SEGUNDO CENSO

DE LA

REPÚBLICA ARGENTINA

MAYO 10 DE 1895

DECRETADO EN LA ADMINISTRACIÓN DEL Dr. SAENZ PEÑA

VERIFICADO EN LA DEL Dr. URIBURU

COMISIÓN DIRECTIVA

DIEGO G. DE LA FUENTE

PRESIDENTE

GABRIEL CARRASCO - ALBERTO B. MARTINEZ

VOCALES

TOMO II

POBLACIÓN

BUENOS AIRES

TALLER TIPOGRÁFICO DE LA PENITENCIARÍA NACIONAL

1898

SECOND RECENSEMENT

DE LA

RÉPUBLIQUE ARGENTIN

10 MAI 1895

DÉCRÉTÉ SOUS L'ADMINISTRATION DU Dr. SAENS PEÑA
EFFECTUÉ SOUS CELLE DU Dr. URIBURU

COMMISSION DIRECTIVE

DIEGO G. DE LA FUENTE
PRÉSIDENT

GABRIEL CARRASCO - ALBERTO B. MARTÍNEZ

VOLUME II

POPULATION

BUENOS AIRES

TALLER TIPOGRÁFICO DE LA PENITENCIARÍA NACIONAL

1898

SEGUNDO CENSO

DE LA

REPÚBLICA ARGENTINA

1895

SECOND RECENSEMENT

DE LA

RÉPUBLIQUE ARGENTINE

ÍNDICE DEL SEGUNDO TOMO

CAPÍTULO III

POBLACIÓN

Capítulos		Páginas
	Ley N° 3073 ordenando la formación del censo	
	Ley N° 3498 aprobando el censo de población	
	Personal que ha cooperado á la realización del censo	
	PRIMERA PARTE	
	CONSIDERACIONES SOBRE LOS RESULTADOS DEL CENSO NACIONAL ARGENTINO, POR GABRIEL CARRASCO, DIRECTOR DEL CENSO	
I	Formación del censo	XI
II	Compilación de la obra	XII
III	Antecedentes censales	XIII
IV	Datos retrospectivos	XIV
	SEGUNDA PARTE	
	ESTUDIO SOBRE LOS RESULTADOS DEL CENSO DE 1895	
I	Población absoluta en 1869 y 1895	XIX
II	Población urbana y rural según las menores divisiones geográficas y administrativas, comprendiendo todas las designaciones que aparecen en los originales del censo	XXIII
III	Población urbana segun los últimos censos	XXVII
IV	Población fluvial	XXXII
V	Población argentina y extranjera, por sexos	XXXV
VI	La población considerada según sus defectos físicos y psíquicos	LIII
VII	Instrucción pública	LXXIX
VIII	La población argentina y extranjera por sexos y edades	XCVIII
IX	Los centenarios	CIV
X	Población argentina por provincias y territorios—Los extranjeros naturalizados	CV
XI	La población segun su estado civil	CVII
XII	Los propietarios de bienes raíces por nacionalidades	CXIV
XIII	La población según sus religiones	CXXI
XIV	Los huérfanos de 0 á 14 años	CXXIII
XV	Densidad de la población absoluta por kilómetro cuadrado	CXXIV
XVI	Las mujeres argentinas y extranjeras, casadas y viudas, según sus años de matrimonio y número de hijos	CXXVII
XVII	La población considerada según sus profesiones	CXL

CUADROS

Cuadros	RESÚMEN DE LA REPÚBLICA	Páginas
I	Población absoluta en 1895 y 1869; aumento ó disminución absoluta y relativa	CXLIX
II a	Población urbana y rural, absoluta y relativa, en 1895 y 1869	CL
II b	Población urbana y rural según las menores divisiones geográficas y administrativas, comprendiendo todas las designaciones que aparecen en los originales del censo	CLI
II c	Población urbana según los últimos censos	CLII
III	Población argentina y extranjera, por sexos, y su proporción por mil	CLIII
IV	Población argentina y extranjera, por sexos y periodos de vida	CLIV
V	Población argentina y extranjera por sexos y años de edad y su proporción por mil	CLVIII
V	Longevos	CLX

TABLE DES MATIÈRES DU SECOND VOLUME

CHAPITRE III

POPULATION

Chapitres		Pages
	Loi N° 3073 ordonnant la formation du recensement	
	Loi N° 3498 d'approbation du recensement de la population	
	Personnel qui a coopéré aux opérations du recensement	
	PREMIÈRE PARTIE	
	CONSIDÉRATIONS SUR LES RÉSULTATS DU RECENSEMENT NATIONAL, PAR GABRIEL CARRASCO, DIRECTEUR DU RECENSEMENT	
I	Formation du recensement	XI
II	Dépouillement des documents	XII
III	Antécédents	XIII
IV	Investigation rétrospective	XIV
	SECONDE PARTIE	
	ETUDE SUR LES RÉSULTATS DU RECENSEMENT DE 1895	
I	Population absolue en 1869 et 1895	XIX
II	Population urbaine et rurale selon les plus petites divisions géographiques et administratives	XXIII
III	Population urbaine selon les derniers recensements	XXVII
IV	Population fluviale	XXXII
V	Population argentine et étrangère, par sexe	XXXV
VI	La population considérée selon ses défauts physiques et psychiques	LIII
VII	Instruction publique	LXXIX
VIII	Population argentine et étrangère par sexe et âge	XCVIII
IX	Les centenaires	CIV
X	Population argentine par provinces et territoires. Les étrangers naturalisés	CV
XI	Population par état civil	CVII
XII	Les propriétaires d'immeubles, par nationalités	CXIV
XIII	Population selon les religions	CXXI
XIV	Les orphelins de 0 à 14 ans	CXXIII
XV	Densité de la population absolue par kilomètre carré	CXXIV
XVI	Les femmes argentines et étrangères, mariées et veuves, selon leurs années de mariage et le nombre d'enfants	CXXVII
XVII	La population selon les professions	CXL

TABLEAUX

Tableaux	RÉSUMÉ DE LA RÉPUBLIQUE	Pages
I	Population absolue en 1895 et 1869; augmentation ou diminution absolue et relative	CXLIX
II a	Population urbaine et rurale, absolue et relative, en 1895 et 1869	CL
II b	Population urbaine et rurale selon les plus petites divisions géographiques et administratives—comprenant toutes les désignations énoncées dans les originaux du recensement	CLI
II c	Population urbaine selon les derniers recensements	CLII
III	Population argentine et étrangère, par sexe, et périodes de vie	CLIII
IV	Population argentine et étrangère par sexe et âge et sa proportion par mille	CLIV
V	Population argentine et étrangère par sexe et périodes de vie	CLVIII
VI	Centenaires	CLIX

Cuadros		Páginas
VII	Población por nacionalidades y sexos	CLXII
VIII	Población por nacionalidades y sexos, absoluta y relativa. Todas las nacionalidades que han tenido habitantes censados, por razas	CLXVI
IX	Población argentina por provincias y territorios	CLXVII
X	Población argentina por sexos, provincias y territorios	CLXIX
XI	Población argentina y extranjera de 14 años arriba, por estado civil y sexos; resúmen por provincias	CLXX
XII	Población argentina y extranjera, de 14 años arriba, por estado civil y sexos; resúmen por edades	CLXXI
XIII	Población argentina y extranjera, por sexos, según su grado de instrucción. Los que saben leer y escribir de 6 años arriba y los que no saben y su proporción por mil	CLXXIII
XIV	Instrucción pública—Escolares y educandos de 6 á 14 años y su proporción por mil	CLXXIV
XV	Instrucción pública—Niños argentinos y extranjeros por sexos y edad, que van á la escuela	CLXXV
XVI	Instrucción pública—Niños argentinos y extranjeros, por sexos y edad, que no van á la escuela, pero saben leer y escribir	CLXXV
XVII	Propietarios de bienes raices por nacionalidades	CLXXVI
XVIII	Propietarios de bienes raices por nacionalidades. Resúmen de todas las que han tenido habitantes censados	CLXXVII
XIX	Población nacional y extranjera, por sexos, según sus religiones	CLXXVIII
XX	La población argentina por sexos, segun sus defectos físicos y psíquicos	CLXXX
XXI	La población extranjera por sexos, según sus defectos físicos y psíquicos	CLXXXI
XXII	Huérfanos de padre y madre, de 0 á 14 años, argentinos y extranjeros, por sexos	CLXXXII
XXIII	Densidad de la población absoluta por kilómetro cuadrado	CLXXXIII
XXIV	Las mujeres argentinas, casadas y viudas, según sus años de matrimonio y número de hijos	CLXXXIV
XXV	Las mujeres extranjeras, casadas y viudas, según sus años de matrimonio y número de hijos	CLXXXVII
XXVI	Población argentina y extranjera, de 14 años arriba, por sexos, según sus profesiones	CXC

Tableaux		Pages
VII	Population par nationalités et sexes	CLXII
VIII	Population par nationalité, absolue et relative—toutes les nationalités qui ont eu des habitants récensés; par races	CLXVI
IX	Population argentine par provinces et territoires	CLXVII
X	Population argentine par sexe, provinces, et territoires	CLXIX
XI	Population argentine et étrangère, de 14 ans et au-dessus, par état civil et sexe: résumé par provinces	CLXX
XII	Population argentine et étrangère, de 14 ans et au-dessus, par état civil et sexe: résumé par âge	CLXXI
XIII	Population argentine et étrangère, par sexe, selon son degré d'instruction; ceux qui savent lire et écrire de 6 ans et au-dessus, et ceux qui ne savent pas; et leur proportion par mille	CLXXIII
XIV	Instruction publique. Les enfants qui vont à l'école oú reçoivent l'instruction chez eux de 6 á 14 ans: leur proportion par mille	CLXXIV
XV	Instruction publique. Les enfants argentins et étrangers, par sexe et âge, qui vont à l'école	CLXXV
XVI	Intruction publique. Les enfants argentins et étrangers, par sexe et âge, qui ne vont pas à l'école, mais savent lire et écrire	CLXXV
XVII	Propriétaires d'immeubles, par nationalités	CLXXVI
XVIII	Propriétaires d'immeubles, par nationalités. Résumé de toutes celles qui ont eu de habitants récensés	CLXXVII
XIX	Population nationale et étrangère, par sexe selon ses religions	CLXXVIII
XX	La population argentine, par sexe, selon ses défauts physiques et psychiques	CLXXX
XXI	La population étrangère, par sexe, selon ses défauts physiques et psychiques	CLXXXI
XXII	Orphelins de père et mère, de 0 á 14 ans, argentins et étrangers, par sexe	CLXXXII
XXIII	Densité de la population absolue par kilomètre carré	CLXXXIII
XXIV	Les femmes argentines, mariées et veuves, selon leurs années de mariage et le nombre d'enfants	CLXXXIV
XXV	Les femmes étrangères, mariées et veuves, selon leurs années de mariage et le nombre d'enfants	CLXXXVII
XXVI	Population argentine et étrangère, de 14 ans et au-dessus, par sexe, selon professions	CXC

DETALLE POR PROVINCIAS

La compilación por provincias consta de igual número de cuadros que el resúmen de la República, y están colocados en el mismo órden.

DETAIL PAR PROVINCES

La compilation par provinces est faite en nombre égal de tableaux que le résumé de la République, et présentée dans le même ordre.

PROVINCIAS — *PROVINCES*

		Páginas Pages
	I—Litoral—*Littoral*	
I	Buenos Aires—Capital (Ville)	3
II	Buenos Aires (Provincia)	51
III	Santa Fé	143
IV	Entre Rios	189
V	Corrientes	220
	II—Centro—*Centre*	
VI	Córdoba	261
VII	San Luis	301
VIII	Santiago	330
	III—Oeste ó Andinas—*Ouest ou Andines*	
IX	Mendoza	369
X	San Juan	406
XI	Rioja	443
XII	Catamarca	480
	IV—Norte—*Nord*	
XIII	Tucumán	517
XIV	Salta	556
XV	Jujuy	596
	V—Territorios—*Territoires*	
XVI á XXIV	Misiones — Formosa — Chaco — La Pampa — Neuquén — Rio Negro — Chubut — Santa Cruz — Tierra del Fuego	628

LEY Nº 3073

ORDENANDO LA FORMACIÓN DEL CENSO NACIONAL

Buenos Aires, Junio 22 de 1891.

POR CUANTO:

El Senado y Cámara de Diputados de la Nación Argentina, reunidos en Congreso, sancionan con fuerza de—

LEY:

ARTÍCULO 1º—El Poder Ejecutivo ordenará inmediatamente la formación del segundo censo general de la República, de conformidad con lo prescripto en el artículo treinta y nueve de la constitución nacional.

ARTÍCULO 2º—Declárase cargas públicas todas las referentes á la formación del censo y no podrán ser renunciadas sinó por justa causa.

ARTÍCULO 3º—Toda persona que para las operaciones censales diese datos que importen aumento, disminución, tergiversación ó falseamiento de los hechos, será penada con multa de cincuenta á cien pesos moneda nacional, ó prisión de treinta á sesenta días, según la gravedad de la falta.

ARTÍCULO 4º—Los empleados en el censo que incurriesen en las faltas á que se refiere el artículo anterior, sufrirán la pena de cien á cuatrocientos pesos moneda nacional, ó prisión de dos á seis meses.

ARTÍCULO 5º—Las penas expresadas en los artículos anteriores, se aplicarán por los jueces federales respectivos procediendo breve y sumariamente, y corresponderá la mitad de la multa al denunciante si lo hubiere.

ARTÍCULO 6º—Terminado el censo, el Poder Ejecutivo propondrá al Honorable Congreso la organización de las oficinas de estadistica para todo el territorio de la Nación.

ARTÍCULO 7º—El Poder Ejecutivo queda autorizado para hacer de rentas generales los gastos necesarios para el cumplimiento de la presente ley.

ARTÍCULO 8º—Comuníquese al Poder Ejecutivo.

Dada en la Sala de Sesiones del Congreso Argentino, en Buenos Aires, á veinte de Junio de mil ochocientos noventa y cuatro.

JOSÉ E. URIBURU
B. Ocampo
Secretario del Senado

FRANCISCO ALCOBENDAS
Alejandro Sorondo
Secretario de la Camara de Diputados

POR TANTO:

Téngase por ley de la Nación, comuníquese, publíquese é insértese en el Registro Nacional.

SAENZ PEÑA
MANUEL QUINTANA

LEY N° 3498

APROBANDO EL CENSO DE LA REPÚBLICA EFECTUADO EL 10 DE MAYO DE 1895

Buenos Aires, Setiembre 27 de 1897.

POR CUANTO:

El Senado y Cámara de Diputados de la Nación Argentina, reunidos en Congreso, sancionan con fuerza de—

LEY:

ARTÍCULO 1°—Apruébase el censo de población de la República, practicado el día diez de Mayo de mil ochocientos noventa y cinco, cuyos resultados son los siguientes:

Población total de la República: cuatro millones noventa y cuatro mil novecientos once habitantes.

Población nominalmente inscripta: tres millones novecientos cincuenta y cuatro mil novecientos once habitantes; distribuidos así:

PROVINCIAS	HABITANTES	PROVINCIAS	HABITANTES
1	2	1	2
Capital	663,854	Provincia de Tucumán	215,742
Provincia de Buenos Aires	921,168	» » Salta	118,015
» » Santa Fé	397,188	» » Jujuy	49,718
» » Entre Rios	292,019	Territorio de Misiones	33,163
» » Corrientes	239,618	» » Formosa	4,829
» » Córdoba	351,223	» » Chaco	10,422
» » San Luis	81,450	» » La Pampa	25,914
» » Santiago	161,502	» » Neuquén	14,517
» » Mendoza	116,136	» » Rio Negro	9,241
» » San Juan	84,251	» » Chubut	3,748
» » La Rioja	69,502	» » Santa Cruz	1,058
» » Catamarca	90,161	» » Tierra del Fuego	477

ARTÍCULO 2°—Esta ley empezará á regir para sus efectos políticos desde el primero de Marzo de 1898.

ARTÍCULO 3°—Comuníquese al P. E.

Dada en la Sala de Sesiones del Congreso Argentino, en Buenos Aires, á diez de Setiembre de mil ochocientos noventa y siete.

JULIO A. ROCA.
Adolfo J. Labougle
Secretario del Senado.

MARCO AVELLANEDA.
Alejandro Sorondo
Secretario de la Cámara de Diputados.

POR TANTO:

Téngase por ley de la Nación; comuníquese, publíquese é insértese en el Registro Nacional.

URIBURU.
A. ALCORTA.

PERSONAL QUE HA DIRIGIDO
LA REALIZACIÓN DEL CENSO EN LAS PROVINCIAS

Personnel qui a dirigé les opérations du recensement dans les provinces

COMISARIOS DE PROVINCIA

I—Capital
Jorge N. Williams
Juan José Lanusse

II—Buenos Aires
Francisco Seguí

III—Santa Fé
Florentino Loza

IV—Entre Rios
Alejandro Carbó

V—Corrientes
Basiliano Ramirez

VI—Córdoba
Ramón J. Ferreyra

VII—San Luis
Dalmiro S. Adaro

VIII—Santiago
Francisco Olivera

IX—Mendoza
Félix Suarez

X—San Juan
Manuel José Godoy

XI—Rioja
Remigio Rivas Encina

XII—Catamarca
Javier Castro

XIII—Tucumán
Antonio M. Correa

XIV—Salta
Angel Ugarriza

XV—Jujuy
Gregorio Gonzalez

XVI—Misiones
Juan Balestra

XVII—Formosa
José M. Uriburu

XVIII—Chaco
Enrique Luzuriaga

XIX—Pampa
Eduardo G. Pico

XX—Neuquén
Franklin Rawson

XXI—Rio Negro
Liborio Bernal

XXII—Chubut
Eugenio Tello

XXIII—Santa Cruz
Edelmiro Mayer

XXIV—Tierra Fuego
Pedro Godoy

MIEMBROS
de las
COMISIONES PROVINCIALES

I—Capital

Sección I

Pres. Bartolomé Mitre
Diego B. Scotto.
Antonio Rasore.
Manuel Mansilla.
Nicanor Perdriel.
Ernesto Bosch.
Cárlos de Alvear.
Diego Mansilla.
Luis Ortiz Basualdo.
Tristan Malbran.

Sección II

Pres. Luis A. Huergo.
Adolfo E. Dávila.
Miguel Torres Agüero.
Cárlos Guerrero (hijo).
Pacífico Alcobet.
Martin Biedma.
Francisco Plat.
Alberto Jordan.

Sección III

Pres. Dardo Rocha.
Felipe Senillosa.
Justo M. Piñero.
Rufino Varela.
Miguel Victorica.
Mariano Saubidet.
Benjamin Dupont.

Sección IV

Pres. Mariano Demaria.
Juan Penco.
Florencio Roberts.
Francisco Canale.
Carlos Gallarini.
Sixto J. Quesada.
Rómulo Ayerza.
Cayetano P'yra Lucena.
Martin Colina.
Juan Brivio.

Sección V

Pres. Nicanor Mendez.
Marco Avellaneda.
Pedro S. Suarez.
Gerónimo Cabral.
Santiago Balestra
Mario Cornero.
Adolfo Latorre.
German Aranda.
Juan R. Silveyra.

Sección VI

Pres. Juan A. Alsina.
Mauricio G'zalez Catan.
Vicente Villamayor.
Juan Gayoso.
Daniel Amadeo.
Félix Freyer.
Mauricio Cruz.
Florencio Ferriol.
Alejandro Oscari.
Adolfo Bonora.

Sección VII

Pres. Angel J. Carranza
Fausto G. Roberts.
Santiago O'Farrell.
Benito F. de Surra.
José Lebrero.
Apolinario Orlandini.
Evaristo Gismondi.
Alberto Hansen.
Nicolás Ballesteros.

Sección VIII

Pr. Miciades Echagüe.
Eliseo Bosch.
Eleuterio M'ica Farias.
Mariano Aguirre.
Ricardo Colon.
Juan M. Andrade.
Daniel Almada.
Eduardo Mujica.
Eduardo Velazquez.
Félix F. Arauz.
Leopoldo Robledo.
Victorino de la Riega.

Sección IX

P. Honorio Leguizamon
Pedro R. Otero.
Ricardo Muñiz.
Fernando Bourdié.
José María Busos.
Cleto Santa Coloma.
Federico Lacroze (hijo)
Emilio N. Cirio.
Rodolfo Taurel.
Manuel J. Nelson.

Sección X

Pres. Ernesto Baizan.
Juan G. Ballesteros.
Eduardo Anido.
Laureano Rufino.
Telémaco Gonzalez.
Félix J. Meyer.
Antonio E. Pesce.
Pedro R. Seguí.
Antonio Puebla.
Juan C. Anido.

Sección XI

Pres. J. R'nal O'Connor
Pedro Echeto.
Cárlos Diehl.
Toribio Lara.
Francisco Lezona.
Antonio Mones Ruiz.
José Botturi.
Enrique Battilana.
Manuel Raverot.

Sección XII

Pr. Victorino E. Luna.
Diego Lima.
Eduardo G. Moreno.
Julio Calderon.
Juan Rivas.
Torcuato Coronado.
Francisco Migorena.
David Espinosa.
Pedro Varela.

Sección XIII

P. Aristóbulo del Valle
Nicanor Repetto.
Marcelo T. de Alvear.
Julio Garcia.
Félix Armesto
Manuel Cobo.
Carlos Casares.
Eduardo Estrada.
Félix Alzaga.
Manuel N. Diaz.

Sección XIV

Pres. Mauricio Mayer.
Luis Duprat.
Juan J. Ezeiza.
Tomás Canevaro.
Eduardo Zenavilla.
Félix Rojas.
Alberto Mendez.
Pedro Denegri.
Albano Honores.
Luis Gallotti

Sección XV

Pres. Torcuato Gilbert
V. S. Lobato.
Tomás Wilson.
Ernesto Viejobueno.
Julio García.
Tristan M. Almandós.
José B. Martinez.
Cárlos M. Morales.
Ignacio Lopez Suarez.
Florentino M. García.

Sección XVI

Pr. Enrique Bonifacio.
Luis Gimenez.
Remigio Tomé.
Abraham Rosquellas.
Pablo Spinola.
Juan Balco.
Tomás de la T. y Zúñiga
Juan Coronado.

Sección XVII

Pres. R. Mones Cazon.
José C. Rodriguez.
Juan C. Boerr.
Antonio Islas.
Edmundo Cranwell.
Meliton Panelo.
Tomás Santa Coloma.
Arturo R'nal O'Connor.
José M. Aparicio
Federico Bertuch.

Sección XVIII

Pres. Nicolás Casarino.
Julio S. Dantas.
Martin Spuch.
Francisco A. Tamini.
Enrique Sabatté.
Isidro Lobo.
Pascual Corti.
Manuel A. Carranza.
Miguel C. Lagleize.
Máximo P. Gonzalez.

Sección XIX

P. Domingo T. Barceló.
José A. Orzali.
Antero Carrasco.
Bartolomé Martinez.
Cárlos Diaz Velez.
Juan Rivera.
Octavio Centeno.
Vicente Nuñez.
Edmundo Quatrefages.
Martin Hidalgo.

Sección XX

Pres. Enrique Meincke.
Rómulo Vernengo.
Spiro Hungaro.
Martin Castellor.
Roco Maruga.
Felipe Schwartz.
Luis Costa.
Domingo Gagliotti.
José Gueta.
Emilio Calandra.

Sección XXI

Pres. Daniel J. Dónovan
Daniel Cerri.
Manuel D. Noya.
Félix Sagasta.
Emilio Hansen.
Federico Tobal.
José R. Coelho.
Juan Onetto.
Luis María García.

Sección XXII

Pres. Eduardo Esteves.
Alejandro Ocampo.
Octavio Molina.
Manuel Piera.
Antonio Raffo.
Juan Correa Morales.
José A. Pacheco.
Julio Guimaraens.

Sección XXIII

Pres. Emilio C. Agrelo.
Enrique L. Green.
Luis Gowland.
Manuel Piera.
Juan Custau.
Hiron Pozzo.
Policarpo Mom.
Máximo Casá.
L. Billinghurst (hijo).

Personal que ha dirigido la realizacion del Censo — *(Conclusión).*

Sección XXIV

Pres. Narciso del Valle
Juan M. Villarino.
Fernando Beade.
Fortunato Cruz.
Martiniano Riglos.
Gabriel Lacoste.
Dionisio Quesada.
Manuel Reguera.
Ildefonso Gowland.

Sección XXV

Pres. F'co. Zambrano.
Calixto Almeyra.
Cárlos Correa Morales.
Angel G. Gutierrez.
Roman Bravo.
Juan Davidson.
Mariano Gutierrez.

Sección XXVI

Pres. F'co. San Martin.
Guillermo Junor.
Juan Boeri.
Domingo Vega y Vega.
Luis H. Real.
Juan Medina.
Luciano Piñeyro.
Fortunato Solvitzer.
Simon Barros.

Sección XXVII

Pres. Mauro Zeballos.
Francisco Bengolea.
Juan F. Bacaro.
Nemesio Rodriguez.
Pedro de Migueles.
Emiliano Olíden.
José M. Sanchez Pastor
Manuel Zeballos.
Joaquin de Almeida.

Sección XXVIII

Pres. Enrique Revilla.
Cárlos H. Manson.
Gaston Rigoleaux.
Sebastian M. Acosta.
Juan Bauzá.
Nicolás Castañeda.
Santiago Stopani.
Juan Junghi.
Juan Casarlon.
Juan G. Jaca.

II—Buenos Aires

Federico Oromí.
Federico Rasore.
Jaime García Vieyra.
Cárlos P. Salas.
Ciriaco P. Zapata.
Angel Arce Peñalva.
Julio Rojas.
Ignacio de Irigoyen.
Juan I. Alsina.
Francisco P. Moreno.
Francisco Beuf.
Cárlos Maschwitz.
Jacobo Z. Berra.
Emilio Carranza.
Eduardo Guido.

III—Santa Fé

Gregorio Romero.
Ignacio Crespo.
Eugenio Aleman.
Flavio R. Gareca.
J. Olmi.
Fernando Lopez.
Juan A. Doncel.
Daniel Gollan.
Rodolfo Bruhl.
Moisés Leiva.
Rómulo Pietranera.
Vicente Navia.
Josué Gollan.

IV—Entre Rios

Clementino Balcala.
Luis Alfonso.
Luis Marchini.
Pedro Ramirez.
Federico Wagner.
Ernesto A. Bavio.
Jacinto R. Viñas.
Manuel de T. Pintos.
Martin Meyer.
Nicanor Villar.

V—Corrientes

José Antonio Brunel.
Eduardo Matoso.
Jacinto Figueroa.
José F. Gutierrez.
Marcelino Elizondo.
Tiburcio G. Fonseca.
José L. Somoza.
Zacarias Sanchez.
Ernesto Amadey
Victorio Torrent.

VI—Córdoba

Enrique L. Valtodano.
Amancio J. Rodriguez.
Cleto E. Campillo.
Alberto Zinder.
Amado J. Zeballos.
Mariano Molina.
Dermidio A. de Olmos.
Angel Machado.
Pablo Cottenor.
Felix T. Garzon.

VII—San Luis

Marcelino Gayoso.
José Pinto dos Santos.
José B. Mazza.
Reinaldo Pastor.
Froilan Quiroga.
Ramon Tereso.
Eulalio Astudillo.
Felipe S. Velazquez.
Adeodato J. Berrondo.
Miguel Cobos y Campos.

VIII—Santiago del Estero

Gregorio Cornet.
Santiago Dónovan.
Abel Gomez de la Vega
Juan F. Besares.
Meliton Bruchmann.
Clodomiro Zavalía.
Ramon Pinto.
Manuel Gallardo.
Manuel Coronel.
Pedro Barraza.

IX—Mendoza

Salvador de la Reta.
Francisco Raffo.
Elías Villanueva.
Félix Duvergés.
José S. Britos.
Cárlos Lemos.
Manuel Bermejo.
Rufino C. Rodriguez.
Adolfo Calle.
Cárlos Alurralde.

X—San Juan

Manuel José Castro.
Antero Barriga.
Claudio Canedo.
Pascual Echauri.
Modesto Salcedo.
Arnobio Sanchez.
Secundino J. Navarro.
Alejandro Albarracin.
Manuel G. Quiroga.
Saturnino Araoz.

XI—La Rioja

Luis R. Real.
Francisco R. Tiscornia.
Abademio D. Santillan.
Emilio A. Lara.
Eloy Moreno.
Pelagio B. Luna.
Arcadio de la Colina.
Benjamin Rincon.
Lindoro J. Avellaneda.
Juan F. Sanchez.

XII—Catamarca

Rafael D'Amico.
Juan A. Retamal.
Benjamin Olivares.
Agustin Sal.
Flavio Castellanos.
Alejandro Ruzo.
Abel Teran.
Severo Igarzabal.
José M. Figueroa.
Mariano B. Gonzalez.

XIII—Tucumán

Ignacio Colombres.
Felipe Bravo.
Delfín M. Huergo.
Pio Capdevila Mealla.
Baltasar Lema.
Francisco Bonilla.
Zenón J. Santillan.
Pedro G. Madrid.
Marco A. Olmos.
Virgilio Lopez García.

XIV—Salta

Pedro N. de la Cuesta.
Jorge Ovejero.
Martin Sarratea.
Luis Rapella.
Baldomero Quijano.
Domingo Güemes.
Angel L. Burela.
Joaquin Guasch.
Manuel Solá.
Martin G. Güemes.
Eliseo P. Outes.

XV—Jujuy

Antonio Mas Oller.
Fenelón Quintana.
Pedro J. Buitrago.
Emilio Kurz.
Anibal H. Sanchez.
Agustin Borus.
Ismael Carrillo.
Armando Claros.
Pedro J. Bertres.

Sección Fluvial

Cárlos A. Mansilla.
Jorge Duclout.
Domingo Nocetti.

EMPLEADOS SUPERIORES
de la
OFICINA DE COMPILACIÓN

Secretario
Gabino F. Risso.

Jefe de compilación
Ernesto Fourreau.

SECRETARIOS
de las
COMISIONES PROVINCIALES

Buenos Aires
Juan V. Lavié.
Santa Fé
Leonidas Loza.
Entre Rios
Cayetano Ripoll.
Corrientes
Ismael Villoldo.
Córdoba
A. de Olmos.
San Luis
Enrique Astudillo.
Santiago
F. Oberlander.
Mendoza
J. V. Outes.
San Juan
Enrique Quiroga.
Rioja
Abel D. Carrizo.
Catamarca
Cárlos J. Castillo.
Tucumán
Pedro R. Marquina.
Salta
Gerónimo Silva.
Jujuy
Adolfo Liebman.
Misiones
J. C. Sanjamis.
Chaco
Abel Gonzalez Borbon.
Formosa
Emiliano Farias.
Pampa
Eduardo Chapeaurouge
Neuquén
Francis Albert.
Rio Negro
Severo H. Gonzalez.
Chubut
A. A. Conesa.
Santa Cruz
Juan D. Aubone.
Tierra del Fuego
Mariano Muñoz.

SECRETARIOS
de las
COMISIONES DE LA CAPITAL

I. Ernesto Casteltor.
II. Luis A Nogue.
III. Ernesto Nelson.
IV. Matias Fernandez.
V. Carlos A. Berdier.
VI. Francisco Pociello
VII. F. Tornesse.
VIII. Joaquin Sirvén.
IX. Angel B. Moreno.
X. Filemon Cabanillas.
XI. Pedro B. Moreno.
XII. Francisco A. Mohr
XIII. Nicolás Savio.
XIV. Juan E. Machado
XV. Victor Pita.
XVI. José A. Avellá.
XVII. Nicolas Ruiz.
XVIII. M. Vignardell.
XIX. Eduardo J. Cabo.
XX. Spiro Ungaro.
XXI. Luis A. Sagasta.
XXII. E. L. Sibthorpe.
XXIII. A. J. Echegaray
XXIV. M. Casavalle.
XXV. Andrés Supeña.
XXVI. A. J. Baasch.
XXVII. C. V. Esquivel.
XXVIII. A. P. Escalada
XXIX. E. Balsa (hijo).

Para la ejecución del censo nacional se han utilizado los trabajos de 16,916 personas con arreglo á la siguiente distribución: comisarios de provincias y presidentes de comisiones provinciales y de territorios, 26; vice-presidentes, 14; secretarios de comisiones provinciales, 26; vocales, 338; presidentes de comisiones departamentales, 516; vice-presidentes, 39; secretarios, 408; vocales, 2,539; empadronadores, 12,476; otros funcionarios, 434: empleados en la oficina de compilación de la Capital, 100: total general 16,916.

PLANILLA PARA LA COLOCACIÓN DE LAS LÁMINAS

Lámina		Página
1	División política por provincias	XI
2	Representación gráfica del crecimiento proporcional de la población de las principales naciones	XX
3	Población absoluta de la República Argentina, por provincias y territorios	XXVI
4	Población por sexos y por provincias	XXXVI
5	Población extranjera, por provincias	XL
6	Representación gráfica del crecimiento de la población absoluta, por nacionalidades, 1869 – 1895	XLIV
7	Pirámide representativa de la población argentina y extranjera, por edades y sexos, en períodos decenales de vida	XCIX
8	La población argentina y extranjera, por sexos, según su estado civil, por edad, en períodos quinquenales de vida	CIX
9	Mapa de la República (al fin del tomo, en cartera).	

CAPÍTULO III.

POBLACIÓN

CONSIDERACIONES

SOBRE LOS RESULTADOS DEL

CENSO NACIONAL ARGENTINO

POR

GABRIEL CARRASCO

DIRECTOR DEL CENSO

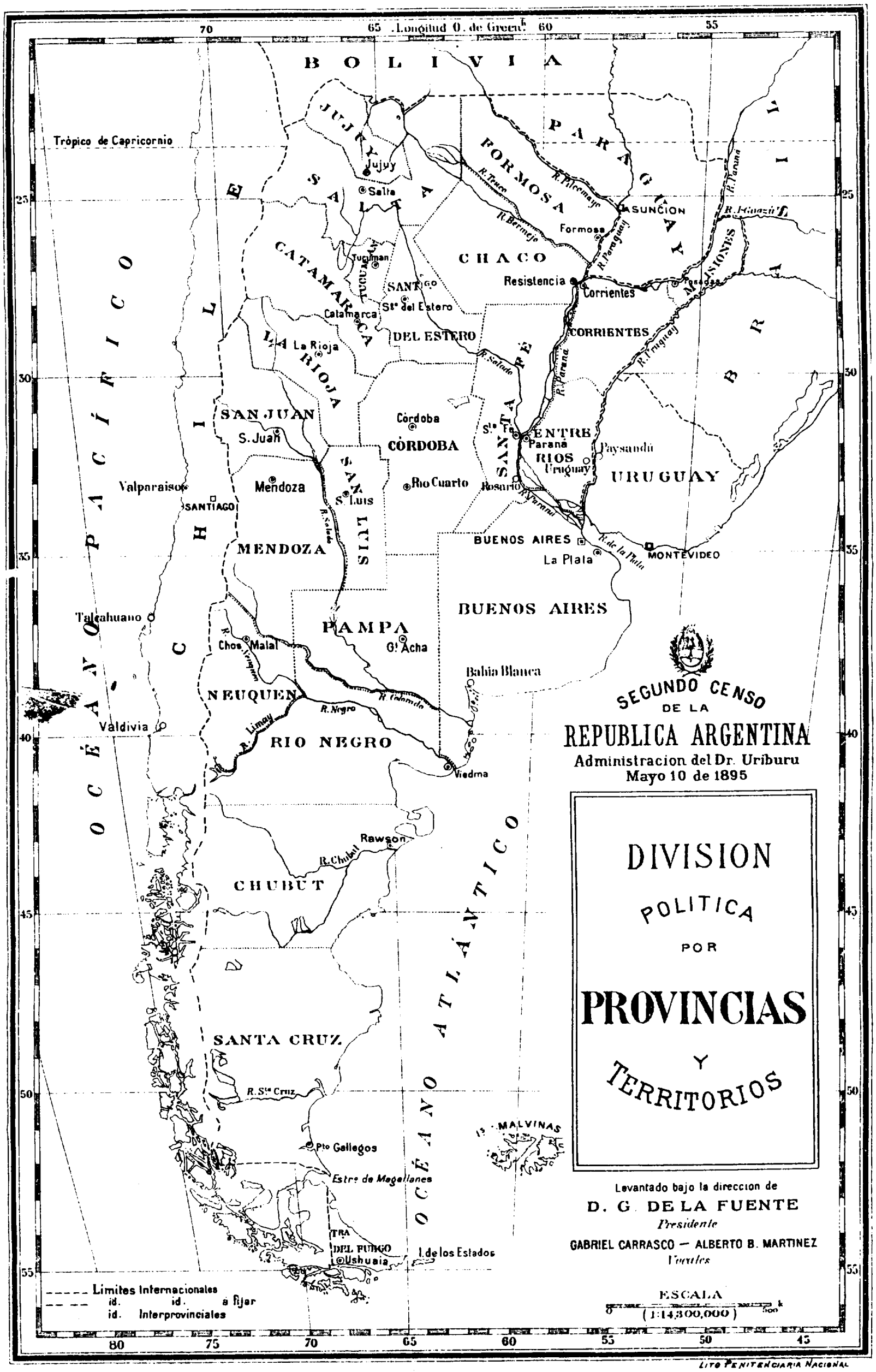
Longitud O. de Greenw.
70
65
60
55
25
30
35
40
45
50
55
80
75
70
65
60
55
50
45
BOLIVIA
PARAGUAY
BRASIL
URUGUAY
OCÉANO PACÍFICO
OCÉANO ATLÁNTICO
CHILE
Trópico de Capricornio
JUJUY
Jujuy
SALTA
Salta
FORMOSA
Formosa
CHACO
ASUNCION
MISIONES
Posadas
Resistencia
Corrientes
CORRIENTES
CATAMARCA
Catamarca
TUCUMAN
Tucuman
SANTIAGO
St° del Estero
DEL ESTERO
LA RIOJA
La Rioja
SAN JUAN
S. Juan
CÓRDOBA
Córdoba
Rio Cuarto
SANTA FE
St° Fe
ENTRE RIOS
Paraná
Paysandú
Uruguay
Rosario
Valparaiso
SANTIAGO
Mendoza
MENDOZA
S. Luis
SAN LUIS
BUENOS AIRES
La Plata
MONTEVIDEO
Talcahuano
PAMPA
G! Acha
Bahia Blanca
Chos Malal
NEUQUEN
R. Negro
Limay
Valdivia
RIO NEGRO
Viedma
Rawson
CHUBUT
SANTA CRUZ
R. Stª Cruz
Ptº Gallegos
Estrº de Magallanes
TIERRA DEL FUEGO
Ushuaia
I. de los Estados
Is. MALVINAS
R. Paraguay
R. Bermejo
R. Pilcomayo
R. Salado
R. Colorado
R. Chubut
R. Paraná
R. Uruguay
R. de la Plata
Limites Internacionales
id. id. á fijar
id. Interprovinciales
SEGUNDO CENSO
DE LA
REPUBLICA ARGENTINA
Administracion del Dr. Uriburu
Mayo 10 de 1895
DIVISION
POLITICA
POR
PROVINCIAS
Y
TERRITORIOS
Levantado bajo la direccion de
D. G. DE LA FUENTE
Presidente
GABRIEL CARRASCO — ALBERTO B. MARTINEZ
Vocales
ESCALA
(1:14,300,000)
LITO PENITENCIARIA NACIONAL

PRIMERA PARTE

CENSO DE POBLACION

I

Formación del Censo

El segundo censo de la República Argentina decretado durante la administración del Sr. Dr. D. Luis Saenz Peña por ley de Junio 22 de 1894, fué llevado á cabo en todo el territorio bajo la administración del Dr. D. José E. Uriburu el 10 de Mayo de 1895.

La Comisión que debía dirijir la vasta operación censal, fué compuesta de tres personas, segun decreto de Julio 17 de 1894, y entró en el ejercicio de sus funciones el 31 del mismo.

Esta Comisión presentó al Poder Ejecutivo el plan de organización de sus trabajos y de ejecución de la obra el 24 de Agosto, siendo aprobado el 18 de Noviembre.

Dicho plan, que consta de noventa artículos, determinaba el modo de llevar á cabo el empadronamiento. La ejecución de la obra quedaba confiada en cada provincia á una comisión compuesta de diez de los principales vecinos, entre los que debían contarse los funcionarios nacionales y provinciales más competentes al efecto, como el jefe de la oficina de estadística, el de correo y telégrafos, el director provincial de escuelas, el inspector nacional de educación, el gerente del Banco Nacional, el cura párroco de la capital y otras personas designadas de entre aquéllas que, por su ilustración y estudios especiales, podian asegurar el éxito de su importante cometido.

Estas comisiones eran honorarias, siendo presididas por un funcionario nombrado por el Gobierno Nacional con el título de «comisario», que era rentado y debía tener á sus ordenes un secretario y los escribientes necesarios.

Las comisiones de provincia debían organizar otras semejantes en cada departamento, con un secretario rentado, y éstas, por último, quedaban encargadas de nombrar directamente á los vecinos que debían apersonarse á cada casa, y tomar en un libreto impreso los datos relativos á cada habitante, y en planillas separadas, los de edificación, agricultura, comercio, industria, y demás que completaban la obra.

Tanto los libretos, como los demás formularios, contenían instrucciones detalladas para su buen uso. Los empadronadores debían ser pagados en razón del número de habitantes que empadronáran.

En los territorios nacionales las comisiones fueron organizadas y presididas por los gobernadores, actuando como secretarios rentados los de las gobernaciones.

En la capital de la República se confió la ejecución del censo á comisiones compuestas de diez de las personas más respetables y competentes de cada sección, que debían nombrar los empadronadores y organizar la ejecución, teniendo un secretario rentado; el empadronamiento de los buques fondeados en los puertos quedó bajo la dirección de la Prefectura Marítima.

Los comisarios fueron nombrados por decreto de Noviembre 20 de 1894, las comisiones de la capital el 8 de Enero de 1895 y las de provincia el 12 del mismo.

Mientras se organizaban esas comisiones, se procedia á la impresión de los libretos y boletines necesarios, los que se enviaban en número suficiente para ser repartidos á todos los empadronadores.

Uno de los miembros de la Comisión Directiva Central practicó un rápido viaje por la República para dar las últimas instrucciones y una vez que se hubo terminado la organización general

se dió cuenta de ello al Gobierno, que por decreto de Abril 9, fijó para la ejecución del censo en toda la República el dia viernes 10 de Mayo de 1895, debiendo continuarse en los siguientes donde no pudieran terminarse en dicha fecha, pero siempre con referencia á ella.

El decreto decia en su artículo tercero «queda fijada como fecha de referencia para todas «las operaciones del censo, la noche comprendida entre el 9 y 10 de Mayo, de manera que serán «empadronados como habitantes de una casa, embarcación, etc., todas las personas que existan en «ella dicha noche».

Dadas las condiciones climatéricas, sociales y económicas del país, la mejor época para el levantamiento de un censo es la comprendida entre los meses de Mayo á Setiembre, por que la población se encuentra en el periódo de menor movimiento y las labores de las cosechas agrícolas y faenas ganaderas, ó han terminado ya, ó no comenzado todavia; á más, estando el invierno comprendido en él, se evitan los inconvenientes que para el tránsito de los empadronadores oponen los calores á veces muy fuertes del resto del año.

La fecha fijada para la realización del segundo censo nacional fué pues bien elegida, lo que se comprobó por el resultado obtenido.

Llegado el viernes 10 de Mayo, el censo se practicó con buen éxito en todo el territorio de la República, tomando parte en él 16,816 personas de las cuales 12,476 eran empadronadores y el resto miembros de las comisiones censales.

Como cada empadronador censó por término medio 317 habitantes, no siendo excesivo su trabajo, puede considerarse que ha sido bien desempeñado: la discusión de los datos obtenidos asi lo demuestra.

II

Compilación de la obra

Realizado el empadronamiento en toda la República, comenzaron á llegar á la oficina central establecida en la ciudad de Buenos Aires, los documentos relativos á las diversas provincias y territorios, para proceder á su compilación.

Los primeros documentos llegaron en Junio, recibiéndose los relativos á dos secciones censales: en Julio vinieron los de cinco provincias; tres en Agosto, seis en Setiembre, cinco en Octubre, y los últimos en Noviembre y Diciembre de 1895; hubo una provincia que sólo pudo enviarlos en Mayo de 1896.

El 20 de Mayo de 1895 se organizó la oficina central de compilación con un personal compuesto de ochenta compiladores y veinte entre jefes de sección y empleados diversos, formando un total de cien,que se conservó no siempre íntegro hasta el 31 de Diciembre de 1897 y bajo la dirección inmediata de la Comisión Directiva.

Es con este personal, disminuido de hecho por renuncias no provistas, é inasistencias por diversas causas, que se ha procedido á la compilación de los formularios del censo de población, agricultura, ganadería y demás que complementan la obra, habiendo quedado durante algunos meses de 1898 una docena de empleados para los últimos trabajos de comprobación y corrección de las pruebas de imprenta.

El censo de población se ha compilado por el sistema llamado de fichas, según el cual los datos relativos á cada individuo se anotan en una tarjeta azul ó blanca para los argentinos y roja ó amarilla para los extranjeros, empleando un color para cada sexo, obteniéndose después el resúmen por su simple recuento, cuyo resultado se anota en formularios impresos, especialmente preparados para cada investigación.

Los cuadros así formados van á una oficina en que se centralizan y controlan de tal manera que los errores se descubren siempre, pudiendo corregirse en oportunidad.

De igual modo se ha procedido para los censos de comercio, industria, y edificación; y en cuanto á los demás, que por su clase lo permitian, bastaba efectuar directamente las sumas sobre cada planilla, pasando después sus resultados á los formularios redactados al efecto.

Son los resúmenes generales así obtenidos los que forman la obra del censo.

III

Antecedentes censales

Los territorios que hoy forman la República Argentina, parte del antiguo vasto virreynato del Río de la Plata, no fueron censados en su conjunto durante la época colonial, como que en ella eran casi desconocidas las operaciones generales de esta naturaleza.

Hubo sin embargo numerosos recuentos de los habitantes de diversas ciudades, colonias, y aún provincias, sin que ellos alcanzáran á formar un cuerpo completo que permitiera conocer, con cierta aproximación, la población total que contenían.

Los pocos autores que hacia aquellas épocas se ocupaban de estos paises, hacían estimaciones más ó menos fundadas sobre su población probable, sin que ninguna de ellas pueda aceptarse sinó como una simple opinión, puesto que no tenían base alguna científica de cálculo.

En el año 1744 se levantó el primer empadronamiente de la provincia de Buenos Aires, que entonces comprendía parte de lo que hoy es Santa Fé, y en 1810 se ordenó por el primer gobierno patrio la formación de un censo de todas la provincias del virreynato, que sólo pudo verificarse en la ciudad de Buenos Aires.

Por decreto de 5 de Febrero de 1813 la Asamblea general constituyente ordenó la formación de otro censo que se llevó á cabo solamente en una parte de las provincias de Buenos Aires y de Santa Fé, cuyos documentos, que han permanecido ignorados durante muchos años, se encuentran inéditos en el archivo nacional.

En 1822 y 1836 se verificaron también varios recuentos en la ciudad y provincia de Buenos Aires.

El primer censo que abarca una grande extensión territorial es el de 1797, mencionado por Azara, que comprendió las provincias de Buenos Aires, Santa Fé, Entre Rios, Corrientes, Misiones y la Banda Oriental.

Sancionada la constitución nacional de 1853, se dispuso por su artículo 35 que «se levantará un censo general y á él se arreglará el número de diputados»; en cumplimiento de ese precepto constitucional, el gobierno de la confederación ordenó en 1857 la formación de un censo nacional que se verificó solamente en las provincias de Entre Rios, Corrientes, Santa Fé, Córdoba, San Luis, Mendoza, Santiago y Tucumán, cuyos resultados se publicaron en resúmenes, y muy incompletos, siendo uno de los mejores el de la provincia de Santa Fé que se efectuó en Abril de 1858 y fué publicado con algunos detalles en la obra del censo de esa provincia de 1887.

No obstante que la disposición constitucional antes citada ordenaba el levantamiento de un censo nacional cada diez años, pasaron muchos más sin que se le diera cumplimiento.

Fué por fin en 1869, bajo la administración de Don Domingo F. Sarmiento, que se llevó à cabo el primer censo nacional en los días 15, 16 y 17 de Setiembre, publicándose en un tomo en folio en Abril de 1872.

Aquella obra, dirigida por el Dr. Don Diego G. de la Fuente, constituye el primer monumento estadístico de la población de estos vastos territorios y forma el punto de partida para todos los cálculos que en esas materias pueden hacerse en el pais.

Años después, los extraordinarios progresos verificados en la provincia de Buenos Aires, hicieron necesaria en ella la formación de un censo de carácter general que comprendiera no solamente los datos demográficos sinó también los relativos á la agricultura, industria, comercio, etc., el cual se levantó bajo la dirección del mismo autor del censo nacional, el 9 de Octubre de 1881, publicándose en un tomo en folio en Julio de 1883.

La provincia de Santa Fé, por iguales razones, ordenó el levantamiento de un censo general que se verificó en los dias 6, 7 y 8 de Junio de 1887 bajo la dirección del Dr. Gabriel Carrasco, que fué publicado en cuatro tomos en folio en el año 1888.

Este censo es también general, contiene datos sobre todas las ramas de la industria y del comercio, y diversas sinópsis relativas á la geografía é historia de la provincia.

El Municipio de Buenos Aires levantó un censo general el 15 de Setiembre de 1887, que fué compilado bajo la dirección del Dr. Francisco Latzina y publicado en Mayo de 1889.

Siguiendo estos ejemplos, la provincia de Córdoba ordenó la formación de otro censo que se verificó el 1° de Mayo de 1890 bajo la inmediata dirección de Don Alberto B. Martínez: el empadronamiento se hizo en buenas condiciones, y comenzada la compilación y publicación, quedó interrumpida á consecuencia de los sucesos políticos de aquel año, pero las cifras principales de la población fueron publicadas en el diccionario geográfico argentino del Dr. Francisco Latzina.

El último censo parcial verificado en la República fué el que se llevó á cabo en la provincia de Buenos Aires, el 31 de Enero de 1890, dirigido por el Sr. Adolfo Moutier, obra que ha sido impresa en parte, obteniéndose los resultados esperados, pero que no es conocida por no haberse terminado de imprimir, no obstante lo cual hemos consultado la parte ya impresa.

Pasados veinte y cinco años y ocho meses desde la realización del primer censo nacional, se verificó, por fin, el segundo, que siendo de carácter general, contiene los datos sobre población, agricultura, comercio, industria, etc.

IV

Datos retrospectivos

No es posible presentar cifras aceptables respecto á la población indígena de estas comarcas hacia los tiempos del descubrimiento y la conquista.

De aquellas remotas épocas sólo existen algunas relaciones de los recuentos hechos por los gobernadores para conocer el número de hombres de pelea que existían en las recien fundadas poblaciones y el armamento y pertrechos de guerra de que podían disponer.

Se conservan también las actas de la fundación y repartimiento de tierras de algunas ciudades, por las que puede colegirse el número de familias que existían en cada una de ellas.

En los siguientes párrafos presentamos el resúmen de los datos de esa naturaleza que hemos podido obtener.

Cuando en 1573 D. Juan de Garay fundó la ciudad de Santa Fé, resultó que tenia sesenta soldados, muchos de los cuales, probablemente, se radicarian allí con sus familias.

El 15 de Julio de 1577 D. Lorenzo Juárez de Figueroa, teniente de gobernador de Córdoba, hizo la traza de aquella ciudad en la que consta que se repartieron solares para doscientos diez y nueve vecinos, que seguramente tenían familias más ó menos numerosas.

El 20 de Febrero de 1653 el capitán Alonso Montiel hizo el repartimiento de tierras para chacras á los vecinos que fundaron la ciudad de Santa Fé, cuando se trasladó á su actual asiento.

De ese repartimiento resulta que habia noventa y una familias á quienes se concedieron solares.

El maestre de campo Juan Arias de Saavedra practicó una revista de todos los hombres de armas llevar que existian en la ciudad de Santa Fé el 20 de Noviembre de 1658 resultando que eran cuarenta y dos.

Otro recuento verificado por el mismo, el 5 de Junio de 1659 demostró que existían cincuenta y tres, por haber regresado algunos soldados que habían salido en una expedición contra los indios.

Por último, otra revista hecha el 2 de Julio del mismo año con la totalidad de los vecinos de armas llevar, nominalmente efectuada, dió setenta y cinco hombres entre oficiales y soldados.

Un recuento verificado en la provincia de Buenos Aires en 1744 dió 11,220 habitantes á la ciudad y 6,064 para la campaña, ó sea un total de 17,284.

Creado el virreynato de la Plata, un empadronamiento de la misma ciudad y provincia hecho en 1778 dió 24,205 para la primera y 12,925 para la segunda, ó sea un total de 37,130.

El llamado censo de 1797, citado por Azara, arroja las siguientes cifras para una parte del actual territorio Argentino:

Buenos Aires - ciudad	40,000
« « — campaña	32,168
Santa Fé — ciudad y provincia	11,292
Corrientes « «	9,228
Entre Rios	11,600
Misiones Orientales y Occidentales	43,340
Total de la población del litoral	147,628

Aceptando la opinión de Martin de Moussy que en esa época calculaba en 163,000 habitantes la población de los territorios del interior, resultaría que el total llegaba á 310,628 al finalizar el siglo XVIII.

Llegada la época de la independencia, si bien hubo cierta disminución de habitantes á causa de la guerra, ella fué más que compensada por los beneficios producidos á consecuencia de la caída del régimen colonial y de la apertura de este vasto continente al comercio del mundo.

En los años 1817 y 1818 el gobierno de los Estados Unidos envió la fragata "Congreso" á efectuar un viaje á Sud-América con el objeto de darse cuenta del estado de estos países. La relación fué publicada en 1819 por H. M. Branckenridge, secretario de la misión, el cual, entre los documentos que obtuvo, publicó una estimación del número de habitantes, por provincias.

El cuadro, respecto al cual el autor hace notar que faltan las provincias de Corrientes y distrito de Santa Fé (que entonces formaba parte de Buenos Aires) es el siguiente:

Estimación del número de habitantes de las Provincias Unidas, representadas en el Congreso.

PROVINCIAS	EXCLUYENDO LOS INDIOS			INCLUYENDO LOS INDIOS
Buenos Aires	De 105,000	á	120,000	250,000
Santa Fé (¿ 15,000 ?)	?		?	—
Entre Ríos (¿ 20,000 ?)	?		?	—
Corrientes (¿ 30,000 ?)	?		?	—
Córdoba	75,000	»	75,000	100,000
San Luis	16,000	»	16,000	
Santiago	45,000	»	60,000	—
Mendoza	38,000	»	38,000	—
San Juan	34,000	»	34,000	—
Rioja	20,000	»	20,000	—
Catamarca	36,000	»	40,000	—
Tucumán	45,000	»	45,000	65,000
Salta	50,000	»	50,000	—
Jujuy	25,000	»	25,000	—
TOTAL	489,000		523,000	—

La Banda Oriental y el Entre Rios tenían una población estimada en 50,000.

Como en el cálculo no estan incluidos los habitantes de Santa Fé, Entre Rios y Corrientes, suponiendo que estos fueran 65,000, resulta que el total de la población de los actuales territorios argentinos hacia 1818 era de 554,000 á 588,000 excluyendo los indios de Buenos Aires, Córdoba y Tucumán que se calculaban en 175,000.

Todas esas cifras, con excepción de las que corresponden á la provincia de Buenos Aires, nos parecen algo fuertes.

El Dr. La Fuente, teniendo en cuenta los datos de natalidad y mortalidad ha calculado que la población argentina en 1819 debia ser de 527,000 habitantes, cifra que nos parece más aproximada á la verdad que la de Branckenridge.

En 1822 el director del Registro Estadístico de Buenos Aires, Dr. Vicente Lopez, calculó la población de la ciudad en 68,896, y la de la campaña en 74,600 ó sea un total de 143,496, resultando que se había duplicado desde 1797 ó sea en 25 años.

Sir Woodbine Parish en su obra «Buenos Aires y las Provincias del Rio de la Plata» estimaba la población del país hácia los años 1836-37 en las siguientes cifras:

PROVINCIAS	HABITANTES		
Buenos Aires	De 180,000	á	200,000
Santa Fé	15,000	»	20,000
Entre Rios	30,000	»	30,000
Corrientes	35,000	»	40,000
Córdoba	80,000	»	85,000
San Luis	20,000	»	25,000
Santiago	45,000	»	50,000
Mendoza	35,000	»	40,000
San Juan	22,000	»	25,000
Rioja	18,000	»	20,000
Catamarca	30,000	»	35,000
Tucumán	40,000	»	45,000
Salta y Jujuy	50,000	»	60,000
TOTAL	600,000	á	675,000

Practicado en ocho provincias el censo de 1857, pudieron obtenerse las primeras cifras con base seria que es dado presentar.

Martin de Moussy calculó con arreglo á ese censo la población probable de las provincias en 1860, dando el siguiente resultado:

PROVINCIAS	HABITANTES	
	CENSO DE 1857	CALCULADO EN 1860
Buenos Aires	— ?	330,000
Santa Fé	41,261	43,000
Entre Rios	79,282	82,000
Corrientes	85,447	86,000
Córdoba	137,079	140,000
San Luis	37,602	38,000
Santiago	77,575	80,000
Mendoza	47,478	49,000
San Juan	— ?	50,000
La Rioja	— ?	34,000
Catamarca	— ?	60,000
Tucumán	84,044	85,000
Salta	— ?	70,000
Jujuy	— ?	33,000
TOTAL	—	1,180,000
Indios del Sud. 10,000	—	—
» del Norte 20,000	—	30,000
TOTAL GENERAL	—	1,210,000

Indios de la Patagonia (para memoria, por no ser posible un cálculo aceptable).

Realizado por fin el primer censo nacional argentino el 15 de Setiembre de 1869, resultó que la población empadronada dentro del territorio alcanzaba á 1,737,076, sin comprender el ejército argentino en el Paraguay, los argentinos en el extranjero, ni el cálculo de los indios existentes en el Chaco y Patagonia.

Agregando esas cifras, resultaba el total siguiente:

Población censada nominalmente	1,737,076
Población india, calculada	93,138
	1,830,214
Ejército argentino en el Paraguay	6,276
Argentinos en el extranjero	41,000
Total	1,877,490

El censo de la provincia de Buenos Aires de Octubre 9 de 1881 demostró que ella tenía 526,581 habitantes es decir, un aumento de 66 por ciento sobre 1869 en que sólo era de 317,100, sin contar en ambos casos á la ciudad de Buenos Aires, que en 1881 formaba ya un territorio federal

El censo de la provincia de Santa Fé de Junio 6 de 1887 dió 220,332 habitantes, es decir ,131,215 más que en 1869 en que tenia 89,117, demostrando un aumento de 147.2 por ciento desde el anterior.

El censo de la ciudad y municipio de Buenos Aires de Setiembre 15 de 1887 constató la cantidad de 433,375 habitantes, contra 187,126 que tenía en 1869 ó sea un aumento de 246,249 equivalente á 131 por ciento.

El 1º de Mayo de 1890 se hizo un empadronamiento en la provincia de Córdoba cuyos resultados sólo se han publicado en resúmen; la población alcanzó á 325,803 habitantes ó sea 115,295 más que en 1869 en que era de 210,508 equivalente á un aumento de 55 por ciento en veinte y medio años.

Realizado el segundo censo nacional en Mayo 10 de 1895, se constató la existencia de las siguientes cantidades de habitantes:

	Habitantes
Población censada nominalmente	3,954,911
» india calculada	30,000
» no censada, cálculo	60,000
	4,044,911
Argentinos en el extranjero, cálculo	50,000
Total general	4,094,911

Estos guarismos demuestran un aumento de 2,217,835 habitantes sobre el censo de 1869, teniendo en cuenta la población nominalmente censada, y equivale al 127.7 por ciento en 25.66 años: si se computa la población indígena y argentina en el extranjero que se han calculado, resulta un crecimiento de 2,214,697 ó sea el 121 por ciento.

Recapitulando todos los datos anteriores, podemos presentar el siguiente cuadro que contiene las cifras de la población probable, en diversas épocas, de los territorios que actualmente forman la República Argentina y la avaluación de su ley aproximativa de crecimiento.

PERÍODO	AÑO	AUTORIDAD	POBLACION PROBABLE	AUMENTO ABSOLUTO	AUMENTO %	ANUAL %
I	1797	Azara	310,628	—	—	—
II	1819	La Fuente	527,000	216,372	69.7	3.2
III	1837	Sir Woodbine Parish	675,000	148,000	28 1	1.6
IV	1860	Martin de Moussy	1,210,000	535,000	79.3	3.5
V	1869	1er Censo Nacional	1,830,214	620,214	51.2	5.7
VI	1895	2° » »	4,044,911	2,214,697	121.0	4.6

Se vé que, salvo el período excepcional de la anarquía y guerras civiles, que existió entre 1819 y 1837, la ley de crecimiento oscila del tres al cuatro por ciento anual, proporción á que hacen excepción, en defecto, el antes indicado y por aumento, el comprendido entre 1860 y 1869 en que terminada la organización política entró el país en la época de sus progresos.

SEGUNDA PARTE

ESTUDIO SOBRE LOS RESULTADOS DEL CENSO DE 1895

I

Población absoluta en 1869 y 1895

La población nominalmente censada en 1895 en la ciudad de Buenos Aires, capital federal de la República Argentina, y en las catorce provincias y nueve territorios que la componen alcanzó al número de 3,954,911 habitantes.

La misma, existente el año 1869 en las catorce provincias y en el Chubut, único territorio nacional que tenía entonces habitantes sometidos á la administración, alcanzó á 1,737,076

Entre ambos censos resulta un aumento de 2,217,835 habitantes, equivalente al 128 por ciento ó cinco por ciento anual.

Si á más de la población nominalmente censada, tenemos en cuenta los cálculos hechos en esas dos épocas sobre la indígena existente en el territorio de la República, pero fuera del imperio de la civilización (que en 1869 eran 93,138 y 30,000, en 1895) y la sustraida por diversas causas á la operación censal, que en este último año se estimó en 60,000, resultan las siguientes cifras:

AÑO	HABITANTES	AÑO	HABITANTES	AUMENTO	PROPORCION %
1895	4,044,911	1869	1,830,214	2,214,697	121

Resulta un crecimiento de 121 por ciento en 25.66 años, equivalente al 4.6 por ciento anual durante ese período.

Este crecimiento es uno de los más fuertes que presenta la historia demográfica del mundo.

Estudiando los censos de los países que tienen más de uno, respecto á los cuales es posible conocer la ley de crecimiento durante un período suficientemente largo para que sus cifras puedan ser utilizables, se forma el siguiente cuadro que demuestra su crecimiento relativo:

Crecimiento anual y relativo de los principales países,

PAÍS	FECHA	HABITANTES	FECHA	HABITANTES	CRECIMIETTO ANUAL	
					ABSOLUTO	%
Estados del Oeste (E. Unidos)	1880 Junio 1º	1,767,697	1890 Junio 1º	3,027,613	125,992	5.25
Australia del Oeste	1881 Abril 3	29,708	1891 Abril 5	49,782	2,007	5.05
Argentina	1869 Setiembre 15	1,737,076	1895 Mayo 10	3,954,911	86,431	4.98
Australia-Queensland	1886 Mayo 1º	322,853	1891 Abril 5	393,718	14,373	4.01
» Nueva Gales del Sud	1881 Abril 3	751,468	1891 Abril 5	1,123,954	37,249	3.97
Costa Rica	1883 Noviembre 30	182,073	1892 Febrero 18	243,205	7,440	3.50
Australia-Victoria	1881 Abril 4	862,346	1891 Abril 5	1,140,405	27,806	2.78
Estados Centr. del Norte (E. U.)	1880 Junio 1º	17,364,111	1890 Junio 1º	22,362,279	499,817	2.52
Tasmania	1881 Abril 3	115,705	1891 Abril 5	146,667	3,096	2.36
Estados Unidos	1880 Junio 1º	50,155,783	1890 Junio 1º	62,622,250	1,246,647	2.48
Estados Centrales del Sud (E. U.)	1880 Junio 1º	8,919,371	1890 Junio 1º	10,972,893	205,352	2.06
» del Atl. del Norte (E. U.)	1880 Junio 1º	14,507,407	1890 Junio 1º	17,401,545	289,414	1.81
Nueva Zelandia	1886 Marzo	578,482	1891 Abril 5	626,658	9,635	1.60
Estados del Atl. del Sud (E. U.)	1880 Junio 1º	7,597,197	1890 Junio 1º	8,857,920	126,072	1.53
Australia del Sud	1881 Abril 3	279,865	1891 Abril 5	320,431	4,057	1.35
Holanda	1879 Diciembre 31	4,012,693	1889 Diciembre 31	4,511,415	49,872	1.17
Canadá	1881 Abril 4	4,324,810	1891 Abril 6	4,833,239	50,843	1.11
Inglaterra y Gales	1881 Abril 4	25,974,439	1891 Abril 6	29,002,525	302,809	1.10
Alemania	1885 Diciembre 1º	46,855,704	1890 Diciembre 1º	49,426,384	514,136	1.07
Hungría	1880 Diciembre 31	15,739,259	1890 Diciembre 31	17,463,789	172,453	1.04
Dinamarca	1880 Febrero 1º	1,980,259	1890 Julio 1º	2,185,335	20,508	0.98
Bélgica	1880 Diciembre 31	5,520,009	1890 Diciembre 31	6,069,321	54,931	0.95
Guatemala	1880 Octubre 31	1,224,602	1893 Febrero 26	1,364,678	11,360	0.93
Gran Bretaña é Irlanda	1881 Abril	34,884,848	1891 Abril	37,732,322	284,807	0.78
Austria	1890 Diciembre 31	22,144,244	1890 Diciembre 31	23,895,413	175,117	0.76
Escocia	1881 Abril 4	3,735,573	1891 Abril 5	4,025,647	29,007	0.75
Chile	1885 Noviembre 26	2,527,320	1895 Noviembre 28	2,712,145	18,482	0.73
Noruega	1875 Diciembre 31	1,806,900	1891 Enero 1º	1,988,674	12,118	0.64
Suecia	1880 Diciembre 31	4,565,668	1890 Diciembre 31	4,784,981	21,931	0.47
Suiza	1880 Diciembre 1º	2,846,102	1888 Diciembre 1º	2,933,334	10,904	0.38
Francia	1886 Mayo 30	38,218,903	1891 Abril 12	38,343,192	25,109	0.07
Luxemburgo (disminución)	1885 Diciembre 1º	213,283	1890 Diciembre 1º	211,088	— 439	0.21
Irlanda (disminución)	1881 Abril 3	5,174,836	1891 Abril 5	4,704,750	— 47,009	0.95

Este cuadro prueba que el crecimiento de la población argentina, comparado con el de las otras naciones, es el más rápido que se ha constatado en los últimos tiempos, pues si bien algunas regiones de la Australia y de los Estados Unidos lo han tenido ligeramente mayor, no deben, estadísticamente, equipararse naciones enteras con regiones parciales de otras.

Debemos hacer notar que, siendo de diez años el intérvalo entre los principales censos comparados, y de casi veinte y seis el Argentino, aquéllos resultarían quizá con una proporción más elevada, si tuviéramos en cuenta períodos más largos; pero, de todas maneras, aun hecha esa comparación, la cifra de su crecimiento queda siempre inferior al Argentino.

Así, la comparación con Estados Unidos entre 1870 (en que tenía 38,560,000 habitantes) y 1890 (62,620,000 habitantes) daría solamente el 3.19 por ciento, es decir casi el dos por ciento anual menos que la Argentina.

El crecimiento relativo de las diversas provincias argentinas se ha verificado en el orden siguiente:

CENSO NACIONAL

República Argentina

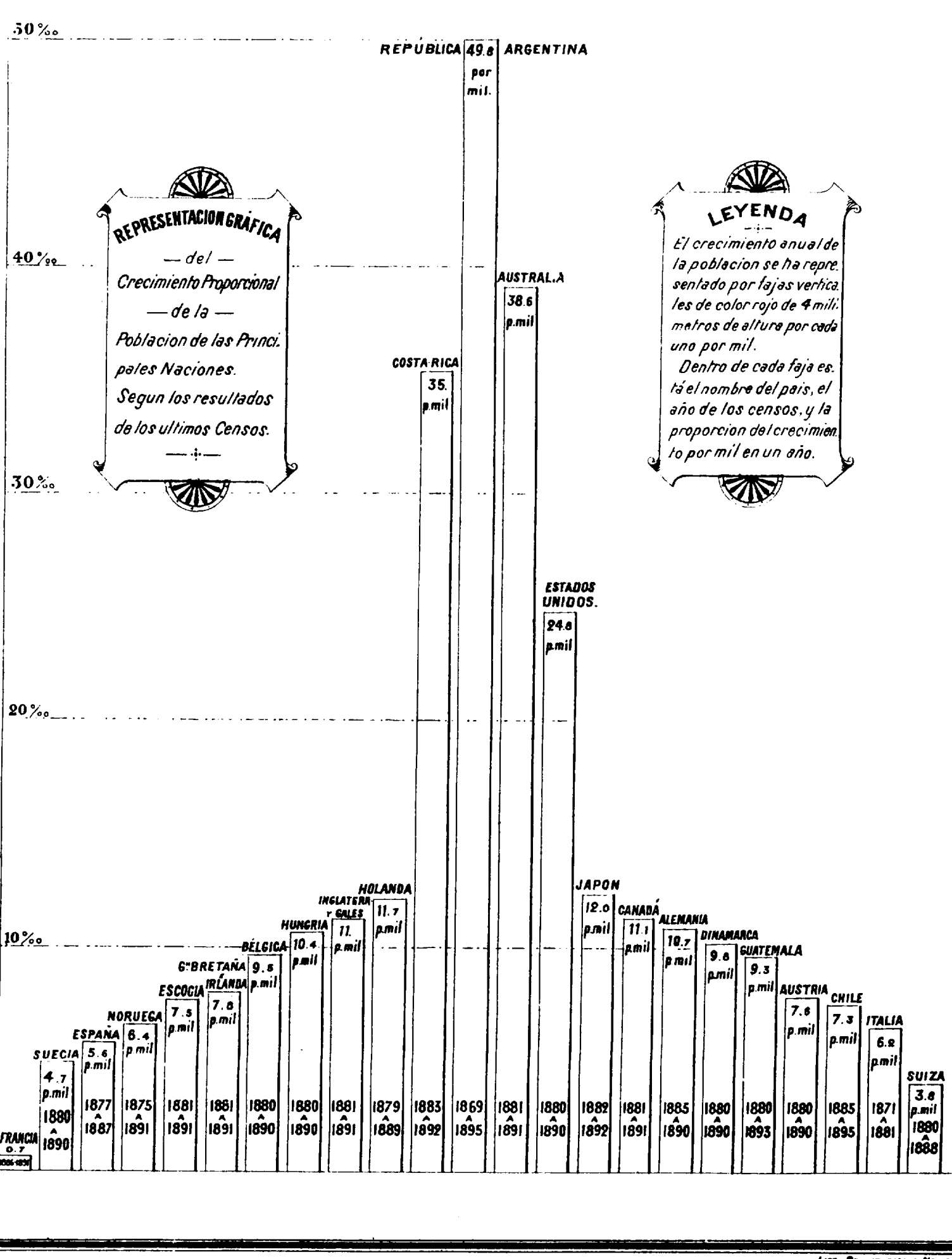

REPRESENTACION GRÁFICA
— del —
Crecimiento Proporcional
— de la —
Poblacion de las Princi.
pales Naciones.
Segun los resultados
de los ultimos Censos.

LEYENDA
El crecimiento anual de la poblacion se ha repre. sentado por fajas vertica. les de color rojo de 4 mili. metros de altura por cada uno por mil.

Dentro de cada faja es. tá el nombre del pais, el año de los censos, y la proporcion del crecimien. to por mil en un año.

Lito-Penitenciaria Nacional

	PROVINCIAS	Crecimiento de población por ciento
1	Santa Fé	346
2	Capital	255
3	Buenos Aires	199
4	Entre Rios	117
5	Tucumán	99
6	Corrientes	86
7	Mendoza	78
8	Córdoba	67
9	San Luis	53
10	Rioja	42
11	San Juan	40
12	Salta	33
13	Jujuy	23
14	Santiago	21
15	Catamarca	13

Se vé que las condiciones físicas y topográficas de las provincias litorales les aseguran la mayor cifra proporcional de crecimiento relativo y que una de las del norte—Tucumán—á favor del gran desarrollo que ha tenido la industria azucarera, ha podido colocarse en un alto rango.

Cuando se practicó el censo de 1869 los vastos territorios de la Patagonia, Chaco y Misiones se encontraban sin más población que los indios salvajes que mantenían en constante alarma con sus depredaciones á los vecinos de las campañas fronterizas y solamente existía una colonia agrícola en el Chubut con 153 habitantes.

Después de aquella fecha se produjo el grande acontecimiento de la conquista de la Pampa y toma de posesión efectiva por la civilización de esos y de los demás territorios nacionales del sud y del norte, surgiendo á la vida política y social las nuevas entidades administrativas que se han organizado con el nombre de territorios nacionales, que no tardarán en convertirse en otras tantas provincias.

La conquista de esos territerios, que representan casi la mitad de la superficie de la República, constituye el hecho político más culminante producido en el país después de su emancipación, y entregando á la civilización un millón y trescientos mil kilómetros cuadrados de tierras, en gran parte feraces, regadas por numerosos rios ó bañadas por las aguas del Océano, ha permitido que se constituyan nuevos centros de población en que existen ya muchos núcleos urbanos y más de cien mil habitantes.

Respecto á esos territorios no puede haber comparaciones estadísticas con el pasado, puesto que en 1869 se encontraban fuera del dominio de la civilización.

Colocados esos territorios según el órden decreciente de su población absoluta ocupan las posiciones siguientes:

	Territorios	Habitantes
1	Misiones.	33,163
2	La Pampa	25,914
3	Neuquén	14,517
4	Chaco	10,422
5	Rio Negro	9,241
6	Formosa	4,829
7	Chubut	3,748
8	Santa Cruz	1,058
9	Tierra del Fuego (é Isla de los Estados)	477
	Total	103,369

Hay motivos fundados para creer que en el territorio de la Pampa, la población es mucho mayor y alcanzó probablemente á cuarenta mil habitantes en la época del censo, explicándose las deficiencias del empadronamiento por la enormidad de las distancias y falta de medios de transporte.

En el territorio de Formosa, á más de la población censada existian de seis á ocho mil indios reducidos, que trabajaban en diversos obrajes de maderas y que no fueron nominalmente empadronados por encontrarse en parajes muy remotos, á los que no se pudo llegar oportunamente, en los días del censo.

Cuando se practique el tercer censo nacional es de suponer que estos territorios, y especialmente los del Sud presentarán las mayores cifras de crecimiento relativo, estando próximos á constituir nuevos centros políticos, como provincias confederadas.

Si tenemos en cuenta el crecimiento relativo de la población por regiones, encontramos que fué:

	Región		Crecimiento Relativo %
1	Este ó litoral: capital y	4 provincias	197
2	Norte	3 »	61
3	Centro	3 »	50
4	Oeste ó Andinas	4 »	42

Las diferencias entre el crecimiento relativo de las tres últimas regiones, no es todavia bastante marcada para que pueda colegirse si permanecerá con igual intensidad en el futuro. Es posible que circunstancias accidentales promuevan una corriente inmigratoria más fuerte hacia alguna de ellas, resultando que se altere la actual proporción de sus progresos.

La ley de crecimiento de 4.6 por ciento anual en el intérvalo de 1869 á 1895 hemos visto ya que no es excepcional en la Argentina, puesto que los antecedentes ya indicados demuestran que en el período de 1860 á 1869 fué aún mayor (5.7).

Establecidas fuertes corrientes de inmigración extranjera, consolidada la paz interior y asegurada la exterior por medio de una política elevada y generosa, todo hace creer que la ley de crecimiento establecida desde hace medio siglo continuará durante varios períodos censales, tendiendo aún quizá á aumentarse durante el primero y aún el segundo

La ley del 4.6 por ciento de crecimiento anual supone la duplicación de los habitantes en un período de 22 años; pero aceptando solamente la del 4 por ciento que la produce en 25, podemos calcular que la República Argentina, en sus futuros censos decenales, demostrará la existencia de una población no muy lejana de los siguientes números:

En 1895 —	habitantes	4,000,000
1905 —	»	5,600,000
1915 —	»	7,840,000
1925 —	»	10,976,000

En cuanto al crecimiento relativo de las diversas provincias y territorios, es de suponer que salvo el caso de hechos excepcionales que motiven el establecimiento de grandes corrientes migratorias á algunas del interior, continuará en proporciones semejantes á las constatadas entre el intérvalo de los dos últimos censos, quedando asegurado el más fuerte aumento á las provincias litorales y otro menor á las centrales y andinas.

II

Población urbana y rural según las menores divisiones geográficas y administrativas, comprendiendo todas las designaciones que aparecen en los originales del censo.

Uno de los problemas cuya resolución práctica es más difícil al efectuar un censo en la República, es la determinación de lo que debe entenderse por población urbana ó de pueblo, en contraposición á la rural ó de campaña.

Esta dificultad se presenta igualmente en la mayor parte de las naciones, porque no hay reglas absolutas á que ajustarse, pues no siempre exísten limitaciones naturales ó convencionales prácticas que demuestren hasta donde llega la población urbana de una ciudad ó villa, y cual es la línea que limita la de la campaña, en las cercanías de los centros urbanos.

Si á esto se agregan las disposiciones administrativas ó convencionales, según las que muchas veces en una misma ciudad pasando cierta calle, ó tal puente, cambia de nombre ó se considera otra distinta, puede comprenderse la necesidad de que cada país adopte un método que sea conveniente según sus propias necesidades y circunstancias.

En los últimos censos de Inglaterra y país de Gales, sus directores resolvieron que se consideráran como pueblos ó centros urbanos aquellas agrupaciones que tuvieran por lo menos cinco mil habitantes.

En los censos de Estados Unidos esa cifra se elevó á ocho mil.

Otros países han adoptado proporciones menores.

En los censos de Italia de 1871 y 1881 la dirección dejó á los ejecutores inmediatos del empadronamiento, la apreciación, según las circunstancias, de lo que debía entenderse en cada caso por «población aglomerada» (urbana) y «población esparcida en la campaña» (rural), haciendo las siguientes consideraciones:

«Aunque en el censo de 1881, como se había hecho ya en el de 1871, se ha tratado de co-
« nocer la suma de la población esparcida en la campaña, y cuál es la aglomerada en los cen-
« tros, y de determinar el número de éstos, en ambos casos se dejó á las comunas amplia liber-
« tad para establecer qué importancía debía tener un grupo de casas para ser considerado como
« centro urbano. Esto se ha hecho teniendo en cuenta que, con arreglo á las muy diversas con-
« diciones de vida de las varias regiones y provincias del país, se hacía imposible dar reglas uni-
« formes para todas las comunas. Tal grupo con tres ó cuatro casas conteniendo pocas decenas
« de habitantes y que por estar colocado en un valle apartado ó en una llanura poco poblada,
« adquiere la importancia de un centro de población al cual pueden considerar como cabeza las
« personas que viven aisladas en la campaña y lejos de otros centros mayores, no es ya igual-
« mente notable allí donde la población es muy densa y fácil las comunicaciones con centros de
« una cierta importancia ».

En dicho censo, al presentar sus resultados, se estableció una gradación para la importancia de sus centros urbanos, en la cual, comenzando por las ciudades de más de cien mil habitantes y continuando primero por decenas de millar y después por unidades de millar, se termina con la indicación numérica de los centros urbanos que tienen 250 á 500 habitantes, 100 á 250 y aun los de menos de 100.

Estas consideraciones son perfectamente aplicables á la República Argentina, donde existiendo muchos pequeños centros de población aislados á largas distancias de otros mayores, adquieren una indiscutible importancia relativa que los hace acreedores al título de centros urbanos, el cual no merecerían teniendo en cuenta solamente el número de sus habitantes.

Pero existe un hecho más importante aún que ha movido á la Comisión del censo argentino á incluir en la nómina de la población urbana á todos los centros que han sido asi clasificados

por las respectivas comisiones provinciales: tal es el de que, estando nuestro país poco poblado y en un período de grande crecimiento, acontece que pequeños núcleos del presente se convierten en aldeas, en villas y aun en ciudades en el transcurso de pocos años. En 1869 se constató la existencia de 183 centros urbanos, y en 1895 ese número alcanzó á 487, habiendo ejemplos, como el ofrecido por la provincia de Santa Fé, que teniendo en la primera época solamente seis pueblos, ha demostrado tener ahora 142, siendo aun más notable el de los territorios nacionales que se presentan con una ciudad y veinte y nueve pueblos de los que ni uno solo existía 25 años antes.

Fué en virtud de estas razones que al efectuarse la complilación de los datos del censo nacional, se resolvió presentar como centros urbanos todos aquéllos que habian sido asi considerados por las respectivas comisiones.

El cuadro II c. contiene pues, el nombre de todas las poblaciones urbanas de la República, con su respectivo número de habitantes y los de las divisiones políticas, administrativas y geográficas que han aparecido especificadas en los libretos en que se tomaron los datos, de manera que demuestra cuál era la población urbana y la rural en la época del censo.

Entre esta última está comprendida la población existente en los buques anclados en los puertos, y la que ha sido censada en las islas anegadizas y otras de pequeña extension en todo el territorio del país.

El número de habitantes censados en los buques, que el 10 de Mayo de 1895 se encontraban en puertos que son ciudades ó centros urbanos, ha sido incluido en la población de éstos.

La población urbana y rural absoluta y relativa de la República Argentina, según los dos últimos censos, fué:

AÑO	URBANA	RURAL	TOTAL	URBANA %
1895	1,690,966	2,263,945	3,954,911	42.8
1869	600,670	1,136,406	1,737,076	34.6
Aumento	1,090,296	1,127,539	2,217,835	8.2

Estas cifras, que demuestran un grande aumento en la población urbana, comprueban la tendencia que se ha hecho ya universal en el presente siglo al engrandecimiento de las ciudades con detrimento de las campañas.

Este hecho, que se ha venido observando como una ley demográfica en todos los censos levantados en los últimos tiempos, queda constatado una vez mas por el de la República Argentina.

Entre muchas otras causas que pueden señalarse como determinantes de este fenómeno, están las facilidades de comunicación originadas por la aplicación del vapor y de la electricidad, que permiten la concurrencia á los grandes centros, y su aprovisionamiento, lo que no era posible en los siglos anteriores, cuando causas accidentales y frecuentes impedian el tráfico y dificultaban el abastecimiento de los centros urbanos de población númerosa.

Á esto se agrega el fomento de las industrias que encuentran en los pueblos facilidades de todo género, y no es sin duda la menos importante de esas causas el mayor bienestar relativo que la población laboriosa encuentra en los grandes centros donde se acumulan todos los recursos que ofrece la civilización.

La población urbana ha crecido, pues, más rapidamente que la rural, formando actualmente 42.8 por ciento sobre la total, mientras que en 1869 sólo alcanzaba al 34.6 por ciento, constatándose un aumento de 8.2.

El siguiente cuadro demuestra la proporción en que la población urbana se encuentra en diversos países respecto á la total según los censos que se indican.

PAÍS	CENSO DE	POBLACION URBANA POR CIEN HAB.TANTES	PAÍS	CENSO DE	POBLACION URBANA POR CIEN HABITANTES
Italia	1881	Pueblos de 100 habitantes arriba 72.7	Estados Unidos	1890	Pueblos de 1,000 habitantes arriba 41.6
Inglaterra y Gales	1891	» » 3,000 » » 72.0	Francia	1886	» » 2,000 » » 36.0
Alemania	1890	» » 3,000 » » 47.0	Argentina	1869	» » 100 » » 34.6
Chile	1895	» » 100 » » 45.7	Estados Unidos	1890	» » 8,000 » » 29.2
Italia	1881	» » 2,000 » » 43.4	Noruega	1891	» » 500 » » 23.7
Argentina	1895	» » 100 » » 42.8			

En la República el litoral contiene por sí sólo más de las cuatro quintas partes de la población urbana, distinguiéndose entre todas la provincia de Santa Fé, con casi tantos habitantes en sus pueblos como en la campaña.

Los territorios nacionales, cuyo poblamiento es muy reciente, no han tenido tiempo todavía de fundar ciudades de importancia.

DIVISIONES ADMINISTRATIVAS

Una de las mayores dificultades que se han presentado para la realización del censo es la falta de divisiones administrativas bien determinadas territorialmente, para relacionar la población con la superficie en que ella se extiende.

La nación no tiene aun gráfica y territorialmente fijados sus límites en ciertas regiones del Oeste y del Norte.

Varias provincias sostienen entre sí cuestiones sobre una parte de su territorio.

Las divisiones administrativas internas de las provincias sólo son bien conocidas y gráficamente indicadas en Buenos Aires, Santa Fé y Entre Rios. En las otras, los límites entre los diversos departamentos, y con mayor razón entre sus distritos ó sub-divisiones, ó no han sido fijados por sus leyes ó estándolo en ellas, no fueron determinadas sobre el terreno, no pudiendo por consecuencia serlo con exactitud en los planos.

En virtud de estos hechos la Comisión del Censo resolvió que se censáran como habitantes de cada provincia ó territorio, á los que de hecho se consideraba pertenecerles, y como departamentos ó menores sub-divisiones administrativas á las indicadas como tales por las autoridades de ellos y por las comisiones censales.

Siendo necesario relacionar la población con la superficie territorial en que ella se extiende y presentar gráficamente esa relación, se acordó la construcción de un mapa de la República, que conteniendo las divisiones políticas—provincias y territorios—y las administrativas—departamentos,—concordára con las adoptadas al verificar el empadronamiento.

Este trabajo, que fué confiado al ingeniero geógrafo D. Carlos de Chapeaurouge, se realizó en buenas condiciones, determinándose la superficie territorial de cada provincia y departamento, y por lo tanto la correspondiente á la República.

Ese mapa en escala de 1 : 5,000,000 para todo el país, ó en otra mayor para los detalles por provincia, es el que acompaña á la obra del censo.

Las mayores divisiones internas de las provincias y territorios se conocen con el nombre de *departamento*, salvo en Buenos Aires en que se les llama *partido*.

Las sub-divisiones de los departamentos se denominan *distrito*, excepto en Córdoba, donde se les dá el nombre de *pedanías*, y de *cuarteles* en Buenos Aires.

Verificada la compilación del censo resultó el siguiente número de divisiones administrativas:

Grandes divisiones

I	Capital—(territorio federal)	1
II	Provincias	14
III	Territorios nacionales	9
	Total	24

Sub-divisiones

I	Capital—secciones policiales	31
II	Las 14 provincias y 9 territorios—departamentos ó partidos	394
	Total	425

Menores divisiones

Distritos y pedanías	1,748

Estas 1,748 pequeñas divisiones geográficas contienen 2,567 enumeraciones de otros tantos puntos que sin ser divisiones administrativas tienen nombre propio y habitantes censados en ellos.

Sumando el número de divisiones en que el censo ha sido practicado, y cuyos nombres constan en el cuadro que analizamos, se llega á 4,317.

Este es el total de nombres ó designaciones geográficas que aparecen en la obra del censo, indicando el número de habitantes de la población urbana y rural, que corresponde á cada una de esas fracciones del territorio argentino.

Como la distribución de los datos relativos á la población, con todos sus detalles, en tan grande número de designaciones geográficas, hubieran abultado extraordinariamente la obra del censo, sin que las ventajas de esa vasta enumeración compensáran sus inconvenientes, la Comisión, siguiendo el ejemplo de los países más adelantados en materias censales, resolvió publicarlo solamente por departamentos.

El siguiente cuadro demuestra el número de estas divisiones administrativas existentes en la época de los dos censos —

Número de departamentos ó divisiones administrativas en que se practicaron los censos de 1869 y 1895.

(LOS DATOS DE 1869 ESTÁN TOMADOS DE LA OBRA DEL CENSO DE DICHO AÑO)

PROVINCIAS	1869	1895
ESTE Ó LITORAL		
1 Capital	21	31
2 Buenos Aires	77	97
3 Santa Fé	11	18
4 Entre Ríos	15	14
5 Corrientes	22	25
TOTAL I	146	185
CENTRO		
6 Córdoba	22	25
7 San Luis	15	8
8 Santiago	19	20
TOTAL II	56	53
OESTE Ó ANDINAS		
9 Mendoza	14	16
10 San Juan	17	19
11 Rioja	11	18
12 Catamarca	12	15
TOTAL III	54	68
NORTE		
13 Tucumán	11	21
14 Salta	21	21
15 Jujuy	13	13
TOTAL IV	45	55

TERRITORIOS	1869	1895
NORTE		
16 Misiones	—	14
17 Formosa	—	5
18 Chaco	—	7
CENTRO		
19 La Pampa	—	15
OESTE		
20 Neuquén	—	5
SUD		
21 Río Negro	—	7
22 Chubut	1	3
23 Santa Cruz	—	4
24 Tierra del Fuego	—	4
TOTAL V	1	64

RESUMEN		
I Este ó Litoral	146	185
II Centro	56	53
III Oeste ó Andinas	54	68
IV Norte	45	55
V Territorios	1	64
TOTAL GENERAL	302	425

CENSO NACIONAL

República Argentina

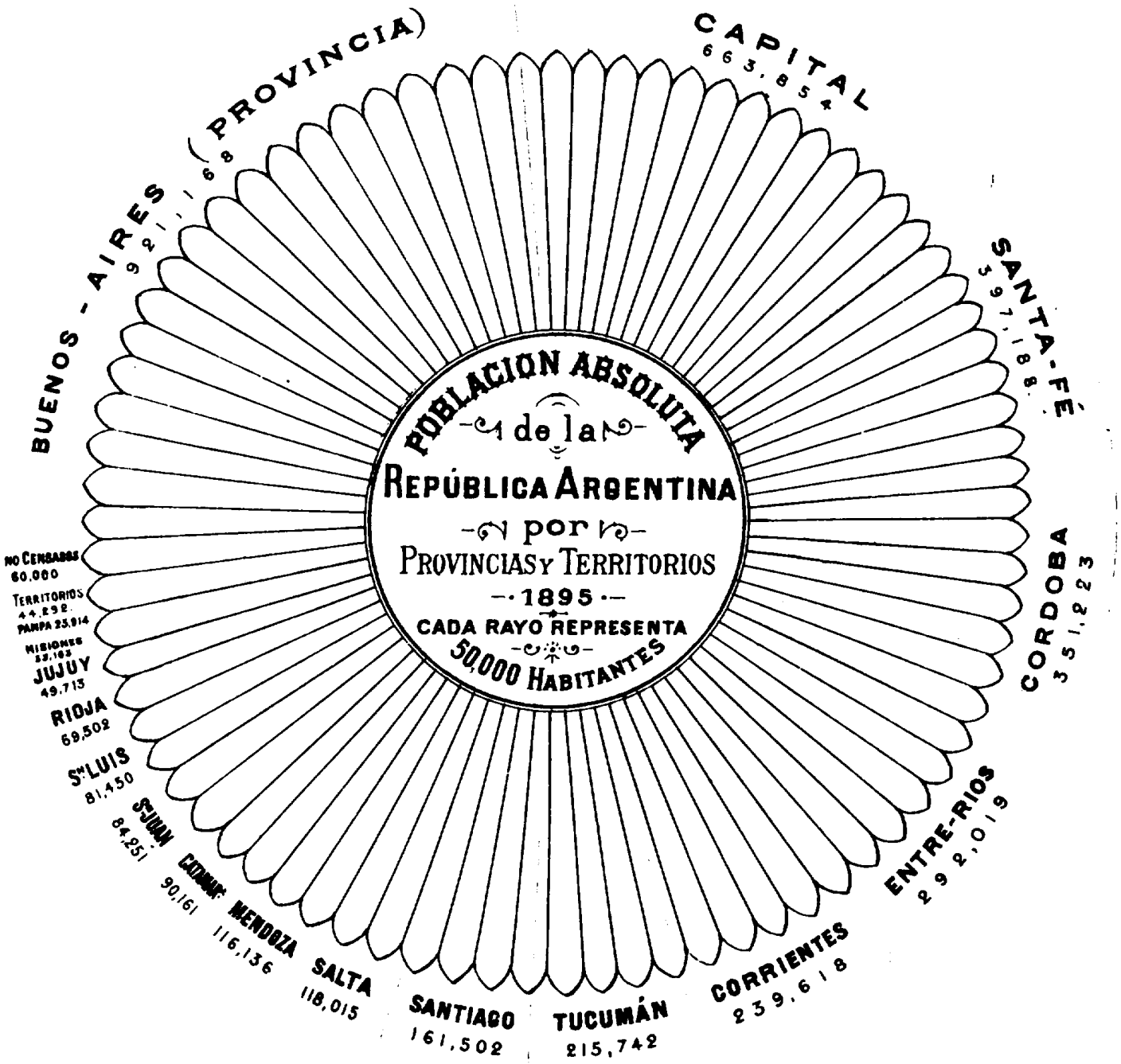

Lito-Penitenciaria Nacional

Se vé que el número de departamentos ó grandes divisiones administrativas de las provincias ha aumentado casi en un cincuenta por ciento, siendo más rápido el crecimiento en el litoral.

Los territorios, actualmente divididos en departamentos, sólo estuvieron representados por el Chubut en la obra del primer censo.

Es de notar que en aquella época no solamente se hizo figurar la población de los departamentos, sinó también, dentro de estos, se especificó la de algunas fracciones de territorio que formaban parte de aquellos.

En 1895 sólo se detalla en la publicación de la obra la población de los 425 departamentos en que están legal y administrativamente divididas las provincias y territorios.

Es solamente en el cuadro II b. de la obra general del Censo, que se dá el detalle para cada uno de los distritos y de las menores divisiones que con nombre propio han aparecido en los libretos del empadronamiento.

III

Población urbana según los últimos censos

El cuadro II c. contiene el nombre de todos los centros que con el título de urbanos aparecen en los censos nacionales de 1869 y 1895 y en los provinciales que se practicaron en Santa Fé en 1858 y 1887, en Buenos Aires en 1881 y 1890 y en la capital en 1887 y el número de habitantes de cada uno de ellos.

Por él se demuestra el rápido crecimiento que han tenido algunas ciudades y la paralización y hasta retroceso de algunas otras.

La dificultad de determinar con exactitud qué es población urbana y hasta donde debe extenderse el territorio que puede considerarse como formando las ciudades, ha introducido algunas perturbaciones en la apreciación del número de habitantes de alguna ciudad ó aldea determinada.

En 1869 se consideró como población urbana el total de la censada en algunos departamentos, por lo que, al practicarse el censo de 1895, resultó disminuida la de ciertos pueblos ó aún su completa desaparición.

Un ejemplo de esto es la villa de Salavina, capital del departamento de su nombre en la provincia de Santiago, que teniendo 326 habitantes en 1895 dentro del radio que se ha considerado como urbano, apareció en el censo de 1869 con 8,352, porque se acumuló al pueblo el total de habitantes del departamento.

Así se explica que la población urbana de esta provincia y la de Catamarca, aparezca ahora inferior á la que tenía hace un cuarto de siglo.

Dada esta explicación, pasamos á estudiar los resultados de este cuadro.

Buenos Aires, la ciudad más populosa de la República, resulta que lo es también de la América española, y que desde mediados del presente siglo, ha tenido una de las leyes de crecimiento más rápido. Asi se demuestra por las cifras de los cuatro últimos censos que son las siguientes:

AÑO	POBLACION	CRECIMIENTO		AÑOS TRANSCURRIDOS DESDE EL CENSO ANTERIOR	CRECIMIENTO ANUAL %	AUTORIDAD
		ABSOLUTO	%			
1855	90,076	-	—	—	—	Empadronamiento.
1869	177,787	87,711	97.5	14	6.96	1er Censo Nacional.
1887	433,375	255,588	143.7	18	7.98	Censo Municipal.
1895	663,854	230,479	53.2	8	6.65	2° Censo Nacional.

Se vé que resulta un crecimiento comprendido entre el seis y el siete por ciento anual, no pudiendo establecerse con mayor seguridad, por ser muy diferentes en duración los períodos entre uno y otro censo.

Entre las ciudades importantes, el Rosario ha demostrado el crecimiento más fuerte que se conoce en la República Argentina, si no se tiene en cuenta á la ciudad de la Plata, que fué construida en virtud de una ley.

El siguiente cuadro demuestra el crecimiento del Rosario:

AÑO	POBLACION	CRECIMIENTO		AÑOS TRANSCURRIDOS DESDE EL CENSO ANTERIOR	CRECIMIENTO ANUAL %	AUTORIDAD
		ABSOLUTO	%			
1851	3,000	—	—	—	—	Du Graty.
1858	9,785	6,785	226.2	7	32.3	Censo de la Confederación.
1869	23,169	13,384	136.8	11	12.4	1er Censo Nacional.
1887	50,914	27,745	119.8	18	6.6	Censo Provincial.
1895	91,669	40,755	80.7	8	10.1	2° Censo Nacional.

La constancia é intensidad con que ese crecimiento se ha continuado durante medio siglo prueba que él es debido á circunstancias demográficas que deben considerarse de carácter permanente, pudiendo augurarse que surjirá allí una de las mayores agrupaciones urbanas de esta parte de la América.

En los cuatro censos verificados en la provincia de Buenos Aires desde 1869, la población urbana fué especificada por partidos y no por agrupaciones dentro de cada uno de estos.

Así, por ejemplo, en cada partido aparece una sola cifra urbana, que si bien suele corresponder á un solo pueblo, como es el caso en la mayor parte, puede también ser la suma de la población de varias villas ó aldeas que no han sido individualizadas bajo sus nombres respectivos.

Por esta causa, aunque en el censo aparecen 94 centros urbanos con población especificada, hay un número mayor de villas y pequeñas aldeas cuyos nombres y número de habitantes no consta.

En esta provincia llaman la atención por el rápido crecimiento de su población urbana los partidos siguientes, que en los veinticinco años transcurridos desde el primer censo nacional han multiplicado su población tres, cuatro y hasta nueve veces.

PUEBLOS	POBLACION EN	
	1869	1895
REGIÓN NORTE		
Chivilcoy	6,338	14,632
Lobos	1,660	5,020
Pergamino	3,261	9,540
REGIÓN CENTRAL		
Ayacucho	748	3,444
Azul	2,114	9,494
Nueve de Julio	912	4,700
Veinticinco de Mayo	1,723	6,163
REGIÓN SUD		
Bahía Blanca	1,057	9,025
Tandil	2,181	7,088

Algunos de estos pueblos, que son ya ciudades, parecen destinados á constituir en el futuro grandes centros urbanos, si se mantiene, aunque sólo sea por pocas décadas, la ley de crecimiento que han tenido desde 1869.

Bahía Blanca, que es entre todos el que ha aumentado más rapidamente, puede colegirse que formará muy pronto una capital importante, pues además de las ventajas de su situación geográfica, reune la de tener uno de los mejores puertos marítimos de la República.

En la provincia de Santa Fé sólo existían seis centros que se censaron como urbanos en 1869: existiendo ahora 142, resulta que se han fundado después de aquella fecha 136 pueblos nuevos.

De estos, sólo 72 fueron considerados como tales cuando se efectuó el censo de 1887, de modo que desde entonces hasta 1895 se han formado 64, algunos de los cuales pasan ya de 1,000 habitantes.

No existiendo en 1869 más que los seis centros indicados, presentamos el crecimiento comparado de los que han progresado más en el intérvalo de ocho años comprendido entre los dos últimos censos.

PUEBLOS	POBLACION EN	
	1887.	1895
Cañada de Gomez	2,365	3,786
Casilda (Candelaria)	1,745	4,241
Constitución	457	1,843
Galvez	646	1,957
Rafaela	677	2,208
Rosario	50 914	91,669
Santa Fé	14,206	22,244

Estas proporciones son de las más elevadas que se han constatado en el censo nacional, teniendo en cuenta que se han producido en solo ocho años.

Los pueblos cuyo crecimidnto ha sido más rápido en las otras provincias son los que se indican á continuación, que por lo menos han duplicado el número de sus habitantes.

PUEBLOS	POBLACION EN		PUEBLOS	POBLACION EN	
	1869	1895		1869	1895
ENTRE RÍOS			Monte-Caseros	672	2,500
			Santo Tomé	1,188	3,899
Colón	702	1,778			
Concordia	5,498	11,695	CÓRDOBA		
Diamante	886	2,341	Córdoba	28,523	47,609
Nogoyá	2,118	4,312	Río Segundo	1,181	2,260
Paraná	10,098	24,098	Rio Cuarto	5,414	10,825
Rosario Tala	1,197	4,378			
San José de Feliciano	552	2,099	SAN LUIS		
Villaguay	1,061	2,245	Mercedes	1,596	5,541
			San Luis	3,748	9,826
CORRIENTES					
			MENDOZA		
Bella-Vista	1,984	4,126	Mendoza	8,124	28,302
Curuzú-Cuatiá	1,824	5,107			
Empedrado	1,157	2,226	TUCUMÁN		
Esquina	1,794	4,647			
Mercedes	1,950	5,268	Tucumán	17 438	34,305

Hemos visto ya que los territorios nacionales estaban despoblados en 1869, de manera que sólo podrán hacerse estudios comparativos respecto á su crecimiento cuando se realice otro censo.

Resumiendo los resultados del empadronamiento de la población urbana, podemos presentar el siguiente cuadro comparativo:

Número de centros urbanos censados en 1869 y 1895, clasificados según la cantidad de sus habitantes.

PUEBLOS DE	1869		1895	
	NÚMERO DE PUEBLOS	HABITANTES QUE SUMAN	NÚMERO DE PUEBLOS	HABITANTES QUE SUMAN
500,000 ó más habitantes	—	—	1	663,854
100,001 á 200,000 habitantes	1	181,838	—	—
50,001 » 100,000 »	—	—	1	91,669
45,001 » 50,000 »	—	—	2	93,019
40,001 » 45,000 »	—	—	—	—
35,001 » 40,000 »	—	—	—	—
30,001 » 35,000 »	—	—	1	34 305
25,001 » 30,000 »	1	28,523	1	28,302
20,001 » 25,000 »	1	23,169	2	46,342
15,001 » 20,000 »	1	17,438	2	32,801
10,001 » 15,000 »	4	43,702	7	83,579
9,001 » 10,000 »	1	9,776	6	56,671
8,001 » 9,000 »	3	24,829	2	17,039
7,001 » 8,000 »	2	15,010	3	22,162
6,001 » 7,000 »	2	12,851	3	18,990
5,001 » 6,000 »	5	28,260	15	81,666
4,001 » 5,000 »	5	22,020	14	62,718
3,001 » 4,000 »	14	46,600	15	54,486
2,001 » 3,000 »	16	37,376	38	91,796
1,001 » 2,000 »	49	68,102	60	82,433
901 » 1,000 »	10	9,360	17	16,328
801 » 900 »	7	6,011	18	15,321
701 » 800 »	6	4,497	16	11,944
601 » 700 »	7	4,655	21	13,407
501 » 600 »	8	4,466	38	21,087
401 » 500 »	18	8,239	31	14,082
301 » 400 »	3	1,089	36	12,769
201 » 300 »	8	1,932	50	12,953
101 » 200 »	5	831	66	9,768
100 ó menos	1	96	21	1,475
TOTAL	178	600,670	487	1,690,966

En 1869 la República tenía 178 centros que fueron clasificados como urbanos, de los cuales ocho solamente podían considerarse ciudades por pasar de diez mil habitantes.

Ninguna ciudad llegaba á 30,000, salvo la Capital que tenia 181,838, aun comprendiendo en ella dos villas que entonces no le estaban incorporadas (Flores y Belgrano)

De más de mil, pero menos de diez mil, había 97; y 73 no alcanzaban al millar de habitantes.

En 1895 esas cifras se han aumentado extraordinariamente: la República contaba en su seno con una capital de primer órden, puesto que tenía 663,854 habitantes, diez y seis ciudades comprendidas entre diez mil y cien mil, 156 pueblos de mil á diez mil y 314 villas y aldeas de cien á mil.

Es decir que, tanto el número de centros urbanos como su población, se ha casi triplicado, presentando un ejemplo que probablemente no tiene otro semejante sinó en los Estados Unidos.

El siguiente cuadro, tomado de diversas estadísticas, contiene el nombre y población de las principales ciudades del mundo hácia la época que se realizó el censo argentino.

RANGO	AÑO	CIUDAD	HABITANTES
1	1895	Londres	4,392,000
2	1891	París	2,448,000
3	1895	Nueva York	1,850,000
4	1896	Berlín	1,688,000
5	1895	Viena	1,674,000
6	1893	Pekín	1,600,000
7	1893	Cantón	1,600,000
8	1892	Chicago	1,200,000
9	1893	Tokyo	1,180,000
10	1895	Filadelfia	1,164,000
11	1891	San Petersburgo (1)	1,035,000
12	1892	Brooklyn	957,000
13	1893	Tientsin	950,000
14	1885	Constantinopla	900,000
15	1891	Moscow (1)	822,000
16	1891	Bombay	821,000
17	1895	Glasgow	696,000
18	1895	Buenos Aires (2)	664,000

Entre todas las naciones del mundo resulta que á más de la República Argentina, sólo hay diez que tengan ciudades de importancia igual ó mayor en cuanto al número de sus habitantes. De estas ciudades, ocho son europeas, cinco del Asia y cuatro de los Estados Unidos de América.

Naciones tan ricas y populosas como Italia, España, Holanda, Suecia, etc., no tienen una metrópoli de la población de Buenos Aires; y el Africa y la Australia no han podido todavía formar una semejante.

Hay solamente diez y siete ciudades en el mundo cuya población sea superior á la de Buenos Aires, aun contando entre ellas tres del imperio chino cuyas cifras son meramente congeturales, siendo de creer que en el futuro la capital argentina sobrepasará á muchas de las que hoy la preceden. (2)

La República no tenía ninguna ciudad de cien á doscientos mil habitantes, aunque la del Rosario estaba muy próxima á alcanzar el primer guarismo.

Hay dos ciudades de cuarenta y cinco á cincuenta mil habitantes: Córdoba y La Plata; una de treinta á treinta y cinco; otra de veinte y cinco á treinta, y dos de veinte á veinte y cinco.

Entre los diez y los veinte mil habitantes, sólo había nueve, de manera que si fijamos el número de diez mil como límite inferior para llamar ciudad á una agrupación humana sólo había diez y siete en la República.

Veinte y nueve centros urbanos tenian de 5,001 á 10,000 habitantes; ciento veinte y siete pasaban de 1,000 pero no de 5,000 y doscientos noventa y tres contaban de 101 á 1,000.

El cuadro se cierra con la constatación de existir veinte y un centros clasificados de villas ó aldeas de 100 habitantes ó menos.

El número total, 487 ciudades, villas, aldeas, ó agrupaciones de todo género, consideradas como centros urbanos, es inferior á la realidad, porque en varias provincias, especialmente en la de Buenos Aires, los empadronadores no han considerado como tales, pequeños núcleos destinados quizás en el futuro á formar pueblos importantes.

(1) El censo practicado en Enero de 1897 cuyos primeros resultados son ya conocidos, demuestra que San Petersburgo tenía 1,250,000 habitantes, y Moscow 1,050,000.

(2) Según la estadística municipal de Buenos Aires, esta ciudad llegaba á 738,484 habitantes en Diciembre 31 de 1897.

IV

Población fluvial

EXISTENTE EN LOS BUQUES ANCLADOS EN LOS PUERTOS DE LA REPÚBLICA Y EN LAS ISLAS ANEGADIZAS Y OTRAS.

A más de la población existente en los centros urbanos y en los distritos rurales, fué censada anotándola como fluvial, la de los buques anclados en los puertos de la República el 10 de Mayo de 1895 y en los que estando ese dia en viaje llegaron en los siguientes.

El número de los así censados es el que constituye verdaderamente lo que puede llamarse población fluvial.

Tanto en los ríos Uruguay y Paraná como en las costas del Atlántico, existen muchas islas casi del todo despobladas, (las de los ríos porque se aniegan en la época de las crecientes), que en cierta estación suelen ser frecuentadas por obrajeros que se entregan á la explotación de madera, á la caza y pesca, ú otras tareas á que dán motivo los productos naturales de ellas.

Estos moradores más ó menos nómades de las islas, son conocidos con el nombre de isleros ú obrajeros y han sido también censados como población fluvial por las autoridades marítimas que hicieron el empadronamiento de los buques.

El cuadro que vá mas adelante presenta los resultados númericos de ese censo que se efectuó en todas las provincias y territorios que tienen costas fluviales ó marítimas, aunque en uno de ellos (Santa Cruz) no hubiera población fluvial en aquel dia.

Los resultados numéricos de ese censo han sido ya incluidos en las respectivas provincias y en las ciudades ó pueblos de que administrativamente dependen.

Así, por ejemplo, los 7,656 habitantes de los buques que existian en el puerto de Buenos Aires se han incluido en el censo de esta ciudad formando la sección 30; en igual forma se ha procedido con los 1,749 del Rosario.

La población fluvial de la República resulta ser de 19,595 habitantes, distribuidos entre 54 puertos y comprendiendo algunas islas cercanas.

Los siguientes cuadros dan el resúmen comparativo de la población fluvial y del número de puertos que la contenían en la época de los dos censos.

Población fluvial de la República en los puertos en que existian habitantes el dia del Censo.

	PROVINCIAS	1869 NÚMERO DE		1895 NÚMERO DE	
		PUERTOS	HABITANTES	PUERTOS	HABITANTES
I	Buenos Aires (Capital federal)	1	3,033	1	7,656
II	Buenos Aires (Provincia)	6	4,614	14	4,134
III	Santa Fé	2	1,078	7	3,072
IV	Entre Ríos	8	1,797	9	3,379
V	Corrientes	9	1,267	14	874
	TERRITORIOS				
XVI	Misiones	—	—	1	92
XVII	Formosa	—	—	2	119
XVIII	Chaco	—	—	2	44
XXI	Río Negro	—	—	1	3
XXII	Chubut	—	—	1	136
XXIV	Tierra del Fuego	—	—	2	86
	TOTAL	26	11,789	54	19,595

1895

RESÚMEN DE LA REPÚBLICA — *Résumé de la République*

Población fluvial existente en los buques anclados en los puertos de la República, comprendiendo la que habita en las islas anegadizas y otras.

(Esta población ha sido ya contada como urbana, en sus respectivos distritos).

Population fluviale à bord des bateaux ancrés dans les ports de la République, comprenant celle qui démeure dans les îles sujettes aux inondations et autres.

NÚMERO DE ORDEN *Numéro d'ordre*	PROVINCIAS PROVINCES	PUERTOS PORTS	HABITANTES HABITANTS	TOTAL
1	2	3	4	5
I	Ciudad de Buenos Aires	1 Dársenas, Boca y Balizas	7,856	7,856
II	Buenos Aires	1 Barradero	87	
		2 Campana	149	
		3 Las Conchas	173	
		4 Magdalena	68	
		5 Plata La	1,845	
		6 Ramallo	84	
		7 San Fernando (y Tigre)	389	
		8 San Nicolás	269	
		9 San Pedro	78	
		10 Zárate	492	
		11 Lavalle (antes Ajó)	84	
		12 Bahía Blanca	375	
		13 Necochea	81	
		14 Patagones	69	4,134
III	Santa Fé	1 Constitución	74	
		2 Helvecia (Departamento Garay)	296	
		3 Reconquista y Ocampo	161	
		4 Rosario	1,749	
		5 Coronda y Gaboto (Departamento San Gerónimo)	118	
		6 San Martin (Depart. San Lorenzo)	181	
		7 Santa Fé	493	3,072
IV	Entre Rios	1 Colón	232	
		2 Concordia	235	
		3 Diamante	74	
		4 Gualeguay	508	
		5 Gualeguaychú	787	
		6 Paraná	816	
		7 Paz (La)	463	
		8 Uruguay (Concepcion del)	380	
		9 Victoria	484	3,979
V	Corrientes	1 Bella Vista	32	
		2 Caá-Cati	4	
		3 Corrientes	195	
		4 Cruz (La)	60	
		5 Empedrado	19	
		6 Esquina	205	
		7 Goya	69	

1895

RESÚMEN DE LA REPÚBLICA — *Résumé de la Republique*

Población fluvial existente en los buques anclados en los puertos de la República, comprendiendo la que habita en las islas anegadizas y otras.

(Esta población ha sido ya contada como urbana, en sus respectivos distritos).

Population fluviale à bord des bateaux ancrés dans les ports de la République, comprenant celle qui démeure dans les îles sujettes aux inondations et autres.

NÚMERO DE ORDEN / *Numéro d'ordre*	PROVINCIAS / PROVINCES	PUERTOS / PORTS	HABITANTES / HABITANTS	TOTAL
1	2	3	4	5
V	Corrientes	8 Itatí	6	
		9 Ituzaingó	67	
		10 Lavalle	4	
		11 Monte Caseros	99	
		12 Paso de los Libres	36	
		13 San Cosme	16	
		14 Santo Tomé	62	874
	TERRITORIOS			
XVI	Misiones	1 Posadas (Capital)	92	92
XVII	Formosa	1 Formosa (Capital)	84	
		2 Bouvier	35	119
XVIII	Chaco	1 Martinez de Hoz (Puerto Bermejo)	16	
		2 Resistencia (Barranqueras)	28	44
XXI	Rio Negro	1 Viedma (Capital)	3	3
XXII	Chubut	1 Rawson (Capital)	136	136
XXIV	Tierra del Fuego	1 Bahia Thétys	26	
		2 Ushuaia (Capital)	60	86
	RESUMEN			
1	Capital		—	7,656
2	Buenos Aires		—	4,184
3	Santa Fe		—	3,072
4	Entre Rios		—	3,379
5	Corrientes		—	874
16	Misiones		—	92
17	Formosa		—	119
18	Chaco		—	44
21	Rio Negro		—	3
22	Chubut		—	136
24	Tierra del Fuego		—	86
		TOTAL	—	19,595

Aunque el número de puertos naturales ó habilitados administrativamente para el comercio, es mucho mayor, no se han tenido en cuenta en el presente cuadro más que aquellos en que existía población fluvial ó marítima el día en que se efectuó la operación censal.

El número de puertos que tenían población fluvial se ha duplicado pasando de 26 á 54, siendo las provincias de Buenos Aires y Santa Fé las que demuestran mayor aumento. Los territorios, que en 1869 no tenían más puerto habilitado que el del Chubut, se presentan hoy con nueve más distribuidos en todos ellos.

A màs de los puertos cuyos nombres se consignan en el precedente cuadro, existen en la República, muchos otros que están habilitados temporal ó permanentemente, para el comercio exterior ó interior, pero que el día del censo no tenían buques anclados, ó teniéndolos, su población fué censada como perteneciente á la del pueblo ó centro urbano inmediato.

La República Argentina, con costas que se extienden por muchos millares de kilómetros sobre el Océano ó ríos navegables, está destinada contener en el futuro una grande población fluvial ó marítima que se distribuirá en los puertos actuales ó en los que se formarán en adelante.

El aumento revelado en el número y población de los puertos existentes en la época de los dos censos es una prueba que así lo demuestra.

V.

Población argentina y extranjera, por sexos

Sexos

Uno de los hechos más notables constatados por el empadronamiento, es el mayor número absoluto y relativo de los varones.

Fueron censados:

NACIONALIDAD	VARONES	MUJERES
Argentinos	1,452,952	1,497,432
Extranjeros	635,967	368,560
TOTAL	2,088,919	1,865,992
Proporción por mil sobre el total de habitantes	528	472

En la población argentina habia 44,480 mujeres más que varones, y en la extranjera, 267,407 varones más que mujeres, formando en conjunto una diferencia de 222,927 en favor del sexo masculino.

Como se vé, es la población extranjera quien suministra la diferencia constatada en favor de los varones, pues en la Argentina existe una en sentido opuesto que alcanza al quince por mil respecto al total.

Como la inmigración extranjera se verifica formando los hombres sus dos terceras partes,

queda explicada la diferencia que existe en contra de las mujeres, resultando que es más sensible en las provincias que la reciben en mayor número.

En las mediterráneas á donde van menos inmigrantes, predomina el sexo femenino.

Lo contrario acontece en los territorios cuyo poblamiento es muy reciente y que por la especialidad de sus industrias exigen el trabajo del hombre.

Dividiendo las provincias según su mayor número relativo de varones en la población total, podemos formar dos cuadros, el primero con aquellas en que predomina el sexo fuerte y el segundo, con las que se encuentran en el caso opuesto.

A. Provincias con más de 500 varones por mil habitantes:

PROVINCIAS	EN MIL HABITANTES HAY	
	VARONES	MUJERES
1 Santa Fé	566	434
2 Buenos Aires	563	437
3 Capital Federal	537	463
4 Jujuy	528	472
5 Tucumán	523	477
6 Entre Rios	521	479
7 Mendoza	507	493

B. Provincias con menos de 500 varones por mil habitantes:

PROVINCIAS	EN MIL HABITANTES HAY	
	VARONES	MUJERES
1 Salta	498	502
2 Córdoba	497	503
3 Corrientes	482	518
4 San Luis	479	521
5 San Juan	476	524
6 Santiago	472	528
7 Rioja	471	529
8 Catamarca	466	534

Las provincias litorales, por recibir más inmigración extranjera, y las de Jujuy y Mendoza que la obtienen de Chile y Bolivia, presentan la mayor proporción de varones: á éstas debe agregarse la de Tucumán que por el desarrollo de su industria azucarera atrae población masculina, no sólo del exterior sinó también de las provincias vecinas.

Hace excepción á esta regla, la de Corrientes cuya población masculina es sensiblemente menor, hecho que se viene produciendo por lo menos desde 1869 en que se constató igual cosa.

Las prolongadas guerras civiles de que ha sido teatro frecuentemente, y la emigración de hombres por ellas producida, basta para explicar el hecho.

En el interior de la República se produce igual fenómeno: el número de varones es inferior al de mujeres, pudiendo establecerse que la desproporción es tanto mayor cuanto más lejana se encuentra la provincia de los focos á que converge la inmigración europea ó de los paises vecinos.

Prescindimos para estas apreciaciones, de los territorios, pues que, comenzando recien su poblamiento, sólo presentan cifras anormales.

Comparando estos datos con los resultados del censo de 1869, veremos que se ha producido una mejora sensible si consideramos como tal el hecho de que dentro de cierto límite aumente con mayor rapidez la población masculina: esto es lo que se prueba por la inspección de los guarismos que siguen:

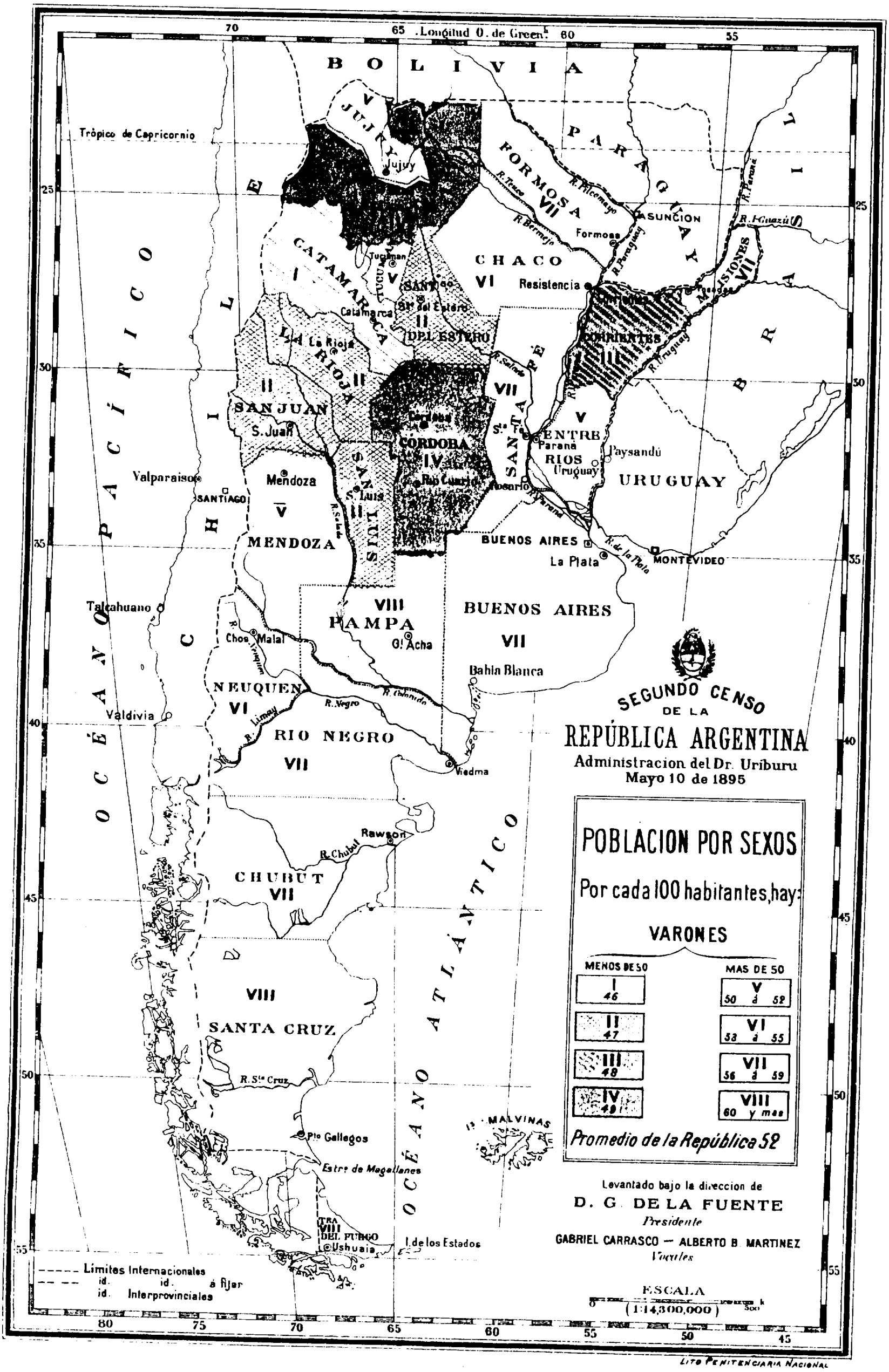

LITO PENITENCIARIA NACIONAL

Proporción por mil de la población masculina y femenina, por provincias, según los censos de 1869 y 1895.

PROVINCIAS	EN MIL HABITANTES HAY			
	1869		1895	
	VARONES	MUJERES	VARONES	MUJERES
1 Santa-Fé	554	446	566	434
2 Buenos Aires			563	437
3 Capital Federal	555	445	537	463
4 Jujuy	498	502	528	472
5 Tucumán	489	511	523	477
6 Entre-Rios	533	467	521	479
7 Mendoza	494	506	507	493
8 Salta	503	497	498	502
9 Córdoba	478	522	497	503
10 Corrientes	489	511	482	518
11 San Luis	473	527	479	521
12 San Juan	481	519	476	524
13 Santiago del Estero	497	503	472	528
14 Rioja	467	533	471	529
15 Catamarca	483	517	466	534
República	515	485	528	472

En la época del primer censo solo había cuatro provincias en que el número de varones era superior, mientras que en la actualidad son siete las que se encuentran en el mismo caso.

En la mayor parte de las naciones la población masculina es inferior, notándose un escedente más ó ménos pronunciado en la femenina.

Los países que pueden considerarse nuevos en la vida de la civilización; que tienen grande superficie territorial y poca población relativa, se constituyen en focos que atraen la inmigración extranjera, en su mayor parte masculina, aumentando por consecuencia la proporción de este sexo

Por el contrario, aquellos muy densamento poblados, que suministran el mayor contingente á la emigración, son tambien los que tienen el elemento femenino en preponderancia numérica.

Así lo demuestran las cifras consignadas en los siguientes cuadros cuyos datos son tomados de los últimos censos, y especialmente del alemán de 1890.

A. Países con más de 500 varones por 1000 habitantes.

NÚM. DE ORDEN	PAÍSES	AÑO	VARONES	MUJERES	TOTAL	NÚMERO DE	
						VARONES POR MIL HABITANTES	MUJERES POR MIL VARONES
1	Australia del Oeste	1891	29,807	19,975	49,782	599	670
2	Est. Unidos (Est. Cent. del O.)	1890	1,782,526	1,245,087	3,027,613	589	698
3	Australia (Queensland)	1891	223,779	169,939	393,718	568	759
4	» (Nueva Gales del Sur)	1891	608,003	515,951	1,123,954	541	849
5	Persia	1891	11,255,986	9,610,861	20,866,847	539	854
6	Nueva Zelandia	1891	332,877	293,781	626,658	531	883
7	Argentina	1895	2,088,919	1,865,992	3,954,911	528	893
8	Tasmania	1891	77,560	69,107	146,667	528	891
9	Australia (Victoria)	1891	598,414	541,991	1,140,405	525	906
10	» del Sur	1891	166,801	153,630	320,431	521	921
11	Est. Unidos (Est. Cent. del N.)	1890	11,594,910	10,767,369	22,362,279	519	929
12	Serbia	1890	1,109,885	1,052,077	2,161,962	513	948
13	Estados Unidos	1890	32,067,880	30,554,370	62,622,250	512	953
14	Indias Británicas	1891	146,727,296	140,496,135	287,223,431	511	958
15	Est. Unidos (Est. Cent. del Sur)	1890	5,593,877	5,379,016	10,972,893	510	962
16	Tibet	1891	14,006,477	13,515,993	27,522,470	509	965
17	Rumania	1889	2,564,935	2,473,407	5,038,342	509	964
18	Canadá	1891	2,460,471	2,372,768	4,833,239	509	964
19	Bulgaria	1888	1,605,389	1,548,986	3,154,375	509	965
20	Japón	1891	20,563,416	20,155,261	40,718,677	505	980
21	Perú	1876	1,323,080	1,306,583	2,629,663	503	988
22	Costa Rica	1892	122,480	120,725	243,205	503	986
23	Cabo de Buena Esperanza	1891	767,327	759,897	1,527,224	502	990
24	Italia	1881	14,265,383	14,194,245	28,459,628	501	995

B. Países con menos de 500 varones por 1000 habitantes.

NÚM. DE ORDEN	PAÍSES	AÑO	VARONES	MUJERES	TOTAL	NÚMERO DE VARONES POR MIL HABITANTES	NÚMERO DE MUJERES POR MIL VARONES
1	Chile	1885	1,263,645	1,263,675	2,527,320	500	1000
2	Bélgica	1890	3,026,954	3,042,367	6,069,321	499	1005
3	Luxemburgo	1890	105,419	105 669	211,088	499	1002
4	Estados Unidos (Est. del Norte)	1890	8,677,798	8,723,747	17,401,545	499	1005
5	Estados Unidos (Est. del Sur)	1890	4,418,769	4,439.151	8,857,920	499	1005
6	Bengala	1891	35,563,299	35,783,688	71,346,987	498	1006
7	Francia (población residente)	1891	18,932,354	19,201,031	38,133,385	496	1014
8	Hungría	1890	8,668,173	8,795,616	17,463,789	496	1015
9	Guatemala	1893	677,472	687,206	1,364,678	496	1014
10	Madrás	1891	17,619,395	18,011,045	35,630,440	495	1022
11	Holanda	1889	2,228,487	2,282,928	4,511,415	494	1024
12	Irlanda	1891	2,318,953	2,385,797	4,704,750	493	1029
13	Honduras	1887	163,073	168,844	331,917	493	1035
14	Alemania	1890	24,230,832	25,197,638	49,428,470	490	1040
15	España	1887	8.608,369	8,951,983	17,560,352	490	1040
16	Austria	1890	11,689,129	12,206,284	23,895,413	489	1044
17	Dinamarca	1890	1,065,381	1,119,954	2,185,335	488	1051
18	Suiza	1888	1,426,450	1,506,884	2,933,334	486	1056
19	Gran Bretaña	1891	18,314,571	19,418,351	37,732,922	485	1060
20	Inglaterra y País de Gales	1891	14.052,901	14,949,624	29,002,525	485	1064
21	Suecia	1890	2,317,187	2,467,794	4,784,981	484	1065
22	Escocia	1891	1,942,717	2,082,930	4,025,647	483	1072
23	Noruega	1891	962,911	1,035,006	1,997,917	482	1075
24	Paraguay	1886	100,262	139,512	239,774	418	1391

El estudio de estos cuadros nos demuestra que los países muy extensos y poco poblados tienen por lo general, mayor número relativo de varones en el total de sus habitantes: esto se explica, en parte, por que reciben inmigración extranjera donde predomina el sexo masculino.

Es así como en esa lista que contiene los nombres de veinte y cuatro países ó regiones de mayor población masculina, están comprendidas la Australia y casi toda la América y solamente tres principados y una nación europea.

Por el contrario, el cuadro de los países en que predomina el elemento femenino contiene los nombres de casi todas las naciones europeas.

Como se vé, en el primero de esos cuadros, la República Argentina, con 528 varones por cada mil habitantes, ocupa uno de los primeros puestos en las cifras relativas, lo que es indudablemente ventajoso teniendo en cuenta que el trabajo del hombre, más activo y mejor remunerado, contribuye en mayor grado que el de la mujer al engrandecimiento y prosperidad de la nación.

Es de suponer que en el futuro la diferencia proporcional entre los sexos irá disminuyendo hasta que, encontrándase densamente poblada, el elemento femenino llegue á dominar.

Fúndase este raciocinio en que, llegada la época de disminución en la entrada de inmigrantes y aun de compensación con la salida, habrá desaparecido la causa principal del actual desequilibrio.

No obstante ser una ley biológica, comprobada también auténticamente en la República, la mayor natalidad masculina, es también conocido el hecho de que por su fuerte mortalidad llega época en que la proporción en los sexos se equilibra y, pasando de ella, el femenino se hace superior.

Esto no obstante puede preverse que durante un período relativamente largo, que no podría calcularse de antemano, pero que seguramente alcanzará varias décadas, continuará el predominio numérico del sexo masculino en la República.

Sin pretender se aplique la comparación á nuestro país, podemos citar lo acaecido en los Estados Unidos: desde su primer censo de 1790 en que tenían 509 varones por cada mil habitantes, hasta 1890 en que la proporción era de 512, ha mantenido constantemente y durante un siglo la preeminencia numérica de los varones, con la particularidad de no haber tenido

nunca menos de 508 (en 1820) ni más de 513 (en 1860) pues toda la variación osciló dentro del pequeño límite de cinco por mil.

Aunque no tenemos censos generales de la República que abarquen un intérvalo suficientemente largo, podemos presentar los datos de cuarenta años referentes á la provincia de Santa Fé que tuvo la siguiente proporción entre los sexos:

AÑO	AUTORIDADES	EN MIL HABITANTES HABIA	
		VARONES	MUJERES
1858	Censo de la Confederación	511	489
1869	1er Censo Nacional	554	446
1887	Censo Provincial	573	427
1895	2° Censo Nacional	566	434

Esta Provincia, la que más se ha distinguido por el aumento de sus habitantes, como consecuencia de la inmigración extranjera que recibe, ha visto crecer el número relativo de su población masculina, y disminuir la femenina, siendo notable ejemplo á ese respecto.

Un censo levantado en la provincia de Mendoza por D. Juan Llerena en 1864 permite ofrecer los siguientes resultados respecto á un período de 31 años.

AÑO	AUTORIDADES	EN MIL HABITANTES HABIA	
		VARONES	MUJERES
1864	Censo de Llerena	497	503
1869	1er Censo Nacional	494	506
1895	2° Censo Nacional	507	493

En esta provincia mediterránea y que en la época de los primeros censos no tenía razones de gran progreso, la población femenina estaba en mayoría; pero llegado el ferro-carril y producido el desarrollo de su industria viti-vinícola, vé aumentarse rápidamente la masculina alcanzando á sobrepasar en un 13 por mil á la del censo anterior.

Si tenemos en cuenta la relación de los sexos en la población nativa del país, con prescindencia de la extranjera, notamos que solamente hay cuatro provincias en que predomine el sexo masculino, que son las siguientes:

PROVINCIAS	ARGENTINOS	
	VARONES	MUJERES
Buenos Aires	326,344	310,528
Santa Fé	119,072	111,629
Tucumán	105,464	99,671
Jujuy	22,974	22,115

Podría explicarse la diferencia en las tres primeras provincias por el hecho de que su comercio é industria atraen una parte de la población de las otras, predominando los varones en esa trasmigración interior.

En cuanto á Jujuy, es tan pequeño el excedente de los varones que no puede llamar la atención.

En los territorios nacionales, tanto en la población total como en la puramente argentina, la mayor proporción de los hombres es fuerte, y su razón de ser queda explicada en los párrafos anteriores.

POBLACIÓN NACIONAL Y EXTRANJERA

La población nacional y extranjera dentro del territorio de la República en la época de los dos últimos censos estuvo representada absoluta y proporcionalmente por los siguientes guarismos·

AÑO	ARGENTINOS	EXTRANJEROS	PROPORCION POR MIL DE EXTRANJEROS EN EL TOTAL DE HABITANTES
1869	1,526,734	210,292	121
1895	2,950,384	1,004,527	254

El siguiente cuadro demuestra la proporción que en ambas fechas correspondía á cada provincia:

Número absoluto y proporcional de extranjeros que existian en la República Argentina, por provincias, según los censos de 1869 y 1895.

PROVINCIAS	ABSOLUTO		PROPORCION POR MIL EN EL TOTAL DE HABITANTES	
	1869	1895	1869	1895
ESTE Ó LITORAL				
1 Capital	88,126	345,493	496	520
2 Buenos Aires	63,115	284,286	417	309
3 Santa Fé	13,939	166,487	156	419
4 Entre Ríos	18,308	63,889	136	218
5 Corrientes	8,825	21,941	68	92
TOTAL I...	192,313	882,096	226	351
CENTRO				
6 Córdoba	1,737	35,547	8	101
7 San Luis	533	2,123	10	26
8 Santiago del Estero	135	2,307	1	14
TOTAL II...	2,405	39,977	61	67
OESTE Ó ANDINAS				
9 Mendoza	6,144	15,896	94	136
10 San Juan	2,312	5,322	88	63
11 Rioja	249	836	5	12
12 Catamarca	411	1,065	5	11
TOTAL III...	9,116	23,119	36	64
NORTE				
13 Tucumán	351	10,607	3	49
14 Salta	2,974	4,538	33	38
15 Jujuy	3,026	4,624	75	93
TOTAL IV...	6,351	19,769	27	52

TERRITORIOS	ABSOLUTO		PROPORCION POR MIL EN EL TOTAL DE HABITANTES	
	1869	1895	1869	1895
NORTE				
16 Misiones	—	16,829	—	507
17 Formosa	—	2,437	—	505
18 Chaco	—	2,867	—	275
CENTRO				
19 La Pampa	—	4,541	—	175
OESTE				
20 Neuquén	—	9,012	—	621
SUD				
21 Río Negro	—	1,627	—	176
22 Chubut	107	1,545	699	412
23 Santa Cruz	—	502	—	474
24 Tierra del Fuego	—	206	—	431
TOTAL V...	107	39,566	—	382
RESUMEN				
I Este ó Litoral	192 313	882,096	226	351
II Centro	2,405	39,977	61	67
III Oeste ó Andinas	9,116	23,119	36	64
IV Norte	6,351	19,769	27	52
V Territorios	107	39,566	—	382
TOTAL GENERAL...	210,292	1,004,527	121	254

El hecho revelado por esas cifras es uno de los más notables que se conocen en la historia demográfica de las naciones.

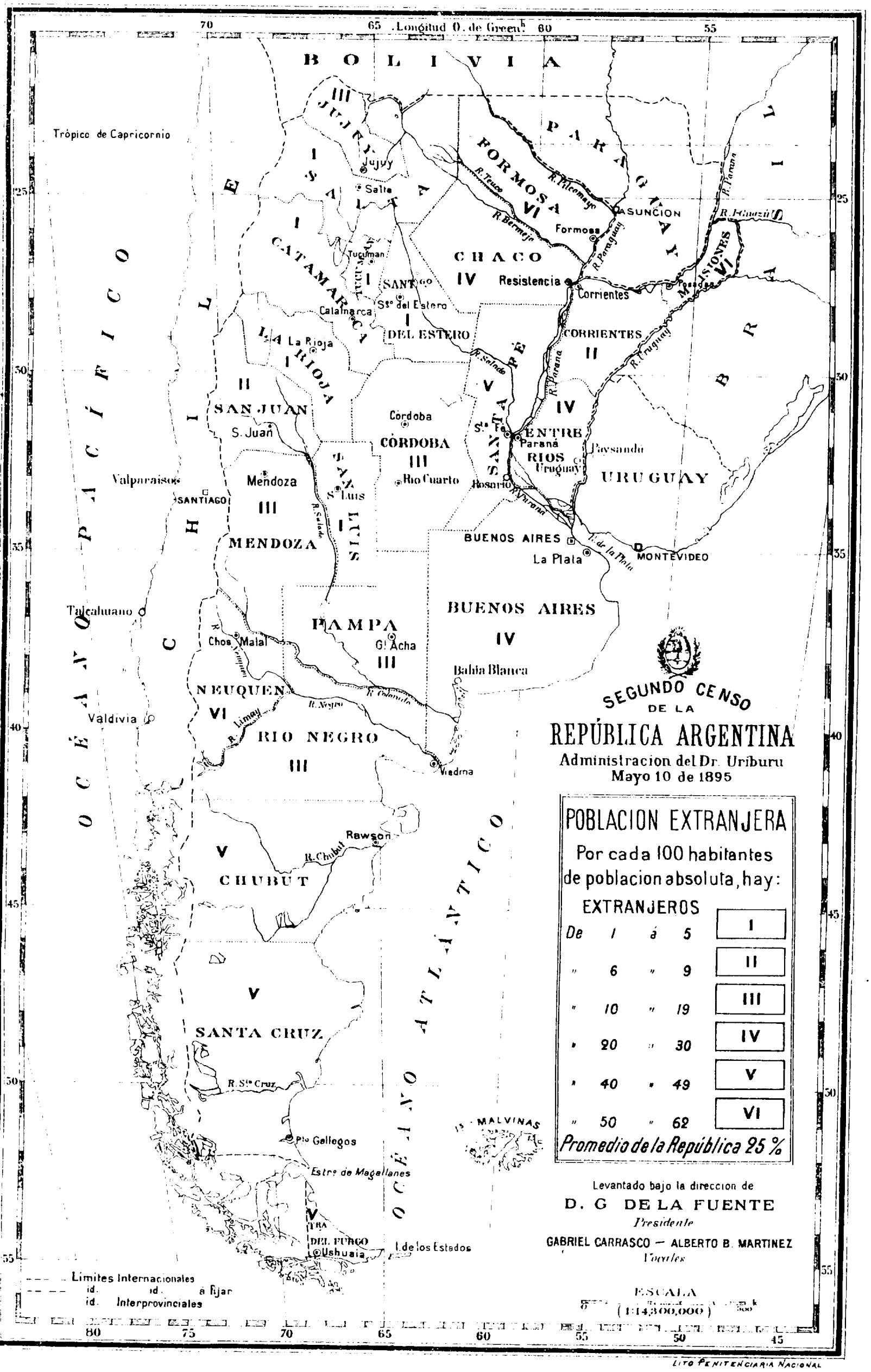

SEGUNDO CENSO
DE LA
REPÚBLICA ARGENTINA
Administracion del Dr. Uriburu
Mayo 10 de 1895

POBLACION EXTRANJERA

Por cada 100 habitantes de poblacion absoluta, hay:

EXTRANJEROS	
De 1 á 5	I
" 6 " 9	II
" 10 " 19	III
" 20 " 30	IV
" 40 " 49	V
" 50 " 62	VI

Promedio de la República 25 %

Levantado bajo la direccion de
D. G DE LA FUENTE
Presidente
GABRIEL CARRASCO — ALBERTO B. MARTINEZ
Vocales

ESCALA
(1:14,300,000)

LITO PENITENCIARIA NACIONAL

Resulta que en una población que en cifras redondas sólo alcanza á 4,000 000, existían 1,004,527 extranjeros formando justamente su cuarta parte. (254 °/oo)

En los veinticinco años transcurridos desde el último censo, la población extranjera se ha multiplicado cinco veces y su proporción se ha más que duplicado, pasando del 121 al 254 °/oo.

Es ley general de la naturaleza que la población permanezca en el sitio en que ha nacido, formando solamente una excepción aquella que por causas diversas abandona su patria para ir á incorporarse más ó menos radicalmente á un país extranjero.

Es así como en la inmensa mayoría de las naciones el número de extranjeros es muy pequeño con relación al de los nacionales. Forman excepción á esta regla natural aquellos países que siendo naturalmente fértiles y estando muy poco poblados, constituyen un foco á que converge la inmigración de los que por tener exceso de población necesitan enviar al extranjero aquella parte de sus hijos que no encontrarían en ellos cómoda subsistencia.

En esta situación se encuentran por una parte, los países europeos, con plétora de población, y por otra las comarcas oceánicas, una parte del Africa, y principalmente las Américas, inmensas, fértiles, ricas y casi desiertas todavía.

La emigración europea se dirige pues á esos países, aumentando el número absoluto y proporcional de sus habitantes extranjeros, en un grado desconocido en Europa donde no existen análogas razones que determinen tan fuertes corrientes migratorias.

Ninguno de estos países ofrece en el presente una ley tan elevada de crecimiento en su población extranjera como la República Argentina, pues si bien los Estados Unidos y la Australia constituyen grandes centros de atracción, los primeros comienzan á henchirse y la segunda se encuentra mucho más lejos de Europa y no presenta el conjunto de ventajas que hacen dirigir á la Argentina una corriente más poderosa.

El siguiente cuadro demuestra el número relativo de extranjeros existentes en las principales naciones según sus últimos censos.

AÑO	PAÍSES	EXTRANJEROS		AÑO	PAÍSES	EXTRANJEROS	
		TOTAL	POR MIL HABITANTES			TOTAL	POR MIL HABITANTES
1901	Queensland (205,307 naturales).....	188,111	478	1891	Francia.....	1,112,672	29
1901	Australia del Oeste.....	18,793	456	1880	Bélgica (5,867,883 naturales).....	171,183	28
1891	Nueva Zelandia.....	220,942	414	1892	Costa Rica (226,916 naturales).....	6,240	26
1891	Nueva Gales del Sud (725,945 natur.)	388,169	355	1891	Noruega—1,940,726 naturales.....	47,948	24
1891	Victoria (Australia) (760,304 natur.).	347,101	304	1887	Honduras (325,750 naturales).....	6,167	19
1895	Uruguay (R. O.) (580,672 naturales)..	206,128	260	1885	Chile (sin los peruanos y bolivianos		
1895	Argentina.....	1,004,527	254		de Antofagasta, Tacna y Arica)..	42,693	14
1890	Estados Unidos.....	9,249,547	147	1893	Guatemala (1,253,347 naturales).....	11,331	8
1888	Suiza.....	220,659	70	1891	Inglaterra y Gales.....	101,113	7
1885	Chile (incluye 12,525 bolivianos y			1881	Irlanda.....	19,535	4
	32,450 peruanos de Antofagasta,			1881	Italia.....	100,021	4
	Tarapacá, Tacna y Arica).....	87,077	31	1887	España.....	42,205	2
1890	Dinamarca.....	62,121	32				

Los países que pueden considerarse como en formación contienen las más altas cifras relativas de extranjeros en el total de sus habitantes, y así, las diversas provincias de la Australia y la Nueva Zelandia encabezan la lista con proporciones comprendidas entre el 478 y el 304 por mil.

Pero si, como corresponde, se tiene en cuenta, no simples provincias, sinó el conjunto que se llama naciones, la República Argentina ocupa el primer puesto en los números relativos con el 254 por mil de extranjeros en el total de sus habitantes, siguiéndola los Estados Unidos con 147.

Entre las naciones americanas, solamente la República Oriental del Uruguay tiene una población extranjera proporcionalmente igual ó aun quizas mayor que la Argentina, pero no habiéndose verificado un censo reciente (las cifras presentadas son calculadas por la Estadística Oriental) y teniendo en cuenta la emigración producida en los últimos años á consecuencia de la guerra civil, es de suponer que aquella proporción no se ha sostenido.

Las demás naciones de América tienen una población extranjera muy pequeña: en Chile era de 34 por mil, 26 en Costa Rica, 19 en Honduras, 8 en Guatemala, no conociéndose la cifra de las otras porque no han publicado censos.

En las naciones europeas donde no existen las razones que originan fuertes movimientos inmigratorios, el número de extranjeros es relativamente muy pequeño.

La Suiza, cuyas bellezas naturales atraen constantemente á los viajeros de todo el mundo, aparece con el 79 por mil. Francia tiene el 29 en cifras relativas, equivalente á 1,112,072, de los que una parte importante se encuentra en Paris.

Bélgica tiene el 28 por mil de extranjeros en su población total; Inglaterra y Gales el 7 por mil y los demás países continúan en proporciones inferiores.

Puede pues decirse con exactitud que con la sola excepción de los Estados Unidos, que contiene más de nueve millones de extranjeros, en ningun otro pais éstos tienen tanta importancia por su número absoluto y relativo como en la República Argentina donde pasando de un millon (1,004,527) según el censo del 10 de Mayo de 1895, formaban la cuarta parte de la población total y más de la tercera parte en las provincias litorales (351 por mil).

La constatación de este hecho, uno de los más notables de la demografía moderna, se presta á deducciones muy importantes para conocer el presente, y juzgar del porvenir reservado á la la Argentina.

Si al efectuar el censo de 1895 existía en el país un millon de extranjeros, es por que desde el año 1857 en que comenzó á llevarse una estadística de la inmigración, hasta 1895, han llegado al país, ya sea como inmigrantes ó como pasajeros, dos y medio millones de personas cuya casi totalidad son europeos, perteneciendo proporcionalmente á las siguientes nacionalidades.

Nacionalidad de los inmigrantes entrados	Proporción por mil sobre el total de inmigrantes
Italianos	610
Españoles	174
Franceses	99
Ingleses	21
Austriacos	17
Suizos	15
Alemanes	15
Belgas	12
Rusos	10
Holandeses, Portugueses, Dinamarqueses, Suecos	10
Norte-Americanos	
Otras nacionalidades	170
Total	1000

Aunque durante el mismo período se hayan ausentado, después de una permanencia más ó menos larga en el país, de seiscientos á setecientos mil extranjeros, ha quedado un remanente de casi dos millones, contribuyendo al aumento de población, no sólo por su presencia, sinó muy especialmente por sus enlaces y entroncamientos con la masa de los habitantes, hecho que se hace mucho más notable si se tiene en cuenta que las dos terceras partes de esa inmigracion se compone de varones, muchos de los cuales se han casado con mujeres argentinas.

Entre la cantidad de dos y medio millones de extranjeros llegados, y la de seiscientos ó setecientos mil que se ausentaron, adoptando la de dos millones como cifra probable de los que permanecen ó permanecieron en el país el tiempo suficiente para haber contraído alianzas entre sí ó con las familias argentinas, resulta que hemos tenido un millón doscientos mil italianos,

trescientos sesenta mil españoles, doscientos mil franceses, cuarenta mil ingleses, treinta y cuatro mil austriacos, treinta mil suizos y otros tantos alemanes, y ciento seis mil europeos y americanos de otras nacionalidades que han contribuido al desarrollo de la población argentina llegada en 1895 á la cifra de cuatro millones de habitantes.

Basta la simple lectura de estos datos para comprender cuán grande es la influencia étnica del elemento extranjero en la República Argentina, y que se ha formado y continúa formándose en ella una nueva raza, inteligente y vigorosa, como que con arreglo á las leyes de la selección natural los productos de la refundición son superiores á cada uno de los seres que les dieron vida.

El hecho averiguado respecto á las especies animales superiores, de que sus productos mejoran por el cruzamiento de las razas, se ha reproducido también aplicado á la especie humana en todas partes donde se han podido hacer observaciones.

Estas teorías han tenido una confirmación explendente en la República Argentina, donde se observa que surgen nuevas generaciones por el entroncamiento de los hombres europeos con las mujeres americanas, y vice versa, más fuertes y más hermosos que los individuos de los cuales proceden.

Razas

Es conveniente dar una idea de la composición orgánica por razas, de la población argentina.

La población autóctona en los tiempos del descubrimiento y de la conquista se componía de las razas indias conocidas después con los nombres de guaraníes, quíchuas, araucanos, abipones, querandíes, y otras, que comenzaron por someterse á los conquistadores españoles ó se aislaron en sus bosques y desiertos condenándose á una lucha perpetua con la civilización.

Hasta la época de la independencia, cerradas las comarcas de América á la inmigración extranjera, sólo podían radicarse en ella los españoles, que concurriendo en corto número y siendo en su mayor parte varones, produjeron el primer cruzamiento con las razas americanas que son de cabello lascio, ojos negros, piel más ó menos oscura ó cobriza, pero nunca negra y cuya configuración física característica, pómulos salientes, cara redonda y nariz más ó menos deprimida comenzó á transformarse por su contacto con la raza caucásica.

Hemos visto ya que hácia la época de la independencia (1819) se calculaba la población del país solamente en 527,000 habitantes, comenzando entonces á recibirse inmigración de otras nacionalidades, todas europeas, aunque en número muy pequeño.

En tres siglos de contacto con los españoles, la raza indígena había terminado por someterse al imperio de la civilización y sus representantes comenzaban á confundirse con el elemento caucásico al que llegaban con más ó menos rapidez, bastando dos ó tres generaciones para que los descendientes de la cruza de español é india se confundieran por completo con los españoles puros.

Producida la independencia y comenzado á llegar extranjeros de otras razas: anglo-sajones, eslavos, etc., el cabello rubio y los ojos azules, antes muy raros, no lo fueron ya tanto; entraba, pues, un nuevo y poderoso elemento á modificar la composición étnica de los habitantes del país.

Cuando á mediados del siglo se produjo la reconstrucción nacional y se abrieron los ríos al comercio del mundo, la población, que sólo llegaba á un millón de habitantes, comenzó á aumentar rápidamente á beneficio de la inmigración que era en su totalidad europea y en su noventa y siete por ciento de la raza latina.

El cuadro VIII de la obra del Censo demuestra el número absoluto y relativo de los habitantes de la República considerados segun sus nacionalidades y razas, divididas por sexos.

En esa prolija investigación se demuestra que estaban representadas más de cincuenta naciones ó países extranjeros, desde Italia que tenía entre nosotros medio millon de sus hijos, hasta Siam y Santo Domingo que contaban uno.

Si colocamos los datos relativos á esa población en el orden decreciente según el número de habitantes de cada nacionalidad, se forma el cuadro siguiente:

Población de la República Argentina por nacionalidades.

NÚM. DE ORDEN	NACIONALIDADES	POBLACIÓN ABSOLUTA	PROPORCION POR MIL SOBRE EL TOTAL DE	
			EXTRANJEROS	HABITANTES
1	Argentinos	2,950,884	—	746
2	Italianos	492,626	490	125
3	Españoles	198,685	198	50
4	Franceses	94,098	94	24
5	Orientales	48,650	49	12
6	Brasileros	24,725	25	6
7	Ingleses	21,788	22	6
8	Chilenos	20,594	21	5
9	Alemanes	17,143	17	5
10	Rusos	15,047	15	4
11	Suizos	14,789	15	4
12	Paraguayos	14,582	14	4
13	Austriacos	12,808	13	4
14	Bolivianos	7,361	7	2
15	Belgas	5,446	5	1
16	Extranjeros (sin especificación)	3,393	3	1
17	Holandeses	2,880	3	
18	Portugueses	2,269	2	
19	Suecos	1,668	2	
20	Dinamarqueses	1,417	1	
21	Norte-Americanos	1,381	1	
22	Turcos	876		
23	Peruanos	566	2	
24	Asiáticos (sin especificación)	362		
25	Griegos	313		
26	Africanos (sin especificación)	305		
	Al frente	3,954,141	999	999
	Del frente	3,954,141	999	999
27	Otras nacionalidades	167		
28	Rumanos	110		
29	Mejicanos	110		
30	Marroquíes	75		
31	Venezolanos	52		
32	Egipcios	39		
33	Argelinos	35		
34	Australianos	31		
35	Colombianos	28		
36	Chinos	23		
37	Ecuatorianos	15		
38	Persas	14		
39	Haitianos	10		
40	Andorranos	9	1	1
41	Montenegrinos	8		
42	Japoneses	8		
43	Indo-Ingleses	6		
44	Guatemaltecos	4		
45	Servios	4		
46	Salvadoreños	3		
47	Costarriqueños	2		
48	Hondureños	2		
49	Monegascos	2		
50	Nicaragüenses	2		
51	Dominicanos	1		
52	Siameses	1		
	TOTAL	3,954,911	1000	1000

La Italia representada entre nosotros en la época del censo por quinientos mil habitantes, ha suministrado por sí sola la mitad de la población extranjera de la República: siguen los españoles con una cifra muy cercana á los doscientos mil y los franceses con cien mil.

Esas tres grandes nacionalidades forman, como se vé, las siete décimas partes de la población extranjera.

Basta la sóla enunciación de ese hecho para comprender la enorme influencia que tienen tales elementos en el desarrollo de la sociabilidad argentina.

Esa población ha echado profundas raíces en nuestro territorio: una gran parte de sus representantes han confundido su sangre con la argentina por las alianzas de familia: toda ella se encuentra radicada por el amor á sus descendientes, que son argentinos, y por el cariño al suelo en cuya propiedad tiene una parte de grande importancia.

La asimilación de esa población á la del país, es casi completa desde los primeros años de su llegada, y se hace más real á medida de que el transcurso del tiempo establece nuevos lazos de asimilación.

Igual cosa puede decirse respecto á los representantes de todas las otras nacionalidades, aunque, por el menor número de ellos, su influencia en el desarrollo del país no sea tan notable.

Pero, no son únicamente las naciones europeas las que suministran á la Argentina una grande corriente inmigratoria que aumenta su población: la influencia atractiva de nuestro país se manifiesta muy especialmente respecto á las repúblicas límitrofes.

CENSO NACIONAL

República Argentina

REPRESENTACION GRAFICA

Del crecimiento de la poblacion absoluta — de la — República Argentina (por nacionalidades) Segun los censos de 1869-1895



LEYENDA

La suma de habitantes de cada nacionalidad esta representada por un cuadrilátero con los colores de la bandera respectiva, en la escala 1 m/m □ = 250 habitantes.

Los números colocados dentro de cada bandera, son los de habitantes de la nacionalidad que ella simboliza, y su proporcion ‰ respecto á la poblacion total.

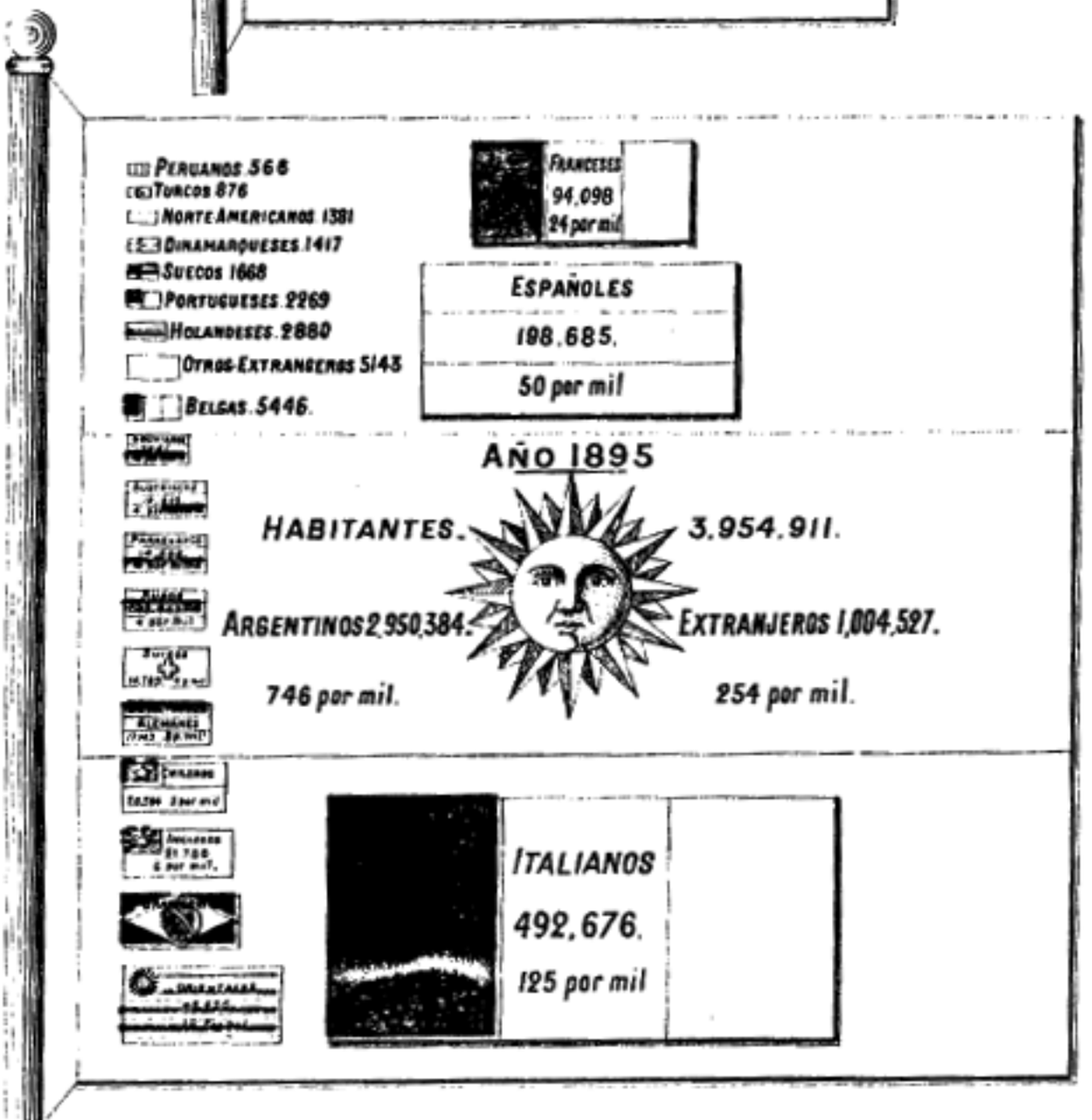

Lito-Penitenciaria Nacional

Ellas, en efecto, la han acrecentado en las siguientes cantidades:

NACIONALIDADES	VARONES	MUJERES	TOTAL
Bolivianos	4,832	2,529	7,361
Brasileros	14,512	10,213	24,725
Chilenos	12,795	7,799	20,594
Orientales	27,353	21,297	48,650
Paraguayos	8,258	6,304	14,562
TOTAL	67,750	48,142	115,892

Las repúblicas vecinas resulta que han contribuido al aumento de nuestra población con 115,892 de sus hijos, que han venido en virtud de las relaciones de mutuo comercio é industria.

La población argentina en esos países ha sido estimada en 46,000 personas (1) de manera que esos países han contribuido á nuestro crecimiento en una proporción mucho mayor del doble que nosotros á la de ellos, lo cual es una prueba de la grande fuerza de atracción ejercida á su respecto.

Si tenemos en cuenta la población extranjera por razas, podemos formar el siguiente cuadro que contiene el resúmen de ellas:

Poblacion argentina por razas.

RAZAS	VARONES	MUJERES	TOTAL	PROPORCION POR MIL
Latina. — Hispana:				
Argentinos	1,452,052	1,407,432	2,859,384	746
Americanos de habla española	183,804	106,829	290,633	73
Latinos de otros idiomas	392,467	227,053	619,520	156
Total raza latina	2,029,223	1,831,314	3,860,537	975
Raza germánica	30,587	17,028	47,615	13
» anglo-sajona	15,154	8,046	23,200	6
» eslava	8,330	6,840	15,170	4
» escandinava	2,498	587	3,085	1
» asiática	310	104	414	—
» africana	290	164	454	—
Demás razas	2,527	1,909	4,436	1
TOTAL GENERAL	2,088,919	1,865,992	3,954,911	1000

La raza latina forma, pues, la inmensa mayoría de la población, con el 975 por mil sobre su total; pero las germánicas, anglo-sajonas, escandinavas con el 25 restante, contribuyen al mejoramiento de ella, dando orígen á una nueva, por la fusión de sus diversos elementos.

Debe tenerse muy en cuenta que, predominando en los extranjeros el sexo masculino, pues constituye las dos terceras partes del total, contribuye por su unión con el femenino del país, á hacer mas activa la transformación de las razas.

(1) Se calcula que la población argentina en las repúblicas vecinas el año 1855 era de 7,000 personas en Bolivia, 10,000 en el Brasil, 9,000 en Chile, 14,000 en el Uruguay y 6,000 en el Paraguay.

Las razas asiáticas y las negras del Africa, se vé que sólo existen en proporción diminuta, de manera que su influencia es nula en cuanto á la transformación del país.

Igual cosa puede decirse respecto á los indígenas, únicos habitantes de estos países en la época del descubrimiento.

Habiendo llegado al país desde 1857 dos millones y medio de europeos, y contando hoy la República con cuatro millones de habitantes, se comprende que casi la totalidad de la población pertenece á la raza blanca.

Quedan, sin embargo, principalmente en la provincia de Corrientes, en Salta y Jujuy y en el territorio de la Pampa, algunos últimos representantes de las razas aborígenes, puras, aunque ya completamente sometidas á la civilización.

En cuanto á los mestizos, resultado del comercio entre los blancos y los indios primitivos, ó sus descendientes, hay en todo el país una cantidad muy pequeña de individuos que designados con el impropio nombre de *chinos*, constituyen los últimos restos de una raza próxima á desaparecer.

Cuando la Comisión Directiva del Censo Nacional de 1895 discutió los programas para esa operación, se trató detenidamente el punto relativo á investigar la composición étnica de la población del país, acordándose no hacerla, primero, porque, dado el corto número existente, absoluto y relativo, de negros, mulatos é indios civilizados, la investigación carecía de importancia; y segundo, teniendo en cuenta que, salvo los negros de raza pura imposibilitados de substraerse á la clasificación, los mulatos é indios en gran parte hubieran sido censados como blancos, suministrando cifras inexactas é inferiores á la realidad.

En cuanto á la raza mongólica ó amarilla, puede decirse que es desconocida en el país en todo el cual sólo alcanza á trescientos el número de asiáticos censados, muchos de los cuales no pertenecen á ella.

No es posible, pues, ni tiene importancia, presentar un cálculo en cifras obsolutas de los habitantes qne no pertenecen á la raza blanca; pero en número relativo podría decirse que su total, incluyendo negros, mulatos de las diversas gradaciones é indios puros ó mestizos, no llega al cinco por ciento en la República, siendo la proporción casi nula en Santa Fé y provincia de Buenos Aires donde la inmigración europea es tan numerosa y algo mayor en las provincias del interior especialmente en las limítrofes con Bolivia y el Chaco.

RAZA NEGRA

En los primeros tiempos de la conquista, la raza negra africana era casi desconocida en las regiones del Plata, donde sólo estaba representada por algunos individuos que en calidad de domésticos ó sirvientes traían ciertos personajes.

Fué solamente hacia el año 1702 que á favor de la trata de esclavos se introdujeron los primeros negros, pero todavía en corto número.

En 1715 poco después del tratado Utrecht, habiendo obtenido los ingleses el monopolio del comercio de esclavos, adquirieron el derecho de importar al Río de la Plata 1,200 por año, lo que continuó hasta 1728 en que dicho privilegio fué abolido.

Esto no obstante la trata continuó por medio del contrabando, de manera que fué aumentando la población africana de estas comarcas.

Hacia 1770, se calculaba que había en la provincia de Buenos Aires 6,000 negros en un total de 22,000 habitantes: es decir, que formaban casi la cuarta parte.

Un cálculo verificado en la misma Provincia en 1778 demostró que existían 9,000 negros y mulatos en un total de 38,000 habitantes; se conservaba, pues, la proporción anterior.

En la ciudad y provincia de Córdoba, que compartía con Buenos Aires el predominio de la importancia social, se calculó que en 1779 había 7,000 negros y mulatos entre 44,000 habitantes y para el total del país, la estimación hecha por Martin de Moussy subía á treinta mil negros y mulatos formando el diez por ciento de la población.

Proclamada la independencia y producidas las guerras que fueron su consecuencia, concluyó la trata, de manera que á partir de 1825 el Africa cesó de proveer esclavos á esta parte de la América, sin que pueda hacerse ninguna estimación aproximada del número de los que entonces existían.

Ya en 1806 y 1807 con motivo de las invasiones inglesas á Buenos Aires, los negros demostraron su patriotismo y valor combatiendo en primera fila, de manera que organizados los ejércitos patrios, entraron á formar parte de ellos y á confundirse paulatinamente con el resto de la población, comenzando desde esa época á disminuir en número absoluto y mucho más rápidamente en el relativo.

El período de medio siglo que abarca la era de la independencia y de la constitución orgánica del país vió formando parte de todos los ejércitos á un gran número de negros, valientes y abnegados, que acabaron casi todos por morir en los campos de batalla, en los campamentos militares, ó en el bien ganado retiro después de sus patrióticas luchas.

El elemento negro masculino no pudo pues propagar su raza con la misma intensidad que el blanco, mientras que el femenino, por las mayores facilidades de su comercio con la raza europea ó india, daba orígen á productos en que la pigmentación de su piel era menos fuerte.

En efecto: es un hecho de observación constante, ya proclamado científicamente por Alcides D'Orbigny desde 1839, que casi nunca se producen uniones entre el hombre negro ó indio y la mujer de raza blanca, mientras que por el contrario son muy frecuentes entre el varon blanco y la mujer negra, mulata ó india: he aquí lo que dice al respecto:

" *Mezcla de las razas*—No hemos visto sinó muy pocos casos bien constatados de cruzamientos entre las diferentes naciones de razas americanas, pero siempre nos han demostrado que sus productos son superiores á cada uno de los tipos mezclados: por ejemplo los guaraníes y chiquitos dan hombres más grandes que sus naciones respectivas y generalmente mucho más hermosos; la mezcla de los mocovies del Chaco con los guaraníes nos ha enseñado igual cosa.

" La mezcla de los españoles con los guaraníes produce hombres de gran talla, casi blancos, y que tienen hermosos rasgos fisonómicos desde la primera generación.

" En Santa Cruz de la Sierra, provincia de Corrientes, donde es más común esta mezcla, uno se encuentra sorprendido por la hermosura y nobleza de su exterior: los ojos son grandes, el matiz muy claro y la nariz como la mayor parte de los rasgos, iguales á los españoles; no obstante por lo general no tienen barba, ó brota muy rala, hasta la tercera generación en que se hace tan poblada como la de los blancos.

" La mezcla de los negros con las mujeres indígenas, única que existe, produce hombres superiores por sus rasgos á las dos razas originarias; es principalmente entre los guaraníes que se encuentra uno asombrado por estos resultados: se diría que la raza americana gana en belleza mientras que desaparece todo lo que caracteriza á la raza africana en cuanto á las facciones, para no dejar algunas veces más rastros que los cabellos crespos.

" Una observación que no deja de tener interés es la de que todas las mezclas de que venimos hablando se producen siempre entre varones españoles y mujeres de las otras razas, pero jamás acontece lo contrario". (1).

Resultó de esto que la raza negra fué disminuyendo por el doble fenómeno de la extinción de sus varones y de la mestización producida por sus mujeres.

El siguiente párrafo tomado de la obra de Moussy explica otras causas concurrentes:

" Independientemente del servicio militar, hay también otras causas que explican la disminución de los negros: desde luego la raza africana, lo mismo que la india, es menos fecunda que la caucásica; á más sucumbe un mayor número de sus hijos en la época de la infancia; la tisis pulmonar hace estragos entre los negros y mulatos y su período de fecundidad es menos largo que respecto á la mujer blanca. Se puede preveer pues, que llegará un tiempo en que esta

(1) Alcides D'Orbigny en su obra " El hombre americano " publicada en 1839 (Tomo 1°, página 139 y siguientes).

« raza, que la trata ya no renueva, desaparecerá por completo de estos países, tanto por su des-
« trucción como por la transformación gradual á consecuencia de su mezcla con la sangre
« caucásica ».

Este pensamiento escrito en 1860 se vá convirtiendo rapidamente en realidad.

Puede decirse que actualmente no existen negros en cantidad apreciable sinó en la provincia de Buenos Aires y especialmente en la Capital federal, donde ocupan con preferencia los puestos del servicio doméstico, principalmente en las casas de familias pudientes, que tienen como un lujo la ostentación de ellos, cubiertos con ricas libreas, en los pescantes de sus carruages ó en las porterías de sus habitaciones.

Cuando se verificó el censo de la Capital de la República de 1887 se investigó el número de habitantes no pertenecientes a la raza blanca, resultando que fueron censados 8005 indivíduos de los que podemos suponer que la mitad serían negros de raza pura, y el resto mulatos ó chinos, es decir, mestizos en que la sangre africana ó indígena, existía en proporción muy fuerte.

Como entonces la población de la ciudad de Buenos Aires, era de cuatrocientos treinta mil habitantes, la clasificada como no blanca formaba tan sólo el diez y ocho por mil.

El enrolamiento de la guardia nacional levantado en la provincia de Buenos Aires en 1881 demostró que en un total de 57,795 hombres de armas llevar, los blancos eran 56,839 y sólo se clasificaron como «pardos y negros» 956, equivalente al 16 por mil. es decir, casi lo mismo que en la ciudad.

Suponiendo que esa proporción se mantuviera igual en el resto de la población, que era de 526,581 habitantes, resulta que existían 8,425 «pardos y negros», pudiendo calcularse estos últimos en la mitad del total, es decir en unos cuatro mil.

En el resto del país, el número absoluto y relativo de negros es tan pequeño que no puede formarse proporción por ciento ni aun siquiera por mil, siendo probable que haya muchas provincias en cada una de las cuales no existan una docena de individuos pertenecientes á la raza negra pura.

Es muy notable el hecho de que en los 8005 negros y mulatos censados en la ciudad de Buenos Aires en 1887, sólo hubieron 3,300 varones contra 4,700 mujeres, lo que es claro indicio de la rápida diminución de esas razas. En efecto: ellas no pueden propagarse puras en proporción bastante para perpetuarse, cuando los varones están en semejante minoría, puesto que las mujeres, por su contacto con el elemento blanco, van produciendo cada vez mayor número de mestizos, mientras que diminuye el de los negros puros.

La cuestión de las razas, tan importante en los Estados Unidos, no existe pues en la República Argentina, donde no tardará en quedar su población unificada por completo formando una nueva y hermosa raza blanca producto del contacto de todas las naciones europeas fecundadas en el suelo americano.

POBLACIÓN INDIA Y POBLACIÓN NO CENSADA

Publicados á fines de 1895 los principales datos del censo de población, se produjo en todo el país un estudio crítico de sus resultados numéricos, y la Comisión misma efectuó las investigaciones conducentes para averiguar el grado de confianza que merecían las cifras obtenidas. Resultó que, salvo en el territorio de la Pampa, cuya población es probablemente una tercera parte mayor que la constatada, en todo el resto del país la operación censal se había practicado sin más deficiencias que las originadas por las condiciones físicas del país ó intelectuales de sus habitantes, que son inevitables. Avaluando éstas en el uno y medio por ciento respecto á la población total, se puede, pues, estar en la seguridad de que se llega á la mayor aproximación posible respecto á la verdad absoluta: se resolvió, pues, aceptar la cifra de 60,000 habitantes como la de los habitantes escapados á la investigación censal por diversas causas, pero no tenerla en cuenta en los cuadros de compilación.

Cuando se verificó el censo nacional de 1869, su dirección hizo indagaciones especiales para darse cuenta del número probable de indígenas no civilizados que, encontrándose fuera de la acción de los gobiernos y en estado de guerra perpetua con ellos, no habían podido censarse.

La investigación se practicó por regiones; y su resultado condujo á presentar como probable el siguiente cálculo de la población indígena de cada una de ellas en 1869:

Chaco:

Hacia el río Paraná y frente á Corrientes	5,268
Sobre la frontera de Salta, de asiento fijo	2,553
« « « de Santiago y Santa Fé	5,000
Entre el Bermejo y el Pilcomayo (y también sobre las fronteras de Salta, pero sin asiento fijo)	26,470
Hacia el Norte del Pilcomayo (en aquella época considerado territorio argentino)	6,000
Total	45,291

Misiones:

En el total del territorio estimado entonces como argentino	3,000

Pampa:

Entre el Río Negro y el Colorado	1,500
Hacia Salinas	4,000
« Lebucó,	4,500
« los Andes.	6,000
Indios y cristianos en diversos grupos	2,000
Sobre fronteras, ó sometidos y no censados	3,000
Total	21,000

Patagonia:

Población de todo el territorio al Sud del Río Negro, calculada en veinte mil habitantes, menos 153 de la colonia del Chubut, que fué censada	19,847

Tierra del Fuego:

Población india total de esos territorios, considerados entonces como argentinos	4,000

RESÚMEN

Chaco	45,291
Misiones	3,000
Pampa	21,000
Patagonia	19,847
Tierra del Fuego	4,000
Total	93,138

Como se vé, la población indígena del total de los territorios que en 1869 se consideraban como formando parte de la República Argentina, se estimaba en 93,138 individuos.

Para calcular la que hay en 1895, es necesario eliminar los seis mil existentes al norte del Pilcomayo, territorio que ha pasado á formar parte de la República del Paraguay; los tres mil de Misiones, porque la casi totalidad de ellas radicaban en la parte oriental, que por el fallo del presidente Cleveland, ha pasado al dominio del Brasil, y por lo menos la mitad de los cuatro mil de la Tierra del Fuego, que ha sido dividida entre la Argentina y Chile: es decir once mil, quedando en ochenta y dos mil la primiva cifra.

Desde la época del primer censo nacional se han producido acontecimientos notables, que extendiendo los dominios de la civilización, han sometido muchas tríbus indias ó relegado á los confines de la República los últimos representantes de las *razas aborígenes*.

La población india marcha rápidamente á su desaparición, ya sea por confundirse con la civilizada ó por que los claros que deja la muerte no alcanzan á ser llenados por las nuevas generaciones.

Entre esos acontecimientos es el princípal la expedición á los desiertos del Sud llevada á cabo en 1879 bajo la dirección del general Julio A. Roca, que dió por resultado la conquista de la Pampa y la entrega á la civilización de los inmensos territorios antes dominados por las tríbus ranquelinas, araucanas, pampas y otras.

La extensión de las colonias de Santa Fé hácia el Norte del antiguo Chaco, el poblamiento de éste y de Formosa, y la creación de diversos pueblos en el territorio de Misiones, han extinguido en éste el dominio indígena, diminuyendo grandemente en los otros su antigua población alvaje.

Igual cosa aconteció en la parte argentina de la Tierra del Fuego.

La Comisión Directiva del Censo Nacional, para conocer del modo más aproximativo que posible fuera el número actual de indígenas no civilizados existentes en el territorio de la República, pasó circulares á las autoridades militares y civiles de las fronteras y á algunos ciudadanos, que por su permanencia de largos años en aquellos territorios, podían suministrar datos fehacientes.

El resultado obtenido demuestra que en 1895 no había ya indios salvajes en el territorio de la Pampa, pues los restos de las últimas tríbus están ya sometidos y han sido censados; igual cosa acontece en el territorio de Misiones; se calcula en poco menos de mil los que existen en la parte argentina de la Tierra del Fuego, y es solamente hacia el Oeste de los territorios del Sud y en el Centro del Chaco donde se encuentran reducidos á menos de la mitad los indígenas que se calculó había en 1869.

La Comisión del Censo Nacional, teniendo en cuenta todos esos datos, ha estimado en treinta mil el número de los indios no civilizados que existían en el territorio argentino el 10 de Mayo de 1895.

Todo induce á creer que la población no sometida todavía al imperio de la civilización habrá desaparecido en absoluto ó estará próxima á ello dentro de un período muy breve que quizá alcancen á ver la mayor parte de los que contribuyeron á la formación del censo de 1895.

ARGENTINOS EN EL EXTRANJERO

El número de argentinos residentes en el extranjero puede apreciarse con bastante aproximación, teniendo en cuenta las publicaciones estadísticas y especialmente los censos levantados en las naciones con las cuales nuestro país mantiene relaciones de comercio más ó menos desarrolladas.

Los censos modernos especifican la población extranjera por nacionalidades aunque no siempre detallan las de aquellas cuyo número de representantes es muy corto.

Esto no obstante, aun en esos mismos censos se puede apreciar cual es la probable población argentina, porque al consignar en una cifra englobada los extranjeros de diversos países suministran una cifra máxima dentro de la cual un cálculo prudente indica el número que se busca.

Con arreglo á estos antecedentes podemos presentar el siguiente resultado de nuestras investigaciones que contiene todos los datos que hemos podido obtener en las publicaciones consultadas.

Alemania—El censo verificado en 1890 demuestra que había 121 argentinos, de los cuales 66 eran varones y 55 mujeres.

En virtud del tiempo transcurrido y del crecimiento de las relaciones comerciales, puede calcularse que se ha producido un ligero aumento en esas cifras.

Austria—El imperio austriaco verificó su último censo el 31 de Diciembre de 1890.

En él se ha consignado la población extranjera por nacionalidades hasta aquellas cuyo total de representantes sólo llegaba á quinientos.

Ninguna nación americana figura aisladamente; el conjunto de los americanos que se ha com-

probado existían en el imperio sólo alcanzaba á 2099: el número de argentinos que podrían allí existir no pasará seguramente de una ó dos decenas.

Australia—Se verificó un censo en 1891, del cual resulta que había:

Australia del Oeste 2, Nueva Gales del Sur 14, Nueva Zelandia (no consta), Victoria 11, Qeensland (había 611 americanos del sur, de los cuales quizá algunos argentinos).

Bélgica—Censo de 1890. La única nación americana indicada es Norte América que tenía 559 representantes: es de suponer que sólo existían veinte ó treinta argentinos.

Bolivia—En 1869 resultó que en la República Argentina había 6,200 bolivianos, casi todos residentes en las provincias fronterizas de Salta y Jujuy, y el director del censo argentino consideraba que respecto á las naciones limítrofes podía aceptarse como cálculo aproximativo la compensación.

Creemos que esta apreciación puede mantenerse todavía respecto á Bolivia, pero no con Brasil, Chile y Uruguay, que indudablemente tienen entre nosotros mayor número de sus connacionales que el de argentinos existentes en esos países.

Siendo la población boliviana en la República Argentina de 7,361 personas, podemos calcular en 7,000 los argentinos en Bolivia.

Brasil—La población brasilera en la República Argentina era de 24,725 en época del censo, mientras que sólo alcanzó á 6,000 en 1869. El aumento se explica por los progresos generales de la Argentina, y por la guerra civil que en los últimos años desgarró al país vecino: la población argentina en él, debe pues, ser muy inferior á la brasilera entre nosotros: creemos puede avaluarse aproximadamente en 10,000 personas.

Canadá—En 1894, según nota del cónsul, había 5 argentinos.

Chile—Los censos practicados últimamente demuestran que había en Chile las siguientes cantidades de argentinos en las fechas que se indican:

Años	*Argentinos*
1875	7183
1885	9835

No se conocen aún los detalles del censo levantado el 28 de Noviembre de 1895: pero apreciaciones hechas por personas competentes, revelan haberse producido una disminución de la población argentina en aquella república á consecuencia de las crisis económicas que han hecho bajar los jornales. y también por que la cifra de 1885 se refería á una época en que aún quedaban muchos argentinos de los atraidos por la demanda de brazos causada por la guerra del Pacífico.

Puede suponerse, pues, prudencialmente, que la población argentina en Chile, el año 1895, es algo menor que la de diez años antes y la calculamos en 9,000.

Costa Rica—Segun el censo de 1892 sólo había un argentino.

Dinamarca—Según nota del cónsul argentino, en 1894 había 19.

Estados Unidos—El censo de 1890 no hace constar el número de argentinos, pero por notas procedentes de nuestros cónsules en aquella República se sabe que en 1894 sólo había 24 argentinos matriculados como tales en los diversos consulados.

España—El censo de 1887 da 572 argentinos como residentes en toda España. Habiéndose aumentado mucho el comercio y la navegación entre ambos paises desde aquella fecha, no es aventurado calcular que aquel número se haya duplicado llegando á 1,000.

Francia—El censo de 1890 demuestra que había 367 argentinos establecidos en el departamento del Sena y se podía avaluar en un 30 % más los existentes en el resto de la Francia.

Eran, pues, aproximadamente 477 en aquel año.

Por el tiempo transcurrido y el aumento del comercio y comunicaciones, puede también calcularse que esa cantidad ha crecido, llegando á 600.

Inglaterra—El censo levantado en el Reino Unido en 1891 no especifica el número de argentinos por ser muy pequeño: el de mejicanos era de 246: por documentos de nuestros cónsules se sabe que en 1894 sólo había 112 argentinos conocidos en los tres reinos: actualmente debe haber, pues, muy pocos más.

Italia — El censo de 1881 dió como existentes 354 argentinos.

El enorme incremento en las relaciones comerciales producido desde entonces, justifica la apreciación de que esa cantidad debe haberse triplicado desde 1881 elevándose à 1,000.

Guatemala — En el censo de 1880 se comprobó que no había ningún argentino, En 1894, según nota del cónsul argentino, había 2.

Honduras — El censo de 1892 demuestra que no había argentinos.

Paraguay — El anuario estadístico del Paraguay correspondiente á 1886, presenta la cifra de 4,895 argentinos residentes en aquel país.

Lo extenso de la fronteras y los acontecimientos políticos que han alejado de Corrientes á muchos ciudadanos, hace creer que aquel número debe de haber aumentado, alcanzando á 6,000.

Portugal — Por nota del cónsul se sabe que en 1894 había 7 argentinos.

Suiza — El censo de 1888 dá la cifra de 63 argentinos: actualmente puede suponerse exista un pequeño aumento.

Uruguay — En 1889 se levantó un censo en la ciudad y departamento de Montevideo, del que resultó existían 5,373 argentinos, y en Mayo de 1895 nuestro cónsul general en aquella nación remitió los datos de un nuevo recuento, del que resultaron existir 13,857, siendo 7,652 varones y 6,205 mujeres. La cifra redonda de 14,000 es, pues, aceptable.

Condensando en un solo cuadro todo lo que acabamos de exponer, pueden presentarse las siguientes cifras como cálculo aproximativo de la población argentina que existía en el extranjero en 1895.

PAÍS.	AÑO	ARGENTINOS EXISTENTES	
		SEGÚN LOS DATOS ANTES INDICADOS	CALCULADO EN 1895
Alemania	1890	121	150
Austria	1890	20	20
Australia	1891	27	40
Bélgica	1890	20	30
Bolivia	1895	7,000	7,000
Brasil	1895	10,000	10,000
Canadá	1894	5	5
Chile	1885	9,835	9,000
Costa Rica	1892	1	1
Dinamarca	1894	19	19
Estados Unidos	1894	24	24
España	1887	572	1,000
Francia	1890	477	600
Inglaterra	1894	112	130
Italia	1881	354	1,000
Guatemala	1894	2	2
Paraguay	1886	4,895	6,000
Portugal	1894	7	7
Suiza	1888	63	80
Uruguay	1895	13,857	14,000
Demás países	1895	500	500
TOTAL		47,900	49,608

En 1869 el cálculo de la población argentina en el extranjero hecho inductivamente por el director del censo argentino, sumó 41,000: se vé que el actual, en que se ha utilizado mayor número de datos auténticos arroja un total muy poco más elevado, lo que teniendo en cuenta el tiempo transcurrido demuestra que ambos cómputos deben ser bastante aproximados á la realidad.

Las cifras relativas á Bolivia y Brasil son indudablemente las que deben presentar más diferencia con la verdad, puesto falta una mejor base de cálculo mas aceptable, no conociéndose ningun censo de esos países con indicaciones sobre la población argentina: el empadronamiento del Brasil, hecho en 1872, no tiene especificación de argentinos en el resúmen publicado por Santa Ana Nery, único que conocemos: de Bolivia no tenemos obras que lo digan.

Dados todos estos antecedentes, puede aceptarse como cifra redonda, la de 50,000 argentinos residentes en el extranjero, según lo ha hecho la Comisión Directiva del Censo Nacional.

VI

La población considerada según sus defectos físicos y psíquicos.

Una de las investigaciones importantes practicadas al formar el Censo Nacional, consistió en la relativa al número de personas afectadas de algunos de esos defectos físicos ó psíquicos de carácter permanente, cuya proporción respecto al total de los habitantes constituye cierta desventaja y contribuye al conocimiento del estado sanitario del país.

Esa investigación fué practicada en el Censo de 1869, de manera que haciéndose ahora, podían efectuarse comparaciones del mayor interés.

El estudio de las cifras obtenidas nos demostrará el estado en que á este respecto se encuentra la Argentina, comparada con aquellos países en que se ha practicado análoga investigación.

Enfermos

Se trató de conocer el número de personas que en el dia del censo se encontraban enfermas, considerándose como tales únicamente aquellas que se hallaban en cama, pudiendo por lo tanto calificarse de inaptas para el trabajo, por lo menos, temporalmente.

Aunque el conocimiento de esa cifra no pueda en rigor tomarse como la del estado sanitario del país, basta para dar una idea de él.

Esta investigación se hace por vez primera entre nosotros; y sólo tenemos conocimientos de que se haya practicado en el censo de Australia en 1891.

Conviene recordar que el mes de Mayo, en que se practicó el censo, corresponde en esta parte de la América á la entrada del invierno.

El número de personas que resultaban estar enfermas en cama el 10 de Mayo de 1895 y su proporción respecto á la población total fué el siguiente:

NACIONALIDAD Y SEXO	NÚMERO ABSOLUTO DE ENFERMOS	PROPORCION POR 100,000 HABITANTES
Argentinos — varones	6,429	442
» — mujeres	6,338	423
Extranjeros — varones	2,726	428
» — mujeres	1,359	369
Argentinos — varones y mujeres	12,767	433
Extranjeros — » »	4,085	407
Varones — argentinos y extranjeros	9,155	438
Mujeres — » »	7,697	412
TOTAL GENERAL	16,852	426

Importantes reflexiones se desprenden del estudio de estas cifras.

Se vé que existiendo solamente 426 enfermos en cama por cada 100,000 habitantes debe considerarse al país como uno de los mejores en cuanto á las condiciones de salubridad de su clima.

En los habitantes argentinos se vé que hay 442 varones enfermos y solo 423 mujeres.

Entre los extranjeros el número de enfermos varones—428 por 100,000 y el de mujeres 369—son algo inferiores al de los argentinos lo cual puede explicarse si se tiene en cuenta que entre aquellos los adultos están en una grande proporción, edad en que la vida se encuentra más arraigada, pues la infancia suministra mayor contingente á la mortalidad.

Considerando la población solamente por su sexo, el masculino presenta 438 enfermos y el femenino 412, es decir, que se acentúa el hecho constatado de que la mujer ofrece menor contingente á las enfermedades.

En los censos europeos no hemos encontrado datos relativos al número de enfermos existentes y solamente en los practicados en 1891, en varias provincias de la Australia, se efectuaron investigaciones análogas.

Aunque en absoluto ellas no son rigurosamente comparables á las nuestras, porque se tomaron los datos relativos á todos los enfermos, aunque no estuvieran en cama, condición exigida en el argentino, presentamos en el siguiente cuadro los datos obtenidos que pueden dar una idea del estado respectivo de esos países.

ENFERMOS POR SEXOS PROPORCIÓN POR 100,000 HABITANTES	ARGENTINA *1895*	VICTORIA *1891*	NUEVA GALES DEL SUR *1891*
Varones	438	1377	1066
Mujeres	412	1066	937
Ambos sexos	426	1229	1007

La República Argentina se encuentra en condiciones climatológicas muy semejantes á las de esas provincias de Australia; y no obstante que esas cifras no son rigurosamente comparables, parece desprenderse que el estado sanitario argentino es algo más favorable.

Teniendo en cuenta las provincias argentinas divididas por regiones, resulta que en su población total el número de enfermos por cada 100,000 habitantes era:

I	Territorios Nacionales	340
II	Capital y Provincias Litorales	385
III	Provincias del Centro	402
IV	« Norte	560
V	« Andinas	636
	Total de la República	426

Si hemos de juzgar el estado sanitario del país en un momento dado por los resultados del censo de 1895, tendremos que los territorios nacionales y las provincias del litoral gozan de mejor temperamento para la conservación de la vida y salud del hombre que las otras.

Las provincias andinas son las menos favorecidas, puesto que su proporción de enfermos es doble que la del litoral.

Colocando á las provincias en el órden de su mejor estado sanitario tendremos la siguiente lista.

PROVINCIAS	ENFERMOS POR 100,000 HABITANTES	PROVINCIAS	ENFERMOS POR 100,000 HABITANTES
I. Santa Fé	213	IX. Tucumán	498
II. Buenos Aires	326	X. San Luis	519
III. Entre Ríos	362	XI. Salta	528
IV. Córdoba	378	XII. Capital	546
V. Santiago	393	XIII. Rioja	594
VI. San Juan	415	XIV. Jujuy	901
VII. Catamarca	418	XV. Mendoza	991
VIII. Corrientes	479		

No se incluyen los territorios nacionales porque encontrándose en condiciones de poblamiento excepcionales, sus cifras no son en rigor comparables con las de las provincias.

La de Santa Fé resulta ser la que se encuentra en mejores condiciones, puesto que apenas tiene dos enfermos por cada mil habitantes, siendo seguida por Buenos Aires y Entre Rios.

Jujuy y Mendoza con proporciones superiores á nueve y para esta última casi diez enfermos por cada mil habitantes, ocupan el puesto menos favorable en la República.

En estos cálculos no debe incluirse á la ciudad de Buenos Aires, porque si bien su proporcion de enfermos es una de las más fuertes del país, debe considerarse que á ella acuden muchos de las provincies vecinas buscando la salud por medio de sus grandes establecimientos sanitarios y por la consulta de los médicos especialistas.

Como síntesis de este estudio, puede afirmarse, porque las cifras así lo prueban, que la República Argentina es uno de los países más favorables para la conservación de la salud.

Sordo-Mudos

El número de sordo-mudos revelado por el censo de 1895, y su proporción por cada 100,000 habitantes, fué el que se determina en el cuadro siguiente:

NACIONALIDAD Y SEXO	NÚMERO ABSOLUTO DE SORDO-MUDOS	PROPORCION POR 100,000 HABITANTES
Argentinos — varones	2,623	180
» — mujeres	2,466	165
Extranjeros — varones	347	55
» — mujeres	191	52
Argentinos — varones y mujeres	5,089	173
Extranjeros — » »	538	54
Varones — argentinos y extranjeros	2,970	142
Mujeres — » »	2,657	142
TOTAL GENERAL	5,627	142

Se vé que el número de sodo-mudos alcanza á 142 por cada 100,000 habitantes de la población total, siendo la proporción un poco más fuerte en el sexo masculino y que en la extranjera es apenas de una tercera parte respecto al total.

Esta diferencia puede explicarse por el hecho de que los extranjeros al entrar al país son en su mayor parte adultos y sanos, no pudiendo por consecuencia ofrecer tan alta proporción de enfermedades ó defectos de carácter permanente como el resto de la población.

Comparados los datos de los dos últimos censos argentinos puede presentarse el siguiente cuadro que los condensa:

Número absoluto de sordo-mudos existente en la República Argentina según los censos de 1895 y 1869, su proporción por cada 100,000 habitantes y su aumento ó disminución relativa durante los últimos 25 años.

PROVINCIAS	1895		1869		AUMENTO + Ó DISMINUCION — EN 1895	
	ABSOLUTO	PROPORCION POR 100,000 HABITANTES	ABSOLUTO	PROPORCION POR 100,000 HABITANTES	ABSOLUTO	PROPORCION POR 100,000 HABITANTES
1	2	3	4	5	6	7
ESTE Ó LITORAL						
1 Capital	359	54	222	118	+ 137	— 64
2 Buenos Aires	517	56	522	169	— 5	— 113
3 Santa Fé	158	40	152	170	+ 6	— 130
4 Entre Rios	176	60	214	159	— 38	— 99
5 Corrientes	274	114	237	183	+ 37	— 69
TOTAL I	1,484	59	1,347	158	+ 157	— 99
CENTRO						
6 Córdoba	343	98	626	297	— 283	— 199
7 San Luis	124	152	269	504	— 145	— 352
8 Santiago	215	133	221	166	— 6	— 33
TOTAL II	682	115	1,116	293	— 434	— 178
OESTE Ó ANDINAS						
9 Mendoza	795	684	864	1,321	— 69	— 637
10 San Juan	62	73	210	348	— 148	— 175
11 Rioja	253	364	337	691	— 84	— 327
12 Catamarca	335	372	283	354	+ 52	+ 8
TOTAL III	1,445	491	1,694	676	— 249	— 275
NORTE						
13 Tucuman	469	217	535	491	— 66	— 274
14 Salta	908	769	1,145	1,287	— 237	— 518
15 Jujuy	577	1,160	786	1,946	— 209	— 786
TOTAL IV	1,954	510	2,466	1,035	— 512	— 525
TERRITORIOS						
NORTE						
16 Misiones	16	48	—	—	+ 16	—
17 Formosa	8	166	—	—	+ 8	—
18 Chaco	4	38	3	—	+ 1	
CENTRO						
19 La Pampa	14	54	—	—	+ 14	
OESTE						
20 Neuquén	8	55	—	—	+ 8	—
SUD						
21 Rio Negro	10	108	—	—	+ 10	—
22 Chubut	1	—	—	—	+ 1	—
23 Santa Cruz	1	—	—	—	+ 1	—
24 Tierra del Fuego	—	—	—	—	—	—
TOTAL V	62	60	3	—	+ 57	—
RESÚMEN						
I Este ó Litoral	1,484	59	1,347	158	+ 137	— 99
II Centro	682	115	1,116	293	— 434	— 178
III Oeste ó Andinas	1,445	491	1,694	676	— 249	— 175
IV Norte	1,954	510	2,466	1,035	— 512	— 525
V Territorios	62	60	3	—	+ 57	—
TOTAL GENERAL	5,627	142	6,626	380	— 999	— 238

En los veinticinco años transcurridos entre los dos censos, el número de sordo-mudos ha disminuido en 999, resultado que debe considerarse en si mismo, como satisfactorio.

Pero si se tiene en cuenta no solamente el número absoluto, sino el de habitantes, como éste ha crecido con una rapidez mucho mayor que el de los afectados por aquella enfermedad, resulta que la disminución es mucho más pronunciada todavía.

en 1869, por cada cien mil habitantes había sordo-mudos	380
en 1895 eran	142
resulta una mejora relativa de	238

es decir, que actualmente el número de sordo-mudos es mucho menor de la mitad que el existente hace un cuarto de siglo.

Los hombres especialistas en las ciencias médicas, los higienistas, tienen una importante materia para estudio en los resultados que acabamos de constatar.

Es posible, y aun probable, que la mejora en las condiciones higiénicas de la vida que se ha producido en la República Argentina en ese último período, haya tenido una influencia decisiva en la disminución de los sordo-mudos.

Desde luego, podemos señalar como una de las causas probables de esa disminución, el aumento de la población extranjera y su influencia en el de la nacional: en efecto, el inmigrante, es por lo general adulto, sano, y vigorosamente constituido, los enfermos y débiles no emigran, porque no se consideran con fuerzas suficientes para la nueva lucha por la vida que es consecuencia directa del abandono de la patria.

Una prueba de ello es que el número de los afectados es tanto menor, cuanto mayor es la población extranjera en la provincia de que se trate.

El litoral, que tiene la población extranjera más numerosa, es tambien la región del país en que hay menor número de sordo-mudos; por el contrario, á medida de que el número relativo de extranjeros disminuye, el aqnellos aumenta.

Así lo revelan las siguientes cifras:

REGIONES	NÚMERO DE EXTRANJEROS POR CADA 1,000 HABITANTES	NÚMERO DE SORDO-MUDOS POR CADA 100,000 HABITANTES
I — Provincias del Litoral	351	59
II — » del Centro	67	115
III — » del Oeste ó Andinas	64	401
IV — » del Norte	52	510

La región Andina y la del Norte, son las más flageladas por la afección de que hablamos; en cuanto al litoral, se encuentra en condiciones tan satisfactorias que es comparable á las mejores del globo.

Las cuatro provincias más favorecidas por su corta proporción de sordo-mudos eran:

PROVINCIAS	Sordo-mudos por 100,000 habitantes
Santa Fé	40
Capital	54
Buenos Aires	56
Entre Ríos	60

Las cuatro que se encontraban en peores condiciones eran:

PROVINCIAS	Sordo-mudos por 100,000 habitantes
Jujuy	1160
Salta	769
Mendoza	684
Catamarca	372

Es consolador, sin embargo, el hacer constar que en los últimos veinte y cinco años ha disminuido en todas las provincias el número de esos afectados, siendo la mejora más importante en aquellas que se encontraban más duramente heridas.

La disminución habida en esas provincias, fué la siguiente:

PROVINCIAS	Disminución del número de sordo-mudos por 100,000 habitantes
Jujuy	805
Mendoza	645
Salta	517
San Luis	356
Rioja	323

Una sola excepción se ha presentado en toda la República, la provincia de Catamarca ha aumentado en 19 el número de sus sordo-mudos: la proporción que era de 353 por cada 100,000 habitantes en 1869, subió á 372 en 1895,

Creo que la constatación de este hecho debiera dar orígen á una séria investigación, no sólo para aclarar las causas del mal, sinó muy especialmente para tratar de remediarlo en cuanto ésto dependa de la voluntad y fuerza del hombre.

Conocidos estos hechos por lo que respecta á nuestro país, es conveniente efectuar algunas comparaciones internacionales que nos indiquen cuál es el puesto que á este respecto nos corresponde en la humanidad.

¿Cuál es la proporción de sordo-mudos en los diversos países, con relación á la República Argentina?

Esta importante investígación, puede hacerse comparando los resultados de los censos existentes.

El siguiente cuadro, que tomamos de las últimas publicaciones estadísticas que conocemos, nos dá el

Número de sordo-mudos por cada 100,000 habitantes.

PAÍSES	AÑO	SORDO-MUDOS	PAÍSES	AÑO	SORDO-MUDOS
Suiza	1870	245	Grecia	—	65
Granada (Indias Orientales)	—	165	Escocia	—	62
Argentina	1895	142	Dinamarca	1870	62
Austria Cisleitana	1890	129	Francia	1876	57
Hungría	1880	126	Inglaterra	1891	57
Suecia	1870	102	Italia	1881	54
Prusia	1880	102	España	1877	46
Finlandia	1880	102	Bélgica	1856	44
Irlanda	1891	94	Queensland (Australia)	1891	39
Honduras	1887	93	Australia	1891	38
Alemania (sin Prusia)	1888	93	Tasmania	1891	37
Guatemala	1893	88	Cabo de Buena Esperanza	1891	37
Noruega	1875	86	Australasia	1891	36
Canadá	1871	80	Nueva Gales del Sud	1891	35
Portugal	1878	74	Holanda	1869	33
Australia del Sud	1891	73	Victoria	1891	32
Estados Unidos	1880	67	Nueva Zelandia	1891	26
Chile	1885	67			

La proporción de sordo-mudos en la República Argentina se vé que es, todavía, una de las mas fuertes que existen, siendo solamente sobrepasada por la de Suiza, y muy semejante á la de Austria y Hungría.

El mejoramiento producido en el último cuarto de siglo hace esperar que continúe en adelante hasta que la proporción se ponga al nivel de la que existe en los países más favorecidos.

IDIOTISMO

El siguiente cuadro indica el número de personas afectadas de la incapacidad intelectual que se sintetiza con el nombre de idiotismo. Los censos emplean términos diferentes: idiotismo, cretinismo, imbecilidad, opas, que para los efectos censales se consideran sinónimos.

NACIONALIDAD Y SEXO	NÚMERO ABSOLUTO DE IDIOTAS	PROPORCION POR 100,000 HABITANTES
Argentinos — varones	1,196	82
» — mujeres	976	65
Extranjeros — varones	196	31
» — mujeres	152	41
Argentinos — varones y mujeres	2,172	73
Extranjeros — » »	348	34
Varones — argentinos y extranjeros	1,392	67
Mujeres — » »	1,128	60
TOTAL GENERAL	2,520	64

El número total de afectados de idiotismo revelado por el censo siendo de 2,520 arroja una proporción de 64 por cada 100,000 habitantes, lo que veremos es una de las más bajas que existen entre los países cuyos datos son conocidos.

Entre los argentinos es muy poco más fuerte en los varones; y respecto á los extranjeros acontece lo contrario, aunque también con diferencias cortas.

En el total de la población argentina la proporción es doble que en el de la extranjera, lo que se explica por el hecho de que la casi totalidad de la inmigración se produce en personas sanas y de robusta complexión.

Considerando la totalidad de los habitantes divididos por sexos vemos que el número relativo es un poco más fuerte en el masculino.

La comparación entre los datos obtenidos por los dos últimos censos argentinos forma el siguiente cuadro:

Número absoluto de idiotas existentes en la República Argentina según los censos de 1895 y 1869: su proporción por cada 100,000 habitantes y su aumento ó disminución durante los últimos 25 años.

PROVINCIAS	1869		1895		AUMENTO + Ó DISMINUCION — EN 1895	
	ABSOLUTO	PROPORCION POR 100,000 HABITANTES	ABSOLUTO	PROPORCION POR 100,000 HABITANTES	ABSOLUTO	POR 100,000 HABITANTES
1	2	3	4	5	6	7
ESTE Ó LITORAL						
1 Capital	120	64	247	37	+ 127	— 27
2 Buenos Aires	429	139	393	43	— 36	— 96
3 Santa Fé	80	90	109	27	+ 29	— 63
4 Entre Rios	186	138	164	56	— 22	— 82
5 Corrientes	325	252	135	56	— 190	— 196
TOTAL I	1,140	135	1,048	42	— 92	— 93
CENTRO						
6 Córdoba	373	177	195	55	— 178	— 122
7 San Luis	171	321	59	72	— 112	— 249
8 Santiago del Estero	107	80	84	52	— 23	— 28
TOTAL II	651	164	338	57	— 313	— 107
OESTE Ó ANDINAS						
9 Mendoza	332	508	222	191	— 110	— 317
10 San Juan	139	230	65	77	— 74	— 153
11 Rioja	156	320	17	96	— 139	— 224
12 Catamarca	247	309	109	120	— 138	— 189
TOTAL III	874	343	463	129	— 411	— 214
NORTE						
13 Tucumán	402	369	195	90	— 207	— 279
14 Salta	811	912	282	230	— 529	— 673
15 Jujuy	845	854	144	288	— 201	— 566
TOTAL IV	1,558	654	621	162	— 937	— 492
TERRITORIOS						
NORTE						
16 Misiones	—	—	24	72	—	—
17 Formosa	—	—	3	—	—	—
18 Chaco	—	—	7	67	—	—
CENTRO						
19 La Pampa	—	—	6	23	—	—
OESTE						
20 Neuquén	—	—	1	—	—	—
SUD						
21 Rio Negro	—	—	7	75	—	—
22 Chubut	—	—	2	—	—	—
23 Santa Cruz	—	—	—	—	—	—
24 Tierra del Fuego	—	—	—	—	—	—
TOTAL V	—	—	50	48	—	—
RESÚMEN						
I Este ó Litoral	1,140	135	1,048	42	— 92	— 93
II Centro	651	164	338	57	— 313	— 107
III Oeste ó Andinas	874	343	463	129	— 411	— 214
IV Norte	1,558	654	621	162	— 937	— 492
V Territorios	—	—	50	48	+ 50	—
TOTAL GENERAL	4,223	243	2,520	64	— 1,703	— 179

En el cuarto de siglo transcurrido desde el primer censo, el número de idiotas ha diminuido en 1,703 lo que demuestra una mejora muy importante en las cifras absolutas.

Considerando las relativas se advierte que el mejoramiento es aun mayor, puesto que, siendo en 1869 el número de idiotas de 243 por cada 100.000 habitantes ha bajado á 64 ó sea 179 menos

La proporción en la actualidad es pues tres veces menor.

Colocando las regiones del país por su órden creciente de afectados ocupan la siguiente posición:

REGIONES	IDIOTAS POR CADA 100,000 HABITANTES	
	1895	1869
I. Este ó Litoral	42	134
II. Territorios	48	—
III. Centro	57	164
IV. Oeste ó Andinas	129	344
V. Norte	162	654
TOTAL	64	243

La diferencia es muy grande y favorable para las provincias y territorios litorales; se vé que no obstante la mejora producida en las del Oeste y del Norte, continúan siendo las mas flajeladas por ese mal.

En cambio las del litoral, y especialmente Santa Fé y Buenos Aires, se encuentran en condiciones tan buenas como las mejores regiones de todo el globo.

La comparación por provincias entre las que se encuentran en condiciones menos favorables nos presenta los datos siguientes en las dos épocas.

PROVINCIAS	IDIOTAS POR CADA 100,000 HABITANTES		
	1895	1869	DISMINUCIÓN
Salta	239	911	672
Jujuy	288	854	566
Mendoza	191	507	316
Tucumán	90	369	279
Rioja	96	320	224
San Luis	72	320	248
Corrientes	56	251	195
San Juan	77	230	153

Consideramos muy importante el estudio de las cifras que anteceden; se vé que la mejora ha sido más intensa precisamente en las provincias que más la necesitaban; siendo el órden del mejoramiento el mismo que la intensidad del mal según los datos de 1869.

Es de suponerse que han concurrido para ese mejoramiento, entre diversos factores, los adelantos higiénicos de la civilización moderna llevados al interior por las líneas férreas construidas todas con posterioridad al primer censo nacional,

Las provincias más favorecidas resultan ser las siguientes:

PROVINCIAS	IDIOTAS POR CADA 100,000 HABITANTES		
	1895	1869	DISMIMUCION
Santa Fé	27	89	62
Capital	37	66	29
Buenos Aires	43	135	92
Córdoba	55	177	122
Entre Ríos	56	138	82

Como en la mayor parte de los datos demográficos y sociológicos, las provincias de Santa Fé y Buenos Aires resultan encontrarse en mejores condiciones que las otras

Comparaciones Internacionales

Es bastante difícil hacer una comparación suficientemente exacta sobre los datos relativos al desarrollo del idiotismo en las diversas naciones, porque en sus censos varias de ellas no verifican esa investigación y en otras á consecuencia de que las cifras se presentan reunidas con las correspondientes á los alienados.

A más la constatación de esta clase de enfermedades es siempre originariamente incierta, de modo que los resultados deben considerarse solamente como aproximativos.

Conocidos estos antecedentes podemos presentar las siguientes comparaciones tomadas de las diversas obras que hemos podido consultar, entre las que debemos citar especialmente los censos de Australia verificados en 1891 y el de Italia de 1881 publicado en 1885.

PAÍSES	AÑO	NUMERO DE IDIOTAS POR CADA 100,000 HABITANTES
Hungría	1880	200
Honduras	1887	180
Estados Unidos	1880	153
Portugal	1878	151
Gran Bretaña é Irlanda	1871	129
Francia	1876	120
Dinamarca	1870	83
Italia	1881	69
Austria (propia)	1890	66
Argentina	1895	64
España	1887	54
Bélgica	1856	50
Australia (Victoria)	1891	31
» (Nueva Gales del Sud)	1891	25
Guatemala	1893	20

En esta enumeración en que se encuentran los datos de varios países que han hecho la investigación relativa, se vé que la República Argentina con una proporcion menor que muchos de ellos, ocupa una de las posiciones más favorables á ese respecto.

ALIENADOS

El número de alienados existentes en la República según el censo de 1895 y su proporción con la población, es el que se demuestra en el cuadro que sigue:

NACIONALIDAD Y SEXO	NÚMERO ABSOLUTO DE ALIENADOS	PROPORCION POR 100,000 HABITANTES
Argentinos — varones	833	57
» — mujeres	878	58
Extranjeros — varones	587	92
» — mujeres	349	94
Argentinos — varones y mujeres	1,711	58
Extranjeros — » »	936	93
Varones — argentinos y extranjeros	1,420	68
Mujeres — » »	1,227	65
TOTAL GENERAL	2,647	67

La proporción de alienados por sexos, teniendo en cuenta como en todos estos cálculos, el número respectivo de habitantes, resulta ser igual para ambos, pues la diferencia de dos ó tres en cada 100,000 puede considerarse como inapreciable.

Es muy notable el hecho de que la proporción de alienados extranjeros sea casi el doble que la de los argentinos.

Quizá tenga en ésto una parte importante el alcoholismo mucho más desarrollado en la población extranjera que en la argentina y también la mayor preocupación en la lucha por la vida que lo afecta más intensamente que al nativo.

La comparación por provincias entre el número de alienados existentes en la época de los dos últimos censos se establece por las siguientes cifras:

Número absoluto de alienados existentes en la República Argentina segun los censos de 1895 y 1869: su proporción por cada 100,000 habitantes y su aumento ó disminución durante los últimos 25 años

PROVINCIAS	1895	PROPORCIÓN POR 100,000 HABITANTES	1869	PROPORCION POR 100.000 HABITANTES	DIFERENCIA EN MENOS
1	2	3	4	5	6
ESTE Ó LITORAL					
1 Capital	1,102	166	488	261	95
2 Buenos Aires	469	51	496	161	110
3 Santa Fé	56	14	117	131	117
4 Entre Rios	141	48	233	173	125
5 Corrientes	122	51	228	176	125
TOTAL I	1,890	75	1,562	184	109
CENTRO					
6 Córdoba	217	62	568	269	207
7 San Luis	44	54	248	465	411
8 Santiago del Estero	65	40	154	115	75
TOTAL II	326	55	970	244	189
OESTE Ó ANDINAS					
9 Mendoza	82	71	330	504	433
10 San Juan	42	50	106	175	125
11 Rioja	46	66	262	587	471
12 Catamarca	85	94	129	161	67
TOTAL III	255	71	827	325	254
NORTE					
13 Tucumán	63	29	247	226	197
14 Salta	53	45	194	516	471
15 Jujuy	30	60	203	492	432
TOTAL IV	146	38	644	270	232
TERRITORIOS					
NORTE					
16 Misiones	13	39	—	—	—
17 Formosa	1	—	—	—	—
18 Chaco	1	—	—	—	—
CENTRO					
19 La Pampa	5	19	—	—	—
OESTE					
20 Neuquén	3	—	—	—	—
SUD					
21 Rio Negro	6	65	—	—	—
22 Chubut	1	—	—	—	—
23 Santa Cruz	—	—	—	—	—
24 Tierra del Fuego	—	—	—	—	—
TOTAL V	30	29	—	—	—
RESÚMEN					
I Este ó Litoral	1,890	75	1,562	184	109
II Centro	326	55	970	244	189
III Oeste ó Andinas	255	71	827	325	254
IV Norte	146	38	644	270	232
V Territorios	30	29	—	—	—
TOTAL GENERAL	2,647	67	4,003	230	163

Siendo de 4,003 el número de alienados que existian en 1869 vemos que ha disminuido á 2,647 y que la proporción de 230 por cada 100,000 habitantes ha quedado reducida á 67.

La mejora debe considerarse como muy notable, puesto que la proporción actual es menos de la tercera parte de la que existía hace un cuarto de siglo.

La comparación por regiones nos dá la siguiente cifra, en que las colocamos por órden creciente de alienados.

REGIONES	ALIENADOS POR CADA 100,000 HABITANTES	
	1895	1869
I. Territorios	29	—
II. Norte	38	270
III. Centro	55	244
IV. Oeste ó Andinas	71	325
V. Este ó Litoral.	75	184

A la inversa de lo que acontece respecto al idiotismo y á la sordo-mudez, los alienados son más numerosos en las regiones del Litoral y del Oeste que en las del Norte y Centro.

Colocadas las provincias en el órden decreciente de su proporción de alienados se forma el siguiente cuadro.

PROVINCIAS	ALIENADOS POR CADA 100,000 HABITANTES		
	1895	1869	DIFERENCIA
Capital	166	261	95
Catamarca	94	161	67
Mendoza	71	504	433
Rioja	66	537	471
Córdoba	62	269	207
Jujuy	60	492	432
San Luis	54	465	411
Buenos Aires	51	161	110
Corrientes	51	176	125
San Juan	50	175	125
Entre Ríos.	48	173	125
Salta	45	516	471
Santiago	40	115	75
Tucumán	29	226	197
Santa Fé	14	131	117

La fuerte proporción de la Capital se explica por la existencia de los grandes establecimientos para el tratamiento y curación de los alienados que son los únicos del país y por consecuencía contienen la mayor parte de los enfermos sométidos á un verdadero sistema curativo.

Comparaciones Internacionales

En muchas naciones la investigación relativa á los alienados se practica incluyendo en sus cifras las de los demás seres afectados de defectos psíquicos, comprendiendo así, el idiotismo, cretinismo, etc., de manera que sólo hemos podido obtener datos de los países que se indica en el cuadro siguiente:

PAÍSES	AÑO	NÚMERO DE ALIENADOS POR CADA 100,000 HABITANTES
Honduras	1887	24
Guatemala	1893	57
Argentina	1895	67
Francia	1876	122
Austria	1890	151
Río Janeiro (ciudad)	1872	210
Australia del Oeste	1891	273
Australia (Nueva Gales del Sud)	1891	278
Australia del Sud	1891	292
Tasmania	1891	293
Nueva Zelandia	1891	308
Australia (Victoria)	1891	330
Inglaterra y Gales	1891	335

Como se vé, entre esos países la República Argentina ocupa uno de los puestos más favorables, pues su número relativo de alienados es menor que en la mayor parte de ellos; así Francia y Austria tienen doble cantidad de enfermos y la Inglaterra y Pais de Gales se encuentran con una proporción de alienados cinco veces mayor que entre nosotros.

Creemos conveniente presentar un cuadro en que conste el número relativo de atacados de fermedades psiquicas comprendiendo en una sola cifra el total de alienados, idiotas, etc.; para hacer más comparable entre sí los datos de los diversos países, es el siguiente:

PAÍSES	AÑO	NUMERO DE ALIENADOS, CRETINOS, IDIOTAS, ETC. POR CADA 100,000 HABITANTES
Irlanda	1891	450
Australia (Victoria)	1891	361
Alemania	1880	339
Estados Unidos	1880	337
Escocia	1881	311
Nueva Gales del Sud	1891	303
Francia	1881	251
Austria	1890	217
Suecia y Noruega	1885	206
Dinamarca	1885	206
Honduras	1887	204
Canadá	1881	169
Italia	1871	165
Argentina	1895	131
Chile	1885	125
Rusia	1871	111
Suiza	1880	109
Bélgica	1886	101
Honduras	1886	101
Guatemala	1893	77
España y Portugal	1879	61

Tanto en el conjunto de alienados é idiotas como en la separación de esas enfermedades, resulta que la República Argentina se encuentra en condiciones muy favorables, puesto que la mayor parte de las naciones que presentan cifras censales dignas de crédito tienen mayor número de afectados.

CIEGOS

El censo de 1895 constató la existencia del siguiente número absoluto y relativo de ciegos.

NACIONALIDAD Y SEXO	NUMERO ABSOLUTO DE CIEGOS	PROPORCION POR 100,000 HABITANTES
Argentinos — varones	1,470	101
» — mujeres	1,599	107
Extranjeros — varones	278	44
» — mujeres	179	48
Argentinos — varones y mujeres	3,069	104
Extranjeros — » »	457	45
Varones — argentinos y extranjeros	1,748	84
Mujeres — » »	1,778	95
TOTAL GENERAL	3,526	89

Siendo de 3,526 el número absoluto de ciegos que existían en la República Argentina en 1895, su proporción resulta de 89 por cada 100,000 habitantes.

Ella es algo menor para los varones (84) que para las mujeres (95),

Entre los argentinos y extranjeros la diferencia es muy notable en favor de los segundos, cuya proporción es sólo de 45 contra 104.

Hemos dicho ya, tanto respecto á éste como á otros defectos físicos, que la menor proporción en los extranjeros se explica por que han llegado al país en su mayor parte adultos y sanos.

Colocando las regiones del país según el órden creciente de su proporción de ciegos ocupan las siguientes posiciones:

REGIONES	NUMERO DE CIEGOS POR CADA 100,000 HABITANTES
I. Este ó Litoral	53
II. Territorios	56
III. Centro	140
IV. Norte	161
V. Oeste ó Andinas	187
TOTAL	89

Las regiones del Litoral y Centro resultan siempre las más favorecidas mientras que la Norte y Andinas tienen mayor número de ciegos.

El siguiente cuadro demuestra el número de ciegos absoluto y relativo que existía en la República en la época de los dos últimos censos.

Número absoluto de ciegos existentes en la República Argentina según los censos de 1865 y 1869, su proporción por cada 100,000 habitantes y su aumento ó disminución durante los últimos 25 años.

PROVINCIAS	1869		1895		AUMENTO + Ó DISMINUCION — EN 1895	
	ABSOLUTO	PROPORCIÓN POR 100,000 HABITANTES	ABSOLUTO	PROPORCION POR 100,000 HABITANTES	ABSOLUTO	POR 100,000 HABITANTES
1	2	3	4	5	6	7
ESTE Ó LITORAL						
1 Capital	190	101	365	55	+ 175	— 46
2 Buenos Aires	432	140	423	46	— 9	— 94
3 Santa Fé	122	137	143	36	+ 21	— 101
4 Entre-Rios	213	158	213	76	—	— 82
5 Corrientes	209	162	201	84	— 8	— 78
TOTAL I	1,166	138	1,345	58	+ 179	— 85
CENTRO						
6 Córdoba	449	218	371	106	— 78	— 107
7 San Luis	153	287	98	120	— 55	— 167
8 Santiago del Estero	314	236	364	225	+ 50	— 11
TOTAL II	916	231	833	140	— 83	— 91
OESTE Ó ANDINAS						
9 Mendoza	127	194	177	152	+ 50	— 42
10 San Juan	136	225	132	157	— 4	— 68
11 Rioja	200	410	126	181	— 74	— 229
12 Catamarca	262	328	237	263	— 25	— 65
TOTAL III	725	285	672	187	— 53	— 98
NORTE						
13 Tucumán	270	256	290	138	+ 20	— 118
14 Salta	264	274	215	182	— 49	— 92
15 Jujuy	170	448	194	209	— 75	— 234
TOTAL IV	722	303	618	161	— 104	— 142
TERRITORIOS						
NORTE						
16 Misiones	—	—	25	—	25	
17 Formosa	—	—	3	—	8	
18 Chaco	—	—	3	—	3	
CEMTRO						
19 La Pampa	—	—	19	—	19	
OESTE						
20 Neuquén	—	—	1	—	1	
SUD						
21 Rio Negro	—	—	3	—	3	
22 Chubut	—	—	4	—	4	
23 Santa Cruz	—	—	—	—	—	
24 Tierra del Fuego	—	—	—	—	—	
TOTAL	—	—	58	—	58	
RESUMEN						
I Este ó Litoral	1,166	138	1,345	58	+ 179	— 85
II Centro	916	231	833	140	— 83	— 91
III Oeste ó Andinas	725	285	672	187	— 53	— 98
IV Norte	722	303	618	161	— 104	— 142
V Territorios	—	—	58	56	58	—
TOTAL GENERAL	3,529	203	3,526	89	— 3	— 114

Existiendo 3,529 ciegos en 1869 que formaban el 203 por cada 100,000 habitantes en 1895 el número absoluto ha disminuido en 3, puesto que sólo habían 3,526 y el relativo ha quedado disminuido á 89, produciéndose una mejora muy importante equivalente al 114.

Colocadas las provincias por su órden creciente en número relativo de ciegos en 1895 y comparadas con 1869 se produce el siguiente cuadro:

PROVINCIAS	NUMERO RELATIVO DE CIEGOS POR CADA 100,000 HABITANTES		
	1895	1869	DISMINUCION EN 1895
Santa Fé	36	137	101
Buenos Aires	46	140	94
Capital	55	101	46
Entre Ríos	76	158	82
Corrientes	84	162	78
Córdoba	106	213	107
San Luis	120	287	167
Tucumán	138	256	118
Mendoza	152	194	42
San Juan	157	225	68
Rioja	181	410	229
Salta	182	274	92
Jujuy	209	443	234
Santiago	225	236	11
Catamarca	263	328	65

En todas las provincias se ha producido una mejora notable en el último cuarto de siglo, siendo ella exepcional en San Luis, Rioja y Jujuy donde de 300 ó 400 ciegos por 100,000 habitantes se ha disminuido á la mitad.

Santa Fé, Buenos Aires y Entre Ríos, son las provincias más favorecidas por su corto número de ciegos, mientras que Jujuy, Santiago y Catamarca tienen una proporción cinco ó seis veces mayor.

Comparaciones Internacionales

El siguiente cuadro tomado de los últimos censos demuestra el número de ciegos por cada 100,000 habitantes existentes en los países que se indica.

Aunque algunos de esos datos corresponden á fechas algo atrasadas, debe tenerse presente que ó no existen otros más modernos por haberse prescindido del dato en los nuevos censos, ó están en obras que nos ha sido imposible consultar.

	PAÍSES	AÑO	NUMERO DE CIEGOS POR CADA 100,000 HABITANTES		PAÍSES	AÑO	NUMERO DE CIEGOS POR CADA 100,000 HABITANTES
1	Portugal	1878	219	20	Prusia	1880	83
2	Finlandia	1880	211	21	Austria	1890	81
3	Guatemala	1893	210	22	Bélgica	1856	81
4	Rio Janeiro (ciudad)	1890	160	23	Suecia	1870	81
5	España	1877	148	24	Inglaterra y Gales	1891	81
6	Honduras	1887	136	25	Alemania (sin Prusia)	—	79
7	Noruega	1875	136	26	Dinamarca	1870	79
8	Hungría	1880	128	27	Francia	1876	77
9	Chile	1895	120	28	Italia	1881	76
10	Irlanda	1891	114	29	Suiza	1870	76
11	Tasmania	1891	112	30	Australia	1891	74
12	Granada (Indias Occidentales)	1891	109	31	Australasia	1891	70
13	Australia del Oeste	1891	109	32	Nueva Gales del Sur	1891	66
14	Cabo de Buena Esperanza	1891	107	33	Canadá	1871	62
15	Estados Unidos	1880	97	34	Queensland	1891	51
16	Grecia	—	90	35	Holanda	1869	45
17	Argentina	1895	89	36	Nueva Zelandia	1891	44
18	Victoria	1891	87	37	Ceylán	1891	34
19	Australia del Sud	1891	87				

En esa lista de 37 países la Argentina ocupa justamente el término medio, habiendo 16 que tienen más elevada proporción de ciegos y 20 que la tienen menor; entre éstos últimos se encuentra la mayor parte de las naciones Europeas y entre las primeras las cuatro naciones Sud Americanas, Guatemala, Honduras, Chile y Estados Unidos, únicas de que sabemos existan datos fehacientes.

La Argentina, que en el último cuarto de siglo ha disminuido en dos terceras partes la proporción de ciegos que existían en su territorio; se encuentra pues en condiciones muy favorables, aunque es posible que mejore aún màs colocándose en una posición semejante á la de las naciones más favorecidas.

El término medio de ciegos por cada 100,000 habitantes en el conjunto de los países indicados resulta ser de 108; tal es el estado, que podemos llamar actual del mundo, á ese respecto, siendo de suponer que en el futuro ese término medio disminuya como consecuencia de los progresos generales de la civilización y del arte de curar.

El coto ó papera

En algunas provincias, especialmente en las del Norte y Andinas, ha existido desde época remota la afección consistente, según parece, en la hipertrofia de la glandula tiróides que se conoce vulgarmente con el nombre de coto (voz que no aparece en el diccionario castellano) y que se denomina también bócio ó papera.

Esta afección suele localizarse en algunos parages en los que una parte muy numerosa de sus habitantes sufren de ella, habiendo llegado ciertos casos á afectar hasta el ocho por ciento de la población total, como acontecía en la provincia de Mendoza en el departamento de San Vicente el año 1869.

En muchos casos el bócio se encuentra complicado con otras afecciones, como el idiotismo.

Cuando se practicó el primer censo nacional, su dirección creyó conveniente incluir el bocio entre los defectos físicos cuya investigación debía practicarse.

Verificada aquella operación y obtenido el número de afectados que existían en cada una de las provincias, era notoria la conveniencia que existia para incluir igual investigación en el censo de 1895 á objeto de conocer el estado del país á ese respecto.

Practicada la operación censal se obtuvieron los siguientes resultados:

NACIONALIDAD Y SEXO	NUMERO ABSOLUTO DE PERSONAS CON BOCIO Ó COTO	PROPORCION POR 100,000 HABITANTES
Argentinos — varones	1,823	125
» — mujeres	4,067	272
Extranjeros — varones	264	42
» — mujeres	305	82
Argentinos — varones y mujeres	5,890	199
Extranjeros — » »	569	57
Varones — argentinos y extranjeros	2,087	100
Mujeres — » »	4,372	234
TOTAL GENERAL	6,459	163

Siendo de 163 por cada 100,000 habitantes el total de los afectados de bocio, vemos que en la población argentina la proporción es de 199 dividida desigualmente, puesto que el sexo femenino se encuentra doblemente afectado con 272 contra 125.

En los extranjeros la proporción de las mujeres es también doble que entre los hombres: 82 contra 42.

Considerando el total de las poblaciones argentina y extranjera, vemos que la primera con 199 se encuentra afectada con una intensidad cuatro veces mayor que la extranjera, que sólo tiene 54

Resalta pues á primera vista que esta afección está doblemente desarrollada en el sexo femenino; en cuanto á la mayor inmunidad aparente del elemento extranjero, debemos repetir lo que anteriormente hemos dicho con respecto á otras afecciones: la inmigración se produce en su mayor parte de elemento masculino que llega al pais en buenas condiciones de salud sin las afecciones que son más comunes cuando se tiene en cuenta la población de ambos sexos y de todas edades.

Considerando el número absoluto y relativo de afectados de bocio según provincias, se forma el siguiente cuadro en que están colocadas por orden creciente.

PROVINCIAS	NUMERO DE PERSONAS AFECTADAS CON BOCIO	
	ABSOLUTO	POR 100,000 HABITANTES
1 Capital	74	11
2 Santa Fé	82	21
3 Buenos Aires	194	21
4 Córdoba	85	24
5 San Juan	26	31
6 Entre Rios	114	39
7 Santiago del Estero	72	44
8 Corrientes	105	44
9 San Luis	152	187
10 Tucumán	456	211
11 Rioja	322	463
12 Salta	1,160	538
13 Catamarca	786	872
14 Jujuy	570	1,147
15 Mendoza	2,125	1,829

Las provincias del litoral y del centro pueden considerarse casi inmunes relativamente á esta afección, en cambio las de Salta, Catamarca, Jujuy, Mendoza, son el foco en que se concentra el mal con mayor intensidad.

Dentro de esas mismas provincias, si se estudian sus diversas regiones, se encuentran departamentos en que el número de afectados asume proporciones enormes.

Comparando los números absolutos y relativos obtenídos según los últimos censos se forma el siguiente cuadro:

Número absoluto de afectados con bocio ó coto existentes en la República Argentina según los censos de 1895 y 1869, su proporción por cada 100,000 habitantes y su aumento ó disminución durante los últimos 25 años.

PROVINCIAS	1869		1895		AUMENTO + Ó DISMINUCION — EN 1895	
	ABSOLUTO	PROPORCIÓN POR 100,000 HABITANTES	ABSOLUTO	PROPORCIÓN POR 100,000 HABITANTES	ABSOLUTO	PROPORCIÓN POR 100,000 HABITANTES
1	2	3	4	5	6	7
ESTE Ó LITORAL						
1 Capital	38	20	74	11	+ 36	— 9
2 Buenos Aires	78	25	194	21	+ 116	— 4
3 Santa Fé	18	20	82	21	+ 64	+ 1
4 Entre Rios	69	51	114	39	+ 45	— 12
5 Corrientes	242	187	105	44	— 137	— 143
TOTAL I	445	53	569	23	+ 124	— 30
CENTRO						
6 Córdoba	135	64	85	24	— 50	— 40
7 San Luis	58	109	152	187	+ 94	+ 78
8 Santiago del Estero	47	35	72	44	+ 25	+ 9
TOTAL II	240	60	309	52	+ 69	— 8
OESTE Ó ANDINAS						
9 Mendoza	1,774	2,711	2,125	1,829	+ 351	— 882
10 San Juan	64	106	26	31	— 38	— 75
11 Rioja	316	648	322	463	+ 6	— 185
12 Catamarca	222	279	786	872	+ 564	+ 593
TOTAL III	2,376	934	3,259	905	+ 883	— 29
NORTE						
13 Tucuman	602	552	456	211	— 187	— 341
14 Salta	1,002	1,127	1,160	538	+ 158	+ 411
15 Jujuy	535	1,325	570	1,147	+ 35	— 822
TOTAL IV	2,139	898	2,186	607	+ 47	— 291
TERRITORIOS						
NORTE						
16 Misiones	—	—	82	247	82	—
17 Formosa	—	—	10	208	10	—
18 Chaco	—	—	8	77	8	—
CENTRO						
19 La Pampa	—	—	9	34	9	—
OESTE						
20 Neuquen	—	—	23	158	23	—
SUD						
21 Rio Negro	—	—	3	82	8	—
22 Chubut	—	—	—	—	—	—
23 Santa Cruz	—	—	—	—	—	—
24 Tierra del Fuego	—	—	—	—	—	—
TOTAL V	—	—	135	131	135	—
RESÚMEN						
I Este ó Litoral	445	53	569	23	+ 124	— 30
II Centro	240	60	309	52	+ 69	— 8
III Oeste ó Andinas	2,376	934	3,259	905	+ 883	— 29
IV Norte	2,139	898	2,186	607	+ 47	— 291
V Territorios	—	—	135	131	+ 135	—
TOTAL GENERAL	5,200	259	6,458	163	+ 1,258	— 139

En 1869 había 5,200 personas afectadas de coto formando el 299 por cada cien mil habitantes; en 1895 la cifra absoluta ha tenido un aumento: 1,258; pero en las relativas se produce un mejoramiento evidente, puesto que la proporción baja á 139.

El número absoluto de afectados aumentó en 11 de las 14 provincias, pero el relativo disminuyó en 10.

Dos provincias, Catamarca y Salta, se encuentran en peores condiciones que hace veinticinco años: la primera casi ha cuadruplicado su número absoluto de afectados puesto que teniendo 222 en 1869 ha subido ahora á 786 y su proporción relativa que era de 279 se ha elevado á 872; la segunda ha aumentado en 158 su número absoluto y en 411 el relativo.

Mendoza ha tenido un aumento absoluto de 351 personas; pero en cambio la cifra relativa ha disminuido fuertemente; la proporción actual de 882 por cien mil habitantes es menos de la tercera parte de la que tenía hace un cuarto de siglo que era la más fuerte del país: 2,711.

El estudio detenido del cuadro que analizamos sugiere muchas reflexiones y hace desear se busque la manera de disminuír un mal que afecta gravemente á cuatro provincias argentinas.

No sabemos que la afección del bocio haya sido estudiada en ningun censo, salvo el de Guatemala de 1893, en que se constató que existían 216 en una población de 1,300,000 habitantes; no podemos pues efectuar comparaciones internacionales.

INVÁLIDOS

Practicado el censo de 1869 cuando recien terminaba la guerra del Paraguay y con ella un largo período de disensiones intestinas que dieron orígen á numerosos combates, se hacía evidente la conveniencia de introducir una investigación relativa al número de inválidos exístentes en el país, distinguiendo los que lo eran á consecuencia de la guerra de los que habían sido víctimas por diversos accidentes.

Para los efectos de esta investigación debían considerarse como inválidos á las personas que hubieren perdido algun miembro ó que por heridas ó accidentes se encontráran imposibilitadas de una manera permanente para el trabajo ordinario, quedando así comprendidas las que carecían de uno ó ambcs brazos ó piernas ó de su uso, las afectadas de heridas que aun curadas imponen un método de vida sedentario y en fin todas aquéllas que por circunstancias análogas constituyen un elemento pasivo en la sociedad.

Obtenidas aquellas cifras y estando en vías de realización el segundo censo, se comprendió que era necesario hacer la misma investigación para constatar si durante ese intérvalo habían ó no mejorado las condiciones del pais á ese respecto.

El siguiente cuadro demuestra los resultados obtenidos en 1895.

NACIONALIDAD Y SEXO	INVÁLIDOS		TOTAL	PROPORCION POR 100,000 HABITANTES
	POR ACCIDENTE	POR LA GUERRA		
Argentinos — varones	2,586	419	3,005	207
» — mujeres	970	11	981	66
Extranjeros — varones	636	125	761	119
» — mujeres	148	2	150	41
Argentinos — varones y mujeres	3,556	430	3,986	135
Extranjeros — » »	785	127	912	90
Varones — argentinos y extranjeros	3,222	544	3,766	180
Mujeres — » »	1,118	13	1,131	61
TOTAL GENERAL	4,340	557	4,897	124

Sobre un total de 4,398 personas censadas como inválidas, había 557 que lo eran á consecuencia de la guerra y 4,341 por diversos accidentes, estas cifras equivalen á 124 por cada cien mil habitantes, correspondiendo 14 á los primeros y 110 á los segundos.

Tratándose de esta clase de defectos, se comprende que el elemento masculino debe existir en proporción mucho más fuerte que el femenino, lo que así se demuestra, puesto que entre los Argentino había 3,005 inválidos varones y sólo 981 mujeres; y entre los extranjeros 761 de los primeros y 151 de las segundas.

En el total de inválidos los argentinos de ambos sexos figuraban con 135 por cada cien mil habitantes y los extranjeros con 90.

La proporción de inválidos, teniendo en cuenta únicamente el sexo, resulta de 180 varones y 61 mujeres por cada cien mil habitantes.

Considerando las provincias por su número relativo de inválidos se vé que la proporción es de 91 por cien mil habitantes en el litoral, 131 en el centro y de 200 ó poco más en todas las otras, incluyendo los territorios, sin diferencias muy notables en el conjunto de cada región, aunque sí las hay comparando las provincias unas con otras.

Santa Fé con sólo 47 inválidos por cada cien mil habitantes es la provincia que se encuentra en mejores condiciones, siguiéndola Buenos Aires y la Capital con 81 y 85 respectivamente.

Ocupan el término medio Córdoba, la Rioja, Santiago, San Juan, Entre Rios y Corrientes que oscilan entre 100 y 150.

Siguen las otras provincias y territorios en proporciones que no alcanzan á 300 y ocupan el, puesto menos favorable Salta, Misiones, Mendoza, La Pampa y Jujuy que tienen de 300 á 400 como se vé detalladamente en el cuadro que sigue:

INVÁLIDOS	1895		1869		DISMINUCION EN 1895	
	ABSOLUTO	POR 100,000 HABINANTES	ABSOLUTO	POR 100,000 HABITANTES	ABSOLUTO	POR 100,000 HABITANTES
Por accidente.....	4,341	110	9,422	542	5,081	432
Por la guerra.....	557	14	4,867	280	4,310	266
TOTAL....	4,898	124	14,289	822	9,391	698

Comparadas las cifras absolutas y relativas obtenidas en los dos últimos censos se obtiene los siguientes resultados:

Número absoluto de inválidos existentes en la República Argentina según los censos de 1895 y 1869, su proporción por cada 100,000 habitantes y su aumento ó disminucion durante los últimos 25 años.

PROVINCIAS	1869		1895		AUMENTO + Ó DISMINUCION — EN 1895	
	ABSOLUTO	PROPORCIÓN POR 100,000 HABITANTES	ABSOLUTO	PROPORCIÓN POR 100,000 HABITANTES	ABSOLUTO	PROPORCION POR 100,000 HABITANTES
1	2	3	4	5	6	7
ESTE Ó LITORAL						
1 Capital	842	449	566	85	— 276	— 364
2 Buenos Aires	2,585	824	743	81	— 1,792	— 743
3 Santa Fé	1,264	1,418	185	47	— 1,079	— 1,371
4 Entre Rios	1,011	753	411	141	— 600	— 612
5 Corrientes	998	774	378	158	— 620	— 616
TOTAL I. . .	6,650	785	2,283	91	— 4,367	— 694
CENTRO						
6 Córdoba	1,528	727	382	109	— 1,146	— 618
7 San Luis	627	1,176	211	259	— 416	— 917
8 Santiago del Estero	1,718	1,292	184	114	— 1,534	— 1,178
TOTAL II. . .	3,873	976	777	131	— 3,096	— 845
OESTE Ó ANDINAS						
9 Mendoza	885	1,353	392	337	— 493	— 1,016
10 San Juan	450	746	99	117	— 351	— 629
11 Rioja	504	1,034	75	108	— 429	— 926
12 Catamarca	371	464	176	195	— 195	— 269
TOTAL III. . .	2,210	869	742	206	— 1,468	— 663
NORTE						
13 Tucumán	608	558	255	206	— 353	— 352
14 Salta	623	701	355	301	— 268	— 400
15 Jujuy	325	805	200	402	— 125	— 403
TOTAL IV. . .	1,556	658	810	211	— 746	— 442
TERRITORIOS						
NORTE						
16 Misiones	—	—	102	308	102	—
17 Formosa	—	—	5	103	5	—
18 Chaco	—	—	16	62	16	—
CENTRO						
19 La Pampa	—	—	102	393	102	—
OESTE						
20 Neuquén	—	—	81	214	81	—
SUD						
21 Rio Negro	—	—	24	260	24	—
22 Chubut	—	—	6	160	6	—
23 Santa Cruz	—	—	—	—	—	—
24 Tierra del Fuego	—	—	—	—	—	—
TOTAL V. . .	—	—	286	277	+ 286	—
RESUMEN						
I. Este ó Litoral	6,650	785	2,283	91	— 4,367	— 694
II. Centro	3,873	976	777	131	— 3,096	— 845
III. Oeste ó Andinas	2,210	869	742	206	— 1,468	— 663
IV. Norte	1,556	658	810	211	— 746	— 442
V. Territorios	—	—	286	277	+ 286	—
TOTAL GENERAL. . .	14,289	822	4,898	124	— 9,391	— 698

En el cuarto de siglo transcurrido en el intérvalo de los dos censos el número absoluto de inválidos que era de 14,289 personas ha quedado reducido á 4,898 y la proporción por cada cien mil habitantes de 698 bajó á 124.

Resulta pues que actualmente se ha disminuido en 9,391 el número de inválidos que existían en 1869.

Esta notable y benéfica diferencia se debe exclusivamente á la paz relativa de que ha gozado el país en ese intérvalo, puesto que, habiendo existido 4,867 inválidos por acción de guerra cuando aun duraba la del Paraguay, hoy sólo quedan 557, ya sea como últimos restos de los primeros ó como consecuencia de las revoluciones producidas en 1880, 1890 y 1893.

Es muy notable el hecho de que los inválidos por accidente que eran 9,422 en la época del primer censo hayan disminuido en más de la mitad, no existiendo ahora más que 4,341 no obstante haberse más que duplicado la población.

Aunque no podemos darnos una explicación completa de las causas que han producido esa mejora, puede colegirse que tienen parte en ella la bondad de los tratamientos quirúrgicos modernos y las mayores facilidades para su aplicación que hacen actualmente curables las heridas ó accidentes que en el pasado terminaban por la amputación del miembro ó la pérdida de la vida.

No podemos establecer comparaciones de carácter internacional, porque en la mayor parte de los censos que hemos consultado no se practica esta investigación, y en aquellos en que se hace, como los de las diversas provincias de la Australia se incluyen enfermedades y afecciones diversas, de manera que no existe la necesaria unidad de criterio para obtener cifras realmente comparables.

Nos limitaremos pues á indicar que en el censo de Australia (provincia de Victoria, 1891) se constató que había 187 habitantes inválidos por cada cien mil incluyendo entre ellos á todos los que presentaban una deformidad ó anomalía cualquiera como falta de un miembro, ó de su uso, deformidades de la espina dorsal, etc.

Sintetizando el conjunto de los datos que hemos podido adquirir á este respecto podemos decir que el número relativo de inválidos es menor en la República Argentina que en muchos otros países.

Resúmen

Reuniendo en un solo cuadro la cifra absoluta y relativa de personas afectadas de las dolencias físicas y psíquicas que hemos venido examinando, se forma el siguiente cuadro:

AFECCIONES	NUMEROS ABSOLUTOS			PROPORCION POR 100,000 HABITANTES		
	ARGENTINOS	EXTRANJEROS	TOTAL	ARGENTINOS	EXTRANJEROS	TOTAL
Enfermos	12,767	4,085	16,852	433	407	426
Sordo-mudos	5,089	538	5,627	173	54	142
Idiotas	2,172	348	2,520	73	34	64
Alienados	1,711	936	2,647	58	93	67
Ciegos	3,069	457	3,526	104	45	89
Con bocio	5,890	569	6,459	199	57	163
Inválidos	3,986	911	4,897	135	90	124
TOTAL	34,684	7,844	42,528	1,176	780	1,075

Resulta que existen en la República 34,684 argentinos y 7,844 extranjeros formando un total de 42,528 personas que en el momento de verificarse el censo, se encontraban afectadas de alguna dolencia física ó psíquica que los hacía inútiles para el trabajo de una manera más ó menos completa y permanente; esa cantidad equivale al 1075 por cada cien mil habitantes ó lo que es lo mismo al uno por ciento.

Si reflexionamos que de ese total casi la mitad (426 por cien mil) eran enfermos sin clasificación de enfermedad y no afectados de un modo orgánicamente permanente, tenemos que la proporción se disminuye quedando en 649 por cien mil.

Hecha la comparación con los datos existentes correspondientes al año 1869 resultan las cifras siguientes:

AFECCIONES	1895		1869		DISMINUCION	
	ABSOLUTO	POR 100,000 HABITANTES	ABSOLUTO	POR 100,000 HABITANTES	ABSOLUTO	POR 100,000 HABITANTES
Sordo-mudos	5,627	142	6,626	380	999	238
Idiotas	2,520	64	4,223	243	1,703	179
Alienados	2,647	67	4,003	230	1,356	163
Ciegos	3,526	89	3,529	203	3	114
Con bocio	6,459	163	5,200	299	+1,258	139
Inválidos	4,897	124	14,289	822	9,391	698
TOTAL	25,676	649	37,870	2,180	12,194	1,531

El número absoluto de personas afectadas de las enfermedades que se indican resultó ser de 37,870 en 1869 y de sólo 25,676 en 1895.

La disminución absoluta alcanza á 12,194 personas y la proporción por cada cien mil que hace veinticinco años alcanzaba la fuerte cifra de 1,531 ha quedado reducida á menos de la mitad con sólo 649.

Es muy de notarse que en todas las afecciones se han producido disminuciones, no tan sólo en los números relativos sinó también en los absolutos, siendo ella verdaderamente extraordinaria en cuanto á los inválidos que en la actualidad no forman mas qne la mitad de los que anteriormente existían.

El bocio es la única afección que excepciona la regla, puesto que, si bien se ha producido una fuerte disminución proporcional, hubo un aumento de 1258 en los números absolutos. Sería de desear que se hicieran estudios y trabajos especiales para disminuir la intensidad de ese mal, si es que fuera posible.

COMPARACIONES INTERNACIONALES

En los censos respectivos ó en otra clase de documentos estadísticos, se encuentran datos de una gran parte de las naciones civilizadas relativas al número de personas que en ellas existen afectadas de los defectos que se consideran de carácter más ó menos permanente como la sordomudez, idiotismo, alienamiento y ceguera.

Tomando las proporciones por cien mil habitantes de todos esos países, hemos formado el cuadro que va á continuación; siendo de advertir que respecto á varios de ellos se dan en conjunto las cifras relativas á idiotas y alienados que no han sido tomadas por separado.

Hemos prescindido de hacer la suma respecto á aquellas naciones de las que no obtuvimos el dato respecto á las cuatro clases de enfermedades que forman la presente estadística,

Proporcion de afectados de defectos físicos ó psíquicos de los principales países

PAÍSES	AÑO	POR CADA 100,000 HABITANTES HAY				TOTAL
		SORDO-MUDOS	IDIOTAS	ALIENADOS	CIEGOS	
1 Alemania	1888	93	146	193	79	511
2 Argentina	1895	142	64	67	89	362
3 Austria	1890	129	66	151	81	427
4 Australia del Sud	1891	73	26	292	87	478
5 " Nueva Gales del Sud	1891	35	25	278	66	404
6 " " Zelandia	1891	26	20	308	44	398
7 " Queensland	1891	39	—	—	51	—
8 " Victoria	1891	32	31	330	87	480
9 " (conjunto)	1891	38	—	—	74	—
10 Bélgica	1856	44	50	51	81	226
11 Canadá	1871	80	169		62	311
12 Cabo de Buena Esperanza	1891	37	—	—	107	—
13 Chile	1885	67	—	125	120	—
14 Dinamarca	1870	62	83	123	79	347
15 España	1877	46	54	—	148	—
16 Estados Unidos	1880	67	153	183	97	500
17 Escocia	1881	62	311		85	458
18 Findandia	1880	102	—	—	211	—
19 Francia	1876	57	120	122	77	376
20 Grecia	—	65	—	—	90	—
21 Guatemala	1893	88	20	57	210	375
22 Hungria	1880	126	200	—	128	—
23 Holanda	1869	33	101		45	179
24 Honduras	1887	93	—	24	136	—
25 Inglaterra y Gales	1891	50	129	335	81	615
26 Irlanda	1891	94	450		114	658
27 Italia	1881	54	69	96	76	295
28 Noruega	1875	86	206		136	428
29 Portugal	1878	74	151	—	219	—
30 Prusia	1880	102	—	—	83	—
31 Suecia	1870	102	39	167	81	389
32 Suiza	1880	245	109		71	425
33 Tasmania	1891	37	32	261	112	442

Se vé que entre los treinta y tres países que forman ese cuadro, la República Argentina ocupa una de las mejores posiciones por su corto número relativo de afectados.

Respecto á la sordo-mudez la República se encuentra en malas condiciones, puesto que solamente la Suiza tiene mayor proporción.

Lo contrario sucede considerando el idiotismo, pues hay 14 países en peores condiciones, é igual número respecto á los alienados.

Trece naciones tenían también mayor número proporcional de ciegos.

Si efectuamos la suma del total de afectados de esas diversas enfermedades respecto á los países que suministran todos los datos, se forma la siguiente lista en que están comprendidas las proporciones por cada cien mil habitantes de sordo-mudos, idiotas, alienados y ciegos.

Proporcion de defectuosos por cada 100,000 habitantes

PAÍSES	DEFECTUOSOS POR CADA 100,000 HABITANTES	PAÍSES	DEFECTUOSOS POR CADA 100,000 HABITANTES
1 Holanda	179	12 Suiza	425
2 Bélgica	226	13 Austria	427
3 Italia	295	14 Noruega	428
4 Canadá	311	15 Tasmania	442
5 Dinamarca	347	16 Escocia	458
6 Argentina	362	17 Australia del Sud.	478
7 Guatemala	375	18 » Victoria.	480
8 Francia	376	19 Estados Unidos	500
9 Suecia	389	20 Alemania	511
10 Nueva Zelandia	398	21 Inglaterra y Gales	615
11 Nueva Gales del Sud	404	22 Irlanda	658

La República Argentina, teniendo solamente 362 afectados por cada cien mil habitantes, ocupa uno de los puestos más favorecidos entre ese conjunto de veintidós naciones ó países.

La proporción es también favorable, comparando á la República Argentina con Portugal y Chile, teniendo en cuenta los datos existentes: en Portugal el número de sordo-mudos, idiotas y ciegos alcanza á 444 siendo de 295 entre nosotros; y en Chile los sordo-mudos, alienados y ciegos eran 312 contra 298 en nuestro país.

Teniendo en cuenta el total de los datos que dejamos estudiados, podemos declarar á la luz de las cifras estadísticas, que la República Argentina es uno de los países en que el ser humano goza de mejor salud aun comparándole con los mejores de la tierra.

VII

Instrucción Pública

ANTECEDENTES

Uno de los hechos más importantes cuya investigación estaba encomendada al censo nacional era la relativa al grado de instrucción á que hubiera llegado la población argentina, lo cual no se había investigado más que una sola vez (al practicar el censo de 1869) y que no es posible conocer sinó por medio de estas operaciones

A nadie escapa la importancía que tiene para un pueblo el conocimiento de su grado de instrucción, pues que ella puede considerarse como la medida de su progreso intelectual, y al compararlo con el de los demás países demuestra cual es la altura á que se encuentra entre las naciones del mundo civilizado.

Para efectuar esa investigación se pusieron dos preguntas en los formularios del empadronamiento: la primera ¿Sabe leer y escribir? debía hacerse á todos los habitantes de 6 años arriba la segunda ¿Vá á la escuela? era solamente para los comprendidos entre 6 y 14 años, edad en que la instrucción es declararda obligatoria por la ley nacional.

En algunas naciones suele practicarse la investigación relativa á la instrucción pública haciendo constar el número de los que saben leer y escribir (alfabetos) leer solamente (semi-alfabetos) ó ignoran ambas cosas. (analfabetos)

Los clasificados de semi-alfabetos son muy pocos, pudiendo en su casi totalidad considerarse como niños de los primeros años escolares que pronto serán alfabetos, ó como mayores de edad que no pueden comunicarse con sus semejantes por la imperfección de sus conocimientos.

No existiendo casi interés en averiguar el número de semi-alfabetos de la población argentina, se acordó tomar el dato relativo únicamente á los que, sabiendo leer y escribir, se encuentran en aptitud de comunicarse intelectualmente con los demás.

Conocidos son los esfuerzos hechos por pueblos y gobiernos desde la época constitucional, para mejorar el estado de la instrucción pública y hacer que participe de ella el mayor número posible de los habitantes del país.

Esos esfuerzos ¿han sido coronados por el éxito?

Aunque la respuesta afirmativa no es dudosa, el grado de los adelantos alcanzados no puede medirse con relativa exactitud, sinó por medio de las operaciones censales que sólo se han practicado entre nosotros á largos intérvalos.

En efecto, no basta conocer el número de escuelas existentes ni de alumnos inscriptos, que se publica anualmente por el Consejo Nacional de Educación, pues si se ignora la cantidad de niños en edad escolar, no es posible relacionar esas dos cifras. Un aumento aparentemente satisfactorio en el número de escolares, puede equivaler en realidad á un retroceso si la proporción de los ineducados aumenta más rápidamente que la de los concurrentes á las escuelas.

Hay también otro factor muy importante que no puede conocerse por las estadísticas escolares: el número de los niños que, sin ir á las escuelas, se educan en sus domicilios, ó que habiendo ya aprendido á leer y escribir, no concurren á ellas.

Esto, por lo que respecta á la instrucción primaria.

En cuanto al número absoluto y relativo de las personas que sabiendo leer y escribir pueden contarse entre la parte mejor preparada para la lucha por la vida, que forma la verdadera fuerza de las naciones, no es posible entre nosotros obtener datos auténticos, sinó por los censos generales, en que se investiga directamente un hecho que de otra manera no hay como constatar.

Conocidos estos antecedentes, puede comprenderse el anhelo con que eran esperados los resultados del censo nacional de 1895 para poderlos comparar con el anterior y conocer, por fin, el verdadero estado de la instrucción en la República y en cada una de sus provincias.

Aunque á fines de 1883 se levantó un censo escolar nacional, hemos tenido que prescindir de sus resultados, pues como no se verefícó al mismo tiempo el empadronamieuto de la población total, es imposible relacionar los guarismos obtenidos de los niños de 6 á 14 años con los correspondientes á las demás edades, y no consta el número de alfabetos en la población mayor de 14 años.

Pasamos ahora á presentar los resultados del censo nacional de 1895 comparados con los del de 1869.

ALFABETOS Y ANALFABETOS

Para conocer el número absoluto y relativo de las personas que saben leer y escribir (alfabetos) ó que lo ignoran (analfabetos), la mayor parte de los estadígrafos separan de la población total el número de los niños que por su edad no pueden haber aprendido, variando solamente en la apreciacion de los años que se consideran en ese caso.

Como las leyes argentinas establecen la edad escolar entre los seis y catorce años, en que la concurrencia á las escuelas es obligatoria y gratuita, nuestros censos y estadísticas parten de esa base, eliminando por consecuencia, los niños de cinco años ó menos.

En la publicación del censo de 1869 se tomó como base para los cálculos relativos á instrucción pública y alfabetos, la población de 8 años arriba eliminando los niños hasta 7 años inclusive.

Como la cantidad absoluta y relativa de los niños de 6 y 7 años que sabían leer y escribir era seguramente insignificante, hemos prescindido de ella para hacer más comparables los datos entre los dos censos.

Las cifras que presentamos en este trabajo, son todas, pues, las comprendidas desde 6 años inclusive hácia arriba para los dos censos y tanto respecto á la población total como á la alfabeta, analfabeta y asistente ó no asistente á las escuelas.

El siguiente cuadro demuestra el número absoluto y relativo de la población alfabeta en la época de los dos censos.

La población según su grado de instrucción en 1895 y 1869: los que saben leer y escribir de 6 años arriba, y su proporción por mil.

PROVINCIAS	POBLACIÓN ABSOLUTA DE 6 AÑOS ARRIBA		SABEN LEER Y ESCRIBIR				MEJORA EN 1895	
			ABSOLUTO		POR MIL			
	1895	1869	1895	1869	1895	1869	ABSOLUTO	POR MIL
1	2	3	4	5	6	7	8	9
ESTE Ó LITORAL								
1 Capital	560,150	154,429	402,539	80,641	719	522	321,898	197
2 Buenos Aires	757,756	259,621	407,127	67,683	537	261	339,444	276
3 Santa Fé	324,885	74,489	170,292	18,453	524	247	151,839	277
4 Entre Rios	237,236	108,212	98,849	25,843	417	239	73,006	178
5 Corrientes	192,689	103,200	48,868	17,110	254	165	31,758	89
TOTAL I..	2,072,716	699,942	1,127,675	209,730	544	300	917,945	244
CENTRO								
6 Córdoba	287,246	171,273	104,558	29,668	364	173	74,890	191
7 San Luis	66,058	41,962	23,108	5,261	350	125	17,847	225
8 Santiago del Estero	131,162	108,848	19,586	8,990	149	83	10,596	66
TOTAL II..	484,466	322,083	147,252	43,919	304	136	103,333	168
OESTE Ó ANDINAS								
9 Mendoza	95,681	53,530	39,871	8,924	417	167	30,947	250
10 San Juan	68,348	49,111	28,395	10,915	415	223	17,480	192
11 Rioja	56,309	38,824	15,439	5,392	274	139	10,047	135
12 Catamarca	72,957	64,871	19,040	8,597	261	132	10,443	129
TOTAL III..	293,295	206,336	102,745	33,828	350	164	68,917	186
NORTE								
13 Tucumán	173,539	87,301	46,242	10,235	266	117	36,007	149
14 Salta	96,294	72,890	22,637	9,121	235	125	13,516	110
15 Jujuy	41,315	32,621	8,891	3,376	215	104	5,515	111
TOTAL IV..	311,148	192,812	77,770	22,732	250	118	55,038	132
TERRITORIOS								
NORTE								
16 Misiones	26,817	—	6,254	—	233	—	6,254	—
17 Formosa	4,086	—	1,242	—	304	—	1,242	—
18 Chaco	8,486	—	2,684	—	312	—	2,684	—
CENTRO								
19 La Pampa	21,043	—	6,740	—	320	—	6,740	—
OESTE								
20 Neuquén	11,800	—	2,552	—	216	—	2,552	—
SUD								
21 Rio Negro	7,645	—	2,246	—	294	—	2,246	—
22 Chubut	3,059	105	1,804	50	590	476	1,754	—
23 Santa Cruz	937	—	510	—	544	—	510	—
24 Tierra del Fuego	440	—	280	—	636	—	280	—
TOTAL V..	84,263	105	24,262	50	288	—	24,212	—
RESUMEN								
I. Este ó Litoral	2,072,716	699,942	1,127,675	209,730	544	300	917,945	244
II. Centro	484,466	322,083	147,252	43,919	304	136	103,333	168
III. Oeste ó Andinas	293,295	206,336	102,745	33,828	350	164	68,917	186
IV. Norte	311,148	192,812	77,770	22,732	250	118	55,038	132
V. Territorios	84,263	105	24,262	50	288	—	24,212	—
TOTAL GENERAL..	3,245,888	1,421,278	1,479,704	310,259	456	218	1,169,445	238

Estos datos demuestran que se ha producido un progreso constante en instrucción pública, puesto que cada censo revela no tan sólo el aumento absoluto de las personas arrancadas á la ignorancia, sinó muy especialmente el relativo.

Este hecho es tanto más plausible, cuanto que el crecimiento extraordinario de la población hace necesarios grandes esfuerzos, no ya para adelantar en las cifras proporcionales, sinó aun para mantenerse en ellas.

El hecho de que la proporción de alfabetos haya aumentado constantemente y año por año durante un cuarto de siglo, debe considerarse como una gran prueba de progreso social que podemos presentar con satisfacción ante el muúdo civilizado.

En 1869 sólo había en la República Argentina 310.259 personas de 6 años arriba que supieran leer y escribir equivaliendo á 218 por cada mil habitantes; mientras que 25 años después el número absoluto ascendía á 1,479,704 ó sea el 456 por mil, resultando haberse quintuplicado la cifra absoluta y más que duplicado la relativa.

De cada mil habitantes, la provincia de Buenos Aires en 1869 tenía 292 que sobían leer y escribir; y en 1895 ese número ha subído á 537, resultando casi una duplicación.

Debe tenerse muy en cuenta que ese progreso es tanto más importante, en aparente igualdad numérica, cuanto más se acercan las cifras relativas á un mil por mil, imposible de alcanzar, puesto que entre ese total de personas de seis años arriba hay setenta niños de seis y de siete años, muchos de los que todavía no han podido aprender á escribir, y varias personas de todas edades que por enfermedad, defectos psíquicos, ó vivir lejos de todo centro de instrucción, no es posible que la reciban.

Así, un aumento de diez por ciento en el número de alfabetos, si éstos sólo forman el 15 ó 20 por ciento de la población total, puede considerarse pequeño; cuando los alfabetos son del treinta al cincuenta por ciento, es satisfactorio; entre el ochenta y noventa debe clasificarse de extraordinario y del noventa arriba, sinó teóricamente, en la práctica declararse casi imposible.

Para adquirir esta convicción, basta considerar que en el total de la población de diez años arriba existente en los Estados Unidos en 1880 había diez y siete por ciento de analfabetos, siendo el país que tiene más difundida la instrucción pública, pues si bien en la Finlandia en 1880 sólo había dos analfabetos por cada cien habitantes, entre éstos no se contaba los niños de seis á nueve años.

Dado el grande número de niños que con relación al total de habitantes existe en la República, puede calcularse que el 90 % es el máximo de alfabetos á que puede alcanzar en su población total de seis años arriba.

Colocadas las provincias por su órden de mayor número relativo de alfabetos en 1895 y por el de su mayor progreso desde 1869 se forma el siguiente cuadro:

Número relativo de alfabetos en 1895.			Progreso en el número relativo de alfabetos desde 1869.		
NÚM. DE ORDEN	PROVINCIAS	ALFABETOS POR 1000 HABITANTES	NÚM. DE ORDEN	PROVINCIAS	MEJORA EN 1895 PÓR 1000 HABITANTES
1	Capital	719	1	Santa Fé	277
2	Buenos Aires	537	2	Buenos Aires	276
3	Santa Fé	524	3	Mendoza	250
4	Entre Ríos	417	4	San Luis	225
5	Mendoza	417	5	Capital	197
6	San Juan	415	6	San Juan	192
7	Córdoba	364	7	Córdoba	191
8	San Luis	350	8	Entre Ríos	178
9	Rioja	274	9	Tucumán	149
10	Tucumán	266	10	Rioja	135
11	Catamarca	261	11	Catamarca	129
12	Corrientes	254	12	Jujuy	111
13	Salta	235	13	Salta	110
14	Jujuy	215	14	Corrientes	89
15	Santiago del Estero	149	15	Santiago del Estero	66
	República	456		República	238

Aunque estadísticamente no es aceptable comparar los datos de uua ciudad con los de una provincia, las necesidades políticas nos imponen la necesidad de hacerlo, pues no se puede prescindir de esa división administrativa del país.

La capital argentina, como era de espérarse, resulta á la cabeza del progreso intelectual teniendo 719 alfabetos por cada mil habitantes de su población de 6 años arriba.

Teniendo en cuenta la imposibilidad de que todos los niños de 6, 7 y hasta 8 años hayan aprendido ya á leer y escribir y que èstos forman el 66 por mil de la población de la capital, resulta que en ella se está ya cerca del máximo de alfabetos que creemos posible alcanzar ó sea el 900 por mil de la población de 6 años arriba.

Buenos Aires y Santa Fé con más del 500 por mil son las provincias que se encuentran más adelantadas; Entre Rios, Mendoza y San Juan con una cifra algo superior á 400 ocupan et término medio, seguidas por las otras hasta que Salta, Jujuy y Santiago forman en último rango con cifras inferiores á la cuarta parte de su población.

En cuanto al progreso relativo verificado desde el último censo, ocupa el puesto más honroso la provincia de Santa Fé que ha aumentado su número de alfabetos en 277 por mil, seguida inmediatamente por Buenos Aires con uno por mil menos; Mendoza, San Luis, La Capital, San Juan y Córdoba con aumentos que varían entre 250 para la prímera y 191 para la última se colocan en primer término; siguen las demás provincias en proporciones inferiores, hasta que Salta, Corrientes y Santiago ocupan la base de la escala pues la última sólo llega á un progreso de 66 por mil en 25 años.

En el total del país los alfabetos llegan á 456 por mil y el progreso alcanzado en el cuarto de siglo transcurrido entre ambos censos al 238.

Suponiendo que cada 25 años se produzca un adelanto próximamente igual, resultará que dentro de ese tiempo el 700 por mil de la población será alfabeta y que sólo dentro de medio siglo habrá llegado el país á un grado tal de progreso que podamos considerar como letrada á toda la población susceptible de serlo.

Es de esperar que los esfuerzos que pueblos y gobiernos hacen por llegar á la meta de su progreso, anticipen la época en que pueda obtenerse tan hermoso resultado.

ARGENTINOS Y EXTRANJEROS

Siendo tan fuerte el número de extranjeros existentes, la mayor parte de los cuales han llegado de edad superior á catorce años, sabiendo leer y escribir, no habiendo pesado para su instrucción sobre el tesoro del país, conviene conocer la proporción relativa de los alfabetos comparado con los argentinos:

SABEN LEER Y ESCRIBIR

	Por mil
Población de 6 años arriba	
Argentinos	376
Extranjeros	620
Población total	456

Como se vé, resulta que en el total de la población de 6 años arriba el número relativo de extranjeros alfabetos era casi doble que el de los argentinos, es decir que nuestra población se encuentra en un grado notable de inferioridad respecto á la que nos llega del extranjero, que en casi su totalidad es europea.

Esa diferencia que á primera vista parece enorme se disminuye en gran parte si se tiene en cuenta que en el total de la población extranjera sólo existen 52,089 niños de 6 á 10 años y que en la argentina ese número sube á 487,961 ó sea nueve veces mayor, mientras que la nacional sólo es tres veces superior á la extranjera.

Si de la población total eliminamos tanto entre los argentinos como entre los extranjeros toda la que tiene 10 años ó menos, y sobre el remanente establecemos la proporcionalidad de los alfabetos, resulta que lo son 654 por cada mil extranjeros y 477 por cada mil argentinos, es decir el 101 más que teniendo en cuenta la población de 6 años arriba.

ANALFABETOS.

Si bien los resultados constatados por la comparación entre 1895 y 1869 respecto al número absoluto y relativo de alfabetos son satisfactorios, demuestran que todavía queda mucho por hacer para que la masa de población alcance al grado mínimo de instrucción elemental que se sintetiza en el hecho de saber leer y escribir.

El reverso de los progreos alcanzados, es el de los que falta hacer: el siguiente cuadro demuestra el número absoluto y relativo de analfabetos que existían en cada una de las provincias en la época de los dos censos.

Población de 6 años arriba, que no sabian leer y escribir en 1895 y 1869 y su proporción por mil.

PROVINCIAS	NO SABÍAN LEER Y ESCRIBIR — ABSOLUTO 1895	ABSOLUTO 1869	POR MIL 1895	POR MIL 1869
ESTE Ó LITORAL				
1 Capital	157,611	73,779	281	478
2 Buenos Aires	350,629	191,938	463	739
3 Santa Fé	154,593	56,036	476	753
4 Entre Rios	138,387	82,869	583	761
5 Corrientes	143,821	86,090	746	835
TOTAL I.	945,041	490,212	456	700
CENTRO				
6 Córdoba	182,688	141,605	636	827
7 San Luis	42,950	36,701	650	875
8 Santiago del Estero	111,576	99,858	851	917
TOTAL II.	337,214	278,164	696	864
OESTE Ó ANDINAS				
9 Mendoza	55,810	44,606	583	833
10 San Juan	39,953	38,196	585	777
11 Rioja	40,870	33,482	726	861
12 Catamarca	53,917	56,274	789	868
TOTAL III.	190,550	172,508	650	836
NORTE				
13 Tucumán	127,297	77,066	734	883
14 Salta	73,657	63,769	765	875
15 Jujuy	32,424	29,245	785	896
TOTAL IV.	233,378	170,080	750	882

TERRITORIOS	NO SABÍAN LEER Y ESCRIBIR — ABSOLUTO 1895	ABSOLUTO 1869	POR MIL 1895	POR MIL 1869
NORTE				
16 Misiones	20,563	—	767	—
17 Formosa	2,844	—	696	—
18 Chaco	5,802	—	688	—
CENTRO				
19 La Pampa	14,308	—	680	—
OESTE				
20 Neuquén	9,248	—	784	—
SUD				
21 Rio Negro	5,399	—	706	—
22 Chubut	1,255	55	410	524
23 Santa Cruz	427	—	456	—
24 Tierra del Fuego	160	—	364	—
TOTAL V.	60,001	55	712	—

RESUMEN				
I. Este ó Litoral	945,041	490,212	456	700
II. Centro	337,214	278,164	696	864
III. Oeste ó Andinas	190,550	172,508	650	836
IV. Norte	233,378	170,080	750	882
V. Territorios	60,001	55	712	—
TOTAL GENERAL	1,766,184	1,111,019	544	782

En la época del primer censo existían 1,111,019 personas que no sabian leer, en 1895, á pesar de todos los esfuerzos hechos esa cifra había llegado á 1,766,184.

La proporción de analfabetos ha ido en constante descenso, lo que honra al país y á las autoridades escolares del pasado; pero la enormidad de las cifras absolutas constituye la tarea del presente y del futuro.

De 1869 en que había 782 analfabetos á 1895 en que ese número descendió á 544, hay un progreso representado por 238 por mil en veinte y seis años, ó sea casi el uno por ciento anual; si durante dos períodos de igual tiempo los progresos generales de la instrucción pública siguieran la misma proporción, la República habría alcanzado el más alto grado realmente posible á ese respecto: esto no es de esperar, porque á medida que se avanza aumentan las dificultades que hacen casi irrealizables, en ese plazo, tan nobles aspiraciones.

INSTRUCCIÓN ELEMENTAL POR SEXOS

Las consideraciones anteriores se refieren al total de la población; pero conviene conocer cual es el estado de la instrucción elemental dividida por sexos, puesto que es sabido que en muchas naciones, dándose una grande preferencia al sexo masculino, se priva á la más bella parte de la humanidad de los beneficios de la instrucción, dejando en la ignorancia á las madres de las generacicnes futuras.

Podemos presentar los siguientes cuadros que demuestra el número absoluto y relativo de alfabetos en la población de seis años arriba, según los dos censos y para el total de la República.

ALFABETOS.

AÑO	POBLACIÓN DE SEIS AÑOS ARRIBA	ALFABETOS	PROPORCIÓN POR MIL
	VARONES		
1895	1,728,807	850,120	492
1869	732,950	184,371	252
	MUJERES		
1895	1,517,081	629,584	415
1869	688,328	125,888	183

Esos guarismos demuestran que por lo general el pueblo y autoridades escolares se han preocupado con preferencia de la educación de los varones, como acontece casi en todos los países, pero sin que la diferencia proporcional en contra de las mujeres llegue á una cifra elevada.

A medida que ha ido mejorando la instrucción pública, ha crecido también la dedicación á favor del sexo femenino, cuya instrucción ha avanzado rápidamente aunque no ha alcanzado á equilibrarse, puesto que la diferencia llega al 77 por mil.

Así lo demuestran los siguientes números:

DATO	AÑOS		
	1895	1869	MEJORA
Por cada mil varones eran alfabetos..	492	252	240
" " mujeres " " ..	415	183	232
Diferencia en favor de los varones...	77	69	8

En 1869 la instrucción de los varones estaba favorecida en un 69 por mil respecto a las mujeres; desde esa fecha el progreso general producido en el país se ha acentuado más respecto al sexo masculino que alcanza una diferencia á su favor de 8 por mil.

Considerando el total de las cifras resulta que en los alfabetos hay una diferencia de 77 por mil en favor del sexo masculino y por lo tanto en contra del femenino.

Este fenómeno se reproduce en todo el mundo, aunque con mayor ó menor intensidad: así, en los Estados Unidos, Austria y Bélgica, el número de mujeres analfabetas es sólo de 2 á 4 por ciento inferior al de varones: en Francia y Chile es casi igual al nuestro (7 por 100) mientras que en Italia la diferencia alcanza al 15 subiendo en España al 23.

Podemos considerar que á este respecto la República Argentina se encuentra en buenas condiciones siendo de esperar que se produzca una mejora que establezca un perfecto equilibrio en la instrucción de ambos sexos.

El estudio detenido de las cifras presentadas en el cuadro XIII de la obra general del censo demostrará cual es la proporción de alfabetos por sexo en las diversas provincias; bástenos presentar como ejemplo tres que se encuentran en muy diversas condiciones: Buenos Aires, Santa Fé y Santiago, que en 1895 tenían el siguiente número relativo de alfabetos, por sexos:

Alfabetos por 1000 habitantes del sexo respectivo.

PROVINCIAS	VARONES	MUJERES	DIFERENCIA EN FAVOR DE LOS VARONES
Buenos Aires	552	517	35
Santa Fé	562	471	91
Santiago del Estero	189	114	75
República	492	415	77

Las cifras de analfabetos, complementarias del cuadro anterior, son las siguientes:

Analfabetos.

AÑO	POBLACIÓN DE SEIS AÑOS ARRIBA	ANALFABETOS	PROPORCIÓN POR MIL
	VARONES		
1895	1,728,807	878,687	508
1869	732,950	548,579	748
	MUJERES		
1895	1,517,081	887,497	585
1869	688,328	562,440	817

Mucho se ha hecho en favor de la instrucción elemental; pero todavía queda aun más para hacer.

De 1869 á 1895 el número relativo de analfabetos varones ha dismínuido en 240 y el de las mujeres en 232 por mil, confirmándose los datos ya expresados, según los cuales la instrucción masculina ha progresado más que la femenina.

LA INSTRUCCIÓN ELEMENUAL EN LAS ESCUELAS

En los cuadros anteriores hemos estudiado el número y la proporción de alfabetos existentes en la población total de la República de seis años arriba, incluyendo por consecuencia un grande número de extranjeros, que llegando adultos, y habiendo en su mayor parte aprendido á leer y escríbir en su país de orígen, no han pesado á ese respecto sobre las escuelas argentinas, contribuyendo no obstante á aumentar la proporción de la población letrada.

Estudiaremos ahora los datos relativos á la instrucción elemental comprendiendo todos los niños desde 6 hasta 14 años, ambos inclusive, que van á la escuela, que no van pero han aprendido ya á leer y escribir, ó que se encuentran totalmente privados de instrucción.

Es de notar que las cifras de escolares arrojadas por los censos son y deben ser diversas de las obtenidas por la estadística ordinaria. Esta se forma por las autoridades escolares en vista de las planillas ó datos presentados por los directores de escuelas públicas y particulares, pero á más de esas, existen otras muy numerosas, aunque con pocos alumnos, por cuya misma relativa insignificancia escapan á toda estadística.

Muchos niños, especialmente en la campaña, reciben educación en sus casas particulares, no estando por consecuencia sometidos á ninguna inspección.

Estas causas tienden á presentar en los censos cifras más elevadas que las que pueden consignarse en los informes escolares.

Hay por el contrario otras razones por las cuales las cifras de los censos deben ser inferiores á las de las estadísticas escolares, y son las siguientes:

En los censos, para hacer comparables las cifras con la población, solo se anotan como concurrentes á las escuelas los niños comprendidos dentro de cierta edad — para la República Argentina de 6 á 14 años — pero como en las estadísticas se cuentan todos los concurrentes, resulta que deben estar aumentadas con los niños de menos de 6 ó más de 14 años, de los cuales hay muchos.

Otra causa aun más importante de aumento es que en los censos sólo se incluyen los niños que iban á la escuela en el dia ó cuando más en el mes en que se verifica, mientras que en las estadísticas son anotados todos los que fueron á la escuela en el año escolar de que se trata.

Esta causa de aumento es muy importante.

Para evitar en cuanto posible fuera estos orígenes de errores, la Comisión Directiva del Censo Argentino acordó que fueran especialmente anotados los niños de 6 á 14 años que supieran leer y escribir aunque no hubieran ido á las escuelas ó hubieran ya dejado de concurrir á ellas.

Agregada esta cifra á la de los escolares en ejercicio, se podía ya obtener una cifra muy cercana á la verdad, que demostrára el estado de la instrucción pública en el país.

Estas cifras tenían que ser naturalmente superiores á las de las estadísticas escolares en su conjunto, salvo anomalías de detalle en tal ó cual provincia por errores en el suministro de los datos censales ó de las planillas escolares.

Conocidos estos antecedentes, podemos ofrecer las cifras absolutas y comparativas de los alumnos que concurrían á las escuelas según los últimos censos:

Poblacion escolar de ambos sexos.

AÑO	NIÑOS DE 6 Á 14 AÑOS	VAN Á LA ESCUELA	PROPORCIÓN POR MIL	NO VAN Á LA ESCUELA	PROPORCIÓN POR MIL
1895	877,810	259,865	296	617,945	704
1869	412,816	82,671	200	330,195	800
Diferencia..	464,994	177,194	96	287,750	96

En los veinticinco años transcurridos desde el último censo, se ha duplicado la población en edad escolar mientras que los niños asistentes á las escuelas se han triplicado, pasando de 82,671 á 259,865.

La proporción de escolares, que en la primera época era de sólo 200 por mil sobre la población total, ha llegado á 296, produciéndose una mejora muy importante.

Las cifras absolutas y relativas de los niños que no van á la escuela son todavía muy fuertes, pero quedando por estudiar los datos respecto á la población en edad escolar, que si bien no concurre á ellas, ya ha aprendido á leer y escribir, dejaremos para más adelante su consideración.

En el total de alumnos ¿cuál es la proporción que corresponde á cada sexo?

Es muy satisfactorio constatar que á la inversa de lo que acontece en casi todos los países, en la Argentina la educación de la mujer se encuentra tan bien atendida como la de los varones.

Así lo demuestran los siguientes cuadros que revelan las cantidades absolutas y relativas de concurrentes á las escuelas, por sexos:

AÑO	NIÑOS DE 6 Á 14 AÑOS	VAN Á LA ESCUELA	PROPORCIÓN POR MIL	NO VAN Á LA ESCUELA	PROPORCIÓN POR MIL
		VARONES			
1895	454,294	135,409	298	318,885	702
1869	219,175	44,990	205	174,185	795
Diferencia..	235,119	90,419	93	144,700	93
		MUJERES			
1895	423,516	124,456	294	299,060	706
1869	194,284	37,681	194	156,608	806
Diferencia.	229,232	86,775	100	142,452	100

En la época del primer censo concurrían á las escuelas 44,990 varones que formaban el 205 por mil respecto á su total; en 1895 la cifra absoluta se ha triplicado y la proporción relativa ha subido al 298.

La educación de la mujer ha hecho un progreso más rápido, puesto que del 194 ha llegado al 294 mejorando en un 100 por mil.

La proporción de varones asistentes á la escuela ha sido siempre algo mayor que la de niñas; pero esa diferencia ha diminuido en el último periodo, y en la actualidad puede considerarse que los dos sexos reciben por igual los beneficios de la instrucción pública.

Aproximando entre sí las cifras de esa asistencia escolar, se comprende más claramente lo que dejamos explicado.

Población escolar de 6 á 14 años

POR CADA MIL VARONES Ó MIL MUJERES VAN Á LA ESCUELA

AÑO	VARONES	MUJERES	DIFERENCIA Á FAVOR DE LOS VARONES
1895	298	294	4
1869	205	194	11
Diferencia..	93	100	7

Los esfuerzos hechos en favor de la educación en toda la República durante el último cuarto de siglo han producido el feliz resultado de equilibrar la instrucción entre ambos sexos, pues la diferencia de once por mil que antes existía á favor del masculino ha quedado reducida á sólo el cuatro que es casi inapreciable.

Aun más, como veremos en seguida al considerar el número de niños que no asisten á la escuela, pero saben leer y escribir, predominando entre éstos el sexo femenino, resulta que en resúmen por cada mil varones en edad escolar 424 van á la escuela ó saben leer, mientras que el número de niñas que se encuentran en iguales condiciones es de 440, superando por consecuencia en 16 por mil al de los varones.

INSTRUCCIÓN ELEMENTAL DE LOS NIÑOS DE 6 Á 14 AÑOS QUE NO ASISTEN Á LAS ESCUELAS

A más de la población escolar que asiste á las escuelas, una parte de ella, sin frecuentarlas ha recibido ya la instrucción elemental, sea por su asistencia anterior ó por la enseñanza en el hogar.

Es nesesario conocer esas cifras para darse clara cuenta del estado de la instrucción primaria, en la República, pues sin tener presente tales datos, podrían considerarse como ineducados ó analfabetos muchos millares de niños que no lo son.

En el censo nacional de 1869 no se practicó esa investigación, de manera que podemos suministrar el dato con todos los detalles, únicamente respecto á 1895 adoptando para 1869 como total de educados el número de asistentes á las escuelas.

Población escolar que asiste á las escuelas ó ha recibido ya la instrucción elemental

DATO	VARONES		MUJERES		AMBOS SEXOS	
	ABSOLUTO	POR MIL	ABSOLUTO	POR MIL	ABSOLUTO	POR MIL
1895						
Van á la escuela	135,409	298	124,456	294	259,865	296
No van, pero saben leer y escribir	57,226	126	61,857	146	119,083	136
Reciben instrucción	192,635	424	186,313	440	378,948	432
Quedan sin instrucción	261,659	576	237,203	560	498,862	568
TOTAL	454,294	1,000	423,516	1,000	877,810	1,000
1869						
Van á la escuela	44,990	206	37,681	194	82,671	200
No van á la escuela	173,190	794	157,030	806	330,220	800
TOTAL	218,180	1,000	194,711	1,000	412,891	1,000
Aumento en 1895 respecto á 1869 de los que van á la escuela ó reciben instrucción	147,645	218	148,632	246	296,277	232

En los veinticinco años transcurridos desde 1869 se ha producido una mejora de 296,277 niños en el número de los que van á las escuelas ó que han recibido ya instrucción primaria.

Mientras que en 1869 sólo el 200 °/₀₀ de la población escolar recibía ó tenía educación, en 1895 esa cifra se ha elevado á 432, equivalente á un aumento de 232 °/₀₀ que es casi uno por ciento anual.

La educación de la mujer ha progresado más rápidamente que la de los varones, según se demuestra por la siguiente comparación:

Por mil niños de cada sexo, habia en:

1869	escolares y alfabetos,	varones	206	mujeres	194
1895	»	»	424	»	440

es decir una diferencia de diez y seis por mil á favor de las mujeres en 1895.

Este hecho notabilísimo, que por vez primera se puede constatar auténticamente, es de la más alta importancia para el porvenir, pues si continúa produciéndose, en el futuro la mujer será más instruida que el hombre, transformándose sustancialmente la composición intelectual de la sociedad.

Todos estos datos son satisfactorios en cuanto demuestran un progreso notable, absoluto y relativo de los educandos: pero si se examina el número de los que todavía quedan entregados á la ignorancia, se comprende cuán largo es el camino á recorrer para diminuir esa masa aterradora de quinientos mil niños de ambos sexos destituidos de toda instrucción.

De cada mil niños en edad escolar hay todavía 568 para los cuales no existen escuelas públicas ni particulares, y que no tienen en la familia un sér benéfico que alumbre las tinieblas de su espíritu, siendo por lo tanto abandonados, sin armas, á la terrible lucha por la vida, en la cual muchos de ellos sucumbirán ante la miseria, ó quizá caerán embrutecidos por el vicio ó el crimen, formando la parte desheredada del pueblo argentino.

Si de algo han de servir al pueblo y á la administración las cifras censales obtenidas á costa de tantos sacrificios, sea para que, después de recibir algun aliento con la consideración de los progresos efectuados, se emprenda con más fuerza y ardor la gran tarea cristiana y civilizadora de enseñar al que no sabe.

Cada una de las cifras que dejamos constatadas debe producir un clamor general, que elevándose del pueblo hácia el gobierno, repercutiendo en todas las administraciones y sirviendo de tema simpático á los hombres de estado, dé por consecuencia la unificación de todos los esfuerzos para disminuir la cifra de la ignorancia, arrancándole esos quinientos mil niños para los cuales el porvenir sólo debe estar representado por un abismo insondable y oscuro.

LOS ESCOLARES Y EDUCANDOS POR PROVINCIAS

Hemos estudiado hasta ahora los datos relativos á los escolares y educandos en el conjunto de la República, pero es también necesario conocer su estado actual en cada una de las provincias, para que sus resultados, puestos en comparación con los de 1869, nos demuestren el grado relativo de progreso que corresponde á cada una de ellas.

El siguiente cuadro presenta el número absoluto de niños de ambos sexos de 6 á 14 años censados en 1869 y 1895, el de los que iban á la escuela ó sabían leer y escribir y sus proporciones relativas.

Respecto á la primera de esas fechas, hemos dicho ya que en el censo se tomó el número de niños que concurrían, pero no el de los que sin ir á la escuela habían aprendido á leer y escribir, como se hizo en 1895.

Teniendo en cuenta el corto número de escolares que había en el pasado, es de suponer que sería también muy pequeño el de los que no iban á la escuela pero eran alfabetos.

Es por estas razones que presentamos las cifras de ambos censos sin que juzguemos haya inconveniente en tenerlas por comparables.

INSTRUCCIÓN PÚBLICA

Escolares y educandos de 6 á 14 años, y su proporción por mil en 1895 y 1869.

PROVINCIAS	NÚMERO ABSOLUTO DE NIÑOS DE 6 Á 14 AÑOS		VAN Á LA ESCUELA Ó SABEN LEER Y ESCRIBIR				MEJORA EN 1895	
			ABSOLUTO		POR MIL			
	1895	1869	1895	1869	1895	1869	ABSOLUTO	POR MIL
1	2	3	4	5	6	7	8	9
ESTE Ó LITORAL								
1 Capital	117,388	22,595	93,560	15,055	797	666	78,505	131
2 Buenos Aires	208,133	76,608	106,714	13,308	513	173	93,406	340
3 Santa Fé	83,924	20,002	36,759	4,303	441	215	32,456	226
4 Entre Rios	73,903	32,897	26,900	7,188	364	223	19,712	141
5 Corrientes	62,162	32,937	13,701	6,569	220	199	7,132	21
TOTAL I..	545,510	185,059	277,634	46,423	509	251	231,211	258
CENTRO								
6 Córdoba	82,850	59,100	28,023	10,030	314	169	15,993	145
7 San Luis	22,515	14,576	7,154	2,210	318	151	4,944	167
8 Santiago del Estero..	37,552	33,375	6,284	3,684	167	110	2,600	57
TOTAL II..	142,920	107,141	39,461	15,924	276	148	23,537	128
OESTE Ó ANDINAS								
9 Mendoza	25,746	17,216	10,728	2,132	417	124	8,596	293
10 San Juan	19,331	15,093	11,174	5,091	578	337	6,083	241
11 Rioja	17,066	12,481	3,761	2,991	220	239	770	19
12 Catamarca	21,635	19,460	6,937	2,622	321	134	4,315	187
TOTAL III..	83,781	64,250	32,600	12,836	389	200	19,764	189
NORTE								
13 Tucumán	45,937	26,693	13,844	3,219	301	121	10,625	180
14 Salta	26,331	20,722	7,115	2,885	270	139	4,230	131
15 Jujuy	9,867	9,021	2,722	1,383	276	154	1,339	122
TOTAL IV..	82,135	56,436	23,681	7,487	288	133	16,194	155
TERRITORIOS								
NORTE								
16 Misiones	8,234	—	1,967	—	239	—	1,967	—
17 Formosa	956	—	281	—	290	—	281	—
18 Chaco	2,271	—	876	—	386	—	876	—
CENTRO								
19 La Pampa	5,743	—	954	—	166	—	954	—
OESTE								
20 Neuquén	3,276	—	434	—	132	—	434	—
SUD								
21 Rio Negro	2,064	—	609	—	295	—	609	—
22 Chubut	769	25	391	1	508	—	390	—
23 Santa Cruz	104	—	36	—	346	—	36	—
24 Tierra del Fuego	41	—	24	—	585	—	24	—
TOTAL V..	23,458	25	5,572	1	238	—	5,571	—
RESUMEN								
I. Este ó Litoral	545,510	185,039	277,634	46,423	509	251	231,211	258
II. Centro	142,928	107,141	39,461	15,924	276	148	23,537	128
III. Oeste ó Andinas...	83,781	64,250	32,600	12,836	389	200	19,764	189
IV. Norte	82,135	56,436	23,681	7,487	288	133	16,194	155
V. Territorios	23,458	25	5,572	1	238	—	5,571	—
TOTAL GENERAL..	877,810	412,891	378,948	82,671	432	200	296,277	232

Colocadas las provincias por el orden de su mayor número de escolares y educandos en 1895 y por el de los progresos efectuados desde 1869, se forma el siguiente cuadro:

LAS PROVINCIAS SEGUN SU:

Número relativo de escolares en 1895.			Progreso en el número relativo de escolares desde 1869		
NÚM. DE ORDEN	PROVINCIAS	ESCOLARES POR 1000 NIÑOS DE 6 Á 14 AÑOS	NÚM. DE ORDEN	PROVINCIAS	MEJORA POR 1000 EN 1895
1	Capital	797	1	Buenos Aires	340
2	San Juan	578	2	Mendoza	293
3	Buenos Aires	513	3	San Juan	241
4	Santa Fé	441	4	Santa Fé	226
5	Mendoza	417	5	Catamarca	187
6	Entre Ríos	364	6	Tucumán	180
7	Catamarca	321	7	San Luis	167
8	San Luis	318	8	Córdoba	145
9	Córdoba	314	9	Entre Ríos	141
10	Tucumán	301	10	Capital	131
11	Jujuy	276	11	Salta	131
12	Salta	270	12	Jujuy	122
13	Corrientes	220	13	Santiago del Estero	57
14	Rioja	220	14	Corrientes	21
15	Santiago del Estero	167	15	Rioja	— 19
	República	432		República	232

La Capital de la República, como era de preverse, aparece en primer término respecto á su número relativo de escolares, con el 797 por mil.

En todos estos cálculos debe sin embargo eliminarse, en la comparación, á la Capital por no ser equitativo parangonar los datos de una ciudad con los de tan vastos territorios como los que entre nosotros forman las provincias.

Hecha esa eliminación, corresponde á la provincia de San Juan el honor de formar á la cabeza en la lista de la proporción de escolares en la República con 578 alumnos; Buenos Aires, Santa Fé y Mendoza continúan con proporciones del 500 al 400 por mil; siguen cinco provincias con cifras que pasan del 300 y las otras cuatro oscilan entre 276 y 220.

La provincia de Santiago cierra la nómina con la escasa proporción de 167 escolares por cada mil niños en edad legal para concurrir á la escuela.

La lista de las provincias según sus progresos relativos desde 1869 es muy semejante á la anterior, sin que la única excepción notable, la Capital, deje de tener satisfactoria explicación.

En efecto, cuanto más adelantada se encuentre una provincia en su proporción de educandos, menos puede progresar en cifras relativas, puesto que le queda ya poco para llegar á mil, que es el término de la comparación.

Asi, la provincia de Santiago, con 110 escolares por cada mil niños en 1869, tenía 890 unidades de adelanto posible, mientras que la Capital, cuyos escolares alcanzaban á 666, sólo podía disminuir en 334 las cifras de los inasistentes á sus escuelas.

Conocidos estos datos, se podrá apreciar mejor la importancia de los progresos realizados por las diversas provincias.

Buenos Aires ocupa el primer rango con una mejora de 340 por mil, siguiéndola Mendoza, San Juan y Santa Fé, que pasan de 200.

Ocho provincias continúan con cifras que varían entre 187 y 122 quedando las últimas Santiago y Corrientes cuyo progreso es casi nulo.

Hay también una provincia, la Rioja, que ofrece el espectáculo desconsolador de un retroce-

so: en 1895 aquella Provincia educaba el 19 por mil menos de sus niños que un cuarto de siglo antes.

El terremoto producido en Octubre de 1894 y que causó el derrumbe de algunos edificios en la capital de esa Provincia podría explicar la disminución del número de alumnos, porque algunas escuelas no hubieran sido reabiertas en Mayo de 1895, pero no el corto número de niños que sabían escribir aunque no fueran á la escuela, pues éste tiene que ser el resultado de los estudios hechos en los años anteriores.

El progreso general obtenido á ese respecto en la República se vé que alcanza al 232 por mil, que es casi el 1 por ciento anual; serían necesarios cerca de 60 años de una marcha igual para que las escuelas dieran educación al total de la población escolar.

Como en 1895 había en números redondos quinientos mil niños que quedaban sin instrucción, y el costo mensual de cada uno de ellos es de $ 2.16 por término medio en toda la República, según las demostraciones hechas por el Consejo Nacional de Educación, resulta que, á más de lo que se invierte para el fomento de la instrucción primaria sería necesario gastar $ 12,960,000 más para dar educación al total de los niños que deben recibirla.

Reuniendo en un solo cuadro el conjunto de los datos de que hemos venido ocupándonos hasta ahora, puede apreciarse mejor la relación del actual estado de las provincias en materia de instrucción pública y los progresos que han efectuado desde 1869.

LA INSTRUCCIÓN PÚBLICA EN LAS PROVINCIAS ARGENTINAS

Comparación de su estado actual y de los progresos realizados en el período comprendido entre los dos censos

Número relativo de alfabetos en 1895 por 1000 habitantes de 6 á 14 años.			Progreso en el número relativo de alfabetos desde 1869, por 1000.			Número relativo de escolares en 1895 por 1000 niños de 6 á 14 años.			Progreso en el número relativo de escolares desde 1869, por 1000 niños de 6 á 14 años		
Nº de orden	PROVINCIAS	*Alfabetos*	Nº de orden	PROVINCIAS	*Mejora*	Nº de orden	PROVINCIAS	*Escolares*	Nº de orden	PROVINCIAS	*Progreso*
1	Capital	719	1	Santa Fé	277	1	Capital	797	1	Buenos Aires	340
2	Buenos Aires	537	2	Buenos Aires	276	2	San Juan	578	2	Mendoza	293
3	Santa Fé	524	3	Mendoza	250	3	Buenos Aires	513	3	San Juan	241
4	Entre Ríos	417	4	San Luis	225	4	Santa Fé	441	4	Santa Fé	226
5	Mendoza	417	5	Capital	197	5	Mendoza	417	5	Catamarca	187
6	San Juan	415	6	San Juan	192	6	Entre Ríos	364	6	Tucumán	180
7	Córdoba	364	7	Córdoba	191	7	Catamarca	321	7	San Luis	167
8	San Luis	350	8	Entre Ríos	178	8	San Luis	318	8	Córdoba	145
9	Rioja	274	9	Tucumán	149	9	Córdoba	314	9	Entre Ríos	141
10	Tucumán	266	10	Rioja	135	10	Tucumán	301	10	Capital	131
11	Catamarca	261	11	Catamarca	129	11	Jujuy	276	11	Salta	131
12	Corrientes	254	12	Jujuy	111	12	Salta	270	12	Jujuy	122
13	Salta	235	13	Salta	110	13	Corrientes	220	13	Santiago	57
14	Jujuy	215	14	Corrientes	89	14	Rioja	220	14	Corrientes	21
15	Santiago	149	15	Santiago	66	15	Santiago	167	15	Rioja	— 19
	República ...	456		República ...	238		República ...	432		República ...	232

El estudio de este cuadro demuestra la concordancia del movímiento educacional en la República.

Las provincias que tienen mayor número relativo de alfabetos y escolares son también las que más adelantos han efectuado en el último cuarto de siglo, distinguiéndose la Capital que ocupa el primer rango en dos de esos datos y Santa Fé, Buenos Aires, San Juan y Mendoza que ocupan el primero ó el segundo en algunos otros.

Los puestos más bajos en la escala de la educación se llenan con los nombres de Corrientes, y la Rioja, y Santiago ocupa el último, señalando asi á la acción de pueblos y gobiernos la necesidad imperiosa de elevar el nivel intelectual de esas porciones del territorio argentino.

LA INSTRUCCIÓN ELEMENTAL POR SEXOS Y AÑOS DE EDAD

El cuadro XV de la obra del censo demuestra el número absoluto y relativo de niños argentinos y extranjeros, por años de edad, que iban á la escuela, y el XVI el de los que no iban, pero habían ya aprendido á leer y escribir.

La ley argentina declara obligatoria la concurrencia á las escuelas de todos los niños de ambos sexos comprendidos entre los 6 y 14 años de edad para los varones y 6 á 12 para las mujeres.

Para hacer comparables las cifras de esos cuadros, se han tomado los datos para ambos sexos respecto á las mismas edades de 6 á 14 años.

El siguiente resúmen demuestra el número absoluto y la proporción por cada mil niños de ambos sexos y de cada edad que concurrían á las escuelas, eran alfabetos, ó quedaban sin instrucción alguna.

AÑOS DE EDAD	ABSOLUTO					POR MIL			
	NÚMERO DE NIÑOS	VAN Á LA ESCUELA	NO VAN, PERO SABEN LEER Y ESCRIBIR	TOTAL DE EDUCADOS	QUEDAN SIN INSTRUCCIÓN	VAN Á LA ESCUELA	NO VAN, PERO SABEN LEER Y ESCRIBIR	TOTAL DE EDUCADOS	QUEDAN SIN INSTRUCCIÓN
6	113,298	25,406	2,669	28,075	85,223	224	24	248	752
7	119,250	34,616	4,308	38,924	80,326	290	36	326	674
8	111,438	37,257	5,961	42,948	68,490	334	51	385	615
9	89,139	34,438	6,851	41,289	47,850	386	78	464	536
10	106,925	38,227	10,967	49,194	57,731	358	102	460	540
11	77,205	29,095	12,430	41,525	35,680	377	161	538	462
12	102,589	29,903	20,600	50,503	52,086	291	201	492	508
13	74,283	18,250	22,973	41,223	33,060	246	309	555	445
14	83,683	12,673	32,594	45,267	38,416	151	390	541	459
TOTAL ...	877,810	259,865	119,083	378,948	498,862	296	136	432	568

Sobre un total de 877,810 niños de ambos sexos en edad escolar, se vé que solamente 259,865 ó sea el 296 por mil, iban á la escuela; 119,083 (el 136 °/₀₀) no asistían á ellas pero habían ya aprendido á leer y escribir, formando así un total de 378,948 educandos, cuya proporción alcanza al 432

Quedaban pues completamente destituidos de toda enseñanza 498,862 niños que constituyen el 568 por mil respecto al total.

La proporción de escolares ó alfabetos empieza á los 6 años en que sólo formaban el 248 por mil, es decir que 752 niños de esa edad quedaban ineducados.

En los años siguientes crecen las proporciones de escolares é igualmente las de alfabetos hasta 9 años, que, con 386 de los primeros, forman el número más alto que presenta el censo.

La concurrencia á las escuelas vá disminuyendo, aunque lentamente, en los siguientes años, hasta concluir en los catorce con el 151 por mil.

Por el contrario, el número de los que saben leer y escribir y no van á la escuela, aumenta de una manera constante y regular desde la primera edad—6 años—hasta la última del período escolar,—14—en que con 390 por mil duplica el de los escolares, llegando á formar con estos un tatal de 541 por mil de educandos.

Las edades prácticamente más eficaces en cuanto á la asistencia escolar, resulta son las comprendidas entre los 8 y 11 años, en que concurren á las escuelas la tercera parte ó muy poco más, del total de niños que con arreglo á la ley debieran frecuentarlas.

En cuanto á la proporción de escolares ó educandos, según su sexo y edad, las cifras revelan que hasta los nueve ó diez años, es igual; pero pasando de ella el número de niñas concurrentes á las escuelas es absoluta y relativamente menor que el de varones, y por el contrario algo mayor respecto á los que no van, pero saben leer y escribir.

En los dos cuadros que estudiamos se ha dividido la población escolar no solamente por sexos y años de edad, sinó también en los dos grandes grupos, nacionales y extranjeros, porque convenía averiguar cuál es la población que más se educa.

He aquí los resultados absolutos y relativos:

NIÑOS DE AMBOS SEXOS	ARGENTINOS		EXTRANJEROS		TOTAL	
	ABSOLUTO	POR MIL	ABSOLUTO	POR MIL	ABSOLUTO	POR MIL
Van á la escuela	227,717	295	32,148	305	259,865	296
No van, pero saben leer y escribir	93,189	121	25,894	246	119,083	136
Educandos	320,906	416	58,042	551	378,948	432
Quedan sin instrucción	451,525	584	47,337	449	498,862	568
TOTAL	772,431	1000	105,379	1000	877,810	1000

Estas cifras comprueban una superioridad notable en favor de los niños extranjeros, que concurren á las escuelas en un 10 °/₀₀ más que los argentinos; la proporción de estos que saben leer y escribir aunque no van á la escuela, es solo de 121 contra 246 estranjeros, los cuales, en suma, tienen el 135 °/₀₀ menos de ineducados y por consecuencia igual cifra más de escolares ó alfabetos que la población nacional.

Debe no obstante hacerse notar en favor de ésta, que la causa de esa diferencia puede encontrarse en que el mayor número de niños extranjeros se encuentra en las provincias del litoral, que tienen más escuelas, mientras que los hay muy pocos en el interior y así, aunque en el interior concurran en igual número que los nacionales, como su cifra absoluta es corta, pesa de un modo desigual en los totales.

COMPARACIONES INTERNACIONALES

No es posible darse clara cuenta de la importancia relativa de la instrucción pública en un país, sinó se conocen las cifras análogas de aquellos que lo preceden ó lo siguen en el camino de la civilización.

Varios métodos pueden adoptarse para efectuar esa comparación, aunque cada uno de ellos adolece de inconvenientes que le son peculiares.

El más sencillo y facil de obtener consiste en averiguar la población total de cada país, según los censos, y el número de niños que asisten á sus escuelas, obteniendo así la proporción de escolares por cada mil habitantes de la población total.

Este sistema tiene el inconveniente de no ser perfectamente comparable respecto á todos los países, ya por que varíen las edades escolares legales, ó porque sea muy diferente la proporción de niños respecto al total de habitantes.

Así, suponiendo que Francia y la República Argentina enviáran á sus escuelas el total de sus niños de 6 á 14 años, como estos son menos numerosos en aquella nación que entre nosotros, apareceríamos en un grado de progreso mucho mayor, mientras que en realidad ambas naciones se encontrarían exactamente al mismo nível.

En algunos países, como los Estados Unidos, la edad escolar comprende (en la mayor parte de los estados) desde los 5 hasta los 17 años, mientras que en la Argentina sólo de 6 á 14, es decir cuatro años menos, y como las estadísticas se toman dentro de ese período de vida, resulta ser imposible que la Argentina envíe á las escuelas un número proporcionalmente igual, aún educando al total de sus niños.

En cambio, llevándose en la mayor parte de las naciones la estadística de la inscripción en las escuelas y del número de habitantes, se obtiene fácilmente la relación entre ellos, siendo ésta la base generalmente adoptada para medir el grado de instrucción de los diversos pueblos.

El otro sistema, mucho más exacto, consiste en averiguar la proporción de personas que saben leer y escribir respecto al total de habitantes, eliminando de estos á los que por su edad no es posible hayan aprendido; por ejemplo, los niños hasta los 5 años inclusive ó hasta 10 como se hace en Estados Unidos.

Este sistema tiene el inconveniente de que no puede adoptarse sinó respecto á los países que han tomado ese dato en sus censos, los cuales, desgraciadamente, no son los más numerosos.

En el deseo de presentar las cifras comparativas más exactas posibles para que se conozca el estado de la instrucción pública en nuestro país, damos los resultados obtenidos empleando los dos métodos indicados, respecto á todas las naciones de las cuales hemos podido obtener los datos:— algunos de éstos son tomados de la memoria de educación comun en la República Argentina y los otros de los censos respectivos.

Número de alumnos por cada 1000 habitantes de la población total de los principales países.

PAÍSES	AÑO	ALUMNOS POR 1000 HABITANTES	PAÍSES	AÑO	ALUMNOS POR 1000 HABITANTES
Estados Unidos	1894	230	Uruguay	1894	82
Baviera	—	220	Costa Rica	—	80
Prusia	1892	210	Grecia	—	66
Baden	—	210	Guayana Francesa	—	65
Canadá	1891	210	Chile	1894	62
Suiza	1892	200	Ecuador	1894	60
Sajonia	—	200	Honduras	1887	53
Alemania	1890	190	Paraguay	1894	52
Wurtemberg	—	190	Portugal	1893	49
Gran Bretaña é Irlanda	1894	177	Méjico	1894	47
Finlandia	—	176	Venezuela	1892	45
Francia	1892	170	Guatemala	1893	40
Holanda	1892	166	Cuba	—	33
Suecia	1892	150	Brasil	1894	30
Noruega	1893	146	Rusia	—	30
Austria	1892	133	Nicaragua	—	30
Bélgica	1893	130	Perú	1894	26
Hungría	1890	125	Servia	—	25
Jamaica	—	120	Turquía	—	25
Italia	1895	100	Colombia	1893	24
Guayana Inglesa	—	100	Santo Domingo	—	15
República Argentina	1895	96	Bolivia	—	13
Trinidad	—	95	Haití	—	10
España	1892	93	Puerto Rico	—	5
Guayana Holandesa	—	90			

La República Argentina con 96 alumnos ó alfabetos por cada mil habitantes de su población total ocupa una posición media entre todas esas naciones; inferior respecto á Estados Unidos y las europeas mas adelantadas, y superior á la totalidad del resto de la América, no pudiendo tenerse en cuenta equitativamente la pequeña diferencia en que le son superiores la Jamaica y la Guayana Inglesa, regiones de corta población y territorio.

Si consideramos ahora, no el número de alumnos en el total de la población, sinó el de alfa-

betos, teniendo en cuenta únicamente la población que puede serlo, es decir, de 6 años arriba, se obtiene el siguiente cuadro:

Proporción de alfabetos por cada 1000 habitantes de cada sexo, en la población total de 6 años arriba, según los últimos censos que consignan dichos datos.

AÑO	PAÍSES	VARONES	MUJERES	AMBOS SEXOS	DIFERENCIA EN FAVOR DE LOS	
					VARONES	MUJERES
1890	Estados Unidos, población blanca de 10 años arriba	—	—	923	—	—
1890	Estados Unidos, población total de 10 años arriba	876	856	867	20	—
1891	Australia del Oeste	783	824	799	—	41
1881	Irlanda	778	748	763	30	—
1891	Queensland	694	703	698	—	9
1872	Francia (1)	720	654	687	66	—
1880	Austria Cisleitana	675	640	657	35	—
1890	Bélgica	640	600	620	40	—
1880	Hungría	556	471	513	85	—
1895	República Argentina	492	415	456	77	—
1890	Estados Unidos, población negra de 10 años arriba	—	—	432	—	—
1881	Italia	455	307	381	148	—
1887	España	452	219	332	233	—
1885	Chile	344	270	303	74	—
1892	Costa Rica	—	—	236	—	—
1878	Portugal (en la población total)	—	—	180	—	—
1886	Paraguay	—	—	193	—	—
1889	Brasil (en la población total)	—	—	160	—	—
1887	Honduras	—	—	152	—	—
1893	Guatemala	—	—	91	—	—

Este cuadro demuestra que si bien la República se encuentra todavía en escala inferior respecto à las países más adelantados, sus esfuerzos la han colocado ya en un rango superior al de muchas naciones europeas entre las cuales se encuentran algunas tan importantes como Italia y España.

En cuanto á las naciones americanas, solamente Chile, Costa Rica, Honduras, Guatemala y Paraguay tienen censos en que se ha tomado el dato, resultando que se encuentran en una escala muy inferior.

Es satisfactorio constatar que en la República Argentina la instrucción elemental entre ambos sexos se encuentra casi tan igualmente desarrollada como en algunos de los países que se hallan á este respecto en mejores condiciones.

Salvo la Australia, donde predomina el número de alfabetos en el sexo femenino, en los demás países, cuyos datos consigna el cuadro anterior, el elemento masculino presenta mayor número de alfabetos.

La diferencia es muy pequeña en los Estados Unidos, Irlanda y Austria, en que oscila del 20 al 30 por mil; mediana en Bélgica, Francia, Chile y República Argentina donde pasa de 40 y 70 y debe considerarse excesiva en Italia en que llega al 148 y especialmente en España donde sube al 233, lo que, dado el número relativo de alfabetos, equivale á que en esa nación por cada dos hombres que saben leer y escribir no hay más que una mujer que se encuentre en iguales condiciones, según el censo de 1887.

Como hemos visto ya al tratar de la instrucción elemental por sexos, la diferencia de alumnos en favor del masculino era sólo de 4 por mil en 1895

Esto hace suponer que en lo futuro irá desapareciendo la diferencia de alfabetos en contra del sexo femenino revelada por el cuadro anterior, equilibrándose así la instrucción elemental entre todos los habitantes de la República.

(1) El censo de 1872 fué el último en que se tomó el dato sobre alfabetismo.

VIII

La población argentina y extranjera, por sexos y edades

Los cuadros IV, V, y VI de la obra del censo contienen la compilación de los datos obtenidos respecto á la edad de la población censada, dividida por sexos, en nacional y extranjera.

Las cifras contenidas en ellos deben considerarse únicamente como aproximativas, pues por cierta tendencia casi natural en una gran parte de la población, las declaraciones de edad hechas por los censados son inferiores á la realidad.

La mayor parte de los habitantes y especialmente las mujeres, declaran una edad inferior á la que tienen, sin que haya medio de impedir el fraude, porque en la mayor parte de las provincias no existe el registro de estado civil y aún donde lo hay se hace dificil ó imposible su compulsa para rectificar los errores ú ocultaciones.

Á más, en algunas provincias, principalmente en aquéllas menos adelantadas, existe una parte más ó menos considerable de personas que en realidad no saben la edad que tienen, siendo necesario anotar en los registros la que se les calcula por su aspecto ó por las vagas indicaciones que pueden hacer.

Otra causa de error está en la tendencia casi universal á redondear las cifras, huyendo de los números complejos y especialmente de los cercanos á las decenas.

Es así cómo, pasado los nueve ó diez primeros años de la vida, en que no se tiene interés por ocultar ó disminuir las edades de los niños, en las siguientes, parece que, por tácito convenio, los habitantes retrotraen á las cifras que acaban en cinco ó en cero el número de años de su existencia.

Las edades de diez, veinte, treinta, cuarenta y cincuenta años, y las intermedias de quince, veinticinco, etc., resultan así aumentadas en una proporción enorme, que hace contraste con las inmediatas anterior y posterior, que resultan disminuidas.

Los habitantes de diecinueve, veinticuatro, treinta y nueve, cuarenta y uno, cuarenta y nueve, cincuenta y un años de edad, aparecen así en proporción muchas veces inferior á la tercera y aún á la cuarta parte de los que representan un número completo de decenas.

El inconveniente que presentan estos errores para el estudio de los resultados del censo se ha disminuido, en cuanto es posible, presentando el cuadro IV en que las edades se hacen constar de año en año hasta los cinco, época en la cual las declaraciones obtenidas pueden considerarse como exactas, y agrupando las demás en ciertos períodos dentro de los cuales quedan anuladas las diferencias, aunque no es posible obtener la verdad absoluta que quizá se hallaría aumentando un par de años á la edad declarada en el conjunto de los habitantes.

El cuadro V demuestra el número absoluto de habitantes por años de edad, de uno en uno, sumados por decenas, especificándose los sexos y la nacionalidad; su última columna contiene la suma del total de cada año y la proporción por mil respecto a la población censada

El cuadro IV contiene el resúmen de la población por edades y períodos de vida.

Los que no han cumplido un año, y después los de cada año de edad, desde uno hasta cinco están especificados en columnas especiales: es necesario conocer esa población para todos los estudios que se refieren á la natalidad y mortalidad, que, como se sabe, es en todas partes mucho más fuerte en las primeras épocas de la vida.

El segundo período comprende los niños desde seis á catorce años, ambos inclusive, es decir la época en que por nuestras leyes están sujetos á la obligación escolar.

Ha sido necesario colocar aparte el tercer período, de quince á diez y siete años, para no

PIRÁMIDE REPRESENTATIVA

de la población argentina y extranjera, por edades y sexos
en periodos decenales de vida.
Proporción por cada 100 habitantes del respectivo
sexo y nacionalidad.

ARGENTINOS

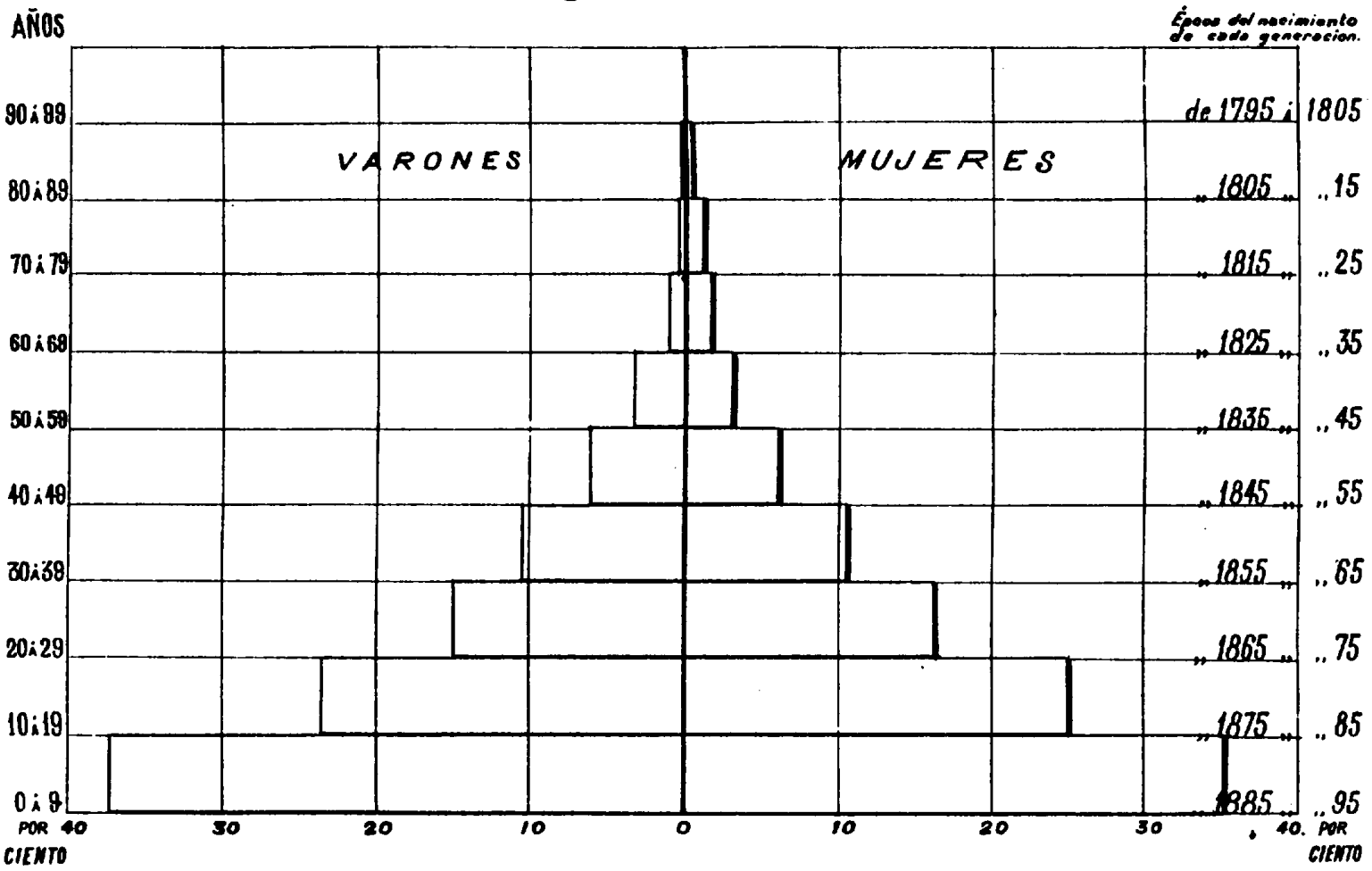

EXTRANJEROS

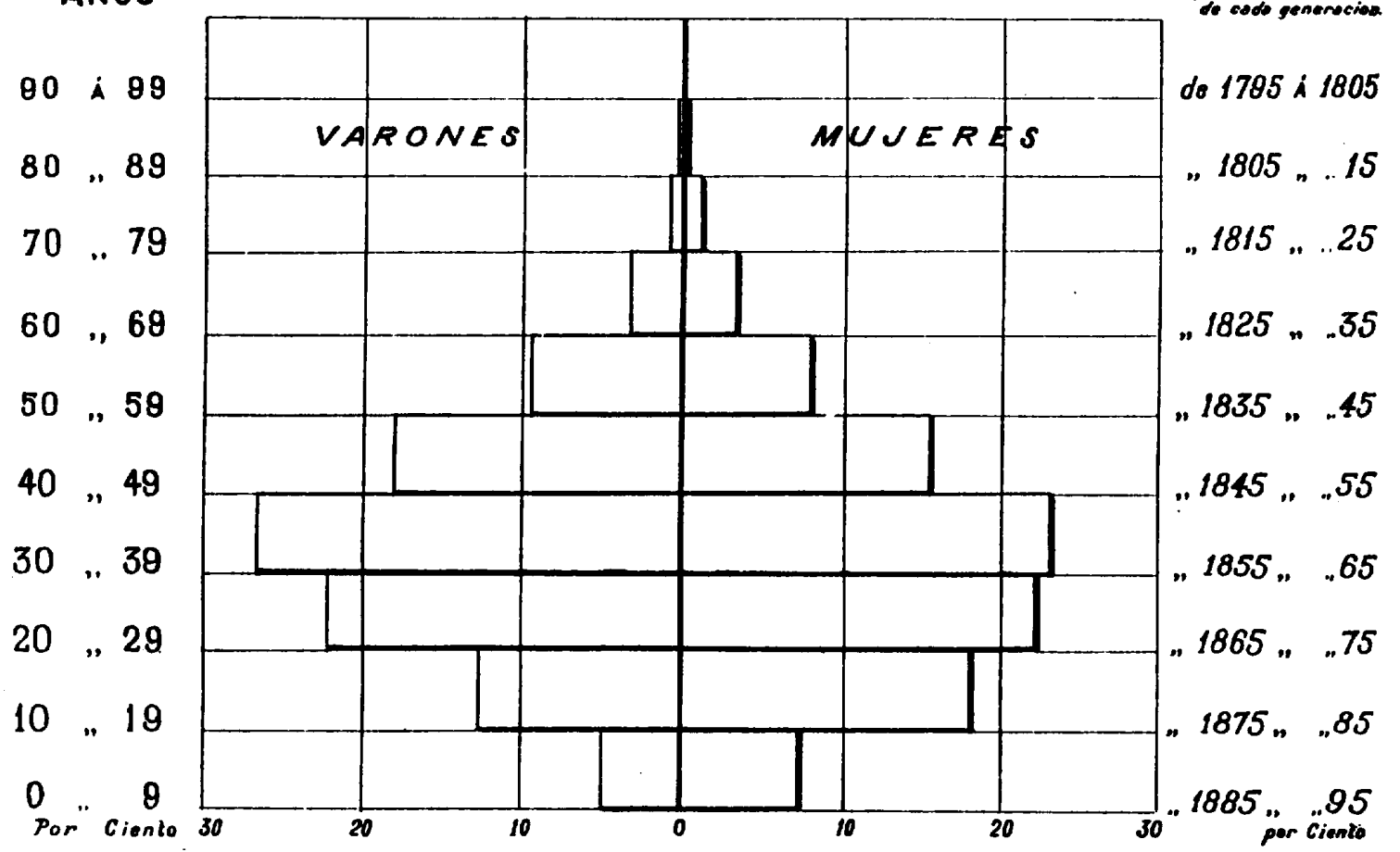

Lito-Penitenciaria Nacional

impedir la clasificación del cuarto, que comprende los habitantes desde diez y ocho á treinta, es decir la edad en que los varones solteros están sometidos al servicio activo de la guardia nacional, y los casados al de reserva.

El quinto período — treinta y uno á treinta y cinco años — comprende la edad en que los varones solteros forman la reserva de la guardia nacional, y la sexta — treinta y seis á cuarenta — en que se comprenden los casados que forman la guardia territorial.

Los demás períodos están por décadas hasta el último en que se anota la población de ochenta y un años arriba.

Ha sido necesario formar una columna especial para los veintiun mil habitantes cuya edad era desconocida por no haberse suministrado dato alguno á su respecto en los libretos del empadronamiento, siendo de suponer que su mayor parte son niños á los que por no tener un año cumplido los censistas omitieron la indicación numérica de años.

El siguiente cuadro demuestra el número absoluto y relativo de habitantes argentinos y extranjeros, por sexos, divididos por períodos decenales de edad.

Población argentina y extranjera, en cifras absolutas y relativas, por períodos decenales de vida, según el censo de 1895.

PERÍODOS DE EDAD AÑOS	POBLACIÓN ABSOLUTA					PROPORCIÓN POR MIL				
	ARGENTINOS		EXTRANJEROS		TOTAL	ARGENTINOS		EXTRANJEROS		TOTAL
	Varones	Mujeres	Varones	Mujeres		Varones	Mujeres	Varones	Mujeres	
1	2	3	4	5	6	7	8	9	10	11
0 á 9	549,375	532,294	31,576	28,903	1,142,148	378	355	50	78	289
10 » 19	341,693	347,469	81,590	65,479	836,231	235	232	128	179	211
20 » 29	219,980	248,673	143,524	83,816	695,993	151	166	226	227	176
30 » 39	150,670	159,858	168,445	84,408	563,381	104	107	265	229	143
40 » 49	91,774	95,327	118,201	57,638	362,940	63	64	186	156	92
50 » 59	49,285	52,835	60,481	29,059	191,660	34	35	95	79	48
60 » 69	24,939	30,594	22,951	13,147	91,631	17	20	36	36	23
70 » 79	9,734	13,458	6,623	4,315	34,130	7	9	10	11	9
80 » 89	3,424	5,722	1,285	1,034	11,465	2	4	2	3	3
90 arriba	1,158	2,096	231	210	3,695	1	1	—	1	1
Edad desconocida	10,928	9,106	1,060	551	21,637	8	6	2	2	5
TOTAL	1,452,952	1,497,432	635,967	368,560	3,954,911	1000	1000	1000	1000	1000

Considerando la población argentina resulta que en el primer decenio forma poco más de la tercera parte del total y que la masculina, con 378 por cada mil habitantes varones, es algo más fuerte que la femenina que sólo tiene 355.

En el segundo decenio los varones y mujeres casi se equilibran, puesto que los primeros con 235 sólo tienen un tres por mil á su favor.

Desde el tercer decenio, comprendido entre los veinte y veinte y nueve años, la relación entre los sexos comienza á desproporcionarse en favor del femenino, hecho que se acentúa de una manera tanto más notable cuanto más se avanza en edad.

Llegados á la ancianidad, el número de varones no es ya más que la mitad del de mujeres.

Esto parece demostrar que en la República Argentina el término medio de la vida del hombre es algo más corto que el de la mujer, hecho que también se advierte en la mayor parte de las naciones.

La población extranjera viene al país adulta en sus nueve décimas partes, y casi la mitad de ella se encuentra comprendida entre la edad de veinte á treinta y nueve años; si incluimos el

período siguiente resulta que de cada mil extranjeros varones, 677 son de veinte á cuarenta y y en mil mujeres hay 592 comprendidas en la misma edad.

La población extranjera, pues, se encuentra en las mejores condiciones para el trabajo y vida activa, constituyendo por lo tanto un núcleo poderoso para la producción en todas las formas de la actividad humana.

Examinando los grupos de edades de cincuenta años arriba resulta que las proporciones son relativamente pequeñas y menores que en muchos países, especialmente los de la Europa septentrional.

La población argentina tiene pues mayor proporción de niños y menor de ancianos que otros países, siendo esto consecuencia lógica de varias causas, principalmente de la fuerte natalidad y la mucha inmigración adulta, que contribuye á ella y no ha tenido tiempo todavía de alcanzar á las altas edades de la vida.

En efecto, de los seiscientos treinta mil extranjeros varones qne había en el país, noventa mil eran de cincuenta años arriba, equivaliendo al 132 por mil respecto á su total, mientras que en los varones argentinos la misma proporción sólo alcanzaba al 69.

Es verdaderamente extraordinario el número absoluto y relativo de los varones extranjeros comprendidos entre los treinta y cincuenta y nueve años, con relación á los argentinos: reproduciremos esas cifras para hacer más notable las diferencias.

PERÍODO DE EDAD AÑOS	VARONES			
	ARGENTINOS		EXTRANJEROS	
	Absoluto	°/₀₀	Absoluto	°/₀₀
1	2	3	4	5
30 á 39	150,670	104	168,445	265
40 á 49	91,774	63	118,201	186
50 á 59	49,285	34	60,481	95
60 á 69	24,939	17	22,951	36
Total	316,668	218	370,078	582

Hay, pues, mayor número de varones extranjeros que de argentinos, comprendidos entre los treinta y sesenta y nueve años de edad; siendo la proporción relativa de más del doble.

Es probable que no exista nación alguna en que se produzca ese fenómeno con igual intensidad y puede asegurarse que la relación actual entre argentinos y extranjeros irá transformándose en el sentido de que el número relativo y absoluto de argentinos aumentará con mayor rapidez hasta que llegue una época en la cual la República se encontrará con cifras semejantes á las de los países cuya organización demográfica puede considerarse como definitivamente terminada.

Si examinamos el total de población, no por períodos arbitrarios, como son los decenales, sinó considerando aquellos en que más lógicamente pueden dividirse con arreglo á las condiciones naturales de la existencia humana, se forma el cuadro siguiente:

Población total por períodos lógicos de vida.

CIFRAS ABSOLUTAS Y RELATIVAS

PERÍODOS DE EDAD	AÑOS	NÚMERO DE HABITANTES	
		Absoluto	Por mil
1	2	3	4
Infancia	0 á 5	709,023	179
Edad escolar	6 » 14	877,810	222
Pubertad	15 » 17	237,268	60
Edad de la guardia nacional activa	18 » 30	972,532	245
» » reserva	31 » 35	263,800	67
» » territorial	36 » 40	279,932	71
Edad de servicio militar posible	41 » 50	326,213	83
» madura	51 » 60	166,713	42
Ancianos	61 » 70	67,389	16
Septuagenarios	71 » 80	24,280	7
Ultima edad	81 arriba	8,314	2
Sin datos de edad	—	21,637	5
Total		3,954,911	1,000

Se vé que la infancia, edad que en el sér humano sólo consume, pesando por consecuencia sobre el resto de la población, forma el 179 de la población total; la escolar, en que se comienza el aprendizaje de la vida y puede ya utilizarse á los niños en algunos servicios, llega al 222.

Considerando como población útil para el trabajo activo desde la pubertad hasta la edad madura, ó sea desde los 15 años hasta los 60 años, resulta que alcanza al 568 por mil.

Los ancianos de 61 años arriba constituyen el treinta por mil.

Tenemos pues: población absolutamente pasiva 179; semi-pasiva 222, activa 569 y ya inactiva el resto ó treinta á treinta y uno por mil.

Comparando las cifras absolutas y relativas de las edades de la población según los censos de 1895 y 1869 se obtiene revelaciones de la más alta importancia.

En el censo de 1869 las edades fueron recopiladas por periodos quinquenales hasta los veinte años, y decenales en los siguientes.

Tomando los datos absolutos y relativos de ambos censos, según esos períodos, desde 1869, tendremos el siguiente cuadro:

La población absoluta y relativa, por períodos de edad, según los dos últimos censos

PERÍODOS DE VIDA AÑOS	POBLACIÓN ABSOLUTA		PROPORCIÓN POR MIL	
	1895	1869	1895	1869
1	2	3	4	5
Hasta 1	212,068	92,786	53	53
2 á 5	496,955	223,036	126	128
6 » 10	540,050	265,189	136	152
11 » 15	426,620	204,379	108	117
16 » 20	399,093	190,768	100	109
21 » 30	721,847	324,725	183	186
31 » 40	543,732	206,964	138	119
41 » 50	326,213	124,573	83	71
51 » 60	166,713	65,399	42	38
61 » 70	67,389	28,790	16	16
71 » 80	24,280	10,940	7	6
81 » 90	6,326	3,884	1	2
91 arriba	1,988	1,431	1	1
Sin datos	21,637	482	5	—
Total	3,954,911	1,743,352	1,000	1,000

La proporción en el primer año de la vida se ha conservado exactamente igual al través de un cuarto de siglo; tanto hoy como en 1869 había 53 niños de hasta un año de edad por cada mil habitantes: no podemos menos que manifestar la admiración que nos causa esa igualdad que á través del tiempo y de las circunstancias mantiene la ley de la existencia humana en una tan vasta región como nuestro territorio.

Desde los dos hasta los treinta años se manifiesta de un modo constante la disminución del número relativo de habitantes comprendidos dentro de esas edades.

Asi, de dos á cinco años hay actualmente un dos por mil menos; de 6 á 10 la disminución es de 16; de 11 á 15 es de 7; de 16 á 20 alcanza á 9 y en el último de esos períodos, 21 á 30, sólo queda el 3, apareciendo la tendencia al equilibrio.

Pasadas esas primeras edades, se produce un fenómeno en sentido inverso.

La población en la edad viril y en la madura comprendida entre los 31 y 60 años es actualmente bastante mayor que un cuarto de siglo atrás.

En efecto, entre los 31 y 40 años hay un aumento en 1895 de 19 por mil; entre 41 y 50 es de 12; y de los 51 á 60 sólo alcanza á 4.

Llegados á las últimas épocas de la vida, de 61 años arriba, se restablece de nuevo el equilibrio.

De los 61 á los 70 años la proporción es igual (16 por mil) y de los 71 arriba, también igual, con el 9 por mil en ambos censos.

Resulta pues que ha disminuido el número relativo de niños, aumentado el de adultos y conservado en igual proporción el de los ancianos.

El fenómeno es favorable para el país, porque la mayor proporción de habitantes en la edad del trabajo y de la reproducción disminuye el peso de los seres que deben ser alimentados y sostenido por la población activa.

El hecho constatado demuestra también un favorable aumento en la vida media de la población.

El fuerte número de inmigrantes extranjeros llegados al país en las edades adulta y viril explica claramente una de las causas de este fenómeno.

Debemos manifestar que igual cosa viene produciéndose en Francia desde 1791.

Todos sus censos constatan de un modo rigurosamente progresivo el aumento de la población adulta y la disminución de la infantil.

Hé aquí lo que á ese respecto se lee en los comentarios del censo de Francia de 1891:

«En cien años la agrupación de los períodos de edad ha cambiado sensiblemente, salvo por lo que respecta á la edad de 40 á 50 años: desde la infancia hasta los 40 años, el número relativo de habitantes de cada edad ha disminuido, y de los cincuenta años hasta el fin de la vida la proporción ha aumentado: es este uno de los hechos más resaltantes de la demografía de la Francia durante el siglo; disminución del número de niños, aumento del de adultos y por consecuencia acrecentamiento del término medio de la vida».

Hay, empero, una diferencia fundamental, y favorable para la Argentina, en su comparación con la Francia: en aquel país el número de niños es menor, porque la natalidad se ha hecho más pequeña: entre nosotros ella se conserva igualmente elevada, lo que se prueba por ser el mismo desde 1869 el número proporcional de niños de 0 á 2 años: el aumento en los adultos es, pues, consecuencia de la inmigración.

La Argentina, puede contar con un rápido crecimiento de su población durante un largo período debido á dos causas concurrentes, ambas de importancia: su fuerte natalidad y la inmigración extranjera.

COMPARACIONES INTERNACIONALES

El siguiente cuadro, cuyos datos tomamos de varios censos, y especialmente de los comentarios del de Italia publicados en 1885, demuestra el número proporcional de habitantes de cada edad, divididos por períodos quinquenales.

Es de notar que en aquella obra los períodos están indicados de 0 á 5, de 5 á 10, y así sucesivamente, de manera que un mismo número — 5 — 10 — 15 etc. se encuentra repetido, sistema que consideramos vicioso, pues que no se sabe si los de 5 años están comprendidos en la primera clasificación ó en la segunda; pero no teniendo otro, nos hemos visto en la necesidad de adoptarlo.

Los datos del censo argentino están divididos tambien en períodos quinquenales; pero la división es de 0 á 4 años, de 5 á 10, de 11 á 15, y así sucesivamente, sin que exista repetición de un número.

Población por edades y sexos, en varios paises, según sus respectivos censos

PROPORCIÓN POR 10,000 HABITANTES DE CADA SEXO

PERIODOS DE EDAD AÑOS	1895		1880		1880		1880		1877		1880		1881		1881		1891		1891	
	Argentina		Alemania		Austria		Bélgica		España		Estados Unidos		Francia		Italia		Victoria		Queensland	
	Varones	Mujeres	V	M	V	M	V	M	V	M	V	M	V	M	V	M	V	M	V	M
1	2	3	4	5	6	7	8	9	10	11	12	13	14	15	16	17	18	19	20	21
0 á 5	1,432	1,552	1,394	1,335	1,340	1,295	1,246	1,227	1,290	1,202	1,375	1,383	934	913	1,228	1,190	1,273	1,355	1,361	1,758
5 » 10	1,349	1,447	1,164	1,123	1,117	1,072	1,119	1,103	1,056	984	1,284	1,301	919	900	1,073	1,042	1,108	1,172	1,064	1,375
10 » 15	1,118	1 183	1,056	1,012	1,007	973	1,010	994	1,024	945	1,140	1,140	852	829	970	985	997	1,065	889	1,183
Infancia...	3,900	4,132	3,614	3,470	3,464	3,340	3,375	3,324	3,370	3,131	3,799	3,824	2,705	2,642	3,271	3,167	3,378	3,592	3,314	4,266
15 á 20	905	1,082	947	922	944	941	929	911	890	931	970	1,029	874	801	912	940	967	1,064	813	1,001
20 » 25	857	932	857	856	879	878	840	838	749	880	1,001	1,028	875	924	850	860	1,071	1,152	1,059	1,097
25 á 30	884	851	730	736	740	744	711	702	738	794	827	800	694	670	736	760	1,062	1,020	1,132	936
30 » 40	1,528	1,310	1,293	1,308	1,331	1,350	1,270	1,263	1,340	1,368	1,282	1,258	1,392	1,359	1,332	1,361	1,331	1,225	1,625	1,214
40 » 50	1,005	821	1,027	1,048	1,091	1,122	1,076	1,071	1,146	1,146	910	908	1,289	1,253	1,111	1,121	759	759	1,001	761
50 » 60	526	440	771	823	799	860	865	869	969	945	643	596	1,018	1,042	885	894	720	658	644	450
Edad viril...	5,705	5,436	5 625	5,693	5,784	5,895	5,691	5,656	5,832	6,084	5,633	5,619	6,092	6,089	5,826	5,945	5,010	5,878	6,274	5,459
60 á 70	229	234	510	555	527	537	576	612	565	559	378	351	743	762	591	586	506	872	236	184
70 á 80	79	95	203	226	192	192	292	326	187	188	152	157	364	388	256	244	172	131	70	61
80 » 90	23	36	34	40	32	34	64	77	39	49	35	43	88	104	52	58	34	27	11	11
90 » 100	6	10	1	2	1	2	2	5	4	6	3	5	5	9	8	4			1	1
Centenarios	1	2	—	—	—	—	—	—	—	—	—	1	—	1	—	—	—	—	—	—
Edad desconocida	57	51	13	14	—	—	—	—	8	8	—	—	8	3	1	1	—	—	94	18
Senectud....	395	428	761	837	752	765	934	1,020	798	805	568	557	1,208	1,267	903	888	712	530	412	275

Este cuadro demuestra que la República Argentina es entre todos esos países el que tiene mayor número relativo de niños, sobrepasando en una tercera parte al de los existentes en Francia.

La proporción que más se acerca á la nuestra, es la de los Estados Unidos, país que á muchos respectos se encuentra en condiciones semejantes.

En la edad viril la proporción de habitantes argentinos es muy semejante á la de todos esos países, siendo solamente aventajado en cantidad importante por la Francia.

En cuanto á la edad provecta, comprendida de los 60 años arriba, la población argentina tiene una proporción igual á la mitad de casi todos esos paises y de solo una tercera parte si nos comparamos con la Francia donde hay mayor número de ancianos, demostrándose ser allí término medio de la vida más largo que en ningún otro.

La población de los Estados Unidos es también, á este respecto, la que más se asemeja á la nuestra.

El cuadro anterior demuestra el hecho muy notable de que en casi todas las naciones el número de mujeres mayores de 60 años es proporcionalmente muy superior al de los varones de la misma edad, lo que se vé mas claramente en el que sigue:

Poblacion por sexos y periodos de vida en varios paises

PROPORCIÓN POR 10,000 HABITANTES DE CADA SEXO

AÑO	PAISES	INFANCIA 0 á 15 años		EDAD VIRIL 15 á 60 años		SENECTUD 60 años arriba	
		Varones	Mujeres	Varones	Mujeres	Varones	Mujeres
1	2	3	4	5	6	7	8
1895	Argentina	3,900	4,132	5,705	5,436	395	428
1891	Australia: Victoria	3,378	3,592	5,910	5,878	712	530
1891	Queensland	3,314	4,266	6,274	5,459	412	275
1880	Alemania	3,614	3,470	5,625	5,693	761	837
1881	Austria	3,464	3,340	5,784	5,895	752	765
1880	Bélgica	3,375	3,324	5,691	5,656	934	1,020
1877	España	3,370	3,131	5,832	6,064	798	805
1880	Estados Unidos	3,799	3,824	5,633	5,619	568	557
1888	Francia	2,705	2,642	6,092	6,089	1,203	1,267
1881	Italia	3,271	3,167	5,826	5,945	903	888
1885	Chile	4,123	3,947	5,524	5,676	351	375

Es de suponer que las actuales condiciones de la población argentina, respecto á la edad de sus habitantes, varíe en el futuro, acercándose al término medio de las naciones que pueden considerarse definitivamente constituidas en cuanto á su composición étnica.

IX

Los centenarios

Los cuadros VI, a, y b, del resumen general del censo, indican el número de personas que declararon tener cien ó más años.

Está ya demostrado que así como en la juventud hay una tendencia general á disminuirse la edad, en la extrema vejez se encuentra cierta vanagloria en exagerarla, la cual generalmente es compartida entre el anciano y los que lo rodean, que tienen gusto en demostrar el extraordinario caso de un centenario.

Las cifras reveladas por el censo argentino puede asegurarse que son exajeradas; ni eran centenarios todos los que aparecen como tales, ni siquiera puede tenerse como exacta la edad declarada por los que realmente lo fueron.

Como se vé, en ese cuadro se trata de individuos cuya casi totalidad no saben leer ni escribir y no han tenido, por lo tanto, facilidad para darse cuenta del tiempo ni apreciar los sucesos cronológicamente; su afirmación sobre los años que cuentan es de poquísimo valor y no lo tiene mucho más crecido sin duda la de las personas que los rodean.

Puede también asegurarse que igual cosa acontece respecto á las declaraciones de centenarios de las demás naciones: cuando se trata de comprobar su exactitud, resulta que casi todas son exageradas.

Es solamente en las que tienen desde larga fecha establecido el registro de estado civil, que puede obtenerse con mediana exactitud esta clase de datos. Hé aquí ahora los resultados del censo argentino, que comparamos con los de otros países, para que pueda juzgarse á su respecto con mejor criterio:

Número absoluto y relativo de centenarios en varios países

PAÍS	AÑO	NÚMERO ABSOLUTO DE CENTENARIOS			PROPORCION POR MILLON DE HABITANTES del sexo respectivo		
		Varones	Mujeres	Total	Varones	Mujeres	Total
1	2	3	4	5	6	7	8
Argentina	1895	229	429	658	110	230	166
Argentina	1869	87	147	234	97	174	134
España	1887	94	307	401	11	34	23
Francia	1891	60	147	207	3	8	5
Italia	1881	133	247	380	9	17	13
Inglaterra y Gales	1891	42	104	146	3	7	5

Como se vé, la enorme diferencia entre las cifras argentinas y las de los otros países, donde es de suponer se ha tomado con mayor exactitud el dato sobre las edades, demuestra el error que á este respecto existe en el censo argentino.

Esto no obstante, ese cuadro prueba un hecho fisiológico de la mayor importancia que se produce igualmente en todos los países: el número de mujeres que llegan á las edades más avanzadas de la vida, es dos á tres veces superior al de los hombres que se encuentran en iguales condiciones.

De los 658 centenarios que aparecen en el censo argentino de 1895, sólo 39 (15 varones y 24 mujeres) sabían leer y escribir, y en cuanto á su nacionalidad estaban repartidos: los varones en 209 argentinos y 20 extranjeros; y las mujeres eran 397 argentinas y 32 extranjeras, perteneciendo todos á la religión católica.

Si, en vez de centenarios, consideramos á esas personas como de noventa ó más años de edad, quizá estaremos en lo cierto.

X

Poblacion argentina por provincias y territorios

LOS EXTRANJEROS NATURALIZADOS

Los cuadros IX y X han sido dedicados á la investigación relativa al número de habitantes argentinos de cada provincia, que existen en el conjunto de la nación y en cada una de sus divisiones políticas — provincias y territorios federales.

En la mayor parte de las naciones ya de larga fecha constituidas el dato relativo á la transmigración de sus naturales, llamando así á la emigración de una á otra porción del mismo territorio, carece de importancia por lo escaso de sus cifras.

En los países nuevos, como la República Argentina, el hecho tiene mucha trascendencia, y conviene medir la intensidad de las corrientes de población que se dirigen de ciertas provincias, que la pierden, á otras que la ganan.

La alta importancia que tiene este fenómeno entre nosotros se prueba por el siguiente cuadro que demuestra el número de argentinos existente en cada provincia y el de los nativos de ella.

Transmigración de los argentinos dentro del territorio de la Nación

POBLACIÓN ARGENTINA POR PROVINCIAS Y TERRITORIOS, NÚMERO DE LOS QUE RESIDEN DENTRO Ó FUERA DE LA DE SU NACIMIENTO

PROVINCIAS	HABITANTES ARGENTINOS NATIVOS DE CADA PROVINCIA — RESIDENTES EN			HABITANTES ARGENTINOS RESIDENTES EN CADA PROVINCIA — NATIVOS DE			Número de argentinos en que cada provincia ha aumentado ó disminuido respecto al total de sus hijos nativos	
	Su provincia natal	En otras	TOTAL	La provincia	De otras	TOTAL	Aumento	Disminución
1	2	3	4	5	6	7	8	9
ESTE Ó LITORAL								
1 Capital	150,376	3,875	154,251	150,376	167,985	318,361	164,110	—
2 Buenos Aires	598,049	161,628	759,677	598,049	38,833	636,882	—	122,795
3 Santa Fé	167,671	14,178	181,849	167,671	63,030	230,701	48,852	—
4 Entre-Ríos	215,392	15,274	230,666	215,392	12,738	228,130	—	2,536
5 Corrientes	214,502	26,285	240,787	214,502	3,175	217,677	—	23,110
TOTAL I	1,345,990	221,240	1,567,230	1,345,990	285,761	1,631,751	64,521	—
CENTRO								
6 Córdoba	295,169	39,364	334,533	295,169	20,507	315,676	—	18,857
7 San Luis	72,675	17,241	89,916	72,675	6,652	79,327	—	10,589
8 Santiago	152,282	32,105	184,387	152,282	6,913	159,195	—	25,192
TOTAL II	520,126	88,710	608,836	520,126	34,072	554,198	—	54,638
OESTE Ó ANDINAS								
9 Mendoza	80,788	7,981	88,769	80,788	19,452	100,240	11,471	—
10 San Juan	74,165	14,783	88,948	74,165	4,764	78,929	—	10,019
11 Rioja	64,553	12,125	76,678	64,553	4,113	68,666	—	8,012
12 Catamarca	84,341	24,350	108,691	84,341	4,755	89,096	—	19,595
TOTAL III	303,847	59,239	363,086	303,847	33,084	336,931	—	26,155
NORTE								
13 Tucumán	164,196	10,167	174,363	164,196	40,939	205,135	30,772	—
14 Salta	100,658	11,369	112,027	100,658	12,819	113,477	1,450	—
15 Jujuy	29,776	1,923	31,699	29,776	15,313	45,089	13,390	—
TOTAL IV	294,630	23,459	318,089	294,630	69,071	363,701	45,612	—
TERRITORIOS								
NORTE								
16 Misiones	10,145	151	10,296	10,145	6,189	16,334	6,038	—
17 Formosa	1,274	72	1,346	1,274	1,118	2.392	1,046	—
18 Chaco	4,361	5,402	9,763	4,361	3,194	7,555	—	2,208
CENTRO								
19 La Pampa	5,113	754	5,867	5,113	16,260	21,373	15,506	
OESTE								
20 Neuquén	4,361	353	4,714	4,361	1,144	5,505	791	—
SUD								
21 Río Negro	4,539	529	5,068	4,539	3,075	7,614	2,546	—
22 Chubut	1,691	50	1,741	1,691	512	2,203	462	—
23 Santa Cruz	149	36	185	149	407	556	371	—
24 Tierra del Fuego	155	55	210	155	116	271	61	—
TOTAL V	31,788	7,402	39,190	31,788	32,015	63,803	24,613	—
RESÚMEN								
I Este ó Litoral	1,345,990	221,240	1,567,230	1,345,990	285,761	1,631,751	64,521	—
II Centro	520,126	88,710	608,836	520,126	34,072	554,198	—	54,638
III Oeste ó Andinas	303,847	59,239	363,086	303,847	33,084	336,931	—	26,155
IV Norte	294,630	23,459	318,089	294,630	69,071	363,701	45,612	—
V Territorios	31,788	7,402	39,190	31,788	32,015	63,803	24,613	—
Naturalizados 1,638: sin especificación 52,315	—	53,953	53,953	—	—	—	—	53,953
TOTAL GENERAL	2,496,581	454,003	2,950,384	2,496,381	454,003	2,950,384	—	—

El estudio de ese cuadro conduce á consecuencias del mayor interés.

Del total de 2,950,384 argentinos sólo 2,496,381 vivían en la provincia donde habían nacido y el resto de 454,003 habían establecido su domicilio fuera de ella.

El litoral y el norte de la República aumentan su población á costa de las provincias del centro y del oeste, entre las cuales solamente Mendoza ganaba en el cambio.

Todos los territorios tienen un número de argentinos mucho mayor que el de nativos de cada uno de ellos, con la sola excepción del Chaco.

Mucho más de la mitad de la población argentina existente en la Capital era nacida fuera de ella, y entre las provincias, Santa Fé es la que á ese respecto ocupa el primer puesto, teniendo sesenta y tres mil nativos de las otras entre sus doscientos treinta mil argentinos.

Tucumán, con su veinte por ciento de argentinos pertenecientes á otras provincias, ocupa á ese respecto el tercer puesto en la Nación.

Es muy de notar que la provincia de Buenos Aires ha enviado al resto de la República 123,000 de sus hijos, los cuales principalmente residen en la Capital y en las provincias vecinas, contando entre éstas al territorio de la Pampa que tiene más de diez mil porteños.

Como hasta 1880 la ciudad de Buenos Aires fué capital de la provincia de su nombre, se produjo cierta confusión al verificarse el censo, porque muchos argentinos nacidos en la ciudad se declaraban *porteños*, y no se pudo apreciar con exactitud si todos los clasificados con ese nombre eran nativos de la provincia. Debe tenerse esto en cuenta, pues quizá la realidad es algo diversa de la consignada.

Como síntesis en lo relativo á este cuadro puede decirse que la Capital, las provincias de Santa Fé, Mendoza, las andinas, y los territorios nacionales, crecen no solamente por el aumento vegetativo, sinó también por la trasmigración de argentinos, pues los reciben en número mayor del que pierden.

Las demás y especialmente Santiago, Corrientes, Catamarca y Córdoba, dan á las otras gran número de sus hijos, que no alcanzan á compensar con los que reciben.

En cuanto á la de Buenos Aires, da á la Capital casi la mitad de su población argentina y constituye la base de la correspondiente á los territorios nacionales del Sud, formando por sí sola la mitad de la argentina de la Pampa.

Los naturalizados

Solamente 1,638 personas nacidas en el extrangero aparecen como habiendo obtenido ciudadanía argentina por medio de la naturalización.

Esa cifra en un país que tiene más de un millón de extranjeros, de los cuales cerca de setecientos mil son varones, y en que basta pedir la ciudadanía para obtenerla, demuestra que el problema está planteado, pero no resuelto.

Una masa de población equivalente á la cuarta parte del total, no puede vivir privada de la influencia que le corresponde por las leyes naturales, en la administración del país en que se encuentra radicada.

Se impone, pues, como una necesidad vital, la revisión de las leyes de naturalización, para que esos extranjeros, nuestros hermanos en la vida social, puedan llegar pronto á serlo igualmente en la pública.

XI

La población según su estado civil

Para apreciar la importancia de la población argentina respecto á su estado civil, se eliminó de los cuadros numéricos toda la comprendida desde 0 hasta los 13 años de edad, de manera que se ha investigado el dato solamente con relación á las personas de 14 años cumplidos ó más.

Esa edad es la fijada por la ley argentina para permitir el matrimonio de los varones, y aunque en las mujeres se la ha rebajado en dos años, la diferencia queda anulada en la práctica pues no existen matrimonios tan prematuros.

Como tampoco existen para los varones de 14 á 16 años, se acordó tomar en cuenta las cifras de habitantes de ambos sexos de 14 años arriba, pero considerando como solteros á todos los hombres hasta los 16 años.

Un error de interpretación, cuando se comenzaban á compilar los datos de ese cuadro, hizo anotar como *sin datos* á los varones de catorce, quince y diez y seis años, en cuya declaración se había omitido explicar que eran solteros, sin duda por creerlo superfluo, pues si bien no es imposible en absoluto el matrimonio en tan corta edad, es un hecho revelado por el registro civil que no se produce.

Así, pues, deben considerarse como solteros á los varones de esas edades que figuran como *sin datos* en los cuadros del censo.

Estado civil por provincias

El cuadro XI contiene los datos relativos al estado civil de la población argentina y extranjera, dividida por sexos y por provincias, cuyos resúmenes son los siguientes, que se comparan con los análogos de 1869.

La población nacional, extranjera, y total, segun estado civil, por sexos, en 1895 y 1869

ESTADO CIVIL — POBLACION DE 14 AÑOS ARRIBA	1895						1869					
	ABSOLUTA			POR MIL			ABSOLUTA			POR MIL		
	Varones	Mujeres	TOTAL	V	M	Total	Varones	Mujeres	TOTAL	V	M	Total
1	2	3	4	5	6	7	8	9	10	11	12	13
Argentinos: Solteros	432,128	415,378	847,506	583	508	545	212,124	232,833	445,057	557	525	540
Casados	249,560	267,546	529,106	335	351	339	147,272	154,575	301,847	386	349	366
Viudos	29,331	85,291	114,622	39	104	73	21,556	55,485	77,041	57	126	94
Sin datos	29,828	29,805	59,723	38	37	43	—	—	—	—	—	—
TOTAL	741,877	818,020	1,550,957	1,000	1,000	1,000	381,552	442,393	823,945	1,000	1,000	1,000
Extranjeros: Solteros	254,835	61,253	316,088	442	231	358	79,728	15,269	94,997	576	294	500
Casados	284,830	218,696	498,525	494	677	559	52,678	30,594	83,272	381	591	438
Viudos	21,367	32,745	57,112	42	104	64	5,723	5,739	11,881	43	115	62
Sin datos	12,422	4,657	17,079	22	15	19	—	—	—	—	—	—
TOTAL	576,454	315,350	891,804	1,000	1,000	1,000	138,328	51,802	191,189	1,000	1,000	1,000
Total: Solteros	686,963	479,631	1,166,594	521	423	476	292,452	247,802	540,054	562	501	533
Casados	535,420	501,211	1,036,631	399	442	419	199,950	185,169	385,119	385	375	379
Viudos	58,698	118,036	171,734	40	104	70	27,478	61,424	88,902	53	124	88
Sin datos	52,250	34,562	86,802	40	31	35	—	—	—	—	—	—
TOTAL	1,318,331	1,133,440	2,451,761	1,000	1,000	1,000	519,880	494,395	1,014,075			

El exámen de este cuadro demuestra algunos hechos de la mayor importancia [illegible] demográfico de la República.

DIAGRAMA

REPRESENTANDO POR SEXOS Y EDADES

EL ESTADO CIVIL DE LA POBLACION DE LA REPÚBLICA ARGENTINA

(Proporción por 100 habitantes de cada edad)

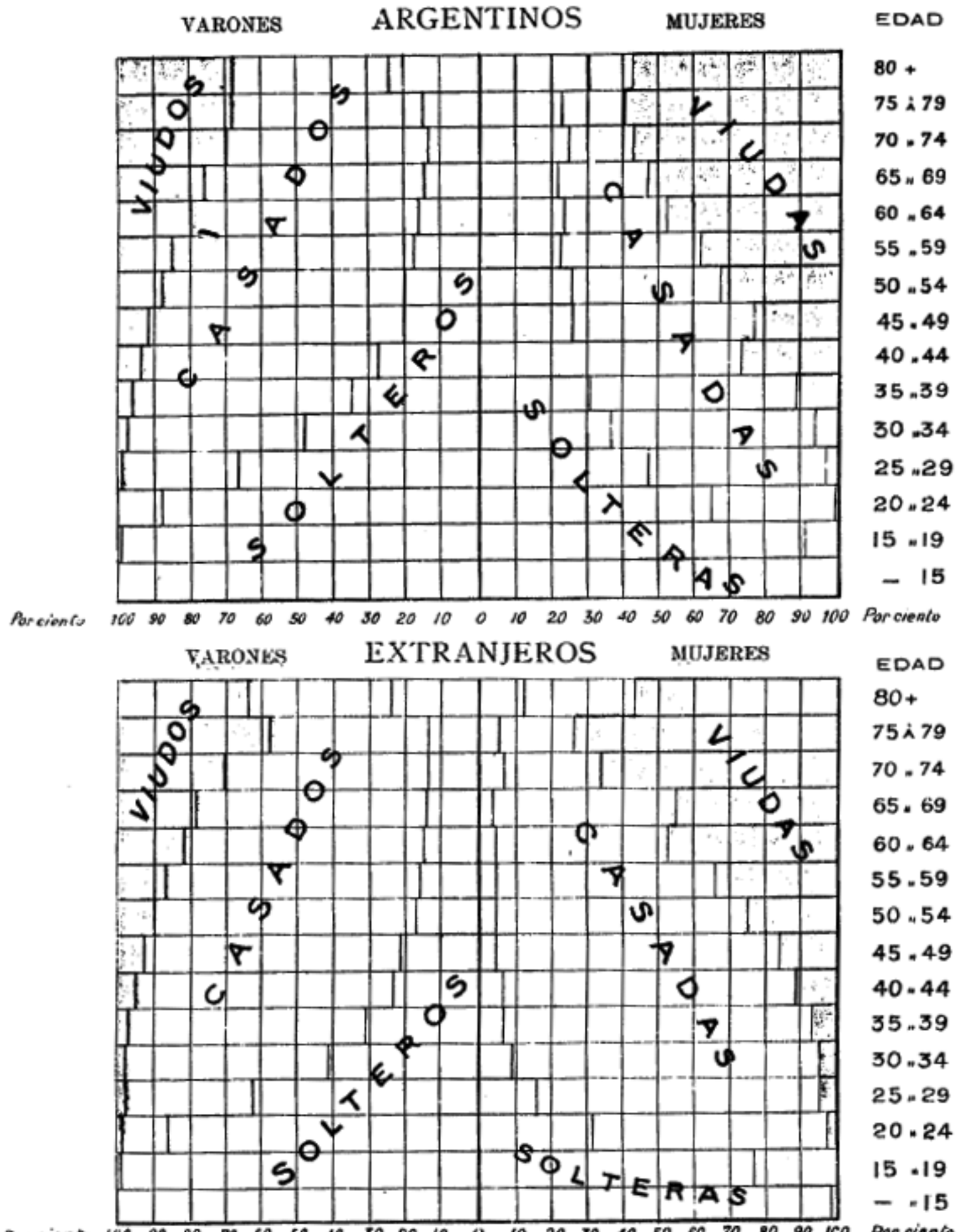

Pueden considerarse como célibes la casi totalidad de los sin datos, pues más de la mitad son menores de 20 años y respecto al resto la omisión responde al hecho de que muchos empadronadores creyeron bastaba indicar los casados y viudos debiendo tenerse á los demás como solteros; aceptando este cálculo, presentamos la siguiente comparación proporcional por cada mil habitantes del respectivo sexo y nacionalidad:

ESTADO CIVIL	1895	1869	DIFERENCIA respecto á 1869
Argentinos: Varones—Solteros	636	557	+ 79
Casados	325	386	— 61
Viudos	39	57	— 18
Total	1,000	1,000	—
Mujeres—Solteras	545	525	+ 20
Casadas	351	349	+ 2
Viudas	104	126	— 22
Total	1,000	1,000	—
Ambos sexos—Solteros	588	540	+ 48
Casados	339	366	— 27
Viudos	73	94	— 21
Total	1,000	1,000	—
Extranjeros: Varones—Solteros	464	576	— 112
Casados	494	381	+ 113
Viudos	42	43	— 1
Total	1,000	1,000	—
Mujeres—Solteras	219	294	— 75
Casadas	677	591	+ 86
Viudas	104	115	— 11
Total	1,000	1,000	—
Ambos sexos—Solteros	377	500	— 123
Casados	559	438	+ 121
Viudos	64	62	+ 2
Total	1,000	1,000	—
Argentinos y extrangeros: Varones—Solteros	561	562	— 1
Casados	399	385	+ 14
Viudos	40	53	— 13
Total	1,000	1,000	—
Mujeres—Solteras	454	501	— 47
Casadas	442	375	+ 67
Viudas	104	124	— 20
Total	1,000	1,000	—
Ambos sexos—Solteros	511	533	— 22
Casados	419	379	+ 40
Viudos	70	88	— 18
Total	1,000	1,000	—

En la población nacional masculina, la proporción de solteros ha aumentado en un ocho por ciento y como lógica consecuencia ha disminuido en seis el número de casados y en dos el de los viudos.

En la femenina el número de solteras ha aumentado también aunque en proporción muy

inferior; dos por ciento. — Las casadas han tenido también un aumento, aunque ligero, disminuyendo en cambio el número de viudas que es actualmente dos por ciento menor que en la época del primer censo.

Considerando la totalidad de la población nativa, tenemos que el número de solteros ha aumentado en casi un cinco por ciento, disminuyendo en igual proporción los casados y viudos.

Creemos que estas cifras son desfavorables, pues la disminución de los matrimonios legítimos debe necesariamente compensarse por uniones ilegales, causa de los muchos nacimientos bastardos que producen la parte desheredada de la población.

Todo lo contrario acontece si examinamos la población extranjera.

En ella la proporción de solteros ha disminuido en ciento doce por mil para los varones y en setenta y cinco para las mujeres, resultando un aumento de ciento trece casados varones y ochenta y seis mujeres.

El número de viudos varones se ha mantenido casi igual, pero el de las mujeres ha disminuido en once por mil.

Considerando los extranjeros de ambos sexos, resulta una disminución de los solteros — 123 por mil, y aumento de los casados — 121 — y de los viudos — 2 —.

Como el aumento de las cifras favorables de los extranjeros es muy superior á la disminución de las adversas de los argentinos, se ha producido un progreso importante en el total de la población del país.

En efecto, el número relativo de solteros varones ha disminuido, si bien en la pequeña proporción del uno por mil, pero en cambio la de las mujeres ha tenido una disminución del 7 por mil, prueba del grande número de argentinas que se casan con extranjeros.

La proporción de varones casados aumentó en 14 por mil, y el de mujeres en 67 por mil, y hasta en los viudos se nota una ligera mejoria, puesto que existen ahora 13 por mil menos en los varones y 20 en las mujeres.

El resúmen general de la población de ambos sexos, nacional y extranjera, nos demuestra que en 1895 el número de casados era de 40 por mil mayor que 25 años antes, cantidad compensada con la disminución de 22 solteros y 18 viudos.

Las diferencias en el estado civil entre los argentinos y extranjeros son tan fuertes que llaman poderosamente la atención.

Colocando ambas cifras al lado unas de otras, podrán notarse más claramente.

ESTADO CIVIL	1895 PROPORCIONES POR MIL		
	Argentinos	Extranjeros	Diferencia respecto á los argentinos
1	2	3	4
Varones—Solteros	636	464	— 172
Casados	325	494	+ 169
Viudos	39	42	+ 3
Total	1,000	1,000	—
Mujeres—Solteras	545	219	— 326
Casadas	351	677	+ 326
Viudas	104	104	—
Total	1,000	1,000	—
Ambos sexos—Solteros	588	377	— 211
Casados	339	559	+ 220
Viudos	73	64	— 9
Total	1,000	1,000	—

Hay una diferencia en contra de la población argentina de 172 por mil en los varones solteros y 326 en las mujeres.

Respecto á los casados la diferencia es igualmente fuerte y favorable para la población extranjera que tiene 169 varones y 326 mujeres mas por cada mil.

En el conjunto de ambos sexos los extranjeros tienen 211 solteros y 9 viudos menos que los argetinos; pero en cambio los superan en la proporción de 220 casados más.

Esas diferencias son tan fuertes que, respecto á las mujeres, resulta un número doble de casadas extranjeras, y en los varones casi un 50 por ciento más entre aquellos que entre los argentinos.

Las diferencias se hacen más notables si de los números relativos pasamos á los absolutos.

La República tiene 240,590 varones argentinos casados, mientras que el número de extranjeros en iguales condiciones sube á la cifra de 284,830, la cual debe considerarse como enorme puesto que excede en más de cuarenta y cuatro mil personas al de nacionales que se encuentran en iguales condiciones.

En las mujeres la desproporción es mayor todavía.

De las 315,350 extranjeras que había en el pais, 213,695 eran casadas, formando el 68 por ciento de su total, mientras que de los 818,080 argentinas 287,516 estaban casadas, siendo solamente el 35 por ciento del total.

Resulta de esto que la mujer extranjera se casa en proporción doble que la hija del pais, la cual se encuentra así, á ese respecto, en una grande inferioridad.

Es un hecho muy notable que existiendo en el pais un total de 525,420 hombres casados sólo haya 501,211 mujeres en iguales condiciones, es decir, que faltan 24,209 mujeres para igualar el número de casados de ambos sexos.

En Francia, según el censo de 1891, habia por el contrario un exceso de diez y seis mil mujeres casadas sobre el total de varones; y en Italia, en 1881, el exceso era de 62,000.

Estos dos hechos tienen una misma explicación.

La República Argentina es un país que recibe numerosos inmigrantes, mientras la Francia y la Italia los dan, y así, si bien emigran muchos casados con sus familias, otros salen sin ellas, y de esta manera deben figurar entre nosotros como casados sin que sus esposas complementen el número de parejas.

Las 24,209 mujeres casadas que faltan en el censo argentino para igualar las cifras de cónyuges de ambos sexos, representan, pues, á las esposas de los extranjeros quedadas más ó menos temporariamente en su país natal.

¿Puede averiguarse el número de mujeres argentinas, que existen casadas con extranjeros?

El estudio de los cuadros publicados suministra datos bastantes para formarnos una idea aproximada de ese importante hecho sociológico.

El censo demuestra que el número de varones argentinos casados era de 240,590, mientras el de mujeres subía á 287,516; es decir, que suponiendo á todos los argentinos casados con compatriotas, resulta un excedente de 46,926 hijas del país, casadas.

Los varones extranjeros casados eran 284,830 y como las mujeres sólo alcanzaban á 213,695, suponiendo á todos aquellos unidos con sus compatriotas hasta el número total de estas que existen casadas en el país, resulta un deficit de 71,135.

Pero, siendo de 525,420 el total de varones casados existentes en la República y de solo 501,211 el de mujeres en iguales condiciones, faltan 24,209 de éstas que no están en el país; agregando á ese número el de 46,926 argentinas casadas, que no pueden estarlo con nativos porque hemos descontado ya para estos sus esposas, tendremos la cifra de 71,135 casadas, es decir la necesaria para completar las 284,830 para igual número de varones extranjeros casados.

Esa cifra de 46,926 representa, pues, muy aproximadamente, el número de mujeres argentinas casadas con extranjeros que existian en la República Argentina en 1895.

Como, aunque pocos, hay también argentinos casados con extranjeras, la cifra anterior debe ser algo corta, pero sin que la diferencia pueda invalidar los resultados generales. (1)

Comparando entre sí los números absolutos de célibes de ambos sexos, por nacionalidades, se forma el siguiente cuadro (hemos agregado los que aparecen sin datos, considerándolos como solteros).

NACIONALIDAD Y SEXO	NÚMERO ABSOLUTO	
Argentinos—varones solteros	471,056	
Extranjeros » »	267,257	739,213
Argentinas—mujeres solteras	445,273	
Extranjeras » »	68,910	514,183
Exceso de varones	—	225,030

Es decir que existe un excedente de 255.030 varones, equivalente al 44 por ciento.

El enorme número en que los varones extranjeros exceden á las mujeres nativas de sus respectivos países dá por resultado el casamiento de aquellos con las nacionales, produciendo una nueva raza, fuerte y bella, pues con arreglo á los conocidos principios de la selección natural los productos de esas uniones son generalmente superiores á sus tipos de orígen.

COMPARACIONES INTERNACIONALES

Para conocer la posición relativa en que la Argentina se encuentra respecto al estado civil de su población, creemos conveniente presentar algunos datos comparativos con otros países.

El siguiente cuadro demuestra las proporción de solteros, casados, y viudos, que existían en varias naciones por cada mil habitantes de 15 años arriba, á cuya proporción hemos ajustado también las cifras absolutas de nuestra población.

PAIS	AÑO	POR MIL VARONES			POR MIL MUJERES			POR MIL AMBOS SEXOS		
		Solteros	Casados	Viudos	Solteras	Casadas	Viudas	Solteros	Casados	Viudos
1	2	3	4	5	6	7	8	9	10	11
Italia	1881	404	536	60	327	537	136	365	537	98
Francia	1881	371	553	76	314	544	142	342	549	109
Inglaterra y Gales	1881	392	553	55	367	517	116	379	534	87
Alemania	1880	406	542	52	358	515	127	381	528	91
Austria	1880	411	544	45	365	513	122	387	528	85
Suiza	1880	448	491	61	407	468	125	427	479	94
Bélgica	1880	454	481	65	415	476	109	435	477	88
Holanda	1879	415	527	58	379	509	112	370	517	113
Argentina	1895	530	426	44	419	470	111	479	446	75
Argentina (habitantes extranjeros de 14 años arriba)	1895	464	494	42	219	677	104	377	559	64
	—	1,000			1,000			1,000		

(1) Los matrimonios de varones argentinos con mujeres extranjeras verificados en 1895 fueron 324 en la Capital, 264 en la provincia de Buenos Aires, 9 en la de Tucumán y 31 en la ciudad del Rosario, formando un total de 628. Puede calcularse que en el resto del país se producirían 172 mas, llegando así á unos 800 por año y á ocho mil el número de matrimonios supervivientes en que el marido era argentino y la mujer extranjera. Aceptada esta hipótesis, se elevaría á cincuenta y cinco mil, en números redondos, el total de uniones existentes en esas condiciones el año del censo.

En el total de su población la República Argentina tiene mayor número de solteros que todas esas naciones, aunque su diferencia con la Suiza y la Belgica no pasa de un 4 á 5 por ciento: en los casados, por el contrario, nuestra proporción es inferior, pero solo alcanza al 4 por ciento con las dos antes nombradas; el número de viudos es también menor en 1 ó 2 por ciento con la mayor parte de esos paises.

En suma, tenemos más solteros y menos casados y viudos que las naciones europeas.

Como la población argentina de 15 á 20 años, que en su mayor parte es todavía celibe, es proporcionalmente mayor entre nosotros que en Europa, es probable que nuestro exceso de solteros pueda explicarse por la diferencia proporcional en las edades; pero de todas maneras queda siempre un saldo en contra de la nupcialidad de nuestro país el cual es mucho más desfavorable si se tiene en cuenta solamente la población argentina, pues la extranjera posee mayor número de casados y viudos y menor de solteros que muchas naciones Europeas, como lo comprueba el cuadro anterior.

Podemos pues reproducir á este respecto nuestras palabras al comentar un hecho igual revelado por el censo de Santa Fé de 1887. Decíamos:

«¿Cuál es la causa de ese retroceso sensible en los hijos del país, y de ese adelanto notable en los extranjeros?.

«Para los que, como nosotros, conocen el estado general de la población de la República, la contestación es muy sencilla.

«Los extranjeros, más laboriosos y económicos que los nacionales, acumulan facilmente modestas fortunas que les permiten afrontar resueltamente las contigencias del matrimonio.

«A esto se agrega que la mujer extranjera casi siempre ayuda á su marido en el trabajo diario y que se convierte, así, en un elemento de producción y no en una carga pesada.

«Los argentinos, por el contrario, no tan laboriosos y más pródigos, encuentran menos facilidad para formar una familia, y se abstienen más del matrimonio, en el cual, por lo general, la mujer sólo es conservadora de los bienes producidos por el trabajo del marido, pero casi nunca trabaja por sí misma, resulta así que, en la mayoría de los casos, es un elemento de consumo, pero no de producción industrial.

«Hay además otra razon poderosa; el nacional encuentra fácilmente la satisfación de sus instintos genésicos, por medio de relaciones ilegales, que al extranjero son más difíciles, por mil causas que se derivan de su propia calidad de tales.

«El extranjero, pues, se casa en mayor proporción, porque en general, es más rico, encuentra en la mujer una ayuda económica, y no puede fácilmente formar relaciones íntimas fuera del matrimonio.

«El nacional, se casa en menor proporción, por que es más pobre, su mujer consume mucho y produce poco, y por que le es fácil formar uniones sin necesidad de matrimonio.

«Hablamos aquí, de las bajas capas sociales, puesto que en las clases acomodadas, no existen tales causas.»

«Se comprende que en una población tan heterogénea como la de la República, no pueden buscarse las proporciones naturalmente establecidas en naciones que han llegado al periodo de madurez en su desarrollo y que están ya completamente constituidas desde el punto de vista de su organización social.

«Esa es la razón de las grandes diferencias que la comparación estadística demuestra, las que es de creer irán desapareciendo á medida que dejen de actuar las causas que las producen».

XII

Los propietarios de bienes raíces, por nacionalidades

La cuestión relativa á la adquisición y división de la propiedad territorial es una de las más importantes que pueden presentarse á la consideración de los sociólogos y hombres de estado y de gobierno.

Países que se encuentran todavía en el primer período del desarrollo embrionario que dá orígen en el futuro á nuevas y poderosas organizaciones nacionales, necesitan más que los otros estudiar el gran problema económico que se relaciona con la propiedad y subdivisión de la tierra

La mayor ó menor facilidad con que ella pueda adquirirse, poseerse, transmitirse y fraccionarse se puede decir que constituye el mejor medio para medir sus progresos.

La adquisición fácil de la tierra es sin duda una de los mayores alicientes, no tan sólo para atraer la población, sinó muy especialmente para fijarla y hacerla civilizada y próspera.

El árabe, nómade, que planta su tienda en el desierto, pronto á levantarla en cuanto agote los recursos que pueda obtener á su derredor; y el indio salvaje de las pampas ó de los bosques sub-tropicales, no tienen cariño á la tierra y carecen casi en absoluto de ese noble sentimiento que se llama amor á la patria, y que se desarrolla y consolida por el estímulo de la propiedad territorial.

Con el objeto de hacer las investigaciones posibles respecto á tan importante asunto, se acordó que los formularios del censo tuvieran la siguiente pregunta—¿poseé propiedad raiz?—cuya contestación, combinada con todas las otras, facilita los datos necesarios para el conocimiento del estado de esa cuestión en la República.

Es conveniente conocer, como antecedente, que las leyes civiles argentinas establecen las mayores facilidades para la adquisición de la propiedad territorial.

Todo ser humano existente en ella se encuentra autorizado por las leyes para ser propietario ó adquirir una propiedad sin restricción alguna que amengüe la extensión de ese derecho, que alcanza también á los entes morales como las sociedades anónimas y personas jurídicas.

Numerosas leyes de la nación y de las provincias, dictadas en todas épocas y especialmente en el último cuarto de siglo, facilitan al inmigrante, agricultor, ó industrial, la adquisición gratuita de tierras suficientes para el mantenimiento de sus familias en los territorios nacionales y colonias agrícolas que existen en todo el país.

La especulación comercial é industrial, siguiendo el impulso dado por la administración, ha contribuido también á facilitar la adquisición de la propiedad territorial en condiciones tan ventajosas que se encuentra al alcance de todo hombre laborioso.

Así, mientras algunos gobiernos donaban tierras en las fronteras, sin más condición que la de establecerse en ellas y cultivarlas, muchos grandes propietarios establecian en las provincias del litoral y centrales, colonias agrícolas, en las que los inmigrantes extrangeros podian obtener concesiones de 50 hectáreas pagaderas en el plazo de cuatro años con el producto de las cosechas obtenidas en ellas, recibiendo además, y en iguales condiciones, las semillas, útiles de labranza, y animales de labor.

Los inmigrantes se hacían así propietarios y los grandes propietarios podían vender sus tierras á buenos precios, porque el poblamiento de una parte de ellas aumentaba considerablemente el valor de las restantes.

Esto explica la razón por la cual provincias y territorios despoblados y pobres hace treinta años, se han convertido actualmente en poderosos centros de producción agrícola é industrial, haciendo de la República Argentina un país exportador de cereales cuando antes necesitaba comprar al extranjero la harina con que había de amasar su pan.

La investigación del número de propietarios de bienes raíces y sus nacionalidades, para compararlo con la población total, no se había hecho hasta ahora en la República, existiendo como único antecedente el censo de la provincia de Santa Fé de 1887, en el cual se formuló la misma pregunta que ha sido ahora repetida en el nacional.

Hasta poco después de mediado el presente siglo el número relativo de propietarios de tierras era bastante corto, aunque las extensiones poseídas por cada uno de ellos fueran muy grandes, consistiendo principalmente en suertes de estancia, es decir, establecimientos destinados á la ganadería, cuya superficie se medía por leguas cuadradas.

Comenzado hacia 1860 el período de la colonización agrícola, se produjo un grande movimiento en la propiedad territorial, que fué adquirida por numerosos agricultores, principalmente extranjeros, produciéndose la subdivisión de las antiguas grandes áreas de campos poseídas por un solo propietario.

En el presente censo no se publica el dato relativo á la extensión de las propiedades correspondientes á cada poseedor, pero consistiendo ellas por una parte, en casas edificadas en las ciudades y pueblos, y por otra, en concesiones agrícolas y suertes de estancia, puede asegurarse que en su casi totalidad estas son suficientemente extensas para que su producto agrícola ó ganadero suministre con abundancia los elementos indispensables para la existencia de sus propietarios y familias.

Así, salvo raras excepciones, y no teniendo en cuenta á los propietarios de solares ó fincas de los pueblos, los demás poseen cada uno extensiones que no son inferiores á veinte y cinco hectáreas, que es lo que se llama ordinariamente una *concesión agrícola*; la cual puede considerarse como el término medio mínimo de la propiedad territorial de cada poseedor, habiendo muchos que tienen una ó más leguas cuadradas.

Los cuadros XVII y XVIII de la obra del censo determinan el número absoluto y relativo de propietarios de bienes raíces que existían en toda la República en la época del censo, cuyo resumen por nacionalidades, es el siguiente:

Número absoluto y relativo de propietarios de bienes raíces, por nacionalidades

NACIONALIDADES	TOTAL de habitantes	ERAN propietarios	Proporción por mil de propietarios sobre el total de habitantes de la respectiva nacionalidad	NACIONALIDADES	TOTAL de habitantes	ERAN propietarios	Proporción por mil de propietarios sobre el total de habitantes de la respectiva nacionalidad
1	2	3	4	5	6	7	8
Argentinos	2,950,384	290,953	99	Portugueses	2,269	290	128
Italianos	492,638	62,975	128	Norte Americanos	1,581	168	22
Españoles	198,685	17,687	89	Dinamarqueses	1,417	161	114
Franceses	94,028	11,502	122	Holandeses	2,880	121	42
Orientales	48,650	4,022	83	Suecos	1,668	96	65
Suizos	14,789	3,398	229	Asiáticos	362	76	210
Ingleses	21,788	2,825	130	Turcos	876	70	80
Alemanes	17,143	2,526	148	Peruanos	566	65	115
Brasileros	24,725	2,045	83	Griegos	313	39	125
Chilenos	20,594	2,021	91	Africanos	305	22	72
Rusos	15,047	2,016	134	Otros extranjeros	—	—	—
Austriacos	12,803	1,954	153				
Paraguayos	14,562	1,160	80				
Bolivianos	7,361	699	95	Total	3,954,911	407,503	103
Belgas	5,446	357	66				

Santa Fé, Córdoba y Entre Rios aparecen en primer término, ocupando el último Jujuy, Salta, Catamarca y San Luis.

En las proporciones por cada mil argentinos, extranjeros, ó habitantes de todas nacionalidades, acontece lo contrario.

Ocupan el primer puesto en la proporción de propietarios argentinos, extranjeros y total, las provincias de la Rioja, San Luis, Catamarca y Mendoza, y los últimos las de Santa Fé y Buenos Aires, siendo la Capital quien cierra la lista con el número más pequeño que es de 60 por mil para los argentinos, 77 para los extranjeros y 69 como término medio total.

La razón de esas proporciones creemos puede explicarse por la diferencia de valor absoluto de las propiedades según las provincias en que se encuentren y también por la mayor densidad de la población.

Ser propietario en una provincia del interior donde una legua de campo vale dos mil pesos es mucho más hacedero que en el litoral donde los precios son veinte ó treinta veces mayores.

La densidad de población es también otra causa que explica la disminución de propietarios: en una aldea del interior, una casa pertenece á un propietario y en ella viven cinco personas; en la ciudad de Buenos Aires una casa, también de un sólo propietario, dá alojamiento á 15 ó 20 personas: la proporción de los propietarios es pues menor.

Aunque en la publicación del censo no se ha tomado en cuenta el dato relativo á la extensión territorial que corresponde á cada propietario, puede tenerse una idea á ese respecto dividiendo el número de propietarios por la extensión superficial en hectáreas de cada provincia y teniendo en cuenta que si bien existen propietarios de grándes zonas de tierra, su número no es relativamente tan fuerte que pueda invalidar las proporciones generales.

El siguiente cuadro demuestra el término medio de extensión superficial que corresponde á cada propietario según la provincia en que existe, no pudiéndose incluir los territorios, porque la mayor parte pertenece todavia al Estado.

Número de propietarios y extensión superficial media que á cada uno corresponde

PROVINCIAS	Propietarios	Superficie en hectareas	Hectareas por cada propietario
1	2	3	4
ESTE Ó LITORAL			
1 Capital	45,848	18,600	1/2
2 Buenos Aires	75,203	30,512,100	647
3 Santa-Fé	37,115	13,190,642	355
Entre-Rios	31,598	7,457,149	236
5 Corrientes	19,791	8,440,159	427
TOTAL I	209,555	59,618,650	284
CENTRO			
6 Córdoba	47,123	16,103 623	342
7 San Luis	12,930	7,392,248	571
8 Santiago	15,314	10,301,648	673
TOTAL II	75,367	33,797,519	448
CESTE Ó ANDINAS			
9 Mendoza	21,266	14,637,795	688
10 San Juan	15,537	8,734,498	568
11 Rioja	18,248	8,943,822	490
12 Catamarca	20,903	12,513,753	589
TOTAL III	75,754	44,635,869	590
NORTE			
13 Tucumán	27,553	2,312,398	84
14 Salta	9,577	16,109,903	1,682
15 Jujuy	3,976	4,916,164	1,235
TOTAL IV	41,106	23,338,465	568
La Capital y 14 provincias	401,782	161,390,504	402

Se vé que corresponde á cada propietario un término medio de 284 hectáreas en el litoral, 448 en el centro, 590 en las andinas y 568 en las del norte: debe tenerse presente que en algunas provincias, especialmente en las del norte y oeste, hay, todavia, grandes extensiones de tierras que no han salido del dominio del Estado.

Prescindiendo de la Capital (media hectárea por propietario) es la provincia de Tucumán la que por su menor extensión superficial tiene propiedades más pequeñas (84 hectáreas) y Jujuy y Salta, con mil doscientas á mil seiscientas por cada uno, presentan la mayor extensión superficial por propietario.

El término medio en toda la República (sin incluir los territorios) resulta de 402 hectáreas por propietario ó sean 4 kilómetros cuadrados, superficie más que suficiente para la alimentación de la población actual y de unas treinta ó cuarenta veces mayor.

ESTADO DE LA PROPIEDAD TERRITORIAL EN EUROPA

Las condiciones en que la población de la Europa se encuentra respecto á la propiedad territorial se comprende que son y tienen que ser durante mucho tiempo completamente diversas á la de los países nuevos y poco poblados como el mundo oceánico, el Africa y las Américas, que constituyen la reserva para el desarrollo de la especie humana en el futuro.

Dadas las condiciones actuales de la existencia del hombre, la América Meridional y la Australia constituyen el principal centro de atracción para el exceso de la población europea, que parece no tener ya sitio reservado en el banquete de la vida para el exceso de su expansión.

A la Australia, se dirigen principalmente los nativos del norte de la Europa y de las naciones anglo-sajonas, que en aquellas tierras encuentran su propio idioma y civilización.

A las regiones del Plata, acuden especialmente los latinos que, ya sean franceses, españoles ó italianos, encuentran sus compatriotas por centenares de miles, que los reciben fraternalmente, facilitando su instalación y progreso.

La amplitud del territorio y lo escaso de la población, constituyen, pues, dos factores concurrentes para el mismo resultado — facilitar la adquisición de la propiedad territorial.

No es posible establecer comparaciones suficientemente análogas entre la distribución de la propiedad territorial en la Argentina y en las naciones europeas, pués la gran diferencia en la densidad de población, razas, costumbres, legislación, etc. hace que siendo muy diversos los puntos de partida, sea dificil establecer términos comparativos de exactitud mediana ya que no rigurosa.

Pero aunque sólo sea para dar una lijera idea de la cuestion, agruparemos los datos que hemos podido obtener á ese respecto.

Francia—En 1881 el número de propietarios de tierras y edificios era de 8,454,218 correspondiendo á la proporción de 224 propietarios por cada mil habitantes. Como la superficie de todas las propiedades particulares era de cuarenta y cinco millones de héctareas, resulta como término medio la de 5 á 6 hectáreas por cada propietario.

La realidad era mucho menos favorable que ese término medio teórico.

En efecto, si consideramos no ya el número de propietarios, sinó el de propiedades susceptibles de cultivo, tedremos que habia once millones cuya superficie média no alcanzaba á dos héctareas; setecientas mil, de diez á cuarenta hectáreas, tenían un término médio de 18 cada una, y habia ciento sesenta y tres mil propiedades de más de cuarenta hectáreas, cuyo término médio para cada una era de ciento diez y ocho.

Bélgica—El territorio total estaba dividido en 910,000 propiedades agrícolas de las cuales 594,000, ó sea el 65 por ciento del total, eran de una superficie inferior á una hectárea; 274,000 tenían de una á diez hectáreas: 37,000 de 10 á 40; y no alcanzaba á 5,000 las que contaban con 40 hectáreas ó más.

Alemania—En 1882 sobre 5,276,000 propiedades agrícolas, 2,280,000 tenian menos de una hectárea: 2,293,000 eran de 1 á 10 hectáreas y solamente 700,000 tenian 10 ó más.

Gran Bretaña—Hacia 1890 El Reino Unido de la Gran Bretaña é Irlanda sólo tenía 1,098,215 propietarios de tierras explotables.

De ellos 816,000 tenian superficies inferiores á 1 acre (cuatro décimos de hectárea) ciento treinta y un mil de 1 á 10 acres: 176,000 de 10 á 50; 27,000 de 50 á 100; 34,000 de 100 á 500; y los 12,000 restantes poseian extensiones superiores á 500 acres.

Hecha la suma del número de propietarios y la superficie en acres que ellos representan resulta:

EXTENSIÓN DE LA PROPIEDAD EN ACRES	NÚMERO DE PROPIETARIOS	SUPERFICIE EN ACRES QUE POSÉEN
1	2	3
Menos de 1 acre	816,291	179,348
1 á 50 »	207,563	2,335,704
50 á 1,000 »	67,361	13,162,225
1,000 á 5,000 »	5,712	12,007,117
5,000 arriba »	1,285	19,293,432
Total	1,098,215	46,977,826

Casi la mitad de todas las tierras de ese pais pertenecen á sólo 1285 grandes propietarios, en cuyas posesiones viven muchos millones de hombres que sin duda han perdido hasta la esperanza de llegar á poseér el suelo en que han nacido.

Italia—Según el censo de 1881 había 4,133,432 propietarios de tierras ó edificios, formando el 145 por mil respecto á la población total.

Esta proporción, si bien satisfactoria en cuanto al número de propietarios, deja de serlo cuando se considera la extensión de tierra que á cada uno corresponde, pues que, siendo sólo de doscientos ochenta y seis mil kilómetros cuadrados, resulta una proporción de siete hectáreas por cada propietario.

La estadística italiana, teniendo en cuenta solamente las propiedades rurales y el número de propietarios, demuestra que en cada kilómetro cuadrado había 12 propietarios como término médio, en toda Italia, lo cual equivale á ocho hectáreas por cada uno.

Comparando estos datos con los relativos á la República Argentina, se prueban las ventajas que nuestro país ofrece á la inmigración extranjera para radicarse en él, formar su familia, y adquirir la propiedad y todo lo necesario para su bienestar físico y su progreso moral é intelectual.

El fuerte número absoluto y relativo de propietarios extranjeros conduce naturalmente á una reflexión, que ya nos hicimos en 1887 al comentar el censo de Santa Fé, la que hoy, como entonces, podemos expresar con iguales palabras obteniendo las mismas conclusiones.

Ese predominio del extranjero en la propiedad territorial ¿debe producir fundadas alarmas en el presente ó para el futuro?

Somos de aquellos que en el desarrollo de la humanidad, ven el cumplimiento de las leyes naturales, tan armónicas como hermosas, que el hombre comprende á veces, ignora casi siempre, pero que, de todos modos, conducen á la realización de los destinos sociales tan regularmente como la siembra de la simiente produce en el futuro la cosecha.

Déjese para aquellos que no hubieran inventado el fósforo por temor á los incendios, la idea de temer desequilibrios perjudiciales para el país.

Todos esos extranjeros, propietarios aquí, y que seguramente no lo hubieran sido en Europa á consecuencia de la desproporción que allí existe entre el número de habitantes y la superficie territorial, todos esos extranjeros, decimos, aman al país que los ha acojido, á la patria de sus hijos, y mañana dejarán á esos hijos, tan argentinos como el que más, la preciosa herencia de la tierra que fecundaron con su trabajo.

Cuantos más propietarios haya, mejor cultivada y más utilizada estará la tierra.

¿Quién ganará con ello?

Todos; desde el propietario que vende su cosecha, hasta el gobierno que bajo una ú otra forma percibe una parte de sus valores por medio de los impuestos.

Todos; desde el hijo del labrador, que come el pan amasado con el trigo que siembran sus padres, hasta el habitante de la Europa, que por medio de la importación vé abaratar los granos que le han de servir de alimento.

El beneficio es general, y todo él se debe á la facil distribución de la propiedad.

Las graves cuestiones sociales, que en Rusia, se llama nihilismo; en Irlanda, fenianismo; en Francia, comunismo; en Italia, carbonarismo: y que se disfrazan en Europa con cien nombres diversos, derivadas todas exclusivamente de la falta de propiedad de que se quejan sus habitantes, son entre nosotros, completamente desconocidas, como lógica consecuencia de la grande extensión territorial y poca densidad de población.

Allí, la lucha por la vida, es el más dificil de los problemas, y las clases proletarias se encuentran con que no bastan, muchas veces, los mayores esfuerzos y el trabajo más rudo continuado perpétuamente, para dar al hombre el pan de cada día: en la República Argentina, la cuestión no existe, y el trabajador tiene la seguridad de formarse una buena posición.

XIII

La población según sus religiones

La investigación relativa á la religión profesada por los habitantes de un país no se ha efectuado en los censos de la mayor parte de las naciones católicas como Francia, Bélgica, Italia España, etc., sin duda porque ese dato no es allí de interés, donde la casi totalidad de los habitantes pertenecen á una sola comunión.

Por el contrario, en las naciones generalmente conocidas como protestantes, ó que no tienen religión del estado, se ha hecho una prolija investigación.

Así, los censos de los Estados-Unidos, Alemania, Suiza, Australia, etc, contienen largas enumeraciones de las diversas religiones profesadas por sus habitantes, teniendo en cuenta aún aquellos fraccionamientos que sólo cuentan pocos centenares de adeptos.

En el censo argentino se ha seguido este último sistema, porque, no obstante que la inmensa mayoría de su población es católica, siendo una realidad práctica la libertad de conciencia sancionada por la constitución, conviene conocer el estado en que á ese respecto se encuentra el país, á los múltiples efectos de la administración y de la sociología, siendo esta la primera vez que se toma este dato para el conjunto de los habitantes de la República, por lo cual no es posible establecer comparaciones con el pasado.

La toma del dato se verificó estableciendo que el censista haría la pregunta:—si no es católico, ¿qué religión tiene?,—y en las instrucciones se decía:

«Como casi toda la población argentina es católica, el censista sólo hará la pregunta sobre religión, cuando tenga motivo para creer que el censado no es católico, en cuyo caso anotará con una sola palabra, el nombre de la religión que le digan, por ejemplo, protestante, israelita, etc. Si el censado es católico, dejará la línea en blanco.»

Dado el corto número de personas que profesan otra religión que la católica, no había objeto en establecer muchas divisiones, con lo cual se acordó que al publicar la obra sólo se hiciera dividiendo la población en cuatro clases: católicos, protestantes de todas las confesiones, israelitas, y acumulando en la última las muy pocas personas que profesan otras religiones ó que han declarado no tener ninguna.

Siendo conveniente conocer la parte de población nacional que pertenece á diversas religiones. se estableció que la publicación se hiciera agrupando separadamente los argentinos de los extranjeros, y también los varones de las mujeres.

El cuadro XIX demuestra los resultados obtenidos, cuyo resúmen vá á continuación:

RELIGION	ARGENTINOS		EXTRANJEROS		TOTAL
	Varones	Mujeres	Varones	Mujeres	
1	2	3	4	5	6
Católicos	1,449,793	1,494,604	617,470	359,269	3,921,136
Protestantes (todas las confesiones)	2,911	2,686	14,679	6,474	26,750
Israelitas	113	82	3,225	2,665	6,085
Otras religiones	135	60	592	153	940
Total	1,452,952	1,497,432	635,966	368,561	3,954,911

Sobre el total de la población resulta que 991 por mil son católicos; 7 protestantes y 2 israelitas, no alcanzando á formar proporción sinó de algunos décimos por mil las personas que pertenecen á otras comuniones ó declaran no tener religión.

La casi totalidad de los protestantes argentinos son niños, hijos de extranjeros pertenecientes á esa comunión y la totalidad, en absoluto, de los argentinos que aparecen pertenecer á la religión israelita, son también niños hijos de los emigrantes, casi todos rusos, que comenzaron á venir al país en 1891 á poblar las colonias fundadas bajo la protección del baron Hirsch, por la «Jewish Colonisation Association»,

Considerando la población por religiones, según las provincias, vemos que la Capital, por sí sola, contiene casi la mitad de los protestantes que existen en el país, estando casi todo el resto en las provincias de Buenos Aires, Santa Fé y Entre-Rios, en cada una de las cuales hay cuatro mil.

El número de católicos llega ó pasa del 98 por ciento en todas las provincias y territorios con la sola excepción del Chubut que entre sus tres mil ochocientos habitantes tiene casi dos mil protestantes: comenzó á colonizarse por una inmigración del país de Gales que aun en la actualidad constituye la base de su población.

Todas las provincias y territorios tienen no obstante un cierto número de protestantes extranjeros, ó nativos hijos de éstos, con lo que se prueba que la libertad de conciencia es un hecho en todo el país.

Las dos terceras partes de la población israelita se encuentra condensada en la provincia de Entre Rios, donde existen las principales colonias de rusos á que antes nos hemos referido.

La Capital, Buenos Aires y Santa Fé, tienen cada una al derredor de setecientos habitantes israelitas, que gozan del derecho de practicar libremente su culto, en cuyo ejercicio son tan respetados como los demás habitantes de la Nación.

En cuanto á las personas que profesan otras religiones — mahometanos — budhistas — etc., casi todos se encuentran en la Capital, aunque su número (940) no tiene importancia en el conjunto.

Las cifras consignadas en el cuadro que estudiamos son la mejor prueba de que en la República Argentina reina la más ámplia libertad religiosa, que no solamente está garantida por las leyes fundamentales del país, sinó que son una verdad en la sociedad y en la familia.

Nunca se han suscitado disidencias religiosas ni se ha tenido en cuenta para nada de lo que

se refiere á los derechos y garantías individuales, la religión profesada por cualquiera de sus habitantes.

El respeto á las creencias de cada cual es en la República Argentina la base de las relaciones de conciencia, y es así como bajo la garantía de las leyes y de las costumbres, existen en el país, á más de los templos católicos, puesto que el catolicismo es la religión sostenida por el Estado, templos y capillas de diversas comunidades protestantes, una sinagoga israelita en la ciudad de Buenos Aires, y varios templos masónicos, en la Capital, el Rosario y otras ciudades, siendo también muy numerosas las sociedades religiosas, cuya inmensa mayoría son católicas y prestan grandes servicios á la causa de la moral y de la enseñanza del pueblo.

XIV

Los huérfanos de 0 á 14 años

El cuadro XXII demuestra el número de niños de cada sexo, argentinos y extrangeros, de 0 á 14 años de edad, que eran huérfanos de padre y madre.

Esa investigación, que fué hecha también en 1869, tiene por objeto conocer el número de esos seres infortunados á los que la muerte de sus padres deja sin su principal apoyo en el camino de la vida, imponiendo á la sociedad el deber de velar por ellos proveyendo á su subsistencia y educación.

En el censo anterior, la investigación se hizo averiguando el número de niños huérfanos de padre, que eran 49,966, y de madre, 37,553, formando un total de 87,519, equivaliendo al 120 por mil respecto al total de niños de 0 á 14 años.

Como el objeto de la invesgación no se llenaba bien con ese dato, pues el niño que ha perdido sólo á uno de sus progenitores siempre tiene al otro que vele por él, se acordó que en el nuevo censo se averiguaría el número de huérfanos que lo son por haber perdido padre y madre.

Resultó que sobre un total de 1,586,833 niños de ambos sexos comprendidos entre la edad de 0 y 14 años había 12,071 huérfanos de padre y madre, formando una proporción del 8 por mil sobre dicho total.

El exámen de la proporción, por provincias, parece demostrar por su relativa concordancia que el dato ha sido bien tomado.

Por cada mil niños comprendidos en la edad mencionada resulta que eran huérfanos: en

Santa-Fé—Entre-Rios	4
Buenos Aires—San Juan	5
Rioja	6
Santiago	7
Corrientes—Córdoba—San Luis	8
Mendoza—Catamarca—Tucumán	10
Capital	11
Salta	19
Jujuy	22

Tal es la proporción en que cada una de esas provincias debe concurrir al sostenimiento de esa parte desvalida de su población.

La fuerte proporción de la Capital, que es doble de la existente en las provincias litorales, se explica por la fundación de importantes asilos donde se alimenta y educa á un considerable número de huérfanos.

En cuanto á las provincias de Salta y Jujuy, cuya proporción es tres á cuatro veces mayor que la del litoral, demuestra la existencia de condiciones especiales que debieran ser objeto de una prolija investigación por parte de sus autoridades inmediatas.

No tenemos en cuenta los datos relativos á los territorios nacionales, porque el corto número absoluto y las condiciones especiales de su población, hacen que esos datos no puedan ofrecerse sinó como meramente ilustrativos.

XV

Densidad de la población absoluta, por kilómetro cuadrado

Al tratar ahora de los datos relativos á la densidad de la población en la República, llegamos á uno de los problemas de mayor importancia y trascendencia que pueden ocupar al estadista argentino.

Basta enunciar que nuestro país es todavía una de las regiones más despobladas del planeta, para comprender que ofrece una fisonomía propia y su relativa despoblación puede explicar muchos hechos de su pasada historia.

El ilustre estadista Alberdi, que erigió en máxima de gobierno la célebre frase: «En América gobernar es poblar»; al tender su vista por las inmensas soledades de las planicies argentinas decía á mediados del siglo: «El desierto nos ahoga».

Otro estadista ilustre, que á pesar de lo opuesto de su carácter, tenía muchos puntos de semejanza con el otro, agregaba: «La barbarie golpea á las puertas de nuestras ciudades»; considerando como barbarie no sólo al salvaje de la pampa ó de las selvas intertropicales, sinó también al hombre nómade, inculto y de instintos anti-sociales, que criado en el desierto, sin contacto con la civilización, no tenía con ella más relaciones que las indispensables para procurarse las armas que empleaba en combatirla y los alcoholes de que hacía uso para completar su embrutecimiento.

Esto decian á mediados del siglo, cuando la población argentina, de sólo un millón, repartida en tres millones de kilómetros cuadrados, hacía de nuestro país, en absoluto, la región más despoblada del globo, inferior aun á las heladas estepas de la Siberia asiática y á los abrasados desiertos del Africa ecuatorial.

Cuarenta años de vida constitucional, iniciada al amparo de una ley fundamental que dictó el primero tomando por modelo las instituciones norte-americanas, y que pudo aplicar el segundo cuando su meritorios trabajos lo llevaron á ser jefe del estado; y muy principalmente los grandes progresos verificados por la ciencia que han hecho de aplicación fácil y práctica los ferro-carriles, los telégrafos, los buques á vapor y las comunicaciones postales y bancarias, han transformado en gran parte la primitiva fisonomía inculta del territorio argentino.

Ultimamente una calculada y feliz combinación de operaciones militares entregó la Pampa al dominio de la civilización, haciendo desaparecer las fronteras interiores y relegando á la época de las tradiciones históricas, el antiguo pavoroso problema del desierto dominado por el salvaje.

Al comienzo del presente siglo los territorios que hoy forman la República Argentina, por cada diez kilómetros de superficie, sólo tenían un habitante; en 1820 se había ya casi duplicado esa proporción, que se mantuvo con poco crecimiento hasta la caida de Rosas, en 1852.

Organizado el país, la densidad subió á cuatro hacia 1860, y el censo verificado en 1869 demostró que la población alcanzaba á seis habitantes por cada diez kilómetros de superficie.

En los veinticinco años transcurridos desde aquella operación, la densidad creció en más del doble, alcanzando á catorce habitantes por cada diez kilómetros, pudiéndose entrar en comparación con los demás países en la escala ordinariamente adoptada por los estadistas, en cuya categoría figuramos todavía en las últimas gradas, con la cifra 1.4, es decir, uno y cuatro décimos de habitante por cada kilómetro cuadrado de superficie.

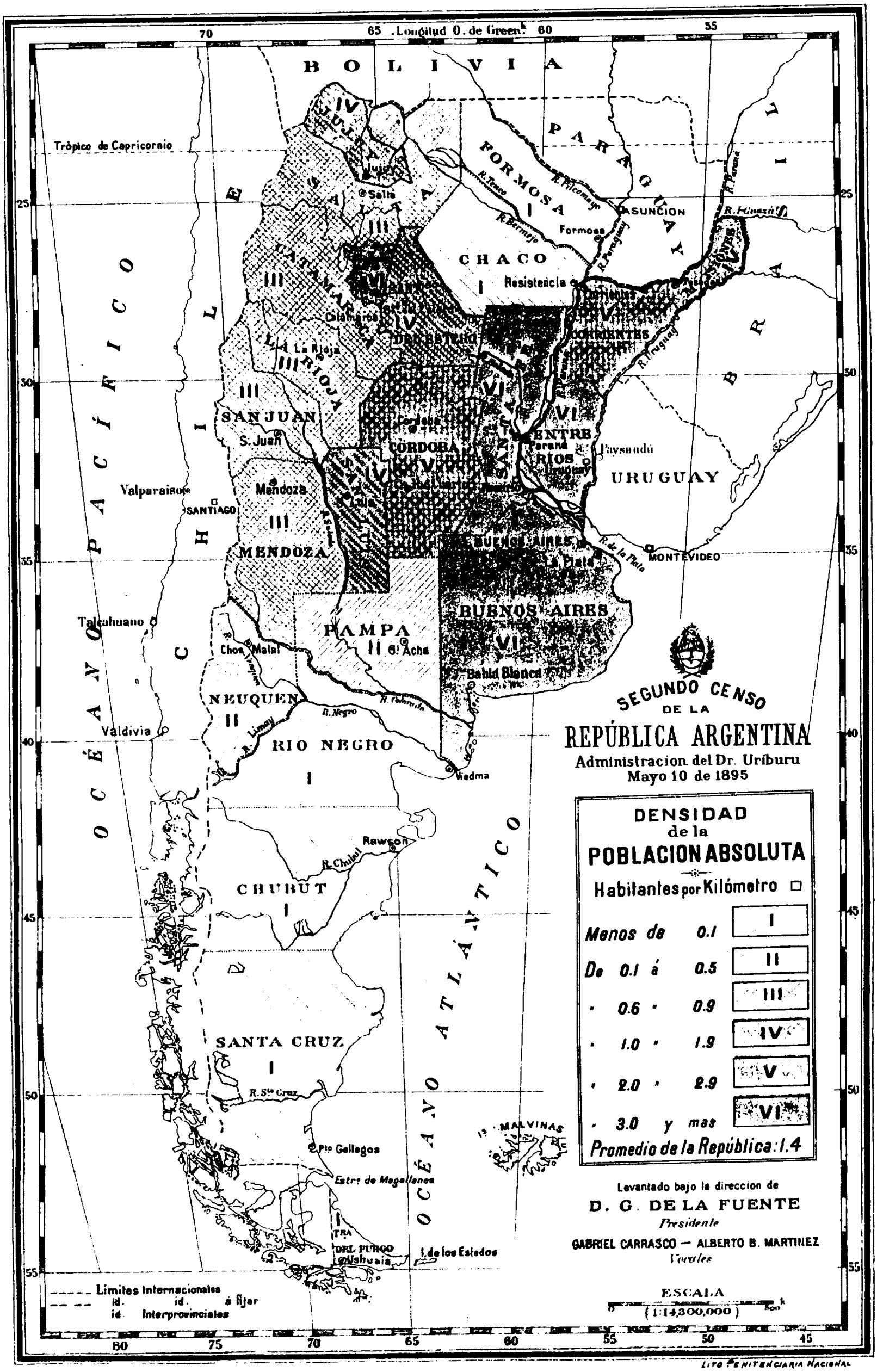

SEGUNDO CENSO
DE LA
REPÚBLICA ARGENTINA
Administracion del Dr. Uriburu
Mayo 10 de 1895

DENSIDAD de la POBLACION ABSOLUTA

Habitantes por Kilómetro □

Menos de	0.1	I
De 0.1 á	0.5	II
" 0.6 "	0.9	III
" 1.0 "	1.9	IV
" 2.0 "	2.9	V
" 3.0 y	mas	VI

Promedio de la República: 1.4

Levantado bajo la direccion de
D. G. DE LA FUENTE
Presidente
GABRIEL CARRASCO — ALBERTO B. MARTINEZ
Vocales

ESCALA
0 (1:14,300,000) 500 k

LITO PENITENCIARIA NACIONAL

Solamente el inmenso territorio ecuatorial del Brasil y las regiones de la Australia, descubiertas ó entregadas á la civilización puede decirse hace sólo un siglo, tienen todavía una densidad de población igual ó inferior á la nuestra.

El cuadro XXIII de la obra del censo está destinado á demostrar la densidad de la población en cada una de las provincias y territorios.

Si comparamos esos datos con los que resultan según el censo de 1869, tendremos el siguiente cuadro para cuya confección hemos supuesto que la superficie territorial de las provincias era entonces la misma que hoy, habiendo dividido el número de habitantes censados por la superficie respectiva en kilómetros cuadrados.

Densidad de la poblacion total, por kilómetro cuadrado, segun los censos de 1895 y 1869

PROVINCIAS	POBLACIÓN POR KILOM. CUADRADO 1895	POBLACIÓN POR KILOM. CUADRADO 1869	Aumento en 1895
1	2	3	4
ESTE Ó LITORAL			
1 Capital	3,569.10	1,007.23	2561.87
2 Buenos Aires	3.02	1.00	2.02
3 Santa-Fé	3.01	0.67	2.34
4 Entre-Rios	3.90	1.80	2.10
5 Corrientes	2.84	1.53	1.31
TOTAL I	4.22	1.42	2.80
CENTRO			
6 Córdoba	2.18	1.30	0.88
7 San Luis	1.10	0.72	0.38
8 Santiago	1.57	1.29	0.28
TOTAL II	1.76	1.17	0.59
OESTE Ó ANDINAS			
9 Mendoza	0.79	0.45	0.34
10 San Juan	0.96	0.67	0.32
11 Rioja	0.78	0.55	0.23
12 Catamarca	0.73	0.65	0.08
TOTAL III	0.81	0.57	0.24
NORTE			
13 Tucumán	9.33	4.72	4.61
14 Salta	0.72	0.55	0.17
15 Jujuy	1.01	0.82	0.19
TOTAL IV	1.64	1.02	0.62

PROVINCIAS	POBLACION POR KILOM. CUADRADO 1895	POBLACION POR KILOM. CUADRADO 1869	Aumento en 1895
1	2	3	4
TERRITORIOS			
NORTE			
16 Misiones	1.13		1.13
17 Formosa			
18 Chaco			
CENTRO			
19 La Pampa			
OESTE			
20 Neuquén	0.06	0.00	0.06
SUD			
21 Rio Negro			
22 Chubut			
23 Santa Cruz			
24 Tierra del Fuego			
TOTAL V	0.08	0.00	0.08
RESÚMEN			
I Este ó Litoral	4.22	1.42	2.80
II Centro	1.76	1.17	0.59
III Oeste ó Andinas	0.81	0.57	0.24
IV Norte	1.64	1.02	0.62
V Territorios	0.08	0.00	0.08
TOTAL GENERAL	1.40	0.60	0.80

Como se vé, la densidad de la población que en 1869 era sólo de 0.60 por kilómetro cuadrado ha subido á 1.40 en 1895.

Las provincias del litoral tienen la más fuerta densidad, que oscila al rededor de cuatro sigue el centro con 1.76; luego el norte con 1.64, y las andinas ocupan el último rango no llegando á un habitante por kilómetro cuadrado.

Los territorios nacionales, con excepción de Misiones, pueden considerarse despoblados, puesto que, como término medio, no alcanzan á un habitante por cada diez kilómetros superficiales.

Si colocamos á la Capital y provincias en el órden de su mayor población específica y del progreso verificado desde el último censo, toman la siguiente colocación.

PROVINCIAS	Habitantes por kilómetro cuadrado en 1895	PROVINCIAS	Aumento de habitantes por kilómetro cuadrado desde 1869
1	2	3	4
1 Capital	3,569.10	1 Capital	2,561.87
2 Tucumán	9.33	2 Tucumán	4.61
3 Entre Rios	3.90	3 Santa Fé	2.34
4 Buenos Aires	3.02	4 Entre Rios	2.10
5 Santa Fé	3.01	5 Buenos Aires	2.02
6 Corrientes	2.84	6 Corrientes	1.31
7 Córdoba	2.18	7 Córdoba	0.88
8 Santiago	1.57	8 San Luis	0.38
9 San Luis	1.10	9 Mendoza	0.34
10 Jujuy	1.01	10 San Juan	0.32
11 San Juan	0.96	11 Santiago	0.28
12 Mendoza	0.79	12 La Rioja	0.23
13 La Rioja	0.78	13 Jujuy	0.19
14 Catamarca	0.73	14 Salta	0.17
15 Salta	0.72	15 Catamarca	0.08

Son siempre las provincias del litoral las que tienen mayor densidad de población y también las que más han progresado á ese respecto.

Forma excepción á esta regla Tucumán, que por ser la de menor superficie demuestra mayor incremento relativo.

Basta un ligero exámen de esas cifras y su comparación con las que presentan las naciones europeas, para comprender el progreso á que está destinado nuestro país por su propia naturaleza, puesto que siendo de clima templado y territorio fértil, podrá contener una población lo menos igual á la de las naciones más favorecidas del globo.

Puede preverse que en el futuro, salvo circunstancias del todo excepcionales, como descubrimientos metalúrgicos de grande importancia ó de yacimientos auríferos, carboníferos, ú otros— siempre la mayor densidad de la población quedará reservada á las provincias litorales, por su privilegiada situación geográfica.

En cuanto á los inmensos y hoy desiertos territorios nacionales, especialmente los del Sud, constituyen la gran reserva que la Argentina del presente ofrece á la humanidad del futuro.

Las costas que baña el Atlántico y que riegan rios más ó menos caudalosos, como el Colorado, el Negro, el Chubut, el Santa Cruz, etc., condensarán en el porvenir una gran parte de la inmigración que nos envie la Europa, especialmente la septentrional á cuyo clima es más semejante.

Es pues la tarea de los legisladores y hombres de estado del presente, facilitar por leyes sabias y buena administración la realización de esos hechos, cooperando al cumplimiento de las leyes naturales que impulsan á la humanidad á buscar el mayor campo de expansión para satisfacer sus siempre crecientes necesidades.

XVI

Las mujeres argentinas y extranjeras, casadas y viudas, según sus años de matrimonio y número de hijos.

En un país nuevo como agrupación nacional cuya población crece con rapidez extraordinaria, compuesta de elementos heterogéneos y en que la inmigración y la natalidad que la aumentan y la emigración y mortalidad que la disminuyen, actúan en proporción más fuerte que en muchas naciones, era del más alto interés practicar una investigación para darse cuenta del estado en que se encuentra ese gran problema — la fecundidad de la mujer en el matrimonio — que origina la formación de nuevas razas por el contacto de la población nativa descendiente de la española, con la europea salida de todas sus regiones y aun con la de otros países que en cantidad no despreciable contribuyen á su crecimiento.

La investigación relativa á la fecundidad de la mujer se efectúa en las principales naciones por medios indirectos, pues que en las operaciones censales no se establece niuguna pregunta á ese respecto.

Algunos estadígrafos dividen el número de nacimientos habidos en un país, durante un año, por el de matrimonios efectuados en el mismo; otros, suman el número de hijos existentes en cada matrimonio según los censos, y los dividen por el número de matrimonios: lo más general es qus se divida el número anual de nacimientos por el de habitantes; todos esos sistemas adolecen de defectos notorios.

Es tan sólo en la Francia, país fuertemente interesado en el conocimiento de ese problema, que se han practicado investigaciones censales tendentes á esclarecerlo.

Así, en sus últimos censos, á partir de 1886, se averiguó el número de hijos vívos existentes por cada familia, y se han efectuado todos los cálculos en vista de los resultados obtenidos.

Cuando en 1886 procedimos á la organización del censo de la provincia de Santa Fé (que se efectuó en 1887) y sin tener por consiguiente conocimiento de la investigación censal que á ese respecto se trataba de practicar en Francia en esos momentos, introdujimos en los formularios una pregunta cuya contestación creemos conduce mejor que las otras fórmulas á resolver el problema.

Esa pregunta era la siguiente:

« Si es mujer casada ó viuda ¿cuántos hijos ha tenido? ¿cuantos años de matrimonio tiene?» agregando para los empadronadores las siguientes instrucciones:

«Si es mujer casada ó viuda, se preguntará si ha tenido hijos, y si contesta que sí, se pon-
« drá el número total que haya tenido, contando varones y mujeres, ya estén ó no vivos en el
« dia del empadronamiento. Se le preguntará también cuántos años lleva de matrimonio, si su
« marido está vivo, ó cuántos años estuvo casada, si es viuda; se anotará el número total de años
« que declare haber estado casada, ya sea con uno ó con más maridos».

La buena contestación obtenida por esa investigación, dá por resultado conocer la verdadera fecundidad de la mujer en el estado de matrimonio, puesto que se obtiene el número total de concepciones llegadas á feliz término durante los años que la mujer tenga de casada, que es lo que se trata de averiguar.

Consideramos defectuosa la investigación del censo de Francia, puesto que no figurando en ella los hijos que han muerto en cada matrimonio, resulta que éstos aparecen con una inferioridad igual al número de fallecidos.

Así, todos los matrimonios que no han tenido más que un hijo que murió antes del dia del censo, aparecerán como infecundos; y los que habiendo tenido dos, tres ó más han perdido uno ó

varios, aparecerán, también, en escala inferior á la que verdaderamente les corresponde por su fecundidad: por estas razones se adoptó para el censo nacional de 1895 la misma forma de investigación que habíamos empleado con éxito completo en nuestro censo de Santa Fé de la fecha indicada.

Como en la República Argentina el número de extranjeras casadas es considerable y tiene capital importancia el conocimiento de la suma de seres humanos producidos por ellas, que siendo casi todas europeas introducen su propio elemento étnico en la población, se resolvió también que la investigación se efectuára distinguiendo la mujer argentina de la que no lo es.

Teniendo en cuenta que dentro del estado de matrimonio ó de viudez subsiguiente no existe interés alguno en ocultar ó disminuir el número de hijos nacidos, consideramos los resultados del censo como perfectamente aceptables.

Para facilitar los estudios relativos á la fecundidad combinada con el tiempo en que la mujer es fisiológicamente apta para la multiplicación de la especie, se publican los datos obtenidos relacionándolos con el número de años de matrimonio que á cada interrogada corresponde.

Los cuadros XXIV y XXV del resúmen general de la obra del censo contienen esos datos, indicando el número de hijos que ha tenido cada mujer desde 0 hasta 19, uno por uno, y de 20 ó más, conjuntamente, y el tiempo en años que lleva de matrimonio.

Esos cuadros se han publicado también parcialmente respecto á la Capital Federal y provincia de Buenos Aires, omitiéndolos en detalle para las demás provincias, cuya población extranjera es menor.

Hé aquí los resultados obtenidos:

Las mujeres argentinas y extranjeras, casadas y viudas, según el número de hijos que han tenido

HIJOS QUE HAN TENIDO		MUJERES DE 0 Á 50 AÑOS DE MATRIMONIO CASADAS Y VIUDAS		PROPORCIÓN POR MIL SOBRE EL TOTAL DE CASADAS Y VIUDAS		DIFERENCIA EN FAVOR DE LAS	
		Argentinas	Extranjeras	Argentinas	Extranjeras	Argentinas	Extranjeras
1		2	3	4	5	6	7
Ninguno	0	61,717	37,645	167	159	8	—
Uno	1	41,293	25,283	112	107	5	—
Dos	2	41,009	27,780	111	117	—	6
Tres	3	37,519	27,015	102	114	—	12
Cuatro	4	35,024	25,219	95	106	—	11
Cinco	5	30,223	21,428	82	90	—	8
Seis	6	27,698	18,311	75	77	—	2
Siete	7	22,585	14,718	61	62	—	1
Ocho	8	20,009	11,979	54	50	4	—
Nueve	9	14,501	8,598	39	36	3	—
Diez	10	12,794	6,721	35	28	7	—
Once	11	7,474	4,380	20	18	2	—
Doce	12	8,041	3,710	21	16	5	—
Trece	13	3,215	1,599	9	7	2	—
Catorce	14	2,445	1,285	7	5	2	—
Quince	15	1,364	680	4	3	1	—
Diez y seis	16	768	363	2	2	—	—
Diez y siete	17	345	179	1	1	—	—
Diez y ocho	18	352	171	1	1	—	—
Diez y nueve	19	159	87	1	—	1	—
Veinte y más	20	318	140	1	1	—	—
TOTAL		368,883	237,291	1,000	1,000	—	—

De este cuadro resulta que sobre un total de 368,883 mujeres argentinas casadas ó viudas que llevaban desde 0 hasta 50 años de matrimonio el día del censo, solamente 61,717 eran sin sucesión, siendo por consecuencia 307,166 las que habían tenido hijos en cualquier número: de las 237,291 extranjeras, 37,645 estaban en el primer caso y 199,646 en el segundo. (1)

La proporción de fecundas é infecundas por cada mil casadas, era, pues la siguientes:

	FECUNDAS	INFECUNDAS	TOTAL
Argentinas	833	167	1,000
Extranjeras	841	159	1,000

Pero no todas las que aparecen como infecundas lo eran en absoluto, pues se encuentran comprendidas las casadas que sólo tenían un año ó menos de matrimonio, las cuales fisiológicamente pueden ser fecundas, y aún haberlo probado, aunque en el dia del censo no hubiera nacido el fruto de su matrimonio.

Si de las cifras anteriores descontamos á las mujeres de 0 y de 1 año de matrimonio que aparecen sin hijos, las proporciones se transformarán en las siguientes:

	FECUNDAS	INFECUNDAS	TOTAL
Argentinas	852	148	1,000
Extranjeras	858	142	1,000

Es admirable la concordancia que esos números presentan.

Resulta que en la República Argentina, la mujer, desde su segundo año de matrimonio es fecunda en la proporción de ochenta y cinco á ochenta y seis por ciento, sin que la diferencia entre argentinas y extranjeras llegue siquiera al uno.

Esto, solamente por lo que respecta al número proporcional de mujeres casadas, que han tenido hijos.

Pero la fecundidad puede considerarse desde otro punto de vista.

El número de las fecundas es un factor: el otro, tanto ó mas importante, es el de hijos que ha tenido cada una.

Así, considerando mil mujeres casadas, argentinas, y otras tantas extranjeras, que tengan dos ó más años de matrimonio, sabemos ya que 852 de las primeras y 858 de las segundas han dado prueba de fecundidad teniendo por lo menos una concepción lleveda á feliz término: sólo pues, 148 de las unas, y 142 de las otras, podían considerarse como relativamente privadas de la facultad prolífica, por lo menos hasta el tiempo que llevaban de matrimonio el dia en que se efectuó el censo.

En realidad, el número de infecundas es menor.

No puede, en efecto, considerarse como destinadas á morir sin sucesión á una gran parte de esas mujeres, por no haberla tenido en la primera época de su cambio de estado.

Aunque no muy frecuente, nada tiene de extraordinario el hecho de que venga el primer vástago dos, tres, ó más años después de ser vanamente esperado.

En este caso, infecundidad actual pero sucesión posible, y aun probable, en mayor ó menor grado, se encuentran las siguientes proporciones de casadas:

(1) En estas cifras, y en todas las del presente estudio, no figuran 3,924 argentinas y 9,149 extranjeras, casadas y viudas, de la ciudad de Buenos Aires, que no suministraron dato alguno sobre su fecundidad ni tiempo de matrimonio.

Por esta razón, siendo el total de casadas y viudas argentinas de 372,807, y de 246,440 extranjeras, no aparecen más que 368,883 de las primeras, y 237,291 de las segundas.

Mujeres sin sucesion por cada mil casadas, según duracion del matrimonio

AÑOS DE MATRIMONIO	POR MIL	
	Argentinas	Extranjeras
De 2 á 5.	23	25
» 6 » 10....	18	23
» 11 » 19....	14	20
	55	68
» 20 arriba.....	14	16

Si bien, pues, hay un catorce á dieciseis por mil de mujeres que habiendo llegado sin sucesión al vigésimo año de sus nupcias, pueden considerarse como realmente infecundas, existe un sesenta por mil de las que muchas, especialmente las más jóvenes, pueden y aún deben tenerla, siendo por tanto erróneo el considerarlas, en absoluto, como impropias para el aumento de la población.

Para conocer, pues, con mayor exactitud, el verdadero estado del problema, conviene examinemos el número proporcional de mujeres con ó sin hijos, según sus años de matrimonio, lo que se demuestra en los cuadros siguientes:

Las mujeres argentinas, casadas y viudas, según sus años de matrimonio

NÚMERO ABSOLUTO Y RELATIVO DE LAS QUE HAN TENIDO Ó NO HAN TENIDO HIJOS

AÑOS DE MATRIMONIO	NÚMERO DE MUJERES		TOTAL	PROPORCIÓN POR 1,000	
	Sin hijos	Con hijos		Sin hijos	Con hijos
1	2	3	4	5	6
Sin datos	31,311	5,757	37,068	845	155
0	1,293	528	1,731	695	305
1	5,996	6,657	12,653	474	526
2	2,701	12,108	14,809	183	817
3	1,915	12,797	14,712	131	869
4	1,653	13,923	15,576	107	893
5	1,564	14,064	15,628	106	894
	7,833	52,892	60,725	128	872
6	1,279	13,456	14,735	87	913
7	1,214	12,901	14,115	86	914
8	1,260	15,048	16,308	77	923
9	755	10,062	10,817	70	930
	4,508	51,467	55,975	80	920
10	1,467	18,097	19,564	75	925
11	573	8,115	8,688	66	934
12	885	13,536	14,421	61	939
13	413	6,888	7,301	57	943
14	621	9,950	10,571	59	941
	3,959	56,586	60,545	65	934
15	870	13,363	14,233	61	939
16	377	7,379	7,756	49	951
17	263	4,952	5,215	50	950
18	431	8,278	8,709	49	951
19	194	4,398	4,592	42	958
	2,135	38,370	40,505	52	948
20	1,119	17,390	18,509	61	939
21	164	3,880	4,044	40	960
22	304	5,990	6,294	48	952
23	204	4,268	4,472	46	954
24	175	4,173	4,348	40	960
25	456	9,381	9,837	46	954
	2,422	45,082	47,504	54	946
26 arriba	2,350	49,837	52,187	45	955
TOTAL..	61,717	307,176	368,883	167	833

Las mujeres extranjeras, casadas y viudas, según sus años de matrimonio

NÚMERO ABSOLUTO Y RELATIVO DE LAS QUE HAN TENIDO Ó NO HAN TENIDO HIJOS

AÑOS DE MATRIMONIO	NUMERO DE MUJERES		TOTAL	PROPORCIÓN POR 1,000	
	Sin hijos	Con hijos		Sin hijos	Con hijos
1	2	3	4	5	6
Sin datos	14,722	2,564	17,286	852	148
0	711	262	973	731	269
1	3,440	2,890	6,330	543	457
2	1,828	6,132	7,960	230	770
3	1,314	6,722	8,036	164	836
4	1,222	7,421	8,643	141	859
5	1,228	8,555	9,783	126	874
	5,592	28,830	34,422	162	838
6	1,090	7,768	8,858	123	877
7	1,021	8,214	9,235	111	889
8	1,023	8,667	9,690	106	894
9	646	6,497	7,143	91	909
	3,780	31,146	34,926	108	892
10	1,258	10,494	11,752	107	893
11	558	6,135	6,693	83	917
12	789	8,345	9,134	86	914
13	390	5,737	6,127	64	936
14	601	7,096	7,697	78	922
	3,596	37,807	41,403	87	913
15	760	7,966	8,726	71	929
16	442	5,600	6,042	73	927
17	329	4,938	5,267	63	937
18	438	6,130	6,568	67	933
19	210	3,898	4,108	54	949
	2,179	28,532	30,711	71	929
20	747	9,475	10,222	78	927
21	177	3,929	4,106	42	958
22	293	5,407	5,700	51	949
23	224	4,218	4,442	50	950
24	218	4,077	4,295	51	949
25	368	6,071	6,439	57	943
	2,027	33,177	35,204	58	942
26 arriba	1,598	33,650	35,248	45	955
TOTAL...	37,645	199,646	237,291	159	841

Del cuadro anterior resulta que sobre el total de mujeres casadas y viudas argentinas, 833 por mil habían tenido hijos y 167 carecían de ellos: las extranjeras eran respectivamente de 841 y 159.

Pero las proporciones son muy diversas según que se tengan ó no en cuenta los años de matrimonio que á cada una correspondían.

Así entre las argentinas existian 37,068 cuya duración de matrimonio era desconocido, de las que sólo el 155 por mil fueron ya fecundas, y 845 no lo habían sido ó no habían tenido tiempo de serlo: en las extranjeras el total absoluto era de 17,286 de las cuales el 148 por mil se encontraban en la primera categoría y 852 en la segunda.

Ese corto número relativo de fecundas demuestra que la gran mayoría del total corresponde á mujeres que no habían cumplido todavía un año de matrimonio ó que estaban al principio del primero, lo cual se corrobora por el hecho de que siendo próximamente quince mil las casadas argentinas de cada año, sólo aparecen 1,731 de cero año: y entre ocho mil extranjeras 973 con igual tiempo.

A medida que se avanza en los años de matrimonio, el número relativo de infecundas va disminuyendo, como que aumentan las probabilidades de fecundidad, pues muchas casadas que no tienen sucesión en la primera época de su matrimonio la obtienen después.

Así, por pocas que sean las que por cada mil lleguen á tener sucesión por vez primera en los años subsiguientes, resulta que disminuye el número de las que pueden considerarse infecundas

Tomando los términos medios, por mil, de las mujeres con ó sin hijos, en períodos convenientes, se obtienen las siguientes cifras:

AÑOS DE MATRIMONIO	POR MIL MUJERES CASADAS Ó VIUDAS, ERAN			
	FECUNDAS		INFECUNDAS	
	Argentinas	Extranjeras	Argentinas	Extranjeras
1	2	3	4	5
Duración desconocida	155	148	845	852
Menos de 1	305	269	695	731
De 1 año	526	157	474	543
» 2 á 5	872	838	128	162
» 6 » 9	920	892	80	108
» 10 » 14	934	913	65	87
» 15 » 19	948	929	52	71
» 20 » 25	946	942	54	58
» 26 arriba	955	955	45	45
Término medio	833	811	167	159

Se ve que, con la duración del matrimonio, aumentan las probabilidades de fecundidad, disminuyendo el número de las mujeres que carecen de sucesión.

Cuando se llega al máximo de la edad en que la mujer fisiológicamente puede ser fecunda resulta la enorme cifra de 955 por mil, tanto para las argentinas como para las extranjeras, quedando sólo 45 para las que en realidad no han tenido ni pueden tener ya familia.

Un problema fisiológico de mucho interés surje naturalmente de la consideración de esos resultados.

Esas 45 mujeres que entre mil resultan sin hijos ¿son todas realmente estériles?

Es claro que de entre los mil varones consortes existen algunos orgánicamente improlíficos: así, de las 45 estériles, puede asegurarse que no todas lo son en absoluto.

Las cifras de mujeres fecundas presentadas en este cuadro son más elevadas que la mayor parte de las que pueden presentarse en otros países, como lo veremos en las comparaciones internacionales.

Es un hecho muy notable, revelado por esos cuadros, que en la República la fecundidad es casi igual entre las argentinas y extranjeras, siendo la diferencia constantemente favorable para los argentinas aunque sólo en algunos milésimos.

LA FECUNDIDAD POR PERÍODOS DE MATRIMONIO

En el cuadro anterior hemos tenido en cuenta para apreciar la fecundidad, no sólo á las casadas y viudas cuyos años de matrimonio eran conocidos, sinó también á cincuenta y cuatro mil que no habían manifestado la duración de su matrimonio.

Como por las investigaciones que dejamos ya hechas, resulta que una gran parte de ellas pertenecen al primer año de casadas, se comprende que, al tenerlas en cuenta para averiguar la fecundidad, se disminuye en mucho el número relativo de fecundas.

Para dejar esto constatado con más exactitud, presentamos un cuadro que contiene los números absolutos y relativos de las mujeres que manifestaron la duración de su matrimonio y el hecho de haber tenido ó no sucesión.

Dividimos los años por períodos hasta 19, incluyendo en el de veinte años todos los demás,

Las mujeres, argentinas y extranjeras, casadas y viudas, según su fecundidad, por períodos de matrimonio

AÑOS DE MATRIMONIO	NÚMERO ABSOLUTO			POR MIL		
	SIN HIJOS	CON HIJOS	TOTAL	SIN HIJOS	CON HIJOS	TOTAL
1	2	3	4	5	6	7
Argentinas 0 y 1	7,199	7,185	14,384	22	22	44
2 á 5	7,833	52,892	60,725	23	159	182
6 » 10	5,975	69,564	75,539	18	210	228
11 » 19	4,627	76,859	81,186	14	232	246
20 arriba	1,772	91,919	93,691	14	280	300
	30,406	301,419	331,825	91	909	1,000
Extranjeras 0 y 1	4,151	3,152	7,303	19	14	33
2 á 5	5,590	28,830	34,420	25	129	154
6 » 10	5,038	41,640	46,678	23	187	210
11 » 19	4,517	59,845	64,362	20	268	288
20 arriba	3,625	66,827	70,452	16	299	315
TOTAL	22,921	200,294	223,215	103	897	1,000

Conocida la duración del matrimonio, se advierte que el número de fecundas crece en consonancia con ella.

En el primer año es casi igual la proporción de las que tienen ó no tienen hijos, que son 22 para las argentinas, por cada mil casadas de todas edades.

A medida que aumenta la duración del matrimonio, crece también el número de las que dan pruebas de su fecundidad.

Cuando se llega al total de mil, resulta que 900 argentinas han tenido hijos y solamente 91 carecían de ellos.

Entre las extranjeras la proporción de fecundas es algo menor, pues sólo alcanza á 807.

NÚMERO ANUAL DE MATRIMONIOS

Los registros de estado civil en que constan los nacimientos, matrimonios, y defunciones, se llevan con perfecta regularidad en la Capital de la República, en la provincia de Buenos Aires y en los territorios nacionales; con algunas deficiencias en las otras provincias, y hay también algunas en que sólo se conocen los nacimientos por las partidas de bautismo.

Aunque el número de uniones conyugales existe en los registros establecidos por la ley de matrimonio civil,. no habiendo una oficina nacional que los recopile y publique, no nos ha sido posible conocer con exactitud su total en el año del censo.

Hé aquí los datos que á ese respecto hemos podido obtener.

Matrimonios efectuados en 1895 según el registro civil

PROVINCIAS	NÚMERO DE MATRIMONIOS	HABITANTES	PROPORCIÓN POR MIL DE HABITANTES
1	2	3	4
Buenos Aires (Capital de la República)	5,492	663,854	8.1
Buenos Aires (Provincia)	5,504	921,168	6.0
Tucumán	1,813	215,712	8.4
Ciudad de Rosario y su departamento	831	107,959	7.7
TOTAL	13,640	1,908,723	7.1

Resulta una proporción de 7.1 por mil para la mitad de la población de la República: suponiéndola igual para el resto, tendremos que el año del censo debieron practicarse 28,262 matrimonios ó sea en números redondos un promedio de veinte y ocho mil anuales hacia la época indicada.

Veamos ahora el número de mujeres casadas y la duración de matrimonio que llevaban, año por año, según los resultados del empadronamiento.

El siguiente cuadro demuestra el número de mujeres argentinas y extranjeras, según años de matrimonio, que existían el día del censo.

Las mujeres casadas y viudas, según sus años de matrimonio

AÑOS DE MATRIMONIO	ARGENTINAS	EXTRANJERAS	TOTAL	TÉRMINO MEDIO ANUAL
1	2	3	4	5
Sin datos	37,068	17,286	54,354	
0	1,731	963	2,694	
1	12,653	6,330	18,983	
2	14,809	7,960	22,769	
3	14,712	8,036	22,748	
4	15,576	8,643	24,219	
5	15,628	9,783	25,411	
	75,109	41,715	116,824	23,364
6	14,735	8,858	23,593	
7	14,115	9,235	23,350	
8	16,308	9,690	25,998	
9	10,817	7,143	17,960	
10	19,564	11,752	31,316	
	75,539	46,678	122,217	24,443
11	8,688	6,693	15,381	
12	14,421	9,134	23,555	
13	7,301	6,127	13,428	
14	10,571	7,697	18,268	
15	14,233	8,726	22,959	
	55,214	38,377	93,591	18,718
16	7,756	6,042	13,798	
17	5,215	5,267	10,482	
18	8,709	6,568	15,277	
19	4,592	4,108	8,700	
20	18,509	10,222	28,731	
	44,781	32,207	76,988	15,397
21	4,044	4,106	8,150	
22	6,294	5,700	11,994	
23	4,472	4,442	8,914	
24	4,348	4,295	8,643	
25	9,837	6,459	16,276	
	28,995	24,982	53,977	10,795
26	3,720	3,326	7,046	
27	2,802	2,933	5,735	
28	3,670	2,898	6,568	
29	1,850	1,578	3,428	
30	12,219	6,099	18,318	
	24,261	16,834	41,095	8,219
31	1,390	1,254	2,644	
32	2,181	2,146	4,327	
33	1,427	1,359	2,786	
34	1,436	1,249	2,685	
35	4,160	2,429	6,589	
	10,594	8,437	19,031	3,806
36	1,485	1,133	2,618	
37	928	821	1,749	
38	1,437	1,010	2,447	
39	736	536	1,272	
40	5,364	2,633	7,997	
	9,950	6,133	16,083	3,217
41	499	354	853	
42	678	534	1,212	
43	463	395	858	
44	346	355	701	
45	1,343	734	2,077	
	3,329	2,372	5,701	1,140
46	328	253	581	
47	204	218	422	
48	346	241	587	
49	214	125	339	
50 y más	2,951	1,433	4,384	
	4,043	2,270	6,313	1,262
TOTAL GENERAL	368,883	237,291	606,174	

El cuadro anterior demuestra que el número de mujeres casadas y viudas que existían en la República el día del censo oscilaba entre veinte y tres y veinte y cinco mil, por cada uno de los cinco primeros años de matrimonio.

Por omisiones al hacer el empadronamiento, se encuentran 54,354 mujeres que no habían manifestado el número de años de casadas, siendo solamente 2,694 las que declararon no haber cumplido el primero.

En cuanto á los matrimonios de 0 años, se comprende que pertenecen á ellos una gran parte de las mujeres que no indicaban tiempo, hecho que también debe extenderse al año primero, cuya cifra de diez y nueve mil es inferior en tres ó cuatro millares á las siguientes.

En este cuadro, como en todos los anteriores en la parte referente á edades, se nota el acumulamiento hacia los números redondos: y así las personas que declararon tener cinco, díez, quince, veinte, etc. años de matrimonio, son mucho más numerosas que las de cuatro, seis, nueve, once, catorce, diez y nueve, etc.

El inconveniente se atenúa teniendo en cuenta las sumas por períodos quinquenales.

Así, durante los cincos primeros años, aparecen 23,364 matrimonios verificados en cada uno esa cifra debe aumentarse por las mujeres que aparecen sin datos, las cuales evidentemente corresponden en gran parte al primer año: los matrimonios anuales durante ese quinquenio pueden pues elevarse á veinte y ocho mil, según queda demostrado.

En el segundo periodo, de 6 á 10 años, el término medio anual disminuido por la mortalidad es de 24,443; en el tercero de 11 á 15 disminuye á 18,718 y en los siguientes continúa la disminución de manera que ya no había más que 1,262 mujeres sobrevivientes entre el total de las que se casaron 46 años ó más antes de la época del censo.

NÚMERO DE HIJOS POR CADA MUJER FECUNDA

En el importante problema de la fecundidad humana, es seguramente el factor principal la proporción de mujeres fisiológicamente aptas para la concepción, puesto que de él depende no sólo la natalidad efectiva sinó también la posible, pero hay otro hecho igualmente importante en la práctica: tal es el número de hijos habidos por cada una de ellas.

Este es el problema que tiene mayor tracendencia en algunas naciones, que como la Francia ven con espanto disminuir el número de seres que constituyen la familia.

No basta, en efecto, que la mujer sea orgánicamente fecunda: es necesario que esa fecundidad se demuestre por la natalidad, dando á cada matrimonio un número de vástagos suficiente para llenar los claros que la muerte produce y algo superior á objeto de aumentar la población y con ella la riqueza y poderío de las naciones.

Los principales fisiologistas y biólogos creen que la facultad prolífica es igual en todos los seres humanos en cuanto á la posibilidad de la concepción en el claustro materno, opinión de que participan los estadígrafos, siendo comprobada por los números, los cuales revelan que por cada mil mujeres en edad prolífica, en todas las naciones, hay siempre un número casi proporcionalmente igual que han dado pruebas de fecundidad, teniendo por lo menos una concepción á término.

Donde se produce la grande variación, según los países y condiciones sociales y económicas es únicamente en cuanto se refiere al número de hijos habidos por cada matrimonio.

Parece demostrado que cuanto más elevada es la gerarquía social de la familia en Europa, tanto menor aparece el número de los hijos producidos por ella. (1)

Las testas coronadas y la alta aristocracia son poco prolíficas; la fecundidad no es tan pequeña en la clase media, y llega á su máximo en el proletariado: consignamos los hechos sin entrar á niguna investigación respecto á sus causas.

Así pues, si bien es casi igual en todos los países el número relativo de mujeres que han tenido hijos, se produce una desproporción enorme al investigar cuántos son los que á cada una corresponden.

No basta, pues, conocer simplemente la proporción de mujeres fecundas: es necesario averiguar el número de hijos tenidos por cada una de ellas.

(1) Véase Levasseur: *La population française*, Lib. IV Cap. V.

El siguiente cuadro demuestra el número de hijos habidos por cada mujer, considerando mil argentinas y otras tantas extranjeras existentes el dia del censo y cualquiera que fuese el tiempo que llevaban de matrimonio. Se incluye, por consecuencia, entre las infecundas, á todas las que no han suministrado el dato sobre sus años de matrimonio aunque declararon no haber tenido hijos.

Las mujeres argentinas y extranjeras, casadas y viudas, según el número de hijos que tuvo cada una

EN 1,000 ARGENTINAS — NÚMERO DE			EN 1,000 EXTRANJERAS — NÚMERO DE			EN 1,000 ARGENTINAS — NÚMERO DE			EN 1,000 EXTRANJERAS — NÚMERO DE		
MUJERES	HIJOS QUE TUVO CADA UNA	HIJOS QUE SUMAN	MUJERES	HIJOS QUE TUVO CADA UNA	HIJOS QUE SUMAN	MUJERES	HIJOS QUE TUVO CADA UNA	HIJOS QUE SUMAN	MUJERES	HIJOS QUE TUVO CADA UNA	HIJOS QUE SUMAN
1	2	3	4	5	6	1	2	3	4	5	6
167	á 0	00	159	á 0	00	29	á 11	220	18	á 11	198
112	» 1	112	107	» 1	107	21	» 12	252	16	» 12	192
111	» 2	222	117	» 2	234	9	» 13	117	7	» 13	91
102	» 3	306	114	» 3	342	7	» 14	98	5	» 14	70
95	» 4	380	106	» 4	424	4	» 15	60	3	» 15	45
82	» 5	410	90	» 5	450						
669	2.1	1,430	693	2.1	1,557	61	12.2	747	49	12.1	596
75	á 6	450	77	á 6	462	2	á 16	32	2	á 16	32
61	» 7	427	62	» 7	434	1	» 17	17	1	» 17	17
54	» 8	432	50	» 8	400	1	» 18	18	1	» 18	18
39	» 9	351	36	» 9	324	0.5	» 19	9	0.3	» 19	6
35	» 10	350	28	» 10	280	1	» 20	20	0.5	» 20	10
264	7.6	2,010	253	7.5	1,900	5.5	17.4	96	4.8	17.3	83
						1,000	4.27	4,273	1,000	4.13	4,133

En mil mujeres de cada nacionalidad había 669 argentinas y 693 extranjeras que habían tenido de 0 á 5 hijos cada una, correspondiéndoles un promedio de 2.1.

En el segundo período, que comprende á las que habían tenido de 6 á 10 hijos, entran 264 argentinas y 253 extranjeras, siendo el promedio respectivamente de 7.6 y 7,5; es decir un décimo en favor de las argentinas.

Había 61 argentinas y 49 extranjeras que llegaron á tener de 11 á 15 hijos, resultando para cada una 12.2 y 12.1: se acentúa la mayor fecundidad de las hijas del país.

En el último término que comprende á las que tuvieron 16 ó más hijos, no hay ya más que 6 argentinas y 5 extranjeras por cada mil, correspondiendo 17.4 hijos á cada una de las primeras y 17.3 á las segundas.

Si tomamos el termino medio general sumando el número de hijos habidos por cada mil mujeres casadas y viudas, se ve que las argentinas habían tenido 4,273 y las extranjeras 4,133 ó sea un promedio de 4.3 hijos para las primeras y 4.1 para las segundas.

Queda asi explicada una de las razones del fuerte crecimiento de la población argentina.

Cada matrimonio produce de 4 á 5 vástagos de las cuales dos reemplazan á sus padres y los otros tres contribuyen al aumento de la población y al pago de la deuda que la muerte reclama á la vida.

Por fuerte que sea pues la mortalidad infantil, cada matrimonio produce siempre un número de vivientes superior al arrebatado por la muerte.

Es interesante conocer las cantidades absolutas de hijos producidos por las mujeres existentes el dia del censo.

ARGENTINAS			EXTRANJERAS			ARGENTINAS			EXTRANJERAS		
Número de casadas y viudas	Hijos que tuvo cada una	TOTAL de hijos que tuvieron	Número de casadas y viudas	Hijos que tuvo cada una	TOTAL de hijos que tuvieron	Número de casadas y viudas	Hijos que tuvo cada una	TOTAL de hijos que tuvieron	Número de casadas y viudas	Hijos que tuvo cada una	TOTAL de hijos que tuvieron
1	2	3	4	5	6	1	2	3	4	5	6
61,717	0	—	37,645	0	—	7,474	11	82,214	4,380	11	48,180
						8,041	12	96,492	3,710	12	44,520
41,293	1	41,293	25,283	1	25,283	3,215	13	41,795	1,599	13	20,287
41,009	2	82,018	27,780	2	55,560	2,445	14	31,430	1,285	14	17,990
37,549	3	112,647	27,015	3	81,045	1,864	15	20,460	680	15	10,200
35,024	4	140,096	25,219	4	100,876						
30,223	5	151,115	21,428	5	107,140	22,539	12.2	272,391	11,654	12.1	141,177
246,815	2.1	527,169	164,370	2.1	369,904						
						768	16	12,288	363	16	5,808
27,698	6	166,188	18,311	6	109,866	345	17	5,865	179	17	3,043
22,585	7	157,895	14,718	7	103,026	352	18	6,336	171	18	3,078
20,009	8	160,072	11,979	8	95,832	159	19	3,021	87	19	1,653
14,501	9	130,509	8,598	9	77,382	318	20 y más	6,360	140	20 y más	2,800
12,794	10	127,940	6,721	10	67,210	1,942	17.4	33,870	940	17.3	16,382
97,587	7.6	742,604	60,327	7.5	453,316	368,883	4.27	1,576,034	237,291	4.13	980,779

Las 237,291 mujeres extranjeras que existían el dia del censo, habían tenido en conjunto 980,779 hijos ó en números redondos, un millón.

Aunque una parte del total deba corresponder á seres nacidos fuera del territorío argentino, como por regla general es en el país donde la mayor parte de los extranjeros se casan, por haber llegado solteros, podemos aceptar aquella cifra como muy aproximada á la verdad.

Si se considera que entre las mujeres argentinas, hay próximamente 47,000 casadas con extranjeros, y entre las extranjeras, unas ocho mil casadas con argentinos, formando un total de 55,000 tendremos que han entrado á formar parte de la población argentina un millón de individuos que por ser hijos de mujeres extranjeras tenían por lo menos la mitad de sangre europea ó la tenían por completo por ser de padres también extranjeros; y un cuarto de millón de hijos de argentinos varones ó mujeres que tenían una mitad de sangre extranjera por serlo alguno de sus progenitores.

Agregando un millón de extranjeros residentes en la República, se forma la cantidad de dos y cuarto millones de habitantes que eran europeos puros ó tenían por lo menos una mitad de esa sangre.

Cualesquiera que sea la mortalidad habida entre el millón y cuarto de hijos de extranjeros ó de argentinos casados con extranjeras, tendremos siempre un total muy cercano á los dos millones de habitantes de ese orígen inmediato.

Como la población total de la República era sólo de cuatro millones, resulta que por lo menos su mitad es producto directo de la sangre europea.

Los intercambios producidos por esa enorme cifra con el resto de la población, que en su gran mayoría es de raza blanca procedente de los conquistadores españoles, explican el hecho actual de que la población argentina empiece á constituir una raza nueva, vigorosa y activa, que está sin duda destinada á ejercer grande influencia en la América latina.

COMPARACIONES INTERNACIONALES

El estudio comparativo de la fecundidad en los diversos países ofrece dificultades notables á consecuencia de que en cada uno de ellos se han tomado los datos por varios sistemas que casi siempre impiden la obtención de cifras semejantes ó lo suficientemente análogas.

Desde luego, considerando la especie humana en conjunto, parece que no existen diferencias fisiológicas que hagan á unas razas orgánicamente más fecundas que otras.

El señor Levasseur, en su obra sobre la población francesa, dice:

«Algunos demógrafos, entre las causas que favorecen la fecundidad colocan la aptitud particular de cada raza para la procreación. Puede que existan á este respecto ciertas diferencias fisiológicas, pero ninguna investigación de los hechos la establece de una manera científica; se encuentran poblaciones prolíficas tanto entre los flamencos y los walones, como entre los servios y rumanos, y es sabido con cuanta fecundidad se ha multiplicado la raza francesa en el Canadá».

«Debe pues pensarse que tales diferencias no existen, mientras no se presente prueba en contrario».

«Tampoco está demostrado que los casamientos mixtos, entre esposos de razas diferentes, sean menos fecundos que las uniones entre personas de la misma raza; Mr. de Quatrefages piensa que son tan fecundos como los demás».

«El clima parece tener cierta influencia».

«Pero son las condiciones sociales las que ejercen una influencia mucho más sensible, pero en este caso las causas residen en la voluntad y no en las condiciones fisiológicas de los esposos»

«Que las preocupaciones profesionales hagan tardíos ciertos casamientos, que las personas acomodadas piensen más que los proletarios en evitar la carga de una familia numerosa, y que otros permanezcan solteros por economía, por capricho, ó por dedicarse al servicio religioso, se trata siempre de causas que son voluntarias».

«Se puede aceptar como regla general que si en una condición social, como la de los franceses del siglo XIX, es pequeño el número de nacimientos, es porque la voluntad de los padres lo ha disminuido: es inútil buscar sutiles razonamientos: el hecho dominante es sencillo: las familias en Francia no tienen muchos hijos, porque no quieren tenerlos».

Estos juicios en que Mr. Levasseur condensa el estado actual de la cuestión en el mundo demográfico, se encuentran espléndidamente confirmados por los resultados del censo argentino.

Se vé que en la República la fecundidad de las mujeres argentinas y extranjeras es sensiblemente igual: más adelante demostraremos que ella es doble que la de la francesa en Francia.

En el censo de Francia de 1891 se dan las cifras de familias que tenían hijos vivos y el número de estos por cada cien, para averiguar así la fecundidad de los matrimonios.

En el argentino la investigación se ha practicado de un modo que consideramos más correcto, cual es el de averiguar el número de hijos que tuvo cada mujer casada, aunque todos ó parte de ellos, no estuviesen vivos el día que se practicó el empadronamiento.

Aunque estos datos no son del todo comparables, creemos conveniente darlos á conocer conjuntamente, porque contribuyen á formar una idea para la solución del problema.

El siguiente cuadro contiene esos datos:

FRANCIA: número de hijos vivos por cada familia ARGENTINA: hijos tenidos por cada casada o viuda	Proporción por 1,000 familias ó mujeres		
	FRANCIA 1891	ARGENTINA 1895	
		Argentinas	Extranjeras
1	2	3	4
Tuvieron: Número desconocido de hijos	18	—	—
0 hijos	172	167	159
1 »	245	112	107
2 »	220	111	117
3 »	147	102	114
4 »	91	95	106
5 »	53	82	90
6 »	30	75	77
7 ó más	23	256	230
Total	1,000	1,000	1,000

Si se examinan detenidamente esas cifras, se advertirá que la proporción de matrimonios sin hijos en Francia y de mujeres casadas qne no los han tenido en la argentina, es casí igual tanto para las nacidas en nuestro país como para las extranjeras que en él habitan. En efecto; si expresáramos esa proporción, no por mil, sinó por ciento, las ciento setenta y dos familias francesas sin hijos resultarían diecisiete y las 167 argentinas serían también 17 por ciento; habría tan sólo una diferencia insignificante — uno por ciento — con las extranjeras de la República.

La fecundidad potencial, por llamarla así, es pues igual en la familia francesa que en la mujer argentina ó extranjera residente en nuestro país (1).

La diferencia no está pues en el organismo: ella se manifiesta, y muy pronunciada, en el número de hijos habidos en cada familia

El número de las que tienen ó han tenido un solo hijo, es más del doble en Francia que en la Argentina: el de dos hijos, es también y justamente doble; el de tres, es solamente una mitad mayor, y cuando se llega á los cuatro, se produce el equilibrio, habiendo tanto en aquella nación como entre nosotros nueve familias ó mujeres por cada cien, que han tenido cuatro hijos.

Hasta ese número la mujer francesa parece más fecunda que la argentina, pero en cuanto llegamos á las familias numerosas, la desventaja para la Francia es ya evidente.

En cada mil mujeres solamente cincuenta y tres en Francia tuvieron cinco hijos, mientras que entre nosotros había más de ochenta que se encontraban en igual caso; las de seis hijos eran treinta en aquella nación contra setenta y cinco; y cuando llegamos á la cifra de siete, límite en que se detiene la estadística francesa, resulta que sólo 23 familias por cada mil han alcanzado á ese número en aquel país, mientras que en el nuestro la cifra es once veces mayor puesto que sube á 256 entre las argentinas y á 230 extranjeras.

Si con arreglo á estos datos y á los demás que hemos ya suministrado en el curso del presente trabajo, queremos ver cuantos hijos han dado á su país mil familias en Francia y mil mujeres argentinas entre nosotros, resultan dos mil cien para las primeras y cuatro mil doscientos setenta y tres para las segundas: la fecundidad media de la mujer en la República es pues justamente doble que la de Francia. Cualesquiera que sea la diferencia que quiera concederse á la Francia por la falta de comparabilidad absoluta entre las cifras que dejamos explicadas resultará siempre una enorme desventaja en su comparación con la fecundidad en la Argentina.

Entre los diversos métodos que se usan en estadística para conocer la fecundidad de la población, está el dividir el número de nacidos vivos en un año determinado por la población del país en la misma fecha; ese cálculo, hecho para la población de Francia por periodos decenales, dió treinta y tres nacimientos por cada mil habitantes en la primera decena del presente siglo: en cada una de las siguientes la proporción fué allí disminuyendo de una manera constante hasta 1881-90 en que solo llegó á 24. En el quinquenio de 1891-95 disminuyó aún, quedando en 21.6.

En la República Argentina no es todavía conocido con exactitud el número de nacimientos anuales; pero si tomamos los de la ciudad y provincia de Buenos Aires en 1895 como término medio de todo el país resultan justamente cuarenta nacimientos por cada mil habitantes, es decir una proporción casi doble que la de Francia.

Tomando los datos que se encuentran en diversas obras estadísticas relativos al término medio de los nacimientos anuales en diversos países, y aceptando para la Argentina la cifra antes indicada, se forma el siguiente cuadro (término medio del periodo comprendido entre 1865 y 1883 para los países europeos y del año 1895 para la Argentina).

(1) "La proporción de los matrimonios absolutamente estériles no aumenta en Francia: y á más, esa propor-"ción parece ser la que se observa en todos los países. Ella no es pues la causa de la despoblación de la Francia.

"Según diversos ginecologistas (la mayor parte alemanes) citados por la Academia de Medicina, el número "de familias estériles sería de dieciseis por ciento. Ahora bien, esa es exactamente la proporción observada en "Francia según el censo de 1896. Lo que debe asombrar al observador no es pues el número de familias esté-"riles en Francia, sinó la poca fecundidad de las que son fecundas" Bertillon: *El problema de la despoblación* Paris 1897: página 37 y 38.

PAISES	Nacimientos anuales por mil habitantes	PAISES	Nacimientos anuales por mil habitantes
Hungría	43	Escocia	35
Argentina	40	Bélgica	32
Baviera	40	Dinamarca	31
Imperio Alemán	39	Noruega	31
Prusia	39	Suecia	30
Austria	38	Suiza	30
Italia	37	Irlanda	26
Holanda	36	Francia	25
Inglaterra	35	Francia (1891-95)	22

La Argentina resulta encontrarse colocada en primer rango entre las diversas naciones respecto á la natalidad.

XVII

La población considerada según sus profesiones

Cuando se trató de organizar los trabajos de compilación del censo nacional fué necesario adoptar un sistema de clasificación de las profesiones que tuviera las mayores ventajas y menos inconvenientes posibles.

Es ya sabido que esa clasificación ofrece una de las dificultades mayores que se conocen en los censos, pues ni existe un sistema igualmente aplicable á todos los países, ni las palabras con que se designan las profesiones son suficientemente claras y explícitas para evitar se presten á múltiples interpretaciones.

Existen muchas profesiones que no se sabe en que grupo clasificarlas, porque según se las considere, pertenecen á varios.

Otra dificultad está en determinar la edad desde la cual deben investigarse las profesiones, que varía mucho según los países.

Los datos obtenidos resulta que muchas veces no son comparables con los de otros estados y á veces ni aun con los obtenidos en el mismo en épocas anteriores.

El estudio de los modelos extranjeros más sirve para aumentar la confusión que para ilustrar.

En los censos de Inglaterra y sus posesiones, las profesiones han sido divididas en 7 categorías que comprenden 24 órdenes y cerca de 800 clasificaciones diversas, en las cuales se han tomado datos de los habitantes desde 10 años arriba: en Suiza las categorías son 6 con 142 clasificaciones para los mayores de 14 años: España tiene 10 categorías comprendiendo 28 clasificaciones de 12 años ó mas: Italia 20 categorías y 319 clasificaciones para la población de 9 años arriba: Chile en 1885 adoptó el simple órden alfabético con 194 clasificaciones y sin que se determine la edad desde la cual empiezan á contarse ó clasificarse los individuos con profesión.

La Italia en su censo de 1871 adoptó la clasificación propuesta y recomendada por el Congreso Estadístico de San Petersburgo, introduciendo algunas modificaciones: la misma fué también utilizada en el empadronamiento de 1881, donde la población de nueve años arriba aparece distribuida en veinte categorías que comprenden 372 profesiones diversas.

En la República Argentina su primer censo adoptó el órden alfabético con 491 clasificaciones, sin especificar edades.

En el censo de la Capital de 1887 se adoptó una clasificación especial con 7 categorías y 100 divisiones, que no puede tomarse por modelo en virtud de la enorme diferencia que necesariamente existe entre las profesiones posibles en una ciudad y en una nación.

Tenemos también los antecedentes censales de las provincias de Buenos Aires (1881) y Santa Fé (1887) que aceptaron como más apropiada á nuestro país la clasificación del Congreso de San Petersburgo, ya mencionado, que es también la del censo italiano, pero reduciendo la división á 129.

La Comisión del censo argentino acordó adoptar la clasificación italiana tal como había sido especificada en los censos de Buenos Aires y Santa Fé, pero ampliando el número de clasificaciones que llegó á 186.

En cuanto á la edad desde la cual debía comenzarse la investigación de las profesiones, se acordó fuera la de 14 años, teniendo en cuenta la legislación existente que la indica como límite máximo para el cumplimiento de los deberes escolares, siendo ella también la prescripta por el código civil para autorizar los matrimonios.

En cuanto á las personas con más de una profesión, se acordó considerarlas como teniendo la más importante de ellas, ó la que contribuía principalmente á su subsistencia.

Aunque es ya una ley demostrada por la economía política que no sólo el trabajo directamente remunerado constituye un valor, sinó que lo tiene también todo lo que contribuye al bienestar del hombre y á mejorar las condiciones de su existencia, cual es el que se hace en el desempeño de las tareas del hogar, se resolvio considerar como sin profesión á las mujeres que no habían manifestado especialmente tener una, aunque casi todas, con sus trabajos domésticos, cooperan á la producción.

Como en los boletines del censo la clasificación de las profesiones sumaba muchos centenares de nombres diversos, fué necesario reducirlas á las 186 ya indicadas, acumulando dentro de ese número de profesiones todas las existentes, reuniendo bajo un solo nombre las análogas.

La siguiente lista servirá para demostrar el sistema segun el cual se han clasificado las profesiones análogas comprendidas dentro de un mismo nombre:

NOMBRES	PROFESIONES QUE COMPRENDE
Abastecedores	—Todos los que se ocupan en las faenas de matanza de animales y preparación de las carnes para el consumo.
Agricultores	—Jardineros, labradores, segadores, etc.
Estancieros	—Todos los que se ocupan de crías de ganado y su amansamiento.
Hacendados	—Son los propietarios de haciendas y campos.
Isleros	—Los que viviendo en las islas de los rios, se ocupan de la caza, pesca, fabricación de carbón y leña, recolección de miel, etc.
Picapedreros	—Poceros, zanjeadores, empedradores, etc.
Artistas	—Actores teatrales, cantores, etc.
Empleados de gobierno	—Todos los que forman parte de la administración, exceptuando los marinos y militares que están clasificados á parte.
Empleados particulares	—Escribientes, despachantes de aduana y todo el personal del comercio é industria que no se ocupa ordinariamente de la venta de productos.
Encuadernadores	— Cartoneros, fabricantes de cajas, etc.
Dependientes	—Son los de las casas de comercio que ordinariamente se ocupan en el despacho de mercaderías en el mostrador.

En el personal de empleados de la administración están comprendidos muchos abogados, que desempeñando los puestos de jueces, agentes fiscales, jefes de oficinas diversas, etc., figuran en esta categoría y no en la de su profesión especial.

Razones análogas existen respecto á otras profesiones, de manera que las cifras presentadas deben considerarse como solamente aproximativas en cuanto á la clasificación.

Basta la explicación que antecede para que se comprenda que dentro de la clasificación adoptada caben todas las profesiones que existen en el país.

El siguiente cuadro demuestra el número absoluto y relativo de los habitantes de 14 años arriba, según sus profesiones, en 1869 y 1895.

La población argentina y extranjera, de 14 años arriba, según sus profesiones

1895

NACIONALIDAD Y SEXO	ABSOLUTA		TOTAL	POR MIL	
	Con profesión	Sin profesion		Con profesión	Sin profesión
1	2	3	4	5	6
Argentinos varones	615,592	126,285	741,877	830	170
» mujeres	395,820	422,260	818,080	484	516
Total	1,011,412	548,545	1,559,957	648	352
Extranjeros varones	526,364	50,090	576,454	913	87
» mujeres	108,054	207,296	315,350	343	657
Total	634,418	257,386	891,804	711	289
Total de varones	1,141,956	176,375	1,318,331	866	134
» de mujeres	503,874	629,556	1,133,430	445	555
Total general	1,645,830	805,931	2,451,761	671	329

1869

Total general	857,167	156,908	1,014,075	845	155

Sobre un total de 2,451,761 habitantes nacionales y extranjeros de 14 años arriba, tenían profesión 1,645,830 formando el 671 por mil, y declararon no tenerla 805,931 ó sea el 329.

Esta proporción no es todavía bastante satisfactoria pues no obstante que en ese total hay gran número de personas muy jóvenes, queda así mismo una muy fuerte que no teniendo medios de subsistencia por su profesión ó trabajo propio, pesan sobre la comunidad formando esas masas de proletarios que son ó pueden ser un peligro para el órden social.

En la población masculina la proporción de personas que tienen arte, oficio ú ocupación propia se eleva al 866 por mil, pero en cambio en la femenina disminuye casi á la mitad pues que sólo llega al 445.

Esto demuestra que entre nosotros todavía no se ha sabido dar una dirección útil y directamente remuneradora al trabajo de la mujer, que destituida de medios de subsistencia propios tiene que confiarse á la protección del hombre.

Esto explica, en parte, la causa por la cual es tan corta la nupcialidad: el matrimonio es un problema económico que se hace cada vez más difícil de resolver satisfactoriamente, y es probable lo continúe siendo mientras la mujer constituya un elemento pasivo en el órden económico del país.

En la población argentina alcanzaba á 648 por mil el número de personas con profesiones, el cuál subía entre los extranjeros á 711.

La población nacional resulta pues, menos bien dotada para su progreso, puesto que una mayor parte de ella carece de elementos propios de trabajo.

Comparados los datos de 1895 con los del censo anterior se vé el crecimiento absoluto habido en el número de personas que ejercían las diversas profesiones.

La población total de 14 años arriba, por profesiones. segun los censos de 1895 y 1869

Número de clasificaciones	PROFESIONES	Número de personas que ejercen profesiones				
		1895	1869	AUMENTO	PROPORCIÓN POR 1,000 respecto al total de habitantes de 14 años arriba	
					1895	1869
1	2	3	4	5	6	7
19	I Producción de la materia prima	393,948	187,923	206,025	162	185
82	II Producciones industriales	366,087	280,540	85,547	149	276
16	III Comercio	143,363	39,815	103,548	59	39
13	IV Transportes	63,006	29,429	33,577	26	29
1	V Propiedad mueble é inmueble	28,445	5,389	23,056	12	5
9	VI Personal de servicio	222,774	120,162	102,612	91	119
1	VII Defensa del pais	13,102	9,062	4,040	5	9
1	VIII Administración pública	23,634	4,294	19,640	9	4
4	IX Cultos	3,013	1,473	1,540	1	1
5	X Jurisprudencia	5,661	1,232	4,429	2	1
11	XI Profesiones sanitarias	4,946	2,548	2,398	2	2
2	XII Instrucción y educación	18,358	5,229	13,129	8	5
5	XIII Bellas artes	2,598	570	2,028	1	1
8	XIV Letras y ciencias	2,479	508	1,971	1	1
4	XV Profesiones ambulantes	8,186	2,787	5,399	3	2
1	XVI Personal de fatiga que no tiene trabajo fijo	342,493	163,989	178,504	140	162
3	XVII Personal á cargo de otro	3,337	2,217	1,120	1	2
	Total con profesión	1.645,830	857,167	788,663	671	845
1	XVIII Sin profesión	805,931	156,908	649,023	329	155
186	TOTAL	2,451,761	1,014,075	1,437,686	1,000	1,000

En el intervalo transcurrido entre los dos censos se ha más que duplicado el número de personas cuya profesión está comprendida en todo lo que se relaciona con la producción de la materia prima — agricultura, gananería, etc., que subieron de 187,923 á 393,348.

Las producciones industriales tuvieron también un fuerte crecimiento y las relativas al comercio y trarsportes se han más que triplicado.

Una de las pruebas del mayor bienestar de la población en general puede considerarse que es el enorme crecimiento absoluto y relativo del número de personas consideradas como propietarias y rentistas, que siendo tan sólo de cinco mil se ha multiplicado casi seis veces, pues pasa de veintiocho mil, y la proporción que fué de 5 es ahora del 12 por mil.

Un crecimiento igualmente notable, aunque menos satisfactorio, es el relativo al personal empleado por la administración pública, que de cuatro mil se multiplicó seis veces llegando á veinticuatro mil.

Las profesiones sanitarías, médicos, farmacéuticos, dentistas, etc. han duplicado el número de sus miembros (de dos mil quinientos á cinco mil), pero conservando su proporción relativa.

Es también importante el aumento producido en el personal dedicado á la instrucción pública que desde cinco mil se elevó á dieciocho mil.

Bajo la clasificación de personal de fatiga que no tiene trabajo fijo se anotaron las muchas personas que en los boletines del censo aparecían sin clasificación determinada ó con algunas tan vagas como las de *trabajador*, *obrero*, *jornalero* etc.

Su número, que alcanza á trescientos cuarenta y dos mil, puede considerarse como demasia-

do fuerte, pues que todas esas personas y las que de ellas dependen, soportan una existencia precaria no teniendo asegurado su pan de cada día, que esperan de las eventualidades de un trabajo remunerado que puede ó no presentarse.

En el censo anterior esa clasificación alcanzó también un alto número (164,000) constituyendo el 162 por mil mientras que ahora es sólo de 140.

La última clasificación, que comprende á las personas que han declarado no tener profesión alguna, alcanza la fuerte cifra de 805,931 que forma el 329 por mil respecto al total de la población de 14 años arriba, la cual se descompone en dos: 176,375 varones y 629,556 mujeres.

Las profesiones en que es mayor la diferencia absoluta entre los dos censos se determinan en el siguiente cuadro comparativo.

Número de personas que ejercian diversas profesiones, según los censos de 1895 y 1869.

PROFESIONES	1895	1869	PROFESIONES	1895	1869
1	2	3	1	2	3
Abogados	1,506	459	Lavanderas	73,539	29,176
Agricultores	261,453	115,794	Litógrafos	756	93
Agrimensores	325	240	Maestros de escuela, profesores, etc	10,063	2,507
Albañiles	28,607	9,467	Maquinistas	5,627	465
Arquitectos	396	70	Marinos, barqueros, etc	16,988	12,771
Arrieros, troperos, etc	4,619	7,845	Mecánicos	4,931	41
Carboneros	3,221	566	Médicos, cirujanos	1,648	494
Carpinteros	28,221	14,028	Militares	13,102	9,062
Carreros	20,851	4,908	Mineros	1,288	1,236
Cigarreros	6,777	4,337	Modistas	8,356	265
Comerciantes	91,167	27,433	Molineros	1,636	508
Costureras	119,180	98,398	Panaderos	11,752	5,323
Curtidores	1,673	1,384	Pastores, vaqueros, etc	28,721	13,542
Dentistas	134	28	Pintores, blanqueadores	7,066	1,175
Domésticos, sirvientes, etc	78,166	62,686	Planchadoras	25,492	7,014
Empleados de Ferro-Carril	4,821	—	Religiosas, monjas, etc	1,546	369
» » Gobierno	23,934	4,294	Sacerdotes, frailes, etc	1,199	817
Encuadernadores	666	134	Sacristanes, legos, etc	183	287
Escultores	346	145	Sastres	9,275	3,638
Estancieros, hacendados, etc	81,074	46,542	Sombrereros	1,357	1,124
Farmacéuticos	1,297	324	Talabarteros, lomilleros	4,058	3,577
Fideleros	917	53	Tejedores	39,380	94,032
Fundidores	759	23	Telefonistas	182	–
Herreros, cerrajeros, etc	11,797	3,591	Telegrafistas	1,922	8
Hojalateros	2,004	746	Tipógrafos	2,783	756
Ingenieros	1,481	194	Vinicultores	756	11
Jornaleros	342,493	163,989	Zapateros	19,945	14,888

Es notable el aumento absoluto de todas las profesiones y muy especialmente de las que atañen á la producción industrial y de la materia prima.

Solamente dos profesiones aparecen disminuidas: los tejedores eran 94,032 en 1869, y actualmente sólo llegan á 39,380. Esa profesión es ejercida casi exclusivamente por mujeres, que se ocupan en la fabricación de mantas, colchas, ponchos, pellones y otras telas llamadas del país, de mucha solidez y alto precio.

Hasta 1869, no habiendo ferro-carriles en el interior, y siendo muy caros los transportes, una parte notable de la población consumía esos géneros, que podían rivalizar en precio con los análogos extranjeros: actualmente la competencia favorecida por lo relativamente bajo de los fletes, ha hecho disminuir el consumo de la fabricación interna, y retraído, por lo tanto, de esa profesión, á muchas que la ejercían.

Los arrieros, troperos, muleteros, etc., que en 1869, eran 7,845, han quedado redcidos á 4,619:

siendo reemplazados, ventajosamente, por los 4,824 empleados de ferro-cariles, que no existían en la época del primer censo.

Las profesiones de telegrafistas, telefonistas, empleados de ferro-carril, litógrafos y otras que no existían ó estaban poco desarrolladas en 1869, han tomado un gran incremento desde entonces, á beneficio de los progresos generales del país.

Sintetizando los resultados del censo de las profesiones en 1895 puede decirse que el país ha avanzado, pero aun le queda mucho que hacer para mejorar las condiciones de existencia de su población adulta, cuya tercera parte carece todavía de profesión remunerativa, y pesa sobre el resto por su consumo sin contribuir sinó en muy pequeña parte á la producción.

Buenos Aires, Agosto 17 de 1898.

GABRIEL CARRASCO.
Director del Censo Nacional.

SEGUNDO CENSO DE POBLACIÓN

RESÚMEN DE LA REPÚBLICA

1895

SECOND RECENSEMENT DE LA POPULATION

RÉSUMÉ DE LA RÉPUBLIQUE

CUADRO 1 — RESÚMEN DE LA REPÚBLICA. — *Resumé de la Republique* — *TABLEAU 1*

Poblacion absoluta en 1895 y 1869.

Population absolue en 1895 et 1869

AUMENTO COMPARATIVO DE LA POBLACIÓN EN 25.66 AÑOS: SETIEMBRE 15 DE 1869 Á MAYO 10 DE 1895

Augmentation comparative de la population en 25.66 années : 15 Septembre 1869 à 10 Mai 1895.

PROVINCIAS / PROVINCES	POBLACIÓN / Population		AUMENTO / Augmentation	
	1895	1869	ABSOLUTO / Absolu	POR MIL / Par mil
1	2	3	4	5
I — ESTE Ó LITORALES				
1 Capital	663,854	187,346	476,508	2,544
2 Buenos Aires (1)	921,168	307,761	613,407	1,800
3 Santa Fé	397,188	89,117	308,071	3,457
4 Entre Rios	292,019	134,271	157,748	1,175
5 Corrientes	239,618	129,023	110,595	857
TOTAL I..	2,513,847	847,518	1,666,329	1,966
II — CENTRO				
6 Córdoba	351,223	210,508	140,715	668
7 San Luis	81,450	53,294	28,156	528
8 Santiago del Estero	161,502	132,898	28,604	215
TOTAL II..	594,175	396,700	197,475	497
III — OESTE Ó ANDINAS				
9 Mendoza	116,136	65,413	50,723	775
10 San Juan	84,251	60,319	23,932	397
11 La Rioja	69,502	48,746	20,755	426
12 Catamarca	90,161	79,962	10,199	128
TOTAL III..	360,050	254,440	105,610	415
IV — NORTE				
13 Tucumán	215,742	108,953	106,789	980
14 Salta	118,015	88,933	29,082	327
15 Jujuy	49,713	40,379	9,334	231
TOTAL IV..	383,470	238,265	145,205	609
V — TERRITORIOS				
NORTE				
16 Misiones	33,163	—	33,163	—
17 Formosa	4,829	—	4,829	—
18 Chaco	10,422	—	10,422	—
CENTRO	48,414	—	48,414	—
19 Pampa	25,914	—	25,914	—
OESTE				
20 Neuquén	14,517	—	14,517	—
SUD				
21 Rio Negro	9,241	—	9,241	—
22 Chubut	3,748	153	3,595	—
23 Santa Cruz	1,058	—	1,058	—
24 Tierra del Fuego	477	—	477	—
	14,524	153	14,371	—
TOTAL V..	103,369	158	103,216	—
RESUMEN				
I Este ó Litorales	2,513,847	847,518	1,666,329	1,966
II Centro	594,175	396,700	197,475	497
III Oeste ó Andinas	360,050	254,440	105,610	415
IV Norte	383,470	238,265	145,205	609
V Territorios	103,369	158	103,216	—
TOTAL DE LA POBLACION CENSADA	3,654,911	1,737,076	2,217,835	1,276
Población no censada	60,000	?	—	—
» india	30,000	93,138	—	—
» dentro del territorio	4,044,911	1,830,214	2,214,697	1,210
Argentinos en el extranjero	50,000	47,276	—	—
Total general de la población argentina	4,094,911	1,877,490	2,217,421	—

(1) En la población de 1869 se han omitido 2,760 habitantes de Belgrano y 6,579 de Flores que actualmente forman parte de la Capital. Agregando ese total de 9,339, resultan los 317,100 habitantes que tenia la Provincia de Buenos Aires en 1869 dentro de su antiguo territorio, ó 317,320 si se cuenta Martin Garcia que tenía 220.

CUADRO II a. RESÚMEN DE LA REPÚBLICA — *Résumé de la République* *TABLEAU II a*

Población urbana y rural, absoluta y relativa en 1895 y 1869

Population urbaine et rurale, absolue et relative en 1895 et 1869

PROVINCIAS / PROVINCES	1895			1869			AUMENTO + Ó DISMINUCIÓN — EN 1895 *Augmentation + ou diminution — en 1895*					
							ABSOLUTA *Absolue*			POR MIL *Par mil*		
	Urbana *Urbaine*	Rural *Rurale*	TOTAL	Urbana *Urbaine*	Rural *Rurale*	TOTAL	Urbana *Urbaine*	Rural *Rurale*	TOTAL	Urbana *Urbaine*	Rurale *Rurale*	TOTAL
1	2	3	4	5	6	7	8	9	10	11	12	13
I—ESTE Ó LITORALES												
1 Capital (1)	663854	—	663854	181838	5508	187346	+ 476508	—	+ 476508	+ 2544	—	+ 2544
2 Buenos Aires (2)	362083	559085	921168	89083	218678	307761	+ 273000	+ 340407	+ 613407	+ 3065	+ 1557	+ 1800
3 Santa Fé	196269	200919	397188	37405	51712	89117	+ 158864	+ 149207	+ 308071	+ 4247	+ 2285	+ 3457
4 Entre-Rios	101238	190781	292019	55380	78891	134271	+ 45858	+ 111890	+ 157748	+ 828	+ 1418	+ 1175
5 Corrientes	71389	168229	239618	40732	88201	129025	+ 30657	+ 79958	+ 110595	+ 753	+ 905	+ 857
TOTAL I	1394833	1119014	2513847	404438	443080	847518	+ 984887	+ 681442	+ 1666329	+ 2435	+ 1538	+ 1966
II - CENTRO												
6 Córdoba	94760	256463	351223	47141	163367	210508	+ 47619	+ 93096	+ 140715	+ 1010	+ 570	+ 668
7 San Luis	27783	58867	81450	12203	41091	53294	+ 10580	+ 17776	+ 28156	+ 866	+ 428	+ 528
8 Santiago del Estero	15032	146470	161502	19504	113391	132895	+ 4472	+ 33076	+ 28604	—	+ 292	+ 215
TOTAL II	132575	461800	594175	78848	317852	396700	+ 53727	+ 143748	+ 197475	+ 681	+ 453	+ 498
III—OESTE Ó ANDINAS												
9 Mendoza	30369	85767	116136	9902	55511	65413	+ 20467	+ 30256	+ 50723	+ 2067	+ 545	+ 775
10 San Juan	12094	72157	84251	10609	49710	60319	+ 1485	+ 22447	+ 23932	+ 140	+ 451	+ 397
11 Rioja	14006	55496	69502	11978	56768	48746	+ 2028	+ 18728	+ 20756	+ 169	+ 569	+ 426
12 Catamarca	13323	76838	90161	31537	48425	79962	+ 9214	+ 28413	+ 10199	—	+ 587	+ 128
TOTAL III	69792	290258	360050	64026	190414	254440	+ 5766	+ 99844	+ 105610	+ 90	+ 524	+ 415
IV - NORTE												
13 Tucumán	40507	175435	215742	21758	87215	108973	+ 18569	+ 88220	+ 106789	+ 854	+ 1012	+ 980
14 Salta	24614	93401	118015	22025	66908	88933	+ 2589	+ 26493	+ 29082	+ 118	+ 596	+ 327
15 Jujuy	10749	38964	49713	9605	30774	40379	+ 1144	+ 8190	+ 9334	+ 119	+ 266	+ 231
TOTAL IV	75670	307800	383470	53388	184897	238285	+ 22302	+ 122903	+ 145205	+ 418	+ 665	+ 609
V—TERRITORIOS												
NORTE												
16 Misiones	6969	26194	33163	—	—	—	+ 6969	+ 26194	+ 33163	—	—	—
17 Formosa	1557	3292	4829	—	—	—	+ 1557	+ 3292	+ 4829	—	—	—
18 Chaco	2342	8080	10422	—	—	—	+ 2342	+ 8080	+ 10422	—	—	—
CENTRO												
19 La Pampa	2433	23481	25914	—	—	—	+ 2433	+ 23481	+ 25914	—	—	—
OESTE												
20 Neuquén	903	13614	14517	—	—	—	+ 903	+ 13614	+ 14517	—	—	—
SUD												
21 Rio Negro	2626	6615	9241	—	—	—	+ 2626	+ 6615	+ 9241	—	—	—
22 Chubut	618	3130	3748	—	153	153	+ 618	+ 2077	+ 8595	—	—	—
23 Santa Cruz	443	615	1058	—	—	—	+ 443	+ 615	+ 1058	—	—	—
24 Tierra del Fuego	225	252	477	—	—	—	+ 225	+ 252	+ 477	—	—	—
TOTAL V	18096	85275	103369	—	153	153	+ 18096	+ 85120	+ 103216	—	—	—
RESÚMEN												
I. Este ó Litoral	1394833	1119014	2513847	404438	443080	847518	+ 984887	+ 681442	+ 1666329	2435	1538	1966
II. Centro	182575	461600	594175	78848	317852	396700	+ 53727	+ 143748	+ 197475	681	453	498
III. Oeste ó Andinas	69792	290258	360050	64026	190414	254440	+ 5766	+ 99844	+ 105610	90	524	415
IV. Norte	75670	307800	383470	53368	184897	238265	+ 22302	+ 122903	+ 145205	418	665	609
V. Territorios	18096	85273	103369	—	153	153	+ 18096	+ 85120	+ 103216	—	—	—
TOTAL GENERAL	1690966	2263945	3954911	600680	1136396	1737076	+ 1084778	+ 1133657	+ 2217835	1889	1990	1276

NOTA.—(1) A la cifra 476,508 que arroja el aumento absoluto de la Capital Federal en 1895, hay que agregarle la cantidad de 5,508 habitantes que tenia de poblacion rural en 1869, los que no han podido ser computados por no tener población rural en 1895.

(2) La poblacion de la provincia de Buenos Aires en 1869, dentro de los límites territoriales que le quedaron despues de la federalizacion de la capital, era: *urbana*, segun se detalla en las paginas 51 a 56—89,083 habitantes; *rural*, detallada en las mismas paginas, 215,278, y fronteriza, especificada en iguales paginas en líneas aparte por no conocerse los partidos a que pertenecí a 3,400: sumando la fronteriza con la rural, resulta esta de 218,678, formando un total de 307,761 habitantes como existentes en toda la provincia en 1869: agregando los 187,316 que en aquella época existian dentro del territorio que hoy forma la capital de la Republica, se obtiene la cifra de 495,107 que fué la dada por el censo cuando capital y provincia no formaban mas que un solo distrito censal

La cifra de 417,103 habitantes que aparece en la pagina 56, es la de los habitantes de la provincia, incluyendo los 9,339 de Flores y Belgrano que en 1869 le pertenecian.

CUADRO II b. *TABLEAU II b.*

RESÚMEN DE LA REPÚBLICA — *Résumé de la République*

Población urbana y rural y número de divisiones geográficas y administrativas en que se practicó el censo nacional de 1895.

Population urbaine et rurale et nombre de divisions géographiques et administratives dans lesquelles on a fait le récensement national de 1895.

PROVINCIAS / PROVINCES	POBLACIÓN / Population: URBANA / Urbaine	POBLACIÓN / Population: RURAL / Rurale	TOTAL	PROVINCIAS Y TERRITORIOS / Provinces	DEPARTAMENTOS DE CADA PROVINCIA Ó TERRITORIO / Départements	DISTRITOS / Communes	SUB DIVISIONES VARIAS / Subdivisions	TOTAL DE DIVISIONES CENSALES
1	2	3	4	5	6	7	8	9
I — ESTE Ó LITORAL								
1 Capital	663,854	—	663,854	1	31	31	—	31
2 Buenos Aires	362,083	559,085	921,168	1	97	97	—	97
3 Santa Fé	196,269	200,919	397,188	1	18	123	342	465
4 Entre Rios	101,238	190,781	292,019	1	14	110	212	322
5 Corrientes	71,389	168,229	239,618	1	25	122	246	368
TOTAL I..	1,394,833	1,119,014	2,513,847	5	185	483	800	1,283
II — CENTRO								
6 Córdoba	94,760	256,463	351,223	1	25	145	228	373
7 San Luis	22,783	58,667	81,450	1	8	38	84	122
8 Santiago	15,032	146,470	161,502	1	20	160	210	370
TOTAL II..	132,575	461,600	594,175	3	53	343	522	865
III — OESTE Ó ANDINAS								
9 Mendoza	30,369	85,767	116,136	1	16	120	130	250
10 San Juan	12,094	72,157	84,251	1	19	69	106	175
11 Rioja	14,006	55,496	69,502	1	18	88	95	183
12 Catamarca	13,323	76,838	90,161	1	15	128	143	271
TOTAL III..	69,792	290,258	360,050	4	68	405	474	879
IV — NORTE								
13 Tucumán	40,307	175,435	215,742	1	21	110	201	311
14 Salta	24,614	93,401	118,015	1	21	172	227	399
15 Jujuy	10,749	38,964	49,713	1	13	153	155	308
TOTAL IV..	75,670	307,800	383,470	3	55	435	583	1,018
V — TERRITORIOS								
NORTE								
16 Misiones	6,969	26,194	33,163	1	14	31	33	64
17 Formosa	1,537	3,292	4,829	1	5	5	15	20
18 Chaco	2,342	8,080	10,422	1	7	7	30	37
CENTRO								
19 La Pampa	2,433	23,481	25,914	1	15	15	16	34
OESTE								
20 Neuquén	903	13,614	14,517	1	5	5	37	42
SUD								
21 Rio Negro	2,626	6,615	9,241	1	7	10	18	28
22 Chubut	618	3,130	3,748	1	3	3	23	26
23 Santa Cruz	443	615	1,058	1	4	4	8	11
24 Tierra del Fuego	225	252	477	1	4	4	6	10
TOTAL V..	18,096	85,273	103,369	9	64	84	189	272
RESÚMEN								
I Este ó Litoral	1,394,833	1,119,014	2,513,847	5	185	483	800	1,283
II Centro	132,575	461,600	594,175	3	53	343	522	865
III Oeste ó Andinas	69,792	290,258	360,050	4	68	405	474	879
IV Norte	75,670	307,800	383,470	3	55	435	583	1,018
V Territorios	18,096	85,278	103,369	9	64	84	189	272
TOTAL DE LA POBLACIÓN CENSADA..	1,690,966	2,263,945	3,954,911	24	425	1,750	2,568	4,317
Población no censada, cálculo	—	—	60,000	—	—	—	—	
» india, »	—	—	30,000	—	—	—	—	—
» dentro del territorio	—	—	4,044,911	—	—	—	—	—
Argentinos en el extranjero, cálculo	—	—	50,000	—	—	—	—	—
TOTAL GENERAL..	—	—	4,094,911	—	—	—	—	—

CUADRO II c. *TABLEAU II c.*

RESUMEN DE LA REPÚBLICA — *Résumé de la République.*

Población urbana según los últimos censos.

Population urbaine selon les derniers récensements.

NÚMERO DE ORDEN *Numéro d'ordre*	PROVINCIAS PROVINCES	NÚMERO DE PUEBLOS CENSADOS EN *Nombre de villes ou bourgs récensés en* 1895	1869	HABITANTES CENSADOS EN *Habitants récensés en* 1895	1869
1	2	3	4	5	6
	I — ESTE O LITORAL				
1	Capital (1)....	1	4	663,854	181,838
2	Buenos Aires....	94	51	362,083	86,083
3	Santa Fé....	112	6	196,269	37,405
4	Entre Rios....	28	14	101,238	55,380
5	Corrientes....	35	21	71,389	40,732
	TOTAL I..	300	96	1,394,833	404,438
	II CENTRO				
6	Córdoba....	47	10	94,760	47,141
7	San Luis....	20	11	22,783	12,203
8	Santiago....	10	5	15,032	19,504
	TOTAL II..	77	26	132,575	78,848
	III — OESTE Ó ANDINAS				
9	Mendoza....	6	4	30,369	9,902
10	San Juan....	3	4	12,004	10,609
11	Rioja....	14	6	14,006	11,968
12	Catamarca....	15	12	13,323	31,537
	TOTAL III.	38	26	69,702	64,016
	IV — NORTE				
13	Tucumán....	7	6	40,307	21,738
14	Salta....	21	16	24,614	22,025
15	Jujuy....	14	13	10,749	9,605
	TOTAL IV..	42	35	75,670	53,368
	V — TERRITORIOS				
	NORTE				
16	Misiones....	7	—	6,969	—
17	Formosa....	1	—	1,537	—
18	Chaco....	4	—	2,342	—
	CENTRO				
19	Pampa....	3	—	2,433	—
	OESTE				
20	Neuquén....	3	—	903	—
	SUD				
21	Rio Negro....	5	—	2,626	—
22	Chubut....	3	—	618	—
23	Santa Cruz....	3	—	443	—
24	Tierra del Fuego....	1	—	225	—
	TOTAL V..	30	—	18,096	—
	RESÚMEN				
	I Este ó Litoral....	300	96	1,394,833	404,438
	II Centro....	77	26	132,575	78,848
	III Oeste ó Andinas....	38	26	69,702	64,016
	IV Norte....	42	35	75,670	53,368
	V Territorios....	30	—	18,096	—
	TOTAL GENERAL..	487	183	1,690,966	600,670

(1) A la población de 1869 que era de 177,787, se han agregado 1795 habitantes urbanos del pueblo de Belgrano, y 2256 del de Flores que entraron á formar parte del municipio de la Capital en 1880; contando la isla de Martin García que en 1869 se censó como distrito aparte, resultan las cuatro divisiones censales á que se refiere la columna 4, todas las que en 1895 formaron un solo distrito censal.

CUADRO III

TABLEAU III

RESÚMEN DE LA REPÚBLICA — *Résumé de la République*

Población argentina y extranjera, por sexos, y su proporción por mil.

Population argentine et étrangère, par sexes, et sa proportion par mil.

PROVINCIAS / PROVINCES	ARGENTINOS *Argentins*			EXTRANJEROS *Etrangers*			TOTAL			PROPORCIÓN POR MIL EN EL TOTAL DE HABITANTES. *Proportion par mil sur le total d'habitants.*	
	VARONES *Hommes*	MUJERES *Femmes*	TOTAL	VARONES *Hommes*	MUJERES *Femmes*	TOTAL	VARONES *Hommes*	MUJERES *Femmes*	TOTAL	VARONES *Hommes*	EXTRANJEROS *Etrangers*
1	2	3	4	5	6	7	8	9	10	11	12
I — ESTE Ó LITORAL											
1 Capital	150,631	167,730	318,361	206,071	139,422	345,493	356,702	307,152	663,854	587	520
2 Buenos Aires	326,344	310,538	636,882	191,990	92,296	284,286	518,334	402,834	921,168	562	308
3 Santa Fé	119,072	111,629	230,701	105,553	60,934	166,487	224,625	172,563	397,188	565	416
4 Entre Rios	112,189	115,950	228,130	39,817	24,072	63,889	151,997	140,022	292,019	521	219
5 Corrientes	101,679	115,998	217,677	13,491	8,450	21,941	115,170	124,448	239,618	481	92
TOTAL I..	809,906	821,845	1,631,751	556,922	325,174	882,096	1,366,828	1,147,019	2,513,847	544	351
II - CENTRO											
6 Córdoba	152,321	163,355	315,676	22,548	12,699	35,547	174,869	176,354	351,223	498	101
7 San Luis	37,557	41,770	79,327	1,480	643	2,123	39,037	42,413	81,450	479	26
8 Santiago	74,608	84,587	159,195	1,652	655	2,307	76,260	85,242	161,502	472	14
TOTAL II..	264,486	289,712	554,198	25,680	14,297	39,977	290,166	304,009	594,175	488	67
III - OESTE Ó ANDINAS											
9 Mendoza	48,745	51,495	100,240	10,192	5,704	15,896	58,937	57,199	116,136	507	137
10 San Juan	36,881	42,048	78,929	3,305	2,017	5,322	40,186	44,065	84,251	476	63
11 Rioja	32,086	36,580	68,666	620	216	836	32,706	36,796	69,502	471	12
12 Catamarca	41,272	47,824	89,096	747	318	1,065	42,019	48,142	90,161	466	11
TOTAL III..	158,984	177,947	336,931	14,864	8,255	23,119	173,848	186,202	360,050	483	64
IV — NORTE											
13 Tucumán	105,464	99,671	205,135	7,458	3,149	10,607	112,922	102,820	215,742	523	49
14 Salta	55,813	57,664	113,477	2,986	1,552	4,538	58,799	59,216	118,015	498	38
15 Jujuy	22,974	22,115	45,089	3,283	1,341	4,624	26,257	23,456	49,713	528	93
TOTAL IV..	184,251	179,450	363,701	13,727	6,042	19,769	197,978	185,492	383,470	516	52
TERRITORIOS											
NORTE											
16 Misiones	8,496	7,838	16,334	10,153	6,676	16,829	18,649	14,514	33,163	562	507
17 Formosa	1,447	945	2,392	1,439	998	2,437	2,886	1,943	4,829	597	505
18 Chaco	4,148	3,407	7,555	1,681	1,186	2,867	5,829	4,593	10,422	559	275
CENTRO											
19 Pampa	12,281	9,092	21,373	3,615	926	4,541	15,856	10,018	25,914	613	175
OESTE											
20 Neuquén	3,002	2,503	5,505	5,110	3,902	9,012	8,112	6,405	14,517	558	621
SUD											
21 Rio Negro	4,182	3,432	7,614	1,227	400	1,627	5,409	3,832	9,241	585	176
22 Chubut	1,218	685	2,203	978	567	1,545	2,196	1,552	3,748	585	412
23 Santa Cruz	361	195	556	387	115	502	748	310	1,058	701	474
24 Tierra del Fuego	190	81	271	184	22	206	374	103	477	784	431
TOTAL V..	35,325	28,478	63,803	24,774	14,792	39,566	60,099	43,270	103,369	581	382
RESÚMEN											
I Este ó Litoral	809,906	821,845	1,631,751	556,922	325,174	882,096	1,366,828	1,147,019	2,513,847	544	351
II Centro	264,486	289,712	554,198	25,680	14,297	39,977	290,166	304,009	594,175	488	67
III Oeste ó Andinas	158,984	177,947	336,931	14,864	8,255	23,119	173,848	186,202	360,050	483	64
IV Norte	184,251	179,450	363,701	13,727	6,042	19,769	197,978	185,492	383,470	516	52
V Territorios	35,325	28,478	63,803	24,774	14,792	39,566	60,099	43,270	103,369	581	382
TOTAL GENERAL..	1,452,952	1,497,432	2,950,384	635,967	368,560	1,004,527	2,088,919	1,865,992	3,954,911	528	254
Población no censada, cálculo—Population non récensée, calcul									60,000	—	—
» india, » — » indienne, »									30,000	—	—
Total de la población calculada Total de la population calculée									90,000	—	—
Poblacion dentro del territorio argentino Population dans le territoire argentin									4,044,911		
Argentinos en el extranjero, cálculo Argentins à l'étranger, calcul									50,000		
Total general de la población argentina—Total général de la population argentine									4,094,911	528	254

CUADRO IV a. RESÚMEN DE LA REPÚBLICA — *Résumé de la République* *TABLEAU IV a*

Población argentina y extrangera por sexos y periodos de vida

Population argentine et étrangère par sexes et periodes de vie

PROVINCIAS / PROVINCES	AÑOS — ANS																							
	MENOS DE 1 *Moins de 1*				1				2				3				4				5			
	Argentinos Argentins		Extranjeros Étrangers		Argentinos Argentins		Extranjeros Étrangers		Argentinos Argentins		Extranjeros Étrangers		Argentinos Argentins		Extranjeros Étrangers		Argentinos Argentins		Extranjeros Étrangers		Argentinos Argentins		Extranjeros Étrangers	
	Varones Hommes	Mujeres Femmes	V H	M F	V H	M F	V H	M F	V H	M F	V H	M F	V H	M F	V H	M F	V H	M F	V H	M F	V H	M F	V H	M F
	2		3		4		5		6		7		8		9		10		11		12		13	
I — ESTE Ó LITORAL																								
1 Capital	6796	6978	103	114	9791	9397	265	245	9082	8900	444	441	8828	8555	668	665	7779	7895	781	658	6894	6936	771	740
2 Buenos Aires	8850	8470	67	85	14470	13841	157	142	15156	14648	227	221	14993	14619	361	276	14323	15869	390	366	13779	13064	541	467
3 Santa Fé	3334	3409	82	73	6945	6582	257	231	6426	6241	401	371	6171	6105	427	420	5774	5902	558	473	5511	5317	665	559
4 Entre Rios	3467	3283	61	56	4550	4290	88	87	4743	4461	145	142	4831	4746	179	169	4724	4595	225	211	4852	4418	243	237
5 Corrientes	3118	3010	28	17	3900	3588	63	67	4102	5984	109	92	4200	4158	127	122	5882	4027	121	119	4031	3772	156	183
	25565	25150	341	345	39636	37696	830	772	39509	38234	1326	1270	39023	38183	1825	1655	36482	36288	2078	1807	35067	33587	2576	2136
TOTAL I.....	50,715		686		77,332		1,602		77,743		2,596		77,206		3,480		72,770		3,885		68,654		4,512	
II CENTRO																								
6 Córdoba	3786	3662	30	32	5472	5299	95	94	5423	5320	95	118	5827	5785	128	145	5731	5514	137	126	5570	5287	157	144
7 San Luis	1230	1272	2	2	1086	994	1	1	1298	1189	1	5	1410	1376	4	6	1589	1398	5	6	1385	1315	8	9
8 Santiago del Estero	2143	1944	1	1	2588	2605	2	1	2653	2784	3	6	2708	2764	1	4	2603	2621	6	3	2522	2360	9	8
	7159	6878	33	35	9146	8898	98	96	9374	9293	99	129	9945	9925	133	155	9723	9533	148	135	9477	8962	174	161
TOTAL II.....	14,037		68		18,044		194		18,667		228		19,870		288		19,256		283		18,439		335	
III — OESTE Ó ANDINAS																								
9 Mendoza	1297	1338	10	12	1758	1732	24	27	1598	1656	25	28	1739	1789	41	19	1848	1773	48	33	1848	1725	44	48
10 San Juan	1462	1456	2	2	1151	1142	7	4	1200	1233	3	2	1362	1310	2	11	1349	1293	12	7	1464	1392	22	15
11 Rioja	920	1012	1	1	1047	979	1	1	1103	1052	2	—	1201	1183	1	1	1199	1251	1	2	1122	1106	3	4
12 Catamarca	1214	1140	1	—	1409	1390	1	—	1431	1457	1	2	1589	1664	—	—	1593	1486	1	2	1478	1341	3	1
	4893	4946	14	15	5365	5243	33	32	5327	5398	31	32	5891	5946	44	31	5989	5803	62	44	5912	5564	72	68
TOTAL III.....	9,839		29		10,608		65		10,725		63		11,837		75		11,792		106		11,476		140	
IV — NORTE																								
13 Tucumán	3403	3653	18	12	3684	3596	11	11	3589	3473	50	25	5851	3662	34	25	3611	3286	47	52	3469	3184	49	45
14 Salta	1792	1848	10	8	1854	1693	8	4	1879	1844	5	6	1919	1901	7	12	1779	1760	9	7	1741	1677	9	9
15 Jujuy	572	585	8	5	752	692	11	2	723	770	9	8	777	713	7	6	728	761	5	10	713	636	8	7
	5767	5436	36	25	6290	5924	30	19	6191	6087	44	39	6547	6276	48	41	6118	5747	61	49	5923	5497	66	61
TOTAL IV.....	11,203		61		12,214		49		12,278		83		12,823		89		11,865		110		11,420		127	
V — TERRITORIOS																								
NORTE																								
16 Misiones	219	229	23	14	533	468	165	89	490	485	161	137	424	597	176	171	398	411	197	159	379	856	204	171
17 Formosa	45	31	3	3	70	53	7	15	54	58	9	10	58	48	11	15	48	38	16	13	61	39	16	22
18 Chaco	61	68	1	—	215	223	3	4	187	168	6	6	177	174	9	11	177	179	11	12	154	119	14	7
CENTRO																								
19 La Pampa	196	188	2	—	470	505	1	1	484	459	3	2	468	490	8	5	401	421	7	4	405	422	8	11
OESTE																								
20 Neuquén	162	150	21	17	210	177	22	34	178	168	62	44	203	208	74	62	154	162	63	66	187	154	69	70
SUD																								
21 Rio Negro	59	55	—	—	166	166	1	1	138	150	2	2	136	157	2	3	127	150	4	2	138	126	9	2
22 Chubut	31	35	—	—	56	59	3	2	62	65	—	4	71	62	3	4	48	49	3	1	62	60	2	7
23 Santa Cruz	7	5	—	1	15	10	—	1	16	11	—	1	11	10	1	1	10	8	1	—	6	6	—	—
24 Tierra del Fuego	—	1	—	—	3	6	—	1	7	5	—	—	3	1	—	—	4	1	—	—	4	1	—	—
	780	762	50	35	1738	1667	142	148	1616	1519	243	206	1551	1457	284	272	1367	1419	302	257	1396	1283	322	290
TOTAL V.....	1,542		85		3,405		290		3,135		449		3,008		556		2,786		559		2,679		612	
RESÚMEN																								
I. Este ó Litoral	25565	25150	341	345	39656	37696	850	772	39509	38234	1326	1270	39023	38183	1825	1655	36482	36288	2078	1807	35067	33537	2376	2136
II. Centro	7159	6878	33	35	9146	8898	98	96	9374	9293	99	129	9945	9925	133	155	9723	9533	148	135	9477	8962	174	161
III. Este ó Andinas	4893	4946	14	15	5365	5243	33	32	5527	5398	31	32	5891	5946	44	31	5989	5803	62	44	5912	5564	72	68
IV. Norte	5767	5436	36	25	6290	5924	30	19	6191	6087	44	39	6547	6276	48	41	6118	5747	61	49	5923	5497	66	61
V. Territorios	780	762	50	35	1738	1667	142	148	1616	1519	243	206	1551	1457	284	272	1367	1419	302	257	1396	1283	322	290
	44164	43172	474	455	62175	59428	1153	1067	62017	60531	1743	1676	62957	61787	2334	2154	59679	58790	2651	2292	57775	54843	3010	2716
	87,336		929		121,603		2,200		122,548		3,419		124,744		4,488		118,469		4,943		112,618		5,726	
TOTAL GENERAL....	88,265				123,803				125,967				129,232				123,412				118,344			

ORO IV b. RESÚMEN DE LA REPÚBLICA — *Résumé de la République* *TABLEAU IV b.*

Población argentina y extrangera por sexos y periodos de vida

Population argentine et étrangère, par sexes et périodes de vie

PROVINCIAS — COVINCES	AÑOS — ANS																							
	6 á 14				15 á 17				18 á 30				31 á 35				36 á 40				41 á 50			
	Argentinos Argentins		Extranjeros Étrangers		Argentinos Argentins		Extranjeros Étrangers		Argentinos Argentins		Extranjeros Étrangers		Argentinos Argentins		Extranjeros Étrangers		Argentinos Argentins		Extranjeros Étrangers		Argentinos Argentins		Extranjeros Étrangers	
	Varones Hommes	Mujeres Femmes	V H	M F	V H	M F	V H	M F	V H	M F	V H	M F	V H	M F	V H	M F	V H	M F	V H	M F	V H	M F	V H	M F
1	2		3		4		5		6		7		8		9		10		11		12		13	
E Ó LITORALES																								
ital	42413	43486	16034	15455	9960	12424	7779	7169	29481	37603	64748	45979	5985	5955	29531	16086	4479	6072	26968	16440	4440	5901	34504	20466
nos Aires	94516	89467	12952	11108	22197	22889	6487	4484	67522	65592	55275	25899	14547	12200	26127	11051	13762	13233	28548	11830	15085	13412	37639	15243
ta Fé	32091	29848	12006	9979	6420	6976	5252	4096	25242	23290	33479	19328	5699	4178	14663	6408	4986	4751	12597	6155	5519	4509	15260	7856
tre Rios	34473	31716	4112	3692	7557	8404	1877	1528	22124	26599	10394	6623	5085	5212	4292	2042	4672	5884	4620	2506	5069	5974	7087	3488
rientes	30588	28596	1783	1445	6506	8608	591	556	19403	27953	3520	2877	4434	5464	1449	716	4898	7012	1578	1019	5752	7803	2242	995
	234081	222913	46837	41679	52640	59251	21986	17833	165772	181037	167416	100197	35744	33009	75462	36297	32797	36952	72317	38040	36765	37099	96782	47548
TOTAL I....	456,994		88,516		111,891		39,819		344,809		267,613		68,753		111,759		69,749		110,357		73,864		144,280	
1—CENTRO																								
doba	40514	37277	2704	2364	9495	11288	1101	881	32783	42356	7140	4108	7455	8062	3004	1257	8876	11080	2602	1268	11545	11000	3135	1430
Luis	11704	10587	114	110	2421	2984	97	29	6938	10610	387	167	1644	2136	191	78	1887	2620	221	71	2656	2655	291	97
tiago del Estero	19385	17976	131	110	4362	5892	46	33	17004	22375	521	214	3509	4343	285	65	4327	5793	256	81	4690	5850	245	83
	71553	65840	2949	2584	18278	19664	1184	943	56725	75341	8048	4489	12508	14541	3480	1400	15090	19473	3169	1420	18891	19505	3671	1610
TOTAL II...	137,393		5,533		35,942		2,127		132,066		12,537		27,049		4,880		34,563		4,589		38,396		5,281	
ESTE Ó ANDINAS																								
ndoza	12308	11571	1097	970	2433	3428	392	318	10443	13239	2543	1559	2882	3685	1299	594	3019	3451	1369	641	3523	3361	1807	826
Juan	9424	9094	453	363	2106	2865	143	164	7378	10456	737	525	1927	2464	409	199	2345	3097	424	249	2866	3091	612	296
Rioja	8712	8276	34	44	1979	2487	21	15	6581	9318	154	62	1521	1999	105	20	1816	2530	75	26	2387	2622	120	25
amarca	11232	10904	46	53	2216	3017	24	17	8179	12299	213	103	1977	2656	105	26	2506	3385	91	51	3017	3533	141	33
	41676	39045	1630	1430	8794	11797	580	512	32581	45312	3647	2247	8307	10114	1909	839	9716	12463	1959	967	11793	12607	2680	1180
TOTAL III..	80,721		5,060		20,591		1,092		77,893		5,894		18,421		2,748		22,179		2,926		24,400		3,860	
IV—NORTE																								
umán	23474	21192	693	588	5068	5954	234	180	29338	28540	2375	999	5970	5441	1220	324	7556	6658	1041	357	7438	6407	1100	339
ta	13483	12552	160	136	2776	3315	77	59	12673	15453	815	467	3405	3314	495	162	3955	4125	475	225	4190	3904	588	249
uy	4972	4639	174	82	1068	1166	97	51	5700	6130	1277	448	1481	1179	433	125	1680	1515	447	193	1945	1649	480	200
	41929	38383	1027	806	8912	10435	408	290	47711	50123	4467	1914	10856	9934	2058	611	13191	12298	1963	775	13573	11960	2168	788
TOTAL IV..	80,312		1,823		19,347		668		97,834		6,381		20,790		2,669		25,489		2,738		25,533		2,956	
TERRITORIOS																								
NORTE																								
iones	2702	2415	1762	1355	529	640	590	399	1653	1576	3639	2156	258	194	827	466	306	263	893	647	329	256	909	545
mosa	311	281	208	156	36	65	99	79	448	203	586	349	109	36	160	94	85	25	136	93	94	50	109	90
co	946	894	268	253	173	179	82	69	1056	809	474	335	305	181	181	111	272	191	192	123	243	171	244	136
CENTRO																								
Pampa	2910	2540	161	132	633	508	103	37	2823	1950	1215	294	875	466	557	126	893	458	591	119	964	443	676	113
OESTE																								
quén	727	686	1064	799	116	88	346	264	493	322	1710	1376	103	57	386	270	126	90	399	315	127	59	498	318
SUD																								
Negro	1010	931	78	45	224	212	33	18	1094	736	428	130	255	158	143	41	298	205	158	46	319	195	228	72
but	329	308	68	64	64	65	36	43	287	150	326	181	68	20	136	53	50	31	116	63	46	34	173	88
a Cruz	36	36	14	18	7	5	10	6	178	74	195	45	33	7	57	8	24	9	49	10	7	6	41	11
rra del Fuego	27	12	1	1	8	4	1	1	77	29	107	10	14	6	23	3	25	9	13	—	14	5	26	4
	8998	8013	3624	2825	1790	1763	1300	916	8109	5849	8361	4876	2020	1125	2425	1172	2079	1281	2547	1416	2143	1219	2904	1377
TOTAL V....	17,011		6,447		3,556		2,216		13,958		13,587		3,145		3,597		3,360		3,963		3,362		4,281	
RESÚMEN																								
Este ó Litoral.	234081	222913	46837	41679	52640	59251	21986	17833	165772	181057	167416	100197	35744	33099	75462	36297	32797	36952	72317	38040	36765	37099	96782	47548
Centro	71553	65840	2949	2584	16278	19664	1184	943	56725	75341	8048	4489	12508	14541	3480	1400	15090	19473	3169	1420	18891	19505	3671	1610
Oeste ó Andinas	41676	39045	1630	1430	8794	11797	580	512	32581	45312	3647	2247	8307	10114	1909	859	9716	12463	1959	967	11793	12607	2680	1180
Norte	41929	38383	1017	806	8912	10435	408	290	47711	50123	4467	1914	10856	9934	2058	611	13191	12298	1963	775	13573	11960	2168	788
Territorios	8998	8013	3624	2825	1790	1766	1300	916	8109	5849	8361	4876	2020	1125	2425	1172	2079	1281	2547	1416	2143	1219	2904	1377
	396237	374194	56057	49523	88414	102913	25458	20494	308898	357662	192239	115723	69435	68723	85331	40319	72873	82167	81955	42618	85165	82390	108155	52563
	772,431		105,579		191,327		45,952		666,560		305,962		138,158		125,653		155,340		124,573		165,555		160,658	
TAL GENERAL...	877,810				237,279				972,522				263,811				279,913				326,213			

CUADRO IV c. RESÚMEN DE LA REPÚBLICA — *Résumé de la République* *TABLEAU IV c.*

Poblacion argentina y extranjera por sexos y periodos de vida

Population argentine et étrangère par sexes et périodes de vie

PROVINCIAS / PROVINCES	AÑOS — ANS																			
	51 á 60				61 á 70				71 á 80				81 arriba				sin datos *âge inconnu*			
	Argentinos Argentins		Extranjeros Étrangers		Argentinos Argentins		Extranjeros Étrangers		Argentinos Argentins		Extranjeros Étrangers		Argentinos Argentins		Extranjeros Étrangers		Argentinos Argentins		Extranjeros Étrangers	
	Varones Hommes	Mujeres Femmes	V H	M F	V H	M F	V H	M F	V H	M F	V H	M F	V H	M F	V H	M F	V H	M F	V H	M F
	2		3		4		5		6		7		8		9		10		11	
I — ESTE Ó ANDINAS																				
1 Capital	2202	3675	16224	9568	965	1879	5244	3800	357	865	1455	1206	82	294	257	267	1097	917	295	143
2 Buenos Aires	9074	7791	17367	6955	3660	3621	5829	2907	1318	1554	1589	958	382	566	299	161	1810	1721	141	67
3 Santa Fé	2571	2162	7141	3477	861	918	2379	1396	294	345	599	401	90	125	119	62	1144	971	208	140
4 Entre-Rios	3824	3501	5952	1992	1560	1598	1722	898	454	536	495	297	158	331	103	86	557	402	216	18
5 Corrientes	3532	4133	1085	413	1469	2126	404	196	543	896	169	85	218	465	22	29	1103	1103	91	76
	20703	21262	45769	22403	8515	10142	15578	9196	2966	4196	4307	2947	930	1781	791	605	5711	5114	951	444
Total I	41965		68172		18657		24774		7162		7254		2711		1396		10825		1595	
II — CENTRO																				
6 Córdoba	5814	6176	1425	656	2270	2875	501	243	853	1271	155	59	284	559	27	23	723	564	22	49
7 San Luis	1428	1421	152	35	614	603	47	16	213	332	14	5	96	151	4	6	158	124	1	--
8 Santiago del Estero	2483	3230	94	30	1161	1810	25	13	481	933	9	—	225	433	1	1	1814	1374	17	2
	9725	10830	1671	721	4045	5288	573	274	1547	2536	178	64	605	1143	32	30	2695	2062	40	51
Total II	20555		2392		9333		847		4083		242		1748		62		4757		91	
III — OESTE Ó ANDINAS																				
9 Mendoza	2113	1931	977	386	841	778	349	154	319	347	113	57	125	146	47	24	656	345	9	8
10 San Juan	1702	1856	319	105	704	847	123	40	268	312	29	19	105	131	16	13	8	6	1	5
11 Rioja	1384	1484	64	10	597	728	27	4	254	358	10	3	103	161	1	--	130	124		--
12 Catamarca	1862	2188	76	20	794	1050	25	5	333	453	7	4	100	168	7	1	342	203	5	—
	7061	7459	1436	521	2936	3403	524	203	1174	1470	157	83	433	609	71	38	1136	768	15	13
Total III	14520		1957		6339		727		2644		240		1042		109		1904		28	
IV — NORTE																				
13 Tucumán	3305	3102	474	141	1195	1330	111	47	368	477	22	8	130	201	4	2	15	112	2	14
14 Salta	2072	2068	269	127	833	911	105	49	345	411	26	23	204	205	15	6	913	743	3	3
15 Jujuy	924	853	206	107	386	435	74	59	257	285	25	22	145	142	13	15	151	75	9	1
	6301	6023	949	375	2414	2676	293	155	970	1173	73	53	479	548	32	25	1079	930	14	18
Total IV	12324		1324		5090		448		2143		126		1027		55		2009		32	
V — TERRITORIOS																				
NORTE																				
16 Misiones	155	103	448	233	51	87	151	95	20	17	52	28	-	10	17	7	50	31	8	2
17 Formosa	22	15	55	43	3	2	18	13	--	--	3	1	—	1	—	—	3	1	3	4
18 Chaco	113	79	132	80	30	34	44	32	12	14	18	4	2	5	2	3	25	9	5	—
CENTRO																				
19 La Pampa	498	171	223	52	132	74	48	19	39	17	14	7	22	19	4	3	68	51	4	1
OESTE																				
20 Neuquén	51	32	292	151	20	17	92	60	11	10	38	31	8	11	9	18	126	112	15	7
SUD																				
21 Rio Negro	142	108	98	25	49	49	30	9	16	17	11	3	1	4	2	1	10	13	—	--
22 Chubut	20	21	76	38	3	9	25	18	2	2	5	--	6	5	1	—	13	10	5	1
23 Santa Cruz	7	1	14	3	--	2	5	—	-	—	—	--	--	—	—	—	4	5	—	10
24 Tierra del Fuego	4	1	7	1	—	—	1	1	—	—	—	--	--	—	—	—	—	—	—	--
	1012	531	1345	626	288	224	414	247	100	77	156	74	39	55	35	32	299	232	40	25
Total V	1543		1971		512		661		177		210		94		67		531		65	
RESÚMEN																				
1. Este ó Litoral	20703	21262	45769	22403	8515	10142	15578	9196	2966	4196	4307	2947	930	1781	791	605	5711	5114	951	444
II. Centro	9725	10830	1671	721	4045	5288	573	274	1547	2536	178	64	605	1143	32	30	2695	2062	40	51
III. Oeste ó Andinas	7061	7459	1436	521	2936	3403	524	203	1174	1470	157	83	433	609	71	38	1136	768	15	13
IV. Norte	6301	6023	949	375	2414	2676	293	155	970	1173	73	53	479	548	32	25	1079	930	14	18
V. Territorios	1012	531	1345	626	288	224	414	247	100	77	156	74	39	55	35	32	299	232	40	25
	44802	46105	51170	24646	18198	21733	17382	10077	6757	9452	4851	3221	2486	4136	961	728	10920	9106	1060	551
	90907		75816		39931		27457		16208		8072		6622		1689		20026		1611	
Total general	166723				67388				24281				8311				21637			

CUADRO IV d.

TABLEAU IV d

RESÚMEN DE LA REPÚBLICA - *Résumé de la République*

Población argentina y extranjera por sexos y períodos de vida

Population argentine et étrangère, par sexes et périodes de vie

PROVINCIAS / PROVINCES	RESUMEN POR PERÍODOS DE VIDA — AÑOS / *Résumé par périodes de vie — Ans*														TOTAL GENERAL			
	0 á 5				6 á 17				18 á 50				51 arriba y sin datos					
	Argentinos Argentins		Extranjeros Étrangers		Argentinos Argentins		Extranjeros Étrangers		Argentinos Argentins		Extranjeros Étrangers		Argentinos Argentins		Extranjeros Étrangers		Argentinos Argentins	Extranjeros Étrangers
	Varones Hommes	Mujeres Femmes	V H	M F	V H	M F	V H	M F	V H	M F	V H	M F	V H	M F	V H	M F	V H	M F	V H	M F
1	2		3		4		5		6		7		8		9		10		11	
1 — ESTE Ó LITORAL																				
1 Capital	49170	46840	3402	2843	52273	50910	29418	22624	44385	76761	155751	94009	4706	7030	28475	14999	150334	167780	206071	139622
2 Buenos Aires	81571	78741	1740	1554	110723	112800	19489	15295	111005	104440	147089	64014	10244	15251	25216	13016	313444	310538	191990	92896
3 Santa Fé	34161	33556	2450	2186	38511	36824	17258	14072	41440	36758	75300	19247	4060	4521	10446	5476	117972	111659	105553	40934
4 Entre Ríos	27147	25793	941	902	42699	40129	5093	5139	36850	43939	26899	11745	6953	6396	6894	3251	112189	116564	39817	26072
5 Corrientes	29233	27538	697	556	32604	32004	2824	2401	34487	47782	8795	5103	6895	8728	1771	798	101679	115668	13401	8859
	221282	209968	9270	7981	276731	282164	74082	59531	268068	309100	413927	223096	33858	42926	72802	37540	805618	821840	556832	325174
Total I	424,370		16,761		558,895		129,385		577,168		684,007		81,318		102,163		1,627,458		882,006	
II - CENTRO																				
6 Córdoba	31800	30967	642	650	50090	48565	3866	3215	69559	72478	15871	8962	9044	11445	2130	1082	152921	163355	22548	13909
7 San Luis	7708	7544	21	29	11125	13571	151	130	17125	18021	1090	413	2546	2674	218	62	37557	41770	1480	643
8 Santiago del Estero	15217	15078	22	23	23637	23368	177	143	25530	30361	1307	483	6161	7796	140	46	74698	84567	1652	655
	54824	53489	685	711	87881	85504	4193	3527	112214	120860	18368	9858	18017	21850	2488	1140	264496	289712	25680	15207
Total II	108,313		1,396		173,385		7,720		233,074		27,287		40,476		3,634		554,198		39,977	
III - OESTE Ó ANDINAS																				
9 Mendoza	10083	10013	192	167	14741	14799	1889	1288	19807	23130	7018	3636	4054	3547	1419	625	48745	51495	10192	5704
10 San Juan	7888	7826	48	41	11580	11950	591	527	14546	19108	2178	1267	2247	3155	488	182	36961	42848	3305	2017
11 Rioja	6282	6283	9	9	10691	10763	55	57	12853	16376	474	179	2998	3955	102	47	32996	38589	620	296
12 Catamarca	8714	8478	7	5	13448	13821	70	70	15079	21078	520	215	3431	4172	130	80	41272	47924	747	318
	33877	32600	256	222	50470	50843	2210	1942	62287	80400	10105	5233	12730	15709	2239	858	159974	177047	14864	8255
Total III	66,277		478		101,313		4,152		142,803		15,338		28,439		3,097		336,931		23,119	
IV — NORTE																				
13 Tucumán	21807	20257	180	150	28542	27140	917	706	50892	47040	5730	2919	5418	5232	616	212	109404	99671	7458	3149
14 Salta	10464	10483	48	46	16250	15867	257	190	21223	26708	2263	1103	4367	4338	418	208	55813	57996	2986	1752
15 Jujuy	4295	4047	46	38	6151	5811	271	132	10905	10478	2937	966	1863	1780	827	214	22974	22135	3283	1841
	36566	34787	274	234	50941	48818	1425	1028	83531	84815	10930	4988	11648	11350	1861	634	184251	179450	13727	6942
Total IV	71,861		519		99,859		2,521		169,646		14,744		23,598		2,495		363,701		18,769	
V-TERRITORIOS																				
NORTE																				
16 Misiones	2413	2296	861	741	3291	3055	2152	1754	2740	2249	6250	3014	226	198	626	307	8896	7808	10153	6056
17 Formosa	396	367	82	78	817	836	367	255	726	825	581	626	24	19	79	58	1447	945	1429	956
18 Chaco	971	931	44	46	1110	963	850	822	1826	1702	1091	765	182	141	196	119	4146	3607	1981	1146
CENTRO																				
19 La Pampa	2424	2295	29	23	3543	3048	254	169	5555	3917	3029	672	759	332	293	82	12281	9692	3815	926
OESTE																				
20 Neuquén	1094	1019	811	209	848	774	1410	1061	849	528	2943	2279	216	182	446	267	3007	2503	5110	3992
SUD																				
21 Río Negro	764	804	18	10	1234	1143	111	69	1966	1294	957	299	218	197	141	34	4182	3432	1227	409
22 Chubut	330	330	11	18	369	373	104	107	451	225	751	285	44	47	112	57	1218	975	1078	567
23 San Cruz	65	50	2	4	43	41	24	21	242	96	342	74	11	8	19	13	361	195	387	115
24 Tierra del Fuego	21	15	—	1	35	16	15	2	130	49	174	17	4	1	8	2	190	81	194	22
	8418	8107	1843	1280	10089	9769	4021	3738	14851	9483	16537	8441	1738	1119	1970	1004	35825	28478	24774	14782
Total V	16,525		3,123		19,858		7,759		24,334		24,978		2,857		2,974		64,303		39,556	
RESÚMEN																				
I Este ó Litoral	215282	209968	8770	7981	276731	282164	74082	59531	268068	309100	413927	223096	33858	42926	72802	37540	805618	821840	556832	325174
II Centro	54824	53489	685	711	87881	85504	4193	3527	112214	120860	18368	9858	18017	21850	2488	1140	264496	289712	25680	15207
III Oeste ó Andinas	33877	32600	256	222	50470	50843	2210	1942	62287	80400	10105	5233	12730	15709	2239	858	159974	177047	14864	8255
IV Norte	36566	34787	274	234	50941	48818	1425	1028	83531	84815	10930	4988	11648	11350	1861	634	184251	179450	13727	6942
V Territorios	8418	8107	1843	1280	10089	9769	4021	3738	14851	9483	16537	8441	1738	1119	1970	1004	35825	28478	24774	14782
	348967	338951	11828	10428	477111	477097	86031	69766	541051	604658	469867	251614	78091	92954	81360	41176	1450172	1496527	636077	370360
TOTAL GENERAL	687,318		21,760		954,208		155,797		1,145,709		721,481		171,045		122,536		2,946,699		1,006,437	

CUADRO V a. *TABLEAU V a.*

RESÚMEN DE LA REPÚBLICA — *Résumé de la République.*

Población argentina y extranjera, por sexos y años de edad, y su proporción por mil

Population argentine et etrangere, par sexes et âge, et sa proportion par mil

EDAD—AÑOS *Age—Ans*	ARGENTINOS *Argentins*			EXTRANJEROS *Etrangers*			TOTAL GENERAL	PROPORCION por mil en el total de habitantes *Proportion par mil sur le total d'habitants*
	VARONES *Hommes*	MUJERES *Femmes*	TOTAL	VARONES *Hommes*	MUJERES *Femmes*	TOTAL		
1	2	3	4	5	6	7	8	9
0	44,164	43,172	87,336	474	455	929	88,265	22
1	62,175	59,428	121,603	1,133	1,067	2,200	123,803	31
2	62,017	60,531	122,548	1,743	1,676	3,419	125,967	32
3	62,957	61,787	124,744	2,331	2,154	4,488	129,232	31
4	59,679	58,790	118,469	2,651	2,292	4,943	123,412	31
5	57,775	54,843	112,618	3,010	2,716	5,726	118,344	29
6	53,475	52,010	105,485	4,048	3,765	7,813	113,298	28
7	55,768	53,788	109,556	5,097	4,597	9,694	119,250	30
8	51,465	49,338	100,803	5,570	5,065	10,635	111,438	28
9	39,900	38,607	78,507	5,516	5,116	10,632	89,139	23
TOTAL I	549,375	532,294	1,081,669	31,576	28,903	60,479	1,142,148	289
10	18,858	44,752	93,616	7,068	6,247	13,315	106,925	27
11	33,770	31,894	65,664	5,991	5,550	11,541	77,205	20
12	46,884	40,805	87,689	8,205	6,695	14,900	102,589	26
13	32,188	29,607	61,795	6,673	5,815	12,488	74,283	18
14	35,929	33,393	69,322	7,889	6,472	14,361	83,683	22
15	33,779	39,938	73,717	8,255	6,888	15,143	88,860	22
16	26,967	33,526	60,493	8,119	6,877	15,296	75,789	20
17	27,668	29,438	57,106	8,784	6,729	15,513	72,619	18
18	33,691	38,816	72,507	11,075	8,043	19,118	91,655	23
19	21,959	25,270	47,229	9,231	6,163	15,394	62,623	15
TOTAL II	311,693	347,469	689,162	81,590	65,179	147,069	836,231	211
20	32,792	42,713	75,505	12,141	8,761	20 902	96,107	24
21	16,502	16,946	33,448	9,276	5,534	14,810	48,158	12
22	28,009	30,656	58,665	13,680	8,519	22,199	80,864	21
23	21,017	22,241	43,258	12,339	7,443	19,782	63,040	16
24	19,810	22,581	42,391	13,320	8,281	21,601	63,995	16
25	33,674	38,316	71,990	18,442	10,507	28,949	100,939	25
26	18,368	20,404	38,772	15,010	8,610	23,650	62,422	15
27	15,818	16,319	32,137	15,213	8,377	23,590	55,727	14
28	22,548	26,272	48,820	20,867	11,121	31,988	80,808	21
29	11,542	12,225	23,767	13,236	6,630	19,866	43,633	11
TOTAL III	219,980	248,673	468,653	143,524	83,816	227,340	695,993	176
30	33,268	44,883	78,151	28,409	15,701	44,110	122,261	31
31	8,381	6,074	14,455	11,376	5,243	16,619	31,074	8
32	13,882	13,954	27,836	18,616	9,010	27,626	55,462	14
33	11,044	9,729	20,773	15,691	7,664	23,355	44,128	12
34	9,561	10,036	19,601	15,197	7,245	22,442	42,042	10
35	26,564	28,930	55,494	24,446	11,154	35,600	91,094	23
36	12,536	12,181	24,717	15,024	8,082	23,106	47,823	12
37	10,216	8,524	18,740	12,588	6,453	19,041	37,781	10
38	16,698	17,724	34,422	16,594	8,787	25,381	59,803	15
39	8,517	7,823	16,340	10,501	5,072	15,573	31,913	8
TOTAL IV	150,670	159,858	310,528	168,445	84,408	252,853	563,381	143
40	24,906	36,215	61,121	27,267	14,224	41,491	102,612	26
41	4,310	3,168	7,478	7,879	3,527	11,406	18,884	4
42	7,335	7,411	14,746	13,425	6,438	19,863	34,609	10
43	5,767	4,655	10,422	9,557	4,479	14,036	24,458	6
44	5,536	4,623	10,159	10,100	5,061	15,161	25,320	6
45	19,878	19,378	39,256	18,578	8,264	26,842	66,098	17
46	6,200	4,791	10,991	8,340	4,371	12,711	24,702	6
47	5,222	3,389	8,611	7,371	3,649	11,020	19,631	5
48	8,726	8,418	17,144	9,804	5,046	14,850	31,994	8
49	3,891	3,279	7,173	5,880	2,579	8,459	15,632	4
TOTAL V	91,771	95,327	187,101	118,201	57,638	175,839	362,940	92

CUADRO V b. *TABLEAU V b.*

RESÚMEN DE LA REPUBLICA — *Résumé de la République*

Población argentina y extranjera, por sexos y años de edad, y su proporción por mil

Population argentine et étrangère, par sexes et âge, et sa proportion par mil

EDAD — AÑOS *Age — Ans*	ARGENTINOS *Argentins*			EXTRANJEROS *Étrangers*			TOTAL GENERAL	Proporcion por mil sobre el total de habitantes *Proportion par mil sur le total d'habitants.*
	VARONES *Hommes*	MUJERES *Femmes*	TOTAL	VARONES *Hommes*	MUJERES *Femmes*	TOTAL		
1	2	3	4	5	6	7	8	9
50	16,297	23,278	39,575	17,221	9,089	26,310	65,885	17
51	2,496	1,397	3,893	4,394	1,851	6,245	10,138	3
52	3,996	3,531	7,526	7,119	3,067	10,186	17,712	4
53	2,868	2,107	4,975	4,956	2,182	7,138	12,113	3
54	3,379	3,220	6,599	5,563	2,526	8,089	14,688	4
55	9,205	8,936	18,241	8,111	3,709	11,820	30,061	7
56	3,550	3,077	6,633	4,104	2,219	6,023	13,256	3
57	2,188	1,657	3,845	2,942	1,118	4,060	8,215	2
58	3,615	3,926	7,541	3,597	1,978	5,575	13,116	3
59	1,736	1,536	3,272	2,134	1,018	3,152	6,151	2
TOTAL VI...	49,285	52,865	102,120	60,181	29,059	89,540	191,660	48
60	11,814	16,548	28,362	7,910	4,666	12,576	40,938	11
61	935	737	1,672	1,513	699	2,212	3,875	1
62	1,599	1,739	3,338	2,451	1,383	3,834	7,172	2
63	1,283	1,105	2,388	1,859	1,032	2,891	5,279	1
64	1,261	1,223	2,484	1,853	1,088	2,941	5,425	1
65	3,208	3,178	6,386	3,017	1,752	4,769	11,155	3
66	1,078	1,025	2,103	1,373	836	2,209	4,312	1
67	875	744	1,619	1,133	650	1,783	3,402	1
68	1,276	1,079	2,355	1,132	772	1,924	4,279	1
69	709	604	1,113	624	382	1,006	2,122	—
TOTAL VII...	24,939	30,584	55,521	22,951	13,157	36,008	91,631	23
70	8,073	7,687	12,760	3,332	1,604	3,936	16,696	4
71	356	316	672	163	247	410	1,082	—
72	597	739	1,336	680	435	1,115	2,451	—
73	407	451	858	559	318	877	1,735	—
74	371	462	833	249	317	827	1,710	—
75	1,653	2,238	3,891	971	678	1,549	5,440	1
76	257	315	572	297	234	631	1,103	—
77	278	295	573	289	193	482	1,058	—
78	184	613	1,097	310	232	541	1,638	—
79	188	281	427	131	97	230	657	—
TOTAL VIII...	9,734	13,558	23,292	6,633	4,305	10,938	34,130	9
80	2,096	3,681	5,777	559	510	1,069	6,846	2
81	97	122	219	104	64	168	387	—
82	178	255	433	136	71	207	640	—
83	131	166	297	76	57	133	430	—
84	179	185	364	108	91	199	563	—
85	555	751	1,306	133	105	238	1,544	—
86	107	156	263	59	50	109	372	—
87	73	126	199	41	41	82	281	—
88	96	161	256	46	30	76	332	—
89	63	119	182	23	25	48	230	—
TOTAL IX...	3,771	5,722	9,496	1,285	1,034	2,319	11,815	3
90	549	1,001	1,550	71	81	157	1,707	—
91	21	18	72	11	8	19	91	—
92	31	65	106	12	10	22	128	—
93	41	55	96	15	10	25	121	—
94	32	54	86	10	9	29	115	—
95	146	269	415	39	27	57	172	—
96	29	53	82	8	13	21	93	—
97	29	53	72	8	5	13	85	—
98	55	88	127	17	7	24	151	—
99	22	30	61	7	6	13	74	—
TOTAL X...	958	1,699	2,657	202	176	380	3,037	—
100 y mas	200	297	597	29	32	61	658	—
Edad desconocida	10,920	9,106	20,026	1,009	551	1,611	21,637	5
TOTAL GENERAL..	1,152,852	1,197,132	2,349,984	675,967	388,560	1,064,527	3,414,911	1,000

CUADRO VI a.

TABLEAU VI a.

RESÚMEN DE LA REPÚBLICA — *Résumé de la République*

Longevos — *Centenaires*

VARONES QUE HAN DECLARADO TENER CIEN Ó MÁS AÑOS DE EDAD

Hommes qui ont declaré avoir cent ans ou plus

PROVINCIAS / PROVINCES	Solteros *Célibataires*	Casados *Mariés*	Viudos *Veufs*	Sin datos *Sans renseignements*	Católicos *Catholiques*	No católicos *Non catholiques*	LEER Y ESCRIBIR — LIRE ET ÉCRIRE: Saben *Savent*	LEER Y ESCRIBIR — LIRE ET ÉCRIRE: No saben *Non*	Argentinos *Argentins*	Extranjeros *Étrangers*	TOTAL
1	2	3	4	5	6	7	8	9	10	11	12
I—ESTE Ó LITORAL											
1 Capital	—	3	1	—	4	—	2	2	2	2	4
2 Buenos Aires	14	4	4	4	26	—	2	24	22	4	26
3 Santa Fé	1	1	1	—	3	—	—	3	3	—	3
4 Entre Rios	7	3	5	—	15	—	—	15	15	—	15
5 Corrientes	3	2	4	3	12	—	1	11	11	1	12
TOTAL I	25	13	15	7	60	—	5	55	53	7	60
II—CENTRO											
6 Córdoba	8	4	6	4	22	—	1	21	21	1	22
7 San Luis	1	5	7	2	15	—	1	14	15	—	15
8 Santiago	8	7	4	1	20	—	—	20	20	—	20
TOTAL II	17	16	17	7	57	—	2	55	56	1	57
III—OESTE Ó ANDINAS											
9 Mendoza	8	4	4	1	17	—	2	15	10	7	17
10 San Juan	4	—	2	—	6	—	1	5	5	1	6
11 Rioja	—	2	1	—	3	—	—	3	3	—	3
12 Catamarca	1	6	4	1	12	—	1	11	12	—	12
TOTAL III	13	12	11	2	38	—	4	34	30	8	38
IV—NORTE											
13 Tucumán	1	4	7	2	14	—	1	13	14	—	14
14 Salta	2	16	10	5	33	—	1	32	33	—	33
15 Jujuy	1	9	6	—	16	—	1	15	15	1	16
TOTAL IV	4	29	23	7	63	—	3	60	62	1	63
V—TERRITORIOS											
NORTE											
16 Misiones	—	1	—	—	1	—	—	1	—	1	1
17 Formosa	—	—	—	—	—	—	—	—	—	—	—
18 Chaco	—	—	—	—	—	—	—	—	—	—	—
CENTRO											
19 La Pampa	1	1	1	—	3	—	—	3	3	—	3
OESTE											
20 Neuquén	—	4	1	—	5	—	1	4	3	2	5
SUD											
21 Rio Negro	—	—	—	—	—	—	—	—	—	—	—
22 Chubut	—	—	2	—	2	—	—	2	2	—	2
23 Santa Cruz	—	—	—	—	—	—	—	—	—	—	—
24 Tierra del Fuego	—	—	—	—	—	—	—	—	—	—	—
TOTAL V	1	6	4	—	11	—	1	10	8	3	11
RESÚMEN											
I. Este ó Litoral	25	13	15	7	60	—	5	55	53	7	60
II. Centro	17	16	17	7	57	—	2	55	56	1	56
III. Oeste ó Andinas	13	12	11	2	38	—	4	34	30	8	38
IV. Norte	4	29	23	7	63	—	3	60	62	1	63
V. Territorios	1	6	4	—	11	—	1	10	8	3	11
TOTAL GENERAL	60	76	70	23	229	—	15	214	209	20	229

CUADRO VI b.

TABLEAU VI b.

RESÚMEN DE LA REPÚBLICA — *Résumé de la République*

Longevos — *Centenaires*

MUJERES QUE HAN DECLARADO TENER CIEN Ó MÁS AÑOS DE EDAD
Femmes qui ont déclaré avoir cent ans ou plus

PROVINCIAS PROVINCES	Solteras *Célibataires*	Casadas *Mariées*	Viudas *Veuves*	Sin datos *Sans renseignements*	Católicas *Catholiques*	No católicas *Non catholiques*	LEER Y ESCRIBIR LIRE ET ÉCRIRE: Saben *Savent*	LEER Y ESCRIBIR LIRE ET ÉCRIRE: No saben *Ne savent pas*	Argentinas *Argentines*	Extranjeras *Étrangères*	TOTAL
1	2	3	4	5	6	7	8	9	10	11	12
ESTE Ó LITORALES											
1 Capital	1	5	12	1	19	—	2	17	4	15	19
2 Buenos Aires	7	3	37	2	49	—	5	44	47	2	49
3 Santa Fé	1	2	12	—	15	—	—	15	15	—	15
4 Entre Rios	16	6	13	9	44	—	7	37	44	—	44
5 Corrientes	20	4	18	1	43	—	—	43	42	1	43
TOTAL I	45	21	92	13	170	—	14	156	152	18	170
CENTRO											
6 Córdoba	6	2	39	1	48	—	4	44	48	—	48
7 San Luis	5	5	11	—	21	—	—	21	21	—	21
8 Santiago	15	4	13	2	34	—	—	34	34	—	34
TOTAL II	26	11	63	3	103	—	4	99	103	—	103
OESTE Ó ANDINAS											
9 Mendoza	3	2	8	—	13	—	1	12	10	3	13
10 San Juan	1	1	6	2	10	—	1	9	7	3	10
11 Rioja	7	2	22	—	31	—	—	31	31	—	31
12 Catamarca	5	4	13	—	22	—	1	21	22	—	22
TOTAL III	16	9	49	2	76	—	3	73	70	6	76
NORTE											
13 Tucumán	4	2	18	1	25	—	1	24	25	—	25
14 Salta	2	3	14	3	22	—	—	22	22	—	22
15 Jujuy	3	—	10	3	16	—	1	15	13	3	16
TOTAL IV	9	5	42	7	63	—	2	61	60	3	63
TERRITORIOS NORTE											
16 Misiones	1	—	2	1	4	—	—	4	3	1	4
17 Formosa	—	—	—	—	—	—	—	—	—	—	—
18 Chaco	—	—	1	—	1	—	—	1	—	1	1
CENTRO											
19 La Pampa	1	—	4	—	5	—	—	5	5	—	5
OESTE											
20 Neuquén	—	1	—	3	4	—	1	3	2	2	4
SUD											
21 Rio Negro	1	—	1	—	2	—	—	2	1	1	2
22 Chubut	—	—	1	—	1	—	—	1	1	—	1
23 Santa Cruz	—	—	—	—	—	—	—	—	—	—	—
24 Tierra del Fuego	—	—	—	—	—	—	—	—	—	—	—
TOTAL V	3	1	9	4	17	—	1	16	12	5	17
RESÚMEN											
I Este ó Litorales	45	29	92	13	170	—	14	156	152	18	170
II Centro	26	11	63	3	103	—	4	99	103	—	103
III Oeste ó Andinas	16	9	49	2	76	—	3	73	70	6	76
IV Norte	9	5	42	7	63	—	2	61	60	3	63
V Territorios	3	1	9	4	17	—	1	16	12	5	17
TOTAL GENERAL	99	46	255	29	429	—	24	405	397	32	429

CUADRO VII a.

TABLEAU VII a.

RESÚMEN DE LA REPÚBLICA — *Résumé de la République*

Población por nacionalidades y sexos

Population par nationalités et sexes

PROVINCIAS / PROVINCES	AMERICANOS — AMÉRICAINS															
	ARGENTINOS *Argentins*		BOLIVIANOS *Boliviens*		BRASILEROS *Brésiliens*		CHILENOS *Chiliens*		NORTE AMERICANOS *Nord-Américains*		ORIENTALES *Uruguayens*		PARAGUAYOS *Paraguayens*		OTROS AMERICANOS *Autres Américains*	
	Varones Hommes	Mujeres Femmes	V H	M F	V H	M F	V H	M F	V H	M F	V H	M F	V H	M F	V H	M F
1	2	3	4	5	6	7	8	9	10	11	12	13	14	15	16	17
I—ESTE Ó LITORALES																
1 Capital	150631	167730	134	92	751	629	295	364	400	191	9603	9373	732	656	201	190
2 Buenos Aires	326344	310538	52	14	440	280	812	141	243	87	6914	4551	639	335	104	53
3 Santa Fé	115072	111929	20	11	322	224	378	104	174	55	1868	1204	788	463	56	25
4 Entre Rios	112180	115950	13	1	660	442	73	8	47	26	6519	4647	494	240	11	6
5 Corrientes	101679	115998	9	—	5049	3928	16	2	10	6	1432	1017	1920	1568	7	2
	809906	821845	228	118	7222	5503	1574	619	874	365	26336	20792	4573	3292	379	276
TOTAL I.	1631751		346		12725		2193		1239		47128		7865		655	
II—CENTRO																
6 Córdoba	152321	163355	14	4	52	40	182	58	22	9	236	149	41	28	10	13
7 San Luis	37557	41770	6	1	5	5	132	54	1	3	26	10	4	2	2	—
8 Santiago del Estero	74608	84587	10	1	11	3	22	10	—	1	32	11	4	2	1	5
	264486	289712	30	6	68	48	336	122	23	13	294	170	49	32	13	18
TOTAL II	554198		36		116		458		36		464		81		31	
III—OESTE Ó ANDINAS																
9 Mendoza	48745	51495	9	6	16	8	3208	2002	19	8	69	42	15	8	22	14
10 San Juan	36881	42048	8	5	3	3	942	558	5	1	16	10	3	4	7	8
11 Rioja	32086	36580	9	5	—	1	210	119	1	1	7	2	2	—	1	1
12 Catamarca	41272	47824	40	40	1	—	108	63	2	—	9	5	—	1	5	5
	158984	177947	66	56	20	12	4468	2742	27	10	101	59	20	13	35	28
TOTAL III	336931		122		32		7210		37		190		33		63	
IV—NORTE																
13 Tucumán	105464	99671	175	46	84	21	166	49	13	—	107	44	14	7	81	13
14 Salta	55813	57664	1708	1120	3	1	89	40	8	—	20	17	1	2	9	13
15 Jujuy	22974	22115	2603	1176	23	—	35	20	4	2	9	3	—	—	14	10
	184251	179450	4486	2342	110	22	290	109	25	2	136	64	15	9	54	36
TOTAL IV	363701		6828		132		399		27		200		24		90	
V—TERRITORIOS																
NORTE																
16 Misiones	8496	7838	8	1	7023	4607	6	4	2	1	165	69	2193	1709	6	6
17 Formosa	1447	945	5	3	20	3	2	1	3	—	20	9	977	789	—	—
18 Chaco	4148	3407	4	3	28	8	1	2	2	—	19	6	392	385	2	—
CENTRO																
19 La Pampa	12281	9092	3	—	12	2	450	104	2	1	189	93	13	8	—	1
OESTE																
20 Neuquén	3002	2503	—	—	1	—	4990	3871	4	—	15	3	1	—	—	1
SUD																
21 Rio Negro	4182	3432	1	—	1	—	530	159	3	—	32	13	17	7	—	1
22 Chubut	1218	985	1	—	4	8	76	39	11	10	7	4	3	—	—	—
23 Santa Cruz	361	195	—	—	2	—	67	22	1	—	30	14	3	—	1	—
24 Tierra del Fuego	190	81	—	—	1	—	5	5	2	—	9	1	2	—	2	—
	35325	28478	22	7	7092	4628	6127	4207	30	12	486	212	3601	2958	11	9
TOTAL V	63803		29		11720		10334		42		698		6559		20	
RESÚMEN																
I. Este ó Litorales	809906	821845	228	118	7222	5503	1574	619	874	365	26336	20792	4575	3292	379	276
II. Centro	264486	289712	30	6	68	48	336	122	23	13	294	170	49	32	13	18
III. Oeste ó Andinas	158984	177947	66	56	20	12	4468	2742	27	10	101	59	20	13	35	28
IV. Norte	184251	179450	4486	2342	110	22	290	109	25	2	136	64	15	9	54	36
V. Territorios	35325	28478	22	7	7092	4628	6127	4207	30	12	486	212	3601	2958	11	9
	1452952	1497432	4832	2529	14512	10213	12795	7799	979	402	27353	21297	8258	6304	492	367
TOTAL GENERAL	2950384		7361		24725		20594		1381		48650		14562		859	

CUADRO VII b.

TABLEAU VII b.

RESÚMEN DE LA REPÚBLICA — *Résumé de la République*

Población por nacionalidades y sexos

Population par nationalités et sexes

PROVINCIAS PROVINCES	EUROPEOS — EUROPÉENS															
	ALEMANES *Allemands*		AUSTRIACOS *Autrichiens*		ESPAÑOLES *Espagnols*		FRANCESES *Français*		INGLESES *Anglais*		ITALIANOS *Italiens*		SUIZOS *Suisses*		OTROS EUROPEOS *Autres Européens*	
	Varones Hommes	Mujeres Femmes	V H	M F	V H	M F	V H	M F	V H	M F	V H	M F	V H	M F	V H	M F
1	2	3	4	5	6	7	8	9	10	11	12	13	14	15	16	17
I ESTE Ó LITORALES																
1 Capital	3,207	2,090	2,036	1,021	49,566	30,786	16,678	16,507	4,057	2,781	111,578	70,115	1,714	1,115	4,442	2,466
2 Buenos Aires	2,137	1,017	1,923	535	48,247	21,756	23,274	11,865	5,763	3,001	94,915	45,534	1,885	814	4,445	2,458
3 Santa Fé	2,860	1,615	1,968	928	13,696	7,467	6,852	3,920	2,128	816	68,990	40,644	3,378	2,244	2,228	1,042
4 Entre Rios	1,104	690	1,248	941	4,498	1,923	2,932	1,896	441	219	14,018	7,025	1,268	866	6,451	5,125
5 Corrientes	181	91	87	23	1,171	377	589	281	125	37	2,532	924	67	19	193	84
	9,489	5,503	7,262	3,448	117,178	62,309	49,825	34,469	12,514	6,854	292,033	164,042	8,312	5,058	17,759	11,145
TOTAL I	14,992		10,710		179,487		84,294		19,368		456,075		13,370		28,904	
II — CENTRO																
6 Córdoba	675	286	626	367	3,662	1,780	1,699	1,048	325	140	13,896	8,234	501	221	477	322
7 San Luis	22	8	19	5	411	162	180	77	43	8	538	271	40	20	37	10
8 Santiago del Estero	36	5	53	20	311	140	195	83	35	17	785	308	47	21	75	21
	733	399	698	392	4,384	2,082	2,074	1,208	403	165	15,219	8,913	588	262	589	353
TOTAL II	1,132		1,090		6,466		3,282		568		24,132		850		942	
III — OESTE Ó ANDINAS																
9 Mendoza	152	75	172	77	1,730	1,021	1,545	922	73	41	2,832	1,316	110	50	180	79
10 San Juan	32	20	28	8	1,058	784	415	322	15	2	628	235	48	23	63	18
11 Rioja	13	—	10	2	72	17	40	11	11	—	188	50	3	—	49	6
12 Catamarca	23	7	17	4	128	50	73	28	13	1	253	96	4	1	49	13
	220	102	227	91	2,988	1,872	2,073	1,283	112	44	3,901	1,697	165	74	341	116
TOTAL III	322		318		4,860		3,356		156		5,598		259		457	
IV — NORTE																
13 Tucumán	201	53	142	34	2,549	1,436	915	438	122	28	2,484	819	127	39	149	62
14 Salta	57	16	49	6	325	117	94	36	9	4	529	158	19	2	32	5
15 Jujuy	16	3	22	—	142	41	64	20	42	4	230	34	6	—	26	6
	274	72	213	40	3,016	1,594	1,073	494	173	36	3,243	1,011	152	41	207	73
TOTAL IV	346		253		4,610		1,567		209		4,254		193		280	
V — TERRITORIOS																
NORTE																
16 Misiones	96	23	9	3	216	54	87	33	15	8	241	67	19	5	53	13
17 Formosa	19	6	88	57	87	31	63	36	3	—	138	58	3	2	5	1
18 Chaco	24	10	100	74	245	163	195	111	32	17	582	372	26	13	21	20
CENTRO																
19 La Pampa	44	17	30	6	1,537	382	659	190	86	16	521	81	25	2	41	20
OESTE																
20 Neuquén	10	3	1	—	82	9	23	7	3	2	25	4	2	1	—	1
SUD																
21 Rio Negro	30	18	13	2	243	64	93	50	21	11	193	64	19	6	23	2
22 Chubut	10	2	9	4	50	5	13	3	651	448	127	41	1	—	14	2
23 Santa Cruz	25	10	11	1	64	11	24	7	121	27	20	7	6	2	12	4
24 Tierra del Fuego	4	—	24	—	65	4	5	—	21	5	29	7	5	—	10	—
	262	89	285	147	2,599	723	1,162	437	953	534	1,876	701	106	31	179	63
TOTAL V	351		432		3,262		1,599		1,487		2,577		137		242	
RESÚMEN																
I Este ó Litorales	9,489	5,503	7,262	3,448	117,178	62,309	49,825	34,469	12,514	6,854	292,033	164,042	8,312	5,058	17,759	11,145
II Centro	733	399	698	392	4,384	2,082	2,074	1,208	403	165	15,219	8,913	588	262	589	353
III Oeste ó Andinas	220	102	227	91	2,988	1,872	2,073	1,283	112	44	3,901	1,697	165	74	341	116
IV Norte	274	72	213	40	3,016	1,594	1,073	494	173	36	3,243	1,011	152	41	207	73
V Territorios	262	89	285	147	2,599	723	1,162	437	953	534	1,876	701	106	31	179	63
	10,978	6.165	8,685	4,118	130,105	68,580	56,207	37,891	14,155	7,633	316,272	176,364	9,323	5,466	19,075	11,750
TOTAL GENERAL	17,143		12,803		198,685		94,098		21,788		492,636		14,789		30,825	

CUADRO VII c.

TABLEAU VII c.

RESÚMEN DE LA REPÚBLICA — *Résumé de la République*

Poblacion por nacionalidades y sexos

Population par nationalité et sexes

PROVINCIAS / PROVINCES	RESÚMENES — RÉSUMÉS											
	AMERICANOS *Américains*			EUROPEOS *Européens*			OTROS *Autres*			TOTAL		
	Varones Hommes	Mujeres Femmes	TOTAL	Varones Hommes	Mujeres Femmes	TOTAL	Varones Hombres	Mujeres Femmes	TOTAL	Argentinos Argentins	Extranjeros Etrangers	TOTAL
1	2	3	4	5	6	7	8	9	10	11	12	13
I — ESTE Ó LITORALES												
1 Capital	162881	179225	342106	193144	126881	320025	677	1046	1723	318361	345493	663854
2 Buenos-Aires	335548	315959	651547	182589	86780	269369	195	55	252	636882	284286	921168
3 Santa-Fé	122678	113715	236393	101600	58646	160246	347	202	549	230701	166487	397188
4 Entre-Rios	119997	121320	241317	31960	18685	50645	40	17	57	228180	63889	292019
5 Corrientes	110122	122551	232673	4945	1836	6781	103	61	164	217677	21941	239618
TOTAL I	851226	852810	1704036	514238	292828	807066	1364	1381	2745	1631751	882096	2513847
II — CENTRO												
6 Córdoba	152878	163656	316534	21861	12598	34459	130	100	230	315676	35547	351223
7 San Luis	37733	41845	79578	1290	561	1851	14	7	21	79327	2123	81450
8 Santiago del Estero	74688	84620	159308	1535	617	2152	35	7	42	159195	2307	161502
TOTAL II	265299	290121	555420	24686	13776	38462	179	114	293	554198	39977	594175
III — OESTE Ó ANDINAS												
9 Mendoza	52102	53583	105686	6795	3581	10376	41	33	74	100210	15896	116106
10 San Juan	37896	42637	80503	2287	1412	3699	33	16	49	78929	5322	84251
11 Rioja	32316	36709	69025	386	81	470	1	3	7	68666	836	69502
12 Catamarca	41437	47938	89375	560	200	760	22	4	26	89099	1065	90161
TOTAL III	163722	180867	344589	10028	5277	15305	100	56	156	336931	23119	360050
IV — NORTE												
13 Tucumán	106057	99851	205908	6683	2912	9595	179	60	239	205135	10607	215742
14 Salta	57652	58856	116508	1114	344	1458	34	15	49	113477	4538	118015
15 Jujuy	25662	23326	48988	548	108	656	47	22	69	45089	4624	49713
TOTAL IV	189371	182033	371404	8345	3364	11709	260	97	357	363701	19769	383470
V — TERRITORIOS												
NORTE												
16 Misiones	17899	14295	32194	736	206	942	14	13	27	16334	16829	33163
17 Formosa	2471	1750	4224	406	191	597	6	2	8	2392	2437	4829
18 Chaco	4596	3811	8407	1225	780	2005	8	2	10	7555	2867	10422
CENTRO												
19 La Pampa	12950	9301	22251	2943	714	3657	3	3	6	21373	4541	25914
OESTE												
20 Neuquén	8013	6378	14391	96	27	123	3	—	3	5505	9012	14517
SUD												
21 Rio Negro	4766	3612	8378	635	217	852	8	3	11	7614	1627	9241
22 Chubut	1320	1046	2366	875	505	1380	1	1	2	2203	1545	3748
23 Santa-Cruz	465	231	696	288	69	352	—	10	10	556	502	1058
24 Tierra del Fuego	211	87	298	163	16	179	—	—	—	271	206	477
TOTAL V	52694	40511	93205	7362	2725	10087	43	34	77	68803	30566	103369
RESÚMEN												
I. Este ó Litorales	851226	852810	1704036	514238	292828	807066	1364	1381	2745	1631751	882096	2513847
II. Centro	265299	290121	555420	24686	13776	38462	179	114	293	554198	39977	594175
III. Oeste ó Andinas	163722	180867	344589	10028	5277	15305	100	56	156	336931	23119	360050
IV. Norte	189371	182033	371404	8345	3364	11709	260	97	357	363701	19769	383470
V. Territorios	52694	40511	93205	7362	2725	10087	43	34	77	68803	30566	103369
TOTAL GENERAL	1522312	1546342	3068654	564659	317970	882629	1946	1682	3628	2950384	1004527	3954911

CUADRO VIII a. *TABLEAU VIII a.*

RESÚMEN DE LA REPÚBLICA — *Résumé de la République*

Población por nacionalidades y sexos, absoluta y relativa. — Todas las nacionalidades que han tenido habitantes censados : por razas.

Population par nationalités et sexes, absolue et relative.—Toutes les nationalités qui ont eu des habitants recensés : par races.

NACIONALIDADES *Nationalités*	VARONES *Hommes*	MUJERES *Femmes*	TOTAL	Proporcion por mil sobre el total de habitantes — *Proportion par mil sur le total d'habitants.*
I *Latinas — Latines*				
A *Hispanas — Espagnoles*				
Argentinos — Argentins	1452952	1497432	2950384	746
Bolivianos — Boliviens	4832	2529	7361	2
Colombianos — Colombiens	20	8	28	—
Chilenos — Chiliens	12795	7799	20594	5
Costarriqueños — Costarriciens	2	—	2	—
Dominicanos — Dominicains	1	—	1	—
Ecuatorianos — Équatoriens	11	4	15	—
Españoles — Espagnols	130105	68580	198685	50
Hondureños — Honduriens	1	1	2	—
Mexicanos — Méxicains	65	45	110	—
Nicaragüenses — Nicaraguayens	1	1	2	—
Orientales — Uruguayens	27358	21297	48650	12
Paraguayos — Paraguayens	8258	6304	14562	4
Peruanos — Péruviens	321	242	566	—
Salvadoreños — Salvadoriens	1	2	3	—
Venezolanos — Vénézueliens	35	17	52	—
TOTAL A	1636756	1604261	3241017	819
B *Las demás — Les autres*				
Andorranos — Andorrans	7	2	9	—
Brasileros — Brésiliens	14512	10213	24725	6
Belgas — Belges	3353	2093	5446	1
Franceses — Français	56207	37891	94098	24
Guatemaltecos — Guatemaltéques	3	1	4	—
Griegos — Grecs	283	30	313	—
Haitianos — Haitiens	7	3	10	—
Italianos — Italiens	316272	176364	492636	125
Monegascos — Monégasques	2	—	2	—
Montenegrinos — Monténégrins	5	3	8	—
Portugueses — Portuguais	1816	453	2269	—
TOTAL B	392467	227053	619520	156
TOTAL I—A + B	2029223	1831314	3860537	975
II *Germanas — Germaniques*				
Alemanes — Allemands	10978	6165	17143	5
Austriacos — Autrichiens	8685	4118	12803	4
Holandeses — Hollandais	1601	1279	2880	—
Suizos — Suisses	9323	5466	14789	4
TOTAL II	30587	17028	47615	13
III *Anglo-Sajonas — Anglo-Saxonnes*				
Australianos — Australiens	20	11	31	—
Ingleses — Anglais	14155	7633	21788	6
N. Americanos — Nord-Américs	979	402	1381	—
TOTAL III	15154	8046	23200	6
VI *Eslavas — Slaves*				
Rumanos — Roumains	76	43	119	—
Rusos — Russes	8250	6797	15047	4
Servios — Serbes	4	—	4	—
TOTAL IV	8330	6840	15170	4
V *Escandinavos — Scandinaves*				
Dinamarqueses — Danois	998	419	1417	—
Suecos — Suédois	1500	168	1668	—
TOTAL V	2498	587	3085	1
VI *Asiáticas — Asiatiques*				
Asiáticos — Asiatiques	279	83	362	—
Chinos — Chinois	19	4	23	—
Indo-Ingleses — Indo Anglaises	2	4	6	—
Japoneses — Japonais	7	1	8	—
Siameses — Siamois	—	1	1	—
Persas — Persans	3	11	14	—
TOTAL VI	310	104	414	—
VII *Africanas — Africaines*				
Africanos — Africains	184	121	305	—
Argelinos — Algériens	22	13	35	—
Egipcios — Egyptiens	22	17	39	—
Marroquies — Marocains	62	13	75	—
TOTAL VII	290	164	454	—
VIII *Otras naciones — Autres nations*				
Turcos — Turcs	675	201	876	—
Otras naciones — Autres nations	102	65	167	—
Sin espc. — Sans renseignement	1750	1643	3393	1
TOTAL VIII	2527	1909	4436	1
RESÚMEN — RÉSUMÉ				
Argentinos — Argentins	635967	368560	1004527	254
Extrangeros — Étrangers	1452952	1497432	2950384	746
TOTAL GENERAL I A VIII	2088919	1865992	3954911	1000

CUADRO VIII b.

TABLEAU VIII b.

RESÚMEN DE LA REPÚBLICA — *Résumé de la République*

Población por nacionalidades y sexos absoluta y relativa — Todas las nacionalidades que han tenido habitantes censados

Population par nationalités et sexes, absolue et relative — Toutes les nationalités qui ont eu des habitants recensés

NACIONALIDADES *Nationalités*	VARONES *Hommes*	MUJERES *Femmes*	TOTAL	Proporcion por mil sobre el total de habitantes — *Proportion par mil sur le total d'habitants*
1	2	3	4	5
Africanos — Africains	184	121	305	—
Alemanes — Allemands	10978	6165	17143	5
Hondureños — Andorriens	7	2	9	—
Argelinos — Algériens	22	13	35	—
Asiáticos — Asiatiques	279	83	362	—
Austriacos — Autrichiens	8685	4118	12803	4
Australianos — Australiens	20	11	31	—
Belgas — Belges	3353	2093	5446	1
Bolivianos — Boliviens	4832	2529	7361	2
Brasileños — Brésiliens	14512	10213	24725	6
Colombianos — Colombiens	20	8	28	—
Chilenos — Chiliens	12795	7799	20594	5
Chinos — Chinois	19	4	23	—
Costarriqueños — Costarriciens	2	—	2	—
Dinamarqueses — Danois	998	419	1417	—
Dominicanos — Dominicains	1	—	1	—
Ecuatorianos — Équatoriens	11	4	15	—
Egipcios — Égyptiens	22	17	39	—
Españoles — Espagnols	130105	68580	198685	50
Franceses — Français	56207	37891	94098	24
Griegos — Grecs	283	30	313	—
Guatemaltecos — Guatemaltèques	3	1	4	—
Haitianos — Haïtiens	7	3	10	—
Hawaianos — Hawaïens	—	—	—	—
Holandeses — Hollandais	1601	1279	2880	—
Hondureños — Honduriens	1	1	2	—
Indo-Ingleses — Indo-Anglais	2	4	6	—
Ingleses — Anglais	14155	7633	21788	6
Italianos — Italiens	316272	176364	492636	125
Japoneses — Japonais	7	1	8	—
Marroquies — Marocains	62	13	75	—
Al frente — à reporter	575445	325399	900844	—
Del Frente — Report	575445	325399	900844	—
Mexicanos — Mexicains	65	45	110	—
Mónegascos — Monégasques	2	—	2	—
Montenegrinos — Monténégrins	5	3	8	—
Nicaragüenses — Nicaraguéens	1	1	2	—
Norte-Americanos — Américains du Nord	979	402	1381	—
Orientales (del Uruguay) — Uruguayens	27353	21297	48650	12
Paraguayos — Paraguayens	8258	6304	14562	4
Persas — Persans	3	11	14	—
Peruanos — Péruviens	324	242	566	—
Portugueses — Portugais	1816	453	2269	—
Rumanos — Roumains	76	43	119	—
Rusos — Russes	8250	6797	15047	4
Salvadoreños — Salvadoriens	1	2	3	—
Servios — Serbes	4	—	4	—
Siameses — Siamois	—	1	1	—
Suecos — Suédois	1500	168	1668	—
Suizos — Suisses	9323	5466	14789	4
Turcos — Turcs	675	201	876	—
Venezolanos — Vénézuéliens	85	17	52	—
Otros paises — Autres pays	102	65	167	—
Extranjeros sin especificación — Étrangers sans spécification	1750	1643	3598	1
Total de extranjeros — Total d'étrangers	635967	368560	1004527	254
Total de argentinos — Total d'argentins	1452952	1497432	2950384	746
TOTAL GENERAL	2088919	1865992	3954911	1000

CUADRO IX a.

TABLEAU IX a.

RESÚMEN DE LA REPÚBLICA — *Résumé de la République*

Población argentina por provincias y territorios

Population argentine par provinces et territoires

PROVINCIAS PROVINCES	PROVINCIAS — PROVINCES														
	CAPITAL	BUENOS AIRES	SANTA FÉ	ENTRE RÍOS	CORRIENTES	CÓRDOBA	SAN LUIS	SANTIAGO	MENDOZA	SAN JUAN	RIOJA	CATAMARCA	TUCUMÁN	SALTA	JUJUY
1	2	3	4	5	6	7	8	9	10	11	12	13	14	15	16
I — ESTE Ó LITORALES															
1 Capital	159379	121461	2311	4972	2258	4184	1071	584	1001	1721	844	664	1708	976	157
2 Buenos Aires	3000	589949	2998	1732	797	5462	2127	5834	1287	1403	422	549	1039	420	101
3 Santa Fé	61	17650	167671	6955	9747	1745	1936	2253	1114	859	416	442	989	149	27
4 Entre Ríos	17	2880	2290	215302	5100	890	99	198	120	91	77	137	108	67	25
5 Corrientes	45	501	222	1422	214592	65	55	22	46	60	71	53	63	30	6
TOTAL I	154102	740441	175832	230378	232901	27900	5278	8851	4164	4136	1470	1845	3908	1642	316
II — CENTRO															
6 Córdoba	18	8320	4739	237	81	256109	9963	1005	694	920	1150	394	442	119	22
7 San Luis	4	358	122	37	26	2249	72675	14	1019	671	473	46	38	21	12
8 Santiago del Estero	—	289	124	59	53	1076	12	152382	28	27	217	2287	1162	111	11
TOTAL II	22	8967	4976	823	160	298404	77650	153861	1731	1618	1840	2727	1687	251	45
III — OESTE Ó ANDINAS															
9 Mendoza	1	603	280	81	55	948	2791	6331	80788	6014	457	103	94	43	9
10 San Juan	—	181	47	28	6	395	702	23	778	74165	2518	96	68	24	—
11 Rioja	—	43	19	20	6	1771	417	14	47	719	64553	862	92	22	1
12 Catamarca	3	192	40	11	7	686	22	578	12	112	1786	84341	751	411	8
TOTAL IV	4	1019	327	140	74	3800	3787	6941	81625	81019	69314	85396	1005	501	18
IV — NORTE															
13 Tucumán	4	838	220	123	60	2704	100	12378	121	416	3527	1045	164196	8201	150
14 Salta	1	150	30	121	16	169	20	1998	42	153	225	1474	2439	106478	1981
15 Jujuy	—	54	21	4	7	102	9	125	10	48	136	521	911	4975	29726
TOTAL IV	5	1084	305	248	83	3039	138	14196	173	609	3892	13040	167546	109834	31287
V — TERRITORIOS															
NORTE															
16 Misiones	—	211	24	158	5471	19	8	1	6	14	6	5	18	73	1
17 Formosa	14	101	41	33	854	22	5	39	8	47	26	12	51	228	5
18 Chaco	2	177	125	75	1925	20	6	250	1	24	9	28	62	435	6
CENTRO															
19 La Pampa	—	10242	128	84	30	1015	2911	686	671	159	72	33	52	25	6
OESTE															
20 Neuquén	1	384	10	15	11	35	15	16	224	74	9	9	10	4	1
SUD															
21 Río Negro	13	1771	41	33	45	112	85	49	127	397	26	64	31	30	3
22 Chubut	8	118	17	15	14	24	6	1	13	12	2	—	2	1	11
23 Santa Cruz	17	108	22	14	19	40	27	6	21	40	11	7	10	4	--
24 Tierra del Fuego	62	24	3	5	2	6	—	—	5	4	1	—	1	—	--
TOTAL V	115	13116	409	382	7869	1300	3063	1038	1075	881	162	168	287	799	33
RESUMEN															
I Este ó Litorales	154102	740441	175832	230378	232901	27900	5278	8851	4164	4136	1470	1845	3908	1642	316
II Centro	22	8967	4976	823	160	298404	77650	153861	1731	1618	1840	2727	1687	251	45
III Oeste ó Andinas	4	1019	327	140	74	3800	3787	6941	81625	81019	69314	85396	1005	501	18
IV Norte	5	1084	305	248	83	3039	138	14196	173	609	3892	13040	167546	109834	31287
V Territorios	115	13116	409	382	7869	1300	3063	1038	1075	881	162	168	287	799	33
TOTAL GENERAL	154251	764677	181849	230068	240787	334533	89916	184887	88768	86948	76678	103981	174433	113027	31699

CUADRO IX b. *TABLEAU IX b.*

RESÚMEN DE LA REPÚBLICA — *Résumé de la République*

Población argentina por provincias y territorios

Population argentine par provinces et territoires

PROVINCIAS / PROVINCES	TERRITORIOS — TERRITOIRES: Misiones	Formosa	Chaco	La Pampa	Neuquén	Río Negro	Chubut	Santa Cruz	Tierra del Fuego	Naturalizados / Naturalisés	Sin especificación / Sans spécification	TOTAL
1	2	3	4	5	6	7	8	9	10	11	12	13
I—ESTE Ó LITORALES												
1 Capital	49	32	242	248	15	87	17	13	15	715	22,522	318,361
2 Buenos Aires	1	5	80	182	22	19	8	—	2	277	10,969	630,882
3 Santa Fé	29	22	180	37	3	7	1	1	9	293	2,459	230,701
4 Entre Rios	11	8	46	22	—	1	—	—	—	52	513	228,150
5 Corrientes	63	2	46	5	—	—	—	5	—	22	871	217,677
TOTAL I	144	69	594	494	40	114	26	19	26	1,359	36,674	1.631,751
II—CENTRO												
6 Córdoba	2	—	15	65	2	4				27	2,247	315,676
7 San Luis		—	3	33	—	2	—	—	—	16	1,523	79,327
8 Santiago del Estero	—	—	4	1	—	—	—	—	—	5	1,447	159,195
TOTAL II	2	—	22	99	2	6	—	—	—	48	5,217	554,198
III—OESTE Ó ANDINAS												
9 Mendoza	2	1	4	42	48	1	1	—	—	33	570	100,240
10 San Juan	—	—	6	1	3	5	—		—	9	24	78,929
11 Rioja	—	—	—	—	—	—	1	—	—	3	85	68,666
12 Catamarca	—	—	—	1	—	—	—	—	—	3	225	89,096
TOTAL III	2	1	10	44	51	6	2	—	—	48	905	336,931
IV—NORTE												
12 Tucumán	—	1	247	23	—	17	—	—	—	8	139	205,135
14 Salta	—	—	3,994	3	—	—	1	6	—	55	871	113,477
15 Jujuy	—	—	434	—	—	—	—	—	—	85	7,874	45,089
TOTAL IV	—	1	4,675	26	—	17	1	6	—	148	8,884	363,701
V—TERRITORIOS												
NORTE												
16 Misiones	10,145	—	23	1	—	3	—	—	—	6	143	16,334
17 Formosa	1	1,274	50	—	—	2	—	—	—	7	61	2,392
18 Chaco	2	1	4,361	1	1	—	—	—	—	1	10	7,555
CENTRO												
19 La Pampa	—	—	17	5,113	31	38	—	—	—	10	154	21,373
OESTE												
20 Neuquén	—	—	—	37	4,361	123	—	—	26	1	159	5,505
SUD												
21 Rio Negro	—	—	10	52	152	4,539	18	3	—	—	103	7,614
22 Chubut	—	—	—	—	76	178	1,691	8	3	3	2	2,203
23 Santa Cruz	—	—	1	—	—	42	3	149	—	7	—	556
24 Tierra del Fuego	—	—	—	—	—	—	—	—	155	—	3	271
TOTAL V	10,148	1,275	4,462	5,204	4,621	4,925	1,712	160	184	35	635	63,803
RESUMEN												
I Este ó Litorales	144	69	594	494	40	114	26	19	26	1,359	36,674	1.631,751
II Centro	2	—	22	99	2	6	—	—	—	48	5,217	554,198
III Oeste ó Andinas	2	1	10	44	51	6	2	—	—	48	905	336,931
IV Norte	—	1	4,675	26	—	17	1	6	—	148	8,884	363,701
V Territorios	10,148	1,275	4,462	5,204	4,621	4,925	1,712	160	184	35	635	63,803
TOTAL GENERAL	10,296	1,346	9,763	5,867	4,714	5,068	1,741	185	210	1,638	52,315	2.950,384

CUADRO X

TABLEAU X

RESÚMEN DE LA REPÚBLICA - *Résumé de la République*

Número de nativos de cada provincia existentes en toda la República

Nombre de natifs de chaque province existant dans toute la République

PROVINCIAS *Provinces*	VARONES *Hommes*	MUJERES *Femmes*	TOTAL
1	2	3	4
ESTE Ó LITORALES			
1 Capital	73,490	80,761	154,251
2 Buenos Aires	380,059	379,618	759,677
3 Santa Fé	91,587	90,262	181,849
4 Entre Rios	113,424	117,242	230,666
5 Corrientes	114,933	125,854	240,787
TOTAL I	773,493	793,737	1.567,230
CENTRO			
Córdoba	163,177	171,356	334,533
San Luis	43,855	46,061	89,916
8 Santiago del Estero	89,943	94,444	184,387
TOTAL II	296,975	311,861	608,836
OESTE Ó ANDINAS			
9 Mendoza	43,205	45,564	88,769
10 San Juan	43,494	45,454	88,948
11 Rioja	36,961	39,717	76,078
12 Catamarca	52,917	55,774	108,691
TOTAL III	176,577	186,509	363,086
NORTE			
13 Tucumán	86,996	87,367	174,363
14 Salta	55,263	56,764	112,027
15 Jujuy	15,648	16,051	31,699
TOTAL IV	157,907	160,182	318,089
TERRITORIOS			
NORTE			
16 Misiones	5,433	4,863	10,296
17 Formosa	697	649	1,346
18 Chaco	5,135	4,628	9,763
CENTRO			
19 La Pampa	2,956	2,911	5,867
OESTE			
20 Neuquén	2,444	2,270	4,714
SUD			
21 Rio Negro	2,616	2,452	5,068
22 Chubut	896	845	1,741
23 Santa Cruz	86	99	185
24 Tierra del Fuego	118	92	210
TOTAL V	20,381	18,809	39,190
RESÚMEN			
I Este ó Litorales	773,493	793,737	1.567,230
II Centro	296,975	311,861	608,836
III Oeste ó Andinas	176,577	186,509	363,086
IV Norte	157,907	160,182	318,089
V Territorios	20,381	18,809	39,190
VI Naturalizados y sin especificación	27,619	26,334	53,953
TOTAL GENERAL	1.452,952	1.497,432	2.950,384

CUADRO XI

TABLEAU XI.

RESÚMEN DE LA REPÚBLICA — *Résumé de la République*

Población argentina y extrangera, de 14 años arriba, por estado civil y sexo

Population argentine et étrangére de 14 ans et au-dessus, par état civil et sexe

S. Solteros—*Célibataires.* C. Casados—*Mariés.* V. Viudos—*Veufs.* SD. Sin datos—*Sans renseignement.*

PROVINCIAS / PROVINCES	ARGENTINOS — *Argentins*										EXTRANJEROS — *Étrangers*									
	VARONES — *Hommes*					MUJERES — *Femmes*					VARONES — *Hommes*					MUJERES — *Femmes*				
	S.	C.	V.	SD.	Total	S.	C.	V.	SD.	Total	S.	C.	V.	SD.	Total	S.	C.	V.	SD.	Total
1	2	3	4	5	6	7	8	9	10	11	12	13	14	15	16	17	18	19	20	21
ESTE Ó LITORALES																				
1 Capital	42275	16959	1502	2082	62818	41725	27326	8770	1826	79647	78448	101586	7303	1991	189328	26109	80829	15309	692	123239
2 Buenos Aires	103271	42010	5646	7995	158922	72956	57293	15097	5213	150559	81442	85866	7991	3938	179237	12431	59886	7634	1068	81019
3 Santa Fé	32914	16643	1978	3930	55468	22142	20934	5517	2677	50670	40819	45566	3784	2577	92746	8641	36567	3910	1093	50211
4 Entre Rios	36547	11891	1872	3435	53745	36075	16327	5467	2527	61296	15273	16987	1881	1199	35340	4891	12323	2174	342	20030
5 Corrientes	31932	12406	1765	4461	50564	43105	15140	5624	3728	67597	5940	4270	465	682	11357	2082	2606	687	339	6614
Total I	246939	99912	12763	21903	381517	216903	136420	40475	15971	409769	221922	254275	21424	10387	508008	55054	192511	29714	3834	281113
II—CENTRO																				
6 Córdoba	41102	34957	3697	4180	83936	40751	37803	11273	2984	98811	8513	9683	767	602	19565	1836	7895	665	364	10260
7 San Luis	10538	7264	834	493	19129	13642	8051	2496	396	24585	535	741	73	12	1361	73	381	51	2	507
8 Santiago del Estero	22243	15153	1688	2670	41754	29786	16273	4650	2373	53082	730	708	59	16	1513	95	402	34	4	535
Total II	73883	57374	6219	7343	144819	90179	62127	18419	5753	176478	9778	11132	899	630	22439	2004	8178	750	370	11302
III—OESTE Ó ANDINAS																				
9 Mendoza	14558	10699	1362	860	27479	15118	11976	3535	511	31140	3604	4851	510	96	9061	1036	3055	562	34	4687
10 San Juan	10392	8588	1025	250	20255	13100	9680	2876	242	25898	1074	1602	170	15	2861	440	1043	155	17	1655
11 Rioja	8609	7676	800	420	17505	11485	8332	2263	360	22440	267	269	31	14	581	55	98	16	—	169
12 Catamarca	10828	9873	1085	566	22382	15175	10500	3470	874	30019	301	339	33	28	701	78	152	28	9	267
Total III	44387	36836	4272	2126	87621	54878	40488	12144	1987	109497	5246	7061	744	153	13204	1609	4348	761	60	6778
IV—NORTE																				
13 Tucumán	34162	23932	2979	1502	62575	27496	24639	6995	955	60085	3099	3206	272	88	6665	458	1777	199	33	2467
14 Salta	13851	12496	1702	4461	32510	14055	13243	4440	3781	35519	1117	1371	196	115	2799	334	728	254	65	1381
15 Jujuy	6427	5585	950	1241	14203	5539	5715	1936	625	13815	1515	912	175	487	3089	354	566	238	72	1230
Total IV	54440	42013	5631	7204	109288	47090	43597	13371	5361	109419	5731	5489	643	690	12553	1146	3071	691	170	5078
V—TERRITORIOS																				
NORTE																				
16 Misiones	2663	767	46	120	3596	1926	1017	185	170	3298	4856	2438	220	163	7711	2164	2041	420	78	4703
17 Formosa	587	108	12	112	819	212	66	15	122	415	845	273	36	37	1191	497	222	44	23	786
18 Chaco	1594	303	25	396	2318	1155	322	70	173	1720	679	567	49	104	1399	321	516	53	39	929
CENTRO																				
19 La Pampa	4442	2075	259	426	7202	1626	2183	356	189	4354	2155	1074	111	107	3447	140	576	62	11	789
OESTE																				
20 Neuquén	749	315	20	126	1210	348	301	56	115	820	2003	1633	142	109	3887	1056	1607	194	51	2911
SUD																				
21 Rio Negro	1769	626	63	41	2499	839	738	160	35	1772	692	383	39	26	1140	117	196	30	6	352
22 Chubut	371	176	14	19	580	144	183	33	11	371	463	405	41	8	917	113	355	24	2	494
23 Santa Cruz	184	68	5	7	264	40	62	4	6	112	286	71	11	7	375	22	61	2	10	95
14 Tierra del Fuego	120	17	2	5	144	38	12	3	2	55	145	29	8	1	183	10	10	--	--	20
Total	12479	4455	446	1252	18632	6328	4884	882	823	12917	12158	6873	657	562	20250	4440	5587	829	223	11079
RESÚMEN																				
I. Este ó Litorales	246939	99912	12763	21903	381517	216903	136420	40475	15971	409769	221922	254275	21424	10387	508008	55054	192511	29714	3834	281113
II. Centro	73883	57374	6219	7343	144819	90179	62127	18419	5753	176478	9778	11132	899	630	22439	2004	8178	750	370	11302
III. Oeste ó Andinas	44387	36836	4272	2126	87621	54878	40488	12144	1987	109497	5246	7061	744	153	13204	1609	4348	761	60	6778
IV. Norte	54440	42013	5631	7204	109288	47090	43597	13371	5361	109419	5731	5489	643	690	12553	1146	3071	691	170	5078
V. Territorios	12479	4455	446	1252	18632	6328	4884	882	823	12917	12158	6873	657	562	20250	4440	5587	829	223	11079
Total general	432128	240590	29331	39828	741877	415378	287516	85291	29895	818080	254835	284830	24367	12422	576454	64253	213695	32745	4657	315350

CUADRO XII a. *TABLEAU XII a.*

RESUMEN DE LA REPÚBLICA — *Résumé de la République*

Población argentina y extranjera, de 14 años arriba, por estado civil y sexos

Population argentine et étrangre de 14 ans et au dessus, par état civil et sexes

S. Solteros — *Célibataires.* C. Casados — *Mariés.* V. Viudos — *Veufs.* SD. Sin datos — *Sans renseignement.*

RESUMEN POR EDADES

Resumé par âges

AÑOS *Ans*	ARGENTINOS — *Argentins*										EXTRANJEROS — *Étrangers*									
	VARONES — *Hommes*					MUJERES — *Femmes*					VARONES — *Hommes*					MUJERES — *Femmes*				
	S.	C.	V.	SD.	Total	S.	C.	V.	SD.	Total	S.	C.	V.	SD.	Total	S.	C.	V.	SD.	Total
1	2	3	4	5	6	7	8	9	10	11	12	13	14	15	16	17	18	19	20	21
14	27027	—	—	8902	35929	27470	261	7	5655	33393	6371	—	—	1518	7889	5627	80	41	724	6472
15	29626	—	—	4153	33779	36710	579	45	2604	39938	7426	—	—	829	8255	6254	307	25	302	6888
16	25013	—	—	1954	26967	30615	1347	38	1526	33526	7978	—	—	441	8419	5949	734	16	187	6877
17	26056	206	74	1332	27668	26095	2437	60	846	29438	8385	78	16	305	8784	5132	1455	21	121	6729
18	31847	402	56	1386	33691	32564	4997	145	1140	38846	10507	187	25	356	11075	5216	2612	34	181	8043
19	20813	333	39	774	21959	19566	4968	99	637	25270	8757	178	26	270	9231	3359	2662	36	106	6163
20	30215	1562	127	888	32792	30741	10698	369	905	42713	11136	669	50	286	12141	3878	4654	93	136	8761
21	14865	1013	51	473	16402	11052	5371	167	356	16946	8302	754	23	197	9276	2038	3376	56	64	5534
22	24374	2821	141	673	28009	19097	10650	386	523	30656	11760	1625	44	247	13680	2753	5570	94	102	8519
23	17254	3161	100	502	21017	12595	8920	365	361	22241	9770	2274	59	236	12339	1990	5278	96	79	7443
24	15424	3825	146	415	19810	11950	9794	478	359	22581	9953	3022	77	268	13320	1961	6075	166	82	8284
25	24069	8549	503	753	33674	19785	16984	966	581	38316	13148	4843	105	346	18442	2296	7937	232	131	10507
26	12280	5510	194	384	18368	9463	10071	593	277	20404	9803	4861	109	237	15010	1467	6878	209	86	8640
27	9997	5282	168	371	15818	7024	8476	577	242	16319	9112	5707	136	257	15213	1131	6938	215	93	8377
28	13484	8215	331	518	22548	10976	13832	1099	365	26272	12157	8181	173	356	20867	1573	9099	336	113	11121
29	6148	4669	208	217	11542	4608	6812	620	185	12225	6676	6294	137	219	13236	695	5653	220	62	6630
30	16772	15042	726	728	33268	18177	23171	2874	661	44883	13847	13705	394	463	28409	2086	12745	682	188	15701
31	4223	3750	205	203	8381	1965	3637	348	124	6074	4674	6403	156	143	11376	412	4596	190	45	5243
32	6502	6702	370	308	13882	4820	7918	985	231	13954	7761	10285	314	256	18616	772	7801	373	64	9010
33	4838	5679	312	215	11044	3078	5754	731	166	9729	5351	9808	343	192	15694	477	6776	345	63	7661
34	4022	5100	268	174	9564	3105	5977	806	148	10036	5145	9493	326	233	15197	531	6288	351	75	7245
35	10377	14666	1038	483	26564	9849	15838	2860	383	28930	8915	14568	580	383	24446	1091	9331	616	116	11154
36	4527	7292	494	223	12536	3516	7310	1203	152	12181	4740	9717	383	184	15024	555	6942	523	62	8082
37	3406	6203	407	200	10216	2405	5078	912	129	8524	3474	8623	336	155	12588	335	5644	417	57	6453
38	5525	10173	713	287	16698	5206	10124	2192	202	17724	4979	10900	515	220	16594	632	7429	654	72	8787
39	2756	5234	370	157	8517	2044	4597	1073	109	7823	2505	7478	366	152	10501	261	4311	465	35	5072
40	7745	15145	1482	534	24906	11302	18034	6372	507	36215	7510	18317	1041	399	27267	1316	11136	1617	155	14224
41	1190	2789	229	102	4310	782	1802	517	67	3168	1709	5727	347	96	7879	171	3002	326	28	3527
42	2948	4689	460	138	7335	1831	4160	1312	108	7411	3011	9031	601	182	13425	288	5367	736	47	6438
43	1448	3853	317	119	5767	1063	2618	807	82	4655	1924	7045	486	102	9557	177	3726	541	35	4479
44	1310	3789	331	106	5536	1054	2647	840	82	4623	1698	7478	497	127	10100	249	4122	646	44	5061
45	4621	13430	1501	326	19878	5068	9507	4527	276	19378	4486	12709	1125	258	18578	552	6300	1334	78	8264
46	1309	4358	432	101	6200	1087	2589	1038	77	4791	1688	6069	471	112	8340	177	3548	625	21	4371
47	1068	3658	408	88	5222	753	1849	741	46	3389	1420	5403	462	86	7371	134	2944	550	21	3649
48	1848	6008	735	135	8726	2022	4237	2047	112	8418	2039	6994	749	112	9804	237	3868	898	43	5046
49	852	2634	360	68	3894	689	1708	845	37	3279	896	4362	440	82	5880	123	1973	468	15	2579
50	3628	10426	1958	285	16297	6209	9069	7716	284	23278	3532	11894	1563	232	17221	600	6118	2282	89	9089
51	546	1550	265	42	2406	335	710	421	31	1497	743	3203	402	46	4394	59	1377	405	12	1853
52	932	2539	437	87	3995	820	1536	1115	60	3531	1197	5169	686	67	7119	118	2183	744	22	3067
53	544	1904	368	42	2858	406	946	712	43	2107	806	3625	453	72	4956	75	1532	558	17	2182
54	660	2214	451	54	3379	657	1411	1110	42	3220	864	4030	594	75	5563	91	1709	713	13	2526
55	1689	6063	1360	153	9265	1981	3391	3492	102	8966	1455	5528	1001	127	8111	172	2308	1199	30	3709
56	649	2365	491	51	3556	654	1284	1123	36	3077	715	3127	504	58	4404	91	1401	716	11	2219
57	376	1447	318	47	2188	322	652	654	29	1657	450	2098	391	43	2982	57	885	465	11	1418
58	682	2370	523	60	3635	863	1455	1550	58	3926	558	2502	497	40	3597	103	1136	726	13	1978
59	266	1143	285	32	1726	297	624	618	37	1576	299	1504	298	33	2134	48	604	359	7	1018
60	2009	7234	2326	245	11814	4004	4503	7834	207	16548	1259	5212	1281	158	7910	293	2159	2170	44	4666
a la vuelta	427123	224997	21908	29488	703516	406675	280308	65479	21190	773652	251271	271104	18583	11256	552214	63503	208569	24585	4102	300759

CUADRO XII b. *TABLEAU XII b.*

RESÚMEN DE LA REPÚBLICA — *Résumé de la République*

Población argentina y extrangera, de 61 años arriba, por estado civil y sexo

Population argentine et étrangére de 61 ans et au-dessus, par état civil et sexes

S. Solteros — *Célibataires.* C. Casados — *Mariés.* V. Viudos — *Veufs.* SD. Sin datos — *Sans renseignements.*

RESUMEN POR EDADES

Résumé par âges

AÑOS *Ans*	ARGENTINOS — *Argentins*										EXTRANJEROS — *Étrangers*									
	VARONES — *Hommes*					MUJERES — *Femmes*					VARONES — *Hommes*					MUJERES — *Femmes*				
	S.	C.	V.	SD.	Total	S.	C.	V.	SD.	Total	S.	C.	V.	SD.	Total	S.	C.	V.	SD.	Total
1	2	3	4	5	6	7	8	9	10	11	12	13	14	15	16	17	18	19	20	11
de la vuelta	427123	224997	21908	20488	703516	406675	280598	65479	21130	773882	251271	271197	18583	11256	552214	65503	208569	24585	4102	300759
61	158	589	161	27	935	155	234	330	18	737	231	999	263	20	1513	36	392	257	5	690
62	273	1108	303	25	1709	360	523	834	22	1739	590	1563	450	38	2141	51	625	617	10	1303
63	205	800	255	25	1283	219	361	515	7	1105	286	1222	362	25	1895	28	491	478	11	1008
64	194	773	274	20	1261	232	359	625	13	1225	272	1322	376	23	1893	41	491	545	11	1088
65	668	2563	938	39	4208	1098	1290	2732	54	5178	471	1861	631	54	3017	75	701	965	11	1752
66	155	663	251	9	1078	221	244	551	9	1025	192	874	281	26	1373	31	378	416	11	836
67	146	528	190	11	875	153	215	375	1	744	138	712	271	12	1133	23	236	378	13	650
68	159	776	328	13	1276	377	302	886	24	1679	173	676	278	25	1152	39	282	434	17	772
69	78	298	124	5	500	147	143	324	2	616	79	381	154	10	624	19	151	210	2	382
70	792	2771	1425	85	5073	1886	1381	4522	98	7687	370	1331	591	40	2332	117	413	1051	23	1604
71	55	180	85	6	326	73	58	175	10	316	55	261	145	4	465	11	71	153	2	237
72	78	290	205	24	597	145	152	122	20	739	72	392	204	12	680	21	143	264	7	435
73	54	205	136	12	407	101	75	274	11	461	58	274	212	15	559	9	82	221	6	318
74	41	188	132	10	371	97	77	278	10	462	58	271	194	7	530	13	92	240	2	347
75	278	847	497	31	1653	490	397	1316	25	2228	136	450	316	19	921	37	130	449	12	628
76	53	191	108	5	357	91	63	254	4	415	54	191	143	6	397	9	59	164	2	234
77	52	131	88	7	278	65	53	175	5	298	33	150	97	9	289	7	42	138	6	193
78	61	276	141	6	484	148	95	361	9	613	37	147	132	3	319	10	47	160	5	222
79	34	92	59	3	188	59	41	138	1	239	20	57	53	3	133	3	15	78	1	97
80	259	1062	735	40	2096	896	464	2265	56	3681	108	240	200	11	559	57	76	368	9	510
81	10	41	44	2	97	28	17	71	6	122	9	47	48	—	104	4	10	50	—	64
82	22	83	68	5	178	66	31	152	6	255	17	46	71	2	136	6	13	51	1	71
83	13	68	49	1	131	39	23	102	2	166	6	33	35	2	76	5	10	42	—	57
84	14	63	50	2	129	37	25	120	3	185	12	41	50	5	108	5	19	66	1	91
85	55	218	172	10	455	186	89	465	11	751	20	51	56	6	133	7	21	76	1	105
86	16	55	32	4	107	32	12	110	2	156	8	23	27	1	59	2	6	32	—	40
87	8	35	28	2	73	32	13	81	—	126	8	11	21	1	41	2	5	34	—	41
88	17	41	33	4	95	35	18	100	8	161	4	19	21	2	46	2	2	26	—	30
89	9	25	26	3	63	28	21	68	2	119	4	12	6	1	23	2	5	18	—	25
90	96	212	222	19	549	225	116	630	21	1001	18	27	28	1	74	10	13	57	3	83
91	5	9	9	1	24	12	6	26	4	48	2	2	7	—	11	2	1	5	—	8
92	6	17	16	2	41	22	10	29	4	65	4	2	5	1	12	1	1	8	—	10
93	11	13	13	4	41	7	7	39	2	55	4	6	5	—	15	1	5	4	—	10
94	5	16	10	1	32	10	9	35	—	54	6	5	8	1	20	1	3	5	—	9
95	29	63	49	5	146	58	25	184	2	269	8	11	7	4	30	3	6	16	2	27
96	9	6	14	—	29	10	7	23	3	43	4	3	1	—	8	2	5	6	—	13
97	5	16	8	—	29	9	9	24	1	43	3	2	3	—	8	1	2	2	—	5
98	8	15	21	1	45	21	11	43	7	82	5	6	6	—	17	—	2	5	—	7
99	5	8	8	1	22	11	4	20	4	39	1	1	5	—	7	1	—	5	—	6
100 y más	54	67	62	17	200	90	44	240	23	397	6	9	8	6	29	9	2	15	6	32
Sin datos	820	191	54	9855	10920	729	93	89	8195	9106	182	92	15	771	1060	47	78	51	375	551
TOTAL ...	432128	240590	29331	30828	741877	415378	287516	85291	29895	818080	254835	281830	24367	12422	576454	61253	213695	32715	4657	315350

CUADRO XIII

TABLEAU XIII

RESÚMEN DE LA REPÚBLICA — *Résumé de la République*

Población argentina y extranjera, por sexos, según su grado de instrucción y su proporción por mil

LOS QUE SABEN LEER Y ESCRIBIR DE 6 AÑOS ARRIBA, Y LOS QUE NO SABEN Y SU PROPORCIÓN POR MIL

Population argentine et étrangère, par sexes selon son degrè d'instruction et sa proportion par mille; ceux qui savent lire et écrire de 6 ans au-dessus et ceux qui ne savent pas, et lèur proportion por mille

PROVINCIAS / PROVINCES	TOTAL de habitantes de 6 años arriba / *Total d'habitants de 6 ans et au-dessus*	SABEN LEER Y ESCRIBIR / *Savent lire et écrire* — ARGENTINOS / *Argentins* — Varones / Hommes	SABEN LEER Y ESCRIBIR — ARGENTINOS — Mujeres / Femmes	SABEN LEER Y ESCRIBIR — EXTRANGEROS / *Étrangers* — V / H	SABEN LEER Y ESCRIBIR — EXTRANGEROS — M / F	NO SABEN LEER NI ESCRIBIR / *No savent ni lire ni écrire* — ARGENTINOS / *Argentins* — V / H	NO SABEN LEER NI ESCRIBIR — ARGENTINOS — M / F	NO SABEN LEER NI ESCRIBIR — EXTRANGEROS / *Étrangers* — V / H	NO SABEN LEER NI ESCRIBIR — EXTRANGEROS — M / F	TOTAL GENERAL — SABEN / *Savent*	TOTAL GENERAL — NO / *Ne savent pas*	PROPORCIÓN POR MIL / PROPORTION *par mil* — SABEN / *Savent*	PROPORCIÓN POR MIL — NO / *Ne savent pas*
1	2	3	4	5	6	7	8	9	10	11	12	13	14
I—ESTE Ó LITORALES													
1 Capital	560,150	78,738	88,918	153,110	81,873	22,721	30,250	49,080	54,710	402,539	157,611	719	281
2 Buenos Aires	757,756	116,672	121,226	123,646	45,583	128,101	110,771	66,598	45,159	407,127	350,629	537	463
3 Santa-Fé	324,885	36,070	33,847	69,679	30,696	48,841	44,226	33,424	28,102	170,292	154,508	524	476
4 Entre Rios	237,236	30,445	32,131	24,836	11,437	54,588	58,026	14,040	11,733	98,849	138,387	417	583
5 Corrientes	192,689	22,439	17,539	6,398	2,492	56,607	75,920	6,485	5,409	48,868	143,821	254	746
TOTAL I	2,072,716	284,364	293,561	377,669	172,081	310,258	319,193	170,477	145,113	1,127,675	945,041	544	456
II—CENTRO													
6 Córdoba	287,246	36,801	47,602	14,434	6,321	83,711	85,436	7,472	6,019	104,558	182,688	364	636
7 San Luis	66,058	9,981	11,642	1,137	348	19,778	22,584	322	266	23,108	42,950	350	650
8 Santiago del Estero	131,162	10,266	7,686	1,284	350	49,125	61,820	346	282	19,586	111,576	149	851
TOTAL II	484,466	57,048	66,330	16,855	7,019	152,614	169,893	8,140	6,567	147,252	337,214	304	696
III—OESTE Ó ANDINAS													
9 Mendoza	95,681	15,491	15,892	5,995	2,493	23,171	25,590	4,605	3,044	39,871	55,810	417	583
10 San Juan	68,348	11,463	13,930	2,614	959	17,410	20,233	1,243	1,017	28,535	39,953	415	585
11 Rioja	56,309	6,929	7,974	482	110	18,571	22,023	179	97	15,439	40,870	274	726
12 Catamarca	72,957	9,238	9,082	562	158	23,520	30,264	178	155	19,040	53,917	261	739
TOTAL III	293,295	43,135	46,887	9,003	3,720	82,472	98,160	5,605	4,313	102,745	190,550	350	650
IV—NORTE													
13 Tucumán	178,559	21,721	17,721	5,223	1,563	62,136	61,639	2,041	1,430	46,242	127,297	266	734
14 Salta	96,294	10,876	9,887	1,438	436	33,973	37,114	1,500	1,070	22,637	73,057	235	765
15 Jujuy	41,315	5,048	2,708	960	226	13,662	15,359	2,326	1,077	8,891	32,424	215	785
TOTAL IV	311,148	37,645	30,319	7,575	2,231	109,771	114,103	5,867	3,577	77,770	233,378	250	750
V—TERRITORIOS													
NORTE													
16 Misiones	26,817	1,765	1,078	2,690	751	4,283	4,464	6,627	5,184	6,254	20,568	233	767
17 Formosa	4,086	363	115	588	176	748	563	789	744	1,242	2,844	304	696
18 Chaco	8,436	727	440	1,004	463	2,456	2,036	633	683	2,634	5,802	312	688
CENTRO													
19 La Pampa	21,043	2,449	1,510	2,320	461	7,408	5,187	1,266	442	6,740	14,303	320	680
OESTE													
20 Neuquén	11,800	319	133	1,383	717	1,589	1,351	3,416	2,892	2,552	9,248	216	784
SUD													
21 Rio Negro	7,645	903	629	554	160	2,515	1,999	655	230	2,246	5,399	294	706
22 Chubut	3,059	367	250	774	413	521	405	193	136	1,804	1,255	590	410
23 Santa Cruz	937	112	30	292	76	184	115	93	35	510	427	544	456
24 Tierra del Fuego	440	90	16	156	18	79	50	28	5	280	160	636	364
TOTAL V	84,263	7,095	4,201	9,731	3,235	19,782	16,170	13,700	10,346	24,262	60,001	288	712
RESÚMEN													
I. Este ó Litorales	2.072,716	284,364	293,561	377,669	172,081	310,258	319,193	170,477	145,113	1.127,675	945,041	544	456
II. Centro	484,466	57,048	66,330	16,855	7,019	152,614	169,893	8,140	6,567	147,252	337,214	304	696
III. Oeste ó Andinas	293,295	43,135	46,887	9,003	3,720	82,472	98,160	5,605	4,313	102,745	190,550	350	650
IV. Norte	311,148	37,645	30,319	7,575	2,231	109,771	114,103	5,867	3,577	77,770	233,378	250	750
V. Territorios	84,263	7,095	4,201	9,731	3,235	19,782	16,170	13,700	10,346	24,262	60,001	288	712
TOTAL GENERAL	3.245,888	429,287	441,298	420,833	188,286	674,897	717,579	203,789	169,916	1.479,704	1.766,184	456	544

CUADRO XIV

TABLEAU XIV

RESÚMEN DE LA REPÚBLICA — *Résumé de la République*

Instrucción Pública — Escolares y educandos de 6 á 14 años y su proporcion por mil

Instruction publique — Enfants qui vont à l'école ou reçoivent une instruction particulière de 6 à 14 ans et leur proportion par mille

PROVINCIAS / PROVINCES	TOTAL DE NIÑOS DE 6 Á 14 AÑOS — *Total d'enfants de 6 à 14 ans*		VAN Á LA ESCUELA — *Vont à l'école*		NO VAN Á LA ESCUELA PERO SABEN LEER Y ESCRIBIR — *Ne vont pas à l'école mais savent lire et écrire*		TOTAL DE ESCOLARES Y ALFABETOS — *Total d'enfants qui vont à l'école ou savent lire*		TOTAL GENERAL	NO VAN Á LA ESCUELA Y NO SABEN LEER NI ESCRIBIR — *Ne vont pas à l'école et ne savent lire ni écrire*		Proporcion de escolares y alfabetos por mil niños de 6 á 14 años — *Proportion d'enfants qui vont à l'école et de ceux qui n'y vont pas et savent lire, par mille de 6 à 14 ans.*	Quedan sin instruccion por mil — *Enfants sans instruction par mille*
	Varones Garçons	Mujeres Filles	V G	M F	V G	M F	V G	M F		V G	M F		
1	2	3	4	5	6	7	8	9	10	11	12	13	14
1 - ESTE Ó LITORALES													
1 Capital	58,447	58,941	35,118	32,636	11,989	13,817	47,107	46,453	93,560	11,340	12,488	797	203
2 Buenos Aires	107,468	100,665	33,295	31,276	20,430	21,803	53,635	53,079	106,714	53,833	47,586	513	487
3 Santa-Fé	44,097	39,827	11,883	10,685	7,125	7,066	19,008	17,751	36,759	25,089	22,076	441	559
4 Entre-Rios	38,585	35,318	9,636	8,465	4,315	4,484	13,951	12,949	26,900	24,634	22,369	364	636
5 Corrientes	32,321	29,841	5,781	4,237	1,878	1,805	7,659	6,042	13,701	24,662	23,799	220	780
Total I	280,918	264,592	95,623	87,299	45,737	48,975	141,360	136,274	277,634	139,558	128,318	509	491
II - CENTRO													
6 Córdoba	43,218	39,641	8,475	8,743	4,068	4,777	12,503	13,520	26,023	30,715	26,121	314	686
7 San Luis	11,818	10,697	2,841	2,751	731	831	3,572	3,582	7,154	8,246	7,115	318	682
8 Santiago del Estero	19,466	18,086	2,739	2,315	642	588	3,381	2,903	6,284	16,085	15,183	167	833
Total II	74,502	68,424	14,075	13,809	5,381	6,196	19,456	20,005	39,461	55,046	48,419	276	724
III - OESTE Ó ANDINAS													
9 Mendoza	13,405	12,341	4,244	3,924	1,202	1,358	5,446	5,282	10,728	7,959	7,059	417	583
10 San Juan	9,877	9,457	4,913	4,755	656	850	5,569	5,605	11,174	4,308	3,852	578	422
11 Rioja	8,746	8,320	1,368	1,475	378	540	1,746	2,015	3,761	7,060	6,305	220	780
12 Catamarca	11,278	10,357	3,166	2,745	458	568	3,624	3,313	6,937	7,654	7,044	321	679
Total III	43,306	40,475	13,691	12,899	2,694	3,316	16,385	16,215	32,600	26,921	24,260	389	611
IV — NORTE													
13 Tucumán	24,157	21,780	5,850	5,382	1,253	1,359	7,103	6,741	13,844	17,054	15,039	301	699
14 Salta	13,643	12,688	2,728	2,609	891	887	3,619	3,496	7,115	10,024	9,192	270	730
15 Jujuy	5,146	4,721	1,373	812	297	240	1,670	1,052	2,722	3,476	3,669	276	724
Total IV	42,946	39,189	9,951	8,803	2,441	2,486	12,392	11,289	23,681	30,554	27,900	288	712
V — TERRITORIOS													
NORTE													
16 Misiones	4,464	3,770	917	632	241	177	1,158	809	1,967	3,306	2,961	239	761
17 Formosa	519	437	128	74	45	34	173	108	281	346	329	290	710
18 Chaco	1,214	1,057	352	303	116	105	468	408	876	746	649	386	614
CENTRO													
19 La Pampa	3,071	2,672	183	173	299	299	482	472	954	2,589	2,200	166	834
OESTE													
20 Neuquén	1,791	1,485	143	109	94	88	237	197	434	1,554	1,288	132	868
SUD													
21 Rio Negro	1,088	976	198	233	95	83	293	316	609	795	660	295	705
22 Chubut	397	372	135	116	64	76	199	192	391	198	180	508	492
23 Santa Cruz	50	54	2	3	13	18	15	21	36	35	33	346	654
24 Tierra del Fuego	28	13	11	3	6	4	17	7	24	11	6	585	415
Total V	12,622	10,836	2,069	1,646	973	884	3,042	2,530	5,572	9,580	8,306	238	762
RESÚMEN													
I Este ó Litorales	280,918	264,592	95,623	87,299	45,737	48,975	141,360	136,274	277,634	139,558	128,318	509	491
II Centro	74,502	68,424	14,075	13,809	5,381	6,196	19,456	20,005	39,461	55,046	48,419	276	724
III Oeste ó Andinas	43,306	40,475	13,691	12,899	2,694	3,316	16,385	16,215	32,600	26,921	24,260	389	611
IV Norte	42,946	39,189	9,951	8,803	2,441	2,486	12,392	11,289	23,681	30,554	27,900	288	712
V Territorios	12,622	10,836	2,069	1,646	973	884	3,042	2,530	5,572	9,580	8,306	238	762
	454,294	423,516	135,409	124,456	57,226	61,857	192,635	186,313	378,948	261,659	237,203	432	568
TOTAL GENERAL	877,810		259,865		119,083		378,948			498,862		1.000	

CUADRO XV — *TABLEAU XV*

RESÚMEN DE LA REPÚBLICA — *Résumé de la République*

Instrucción pública: Niños argentinos y extranjeros por sexos y edad que van á la escuela

Instruction publique. — Enfants argentins et étrangers, par sexes et âge, qui vont à l'école

AÑOS DE EDAD *Age*	NÚMERO ABSOLUTO DE NIÑOS *Nombre absolu d'enfants*			Van á la escuela — *Vont à l'école*						TOTAL GENERAL	PROPORCIÓN POR MIL DE ESCOLARES SOBRE EL TOTAL DE NIÑOS *Proportion par mille d'écoliers sur le total d'enfants*
				ARGENTINOS *Argentins*			EXTRANJEROS *Etrangers*				
	ARGENTINOS *Argentins*	EXTRANJEROS *Etrangers*	TOTAL	VARONES *Garçons*	MUJERES *Filles*	TOTAL	VARONES *Garçons*	MUJERES *Filles*	TOTAL		
	2	3	4	5	6	7	8	9	10	11	12
6	105,495	7,811	113,298	11,696	11,581	23,277	1,128	1,001	2 129	25,406	224
7	109,556	9,694	119,250	15,666	15,410	31,076	1,846	1 654	3,540	34,616	290
8	100,903	10,635	111,438	16,673	16,153	32,826	2 247	2,144	4,431	37,257	334
9	78,567	10,632	89,129	15,147	14,691	29,838	2,369	2,231	4,600	34,438	386
10	93,610	13,315	106,925	17,175	15,759	32,914	2,748	2,565	5,313	38,227	358
11	65,664	11,541	77,205	12,797	12,113	24,910	2,164	2,021	4,185	29,095	377
12	87,689	14,900	102,589	13,764	12,650	25,854	2,294	1,815	4,109	29,963	291
13	61,705	12,488	74,193	8,819	7,683	15,502	1,325	1,023	2,348	18,250	246
14	69,822	14,801	83,683	6,592	4,528	11,120	989	564	1,553	12,673	151
TOTAL.....	772,431	105,329	877,810	118,399	110,488	227,717	17,109	15,048	32,148	259,865	296

CUADRO XVI — *TABLEAU XVI*

RESÚMEN DE LA REPÚBLICA — *Résumé de la République*

Instrucción pública: Niños argentinos y extranjeros por sexos y edad que no van á la escuela, pero saben leer y escribir

Instruction publique. — Enfants argentins et étrangers, par sexes et âge, qui ne vont pas à l'école, mais savent lire et écrire

AÑOS DE EDAD *Age*	NO VAN Á LA ESCUELA PERO SABEN LEER Y ESCRIBIR *Ne vont pas à l'école mais savent lire et écrire*							VAN Á LA ESCUELA *Vont à l'école*	TOTAL DE EDUCADOS *Total de ceux qui reçoivent une instruction*		QUEDAN SIN INSTRUCCION *Restent sans instruction*	
	ARGENTINOS *Argentins*			EXTRANJEROS *Etrangers*			TOTAL GENERAL		ABSOLUTO *Absolu*	POR MIL *Par mille*	ABSOLUTO *Absolu*	POR MIL *Par mille*
	VARONES *Garçons*	MUJERES *Filles*	TOTAL	VARONES *Garçons*	MUJERES *Filles*	TOTAL						
1	2	3	4	5	6	7	8	9	10	11	12	13
6	1,127	1,240	2,367	147	155	302	2,669	25,406	28,075	248	85,223	752
7	1,764	2,006	3,770	283	255	538	4,308	34,616	38,924	826	80,926	674
8	2,291	2,555	4,846	438	407	845	5,691	37,257	42,948	395	68,490	615
9	2,681	2,930	5,611	603	547	1,240	6,851	34,438	41,289	464	47,850	536
10	4,184	4,610	8,794	1,192	981	2,173	10,967	38,227	49,194	460	57,731	540
11	4,478	5,143	9,619	1,445	1,366	2,811	12,430	29,095	41,525	538	35,680	462
12	7,718	8,128	15,846	2,758	2,226	4,754	20,600	29,963	50,563	402	52,080	508
13	8,071	9,887	17,458	2,816	2,699	5,515	22,973	18,250	41,223	555	33,060	445
14	11,310	13,768	24,828	4,052	3,654	7,706	32,534	12,674	45,207	541	38,416	459
TOTAL.....	43,622	49,567	93,189	13,694	12,290	25,984	119,083	259,865	378,948	432	498,962	568

CUADRO XVII

TABLEAU XVII

RESÚMEN DE LA REPÚBLICA — *Résumé de la République*

Propietarios de bienes raices, por nacionalidades

Propriétaires d'immeubles, par nationalités

PROVINCIAS — PROVINCES	ARGENTINOS *Argentins*	ALEMANES *Allemands*	AUSTRIACOS *Autrichiens*	ESPAÑOLES *Espagnols*	FRANCESES *Français*	INGLESES *Anglais*	ITALIANOS *Italiens*	SUIZOS *Suisses*	OTRAS NACIONES *Autres nations*	TOTAL DE EXTRANJEROS PROPIETARIOS *Total d'étrangers propriétaires*	TOTAL GENERAL DE PROPIETARIOS	Proporción por mil de propietarios sobre el total *Proportion par mil de propriétaires sur le total* — de nacionales *de nationaux*	— de extranjeros *d'étrangers*
1	2	3	4	5	6	7	8	9	10	11	12	13	14
I — ESTE Ó LITORALES													
1 Capital	19,147	552	109	3,988	2,540	551	16,697	361	1,909	26,741	45,888	77	
2 Buenos Aires	34,757	259	189	8,115	4,503	1,993	19,562	403	1,707	36,486	71,243	528	92
3 Santa Fé	16,151	746	547	1,668	1,189	414	14,119	1,480	709	24,991	41,142	120	93
4 Entre Rios	18,018	307	416	1,476	1,121	173	5,025	723	3,810	12,972	31,590	198	108
5 Corrientes	16,746	48	19	251	216	51	1,983	18	1,331	3,917	20,663	189	82
TOTAL I	100,807	2,098	1,278	15,502	9,586	2,273	56,493	3,043	9,466	99,829	210,526	113	87
II. CENTRO													
6 Córdoba	41,305	198	371	646	462	91	3,827	189	227	5,734	47,125	162	134
7 San Luis	12,488	10	6	91	67	10	213	20	70	492	12,980	251	159
8 Santiago del Estero	14,988	12	15	48	84	11	206	12	85	326	15,314	103	95
TOTAL II	68,781	220	392	786	593	112	4,246	221	382	6,552	75,333	166	127
III — OESTE Ó ANDINAS													
9 Mendoza	18,571	50	42	259	423	24	852	43	911	2,606	21,177	176	193
10 San Juan	14,490	8		251	60	4	161	10	344	887	15,377	150	182
11 Rioja	18,067	5	5	15	9	7	51	3	61	181	18,248	216	282
12 Catamarca	20,001	18	5	43	31	6	70	7	74	241	20,242	227	282
TOTAL III	71,129	76	49	657	523	41	1,134	66	1,436	3,965	75,254	171	210
IV — NORTE													
13 Tucumán	25,259	44	25	337	189	24	495	31	172	1,311	27,763	124	127
14 Salta	9,042	15	4	37	23	4	94	7	353	537	9,577	118	81
15 Jujuy	3,574	2	3	18	14	6	30	—	324	402	3,976	87	80
TOTAL IV	38,855	61	32	392	226	34	624	38	847	2,254	41,109	114	107
V — TERRITORIOS													
NORTE													
16 Misiones	581	37	3	67	29	4	114	3	1,537	1,774	2,355	165	71
17 Formosa	128	4	10	21	8	1	42	1	55	191	319	78	91
18 Chaco	165	8	71	82	94	6	341	11	47	660	825	230	59
CENTRO													
19 La Pampa	588	8	3	105	74	10	68	5	29	290	881	45	82
OESTE													
20 Neuquén	62	—	—	4	8	—	10	1	321	344	406	86	28
SUD													
21 Rio Negro	276	5	5	44	26	7	45	2	40	174	450	107	40
22 Chubut	65	1	—	7	5	301	34	—	7	358	423	232	113
23 Santa Cruz	40	8	1	15	2	33	3	1	10	73	113	155	111
24 Tierra del Fuego	12	..	..	3	—	2	2	—	1	8	20	58	42
TOTAL V	1,867	71	123	348	251	370	659	24	2,018	3,863	5,730	98	56
RESÚMEN													
I Este ó Litorales	100,807	2,098	1,278	15,502	9,586	2,273	56,493	3,043	9,466	99,829	210,526	113	83
II Centro	68,781	220	392	786	593	112	4,246	221	382	6,552	75,333	166	127
III Oeste ó Andinas	71,129	76	49	657	523	41	1,134	66	1,436	3,965	75,254	171	210
IV Norte	38,855	61	32	392	226	34	624	38	847	2,254	41,109	114	107
V Territorios	1,867	71	123	348	251	370	659	24	2,018	3,863	5,730	98	56
TOTAL GENERAL	281,439	2,526	1,554	17,685	11,179	2,830	63,156	3,392	14,149	116,463	397,952	116	84

CUADRO XVIII *TABLEAU XVIII*

RESÚMEN DE LA REPÚBLICA — *Résumé de la République*

HABITANTES

Y propietarios de bienes raíces por nacionalidades.—Resúmen de todas las que han tenido habitantes censados

Propriétaires d'immeubles par nationalités- Résumé de toutes celles qui ont eu des habitants recencés

NACIONALIDADES — NATIONALITÉS	Total de habitantes — *Total d'habitants*	Propietarios — *Propriétaires*	Proporción por mil de propietarios sobre el total de habitantes de la respectiva nacionalidad — *Proportion par mille de propriétaires sur le total d'habitants de la respective nationalité.*
1	2	3	4
Africanos — Africains	305	22	72
Alemanes — Allemands	17,148	2,526	148
Andorranos — Andorrans	9	1	—
Argelinos — Algériens	35	4	114
Asiáticos — Asiatiques	362	76	210
Austriacos — Autrichiens	12,803	1,954	153
Australianos — Australiens	31	1	—
Belgas — Belges	5,446	357	66
Bolivianos — Boliviens	7,361	699	95
Brasileros — Brésiliens	24,725	2,045	83
Colombianos — Colombiens	28	2	—
Chilenos — Chiliens	20,594	2,021	91
Chinos — Chinois	23	3	—
Costarriqueños — Costarriciens	2	1	—
Dinamarqueses — Danois	1,417	161	114
Dominicanos — Dominicains	1	—	—
Ecuatorianos — Équatoriens	15	—	—
Egipcios — Égyptiens	39	3	—
Españoles — Espagnols	198,685	17,687	89
Franceses — Français	94,098	11,502	122
Griegos — Grecs	313	39	125
Guatemaltecos — Guatemaltèques	4	1	—
Haitianos — Haïtiens	10	1	—
Hawaianos — Havaïens	—	—	—
Holandeses — Hollandais	2,880	121	42
Hondureños — Honduriens	2	—	—
Indo-Ingleses — Indo-Anglais	6	—	—
Ingleses — Anglais	21,788	2,825	130
Italianos — Italiens	492,636	62,975	128
Japoneses — Japonais	8	—	—
Marroquíes — Marocains	75	—	—
Al frente — A reporter	900,844	105,027	—
Del frente — Report	900,844	105,027	—
Mexicanos — Mexicains	110	9	82
Monegascos — Monegasques	2	—	—
Montenegrinos — Monténégrins	8	—	—
Nicaragüenses — Nicaraguaïens	2	—	—
Norte-Americanos — Américains du Nord	1,381	168	122
Orientales (del Uruguay) — Uruguayens	48,650	4,022	83
Paraguayos — Paraguayens	14,562	1,160	80
Persas — Persans	14	—	—
Peruanos — Péruviens	566	65	115
Portugueses — Portuguais	2,299	290	128
Rumanos — Roumains	119	10	84
Rusos — Russes	15,047	2,016	134
Salvadoreños — Salvadoriens	3	1	—
Servios — Serbes	4	1	—
Siameses — Siamois	1	—	—
Suecos — Suédois	1,668	96	65
Suizos — Suisses	14,789	3,398	229
Turcos — Turcs	876	70	80
Venezolanos — Vénézuéliens	52	8	154
Otros paises — Autres pays	167	20	120
Extranjeros sin expecificación — Étrangers sans spécification	3,363	189	56
Total de extranjeros — Total d'étrangers	1,004,527	116,550	120
Total de argentinos — Total d'argentins	2,950,384	290,953	99
Total general	3,954,911	407,503	103

CUADRO XIX a. *TABLEAU XIX a.*

RESÚMEN DE LA REPÚBLICA — *Résumé de la République*

Población nacional y extrangera, por sexos, según sus religiones

Population nationale et étrangère, par sexes, selon ses religions

PROVINCIAS / PROVINCES	CATÓLICOS / CATHOLIQUES					PROTESTANTES, TODAS LAS CONFESIONES / PROTESTANTS				
	ARGENTINOS / Argentins		EXTRANJEROS / Étrangers		TOTAL	ARGENTINOS / Argentins		ÉXTRANJEROS / Étrangers		TOTAL
	Varones / Hommes	Mujeres / Femmes	Varones / Hommes	Mujeres / Femmes		Varones / Hommes	Mujeres / Femmes	Varones / Hommes	Mujeres / Femmes	
1	2	3	4	5	6	7	8	9	10	11
I—ESTE Ó LITORALES										
1 Capital	149,354	166,497	199,476	136,513	651,834	1,107	1,146	5,718	2,503	10,474
2 Buenos Aires	325,900	310,196	189,072	91,145	916,313	430	340	2,518	846	4,134
3 Santa Fé	118,657	111,266	102,631	59,682	392,236	414	362	2,491	930	4,197
4 Entre-Rios	111,731	115,559	35,913	21,069	284,272	391	341	1,857	1,248	3,837
5 Corrientes	101,674	115,996	13,349	8,401	239,420	5	2	142	49	198
Total I	807,316	819,514	540,435	316,810	2,484,075	2,347	2,191	12,726	5,576	22,840
II—CENTRO										
6 Córdoba	152,300	163,326	22,057	12,806	350,489	19	28	459	171	677
7 San Luis	37,556	41,769	1,430	682	81,387	1	1	49	11	62
8 Santiago del Estero	74,602	84,584	1,610	637	161,433	6	3	40	18	67
Total II	264,458	289,679	25,097	14,075	593,309	26	32	548	200	806
III—OESTE Ó ANDINAS										
9 Mendoza	48,727	51,481	10,095	5,653	115,956	18	14	88	49	169
10 San Juan	36,880	42,047	3,279	2,004	84,210	1	1	26	13	41
11 Rioja	32,086	36,580	595	216	69,477	—	—	25	—	25
12 Catamarca	41,272	47,821	722	312	90,127	—	3	23	6	32
Total III	158,965	177,929	14,691	8,185	359,770	19	18	162	68	267
IV—NORTE										
13 Tucumán	105,456	99,666	7,315	3,109	215,546	8	5	142	40	195
14 Salta	55,813	57,664	2,965	1,544	117,986	—	—	20	8	28
15 Jujuy	22,974	22,115	3,245	1,339	49,673	—	—	37	2	39
Total IV	184,243	179,445	13,525	5,992	383,205	8	5	199	50	262
V—TERRITORIOS										
NORTE										
16 Misiones	8,493	7,837	10,093	6,663	33,086	3	1	60	13	77
17 Formosa	1,447	945	1,426	987	4,805	—	—	13	11	24
18 Chaco	4,141	3,404	1,637	1,157	10,339	7	3	42	26	78
CENTRO										
19 La Pampa	12,278	9,081	3,525	898	25,782	2	10	88	27	127
OESTE										
20 Neuquén	3,002	2,503	5,101	3,899	14,505	—	—	9	2	11
SUD										
21 Rio Negro	4,176	3,430	1,188	388	9,182	4	2	38	12	56
22 Chubut	742	580	326	113	1,761	476	405	651	454	1,986
23 Santa Cruz	352	184	256	83	876	8	11	130	32	181
24 Tierra del Fuego	179	73	170	19	441	11	8	13	3	35
Total V	34,811	28,037	23,722	14,207	100,777	511	440	1,044	580	2,575
RESÚMEN										
I. Este ó Litorales	807,316	819,514	540,435	316,810	2,484,075	2,347	2,191	12,726	5,576	22,840
II. Centro	264,458	289,679	25,097	14,075	593,309	26	32	548	200	806
III. Oeste ó Andinas	158,965	177,929	14,691	8,185	359,770	19	18	162	68	267
IV. Norte	184,243	179,445	13,525	5,992	383,205	8	5	199	50	262
V. Territorios	34,811	28,037	23,722	14,207	100,777	511	440	1,044	580	2,575
Total general	1,449,793	1,494,604	617,470	359,269	3,921,136	2,911	2,686	14,679	6,474	26,750

CUADRO XIX b. *TABLEAU XIX b.*

RESÚMEN DE LA REPÚBLICA — *Résumé de la République*

Población nacional y extranjera, por sexos, según sus religiones

Population nationale et étrangère, par sexe, selon ses religions

PROVINCIAS / PROVINCE	ISRAELITAS — ISRAÉLITES					OTRAS RELIGIONES — AUTRES RELIGIONS					Proporción por mil sobre el total de habitantes — *Proportion par mille sur le total d'habitants*	
	ARGENTINOS Argentins		EXTRANJEROS Étrangers		TOTAL	ARGENTINOS Argentins		EXTRANJEROS Étrangers		TOTAL	Católicos Catholiques	Protestantes Protestants
	Varones Hommes	Mujeres Femmes	Varones Hommes	Mujeres Femmes		Varones Hommes	Mujeres Femmes	Varones Hommes	Mujeres Femmes			
1	2	3	4	5	6	7	8	9	10	11	12	13
I — ESTE Ó LITORALES												
1 Capital	57	32	395	269	753	113	55	488	137	793	981	15
2 Buenos Aires	3	—	367	300	670	11	2	33	5	51	995	4
3 Santa Fé	1	1	399	320	721	—	—	32	2	34	987	11
4 Entre Ríos	47	47	2,031	1,755	3,880	11	3	16	—	30	976	13
5 Corrientes	—	—	—	—	—	—	—	—	—	—	999	1
Total I	108	80	3,192	2,644	6,024	135	60	569	144	908	988	9
II — CENTRO												
6 Córdoba	2	1	25	19	47	—	—	7	3	10	998	2
7 San Luis	—	—	1	—	1	—	—	—	—	—	999	1
8 Santiago del Estero	—	—	1	—	1	—	—	1	—	1	999	1
Total II	2	1	27	19	49	—	—	8	3	11	999	1
III — OESTE Ó ANDINAS												
9 Mendoza	—	—	2	—	2	—	—	7	2	9	998	2
10 San Juan	—	—	—	—	—	—	—	—	—	—	999	1
11 Rioja	—	—	—	—	—	—	—	—	—	—	999	1
12 Catamarca	—	—	—	—	—	—	—	2	—	2	999	1
Total III	—	—	2	—	2	—	—	9	2	11	999	1
IV — NORTE												
13 Tucumán	—	—	1	—	1	—	—	—	—	—	999	1
14 Salta	—	—	—	—	—	—	—	1	—	1	999	1
15 Jujuy	—	—	1	—	1	—	—	—	—	—	—	—
Total IV	—	—	2	—	2	—	—	1	—	1	999	1
V — TERRITORIOS												
NORTE												
16 Misiones	—	—	—	—	—	—	—	—	—	—	998	2
17 Formosa	—	—	—	—	—	—	—	—	—	—	999	1
18 Chaco	—	—	—	—		—	—	2	3	5	992	7
CENTRO												
19 La Pampa	1	1	2	1	5	—	—	—	—	—	995	5
OESTE												
20 Neuquén	—	—	—	—	—	—	—	—	1	1	999	1
SUD												
21 Rio Negro	2	—	—	—	2	—	—	1	—	1	994	6
22 Chubut	—	—	—	—	—	—	—	1	—	1	470	530
23 Santa Cruz	—	—	—	1	1	—	—	—	—	—	828	172
24 Tierra del Fuego	—	—	—	—	—	—	—	1	—	1	925	75
Total V	3	1	2	2	8	—	—	5	4	9	975	25
RESUMEN												
I Este ó Litorales	108	80	3,192	2,644	6,024	135	60	569	144	908	988	9
II Centro	2	1	27	19	49	—	—	8	3	11	999	1
III Oeste ó Andinas	—	—	2	—	2	—	—	9	2	11	999	1
IV Norte	—	—	2	—	2	—	—	1	—	1	999	1
V Territorios	3	1	2	2	8	—	—	5	4	9	975	25
Total general	113	82	3,225	2,665	6,085	135	60	592	153	940	991	7

CUADRO XX. *TABLEAU XX.*

RESÚMEN DE LA REPÚBLICA — *Résumé de la République*

La población argentina por sexos, según sus defectos físicos y psíquicos

La population argentine par sexes, selon ses défauts physiques et psychiques

PROVINCIAS / PROVINCES	POBLACION ABSOLUTA ARGENTINA *Population absolue Argentine*	ENFERMOS *Malades*		SORDO-MUDOS *Sourds-muets*		IDIOTAS *Idiots*		ALIENADOS *Aliénés*		CIEGOS *Aveugles*		CON BOCIO *Goitreux*		INVÁLIDOS *Invalides* Por accidente *Par accident*		INVÁLIDOS Por la guerra *Par la guerre*		TOTAL	PROPORCION POR 100000 HABITANTES *Proportion pour 100000 habitants*
		Varones Hommes	Mujeres Femmes	V H	M F	V H	M F	V H	M F	V H	M F	V H	M F	V H	M F	V H	M F		
1	2	3	4	5	6	7	8	9	10	11	12	13	14	15	16	17	18	19	20
I — ESTE Ó LITORALES																			
1 Capital	318,361	898	670	121	96	61	86	167	306	78	92	9	9	162	31	115	1	2905	912
2 Buenos Aires	636,882	1,136	1,068	227	157	184	107	164	102	187	156	85	26	391	99	68	—	4157	653
3 Santa Fé	230,701	339	260	40	44	38	25	13	18	58	52	17	16	83	36	18	—	1039	450
4 Entre Rios	228,130	418	256	54	74	81	49	50	61	90	81	67	17	242	80	25	2	1727	757
5 Corrientes	217,677	467	552	131	121	76	50	45	66	88	90	16	72	193	86	44	1	2101	965
	1631,751	3,249	2,906	573	491	443	317	439	553	496	471	194	140	1071	312	270	4	11929	731
Total I		6,155		1,064		760		992		967		334		1,383		274			
II — CENTRO																			
6 Córdoba	315,676	589	667	177	150	100	86	127	80	168	197	31	45	225	105	30	2	2785	882
7 San Luis	79,327	210	202	59	65	86	22	28	18	50	46	121	28	146	50	10	—	1089	1373
8 Santiago del Estero	159,195	264	363	108	107	47	37	31	31	157	206	46	21	99	70	8	1	1599	1004
	554,198	1,063	1,232	344	322	183	145	187	135	375	449	198	94	470	225	48	3	5473	988
Total II		2,295		666		328		322		824		292		695		51			
III — OESTE Ó ANDINAS																			
9 Mendoza	100,240	500	509	405	359	107	101	48	28	60	86	534	1464	245	72	33	1	4552	4541
10 San Juan	78,929	131	187	39	20	35	27	18	22	60	69	2	22	52	81	6	—	724	917
11 Rioja	68,666	160	247	115	137	37	29	23	23	63	61	41	280	37	32	3	—	1288	1876
12 Catamarca	89,096	168	265	161	172	51	57	42	43	95	142	149	633	108	57	4	—	2087	2342
	336,931	962	1148	720	688	230	214	131	116	278	358	726	2399	442	192	46	1	8651	2567
Total III		2,110		1,408		444		247		636		3,125		634		47			
IV — NORTE																			
13 Tucumán	205,135	567	514	221	241	93	100	32	28	148	148	159	292	149	78	14	—	2724	1328
14 Salta	113,477	311	275	441	449	148	131	23	26	107	95	367	757	232	98	7	—	3467	3055
15 Jujuy	45,089	219	185	298	264	82	57	15	14	48	54	170	369	117	52	8	1	1958	4831
	363,701	1,037	974	960	954	323	288	70	68	303	297	696	1418	498	228	29	1	8144	2239
Total IV		2,011		1,914		611		138		600		2,114		726		80			
V — TERRITORIOS																			
NORTE																			
16 Misiones	16,334	24	15	4	1	5	7	2	3	5	9	3	6	16	2	5	—	107	655
17 Formosa	2,392	2	1	1	3	—	—	—	—	—	—	—	—	2	—	—	—	9	376
18 Chaco	7,555	4	5	3	1	3	3	—	1	—	3	—	4	6	1	5	—	39	516
CENTRO																			
19 La Pampa	21,373	64	36	12	1	5	—	3	—	9	10	4	5	64	9	13	—	235	9903
OESTE																			
20 Neuquén	5,505	4	6	1	1	—	—	—	—	—	—	1	1	4	—	1	—	19	345
SUD																			
21 Rio Negro	7,614	15	11	4	4	3	2	1	1	2	1	1	—	10	2	3	—	60	788
22 Chubut	2,203	1	1	—	—	1	—	—	1	2	1	—	—	3	—	—	—	10	454
23 Santa Cruz	556	4	2	1	—	—	—	—	—	—	—	—	—	—	—	—	—	7	1259
24 Tierra del Fuego	271	—	1	—	—	—	—	—	—	—	—	—	—	—	—	—	—	1	369
	63,803	118	78	26	11	17	12	6	6	18	24	9	16	105	14	27	—	487	763
Total V		196		37		29		12		42		25		119		27			
RESÚMEN																			
I Este ó Litorales	1631,751	3,249	2,906	573	491	443	317	439	553	496	471	194	140	1071	312	270	4	11,929	731
II Centro	554,198	1,063	1,232	344	322	183	145	187	135	375	449	198	94	470	225	48	3	5,473	988
III Oeste ó Andinas	336,931	962	1,148	720	688	230	214	131	116	278	358	726	2399	442	192	46	1	8,651	2567
IV Norte	363,701	1,037	974	960	954	323	288	70	68	303	297	696	1418	498	228	29	1	8,144	2239
V Territorios	63,803	118	78	26	11	17	12	6	6	18	24	9	16	105	14	27	—	487	763
	2950,384	6,429	6,338	2623	2496	1196	976	833	878	1470	1599	1823	4067	2586	971	420	9	34,684	1176
Total general		12,767		5,089		2,172		1,711		3,069		5,890		3,557		429			

CUADRO XXI

TABLEAU XXI

RESUMEN DE LA REPÚBLICA — *Résumé de la République*

La población extranjera por sexos, según sus defectos físicos y psíquicos

La population étrangère par sexes, selon ses défauts physiques et psychiques

PROVINCIAS / PROVINCES	POBLACIÓN ABSOLUTA EXTRANJERA *Population étrangère absolue*	ENFERMOS *Malades*		SORDO-MUDOS *Sourds-muets*		CIEGOS *Aveugles*		ALIENADOS *Aliénés*		IDIOTAS *Idiots*		COJOS Y MANCOS *Boiteux*		INVÁLIDOS *Invalides* Por accidente / *Par accident*		Por la guerra / *Par la guerre*		TOTAL	PROPORCIÓN POR CIENTO HABITANTES *Proportion pour 100000 habitants*
		Varones / Hommes	Mujeres / Femmes	V / H	M / F	V / H	M / F	V / H	M / F	V / H	M / F	V / H	M / F	V / H	M / F	V / H	M / F		
1	2	3	4	5	6	7	8	9	10	11	12	13	14	15	16	17	18	19	20
I — ESTE Ó LITORALES																			
1 Capital	245,483	1,411	612	93	49	51	49	359	259	139	71	82	24	183	28	45	1	3,452	899
2 Buenos-Aires	291,273	581	256	91	42	65	37	185	84	58	38	58	18	159	24	11	—	1,284	557
3 Santa-Fé	106,849	102	91	37	21	22	24	15	10	20	18	30	13	52	12	4	—	548	864
4 Entre-Rios	63,909	102	129	29	19	17	17	13	17	25	16	19	11	52	18	12	—	548	864
5 Corrientes	21,041	72	57	7	13	5	4	9	5	9	14	3	14	30	13	11	—	262	1,311
	862,696	2,354	1,167	277	143	160	131	565	353	251	153	192	80	417	97	83	1	6,396	722
TOTAL I		3,521		420		291		918		404		272		514		84			
II — CENTRO																			
6 Córdoba	35,512	51	22	11	5	5	4	3	1	4	2	7	3	13	5	2	—	137	385
7 San-Luis	3,123	11	—	—	—	1	—	—	—	1	—	2	1	3	2	1	—	22	1,486
8 Santiago del Estero	2,392	2	1	—	—	—	—	—	—	1	—	2	—	2	1	—	—	9	867
	39,077	64	23	11	5	6	4	3	1	6	2	11	4	18	8	3	—	178	448
TOTAL II		92		16		10		4		8		15		26		3			
III — OESTE Ó ANDINAS																			
9 Mendoza	15,896	99	43	17	14	6	8	4	2	2	3	4	2	11	3	2	—	262	2,165
10 San Juan	5,822	15	10	3	2	2	1	—	—	—	1	1	1	7	1	1	—	52	977
11 Rioja	893	4	2	1	—	1	—	—	—	—	—	—	—	3	—	—	—	14	1,674
12 Catamarca	1,065	2	1	—	2	1	—	—	—	—	—	2	1	3	1	1	—	18	1,690
	23,115	121	57	18	18	10	9	4	1	2	4	7	4	24	5	4	—	426	2,050
TOTAL III		181		37		19		8		6		11		29		4			
IV — NORTE																			
13 Tucumán	10,606	45	10	7	—	3	1	1	2	3	—	1	4	12	2	—	—	88	829
14 Salta	4,538	33	5	8	10	3	—	2	1	7	6	10	9	10	5	3	—	130	2,864
15 Jujuy	4,624	21	25	2	8	2	3	—	1	1	1	10	21	16	4	1	1	126	2,725
	19,768	99	37	22	18	6	4	4	4	11	7	21	34	38	11	4	1	338	1,709
TOTAL IV		136		40		10		8		18		55		49		5			
TERRITORIOS																			
NORTE																			
16 Misiones	16,929	29	39	8	3	8	4	4	4	7	4	31	44	50	12	17	—	272	1,767
17 Formosa	2,457	1	3	2	2	1	1	1	—	1	1	3	7	1	1	1	—	28	1,189
18 Chaco	2,867	4	—	—	—	1	—	—	—	—	—	—	—	4	—	—	—	13	458
CENTRO																			
19 La Pampa	4,741	15	1	1	—	1	—	1	—	—	—	—	—	10	2	4	—	36	702
OESTE																			
20 Neuquén	9,012	25	25	4	4	1	—	2	1	—	1	3	10	16	6	4	—	112	1,242
SUD																			
21 Rio Negro	1,627	1	1	1	—	1	1	1	1	—	—	—	1	4	1	1	—	21	1,291
22 Chubut	1,545	1	3	1	—	1	—	—	—	—	—	1	—	2	1	—	—	12	777
23 Santa Cruz	503	—	1	—	—	—	—	—	—	—	—	—	—	—	—	—	—	1	199
24 Tierra del Fuego	206	—	—	—	—	—	—	—	—	—	—	—	—	—	—	—	—	—	—
	39,509	80	73	18	7	14	6	11	7	8	6	37	73	87	23	30	—	495	1,236
TOTAL V		175		25		21		18		14		110		110		30			
RESÚMEN																			
I Este ó Litorales	862,696	2,354	1,167	277	143	160	131	565	353	251	153	192	80	417	97	83	1	6,396	722
II Centro	39,077	64	23	11	5	6	4	3	1	6	2	11	4	18	8	3	—	178	448
III Oeste ó Andinas	23,115	121	57	18	18	10	9	4	1	2	4	7	4	24	5	4	—	426	2,050
IV Norte	19,768	99	37	22	18	6	4	4	4	11	7	21	34	38	11	4	1	338	1,709
V Territorios	39,509	80	73	18	7	14	6	11	7	8	6	37	73	87	23	30	—	495	1,236
	1,044,165	2,718	1,359	346	191	196	154	587	366	278	172	268	195	584	144	124	1	7,833	796
TOTAL GENERAL		4,085		537		350		953		450		463		728		125			

CUADRO XXII

TABLEAU XXII

RESÚMEN DE LA REPÚBLICA — *Résumé de la République*

Huérfanos de padre y madre de 0 á 14 años argentinos y extranjeros por sexos

Orphelins de père et mère de 0 á 14 ans argentins et étrangers par sexes

PROVINCIAS / PROVINCES	ARGENTINOS *Argentins*		EXTRANJEROS *Etrangers*		TOTAL	Poblacion absoluta de 0 a 14 años *Population absolue de 0 à 14 ans*	Proporcion de huerfanos por 1000 habitantes *Proportion d'orphelins par 1000 habitants*
	Varones *Hommes*	Mujeres *Femmes*	Varones *Hommes*	Mujeres *Femmes*			
1	2	3	4	5	6	7	8
I — ESTE Ó LITORALES							
1 Capital	982	1,132	146	177	2,437	221,092	11
2 Buenos Aires	816	822	48	38	1,724	371,545	5
3 Santa Fé	245	254	29	43	571	156,227	4
4 Entre Rios	270	260	17	14	561	128,690	4
5 Corrientes	416	445	21	18	900	199,691	8
Total I	2,729	2,913	261	290	6,193	980,641	6
II — CENTRO							
6 Córdoba	530	611	15	15	1,171	146,836	8
7 San Luis	144	168	1	—	313	37,997	8
8 Santiago del Estero	256	245	1	1	503	67,802	7
Total II	930	1,024	17	16	1,987	252,635	8
III — OESTE Ó ANDINAS							
9 Mendoza	224	235	10	7	486	46,201	10
10 San Juan	96	96	1	1	194	35,257	5
11 Rioja	90	97	—	—	187	30,250	6
12 Catamarca	224	196	—	—	420	38,829	10
Total III	634	594	11	8	1,217	150,536	8
IV — NORTE							
13 Tucumán	441	484	1	3	929	88,140	10
14 Salta	490	492	1	4	987	48,062	19
15 Jujuy	191	206	4	—	401	18,255	22
Total IV	1,072	1,182	6	7	2,267	154,457	15
V — TERRITORIOS							
NORTE							
16 Misiones	59	69	38	23	189	14,580	12
17 Formosa	49	36	5	4	94	1,699	55
18 Chaco	8	5	4	—	17	4,257	4
CENTRO							
19 La Pampa	41	36	—	—	77	10,614	6
OESTE							
20 Neuquén	5	2	5	1	13	5,968	2
SUD							
21 Rio Negro	7	11	3	1	22	3,691	6
22 Chubut	—	—	—	—	—	1,458	—
23 Santa Cruz	1	1	—	1	3	225	12
24 Tierra del Fuego	1	—	—	—	1	78	13
Total V	162	160	55	30	407	42,564	10
RESÚMEN							
I Este ó Litorales	2,729	2,913	261	290	6,193	980,641	6
II Centro	930	1,024	17	16	1,987	252,635	8
III Oeste ó Andinas	634	594	11	8	1,217	150,536	8
IV Norte	1,072	1,182	6	7	2,267	154,457	15
V Territorios	162	160	55	30	407	42,564	10
TOTAL GENERAL	5,497	5,873	350	351	12,071	1,586,833	8

CUADRO XXIII RESÚMEN DE LA REPÚBLICA — *Résumé de la République.* *TABLEAU XXIII*

Densidad de la población absoluta por kilómetro cuadrado.

Densité de la population absolue par kilomètre carré.

PROVINCIAS PROVINCES	DEPARTAMENTOS *Départements*	SUPERFICIE EN KILOMETROS CUADRADOS *Superficie en kilomètres carrés*	NÚMERO DE HABITANTES *Nombre d'habitants*	
			ABSOLUTO *Absolu*	POR KILÓMETRO CUADRADO *Par kilomètre carré*
1	2	3	4	5
I — ESTE Ó LITORALES				
1 Capital	31	186	663,854	3,569.10
2 Buenos Aires	57	305,121	921,168	3.02
3 Santa Fé	18	131,906	397,188	3.01
4 Entre Rios	14	74,571	292,019	3.90
5 Corrientes	25	84,402	239,618	2.84
TOTAL I..	185	596,186	2,513,847	4.22
II — CENTRO				
6 Córdoba	25	161,036	351,223	2.18
7 San Luis	8	73,923	81,450	1.10
8 Santiago del Estero	20	103,016	161,502	1.57
TOTAL II..	53	337,975	594,175	1.76
III — OESTE Ó ANDINAS				
9 Mendoza	16	146,378	116,136	0.79
10 San Juan	19	87,345	84,251	0.96
11 La Rioja	18	89,498	69,502	0.78
12 Catamarca	15	123,138	90,161	0.73
TOTAL III..	68	446,359	360,050	0.81
IV — NORTE				
13 Tucumán	21	23,124	215,742	9.33
14 Salta	21	161,099	118,015	0.72
15 Jujuy	13	49,162	49,713	1.01
TOTAL IV..	55	233,385	383,470	1.64
V — TERRITORIOS				
NORTE				
16 Misiones	14	29,229	33,163	1.13
17 Formosa	5	107,258	4,829	0.04
18 Chaco	7	136,635	10,422	0.08
CENTRO				
19 Pampa	15	145,907	25,914	0.18
OESTE				
20 Neuquén	5	109,703	14,517	0.13
SUD				
21 Rio Negro	7	196,695	9,241	—
22 Chubut	3	242,039	3,748	0.01
23 Santa Cruz	4	282,750	1,058	—
24 Tierra del Fuego	4	21,499	477	—
TOTAL V..	64	1,271,715	103,369	0.08
RESUMEN				
I Este ó Litorales	185	596,186	2,513,847	4.22
II Centro	53	337,975	594,175	1.76
III Oeste ó Andinas	68	446,359	360,050	0.81
IV Norte	55	233,385	383,470	1.64
V Territorios	64	1,271,715	103,369	0.08
TOTAL GENERAL..	425	2,885,620	3,954,911	1.40
Población no censada, cálculo — Population non recensée, calcul			60,000	—
» india, » — » indienne, »			30,000	—
Total de la población calculada — Total de la population calculée			90,000	—
Poblacion dentro del territorio argentino — Population dans le territoire argentin			4,044,911	—
Argentinos en el extranjero, cálculo — Argentins à l'étranger, calcul			50,000	—
Total general de la poblacion argentina — Total général de la population argentine			4,094,911	1.40

CUADRO XXIV a.

TABLEAU XXIV a.

RESÚMEN DE LA REPÚBLICA — *Résumé de la République*

Las mujeres argentinas casadas y viudas según sus años de matrimonio y número de hijos

Les femmes argentines mariées et veuves selon leurs années de mariage et nombre d'enfants

HIJOS QUE HAN TENIDO / ENFANTS QU'ELLES ONT EUS		AÑOS DE MATRIMONIO / ANNÉES DE MARIAGE								
		0	1	2	3	4	5	6	7	8
1		2	3	4	5	6	7	8	9	10
Ninguno	Aucun	1,203	5,996	2,701	1,915	1,653	1,564	1,279	1,214	1,260
Uno	Un	196	5,641	9,059	5,221	2,899	2,039	1,458	1,108	1,284
Dos	Deux	88	551	2,211	5,881	6,588	4,801	3,062	2,033	1,904
Tres	Trois	61	211	391	1,063	3,204	4,696	4,551	3,745	3,220
Cuatro	Quatre	39	103	230	323	761	1,747	2,792	3,276	4,161
Cinco	Cinq	38	60	87	152	231	436	997	1,699	2,494
Seis	Six	31	46	54	75	139	159	346	671	1,217
Siete	Sept	17	16	23	38	34	79	111	216	483
Ocho	Huit	20	16	25	20	32	51	68	76	191
Nueve	Neuf	8	4	18	11	15	28	26	30	81
Diez	Dix	5	5	3	3	6	14	16	20	40
Once	Onze	4	2	—	5	9	5	8	8	9
Doce	Douze	9	—	2	3	4	4	18	18	10
Trece	Treize	1	1	2	1	1	2	2	3	—
Catorce	Quatorze	5	1	1	—	—	1	—	1	3
Quince	Quinze	1	—	1	1	—	1	1	1	—
Diez y seis	Seize	—	—	—	—	—	1	—	—	—
Diez y siete	Dix-sept	2	—	1	—	—	—	—	1	—
Diez y ocho	Dix-huit	—	—	—	—	—	—	—	—	—
Diez y nueve	Dix-neuf	1	—	—	—	—	—	—	—	1
Veinte y más	Vingt et plus	2	—	—	—	—	—	—	—	—
	TOTAL	1,731	12,653	14,809	14,712	15,576	15,628	14,735	14,115	16,308

HIJOS QUE HAN TENIDO / ENFANTS QU'ELLES ONT EU		9	10	11	12	13	14	15	16	17
Ninguno	Aucun	755	1,467	573	885	413	621	870	377	263
Uno	Un	686	1,377	543	809	395	520	752	408	277
Dos	Deux	1,012	1,827	535	969	442	606	952	421	256
Tres	Trois	1,627	2,444	822	1,273	530	797	1,004	463	316
Cuatro	Quatre	2,509	3,644	1,247	1,802	727	997	1,355	634	382
Cinco	Cinq	2,417	3,741	1,707	2,511	1,012	1,252	1,695	713	461
Seis	Six	1,184	2,490	1,512	2,588	1,468	1,706	2,006	926	621
Siete	Sept	544	1,350	891	1,602	1,008	1,678	1,918	1,147	668
Ocho	Huit	242	740	440	1,075	654	1,067	1,479	1,182	749
Nueve	Neuf	94	272	214	459	312	603	982	645	497
Diez	Dix	23	143	126	254	165	365	688	408	366
Once	Onze	10	28	46	107	78	148	225	180	164
Doce	Douze	6	24	18	62	65	134	227	131	103
Trece	Treize	7	12	4	11	18	39	67	47	45
Catorce	Quatorze	—	2	2	6	10	25	40	41	21
Quince	Quinze	1	1	2	3	2	7	11	20	18
Diez y seis	Seize	—	—	3	4	1	5	3	11	4
Diez y siete	Dix-sept	—	—	2	—	1	—	3	1	3
Diez y ocho	Dix-huit	—	—	—	—	—	—	4	—	1
Diez y nueve	Dix-Neuf	—	1	—	1	—	1	—	1	—
Veinte y más	Vingt et plus	—	1	1	—	—	—	2	—	—
	TOTAL	10,817	19,564	8,688	14,421	7,301	10,571	14,233	7,756	5,215

CUADRO XXIV b.

TABLEAU XXIV b.

RESÚMEN DE LA REPÚBLICA — *Resumé de la République*

Las mujeres argentinas casadas y viudas según sus años de matrimonio y número de hijos

Les femmens argentines mariées et veuves selon leurs années de mariage et nombre d'enfants

HIJOS QUE HAN TENIDO — ENFANTS QU'ELLES ONT EUS	AÑOS DE MATRIMONIO — ANNÉS DE MARIAGE								
	18	19	20	21	22	23	24	25	26
1	2	3	4	5	6	7	8	9	10
Ninguno — Aucun	431	194	1,119	164	304	204	175	456	168
Uno — Un	405	229	1,068	216	294	214	174	471	153
Dos — Deux	471	224	1,217	203	319	196	183	549	174
Tres — Trois	557	219	1,242	204	297	224	209	577	170
Cuatro — Quatre	646	329	1,508	284	385	294	263	662	222
Cinco — Cinq	731	367	1,660	225	416	293	292	751	226
Seis — Six	995	471	1,892	341	555	322	354	810	332
Siete — Sept	1,101	511	1,830	388	601	401	398	905	305
Ocho — Huit	1,136	603	1,994	410	686	453	423	994	341
Nueve — Neuf	864	520	1,594	456	588	460	432	884	328
Diez — Dix	612	390	1,449	439	674	459	413	922	330
Once — Onze	316	211	717	245	408	322	323	571	265
Doce — Douze	277	173	677	223	413	307	343	597	323
Trece — Treize	72	59	226	88	144	134	150	246	157
Catorce — Quatorze	45	33	144	58	106	87	91	174	105
Quince — Quinze	28	21	83	30	47	40	59	116	50
Diez y seis — Seize	7	28	41	14	31	31	30	58	41
Diez y siete — Dix sept	9	5	21	6	7	12	12	36	11
Diez y ocho — Dix-huit	5	-	17	5	12	8	10	24	9
Diez y nueve — Dix-neuf	—	2	7	21	3	3	6	12	5
Veinte y más — Vingt	1	3	3	24	4	8	8	22	10
TOTAL	8,709	4,592	18,509	4,044	6,294	4,472	4,348	9,867	3,720

HIJOS QUE HAN TENIDO — ENFANTS QU'ELLES ONT EUS	27	28	29	30	31	32	33	34	35
Ninguno — Aucun	101	147	74	583	65	98	79	58	183
Uno — Un	125	164	75	632	73	83	78	73	190
Dos — Deux	129	185	60	758	56	107	55	60	210
Tres — Trois	145	192	83	786	56	99	85	75	255
Cuatro — Quatre	168	222	112	839	99	121	80	86	241
Cinco — Cinq	166	247	127	903	67	131	87	94	304
Seis — Six	208	316	145	1,107	96	188	84	121	330
Siete — Sept	270	319	156	991	108	174	125	127	387
Ocho — Huit	268	369	170	1,166	132	203	103	110	417
Nueve — Neuf	249	302	167	943	121	179	101	115	381
Diez — Dix	236	331	172	1,070	122	195	125	133	385
Once — Onze	219	253	123	664	92	154	97	99	248
Doce — Douze	217	284	149	865	100	175	140	116	321
Trece — Treize	105	123	82	330	62	87	51	56	122
Catorce — Quatorze	76	89	71	275	52	69	62	45	123
Quince — Quinze	50	52	37	134	29	50	27	31	70
Diez y seis — Seize	31	28	21	64	31	19	17	19	84
Diez y siete — Dix-sept	14	14	7	31	7	16	9	6	23
Diez y ocho — Dix-huit	13	7	12	40	13	20	12	9	10
Diez y nueve — Dix neuf	3	10	4	10	2	3	2	4	6
Veinte y más — Vingt	9	16	3	28	6	10	8	4	16
TOTAL	2,802	3,670	1,850	12,219	1,390	2,181	1,427	1,436	4,160

CUADRO XXIV c.

TABLEAU XXIV c.

RESÚMEN DE LA REPÚBLICA - *Resumé de la République*

Las mujeres argentinas, casadas y viudas, según sus años de matrimonio y número de hijos
Les femmes argentines, mariées et veuves, selon leurs années de mariage et nombre d'enfants

HIJOS QUE HAN TENIDO / ENFANTS QU'ELLES ONT EUS	AÑOS DE MATRIMONIO / ANNÉES DE MARIAGE								
	36	37	38	39	40	41	42	43	44
1	2	3	4	5	6	7	8	9	10
Ninguno — Aucun	64	45	52	85	248	23	28	16	13
Uno — Un	70	41	51	92	265	29	30	27	14
Dos — Deux	61	37	64	29	282	19	17	23	17
Tres — Trois	85	46	82	40	311	16	32	27	13
Cuatro — Quatre	86	50	95	35	345	29	45	27	21
Cinco — Cinq	75	71	108	47	307	31	47	38	22
Seis — Six	124	62	116	46	446	41	53	36	17
Siete — Sept	124	75	112	60	437	38	54	37	20
Ocho — Huit	123	71	146	82	567	37	69	36	33
Nueve — Neuf	125	68	110	75	417	47	51	35	17
Diez — Dix	130	81	122	63	484	50	75	44	24
Once — Onze	97	68	88	54	292	37	44	31	18
Doce — Douze	127	93	139	62	358	36	57	33	49
Trece — Treize	61	40	48	22	174	17	27	16	18
Catorce — Quatorze	56	33	40	20	141	16	24	22	16
Quince — Quinze	21	22	25	8	90	17	9	9	10
Diez y seis — Seize	16	8	18	13	42	4	8	8	4
Diez y siete — Dix-sept.	8	4	9	2	16	2	5	5	1
Diez y ocho — Dix-huit	12	5	9	7	38	3	4	2	2
Diez y nueve — Dix-neuf	4	2	1	5	9	1	3	2	1
Veinte y más — Vingt	10	6	7	2	35	6	5	5	7
TOTAL	1,485	928	1,437	736	5,304	489	678	463	346

HIJOS QUE HAN TENIDO / ENFANTS QU'ELLES ONT EUS	45	46	47	48	49	50 y más	Sin datos de años de matrimonio	Total de mujeres casadas y viudas	Por mil sobre el total de casadas y viudas
Ninguno — Aucun	44	9	6	12	16	197	81,311	61,717	167
Uno — Un	60	13	10	14	7	166	1,115	41,253	112
Dos — Deux	75	14	12	12	8	167	878	41,009	111
Tres — Trois	74	16	15	14	8	155	722	37,749	102
Cuatro — Quatre	76	18	13	21	14	182	677	35,024	95
Cinco — Cinq	88	25	9	22	9	193	588	30,223	82
Seis — Six	104	27	14	25	19	225	447	27,696	75
Siete — Sept	105	30	11	37	15	221	330	22,585	61
Ocho — Huit	122	29	17	30	14	250	269	20,069	54
Nueve — Neuf	133	26	19	32	29	208	226	14,501	39
Diez — Dix	118	28	18	22	13	241	174	12,794	35
Once — Onze	86	23	18	22	9	157	89	7,474	20
Doce — Douze	104	27	23	29	26	221	119	8,041	21
Trece — Treize	46	9	4	10	5	110	47	3,215	9
Catorce — Quatorze	38	15	6	12	5	104	37	2,445	7
Quince — Quinze	32	12	6	9	6	50	13	1,364	4
Diez y seis — Seize	10	2	2	8	2	38	8	708	2
Diez y siete — Dix-sept.	6	3	4	1	1	12	6	345	1
Diez y ocho — Dix-huit	11	3	—	2	4	12	7	392	1
Diez y nueve — Dix-neuf	5	—	1	—	1	12	3	179	1
Veinte y más — Vingt	6	1	1	3	3	21	11	318	1
TOTAL	1,343	358	201	336	214	2,954	87,028	328,883	1,000

No figuran en la Capital Federal, por no haber suministrado datos de años de matrimonio é hijos: 3,921 mujeres.

CUADRO XXV a. *TABLEAU XXV a.*

RESÚMEN DE LA REPÚBLICA — *Résumé de la République*

Las mujeres extranjeras casadas y viudas según sus años de matrimonio y número de hijos

Les femmes et étrangères mariées et veuves selon leurs années de mariage et nombre d'enfants

HIJOS QUE HAN TENIDO — ENFANTS QU'ELLES ONT EU	AÑOS DE MATRIMONIO — ANNÉES DE MARIAGE								
	0	1	2	3	4	5	6	7	8
1	3	3	4	5	6	7	8	9	10
Ninguno — Aucun	711	3,440	1,828	1,314	1,222	1,228	1,000	1,021	1,023
Uno — Un	79	2,673	5,102	2,901	1,621	1,237	867	838	771
Dos — Deux	35	129	850	3,351	3,874	3,092	1,992	1,486	1,371
Tres — Trois	32	46	100	364	1,618	3,213	2,845	2,514	1,998
Cuatro — Quatre	24	16	39	59	217	823	1,562	2,234	2,482
Cinco — Cinq	24	6	15	21	45	141	378	824	1,300
Seis — Six	12	9	12	12	13	26	87	220	506
Siete — Sept	11	3	9	8	15	11	21	59	160
Ocho — Huit	5	1	4	4	10	8	8	16	53
Nueve — Neuf	11	2	—	1	5	2	3	11	13
Diez — Dix	6	3	1	1	2	—	1	6	4
Once — Onze	4	—	—	—	1	1	2	3	4
Doce — Douze	3	1	—	—	—	1	1	3	3
Trece — Treize	—	—	—	—	—	—	1	—	2
Catorce — Quatorze	2	—	—	—	—	—	—	—	—
Quince — Quinze	1	—	—	—	—	—	—	—	—
Diez y seis — Seize	1	—	—	—	—	—	—	—	—
Diez y siete — Dix-sept	—	—	—	—	—	—	—	—	—
Diez y ocho — Dix-huit	—	—	—	—	—	—	—	—	—
Diez y nueve — Dix-neuf	—	—	—	—	—	—	—	—	—
Veinte y más — Vingt	2	1	—	—	—	—	—	—	—
TOTAL	963	6,330	7,960	8,036	8,643	9,783	8,858	9,295	9,690

HIJOS QUE HAN TENIDO — ENFANTS QU'ELLES ONT EUS	9	10	11	12	13	14	15	16	17
Ninguno — Aucun	646	1,258	558	789	390	601	760	442	829
Uno — Un	491	964	414	598	383	450	557	350	335
Dos — Deux	763	1,214	582	791	477	599	721	368	332
Tres — Trois	1,220	1,682	829	1,009	632	747	811	478	453
Cuatro — Quatre	1,768	2,240	1,050	1,419	758	880	979	641	571
Cinco — Cinq	1,350	2,196	1,387	1,606	955	1,114	1,066	694	571
Seis — Six	567	1,283	1,072	1,451	998	1,218	1,152	763	665
Siete — Sept	212	538	483	808	842	965	1,094	810	647
Ocho — Huit	80	237	196	401	396	600	771	720	558
Nueve — Neuf	21	84	73	139	164	280	424	370	374
Diez — Dix	15	86	29	74	62	187	220	195	211
Once — Onze	3	5	15	28	32	50	78	102	104
Doce — Douze	5	9	4	13	25	35	57	65	60
Trece — Treize	—	1	1	3	8	5	23	20	20
Catorce — Quatorze	2	1	—	1	4	9	7	10	19
Quince — Quinze	—	1	—	2	—	4	5	9	10
Diez y seis — Seize	—	1	—	1	1	3	—	3	5
Diez y siete — Dix-sept	—	—	—	—	—	—	—	1	1
Diez y ocho — Dix-huit	—	—	—	—	—	—	1	1	1
Diez y nueve — Dix-neuf	—	—	—	—	—	—	—	—	1
Veinte y más — Vingt	—	2	—	1	—	—	—	—	—
TOTAL	7,143	11,752	6,693	9,134	6,127	7,697	8,726	6,042	5,267

CUADRO XXV b.

TABLEAU XXV b.

RESÚMEN DE LA REPÚBLICA — *Résumé de la République*

Las mujeres extrangeras casadas y viudas según sus años de matrimonio y número de hijos

Les femmes mariées et veuves selon leurs années de mariage et nombre d'enfants

HIJOS QUE HAN TENIDO — ENFANTS QU'ELLES ONT EUS	AÑOS DE MATRIMONIO — ANNÉES DE MARIAGE								
	18	19	20	21	22	23	24	25	26
1	2	3	4	5	6	7	8	9	10
Ninguno — Aucun	488	210	747	177	298	224	218	368	148
Uno — Un	372	199	442	181	316	225	227	383	156
Dos — Deux	437	270	751	251	334	275	275	488	202
Tres — Trois	519	286	858	315	409	338	292	506	215
Cuatro — Quatre	637	371	1,004	351	475	338	339	575	291
Cinco — Cinq	723	416	1,043	347	540	416	378	562	298
Seis — Six	778	474	1,080	426	545	422	392	571	324
Siete — Sept	780	489	1,032	384	523	421	416	578	338
Ocho — Huit	646	469	984	405	575	435	459	556	291
Nueve — Neuf	493	372	766	395	498	400	341	483	244
Diez — Dix	328	249	644	351	455	343	310	470	253
Once — Onze	173	148	368	223	299	227	213	301	187
Doce — Douze	135	80	258	151	221	170	181	282	172
Trece — Treize	52	32	106	59	87	95	98	107	68
Catorce — Quatorze	39	23	68	50	64	47	57	94	67
Quince — Quinze	12	5	40	12	33	23	41	54	34
Dies y seis — Seize	4	7	14	11	15	21	22	25	19
Diez y siete — Dix-sept	2	3	2	6	5	9	8	10	7
Diez y ocho — Dix-huit	1	2	9	5	4	6	14	11	8
Diez y nueve — Dix-neuf	—	2	3	2	2	6	7	7	4
Veinte y más — Vingt	1	1	3	4	7	1	7	8	5
TOTAL XXV	6,568	4,108	10,222	4,106	5,700	4,442	4,295	6,439	3,326

HIJOS QUE HAN TENIDO — ENFANTS QU'ELLES ONT EUS	27	28	29	30	31	32	33	34	35
Ninguno — Aucun	124	131	68	353	40	87	48	46	106
Uno — Un	149	131	84	365	54	98	54	52	111
Dos — Deux	168	174	86	465	90	131	71	61	170
Tres — Trois	229	213	105	507	80	125	93	89	196
Cuatro — Quatre	255	237	136	601	94	187	111	94	235
Cinco — Cinq	258	261	128	472	103	175	106	118	212
Seis — Six	270	271	143	587	139	196	101	116	216
Siete — Sept	264	281	141	510	111	192	111	100	234
Ocho — Huit	264	285	139	507	109	187	130	117	224
Nueve — Neuf	229	237	132	428	89	163	120	93	172
Diez — Dix	194	204	110	374	88	164	122	102	165
Once — Onze	169	143	85	288	69	131	96	62	105
Doce — Douze	143	155	92	268	90	125	86	76	106
Trece — Treize	80	65	45	118	28	49	36	36	60
Catorce — Quatorze	63	47	28	112	31	64	25	41	46
Quince — Quinze	32	30	22	51	13	33	24	19	33
Diez y seis — Seize	16	10	15	27	11	14	7	11	15
Diez y siete — Dix-sept	11	5	5	19	6	10	11	6	6
Diez y ocho — Dix-huit	4	9	8	19	4	6	2	2	6
Diez y nueve — Dix-neuf	6	4	3	5	1	4	2	3	2
Veinte y más — Vingt	5	5	3	23	4	5	3	5	9
TOTAL XXV	2,933	2,898	1,578	6,099	1,254	2,146	1,359	1,249	2,429

CUADRO XXV c. *TABLEAU XXV c.*

RESÚMEN DE LA REPÚBLICA — *Résumé de la République*

Las mujeres extranjeras casadas y viudas según sus años de matrimonio y número de hijos

Les femmes mariées et veuves selon leurs années de mariage et nombre d'enfants

HIJOS QUE HAN TENIDO / ENFANTS QU'ELLES ONT EUS	AÑOS DE MATRIMONIO / ANNÉES DE MARIAGE 36	37	38	39	40	41	42	43	44
1	2	3	4	5	6	7	8	9	10
Ninguno — Aucun	89	23	27	9	115	10	17	9	10
Uno — Un	57	89	52	18	141	18	23	18	13
Dos — Deux	82	39	74	29	182	14	33	20	22
Tres — Trois	71	56	69	33	203	28	35	24	22
Cuatro — Quatre	85	74	79	35	207	25	41	35	36
Cinco — Cinq	84	78	81	42	239	32	41	20	21
Seis — Six	102	73	93	41	278	35	51	40	37
Siete — Sept	98	86	81	43	220	20	47	36	38
Ocho — Huit	102	64	115	54	270	41	51	35	31
Nueve — Neuf	66	73	62	57	201	31	50	38	27
Diez — Dix	97	53	67	48	156	28	39	25	19
Once — Onze	54	34	67	32	110	18	38	25	20
Doce — Douze	77	56	52	32	124	19	27	21	20
Trece — Treize	29	30	34	19	50	12	16	8	11
Catorce — Quatorze	23	17	22	24	42	13	13	10	18
Quince — Quinze	13	7	16	8	31	6	5	11	—
Diez y seis — Seize	10	5	9	7	18	1	8	4	4
Diez y siete — Dix-sept	9	4	4	3	7	1	1	1	1
Diez y ocho — Dix-huit	4	6	1	—	14	1	1	1	2
Diez y nueve — Dix-neuf	—	2	1	—	9	1	2	2	1
Veinte y más — Vingt	1	2	4	2	7	1	--	3	1
TOTAL XXV	1,183	821	1,010	536	2,683	354	534	395	355

HIJOS QUE HAN TENIDO / ENFANTS QU'ELLES ONT EUS	45	46	47	48	49	50 y mas	Sin datos de años de matrimonio	Total de mujeres casadas y viudas	Por mil sobre el total de casadas y viudas
Ninguno — Aucun	22	11	8	9	9	134	14,722	37,645	150
Uno — Un	34	11	12	10	9	51	552	25,283	107
Dos — Deux	35	10	13	12	6	79	404	27,780	117
Tres — Trois	44	12	13	13	7	98	326	27,015	114
Cuatro — Quatre	68	19	16	19	6	113	268	25,219	106
Cinco — Cinq	74	30	14	22	11	124	257	21,428	90
Seis — Six	58	22	19	21	15	121	188	18,311	77
Siete — Sept	88	21	28	29	16	124	124	14,718	62
Ocho — Huit	59	27	14	28	12	115	111	11,979	50
Nueve — Neuf	47	15	14	19	10	121	105	8,508	36
Diez — Dix	50	22	14	16	10	103	52	6,721	28
Once — Onze	42	16	16	14	—	70	105	4,380	18
Doce — Douze	41	14	18	14	5	75	33	3,710	16
Trece — Treize	17	10	8	6	4	34	6	1,590	7
Catorce — Quatorze	25	3	4	3	2	37	13	1,285	5
Quince — Quinze	11	4	5	3	1	14	2	680	3
Diez y seis — Seize	7	2	—	2	—	8	4	363	2
Diez y siete — Dix sept	4	2	1	—	—	6	2	179	1
Diez y ocho — Dix huit	6	—	—	—	1	6	5	171	1
Diez y nueve — Dix-neuf	1	—	—	—	—	2	2	87	—
Veinte y más — Vingt	1	2	1	1	1	8	5	140	1
TOTAL XXV	734	253	218	241	125	1,433	17,286	237,291	1,000

No figuran en la Capital Federal, por no haber suministrado datos de años de matrimonio é hijos 9149 mujeres.

CUADRO XXVI a. *TABLEAU XXVI a.*

RESÚMEN DE LA REPÚBLICA — *Résumé de la République*

Población argentina y extranjera de 14 años arriba, por sexos, según profesiones

Population argentine et étrangère de 14 ans et au-dessus, par sexes, selon professions

RESÚMEN CLASIFICADO POR CATEGORÍA

Résumé classifié par catégorie

PROFESIONES *Professions*	ARGENTINOS *Argentins*		EXTRANJEROS *Etrangers*		TOTAL
	VARONES *Hommes*	MUJERES *Femmes*	VARONES *Hommes*	MUJERES *Femmes*	
1	2	3	4	5	6
I — Producción de la materia prima *Production de la matière première*					
Abastecedores — *Fournisseurs*	2,243	57	499	7	2,806
Acopiadores — *Marchands de blés*	198	4	406	—	608
Agricultores — *Agriculteurs*	124,520	22,405	93,011	21,517	261,453
Barraqueros — *Marchands de laines, cuirs, autres produits*	71	3	59	1	134
Cazadores — *Chasseurs*	331	2	86	—	419
Estancieros — *Eleveurs*	28,390	7,408	4,465	449	40,712
Hacendados — *Propriétaires ruraux*	23,138	8,017	8,312	895	40,362
Horticultores — *Horticulteurs*	682	111	5,103	379	6,275
Isleros — *Insulaires*	201	19	230	4	457
Leñadores — *Bucherons*	1,435	49	470	12	1,966
Mayordomos — *Intendants*	4,086	188	1,324	16	5,614
Obrajeros — *Contre-maîtres*	1,094	13	289	12	1,408
Pasteros — *Vendeurs de foin et paille*	253	63	366	23	705
Pastores, Vaqueros — *Pasteurs, Bergers, Vachers*	17,674	5,465	5,331	254	28,724
Pescadores — *Pêcheurs*	373	8	579	9	969
Picapedreros — *Tailleurs de pierres*	97	4	454	3	558
Sericultores — *Sériculteurs*	1	—	17	1	19
Reconocedores de frutos	1	—	—	2	3
Vinicultores — *Viniculteurs*	171	20	541	24	756
TOTAL I	204,962	43,836	121,542	23,608	393,948
II — Producciones industriales *Productions industrielles*					
Afinadores — *Accordeurs*	3	—	51	—	54
Afiladores — *Rémouleurs*	6	—	223	4	233
Aguadores — *Porteurs d'eau*	73	6	111	—	190
Alambradores — *Cloturiers*	375	5	543	4	927
Albañiles — *Maçons*	9,131	49	19,381	46	28,607
Alfareros — *Potiers*	61	167	181	11	420
Alpargateros — *Fabricants de sandales*	27	28	309	210	574
Amasadores — *Pétrisseurs*	20	413	1	7	440
Armeros — *Armuriers*	36	—	224	2	262
Aserradores — *Scieurs de bois*	311	—	401	1	713
Bordadores — *Brodeuses*	4	1,000	11	460	1,475
Broncreros — *Bronziers*	19	—	47	1	67
Caldereros — *Chaudronniers*	52	—	193	—	245
Canasteros — *Vanniers*	71	18	408	23	520
Carboneros — *Charbonniers*	858	90	2,188	85	3,221
Carpinteros — *Charpentiers*	10,247	47	17,886	71	28,221
Calafates — *Calfats*	60	1	157	—	218
Cerveceros — *Brasseurs*	22	—	53	1	76
Carniceros — *Bouchers*	2,518	71	2,173	37	5,129
Chancheros — *Charcutiers*	36	25	114	20	195
Cigarreros — *Fabricants de cigares*	877	3,610	1,509	781	6,777
Colchoneros — *Matelassiers*	84	31	503	102	693
Confiteros — *Confiseurs*	198	136	965	48	1,347
Constructores de buques, armadores — *Constructeurs de navires, armateurs*	45	—	407	—	452
Cordeleros, cabulleros, etc. — *Cordiers*	18	—	7	—	25
Costureras — *Couturières*	318	101,242	130	14,460	119,180
Curtidores — *Tanneurs*	343	7	1,298	5	1,653
Doradores — *Doreurs*	70	—	190	4	264
Ebanistas, tallistas, etc — *Ebénistes, sculpteurs, etc*	74	—	314	3	391
Empapeladores — *Colleurs de papiers*	2	—	9	—	11
Encuadernadores — *Relieurs*	311	5	340	10	666
Escoberos — *Fabricants de balais*	45	1	262	11	319
Fabricantes — *Fabricants en général*	93	29	278	1	401
Fideleros — *Fabricants de vermicelles*	171	7	728	11	917
Floristas (Fabricantes) — *Fleuristes Fabricants*	9	120	168	146	443
Fundidores — *Fondeurs*	172	1	580	6	759
Gasistas — *Gazistes*	124	2	817	6	949
Grabadores — *Graveurs*	75	1	219	2	297
Graseros — *Marchands de graisse*	1	—	2	—	3
Herreros — *Forgerons*	2,833	71	8,862	28	11,797
Hojalateros — *Ferblantiers*	423	10	1,546	25	2,004
Suma al frente	30,216	110,228	61,389	16,602	221,435

CUADRO XXVI *b*. *TABLEAU XXVI b.*

RESÚMEN DE LA REPÚBLICA — *Résumé de la République*

Población argentina y extranjera de 14 años arriba, por sexos, según profesiones

Population argentine et étrangère de 14 ans et au-dessus, par sexes, selon professions

RESÚMEN CLASIFICADO POR CATEGORÍA

Résumé classifié par catégorie

PROFESIONES *Professions*	ARGENTINOS *Argentins*		EXTRANJEROS *Étrangers*		TOTAL
	VARONES *Hommes*	UJERES *Femmes*	VARONES *Hommes*	UJERES *Femmes*	
1	2	3	4	5	6
Del frente.....	30,216	110,228	61,389	16,602	221,435
Horneros — *Fourniers*.....	686	11	1,969	26	2,695
Hoteleros — *Hôteliers*.....	—	—	—	—	—
Fondistas — *Logeurs, Aubergistes*.....	144	53	777	148	1,122
Industriales diversos — *Industriels divers*.....	1,317	213	3,111	313	5,017
Jaboneros — *Savonniers*.....	19	111	85	5	220
Joyeros — *Joailliers, Bijoutiers*.....	112	1	563	14	693
Lecheros — *Laitiers*.....	492	396	3,011	267	4,196
Licoreros — *Liquoristes*.....	96	38	912	24	1,070
Limpia-ropas — *Dégraisseurs*.....	6	—	26	—	32
Litógrafos — *Lithographes*.....	312	12	424	8	756
Maquinistas — *Machinistes*.....	1,082	9	4,522	14	5,627
Marmoleros — *Marbriers*.....	50	5	681	2	738
Mecánicos — *Mécaniciens*.....	1,029	3	3,879	20	4,931
Mineros — *Mineurs*.....	752	42	492	2	1,288
Modistas — *Modistes*.....	10	3,556	40	4,750	8,356
Molineros — *Meuniers*.....	243	12	767	14	1,036
Muebleros — *Ebénistes*.....	225	8	1,085	28	1,346
Panaderos — *Boulangers*.....	2,653	2,001	6,900	198	11,752
Paragüeros — *Fabricants de parapluies*.....	3	1	30	8	42
Pintores — *Peintres*.....	1,901	21	5,091	47	7,066
Peluqueros — *Coiffeurs*.....	778	12	2,860	30	3,680
Pirotécnicos — *Artificiers*.....	32	—	81	1	114
Plomeros — *Plombiers*.....	17	—	103	1	121
Queseros — *Fromagiers*.....	63	108	239	41	451
Relojeros — *Horlogers*.....	131	1	774	8	914
Saladeristas — *Saladéristes (Boucanniers)*.....	25	—	28	—	53
Sastres — *Tailleurs*.....	1,988	103	6,850	334	9,275
Sombrereros — *Chapeliers*.....	275	69	832	181	1,357
Tacheros — *Ferblantiers*.....	20	2	140	1	163
Talabarteros — *Selliers*.....	2,426	46	1,558	28	4,058
Tapiceros — *Tapissiers*.....	185	4	453	19	661
Tejedores — *Tisserands*.....	909	37,295	259	917	39,380
Tintoreros — *Teinturiers*.....	21	36	237	26	320
Techadores — *Couvreurs*.....	29	8	8	—	45
Tipógrafos — *Typographes*.....	1,717	19	1,007	10	2,783
Tonceleros — *Tonneliers*.....	563	4	686	8	1,261
Torneros — *Tourneurs*.....	218	—	533	1	752
Veleros — *Voiliers*.....	20	69	152	6	247
Vidrieros — *Vitriers*.....	37	1	276	3	317
Yeseros — *Plâtriers*.....	68	—	536	1	605
Zapateros — *Cordonniers*.....	4,710	672	13,315	1,385	20,112
TOTAL II.....	55,613	155,209	129,741	25,521	366,087
III—Comercio *Commerce*					
Agentes — *Agents*.....	372	3	284	18	677
Almaceneros — *Epiciers*.....	227	67	1,224	142	1,660
Banqueros — *Banquiers*.....	10	3	23	—	36
Comerciantes — *Commerçants*.....	26,588	3,825	55,994	4,935	91,342
Corredores — *Courtiers*.....	933	4	2,101	13	3,051
Cobradores — *Garçons de recette*.....	125	5	206	1	337
Comisionistas — *Commissionnaires*.....	356	5	559	7	927
Dependientes — *Commis*.....	4,906	47	8,006	78	13,037
Empleados — *Employés*.....	15,103	718	11,865	253	27,939
Empresarios — *Entrepreneurs*.....	120	—	376	3	499
Ferreteros — *Quincailliers*.....	8	—	31	—	39
Plateros — *Orfèvres*.....	823	13	326	3	1,165
Rematadores — *Commissaires priseurs*.....	476	2	229	—	707
Repartidores — *Porteurs à domicile*.....	124	2	447	5	578
Tenedores de libros — *Teneurs de livres*.....	199	6	711	4	920
Tenderos — *Merciers*.....	12	13	317	47	119
TOTAL III.....	50,412	4,713	82,729	5,509	143,363

CUADRO XXVI c. *TABLEAU XXVI c.*

RESUMEN DE LA REPÚBLICA – *Résumé de la République*

Población argentina y extranjera de 14 años arriba, por sexos, según profesiones

Population argentine et étrangère de 14 ans et au-dessus, par sexes, selon professions

RESÚMEN CLASIFICADO POR CATEGORÍA

Résumé classifié par catégorie

PROFESIONES *Professions*	ARGENTINOS *Argentins*		EXTRANJEROS *Etrangers*		TOTAL.
	VARONES *Hommes*	DAMAS *Femmes*	VARONES *Hommes*	DAMAS *Femmes*	
1	2	3	4	5	6
IV — Transportes *Transports*					
Arrieros, troperos etc. — *Muletiers*	4,661	18	503	5	4,619
Buzos — *Scaphandriers*	—	—	21	—	21
Carreros — *Charretiers*	12,702	20	8,055	29	20,851
Cocheros — *Cochers*	4,389	62	5,389	18	9,858
Correos, postillones, etc.— *Facteurs, Postillons*	530	1	398	—	929
Empleados de ferro-carril—*Employés de chemins de fer*	2,696	19	2,697	12	5,824
Marinos — *Marins*	3,455	6	13,547	10	16,988
Mozos de cordel (cargadores) — *Portefaix*	286	2	2,111	1	2,730
Practicos — *Lamaneurs*	55	1	160	—	216
Pilotos — *Pilotes*	2	—	131	—	133
Telefonistas — *Téléphonistes*	91	11	38	12	182
Telegrafistas — *Télégraphistes*	1,153	63	290	16	1,522
Vaqueanos — *Guides*	2	—	5	—	7
Total IV.	28,569	283	33,658	106	63,906
V — Propiedad mueble ó inmueble *Propriété mobilière et immobilière*					
Rentistas — *Rentiers* Total V.	6,760	12,061	5,476	1,155	28,452
VI — Personal de servicio *Personnel de service*					
Caballerizos — *Palefreniers*	25	1	85	—	111
Cocineros — *Cuisiniers*	918	22,181	5,189	8,059	36,377
Domadores — *Dompteurs*	549	—	156	1	706
Domesticos — *Domestiques*	7,431	17,769	6,783	16,180	48,166
Lavanderas — *Blanchisseuses*	393	61,193	242	8,711	73,539
Lustradores de calzado — *Décrotteurs*	51	1	461	29	542
Mensajeros — *Commissionnaires*	77	12	140	2	231
Planchadoras — *Repasseuses*	139	19,313	112	5,873	25,192
Trabajos domésticos — *Travaux domestiques*	31	1,021	87	2,468	6,010
Total VI.	9,545	157,521	13,685	41,623	222,774
VII — Defensa del país *Défense du pays*					
Militares — *Militaires* Total VII.	12,211	—	857	1	13,069
VIII — Administración pública *Administration publique*					
Empleados de Gobierno ó Adm. — *Employés de gouvernement ou Adm.*	16,661	155	7,022	93	23,931
IX — Cultos *Cultes*					
Clérigos (no católicos) — *Ecclésiastiques (non catholiques)*	9	—	68	17	94
Religiosas católicas — *Religieuses catholiques*	—	969	8	569	1,546
Sacerdotes, frailes — *Prêtres, moines*	401	—	728	1	1,130
Sacristanes, campaneros, legos — *Sacristains, frères*	63	4	111	2	183
Total IX.	533	973	918	589	3,013
X — Jurisprudencia *Jurisprudence*					
Abogados — *Avocats*	1,301	2	200	—	1,503
Escribanos — *Notaires*	887	1	177	—	1,065
Escribientes, copistas — *Copistes*	201	11	113	3	118
Contadores — *Comptables*	333	1	821	2	1,157
Procuradores — *Agents d'affaires*	981	6	522	6	1,515
Total X.	3,766	21	1,883	11	5,661

CUADRO XXVI d. *TABLEAU XXVI d.*

RESÚMEN DE LA REPÚBLICA — *Résumé de la République*

Población argentina y extranjera de 14 años arriba, por sexos, según profesiones

Population argentine et étrangère de 14 ans et au-dessus, par sexes, selon professions

RESÚMEN CLASIFICADO POR CATEGORÍA

Résumé classifié par catégorie

PROFESIONES *Professions*	ARGENTINOS *Argentins*		EXTRANJEROS *Étrangers*		TOTAL
	VARONES *Hommes*	MUJERES *Femmes*	VARONES *Hommes*	MUJERES *Femmes*	
1	2	3	4	5	6
XI — Profesiones sanitarias *Professions sanitaires*					
Curanderos — *Médecins sans titres*	51	136	32	21	240
Dentistas — *Dentistes*	32	—	99	3	134
Enfermeros — *Infirmiers*	37	112	139	111	429
Farmaceuticos — *Pharmaciens*	402	6	882	7	1,297
Flebótomos — *Phlébotomes*	1	—	19	3	23
Ortopédicos — *Orthopédistes*	—	—	25	2	27
Médico — *Médecins*	869	24	749	6	1,648
Parteras — *Sage-femmes*	5	192	16	133	346
Pedicuros — *Pédicures*	2	—	28	3	33
Químicos — *Chimistes*	21	—	59	—	80
Veterinarios — *Vétérinaires*	23	1	56	3	83
Total XI..	1,446	801	2,104	595	4,946
XII — Instrucción y Educación *Instruction et Éducation*					
Maestros de Escuela — *Instituteurs*	1,795	4,795	2,111	1,362	10,063
Estudiantes — *Etudiants*	6,185	945	760	105	8,295
Total XII..	8,280	5,740	2,871	1,467	18,358
XIII — Bellas Artes *Beaux-Arts*					
Arquitectos — *Architectes*	66	—	328	2	396
Dibujantes — *Dessinateurs*	76	2	231	2	311
Fotógrafos — *Photographes*	101	4	360	8	473
Escultores — *Sculpteurs*	93	28	346	6	473
Artistas — *Artistes*	99	75	448	123	1,045
Total XIII..	435	109	1,713	441	2,698
XIV — Letras y Ciencias *Lettres et Sciences*					
Agrimensores — *Arpenteurs*	193	1	131	—	325
Caligrafos — *Calligraphes*	13	—	12	—	25
Ingenieros — *Ingénieurs*	406	1	1,068	6	1,481
Literatos — *Littérateurs*	8	2	12	3	25
Periodistas — *Journalistes*	228	1	293	9	531
Taquigrafos — *Sténographes*	38	1	23	1	63
Traductores — *Traducteurs*	8	1	15	5	29
Total XIV..	894	7	1,551	24	2,179
XV — Profesiones ambulantes *Professions ambulantes*					
Acróbatas — *Acrobates*	62	8	66	10	146
Mercachiles — *Colporteurs*	50	5	565	22	642
Músicos — *Musiciens*	792	38	1,207	27	2,064
Vendedores diversos — *Vendeurs divers*	218	376	4,435	305	5,334
Total XV..	1,122	427	6,273	364	8,186
XVI — Personal de fatiga que no tienen trabajo fijo *Gens de peine sans profession déterminée*					
Jornaleros — *Journaliers* ...Total XVI..	213,813	11.886	113,797	2;997	312,493
XVII — Personal á cargo de otros *Personnel á charge d'autrui*					
Mendigos — *Mendiants*	135	220	72	26	453
Prostitutas — *Filles publiques*	—	1,861	—	919	2,783
Rufianes — *Entreteneurs*	9	1	86	5	101
Total XVII..	144	2,085	158	950	3,337
XVIII					
Sin profesion — *Sans profession* .....Total XVIII..	126,285	122,260	50,090	207,296	805,931
Total general I a XVIII.....	711,877	818,080	576,454	315,350	2.451,761

CAPÍTULO III.

SEGUNDO CENSO DE POBLACION

MAYO 10 DE 1895

SECOND RECENSEMENT DE LA POPULATION

MAI 10 DE 18.95

CUADRO I *TABLEAU I*

I — CIUDAD DE BUENOS AIRES

Ville de Buenos Aires

CAPITAL FEDERAL DE LA REPÚBLICA

Población absoluta en 1895, 1887 y 1869; aumento + ó disminución — absoluta y relativa

Population absolue en 1895, 1887 et 1869; augmentation + ou diminution — absolue et relative

DEPARTAMENTOS *Départements*	1895	1887	1869	AUMENTO + Ó DISMINUCIÓN — EN 1895 RESPECTO A *Augmentation ou diminution en 1895 relativement à*			
				1887		1869	
				ABSOLUTO *Absolu*	POR MIL *Par mil*	ABSOLUTO *Absolu*	POR MIL *Par mil*
1	2	3	4	5	6	7	8
1 Sección 1	14,120	15,497	13,543	— 1,377	89	+ 577	43
2 " 2	14,937	15,001	11,155	— 64	4	+ 3,782	339
3 " 3	19,994	18,948	17,134	+ 1,046	55	+ 2,860	167
4 " 4	18,226	17.845	14,128	+ 381	21	+ 4,098	290
5 " 5	21,579	20,411	14,522	+ 1,168	57	+ 7,057	486
6 " 6	21,820	20,624	12,978	+ 1,196	58	+ 8,842	681
7 " 7	16,304	14,586	7,540	+ 1,718	118	+ 8,764	1,162
8 " 8	19,345	17,942	6,574	+ 1,403	78	+ 12,771	1,943
9 " 9	26,666	18,934	4,610	+ 7,732	408	+ 22,056	4,797
10 " 10	48,798	37,765	3,171	+ 11,033	292	+ 45,627	14,389
11 " 11	22,648	11,349	1,423	+ 11,299	996	+ 21,225	14,916
12 " 12	14,186	4,982	815	+ 9,204	1,847	+ 13,371	16,406
13 " 13	22,927	23,914	12,782	— 987	41	+ 10,145	794
14 " 14	21,615	19,514	12,329	+ 2,101	107	+ 9.286	753
15 " 15	31,290	39,267	8,519	— 7,977	203	+ 22,771	2,673
16 " 16	20,414	17,660	9,595	+ 2,754	156	+ 10,819	1,128
17 " 17	35,169	14,515	1,908	+ 20,654	1,423	+ 33,261	17,432
18 " 18	33,818	32,564	7,135	+ 1,254	39	+ 26,683	3,740
19 " 19	40,808	18,357	5,300	+ 22,451	1,223	+ 35,508	6,700
20 " 20	38,164	24,498	6,243	+ 13,666	558	+ 31,921	5,113
21 " 21	29,014	—	—	+ 29,014	—	+ 29,014	—
22 " 22	7,079	9,810	2,760	+ 15,537	1,584	+ 22,587	8,184
23 " 23 (Belgrano)	18,268						
24 " 24	28,940	15,575	6,579	+ 27,267	1,751	+ 36,263	5,512
25 " 25 (Flores)	13,902						
26 " 26	6,711	—	—	+ 6,711		+ 6,711	—
27 " 27	17,155	—	—	+ 17,155		+ 17,155	—
28 " 28	29,789	—	—	+ 29,789		+ 29,789	—
29 " 29	1,856	—	—	+ 1,856		+ 1,856	—
30 Población fluvial	7,656	3,817	6,383	+ 3,839	1,006	+ 1,273	199
31 Martín García	656	—	220	+ 656	—	+ 436	1,981
TOTAL I...	663,854	433,375	187,346	+ 230,479	532	+ 476,508	2,544

OBSERVACIONES — OBSERVATIONS

Sección 10. En 1888 se segregó una parte de la Sección 10, para formar la 28; de la 12 para formar la 27, de la 15 para formar la 21; y de la 18 para integrar la 27.
Sección 21. Esta Sección se formó en 1888 con parte de las 15 y 17
" 22 y 23. Formadas en 1888 con parte del antiguo partido de Belgrano.
" 24, 25, y 26. Formadas en 1888 con parte del antiguo partido de Flores.
" 27. Formada en 1888 con parte de las antiguas 12 y 18.
" 28. " " " " " " la antigua 20.
" 29. Formada en 1895 y comprende los diques y dársenas.
Todas las secciones son según la división de las comisarías de policía existentes el 10 de Mayo de 1895.

CUADRO II a. *TABLEAU II a.*

I — CIUDAD DE BUENOS AIRES

Ville de Buenos Aires

CAPITAL FEDERAL DE LA REPÚBLICA

Población urbana y rural absoluta y relativa en 1895 y 1869

Population urbaine et rurale absolue et relative en 1895 et 1869

CIUDADES, PUEBLOS Y DIVISIONES CENSALES *Villes, villages et divisions du récensement*	1895			1869			AUMENTO + Ó DISMINUCIÓN — EN 1895 *Augmentation ou diminution en 1895*					
							ABSOLUTA *Absolue*			POR MIL *Par mil*		
	Urbana Urbaine	Rural Rurale	TOTAL	Urbana Urbaine	Rural Rurale	TOTAL	Urbana Urbaine	Rural Rurale	TOTAL	Urbana Urbaine	Rural Rurale	TOTAL
1	2	3	4	5	6	7	8	9	10	11	12	13
Ciudad de Buenos Aires.....	—	—	—	177,787	—	177,787	—	—	—		—	
Villa de Belgrano.....	668,198	—	668,198	1,795	965	2,760	476,508	—	476,508		—	
» de San José de Flores.	—	—	—	2,256	4,823	6,579	—	—	—	2,544		2,544
Isla de Martín García.....	656	—	656	—	220	220	—	—	—		—	
Total I..	668,854	—	668,854	181,838	5,508	187,346	476,508	—	476,508	2,544	—	2,544

CUADRO II b, *TABLEAU II b.*

I—CIUDAD DE BUENOS AIRES

Ville de Buenos Aires

CAPITAL FEDERAL DE LA REPÚBLICA

Población urbana y rural según las menores divisiones geográficas y administrativas.

COMPRENDIENDO TODAS LAS DESIGNACIONES QUE APARECEN EN LOS ORIGINALES DEL CENSO

Population urbaine et rurale selon les plus petites divisions géographiques et administratives

NÚMERO DE ÓRDEN Nº d'ordre	NOMBRE DEL DISTRITO — NOM DE LA COMMUNE	NOMBRE DEL PUEBLO Ó DESIGNACIÓN GEOGRÁFICA DEL SITIO — *Nom de la ville ou bourg ou désignation géographique de l'endroit*	POBLACIÓN — POPULATION		
			URBANA — Urbaine	RURAL — Rurale	TOTAL del distrito — TOTAL de la commune
1	2	3	4	5	6
1	Sección 1		14,120	—	14,120
2	» 2		14,937	—	14,937
3	» 3		19,994	—	19,994
4	» 4		18,226	—	18,226
5	» 5		21,579	—	21,579
6	» 6		21,820	—	21,820
7	» 7		16,304	—	16,304
8	» 8		19,345	—	19,345
9	» 9		26,666	—	26,666
10	» 10		48,798	—	48,798
11	» 11		22,648	—	22,648
12	» 12		14,186	—	14,186
13	» 13		22,927	—	22,927
14	» 14		21,615	—	21,615
15	» 15		31,290	—	31,290
16	» 16		20,414	—	20,414
17	» 17		35,169	—	35,169
18	» 18		33,818	—	33,818
19	» 19		40,808	—	40,808
20	» 20		38,164	—	38,164
21	» 21		29,014	—	29,014
22	» 22		7,079	—	7,079
23	» 23		18,268	—	18,268
24	» 24		28,940	—	28,940
25	» 25		13,902	—	23,902
26	» 26		6,711	—	6,711
27	» 27		17,155	—	17,155
28	» 28		29,789	—	29,789
29	» 29		1,856	—	1,856
30	» 30 Población fluvial		7,656	—	7,656
31	» 31 Martin Garcia		656	—	656
	TOTAL I		663,854	—	663,854

CUADRO II c. *TABLEAU II c.*

I—CIUDAD DE BUENOS AIRES

Ville de Buenos Aires

CAPITAL FEDERAL DE LA REPÚBLICA

Población urbana, segun los últimos censos

Population urbaine selon les derniers recensements

NÚMERO DE ÓRDEN Nº d'ordre	NOMBRE DEL DISTRITO — NOM DE LA COMMUNE	NOMBRE DEL PUEBLO — *Nom de la ville, ou bourg*	POBLACIÓN — POPULATION		
			1895	1887	1869
1	2	3	4	5	6
	Buenos Aires (1)	Buenos Aires (Capital Federal)	663,854	433,355	187,346

(1) En 1869 la ciudad de Buenos Aires tenia 177,787 habitantes, sin comprender el municipio de Belgrano, que tenia 2760, ni el de Flores con 6579, que incorporados a la capital federal en 1880 aumentaron su territorio y población en 3339: agregando á esta cifra los 220 habitantes de la isla de Martin Garcia, que en el censo de 1895 figura incorporadas a la población de la capital, resulta un total de 187,346 habitantes comprendidos dentro del territorio que actualmente forma la ciudad de Buenos Aires.

CUADRO III *TABLEAU III*

I—CIUDAD DE BUENOS AIRES

Ville de Buenos Aires

CAPITAL FEDERAL DE LA REPÚBLICA

Población argentina y extranjera por sexos, y su proporción por mil

Population argentine et étrangère, par sexes, et sa proportion par mil

DEPARTAMENTOS DÉPARTEMENTS	ARGENTINOS *Argentins*			EXTRANJEROS *Étrangers*			TOTAL			Proporción por mil en el total de habitantes.— *Proportion par mil sur le total d'habitants.*	
	VARONES *Hommes*	MUJERES *Femmes*	TOTAL	VARONES *Hommes*	MUJERES *Femmes*	TOTAL	VARONES *Hommes*	MUJERES *Femmes*	TOTAL	VARONES *Hommes*	Extranjeros *Étrangers*
1	2	3	4	5	6	7	8	9	10	11	12
1 Sección 1	2,483	2,777	5,260	5,877	2,983	8,860	8,360	5,760	14,120	592	627
2 " 2	2,953	2,932	5,885	5,884	3,168	9,052	8,837	6,100	14,937	591	606
3 " 3	3,485	3,686	7,171	7,991	4,832	12,823	11,476	8,518	19,994	574	641
4 " 4	3,545	4,048	7,593	6,536	4,097	10,633	10,081	8,145	18,226	553	583
5 " 5	4,495	4,750	9,245	7,146	5,188	12,334	11,641	9,938	21,579	539	572
6 " 6	4,532	5,118	9,650	7,091	5,079	12,170	11,623	10,197	21,820	532	558
7 " 7	3,483	4,551	8,034	4,598	3,672	8,270	8,081	8,223	16,304	495	507
8 " 8	4,029	5,038	9,067	5,931	4,347	10,278	9,960	9,385	19,345	514	531
9 " 9	6,181	6,968	13,149	7,942	5,575	13,517	14,123	12,543	26,666	529	507
10 " 10	11,042	12,754	23,796	14,554	10,448	25,002	25,596	23,202	48,798	525	510
11 " 11	5,219	5,830	11,049	6,703	4,896	11,599	11,922	10,726	22,648	526	512
12 " 12	3,593	3,728	7,321	4,349	2,516	6,865	7,942	6,244	14,186	559	484
13 " 13	4,943	5,913	10,856	6,649	5,422	12,071	11,592	11,335	22,927	505	527
14 " 14	4,738	5,448	10,186	6,685	4,744	11,429	11,423	10,192	21,615	528	529
15 " 15	6,924	8,631	15,555	8,740	6,995	15,735	15,664	15,626	31,290	500	503
16 " 16	4,346	5,144	9,460	6,441	4,513	10,954	10,787	9,627	20,414	528	537
17 " 17	9,501	9,794	19,295	9,097	6,777	15,874	18,598	16,571	35,169	529	451
18 " 18	7,621	9,232	16,853	9,822	7,145	16,965	17,443	16,375	33,818	516	502
19 " 19	9,066	9,521	18,587	13,112	9,109	22,221	22,178	18,630	40,808	543	545
20 " 20	8,609	9,113	17,722	12,123	8,319	20,442	20,732	17,432	38,164	543	536
21 " 21	7,458	8,835	16,293	7,270	5,451	12,721	14,728	14,286	29,014	507	438
22 " 22	2,110	1,638	3,748	2,127	1,204	3,331	4,237	2,842	7,079	598	471
23 " 23 (Belgrano)	4,398	4,937	9,335	5,029	3,904	8,933	9,427	8,841	18,268	516	489
24 " 24	6,868	8,325	15,193	7,909	5,838	13,747	14,777	14,163	28,940	511	475
25 " 25 (Flores)	3,752	4,606	8,358	3,564	1,980	5,544	7,316	6,586	13,902	526	398
26 " 26	1,822	2,025	3,847	1,764	1,100	2,864	3,586	3,125	6,711	534	427
27 " 27	4,554	4,281	8,835	4,991	3,329	8,320	9,545	7,610	17,155	556	485
28 " 28	7,332	7,762	15,094	8,539	6,156	14,695	15,871	13,918	29,789	532	493
29 " 29	329	238	567	966	323	1,289	1,295	561	1,856	697	695
30 Población fluvial	1,048	75	1,123	6,342	191	6,533	7,390	266	7,656	965	853
31 Martín García	172	62	234	299	123	422	471	185	656	718	643
TOTAL I	150,631	167,730	318,361	206,071	139,422	345,493	356,702	307,152	663,854	537	520

CUADRO IV a. *TABLEAU IV a.*

I.—CIUDAD DE BUENOS AIRES

Ville de Buenos Aires

CAPITAL FEDERAL DE LA REPÚBLICA

Población argentina y extranjera por sexos y períodos de vida

Population argentine et étrangère par sexe et périodes de vie

DEPARTAMENTOS / DÉPARTEMENTS	AÑOS — ANS																			
	MENOS DE 1 / *Moins de 1*				1				2				3				4				5			
	Argentinos / Argentins		Extranjeros / Étrangers		Argentinos / Argentins		Extranjeros / Étrangers		Argentinos / Argentins		Extranjeros / Étrangers		Argentinos / Argentins		Extranjeros / Étrangers		Argentinos / Argentins		Extranjeros / Étrangers		Argentinos / Argentins		Extranjeros / Étrangers	
	Varones / Hommes	Mujeres / Femmes	V / H	M / F	V / H	M / F	V / H	M / F	V / H	M / F	V / H	M / F	V / H	M / F	V / H	M / F	V / H	M / F	V / H	M / F	V / H	M / F	V / H	M / F
1	2		3		4		5		6		7		8		9		10		11		12		13	
1 Sección 1	81	99	1	—	112	96	2	4	104	112	13	6	99	87	4	8	102	94	12	11	75	86	14	12
2 « 2	89	90	7	2	209	177	9	5	120	140	11	9	142	135	18	9	106	121	15	9	104	115	14	10
3 « 3	114	114	—	3	154	147	3	5	178	134	4	6	148	143	14	15	125	103	11	15	89	107	12	9
4 « 4	151	174	2	2	192	204	3	5	176	173	10	12	176	157	12	12	136	149	23	8	124	138	13	14
5 « 5	157	159	4	1	285	275	11	12	224	240	29	18	282	214	19	26	226	214	26	24	162	158	23	39
6 « 6	215	229	5	3	282	265	7	5	287	252	13	16	267	236	28	24	216	232	18	15	190	186	33	29
7 « 7	129	126	—	3	168	169	5	3	186	174	6	7	184	190	16	11	123	157	17	14	152	155	11	17
8 « 8	192	234	4	1	249	217	8	4	229	237	14	14	223	230	16	17	184	207	18	26	162	215	21	21
9 « 9	278	286	15	4	361	322	6	11	343	380	11	22	368	329	35	26	338	302	21	21	261	282	26	28
10 « 10	565	612	8	16	778	787	25	23	725	716	31	47	709	720	50	50	619	653	82	42	592	601	57	76
11 « 11	260	258	4	4	381	355	11	11	403	347	25	16	331	364	28	31	312	342	36	25	295	274	34	31
12 « 12	187	201	1	1	232	228	6	8	248	253	12	8	181	208	16	14	204	197	15	16	179	176	22	16
13 « 13	259	214	1	8	254	259	12	10	266	268	14	18	250	268	18	27	240	212	28	28	199	203	22	22
14 « 14	250	227	3	1	289	300	1	9	286	282	12	10	254	260	20	19	221	239	31	19	208	217	31	30
15 « 15	369	365	7	4	460	381	10	9	389	386	17	14	391	395	27	24	344	357	27	29	309	301	39	32
16 « 16	93	107	—	6	324	356	12	12	275	237	10	15	284	260	25	15	224	199	24	20	166	183	34	17
17 « 17	467	459	8	4	631	558	22	19	563	594	24	15	612	553	30	41	515	510	46	35	450	432	35	42
18 » 18	479	441	8	6	489	521	8	11	464	497	19	21	459	434	34	33	395	443	23	24	375	375	39	36
19 « 19	488	461	8	5	646	615	13	16	617	580	25	31	656	596	48	41	575	544	63	49	521	458	57	49
20 « 20	429	460	5	9	751	700	20	10	660	682	37	34	612	584	51	62	565	577	60	46	488	481	50	51
21 « 21	345	340	1	1	345	391	6	9	379	394	20	17	411	352	23	26	368	341	29	21	328	310	28	23
22 « 22	94	89	1	4	110	75	4	—	100	88	4	9	125	92	7	7	94	81	8	6	86	79	6	5
23 « 23 (Belgrano)	220	157	3	2	298	268	8	6	282	276	16	15	261	234	19	12	243	265	25	22	187	216	20	17
24 « 24	324	396	6	6	416	474	15	14	470	443	23	12	448	432	35	34	396	396	36	32	370	371	42	29
25 « 25 (Flores)	178	282	7	7	162	158	3	2	179	208	6	7	186	181	8	15	172	170	12	14	169	155	11	12
26 « 26	78	74	1	—	129	101	1	1	122	104	4	5	97	92	2	6	97	110	6	5	93	88	7	13
27 « 27	120	160	2	2	313	296	16	8	270	286	10	12	225	258	23	16	203	226	15	18	210	188	15	12
28 « 28	210	208	—	3	751	724	14	11	497	465	25	20	511	458	34	32	413	418	44	39	345	371	51	35
29 « 29	24	28	—	—	18	24	—	1	82	20	3	1	29	11	4	6	16	28	2	3	19	10	2	5
30 Población fluvial	—	3	1	3	7	1	—	—	1	1	2	2	—	1	1	3	1	2	2	3	2	2	2	4
31 Martin García	1	—	—	3	5	1	4	2	6	1	3	2	7	1	3	3	6	1	2	1	4	3	—	
	6796	6978	103	114	9791	9395	265	245	9082	8900	444	441	8828	8555	668	665	7779	7895	781	638	6894	6936	771	740
	13774		217		19186		510		17982		885		17383		1333		15674		1419		13830		1511	
TOTAL I	13991				19696				18867				18716				17093				15341			

CUADRO IV. b.

TABLEAU IV. b.

I.—CIUDAD DE BUENOS AIRES

Ville de Buenos Aires

CAPITAL FEDERAL DE LA REPÚBLICA

Población argentina y extranjera, por sexo y periodos de vida

Population argentine et étrangère, par sexes et périodes de vie

DEPARTAMENTOS / DÉPARTEMENTS	AÑOS — ANS																							
	6 á 14				15 á 17				18 á 30				31 á 35				36 á 40				41 á 50			
	Argentinos Argentins		Extranjeros Étrangers		Argentinos Argentins		Extranjeros Étrangers		Argentinos Argentins		Extranjeros Étrangers		Argentinos Argentins		Extranjeros Étrangers		Argentinos Argentins		Extranjeros Étrangers		Argentinos Argentins		Extranjeros Étrangers	
	Varones Hommes	Mujeres Femmes	V. H.	M. F.	V. H.	M. F.	V. H.	M. F.	V. H.	M. F.	V. H.	M. F.	V. H.	M. F.	V. H.	M. F.	V. H.	M. F.	V. H.	M. F.	V. H.	M. F.	V. H.	M F
1	2		3		4		5		6		7		8		9		10		11		12		13	
1 Sección 1	538	718	215	208	169	241	167	125	650	666	2134	1131	176	120	879	371	105	118	785	357	129	133	983	440
2 « 2	732	679	208	275	294	235	251	165	719	685	2279	1153	147	123	826	352	87	126	68[illegible]	350	114	118	896	466
3 « 3	762	784	361	352	274	310	325	211	961	1083	3009	1864	209	170	1164	562	161	155	954	519	126	152	1203	735
4 « 4	917	893	349	358	328	321	256	206	815	1077	2935	1502	160	171	923	448	184	152	737	461	114	187	910	602
5 « 5	1002	1194	520	497	315	388	253	264	1160	1180	2297	1860	220	175	1053	610	143	177	927	590	120	163	1214	732
6 « 6	1108	1213	560	531	274	372	298	277	1082	1249	2453	1848	216	211	1007	530	127	200	933	561	143	179	1056	697
7 « 7	997	1125	382	336	200	403	190	214	755	1162	1488	1408	156	218	682	800	107	177	570	404	127	223	748	466
8 « 8	1147	1182	482	450	298	380	268	276	837	1217	1824	1448	149	207	858	493	106	221	723	471	119	213	962	643
9 « 9	1981	1826	686	594	470	554	308	320	1100	1676	2401	1859	210	241	1135	582	156	203	1011	645	153	248	1361	854
10 « 10	8482	8421	1356	1304	668	940	602	550	1722	2670	4304	3801	349	377	1919	1151	266	392	2018	1348	272	422	2549	1505
11 « 11	1549	1603	604	590	318	424	281	275	845	1188	1916	1598	178	195	977	598	120	160	904	582	121	140	1132	687
12 « 12	1020	873	355	334	200	205	107	127	582	751	1365	749	105	114	501	303	148	140	645	315	110	131	749	383
13 « 13	1329	1440	479	451	385	476	230	275	1041	1531	2005	1870	200	210	1017	655	103	278	877	630	107	250	1079	707
14 « 14	1345	1388	517	497	346	406	277	282	983	1317	2122	1400	179	170	882	522	126	208	850	542	127	197	1104	736
15 « 15	1908	2107	745	724	458	728	325	357	1314	2125	2781	2388	309	333	1277	795	202	358	1178	830	228	363	1482	1023
16 « 16	1281	1257	505	491	338	414	281	228	846	1183	2168	1526	177	210	866	502	115	215	772	527	105	181	1025	667
17 « 17	2518	2482	848	885	510	653	327	389	1889	2117	2561	2124	383	381	1310	813	322	356	1225	850	360	350	1638	959
18 « 18	2171	2322	850	815	488	663	400	371	1489	2131	3184	2579	270	322	1336	706	208	332	1253	790	202	344	1572	1043
19 « 19	2530	2472	1208	1189	525	642	490	460	1405	1819	3700	2827	299	309	1950	1092	240	299	1715	1065	234	245	2261	1377
20 « 20	2698	2810	1008	1016	522	622	400	396	1835	1628	3274	2489	231	236	1813	1018	152	169	1664	1085	84	105	2176	1291
21 « 21	2181	2319	573	586	483	650	245	287	1468	2126	2022	1712	322	357	1054	629	239	378	616	616	289	381	1254	813
22 « 22	512	471	187	132	117	103	68	57	605	871	590	372	89	51	334	150	83	56	344	159	57	40	380	172
23 « 23 (Belgrano)	1295	1341	458	400	299	376	191	199	783	1054	1313	1178	101	152	668	487	123	170	679	407	113	155	934	550
24 « 24	2282	2036	798	789	492	611	286	281	988	1550	2069	1725	190	238	1112	767	179	259	1142	701	161	257	1428	882
25 « 25 (Flores) ..	1163	1141	250	204	206	330	91	87	608	1110	1097	633	168	179	578	286	134	231	510	225	184	224	640	310
26 « 26	552	585	135	103	99	157	69	44	299	396	467	343	69	81	242	127	61	64	231	150	53	82	350	180
27 « 27	1094	1131	422	402	303	278	168	165	1195	928	1505	1060	188	143	735	405	148	143	623	418	138	149	884	472
28 « 28	2193	1988	872	766	397	512	315	306	1240	1551	2414	1983	265	246	1187	783	218	302	1174	720	180	239	1419	886
29 « 29	60	58	64	59	14	11	40	18	50	34	338	93	18	9	151	48	18	7	118	40	23	5	154	40
30 Población fluvial....	53	11	[illegible]	31	95	6	194	11	628	24	2889	67	110	6	976	16	56	5	782	19	54	4	987	22
31 Martin García.....	20	27	10	15	10	4	11	4	50	14	142	43	15	1	20	9	12	8	24	8	8	8	80	18
	42413	43486	18034	15455	9960	12124	7770	7169	29481	37609	61748	45079	5985	5055	29531	16086	4479	6072	28968	16440	4440	5901	34504	20466
	85899		31489		22084		14948		67084		110727		11040		45617		10551		43408		10341		54970	
Total I.....	117388				37332				177811				57557				55959				65311			

CUADRO IV c.

TABLEAU IV c.

I — CIUDAD DE BUENOS AIRES

Ville de Buenos Aires

CAPITAL FEDERAL DE LA REPÚBLICA

Población argentina y extranjera, por sexo y periodos de vida

Population argentine et étrangère par sexes et périodes de vie

DEPARTAMENTOS / DÉPARTEMENTS	AÑOS-ANS																			
	51 á 60				61 á 70				71 á 80				81 arriba				sin datos *âge inconnu*			
	Argentinos Argentins		Extranjeros Étrangers		Argentinos Argentins		Extranjeros Étrangers		Argentinos Argentins		Extranjeros Étrangers		Argentinos Argentins		Extranjero Étrangers		Argentinos Argentins		Extranjeros Étrangers	
	Varones Hommes	Mujeres Femmes	V. H.	M. F.	V. H.	M. F.	V. H.	M. F.	V. H.	M. F.	V. H.	M. F.	V. H.	M. F.	V. H.	M. F.	V. H.	M. F.	V. H.	M. F.
1	2		3		4		5		6		7		8		9		10		11	
1 Seccion 1	70	97	478	200	38	63	137	72	14	23	29	27	3	10	6	7	9	14	18	4
2 » 2	53	98	430	227	20	47	111	90	9	32	28	33	1	6	—	7	1	5	2	—
3 » 3	80	111	502	328	37	75	102	116	16	31	36	33	2	12	9	10	49	38	42	15
4 » 4	69	126	458	302	37	68	139	110	14	43	45	40	2	14	1	12	—	1	—	—
5 » 5	87	113	558	347	31	61	159	134	8	24	45	80	2	8	12	3	31	7	5	1
6 » 6	65	151	497	352	31	80	149	140	11	40	29	39	3	14	5	6	15	3	5	6
7 7 7	70	144	368	261	33	70	135	112	14	25	30	35	4	13	8	12	18	20	12	9
8 » 8	64	158	576	344	26	70	170	130	11	40	25	43	2	14	13	16	31	15	9	10
9 » 9	72	163	677	380	33	88	218	174	11	38	74	47	4	7	4	10	42	43	3	7
10 » 10	140	234	1061	659	47	124	351	271	21	58	97	81	3	10	25	13	94	72	19	11
11 » 11	57	107	529	209	31	47	157	119	7	13	49	50	4	5	10	10	7	2	6	—
12 » 12	66	60	289	140	26	29	90	73	10	16	17	21	2	7	3	4	3	—	6	—
13 » 13	73	170	564	420	47	73	183	155	18	37	45	46	3	12	12	8	15	6	3	4
14 » 14	72	125	566	388	27	56	199	158	11	29	60	38	1	12	10	7	13	12	—	—
15 » 15	123	218	733	502	50	112	216	168	21	49	53	64	1	12	17	10	49	61	8	13
16 » 16	53	131	509	312	24	72	157	120	6	30	43	40	2	13	7	8	53	57	3	1
17 » 17	161	186	711	397	61	83	233	155	15	40	62	53	4	12	12	12	31	22	11	4
18 » 18	101	221	723	509	51	122	275	220	19	44	76	46	4	16	9	12	7	4	10	1
19 » 19	77	140	1060	593	22	64	300	227	6	19	92	71	5	13	15	17	261	245	22	20
20 » 20	38	38	1107	547	11	13	338	218	—	2	105	81	2	—	17	23	81	61	3	2
21 » 21	170	240	633	428	68	116	309	184	29	78	131	80	15	42	21	23	18	20	5	5
22 » 22	27	26	180	97	9	15	54	25	1	1	12	8	1	—	2	1	—	—	1	—
23 » 23 (Belgrano)	81	119	446	301	38	43	167	98	17	17	50	45	2	10	15	9	55	72	18	9
24 » 24	61	116	606	355	50	73	210	149	13	30	68	50	—	6	10	9	88	87	23	11
25 » 25 (Flores)...	72	141	284	139	28	81	94	68	18	44	28	19	5	11	2	2	4	1	—	—
26 » 26	21	29	146	78	8	27	63	30	9	12	21	10	—	2	—	—	35	41	19	5
27 » 27	61	65	366	221	24	31	123	78	8	13	34	23	1	3	3	5	58	85	7	5
28 » 28	93	131	676	392	80	74	242	168	19	29	63	49	4	6	4	10	15	20	5	—
29 » 25	6	8	76	15	2	—	10	1	1	—	3	2	—	—	2	1	—	—	3	—
30 Población fluvial.....	18	8	366	10	9	2	59	—	—	—	4	—	—	1	3	—	8	—	22	—
31 Martin Garcia.....	1	—	10	13	1	—	10	1	—	—	1	2	—	—	—	—	8	3	5	—
	2202	3675	16224	9568	965	1879	5244	3800	857	865	1455	1206	82	294	257	267	1097	617	295	143
	5877		25792		2844		9044		1222		2661		376		524		2014		438	
Total I.....	31669				11888				3883				900				2452			

CUADRO IV d.

TABLEAU IV d.

I — CIUDAD DE BUENOS AIRES

Ville de Buenos Aires

CAPITAL FEDERAL DE LA REPÚBLICA

Población argentina y extranjera, por sexos y períodos de vida

Population argentine et étrangère, par sexes et périodes de vie

DEPARTAMENTOS / DÉPARTEMENTS	RESÚMEN POR PERÍODOS DE VIDA — AÑOS. *Résumé par périodes de vie — Ans*																TOTAL GENERAL			
	0 á 5				6 á 17				18 á 50				51 arriba y sin datos							
	Argentinos Argentins		Extranjeros Étrangers		Argentinos Argentins		Extranjeros Étrangers		Argentinos Argentins		Extranjeros Étrangers		Argentinos Argentins		Extranjeros Étrangers		Argentinos Argentins		Extranjeros Étrangers	
	Varones Hommes	Mujeres Femmes	V. H.	M. F.	V. H.	M. F.	V. H.	M. F.	V. H.	M. F.	V. H.	M. F.	V. H.	M. F.	V. H.	M. F.	V. H.	M. F.	V. H.	M. F.
1	2		3		4		5		6		7		8		9		10		11	
1 Sección 1	573	574	46	41	707	959	382	333	1009	1037	4781	2299	134	207	668	310	2483	2777	5877	2983
2 » 2	776	778	74	44	1026	914	549	440	1067	1052	4690	2327	84	188	571	357	2953	2932	5884	3168
3 » 3	808	758	44	57	1036	1004	686	563	1457	1569	6890	3689	184	265	871	532	3485	3686	7991	4832
4 » 4	955	995	63	53	1245	1214	695	567	1223	1587	5225	3013	122	252	643	464	3545	4048	6536	4097
5 » 5	1286	1280	103	120	1407	1582	773	761	1648	1695	5491	3792	159	218	779	515	4495	4750	7146	5188
6 » 6	1457	1400	104	92	1382	1585	853	808	1568	1839	5449	3636	125	294	685	543	4532	5118	7091	5079
7 » 7	942	971	55	55	1257	1528	552	550	1145	1780	9438	2638	139	272	553	423	3483	4558	4598	3672
8 » 8	1289	1340	81	83	1445	1562	750	726	1211	1858	4967	2995	134	278	733	543	4029	5038	5981	4347
9 » 9	1949	1881	114	112	2451	2380	944	914	1619	2368	5008	3931	162	339	976	618	6181	6962	7942	5575
10 » 10	3983	4039	253	254	4145	4361	1958	1854	2900	3861	10790	7805	305	193	1553	1035	11042	12754	14554	10448
11 » 11	1982	1940	138	118	1907	2027	885	805	1264	1689	4929	3435	106	174	751	478	5219	5830	6703	4836
12 » 12	1226	1369	72	58	1226	1078	522	461	1034	1145	3350	1750	107	142	405	247	3593	3728	4319	2516
13 » 13	1468	1424	95	111	1714	1916	715	726	1607	2275	5032	3052	154	298	807	633	4943	5913	6049	5422
14 » 14	1508	1525	98	88	1631	1797	794	779	1415	1892	4958	3286	124	234	835	591	4738	5448	6085	4744
15 » 15	2262	2165	124	112	2356	2835	1070	1081	2053	3179	6516	5045	253	452	1030	757	6924	8631	8740	6995
16 » 16	1346	1342	105	85	1619	1671	786	719	1243	1789	4831	3222	138	312	719	487	4346	5114	6441	4513
17 » 17	3238	3106	160	156	3087	3135	1175	1224	2954	3210	6733	4776	272	343	1029	621	9501	9794	9097	6777
18 » 18	2661	2711	131	131	2659	2985	1250	1216	2119	3129	7348	5008	182	407	1093	788	7621	9232	9822	7143
19 » 19	3453	3254	209	191	3064	3114	1698	1599	2178	2672	9716	6391	371	491	1489	928	9066	10531	13112	9109
20 » 20	3455	3431	223	212	3220	3432	1403	1412	1892	2133	8927	5824	132	114	1570	871	8609	9113	12123	8319
21 » 21	2176	2128	107	97	2664	2969	818	873	2318	3242	5216	3761	300	496	1090	720	7458	8835	7270	5451
22 » 22	609	504	30	31	629	574	200	183	834	518	1048	853	38	42	249	131	2110	1638	2127	1204
23 » 23 (Belgrano)	1491	1416	95	74	1534	1720	644	688	1180	1540	3594	2682	193	261	696	465	4398	4937	5029	3904
24 » 24	2124	2542	157	127	2714	3247	1084	1064	1518	2304	5751	4073	212	262	917	574	6868	8325	7909	5838
25 » 25 (Flores)..	1946	1104	47	57	1429	1477	344	291	1150	1741	2785	1404	127	281	408	228	3752	4806	3564	1980
26 » 26	610	569	21	30	651	742	204	147	482	603	1290	800	73	111	249	123	1822	2025	1764	1100
27 » 27	1341	1364	81	68	1367	1412	590	571	1694	1958	8787	2355	152	147	533	332	4554	4281	4991	3329
28 » 28	2727	2674	168	140	2540	2180	1187	1072	1898	2348	6194	4325	167	260	990	619	7332	7792	8539	6156
29 » 29	133	111	11	16	74	69	110	72	118	55	751	216	9	3	94	19	329	288	966	323
30 Población fluvial.....	11	10	8	15	148	20	252	42	854	39	5634	124	35	6	448	10	1048	675	6342	191
31 Martin Garcia.....	29	7	12	15	39	31	30	19	94	21	222	78	10	3	85	16	172	62	299	128
	49170	48659	3029	2843	52873	55010	23813	22624	44385	55531	155751	98969	4703	7630	23478	14986	150631	167780	206071	139422
	97829		5872		108283		46437		99916		254720		12333		38464		318631		345493	
TOTAL I.....	103701				154720				354636				50797				663854			

CUADRO V a. *TABLEAU V a.*

I—CIUDAD DE BUENOS AIRES

Ville de Buenos Aires

CAPITAL FEDERAL DE LA REPÚBLICA

Población argentina y extranjera, por sexos y años de edad, y su proporción por mil

Population argentine et étrangère, par sexes et âge, et sa proportion par mil

EDAD—AÑOS *Age — Ans*	ARGENTINOS *Argentins*			EXTRANJEROS *Étrangers*			TOTAL	PROPORCIÓN por mil en el total de habitantes *Proportion par mil sur le total d'habitants*
	VARONES *Hommes*	MUJERES *Femmes*	TOTAL	VARONES *Hommes*	MUJERES *Femmes*	TOTAL		
1	2	3	4	5	6	7	8	9
0	6,796	6,978	13,774	103	114	217	13,991	21
1	9,791	9,395	19,186	265	245	510	19,696	30
2	9,082	8,900	17,982	414	471	885	18,867	28
3	8,828	8,555	17,383	668	665	1,333	18,716	28
4	7,779	7,895	15,674	781	638	1,419	17,093	26
5	6,894	6,936	13,830	771	740	1,511	15,341	23
6	6,526	6,441	12,967	1,094	1,052	2,146	15,113	23
7	6,015	6,017	12,032	1,423	1,357	2,780	14,812	22
8	5,190	5,376	10,566	1,547	1,541	3,088	13,654	21
9	4,668	4,627	9,295	1,552	1,540	3,092	12,387	19
TOTAL I	71,569	71,120	142,689	8,618	8,333	16,981	159,670	241
10	4,611	4,597	9,208	2,008	1,951	3,959	13,167	20
11	3,839	4,030	7,869	1,772	1,828	3,600	11,469	17
12	4,236	4,406	8,642	2,289	2,138	4,427	13,069	20
13	3,558	3,930	7,488	2,026	1,933	3,959	11,447	17
14	3,770	4,062	7,832	2,323	2,115	4,438	12,270	18
15	3,590	4,309	7,899	2,454	2,344	4,798	12,697	19
16	3,248	4,006	7,254	2,588	2,355	4,937	12,191	18
17	3,122	4,109	7,231	2,743	2,470	5,213	12,444	19
18	3,111	4,529	7,640	3,389	2,926	6,315	13,955	21
19	3,022	3,642	6,664	3,016	2,369	5,385	12,049	18
TOTAL II	36,107	41,620	77,727	24,602	22,429	47,031	124,758	188
20	3,039	4,217	7,256	3,728	3,164	6,892	14,148	21
21	2,490	2,742	5,241	3,167	2,317	5,484	10,725	16
22	2,946	3,530	6,476	4,684	3,401	8,085	14,561	22
23	2,477	2,689	5,166	4,486	3,086	7,272	12,438	19
24	2,329	2,755	5,084	4,572	3,561	8,133	13,217	20
25	2,168	2,863	5,031	6,081	4,196	10,277	15,308	23
26	1,731	2,123	3,854	5,141	3,696	8,837	12,691	19
27	1,534	1,901	3,435	5,204	3,594	8,798	12,233	18
28	1,646	2,325	3,971	7,183	4,625	11,808	15,779	24
29	1,281	1,553	2,834	4,734	2,797	7,531	10,365	15
TOTAL III	21,650	26,698	48,348	18,680	34,137	83,117	131,465	198
30	1,698	2,734	4,432	9,663	6,247	15,910	20,342	31
31	1,120	767	1,887	4,035	2,124	6,159	8,046	12
32	1,362	1,335	2,697	6,601	3,682	10,286	12,983	20
33	1,175	1,071	2,246	5,590	3,168	8,758	11,004	17
34	1,049	1,078	2,127	5,381	2,928	8,309	10,436	16
35	1,279	1,704	2,983	7,916	4,178	12,094	15,077	23
36	844	1,113	2,047	5,180	3,151	8,331	10,358	16
37	913	922	1,835	4,169	2,518	6,687	8,522	13
38	965	1,357	2,322	5,521	3,409	8,933	11,255	17
39	704	813	1,517	3,500	2,003	5,503	7,020	11
TOTAL IV	11,179	12,924	24,103	57,562	33,408	90,970	115,073	173
40	983	1,837	2,820	8,614	5,359	13,973	16,793	25
41	424	351	775	2,619	1,314	3,933	4,708	7
42	596	700	1,296	4,555	2,538	6,933	8,229	12
43	480	500	980	3,132	1,666	4,798	5,778	9
44	417	497	914	3,294	2,016	5,310	6,224	9
45	616	996	1,612	5,671	3,118	8,789	10,401	16
46	359	377	736	2,620	1,744	4,364	5,100	8
47	341	330	671	2,330	1,399	3,729	4,400	7
48	382	616	998	3,082	1,979	5,061	6,059	9
49	289	316	605	1,915	1,035	2,980	3,585	5
TOTAL V	4,917	6,520	11,437	37,702	22,168	59,870	71,307	107

CUADRO V b. *TABLEAU Vb.*

I—CIUDAD DE BUENOS AIRES

Ville de Buenos Aires

CAPITAL FEDERAL DE LA REPÚBLICA

Población argentina y extranjera, por sexos y años de edad, y su proporción por mil

Population argentine et étrangère, par sexes et âge, et sa proportion par mil

EDAD—AÑOS *Âge — Ans*	ARGENTINOS *Argentins*			EXTRANJEROS *Étrangers*			TOTAL	PROPORCIÓN por mil en el total de habitantes *Proprotion par mil sur le total d'habitants*
	VARONES *Hommes*	MUJERES *Femmes*	TOTAL	VARONES *Hommes*	MUJERES *Femmes*	TOTAL		
1	2	3	4	5	6	7	8	9
50	506	1218	1,724	5,416	3,657	9,073	10,797	16
51	198	159	357	1,441	666	2,107	2,464	4
52	267	364	631	2,411	1,191	3,602	4,233	6
53	201	255	456	1,609	879	2,488	2,944	4
54	233	347	580	1,850	1,032	2,882	3,462	5
55	320	630	950	2,393	1,437	3,830	4,780	7
56	194	313	507	1,344	861	2,205	2,712	4
57	161	230	391	1,023	564	1,587	1,978	3
58	204	387	591	1,181	768	1,949	2,540	4
59	166	204	370	682	386	1,068	1,438	2
TOTAL VI	2,450	4,107	6,557	19,350	11,441	30,791	37,348	56
60	258	786	1,044	2,290	1,774	4,064	5,108	8
61	90	101	191	464	271	735	926	1
62	133	227	360	771	529	1,300	1,660	3
63	108	129	237	601	360	961	1,198	2
64	107	169	276	580	383	963	1,239	2
65	150	382	532	895	712	1,607	2,139	3
66	74	123	197	416	289	705	902	1
67	69	117	186	341	257	598	784	1
68	78	178	256	348	299	647	903	1
69	38	99	137	202	135	337	474	—
TOTAL VII	1,105	2,311	3,416	6,908	5,009	11,917	15,333	23
70	118	354	472	617	575	1,192	1,664	8
71	35	56	91	148	89	237	328	
72	60	105	165	222	162	384	549	
73	38	92	130	178	141	319	449	
74	42	90	132	183	134	317	449	
75	66	178	244	266	253	519	763	
76	25	64	89	116	95	211	300	
77	16	41	57	102	73	175	232	
78	26	63	89	88	67	155	244	
79	14	28	42	33	41	74	116	
TOTAL VIII	440	1,071	1,511	1,956	1,627	3,583	5,094	8
80	35	148	183	116	154	270	453	2
81	8	22	30	40	28	68	98	
82	10	30	40	45	31	76	116	
83	7	29	36	26	20	46	82	
84	9	35	44	31	37	68	112	
85	7	38	45	31	42	73	118	
86	4	11	15	16	22	38	53	
87	5	18	23	10	17	27	50	
88	3	11	14	7	9	16	30	
89	5	10	15	5	11	16	31	
TOTAL IX	93	352	445	327	371	698	1,143	2
90	6	33	39	8	19	27	66	—
91	2	8	10	3	3	6	16	—
92	2	6	8	4	3	7	15	—
93	—	10	10	2	2	4	14	—
94	—	6	6	7	2	9	15	—
95	5	7	12	9	10	19	31	—
96	2	4	6	1	3	4	10	—
97	1	4	5	1	1	2	7	—
98	2	—	2	3	2	5	7	—
99	2	2	4	1	2	3	7	—
TOTAL X	22	80	102	39	47	86	188	—
100 y más	2	10	12	2	9	11	23	—
Sin datos	1097	917	2.014	295	143	481	2,152	4
TOTAL GENERAL	150,631	167,730	318,361	206,071	139,422	345,493	663,854	1000

CUADRO VI *TABLEAU VI*

I—CIUDAD DE BUENOS AIRES

Ville de Buenos Aires

CAPITAL FEDERAL DE LA REPÚBLICA

Longevos

Centenaires

NÚMERO DE ÓRDEN *Numéro d'ordre*	DEPARTAMENTOS *Départements*	NOMBRE Y APELLIDO *Noms et prénoms*	Sexo — M. Masculino — F. Femenino *Masculin ou Féminin*	Años cumplidos *Années révolues*	Estado: Es casado, viudo ó soltero—*C. Marié—V. Veuf —S. Célibataire*	Si es mujer *Femme*		Sabe leer y escribir *Sait lire et écrire*	PROFESIÓN *Profession*	DONDE HA NACIDO *Lieu de naissance*	RESIDENCIA *Résidence*	OBSERVACIONES *Observations*
						Cuantos hijos ha tenido *Combien d'enfants elle a eu*	Cuantos años de matrimonio *Combien d'années de mariage*					
1	2 Sección	3	4	5	6	7	8	9	10	11	12	13
1	8	Rita Gonzalez..	F.	105	V.	2	—	no	—	Africa	Méjico,Venezuela	—
2	8	Andrea Paines..	F.	100	C.	11	—	no	Cocinera Cuisinière	R. Oriental	Moreno.	
3	11	Amelina Flores.	F.	105	V.	6	—	no	—	Santa Fé	2ª Viamonte	—
4	14	N. deLeon.....	F.	102	V.	5	18	no	—	R. Oriental	Manzana Nº. 9.	—
5	14	J. B. de Lara..	F.	108	C.	1	30	no	—	Capital	» » 2.	—
6	17	Jacoba Gadea..	F.	100	V.	—	—	si	—	B. Aires	Capital	—
7	17	P. Z. de Rivera	F.	102	V.	—	—	si	—	Córdoba	»	—
8	17	E. R. de Lopez	F.	100	V.	6	50	no	—	Capital	»	—
9	17	J. Piedracueva..	F.	105	V.	2	—	no	—	Bolivia	Manzana Nº. 2.	—
10	17	M. Rondico.....	F.	100	V.	8	4	no	—	Africa	Capital	—
11	20	Manuela Perez..	F.	100	V.	9	25	no	Lavandera Laveuse	España	»	—
12	21	M. A. Martinez.	F.	116	V.	6	—	no	—	Capital	Manzana Nº. 89	—
13	21	Manuela Salas..	F.	107	V.	—	—	no	—	Paraguay	» » 55	—
14	23	Blas Bolivar....	M.	123	—	—	—	no	—	B. Aires	» » 1	—
15	23	Enrique Batista	M.	118	V.	—	—	si	—	»	» » 2	—
16	23	M. Gonzalez...	F.	100	—	—	—	no	—	Paraguay	» » 4	—
17	23	M. Villa Real..	F.	114	C.	—	—	no	—	B. Aires	» » 1	—
18	24	José Diaz.....	M.	107	V.	—	—	no	Jornalero Ouvrier	Africa	Rivadavia 4875	Inválido por guerra
19	24	A. Gimenez.....	F.	105	V.	4	40	no	—	España	Yatay 677	
20	25	P. Gonzalez.....	F.	100	V.	—	6	no	Cocinera Cuisinière	Catamarca	Capita	—
21	27	M. Kamala.....	M.	123	S.	—	—	si	Sirviente Domestique	España	»	—

NOTA — Ninguno de estos centenarios posee propiedad raíz, todos son católicos : no hay mas comprobación de edad, que la manifestación hecha al censista.

Aucun de ces centenaires n'est propriétaire : tous son catholiques : l'unique comprobation de l'âge, est la déclaration faite au recenseur.

CUADRO VII a. *TABLEAU VII a.*

I—CIUDAD DE BUENOS AIRES

Ville de Buenos Aires

CAPITAL FEDERAL DE LA REPÚBLICA

Población por nacionalidades y sexos

Population par nationalités et sexes

DEPARTAMENTOS / DÉPARTAMENTS	AMERICANOS — AMÉRICAINS															
	Argentinos *Argentins*		Bolivianos *Boliviens*		Brasileros *Brésiliens*		Chilenos *Chiliens*		Norte Americanos *Nord Américains*		Orientales *Uruguayens*		Paraguayos *Paraguayens*		Otros Americanos *Autres Américains*	
	Varones Hommes	Mujeres Femmes	V. H.	M. F.	V. H.	M. F.	V. H.	M. F.	V. H.	M. F.	V. H.	M. F.	V. H.	M. F.	V. H.	M. F.
1	2		3		4		5		6		7		8		9	
1 Sección 1	2,483	2,777	12	1	82	9	20	8	49	18	231	174	19	16	10	6
2 « 2	2,953	2,932	3	—	9	13	9	14	7	2	314	244	22	18	5	6
3 « 3	3,485	3,686	9	—	45	22	26	20	27	22	329	252	16	18	11	18
4 « 4	3,545	4,048	—	—	24	31	9	18	7	1	303	247	17	16	3	6
5 « 5	4,495	4,750	5	4	43	31	8	26	10	3	304	252	20	19	3	8
6 « 6	4,532	5,118	6	6	18	11	8	8	2	3	314	326	16	17	3	6
7 « 7	3,483	4,551	7	7	8	13	9	15	7	2	254	328	10	14	8	6
8 « 8	4,029	5,088	3	—	13	20	4	10	5	4	281	350	20	19	3	4
9 « 9	6,181	6,968	5	2	23	14	2	8	4	3	430	387	23	33	3	6
10 « 10	11,042	12,754	16	8	50	38	21	35	16	7	628	692	28	8	8	
11 « 11	5,219	5,880	6	8	16	19	6	10	1	1	313	341	25	16	4	
12 « 12	3,593	3,728	1	2	14	4	9	6	—	—	274	204	13	12	2	—
13 « 13	4,943	5,913	10	2	27	33	11	28	15	7	287	330	30	61	17	22
14 « 14	4,788	5,448	2	2	10	16	4	12	13	6	300	389	31	31	3	1
15 « 15	6,924	8,681	11	17	32	48	21	34	19	14	361	466	18	38	12	11
16 « 16	4,346	5,114	1	1	17	23	8	4	5	11	310	340	15	15	3	5
17 « 17	6,501	9,794	3	3	43	41	27	21	21	5	418	464	27	46	42	46
18 « 18	7,621	9,232	11	9	26	29	8	9	2	1	488	508	18	18	9	6
19 « 19	9,036	9,521	2	1	34	18	10	8	20	14	588	505	37	35	6	2
20 « 20	8,609	9,113	1	2	33	19	3	7	38	9	413	460	63	62	6	2
21 « 21	7,458	8,835	2	5	29	37	15	25	16	8	359	450	42	56	7	10
22 « 22	2,110	1,638	2	—	2	3	6	1	2	1	92	50	5	6	5	—
23 « 23 (Belgrano)	4,398	4,937	6	4	26	32	6	5	18	20	328	262	11	17	6	5
24 « 24	6,868	8,325	—	3	20	18	11	19	6	7	387	375	36	15	1	3
25 « 25 (Flores)	3,752	4,606	4	2	28	31	4	3	6	14	191	190	11	7	2	2
26 « 26	1,822	2,025	—	1	9	15	—	1	1	—	44	65	2	4	—	—
27 « 27	4,554	4,281	3	2	22	22	13	7	12	2	248	248	37	16	2	—
28 « 28	7,332	7,762	2	—	27	19	12	7	18	4	459	434	24	19	3	3
29 « 29	329	288	—	—	2	1	—	—	3	—	88	17	8	3	—	—
30 Población fluvial	1,048	75	1	—	32	—	3	—	50	2	205	16	33	—	7	—
31 Martin García	172	62	—	—	34	3	2	—	—	—	22	7	5	1	2	—
	150,631	167,730	134	92	751	629	295	364	400	191	9,603	9,373	732	656	201	190
TOTAL I	318,361		226		1,380		659		591		18,976		1,388		391	

CUADRO VII b. *TABLEAU VII b.*

I—CIUDAD DE BUENOS AIRES

Ville de Buenos Aires

CAPITAL FEDERAL DE LA REPÚBLICA

Población por nacionalidades y sexos

Population par nationalités et sexes

DEPARTAMENTOS / DÉPARTEMENTS	EUROPEOS — EUROPÉENS															
	Alemanes *Allemands*		Austriacos *Autrichiens*		Españoles *Espagnols*		Franceses *Français*		Ingleses *Anglais*		Italianos *Italiens*		Suizos *Suisses*		Otros Europeos *Autres Européens*	
	Varones Hommes	Mujeres Femmes	V. H.	M. F.	V. H.	M. F.	V. H.	M. F.	V. H.	M. F.	V. H.	M. F.	V. H.	M. F.	V. H.	M. F.
1	2		3		4		5		6		7		8		9	
1 Sección 1	315	163	68	29	1,729	623	936	824	233	129	1,891	828	115	67	180	129
2 » 2	91	48	27	15	3,790	1,736	439	453	86	52	954	489	45	28	74	42
3 » 3	113	86	69	55	2,716	1,177	1,647	1,547	94	92	2,502	1,229	111	73	244	181
4 » 4	85	51	26	17	3,977	2,075	713	823	39	37	1,124	649	41	25	146	73
5 » 5	109	86	59	51	1,285	901	669	660	44	35	4,283	2,724	97	68	174	178
6 » 6	79	63	25	18	2,611	1,861	526	646	30	20	3,211	1,942	52	34	155	77
7 » 7	82	75	44	73	831	566	426	447	27	36	2,670	1,778	74	40	93	162
8 » 8	55	46	36	23	1,189	948	383	494	22	45	3,788	2,272	43	39	53	50
9 » 9	65	65	52	43	1,088	764	618	581	52	44	5,428	3,560	75	50	55	40
10 » 10	75	6	54	46	2,784	1,982	781	828	66	82	9,791	6,494	62	41	184	77
11 » 11	37	41	18	11	1,001	726	462	396	70	74	4,602	3,145	45	34	68	51
12 » 12	24	16	39	14	1,183	544	269	180	12	12	2,487	1,487	17	5	51	19
13 » 13	120	85	78	42	1,480	1,126	1,192	1,353	72	75	2,948	2,011	45	46	230	155
14 » 14	78	57	66	43	2,433	1,754	287	325	123	100	3,068	1,897	36	17	117	18
15 » 15	161	155	78	56	1,862	929	778	1,068	126	130	5,452	3,761	146	100	132	123
16 » 16	60	56	35	23	2,569	1,786	478	480	66	96	2,681	1,523	40	23	138	70
17 » 17	135	119	68	43	1,231	779	681	689	135	161	5,980	4,221	86	51	197	134
18 » 18	117	91	87	28	2,693	1,985	503	610	55	48	5,650	3,676	54	30	137	52
19 » 19	309	235	166	109	3,892	2,569	1,107	932	476	402	5,865	3,882	81	53	474	284
20 » 20	135	83	329	105	1,635	941	224	209	216	128	8,570	6,056	27	25	393	188
21 » 21	132	94	30	25	1,098	673	459	505	60	80	4,796	3,312	93	54	113	87
22 » 22	38	38	14	11	247	140	123	113	64	78	1,495	746	11	3	14	9
23 » 23 (Belgrano)	196	189	31	19	697	513	549	522	347	320	2,632	1,797	66	47	91	91
24 » 24	54	67	70	52	1,230	911	623	651	80	110	5,260	3,413	78	30	59	64
25 » 25 (Flores)	31	2	51	1	556	349	227	211	116	108	2,300	990	16	14	17	23
26 » 26	17	6	24	6	236	153	143	97	9	11	1,259	716	14	11	5	5
27 » 27	38	34	49	27	1,331	785	367	307	63	58	2,718	1,763	33	25	52	21
28 » 28	68	48	40	30	1,843	1,250	733	633	72	70	5,042	3,505	78	58	80	63
29 » 29	9	6	54	11	170	50	27	17	159	87	479	125	4	—	18	5
30 Población fluvial	378	7	288	—	609	20	303	5	1,078	9	2,564	117	20	6	692	7
31 Martín García	1	—	7	—	60	50	4	6	3	—	130	54	3	—	24	2
	3,297	2,000	2,036	1,021	49,566	30,786	16,678	16,507	4,057	2,781	111,578	70,115	1,714	1,115	4,345	2,461
TOTAL	5,297		3,057		80,352		33,185		6,838		181,693		2,829		6,806	

CUADRO VII c. *TABLEAU VII c.*

I.—CIUDAD DE BUENOS AIRES

Ville de Buenos Aires

CAPITAL FEDERAL DE LA REPÚBLICA

Población por nacionalidades y sexos

Population par nationalités et sexes

DEPARTAMENTOS — DÉPARTEMENTS	RESÚMENES — RÉSUMÉS											
	AMERICANOS *Américains*			EUROPEOS *Européens*			OTROS *Autres*			TOTAL		
	Varones Hommes	Mujeres Femmes	TOTAL	Varones Hommes	Mujeres Femmes	TOTAL	Varones Hommes	Mujeres Femmes	TOTAL	Argentinos Argentins	Extranjeros Etrangers	TOTAL
1	2	3	4	5	6	7	8	9	10	11	12	13
1 Sección 1	2,856	3,009	5,865	5,470	2,733	8,203	32	20	52	5,260	8,860	14,120
2 « 2	3,322	3,230	6,552	5,506	2,868	8,369	6	8	16	5,885	9,052	14,937
3 « 3	3,948	4,033	7,981	7,466	4,440	11,936	34	43	77	7,171	12,823	19,994
4 « 4	3,908	4,362	8,270	6,151	3,750	9,901	21	34	55	7,553	10,033	18,226
5 « 5	4,888	5,093	9,981	6,720	4,793	11,513	26	59	85	9,245	12,834	21,579
6 « 6	4,904	5,495	10,399	6,698	4,661	11,359	21	41	62	9,650	12,170	21,820
7 « 7	3,786	4,936	8,722	4,247	3,227	7,474	39	69	108	8,034	8,270	16,304
8 « 8	4,358	5,445	9,803	5,560	3,897	9,466	33	43	76	9,067	10,278	19,345
9 « 9	6,671	7,421	14,092	7,433	5,097	12,530	19	25	44	13,149	13,517	26,666
10 « 10	11,809	13,549	25,358	13,703	9,556	23,259	87	94	181	23,796	25,002	48,798
11 « 11	5,590	6,229	11,819	6,267	4,478	10,745	29	55	84	11,049	11,599	22,648
12 « 12	3,906	3,956	7,862	4,032	2,229	6,261	15	48	63	7,321	6,805	14,186
13 « 13	5,840	6,396	11,736	6,165	4,893	11,058	55	78	133	10,856	12,071	22,927
14 « 14	5,291	5,905	11,196	6,208	4,211	10,419	—	—	—	10,186	11,429	21,615
15 « 15	7,398	9,254	16,652	8,225	6,336	14,561	41	36	77	15,555	15,735	31,290
16 « 16	4,705	5,513	10,218	6,070	4,057	10,127	12	57	69	9,460	10,954	20,414
17 « 17	10,082	10,420	20,502	8,513	6,147	14,660	2	5	7	19,295	15,874	35,169
18 « 18	8,186	9,812	17,998	9,246	6,515	15,761	15	44	59	16,853	16,965	33,818
19 « 19	9,763	10,104	19,867	12,373	8,466	20,836	40	62	102	18,587	22,221	40,808
20 « 20	9,166	9,674	18,840	11,538	7,735	19,273	26	25	51	17,722	20,442	38,164
21 « 21	7,928	9,426	17,354	6,790	4,830	11,620	10	30	40	16,293	12,721	29,014
22 « 22	2,221	1,699	3,920	2,006	1,138	3,144	7	8	15	3,748	3,331	7,079
23 « 23 (Belgrano)	4,825	5,282	10,107	4,699	3,528	8,137	7	17	24	9,335	8,933	18,268
24 « 24	7,336	8,765	16,101	7,404	5,307	12,711	86	92	128	15,193	13,747	28,940
25 « 25 (Flores)	3,998	4,855	8,853	3,317	1,725	5,042	1	6	7	8,358	5,544	13,902
26 « 26	1,882	2,111	3,993	1,707	1,008	2,715	—	3	3	3,847	2,864	6,711
27 « 27	4,891	4,578	9,469	4,646	3,020	7,666	7	13	20	8,835	8,320	17,155
28 « 28	7,877	8,248	16,125	7,956	5,657	13,613	25	26	51	15,094	14,695	29,789
29 « 29	380	259	639	915	301	1,216	1	—	1	567	1,289	1,856
30 Población fluvial	1,429	93	1,522	5,932	171	6,103	28	3	31	1,123	6,533	7,656
31 Martin Garcia	237	73	310	282	112	844	—	2	2	234	422	656
Total I	162,881	179,225	342,106	193,144	126,881	320,025	677	1046	1723	318,381	345,493	663,854

CUADRO VIII

TABLEAU VIII

I—CIUDAD DE BUENOS AIRES

Ville de Buenos Aires

CAPITAL FEDERAL DE LA REPÚBLICA

Población por nacionalidades y sexos, absoluta y relativa. — Todas las nacionalidades que han tenido habitantes censados: por razas.

Population par nationalités et sexes, absolue et relative. — Toutes les nationalités qui ont eu des habitants recensés: par races.

NACIONALIDADES *Nationalités*	VARONES *Hommes*	MUJERES *Femmes*	TOTAL	Proporción por mil sobre el total de habitantes — *Proportion par mil sur le total d'habitants*
I *Latinas — Latines*				
A *Hispanos — Espagnols*				
Argentinos — Argentins	150,631	167,730	318,361	479.56
Bolivianos — Boliviens	134	92	226	0.34
Colombianos — Colombiens	3	4	7	—
Chilenos — Chiliens	295	364	659	0.99
Costarriqueños — Costarriciens	1	—	1	—
Dominicanos — Dominicains	1	—	1	—
Ecuatorianos — Équatoriens	6	2	8	—
Españoles — Espagnols	49,566	30,786	80,352	121.03
Guatemaltecos — Guatemal.	—	—	—	—
Hondureños — Honduriens	—	—	—	—
Mexicanos — Mexicains	16	27	43	—
Nicaragüenses — Nicaraguayens	1	1	2	—
Orientales — Uruguayens	9,603	9,373	18,976	28.58
Paraguayos — Paraguayens	732	656	1,388	2.09
Peruanos — Péruviens	135	109	244	0.37
Salvadoreños — Salvadoriens	1	—	1	—,
Venezolanos — Vénézueliens	12	14	26	—
TOTAL A	211,137	209,158	420,295	633.04
B *Las demás — Les autres*				
Andorranos — Andorriens	1	1	2	—
Brasileños — Brésiliens	751	629	1,380	20.8
Belgas — Bèlges	1,027	804	1,831	2.76
Franceses — Français	16,678	16,507	33,185	49.98
Griegos — Grecs	150	20	170	0.25
Haitianos — Haïtiens	—	—	—	—
Italianos — Italiens	111,578	70,115	181,693	273.68
Monegascos — Monégasques	1	—	1	—
Montenegrinos — Monténégrins	3	3	6	—
Portugueses — Portugais	1,077	325	1,420	2.11
TOTAL B	131,266	88,404	219,670	331.0
TOTAL I — A + B	342,403	297,562	639,965	964.01
II *Germanas — Germaniques*				
Alemanes — Allemands	3,297	2,000	5,297	7.99
Austriacos — Autrichiens	2,036	1,021	3,057	4.60
Holandeses — Hollandais	451	412	863	1.29
Suizos — Suisses	1,714	1,115	2,829	4.26
TOTAL II	7,498	4,638	12,046	18.14

NACIONALIDADES *Nationalités*	VARONES *Hommes*	MUJERES *Femmes*	TOTAL	Proporción por mil sobre el total de habitantes — *Proportion par mil sur le total d'habitants*
III *Anglo Sajonas — Anglo Saxons*				
Australianos — Australiens	3	1	4	—
Ingleses — Anglais	4,057	2,781	6,838	10.30
N. Americanos — Nord-Américs.	400	191	591	0.89
TOTAL III	4,460	2,973	7,433	11.19
IV *Eslavos — Eslaves*				
Rumanos — Roumains	56	39	95	0.14
Rusos — Russes	590	627	1,217	1.88
Servios — Serbes	2	—	2	—
TOTAL IV	648	666	1,314	1.98
V *Escandinavas — Escandinaves*				
Dinamarqueses — Danois	248	123	371	0.56
Suecos — Suédois	606	78	684	1.03
TOTAL V	854	201	1,055	1.59
VI *Asiáticas — Asiatiques*				
Asiáticos — Asiatiques	28	30	58	—
Chinos — Chinois	2	—	2	—
Indo Ingleses — Indo Anglaise	—	—	—	—
Japoneses — Japonais	1	—	1	—
Persas — Perses	1	2	3	—
Siameses — Siamois	—	—	—	—
TOTAL VI	32	32	64	0.09
VII *Africanas — Africaines*				
Africanos — Africains	69	57	126	0.19
Argelinos — Algériens	7	1	8	—
Egipcios — Egyptiens	8	13	21	—
Marroquíes — Marocains	13	8	21	—
TOTAL VII	97	79	176	0.26
VIII *Otras naciones — Autres nations*				
Turcos — Turcs	133	72	205	0.31
Otras naciones — Autres nations	12	8	20	—
Sin espc. — Sans renseignements	655	921	1,576	2.37
TOTAL VIII	800	1,001	1,801	2.71
RESÚMEN — RÉSUMÉ				
Argentinos — Argentins	150,631	167,730	318,361	479.56
Extrangeros — Étrangers	206,071	139,422	345,493	520.44
TOTAL GENERAL I á VIII	356,702	307,152	663,854	1000.00

CUADRO IX a. *TABLEAU IX a.*

I—CIUDAD DE BUENOS AIRES

Ville de Buenos Aires

CAPITAL FEDERAL DE LA REPÚBLICA

Población argentina por provincias y territorios

Population argentine par provinces et territoires

DEPARTAMENTOS / DÉPARTEMENTS	PROVINCIAS — PROVINCES														
	Capital	Buenos Aires	Santa Fé	Entre Ríos	Corrientes	Córdoba	San Luis	Santiago	Mendoza	San Juan	Rioja	Catamarca	Tucuman	Salta	Jujuy
1	2	3	4	5	6	7	8	9	10	11	12	13	14	15	16
1 Sección 1	2,169	2,008	82	127	89	137	13	13	36	42	5	16	57	68	1
2 » 2	2,508	2,572	69	112	67	86	20	7	40	35	8	12	43	32	17
3 » 3	1,877	3,452	64	116	66	103	12	30	47	41	11	23	51	40	4
4 » 4	3,855	2,835	59	129	81	62	13	10	35	39	5	27	54	25	11
5 » 5	4,017	3,320	186	169	93	315	54	29	145	137	14	34	100	47	2
6 » 6	3,790	4,240	128	173	84	132	51	15	14	61	31	37	70	19	5
7 » 7	2,376	3,059	68	104	76	73	18	18	57	50	5	6	55	26	4
8 » 8	4,725	3,149	106	162	54	93	20	8	16	53	20	22	20	15	1
9 » 9	6,358	5,209	122	155	67	142	37	24	49	35	10	19	57	29	2
10 » 10	11,184	9,676	142	196	111	180	71	16	64	58	18	12	67	33	8
11 » 11	5,054	4,768	104	91	29	135	35	9	37	21	23	17	25	23	1
12 » 12	5,711	1,107	42	30	22	86	27	11	28	40	12	9	35	23	1
13 » 13	5,043	3,289	194	200	72	185	20	48	55	56	28	19	123	43	2
14 » 14	6,829	2,911	102	121	80	92	34	31	27	49	3	10	34	22	12
15 » 15	6,476	6,584	193	272	149	288	59	30	89	110	19	39	157	68	6
16 » 16	5,158	3,503	78	110	74	93	18	7	38	29	6	18	32	16	8
17 » 17	8,197	6,977	169	249	154	522	132	68	299	243	66	72	166	69	10
18 » 18	9,378	6,046	84	188	50	145	24	12	57	35	14	27	46	16	6
19 » 19	11,136	5,574	127	159	77	117	31	9	46	49	20	24	41	26	15
20 » 20	11,715	4,972	92	146	171	69	30	3	28	18	3	3	12	7	—
21 » 21	7,570	6,330	206	306	127	290	74	65	110	117	36	35	204	71	9
22 » 22	537	2,301	31	16	12	246	39	20	31	34	14	53	58	135	10
23 » 23 (Belgrano)	2,160	5,305	91	120	30	110	24	16	14	27	7	16	31	9	1
24 » 24	5,750	7,444	109	146	72	111	51	12	42	42	6	14	40	27	2
25 » 25 (Flores)	3,155	4,169	39	59	45	78	28	4	21	26	14	19	49	10	3
26 » 26	1,314	2,045	20	14	13	27	4	2	7	3	10	—	5	1	—
27 » 27	4,270	2,900	91	134	147	226	62	36	82	188	60	67	96	42	13
28 » 28	8,051	4,880	78	125	66	136	45	30	34	54	13	9	37	27	2
29 » 29	841	133	11	10	7	10	7	1	6	4	1	2	8	2	—
30 Población fluvial	84	437	60	91	165	54	13	—	15	12	1	14	15	9	1
31 Martin García	185	21	4	42	9	6	1	—	—	4	1	3	4	1	—
Total I	150,376	121,461	2,931	4,072	2,359	4,348	1,071	584	1,601	1,724	484	664	1,798	976	157

CUADRO IX b. *TABLEAU IX b.*

I—CIUDAD DE BUENOS AIRES

Ville de Buenos Aires

CAPITAL FEDERAL DE LA REPÚBLICA

Población argentina por provincias y territorios

Population argentine par provinces et territoires

DEPARTAMENTOS / DÉPARTEMENTS	TERRITORIOS — TERRITOIRES									NATURALIZADOS / *Naturalisés*	SIN ESPECIFICACIÓN / *Sans spécification*	TOTAL
	MISIONES	FORMOSA	CHACO	PAMPA	NEUQUÉN	RÍO NEGRO	CHUBUT	SANTA CRUZ	TIERRA DEL FUEGO			
1	2	3	4	5	6	7	8	9	10	11	12	13
1 Sección 1	2	—	3	6	—	6	—	—	—	29	345	5,260
2 » 2	2	—	1	5	—	—	—	—	—	29	220	5,885
3 » 3	—	—	4	7	1	1	—	—	1	40	1,180	7,171
4 » 4	1	—	5	9	—	2	—	—	—	19	317	7,593
5 » 5	5	—	8	13	—	12	—	1	—	42	552	9,245
6 » 6	1	—	4	11	—	3	—	—	—	30	721	9,650
7 » 7	—	13	6	5	—	—	—	—	—	10	1,999	8,034
8 » 8	1	—	11	10	—	—	—	—	2	32	538	9,067
9 » 9	4	1	14	7	—	1	—	1	1	42	763	13,149
10 » 10	1	5	11	10	1	4	1	—	1	39	1,637	23,796
11 » 11	-	—	2	3	1	—	1	—	—	31	644	11,049
12 » 12	—	2	5	11	—	—	3	—	—	5	111	7,321
13 » 13	—	—	8	13	—	1	4	—	—	13	1,427	10,856
14 » 14	3	—	6	8	1	—	—	—	1	5	305	10,186
15 » 15	1	1	21	24	2	16	1	—	1	48	953	15,555
16 » 16	2	1	4	12	—	5	—	3	—	25	226	9,460
17 » 17	3	—	27	13	1	10	2	—	1	64	1,751	19,295
18 « 18	1	3	10	14	1	3	—	—	2	—	691	16,853
19 « 19	1	—	3	13	—	1	1	—	2	—	1,115	18,587
20 « 20	—	—	2	2	—	1	—	1	—	17	430	17,722
21 « 21	1	—	22	14	4	5	3	2	1	26	665	16,293
22 « 22	1	1	1	4	—	—	—	—	—	25	179	3,748
23 « 23 (Belgrano)	—	—	8	8	—	1	1	—	—	25	1,331	9,355
24 « 24	4	—	16	2	1	6	—	—	1	11	1,284	15,198
25 « 25 (Flores)	2	—	7	5	2	—	—	—	—	5	637	8,358
26 « 26	—	—	5	2	—	—	—	—	—	8	367	3,847
27 « 27	2	5	10	10	—	2	—	2	—	32	358	8,835
28 « 28	7	—	7	5	—	6	—	—	1	24	1,457	15,094
29 « 29	—	—	1	—		—	—	—	—	7	16	567
30 Población fluvial	4	—	7	2	—	1	—	3	—	32	193	1,123
31 Martin Garcia	—	—	3	—	—	—	—	—	—	—	—	234
TOTAL I	49	32	242	248	15	87	17	13	15	715	22,322	318,361

CUADRO X *TABLEAU X*

I CIUDAD DE BUENOS AIRES

Ville de Buenos Aires

CAPITAL FEDERAL DE LA REPÚBLICA

Población argentina por sexos, provincias y territorios

Population argentine par sexes, provinces et territoires

	PROVINCIAS *Provinces*	VARONES *Hommes*	MUJERES *Femmes*	TOTAL
	1	2	3	4
	I—ESTE Ó LITORALES			
1	Capital	71,576	78,800	150,376
2	Buenos Aires	55,299	66,162	121,461
3	Santa Fé	1,426	1,505	2,931
4	Entre Ríos	2,034	2,038	4,072
5	Corrientes	1,270	1,089	2,359
	II—CENTRO			
6	Córdoba	2,077	2,271	4,348
7	San Luis	599	472	1,071
8	Santiago del Estero	301	283	584
	III—OESTE			
9	Mendoza	877	724	1,601
10	San Juan	1,051	673	1,724
11	La Rioja	292	192	484
12	Catamarca	427	237	664
	IV—NORTE			
13	Tucumán	839	959	1,798
14	Salta	567	409	976
15	Jujuy	96	61	157
	V—TERRITORIOS			
	NORTE			
16	Misiones	24	25	49
17	Formosa	11	21	32
18	Chaco	87	155	242
	CENTRO			
19	Pampa	95	153	248
	OESTE			
20	Neuquén	8	7	15
	SUD			
21	Rio Negro	28	59	87
22	Chubut	6	11	17
23	Santa Cruz	8	5	13
24	Tierra del Fuego	8	7	15
	VARIOS			
25	Naturalizados—Naturalisés	640	75	715
26	Sin especificación—Sans spécification	10,985	11,337	22,322
	TOTAL I	150,631	167,730	318,361

CUADRO XI. *TABLEAU XI.*

I. — CIUDAD DE BUENOS AIRES

Ville de Buenos Aires

CAPITAL FEDERAL DE LA REPÚBLICA

Población argentina y extranjera, de 14 años arriba, por estado civil y sexos

Population argentine et étrangère de 14 ans et au dessus, par état civil et sexe

S. Solteros — *Célibataires.* C. Casados — *Mariés.* V. Viudos — *Veufs.* SD. Sin datos — *Sans renseignements.*

DEPARTAMENTOS — DÉPARTEMENTS	ARGENTINOS — *Argentins*										EXTRANJEROS — *Étrangers*									
	VARONES — *Hommes*					MUJERES — *Femmes*					VARONES — *Hommes*					MUJERES — *Femmes*				
	S.	C.	V.	SD.	Total	S.	C.	V.	SD.	Total	S.	C.	V.	SD.	Total	S.	C.	V.	SD.	Total
1	2	3	4	5	6	7	8	9	10	11	12	13	14	15	16	17	18	19	20	21
1 Sección 1	1025	340	50	15	1430	926	419	186	17	1548	3310	2091	204	53	5658	873	1496	378	17	2764
2 » 2	1158	357	42	14	1546	917	440	185	7	1549	2955	2378	216	18	5567	708	1658	430	5	2891
3 » 3	1461	465	52	42	2010	1279	607	229	23	2228	4843	2005	808	45	7656	1438	2320	706	19	4483
4 » 4	1347	388	46	18	1799	1396	618	241	13	2268	3424	2520	217	21	6182	1182	1094	551	17	3744
5 » 5	1590	548	44	42	2224	1372	785	240	16	2413	3057	3257	252	36	6602	1251	2779	610	14	4654
6 » 6	1496	511	42	26	2075	1477	823	321	11	2632	2890	3324	280	20	6529	1141	2737	637	11	4526
7 » 7	1138	424	42	47	1651	1472	735	203	72	2572	1887	2156	158	45	4246	1043	1782	447	56	3328
8 » 8	1230	461	36	35	1762	1464	785	346	45	2640	2073	3137	197	28	5435	890	2397	565	27	3879
9 » 9	1744	626	57	5	2432	1894	1104	402	46	3446	2631	4053	282	13	7279	1016	3807	614	9	4916
10 » 10	2386	1156	91	230	3863	2795	1082	604	173	5561	4677	7826	881	240	13124	1519	6854	1074	110	9057
11 » 11	1180	545	49	18	1792	1239	931	245	9	2424	2220	3583	229	16	6048	715	3098	446	10	4269
12 » 12	871	526	33	8	1438	620	744	191	4	1559	1668	2140	133	35	3676	332	1601	200	34	2167
13 » 13	1518	626	49	63	2256	1786	969	401	53	3209	2435	3413	242	50	6140	1221	2959	698	30	4908
14 » 14	1469	483	38	27	2017	1527	872	253	37	2689	2412	3471	244	28	6155	908	2717	586	12	4223
15 » 15	1921	855	76	85	2937	2514	1393	522	136	4565	3080	4493	322	73	7968	1498	3875	829	56	6258
16 » 16	1313	441	36	45	1835	1581	769	270	40	2660	2530	3135	242	12	5919	976	2475	543	6	4000
17 » 17	2613	1200	109	12	3934	2109	1773	547	10	4439	2859	4094	318	30	8201	993	4254	579	10	5836
18 » 18	1973	865	70	63	2971	2337	1468	534	73	4412	3835	5186	320	122	8963	1240	4236	762	64	6314
19 » 19	2063	734	54	422	3273	1821	1477	306	407	4011	4378	6755	462	228	11853	1359	5604	845	128	7936
20 » 20	1823	594	24	230	2691	1401	1355	143	102	3091	3911	6449	442	211	11013	985	5395	825	83	7288
21 » 21	2084	1073	114	19	3290	2360	1546	663	34	4603	2408	3879	353	40	6680	1015	3071	748	31	4865
22 » 22	749	236	24	29	1038	356	288	61	2	707	826	1076	75	2	1979	214	735	112	1	1062
23 » 23	1102	523	47	97	1769	1171	825	291	13	2300	1570	2681	203	70	4536	715	2268	382	35	3400
24 » 24	1479	664	48	161	2352	1899	1198	301	118	3423	2338	4266	292	178	7074	866	3521	520	124	5031
25 » 25	910	587	55	91	1643	1215	858	292	110	2475	1868	1713	151	94	3826	343	1147	210	36	1736
26 » 26	424	213	25	36	698	437	324	108	45	914	573	940	59	54	1626	118	763	74	21	976
27 » 27	1605	495	59	57	2216	933	714	205	33	1885	1842	2486	189	30	4538	535	2044	317	10	2906
28 » 28	1637	814	67	125	2643	1471	1354	370	82	3277	2511	4614	335	161	7621	825	3880	577	65	5347
29 » 29	85	49	9	—	143	24	40	10	—	74	479	389	24	4	896	33	202	20	—	255
30 Población fluvial	821	156	13	3	993	17	29	6	—	52	4006	2118	136	38	6298	43	91	13	—	147
31 Martín García	75	29	1	13	118	8	13	4	5	30	152	95	15	8	270	15	66	11	1	93
TOTAL I.	42275	16959	1502	2082	62818	41725	27926	8770	1826	79647	78448	101586	7303	1991	189328	26109	80829	15309	992	123239

CUADRO XII a.

I — CIUDAD DE BUENOS AIRES

TABLEAU XII a.

Ville de Buenos Aires

CAPITAL FEDERAL DE LA REPÚBLICA

Población argentina y extranjera, de 14 años arriba, por estado civil y sexos

Population argentine et étrangère de 14 ans et au dessus par état civil et sexe

S. Solteros — *Célibataires.* C. Casados — *Mariés,* V. Viudos — *Veufs.* SD. Sin datos — *Sans renseignements.*

RESUMEN POR EDADES

Résumé par âge

AÑOS *Ans*	ARGENTINOS — *Argentins*										EXTRANJEROS — *Étrangers*									
	VARONES — *Hommes*					MUJERES — *Femmes*					VARONES — *Hommes*					MUJERES — *Femmes*				
	S.	C.	V.	SD.	TOTAL	S.	C.	V.	SD.	TOTAL	S.	C.	V.	SD.	TOTAL	S.	C.	V.	SD.	TOTAL
1	2	3	4	5	6	7	8	9	10	11	12	13	14	15	16	17	18	19	20	21
14	3,452	—	—	318	3,770	3,849	13	—	200	4,062	2,150	—	—	173	2,323	2,023	26	1	65	2,115
15	3,368	—	—	222	3,590	4,181	48	1	129	4,309	2,333	—	—	121	2,454	2,199	88	1	56	2,344
16	3,166	—	—	82	3,248	3,792	123	2	89	4,006	2,517	—	—	65	2,582	2,106	208	6	35	2,355
17	3,039	21	6	56	3,122	3,726	318	4	61	4,109	2,675	19	1	48	2,743	1,964	472	6	28	2,470
18	3,036	18	3	54	3,111	3,823	608	14	84	4,529	3,291	50	3	45	3,389	2,007	865	16	38	2,926
19	2,943	35	6	38	3,022	2,760	832	9	41	3,642	2,934	46	5	31	1,016	1,422	907	15	25	2,369
20	2,902	91	12	34	3,039	2,960	1,180	24	53	4,217	3,483	198	14	33	3,728	1,616	1,490	34	24	3,164
21	2,307	148	8	36	2,499	1,669	1,009	28	36	2,742	2,882	248	3	34	3,167	966	1,314	22	15	2,317
22	2,605	300	12	29	2,946	2,107	1,349	44	30	3,530	4,093	543	13	35	4,684	1,280	2,052	44	25	3,401
23	1,997	412	7	61	2,477	1,369	1,224	57	29	2,689	3,290	941	15	34	4,186	982	2,041	37	26	3,086
24	1,760	508	15	46	2,329	1,307	1,355	72	21	2,755	3,329	1,180	13	50	4,572	1,009	2,453	77	22	3,561
25	1,539	574	17	38	2,168	1,299	1,455	92	17	2,863	4,230	1,758	34	53	6,081	995	3,074	101	26	4,196
26	1,140	554	9	28	1,731	789	1,239	82	13	2,123	3,261	1,812	28	40	5,141	727	2,831	109	29	3,696
27	965	541	12	16	1,534	686	1,109	94	12	1,901	2,948	2,198	36	22	5,204	568	2,901	102	23	3,594
28	971	648	17	10	1,646	858	1,315	137	15	2,325	3,846	3,248	44	45	7,183	716	3,709	172	28	4,625
29	648	598	24	11	1,281	468	959	110	16	1,553	2,156	2,500	35	43	4,734	327	2,351	105	14	2,797
30	837	820	26	15	1,698	857	1,615	239	23	2,734	4,193	5,301	100	69	9,663	824	5,055	327	41	6,243
31	546	531	30	13	1,120	167	524	67	9	767	1,466	2,493	52	24	4,035	218	1,798	92	16	2,124
32	614	716	21	11	1,362	338	847	138	12	1,335	2,388	4,070	102	44	6,604	352	3,129	183	18	3,682
33	482	650	35	8	1,175	253	689	122	7	1,071	1,671	3,784	98	37	5,590	233	2,736	181	18	3,168
34	394	625	24	6	1,049	213	719	138	8	1,078	1,595	3,649	96	41	5,381	214	2,508	185	21	2,928
35	467	764	42	6	1,279	460	954	277	13	1,704	2,441	5,238	164	73	7,916	432	3,410	308	28	4,178
36	311	557	35	11	914	249	678	185	10	1,113	1,346	3,682	121	31	5,180	233	2,644	257	17	3,151
37	277	598	30	8	913	173	605	136	8	922	935	3,065	109	40	4,169	147	2,143	212	16	2,518
38	273	646	32	8	965	283	792	273	9	1,357	1,368	3,939	174	43	5,524	262	2,814	316	17	3,409
39	196	483	20	5	704	154	509	170	10	843	696	2,662	115	27	3,500	108	1,615	267	13	2,003
40	270	640	61	12	983	422	941	454	20	1,837	1,063	6,366	220	65	8,614	450	4,147	727	35	5,359
41	100	302	20	2	424	59	209	81	2	351	496	2,005	100	18	2,619	77	1,057	175	5	1,314
42	157	405	32	2	596	106	402	184	8	700	784	3,418	168	25	4,395	108	2,061	354	15	2,538
43	107	342	28	3	480	94	262	138	6	500	524	2,435	153	20	3,132	74	1,304	284	4	1,666
44	100	296	19	2	417	80	271	137	9	497	504	2,614	153	23	3,294	96	1,593	319	8	2,016
45	176	421	44	5	646	197	453	336	10	996	1,080	4,187	365	39	5,671	198	2,267	627	26	3,118
46	68	259	28	4	359	55	197	119	6	377	451	1,999	140	30	2,620	73	1,396	328	7	1,744
47	70	242	23	6	341	54	175	99	2	330	354	1,840	119	17	2,330	62	1,058	275	4	1,399
48	81	260	36	5	382	109	257	244	6	616	518	2,286	254	24	3,082	95	1,408	462	14	1,979
49	61	203	24	1	289	51	152	112	1	316	286	1,527	114	18	1,945	46	746	288	5	1,085
50	100	344	57	5	506	288	408	510	12	1,218	856	4,055	488	37	5,416	223	2,274	1,136	24	3,657
51	20	150	25	3	198	25	75	59	—	159	200	1,111	118	12	1,441	35	455	171	5	666
52	57	178	29	3	267	65	142	150	7	364	335	1,840	218	18	2,411	54	768	364	5	1,191
53	29	154	16	2	201	47	98	103	7	255	221	1,242	136	10	1,609	35	565	271	8	879
54	43	161	27	2	233	51	143	147	6	347	238	1,415	190	7	1,850	44	623	363	2	1,032
55	53	216	47	4	320	119	188	318	5	630	330	1,750	286	18	2,393	59	795	575	8	1,437
56	32	135	26	1	194	64	86	160	3	313	209	983	144	8	1,345	40	494	322	5	861
57	24	113	23	1	161	38	79	111	2	230	123	768	120	12	1,023	30	302	229	3	564
58	25	153	24	2	204	59	123	202	3	387	148	863	165	5	1,181	36	391	339	2	768
59	28	108	28	2	166	39	53	106	6	204	75	518	82	7	682	17	196	170	3	386
60	35	175	46	2	258	175	151	454	6	786	278	1,617	374	21	2,290	82	762	920	10	1,774
TOTAL	41,871	16,095	1,112	1,239	60,317	40,928	26,943	6,739	1,082	75,692	77,511	97,383	5,462	1,735	182,091	25,864	79,236	11,925	882	117,807

CUADRO XII b.

I. — CIUDAD DE BUENOS AIRES

TABLEAU XII b.

Ville de Buenos Aires

CAPITAL FEDERAL DE LA REPÚBLICA

Póblación argentina y extranjera, de 61 años arriba, por estado civil y sexos

Population argentine et étrangère de 61 ans et au-dessus par état civil et sexe

S. Soiteros — *Célibataires.* C. Casados — *Mariés.* V. Viudos — *Veufs.* SD. Sin datos — *Sans renseignements.*

RESUMEN POR EDADES

Résumé par âges

AÑOS *Ans*	ARGENTINOS — *Argentins*										EXTRANJEROS — *Étrangers*									
	VARONES — *Hommes*					MUJERES — *Femmes*					VARONES — *Hommes*					MUJERES — *Femmes*				
	S.	C.	V.	SD.	TOTAL	S.	C.	V.	SD.	TOTAL	S.	C.	V.	SD.	TOTAL	S.	C.	V.	SD.	TOTAL
1	2	3	4	5	6	7	8	9	10	11	12	13	14	15	16	17	18	19	20	21
Del frente	41,871	16,095	1,112	1,239	60,317	40,928	26,943	6,739	1,082	75,692	77,511	97,383	5,482	1,785	182,091	25,864	79,236	11,825	882	117,807
61	14	62	14	—	90	19	17	64	1	101	73	298	90	3	464	19	120	131	1	271
62	15	94	23	1	133	44	43	138	2	227	124	494	146	7	771	28	202	296	3	529
63	20	73	15	—	108	28	31	70	—	129	86	394	117	4	601	13	156	189	2	360
64	11	69	25	2	107	27	23	118	1	169	87	387	122	4	580	16	139	226	2	383
65	24	90	36	—	150	68	61	246	6	382	109	572	207	7	895	26	240	439	7	712
66	11	49	17	—	74	26	21	76	—	123	52	272	87	5	416	12	102	174	1	289
67	11	36	20	2	69	35	15	67	—	117	87	219	83	2	341	5	74	178	—	257
68	6	53	19	—	78	43	24	111	—	178	40	216	89	3	348	14	87	191	7	299
69	7	21	10	—	38	23	14	62	—	99	19	121	61	1	202	4	49	82	—	135
70	19	62	35	2	118	80	35	234	5	354	63	381	166	7	617	37	120	405	4	575
71	11	14	9	1	35	11	3	41	1	56	15	77	55	1	148	2	19	68	—	89
72	10	23	24	3	60	21	13	71	—	105	22	125	71	4	222	8	49	105	—	162
73	5	17	16	—	38	18	6	65	3	92	16	89	72	1	178	4	25	110	2	141
74	4	23	13	2	42	23	6	58	3	90	17	95	73	1	186	6	27	98	—	131
75	6	23	36	1	66	45	16	116	1	178	30	134	99	3	266	11	48	190	9	258
76	3	17	4	1	25	17	6	41	—	64	11	64	39	2	116	2	17	75	1	95
77	3	6	7	—	16	7	3	31	—	41	7	52	39	4	102	3	12	56	2	73
78	2	13	10	1	26	15	5	42	1	63	9	45	34	—	88	6	12	49	—	67
79	3	6	4	1	14	9	1	18	—	28	5	13	14	1	33	2	5	34	—	41
80	9	9	15	2	35	27	7	114	—	148	11	54	48	3	116	10	15	128	1	154
81	—	3	5	—	8	5	1	16	—	22	3	18	19	—	40	2	2	24	—	28
82	3	4	3	—	10	10	2	17	1	30	6	12	27	—	45	2	4	25	—	31
83	1	3	3	—	7	9	1	19	—	29	1	6	19	—	26	—	1	19	—	20
84	2	2	5	—	9	9	1	25	—	35	5	9	14	3	31	—	4	32	1	37
85	—	2	5	—	7	9	1	28	—	38	2	11	16	2	31	3	5	33	1	42
86	—	2	1	1	4	—	—	10	1	11	1	4	10	1	16	—	3	19	—	22
87	1	—	4	—	5	4	—	14	—	18	1	5	4	—	10	1	1	15	—	17
88	1	1	1	—	3	4	—	7	—	11	1	3	3	—	7	1	—	8	—	9
89	1	1	3	—	5	4	2	4	—	10	—	2	3	—	5	—	1	10	—	11
90	3	1	1	1	6	5	4	23	1	33	2	4	1	1	8	1	3	15	—	19
91	1	—	1	—	2	3	—	5	—	8	1	1	1	—	3	1	—	2	—	3
92	1	1	—	—	2	2	—	4	—	6	1	1	1	1	4	—	1	2	—	3
93	—	—	—	—	—	2	1	7	—	10	—	1	1	—	2	—	—	2	—	2
94	—	—	—	—	—	2	2	2	—	6	1	3	3	—	7	—	1	1	—	2
95	2	2	1	—	5	1	1	5	—	7	2	2	3	2	9	—	1	8	1	10
96	1	—	1	—	2	1	1	2	—	4	—	1	—	—	1	—	1	2	—	3
97	—	1	—	—	1	1	1	2	—	4	—	—	1	—	1	—	1	—	—	1
98	—	—	2	—	2	—	—	—	—	—	1	2	—	—	3	—	2	—	—	2
99	—	—	1	1	2	—	—	2	—	2	—	1	—	—	1	—	—	2	—	2
100 y más *et plus*	—	1	1	—	2	1	3	6	—	10	—	1	—	—	2	—	2	6	1	9
Sin datos	193	83	—	821	1,097	138	12	50	717	917	76	33	3	183	295	6	38	35	64	143
TOTAL I	42,275	16,050	1,502	2,082	62,818	41,725	27,828	8,770	1,826	79,647	78,448	101586	7,303	1,991	189,828	26,100	80,829	15,300	992	123,230

CUADRO XII c.

I—CIUDAD DE BUENOS AIRES

Ville de Buenos Aires

CAPITAL FEDERAL DE LA REPÚBLICA

TABLEAU XII c.

Estado civil de 14 años arriba

État civil de 14 ans et au dessus

S. Solteros—*Célibataires.* C. Casados—*Mariés.* V. Viudos—*Veufs.* SD. Sin datos—*Sans renseignements.*

RESUMEN POR EDADES

Résumé par âges

AÑOS *Ans*	ALEMANES — *Allemands*										ESPAÑOLES — *Espagnols*									
	VARONES — *Hommes*					MUJERES — *Femmes*					VARONES — *Hommes*					MUJERES — *Femmes*				
	S.	C.	V.	SD.	TOTAL	S.	C.	V.	SD	TOTAL	S.	C.	V.	SD.	TOTAL	S.	C.	V	SD.	TOTAL
1	2	3	4	5	6	7	8	9	10	11	12	13	14	15	16	17	18	19	20	21
14	19	—	—	2	21	23	—	1	—	24	509	—	—	28	537	402	6	—	11	419
15	22	—	—	3	25	25	—	—	—	25	572	—	—	18	590	456	9	1	6	472
16	29	—	—	—	29	19	1	—	—	20	615	—	—	12	627	480	28	8	7	529
17	30	—	—	1	31	34	1	—	—	35	671	2	16	10	699	448	77	6	4	535
18	30	—	—	—	30	27	8	1	—	36	1,003	10	1	7	1,021	448	150	7	6	651
19	37	—	—	1	38	22	5	1	—	28	906	12	1	6	925	357	175	—	2	534
20	38	3	—	2	43	34	12	—	—	46	1,304	52	1	10	1,367	380	273	13	5	677
21	37	4	—	—	41	25	16	—	1	42	965	58	1	3	1,027	262	265	10	1	538
22	66	4	1	—	71	30	26	1	—	57	1,441	154	4	6	1,605	412	479	17	7	915
23	60	5	—	1	66	18	22	—	1	41	1,088	265	8	6	1,367	291	453	12	7	763
24	66	15	—	2	83	25	37	1	—	63	1,192	349	6	11	1,558	301	521	25	7	854
25	73	19	—	2	94	22	36	7	—	65	1,401	508	10	17	1,936	330	679	28	6	1,043
26	95	13	1	1	110	25	39	2	—	66	1,031	490	7	11	1,539	222	697	37	11	967
27	64	28	—	—	92	15	34	1	1	51	849	556	5	6	1,416	154	652	34	3	843
28	84	29	1	1	115	25	53	3	1	82	1,159	831	16	9	2,015	212	836	52	3	1,103
29	61	41	—	3	105	12	38	1	1	52	581	649	6	8	1,244	98	528	27	3	656
30	77	56	3	1	137	31	78	5	1	115	1,156	1,287	21	21	2,485	154	1,161	102	10	1,427
31	27	54	—	—	81	14	39	2	1	56	339	544	12	1	896	60	379	26	4	469
32	61	66	1	2	130	13	51	5	—	69	605	984	29	8	1,626	119	682	46	—	847
33	43	53	1	1	98	7	42	7	2	58	433	856	27	12	1,328	77	590	44	2	713
34	40	64	1	1	106	5	42	3	—	50	428	784	26	4	1,242	52	622	48	2	724
35	58	75	1	1	135	11	47	8	—	66	598	1,083	36	17	1,734	109	741	89	9	948
36	29	65	2	1	97	9	41	7	—	57	352	854	39	7	1,252	78	616	75	2	771
37	25	42	—	—	67	6	40	6	1	53	225	630	24	9	888	48	442	54	3	547
38	36	53	3	1	93	5	41	3	1	50	342	817	33	6	1,198	120	675	93	2	890
39	12	44	1	1	58	2	31	6	—	39	184	580	32	7	803	86	336	81	2	455
40	32	65	4	—	101	11	49	10	—	70	525	1,246	96	12	1,879	147	858	204	4	1,213
41	13	37	2	1	53	5	17	1	—	23	115	412	23	1	551	10	207	27	—	244
42	22	35	2	—	59	3	40	3	—	46	184	749	46	2	981	38	358	99	—	495
43	13	36	2	—	51	3	24	9	—	36	128	522	38	1	689	18	297	72	1	388
44	10	39	2	—	51	2	20	10	—	32	104	566	29	2	701	48	305	67	—	420
45	17	46	5	1	69	4	30	4	1	39	222	827	88	11	1,148	49	425	156	3	633
46	10	25	3	—	38	2	23	9	—	34	93	430	30	5	558	27	290	95	2	414
47	5	31	4	—	40	3	16	5	—	24	64	338	16	4	422	24	182	59	—	265
48	11	35	4	—	50	3	19	9	—	31	91	466	50	5	612	23	289	114	1	427
49	9	29	3	—	41	2	14	4	1	21	53	331	30	4	418	5	138	66	4	213
50	19	49	11	2	81	4	25	17	1	47	176	772	106	3	1,057	67	397	281	16	761
51	6	19	5	—	30	2	15	6	—	23	39	176	24	2	241	5	70	29	1	105
52	9	26	9	—	44	3	13	8	—	24	64	329	50	—	443	10	147	13	4	174
53	8	22	3	—	33	1	10	4	—	15	26	222	31	1	280	16	98	59	2	175
54	7	33	3	1	44	3	21	10	—	34	42	269	30	1	342	9	128	78	4	219
55	5	15	1	—	21	3	18	5	—	26	49	317	43	1	410	16	116	111	6	249
56	5	24	5	—	34	—	8	8	—	16	29	202	32	2	265	14	87	83	5	189
57	4	10	4	—	18	2	3	7	1	16	18	122	16	2	158	5	36	48	3	92
58	3	10	4	1	18	3	6	4	1	14	31	165	37	1	234	7	66	69	6	151
59	1	16	—	—	17	—	4	1	—	5	18	79	21	1	119	1	34	43	—	78
60	8	14	—	—	22	—	11	13	1	25	54	305	87	8	454	20	131	215	3	369
TOTAL	1,436	1,349	92	34	2,911	543	1,163	218	17	1,947	22,074	21,194	1,260	329	44,887	6,717	16,734	2,923	190	26,564

CUADRO XII d. **1 — CIUDAD DE BUENOS AIRES** *TABLEAU XII d.*

Ville de Buenos Aires

CAPITAL FEDERAL DE LA REPÚBLICA

Estado civil de 61 años arriba

État civil de 61 ans et au-dessus

S. Solteros—*Célibataires.* C. Casados—*Mariés.* V. Viudos—*Veufs* SD. Sin datos—*Sans renseignements.*

RESUMEN POR EDADES

Résumé par âges

AÑOS *Ans*	ALEMANES — *Allemands*										ESPAÑOLES — *Espagnols*									
	VARONES — *Hommes*					MUJERES — *Femmes*					VARONES — *Hommes*					MUJERES — *Femmes*				
	S.	C.	V.	SD.	TOTAL	S.	C.	V.	SD.	TOTAL	S.	C.	V.	SD.	TOTAL	S.	C.	V.	SD.	TOTAL
1	2	3	4	5	6	7	8	9	10	11	12	13	14	15	16	17	18	19	20	21
Del frente	1,486	1,349	92	84	2,911	543	1,169	218	17	1,947	22,074	21,194	1,290	329	44,887	6,717	16,784	2,928	190	26,564
61	2	7	—	—	9	—	7	3	—	10	8	65	22	1	96	8	21	31	—	60
62	3	11	5	1	20	1	5	5	—	11	14	83	24	1	122	4	33	58	1	96
63	1	11	4	—	16	—	1	4	—	5	13	69	29	—	111	4	27	36	—	67
64	3	6	3	—	12	—	1	4	1	6	13	51	28	—	92	3	21	47	1	72
65	6	9	5	—	20	1	2	5	1	9	17	81	36	1	135	6	37	78	1	122
66	1	5	3	—	9	—	2	2	—	4	7	47	17	1	72	3	15	50	—	68
67	3	8	3	—	14	—	—	3	1	4	4	34	18	—	56	1	14	38	1	54
68	1	4	1	—	6	—	1	7	—	8	8	36	20	—	64	4	13	30	—	47
69	—	7	1	—	8	—	3	2	—	5	4	18	12	—	34	2	11	19	—	32
70	1	4	1	—	6	1	1	6	—	8	13	58	29	—	98	11	21	79	—	111
71	1	1	2	—	4	—	1	2	—	3	1	16	10	—	27	—	3	6	—	9
72	—	3	2	—	5	—	1	1	—	2	2	12	12	—	26	1	10	18	—	29
73	1	1	2	—	4	—	—	2	—	2	—	14	15	—	29	—	8	22	1	31
74	1	—	3	—	4	—	2	3	—	5	—	9	13	—	22	1	5	18	—	24
75	1	2	2	—	5	—	1	3	—	4	5	19	9	1	34	2	4	44	—	50
76	2	—	1	1	4	—	—	1	—	1	—	9	7	—	16	—	3	14	—	17
77	—	3	1	1	6	—	1	1	—	2	1	7	7	—	15	1	3	8	—	12
78	1	1	2	—	3	—	—	1	—	1	—	11	2	—	13	—	1	9	—	10
79	1	—	—	—	1	—	—	—	—	—	1	3	4	—	8	—	—	3	—	3
80	—	—	1	—	1	—	2	1	—	3	2	7	9	—	18	3	4	25	—	32
81	—	2	—	—	2	—	—	1	—	1	—	3	3	—	6	1	1	6	—	8
82	—	—	—	—	—	—	—	1	—	1	—	1	1	—	2	1	—	7	—	8
83	—	—	—	—	—	—	—	1	—	1	—	2	1	—	3	—	—	9	—	9
84	—	—	1	—	1	—	—	—	—	—	2	—	2	—	4	—	1	1	—	2
85	—	—	—	—	—	—	—	1	—	1	—	—	4	—	4	—	—	6	—	6
86	1	—	—	—	1	—	—	—	—	—	—	—	2	—	2	—	—	4	—	4
87	—	—	—	—	—	—	—	—	—	—	1	1	1	—	3	—	—	5	—	5
88	—	—	—	—	—	—	—	—	—	—	—	—	1	—	1	—	—	—	—	—
89	—	—	—	—	—	—	—	—	—	—	—	—	—	—	—	—	—	3	—	3
90	—	—	—	—	—	—	—	—	1	1	1	—	1	—	2	—	2	1	1	4
91	—	—	—	—	—	—	—	1	—	1	—	—	—	—	—	—	—	1	—	1
92	—	—	—	—	—	—	1	—	—	1	—	—	1	—	1	—	—	—	—	1
93	—	—	—	—	—	—	—	—	—	—	—	—	—	—	—	—	—	—	—	—
94	—	—	—	—	—	—	—	—	—	—	—	—	—	—	—	—	—	—	—	—
95	1	—	1	—	2	—	—	—	—	—	1	—	—	—	1	—	1	—	—	1
96	—	—	—	—	—	—	—	—	—	—	—	1	—	—	1	—	1	1	—	2
97	—	—	—	—	—	—	—	—	—	—	—	—	—	—	—	—	—	—	—	—
98	—	—	—	—	—	—	—	—	—	—	—	—	—	—	—	—	1	—	—	1
99	—	—	—	—	—	—	—	—	—	—	—	—	—	—	—	—	—	1	—	1
100 y más	—	—	—	—	—	—	—	—	—	—	—	1	—	—	1	—	—	2	—	2
Sin datos	7	—	—	—	7	—	—	—	2	2	14	5	—	2	21	6	4	3	3	16
TOTAL I. .	1,474	1,434	136	87	3,081	546	1,201	279	23	2,049	22,206	21,855	1,630	336	46,027	6,779	16,999	3,606	199	27,583

CUADRO XII e.

I—CIUDAD DE BUENOS AIRES

Ville de Buenos Aires

CAPITAL FEDERAL DE LA REPÚBLICA

TABLEAU XII e.

Estado civil de 14 años arriba

État civil de 14 ans au-dessus

S. Solteros—*Célibataires.* C. Casados—*Mariés.* V. Viudos—*Veufs.* SD. Sin datos—*Sans renseignements.*

RESUMEN POR EDADES

Résumé par âges

AÑOS *Ans*	FRANCESES - *Français*										INGLESES — *Anglais*									
	VARONES — *Hommes*					MUJERES — *Femmes*					VARONES — *Hommes*					MUJERES — *Femmes*				
	S.	C.	V.	SD.	TOTAL	S.	C.	V.	SD.	TOTAL	S.	C.	V.	SD.	TOTAL	S.	C.	V.	SD.	TOTAL
1	2	3	4	5	6	7	8	9	10	11	12	13	14	15	16	17	18	19	20	21
14	192	—	—	17	209	186	1	—	6	193	18	—	—	3	21	33	1	—	3	37
15	127	—	—	8	135	227	4	—	5	236	41	—	—	—	41	34	—	—	3	37
16	168	—	—	2	170	198	7	—	4	209	36	—	—	1	37	30	—	—	4	34
17	195	—	—	2	197	196	30	1	4	231	39	1	1	—	41	35	3	—	2	40
18	191	2	—	5	198	252	56	3	1	312	60	—	1	1	62	23	8	—	—	31
19	198	2	1	5	206	173	61	1	2	237	64	—	—	1	65	47	9	—	4	60
20	202	12	—	4	218	207	115	4	2	328	65	—	—	1	66	31	14	1	—	46
21	201	14	—	2	217	130	104	3	1	244	93	3	—	—	96	37	12	1	2	52
22	199	37	1	2	239	177	160	7	4	348	84	7	—	1	92	43	33	1	—	77
23	170	40	—	1	211	142	204	3	1	350	89	11	—	1	101	26	35	2	2	65
24	212	70	—	3	285	163	267	9	2	441	88	16	—	1	105	35	30	3	1	69
25	257	105	2	2	366	145	310	17	1	473	101	35	—	1	137	30	38	1	1	78
26	197	91	4	4	296	133	248	13	1	395	106	40	—	1	147	28	53	3	—	84
27	213	140	3	1	357	103	261	7	4	375	84	41	—	—	125	20	42	2	—	64
28	264	199	4	5	472	143	361	21	4	529	113	58	2	—	173	33	57	3	1	94
29	175	165	3	6	349	79	264	14	—	357	79	51	2	1	133	25	45	4	—	74
30	299	350	7	5	661	97	517	40	4	658	109	65	2	—	176	41	70	5	3	119
31	133	196	4	5	338	37	240	13	—	290	39	51	4	1	95	9	28	4	1	42
32	194	303	14	5	516	60	379	27	2	468	77	63	6	—	146	28	46	6	1	76
33	117	287	8	7	419	44	286	30	1	361	48	47	3	—	98	11	46	6	—	63
34	139	294	6	11	450	45	266	26	2	339	43	53	6	1	103	10	32	5	—	47
35	220	359	12	6	597	71	350	48	1	470	62	77	2	2	143	39	44	10	—	93
36	109	257	16	2	384	39	303	33	4	379	43	62	2	2	109	9	48	8	—	65
37	89	226	9	1	325	36	220	26	1	283	22	54	4	1	81	10	28	7	—	43
38	123	305	14	4	446	55	326	36	4	421	41	49	3	1	94	15	68	10	1	94
39	84	236	8	1	329	27	179	29	—	235	20	53	1	—	74	10	17	2	—	29
40	153	407	23	5	588	51	379	96	2	528	46	84	5	1	136	29	63	14	1	107
41	69	189	10	1	269	18	135	32	—	185	19	28	4	1	52	4	14	2	—	20
42	94	336	17	3	450	42	265	54	2	363	18	58	2	—	78	6	25	5	—	36
43	59	228	20	1	308	23	188	51	1	263	11	29	2	—	42	3	15	5	2	25
44	55	253	18	3	329	18	215	62	1	296	14	37	5	1	57	—	17	7	—	24
45	132	363	33	4	532	55	264	77	1	397	29	62	3	—	94	13	28	18	1	60
46	45	189	25	2	261	16	147	48	1	212	8	26	3	—	37	8	13	8	—	29
47	29	161	18	2	210	18	140	40	—	198	17	32	1	—	50	1	17	4	—	22
48	66	239	15	2	322	16	174	71	3	264	10	51	4	2	67	4	21	10	1	36
49	33	155	7	3	198	14	101	45	1	161	6	32	2	—	40	4	13	3	—	20
50	75	330	53	4	462	38	226	155	1	420	21	56	7	1	85	19	30	33	—	82
51	29	122	8	2	161	11	74	38	—	123	6	17	3	—	26	1	7	1	1	10
52	54	223	27	4	308	6	118	77	1	202	8	25	7	2	42	—	10	8	—	18
53	30	152	15	1	198	13	77	55	3	148	12	19	3	1	35	—	13	9	1	23
54	27	154	20	1	202	9	65	51	—	125	11	32	5	—	48	—	12	10	—	22
55	51	178	42	2	273	13	104	77	1	195	7	19	5	1	32	5	11	10	—	26
56	25	112	14	1	152	10	60	33	1	104	6	23	—	—	29	2	8	12	—	22
57	17	96	21	2	136	5	40	31	—	76	4	16	1	—	21	2	7	6	—	15
58	28	88	15	—	131	6	48	47	—	101	1	17	5	—	23	—	3	—	—	3
59	12	73	9	—	94	7	35	36	2	80	2	14	3	—	19	—	7	8	—	15
60	47	118	35	2	202	7	99	117	—	223	5	17	6	—	28	10	12	18	—	40
TOTAL	5,798	7,856	561	161	14,376	3,567	8,479	1,704	82	13,832	1,625	1,531	115	31	3,602	807	1,151	275	36	2,269

CUADRO XII f.

I — CIUDAD DE BUENOS AIRES

Ville de Buenos Aires

CAPITAL FEDERAL DE LA REPÚBLICA

TABLEAU XII f.

Estado civil de 61 años arriba

État civil de 61 ans et au dessus

S. Solteros—*Célibataires.* C. Casados—*Mariés.* V. Viudos—*Veufs.* SD. Sin datos—*Sans renseignements.*

RESUMEN POR EDADES

Résumé par âges

AÑOS *Ans*	FRANCESES — *Français*										INGLESES — *Anglais*									
	VARONES — *Hommes*					MUJERES — *Femmes*					VARONES — *Hommes*					MUJERES — *Femmes*				
	S.	C.	V.	SD.	TOTAL	S.	C.	V.	SD.	TOTAL	S.	C.	V.	SD.	TOTAL	S.	C.	V.	SD.	TOTAL
1	2	3	4	5	6	7	8	9	10	11	12	13	14	15	16	17	18	19	20	21
Del frente	5,708	7,856	561	161	14,376	3,567	8,479	1,704	82	13,832	1,925	1,531	115	31	3,602	807	1,151	275	36	2,269
61	14	43	12	—	69	10	22	29	—	61	1	3	2	—	6	—	2	5	—	7
62	19	64	22	—	96	3	32	60	—	95	3	13	5	—	21	—	2	9	—	11
63	11	51	16	—	78	7	33	32	1	73	1	7	3	—	11	—	3	5	—	8
64	11	50	18	1	80	4	25	37	—	66	2	10	2	1	15	—	2	5	—	7
65	19	70	25	2	116	6	26	72	—	104	2	6	2	—	11	1	4	13	—	18
66	9	41	12	1	63	1	15	36	—	52	2	3	3	—	7	1	1	6	—	8
67	7	32	9	—	48	2	6	25	—	33	1	6	2	—	9	—	2	7	—	9
68	8	25	20	1	54	1	14	32	3	50	—	2	1	—	3	1	2	6	—	9
69	6	22	6	—	34	1	3	17	—	24	—	1	1	—	2	—	2	3	—	5
70	10	35	19	1	65	8	19	46	—	73	1	3	3	—	7	—	1	7	—	8
71	5	11	10	—	26	1	4	22	—	27	1	5	1	—	7	—	—	1	—	1
72	6	18	9	—	33	2	7	20	—	29	1	5	2	1	9	1	1	2	—	4
73	4	8	5	—	17	1	6	17	—	24	1	—	—	—	1	1	—	9	—	10
74	3	12	11	1	27	—	7	14	—	21	—	2	1	—	3	—	—	2	—	2
75	5	12	12	—	29	1	4	37	—	42	—	2	1	—	3	1	1	6	—	8
76	8	3	4	—	15	2	1	16	—	19	—	2	—	—	2	—	3	—	—	3
77	1	3	6	—	10	—	1	7	—	8	—	—	1	—	1	—	—	2	—	2
78	1	6	7	—	14	1	3	7	—	11	1	—	2	—	3	1	—	—	—	1
79	—	3	1	1	5	—	2	10	—	12	—	—	—	—	0	—	—	—	—	—
80	1	8	3	—	12	1	3	12	—	16	1	1	—	—	2	1	—	6	—	7
81	—	2	3	—	5	—	—	6	—	6	2	—	1	—	3	—	—	1	—	1
82	2	3	5	—	10	—	—	4	—	4	1	—	—	—	1	—	—	—	—	—
83	—	—	3	—	3	—	1	4	—	5	—	—	—	—	—	—	—	—	—	—
84	1	—	1	—	2	—	1	7	1	9	—	—	1	—	1	—	—	2	—	2
85	1	1	2	1	5	1	1	2	—	4	—	—	2	—	2	—	—	2	—	2
86	—	—	2	—	2	—	1	6	—	7	—	—	—	—	—	—	—	1	—	1
87	—	—	1	—	1	—	—	4	—	4	—	—	—	—	—	—	—	—	—	—
88	—	—	—	—	—	—	—	3	1	4	—	1	—	—	1	1	—	1	—	2
89	—	—	1	—	1	—	—	—	—	—	—	—	—	—	—	—	—	—	—	—
90	—	—	—	—	—	—	—	—	—	—	—	—	—	—	—	—	—	1	—	1
91	—	—	—	—	—	—	—	1	—	1	—	—	—	—	—	1	—	1	1	3
92	—	—	—	—	—	—	—	—	—	—	1	—	—	—	1	—	—	—	—	—
93	—	1	—	—	1	—	—	—	—	—	—	—	—	—	—	—	—	—	—	—
94	—	—	—	—	—	—	1	—	—	1	—	—	—	—	—	—	—	—	—	—
95	—	1	1	—	2	—	—	—	—	—	—	—	—	—	—	—	—	—	—	—
96	—	—	—	—	—	—	—	—	—	—	—	—	—	—	—	—	—	—	—	—
97	—	—	—	1	1	—	1	—	—	1	—	—	—	—	—	—	—	—	—	—
98	—	—	—	—	—	—	—	—	—	—	—	—	—	—	—	—	—	—	—	—
99	—	—	—	—	—	—	—	—	—	—	—	—	—	—	—	—	—	—	—	—
100 y mas *et plus*	—	—	—	—	—	—	—	—	—	—	—	—	—	—	—	—	—	—	—	—
Sin datos	8	4	—	10	22	1	6	—	2	9	5	4	—	6	15	—	3	—	4	7
TOTAL I..	5,949	8,385	807	181	15,322	3,621	8,727	2,289	90	14,727	1,952	1,607	151	39	3,749	817	1,180	378	41	2,416

CUADRO XII *g*. **I—CIUDAD DE BUENOS AIRES** *TABLEAU XII g.*

Ville de Buenos Aires

CAPITAL FEDERAL DE LA REPÚBLICA

Estado civil de 14 años arriba

État civil de 14 ans et au dessus

S. Solteros—*Célibataires.* C. Casados—*Mariés.* V. Viudos—*Veufs.* SD. Sin datos—*Sans renseignements.*

RESUMEN POR EDADES

Résumé par âges

AÑOS *Ans*	ITALIANOS — *Italiens*									
	VARONES — *Hommes*					MUJERES — *Femmes*				
	S.	C.	V.	SD.	TOTAL	S.	C.	V.	SD.	TOTAL
1	2	3	4	5	6	7	8	9	10	11
14	988	—	—	88	1,076	988	20	—	29	987
15	1,208	—	—	78	1,286	1,052	63	—	29	1,144
16	1,254	—	—	31	1,285	1,019	155	—	16	1,190
17	1,314	13	1	27	1,355	857	318	—	8	1,183
18	1,553	30	1	17	1,601	816	540	3	12	1,371
19	1,220	26	3	10	1,259	463	523	9	10	1,005
20	1,325	115	2	19	1,461	581	876	11	7	1,475
21	1,148	142	4	15	1,309	311	725	11	4	1,051
22	1,693	286	8	20	2,010	335	1,148	12	10	1,505
23	1,407	431	5	16	1,859	287	1,088	17	8	1,400
24	1,370	560	8	23	1,970	260	1,400	21	8	1,689
25	1,916	942	21	23	2,902	288	1,718	48	14	2,068
26	1,503	1,006	6	19	2,534	195	1,528	47	15	1,785
27	1,472	1,222	17	19	2,780	175	1,668	44	9	1,891
28	1,865	1,908	18	17	3,808	198	2,165	69	17	2,449
29	1,023	1,388	17	19	2,447	76	1,289	45	4	1,364
30	2,167	3,193	51	39	5,450	233	2,884	121	13	3,251
31	742	1,440	31	11	2,224	62	980	57	7	1,086
32	1,233	2,393	46	20	3,692	99	1,715	74	8	1,896
33	855	2,288	46	18	3,207	76	1,551	81	7	1,715
34	785	2,182	47	30	3,044	59	1,398	93	10	1,560
35	1,300	3,290	94	29	4,713	119	1,998	118	11	2,241
36	666	2,246	54	17	2,983	62	1,439	104	7	1,612
37	526	1,890	66	21	2,503	41	1,258	61	8	1,393
38	704	2,406	101	26	3,237	68	1,557	130	9	1,764
39	855	1,552	57	12	1,976	32	867	112	8	1,019
40	1,022	4,096	162	44	5,324	121	2,479	320	18	2,938
41	230	1,178	53	10	1,471	28	509	70	5	706
42	392	1,936	90	18	2,436	112	1,100	160	7	1,379
43	261	1,455	81	17	1,814	28	730	117	2	881
44	270	1,564	90	15	1,939	44	884	145	2	1,075
45	579	2,659	208	18	3,464	58	1,319	296	9	1,682
46	246	1,213	80	10	1,549	19	724	130	4	877
47	204	1,138	68	10	1,420	14	625	157	3	779
48	295	1,406	127	11	1,839	54	779	203	4	1,040
49	172	892	64	8	1,136	18	362	97	3	480
50	488	2,627	261	23	3,399	61	1,309	548	14	1,935
51	97	664	68	7	831	12	247	79	3	341
52	167	1,106	121	10	1,404	20	402	166	3	591
53	107	751	79	5	942	12	307	129	2	450
54	147	850	123	4	1,124	12	358	150	2	526
55	190	1,133	161	11	1,495	14	479	351	5	849
56	86	620	77	1	784	13	299	155	—	467
57	70	460	69	7	606	12	188	105	1	306
58	81	527	91	3	702	11	224	165	1	401
59	42	294	41	4	381	8	121	102	—	226
60	136	1,091	227	10	1,467	26	504	407	5	942
TOTAL.....	36,877	58,621	3,040	910	99,448	9,387	44,844	5,348	381	59,960

CUADRO XII h.

I — CIUDAD DE BUENOS AIRES

Ville de Buenos Aires

CAPITAL FEDERAL DE LA REPÚBLICA

TABLEAU XII h.

Estado civil de 61 años arriba

État civil de 61 ans et au-dessus

S. Solteros—*Célibataires.* C. Casados—*Mariés.* V. Viudos—*Veufs.* SD. Sin datos—*Sans renseignements.*

RESUMEN POR EDADES

Résumé par âges

AÑOS *Ans*	ITALIANOS — *Italiens*									
	VARONES — *Hommes*					MUJERES — *Femmes*				
	S.	C.	V.	SD.	TOTAL	S.	C.	V.	SD.	TOTAL
1	2	3	4	5	6	7	8	9	10	11
De la vuelta	36,877	58,621	3,040	910	99,448	9,387	44,844	5,348	381	59,960
61	32	180	49	1	262	10	66	53	1	130
62	42	337	81	5	465	6	128	140	11	280
63	32	258	57	3	350	2	89	99	—	190
64	29	259	67	2	357	6	89	115	—	210
65	48	370	118	6	542	6	151	228	1	386
66	19	166	50	4	239	3	58	73	1	135
67	33	112	49	3	197	1	45	90	1	137
68	17	140	43	2	202	7	52	87	—	146
69	8	64	39	1	112	1	26	33	—	60
70	30	256	99	4	389	10	90	285	4	389
71	8	42	27	2	79	—	11	29	—	40
72	12	83	41	1	137	1	32	49	—	82
73	9	58	46	—	113	1	18	50	1	65
74	10	65	41	—	116	5	18	47	—	65
75	18	91	66	4	179	2	28	95	2	127
76	4	46	25	—	75	—	12	30	—	42
77	4	27	28	2	59	—	7	34	2	43
78	7	27	17	—	51	2	10	28	—	40
79	2	4	8	—	14	1	2	12	—	15
80	6	35	38	3	77	—	8	71	1	80
81	1	8	9	—	18	—	2	12	—	14
82	1	6	18	—	25	1	4	11	—	16
83	1	5	13	—	19	—	—	4	—	4
84	2	6	7	2	17	—	1	13	—	14
85	2	8	7	—	17	1	2	17	1	21
86	—	1	4	3	8	—	3	8	—	11
87	1	4	1	—	6	—	—	5	—	5
88	1	2	2	—	5	—	—	3	—	3
89	—	2	2	—	4	—	1	4	—	4
90	1	2	2	—	5	—	1	9	—	10
91	—	1	1	—	2	—	1	—	—	1
92	1	—	1	—	2	1	—	—	—	1
93	—	—	—	—	—	—	—	1	—	1
94	—	1	1	—	2	—	—	1	—	1
95	—	—	1	2	3	—	—	5	—	5
96	—	1	—	—	1	—	—	1	—	1
97	—	—	1	—	1	—	—	—	—	—
98	—	2	—	—	2	—	1	1	—	2
99	—	—	—	—	—	—	—	—	—	—
100 y más	—	—	—	—	—	—	—	—	—	—
Sin datos.	27	7	1	24	59	5	4	6	5	20
TOTAL I.....	37,285	61,297	4,098	984	103,659	9,459	45,789	7,046	412	62,706

CUADRO XIII *TABLEAU XIII.*

I — CIUDAD DE BUENOS AIRES

Ville de Buenos Aires

CAPITAL FEDERAL DE LA REPÚBLICA

Población argentina y extranjera, por sexos, según su grado de instrucción

LOS QUE SABEN LEER Y ESCRIBIR DE 6 AÑOS ARRIBA Y LOS QUE NO SABEN, Y SU PROPORCIÓN POR MIL

Population argentine et étrangère par sexes selon son grade d'instruction; ceux qui savent lire et écrire de 6 ans au-dessus, et ceux qui ne savent pas; et sa proportion par mil

DEPARTAMENTOS / DÉPARTEMENTS	TOTAL de habitantes de 6 años arriba / *Total d'habitants de 6 ans et au-dessus*	SABEN LEER Y ESCRIBIR / *Savent lire et écrire*				NO SABEN LEER Y ESCRIBIR / *Ne savent ni lire ni écrire*				TOTAL GENERAL		PROPORCIÓN POR MIL / PROPORTION *par mil*	
		ARGENTINOS / *Argentins*		EXTRANJEROS / *Étrangers*		ARGENTINOS / *Argentins*		EXTRANJEROS / *Étrangers*					
		Varones / Hommes	Mujeres / Femmes	V. / H.	M. / F.	V. / H.	M. / F.	V. / H.	M. / F.	SABEN / *Savent*	NO / *Ne savent pas*	SABEN / *Savent*	NO / *Ne savent pas*
1	2	3	4	5	6	7	8	9	10	11	12	13	14
1 Sección 1	12,886	1,691	1,895	5,179	2,265	219	318	652	677	11,020	1,866	855	145
2 » 2	13,265	1,883	1,820	5,085	2,175	294	334	775	949	10,913	2,352	823	177
3 » 3	18,327	2,435	2,525	7,301	3,880	242	404	646	895	16,141	2,186	881	119
4 » 4	16,160	2,354	2,671	5,883	2,374	236	382	590	1,070	13,882	2,278	859	141
5 » 5	18,810	2,656	2,647	5,832	3,407	553	843	1,211	1,661	14,542	4,268	773	227
6 » 6	18,767	2,504	3,033	5,660	3,136	571	685	1,327	1,851	14,333	4,434	764	236
7 » 7	14,281	2,204	2,077	3,880	2,523	337	1,503	663	1,094	10,684	3,597	748	252
8 » 8	16,602	2,395	3,024	4,504	2,756	395	674	1,346	1,508	12,679	3,923	764	236
9 » 9	22,610	3,566	4,073	5,739	3,275	666	1,014	2,089	2,188	16,653	5,957	737	264
10 » 10	40,269	5,168	6,035	9,391	4,988	1,891	2,680	4,910	5,206	25,582	14,687	635	365
11 » 11	18,470	2,386	2,774	4,686	2,714	851	1,116	1,879	2,064	12,560	5,910	680	320
12 » 12	11,467	1,502	1,499	2,866	1,158	865	866	1,411	1,300	7,025	4,442	615	385
13 » 13	19,829	2,977	3,694	5,424	3,566	498	795	1,130	1,745	15,661	4,168	790	210
14 » 14	18,396	2,747	3,160	4,964	2,760	483	763	1,623	1,896	13,631	4,765	741	259
15 » 15	26,627	3,826	5,065	6,573	4,333	836	1,401	2,043	2,550	19,797	6,830	743	257
16 » 16	17,540	2,568	3,021	5,002	2,752	432	751	1,334	1,680	13,343	4,197	761	239
17 » 17	28,509	4,430	4,611	6,157	3,414	1,833	2,077	2,780	3,207	18,612	9,897	653	347
18 » 18	28,184	4,066	5,223	7,153	3,899	894	1,298	2,538	3,113	20,341	7,843	722	278
19 » 19	33,701	4,426	4,530	10,072	5,259	1,187	1,737	2,831	3,659	24,287	9,414	721	279
20 » 20	30,840	3,834	4,134	7,948	4,097	1,320	1,545	3,951	4,010	20,014	10,826	649	351
21 » 21	24,506	4,124	4,899	5,162	3,055	1,158	1,808	2,001	2,299	17,240	7,266	704	296
22 » 22	5,905	997	771	1,393	670	504	363	704	503	3,831	2,074	659	351
23 » 23 (Belgrano)	15,192	2,142	2,660	3,764	2,526	765	861	1,170	1,304	11,092	4,100	730	270
24 » 24	23,720	3,244	4,233	5,437	3,238	1,200	1,580	2,315	2,473	16,152	7,568	681	319
25 » 25 (Flores)	11,648	1,256	1,881	2,129	1,074	1,447	1,621	1,388	849	6,343	5,305	545	455
26 » 26	5,475	800	968	1,075	528	406	488	668	542	3,371	2,104	616	384
27 » 27	14,301	2,186	2,049	3,706	1,887	1,027	868	1,204	1,374	9,828	4,473	687	313
28 » 28	24,080	3,448	3,671	6,159	3,224	1,157	1,417	2,112	2,792	16,502	7,578	685	315
29 » 29	1,585	154	94	672	193	42	33	283	114	1,113	472	702	298
30 Población fluvial	7,612	675	56	4,171	98	362	9	2,163	78	5,000	2,612	657	343
31 Martín García	593	91	35	192	49	52	20	95	59	367	226	619	381
TOTAL I	560,157	78,738	88,818	153,110	81,873	22,723	30,253	49,932	54,700	402,539	157,618	719	281

CUADRO XIV

TABLEAU XIV

I—CIUDAD DE BUENOS AIRES

Ville de Buenos Aires

CAPITAL FEDERAL DE LA REPÚBLICA

Instrucción pública—Escolares y educandos de 6 á 14 años y su proporción por mil.

Instruction publique—Enfants qui vont à l'école ou reçoivent instruction particulaire de 6 à 14 ans et sa proportion par mil

DEPARTAMENTOS / DÉPARTEMENTS	TOTAL DE NIÑOS DE 6 Á 14 AÑOS. *Total d'enfants de 6 á 14 ans*		VAN A LA ESCUELA. *Vont à l'école*		NO VAN Á LA ESCUELA PERO SABEN LEER Y ESCRIBIR. *Ne vont pas á l'école, mais savent lire et écrire*		TOTAL DE ESCOLARES Y ALFABETOS. *Total d'enfants qui vont á l'école ou savent lire*		TOTAL GENERAL	NO VAN A LA ESCUELA Y NO SABEN LEER NI ESCRIBIR. *Ne vont pas a l'école et ne savent lire ni écrire*		Proporción de escolares y alfabetos por mil niños de 6 á 14 años. *Proportion d'enfants qui vont á l'école et de ceux qui n'y vont pas et savent lire, par mil, de 6 á 14 ans*	Quedan sin instrucción por mil. *Enfants sans instruction par mil*
	Varones Garçons	Mujeres Filles	V. G.	M. F.	V. G.	M. F.	V. G.	M. F.		V. G	M. F.		
1	2	3	4	5	6	7	8	9	10	11	12	13	14
1 Seccion 1	753	926	415	584	245	251	660	835	1,495	93	91	890	110
2 » 2	1,030	954	640	521	303	274	943	795	1,738	87	159	876	124
3 » 3	1,123	1,136	678	671	313	334	991	1,005	1,991	137	131	882	118
4 » 4	1,266	1,251	796	757	333	348	1,129	1,105	2,234	137	146	888	112
5 » 5	1,612	1,691	1,055	1,021	339	427	1,394	1,448	2,842	218	243	860	140
6 » 6	1,668	1,744	980	1,049	406	415	1,395	1,464	2,859	273	280	838	162
7 » 7	1,359	1,461	873	878	335	384	1,208	1,262	2,470	151	199	876	124
8 » 8	1,629	1,632	964	858	404	457	1,368	1,315	2,683	261	317	823	177
9 » 9	2,617	2,420	1,739	1,384	506	594	2,245	1,978	4,223	372	442	838	162
10 » 10	4,838	4,725	2,710	2,389	880	959	3,590	3,348	6,938	1,248	1,377	726	274
11 » 11	2,153	2,193	1,151	1,018	450	508	1,601	1,526	3,127	552	667	720	280
12 » 12	1,375	1,207	693	606	284	258	977	864	1,841	398	343	713	287
13 » 13	1,808	1,891	1,187	983	392	524	1,579	1,507	3,086	229	384	834	166
14 » 14	1,862	1,885	1,218	1,084	389	437	1,607	1,521	3.128	255	364	835	165
15 » 15	2,648	2,831	1,671	1,655	554	640	2,225	2,295	4,520	423	536	825	175
16 » 16	1,786	1,748	1,153	985	375	462	1,528	1,447	2,975	258	301	842	158
17 » 17	3,366	3,367	1,924	1,754	600	723	2,524	2,477	5,001	842	890	743	257
18 » 18	3,021	3,167	1,879	1,838	569	686	2,448	2 524	4,972	573	643	803	197
19 » 19	3,747	3,611	2,286	2,142	792	861	3,078	3,003	6,081	669	608	827	173
20 » 20	3,701	3,826	2,401	2,333	606	777	3,007	3,110	6,117	694	716	813	187
21 » 21	2,754	2,905	1,645	1,637	584	771	2,229	2,408	4,637	525	497	819	181
22 » 22	649	603	357	313	132	152	489	465	954	160	138	762	238
23 » 23 (Belgrano)	1,688	1,834	990	1,037	370	464	1,360	1,501	2,861	328	333	812	188
24 » 24	3,089	3,419	1,831	1,950	495	676	2,326	2,606	4,632	754	813	758	242
25 » 25 (Flores)	1,413	1,345	893	498	244	866	1,137	864	2,001	276	481	726	274
26 » 26	687	688	825	302	151	157	476	459	935	211	229	680	320
27 » 27	1,516	1,543	875	839	322	338	1,197	1,177	2,374	319	366	776	224
28 » 28	3,015	2,834	1,679	1,477	528	523	2,207	2,000	4,207	808	734	732	268
29 » 29	124	117	63	53	81	35	94	88	182	30	29	755	245
30 Poblacion fluvial	111	42	16	19	46	8	62	27	89	49	18	571	429
31 Martin Garcia	48	45	27	21	11	8	38	29	67	10	13	744	256
	58,447	58,941	35,118	32,636	11,989	13,817	47,107	46,453	93,560	11,340	12,488	797	203
TOTAL I.	117,388		67,754		25,806		93,560			23,828		1,000	

CUADRO XV *TABLEAU XV*

I CIUDAD DE BUENOS AIRES

Ville de Buenos Aires

CAPITAL FEDERAL DE LA REPÚBLICA

Instrucción pública.—Niños Argentinos y extranjeros, por sexos y edad, que van á la escuela.

Instruction publique.—Enfants argentins et étrangers, par sexes et âge, qui vont à l'école

RESÚMEN

Résumé

AÑOS DE EDAD *Ages*	NÚMERO ABSOLUTO DE NIÑOS *Nombre absolu d'enfants*			Van á la escuela — *Vont à l'école*						TOTAL GENERAL	PROPORCIÓN POR MIL DE ESCOLARES SOBRE EL TOTAL DE NIÑOS *Proportion par mil d'écoliers sur le total d'enfants*
				ARGENTINOS *Argentins*			EXTRANJEROS *Étrangers*				
	ARGENTINOS *Argentins*	EXTRANJEROS *Étrangers*	TOTAL	VARONES *Garçons*	MUJERES *Filles*	TOTAL	VARONES *Garçons*	MUJERES *Filles*	TOTAL		
1	2	3	4	5	6	7	8	9	10	11	12
6	12,967	2,146	15,113	3,795	3,538	7,333	526	478	1,004	8,337	551
7	12,032	2,780	14,812	4,315	4,145	8,460	900	808	1,708	10,168	686
8	10,566	3,088	13,654	3,967	3,893	7,860	1,025	1,026	2,051	9,911	725
9	9,295	3,092	12,387	3,666	3,569	7,235	1,057	1,010	2,067	9,302	750
10	9,208	3,959	13,167	3,546	3,298	6,844	1,227	1,175	2,402	9,246	702
11	7,869	3,600	11,469	2,700	2,578	5,278	882	898	1,780	7,058	615
12	8,642	4,427	13,069	2,532	2,443	4,975	875	773	1,648	6,623	506
13	7,488	3,959	11,447	1,785	1,499	3,284	507	395	902	4,186	366
14	7,832	4,438	12,270	1,381	881	2,262	432	229	661	2,923	238
TOTAL I...	85,899	31,489	117,388	27,687	25,844	53,531	7,431	6,792	14,223	67,754	577

CUADRO XVI *TABLEAU XVI*

Instrucción pública.—Niños Argentinos y extrangeros, por sexos y edad, que no van á la Escuela pero saben leer y escribir.

Instruction publique.—Enfants argentins et étrangers par sexes et âge qui ne vont pas à l'école mais savent lire et écrire

RESÚMEN

Résumé

AÑOS DE EDAD *Ages*	NO VAN Á LA ESCUELA PERO SABEN LEER Y ESCRIBIR *Ne vont pas à l'école mais savent lire et écrire*							VAN Á LA ESCUELA *Vont à l'école*	TOTAL DE EDUCADOS *Total de ceux qui reçoivent instruction*		QUEDAN SIN INSTRUCCIÓN *Restent sans instruction*	
	ARGENTINOS *Argentins*			EXTRANJEROS *Étrangers*			TOTAL GENERAL		ABSOLUTO *Absolu*	POR MIL *Par mil*	ABSOLUTO *Absolu*	POR MIL *Par mil*
	VARONES *Garçons*	MUJERES *Filles*	TOTAL	VARONES *Garçons*	MUJERES *Filles*	TOTAL						
1	2	3	4	5	6	7	8	9	10	11	12	13
6	212	314	526	62	61	123	649	8,337	8,986	594	6,127	406
7	318	360	678	101	98	199	877	10,168	11,045	746	3,767	254
8	353	407	760	143	117	260	1,020	9,911	10,931	801	2,723	199
9	396	457	853	203	179	382	1,235	9,302	10,537	851	1,850	149
10	547	685	1,232	378	347	725	1,957	9,246	11,203	851	1,964	149
11	663	909	1,572	550	499	1,049	2,621	7,058	9,679	844	1,790	156
12	1,204	1,417	2,621	932	877	1,809	4,430	6,623	11,053	846	2,016	154
13	1,468	1,970	3,438	1,101	1,097	2,198	5,636	4,186	9,822	858	1,625	142
14	1,893	2,625	4,518	1,465	1,398	2,863	7,381	2,923	10,304	840	1,966	160
TOTAL I ..	7,054	9,144	16,198	4,935	4,673	9,608	25,806	67,754	93,560	797	23,828	203

CUADRO XVII *TABLEAU XVII*

I—CIUDAD DE BUENOS AIRES

Ville de Buenos Aires

CAPITAL FEDERAL DE LA REPÚBLICA

Propietarios de bienes raices, por nacionalidades

Propriétaires d'immeubles, par nationalités

DEPARTAMENTOS DÉPARTEMENTS	ARGENTINOS *Argentins*	ALEMANES *Allemands*	AUSTRIACOS *Autrichiens*	ESPAÑOLES *Espagnols*	FRANCESES *Français*	INGLESES *Anglais*	ITALIANOS *Italiens*	SUIZOS *Suisses*	OTRAS NACIONES *Autres nations*	TOTAL DE EXTRANJEROS PROPIETARIOS *Total d'étrangers propriétaires*	TOTAL GENERAL DE PROPIETARIOS	Proporción por mil de propietarios sobre el total *Proportion par mil de propriétaires sur le total*	
												de extranjeros *d'étrangers*	de habitantes *d'habitans*
1	2	3	4	5	6	7	8	9	10	11	12	13	14
1 Sección 1	694	85	8	106	127	49	195	21	100	641	1,335	72	95
2 » 2	557	8	1	226	90	10	147	12	53	547	1,104	60	74
3 » 3	803	22	10	144	185	23	243	16	84	727	1,530	56	77
4 » 4	815	12	3	244	109	6	143	11	87	615	1,430	57	78
5 » 5	812	18	2	81	63	7	366	23	50	610	1,422	49	66
6 » 6	695	—	—	123	63	50	197	4	50	496	1,191	41	55
7 » 7	744	16	4	71	62	10	390	16	60	635	1,379	77	85
8 » 8	628	7	2	129	80	8	384	9	60	679	1,307	66	68
9 » 9	920	10	8	104	115	15	943	26	82	1,303	2,223	96	88
10 » 10	899	114	6	271	110	17	1,078	10	164	1,770	2,669	71	55
11 » 11	509	12	5	73	74	20	774	14	41	1,013	1,522	87	67
12 » 12	180	8	3	92	35	2	443	1	20	604	790	88	56
13 » 13	885	15	6	68	73	8	269	5	37	581	1,416	44	62
14 » 14	535	9	4	121	31	11	352	3	39	570	1,105	49	51
15 » 15	1,299	25	6	93	97	18	624	21	125	1,009	2,308	64	74
16 » 16	559	7	1	203	116	7	282	4	51	671	1,230	61	60
17 » 17	1,012	46	8	152	119	33	1,486	19	114	1,977	2,989	125	88
18 » 18	906	16	4	216	101	6	728	13	74	1,158	2,064	68	61
19 » 19	504	47	12	349	206	56	858	17	81	1,621	2,125	73	52
20 » 20	593	4	29	112	31	15	1,109	9	55	1,364	1,897	67	50
21 » 21	1,039	6	9	101	82	17	803	19	88	1,130	2,169	89	75
22 » 22	317	14	1	67	45	11	314	8	8	463	780	139	110
23 » 23 (Belgrano)	596	59	7	143	154	71	891	27	72	1,424	2,020	159	111
24 » 24	736	7	23	181	123	12	1,363	14	92	1,815	2,551	132	88
25 » 25 (Flores)	568	5	—	94	52	20	364	8	29	567	1,135	102	82
26 » 26	290	3	8	46	28	3	397	17	16	518	808	181	120
27 » 27	390	8	13	137	52	10	453	4	40	717	1,107	86	64
28 » 28	573	18	7	111	38	18	959	15	38	1,259	1,832	86	62
29 » 29	20	2	—	6	4	1	17	1	2	33	53	26	29
30 Población fluvial	118	4	3	34	13	16	109	4	31	214	332	33	43
31 Martin García	5	—	—	—	2	1	16	—	1	20	25	47	38
TOTAL I	19,147	552	193	3,898	2,540	551	16,697	361	1,909	26,701	45,848	77	69

CUADRO XVIII *TABLEAU XVIII*

I — CIUDAD DE BUENOS AIRES

Ville de Buenos Aires

CAPITAL FEDERAL DE LA REPÚBLICA

HABITANTES

Y propietarios de bienes raíces por nacionalidades. — Resúmen de todas las que han tenido habitantes censados

Propriétaires d'immeubles par nationalités — Résumé de toutes celles qui ont eu des habitants recensés

NACIONALIDADES NATIONALITÉS	Total de habitantes *Total d'habitants*	Propietarios Propriétaires	Proporción por mil de propietarios sobre el total de habitantes de la respectiva nacionalidad — *Proportion par mil de propriétaires sur le total d'habitants de la respective nationalité*
1	2	3	4
Africanos — Africains	126	5	40
Alemanes — Allemands	5,297	552	104
Andorranos — Andorriens	2	—	—
Argelinos — Algériens	8	3	—
Asiáticos — Asiatiques	58	17	293
Austriacos — Autrichiens	3,057	193	63
Australianos — Australiens	4	—	—
Belgas — Belges	1,831	57	31
Bolivianos — Boliviens	226	28	124
Brasileños — Brésiliens	1,380	74	54
Colombianos — Colombiens	7	—	—
Chilenos — Chiliens	659	53	80
Chinos — Chinois	2	1	—
Costarriqueños — Costarriciens	1	1	—
Dinamarqueses — Danois	371	22	59
Dominicanos — Dominicains	1	—	—
Ecuatorianos — Équatoriens	8	—	—
Egipcios — Égyptiens	21	2	—
Españoles — Espagnols	80,352	3,898	49
Franceses — Français	33,185	2,540	77
Griegos — Grecs	170	17	100
Guatemaltecos — Guatémaltèques	—	—	—
Haitianos — Haïtiens	—	—	—
Hawaianos — Hawaiens	—	—	—
Holandeses — Hollandais	863	28	30
Hondureños — Honduriens	—	—	—
Indo-Ingleses — Inde-Anglaise	—	—	—
Ingleses — Anglais	6,888	551	81
Italianos — Italiens	181,693	16,697	92
Japoneses — Japonais	1	—	—
Marroquíes — Marocains	21	—	—
Al frente — à reporter	316,182	24,737	—

NACIONALIDADES NATIONALITÉS	Total de habitantes *Total d'habitants*	Propietarios *Propriétaires*	Proporción por mil de propietarios sobre el total de habitantes de la respectiva nacionalidad — *Proportion par mil de propriétaires sur le total d'habitants de la respective nationalité*
1	2	3	4
Del frente — Report	316,182	24,737	—
Mexicanos — Mexicains	43	5	—
Mónacos — Monegasques	1	—	—
Montenegrinos — Monténégrins	6	—	—
Nicaragüenses — Nicaraguaïens	2	—	—
Norte Americanos — Américains du Nord	591	53	90
Orientales (del Urruguay) — Uruguayens	18,976	1,087	57
Paraguayos — Paraguayens	1,388	144	104
Persas — Persans	3	—	—
Peruanos — Péruviens	274	18	74
Portugueses — Portugais	1,392	123	88
Rumanos — Roumains	95	7	74
Rusos — Russes	1,217	29	24
Salvadoreños — Salvadoriens	1	1	—
Servios — Serbes	2	1	—
Siameses — Siamois	—	—	—
Suecos — Suédois	684	31	45
Suizos — Suisses	2,829	361	128
Turcos — Turcs	205	7	34
Venezolanos — Vénézuéliens	26	5	—
Otros países — Autres pays	20	1	—
Extranjeros sin especificación — Étrangers sans spécification	1,576	91	58
Total de extranjeros — Total d'étrangers	345,493	26,701	77
Total de argentinos — total d'argentins	318,361	19,147	60
TOTAL I	663,854	45,848	69

CUADRO XIX a. *TABLEAU XIX a.*

I—CIUDAD DE BUENOS AIRES

Ville de Buenos Aires

CAPITAL FEDERAL DE LA REPÚBLICA

Población nacional y extranjera, por sexos, según sus religiones

Population nationale et étrangère, par sexes, selon ses religions

DEPARTAMENTOS DÉPARTEMENTS	CATÓLICOS CATHOLIQUES					PROTESTANTES. Todas las confesiones PROTESTANTS				
	ARGENTINOS Argentins		EXTRANJEROS Étrangers		TOTAL	ARGENTINOS Argentins		EXTRANJEROS Étrangers		TOTAL
	Varones Hommes	Mujeres Femmes	Varones Hommes	Mujeres Femmes		Varones Hommes	Mujeres Femmes	Varones Hommes	Mujeres Femmes	
1	2	3	4	5	6	7	8	9	10	11
1 Sección 1	2,420	2,718	5,350	2,796	13,284	58	54	474	160	746
2 » 2	2,914	2,907	5,730	3,087	14,638	29	23	118	61	231
3 » 3	3,446	3,648	7,754	4,678	19,521	28	32	135	100	295
4 » 4	3,510	4,008	6,408	4,039	17,965	30	39	106	50	225
5 » 5	4,427	4,706	6,881	5,015	21,029	38	30	131	89	288
6 » 6	4,990	5,089	6,988	5,030	21,606	27	28	83	46	184
7 » 7	3,453	4,526	4,442	3,530	15,951	21	22	98	94	233
8 » 8	4,018	5,030	5,886	4,318	19,252	6	5	31	23	65
9 » 9	6,120	6,919	7,833	5,513	26,385	47	43	78	56	224
10 » 10	11,001	12,722	14,462	10,401	48,586	39	30	90	47	206
11 » 11	5,165	5,794	6,625	4,838	22,452	22	30	75	56	183
12 » 12	3,589	3,726	4,327	2,500	14,142	4	2	22	16	44
13 » 13	4,924	5,894	6,482	5,303	22,603	18	16	126	104	264
14 » 14	4,707	5,412	6,533	4,673	21,325	27	35	127	59	248
15 » 15	6,837	8,546	8,529	6,792	30,704	73	78	170	172	493
16 » 16	4,300	5,063	6,304	4,445	20,112	37	46	107	53	242
17 » 17	9,377	9,734	8,848	6,616	34,575	118	56	222	148	547
18 » 18	7,588	9,191	9,717	7,072	33,568	33	40	103	69	245
19 » 19	8,867	9,283	12,606	8,842	39,598	195	228	448	254	125
20 » 20	8,581	9,100	11,871	8,198	37,750	23	12	217	115	367
21 » 21	7,442	8,810	7,107	5,347	28,706	13	23	147	99	282
22 » 22	2,092	1,624	2,049	1,135	6,900	18	14	77	69	178
23 » 23 (Belgrano)	4,280	4,778	4,611	3,567	17,236	109	153	402	331	995
24 » 24	6,844	8,281	7,804	5,772	28,701	20	43	91	62	216
25 » 25 (Flores)	3,743	4,602	3,511	1,933	13,789	8	4	52	44	108
26 » 26	1,819	2,018	1,747	1,095	6,679	3	7	17	5	32
27 » 27	4,507	4,251	4,900	3,287	16,945	41	30	74	36	181
28 » 28	7,332	7,761	8,501	6,121	29,715	—	1	32	27	60
29 » 29	319	224	872	279	1,694	10	14	94	43	161
30 Población fluvial	1,031	70	4,511	176	5,788	13	5	1,771	15	1,804
31 Martin Garcia	172	62	281	120	635	—	—	2	—	2
TOTAL I.	149,354	166,497	199,470	136,513	651,834	1,107	1146	5,718	2,503	10,474

CUADRO XIX b: *TABLEAU XIX b.*

I—CIUDAD DE BUENOS AIRES

Ville de Buenos Aires

CAPITAL FEDERAL DE LA REPÚBLICA

Población nacional y extranjera por sexos, segun sus religiones

Population nationale et étrangère, par sexes, selon ses religions

DEPARTAMENTOS / DÉPARTEMENTS	ISRAELITAS / ISRAÉLITES					OTRAS RELIGIONES / AUTRES RELIGIONS					Proporción por mil sobre el total de habitantes / *Proportion par mil sur le total d'habitants*	
	Argentinos / Argentins		Extranjeros / Étrangers		TOTAL	Argentinos / Argentins		Extranjeros / Étrangers		TOTAL		
	Varones / Hommes	Mujeres / Femmes	Varones / Hommes	Mujeres / Femmes		Varones / Hommes	Mujeres / Femmes	Varones / Hommes	Mujeres / Femmes		Católicos / Catholiques	Protestantes / Protestants
1	2	3	4	5	6	7	8	9	10	11	12	13
1 Sección 1	3	3	30	23	59	2	2	23	4	31	940	53
2 » 2	4	1	11	2	18	6	1	25	18	50	980	15
3 » 3	7	6	77	50	140	4	—	25	9	38	977	15
4 » 4	3	1	10	7	21	2	—	12	1	15	986	12
5 » 5	18	9	98	77	197	17	5	36	7	65	975	13
6 » 6	1	—	5	2	8	5	1	15	1	22	990	8
7 » 7	3	2	37	38	80	6	1	23	10	40	978	14
8 » 8	—	—	3	4	7	5	3	11	2	21	995	3
9 » 9	1	1	10	3	15	13	5	21	3	42	989	8
10 » 10	2	1	1	—	4	—	1	1	—	2	996	4
11 » 11	—	—	—	—	—	2	6	3	2	13	991	8
12 » 12	—	—	—	—	—	—	—	—	—	—	997	3
13 » 13	1	2	16	4	23	—	1	25	11	37	986	12
14 » 14	3	—	11	4	18	1	1	14	8	24	987	12
15 » 15	9	—	24	24	57	5	7	17	7	36	981	16
16 » 16	2	3	22	10	37	8	2	8	5	23	985	12
17 » 17	1	—	4	4	9	5	1	23	9	38	983	16
18 » 18	—	—	1	1	2	—	1	1	1	3	992	7
19 » 19	1	2	5	1	9	3	8	53	12	76	970	28
20 » 20	—	—	6	1	7	5	1	29	5	40	989	10
21 » 21	—	—	1	2	3	3	2	15	3	23	989	10
22 » 22	—	—	1	—	1	—	—	—	—	—	975	25
23 » 23 (Belgrano)	1	1	4	3	9	8	5	12	3	28	944	54
24 » 24	—	—	—	—	—	4	1	14	4	23	990	7
25 » 25 (Flores)	1	—	1	3	5	—	—	—	—	—	992	8
26 » 26	—	—	—	—	—	—	—	—	—	—	995	5
27 » 27	1	—	1	1	3	5	—	16	5	26	988	11
28 » 28	—	—	4	5	9	—	—	2	3	5	998	2
29 » 29	—	—	—	—	—	—	—	—	1	1	913	87
30 Población fluvial	—	—	12	—	12	4	—	48	—	52	756	236
31 Martin Garcia	—	—	—	—	—	—	—	16	3	19	968	3
TOTAL I.	57	32	395	269	753	118	55	488	137	793	982	16

CUADRO XX *TABLEAU XX*

1—CIUDAD DE BUENOS AIRES

Ville de Buenos Aires

CAPITAL FEDERAL DE LA REPÚBLICA

La población argentina por sexos, según sus defectos físicos y psíquicos

La population argentine par sexes, selon ses défauts physiques et psychiques

DEPARTAMENTOS / DEPARTEMENTS	POBLACION ABSOLUTA ARGENTINA *Population absolue Argentine*	ENFERMOS *Malades*		SORDO-MUDOS *Sourds-muets*		IDIOTAS *Idiots*		ALIENADOS *Aliénés*		CIEGOS *Aveugles*		CON BOCIO *Goitreux*		INVÁLIDOS *Invalides* Por accidente *Par accident*		INVÁLIDOS *Invalides* Por la guerra *Par la guerre*		TOTAL	Proporción por 100.000 *Proportion par 100,000*
		Varones Hommes	Mujeres Femmes	V. H.	M. F.	V. H.	M. F.	V. H.	M. F.	V. H.	M. F.	V. H.	M. F.	V. H.	M. F.	V. H.	M. F.		
1	2	3		4		5		6		7		8		9		10		11	12
1 Sección 1	5,260	9	6	3	9	—	1	1	1	1	—	—	—	1	—	1	—	33	627
2 » 2	5,885	7	3	2	1	1	—	—	3	3	2	—	—	4	1	—	—	27	459
3 » 3	7,171	7	5	—	—	—	—	—	—	1	4	—	—	3	—	1	—	21	293
4 » 4	7,595	10	14	2	—	—	—	1	2	—	2	—	—	3	3	—	—	37	487
5 » 5	9,245	16	11	3	1	2	1	—	1	—	3	—	—	7	—	—	—	45	487
6 » 6	9,650	18	14	1	3	—	2	1	1	3	2	—	2	3	—	2	—	52	539
7 » 7	8,034	11	9	2	—	3	2	3	—	—	1	—	—	2	2	5	—	40	498
8 » 8	9,067	15	12	3	7	—	—	1	—	2	7	—	1	3	—	—	—	51	562
9 » 9	13,149	10	7	2	3	3	—	—	1	1	1	—	—	22	1	—	—	51	388
10 » 10	23,796	15	18	4	5	1	2	2	3	11	7	—	—	5	1	3	—	77	324
11 » 11	11,049	20	17	2	—	2	4	1	2	3	—	—	1	3	2	1	—	58	525
12 » 12	7,321	7	10	—	1	—	—	—	1	1	1	—	—	3	—	—	—	25	341
13 » 13	10,856	13	11	1	—	2	—	1	—	2	2	—	—	4	2	1	—	39	356
14 » 14	10,186	11	12	36	6	4	6	3	—	2	6	—	—	9	2	1	—	98	962
15 » 15	15,555	21	18	16	12	4	2	—	1	5	4	—	1	11	1	2	—	98	630
16 » 16	9,460	18	15	1	2	5	1	—	—	—	—	—	1	5	3	1	—	56	592
17 » 17	19,295	58	114	4	5	7	3	2	1	5	1	3	2	25	3	13	—	244	1,264
18 » 18	16,853	35	33	1	9	6	1	2	3	4	3	1	—	9	—	7	—	114	676
19 » 19	18,587	116	104	10	4	6	31	140	286	2	8	—	—	5	2	—	—	694	3,733
20 » 20	17,722	14	11	2	—	3	2	1	—	1	—	—	—	4	1	2	—	41	231
21 » 21	16,293	99	56	1	10	4	13	2	6	17	24	—	—	4	—	63	1	300	1,841
22 » 22	3,748	8	2	1	1	1	2	—	1	1	—	1	—	1	—	—	—	19	507
23 » 23 (Belgrano)	9,335	11	18	2	3	2	3	2	1	3	4	1	—	7	2	1	—	60	643
24 » 24	15,193	22	26	8	4	3	2	2	7	3	1	—	—	9	4	4	—	95	625
25 » 25 (Flores)	8,358	6	14	1	—	2	—	1	—	2	3	—	1	3	—	1	—	34	407
26 » 26	3,847	2	6	—	1	—	—	—	1	—	2	—	—	—	—	—	—	12	312
27 » 27	8,835	221	45	6	5	1	2	—	1	2	3	2	—	6	1	4	—	299	3,384
28 » 28	15,004	98	53	7	1	2	6	1	3	3	1	—	—	1	—	1	—	180	1,193
29 » 29	567	1	—	—	—	—	—	—	—	—	—	—	—	—	—	—	—	1	176
30 Población Fluvial	1,123	—	1	—	—	—	—	—	—	—	—	—	—	—	—	—	—	1	89
31 Martín García	234	1	1	—	—	—	—	—	—	—	—	—	—	—	—	1	—	3	1,281
TOTAL I	318,361	898	670	121	96	64	86	167	306	78	92	9	9	162	31	115	1	2,905	913

CUADRO XXI *TABLEAU XXI*

I—CIUDAD DE BUENOS AIRES

Ville de Buenos Aires

CAPITAL FEDERAL DE LA REPÚBLICA

La población extranjera por sexos, según sus defectos físicos y psíquicos

La population étrangère par sexes, selon ses défauts physiques et psychiques

DEPARTAMENTOS / DÉPARTEMENTS			Población absoluta extranjera / *Population absolue étrangère*	Enfermos / *Malades*		Sordo-mudos / *Sourds-muets*		Idiotas / *Idiots*		Alienados / *Aliénés*		Ciegos / *Aveugles*		Con bocio / *Goitreux*		Inválidos / *Invalides* — Por accidente / *Par accident*		Inválidos / *Invalides* — Por la guerra / *Par la guerre*		Total	Proporción por 10,000 habitantes / *Proportion par 100,000 habitants*
				Varones / Hommes	Mujeres / Femmes	V. H.	M. F.	V. H.	M. F.	V. H.	M. F.	V. H.	M. F.	V. H.	M. F.	V. H.	M. F.	V. H.	M. F.		
		1	2	3		4		5		6		7		8		9		10		11	12
1	Sección	1	8,860	16	8	1	4	—	1	—	1	4	—	—	—	4	—	—	—	39	440
2	»	2	9,052	28	12	1	—	—	—	—	—	5	1	1	1	8	3	—	—	60	663
3	»	3	12,823	10	7	5	1	—	1	—	—	1	1	—	—	2	2	—	—	32	250
4	»	4	10,633	10	10	1	—	—	—	—	—	—	1	—	—	—	—	—	—	22	207
5	»	5	12,334	22	16	2	—	1	1	1	—	3	2	1	—	2	—	3	—	54	438
6	»	6	12,170	14	11	4	1	—	—	2	—	—	1	3	—	8	1	1	—	46	378
7	»	7	8,270	18	13	6	1	2	—	2	—	3	1	1	1	3	—	1	—	52	629
8	»	8	10,278	18	12	4	—	3	—	1	1	1	4	5	—	—	1	—	—	50	486
9	»	9	13,517	40	8	8	1	—	1	—	—	4	1	2	1	9	1	—	—	76	562
10	»	10	25,002	163	45	5	3	2	2	3	—	17	4	1	—	13	2	17	—	277	1108
11	»	11	11,599	25	10	—	1	6	1	—	2	3	2	—	—	—	1	—	—	51	440
12	»	12	6,865	8	3	1	—	—	—	—	1	1	—	—	—	3	—	—	—	17	248
13	»	13	12,071	19	13	—	—	2	—	—	1	4	2	—	1	2	—	—	—	44	365
14	»	14	11,429	130	19	14	4	2	1	3	2	5	7	—	—	9	1	1	—	198	1732
15	»	15	15,735	27	14	7	3	—	4	1	—	1	5	2	1	15	—	5	—	85	540
16	»	16	10,954	22	8	4	—	2	1	1	4	—	3	—	—	2	2	6	—	55	502
17	»	17	15,874	38	117	2	3	5	6	2	2	7	1	3	2	23	3	6	—	220	1386
18	»	18	16,665	31	19	7	9	—	2	4	—	9	1	4	2	12	3	1	1	105	625
19	»	19	22,221	207	57	2	6	3	12	340	229	6	3	1	4	14	2	—	—	877	3947
20	»	20	20,442	20	11	3	3	—	4	—	5	3	7	—	—	4	—	—	—	60	294
21	»	21	12,721	199	56	4	—	8	3	4	12	33	13	—	3	8	—	1	—	344	2704
22	»	22	3,331	6	2	—	—	1	—	—	—	1	—	—	—	—	—	—	—	10	300
23	»	23 (Belgrano)	8,933	14	11	4	4	1	2	1	1	1	4	2	4	2	2	—	—	53	593
24	»	24	13,717	19	12	1	—	3	1	4	1	2	1	2	1	15	2	—	1	64	466
25	»	25 (Flores)	5,544	8	3	—	—	—	—	—	1	2	2	—	—	1	—	1	—	18	325
26	»	26	2,863	3	1	—	—	—	1	—	—	—	2	—	1	3	—	—	—	11	384
27	»	27	8,320	146	62	3	3	3	1	1	2	3	3	3	1	11	1	—	—	226	2716
28	»	28	14,695	176	72	3	2	4	1	—	3	1	3	—	1	6	1	2	—	275	1871
29	»	29	1,289	5	—	—	—	1	—	—	—	—	—	1	—	1	—	—	—	8	—
30	Poblacion fluvial		6,533	1	—	1	—	—	—	—	—	—	—	—	—	—	—	—	—	2	—
31	Martin García		422	1	—	—	—	—	—	—	—	—	—	—	—	—	—	—	—	1	—
	Total I		345,493	1,444	612	93	49	51	46	370	259	120	75	32	24	183	28	45	1	3,432	993

CUADRO XXII *TABLEAU XXII*

I—CIUDAD DE BUENOS AIRES

Ville de Buenos Aires

CAPITAL FEDERAL DE LA REPÚBLICA

Huérfanos de padre y madre de 0 á 14 años, argentinos y extranjeros, por sexos

Orphelins de père et mère de 0 á 14 ans, argentins et étrangers, par sexes

DEPARTAMENTOS DÉPARTEMENTS	ARGENTINOS *Argentins*		EXTRANJEROS *Étrangers*		TOTAL	Población absoluta de 0 á 14 años *Population absolue de 0 á 14 ans*	Proporción de huérfanos por 1000 habitantes de 0 á 14 años *Proportion d'orphelins par 1000 habitants de 0 á 14 ans*
	Varones Hommes	Mujeres Femmes	Varones Hommes	Mujeres Femmes			
1	2	3	4	5	6	7	8
1 Sección 1	11	96	3	5	115	2,913	39
2 » 2	2	5	2	3	12	3,656	3
3 » 3	4	4	1	4	13	3,926	3
4 » 4	41	37	14	8	100	4,583	22
5 » 5	16	27	2	6	51	6,072	8
6 » 6	15	19	7	1	42	6,465	7
7 » 7	21	44	17	7	89	4,843	18
8 » 8	23	35	13	10	81	6,004	13
9 » 9	25	20	8	14	67	9,093	7
10 » 10	166	91	11	10	278	18,092	15
11 » 11	11	13	2	4	30	8,524	4
12 » 12	4	7	1	1	13	5,301	2
13 » 13	19	25	5	5	54	6,767	8
14 » 14	18	40	2	4	64	6,966	9
15 » 15	48	33	16	9	106	10,142	10
16 » 16	10	30	—	1	41	6,408	6
17 » 17	50	81	9	13	153	13,393	11
18 » 18	34	96	4	22	156	11,822	13
19 » 19	291	176	—	5	472	14,465	33
20 » 20	10	3	1	4	18	14,851	1
21 » 21	32	45	5	4	86	10,167	8
22 » 22	14	22	1	3	40	2,426	16
23 » 23 (Belgrano)	17	16	3	10	46	6,598	7
24 » 24	63	148	9	19	239	11,719	20
25 » 25 (Flores)	1	—	3	—	4	5,012	—
26 » 26	3	4	—	1	8	2,611	3
27 » 27	11	9	3	1	24	5,913	4
28 » 28	15	5	3	3	26	11,458	2
29 » 29	3	1	—	—	4	512	8
30 Población fluvial	—	—	1	—	1	200	5
31 Martín García	4	—	—	—	4	153	26
TOTAL I	982	1,132	146	177	2,437	221,085	11

CUADRO XXIII *TABLEAU XXIII*

I—CIUDAD DE BUENOS AIRES

Ville de Buenos Aires

CAPITAL FEDERAL DE LA REPÚBLICA

Densidad de la población absoluta por hectàreas

Densité de la population absolue par hectares

DEPARTAMENTOS / DÉPARTEMENTS	EXTENSIÒN EN HECTÀREAS	POBLACIÓN / POPULATION			DENSIDAD POR HECTÁREA / *Densité par hectare*
		ABSOLUTA / Absolue	NACIONAL / Nationale	EXTRANJERA / Étrangére	
1	2	3	4	5	6
1 Sección 1	97	14,120	5,260	8,860	145.5
2 » 2	68	14,037	5,885	9,052	237.1
3 » 3	68	19,994	7,171	12,823	294.0
4 » 4	65	18,223	7,593	10,633	280.4
5 » 5	69	21,579	9,245	12,334	312.7
6 » 6	64	21,820	9,650	12,170	340.9
7 » 7	69	16,304	8,034	8,270	236.3
8 » 8	64	19,345	9,067	10,278	302.2
9 » 9	122	26,666	13,149	13,517	218.5
10 » 10	199	48,798	23,796	25,002	245.2
11 » 11	158	22,648	11,049	11,599	143.3
12 » 12	754	14,186	7,321	6,865	18.8
13 » 13	147	22,927	10,856	12,071	155.9
14 » 14	78	21,615	10,186	11,429	277.1
15 » 15	157	31,290	15,555	15,735	199.3
16 » 16	92	20,414	9,460	10,954	221.9
17 » 17	780	35,169	19,295	15,874	45.1
18 » 18	125	33,818	16,853	16,965	270.5
19 » 19	765	40,808	18,587	22,221	53.3
20 » 20	252	38,164	17,722	20,442	151.4
21 » 21	221	29,014	16,293	12,721	131.2
22 » 22	1,700	7,079	3,748	3,331	4.2
23 » 23 (Belgrano)	2,869	18,268	9,335	8,933	6.3
24 » 24	918	28,940	15,193	13,747	31.5
25 » 25 (Flores)	3,013	13,902	8,358	5,544	4.6
26 » 26	5,025	6,711	3,847	2,864	1.3
27 » 27	196	17,155	8,835	8,320	87.5
28 » 28	200	29,789	15,094	14,695	148.9
29 » 29	254	1,856	567	1,289	7.3
30 » 30 Población fluvial	—	7,656	1,123	6,533	—
31 » 31 Martin Garcia	—	656	234	422	—
TOTAL I.	18,584	663,854	318,361	345,493	35.7

CUADRO XXIV a. *TABLEAU XXIV a.*

I– CIUDAD DE BUENOS AIRES

Ville de Buenos Aires

CAPITAL FEDERAL DE LA REPÚBLICA

Las mujeres argentinas, casadas y viudas, según sus años de matrimonio y número de hijos

Les femmes argentines, mariées et veuves, selon leurs années de mariage et nombre d'enfants

HIJOS QUE HAN TENIDO / ENFANT QU'ELLES ONT EU		AÑOS DE MATRIMONIO / ANNÉES DE MARIAGE								
		0	1	2	3	4	5	6	7	8
	1	2	3	4	5	6	7	8	9	10
Ninguno	Aucun	209	778	421	293	277	254	202	283	214
Uno	Un	24	669	1,118	615	362	288	201	167	170
Dos	Deux	16	25	180	672	747	597	312	274	229
Tres	Trois	13	9	17	67	278	489	449	451	323
Cuatro	Quatre	9	1	7	7	35	118	251	330	378
Cinco	Cinq	1	3	2	1	7	18	50	159	196
Seis	Six	2	1	3	2	4	7	11	42	39
Siete	Sept	2	1	1	1	2	2	8	14	26
Ocho	Huit	4	2	—	—	3	—	1	5	10
Nueve	Neuf	2	—	3	—	—	—	2	1	6
Diez	Dix	—	—	—	—	—	—	—	—	1
Once	Onze	1	—	—	—	—	—	1	—	—
Doce	Douze	1	—	—	—	—	—	1	—	1
Trece	Treize	—	—	—	—	—	—	—	—	—
Catorce	Quatorze	—	—	—	—	—	—	—	—	—
Quince	Quinze	—	—	—	—	—	—	—	—	—
Diez y seis	Seize	—	—	—	—	—	—	—	—	—
Diez y siete	Dix-sept	—	—	—	—	—	—	—	—	—
Diez y ocho	Dix-huit	—	—	—	—	—	—	—	—	—
Diez y nueve	Dix-neuf	—	—	—	—	—	—	—	—	—
Veinte y más	Vingt	—	—	—	—	—	—	—	—	—
	Total	284	1,489	1,752	1,658	1,715	1,783	1,486	1,662	1,623

HIJOS QUE HAN TENIDO / ENFANTS QU'ELLES ONT EU		9	10	11	12	13	14	15	16	17
Ninguno	Aucun	136	240	96	121	60	88	108	59	36
Uno	Un	100	183	72	94	66	56	90	67	53
Dos	Deux	136	207	90	111	56	75	117	62	39
Tres	Trois	170	245	99	106	88	99	94	65	45
Cuatro	Quatre	275	273	121	151	75	95	104	54	51
Cinco	Cinq	203	295	167	180	99	109	109	55	57
Seis	Six	81	164	140	156	106	96	109	68	63
Siete	Sept	35	87	77	96	78	105	131	65	55
Ocho	Huit	15	39	33	67	56	56	83	67	38
Nueve	Neuf	4	12	15	20	18	39	53	39	35
Diez	Dix	—	19	3	8	9	20	39	26	29
Once	Onze	—	1	5	5	6	10	12	15	19
Doce	Douze	—	1	—	4	3	11	8	18	5
Trece	Treize	2	1	—	2	2	3	4	5	5
Catorce	Quatorze	—	—	1	—	—	2	3	3	1
Quince	Quinze	—	1	—	1	—	1	1	1	1
Diez y seis	Seize	—	—	—	—	—	—	—	1	—
Diez y siete	Dix-sept	—	—	—	—	—	—	1	—	
Diez y ocho	Dix-huit	—	—	—	—	—	—	—	—	
Diez y nueve	Dix-neuf	—	—	—	—	—	—	—	—	—
Veinte y más	Vingt	—	1	—	—	—	—	1	—	—
	Total	1,157	1,760	919	1,122	722	865	1,067	670	532

CUADRO XXIV b. *TABLEAU XXIV b.*

I — CIUDAD DE BUENOS AIRES

Ville de Buenos Aires

CAPITAL FEDERAL DE LA REPÚBLICA

Mujeres argentinas, casadas y viudas, segun sus años de matrimonio y número de hijos

Femmes argentines, mariées et veuves, selon leurs années de mariage et nombre d'enfants

HIJOS QUE HAN TENIDO / ENFANTS QU'ELLES ONT EU		AÑOS DE MATRIMONIO / ANNÉES DE MARIAGE								
		18	19	20	21	22	23	24	25	26
	1	2	3	4	5	6	7	8	9	10
Ninguno	Aucun	53	26	109	21	50	30	25	55	18
Uno	Un	49	31	101	26	40	26	24	59	14
Dos	Deux	57	38	93	38	47	31	42	51	23
Tres	Trois	72	31	85	31	30	31	33	53	22
Cuatro	Quatre	69	46	105	32	50	41	40	49	33
Cinco	Cinq	65	37	92	35	58	38	37	50	21
Seis	Six	78	40	100	42	51	35	36	30	37
Siete	Sept	65	47	101	41	56	42	41	43	23
Ocho	Huit	68	54	103	38	59	31	30	50	26
Nueve	Neuf	56	34	67	42	36	42	31	55	30
Diez	Dix	37	45	67	39	42	38	32	47	29
Once	Onze	25	21	45	27	28	28	17	42	14
Doce	Douze	16	20	40	19	28	31	17	36	26
Trece	Treize	6	9	14	9	13	11	14	13	19
Catorce	Quatorze	4	1	7	5	19	9	10	18	17
Quince	Quinze	1	1	5	4	2	4	7	8	4
Diez y seis	Seize	—	1	6	3	1	3	4	5	3
Diez y siete	Dix-sept	3	—	2	—	1	1	3	3	1
Diez y ocho	Dix-huit	1	—	1	1	—	2	1	7	—
Diez y nueve	Dix-neuf	—	—	2	10	—	1	1	1	—
Veinte y más	Vingt	—	1	—	1	—	2	—	4	1
	Total	725	492	1,145	473	615	472	415	688	361

HIJOS QUE HAN TENIDO / ENFANTS QU'ELLES ONT EU		AÑOS DE MATRIMONIO / ANNÉES DE MARIAGE								
		27	28	29	30	31	32	33	34	35
Ninguno	Aucun	9	20	7	34	10	14	10	4	17
Uno	Un	12	23	11	45	7	8	13	5	14
Dos	Deux	21	17	10	66	13	19	6	10	22
Tres	Trois	15	17	15	67	8	15	7	10	23
Cuatro	Quatre	29	26	15	59	18	13	7	12	24
Cinco	Cinq	15	26	10	41	8	14	13	11	18
Seis	Six	20	23	17	53	11	9	14	14	21
Siete	Sept	19	24	14	39	15	13	9	17	24
Ocho	Huit	27	24	9	40	16	19	7	9	20
Nueve	Neuf	26	12	12	32	12	18	8	6	23
Diez	Dix	11	13	14	44	18	16	9	11	25
Once	Onze	15	15	10	26	9	13	13	6	11
Doce	Douze	17	17	14	33	12	11	9	7	13
Trece	Treize	6	6	13	21	2	7	5	1	3
Catorce	Quatorze	7	4	8	14	6	6	5	2	8
Quince	Quinze	4	4	8	11	8	7	2	4	5
Diez y seis	Seize	2	1	4	6	6	8	4	3	3
Diez y siete	Dix-sept	1	4	1	2	1	—	—	1	4
Diez y ocho	Dix-huit	1	—	3	7	1	4	—	2	—
Diez y nueve	Dix-neuf	—	1	—	—	—	—	1	2	1
Veinte y más	Vingt	2	2	1	1	2	1	1	—	—
	Total	259	279	191	611	178	210	143	137	282

CUADRO XXIV c.

TABLEAU XXIV c.

I—CIUDAD DE BUENOS AIRES

Ville de Buenos Aires

CAPITAL FEDERAL DE LA REPÚBLICA

Las mujeres argentinas, casadas y viudas, según sus años de matrimonio y número de hijos.

Les femmes argentines, mariées et veuves, selon leurs années de mariage et nombre d'enfants.

HIJOS QUE HAN TENIDO ENFANTS QU'ELLES ONT EU	AÑOS DE MATRIMONIO ANNÉES DE MARIAGE								
	36	37	38	39	40	41	42	43	44
1	2	3	4	5	6	7	8	9	10
Ninguno — Aucun	7	7	6	4	18	3	3	3	4
Uno — Un	6	6	6	5	25	6	4	1	—
Dos — Deux	8	2	8	3	25	4	—	3	1
Tres — Trois	13	3	6	6	26	1	4	1	5
Cuatro — Quatre	9	7	9	2	25	2	6	3	2
Cinco — Cinq	8	13	9	10	18	3	5	4	3
Seis — Six	17	9	10	4	16	6	4	5	2
Siete — Sept	8	7	12	6	27	6	6	3	—
Ocho — Huit	8	6	10	7	23	3	3	3	4
Nueve — Neuf	9	5	8	2	17	6	6	4	3
Diez — Dix	8	6	7	7	21	3	3	5	5
Once — Onze	7	10	7	6	10	1	5	3	—
Doce — Douze	12	4	6	5	14	6	1	3	6
Trece — Treize	3	4	1	1	7	4	3	—	3
Catorce — Quatorze	3	6	2	1	8	2	2	4	2
Quince — Quinze	1	3	5	1	5	2	—	—	2
Diez y seis — Seize	—	—	2	4	3	—	1	3	2
Diez y siete — Dix-sept	1	1	—	1	1	—	—	—	—
Diez y ocho — Dix-huit	2	—	—	—	5	—	2	—	1
Diez y nueve — Dix-neuf	1	—	—	1	1	1	2	—	—
Veinte y mas — Vingt	4	3	—	—	3	2	—	—	1
TOTAL	135	105	111	76	298	71	60	73	46

HIJOS QUE HAN TENIDO ENFANTS QU'ELLES ONT EU	45	46	47	48	49	50 y mas	Sin datos de años de matrimonio	Total de mujeres casadas y viudas	Por mil sobre el total de casadas y viudas
Ninguno — Aucun	4	1	1	1	10	90	148	4,647	145
Uno — Un	5	1	1	—	2	21	137	5,129	160
Dos — Deux	11	—	1	—	1	23	90	4,729	147
Tres — Trois	8	2	2	3	—	20	67	3,855	120
Cuatro — Quatre	6	2	2	1	2	18	60	3,178	99
Cinco — Cinq	4	2	1	3	1	16	32	2,412	67
Seis — Six	6	6	—	2	1	19	24	1,904	59
Siete — Sept	8	5	2	5	—	14	33	1,561	49
Ocho — Huit	10	3	1	3	4	3	19	1,224	38
Nueve — Neuf	4	2	1	4	4	12	23	901	28
Diez — Dix	5	—	1	—	3	17	11	791	25
Once — Onze	5	1	1	—	—	12	4	512	16
Doce — Douze	9	—	3	1	2	14	8	513	16
Trece — Treize	3	—	—	2	2	5	4	238	8
Catorce — Quatorze	1	4	—	1	1	13	4	209	7
Quince — Quinze	3	2	2	—	—	3	—	114	4
Diez y seis — Seize	2	—	—	1	—	4	2	89	12
Diez y siete — Diz-sept	3	—	—	—	—	3	1	40	
Diez y ocho — Dix-huit	4	—	—	1	—	—	1	47	
Diez y nueve — Dix-neuf	2	—	1	—	1	3	—	42	
Veinte y más — Vingt	—	—	—	1	1	4	2	42	
TOTAL I.	103	31	20	32	35	314	670	32,172	1,000

Número total de mujeres argentinas casadas y viudas que se especifican en el cuadro XI. *Nombre total de femmes argentines mariées et veuves specifiées dans le tableau XI.*	36,096	
Numero de las mismas que han suministrado los datos que forman el presente cuadro. *Nombre des mêmes qui ont fournie les renseignements qui forment le present tableau.*	32,172	= 891 °/₀₀
No figuran en este cuadro por no haber suministrado datos de años de matrimonio é hijos. *Dans ce tableau ne figurent pas, pour ne pas avoir donné de renseignements sur le nombre d'années de mariage et d'enfants*	3,924	= 109 °/₀₀

CUADRO XXV a.

TABLEAU XXV a.

I — CIUDAD DE BUENOS AIRES

Ville de Buenos Aires

CAPITAL FEDERAL DE LA REPÚBLICA

Las mujeres extranjeras, casadas y viudas, según sus años de matrimonio y número de hijos

Les femmes étrangères, mariées et veuves, selon leurs années de mariage et nombre d'enfants

HIJOS QUE HAN TENIDO — ENFANTS QU'ELLES ONT EU	AÑOS DE MATRIMONIO — ANNÉES DE MARIAGE								
	0	1	2	3	4	5	6	7	8
1	2	3	4	5	6	7	8	9	10
Ninguno — Aucun	386	1,479	908	684	651	702	622	545	563
Uno — Un	33	1,144	1,906	1,176	750	606	423	432	414
Dos — Deux	16	88	826	1,168	1,450	1,279	861	686	641
Tres — Trois	12	13	84	110	135	1,082	1,182	1,004	818
Cuatro — Quatre	13	6	18	25	78	225	489	725	870
Cinco — Cinq	14	4	2	8	17	45	119	249	880
Seis — Six	2	3	2	3	5	7	20	60	108
Siete — Sept	8	—	3	3	1	4	7	16	46
Ocho — Huit	—	—	2	—	8	5	2	3	10
Nueve — Neuf	5	1	—	—	—	—	2	2	—
Diez — xDi	4	3	1	1	1	--	—	2	1
Once — Onze	1	—	—	-	1	1	1	1	2
Doce — Douze	1	--	--	—	--	1	—	--	1
Trece — Treize	—	—	—	--	--	—	1	—	1
Catorce — Quatorze	—	—	--	—	—	—	—	—	—
Quince — Quinze	—	—	—	—	—	—	—	—	—
Diez y seis — Seize	—	—	--	—	—	—	—	—	—
Diez y siete — Dix-sept	—	—	—	—	—	—	—	—	—
Diez y ocho — Dix-huit	—	—	—	—	—	—	—	—	—
Diez y nueve — Dix-neuf	—	—	--	—	—	—	—	—	-
Veinte y más — Vingt	1	1	—	—	--	--	--	--	--
TOTAL	416	2,692	3,287	3,184	3,497	3,957	3,679	3,725	3,885

HIJOS QUE HAN TENIDO — ENFANTS QU'ELLES ONT EU	9	10	11	12	13	14	15	16	17
Ninguno — Aucun	354	717	298	388	201	825	414	281	160
Uno — Un	261	495	286	306	215	209	283	162	152
Dos — Deux	350	587	273	370	223	296	332	169	168
Tres — Trois	494	716	361	410	255	338	350	209	217
Cuatro — Quatre	665	842	431	541	297	357	357	244	222
Cinco — Cinq	480	698	521	547	334	388	946	250	219
Seis — Six	183	389	349	410	312	388	367	268	248
Siete — Sept	43	122	116	208	309	201	298	238	210
Ocho — Huit	14	51	47	113	110	158	214	176	161
Nueve — Neuf	6	18	16	36	37	65	101	102	111
Diez — Dix	12	10	7	28	14	24	48	50	62
Once — Onze	3	1	7	6	7	15	20	25	28
Doce — Douze	—	4	1	2	8	14	14	14	17
Trece — Trize	--	—	—	—	1	3	6	8	3
Catorce — Quatorze	--	1	—	--	1	4	4	4	8
Quince — Quenze	--	—	—	—	—	1	—	2	1
Diez y seis — Seize	—	—	—	—	—	1	—	2	2
Diez y siete — Dix-sept	—	—	—	—	—	—	—	—	—
Diez y ocho — Dix-huit	—	—	—	—	—	—	—	—	1
Diez y nueve — Dix-neuf	—	—	—	—	—	—	—	—	—
Veinte y más — Vingt	—	1	—	—	—	—	—	—	—
TOTAL	2,815	4,652	2,663	3,366	2,324	2,877	3,149	2,154	1,988

CUADRO XXV. b.

TABLEAU XXV. b.

I — CIUDAD DE BUENOS AIRES

Ville de Buenos Aires

CAPITAL FEDERAL DE LA REPÚBLICA

Las mujeres extranjeras, casadas y viudas, segun sus años de matrimonio y números de hijos

Les femmes étrangères, mariées et veuves, selon leurs années de mariage et nombre d'enfants

HIJOS QUE HAN TENIDO / ENFANTS QU'ELLES ONT EU	AÑOS DE MATRIMONIO / ANNÉES DE MARIAGE								
	18	19	20	21	22	23	24	25	26
1	2	3	4	5	6	7	8	9	10
Ninguno — Aucun	211	114	395	88	154	122	102	188	65
Uno — Un	182	98	120	103	173	116	110	185	73
Dos — Deux	190	136	351	128	158	145	140	234	100
Tres — Trois	222	128	377	149	190	167	141	235	102
Cuatro — Quatre	239	152	409	148	291	162	156	238	114
Cinco — Cinq	244	160	368	158	205	178	169	223	124
Seis — Six	272	165	371	146	187	180	150	232	119
Siete — Sept	264	162	328	130	172	143	156	207	128
Ocho — Huit	198	145	300	137	201	149	154	216	79
Nueve — Neuf	153	112	227	113	176	129	122	152	92
Diez — Dix	96	69	162	107	134	105	95	154	74
Once — Onze	43	50	93	65	80	71	65	89	65
Doce — Douze	40	16	69	47	63	42	32	97	50
Trece — Treize	9	12	36	16	26	24	25	28	22
Catorce — Quatorze	11	4	22	14	22	21	23	31	20
Quince — Quinze	8	—	12	8	10	9	11	17	16
Diez y seis — Seize	1	1	6	1	5	8	9	8	2
Diez y siete — Dix-sept	1	2	1	3	—	4	4	2	1
Diez y ocho — Dix-huit	—	1	2	1	—	3	3	4	3
Diez y nueve — Dix-neuf	—	—	1	—	1	2	2	3	3
Veinte y más — Vingt	1	1	1	1	5	1	—	4	1
TOTAL	2,380	1,528	3,651	1,553	2,163	1,776	1,668	2,567	1,253

HIJOS QUE HAN TENIDO / ENFANTES QU'ELLES ONT EU	27	28	29	30	31	32	33	34	35
Ninguno — Aucun	59	65	30	183	20	44	28	16	47
Uno — Un	68	72	37	193	26	44	31	21	55
Dos — Deux	82	78	43	223	54	66	38	32	50
Tres — Trois	108	93	48	219	26	54	34	39	90
Cuatro — Quatre	101	117	56	246	38	74	51	40	97
Cinco — Cinq	104	106	53	148	42	75	35	44	91
Seis — Six	111	96	52	204	55	75	32	40	89
Siete — Sept	103	107	51	179	45	61	49	38	82
Ocho — Huit	89	106	51	155	37	70	45	40	76
Nueve — Neuf	82	104	43	158	30	60	44	25	60
Diez — Dix	58	65	42	128	34	60	42	42	57
Once — Onze	51	45	26	91	28	35	36	20	31
Doce — Douze	55	52	37	109	32	43	32	19	28
Trece — Treize	21	22	12	42	10	13	11	10	19
Catorce — Quatorze	18	16	13	38	11	23	8	11	18
Quince — Quinze	10	5	7	15	5	13	4	5	10
Diez y seis — Seize	2	3	6	10	2	4	1	2	4
Diez y siete — Dix-sept	6	4	1	3	3	3	5	1	—
Diez y ocho — Dix-huit	1	2	4	10	2	1	—	2	1
Diez y nueve — Dix-neuf	1	—	—	2	—	1	—	1	—
Veinte y más — Vingt	1	1	2	12	1	2	1	2	4
TOTAL	1,131	1,159	614	2,368	501	821	527	451	918

CUADRO XV c.

TABLEAU XV

I — CIUDAD DE BUENOS AIRES

Ville de Buenos Aires

CAPITAL FEDERAL DE LA REPÚBLICA

Las mujeres extranjeras, casadas y viudas, según sus años de matrimonio y número de hijos

Les femmes étrangères mariées et veuves selon leurs années de mariage et nombre d' enfants

HIJOS QUE HAN TENIDO / ENFANTS QU'ELLES ONT EU	AÑOS DE MATRIMONIO / ANNÉES DE MARIAGE								
	36	37	38	39	40	41	42	43	44
1	2	3	4	5	6	7	8	9	10
Ninguno — Aucun	18	18	14	8	46	5	9	4	4
Uno — Un	26	19	27	9	64	7	6	9	8
Dos — Deux	26	17	43	13	84	5	13	7	7
Tres — Trois	31	24	21	18	89	14	13	10	10
Cuatro — Quatre	34	32	24	14	86	10	21	15	11
Cinco — Cinq	43	37	30	16	95	18	22	10	7
Seis — Six	38	32	48	18	107	15	17	13	18
Siete — Sept	41	31	29	15	85	17	18	9	10
Ocho — Huit	36	23	30	17	101	21	20	13	14
Nueve — Neuf	47	28	25	25	73	9	15	16	10
Diez — Dix	35	18	19	21	41	8	15	10	10
Once — Onze	21	11	20	8	47	3	13	9	9
Doce — Douze	23	19	19	13	33	7	11	6	6
Trece — Treize	7	11	8	6	23	2	7	2	4
Catorce — Quatorze	9	1	9	8	13	3	6	6	5
Quince — Quinze	5	4	5	3	12	1	5	2	—
Diez y seis — Seize	5	2	2	2	8	—	2	—	2
Diez y siete — Dix-sept	1	1	1	1	4	1	—	—	—
Diez y ocho — Dix-huit	2	3	1	—	8	1	—	—	1
Diez y nueve — Dix-neuf	—	1	—	—	4	1	1	1	1
Veinte — Vingt	—	1	2	—	3	1	—	—	—
TOTAL	443	328	377	210	1,021	149	219	142	137

HIJOS QUE HAN TENIDO / ENFANTS QU'ELLES ONT EU	45	46	47	48	49	50 y mas	Sin datos de años de matrimonio	Total de mujeres casadas y viudas	Por mil sobre el total de casadas y viudas
Ninguno — Aucun	5	6	5	2	6	14	441	12,090	139
Uno — Un	19	2	10	2	4	19	304	11,585	133
Dos — Deux	12	6	5	3	4	29	183	11,942	137
Tres — Trois	15	6	10	6	4	41	142	10,972	126
Cuatro — Quatre	26	10	8	6	1	42	94	9,473	109
Cinco — Cinq	28	14	8	8	6	66	80	7,547	87
Seis — Six	25	7	11	6	1	48	53	6,157	71
Siete — Sept	28	5	12	14	7	48	28	4,724	54
Ocho — Huit	32	12	7	9	1	40	32	3,733	43
Nueve — Neuf	21	5	6	7	2	46	56	2,775	32
Diez — Dix	26	6	10	7	6	40	19	2,078	24
Once — Onze	15	4	6	4	—	27	30	1,383	16
Doce — Douze	19	2	11	5	3	28	9	1,149	13
Trece — Treize	3	—	2	2	2	9	3	472	6
Catarce — Quatorze	11	2	2	1	1	12	6	444	5
Quince — Quinze	6	2	1	—	1	1	—	207	2
Diez y seis — Seize	2	1	—	—	—	4	—	105	
Diez y siete — Dix-sept	2	2	—	—	—	—	—	57	
Diez y ocho — Dix-huit	4	—	—	—	—	2	1	64	3
Diez y nuve — Dix-neuf	—	—	—	—	—	1	—	27	
Veinte — Vingt	—	—	—	1	—	1	2	55	
TOTAL	300	92	114	83	49	513	1,583	86,989	1,000

Número total de mujeres extranjeras casadas y viudas que se especifican en el cuadro XI 96,138
Nombre total de femmes étrangères mariées et veuves qui sont spécifiées dans le tableau XI .....
Numero de las mismas que han suministrado los datos que forman el presente cuadro ..... 86,989 = 905 °/oo
Nombre des mêmes qui ont fournis les renseignements qui forment le present tableau .....

No figuran en este cuadro por no haber suministrado datos de años de matrimonio é hijos ..... 9,149 = 95 °/oo
Ne figurent pas dans ce tableau pour n'avoir pas fournis les reinsegnements d' années de mariage et d'enfants .....

CUADRO XXVI a. *TABLEAU XXVI a.*

I — CIUDAD DE BUENOS AIRES

Ville de Buenos Aires

CAPITAL FEDERAL DE LA REPÚBLICA

Población argentina y extranjera, de 14 años arriba, por sexos, según profesiones

Population argentine et étrangère de 14 ans et au dessus par sexes, selon professions

RESÚMEN CLASIFICADO POR CATEGORÍA

Résumé classifié par catégorie

PROFESIONES *Professions*	ARGENTINOS *Argentins*		EXTRANJEROS *Étrangers*		TOTAL
	VARONES *Hommes*	MUJERES *Femmes*	VARONES *Hommes*	MUJERES *Femmes*	
1	2	3	4	5	6
I Producción de la materia prima *Production de la matière première*					
Abastecedores — *Fournisseurs*	336	4	243	1	584
Acopiadores — *Marchands de blés*	13	—	35	—	48
Agricultores — *Agriculteurs*	283	15	2,271	92	2,661
Barraqueros — *Marchands de laines, cuir, autres produits*	7	—	36	—	43
Cazadores — *Chasseurs*	1	—	7	—	8
Estancieros — *Eleveurs*	255	26	130	2	413
Hacendados — *Propriétaires ruraux*	617	61	176	18	872
Horticultores — *Horticulteurs*	71	3	1,017	41	1,132
Isleños — *Insulaires*	—	—	1	—	1
Leñadores — *Bûcherons*	1	—	44	—	45
Mayordomos — *Intendants*	27	1	208	1	239
Obrajeros — *Contre-maîtres*	—	6	11	—	17
Pasteros — *Vendeurs de foin et paille*	10	2	45	—	57
Pastores Vaqueros — *Pasteurs, Bergers, Vachers*	3	—	9	—	12
Pescadores — *Pêcheurs*	28	—	201	1	230
Picapedreros — *Tailleurs de pierre*	3	—	108	—	111
Sericultores — *Sériculteurs*	—	—	5	1	6
Reconocedores de frutos	—	—	—	—	—
Vinicultores — *Viniculteurs*	3	—	30	3	36
	1,661	119	4,601	158	6,515
II Producciones industriales *Productions industrielles*					
Afinadores — *Accordeurs*	1	—	45	—	46
Afiladores — *Rémouleurs*	1	—	131	1	133
Aguadores — *Porteurs d'eau*	9	—	85	—	94
Alambradores — *Clôturiers*	1	—	3	—	4
Albañiles — *Maçons*	1,156	2	10,139	7	11,304
Alfareros — *Potiers*	6	—	122	—	128
Alpargateros — *Fabricants de sandales*	17	22	250	199	488
Amasadores — *Pétrisseurs*	—	7	—	—	7
Armeros — *Armuriers*	17	—	108	1	126
Aserradores — *Scieurs de bois*	19	—	181	1	201
Bordadoras — *Brodeuses*	2	327	9	371	709
Broncerос — *Bronziers*	13	—	37	—	50
Caldereros — *Chaudronniers*	31	—	90	—	121
Canasteros — *Vanniers*	31	2	197	8	238
Carboneros — *Charbonniers*	89	4	753	32	878
Carpinteros — *Charpentiers*	1,211	4	8,178	18	9,411
Calafates — *Calfats*	32	—	98	—	130
Cerveceros — *Brasseurs*	3	—	10	1	14
Carniceros — *Bouchers*	198	7	1,125	15	1,915
Chancheros — *Charcutiers*	7	3	167	5	182
Cigarreros — *Fabricants de cigares*	342	154	1,181	523	2,203
Colchoneros — *Matelassiers*	20	3	283	19	325
Confiteros — *Confiseurs*	76	2	605	15	698
Constructores de buques, armadores — *Constructeurs de navires, armateurs*	21	—	290	—	311
Cordeleros, cabulleros, etc. — *Cordiers*	4	—	5	—	9
Costureras — *Couturières*	17	5,608	76	7,549	13,250
Curtidores — *Tanneurs*	66	—	893	—	959
Doradores — *Doreurs*	51	—	137	4	192
Ebanistas, tallistas, etc — *Ebénistes, sculpteurs, etc*	49	—	263	—	312
Empapeladores — *Colleurs de papiers*	2	—	9	—	11
Encuadernadores — *Relieurs*	265	1	270	7	543
Escoberos — *Fabricants de balais*	22	1	184	8	215
Fabricantes — *Fabricants en général*	59	25	186	—	270
Fideleros — *Fabricants de Vermicelles*	63	2	329	4	398
Floristas (fabricantes) — *Fleuristes*	8	89	119	131	347
Fundidores — *Fondeurs*	102	1	397	5	505
Gasistas — *Gazistes*	104	2	711	6	823
Grabadores — *Graveurs*	56	1	190	2	249
Graseros — *Marchands de graisse*	1	—	1	—	2
Herreros — *Forgerons*	592	4	3,593	6	4,195
Hojalateros — *Ferblantiers*	170	4	719	12	865
Suma á la vuelta	5,227	6,275	32,475	8,950	52,927

CUADRO XXVI b.

TABLEAU XXVI b

I—CIUDAD DE BUENOS AIRES

Ville de Buenos Aires

CAPITAL FEDERAL DE LA REPÚBLICA

Población argentina y extranjera, de 14 años arriba, por sexos, según profesiones

Population argentine et étrangère de 14 ans et au dessus par sexes, selon professions

RESÚMEN CLASIFICADO POR CATEGORÍA

Résumé classifié par catégorie

PROFESIONES *Professions*	ARGENTINOS *Argentins*		EXTRANJEROS *Etrangers*		TOTAL
	VARONES *Hommes*	MUJERES *Femmes*	VARONES *Hommes*	MUJERES *Femmes*	
1	2	3	4	5	9
De la vuelta.....	5,227	6,275	32,175	8,950	52,927
Hormeros — *Formiers*.....	22	—	38	3	63
Horneros — *Fourniers*.....	68	—	677	5	750
Hoteleros — Fondistas — *Hôteliers — Aubergistes*.....	7	3	211	33	254
Industriales diversos — *Industriels divers*.....	316	51	1,766	220	2,362
Jaboneros — *Savonniers*.....	3	1	36	—	40
Joyeros — *Joailliers, Bijoutiers*.....	72	2	433	11	518
Lecheros — *Laitiers*.....	35	—	1,209	52	1,296
Licoreros — *Liquoristes*.....	25	1	422	6	454
Limpia-ropa — *Dégraisseurs*.....	1	—	9	—	10
Litógrafos — *Lithographes*.....	238	12	352	8	610
Maquinistas — *Machinistes*.....	310	6	1,869	8	2,193
Marmoleros — *Marbriers*.....	28	—	526	—	554
Mecanicos — *Mécaniciens*.....	368	1	1,816	9	2,194
Mineros — *Mineurs*.....	1	—	92	—	93
Modistas — *Modistes*.....	7	1,625	29	3,330	4,991
Molineros — *Meuniers*.....	21	—	208	1	230
Muebleros — *Ebénistes*.....	170	3	817	17	1,037
Panaderos — *Boulangers*.....	252	17	2,974	31	3,374
Paragüeros — *Fabricants de parapluies*.....	2	1	19	7	29
Pintores — *Peintres*.....	859	6	3,392	29	4,286
Peluqueros — *Coiffeurs*.....	141	2	1,500	20	1,663
Pirotécnicos — *Artificiers*.....	7	—	28	1	36
Plomeros — *Plombiers*.....	15	—	87	1	103
Queseros — *Fromagiers*.....	3	4	51	2	60
Relojeros — *Horlogers*.....	52	1	391	3	447
Saladeristas — *Saladéristes (Boucaniers)*.....	3	—	4	—	7
Sastres — *Tailleurs*.....	310	18	4,085	213	4,626
Sombrereros — *Chapeliers*.....	112	59	661	160	1,022
Tacheros — *Ferblantiers*.....	2	—	105	—	107
Talabarteros — *Selliers*.....	528	8	742	16	1,294
Tapiceros — *Tapissiers*.....	120	2	329	15	466
Tejedores — *Tisserands*.....	14	43	176	86	319
Tintoreros — *Teinturiers*.....	13	—	178	19	210
Techadores — *Couvreurs*.....	—	—	4	—	4
Tipógrafos — *Typographes*.....	765	10	766	7	1,548
Toneleros — *Tonneliers*.....	55	—	338	3	396
Torneros — *Tourneurs*.....	132	—	333	—	465
Veleros — *Voiliers*.....	13	1	94	5	113
Vidrieros — *Vitriers*.....	31	1	238	3	273
Yeseros — *Plâtriers*.....	51	—	439	1	491
Zapateros — *Cordonniers*.....	697	391	8,132	1,195	10,418
	11,236	8,517	68,081	14,479	102,333
III Comercio *Commerce*					
Agentes — *Agents*.....	168	2	177	14	361
Almaceneros — *Epiciers*.....	152	16	845	76	1,089
Banqueros — *Banquiers*.....	2	—	15	—	17
Comerciantes — *Commerçants*.....	6,986	362	23,282	1,706	31,336
Corredores — *Courtiers*.....	677	1	1,753	13	2,444
Cobradores — *Garçons de recette*.....	30	—	151	—	181
Comisionistas — *Commissionnaires*.....	180	—	317	4	501
Dependientes — *Commis*.....	1,695	20	3,945	54	5,714
Empleados — *Employés*.....	5,630	413	7,037	166	13,246
Empresarios — *Entrepreneurs*.....	25	—	193	1	219
Ferreteros — *Quincailliers*.....	7	—	28	—	35
Plateros — *Orfèvres*.....	29	—	99	—	128
Rematadores — *Commissaires priseurs*.....	303	2	128	—	433
Repartidores — *Porteurs à domicile*.....	30	—	253	1	284
Tenedores de libros — *Teneurs de livres*.....	101	3	401	2	507
Tenderos — *Merciers*.....	25	5	281	39	350
	16,040	824	37,905	2,076	56,845

CUADRO XXVI c. *TABLEAU XXVI*

I—CIUDAD DE BUENOS AIRES

Ville de Buenos Aires

CAPITAL FEDERAL DE LA REPÚBLICA

Población argentina y extranjera, de 14 años arriba, por sexos, según profesiones

Population argentine et étrangère de 14 ans et plus, par sexes, selon professions

RESÚMEN CLASIFICADO POR CATEGORÍA

Résumé classifié par catégorie

PROFESIONES *Professions*	ARGENTINOS *Argentins*		EXTRANJEROS *Étrangers*		TOTAL
	VARONES *Hommes*	MUJERES *Femmes*	VARONES *Hommes*	MUJERES *Femmes*	
1	2	3	4	5	6
IV — Transportes *Transports*					
Arrieros, troperos etc. — *Muletiers*	21	—	26	—	47
Buzos — *Scaphandriers*	—	—	15	—	15
Carreros — *Charretiers*	1,314	7	4,201	8	5,530
Cocheros — *Cochers*	1,023	4	3,871	7	4,905
Correos, postillones, etc.—*Facteur Postillons*	103	—	326	—	429
Empleados de ferro-carril—*Employés de chemins de fer*	246	2	580	5	833
Marinos — *Marins*	1,156	2	7,374	8	8,540
Mozos de cordel (changadores) — *Portefaix*	57	—	2,180	3	2,240
Practicos — *Lamaneurs*	25	—	101	—	126
Pilotos — *Pilotes*	—	—	60	—	60
Telefonistas — *Téléphonistes*	38	20	26	11	95
Telegralistas — *Télégraphistes*	—	14	117	8	495
Vaqueanos — *Guides*	356	—	—	—	—
Total IV..	4,339	49	18,877	50	23,315
V — Propiedad mueble é inmueble *Propriété mobilière et immobilière*					
Rentistas — *Rentiers* Total V...	1,296	3,604	2,109	2,185	9,254
VI — Personal de servicio *Personnel de service*					
Caballerizos — *Palefreniers*	101	—	797	—	898
Cocineros — *Cuisiniers*	131	2,801	2,555	4,366	9,553
Domadores — *Dompteurs*	5	—	95	—	100
Domesticos — *Domestiques*	1,133	6,729	4,907	8,802	21,571
Lavanderas — *Blanchisseuses*	56	1,031	126	3,082	4,295
Lustradores de calzado — *Décrotteurs*	36	1	391	1	429
Mensajeros — *Commissionnaires*	32	1	116	1	150
Planchadoras — *Repasseuses*	22	2,488	83	3,651	6,247
Trabajos domésticos — *Travaux domestiques*	—	271	71	671	1,016
Total VI..	1,516	13,025	9,141	20,577	44,259
VII — Defensa del país *Défense du pays*					
Militares — *Militaires* Total VII..	2,787	—	271	—	3,058
VIII — Administración pública *Administration publique*					
Empleados de Gobierno ó Adm. — *Employés de gouvernement ou Adm.*	6,016	50	3,739	41	9,876
IX — Cultos *Cultes*					
Clérigos (no católicos) — *Ecclésiastiques non catholiques*	4	—	43	—	47
Religiosas católicas — *Religieses catholiques*	—	439	—	324	763
Sacerdotes, frailes — *Prêtres, moines*	101	3	276	1	381
Sacristanes, campaneros, legos — *Sacristains, frères*	—	—	—	—	—
Total IX..	105	442	319	325	1,191
X — Jurisprudencia *Jurisprudence*					
Abogados — *Avocats*	607	2	126	—	735
Escribanos — *Notaires*	282	—	65	—	347
Escribientes, copistas — *Copistes*	49	1	45	3	98
Contadores — *Comptables*	116	—	334	2	452
Procuradores — *Agents d'affaires*	306	2	232	4	544
Total X..	1,360	5	802	9	2,176

CUADRO XXVI d. *TABLEAU XXVI d.*

I—CIUDAD DE BUENOS AIRES

Ville de Buenos Aires

CAPITAL FEDERAL DE LA REPÚBLICA

Población argentina y extranjera, de 14 años arriba, por sexos, según profesiones

Population argentine et étrangére de 14 ans et plus, par sexes, selon professions

RESÚMEN CLASIFICADO POR CATEGORÍA

Résumé classifié par catégorie

PROFESIONES *Professions*	ARGENTINOS *Argentins*		EXTRANJEROS *Étrangers*		TOTAL
	VARONES *Hommes*	MUJERES *Femmes*	VARONES *Hommes*	MUJERES *Femmes*	
1	2	3	4	5	6
XI — Profesiones sanitarias *Professions sanitaires*					
Curanderos — *Médecins sans titres*	1	—	5	6	12
Dentistas — *Dentistes*	16	—	53	2	71
Enfermeros — *Infirmiers*	6	67	106	96	275
Farmacéuticos — *Pharmaciens*	165	1	323	2	491
Flebótomos — *Phlébotomistes*	—	—	14	3	17
Ortopédicos — *Orthopédistes*	—	—	19	2	21
Médicos — *Médecins*	413	1	228	4	646
Parteras — *Sage-femmes*	1	64	8	215	288
Pedicuros — *Pédicures*	2	—	13	2	17
Químicos — *Chimistes*	11	—	31	—	42
Veterinarios — *Vétérinaires*	11	—	24	—	35
Total XI..	626	133	824	332	1,915
XII — Instrucción y Educación *Instruction et Education*					
Maestros de Escuela — *Instituteurs*	293	1,018	752	646	2,709
Estudiantes — *Etudiants*	3,958	345	559	83	4,945
Total XII..	4,251	1,363	1,311	729	7,654
XIII — Bellas Artes *Beaux-Arts*					
Arquitectos — *Architectes*	46	—	163	—	209
Dibujantes — *Dessinateurs*	60	—	170	1	231
Fotógrafos — *Photographes*	52	—	180	2	234
Escultores — *Sculpteurs*	65	27	271	6	369
Artistas — *Artistes*	36	39	269	327	671
Total XIII..	259	66	1,053	336	1,714
XIV — Letras y Ciencias *Lettres et Sciences*					
Agrimensores — *Arpenteurs*	64	1	50	—	115
Calígrafos — *Calligraphes*	8	—	7	—	13
Ingenieros — *Ingénieurs*	241	1	512	—	754
Literatos — *Littérateurs*	6	—	12	2	20
Periodistas — *Journalistes*	101	—	229	3	333
Publicistas — *Publicistes*	—	—	—	—	—
Taquígrafos — *Sténographes*	23	—	19	1	43
Traductores — *Traducteurs*	6	—	11	1	18
Total XIV..	452	2	840	7	1,301
XV — Profesiones ambulantes *Professions ambulantes*					
Acróbatas — *Acrobates*	8	1	30	3	42
Mercachifles — *Colporteurs*	8	—	228	14	250
Músicos — *Musiciens*	149	15	617	18	799
Vendedores diversos — *Vendeurs divers*	75	14	3,227	107	3,423
Total XV..	240	30	4,102	142	4,514
XVI — Personal de fatiga que no tienen trabajo fijo *Gens de peine sans profession déterminée*					
Jornaleros — *Journaliers* ...Total XVI..	3,663	167	24,044	589	28,463
XVII — Personal á cargo de otros *Personnel á charge d'autrui*					
Mendigos — *Mendiants*	2	5	23	6	36
Prostitutas — *Filles publiques*	—	115	—	414	529
Rufianes — *Entreteneurs*	—	—	35	2	37
Total XVII..	2	120	58	422	602
XVIII					
Sin profesion — *Sans profession* ...Total XVIII..	6,926	51,039	11,134	80,779	149,903
Total general I a XVIII.....	62,818	79,617	189,328	123,239	455,032

CUADRO I *TABLEAU I*

II—PROVINCIA DE BUENOS AIRES

Province de Buenos Aires

Población absoluta en 1895, 1890, 1881, 1869; aumento + ó disminución — absoluta y relativa

Population absolue en 1895, 1890, 1881, 1869; augmentation + ou diminution — absolue et relative

DEPARTAMENTOS DEPARTEMENTS	1895	1890	1881	1869	AUMENTO + DISMINUCIÓN — EN 1895 RESPECTO A 1869 *Augmentation + diminution — en 1895 relativement á 1869*	
					ABSOLUTO *Absolu*	POR MIL *Par mil*
1	2	3	4	5	6	7
A—Región Norte						
PARTIDOS						
1 Arenales (General)	1,469	1,000	2,109	3,253	— 1,784	—
2 Arrecifes	8,964	7,778	6,576	4,245	+ 4,719	1,112
3 Baradero	12,775	11,020	7,588	4,919	+ 7,856	1,597
4 Brandzen	5,184	4,640	4,281	—	+ 5,184	—
5 Barracas al Sud	18,574	25,823	8,244	8,003	+ 10,571	1,321
Belgrano	—	—	6,054	2,760	—	—
6 Brown (Almirante)	5,738	4,704	2,772	—	+ 5,738	—
7 Campana	7,733	7,231	—	—	+ 7,733	—
8 Cañuelas	6,722	6,296	6,085	4,749	+ 1,973	415
9 Cármen de Areco	5,866	5,713	5,783	3,815	+ 2,051	538
10 Colón	3,522	—	—	—	+ 3,522	—
11 Chacabuco	15,692	12,998	9,760	6,234	+ 9,458	1,517
12 Chascomús (y Viedma)	13,044	11,114	11,182	9,637	+ 3,407	354
13 Chivilcoy	30,133	25,720	17,421	14,232	+ 15,901	1,117
14 Exaltación de la Cruz	6,753	4,527	6,299	3,979	+ 2,783	701
15 Florencio Varela	2,491	—	—	—	— 2,491	—
Flores	—	—	12,211	6,579	—	—
16 Junin	12,474	7,835	4,429	1,929	+ 10,545	5,467
17 Las Conchas	8,978	8,870	4,715	3,329	+ 5,649	1,697
18 Las Heras	3,711	3,289	3,676	2,303	+ 1,408	611
19 Lobos	12,562	11,489	10,835	7,168	+ 5,394	752
20 Lomas de Zamora	17,232	11,389	4,299	1,723	+ 15,509	9,001
21 Luján	12,416	9,160	7,581	10,256	+ 2,160	211
22 Magdalena (y Rivadavia)	14,291	11,278	10,176	7,879	+ 6,412	814
23 Márcos Paz	3,659	3,604	3,889	—	+ 3,659	—
24 Matanza	4,498	4,595	3,771	3,248	+ 1,250	385
25 Mercedes	18,068	16,198	13,630	8,146	+ 9,922	1,218
26 Merlo	3,595	3,747	2,827	2,469	+ 1,126	456
27 Monte	5,155	4,688	5,212	4,706	+ 449	95
28 Moreno	3,278	3,166	3,421	2,329	+ 949	407
29 Morón	7,880	8,894	5,490	3,488	+ 4,392	1,259
30 Navarro	8,628	7,745	8,062	6,347	+ 2,281	359
31 Paz (General) (Ranchos)	6,605	5,618	6,047	5,616	+ 989	179
32 Pergamino	28,945	22,229	19,933	7,757	+ 16,188	2,087
33 Pilar	9,920	8,143	7,169	3,708	+ 6,212	1,675
34 Plata (La) (Capital) (antes Ensenada)	60,691	65,610	6,962	4,440	+ 56,551	12,737
35 Quilmes	12,048	12,847	8,431	6,809	+ 5,239	769
36 Ramallo	7,324	5,883	4,897	3,140	+ 4,184	1,332
37 Rodriguez (General)	3,591	3,273	2,549	—	+ 3,591	—
38 Rojas	6,676	9,362	6,803	2,968	+ 3,708	1,249
39 Salto	6,834	6,186	6,715	4,143	+ 2,751	664
40 San Andrés de Giles	9,211	6,743	5,539	3,820	+ 5,391	1,411

CUADRO I

TABLEAU I

II—PROVINCIA DE BUENOS AIRES

Province de Buenos Aires

Población absoluta en 1895, 1890, 1881, 1869; aumento + ó disminución —absoluta y relativa

Population absolue en 1895, 1890, 1881, 1869; augmentation + ou diminution — absolue et relative

DEPARTAMENTOS DEPARTEMENTS	1895	1890	1881	1869	AUMENTO + DISMINUCION — EN 1895 RESPECTO A 1869 *Augmentation + diminution — en 1895 relativement à 1869* ABSOLUTO *Absolu*	POR MIL *Par mil*
1	2	3	4	5	6	7
PARTIDOS						
41 San Antonio de Areco	7,296	6,686	4,826	2,814	+ 4,482	1,593
42 San Fernando	11,824	9,220	5,518	4,154	+ 7,170	1,726
43 San Isidro	9,912	7,412	4,826	3,955	+ 5,957	1,506
44 San Martín	7,047	6,087	3,423	2,867	+ 4,180	1,458
45 San Nicolás	18,706	24,631	15,165	9,491	+ 9,215	971
46 San Pedro	14,083	10,533	7,573	5,377	+ 8,706	1,619
47 San Vicente	7,669	6,511	6,358	4,249	+ 3,420	805
48 Sarmiento (General)	5,168	3,202	—	—	+ 5,168	—
49 Suipacha	3,616	3,221	3,310	1,829	+ 1,787	977
50 Zárate	12,181	7,258	5,909	4,211	+ 7,970	1,898
Territorios Fronterizos	—	—	—	400	—	—
Total A	525,202	474,106	328,221	219,513	+ 305,779	1,393
B—Región Central						
51 Alvear (General)	4,091	3,719	4,096	—	+ 4,091	—
52 Ayacucho	12,511	10,507	9,107	2,993	+ 9,518	3,189
53 Azul	23,115	19,960	16,090	7,209	+ 15,906	2,206
54 Balcarce	8,166	5,465	4,793	4,198	+ 3,968	945
55 Belgrano (General)	5,266	—	—	—	+ 5,266	—
56 Bolívar	9,558	6,601	2,055	—	+ 9,558	—
57 Bragado	15,048	11,228	11,232	6,577	+ 8,471	1,288
58 Castelli	3,323	2,687	2,305	1,655	+ 1,671	1,010
59 Dolores	15,126	10,386	10,619	7,208	+ 7,923	1,100
60 Guido (General) (Vecino)	3,502	3,138	3,289	2,516	+ 986	392
61 Las Flores	11,148	12,075	11,148	7,252	+ 3,896	537
62 Lavalle (General) (Ajó)	5,938	5,429	5,144	3,381	+ 2,557	756
63 Lincoln	13,211	10,116	4,070	504	+ 12,707	25,212
64 Maipú	5,457	4,189	5,024	3,810	+ 1,627	427
65 Mar Chiquita	4,681	2,761	3,417	2,289	+ 2,395	1,046
66 Nueve de Julio	17,100	10,992	7,832	2,133	+ 14,967	7,017
67 Pehuajó	12,275	5,212	—	—	+ 12,275	—
68 Pila	3,111	3,344	3,817	2,728	+ 383	140
69 Pinto (General)	4,990	—	—	—	+ 4,990	—
70 Rauch	8,362	7,648	7,284	3,591	+ 4,771	1,329
71 Saladillo	15,209	10,237	9,635	7,341	+ 7,868	1,072
72 Tapalqué	5,873	4,569	4,099	2,394	+ 3,479	1,453
73 Tordillo	1,718	1,521	1,520	705	+ 1,013	1,437
74 Trenque-Lauquen	11,704	5,440	—	—	+ 11,704	—
75 Tuyú	3,201	3,227	3,146	673	+ 2,528	3,756
76 Veinticinco de Mayo	20,317	18,727	12,711	10,385	+ 9,932	956
77 Villegas	5,233	1,539	—	—	+ 5,233	—
Territorios Fronterizos	—	—	406	1,746	—	—
TOTAL B	249,229	160,004	144,039	81,283	167,946	2,005

CUADRO I *TABLEAU I*

II—PROVINCIA DE BUENOS AIRES

Province de Buenos Aires

Población absoluta en 1895, 1890, 1881, 1869; aumento + ó disminución — absoluta y relativa

Population absolue en 1895, 1890, 1881, 1869; augmentation + ou diminution — absolue et relative

DEPARTAMENTOS DEPARTEMENTS	1895	1890	1881	1869	AUMENTO + DISMINUCION — EN 1895 RESPECTO A 1869 *Augmentation + diminution — en 1895 relativement à 1869*	
					ABSOLUTO *Absolu*	POR MIL *Par mil*
1	2	3	4	5	6	7
C—Región Sud PARTIDOS						
78 Adolfo Alsina	4,143	2,896	—	—	+ 4,143	—
79 Alvarado (General)	2,208	—	—	—	+ 2,208	—
80 Bahía Blanca	14,258	12,086	8,291	1,472	+ 12,786	8,672
81 Dorrego (Coronel)	4,914	2,895	—	—	+ 4,914	—
82 Guaminí	5,774	3,135	—	—	+ 5,774	—
83 Juárez	9,318	8,849	11,155	1,610	+ 7,708	4,787
84 La Madrid (General)	5,055	—	—	—	+ 5,055	—
85 Laprida	4,290	2,657	—	—	+ 4,290	—
86 Loberia	8,489	5,682	4,870	2,901	+ 5,579	1,923
87 Necochea	10,057	7,786	3,361	1,129	+ 8,928	7,908
88 Olavarría	15,977	13,192	7,375	—	+ 15,977	—
89 Pringles (Coronel)	6,499	5,916	—	—	+ 6,499	—
90 Puán	3,345	3,963	—	—	+ 3,345	—
91 Pueyrredón (General)	8,175	8,639	4,030	—	+ 8,175	—
92 Saavedra (General)	5,958	—	—	—	+ 5,958	—
93 Suárez (Coronel)	4,798	4,963	—	—	+ 4,798	—
94 Tandil	14,982	10,673	8,762	4,870	+ 10,112	2,076
95 Tres Arroyos	10,423	8,472	6,595	550	+ 9,873	17,951
Territorios Fronterizos	—	—	2,812	1,205	—	—
TOTAL C	138,629	102,734	52,170	13,757	+ 124,892	9,091
D—Región Patagónica						
96 Patagones	4,641	3,473	2,151	2,567	+ 2,074	808
97 Villarino	3,377	1,634	—	—	+ 3,377	—
TOTAL D	8,018	5,107	2,151	2,567	+ 5,451	2,123
RESUMEN						
A. Región Norte	525,292	474,106	328,221	219,513	+ 305,779	1,398
B. » Central	249,229	180,604	144,039	81,283	+ 167,946	2,066
C. » Sud	138,629	102,734	52,170	13,737	+ 124,892	9,091
D. » Patagónica	8,018	5,107	2,151	2,567	+ 5,451	2,123
TOTAL II	921,168	762,551	526,581	317,100	+ 604,068	1,905

NOTA — El partido de Tres Arroyos en los años 1869 y 1881 figura reunido con los de Coronel Pringles y Coronel Suárez.

El partido Arenales en los años 1869 y 1881 figura reunido con el de Ayacucho.

CUADRO II a

TABLEAU II a

II—PROVINCIA DE BUENOS AIRES

Province de Buenos Aires

Población urbana y rural, absoluta y relativa, en 1895 y 1869

Population urbaine et rurale, absolue et relative, en 1895 et 1869

CIUDADES, PUEBLOS Y DIVISIONES CENSALES *Villes, villages et divisions du recensement*	1895			1869			AUMENTO + Ó DISMINUCIÓN — EN 1895 *Augmentation + ou diminution — en 1895*					
							ABSOLUTA *Absolue*			POR MIL *Par mil*		
	Urbana *Urbaine*	Rural *Rurale*	TOTAL	Urbana *Urbaine*	Rural *Rurale*	TOTAL	Urbana *Urbaine*	Rural *Rurale*	TOTAL	Urbana *Urbaine*	Rurale *Rurale*	TOTAL
1	2	3	4	5	6	7	8	9	10	11	12	13
A — Región Norte												
PARTIDOS												
Arenales (General)	132	1,337	1,469	—	3,253	3,253	— 132	— 1,916	— 1,784	—	—	—
2 Arrecifes	2,071	5,903	8,964	1,303	2,942	4,245	+ 1,668	+ 3,051	+ 4,710	1,280	1,057	1,112
3 Baradero	3,529	9,246	12,775	1,109	3,720	4,919	+ 2,330	+ 5,526	+ 7,856	1,943	1,485	1,597
4 Brandzen	748	4,436	5,184	—	—	—	+ 748	+ 4,436	+ 5,184	—	—	—
5 Barracas al Sud	10,185	8,389	18,574	5,645	2,358	8,003	+ 4,540	+ 6,031	+ 10,571	804	2,557	1,821
Belgrano	—	—	—	—	—	2,760	--	—	—	—	—	—
6 Brown (Almirante)	3,588	2,150	5,758	—	—	—	+ 3,588	+ 2,150	+ 5,738	—	—	—
7 Campana	5,419	2,314	7,733	—	—	—	+ 5,419	+ 2,314	+ 7,733	—	—	—
8 Cañuelas	2,458	4,264	6,722	1,052	3,637	4,749	+ 1,406	+ 567	+ 1,973	1,336	153	415
9 Cármen de Areco	2,822	3,044	5,866	1,540	2,275	3,815	+ 1,282	+ 769	+ 2,051	832	338	538
10 Colón	1,158	2,364	3,522	—	—	—	+ 1,158	+ 2,364	+ 3,522	—	—	—
11 Chacabuco	3,771	11,921	15,692	461	5,773	6,234	+ 3,310	+ 6,148	+ 9,458	7,180	1,065	1,517
12 Chascomús (y Viedma)	5,667	7,377	13,044	3,317	6,320	9,637	+ 2,350	+ 1,057	+ 3,407	708	167	354
13 Chivilcoy	14,632	15,501	30,133	6,338	7,894	14,232	+ 8,294	+ 7,607	+ 15,901	1,309	964	1,117
14 Exaltación de la Cruz	2,222	4,531	6,753	1,116	2,854	3,970	+ 1,106	+ 1,677	+ 2,783	991	587	701
15 Florencio Varela	572	1,919	2,491	—	—	—	+ 572	+ 1,919	+ 2,491	—	—	—
Flores	—	—	—	—	—	6,579	—	—	—	—	—	—
16 Junin	4,869	7,605	12,474	886	1,043	1,929	+ 3,983	+ 6,562	+ 10,545	4,495	6,291	5,417
17 Las Conchas	4,982	3,996	8,978	2,200	1,129	3,329	+ 2,782	+ 2,867	+ 5,649	1,264	2,539	1,697
18 Las Heras	1,057	2,654	3,711	—	2,303	2,303	+ 1,057	+ 351	+ 1,408	—	152	611
19 Lobos	5,020	7,542	12,562	1,660	5,508	7,168	+ 3,360	+ 2,034	+ 5,394	2,024	369	752
20 Lomas de Zamora	8,869	8,363	17,232	—	1,723	1,723	+ 8,869	+ 6,640	+ 15,509	—	3,854	9,001
21 Luján	5,236	7,180	12,416	3,093	6,863	10,256	+ 1,843	+ 317	+ 2,160	543	46	211
22 Magdalena (y Rivadavia)	4,549	9,742	14,291	1,520	6,359	7,879	+ 3,029	+ 3,383	+ 6,412	1,998	532	814
23 Márcos Paz	2,000	1,659	3,659	—	—	—	+ 2,000	+ 1,659	+ 3,659	—	—	—
24 Matanzas	2,082	2,416	4,498	1,001	2,247	3,248	+ 1,081	+ 169	+ 1,250	1,080	75	385
25 Mercedes	9,269	8,799	18,068	4,080	4,063	8,146	+ 5,189	+ 4,733	+ 9,922	1,271	1,164	1,218
26 Merlo	1,557	2,038	3,595	456	2,013	2,469	+ 1,101	+ 25	+ 1,126	2,414	12	456
27 Monte	1,687	3,468	5,155	884	3,822	4,706	+ 803	— 354	+ 449	908	—	95
28 Moreno	1,668	1,610	3,278	372	1,957	2,329	+ 1,296	— 347	+ 949	3,483	—	407
29 Morón	4,331	3,549	7,880	1,429	2,059	3,488	+ 2,902	+ 1,490	+ 4,392	2,031	723	1,259
30 Navarro	2,116	6,512	8,628	1,426	4,921	6,347	+ 690	+ 1,591	+ 2,281	484	328	359
31 Paz (General) (Ranchos)	2,439	4,166	6,605	910	4,706	5,616	+ 1,529	— 540	+ 989	1,680	—	176
32 Pergamino	9,540	14,405	23,945	3,261	4,496	7,757	+ 6,279	+ 9,900	+ 16,188	1,925	2,203	2,087
33 Pilar	1,308	8,612	9,920	1,076	2,632	3,708	+ 232	+ 5,980	+ 6,212	215	2,272	1,675
34 Plata (La) (Capital)	45,410	15,581	60,991	575	3,865	4,440	+ 44,835	+ 11,716	+ 56,551	77,974	3,031	12,737
35 Quilmes	8,975	8,073	12,048	1,586	5,223	6,809	+ 2,389	+ 2,850	+ 5,239	1,506	546	789
36 Ramallo	1,661	5,663	7,324	—	3,140	3,140	+ 1,661	+ 2,523	+ 4,184	—	803	1,332
37 Rodriguez (General)	1,276	2,315	3,591	—	—	—	+ 1,276	+ 2,315	+ 3,591	—	—	—
38 Rojas	2,896	3,790	6,676	1,508	1,460	2,968	+ 1,378	+ 2,330	+ 3,708	914	1,596	1,249
39 Salto	4,349	2,545	6,894	2,713	1,430	4,143	+ 1,636	+ 1,115	+ 2,751	603	779	664
40 San Andrés de Giles	2,335	6,876	9,211	912	2,908	3,820	+ 1,423	+ 3,968	+ 5,391	1,560	1,364	1,411

CUADRO II a

TABLEAU II a

II—PROVINCIA DE BUENOS AIRES

Province de Buenos Aires

Población urbana y rural, absoluta y relativa, en 1895 y 1869

Population urbaine et rurale, absolue et relative, en 1895 et 1869

CIUDADES, PUEBLOS Y DIVISIONES CENSALES *Villes, villages et divisions du recensement*	1895			1869			AUMENTO + Ó DISMINUCIÓN — EN 1895 *Augmentation + ou diminution — en 1895*					
							ABSOLUTA *Absolue*			POR MIL *Par mil*		
	Urbana *Urbaine*	Rural *Rurale*	TOTAL	Urbana *Urbaine*	Rural *Rurale*	TOTAL	Urbana *Urbaine*	Rural *Rurale*	TOTAL	Urbana *Urbaine*	Rural *Rurale*	TOTAL
1	2	3	4	5	6	7	8	9	10	11	12	13
PARTIDOS												
41 San Antonio de Arco	3,083	4,263	7,296	1,001	1,813	2,814	+ 2,082	+ 2,450	+ 4,482	2,029	1,851	1,593
42 San Fernando	5,920	5,404	11,324	3,188	966	4,154	+ 2,752	+ 4,438	+ 7,170	857	4,594	1,726
43 San Isidro	5,492	4,420	9,912	928	3,027	3,955	+ 4,564	+ 1,898	+ 5,957	4,918	460	1,506
44 San Martin	3,433	3,614	7,047	1,133	1,734	2,867	+ 2,300	+ 1,880	+ 4,180	2,030	1,084	1,458
45 San Nicolás	12,550	6,156	18,706	5,985	3,506	9,491	+ 6,565	+ 2,650	+ 9,215	1,097	756	971
46 San Pedro	5,169	8,914	14,083	2,089	3,288	5,377	+ 3,080	+ 5,626	+ 8,706	1,474	1,711	1,619
47 San Vicente	2,682	4,987	7,669	563	3,686	4,249	+ 2,119	+ 1,301	+ 3,420	3,764	353	805
48 Sarmiento (General)	1,739	3,429	5,168	—	—	—	+ 1,739	+ 3,429	+ 5,168	—	—	—
49 Suipacha	1,136	2,477	3,616	—	1,829	1,829	+ 1,139	+ 648	+ 1,787	—	354	977
50 Zárate	5,514	6,667	12,181	2,020	2,191	4,211	+ 3,494	+ 4,476	+ 7,970	1,729	2,048	1,892
Territorios Fronterizos	—	—	—	—	—	449	—	—	—	—	—	—
TOTAL A	241,016	284,276	525,292	70,726	148,999	219,518	+170,290	+ 145,277	+ 305,779	2,408	1,045	1,393
B. — Región Central												
51 Alvear (General)	1,170	2,921	4,091	—	—	—	+ 1,170	+ 2,921	+ 4,091	—	—	—
52 Ayacucho	3,444	9,067	12,511	748	2,245	2,993	+ 2,696	+ 6,822	+ 9,518	3,604	3,038	3,180
53 Azul	9,494	13,621	23,115	2,114	5,065	7,209	+ 7,380	+ 8,526	+ 15,906	3,491	1,678	2,206
54 Balcarce	3,990	4,176	8,166	—	4,198	4,198	+ 3,990	— 22	+ 3,968	—	—	945
55 Belgrano (General)	1,448	3,823	5,266	—	—	—	+ 1,448	+ 3,823	+ 5,266	—	—	—
56 Bolivar	2,624	6,934	9,558	—	—	—	+ 2,620	+ 6,934	+ 9,558	—	—	—
57 Bragado	4,838	10,210	15,048	2,176	4,401	6,577	+ 2,662	+ 5,809	+ 8,471	1,228	1,320	1,288
58 Castelli	723	2,603	3,326	—	1,655	1,655	+ 723	+ 948	+ 1,671	—	578	1,010
59 Dolores	6,716	8,410	15,126	3,128	4,080	7,208	+ 3,588	+ 4,330	+ 7,927	1,151	1,061	1,100
60 Guido (General) (Vecino)	705	2,797	3,502	—	2,516	2,516	+ 705	+ 281	+ 986	—	112	392
61 Las Flores	3,709	7,439	11,148	970	6,282	7,252	+ 2,739	+ 1,157	+ 3,896	2,824	184	537
62 Lavalle (General) (Ajó)	2,090	3,848	5,938	—	3,381	3,381	+ 2,090	+ 467	+ 2,557	—	138	756
63 Lincoln	2,002	11,209	13,211	—	504	504	+ 2,002	+ 10,705	+ 12,707	—	21,240	25,212
64 Maipú	2,356	3,081	5,437	—	3,810	3,810	+ 2,356	— 729	+ 1,627	—	—	427
65 Mar Chiquita	1,255	3,429	4,684	—	2,289	2,289	+ 1,255	+ 1,140	+ 2,395	—	498	1,046
66 Nueve de Julio	4,700	12,400	17,100	912	1,221	2,133	+ 3,788	+ 11,179	+ 14,967	4,153	9,155	7,017
67 Pehuajó	3,139	9,136	12,275	—	—	—	+ 3,139	+ 9,136	+ 12,275	—	—	—
68 Pila	—	3,111	3,111	—	2,728	2,728	—	+ 383	+ 383	—	140	140
69 Pinto (General)	1,005	3,994	4,999	—	—	—	+ 1,005	+ 3,994	+ 4,999	—	800	—
70 Rauch	1,895	6,467	8,362	—	3,591	3,591	+ 1,895	+ 2,876	+ 4,771	—	801	1,329
71 Saladillo	2,742	12,467	15,209	637	6,704	7,341	+ 2,105	+ 5,763	+ 7,868	3,304	859	1,072
72 Tapalqué	1,317	4,556	5,873	1,026	1,368	2,394	+ 291	+ 3,188	+ 3,479	283	2,330	1,453
73 Tordillo	746	972	1,718	—	705	705	+ 746	+ 267	+ 1,013	—	378	1,437
74 Trenque-Lauquen	2,582	9,122	11,704	—	—	—	+ 2,582	+ 9,122	+ 11,704	—	—	—
75 Tuyú	—	3,201	3,201	—	673	673	—	+ 2,528	+ 2,528	—	3,756	3,756
76 Véinticinco de Mayo	6,163	14,154	20,317	1,723	8,662	10,385	+ 4,440	+ 5,492	+ 9,932	2,577	634	956
77 Villegas	430	4,803	5,233	—	—	—	+ 430	+ 4,803	+ 5,233	—	—	—
Territorios Fronterizos	—	—	—	—	—	1,746	—	—	—	—	—	—
TOTAL B	71,278	177,951	249,229	13,429	68,108	81,283	+ 57,849	+111,843	+167,946	4,308	1,692	2,066

CUADRO II a

TABLEAU II a

II—PROVINCIA DE BUENOS AIRES

Province de Buenos Aires

Población urbana y rural, absoluta y relativa; en 1895 y 1869

Population urbaine et rurale, absolue et relative, en 1895 et 1869

CIUDADES, PUEBLOS Y DIVISIONES CENSALES *Villes, villages et divisions du recensement*	1895			1869			AUMENTO + Ó DISMINUCIÓN — EN 1895 *Augmentation + ou diminution — en 1895*					
							ABSOLUTA *Absolue*			POR MIL *Par mil*		
	Urbana *Urbaine*	Rural *Rurale*	TOTAL	Urbana *Urbaine*	Rural *Rurale*	TOTAL	Urbana *Urbaine*	Rural *Rurale*	TOTAL	Urbana *Urbaine*	Rurale *Rurale*	TOTAL
1	2	3	4	5	6	7	8	9	10	11	12	13
C—Región Sud												
PARTIDOS												
78 Adolfo Alsina	1,422	2,721	4,148	—	—	—	+ 1,422	+ 2,721	+ 4,148	—	—	—
79 Alvarado (General)	860	1,348	2,208	—	—	—	+ 860	+ 1,348	+ 2,208	—	—	—
80 Bahía Blanca	9,025	5,213	14,238	1,057	415	1,472	+ 7,968	+ 4,798	+ 12,766	7,588	11,561	8,672
81 Dorrego (Coronel)	782	4,132	4,914	—	—	—	+ 782	+ 4,132	+ 4,914	—	—	—
82 Guaminí	1,079	4,695	5,774	—	—	—	+ 1,079	+ 4,695	+ 5,774	—	—	—
83 Juárez	2,835	6,483	9,318	—	1,610	1,610	+ 2,835	+ 4,873	+ 7,708	—	3,027	4,787
84 La Madrid (General)	1,195	3,860	5,055	—	—	—	+ 1,195	+ 3,860	+ 5,055	—	—	—
85 Laprida	814	3,476	4,290	—	—	—	+ 814	+ 3,476	+ 4,290	—	—	—
86 Loberia	976	7,504	8,480	—	2,901	2,901	+ 976	+ 4,603	+ 5,579	—	1,587	1,923
87 Necochea	2,948	7,109	10,057	—	1,129	1,129	+ 2,948	+ 5,980	+ 8,928	—	5,296	7,908
88 Olavarria	3,681	12,296	15,977	—	—	—	+ 3,681	+ 12,296	+ 15,977	—	—	—
89 Pringles (Coronel)	1,840	4,659	6,499	—	—	—	+ 1,840	+ 4,659	+ 6,499	—	—	—
90 Puán	960	2,385	3,345	—	—	—	+ 960	+ 2,385	+ 3,345	—	—	—
91 Pueyrredón (General)	5,187	2,988	8,175	—	—	—	+ 5,187	+ 2,988	+ 8,175	—	—	—
92 Saavedra (General)	2,282	3,671	5,953	—	—	—	+ 2,282	+ 3,671	+ 5,953	—	—	—
93 Suárez (Coronel)	994	3,804	4,798	—	—	—	+ 994	+ 3,804	+ 4,798	—	—	—
94 Tandil	7,088	7,894	14,982	2,181	2,689	4,870	+ 4,907	+ 5,205	+ 10,112	2,250	1,936	2,076
95 Tres Arroyos	3,725	6,698	10,423	—	550	550	+ 3,725	+ 6,148	+ 9,873	—	11,178	17,951
Territorios Fronterizos	—	—	—	—	—	1,205	—	—	—	—	—	—
TOTAL C	47,698	90,986	188,629	3,238	9,294	13,787	+ 44,455	+ 81,642	+ 124,892	13,729	8,784	9,091
D—Región Patagónica												
96 Patagones	2,096	2,545	4,641	1,690	877	2,567	406	1,668	2,074	240	1,902	808
97 Villarino	—	3,377	3,377	—	—	—	—	3,377	3,377	—	—	—
TOTAL D	2,096	5,922	8,018	1,690	877	2,567	406	5,045	5,451	240	5,758	2,128
RESÚMEN												
A. Región Norte	241,016	284,276	525,292	70,726	138,999	219,513	170,290	145,277	305,779	2,408	1,045	1,393
B. » Central	71,278	177,951	249,229	13,429	66,108	81,283	57,849	111,843	167,946	4,808	1,692	2,066
C. » Sud	47,698	90,936	138,629	3,238	9,294	13,787	44,455	81,642	124,892	13,729	8,784	9,091
D. » Patagónica	2,066	5,922	8,018	1,690	877	2,567	406	5,045	5,451	240	5,758	2,128
TOTAL II	362,083	559,085	921,168	89,083	215,278	317,100	273,000	343,807	604,068	3,065	1,597	1,905

NOTA — El partido Tres Arroyos en el año 1869 figura reunido con los de Coronel Pringles y Coronel Suárez.
El partido Arenales en el año 1869 figura reunido con el de Ayacucho.

CUADRO II b

TABLEAU II b

II—PROVINCIA DE BUENOS AIRES

Province de Buenos Aires

Población urbana y rural según las menores divisiones geográficas y administrativas

COMPRENDIENDO TODAS LAS DESIGNACIONES QUE APARECEN EN LOS ORIGINALES DEL CENSO

Population urbaine et rurale selon les plus petites divisions géographiques et administratives

NÚMERO DE ÓRDEN Nº d'ordre	NOMBRE DEL DISTRITO NOM DE LA COMMUNE	NOMBRE DEL PUEBLO Ó DESIGNACIÓN GEOGRÁFICA DEL SITIO *Nom de la ville, ou bourg ou désignation géographique de l'endroit*	POBLACIÓN POPULATION		
			URBANA *Urbaine*	RURAL *Rurale*	TOTAL del distrito TOTAL de la commune
1	2	3	4	5	6
	A — Región Norte				
1	Arenales (General)	Arenales (General)	132	1,337	1,469
2	Arrecifes	Arrecifes	2,971	5,993	8,964
3	Baradero	Baradero	3,529	9,246	12,775
4	Brandzen	Brandzen	748	4,436	5,184
5	Barracas al Sud	Barracas al Sur	10,185	8,389	18,574
6	Brown (Almirante)	Brown (Almirante)	3,588	2,150	5,738
7	Campana	Campana	5,419	2,314	7,733
8	Cañuelas	Cañuelas	2,458	4,264	6,722
9	Cármen de Areco	Cármen de Areco	2,822	3,044	5,866
10	Colón	Colón	1,158	2,364	3,522
11	Chacabuco	Chacabuco	3,771	11,921	15,692
12	Chascomús (y Viedma)	Chascomús (y Viedma)	5,667	7,377	13,044
13	Chivilcoy	Chivilcoy	14,632	15,501	30,133
14	Exaltación de la Cruz	Exaltación de la Cruz	2,222	4,531	6,753
15	Florencio Varela	Florencio Varela	572	1,919	2,491
16	Junín	Junín	4,869	7,605	12,474
17	Las Conchas	Las Conchas	4,982	3,996	8,978
18	Las Heras	Las Heras	1,057	2,654	3,711
19	Lobos	Lobos	5,020	7,542	12,562
20	Lomas de Zamora	Lomas de Zamora	8,869	8,363	17,232
21	Luján	Luján	5,236	7,180	12,416
22	Magdalena (y Rivadavia)	Magdalena (y Rivadavia)	4,549	9,742	14,291
23	Márcos Paz	Márcos Paz	2,000	1,659	3,659
24	Matanza	Matanza	2,082	2,416	4,498
25	Mercedes	Mercedes	9,269	8,799	18,068
26	Merlo	Merlo	1,557	2,038	3,595
27	Monte	Monte	1,687	3,468	5,155
28	Moreno	Moreno	1,668	1,610	3,278
29	Morón	Morón	4,331	3,549	7,880
30	Navarro	Navarro	2,116	6,512	8,628
31	Paz (General) (antes Ranchos)	Paz General (antes Ranchos)	2,439	4,166	6,605
32	Pergamino	Pergamino	9,540	14,405	23,945
33	Pilar	Pilar	1,308	8,612	9,920
34	Plata La Capital (Ensenada)	Plata La Capital (antes Ensenada)	45,410	15,581	60,991
35	Quilmes	Quilmes	3,975	8,073	12,048
36	Ramallo	Ramallo	1,661	5,663	7,324
37	Rodriguez (General)	Rodriguez (General)	1,276	2,315	3,591
38	Rojas	Rojas	2,886	3,790	6,676
39	Salto	Salto	4,349	2,545	6,894
40	San Andrés de Giles	San Andrés de Giles	2,335	6,876	9,211

CUADRO II b

TABLEAU II b

II—PROVINCIA DE BUENOS AIRES

Province de Buenos Aires

Población urbana y rural según las menores divisiones geográficas y administrativas

COMPRENDIENDO TODAS LAS DESIGNACIONES QUE APARECEN EN LOS ORIGINALES DEL CENSO

Population urbaine et rurale selon les plus petites divisions géographiques et administratives

NÚMERO DE ÓRDEN Nº d'ordre	NOMBRE DEL DISTRITO NOM DE LA COMMUNE	NOMBRE DEL PUEBLO Ó DESIGNACIÓN GEOGRÁFICA DEL SITIO *Nom de la ville, ou bourg ou designation géographique de l'endroit*	POBLACIÓN POPULATION		
			URBANA *Urbaine*	RURAL *Rurale*	TOTAL del distrito TOTAL de la commune
1	2	3	4	5	6
41	San Antonio de Areco	San Antonio de Areco	3,033	4,263	7,296
42	San Fernando	San Fernando	5,920	5,404	11,324
43	San Isidro	San Isidro	5,492	4,420	9,912
44	San Martin	San Martin	3,433	3,614	7,047
45	San Nicolás	San Nicolás	12,550	6,156	18,706
46	San Pedro	San Pedro	5,169	8,914	14,083
47	San Vicente	San Vicente	2,682	4,987	7,669
48	Sarmiento (General)	Sarmiento General	1,739	3,429	5,168
49	Suipacha	Suipacha	1,139	2,477	3,616
50	Zárate	Zárate	5,514	6,667	12,181
		TOTAL A	241,016	284,276	525,292
		B — Región Central			
51	Alvear (General)	Alvear General	1,170	2,921	4,091
52	Ayacucho	Ayacucho	3,444	9,067	12,511
53	Azul	Azul	9,494	13,621	23,115
54	Balcarce	Balcarce	3,990	4,176	8,166
55	Belgrano (General)	Belgrano General	1,443	3,823	5,266
56	Bolivar	Bolivar	2,624	6,934	9,558
57	Bragado	Bragado	4,838	10,210	15,048
58	Castelli	Castelli	723	2,603	3,326
59	Dolores	Dolores	6,716	8,410	15,126
60	Guido (General), (antes Vecino)	Guido General (antes Vecino)	705	2,797	3,502
61	Las Flores	Las Flores	3,709	7,439	11,148
62	Lavalle (General), (antes Ajó)	Lavalle General (antes Ajó)	2,090	3,848	5,938
63	Lincoln	Lincoln	2,002	11,209	13,211
64	Maipú	Maipú	2,356	3,081	5,437
65	Mar Chiquita	Mar Chiquita	1,255	3,429	4,684
66	Nueve de Julio	Nueve de Julio	4,700	12,400	17,100
67	Pehuajó	Pehuajó	3,139	9,136	12,275
68	Pila	Pila	—	3,111	3,111
69	Pinto (General)	Pinto General	1,005	3,994	4,999
70	Rauch	Rauch	1,895	6,467	8,362
71	Saladillo	Saladillo	2,742	12,467	15,209
72	Tapalqué	Tapalqué	1,317	4,556	5,873
73	Tordillo	Tordillo	746	972	1,718
74	Trenque Lauquen	Trenque Lauquen	2,582	9,122	11,704
75	Tuyú	Tuyú	—	3,201	3,201
76	Veinticinco de Mayo	Veinticinco de Mayo	6,163	14,154	20,317
77	Villegas General	Villegas General	430	4,808	5,238
		TOTAL B	71,278	177,951	249,229

CUADRO II b *TABLEAU II b*

II—PROVINCIA DE BUENOS AIRES

Province de Buenos Aires

Población urbana y rural según las menores divisiones geográficas y administrativas

COMPRENDIENDO TODAS LAS DESIGNACIONES QUE APARECEN EN LOS ORIGINALES DEL CENSO

Population urbaine et rurale selon le plus petites divisions géographiques et administratives

NÚMERO DE ÓRDEN — Nº d'ordre	NOMBRE DEL DISTRITO — NOM DE LA COMMUNE	NOMBRE DEL PUEBLO Ó DESIGNACIÓN GEOGRÁFICA DEL SITIO — *Nom de la ville, ou bourg ou designation géographique de l'endroit*	POBLACIÓN — POPULATION: URBANA — *Urbaine*	RURAL — *Rurale*	TOTAL del distrito — TOTAL de la commune
1	2	3	4	5	6
		C — Region Sud.			
78	Adolfo Alsina	Adolfo Alsina	1,422	2,721	4,143
79	Alvarado (General)	Alvarado General	860	1,348	2,208
80	Bahía Blanca	Bahía Blanca	9,025	5,213	14,238
81	Dorrego (Coronel)	Dorrego Coronel	782	4,132	4,914
82	Guaminí	Guaminí	1,079	4,695	5,774
83	Juárez	Juárez	2,835	6,483	9,318
84	La Madrid (General)	La Madrid General	1,195	3,860	5,055
85	Laprida	Laprida	814	3,476	4,290
86	Lobería	Lobería	976	7,504	8,480
87	Necochea	Necochea	2,948	7,109	10,057
88	Olavarría	Olavarría	3,681	12,296	15,977
89	Pringles (General)	Pringles Coronel	1,840	4,650	6,490
90	Puán	Puán	960	2,385	3,345
91	Pueyrredón (General)	Pueyrredón General	5,187	2,988	8,175
92	Saavedra (General)	Saavedra General	2,282	3,671	5,953
93	Suárez (Coronel)	Suárez Coronel	994	3,804	4,798
94	Tandil	Tandil	7,088	7,894	14,982
95	Tres Arroyos	Tres Arroyos	3,725	6,698	10,423
		TOTAL C	47,693	90,936	138,629
		D — Región Patagónica.			
96	Patagones	Patagones	2,096	2,545	4,641
97	Villarino	Villarino	—	3,377	3,377
		TOTAL D	2,096	5,922	8,018

RESÚMEN DE LA PROVINCIA

A	Región Norte	241,016	284,276	525,292
B	» Central	71,278	177,951	249,229
C	» Sur	47,693	90,936	138,629
D	» Patagónica	2,096	5,922	8,018
	TOTAL II	362,083	559,085	921,168

CUADRO II c *TABLEAU II c*

II—PROVINCIA DE BUENOS AIRES

Province de Buenos Aires

Población urbana según los últimos censos

Population urbaine selon les derniers recensements

NÚMERO DE ÓRDEN N° d'ordre	NOMBRE DEL PARTIDO NOM DE LA COMMUNE	POBLACIÓN POPULATION			
		1895	1890	1881	1869
1	2	3	4	5	6
	A — Región Norte				
1	Arenales (General)	132	—	—	—
2	Arrecifes	2,971	4,198	2,575	1,308
3	Baradero	3,520	3,947	2,293	1,190
4	Brandzen	748	735	442	—
5	Barracas al Sud	10,185	25,323	4,218	5,645
6	Brown (Almirante)	3,588	1,879	832	—
7	Campana	5,419	5,604	(1) 1,514	—
8	Cañuelas	2,458	3,040	2,454	1,052
9	Cármen de Areco	2,822	3,310	2,841	1,540
10	Colón	1,156	—	—	—
11	Chacabuco	3,771	5,896	954	461
12	Chascomús (y Viedma)	5,667	6,603	3,648	3,317
13	Chivilcoy	14,682	15,778	8,041	6,338
14	Extaltación de la Cruz	2,222	1,655	(1) 1,000	1,116
15	Florencio Varela	572	—	—	—
16	Junín	4,869	3,712	1,469	886
17	Las Conchas	4,982	4,932	1,213	2,200
18	Las Heras	1,057	1,337	1,145	—
19	Lobos	5,020	7,690	5,235	1,660
20	Lomas de Zamora	8,869	9,825	1,250	—
21	Luján	5,236	4,097	3,451	3,393
22	Magdalena (y Rivadavia)	4,549	4,931	3,118	1,520
23	Márcos Paz	2,000	1,899	1,587	—
24	Matanza	2,082	1,682	1,151	1,001
25	Mercedes	9,269	13,459	6,611	4,080
26	Merlo	1,557	1,715	1,060	456
27	Monte	1,687	2,208	799	884
28	Moreno	1,668	1,416	744	372
29	Morón	4,331	5,541	3,293	1,429
30	Navarro	2,116	2,302	1,820	1,126
31	Paz (General) (antes Ranchos)	2,439	1,741	980	910
32	Pergamino	9,540	6,897	6,185	3,261
33	Pilar	1,308	3,564	1,463	1,076
34	Plata (La), (Capital) (antes Ensenada)	45,410	65,610	2,091	575
35	Quilmes	3,975	9,199	2,527	1,586
36	Ramallo	1,661	3,472	872	—
37	Rodriguez (General)	1,276	2,471	949	—
38	Rojas	2,886	4,895	2,302	1,508
39	Salto	4,349	4,021	3,837	2,713
40	San Andrés de Giles	2,335	2,116	1,580	912

(1) En el censo de 1881, la población urbana de los actuales partidos Campana y Exaltación de la Cruz figura, unida con la suma de 2514; hemos dividido esa cantidad, por inducción aplicando 1514 al primero y 1000 al segundo.

CUADRO II c

TABLEAU II c

II—PROVINCIA DE BUENOS AIRES

Province de Buenos Aires

Población urbana según los últimos censos

Population urbaine selon les derniers recensements

MÚMERO DE ÓRDEN Nº d'ordre	NOMBRE DEL PARTIDO NOM DE LA COMMUNE	POBLACIÓN POPULATION			
		1895	1890	1881	1869
1	2	3	4	5	6
41	San Antonio de Areco	3,033	3,346	1,879	1,001
42	San Fernando	5,920	6,894	3,128	3,188
43	San Isidro	5,492	2,089	1,808	928
44	San Martin	3,433	3,309	1,443	1,133
45	San Nicolás	12,550	9,978	10,676	5,985
46	San Pedro	5,169	5,086	3,446	2,089
47	San Vicente	2,682	2,657	1,207	563
48	Sarmiento (General)	1,739	1,701	—	—
49	Suipacha	1,130	972	619	—
50	Zárate	5,514	3,638	1,888	2,020
	TOTAL A	241,016	289,058	118,237	70,726
	B.— Región Central				
51	Alvear (General)	1,170	1,292	574	—
52	Ayacucho	3,444	3,704	2,830	748
53	Azul	9,494	11,364	5,852	2,114
54	Balcarce	3,980	2,309	1,062	—
55	Belgrano (General)	1,443	—	—	—
56	Bolivar	2,624	2,430	387	—
57	Bragado	4,838	5,425	3,644	2,176
58	Castelli	723	—	—	—
59	Dolores	6,716	7,893	5,450	3,123
60	Guido (General), (antes Vecino)	705	—	—	—
61	Las Flores	3,709	4,668	2,338	970
62	Lavalle (General), (antes Ajó)	2,090	1,817	1,794	—
63	Lincoln	2,002	2,620	824	—
64	Maipú (antes, Monsalvo)	2,356	2,326	690	—
65	Mar Chiquita	1,255	—	—	—
66	9 de Julio	4,700	4,460	1,381	912
67	Pehuajó	3,139	—	—	—
68	Pila	—	—	—	—
69	Pinto (General)	1,005	—	—	—
70	Rauch	1,895	1,768	1,074	—
71	Saladillo	2,742	3,602	1,521	637
72	Tapalqué	1,317	978	701	1,026
73	Tordillo	746	—	—	—
74	Trenquen Lauquen	2,582	1,685	406	—
75	Tuyú	—	—	—	—
76	Veinticinco de Mayo	6,163	6,092	2,546	1,723
77	Villegas General	430	374	—	—
	TOTAL B	71,278	65,057	32,574	13,420

CUADRO II c. *TABLEAU II c.*

II — PROVINCIA DE BUENOS AIRES

Province de Buenos Aires

Población urbana según los últimos censos

Population urbaine selon les derniers recensements

NÚMERO DE ÓRDEN — Nº d'ordre	NOMBRE DEL PARTIDO — NOM DE LA COMMUNE	POBLACIÓN — POPULATION			
		1895	1890	1881	1869
1	2	3	4	5	6
	A — Región Sud				
78	Adolfo Alsina	1,422	1,401	—	—
79	Alvarado (General)	860	—	—	—
80	Bahia Blanca	9,025	9,276	2,096	1,057
81	Dorrego (Coronel)	782	—	—	—
82	Guamini	1,079	898	—	—
83	Juarez	2,835	3,010	—	—
84	La Madrid (General)	1,195	—	—	—
85	Laprida	814	—	—	—
86	Loberia	976	—	—	—
87	Necochea	2,948	3,609	139	—
88	Olavarria	3,681	2,378	890	—
89	Pringles (Coronel)	1,840	2,423	—	—
90	Puan	960	592	—	—
91	Pueyrredón (General)	5,187	4,975	1,014	—
92	Saavedra (General)	2,282	—	—	—
93	Suárez (Coronel)	994	1,180	2,621	—
94	Tandil	7,088	5,577	3,561	2,181
95	Tres Arroyos	3,725	1,827	—	—
—	Carhué, Guamini, Puan (Antiguas fronteras)	—	—	1,986	—
	TOTAL C. . . .	47,693	37,246	12,307	3,238
	B — Región Patagónica				
96	Patagones	2,096	2,795	1,843	1,690
97	Villarino	—	—	—	—
	TOTAL D. . . .	2,096	2,795	1,848	1,690
	RESUMEN				
	A — Región Norte	241,016	289,058	113,237	70,726
	B — » Central	71,278	65,657	82,574	13,429
	C — » Sud	47,693	37,246	12,307	3,238
	D — » Patagónica	2,096	2,795	1,843	1,690
	TOTAL II.	362,083	394,756	159,961	89,083

Nota = En el cómputo de la población de 1869 se han omitido 177,787 habitantes de la ciudad de Buenos Aires, 1,795 del partido Belgrano y 2256 del de Flores, que en 1895 forman parte del municipio de la Capital Federal, quedando por consecuencia en 89,083 la población urbana de la Provincia.

En el cómputo de 1881, se han omitido 5,806 habitantes de Flores, y 3,387 de Belgrano, que en 1885 forman parte del municipio de la Capital federal, quedando por consecuencia en 155,961 la población urbana de la Provincia.

En los ultimos cinco años (1890 à 1895) La Plata perdió 20,200 habitantes: en 1890, en varios partidos, especialmente en Barracas al Sud, se consideró como urbana una parte de la población rural: esto esplica la disminución de 31,923 que aparece en 1895.

CUADRO III *a*

TABLEAU III a

II — PROVINCIA DE BUENOS AIRES

Province de Buenos Aires

Población argentina y extranjera, por sexos, y su proporción por mil

Population argentine et étrangère, par sexes, et sa proportion par mil

DEPARTAMENTOS DÉPARTEMENTS	ARGENTINOS *Argentins*			EXTRANJEROS *Etrangers*			TOTAL			Proporción por mil en el total de habitantes.— *Proportion par mil sur le total d'habitants.*	
	VARONES *Hommes*	MUJERES *Femmes*	TOTAL	VARONES *Hommes*	MUJERES *Femmes*	TOTAL	VARONES *Hommes*	MUJERES *Femmes*	TOTAL	VARONES *Hommes*	EXTRANJEROS *Étrangers*
1	2	3	4	5	6	7	8	9	10	11	12
A — Región Norte											
PARTIDOS											
1 Arenales (General)	703	435	1,138	224	107	331	927	542	1,469	631	225
2 Arrecifes	3,182	3,089	6,271	1,988	705	2,693	5,170	3,794	8,964	576	300
3 Baradero	4,357	4,113	8,470	3,106	1,199	4,305	7,463	5,312	12,775	584	337
4 Brandzen	1,921	2,041	3,962	885	337	1,222	2,806	2,378	5,184	541	235
5 Barracas al Sud	4,920	5,297	10,217	5,158	3,199	8,357	10,078	8,496	18,574	542	449
6 Brown (Almirante)	1,580	1,832	3,412	1,468	863	2,326	3,048	2,695	5,738	530	405
7 Campana	2,009	2,032	4,041	2,450	1,242	3,692	4,459	3,274	7,733	576	477
8 Cañuelas	2,509	2,733	5,242	1,007	473	1,480	3,516	3,206	6,722	523	220
9 Cármen de Areco	2,216	2,405	4,621	829	416	1,245	3,045	2,821	5,866	520	212
10 Colón	1,503	1,417	2,920	411	191	602	1,914	1,608	3,522	543	170
11 Chacabuco	5,656	4,927	10,583	3,343	1,766	5,109	8,999	6,693	15,692	573	325
12 Chascomús (y Viedma)	4,564	4,884	9,448	2,444	1,152	3,596	7,008	6,036	13,044	537	275
13 Chivilcoy	9,575	9,413	18,988	7,742	3,403	11,145	17,317	12,816	30,133	574	369
14 Exaltación de la Cruz	2,351	2,365	4,716	1,613	424	2,037	3,964	2,789	6,753	587	301
15 Florencio Varela	779	797	1,576	633	282	915	1,412	1,079	2,491	566	367
16 Junín	4,447	3,520	7,967	3,217	1,290	4,507	7,664	4,810	12,474	614	361
17 Las Conchas	2,529	2,229	4,758	2,865	1,355	4,220	5,394	3,584	8,978	600	470
18 Las Heras	1,440	1,315	2,755	652	304	956	2,092	1,619	3,711	563	257
19 Lobos	4,516	4,895	9,411	2,112	1,039	3,151	6,628	5,934	12,562	527	250
20 Lomas	6,585	5,100	11,685	3,295	2,242	5,537	9,890	7,342	17,232	573	321
21 Luján	4,080	4,279	8,309	2,809	1,298	4,107	6,889	5,577	12,416	550	330
22 Magdalena	5,315	5,407	10,722	2,546	1,023	3,569	7,861	6,430	14,291	550	249
23 Márcos Paz	1,271	1,416	2,687	667	305	972	1,938	1,721	3,659	529	265
24 Matanza	1,404	1,485	2,889	1,087	522	1,609	2,491	2,007	4,498	553	357
25 Mercedes	6,158	6,766	12,924	3,179	1,965	5,144	9,337	8,731	18,068	510	284
26 Merlo	1,201	1,164	2,365	758	477	1,230	1,954	1,641	3,595	543	242
27 Monte	2,172	2,037	4,209	702	244	946	2,874	2,281	5,155	557	183
28 Moreno	1,025	1,036	2,061	872	345	1,217	1,897	1,381	3,278	578	371
29 Morón	2,364	2,785	5,149	1,705	1,026	2,731	4,069	3,811	7,880	516	346
30 Navarro	3,564	3,627	7,191	1,024	413	1,437	4,588	4,040	8,628	531	166
31 Paz (General)	2,582	2,788	5,370	858	377	1,235	3,440	3,165	6,605	520	186
32 Pergamino	9,268	8,304	17,572	4,453	1,920	6,373	13,721	10,224	23,945	573	266
33 Pilar	3,502	3,426	6,928	2,041	951	2,992	5,543	4,377	9,920	558	301
34 Plata (La) (Capital)	16,588	16,946	33,534	16,571	10,886	27,457	33,159	27,832	60,991	543	450
35 Quilmes	3,587	3,740	7,277	3,044	1,727	4,771	6,581	5,467	12,048	546	396
36 Ramallo	2,583	2,536	5,119	1,653	552	2,205	4,236	3,088	7,324	578	301
37 Rodríguez (General)	1,259	1,165	2,424	816	351	1,167	2,075	1,516	3,591	577	325
38 Rojas	2,537	2,557	5,094	1,139	443	1,582	3,676	3,000	6,676	550	237
39 Salto	2,652	2,928	5,580	869	445	1,314	3,521	3,373	6,894	510	190
40 San Andrés de Giles	3,252	3,033	6,285	2,146	780	2,926	5,398	3,813	9,211	586	317

CUADRO III *a*

TABLEAU III a

II — PROVINCIA DE BUENOS AIRES

Province de Buenos Aires

Población argentina y extranjera, por sexos, y su proporción por mil

Population argentine et étrangère, par sexes, et sa proportion par mil

DEPARTAMENTOS / DÉPARTEMENTS	ARGENTINOS *Argentins*			EXTRANJEROS *Etrangers*			TOTAL			Proporción por mil en el total de habitantes.— *Proportion par mil sur le total d'habitants.*	
	VARONES *Hommes*	MUJERES *Femmes*	TOTAL	VARONES *Hommes*	MUJERES *Femmes*	TOTAL	VARONES *Hommes*	MUJERES *Femmes*	TOTAL	VARONES *Hommes*	EXTRANJEROS *Etrangers*
1	2	3	4	5	6	7	8	9	10	11	12
PARTIDOS											
41 San Antonio de Areco	2,444	2,505	4,949	1,589	758	2,347	4,033	3,263	7,296	552	321
42 San Fernando	3,113	3,409	6,522	3,152	1,650	4,802	6,265	5,059	11,324	553	421
43 San Isidro	2,817	3,051	5,868	2,595	1,449	4,044	5,412	4,500	9,912	546	408
44 San Martin	2,137	2,133	4,270	1,811	966	2,777	3,948	3,099	7,047	560	394
45 San Nicolás	6,325	7,637	13,962	3,225	1,519	4,744	9,550	9,156	18,706	510	253
46 San Pedro	4,646	4,363	9,009	3,765	1,309	5,074	8,411	5,672	14,083	597	360
47 San Vicente	2,775	2,783	5,558	1,504	607	2,111	4,279	3,390	7,669	557	275
48 Sarmiento (General)	1,578	1,576	3,154	1,318	701	2,014	2,891	2,277	5,168	550	389
49 Suipacha	1,485	1,294	2,779	565	272	837	2,050	1,566	3,616	566	231
50 Zárate	3,616	3,458	7,074	3,863	1,244	5,107	7,509	4,672	12,181	616	419
TOTAL A	174,582	174,443	349,025	117,758	58,514	176,267	292,335	232,957	525,292	556	335
B — Region Central											
51 Alvear (General)	1,800	1,740	3,540	381	167	551	2,184	1,907	4,091	533	134
52 Ayacucho	4,008	4,616	9,224	2,217	1,070	3,287	6,825	5,686	12,511	545	262
53 Azul	8,270	7,850	16,120	4,517	2,472	6,989	10,328	12,787	23,115	553	302
54 Balcarce	3,058	2,971	6,029	1,421	716	2,137	4,479	3,687	8,166	548	261
55 Belgrano	1,847	1,774	3,621	1,181	464	1,645	3,028	2,288	5,266	575	312
56 Bolivar	4,101	3,933	8,034	1,063	181	1,524	5,164	4,364	9,558	548	159
57 Bragado	5,710	5,197	10,907	3,034	1,107	4,141	8,744	6,304	15,048	581	275
58 Castelli	1,314	1,137	2,451	640	235	875	1,954	1,372	3,326	587	263
59 Dolores	5,348	5,671	11,319	2,431	1,376	3,807	7,779	7,347	15,126	514	251
60 Guido (General) (Vecino)	1,458	1,287	2,745	540	217	757	1,998	1,504	3,502	570	216
61 Las Flores	4,042	4,163	8,205	1,918	1,025	2,943	5,960	5,188	11,148	534	264
62 Lavalle (General)	2,344	2,328	4,672	654	312	1,266	3,208	2,640	5,988	555	218
63 Lincoln	5,617	4,518	10,135	2,220	856	3,076	7,837	5,374	13,211	593	232
64 Mar Chiquita	1,821	1,593	3,414	901	369	1,270	2,722	1,962	4,684	581	271
65 Nueve de Julio	6,019	5,321	11,340	3,918	1,842	5,760	9,937	7,163	17,100	581	336
66 Pehuajó	4,597	4,112	8,709	2,428	1,138	3,566	7,025	5,250	12,275	572	290
67 Pinto (General)	2,422	1,832	4,254	522	223	745	2,944	2,055	4,999	588	149
68 Maipú	2,136	2,097	4,233	817	387	1,204	2,953	2,484	5,437	543	221
69 Pila	1,402	1,222	2,624	350	137	487	1,752	1,359	3,111	563	156
70 Rauch	3,272	3,302	6,574	1,190	568	1,758	4,462	3,900	8,362	533	214
71 Saladillo	5,653	5,199	10,852	3,204	1,153	4,357	8,857	6,352	15,209	582	286
72 Tapalqué	2,532	2,456	4,988	614	271	885	3,146	2,727	5,873	585	150
73 Tordillo	786	770	1,556	120	42	162	906	812	1,718	527	94
74 Trenque Lauquen	4,847	3,990	8,837	1,988	879	2,867	6,835	4,869	11,704	584	244
75 Tuyú	1,475	1,221	2,696	347	158	505	1,822	1,379	3,201	569	157
76 Veinticinco de Mayo	9,024	7,460	16,484	2,560	1,243	3,833	11,614	8,703	20,317	571	188
77 Villegas (General)	2,511	1,889	4,400	601	232	833	3,112	2,121	5,233	594	159
TOTAL B	98,014	89,955	187,969	42,140	19,120	61,260	140,154	109,075	242,229	562	245

CUADRO III *TABLEAU III*

II—PROVINCIA DE BUENOS AIRES

Province de Buenos Aires

Población argentina y extranjera, por sexos, y su proporción por mil

Population argentine et étrangère, par sexes, et sa proportion par mil

DEPARTAMENTOS / DÉPARTEMENTS	ARGENTINOS *Argentins*			EXTRANJEROS *Étrangers*			TOTAL			Proporción por mil en el total de habitantes.— *Proportion par mil sur le total d'habitants.*	
	VARONES *Hommes*	MUJERES *Femmes*	TOTAL	VARONES *Hommes*	MUJERES *Femmes*	TOTAL	VARONES *Hommes*	MUJERES *Femmes*	TOTAL	VARONES *Hommes*	Extranjeros *Étrangers*
1	2	3	4	5	6	7	8	9	10	11	12
C—Región Sud											
PARTIDOS											
78 Adolfo Alsina	1,653	1,402	3,055	766	322	1,088	2,419	1,724	4,143	583	262
79 Alvarado (General)	922	808	1,730	353	125	478	1,275	933	2,208	577	216
80 Bahía Blanca	4,066	3,658	7,724	4,402	2,112	6,514	8,468	5,770	14,238	594	457
81 Dorrego (Coronel)	2,911	1,565	3,576	982	856	1,838	2,903	1,921	4,914	609	272
82 Guaminí	2,508	2,087	4,540	876	858	1,234	3,379	2,895	5,774	585	218
83 Juarez	3,701	3,289	6,940	1,594	784	2,378	5,295	4,023	9,318	508	255
84 La Madrid (General)	2,037	1,496	3,598	1,006	456	1,552	3,133	1,922	5,055	619	307
85 Laprida	1,875	1,410	3,285	716	289	1,005	2,591	1,699	4,290	603	234
86 Loberia	3,540	2,916	6,465	1,451	564	2,015	5,000	3,480	8,480	589	237
87 Necochea	4,019	3,634	7,653	1,688	766	2,464	5,657	4,400	10,057	562	239
88 Olavarría	5,895	5,271	11,166	3,215	1,596	4,811	9,110	6,867	15,977	570	301
89 Pringles (Coronel)	2,608	2,296	4,904	1,108	487	1,595	3,716	2,783	6,499	571	245
90 Puán	1,220	958	2,184	830	331	1,161	2,056	1,289	3,345	614	347
91 Pueyrredón (General)	2,571	2,384	4,955	2,068	1,152	3,220	4,639	3,536	8,175	567	393
92 Saavedra (General)	1,624	1,322	2,946	2,028	979	3,007	3,652	2,301	5,953	613	505
93 Suárez (Coronel)	1,641	1,293	2,934	1,208	661	1,864	2,844	1,954	4,798	592	388
94 Tandil	5,048	4,924	9,967	3,491	1,524	5,015	8,534	6,448	14,982	569	334
95 Tres Arroyos	3,491	3,068	6,559	2,631	1,288	3,861	6,122	4,801	10,423	587	370
TOTAL C	50,435	43,651	94,086	30,448	14,095	44,543	80,883	57,746	138,629	583	321
D—Región Patagónica											
96 Patagones	1,909	1,564	3,473	853	315	1,168	2,762	1,879	4,641	595	251
97 Villarino	1,404	925	2,329	796	252	1,048	2,200	1,177	3,377	651	310
TOTAL D	3,313	2,489	5,802	1,649	567	2,216	4,962	3,056	8,018	618	276
RESÚMEN											
A. Región Norte	174,582	174,443	349,025	117,758	58,514	176,267	292,335	232,957	525,292	556	335
B. » Central	98,014	89,955	187,969	42,140	19,120	61,260	140,154	109,075	249,229	562	245
C. » Sud	50,435	43,651	94,086	30,448	14,095	44,543	80,883	57,746	138,629	583	321
D. » Patagónica	3,313	2,489	5,802	1,649	567	2,216	4,962	3,056	8,018	618	276
TOTAL II	326,344	310,538	636,882	191,990	92,296	284,286	518,334	402,834	921,168	562	308

CUADRO IV a.

TABLEAU IV a.

II — PROVINCIA DE BUENOS AIRES

Province de Buenos Aires

Población argentina y extranjera, por sexos y períodos de vida

Population argentine et étrangère, par sexes et périodes de vie

DEPARTAMENTOS / DÉPARTEMENTS	AÑOS — ANS																					
	MENOS DE 1 *Moins de 1*				1				2				3				4				5			
	Argentinos Argentins		Extranjeros Étrangers		Argentinos Argentins		Extranjeros Étrangers		Argentinos Argentins		Extranjeros Étrangers		Argentinos Argentins		Extranjeros Étrangers		Argentinos Argentins		Extranjeros Étrangers		Argentinos Argentins		Extranjeros Étrangers	
	Varones Hommes	Mujeres Femmes	V H	M F	V H	M F	V H	M F	V H	M F	V H	M F	V H	M F	V H	M F	V H	M F	V H	M F	V H	M F	V H	M F
1	2		3		4		5		6		7		8		9		10		11		12		13	
A—Región Norte																								
PARTIDOS																								
1 Arenales (General)	13	16	—	—	21	23	—	—	22	29	—	—	23	16	—	1	20	24	1	—	34	22	1	1
2 Arrecifes	51	48	—	—	137	138	1	1	136	150	1	—	143	145	1	3	130	136	2	3	130	104	5	—
3 Baradero	98	82	—	—	202	204	1	1	195	188	6	1	207	178	2	5	186	168	4	3	198	178	7	8
4 Brandzen	61	81	—	—	67	63	—	—	89	81	—	—	75	85	—	1	74	86	2	—	70	86	2	2
5 Barracas al Sud	190	183	—	1	313	206	5	7	308	313	7	10	301	283	12	15	278	271	10	28	246	242	22	16
6 Brown (Almirante)	65	72	2	1	87	96	—	—	101	76	1	1	98	96	5	4	99	76	2	4	75	101	2	3
7 Campana	97	94	—	1	110	130	1	1	127	123	2	3	139	140	6	3	113	128	2	5	126	95	4	7
8 Cañuelas	55	68	—	—	108	104	—	—	112	116	1	—	120	116	3	—	121	99	2	—	106	94	3	2
9 Cármen de Areco	68	54	—	—	70	68	—	—	99	98	—	—	96	95	—	—	97	103	—	1	102	75	—	—
10 Colón	24	26	—	—	63	61	1	—	54	50	—	—	68	61	2	1	68	62	—	—	54	63	1	1
11 Chacabuco	107	107	1	1	261	267	7	2	261	234	5	5	236	253	12	7	216	206	13	10	262	215	10	8
12 Chascomús (y Viedma)	158	115	2	—	172	164	1	1	198	182	1	1	200	198	1	2	193	189	4	3	172	180	2	4
13 Chivilcoy	220	212	—	1	425	422	8	6	488	464	5	9	455	482	11	15	452	414	12	8	428	425	15	20
14 Exaltación de la Cruz	52	57	—	1	110	94	2	2	103	104	3	2	114	107	3	—	101	95	4	2	103	78	1	4
15 Florencio Varela	32	40	—	—	46	31	—	1	46	50	—	2	44	37	1	—	40	43	—	1	43	31	—	—
16 Junin	110	95	1	2	204	207	1	3	204	191	2	4	215	194	3	6	171	173	6	8	182	180	7	10
17 Las Conchas	98	88	—	2	126	126	2	2	154	139	3	3	124	140	12	4	139	105	7	2	134	103	10	8
18 Las Heras	34	48	1	—	64	53	1	—	63	68	—	1	74	61	1	1	64	58	3	1	53	46	1	2
19 Lobos	83	89	1	—	202	185	1	—	223	203	2	3	217	201	2	2	215	200	2	3	191	186	5	4
20 Lomas de Zamora	150	163	1	1	289	201	4	2	268	289	0	4	235	211	15	7	247	227	7	11	216	204	16	9
21 Luján	119	95	1	1	175	177	1	—	190	192	1	2	180	173	6	4	176	196	3	4	198	149	7	8
22 Magdalena (y Rivadavia)	110	135	—	1	233	255	1	2	260	221	—	5	250	230	3	2	237	213	4	2	231	192	5	2
23 Márcos Paz	36	38	—	—	48	51	—	—	64	59	2	—	64	62	—	—	67	61	—	—	55	66	-	1
24 Matanza	31	51	—	—	65	72	—	2	65	76	1	2	63	67	6	2	84	58	5	2	95	58	4	—
25 Mercedes	207	191	1	1	261	268	2	1	275	249	2	1	271	277	8	3	243	259	6	3	267	235	8	7
26 Merlo	44	35	—	—	52	51	—	—	61	61	1	—	67	58	—	1	43	60	3	3	65	58	2	1
27 Monte	32	18	—	—	91	72	—	—	100	82	1	2	89	71	—	1	79	72	—	1	66	65	—	1
28 Moreno	49	34	1	2	88	58	1	—	51	47	—	3	49	55	1	—	47	46	3	3	41	49	-	3
29 Morón	79	70	—	1	106	109	5	1	135	117	2	2	139	133	—	3	114	108	5	5	124	108	3	5
30 Navarro	66	75	2	1	109	97	—	—	142	132	—	—	130	129	1	1	130	143	- -	2	141	136	1	3
31 Paz (General) (Ranchos)	36	36	—	—	126	92	1	—	96	98	1	1	86	110	1	—	109	107	—	1	89	92	1	1
32 Pergamino	119	145	—	2	330	316	2	3	339	364	—	6	361	319	10	4	354	329	9	3	342	326	20	7
33 Pilar	116	121	2	4	130	113	1	2	181	153	2	3	153	140	5	6	165	170	5	6	148	162	3	4
34 Plata La (Capital)	725	704	11	10	694	921	16	15	1001	968	30	29	946	978	52	29	974	952	43	33	873	863	58	39
35 Quilmes	168	150	5	2	170	196	5	4	213	213	3	5	176	208	3	5	183	179	8	9	162	149	10	13
36 Ramallo	69	61	—	—	82	89	1	1	88	95	2	—	98	88	—	—	84	117	1	—	95	77	2	1
37 Rodriguez (General)	53	36	2	—	46	41	—	—	60	47	—	1	57	52	2	—	52	48	2	1	56	52	3	4
38 Rojas	60	49	—	—	91	107	—	3	107	120	2	1	104	106	—	1	85	106	3	1	97	99	3	1
39 Salto	70	68	—	—	88	88	2	—	86	96	1	—	108	130	1	—	85	98	—	1	121	100	1	1
40 San Andrés de Giles	86	84	—	—	157	136	5	—	137	145	2	4	133	141	1	3	146	139	2	2	120	133	4	4

CUADRO IV a. *TABLEAU IV a.*

II—PROVINCIA DE BUENOS AIRES

Province de Buenos Aires

Población argentina y extranjera, por sexos y períodos de vida

Population argentine et étrangère, par sexes et périodes de vie

DEPARTAMENTOS / DÉPARTEMENTS	AÑOS — ANS																					
	MENOS DE 1 *Moins de 1*				1				2				3				4				5			
	Argentinos Argentins		Extranjeros Étrangers		Argentinos Argentins		Extranjeros Étrangers		Argentinos Argentins		Extranjeros Étrangers		Argentinos Argentins		Extranjeros Étrangers		Argentinos Argentins		Extranjeros Étrangers		Argentinos Argentins		Extranjeros Étrangers	
	Varones Hommes	Mujeres Femmes	V H	M F	V H	M F	V H	M F	V H	M F	V H	M F	V H	M F	V H	M F	V H	M F	V H	M F	V H	M F	V H	M F
1 PARTIDOS	2		3		4		5		6		7		8		9		10		11		12		13	
41 San Antonio de Areco...	76	79	—	1	125	131	1	—	114	100	2	—	120	112	1	—	116	113	1	2	84	105	2	2
42 San Fernando.....	95	112	8	8	198	187	3	—	178	166	8	3	155	179	7	10	169	171	7	9	154	160	11	10
43 San Isidro.....	110	105	1	5	153	144	5	6	173	130	2	4	130	141	7	5	153	147	4	9	105	141	6	7
44 San Martín.....	50	52	—	—	126	117	2	1	112	99	11	1	104	105	4	3	105	86	6	3	111	97	4	8
45 San Nicolás.....	133	128	—	—	308	316	—	6	234	255	1	2	273	283	3	4	264	273	8	7	253	248	11	4
46 San Pedro.....	128	125	1	8	151	169	4	5	197	179	2	9	207	166	12	10	179	202	11	12	152	195	17	15
47 San Vicente.....	102	94	—	—	100	104	—	—	121	125	—	1	123	114	2	-	128	123	—	3	104	106	7	2
48 Sarmiento (General).....	69	56	1	—	69	81	—	1	70	86	3	1	77	93	1	—	80	83	4	3	96	72	9	2
49 Suipacha.....	20	28	—	—	45	64	—	—	57	47	—	—	70	60	1	1	56	56	1	—	54	57	—	3
50 Zárate..../.....	112	116	—	—	162	174	1	4	162	175	3	1	189	145	2	8	167	149	1	5	150	141	9	5
	4997	4832	40	51	7950	7724	95	86	8323	7996	128	145	8143	8019	282	177	7901	7727	228	223	7542	7197	325	278
	9829		91		15674		181		16319		271		16162		459		15628		451		14739		603	
TOTAL A.....	9920				15855				16590				16571				16079				15342			
B—Región Central																								
51 Alvear (General).....	86	27	—	—	76	76	—	—	78	62	1	—	65	78	—	—	72	62	1	1	72	57	1	2
52 Ayacucho.....	112	119	1	1	201	216	—	—	214	215	—	3	210	226	2	2	192	244	3	—	214	179	4	2
53 Azul.....	228	222	3	4	362	318	3	10	348	343	12	9	371	345	9	5	376	336	7	14	356	287	10	16
54 Balcarce.....	66	70	—	1	136	140	—	—	160	187	—	1	167	152	—	2	138	140	—	2	135	135	6	2
55 Belgrano (General).....	55	64	1	1	86	89	2	1	109	71	2	3	87	85	3	—	84	97	4	2	70	72	2	3
56 Bolívar.....	192	173	—	—	161	118	1	1	163	175	2	—	164	162	2	—	154	166	3	1	166	151	3	1
57 Bragado.....	111	139	—	—	207	189	2	2	246	223	—	5	236	219	—	9	227	209	5	3	236	194	7	9
58 Castelli.....	28	47	—	—	54	46	—	—	59	56	—	—	65	59	—	1	51	62	—	1	59	44	—	2
59 Dolores.....	163	127	4	2	188	204	1	2	211	234	4	4	237	209	2	—	224	208	4	5	245	234	2	5
60 Guido (General) (Vecino)	38	51	—	—	43	70	—	—	65	47	1	2	63	63	—	1	58	47	—	1	57	48	—	—
61 Las Flores.....	124	111	—	—	171	157	3	—	201	175	1	—	189	182	4	2	171	160	3	—	169	156	3	5
62 Lavalle (General) (Ajó)..	67	71	—	—	86	72	—	—	101	102	1	—	98	98	—	—	84	99	—	—	95	98	3	—
63 Lincoln.....	152	136	1	1	218	188	5	3	179	190	4	4	265	203	2	2	237	199	4	8	214	185	8	4
64 Maipú.....	46	44	—	1	89	107	—	—	106	93	2	—	95	113	1	1	94	98	2	2	83	76	1	2
65 Mar Chiquita.....	69	51	—	—	81	67	—	1	86	87	—	1	89	85	2	1	91	77	4	2	72	76	2	1
66 Nueve de Julio.....	103	101	—	2	275	248	5	2	241	246	5	4	278	270	8	9	225	235	13	15	226	229	24	19
67 Pehuajó.....	98	90	—	2	180	195	2	2	211	219	5	5	211	221	7	4	218	174	7	6	184	194	12	5
68 Pinto (General).....	67	57	1	—	61	50	1	1	71	76	3	1	81	89	1	4	87	71	2	4	82	54	—	3
69 Pila.....	35	27	1	—	50	52	1	—	47	55	—	—	57	50	—	—	54	54	—	—	44	53	—	—
70 Ranch.....	108	108	—	—	122	147	2	—	128	141	1	—	150	129	1	1	143	126	4	—	136	167	1	2
71 Saladillo.....	117	105	—	1	215	206	3	1	273	271	7	3	228	239	3	4	244	211	8	5	233	221	8	8
72 Tapalqué	67	71	1	—	97	95	—	2	116	93	1	—	118	120	1	1	105	90	3	—	120	106	—	1
73 Tordillo.....	14	17	—	—	41	29	—	—	29	36	—	—	34	37	—	—	26	27	—	—	38	30	—	—
74 Trenque-Lauquen.....	108	113	—	—	246	229	2	1	210	208	—	2	220	193	4	1	204	186	1	5	211	199	10	8
75 Tuyú.....	34	36	1	1	49	55	—	1	49	51	—	1	51	57	2	—	51	46	2	—	59	57	2	1
76 Veinticinco de Mayo....	106	94	—	—	320	262	4	2	316	296	7	8	337	287	9	2	302	271	3	9	344	305	10	8
77 Villegas (General).....	16	15	—	—	53	79	2	1	90	92	—	—	85	81	3	1	80	74	1	1	73	76	2	3
	2355	2286	14	17	3897	3704	39	33	4102	4006	59	56	4260	4047	66	53	3987	3769	84	87	3903	3678	121	112
	4641		31		7601		72		8108		115		8307		119		7756		171		7671		233	
TOTAL B.....	4672				7673				8223				8426				7927				7904			

CUADRO IV a. *TABLEAU IV a.*

II—PROVINCIA DE BUENOS AIRES

Province de Buenos Aires

Población argentina y extranjera, por sexos y períodos de vida

Population argentine et étrangère, par sexes et périodes de vie

DEPARTAMENTOS / DÉPARTEMENTS	AÑOS — ANS																			
	MENOS DE 1 *Moins de 1*				1				2				3				4				5			
	Argentinos Argentins		Extranjeros Étrangers		Argentinos Argentins		Extranjeros Étrangers		Argentinos Argentins		Extranjeros Étrangers		Argentinos Argentins		Extranjeros Étrangers		Argentinos Argentins		Extranjeros Étrangers		Argentinos Argentins		Extranjeros Étrangers	
	Varones Hommes	Mujeres Femmes	V H	M F	V H	M F	V H	M F	V H	M F	V H	M F	V H	M F	V H	M F	V H	M F	V H	M F	V H	M F	V H	M F
1	2		3		4		5		6		7		8		9		10		11		12		13	
C—Región Sud																								
PARTIDOS																								
78 Adolfo Alsina	30	27	—	1	71	74	1	2	83	82	1	—	70	65	—	3	69	71	1	1	68	66	2	3
79 Alvarado (General)	30	31	—	—	39	32	—	—	49	39	—	—	32	38	—	—	41	54	—	1	42	34	1	—
80 Bahía Blanca	108	120	2	2	247	288	2	4	288	261	3	2	215	234	9	6	231	217	10	6	207	188	19	11
81 Dorrego (Coronel)	51	44	—	—	107	84	3	1	105	101	2	1	88	80	3	1	85	81	—	2	72	70	3	2
82 Guaminí	38	48	—	—	106	90	1	2	101	89	—	—	100	95	2	3	92	89	4	2	92	81	5	4
83 Juárez	117	105	2	1	174	144	1	3	130	149	5	1	18.	179	4	1	155	141	1	3	159	418	5	4
84 La Madrid (General)	46	34	—	—	82	79	2	—	83	98	1	—	96	73	3	1	81	76	9	2	75	63	2	3
85 Laprida	103	77	6	7	60	56	—	—	87	79	1	—	88	68	—	1	64	56	2	1	68	66	1	1
86 Loberia	80	71	—	—	157	102	1	—	102	102	2	—	157	137	3	1	150	122	4	1	131	134	4	2
87 Necochea	99	79	—	—	211	165	1	—	205	101	1	2	194	194	2	1	161	178	2	3	176	161	3	2
88 Olavarría	147	147	2	1	271	261	—	1	275	221	2	2	210	209	7	3	227	200	3	6	273	264	5	4
89 Pringles (Coronel)	48	51	—	—	128	115	1	1	139	121	—	1	122	121	—	1	117	128	2	—	93	128	3	1
90 Puán	16	11	—	—	64	71	—	—	60	65	2	1	56	49	—	1	45	58	1	—	49	51	3	2
91 Pueyrredón (General)	107	100	—	3	121	125	2	2	170	140	3	2	121	147	3	3	159	135	3	7	118	119	11	12
92 Saavedra (General)	57	50	—	1	101	105	2	4	100	84	5	3	91	110	5	3	97	82	4	7	69	70	5	6
93 Suárez (Coronel)	71	58	—	1	86	80	3	—	81	97	3	2	62	82	3	3	80	90	7	—	78	77	4	5
94 Tandil	151	121	—	—	214	224	—	2	230	257	4	4	235	209	10	1	233	246	6	3	211	218	5	6
95 Tres Arroyos	118	121	—	—	171	169	—	1	206	213	4	3	177	198	2	3	183	157	6	2	173	166	11	8
	1439	1305	12	17	2486	2386	29	29	2893	2629	39	21	2449	2422	61	36	2627	2546	70	58	2136	2104	92	76
	2764		29		4776		43		5131		63		4871		97		4583		128		4240		168	
TOTAL C.	2793				4819				5194				4968				4706				4408			
D—Región Patagónica																								
96 Patagones	21	22	1	—	84	78	2	—	70	74	1	—	80	75	8	—	65	69	4	1	57	58	—	1
97 Villarino	18	25	—	—	51	47	1	—	59	43	—	1	61	56	2	4	43	52	4	2	51	57	3	—
	39	47	1	—	135	125	3	—	129	117	1	1	141	131	5	4	108	117	8	3	108	115	3	1
	86		1		260		3		246		2		272		9		225		11		223		4	
TOTAL D.	87				263				248				281				236				227			
Resúmen																								
A. Región Norte	4057	4032	30	51	7250	7224	95	86	8328	7096	128	143	8143	8019	232	177	7901	7727	228	228	7542	7197	225	278
B. » Central	2825	2296	11	17	3957	3704	39	53	4102	4006	59	50	4299	4047	66	53	3987	3769	84	87	3903	3878	121	112
C. » Sud	1439	1305	12	17	2486	2386	29	29	2893	2629	39	21	2449	2422	61	36	2627	2546	70	58	2136	2104	92	76
D. » Patagónica	39	47	1	—	135	125	3	—	129	117	1	1	141	131	5	4	108	117	8	3	108	115	3	1
	8360	8170	67	85	14170	13841	157	182	15150	14648	227	215	14908	14619	364	270	14623	13969	390	376	13379	13294	541	467
	17320		152		28011		339		29804		451		29612		634		28192		776		26673		1008	
TOTAL II.	17472				28610				30255				30246				28948				27681			

CUADRO IV b.

TABLEAU IV b.

II — PROVINCIA DE BUENOS AIRES

Province de Buenos Aires

Población argentina y extranjera, por sexo y periodos de vida

Population argentine et étrangère, par sexes et périodes de vie

DEPARTAMENTOS / DÉPARTEMENTS	AÑOS — ANS																							
	6 á 14				15 á 17				18 á 30				31 á 35				36 á 40				41 á 50			
	Argentinos Argentins		Extranjeros Étrangers		Argentinos Argentins		Extranjeros Étrangers		Argentinos Argentins		Extranjeros Étrangers		Argentinos Argentins		Extranjeros Étrangers		Argentinos Argentins		Extranjeros Étrangers		Argentinos Argentins		Extranjeros Étrangers	
	Varones Hommes V H	Mujeres Femmes M F	V H	M F	V H	M F	V H	M F	V H	M F	V H	M F	V H	M F	V H	M F	V H	M F	V H	M F	V H	M F	V H	M F
1	2		3		4		5		6		7		8		9		10		11		12		13	
Región Norte																								
PARTIDOS																								
1 Arenales (Gral).....	153	103	16	18	37	31	14	6	101	96	73	39	38	21	29	19	45	20	20	6	52	20	33	11
2 Arrecifes.....	924	913	101	71	223	224	55	57	678	647	575	194	137	139	297	86	158	146	293	110	186	147	403	112
3 Baradero.....	1167	1105	183	150	341	312	93	49	982	965	1022	321	211	146	418	147	154	190	391	152	216	184	575	179
4 Brandzen	523	538	59	28	144	139	27	14	408	432	247	102	89	103	102	39	75	94	115	42	101	95	184	66
5 Barracas al Sud....	1492	1503	456	380	339	451	183	194	887	1069	1436	862	173	186	650	831	152	162	670	400	127	135	968	536
6 Brown (Almirante)..	509	535	86	76	112	137	48	39	278	375	387	261	43	65	221	115	41	67	231	106	45	57	259	133
7 Campana	579	602	223	210	129	114	104	71	312	335	690	349	58	68	883	165	80	61	349	163	72	68	452	171
8 Cañuelas.....	766	741	46	51	207	207	27	11	489	620	240	124	122	110	126	58	84	146	162	78	107	134	218	76
9 Cármen de Areco...	721	703	30	12	170	194	23	14	391	552	184	77	72	98	77	48	89	114	113	58	115	103	208	110
10 Colón.....	419	423	21	28	111	110	18	10	324	291	90	57	57	61	57	22	80	84	68	23	86	75	109	30
11 Chacabuco	1628	1490	275	228	416	346	141	91	1233	1004	948	500	223	158	440	205	248	248	431	223	289	216	639	299
12 Chascomús (y Vied.).	1354	1409	125	99	351	378	67	42	971	1095	664	307	210	219	819	142	175	194	319	121	160	219	498	198
13 Chivilcoy.....	2918	2852	473	410	649	718	257	189	2013	1947	2547	956	354	321	968	360	369	369	1089	415	410	386	1380	618
14 Exaltación de la Cruz	676	690	69	46	152	188	42	17	530	536	551	137	90	91	232	47	85	106	231	49	108	107	291	68
15 Florencio Varela....	238	213	21	17	51	72	21	4	169	156	187	89	19	25	89	36	9	22	83	34	20	23	128	51
16 Junin.....	1032	1015	243	198	253	261	113	66	1267	717	1111	375	238	145	457	141	223	131	441	178	202	126	543	192
17 Las Conchas	723	660	190	147	183	150	90	59	561	411	767	307	85	72	430	178	67	64	368	155	66	79	533	238
18 Las Heras.....	444	324	31	14	113	117	15	11	281	296	160	70	50	46	94	46	61	50	80	34	65	63	142	69
19 Lobos	1446	1173	97	90	349	366	64	40	871	1083	572	267	191	180	219	101	164	215	302	139	167	223	457	201
20 Lomas de Zamora..	1416	1389	268	217	420	414	120	104	2280	1298	910	692	572	216	448	252	273	215	406	291	206	192	618	356
21 Luján	1205	1172	194	141	300	304	93	58	770	922	847	361	166	177	379	136	127	193	357	158	188	203	583	216
22 Magdalena (y Rivad.)	1601	1499	123	78	389	382	56	88	1046	1206	700	285	234	234	330	156	205	222	358	135	226	233	538	178
23 Márcos Paz.....	383	406	30	20	94	119	17	4	288	299	158	88	54	51	92	37	42	52	79	40	62	69	145	59
24 Matanza.....	447	433	46	37	95	105	24	15	280	327	278	141	52	46	147	69	40	54	180	78	61	52	231	88
25 Mercedes.....	2012	2026	187	181	444	575	99	80	1255	1505	702	504	238	263	339	211	216	263	452	237	230	290	668	372
26 Merlo	386	371	50	39	100	89	22	20	204	202	127	105	34	35	106	70	50	46	100	58	49	43	158	90
27 Monte.....	672	543	24	17	182	152	11	2	488	496	165	45	105	102	72	22	78	137	90	33	98	106	189	41
28 Moreno.....	316	271	36	31	79	69	22	10	199	258	259	116	32	36	134	48	31	33	127	41	46	42	176	48
29 Morón.....	769	860	122	96	170	237	53	42	396	569	370	246	74	93	239	124	61	110	226	155	81	111	347	198
30 Navarro	1076	1016	43	22	258	262	35	11	768	881	264	87	170	161	97	49	176	201	148	60	177	190	236	82
31 Paz (General).....	781	791	27	23	204	236	24	13	563	649	214	88	122	141	87	39	101	138	120	48	115	129	195	80
32 Pergamino.....	2657	2289	368	238	630	670	188	108	2076	1868	1400	589	441	384	539	210	508	465	598	252	605	420	800	318
33 Pilar.....	1064	1008	121	98	266	246	86	48	718	680	578	274	136	119	286	127	119	106	291	108	132	180	393	151
34 Plata, La (Capital).	4764	4726	1700	1653	974	1072	710	614	2923	3395	4326	3150	754	634	2340	1313	605	617	2277	1364	583	558	3082	1569
35 Quilmes.....	1168	1028	216	199	247	247	110	65	624	765	761	477	127	138	429	210	88	134	423	213	103	136	580	287
36 Ramallo	643	630	73	63	167	181	53	36	527	512	595	166	114	90	264	65	121	135	213	62	168	151	263	90
37 Rodriguez (General)	370	395	39	35	92	78	22	12	252	227	282	101	52	32	77	43	35	39	98	51	68	49	169	56
38 Rojas	771	692	57	63	169	178	27	16	540	617	314	98	127	122	164	48	126	126	174	54	139	120	235	91
39 Salto.....	824	830	33	26	210	234	19	13	517	695	177	88	121	121	78	39	152	148	119	69	136	152	237	125
40 San Andrés de Giles	950	856	135	93	226	217	60	32	664	614	590	213	184	119	291	110	134	125	329	94	149	189	443	128

CUADRO IV b. *TABLEAU IV b.*

II — PROVINCIA DE BUENOS AIRES

Province de Buenos Aires

Población argentina y extranjera, por sexos y períodos de vida

Population argentine et étrangère, par sexes et périodes de vie

DEPARTAMENTOS / DÉPARTEMENTS	AÑOS — ANS																			
	6 á 14				15 á 17				18 á 30				31 á 35				36 á 40			
	Argentinos Argentins		Extranjeros Étrangers		Argentinos Argentins		Extranjeros Étrangers		Argentinos Argentins		Extranjeros Étrangers		Argentinos Argentins		Extranjeros Étrangers		Argentinos Argentins		Extranjeros Étrangers	
	Varones Hommes	Mujeres Femmes	V H	M F	V H	M F	V H	M F	V H	M F	V H	M F	V H	M F	V H	M F	V H	M F	V H	M F
1 PARTIDOS	2		3		4		5		6		7		8		9		10		11	
41 San Ant. Arco	698	673	114	105	178	169	33	44	469	510	429	188	76	100	280	106	102	121	248	80
42 San Fernando	575	612	190	186	170	231	85	91	583	662	847	468	101	120	478	285	85	128	807	207
43 San Isidro	777	870	184	196	229	211	91	62	588	636	747	402	115	108	312	174	76	104	827	170
44 San Martin	644	636	152	112	153	132	62	46	491	467	500	209	72	83	236	103	67	77	214	126
45 San Nicolás	1963	2053	194	190	428	628	101	77	1285	1829	930	432	276	844	463	179	203	880	441	207
46 San Pedro	1201	1118	229	230	284	845	118	61	1183	999	1122	370	217	110	583	163	217	216	463	140
47 San Vicente	871	770	69	39	212	228	46	25	510	558	443	157	130	146	204	73	102	118	191	77
48 Sarmiento (G.)	573	484	110	86	111	117	82	28	238	305	321	165	46	47	188	100	49	52	178	94
49 Suipacha	479	507	16	18	114	105	16	13	281	300	141	64	80	98	58	38	66	65	71	41
50 Zárate	865	874	233	170	258	239	140	61	852	704	1387	381	175	155	600	140	108	147	489	186
	51069	49116	8080	6971	12238	12967	2804	2811	26674	27001	33804	16238	7480	6965	17066	6017	6790	7456	15947	7963
	100225		15057		25225		6615		74274		50042		14395		23053		14249		23910	
TOTAL A...	115282				32030				124316				37158				37559			
Región Central																				
51 Alvear (Gral.)	559	517	131	15	158	145	6	8	350	382	196	84	71	68	50	19	72	89	54	26
52 Ayacucho	1511	1802	81	60	320	358	49	30	898	988	520	300	194	156	802	190	178	170	348	162
53 Azul	2646	2727	330	304	530	606	150	106	1674	1618	1178	630	343	278	582	170	221	315	605	345
54 Balcarce	956	934	96	80	184	206	42	30	497	622	372	182	107	106	204	87	152	127	245	93
55 Belgrano	823	826	50	48	130	124	34	20	806	902	848	130	73	70	155	50	62	59	169	57
56 Bolivar	1150	1003	67	51	261	237	36	25	800	897	271	127	103	178	120	46	108	102	103	51
57 Bragado	1500	1402	140	110	310	378	122	66	1280	1184	975	263	215	202	450	126	220	231	333	147
58 Castelli	402	329	27	24	95	88	29	11	256	225	186	61	61	45	90	30	40	47	98	34
59 Dolores	1758	1774	186	168	448	465	95	50	998	1366	593	347	202	224	276	142	200	273	373	187
60 Guido (Gral.)	438	400	20	9	121	105	15	1	815	246	119	54	67	55	77	28	46	47	76	30
61 Las Flores	1282	1202	97	89	306	310	50	52	702	896	476	254	103	146	231	117	138	108	273	101
62 Lavalle (Gral.)	707	677	21	20	108	188	11	6	478	548	295	72	96	94	122	43	99	80	194	41
63 Lincoln (Cnel.)	1305	1277	170	129	238	303	90	42	1255	1026	688	211	304	196	311	101	210	228	284	117
64 Maipú	644	607	31	38	176	158	17	12	415	454	203	110	88	88	108	49	99	87	121	64
65 Mar Chiquita	500	532	42	27	121	104	18	14	288	282	215	100	68	70	122	67	96	68	161	40
66 Nuevo de Julio	1107	1046	357	304	308	294	181	89	1369	1097	1316	509	278	230	494	196	200	235	482	210
67 Pehuajó	1212	1114	274	199	295	303	105	80	959	825	754	302	222	180	311	136	156	184	299	121
68 Pinto (Gral.)	627	539	21	35	189	118	23	10	563	445	167	64	100	78	71	27	182	110	76	38
69 Pila	367	347	5	9	99	104	7	2	355	240	81	32	90	58	42	13	51	62	50	14
70 Rauch	1148	1019	71	41	294	239	19	26	575	652	251	147	120	124	184	76	121	140	177	82
71 Saladillo	1695	1508	175	132	450	405	93	56	1256	1147	1036	324	226	204	413	139	199	205	437	156
72 Tapalqué	780	714	17	10	158	209	0	8	481	517	124	60	118	106	86	37	105	117	81	40
73 Torrillo	238	219	—	3	51	76	1	—	140	157	24	10	27	43	10	4	38	37	20	10
74 Tres-Lauquen	1278	1103	171	139	274	239	89	41	983	824	579	286	254	178	286	100	256	198	279	102
75 Tuyú	490	467	17	27	109	94	11	9	315	258	89	85	89	42	50	10	77	53	44	24
76 25 de Mayo	2540	2131	161	143	718	786	119	65	2190	1708	791	300	412	344	277	124	569	378	350	175
77 Villegas (Gral.)	690	566	22	22	169	118	15	6	611	417	102	80	127	85	64	26	147	99	102	25
	28028	26660	2702	2281	6804	6778	1411	802	29406	19228	11946	5224	4412	3616	5402	2239	4404	3966	5861	2547
	54688		4983		13582		2213		48634		17170		8028		7712		8370		8408	
TOTAL B...	59246				15795				65804				15740				16778			

	41 á 50				
	Argentinos Argentins		Extranjeros Étrangers		
	V H	M F	V H	M F	
	12		13		
41 San Ant. Arco	116	118	317	185	
42 San Fernando	111	152	618	258	
43 San Isidro	102	128	504	242	
44 San Martin	54	72	337	173	
45 San Nicolás	344	419	627	273	
46 San Pedro	270	281	509	189	
47 San Vicente	186	148	213	118	
48 Sarmiento (G.)	44	48	289	125	
49 Suipacha	90	65	142	61	
50 Zárate	172	179	648	199	
	1707	1792	3904	1711	
	3499		7615		
	11206		32236		
TOTAL A...	47442				
Región Central					
51 Alvear (Gral.)	104	99	91	35	
52 Ayacucho	185	174	501	204	
53 Azul	370	379	997	413	
54 Balcarce	156	125	281	131	
55 Belgrano	79	70	271	85	
56 Bolivar	252	220	252	71	
57 Bragado	342	267	576	197	
58 Castelli	92	82	131	80	
59 Dolores	224	266	488	252	
60 Guido (Gral.)	73	69	146	59	
61 Las Flores	114	156	441	238	
62 Lavalle (Gral.)	135	106	221	75	
63 Lincoln (Cnel.)	365	213	398	128	
64 Maipú	109	93	196	70	
65 Mar Chiquita	93	44	202	67	
66 Nuevo de Julio	344	270	644	258	
67 Pehuajó	315	181	415	134	
68 Pinto (Gral.)	197	95	193	80	
69 Pila	67	46	89	42	
70 Rauch	180	135	314	146	
71 Saladillo	240	258	636	194	
72 Tapalqué	135	81	176	61	
73 Torrillo	60	41	80	11	
74 Tres-Lauquen	218	172	385	182	
75 Tuyú	104	59	84	41	
76 25 de Mayo	582	425	562	222	
77 Villegas (Gral.)	185	82	105	34	
	4984	4094	8707	3340	
	9078		12047		
TOTAL B...	21455				

CUADRO IV b. *TABLEAU IV b.*

II — PROVINCIA DE BUENOS AIRES

Province de Buenos Aires

Población argentina y extranjera, por sexos y períodos de vida

Population argentine et étrangère, par sexes et périodes de vie

DEPARTAMENTOS / DÉPARTEMENTS	AÑOS — ANS																							
	6 á 14				15 á 17				18 á 30				31 á 35				36 á 40				41 á 45			
	Argentinos Argentins		Extranjeros Etrangers		Argentinos Argentins		Extranjeros Etrangers		Argentinos Argentins		Extranjeros Etrangers		Argentinos Argentins		Extranjeros Etrangers		Argentinos Argentins		Extranjeros Etrangers		Argentinos Argentins		Extranjeros Etrangers	
	Varones Hommes	Mujeres Femmes	V H	M F	V H	M F	V H	M F	V H	M F	V H	M F	V H	M F	V H	M F	V H	M F	V H	M F	V H	M F	V H	M F
1	2		3		4		5		6		7		8		9		10		11		12		13	
Región Sur																								
PARTIDOS																								
78 Adolfo Alsina.	455	416	47	35	81	98	24	13	324	269	220	93	102	61	107	40	101	61	120	55	101	55	161	53
79 Alvarado (G.)	268	231	22	9	48	53	7	3	166	179	103	46	52	31	63	20	48	24	48	10	44	33	75	21
80 Bahía Blanca.	1136	1027	378	337	205	251	170	130	662	680	1360	633	214	140	643	276	170	101	578	261	109	103	788	269
81 Dorrego (Cnel.)	531	435	61	47	100	98	23	16	402	316	310	124	98	67	155	41	106	82	167	49	136	45	173	50
82 Guaminí	692	609	40	40	158	148	22	17	474	382	274	120	125	78	112	45	125	100	126	40	179	94	195	53
83 Juárez.....	1012	928	81	79	218	228	54	35	686	678	439	283	204	115	280	113	164	128	248	108	209	127	355	114
84 La Madrid (G.)	464	391	77	81	118	113	30	20	494	312	353	129	131	66	168	45	133	61	168	72	137	55	200	67
85 Laprida.....	433	424	35	29	100	92	21	13	427	289	206	90	84	60	110	41	107	61	119	42	131	56	151	43
86 Loberia	1004	913	54	62	261	174	33	20	725	589	425	169	148	103	211	71	153	110	241	78	226	117	334	107
87 Necochea.....	1179	1122	96	60	286	267	32	41	731	717	481	253	188	146	233	103	187	140	258	92	228	167	350	187
88 Olavarría	1732	1596	188	177	321	351	100	91	1130	934	847	474	284	176	455	205	200	215	503	214	201	183	698	244
89 Pringles (C.)..	771	676	71	57	153	157	38	26	461	414	280	160	119	97	156	79	136	101	174	47	150	104	281	77
90 Puán	351	288	61	41	59	63	32	18	244	170	249	105	77	35	119	55	62	35	129	49	78	33	170	37
91 Pueyrredón (G.	761	698	162	180	175	161	63	48	410	411	587	321	106	61	342	171	106	94	287	164	125	74	431	157
92 Saavedra (G.).	384	385	189	188	74	61	106	76	356	216	649	292	92	44	295	86	65	42	272	109	80	88	327	118
93 Suárez (Cnel.)	432	384	114	111	87	82	47	48	320	200	374	217	101	27	180	66	84	45	144	85	71	41	217	85
94 Tandil.....	1509	1498	184	176	347	316	89	64	965	1001	1027	425	201	176	517	204	209	177	523	226	251	216	723	255
95 Tres Arroyos.	979	926	195	180	195	192	108	69	635	516	897	358	182	101	382	152	133	120	408	159	190	86	490	180
	14083	12945	2055	1889	2936	2900	1005	748	9612	8268	8991	4242	2503	1609	4478	1813	2355	1697	4488	1858	2821	1627	6119	2067
	27028		3944		5836		1753		17880		13233		4112		6291		4052		6346		4448		8186	
TOTAL C....	30972				7589				31113				10403				10398				12634			
Región Patagónica																								
96 Patagones.....	414	407	50	39	141	112	21	20	478	343	258	102	105	73	126	85	112	73	131	87	149	87	157	50
97 Villarino.....	337	289	59	38	78	61	23	13	352	153	276	84	87	37	125	36	92	47	121	25	104	35	131	35
	751	696	109	77	219	173	47	33	830	496	534	186	192	110	251	71	204	120	252	62	253	122	288	85
	1447		186		392		80		1326		720		302		322		324		314		375		373	
TOTAL D....	1633				472				2046				624				638				748			
Resúmen																								
A. Reg. Norte....	51059	49166	8066	6971	12238	12987	3994	2811	36674	37600	33804	16238	7440	6805	15906	6947	6799	7450	15947	7363	7627	7579	22525	9711
B. » Central..	28623	26660	2702	2261	6894	6778	1441	892	20406	19228	11946	5224	4412	3616	5492	2220	4401	3966	5861	2547	5284	4084	8707	3390
C. » Sur.....	14083	12945	2055	1889	2936	2900	1005	748	9612	8268	8991	4242	2503	1609	4478	1813	2355	1697	4488	1858	2821	1627	6119	2067
D. » Patag'ca.	751	696	109	77	219	173	47	33	830	496	534	186	192	110	251	71	204	120	252	62	253	122	288	85
	94516	89467	12852	11198	22197	22838	6487	4484	67522	65592	55275	25880	14547	12200	28127	11051	13762	13233	26548	11830	15885	13412	37639	15243
	183983		24150		45035		10971		133114		81165		26747		37178		26995		38878		29297		52882	
TOTAL II...	208133				56006				214279				63925				65373				82279			

CUADRO IV c.

TABLEAU IV c.

II — PROVINCIA DE BUENOS AIRES

Province de Buenos Aires

Población argentina y extranjera, por sexos y períodos de vida

Population argentine et étrangère, par sexes et périodes de vie

DEPARTAMENTOS / DÉPARTEMENTS	AÑOS — ANS																			
	51 á 60				61 á 70				71 á 80				81 arriba				sin datos / âge inconnu			
	Argentinos / Argentins		Extranjeros / Étrangers		Argentinos / Argentins		Extranjeros / Étrangers		Argentinos / Argentins		Extranjeros / Étrangers		Argentinos / Argentins		Extranjeros / Étrangers		Argentinos / Argentins		Extranjeros / Étrangers	
	Varones / Hommes	Mujeres / Femmes	V / H	M / F	V / H	M / F	V / H	M / F	V / H	M / F	V / H	M / F	V / H	M / F	V / H	M / F	V / H	M / F	V / H	M / F
1	2		3		4		5		6		7		8		9		10		11	
A—Región Norte																				
PARTIDOS																				
1 Arenales (General)	42	9	21	4	9	8	4	2	2	1	—	—	1	1	—	—	—	—	1	—
2 Arrecifes	85	83	166	55	35	41	68	24	10	16	13	9	3	8	8	—	30	30	4	—
3 Baradero	110	123	271	125	55	57	100	44	19	20	26	12	1	4	8	—	15	9	4	2
4 Brandsen	55	60	114	16	37	33	84	15	16	28	16	12	8	5	2	—	31	32	1	—
5 Barracas al Sud	59	75	480	248	22	55	181	109	10	18	56	52	2	7	12	8	18	12	1	—
6 Brown (Almirante)	25	34	154	60	15	22	52	20	6	10	18	10	1	2	—	—	—	8	—	—
7 Campana	37	40	175	64	15	17	38	31	13	7	8	6	2	5	2	1	—	3	1	—
8 Cañuelas	55	101	115	42	37	18	51	23	14	23	11	7	6	8	2	1	—	3	—	—
9 Cármen de Areco	68	71	182	70	26	31	43	29	13	21	15	5	5	8	4	—	14	14	—	1
10 Colón	63	29	88	14	22	14	4	4	8	5	1	1	2	2	1	—	—	—	—	—
11 Chacabuco	185	123	280	120	60	57	100	43	18	12	33	17	4	4	2	2	8	7	1	—
12 Chascomús (y Viedmas)	125	102	281	143	62	67	121	73	29	31	28	15	7	17	4	3	25	25	4	—
13 Chivilcoy	220	214	672	244	93	109	226	117	53	42	62	47	12	12	14	10	41	44	8	—
14 Exaltación de la Cruz	77	90	188	51	20	43	86	11	10	25	8	5	3	7	1	1	8	7	—	—
15 Florencio Varela	12	18	67	26	5	9	20	10	3	2	6	4	2	—	—	1	—	—	—	—
16 Junín	104	92	214	72	21	22	55	28	12	9	16	7	6	1	4	2	3	1	—	—
17 Las Conchas	87	88	265	125	19	28	109	40	5	17	39	15	1	5	7	3	7	8	3	2
18 Las Heras	82	86	77	35	28	28	31	13	7	6	12	5	1	4	3	1	6	6	—	—
19 Lobos	117	126	250	104	45	71	92	64	15	30	41	18	10	9	4	3	10	13	1	—
20 Lomas de Zamora	86	88	330	187	26	37	127	77	9	26	36	27	4	7	7	3	48	33	3	—
21 Luján	85	146	254	127	60	88	101	61	18	29	29	14	3	21	1	7	61	40	2	—
22 Magdalena (y Rivadavia)	140	183	228	78	78	104	89	46	33	55	28	12	12	17	3	3	30	28	1	—
23 Márcos Paz	47	47	92	35	12	17	41	16	4	9	11	5	1	3	—	—	—	2	—	—
24 Matanzas	32	40	129	47	9	24	57	29	5	5	19	10	2	2	1	1	8	6	—	—
25 Mercedes	136	201	392	225	52	92	165	104	20	37	45	27	3	14	12	7	8	12	1	1
26 Merlo	23	31	117	59	15	14	46	22	6	6	16	8	—	3	1	1	2	4	2	—
27 Monte	60	60	97	47	26	37	37	21	9	18	12	8	5	6	4	3	1	—	—	—
28 Moreno	27	25	91	21	12	19	36	9	6	10	4	4	2	4	1	1	—	—	—	—
29 Morón	51	75	224	106	24	35	78	28	7	12	24	10	—	3	5	4	31	35	2	—
30 Navarro	108	113	122	50	58	58	52	30	15	18	19	14	5	15	3	1	2	2	—	—
31 Paz (General) (Ranchos)	77	86	122	48	45	44	49	30	4	25	15	4	2	5	—	1	20	14	—	—
32 Pergamino	272	258	863	113	86	77	110	40	36	45	33	12	7	17	4	5	18	14	—	1
33 Pilar	100	127	180	80	37	60	65	34	31	32	10	6	7	8	4	—	1	1	—	—
34 Plata, La (Capital)	264	291	1344	681	119	158	498	257	37	54	111	81	5	20	16	7	42	37	7	12
35 Quilmes	57	103	338	134	35	58	118	75	10	28	32	14	5	9	2	6	3	3	1	—
36 Ramallo	96	58	120	36	33	29	30	17	14	13	9	6	3	4	1	—	181	200	8	9
37 Rodrigues (General)	32	30	97	33	18	9	28	9	4	12	3	5	4	6	2	1	8	13	1	—
38 Rojas	73	66	109	46	34	31	36	12	9	12	11	6	5	5	2	2	—	1	2	—
39 Salto	87	89	143	45	32	48	40	24	11	20	16	11	4	9	2	—	—	1	—	—
40 San Andrés de Giles	110	102	190	66	40	45	68	28	9	30	19	8	8	9	3	—	1	1	—	—

CUADRO IV c.

TABLEAU IV c.

II — PROVINCIA DE BUENOS AIRES

Province de Buenos Aires

Población argentina y extranjera, por sexos y períodos de vida

Population argentine et étrangère, par sexes et périodes de vie

DEPARTAMENTOS / DÉPARTEMENTS	AÑOS — ANS																			
	51 á 60				61 á 70				71 á 80				81 arriba				sin datos *âge inconnu*			
	Argentinos Argentins		Extranjeros Étrangers		Argentinos Argentins		Extranjeros Étrangers		Argentinos Argentins		Extranjeros Étrangers		Argentinos Argentins		Extranjeros Étrangers		Argentinos Argentins		Extranjeros Étrangers	
	Varones Hommes	Mujeres Femmes	V H	M F	V H	M F	V H	M F	V H	M F	V H	M F	V H	M F	V H	M F	V H	M F	V H	M F
1 PARTIDOS	2		3		4		5		6		7		8		9		10		11	
41 San Antonio de Areco	91	95	124	56	26	50	54	23	15	15	7	9	5	4	2	2	88	24	2	5
42 San Fernando	57	92	343	121	30	48	114	54	17	32	33	23	2	11	9	3	29	26	3	2
43 San Isidro	57	81	241	110	30	56	91	37	12	17	21	19	1	7	3	—	11	27	1	—
44 San Martin	89	54	183	79	15	35	74	34	10	14	23	16	1	4	5	1	4	3	—	—
45 San Nicolás	178	276	315	124	83	138	97	37	33	50	30	21	6	22	4	2	1	4	—	—
46 San Pedro	140	132	245	84	56	56	82	32	25	24	16	13	1	6	4	1	6	1	1	—
47 San Vicente	65	99	158	61	39	52	62	42	16	20	20	10	6	10	6	1	13	15	3	—
48 Sarmiento (General)	21	25	157	62	17	16	52	26	10	6	11	10	4	2	5	1	4	4	2	—
49 Suipacha	39	24	79	27	17	9	30	9	7	4	8	2	3	2	2	—	4	3	—	—
50 Zárate	99	90	256	82	40	51	77	32	11	22	18	10	5	10	4	1	73	66	5	1
	4289	4707	11140	4674	1853	2341	3944	2032	606	1032	1102	667	188	375	187	106	872	846	70	36
	8987		15814		4194		5976		1728		1769		563		293		1718		106	
TOTAL A	24801				10170				3497				856				1824			
B Región Central																				
51 Alvear (General)	69	51	48	19	19	15	11	5	9	6	2	3	5	3	—	—	7	7	—	—
52 Ayacucho	114	94	242	110	49	39	80	35	12	17	18	15	6	7	6	3	4	2	2	1
53 Azul	216	181	440	184	112	85	148	81	30	38	51	33	9	17	12	6	—	—	—	—
54 Balcarce	98	71	113	54	44	28	43	19	27	8	11	10	2	—	5	4	18	—	3	—
55 Belgrano (General)	42	48	94	41	22	21	28	5	9	7	11	8	—	1	5	1	20	18	2	—
56 Bolivar	170	98	124	87	50	49	27	17	14	12	7	5	10	8	3	2	4	3	3	—
57 Bragado	217	125	272	81	82	60	77	29	28	28	22	12	6	14	2	1	89	98	12	8
58 Castelli	28	30	51	20	7	13	19	5	2	8	5	1	3	1	1	—	3	3	—	—
59 Dolores	141	168	252	120	55	85	116	54	27	44	27	15	10	7	6	9	38	40	2	1
60 Guido (General) (Vecino)	52	26	60	22	20	10	18	10	6	5	7	1	1	2	1	—	—	2	—	—
61 Las Flores	97	127	227	89	57	37	89	37	21	26	22	12	9	6	4	2	62	46	3	—
62 Lavalle (General) (Ajó)	72	57	108	33	34	29	23	16	11	8	10	5	1	8	7	1	10	6	3	—
63 Lincoln	200	93	188	55	76	48	45	13	21	11	11	7	3	5	3	2	14	13	2	1
64 Maipú	67	49	92	24	21	13	26	10	18	11	6	4	1	5	—	—	5	2	—	—
65 Mar Chiquita	51	25	60	28	14	16	24	7	13	4	7	5	2	—	3	—	3	2	—	—
66 Nueve de Julio	224	127	269	101	83	55	85	37	31	22	18	11	8	10	4	2	73	78	13	9
67 Pehuajó	159	89	178	54	54	30	36	18	8	10	11	4	6	3	4	—	74	61	6	—
68 (Pinto General)	96	45	36	11	25	18	8	2	9	3	—	1	2	3	—	—	10	2	—	—
69 Pila	46	39	54	20	25	14	13	5	8	8	6	—	2	2	1	—	5	2	—	—
70 Rauch	80	70	151	52	41	36	50	19	11	10	11	6	3	6	3	—	13	14	—	—
71 Saladillo,	159	123	270	82	62	47	95	34	17	22	24	7	8	7	2	5	30	19	2	2
72 Tapalqué	84	63	81	23	30	32	27	7	12	13	6	3	6	6	1	—	5	2	—	—
73 Tordillo	35	25	16	2	15	9	8	2	6	4	2	—	1	3	—	—	—	—	—	—
74 Trenque-Lauquen	172	74	130	49	50	19	30	14	10	12	8	4	6	6	—	—	9	7	3	1
75 Tuyú	61	31	45	4	16	8	6	4	8	10	3	1	3	1	—	—	—	—	—	—
76 Veinticinco de Mayo	205	210	251	117	134	92	35	47	49	38	28	18	8	15	6	4	18	10	—	—
77 Villegas (General)	104	32	46	21	41	18	14	5	8	3	1	—	3	1	—	—	39	31	2	1
	3149	2181	3910	1444	1238	921	1232	537	425	383	330	191	127	147	79	42	548	498	57	24
	5333		5354		2159		1769		808		521		274		121		1046		81	
TOTAL B	10687				3928				1329				395				1127			

CUADRO IV c.

TABLEAU IV c.

II—PROVINCIA DE BUENOS AIRES

Province de Buenos Aires

Población argentina y extranjera, por sexos y períodos de vida

Population argentine et étrangère, par sexes et périodes de vie

DEPARTAMENTOS / DÉPARTEMENTS	AÑOS — ANS																			
	51 á 60				61 á 70				71 á 80				81 arriba				sin datos / *âge inconnu*			
	Argentinos / Argentins		Extranjeros / Etrangers		Argentinos / Argentins		Extranjeros / Etrangers		Argentinos / Argentins		Extranjeros / Etrangers		Argentinos / Argentins		Extranjeros / Etrangers		Argentinos / Argentins		Extranjeros / Etrangers	
	Varones / Hommes	Mujeres / Femmes	V / H	M / F	V / H	M / F	V / H	M / F	V / H	M / F	V / H	M / F	V / H	M / F	V / H	M / F	V / H	M / F	V / H	M / F
1	2		3		4		5		6		7		8		9		10		11	
C—Región Sud																				
PARTIDOS																				
78 Adolfo Alsina	53	21	60	14	17	14	14	7	10	8	6	2	8	1	—	—	15	18	2	2
79 Alvarado (General)	17	20	22	4	15	6	8	8	6	3	3	3	2	1	1	—	3	4	—	—
80 Bahía Blanca	92	69	328	119	20	25	83	42	11	6	24	12	2	3	4	2	10	2	1	—
81 Dorrego (Coronel)	75	87	61	9	27	13	16	10	7	9	4	2	2	1	1	1	14	2	—	—
82 Guaminí	104	88	71	23	33	24	20	5	6	7	4	3	5	3	—	—	67	86	—	1
83 Juárez	111	68	120	47	38	23	37	31	13	18	8	8	6	3	2	1	65	78	2	—
84 Lamadrid (General)	59	26	60	22	23	10	16	12	8	6	6	2	5	1	1	—	1	2	—	—
85 Laprida	64	20	50	15	23	10	12	5	8	—	2	1	3	2	—	—	16	8	—	—
86 Lobería	123	70	104	31	42	29	28	16	18	9	6	4	2	3	1	1	18	15	—	1
87 Necochea	154	65	144	50	45	28	34	16	18	15	4	6	9	4	2	—	8	—	—	—
88 Olavarría	154	89	284	109	73	41	87	52	21	18	22	11	4	2	2	2	72	75	4	—
89 Pringles (Coronel)	100	84	70	23	36	23	21	9	10	10	8	5	—	5	—	—	8	16	—	—
90 Puán	47	18	45	14	7	5	13	2	3	2	5	4	1	—	—	—	5	4	1	2
91 Pueyrredón (General)	50	52	135	49	10	23	40	27	6	3	6	6	1	2	3	—	4	3	—	—
92 Saavedra (General)	46	15	118	65	8	4	41	13	5	2	8	6	1	1	1	2	4	4	1	—
93 Suarez (Coronel)	85	14	71	24	12	3	28	10	6	1	6	3	3	1	2	1	2	2	—	—
94 Tandil	135	125	304	115	66	42	75	27	26	16	20	9	10	9	4	3	11	11	1	—
95 Tres Arroyos	98	44	158	75	26	12	51	33	5	9	8	10	2	1	—	—	40	34	1	—
	1517	834	2205	808	536	333	626	325	187	132	150	97	61	43	24	13	363	359	13	6
	2351		3013		869		951		319		247		104		37		722		19	
TOTAL C	5364				1820				566				141				741			
D—Región Patagónica																				
96 Patagones	72	52	74	20	21	21	16	7	9	6	5	2	5	3	—	—	26	15	1	1
97 Villarino	56	14	38	7	12	5	11	6	1	1	2	1	1	—	—	—	1	3	—	—
	128	66	112	27	33	26	27	13	10	7	7	3	6	3	—	—	27	18	1	1
	194		139		59		40		17		10		9		—		45		2	
TOTAL D	333				99				27				9				47			
Resúmen																				
A. Región Norte	4280	4707	11140	4674	1853	2341	3944	2032	696	1032	1102	667	188	375	187	106	872	846	70	36
B. » Central	3149	2184	3910	1444	1238	921	1232	537	425	383	330	191	127	147	76	42	548	498	57	24
C. » Sud	1517	834	2205	808	536	333	626	325	187	132	150	97	61	43	24	13	363	359	13	6
D. » Patagónica	128	66	112	27	33	26	27	13	10	7	7	3	6	3	—	—	27	18	1	1
	9074	7791	17367	6953	3660	3621	5829	2907	1318	1554	1589	958	382	568	290	161	1810	1721	141	67
	16865		24320		7281		8736		2872		2547		950		451		3531		208	
TOTAL II	41185				16017				5419				1401				3739			

CUADRO IV d. *TABLEAU IV d.*

II—PROVINCIA DE BUENOS AIRES

Province de Buenos Aires

Población argentina y extranjera, por sexos y períodos de vida

Population argentine et étrangère, par sexes et périodes de vie

DEPARTAMENTOS / DÉPARTEMENTS	RESUMEN POR PERÍODOS DE VIDA — AÑOS / *Résumé par périodes de vie — Ans*														TOTAL GENERAL			
	0 á 5				6 á 17				18 á 50				51 arriba y sin datos					
	Argentinos Argentins		Extranjeros Etrangers		Argentinos Argentins		Extranjeros Etrangers		Argentinos Argentins		Extranjeros Etrangers		Argentinos Argentins		Extranjeros Etrangers		Argentinos Argentins		Extranjeros Etrangers	
	Varones Hommes	Mujeres Femmes	V H	M F	V H	M F	H V	M F	V H	M F	V H	M F	V H	M F	V H	M F	V H	M F	V H	M F
1	2		3		4		5		6		7		8		9		10		11	
A—Región Norte																				
PARTIDOS																				
1 Arenales (General)..	133	130	2	2	100	134	82	24	326	157	164	75	54	14	26	6	703	435	224	107
2 Arrecifes.....	727	716	10	7	1147	1137	156	108	1139	1073	1508	502	169	163	254	88	3182	3089	1988	705
3 Baradero.....	1089	908	20	18	1508	1417	276	199	1563	1485	2406	709	200	213	404	183	4357	4113	3106	1199
4 Brandzen.....	430	482	4	3	667	677	66	42	673	724	648	249	142	158	167	43	1921	2041	885	337
5 Barracas al Sud...	1639	1504	56	70	1881	1954	639	583	1339	1582	3783	2123	111	167	730	417	4920	5297	5158	3109
6 Brown (Almirante	525	517	12	13	621	672	134	115	387	564	1098	645	47	79	219	90	1580	1832	1463	863
7 Campana.....	712	710	15	20	708	716	327	281	522	532	1874	839	67	74	234	102	2009	2032	2450	1242
8 Cañuelas.....	622	597	9	2	973	948	73	62	802	1010	746	836	112	178	179	73	2509	2733	1007	473
9 Cármen de Areco..	532	493	—	1	900	897	53	26	658	867	582	293	126	148	194	96	2216	2405	829	416
10 Colón.....	331	323	4	2	530	533	89	38	547	511	324	132	95	50	44	19	1508	1417	411	191
11 Chacabuco.....	1343	1282	48	31	2039	1836	416	319	1903	1626	2458	1225	281	183	421	101	5656	4927	3343	1766
12 Chascomús (Vied.)..	1093	1028	11	9	1705	1787	192	141	1516	1727	1800	768	250	341	441	234	4564	4884	2444	1152
13 Chivilcoy.....	2463	2419	51	59	3567	3550	730	599	3146	3023	5084	2329	399	421	977	416	9575	9413	7742	3403
14 Exalt. de la Cruz.	583	535	13	11	828	818	111	63	813	840	1305	299	127	172	184	51	2351	2365	1613	424
15 Florencio Varela...	251	232	1	4	289	315	42	21	217	226	487	210	22	24	103	47	779	797	633	282
16 Junin.....	1086	1040	20	33	1285	1276	356	264	1930	1119	2552	884	146	86	289	109	4447	3520	3217	1290
17 Las Conchas.....	775	701	34	26	906	816	280	206	773	626	2098	938	66	86	453	185	2520	2229	2865	1355
18 Las Heras.....	352	337	7	5	557	441	46	26	457	455	476	219	74	82	123	54	1440	1315	652	304
19 Lobos	1131	1004	13	12	1795	1839	161	130	1393	1701	1550	708	197	291	388	189	4516	4895	2112	1039
20 Lomas de Zamora..	1355	1245	52	84	1836	1753	358	321	3231	1916	2382	1591	173	186	503	296	6595	5100	3295	2242
21 Luján.....	1038	982	19	19	1505	1476	287	199	1251	1495	2116	871	236	326	387	209	4030	4279	2809	1298
22 Magdalena (y Riv.)..	1321	1240	13	14	1090	1881	179	116	1711	1895	2016	754	293	385	538	139	5315	5407	2546	1023
23 Márcos Paz.....	334	337	2	1	477	525	47	24	396	471	474	224	64	83	144	56	1271	1416	667	305
24 Matanza.....	373	382	16	8	542	538	70	50	433	479	795	376	56	86	200	88	1404	1485	1087	522
25 Mercedes.....	1524	1479	27	16	2456	2001	286	261	1939	2330	2251	1324	289	356	615	364	6158	6760	3179	1965
26 Merlo.....	332	318	6	5	486	460	72	59	337	326	491	323	46	60	184	90	1201	1164	753	477
27 Monte.....	448	389	1	5	854	695	85	19	769	841	516	141	101	121	150	79	2172	2037	702	244
28 Moreno.....	275	289	6	16	395	349	58	41	388	349	676	253	47	58	132	85	1025	1036	872	345
29 Morón.....	607	615	15	17	939	1007	175	138	615	883	1182	723	113	160	333	148	2964	2785	1705	1026
30 Navarro.....	751	712	4	7	1334	1278	78	33	1291	1438	745	278	188	204	197	95	3564	3627	1024	413
31 Paz (General).....	542	530	4	3	985	1027	51	36	901	1057	616	255	154	174	187	83	2582	2788	858	377
32 Pergamino.....	1925	1799	41	25	3296	2959	556	340	3033	3137	3337	1369	414	400	519	181	9268	8304	4453	1920
33 Pilar.....	803	859	18	25	1330	1254	207	146	1105	1085	1548	660	174	228	208	120	3502	3426	2041	951
34 Plata La (Capital).	5518	5389	210	155	5788	5708	2410	2267	4865	5204	12025	7306	407	558	1926	1068	16588	16946	16571	10886
35 Quilmes.....	1070	1090	34	38	1415	1275	326	264	942	1173	2193	1196	110	202	491	229	3587	3740	3044	1727
36 Ramallo.....	516	530	6	2	810	814	126	99	930	888	1335	383	327	304	186	68	2583	2536	1653	552
37 Rodriguez (General)	324	276	9	6	462	473	61	47	407	347	626	251	66	69	120	47	1259	1165	816	351
38 Rojas.....	544	587	8	7	940	870	84	79	932	985	887	291	121	115	160	66	2537	2557	1139	443
39 Salto.....	558	580	5	2	1034	1064	52	42	926	1116	611	321	134	168	201	80	2650	2928	869	445
40 S. Andrés de Giles.	782	778	14	13	1176	1073	195	125	1131	997	1653	545	163	185	284	97	3252	3033	2146	780

CUADRO IV d.

TABLEAU IV d.

II — PROVINCIA DE BUENOS AIRES

Province de Buenos Aires

Población argentina y extranjera, por sexos y períodos de vida

Population argentine et étrangère, par sexes et périodes de vie

DEPARTAMENTOS / DÉPARTEMENTS	RESÚMEN POR PERÍODOS DE VIDA — AÑOS. *Résumé par périodes de vie — Ans*														TOTAL GENERAL			
	0 á 5				6 á 17				18 á 50				51 arriba y sin datos					
	Argentinos Argentins		Extranjeros Étrangers		Argentinos Argentins		Extranjeros Étrangers		Argentinos Argentins		Extranjeros Étrangers		Argentinos Argentins		Extranjeros Étrangers		Argentinos Argentins		Extranjeros Étrangers	
	Varones Hommes	Mujeres Femmes	V H	M F	V H	M F	V H	M F	V H	M F	V H	M F	V H	M F	V H	M F	V H	M F	V H	M F
1 PARTIDOS	2		3		4		5		6		7		8		9		10		11	
41 San Ant. de Areco.	635	640	7	5	871	833	169	149	763	844	1224	506	175	188	189	95	2444	2505	1589	758
42 San Fernando.....	944	975	34	35	1154	1143	281	279	880	1082	2535	1133	135	209	502	203	3113	3409	3152	1650
43 San Isidro	824	808	25	34	996	1081	275	261	886	974	1938	988	111	188	357	166	2817	3051	2595	1449
44 San Martín.....	608	556	27	16	837	768	214	158	628	699	1285	662	69	110	285	130	2137	2133	1811	966
45 San Nicolás.....	1495	1503	23	28	2391	2681	265	270	2168	2063	2461	1042	301	496	446	184	6825	7637	3225	1519
46 San Pedro.....	1054	1036	47	59	1488	1468	342	261	1876	1645	8028	859	228	219	348	130	4646	4363	3765	1309
47 San Vicente	687	666	9	6	1091	993	115	64	858	928	1131	423	139	196	249	44	2775	2783	1504	607
48 Sarmiento (Gral.)..	461	471	18	7	687	601	142	111	571	451	926	484	59	53	227	99	1578	1576	1813	701
49 Suipacha.....	302	312	2	4	508	472	82	81	520	468	412	199	70	42	110	38	1485	1294	595	272
50 Zárate.....	983	900	16	28	1113	1104	378	280	1842	1185	8114	856	228	230	800	126	3640	3428	8803	1244
	44856	43495	1048	958	63297	62153	12080	9782	58540	50194	88182	40259	7889	9301	16443	7515	174582	174443	117753	58514
	88351		2006		125450		21862		118034		128441		17190		23958		349025		176267	
TOTAL A.....	90857				147312				246475				41148				525292			
B—Región Central																				
51 Alvear (Gral.).....	394	857	3	3	697	662	19	23	600	689	801	114	199	82	61	27	1800	1740	384	167
52 Ayacucho	1143	1199	10	8	1840	1845	124	102	1440	1413	1740	706	185	156	843	164	4608	4616	2217	1070
53 Azul	2041	1851	14	58	3185	3130	495	410	2677	2548	3327	1700	367	421	651	304	8270	7856	4517	2470
54 Balcarce	822	774	6	8	1140	1118	188	129	912	977	1102	493	184	107	175	87	3058	2971	1421	716
55 Belgrano (General).	491	478	14	10	658	650	98	68	610	551	934	331	93	95	140	55	1847	1774	1181	464
56 Bolívar	1000	945	11	9	1420	1390	103	69	1433	1433	815	208	218	165	164	61	4101	3933	1098	431
57 Bragado	1268	1173	14	28	1089	1870	271	181	2030	1831	2364	767	422	320	885	131	5710	5197	3034	1107
58 Castelli	316	314	—	4	497	417	56	35	458	351	508	170	43	55	76	26	1314	1137	640	235
59 Dolores.....	1268	1216	17	18	2206	2259	281	227	1603	2152	1730	932	271	344	403	199	5348	5971	2431	1376
60 Guido (Gral.).....	324	326	1	4	554	505	85	18	501	411	418	162	79	45	86	33	1458	1287	540	217
61 Las Flores.....	1025	941	14	7	1588	1611	147	141	1183	1360	1421	737	246	242	336	140	4042	4163	1918	1025
62 Lavalle (Gral.).....	531	535	4	—	875	865	32	26	810	820	768	231	128	108	150	55	4344	2328	954	812
63 Lincoln.....	1265	1110	24	22	1704	1580	266	171	2334	1958	1681	575	314	170	249	78	5617	4518	2220	856
64 Maipú.....	513	531	6	6	800	762	51	50	711	724	636	293	112	80	124	38	2136	2097	817	387
65 Mar Chiquita	491	443	8	6	687	636	60	41	560	467	739	282	83	47	103	40	1821	1593	901	389
66 Nueve de Julio....	1348	1329	55	51	1965	1898	538	302	2287	1802	2936	1239	419	292	380	160	6019	5321	3918	1842
67 Pehuajó	1007	1093	33	24	1507	1447	379	279	1692	1349	1781	759	301	223	285	76	4597	4112	2428	1138
68 Pinto (Gral.).....	449	400	8	18	786	638	47	45	1065	728	420	151	142	66	47	14	2422	1832	522	223
69 Pila	287	291	2	—	466	451	12	11	553	415	262	101	86	65	74	25	1402	1222	350	137
70 Ranch.....	787	818	9	8	1382	1292	90	67	955	1051	876	451	148	141	215	77	3272	3302	1190	598
71 Saladillo	1310	1253	29	22	2144	1910	288	188	1923	1818	2514	813	276	218	393	130	5653	5199	3204	1153
72 Tapalqué	623	575	6	4	938	944	26	27	894	821	467	207	137	116	115	33	2582	2456	614	271
73 Tordillo.....	182	176	—	—	294	275	1	8	260	278	63	35	60	41	26	4	780	770	120	42
74 Trenque-Lauquen ..	1208	1128	17	17	1547	1402	259	180	1850	1342	1541	633	247	118	171	59	4847	3990	1988	879
75 Tuyú	298	302	7	4	509	461	28	85	585	408	258	110	83	50	54	9	1475	1221	347	158
76 25 de Mayo	1731	1515	33	29	3228	2716	287	208	3561	2855	1800	820	504	374	380	186	9024	7460	2590	1213
77 Villegas (Gral.)....	397	417	8	6	856	704	87	28	1003	683	493	171	195	85	63	27	2511	1889	601	282
	22504	21460	383	358	35137	33489	4143	3158	34496	30897	32006	13371	5487	4129	5608	2238	98014	89955	42140	19120
	44084		741		68876		7266		65393		45377		9616		7846		187969		61260	
TOTAL B.....	44825				76172				110770				17462				249229			

CUADRO IV d. *TABLEAU IV d.*

II—PROVINCIA DE BUENOS AIRES

Province de Buenos Aires

Población argentina y extranjera, por sexos, y períodos de vida

Population argentine et étrangère, par sexes et périodes de vie

DEPARTAMENTOS / DÉPARTEMENTS	RESÚMEN POR PERÍODOS DE VIDA — AÑOS. *Résumé par périodes de vie — Ans*														TOTAL GENERAL			
	0 á 5				6 á 17				18 á 50				51 arriba y sin datos					
	Argentinos Argentins		Extranjeros Etrangers		Argentinos Argentins		Extranjeros Etrangers		Argentinos Argentins		Extranjeros Etrangers		Argentinos Argentins		Extranjeros Etrangers		Argentinos Argentins		Extranjeros Etrangers	
	Varones Hommes	Mujeres Femmes	V H	M F	V H	M F	V H	M F	V H	M F	V H	M F	V H	M F	V H	M F	V H	M F	V H	M F
1	2		3		4		5		6		7		8		9		10		11	
C—Región Sud																				
PARTIDOS																				
78 Adolfo Alsina.....	391	385	5	10	536	514	71	48	628	446	608	289	98	57	82	25	1653	1402	766	322
79 Alvarado (General)	253	223	1	1	316	284	29	12	310	267	289	97	43	34	34	15	922	808	353	125
80 Bahia Blanca.....	1336	1248	45	31	1341	1278	548	467	1245	1024	3369	1439	144	108	440	173	4066	3658	4402	2112
81 Dorrego (Coronel)...	513	460	11	7	631	533	84	63	742	510	805	264	125	62	82	22	2011	1565	982	356
82 Guaminí.....	535	478	12	11	851	752	62	57	903	649	707	258	215	158	95	82	2503	2037	876	358
83 Juárez	975	860	18	15	1230	1156	135	114	1263	1043	1272	568	233	180	169	87	3701	3239	1594	784
84 Lamadrid (Gral.)...	464	423	17	6	582	504	107	101	895	494	889	313	96	45	83	86	2037	1466	1096	456
85 Laprida.....	479	379	10	10	533	516	56	42	749	466	580	216	114	49	64	21	1875	1410	710	289
86 Loberia	829	784	14	3	1265	1087	87	82	1252	910	1211	425	208	126	139	53	3549	2916	1451	504
87 Necochea	1046	968	9	8	1415	1389	128	101	1324	1170	1317	585	234	107	184	72	4019	3634	1638	766
88 Olavarria.....	1547	1591	19	17	2053	1947	294	208	1971	1508	2593	1137	824	225	899	174	5895	5271	3215	1566
89 Pringles (Coronel)..	674	650	6	4	914	838	109	83	866	716	891	868	154	88	102	87	2608	2296	1108	487
90 Puán.....	292	307	6	4	410	349	93	59	461	278	667	246	63	29	64	22	1226	958	830	331
91 Pueyrredón (Gral.)..	811	772	32	29	936	859	225	228	747	670	1627	813	77	83	184	82	2571	2384	2068	1152
92 Saavedra (Gral.)....	509	510	21	24	458	446	295	264	593	340	1543	605	64	26	169	86	1624	1322	2028	979
93 Suárez	488	498	20	11	519	466	161	150	576	313	915	453	58	21	107	88	1041	1293	1203	661
94 Tandil.....	1313	1337	25	20	1856	1814	273	240	1626	1570	2790	1110	248	208	403	154	5043	4924	3491	1524
95 Tres Arroyos.....	1006	1027	23	17	1174	1118	303	249	1149	828	2087	849	171	100	218	118	3491	3068	2631	1233
	18461	12904	294	229	17019	15845	3060	2637	17291	13201	24076	9980	2664	1701	3018	1249	50435	43651	30448	14095
	26365		523		32864		5697		30492		34056		4365		4267		94086		44543	
TOTAL C.....	26888				38561				64548				8632				138629			
D—Región Patagónica																				
96 Patagones	377	872	11	2	555	516	74	50	844	576	672	224	133	97	96	80	1909	1564	853	315
97 Villarino.....	283	280	10	7	415	350	82	51	635	272	653	180	71	23	51	14	1404	925	796	252
	660	652	21	9	970	866	156	110	1479	848	1325	404	204	120	147	44	3313	2489	1649	567
	1312		30		1839		266		2327		1729		324		191		5802		2216	
TOTAL D.....	1342				2105				4056				515				8018			
Resúmen																				
A. Región Norte.....	44856	43495	1048	958	63297	62153	12080	9782	58540	50494	88192	40259	7889	9301	16443	7515	174582	174443	177753	58514
B. » Central....	22594	21490	383	358	35457	33439	4143	8158	34496	30897	82006	13371	5487	4129	5608	2288	98014	89955	42140	19120
C. » Sud.....	18461	12904	294	229	17019	15845	3060	2637	17291	18201	24076	9980	2664	1701	3018	1249	50435	43651	30448	14095
D. » Patagónica	660	652	21	9	970	866	156	110	1479	848	1325	404	204	120	147	44	3313	2489	1649	567
	81571	78541	1746	1554	116723	112306	19439	15382	111806	104440	145589	64014	16244	15251	25216	11046	326344	310588	191990	92296
	160112		3300		229029		35121		216246		209603		31495		36202		636882		284286	
TOTAL II.....	163412				264150				425849				67757				921168			

CUADRO V a.

TABLEAU V a.

II — PROVINCIA DE BUENOS AIRES

Province de Buenos Aires

Población argentina y extranjera, por sexos y años de edad, y su proporción por mil

Population argentine et étrangère, par sexes et âge, et sa proportion par mil

EDAD—AÑOS *Age — Ans*	ARGENTINOS *Argentins*			EXTRANJEROS *Etrangers*			TOTAL	PROPORCIÓN por mil en el total de habitantes *Proportion par mil sur le total d'habitants*
	VARONES *Hommes*	MUJERES *Femmes*	TOTAL	VARONES *Hommes*	MUJERES *Femmes*	TOTAL		
1	2	3	4	5	6	7	8	9
0	8,850	8,470	17,320	67	85	152	17,472	19
1	14,470	13,841	28,311	157	142	299	28,610	31
2	15,156	14,648	29,804	227	224	451	30,255	33
3	14,993	14,619	29,612	361	270	634	30,246	33
4	14,323	13,869	28,192	300	366	756	28,948	31
5	13,779	13,094	26,873	541	467	1,008	27,881	30
6	12,826	12,457	25,283	791	823	1,616	26,899	29
7	12,735	12,163	24,898	1,068	970	2,038	26,936	29
8	11,955	11,316	23,271	1,190	1,118	2,308	25,579	28
9	9,970	9,885	19,855	1,268	1,194	2,462	22,317	24
TOTAL I	129,057	124,362	253,419	6,065	5,659	11,724	265,143	288
10	10,786	10,366	21,153	1,599	1,419	3,018	24,170	26
11	8,811	8,374	17,185	1,511	1,288	2,799	19,984	22
12	10,580	9,452	20,032	1,999	1,553	3,552	23,584	26
13	8,188	7,425	15,613	1,579	1,358	2,937	18,550	20
14	8,665	8,029	16,694	1,915	1,475	3,420	20,114	22
15	8,107	8,233	16,340	2,149	1,561	3,710	20,050	22
16	7,036	7,252	14,288	2,033	1,488	3,521	17,809	19
17	7,054	7,353	14,407	2,305	1,435	3,740	18,147	19
18	7,522	7,582	15,104	2,882	1,666	4,548	16,652	21
19	5,691	5,894	11,585	2,435	1,247	3,682	15,267	16
TOTAL II	82,440	79,960	162,400	20,437	14,490	31,927	197,327	214
20	6,520	7,246	13,766	3,287	1,786	5,073	18,839	20
21	4,550	4,194	8,744	2,681	1,164	3,845	12,589	14
22	6,549	6,013	12,562	3,910	1,905	5,815	18,407	20
23	4,954	4,660	9,614	3,107	1,651	5,118	14,732	16
24	4,679	4,528	9,207	3,833	1,833	5,666	14,872	16
25	6,298	5,641	11,939	5,120	2,379	7,799	19,738	21
26	3,956	3,650	7,606	4,299	1,988	6,287	13,893	15
27	3,900	3,337	7,237	4,518	2,080	6,598	13,835	15
28	4,677	4,430	9,107	6,164	2,701	8,865	17,972	19
29	2,803	2,689	5,492	3,778	1,613	5,391	10,883	12
TOTAL III	48,886	46,388	95,274	41,387	19,100	60,487	155,761	169
30	5,423	5,728	11,151	8,571	3,877	12,448	23,599	26
31	2,057	1,329	3,386	3,292	1,390	4,682	8,068	9
32	3,218	2,631	5,849	5,594	2,443	8,037	13,886	15
33	2,592	2,174	4,766	4,591	2,100	6,691	11,457	12
34	2,147	1,980	4,127	4,716	1,995	6,711	10,838	12
35	4,533	4,086	8,619	7,934	3,123	11,057	19,676	21
36	2,376	2,157	4,533	4,415	2,160	6,575	11,108	12
37	2,185	1,875	4,060	3,987	1,886	5,873	9,933	11
38	3,231	2,998	6,229	5,373	2,419	7,792	14,021	15
39	1,972	1,718	3,690	3,310	1,376	4,686	8,376	9
TOTAL IV	29,734	26,676	56,410	51,783	22,769	74,552	130,962	142
40	3,998	4,485	8,481	9,463	3,989	13,452	21,935	24
41	1,108	711	1,819	2,646	1,048	3,694	5,513	6
42	1,648	1,503	3,151	1,675	1,883	6,558	9,709	10
43	1,285	1,023	2,308	3,337	1,369	4,706	7,014	8
44	1,199	923	2,122	3,518	1,473	4,991	7,113	8
45	3,286	2,740	5,966	6,691	2,469	9,160	15,126	16
46	1,189	774	1,963	2,767	1,242	4,039	6,002	6
47	1,070	664	1,633	2,554	1,087	3,641	5,375	6
48	1,758	1,433	7,191	3,420	1,516	4,936	8,127	9
49	893	656	1,559	1,935	692	2,627	4,186	4
TOTAL V	17,371	14,922	32,396	41,036	16,768	57,801	90,100	98

CUADRO V b. *TABLEAU V b.*

II—PROVINCIA DE BUENOS AIRES

Province de Buenos Aires

Población argentina y extranjera, por sexos y años de edad, y su proporción por mil

Population argentine et étrangère, par sexes et âge, et sa proportion par mil

EDAD—AÑOS *Age — Ans*	ARGENTINOS *Argentins*			EXTRANJEROS *Étrangers*			TOTAL	PROPORCIÓN por mil en el total de habitantes *Proportion par mil sur le total d'habitants*
	VARONES *Hommes*	MUJERES *Femmes*	TOTAL	VARONES *Hommes*	MUJERES *Femmes*	TOTAL		
1	2	3	4	5	6	7	8	9
50	2,609	2,975	5,584	6,066	2,164	8,530	14,114	15
51	610	327	937	1,461	550	2,011	2,948	3
52	948	727	1,675	2,457	898	3,355	5,030	5
53	641	477	1,118	1,692	581	2,273	3,391	4
54	716	638	1,354	1,819	676	2,495	3,849	4
55	1,955	1,551	3,506	2,933	1,099	4,032	7,538	8
56	796	567	1,363	1,474	611	2,085	3,448	4
57	509	412	921	967	388	1,355	2,276	2
58	713	672	1,385	1,162	568	1,730	3,115	3
59	412	343	755	692	268	960	1,715	2
TOTAL VI	9,909	8,689	18,598	20,723	8,103	28,826	47,424	52
60	1,771	2,077	3,851	2,710	1,314	4,024	7,875	8
61	250	145	395	506	186	692	1,087	1
62	420	370	790	829	344	1,173	1,963	2
63	274	254	528	615	316	931	1,459	1
64	296	255	551	639	320	959	1,510	2
65	837	863	1,700	1,026	508	1,534	3,234	3
66	254	215	469	435	259	694	1,163	1
67	247	147	394	380	184	564	958	1
68	273	305	578	404	227	631	1,209	1
69	110	111	221	197	109	306	527	—
TOTAL VII	4,735	4,742	9,477	7,741	3,767	11,508	20,985	23
70	699	956	1,655	798	454	1,252	2,907	3
71	88	65	153	142	66	208	361	—
72	150	174	324	219	131	350	674	1
73	109	95	204	181	93	274	478	—
74	100	124	224	164	99	263	487	—
75	319	351	670	320	177	497	1,167	1
76	97	85	182	126	76	202	384	—
77	74	75	149	91	53	144	293	—
78	97	105	202	109	74	183	385	—
79	40	52	92	49	34	83	175	—
TOTAL VIII	1,773	2,082	3,855	2,199	1,257	3,456	7,311	8
80	244	428	672	187	155	342	1,014	1
81	25	24	49	35	17	52	101	—
82	37	43	80	42	16	58	138	—
83	24	26	50	24	12	36	86	—
84	31	37	68	43	24	67	135	—
85	68	105	173	45	24	69	242	—
86	18	24	42	19	7	26	68	—
87	21	18	39	15	10	25	64	—
88	20	23	43	12	9	21	64	—
89	12	18	30	8	3	11	41	—
TOTAL IX	500	746	1,246	430	277	707	1,953	2
90	58	106	164	13	11	24	188	—
91	3	8	11	3	1	4	15	—
92	5	9	14	3	3	6	20	—
93	2	11	13	4	3	7	20	—
94	4	10	14	2	5	7	21	—
95	21	36	57	7	5	12	69	—
96	4	5	9	1	1	2	11	—
97	3	7	10	3	1	4	14	—
98	3	8	11	3	2	5	16	—
99	4	6	10	2	2	4	14	—
TOTAL X	107	206	313	41	34	75	388	—
100 y más	19	44	63	7	5	12	75	—
Sin datos	1,810	1,721	3,531	141	67	208	3,739	4
TOTAL GENERAL	326,344	310,538	636,882	191,990	92,296	284,286	921,168	1,000

CUADRO VI a. *TABLEAU VI a.*

II — PROVINCIA DE BUENOS AIRES

Province de Buenos Aires

Longevos

Centenaires

Número de orden *Numéro d'ordre*	Departamentos *Départements*	Nombre y apellido *Noms et prénoms*	Sexo — M. Masculino — F. Femenino *Masculin ou Féminin*	Años cumplidos *Années révolues*	Estado: Es casado, viudo ó soltero — C. Marié — V. Veuf — S. Célibataire	Si es mujer *Femme*: Cuantos hijos ha tenido *Combien d'enfants elle a eu*	Si es mujer *Femme*: Cuantos años de matrimonio *Combien d'années de mariage*	Sabe leer y escribir *Sait lire et écrire*	Profesión *Profession*	Dónde ha nacido *Lieu de naissance*	Residencia *Résidence*	Observaciones *Observations*
1	2	3	4	5	6	7	8	9	10	11	12	13
	PARTIDOS											
1	7 Campana	Gertrudis Steran	F.	102	V.	1	48	no	—	España	—	—
2	9 Cármen de Areco	D. O. de Saravia	F.	102	V.	4	50	no	—	B. Aires	—	Sorda
3	» »	E. R. de Gerez	F.	100	V.	3	60	no	—	»	—	—
4	» »	Mercedes Vidaña	F.	100	V.	1	2	no	—	»	—	Propietaria
5	» »	Lucía Lamela	F.	100	S.	—	—	sí	—	»	—	—
6	11 Chacabuco	Josefa Agüero	F.	100	V.	10	50	sí	—	»	—	—
7	12 Chascomús	Cesarea de Ortiz	F.	101	V.	—	—	no	—	»	—	—
8	»	Anita Escribano	F.	101	S.	—	—	no	—	»	—	—
9	»	Micaela Videla	F.	101	V.	1	10	sí	—	»	—	—
10	»	E. C. de Roldan	F.	100	V.	14	60	no	—	Santiago	—	Prop. sorda
11	»	M. Erostaberra	F.	100	V.	10	25	sí	—	España	—	—
12	14 Exalt. de la Cruz	F. Avalos	F.	100	V.	7	65	no	—	B. Aires	—	—
13	16 Junín	Gregorio Farías	M.	100	V.	—	—	no	—	Santa Fe	—	Propietario
14	»	S. Chumilla	M.	101	V.	—	—	no	—	Italia	—	—
15	17 Las Conchas	Marta Zárate	F.	100	V.	8	—	no	—	B. Aires	—	Enferma
16	19 Lobos	María Iturre	F.	100	S.	—	—	no	jornalero	»	—	—
17	»	Antonia Fuentes	F.	101	V.	11	33	no	—	»	—	—
18	20 Lomas de Zamora	J. B. Rodriguez	M.	110	C.	—	—	sí	—	»	—	Propietario
19	22 Magdalena	Miguel Morales	M.	105	S.	—	—	no	—	»	—	Mudo
20	»	Pedro Junta	M.	101	V.	—	—	no	—	Santiago	—	—
21	»	Eusebia Meiel	F.	105	V.	—	—	no	—	B. Aires	—	—
22	»	Angela Gaite	F.	100	V.	6	35	sí	—	»	—	Ciega
23	25 Mercedes	María Villagra	F.	110	S.	—	—	no	—	Tucumán	—	Propietaria
24	»	Micaela Lucero	F.	105	V.	—	28	no	—	B. Aires	—	»
25	»	María Alfonso	F.	100	S.	—	—	no	—	»	—	Prop. invál.
26	»	B. Córdoba	F.	100	V.	20	30	no	—	»	—	Propietaria
27	26 Merlo	F. G. de Rejeda	F.	104	V.	12	35	no	—	»	—	—
28	27 Monte	Pedro Rosas	M.	105	S.	—	—	no	—	Africa	—	Enfermo
29	30 Navarro	D. M. de Melo	F.	110	V.	5	58	no	—	B. Aires	—	—
30	»	Eugenia Cuello	F.	100	V.	18	—	no	—	»	—	—
31	31 Paz (General)	Barbarita Roble	F.	101	V.	—	—	no	—	»	—	—
32	32 Pergamino	I. Meredia	F.	120	V.	—	45	sí	—	»	—	—
33	»	Petrona Canelo	F.	112	V.	3	40	no	—	»	—	Propietaria
34	»	Lucía Suarez	F.	107	V.	11	45	no	—	Córdoba	—	—
35	34 Plata, La	Centena María	F.	110	V.	1	—	no	—	B. Aires	—	—

CUADRO VI b.

TABLEAU VI b.

II — PROVINCIA DE BUENOS AIRES

Province de Buenos Aires

Longevos

Centenaires

NÚMERO DE ORDEN *Numéro d'ordre*	DEPARTAMENTOS *Départements*	NOMBRE Y APELLIDO *Noms et prénoms*	Sexo — M. Masculino F. Femenino *Masculin ou Féminin*	Años cumplidos *Années révolues*	Estado: Es casado, viudo ó soltero — *C. Marié — V. Veuf S. Célibataire*	Si es mujer *Femme*		Sabe leer y escribir *Sait lire et écrire*	PROFESIÓN *Profession*	DÓNDE HA NACIDO *Lieu de naissance*	RESIDENCIA *Résidence*	OBSERVACIONES *Observations*
						Cuántos hijos ha tenido *Combien d'enfants elle a eu*	Cuántos años de matrimonio *Combien d'années de mariage*					
1	2	3	4	5	6	7	8	9	10	11	12	13
	PARTIDOS											
36	35 Quilmes.....	G. Garcia.....	M.	102	V.	6	—	no	—	B. Aires	—	—
37	42 San Fernando....	U. Cabral.....	F.	110	S.	—	—	si	—	»	—	—
38	44 San Martin.....	M. Gonzalez....	F.	105	S.	—	—	no	—	»	—	—
39	47 San Vicente.....	Joaquin Lugones	F.	107	C.	—	—	no	—	»	—	—
40	51 Alvear (General)..	Felipe Loza.....	M.	100	V.	—	—	no	—	»	—	Enfermo
41	52 Ayacucho.....	Donato Gonzalez	M.	100	—	—	—	no	—	»	—	—
42	»	I. Barreras.....	M.	100	S.	—	—	no	—	Santiago	—	Inválido por güerra
43	»	Agustina Bustos	F.	100	V.	—	—	no	—	Córdoba	—	—
44	»	G. Palacios.....	F.	100	—	—	—	no	—	Francia	—	Enferma
45	53 Azul.....	Isidora Medina.	F.	100	V.	7	22	no	Doméstica	B. Aires	—	—
46	53 Azul.....	Cármen Jorio...	M.	110	V.	—	—	no	—	Italia	—	Enfermo
47	56 Bolivar.....	Cipriano Zapata	M.	102	—	—	—	no	Jornalero	Santiago	—	—
48	57 Bragado.....	María Vilez.....	F.	100	C.	8	30	no	—	B. Aires	—	—
49	61 Las Flores.....	Leiva Solana....	F.	100	V.	6	50	no	—	»	—	—
50	»	Julian Navares.	M.	100	V.	—	—	no	—	España	—	Enfermo
51	62 Lavalle (General).	Tomasa Luna...	F.	100	V.	—	—	no	—	Santiago	—	—
52	63 Lincoln.....	Juan Penniguez.	M.	100	—	—	—	no	—	B. Aires	—	—
53	64 Maipú.....	Basilia Villareal	F.	100	S.	5	—	no	—	Santiago	—	—
54	65 Mar Chiquita.....	Juan Soldado ...	M.	100	S.	—	—	no	Jornalero	B. Aires	—	—
55	» »	M. Quemencho..	F.	103	V.	13	—	no	—	»	—	—
56	» »	Juan Neculman.	M.	122	V.	—	—	no	—	Chile	—	Ciego
57	» »	Juan Castillo...	M.	105	—	—	—	no	—	»	—	Enfermo
58	67 Pehuajó.....	María Mercado.	F.	104	V.	—	—	no	Doméstica	Santa Fé	—	Propietaria
59	70 Rauch.....	Juan Abrigo....	M.	103	C.	—	—	no	—	B. Aires	—	Enfermo
60	71 Saladillo.....	Justiniano Rios.	M.	108	V.	—	—	no	—	»	—	—
61	72 Tapalqué.....	B. Lesquerre....	M.	115	S.	—	—	no	—	»	—	—
62	»	Tránsito Porcel.	F.	120	V.	—	12	no	—	Tucumán	—	Ciega
63	»	Manuela Lopez.	F.	100	V.	4	60	no	—	B. Aires	—	—
64	75 Tuyú.....	Juan Noriega...	M.	101	S.	—	—	no	—	»	—	—
65	81 Dorrego (Coronel).	Juana Roman...	F.	110	V.	19	—	no	—	»	—	Ciega
66	85 Laprida.....	Manuel Godoy..	M.	105	S.	—	—	si	Jornalero	»	—	Coto
67	93 Suárez (Coronel)..	C. Casero.....	F.	100	V.	7	—	no	—	»	—	—
68	94 Tandil.....	P. Rodriguez....	M.	101	C.	—	—	no	Jornalero	Mendoza	—	—
69	»	Juana M. Sosa.	F.	106	V.	5	60	no	—	Córdoba	—	Enferma

NOTA. — Todos estos centenarios, son católicos: no hay más comprobación de edad, que la manifestación hecha al censista

Tous ces centenaires sont catholiques: l'unique comprobation de l'âge, est la declaration faite au recenseur

CUADRO VII a. *TABLEAU VII a.*

II — PROVINCIA DE BUENOS AIRES

Province de Buenos Aires

Población por nacionalidades y sexos

Population par nationalités et sexes

DEPARTAMENTOS / DÉPARTEMENTS	AMERICANOS — AMÉRICAINS															
	ARGENTINOS *Argentins*		BOLIVIANOS *Boliviens*		BRASILEROS *Brésiliens*		CHILENOS *Chiliens*		NORTE AMERICANOS *Nord Américains*		ORIENTALES *Uruguayens*		PARAGUAYOS *Paraguayens*		OTROS AMERICANOS *Autres américains*	
	Varones Hommes	Mujeres Femmes	V H	M F	V H	M F	V H	M F	V H	M F	V H	M F	V H	M F	V H	M F
1	2	3	4	5	6	7	8	9	10	11	12	13	14	15	16	17
A—Región Norte																
PARTIDOS																
1 Arenales (General).....	708	435	—	—	—	—	4	—	—	—	5	2	—	1	—	2
2 Arrecifes	3,182	3,089	—	—	4	3	2	1	4	1	28	5	5	—	—	—
3 Baradero.....	4,857	4,118	—	—	3	1	2	2	7	3	69	60	18	4	2	1
4 Brandzen.....	1,921	2,041	—	—	3	—	3	2	2	—	52	27	2	3	—	—
5 Barrancas al Sud.....	4,920	5,297	—	1	7	8	7	2	6	3	286	240	12	10	—	—
6 Brown (Almirante)....	1,580	1,832	—	—	8	9	—	—	—	—	54	42	1	4	2	—
7 Campana.....	2,009	2,032	1	—	11	6	5	2	4	2	75	54	4	1	—	—
8 Cañuelas.....	2,509	2,733	—	—	2	—	5	2	3	—	44	33	4	3	2	2
9 Cármen de Areco.....	2,218	2,495	—	—	—	—	3	1	4	4	18	6	1	—	—	—
10 Colón	1,503	1,417	—	—	—	—	5	—	—	—	10	3	6	3	—	—
11 Chacabuco.....	5,656	4,927	—	—	3	2	11	2	1	—	70	30	5	—	—	—
12 Chascomús (y Vieclma)	4,564	4,884	—	—	6	3	6	—	5	—	107	63	3	3	—	—
13 Chivilcoy	9,575	9,413	1	—	7	4	8	5	—	1	221	105	10	1	—	—
14 Exaltación de la Cruz	2,851	2,905	—	—	2	—	1	1	1	1	28	7	4	1	—	—
15 Florencio Varela.....	779	797	—	—	—	—	—	—	—	—	25	21	1	2	—	—
16 Junín	4,447	3,520	2	—	6	2	14	3	2	1	61	24	10	5	9	1
17 Las Conchas.....	2,529	2,229	—	—	3	2	2	1	1	—	147	89	13	4	—	—
18 Las Heras.....	1,440	1,315	—	—	—	—	—	—	—	—	22	4	5	1	—	—
19 Lobos.....	4,516	4,295	—	—	4	6	1	—	2	1	65	29	5	4	—	—
20 Lomas de Zamora....	6,765	5,100	3	1	3	6	27	6	12	10	101	112	17	3	2	1
21 Luján.....	4,080	4,270	—	1	5	3	3	—	1	—	19	38	2	1	1	—
22 Magdalena (y Rivadav)	5,315	5,407	—	—	2	1	1	—	1	—	147	60	12	3	1	—
23 Márcos Paz.....	1,271	1,116	—	—	—	1	3	—	—	—	12	6	3	1	—	—
24 Matanza.....	1,404	1,485	—	—	1	1	1	—	—	—	30	20	2	1	—	—
25 Mercedes.....	6,158	6,706	5	—	9	1	7	1	4	2	82	51	4	4	—	1
26 Merlo	1,201	1,164	—	—	1	3	1	2	1	2	23	22	2	1	—	—
27 Monte.....	2,172	2,087	—	—	3	—	—	—	—	—	25	8	5	—	—	—
28 Moreno.....	1,925	1,696	—	—	2	1	2	—	—	—	32	14	4	—	—	1
29 Morón.....	2,364	2,785	—	—	2	4	3	—	3	1	60	48	3	4	—	—
30 Navarro	3,564	3,627	1	—	3	2	3	—	4	3	27	23	2	—	—	—
31 Paz (Gral.) (Ranchos)..	2,582	2,788	—	—	—	—	4	2	—	—	29	8	2	1	—	—
32 Pergamino.....	9,268	8,904	—	1	7	5	19	4	3	—	108	58	22	15	15	10
33 Pilar.....	3,502	3,426	1	1	5	—	4	—	4	1	75	35	10	7	—	—
34 Plata, La (Capital)...	16,588	16,946	9	4	61	63	25	21	31	11	1,031	965	36	36	13	11
35 Quilmes.....	3,527	3,740	7	3	6	3	5	3	6	4	82	67	3	10	—	1
36 Ramallo	2,583	2,586	—	—	2	—	6	—	2	—	28	6	1	1	—	—
37 Rodriguez (General)..	1,259	1,165	—	—	1	—	—	—	—	—	41	6	3	—	—	—
38 Rojas.....	2,587	2,557	—	—	1	—	8	—	1	1	29	8	1	1	1	1
39 Salto.....	2,652	2,928	1	—	8	4	5	8	1	—	21	12	2	2	—	—
40 San Andrés de Giles.	3,252	3,088	—	—	1	1	4	—	3	—	26	13	1	1	1	—

CUADRO VII a. *TABLEAU VII a.*

II — PROVINCIA DE BUENOS AIRES

Province de Buenos Aires

Población por nacionalidades y sexos

Population par nationalités et sexes

DEPARTAMENTOS / DÉPARTAMENTS	AMERICANOS — AMÉRICAINS															
	ARGENTINOS *Argentins*		BOLIVIANOS *Boliviens*		BRASILEROS *Brésiliens*		CHILENOS *Chiliens*		NORTE AMERICANOS *Nord Américains*		ORIENTALES *Uruguayens*		PARAGUAYOS *Paraguayens*		OTROS AMERICANOS *Autres Américains*	
	Varones Hommes	Mujeres Femmes	V H	M F	V H	M F	V H	M F	V H	M F	V H	M F	V H	M F	V H	M F
1 PARTIDOS	2	3	4	5	6	7	8	9	10	11	12	13	14	15	16	17
41 San Antonio de Areco	2,444	2,505	—	—	4	2	2	—	3	—	22	9	2	2	—	—
42 San Fernando	3,113	3,409	—	—	10	7	5	2	4	2	302	262	6	7	2	—
43 San Isidro	2,817	3,051	—	—	4	8	2	1	1	10	65	57	5	4	1	2
44 San Martin	2,157	2,183	—	—	6	—	1	—	4	—	56	41	10	1	1	2
45 San Nicolás	6,825	7,037	3	—	7	8	22	3	3	1	67	42	27	17	1	—
46 San Pedro	4,646	4,363	1	—	8	3	2	1	3	—	72	36	6	5	—	—
47 San Vicente	2,775	2,783	—	—	10	6	6	—	3	1	57	38	2	3	—	—
48 Sarmiento (General)	1,578	1,576	—	—	1	—	1	—	—	—	39	21	1	1	—	—
49 Suipacha	1,485	1,294	—	—	—	1	—	—	3	1	26	20	1	1	—	—
50 Zárate	3,646	3,428	—	—	58	2	3	1	6	2	186	93	11	12	2	2
	174,582	174,443	40	12	295	184	259	74	151	69	4,335	3,062	317	202	56	38
TOTAL A	349,025		52		479		333		220		7,397		519		94	
B—Región Central																
51 Alvear (General)	1,800	1,740	—	—	—	—	3	—	—	—	18	11	3	4	—	—
52 Ayacucho	4,608	4,616	—	—	3	1	2	1	1	1	60	25	6	3	2	1
53 Azul	8,270	7,856	1	1	12	15	9	—	6	—	130	72	20	12	—	—
54 Balcarce	3,058	2,971	—	—	1	—	8	—	—	—	45	20	6	1	—	1
55 Belgrano	1,847	1,774	—	—	1	2	2	2	4	—	44	31	2	1	1	—
56 Bolivar	4,101	3,933	—	—	5	3	5	2	1	—	25	15	2	1	—	—
57 Bragado	5,710	5,197	—	—	4	5	11	1	—	1	76	38	11	3	1	—
58 Castelli	1,314	1,187	—	—	1	—	4	—	—	—	29	1	3	2	—	—
59 Dolores	5,348	5,971	—	—	1	7	3	2	1	—	85	64	8	5	1	—
60 Guido (General)	1,458	1,287	—	—	1	—	—	—	4	1	22	9	1	1	—	—
61 Las Flores	4,042	4,163	1	—	4	1	2	—	1	—	56	22	2	1	1	1
62 Lavalle (General)	2,344	2,328	—	—	5	1	2	2	1	1	32	25	10	—	2	—
63 Lincoln	5,617	4,518	—	—	5	4	23	3	4	—	84	51	16	10	2	—
64 Maipú	2,186	2,097	1	—	3	1	3	1	—	—	20	12	6	1	—	—
65 Mar Chiquita	1,821	1,563	—	—	—	—	4	—	—	—	18	2	5	3	—	—
66 Nueve de Julio	6,019	5,321	1	—	4	5	31	6	—	2	122	55	5	1	3	1
67 Pehuajó	4,597	4,112	—	—	1	1	18	—	3	—	57	32	3	—	—	—
68 Pinto (General)	2,422	1,832	—	—	2	1	7	—	—	—	33	33	—	2	4	2
69 Pila	1,402	1,222	—	—	1	—	5	3	—	—	22	7	3	—	—	—
70 Rauch	3,272	3,302	—	—	5	1	5	1	1	2	24	16	16	6	—	—
71 Saladillo	5,653	5,199	—	—	3	3	4	—	—	—	80	45	10	2	13	1
72 Tapalqué	2,532	2,456	—	—	1	1	6	1	1	—	33	19	6	4	—	—
73 Tordillo	786	770	—	—	—	—	1	—	—	—	6	2	3	—	—	—
74 Trenque-Lauquen	4,847	3,990	2	1	1	1	8	1	5	1	77	45	7	6	2	—
75 Tuyú	1,475	1,221	—	—	—	—	—	—	—	—	14	5	3	—	—	—
76 Veinticinco de Mayo	9,024	7,460	1	—	2	1	7	1	—	—	91	50	11	3	5	4
77 Villegas (General)	2,511	1,889	—	—	—	—	5	—	1	1	67	32	3	1	2	—
	98,014	89,955	7	2	66	54	178	27	34	10	1,870	789	171	73	39	11
TOTAL B	187,969		9		120		205		44		2,109		244		50	

CUADRO VII a.

TABLEAU VII a.

II — PROVINCIA DE BUENOS AIRES

Province de Buenos Aires

Población por nacionalidades y sexos

Population par nationalités et sexes

DEPARTAMENTOS / DÉPARTEMENTS	AMERICANOS — AMÉRICAINS															
	ARGENTINS *Argentins*		BOLIVIANOS *Boliviens*		BRASILEROS *Brésiliens*		CHILENOS *Chiliens*		NORTEAMERICANOS *Nord Américains*		ORIENTALES *Uruguayens*		PARAGUAYOS *Paraguayens*		OTROS AMERICANOS *Autres américains*	
	Varones Hommes V H	Mujeres Femmes M F	V H	M F	V H	M F	V H	M F	V H	M F	V H	M F	V H	M F	V H	M F
1	2	3	4	5	6	7	8	9	10	11	12	13	14	15	16	17
C—Region Sud																
PARTIDOS																
78 Adolfo Alsina	1,653	1,402	1	—	1	1	24	2	—	—	39	23	2	4	—	—
79 Alvarado (General)	922	808	—	—	1	—	3	—	1	—	11	2	3	2	—	—
80 Bahía Blanca	4,066	3,658	—	—	17	6	39	3	24	2	155	128	10	4	1	1
81 Dorrego (Coronel)	2,011	1,565	—	—	3	—	5	1	1	—	34	21	7	—	—	—
82 Guaminí	2,503	2,037	—	—	3	2	5	—	—	—	77	60	10	6	1	—
83 Juárez	3,701	3,239	—	—	3	1	3	—	2	—	45	23	11	3	1	—
84 Lamadrid (General)	2,037	1,466	—	—	2	1	—	1	1	—	71	48	8	3	—	1
85 Laprida	1,875	1,410	—	—	1	—	7	—	3	—	45	25	5	3	—	—
86 Loberia	3,549	2,916	—	—	3	1	7	2	—	—	30	18	4	2	—	—
87 Necochea	4,019	3,931	2	—	1	3	8	3	1	—	30	18	9	4	1	1
88 Olavarría	5,895	5,271	1	—	17	10	10	1	5	—	99	82	11	12	—	1
89 Pringles (Coronel)	2,608	2,206	—	—	1	1	5	—	1	—	35	9	9	1	—	—
90 Puán	1,226	958	—	—	—	3	13	—	1	—	79	40	2	1	—	—
91 Pueyrredón (General)	2,571	2,381	—	—	3	1	3	1	1	—	44	14	5	5	1	—
92 Saavedra (General)	1,624	1,322	1	—	4	3	24	2	7	2	106	68	4	3	1	—
93 Suárez (Coronel)	1,611	1,293	—	—	10	4	4	—	4	4	72	46	1	—	—	—
94 Tandil	5,043	4,924	—	—	3	1	14	3	2	—	91	56	19	6	2	—
95 Tres Arroyos	3,491	3,068	—	—	5	4	8	1	1	—	57	17	8	—	1	—
	50,485	43,651	5	—	78	42	182	20	55	8	1,126	693	128	59	9	4
TOTAL C.	94,086		5		120		202		63		1,819		187		13	
D—Región Patagónica																
96 Patagones	1,909	1,564	—	—	—	—	94	12	1	—	22	14	10	1	—	—
97 Villarino	1,404	925	—	—	1	—	99	8	2	—	61	43	4	—	—	—
	3,313	2,489	—	—	1	—	193	20	3	—	83	57	23	1	—	—
TOTAL D.	5,802		—		1		213		3		140		24		—	
Resúmen																
A. Región Norte	174,582	174,448	40	12	295	184	259	71	151	69	4,835	3,062	317	202	56	38
B. » Central	98,014	89,955	7	2	66	54	178	27	34	10	1,370	789	171	73	30	11
C. » Sud	50,485	43,651	5	—	78	42	182	20	55	8	1,126	693	128	59	9	4
D. » Patagónica	3,313	2,489	—	—	1	—	193	20	3	—	83	57	23	1	—	—
	326,344	310,538	52	14	440	280	812	141	243	87	6,914	4,561	659	335	104	53
TOTAL II	636,882		66		720		953		330		11,465		994		157	

CUADRO VII b. *TABLEAU VII b.*

II — PROVINCIA DE BUENOS AIRES

Province de Buenos Aires

Población por nacionalidades y sexos

Population par nationalités et sexes

DEPARTAMENTOS / DÉPARTEMENTS	EUROPEOS — EUROPÉENS															
	ALEMANES *Allemands*		AUSTRIACOS *Autrichiens*		ESPAÑOLES *Espagnols*		FRANCESES *Français*		INGLESES *Anglais*		ITALIANOS *Italiens*		SUIZOS *Suisses*		OTROS EUROPEOS *Autres Européens*	
	Varones Hommes	Mujeres Femmes	V H	M F	V H	M F	V H	M F	V H	M F	V H	M F	V H	M F	V H	M F
1	2	3	4	5	6	7	8	9	10	11	12	13	14	15	16	17
A—Región Norte																
PARTIDOS																
1 Arenales (General)....	3	2	—	—	53	22	39	27	7	8	100	43	1	—	10	5
2 Arrecifes	20	5	3	2	420	126	252	111	186	92	1,026	343	16	1	19	15
3 Baradero	80	34	166	44	432	158	442	138	25	16	1,361	459	995	236	106	43
4 Brandzen.....	14	6	8	2	252	107	162	59	39	20	317	108	5	—	24	3
5 Barracas al Sud.....	27	13	54	12	1,651	947	439	339	80	64	2,503	1,520	23	10	57	30
6 Brown (Almirante)...	16	17	5	1	269	128	243	142	30	29	799	469	25	10	10	12
7 Campana	27	16	38	7	532	227	261	162	209	114	1,199	627	18	6	65	17
8 Cañuelas.....	9	1	2	—	266	93	136	71	28	16	481	247	9	2	16	8
9 Cármen de Areco.....	2	5	2	—	165	53	64	34	215	118	345	193	5	1	7	1
10 Colón	2	3	6	—	113	60	56	84	9	6	190	73	8	3	5	6
11 Chacabuco.....	18	2	10	—	566	270	316	172	167	73	2,115	1,185	28	14	29	16
12 Chascomús (y Viedma)	19	6	11	2	830	355	497	215	124	94	785	395	6	6	38	10
13 Chivilcoy	20	4	13	4	1,467	576	578	259	121	67	5,225	2,359	27	8	33	8
14 Exaltación de la Cruz	7	1	23	1	289	74	181	57	69	35	982	239	4	2	24	6
15 Florencio Varela.....	5	2	—	—	157	45	66	26	9	8	359	177	1	1	7	—
16 Junin	27	19	18	3	659	312	264	121	84	36	1,970	730	26	8	61	25
17 Las Conchas	58	24	57	14	599	252	407	192	80	18	1,462	735	20	13	55	15
18 Las Heras.....	7	2	10	4	131	68	101	48	28	15	334	155	1	1	13	6
19 Lobos	14	5	6	1	526	178	127	511	64	46	1,277	718	4	—	17	5
20 Lomas de Zamora ...	57	47	19	9	564	367	348	245	215	184	1,839	1,209	31	7	50	26
21 Luján.....	27	7	28	7	517	205	290	150	32	23	1,790	858	15	10	31	4
22 Magdalena (y Rivadav)	11	2	11	1	662	276	210	85	38	18	1,424	566	12	3	18	4
23 Márcos Paz.....	2	1	3	1	143	52	74	31	17	8	399	201	2	3	7	—
24 Matanza.....	5	3	6	1	233	104	237	113	8	1	554	278	7	2	5	3
25 Mercedes.....	21	6	5	2	531	261	216	126	159	101	2,120	1,400	6	2	6	6
26 Merlo	8	6	3	2	118	65	166	93	7	10	397	268	14	5	9	3
27 Monte.....	18	7	16	2	230	56	102	58	56	40	238	72	5	1	3	5
28 Moreno.....	2	5	4	—	207	64	177	74	8	—	417	180	9	2	8	3
29 Morón.....	3	4	5	2	207	173	179	105	37	17	1,069	658	26	8	18	6
30 Navarro	7	—	4	1	325	78	93	45	101	66	445	194	2	—	7	1
31 Paz (Gral) (Ranchos)..	9	3	—	1	275	103	122	67	51	27	358	156	3	1	8	3
32 Pergamino.....	58	31	30	4	934	406	487	203	230	90	2,468	1,054	33	9	41	25
33 Pilar.....	6	2	6	1	228	75	208	74	4	—	1,456	748	13	3	19	3
34 Plata, La (Capital)...	156	89	242	97	3,401	2,418	1,034	788	357	74	9,509	5,078	108	61	443	257
35 Quilmes.....	67	49	40	8	588	326	285	143	186	164	1,654	863	31	10	74	54
36 Ramallo	19	2	83	22	206	78	116	39	45	37	992	338	24	8	44	21
37 Rodriguez (General) .	6	3	—	—	147	55	85	31	10	6	503	245	5	1	13	4
38 Rojas	12	7	—	—	243	80	164	81	38	32	546	200	15	10	20	21
39 Salto.....	8	—	—	—	208	72	120	74	224	124	261	150	6	3	9	1
40 San Andrés de Giles.	6	—	7	—	278	79	185	59	162	69	1,440	545	15	2	17	11

CUADRO VII b. *TABLEAU VII b*

II — PROVINCIA DE BUENOS AIRES

Province de Buenos Aires

Población por nacionalidades y sexos

Population par nationalités et sexes

DEPARTAMENTOS / DÉPARTEMENTS	EUROPEOS — EUROPÉENS															
	ALEMANES *Allemands*		AUSTRIACOS *Autrichiens*		ESPAÑOLES *Espagnols*		FRANCESES *Français*		INGLESES *Anglais*		ITALIANOS *Italiens*		SUIZOS *Suisses*		OTROS EUROPEOS *Autres Européens*	
	Varones Hommes	Mujeres Femmes	V H	M F	V H	M F	V H	M F	V H	M F	V H	M F	V H	M F	V H	M F
1	2	3	4	5	6	7	8	9	10	11	12	13	14	15	16	17
PARTIDOS																
41 San Antonio de Areco	6	2	8	4	308	173	185	75	64	31	969	456	14	4	2	—
42 San Fernando	14	11	42	8	506	237	366	189	50	24	1,723	864	14	11	38	21
43 San Isidro	17	9	10	11	286	172	237	114	42	45	1,897	1,001	16	6	10	8
44 San Martin	6	7	15	10	343	218	248	109	49	41	1,051	470	17	9	9	12
45 San Nicolás	82	24	50	17	583	294	303	177	98	24	1,936	880	26	10	68	21
46 San Pedro	66	20	30	9	1,348	390	283	127	143	83	1,596	538	49	13	147	75
47 San Vicente	20	8	12	3	345	129	226	118	18	6	767	279	17	7	19	9
48 Sarmiento (General)	3	4	11	—	196	83	228	125	3	4	810	454	7	—	13	9
49 Suipacha	4	3	1	—	124	55	54	23	120	69	230	99	1	—	4	1
50 Zárate	53	22	83	24	598	270	332	150	72	35	2,338	570	30	—	93	61
	1,104	551	1,215	344	24,502	11,469	12,005	6,195	4,208	2,322	66,106	32,525	1,195	533	1,844	904
TOTAL A	1,655		1,559		35,971		18,200		6,530		98,631		1,728		2,748	
B — Región Central																
51 Alvear (General)	1	1	1	—	188	63	40	17	9	5	117	60	—	—	4	—
52 Ayacucho	15	3	5	—	866	373	447	261	30	16	743	365	7	5	30	15
53 Azul	59	35	5	4	1,201	506	825	516	65	25	2,034	1,222	43	26	107	58
54 Balcarce	4	3	20	—	577	277	176	82	31	29	528	297	7	1	18	5
55 Belgrano	18	6	17	4	302	125	159	72	27	14	585	201	7	5	12	1
56 Bolivar	9	1	—	—	508	196	124	39	12	4	383	166	7	—	12	4
57 Bragado	17	3	10	1	810	268	240	99	41	18	1,737	650	45	9	31	11
58 Castelli	5	2	5	2	147	59	120	60	13	3	278	95	18	10	11	1
59 Dolores	11	6	5	2	643	518	358	248	11	5	1,246	689	19	3	39	32
60 Guido (General)	—	1	1	1	207	95	156	61	16	3	122	38	7	1	3	3
61 Las Flores	12	10	20	2	535	265	302	198	38	30	881	470	9	6	51	19
62 Lavalle (General)	4	3	10	1	349	120	82	30	25	17	399	105	8	1	25	6
63 Lincoln	21	10	2	1	554	188	345	170	75	23	983	355	17	2	86	39
64 Maipú	6	1	7	—	300	112	152	82	12	1	304	143	3	1	—	2
65 Mar Chiquita	1	1	41	20	395	157	151	69	33	19	243	95	6	1	4	2
66 Nueve de Julio	41	13	36	18	1,180	465	325	166	66	23	1,687	709	35	14	482	364
67 Pehuajó	18	18	16	7	871	404	337	201	15	5	1,025	442	15	9	49	16
68 Pinto (General)	10	2	3	—	198	77	45	26	34	18	163	55	3	1	20	6
69 Pila	5	1	2	—	139	58	58	36	33	14	80	20	2	2	—	1
70 Rauch	7	5	2	—	457	224	254	116	7	4	385	216	4	—	23	7
71 Saladillo	14	4	11	2	755	284	197	84	62	41	2,005	652	2	1	48	31
72 Tapalqué	4	—	—	—	194	51	138	80	17	8	206	104	4	1	4	2
73 Tordillo	—	—	—	—	52	27	27	7	2	—	28	5	—	—	1	1
74 Trenque Lauquen	22	13	15	5	781	327	325	152	38	13	655	301	22	8	25	5
75 Tuyú	2	2	9	8	158	71	51	25	9	3	87	40	5	—	9	4
76 25 de Mayo	31	9	13	3	744	325	294	158	50	35	1,289	639	28	10	24	5
77 Villegas (General)	31	12	1	—	206	92	76	39	31	13	110	37	3	1	6	2
	371	165	257	81	13,330	5,547	5,810	3,100	802	389	18,256	8,177	326	118	,124	625
TOTAL B	536		338		18,877		8,910		1,191		26,433		444		1,749	

CUADRO VII b. *TABLEAU VII b.*

II — PROVINCIA DE BUENOS AIRES

Province de Buenos Aires

Población por nacionalidades y sexos

Population par nationalités et sexes

DEPARTAMENTOS / DÉPARTEMENTS	EUROPEOS — EUROPÉENS															
	ALEMANES *Allemands*		AUSTRIACOS *Autrichiens*		ESPAÑOLES *Espagnols*		FRANCESES *Français*		INGLESES *Anglais*		ITALIANOS *Italiens*		SUIZOS *Suisses*		OTROS EUROPEOS *Autres Européens*	
	Varones Hommes	Mujeres Femmes	V H	M F	V H	M F	V H	M F	V H	M F	V H	M F	V H	M F	V H	M F
1	2	3	4	5	6	7	8	9	10	11	12	13	14	15	16	17
C—Región Sud																
PARTIDOS																
78 Adolfo Alsina	7	4	3	1	271	80	120	63	13	7	280	133	1	—	4	4
79 Alvarado (Gral.)	6	4	5	4	162	46	62	34	6	2	85	31	5	—	3	—
80 Bahía Blanca	180	84	23	28	1,176	648	366	182	209	64	1,751	841	77	31	298	140
81 Dorrego (Coronel)	8	3	10	1	466	201	191	62	41	15	183	87	7	—	23	15
82 Guaminí	26	11	—	—	336	126	224	78	12	8	146	58	7	1	26	12
83 Juárez	23	19	5	—	508	224	277	126	18	9	653	355	10	5	33	15
84 Lamadrid (Gral)	24	20	12	1	412	180	213	79	29	9	278	89	13	2	37	—
85 Laprida	18	16	—	—	227	92	180	73	28	11	177	66	22	3	7	19
86 Loberia	2	2	9	2	652	253	288	129	17	4	393	136	4	1	35	19
87 Necochea	7	4	14	7	677	339	286	112	15	—	529	261	12	1	44	18
88 Olavarría	75	41	39	6	784	804	508	222	42	27	1,382	663	40	18	198	176
89 Pringles (Coronel)	39	24	3	—	365	128	254	92	35	25	304	164	21	22	36	21
90 Puán	12	1	—	—	374	157	159	56	21	6	162	64	1	—	3	3
91 Pueyrredón (Gral.)	23	17	25	10	741	470	239	168	33	17	883	405	43	25	23	18
92 Saavedra (Gral.)	47	31	11	2	492	170	330	518	55	21	389	119	17	15	39	16
93 Suárez (Coronel)	50	19	5	6	363	196	137	69	113	43	158	55	9	7	277	212
94 Tandil	13	7	187	40	929	411	478	231	36	16	1,443	599	40	23	232	180
95 Tres Arroyos	48	27	18	2	676	481	389	183	11	4	1,002	386	27	9	179	119
	608	284	439	110	9,811	4,515	5,204	2,477	729	283	10,163	4,492	356	163	1,497	932
TOTAL C.	892		549		14,326		7,681		1,012		14,685		519		2,429	
D—Región Patagónica																
96 Patagones	44	16	6	—	259	94	91	41	17	7	270	126	7	—	23	4
97 Villarino	10	1	6	—	345	131	164	52	7	—	90	14	1	—	6	3
	54	17	12	—	604	225	255	93	24	7	360	140	8	—	29	7
TOTAL D.	71		12		829		348		31		500		8		36	
Resúmen																
A. Región Norte	1,101	551	1,215	344	24,502	11,469	12,005	6,195	4,208	2,322	66,106	32,525	1,195	533	1,844	904
B. » Central	371	165	257	81	13,330	5,547	5,810	3,100	802	389	18,256	8,177	328	118	1,124	625
C. » Sud	608	284	439	110	9,811	4,515	5,204	2,477	729	283	10,193	4,492	356	163	1,497	932
D. » Patagónica	54	17	12	—	604	225	255	93	24	7	360	141	8	—	29	7
	2,137	1,017	1,623	535	48,247	21,756	23,274	11,865	5,763	3,001	94,915	45,334	1,885	814	4,494	2,468
TOTAL II.	3,154		2,458		70,003		35,139		8,764		140,249		2,699		6,962	

CUADRO VII c. *TABLEAU VII c.*

II — PROVINCIA DE BUENOS AIRES

Province de Buenos Aires

Población por nacionalidades y sexos

Population par nationalités et sexes

RESÚMENES — RÉSUMÉS

DEPARTAMENTOS / DÉPARTEMENTS	AMERICANOS *Américains*			EUROPEOS *Européens*			OTROS *Autres*			TOTAL		
	Varones Hommes	Mujeres Femmes	TOTAL	Varones Hommes	Mujeres Femmes	TOTAL	Varones Hommes	Mujeres Femmes	TOTAL	Argentinos Argentins	Extranjeros Etrangers	TOTAL
1	2	3	4	5	6	7	8	9	10	11	12	13
A—Región Norte												
PARTIDOS												
1 Arenales (General)	712	440	1,152	213	102	315	2	—	2	1,138	331	1,469
2 Arrecifes	3,225	3,099	6,324	1,942	695	2,637	8	—	8	6,271	2,693	8,964
3 Baradero	4,158	4,184	8,337	3,077	1,128	4,185	8	—	8	8,470	4,205	12,775
4 Brandsen	1,088	2,078	4,066	821	305	1,126	2	—	2	3,982	1,222	5,184
5 Barracas al Sud	5,240	5,561	10,801	4,534	2,585	7,789	4	—	4	10,217	3,357	13,574
6 Brown (Almirante)	1,645	1,987	3,582	1,207	808	2,215	—	—	—	3,412	2,385	5,796
7 Campana	2,109	2,097	4,206	2,349	1,178	3,525	1	1	2	4,041	3,692	7,733
8 Cañuelas	2,589	2,773	5,342	947	433	1,380	—	—	—	3,342	1,480	4,822
9 Cármen de Arepo	2,240	2,416	4,656	805	405	1,210	—	—	—	4,021	1,245	5,866
10 Colón	1,504	1,423	2,947	389	185	574	1	—	1	2,920	602	3,522
11 Chacabuco	5,746	4,961	10,707	3,252	1,732	4,984	1	—	1	10,588	5,109	15,692
12 Chascomús (y Viedma)	4,606	4,858	9,649	2,330	1,083	3,368	2	—	2	9,448	3,526	12,044
13 Chivilcoy	9,822	9,529	19,851	7,481	3,285	10,766	11	2	13	18,088	11,145	30,133
14 Exaltación de la Cruz	2,387	2,377	4,762	1,579	415	1,994	—	1	1	4,716	2,037	6,753
15 Florencio Varela	805	820	1,625	607	293	900	—	—	—	1,576	915	2,491
16 Junín	4,554	3,556	8,110	3,109	1,254	4,363	1	—	1	7,967	4,507	12,474
17 Las Conchas	2,700	2,325	5,025	2,688	1,258	3,946	6	—	6	4,758	4,220	8,978
18 Las Heras	1,467	1,320	2,787	625	299	924	—	—	—	2,755	956	3,711
19 Lobos	4,588	4,985	9,528	2,085	999	3,084	—	—	—	9,411	3,151	12,562
20 Lomas de Zamora	6,785	5,246	12,011	3,128	2,094	5,217	2	2	4	11,695	5,537	17,232
21 Luján	4,106	4,317	8,423	2,730	1,259	3,989	3	1	4	8,839	4,107	12,946
22 Magdalena (y Rivadavia)	5,479	5,480	10,959	2,881	959	3,831	1	—	1	10,722	3,569	14,291
23 Marcos Paz	1,289	1,434	2,723	647	297	944	1	—	1	2,687	972	3,659
24 Matanza	1,438	1,507	2,945	1,050	500	1,550	3	—	3	2,939	1,609	4,498
25 Mercedes	6,369	6,826	13,195	3,067	1,904	4,971	1	—	1	12,824	5,144	18,068
26 Merlo	1,229	1,194	2,423	725	447	1,172	—	—	—	2,365	1,230	3,595
27 Monte	2,205	2,045	4,250	668	236	904	1	—	1	4,209	946	5,155
28 Moreno	1,065	1,052	2,117	882	228	1,110	—	—	—	2,061	1,217	3,278
29 Morón	2,435	2,842	5,277	1,684	908	2,592	—	—	—	5,149	2,781	7,930
30 Navarro	3,804	3,655	7,259	984	385	1,369	—	—	—	7,191	1,437	8,628
31 Paz (General) (Ranchos)	2,617	2,799	5,416	821	304	1,185	2	2	4	5,370	1,235	6,605
32 Pergamino	9,482	8,892	17,884	4,270	1,831	6,107	2	1	3	17,572	6,873	23,945
33 Pilar	3,801	3,470	7,071	1,949	896	2,845	2	—	2	6,928	2,992	9,920
34 Plata, La (Capital) (Ensenada)	17,794	18,060	35,858	15,849	9,762	25,102	24	11	35	33,534	27,457	60,991
35 Quilmes	3,646	3,851	7,497	2,935	1,617	4,552	—	—	—	7,277	4,771	12,048
36 Ramallo	2,817	2,543	5,360	1,619	545	2,164	—	—	—	5,119	2,205	7,324
37 Rodriguez (General)	1,304	1,171	2,475	769	345	1,114	2	—	2	2,434	1,157	3,591
38 Rojas	2,569	2,568	5,137	1,088	431	1,519	19	1	20	5,094	1,582	6,676
39 Salto	2,685	2,949	5,634	836	424	1,260	—	—	—	5,580	1,314	6,894
40 San Andrés de Giles	3,288	3,048	6,336	2,110	765	2,875	—	—	—	6,285	2,926	9,211

CUADRO VII c.

TABLEAU VII c.

II — PROVINCIA DE BUENOS AIRES

Province de Buenos Aires

Población por nacionalidades y sexos

Population par nationalités et sexes

DEPARTAMENTOS DÉPARTEMENTS	RESÚMENES — RÉSUMÉS											
	AMERICANOS *Américains*			EUROPEOS *Européens*			OTROS *Autres*			TOTAL		
	Varones Hommes	Mujeres Femmes	TOTAL	Varones Hommes	Mujeres Femmes	TOTAL	Varones Hommes	Mujeres Femmes	TOTAL	Argentinos Argentins	Extranjeros Etrangers	TOTAL
1 PARTIDOS	2	3	4	5	6	7	8	9	10	11	12	13
41 San Antonio de Areco	2,477	2,518	4,995	1,556	745	2,301	—	—	—	4,949	2,347	7,296
42 San Fernando	3,442	3,689	7,131	2,813	1,365	4,178	10	5	15	6,522	4,802	11,324
43 San Isidro	2,895	3,133	6,028	2,515	1,366	3,881	1	2	3	5,868	4,044	9,912
44 San Martín	2,215	2,177	4,392	1,783	922	2,655	—	—	—	4,270	2,777	7,047
45 San Nicolás	6,455	7,708	14,163	3,091	1,447	4,588	4	1	5	13,962	4,744	18,706
46 San Pedro	4,788	4,408	9,146	3,671	1,284	4,985	1	—	1	9,009	5,074	14,083
47 San Vicente	2,853	2,831	5,684	1,424	559	1,988	2	—	2	5,558	2,111	7,669
48 Sarmiento (General)	1,620	1,598	3,218	1,271	679	1,950	—	—	—	3,154	2,014	5,168
49 Suipacha	1,515	1,317	2,832	588	250	788	—	—	—	2,779	887	3,616
50 Zárate	3,907	3,540	7,447	3,509	1,182	4,781	3	—	3	7,074	5,107	12,181
TOTAL A	180,085	178,084	358,119	112,179	54,843	167,022	121	30	151	176,267	349,025	525,292
B - Región Central												
51 Alvear (General)	1,824	1,755	3,579	357	152	509	3	—	3	3,540	551	4,091
52 Ayacucho	4,682	4,648	9,330	2,183	1,087	3,170	10	1	11	9,224	3,287	12,511
53 Azul	8,448	7,956	16,404	4,381	2,371	6,702	8	1	9	16,126	6,989	23,115
54 Balcarce	3,118	2,993	6,111	1,360	694	2,054	1	—	1	6,029	2,137	8,166
55 Belgrano	1,901	1,810	3,711	1,127	428	1,555	—	—	—	3,621	1,645	5,266
56 Bolívar	4,139	3,954	8,093	1,055	410	1,465	—	—	—	8,034	1,524	9,558
57 Bragado	5,813	5,245	11,058	2,923	1,056	3,979	8	3	11	10,907	4,141	15,048
58 Castelli	1,351	1,140	2,491	603	232	835	—	—	—	2,451	875	3,326
59 Dolores	5,447	6,049	11,496	2,381	1,298	3,629	1	—	1	11,319	3,807	15,126
60 Guido (General)	1,486	1,298	2,784	512	206	718	—	—	—	2,745	757	3,502
61 Las Flores	4,109	4,188	8,297	1,847	1,000	2,847	4	—	4	8,205	2,943	11,148
62 Lavalle (General)	2,396	2,357	4,753	909	282	1,182	2	1	3	4,672	1,266	5,938
63 Lincoln	5,751	4,586	10,337	2,086	788	2,874	—	—	—	10,135	3,076	13,211
64 Maipú	2,169	2,112	4,281	784	372	1,156	—	—	—	4,233	1,204	5,437
65 Mar Chiquita	1,848	1,598	3,446	873	363	1,236	1	1	2	3,414	1,270	4,684
66 Nueve de Julio	6,185	5,391	11,576	3,748	1,770	5,518	4	2	6	11,340	5,760	17,100
67 Pehuajó	4,673	4,145	8,824	2,312	1,104	3,446	4	1	5	8,709	3,566	12,275
68 Pinto (General)	2,468	1,870	4,338	475	185	660	1	—	1	4,254	745	4,999
69 Pila	1,483	1,282	2,665	319	127	446	—	—	—	2,624	487	3,111
70 Rauch	3,323	3,328	6,651	1,139	572	1,711	—	—	—	6,574	1,788	8,362
71 Saladillo	5,763	5,250	11,013	3,094	1,100	4,194	—	2	2	10,852	4,357	15,209
72 Tapalqué	2,579	2,481	5,060	567	246	813	—	—	—	4,988	885	5,873
73 Tordillo	796	772	1,568	110	40	150	—	—	—	1,556	162	1,718
74 Trenque-Lauquen	4,949	4,045	8,994	1,886	824	2,710	—	—	—	8,837	2,867	11,704
75 Tuyú	1,492	1,226	2,718	329	153	482	1	—	1	2,696	505	3,201
76 25 de Mayo	9,141	7,519	16,660	2,478	1,184	3,657	—	—	—	16,484	3,833	20,317
77 Villegas (General)	2,589	1,623	4,512	523	198	721	—	—	—	4,400	833	5,233
TOTAL B	99,879	90,871	190,750	40,227	18,192	58,419	48	12	60	187,969	61,260	249,229

CUADRO VII c.

TABLEAU VII c.

II — PROVINCIA DE BUENOS AIRES

Province de Buenos Aires

Población por nacionalidades y sexos

Population par nationalités et sexes

DEPARTAMENTOS — DÉPARTEMENTS	RESÚMENES — RÉSUMÉS											
	AMERICANOS *Américains*			EUROPEOS *Européens*			OTROS *Autres*			TOTAL		
	Varones Hommes	Mujeres Femmes	TOTAL	Varones Hommes	Mujeres Femmes	TOTAL	Varones Hommes	Mujeres Femmes	TOTAL	Argentinos Argentins	Extranjeros Etrangers	TOTAL
1	2	3	4	5	6	7	8	9	10	11	12	13
C—Región Sud												
PARTIDOS												
78 Adolfo Alsina	1,720	1,432	3,152	699	292	991	—	—	—	3,955	1,088	4,143
79 Alvarado (General)	941	812	1,753	334	121	455	—	—	—	1,730	478	2,208
80 Bahía Blanca	4,312	3,802	8,114	4,150	1,968	6,118	6	—	6	7,724	6,514	14,238
81 Dorrego (Coronel)	2,061	1,587	3,648	982	334	1,266	—	—	—	3,576	1,338	4,914
82 Guaminí	2,599	2,105	4,704	777	289	1,066	3	1	4	4,549	1,234	5,774
83 Juárez	3,766	3,266	7,032	1,527	753	2,280	2	4	6	6,946	2,378	9,318
84 La Madrid (General)	2,119	1,520	3,639	1,013	399	1,412	1	3	4	3,503	1,552	5,055
85 Laprida	1,938	1,438	3,374	654	261	915	1	—	1	3,285	1,005	4,290
86 Loberia	3,599	2,934	6,533	1,400	546	1,946	1	—	1	6,485	2,015	8,480
87 Necochea	4,071	3,663	7,734	1,581	737	2,321	2	—	2	7,653	2,404	10,057
88 Olavarría	6,038	5,377	11,415	3,068	1,487	4,555	4	3	7	11,163	4,811	15,977
89 Pringles (Coronel)	2,659	2,307	4,966	1,057	476	1,533	—	—	—	4,904	1,595	6,499
90 Puán	1,321	1,002	2,323	732	287	1,019	3	—	3	2,184	1,161	3,345
91 Pueyrredón (General)	2,628	2,405	5,033	2,010	1,130	3,140	1	1	2	4,955	3,220	8,175
92 Saavedra (General)	1,771	1,400	3,171	1,880	901	2,781	1	—	1	2,946	3,007	5,953
93 Suárez (Coronel)	1,732	1,347	3,079	1,112	607	1,719	—	—	—	2,934	1,884	4,798
94 Tandil	5,174	4,990	10,164	3,358	1,457	4,815	2	1	3	9,867	5,015	14,982
95 Tres Arroyos	3,571	3,090	6,661	2,550	1,211	3,761	1	—	1	6,559	3,864	10,423
TOTAL C.	52,018	44,477	96,495	28,837	13,256	42,093	28	13	41	94,086	44,543	138,629
D—Región Patagónica												
96 Patagones	2,045	1,591	3,636	717	288	1,005	—	—	—	3,473	1,168	4,641
97 Villarino	1,571	976	2,547	629	201	830	—	—	—	2,329	1,048	3,377
TOTAL D.	3,616	2,567	6,183	1,346	489	1,835	—	—	—	5,802	2,216	8,018
Resúmen												
A. Región Norte	180,035	178,084	358,119	112,179	54,843	167,022	121	30	151	340,925	176,267	525,282
B. » Central	99,879	90,871	190,750	40,227	18,192	58,419	48	12	60	187,963	61,290	249,229
C. » Sud	52,018	44,477	96,495	28,837	13,256	42,093	28	13	41	94,086	44,543	138,629
D. » Patagónica	3,616	2,567	6,183	1,346	489	1,835	—	—	—	5,802	2,216	8,018
TOTAL II.	335,548	315,999	651,547	182,589	86,780	269,369	197	55	252	636,882	284,286	921,168

CUADRO VIII *TABLEAU VIII*

II—PROVINCIA DE BUENOS AIRES

Province de Buenos Aires

Población por nacionalidades y sexos, absoluta y relativa. — Todas las nacionalidades que han tenido habitantes censados: por razas.

Population par nationalités et sexes, absolue et relative. — Toutes les nationalités qui ont eu des habitants recensés: par races.

NACIONALIDADES *Nationalités*	VARONES *Hommes*	MUJERES *Femmes*	TOTAL	Proporción por mil sobre el total de habitantes — *Proportion par mil sur le total d'habitants*
I *Latinas — Latines*				
A *Hispanas — Espagnols*				
Argentinos — Argentins	326,344	310,538	636,882	691
Bolivianos — Boliviens	52	14	66	—
Colombianos — Colombiens	12	3	15	—
Chilenos — Chiliens	812	141	953	1
Costarriqueños — Costarriciens	—	—	—	—
Dominicanos — Dominicains	—	—	—	—
Ecuatorianos — Équatoriens	2	2	4	—
Españoles — Espagnols	48,247	21,756	70,003	76
Guatemaltecos — Guatemal	—	—	—	—
Mexicanos — Mexicains	30	11	41	—
Hondureños — Honduriens	1	—	1	—
Nicaragüenses — Nicaraguayens	—	—	—	—
Orientales — Uruguayens	6,914	4,551	11,465	12
Paraguayos — Paraguayens	639	335	974	1
Peruanos — Péruviens	53	34	87	—
Salvadoreños — Salvadoriens	—	—	—	—
Venezolanos — Vénézuéliens	7	3	10	—
TOTAL A	383,113	337,388	720,501	782
B *Las demás — Les autres*				
Andorranos — Andorriens	1	—	1	—
Brasileros — Brésiliens	440	280	720	1
Belgas — Bèlges	1,077	533	1,610	2
Franceses — Français	23,274	11,865	35,139	38
Griegos — Grecs	65	4	69	—
Italianos — Italiens	91,915	45,334	140,249	152
Monegascos — Monégasques	1	—	1	—
Montenegrinos — Monténégrins	—	—	—	—
Portugueses — Portugais	348	74	422	—
TOTAL B	120,121	58,090	178,211	173
TOTAL I—A + B	503,234	395,478	898,712	975
II *Germanas — Germaniques*				
Alemanes — Allemands	2,137	1,017	3,154	3
Austriacos — Autrichiens	1,923	535	2,458	3
Holandeses — Hollandais	620	452	1,072	1
Suizos — Suisses	1,885	814	2,699	3
TOTAL II	6,565	2,818	9,383	10
III *Anglo Sajonas — Anglo Saxons*				
Australianos — Australiens	10	9	16	—
Ingleses — Anglais	5,768	3,001	8,764	9
N. Americanos — Nord-Américains	248	87	330	—
TOTAL III	6,016	3,097	9,113	10
IV *Eslavas — Eslaves*				
Rumanos — Roumains	—	—	—	—
Rusos — Russes	1,147	892	2,039	2
Servios — Serbes	2	—	2	—
TOTAL IV	1,149	892	2,041	2
V *Escandinavas — Escandinaves*				
Dinamarqueses — Danois	446	198	644	1
Suecos — Suédois	302	33	335	—
TOTAL V	748	231	979	1
VI *Asiáticas — Asiatiques*				
Asiáticos — Asiatiques	47	8	55	—
Chinos — Chinois	5	—	5	—
Indo Ingleses — Inde Anglaise	—	1	1	—
Japoneses — Japonais	4	1	5	—
Persas — Perses	—	—	—	—
TOTAL VI	56	10	66	—
VII *Africanas — Africaines*				
Africanos — Africains	21	8	29	—
Argelinos — Algériens	9	5	14	—
Egipcios — Egyptiens	7	—	7	—
Marroquíes — Marocains	—	—	—	—
TOTAL VII	37	13	50	—
VIII *Otras naciones — Autres nations*				
Turcos — Turcs	38	15	53	—
Otras naciones — Autres nations	41	16	57	—
Sin espc. — Sans renseignements	450	264	714	1
TOTAL VIII	529	295	824	1
RESÚMEN — RÉSUMÉ				
Argentinos — Argentins	326,344	310,538	636,882	691
Extrangeros — Étrangers	191,990	92,296	284,286	309
TOTAL GENERAL I A VIII	518,334	402,834	921,168	1,000

CUADRO IX a. *TABLEAU IX a.*

II — PROVINCIA DE BUENOS AIRES

Province de Buenos Aires

Población argentina por provincias y territorios

Population argentine par provinces et territoires

DEPARTAMENTOS DÉPARTEMENTS	PROVINCIAS — PROVINCES														
	CAPITAL	BUENOS AIRES	SANTA FE	ENTRE RÍOS	CORRIENTES	CÓRDOBA	SAN LUIS	SANTIAGO	MENDOZA	SAN JUAN	RIOJA	CATAMARCA	TUCUMÁN	SALTA	JUJUY
1	2	3	4	5	6	7	8	9	10	11	12	13	14	15	16
A—Región Norte															
PARTIDOS															
1 Arenales (General)	—	996	13	—	—	31	53	14	3	14	2	4	2	2	—
2 Arrecifes	22	6,044	46	12	6	71	22	21	—	3	1	1	5	—	—
3 Baradero	—	8,136	47	82	14	61	13	7	3	20	2	3	5	5	—
4 Brandzen	6	3,623	4	10	7	5	—	13	1	2	1	—	3	1	—
5 Barracas al Sud	278	9,523	14	57	19	39	5	5	5	8	1	1	2	—	—
6 Brown (Almirante)	180	3,124	3	4	6	12	5	2	5	—	1	1	12	1	—
7 Campana	43	3,808	25	23	16	20	—	—	10	12	4	1	2	—	—
8 Cañuelas	88	5,094	9	5	—	16	1	1	11	7	2	—	2	1	—
9 Cármen de Areco	4	4,544	5	1	—	16	1	29	-	3	1	2	1	—	—
10 Colón	—	2,687	87	2	2	56	21	17	5	5	2	5	3	—	—
11 Chacabuco	6	10,041	34	22	7	86	87	100	12	15	3	13	6	5	2
12 Chascomús (y Viedma)	2	9,385	8	8	—	9	8	14	1	4	—	—	4	—	2
13 Chivilcoy	36	16,913	36	27	8	78	16	107	8	14	2	4	14	8	1
14 Exaltación de la Cruz	1	4,698	8	1	—	4	—	1	1	1	—	—	1	—	—
15 Florencio Varela	—	1,563	—	1	2	1	—	—	1	—	—	1	2	1	—
16 Junin	—	7,029	66	16	5	128	200	56	41	39	11	9	16	19	4
17 Las Conchas	89	4,452	20	34	34	31	3	5	25	9	—	4	13	1	—
18 Las Heras	—	2,686	22	1	4	13	4	5	2	4	3	1	—	—	—
19 Lobos	606	8,281	4	6	1	17	8	15	4	5	—	1	11	—	—
20 Lomas de Zamora	400	7,772	103	115	83	762	170	110	396	511	159	134	250	147	28
21 Luján	6	8,181	17	16	6	10	14	2	5	5	—	1	2	2	—
22 Magdalena (y Rivadavia)	24	10,445	8	10	2	15	3	3	—	2	—	1	1	3	—
23 Márcos Paz	3	2,277	1	2	—	2	—	—	3	1	—	—	7	—	—
24 Matanza	23	2,829	4	2	1	11	3	5	3	2	—	1	3	—	—
25 Mercedes	23	12,666	20	19	6	50	12	17	11	18	1	4	13	3	—
26 Merlo	97	2,231	2	8	2	6	—	1	3	5	—	—	2	—	—
27 Monte	—	4,179	2	1	—	6	—	10	2	1	—	1	2	—	—
28 Moreno	—	1,910	3	3	2	11	1	2	5	1	2	1	3	—	—
29 Morón	373	4,619	15	4	10	25	6	6	6	2	2	1	8	3	—
30 Navarro	—	7,113	10	1	—	20	7	15	3	1	—	2	3	10	1
31 Paz (General) (Ranchos)	5	5,337	7	—	—	9	—	9	—	1	—	—	1	—	—
32 Pergamino	7	16,368	314	20	41	362	85	44	30	24	19	17	24	28	7
33 Pilar	9	6,845	6	3	3	18	1	1	4	7	2	1	7	1	1
34 Plata, La (Capital) (Ensen.)	304	31,416	131	308	120	257	65	56	148	218	85	40	63	29	6
35 Quilmes	199	7,000	8	9	8	7	4	3	4	2	3	—	11	—	1
36 Ramallo	21	4,799	64	34	10	51	22	24	6	6	8	5	8	—	—
37 Rodriguez (General)	—	2,880	—	1	—	22	2	2	4	8	--	—	2	—	—
38 Rojas	1	4,958	31	1	2	42	29	5	4	8	1	1	6	2	—
39 Salto	1	5,362	31	6	5	79	46	17	4	6	1	1	10	2	—
40 San Andrés de Giles	27	6,188	10	2	1	24	4	7	6	4	1	—	3	3	—

CUADRO IX a. *TABLEAU IX a.*

II — PROVINCIA DE BUENOS AIRES

Province de Buenos Aires

Población argentina por provincias y territorios

Population argentine par provinces et territoires

DEPARTAMENTOS / DEPARTEMENTS	PROVINCIAS — PROVINCES														
	CAPITAL	BUENOS AIRES	SANTA FÈ	ENTRE RÍOS	CORRIENTES	CÓRDOBA	SAN LUIS	SANTIAGO	MENDOZA	SAN JUAN	RIOJA	CATAMARCA	TUCUMÁN	SALTA	JUJUY
1	2	3	4	5	6	7	8	9	10	11	12	13	14	15	16
PARTIDOS															
41 San Antonio de Areco	8	4,828	6	13	1	24	1	3	2	—	—	—	3	—	—
42 San Fernando	216	5,789	118	74	23	31	12	2	11	8	2	5	13	3	—
43 San Isidro	30	5,716	7	5	17	16	7	—	17	26	—	—	2	5	—
44 San Martín	118	3,958	32	23	19	29	12	5	15	12	3	5	12	7	4
45 San Nicolás	24	13,044	425	52	23	229	30	29	27	18	7	13	19	7	3
46 San Pedro	6	8,524	98	58	8	189	20	28	10	28	11	7	17	3	—
47 San Vicente	14	5,465	2	3	4	20	2	3	5	6	—	—	3	2	—
48 Sarmiento (General)	19	2,965	4	4	2	8	11	1	5	2	1	1	10	1	—
49 Suipacha	1	2,697	6	4	2	15	1	4	1	3	1	1	3	—	—
50 Zárate	30	6,656	32	205	23	45	12	4	18	15	2	7	7	3	2
TOTAL A	3,350	327,144	1,968	1,324	555	3,089	979	830	905	1,111	297	301	622	308	62
B—Región Central															
51 Alvear (General)	—	3,433	4	3	—	30	5	32	1	5	2	4	8	—	—
52 Ayacucho	14	9,047	15	9	2	36	14	60	3	3	—	4	8	—	—
53 Azul	20	15,781	17	25	14	75	18	50	18	34	5	2	21	8	3
54 Balcarce	—	5,093	19	10	—	31	10	140	16	2	—	3	5	—	—
55 Belgrano	—	8,588	3	2	—	11	3	4	3	—	—	—	3	1	—
56 Bolívar	—	7,826	13	5	—	52	11	76	8	4	—	6	7	—	—
57 Bragado	2	10,024	46	13	6	37	289	14	8	5	22	18	2	—	—
58 Castelli	—	2,289	1	8	1	7	1	6	—	2	—	—	1	2	—
59 Dolores	15	11,143	17	11	10	40	2	34	6	2	2	7	7	1	1
60 Guido (General)	—	2,547	2	1	—	11	1	36	3	—	—	1	2	—	—
61 Las Flores	3	8,100	9	3	3	20	2	14	2	1	—	1	5	2	—
62 Lavalle (General)	—	4,496	7	1	3	31	2	113	—	3	—	—	3	1	—
63 Lincoln	7	9,291	69	17	4	203	158	200	15	43	15	26	11	2	—
64 Maipú	24	4,039	9	4	1	43	1	92	—	—	—	—	5	—	—
65 Mar Chiquita	2	3,181	1	5	7	18	2	177	6	3	—	2	3	1	—
66 Nueve de Julio	3	10,539	47	10	9	92	20	211	24	13	10	11	11	10	—
67 Pehuajó	—	8,259	41	18	8	85	35	189	18	8	3	12	14	4	2
68 Pinto (General)	2	3,893	65	2	1	81	56	98	14	14	3	6	12	7	—
69 Pila	—	2,562	1	3	—	8	4	84	1	—	—	1	—	1	—
70 Rauch	2	6,448	7	3	1	31	5	42	4	2	1	2	9	2	—
71 Saladillo	3	10,594	11	17	7	42	5	53	5	1	—	4	7	6	—
72 Tapalqué	—	4,921	4	1	1	18	—	34	2	2	1	2	2	—	—
73 Tordillo	—	1,518	3	1	14	—	17	1	—	—	—	1	—	—	—
74 Trenque-Lauquen	10	8,244	22	22	4	78	55	304	17	8	4	14	16	4	1
75 Tuyú	3	2,494	3	3	1	16	—	169	2	—	1	1	1	—	—
76 Veinticinco de Mayo	—	15,829	45	9	9	123	43	175	46	28	19	23	41	22	25
77 Villegas (General)	—	3,971	66	5	29	91	108	70	25	4	3	8	3	3	—
TOTAL P	110	179,741	547	216	185	1,310	867	2,479	247	187	91	159	207	77	32

CUADRO IX a. *TABLEAU IX a.*

II—PROVINCIA DE BUENOS AIRES

Province de Buenos Aires

Población argentina por provincias y territorios

Population argentine par provinces et territoires

DEPARTAMENTOS / DÉPARTEMENTS	PROVINCIAS — PROVINCES														
	Capital	Buenos Aires	Santa Fé	Entre Ríos	Corrientes	Córdoba	San Luis	Santiago	Mendoza	San Juan	Rioja	Catamarca	Tucumán	Salta	Jujuy
1	2	3	4	5	6	7	8	9	10	11	12	13	14	15	16
C—Región Sud															
PARTIDOS															
78 Adolfo Alsina	2	2,664	16	9	5	40	19	92	8	—	1	4	4	—	—
79 Alvarado (General)	11	1,621	5	1	8	18	2	80	3	—	—	1	7	4	—
80 Bahía Blanca	66	7,205	28	82	14	37	51	75	23	12	8	7	13	3	2
81 Dorrego (Coronel)	—	2,684	8	10	1	19	2	150	2	9	—	2	9	—	1
82 Guaminí	—	3,964	20	19	4	42	29	280	5	5	2	8	12	1	—
83 Juárez	16	6,641	15	4	5	40	9	167	2	4	—	12	17	2	—
84 Lamadrid (General)	1	3,160	10	9	6	31	22	120	2	2	—	2	3	1	—
85 Laprida	—	3,035	18	8	—	38	24	128	5	1	2	9	11	2	—
86 Lobería	—	5,882	10	9	1	33	4	148	8	—	1	3	8	1	—
87 Necochea	—	7,090	11	6	9	33	6	244	4	3	4	9	17	1	—
88 Olavarría	4	10,390	40	22	6	97	24	108	15	6	5	4	22	5	—
89 Pringles (Coronel)	—	4,488	11	6	4	42	17	199	2	1	1	4	5	2	1
90 Puán	1	2,024	7	4	8	38	2	59	4	4	—	1	5	1	—
91 Pueyrredón (General)	3	4,409	6	6	13	10	6	100	1	—	—	—	15	1	—
92 Saavedra (General)	28	2,699	17	3	3	29	12	71	6	5	—	2	6	1	—
93 Suárez (General)	—	2,722	10	3	2	11	3	114	—	7	2	2	2	—	—
94 Tandil	2	9,577	22	12	4	76	7	207	11	6	1	7	19	3	2
95 Tres Arroyos	7	6,245	19	15	6	38	12	176	3	2	—	1	14	—	—
TOTAL	141	86,450	274	182	9	702	251	2,418	104	67	27	78	189	28	6
D—Región Patagónica															
96 Patagones	2	2,549	13	8	10	36	21	23	18	37	3	9	9	5	1
97 Villarino	—	2,165	6	2	3	25	9	74	13	1	4	2	3	2	—
TOTAL	2	4,714	19	10	13	61	30	97	31	38	7	11	12	7	1
Resúmen															
A. Región Norte	3,850	327,144	1,968	1,324	555	3,089	979	880	905	1,111	297	301	622	308	62
B. » Central	110	179,741	547	216	185	1,310	867	2,479	247	187	91	159	207	77	32
C. » Sud	141	86,450	274	182	94	702	251	2,418	104	67	27	78	189	28	6
D. » Patagónica	5	4,714	19	10	13	61	30	97	31	38	7	11	12	7	1
TOTAL II	3,606	598,049	2,808	1,732	797	5,162	2,127	5,824	1,287	1,403	422	549	1,030	420	101

CUADRO IX b.

TABLEAU IX b.

II—PROVINCIA DE BUENOS AIRES

Province de Buenos Aires

Población argentina por provincias y territorios

Population argentine par provinces et territoires

DEPARTAMENTOS DÉPARTEMENTS	TERRITORIOS — TERRITOIRES									Naturalizados *Naturalisés*	Sin especificación *Sans spécification*	TOTAL
	Misiones	Formosa	Chaco	Pampa	Neuquén	Río Negro	Chubut	Santa Cruz	Tierra del Fuego			
1	2	3	4	5	6	7	8	9	10	11	12	13
A—Región Norte												
PARTIDOS												
1 Arenales (General)	—	—	—	—	—	—	—	—	—	—	4	1,188
2 Arrecifes	—	—	—	—	—	—	—	—	—	11	6	6,271
3 Baradero	—	—	—	—	—	—	—	—	—	—	72	8,470
4 Brandzen	—	—	—	1	—	—	—	—	—	5	280	3,962
5 Barracas al Sud	—	—	2	1	—	—	—	—	—	—	257	10,217
6 Brown (Almirante)	—	—	—	5	—	—	—	—	—	3	48	8,412
7 Campana	—	—	—	—	—	—	—	—	—	—	77	4,041
8 Cañuelas	—	—	—	—	—	—	—	—	—	2	3	5,242
9 Cármen de Areco	—	—	—	—	—	—	—	—	—	—	14	4,621
10 Colón	—	—	—	—	—	—	—	—	—	—	28	2,920
11 Chacabuco	—	—	—	2	—	—	1	—	—	3	188	10,583
12 Chascomús (y Viedma)	—	—	1	—	—	—	—	—	—	2	—	3,448
13 Chivilcoy	—	—	—	1	—	—	—	—	—	7	1,702	18,082
14 Exaltación de la Cruz	—	—	—	—	—	—	—	—	—	—	—	4,716
15 Florencio Varela	—	—	—	—	—	—	—	—	—	2	2	1,576
16 Junin	—	—	2	1	—	—	—	—	—	7	318	7,967
17 Las Conchas	—	—	7	8	—	—	—	—	—	12	11	4,758
18 Las Heras	—	—	—	—	—	—	—	—	—	5	5	2,755
19 Lobos	—	—	—	—	—	—	—	—	—	11	441	9,411
20 Lomas de Zamora	—	1	14	3	—	10	—	—	—	6	521	11,695
21 Luján	—	—	—	—	—	—	—	—	—	5	37	8,309
22 Magdalena (y Rivadavia)	—	—	—	—	—	—	—	—	—	—	205	10,722
23 Márcos Paz	—	—	5	—	—	—	—	—	—	—	886	2,687
24 Matanzas	—	—	—	—	—	—	—	—	—	—	2	2,889
25 Mercedes	—	—	2	2	1	—	—	—	—	9	47	12,924
26 Merlo	—	—	2	—	—	—	—	—	—	—	6	2,365
27 Monte	—	—	—	—	—	—	—	—	—	1	4	4,209
28 Moreno	—	—	1	—	—	—	—	—	—	—	116	2,061
29 Morón	—	—	2	—	1	—	—	—	—	—	66	5,149
30 Navarro	—	—	—	—	—	—	—	—	—	1	4	7,191
31 Paz (General) (Ranchos)	—	—	—	—	—	—	—	—	—	—	1	5,370
32 Pergamino	—	—	3	1	—	—	—	—	—	—	163	17,572
33 Pilar	—	—	—	1	—	—	—	—	—	1	17	6,928
34 Plata La (Capital)	1	—	5	17	—	1	2	—	—	9	303	83,534
35 Quilmes	—	—	—	3	—	—	—	-	—	—	15	7,277
36 Ramallo	—	—	—	—	—	—	—	—	—	1	60	5,119
37 Rodriguez (General)	—	—	—	—	—	—	—	—	—	2	4	2,427
38 Rojas	—	—	—	1	—	—	—	—	—	2	—	5,094
39 Salto	—	—	—	1	—	—	—	—	—	1	7	6,580
40 San Andrés de Giles	—	—	—	—	—	—	—	—	—	—	5	6,285

CUADRO IX b. *TABLEAU IX b.*

II — PROVINCIA DE BUENOS AIRES

Province de Buenos Aires

Población argentina por provincias y territorios

Population argentine par provinces et territoires

DEPARTAMENTOS / DÉPARTEMENTS	TERRITORIOS — TERRITOIRES									NATURALIZADOS / *Naturalisés*	SIN ESPECIFICACIÓN / *Sans spécification*	TOTAL
	MISIONES	FORMOSA	CHACO	PAMPA	NEUQUÉN	RÍO NEGRO	CHUBUT	SANTA CRUZ	TIERRA DEL FUEGO			
1	2	3	4	5	6	7	8	9	10	11	12	13
PARTIDOS												
41 San Antonio de Areco	—	—	—	—	—	—	—	—	—	3	57	4,949
42 San Fernando	—	—	2	5	—	—	—	—	—	—	212	6,521
43 San Isidro	—	—	1	—	—	—	—	—	—	—	19	5,868
44 San Martin	—	1	2	3	—	1	—	—	—	—	9	4,270
45 San Nicolás	—	—	4	—	1	—	—	—	—	—	11	13,566
46 San Pedro	—	—	—	—	—	—	—	—	—	—	2	9,009
47 San Vicente	—	—	3	1	—	—	—	—	—	—	25	5,558
48 Sarmiento (General)	—	—	—	—	—	—	—	—	—	—	129	3,154
49 Suipacha	—	—	1	1	—	—	—	—	—	—	38	2,779
50 Zárate	—	—	1	—	—	—	—	—	—	1	11	7,974
TOTAL A	1	2	60	58	3	12	3	—	—	112	5,929	349,925
B—Región Central												
51 Alvear (General)	—	—	—	—	—	—	—	—	—	1	12	3,540
52 Ayacucho	—	—	1	—	—	—	—	—	—	2	6	9,224
53 Azul	—	1	1	—	—	—	—	—	—	5	28	16,126
54 Balcarce (General)	—	—	—	—	—	—	—	—	—	2	98	6,029
55 Belgrano (General)	—	—	—	—	—	—	—	—	—	1	2	3,621
56 Bolivar	—	—	—	—	—	—	—	—	—	9	17	8,034
57 Bragado	—	2	—	—	—	—	—	—	—	15	406	10,909
58 Castelli	—	—	—	—	—	—	—	—	—	—	133	2,451
59 Dolores	—	—	1	2	—	—	—	—	—	—	18	11,919
60 Guido (General)	—	—	—	—	—	—	—	—	—	—	111	2,745
61 Las Flores	—	—	—	—	—	—	1	—	—	5	34	9,205
62 Lavalle (General)	—	—	—	—	—	—	—	—	—	—	12	4,672
63 Lincoln	—	—	—	6	—	—	—	—	1	—	7	10,135
64 Maipú	—	—	1	—	—	—	—	—	—	2	3	3,414
65 Mar Chiquita	—	—	—	3	—	—	—	—	—	—	326	11,389
66 Nueve de Julio	—	—	2	—	—	—	—	—	1	—	19	8,709
67 Pehuajó	—	—	—	—	—	—	—	—	—	—	—	4,254
68 Pinto (General)	—	—	—	—	—	—	—	—	—	6	9	4,293
69 Pila	—	—	—	2	—	—	—	—	—	—	2	2,624
70 Ranch	—	—	—	—	—	—	—	—	—	9	6	6,574
71 Saladillo	—	—	—	—	—	—	—	—	—	6	91	10,802
72 Tapalqué	—	—	—	—	—	—	—	—	—	—	—	4,988
73 Tordillo	—	—	—	—	—	—	—	—	—	—	—	1,555
74 Trenque-Lauquen	—	—	—	9	—	1	—	—	—	7	17	8,837
75 Tuyú	—	—	—	—	—	—	—	—	—	1	1	2,606
76 Veinticinco de Mayo	—	—	—	—	—	—	—	—	—	13	43	16,484
77 Villegas (General)	—	—	2	—	—	—	—	—	—	1	11	4,400
TOTAL B	—	3	8	22	—	1	1	—	2	85	1,442	187,969

CUADRO IX b. *TABLEAU IX b.*

II — PROVINCIA DE BUENOS AIRES

Province de Buenos Aires

Población argentina por provincias y territorios

Population argentine par provinces et territoires

DEPARTAMENTOS DÉPARTEMENTS	TERRITORIOS — TERRITOIRES									NATURALIZADOS *Naturalisés*	SIN ESPECIFICACIÓN *Sans spécification*	TOTAL
	MISIONES	FORMOSA	CHACO	PAMPA	NEUQUÉN	RÍO NEGRO	CHUBUT	SANTA CRUZ	TIERRA DEL FUEGO			
1	2	3	4	5	6	7	8	9	10	11	12	13
PARTIDOS												
C—Región Sud												
78 Adolfo Alsina	—	—	—	18	—	—	—	—	—	—	178	3,055
79 Alvarado (General)	—	—	—	1	—	—	—	—	—	2	21	1,780
80 Bahía Blanca	—	—	—	8	—	1	—	—	—	10	128	7,724
81 Dorrego (Coronel)	—	—	—	—	—	—	—	—	—	1	678	3,576
82 Guamini	—	—	—	27	—	—	—	—	—	2	176	4,540
83 Juárez	—	—	1	—	—	—	—	—	—	5	—	6,940
84 Lamadrid (General)	—	—	—	—	—	—	—	—	—	5	129	8,503
85 Laprida	—	—	—	—	—	—	—	—	—	—	4	3,285
86 Loberia	—	—	—	1	—	—	—	—	—	3	353	6,465
87 Necochea	—	—	—	—	—	—	—	—	—	17	199	7,653
88 Olavarría	—	—	7	7	1	—	—	—	—	10	393	11,166
89 Pringles (Coronel)	—	—	—	1	—	—	—	—	—	1	169	4,904
90 Puán	—	—	—	24	—	—	—	—	—	—	2	2,184
91 Puyrredón (General)	—	—	—	—	—	—	—	—	—	3	352	4,955
92 Saavedra (General)	—	—	1	1	—	1	1	—	—	—	55	2,946
93 Suárez (General)	—	—	—	—	—	—	3	—	—	6	42	2,934
94 Tandil	—	—	2	—	—	—	—	—	—	7	2	9,967
95 Tres Arroyos	—	—	—	—	—	—	—	—	—	—	21	6,559
TOTAL C	—	—	11	88	1	2	4	—	—	72	2,897	94,086
D—Región Patagónica												
96 Patagones	—	—	1	6	18	2	—	—	—	4	695	3,478
97 Villarino	—	—	—	8	—	2	—	—	—	4	6	2,829
TOTAL D	—	—	1	14	18	4	—	—	—	8	701	5,802
Resúmen												
A. Región Norte	1	2	60	58	8	12	3	—	—	112	5,929	349,025
B. » Central	—	3	8	22	—	1	1	—	2	85	1,442	187,969
C. » Sud	—	—	11	88	1	2	4	—	—	72	2,897	94,086
D. » Patagónica	—	—	1	14	18	4	—	—	—	8	701	5,802
TOTAL II	1	5	80	182	22	19	8	—	2	277	10,969	636,882

CUADRO X

TABLEAU X

II — PROVINCIA DE BUENOS AIRES

Province de Buenos Aires

Población argentina por sexos, provincias y territorios

Population argentine par sexes, provinces et territoires

PROVINCIAS *Provinces*	VARONES *Hommes*	MUJERES *Femmes*	TOTAL
1	2	3	4
I—ESTE Ó LITORALES			
1 Capital	1,736	1,870	3,606
2 Buenos Aires	302,832	295,217	598,049
3 Santa Fé	1,605	1,203	2,808
4 Entre Ríos	1,088	644	1,732
5 Corrientes	517	280	797
II— CENTRO			
6 Córdoba	3,272	1,890	5,162
7 San Luis	1,413	714	2,127
8 Santiago del Estero	4,175	1,649	5,824
III—OESTE			
9 Mendoza	861	426	1,287
10 San Juan	1,049	354	1,403
11 La Rioja	323	99	422
12 Catamarca	395	154	549
IV—NORTE			
13 Tucumán	678	352	1,030
14 Salta	316	104	420
15 Jujuy	76	25	101
V - TERRITORIOS			
NORTE			
16 Misiones	1	—	1
17 Formosa	4	1	5
18 Chaco	41	39	80
CENTRO			
19 Pampa	106	76	182
OESTE			
20 Neuquén	11	11	22
SUD			
21 Rio Negro	11	8	19
22 Chubut	4	4	8
23 Santa Cruz	—	—	—
24 Tierra del Fuego	1	1	2
VARIOS			
25 Naturalizados—Naturalisés	895	55	950
26 Sin especificación—Sans spécification	4,934	5,362	10,296
TOTAL II	326,344	310,538	636,882

CUADRO XI. a. *TABLEAU XI a.*

II — PROVINCIA DE BUENOS AIRES

Province de Buenos Aires

Población argentina y extranjera, de 14 años arriba, por estado civil y sexos

Population argentine et étrangére de 14 ans et au dessus, par état civil et sexe

S. Solteros — *Célibataires.* C. Casados — *Mariés.* V. Viudos — *Veufs.* SD. Sin datos — *Sans renseignements.*

DEPARTAMEMTOS DÉPARTEMENTS	ARGENTINOS — *Argentins*										EXTRANJEROS — *Étrangers*									
	VARONES — *Hommes*					MUJERES — *Femmes*					VARONES — *Hommes*					MUJERES — *Femmes*				
	S.	C.	V.	SD.	Total	S.	C.	V.	SD.	Total	S.	C.	V.	SD.	Total	S.	C.	V.	SD.	Total
1	2	3	4	5	6	7	8	9	10	11	12	13	14	15	16	17	18	19	20	21
A—Región Norte																				
PARTIDOS																				
1 Arenales (General)	258	119	22	37	436	84	95	17	12	208	100	94	5	7	206	11	73	2	1	87
2 Arrecifes	1011	424	55	131	1621	693	590	172	97	1552	925	839	88	48	1891	82	489	60	9	640
3 Baradero	1548	518	75	61	2202	1069	749	217	89	2124	1490	1182	120	133	2925	148	766	116	19	1049
4 Brandzen	610	309	30	67	1016	502	391	103	71	1067	364	401	60	25	850	53	233	22	7	315
5 Barracas al Sud	1238	492	45	162	1987	1135	875	201	110	2321	1813	2601	194	102	4710	416	2001	319	51	2787
6 Brown (Almirante)	363	177	10	45	595	408	310	76	29	823	544	778	46	8	1376	149	576	55	7	787
7 Campana	518	207	28	14	767	339	317	74	43	773	1002	1103	79	54	2238	151	800	81	3	1038
8 Cañuelas	788	330	41	87	1196	766	493	178	21	1458	402	494	55	11	962	62	306	56	2	426
9 Cármen de Areco	678	286	46	40	1050	683	417	143	80	1260	321	431	34	17	803	39	308	49	9	405
10 Colón	515	283	33	4	785	294	310	81	23	708	165	203	16	5	389	28	130	6	2	166
11 Chacabuco	1776	775	116	181	2848	1069	897	233	82	2281	1192	1624	151	96	3063	232	1155	123	21	1531
12 Chascomús (y Viedma)	1435	564	79	177	2255	1286	898	266	135	2585	1049	1118	131	33	2331	164	738	138	16	1056
13 Chivilcoy	3119	1083	152	117	4471	2259	1594	464	104	4421	3487	3253	380	221	7300	460	2184	290	49	2983
14 Exaltación de la Cruz	765	325	38	10	1138	691	447	118	9	1265	831	630	74	2	1537	41	293	35	—	369
15 Florencio Varela	241	62	5	—	308	195	127	23	—	345	299	286	27	2	614	27	204	29	1	261
16 Junin	1522	486	93	323	2424	643	638	123	142	1546	1403	1259	115	212	2989	130	843	61	45	1079
17 Las Conchas	755	287	30	68	1090	405	376	88	53	922	1203	1230	142	61	2636	174	887	127	12	1200
18 Las Heras	444	176	23	45	688	365	233	73	17	688	269	302	41	5	617	28	222	35	1	286
19 Lobos	1380	459	90	141	2070	1348	746	275	120	2489	811	1057	115	39	2022	120	710	105	16	951
20 Lomas de Zamora	2824	851	74	177	3926	1305	999	207	102	2613	1028	1750	153	102	3033	386	1372	202	64	2 024
21 Luján	1105	544	64	190	1903	1050	815	249	124	2238	1189	1233	116	89	2627	157	824	145	28	1154
22 Magdalena (y Rivadavia)	1617	703	82	145	2547	1426	1005	296	88	2818	1113	1160	105	50	2428	119	720	98	4	941
23 Márcos Paz	356	193	8	32	589	346	259	88	24	717	276	332	24	11	643	35	219	29	4	287
24 Matanzas	389	169	15	66	639	343	266	78	24	711	451	486	51	42	1030	52	354	63	11	480
25 Mercedes	1838	686	117	167	2808	1836	1058	417	142	3453	1058	1695	164	75	2992	239	1292	222	35	1788
26 Merlo	299	122	16	69	506	251	179	52	19	501	243	392	47	22	704	51	337	49	4	441
27 Monte	766	259	48	28	1101	606	490	135	27	1168	321	303	46	9	679	27	143	50	4	224
28 Moreno	299	130	18	7	454	245	187	49	6	497	382	381	65	6	834	30	233	34	2	299
29 Morón	580	274	28	84	966	664	471	140	78	1353	556	897	77	57	1587	105	694	101	25	925
30 Navarro	1202	467	62	106	1837	1122	627	191	42	1982	423	473	50	42	988	48	277	60	2	387
31 Paz (General) (Ranchos)	876	328	58	68	1323	833	496	152	64	1545	338	426	51	18	833	40	257	42	6	354
32 Pergamino	3409	1227	249	55	4940	2237	1654	482	69	4442	2037	1797	200	52	4086	334	1190	141	18	1680
33 Pilar	1025	467	54	96	1642	810	630	158	38	1636	838	986	85	12	1921	108	657	65	5	835
34 Plata (La) (Capital)	4335	1994	167	198	6694	3534	2811	753	127	7225	6029	8163	538	243	14923	1750	6614	889	82	9335
35 Quilmes	902	365	38	98	1403	832	652	186	51	1721	1097	1531	154	42	2824	236	1109	155	13	1513
36 Ramallo	759	409	57	259	1484	588	518	143	193	1442	761	659	64	93	1580	56	368	39	33	496
37 Rodriguez (General)	383	189	30	7	609	222	235	47	13	517	359	365	48	—	772	45	235	36	—	316
38 Rojas	920	324	50	—	1294	668	507	157	2	1334	521	516	47	1	1085	52	298	33	—	383
39 Salto	923	353	64	5	1345	898	494	222	3	1617	360	425	50	1	836	47	291	77	2	417
40 San Andrés de Giles	1157	375	69	3	1604	860	472	153	5	1490	1013	941	62	2	2018	81	546	56	—	683

CUADRO XI. b.

TABLEAU XI. b.

II — PROVINCIA DE BUENOS AIRES

Province de Buenos Aires

Población argentina y extranjera, de 14 años arriba, por estado civil y sexos

Population argentine et étrangère de 14 ans et au dessus, par état civil et sexe

DEPARTAMENTOS DÉPARTEMENTS	ARGENTINOS — *Argentins*										EXTRANJEROS — *Étrangers*									
	VARONES — *Hommes*					MUJERES — *Femmes*					VARONES — *Hommes*					MUJERES — *Femmes*				
	S.	C.	V.	SD.	Total	S.	C.	V.	SD.	Total	S.	C.	V.	SD.	Total	S.	C.	V.	SD.	Total
1	2	3	4	5	6	7	8	9	10	11	12	13	14	15	16	17	18	19	20	21
PARTIDOS																				
41 San Antonio de Areco	758	330	46	56	1190	629	458	181	85	1253	629	776	50	29	1484	98	491	70	6	665
42 San Fernando	802	366	46	56	1270	787	655	184	81	1807	1249	1456	120	123	2948	249	1051	143	12	1455
43 San Isidro	893	356	29	14	1292	676	552	169	85	1482	1054	1234	118	9	2415	203	918	118	6	1245
44 San Martin	698	231	18	2	949	518	398	112	1	1024	691	879	81	—	1651	188	623	94	—	855
45 San Nicolás	2027	879	140	24	3070	2242	1415	561	70	4288	1886	1456	159	81	3582	242	941	189	8	1380
46 San Pedro	1900	604	103	6	2518	1282	792	250	5	2329	2063	1295	148	23	3529	190	783	97	4	1074
47 San Vicente	863	381	32	16	1292	723	542	140	17	1422	683	667	69	16	1435	88	418	64	2	567
48 Sarmiento (General)	406	159	13	7	585	843	287	42	6	658	432	677	69	19	1197	83	495	48	—	626
49 Suipacha	495	227	23	4	749	321	259	57	15	652	223	201	29	7	550	28	198	24	1	251
50 Zárate	1840	438	54	77	1909	840	656	175	67	1788	1925	1558	140	26	3649	154	821	91	1	1067
TOTAL A	55001	21660	2878	3782	83321	43219	31235	9101	2710	86265	48351	54026	5062	2363	109802	7990	37693	5186	653	51522
B—Región Central																				
51 Alvear (General)	522	242	37	106	907	439	322	96	47	904	162	183	14	10	369	17	112	19	4	152
52 Ayacucho	1287	545	62	207	2101	961	796	204	91	2052	978	1023	99	45	2140	141	730	110	25	1006
53 Azul	2464	1014	140	220	3838	1833	1341	332	155	3711	1686	2188	102	182	4198	927	1507	213	21	2158
54 Balcarce	855	407	82	16	1360	657	578	139	4	1378	583	675	62	13	1333	87	474	63	7	631
55 Belgrano	632	209	29	4	874	416	325	66	5	812	555	500	42	18	1115	49	331	37	—	417
56 Bolivar	1314	619	80	24	2037	673	801	212	6	1992	480	470	45	22	1026	60	301	28	4	391
57 Bragado	1812	786	112	309	3019	1198	996	277	208	2679	1427	1245	110	110	2892	138	719	95	29	981
58 Castelli	417	164	23	28	632	236	209	51	22	518	307	259	29	24	619	25	168	16	1	210
59 Dolores	1622	617	102	159	2500	1777	893	359	125	3154	871	1190	131	68	2260	216	830	155	10	1211
60 Guido (General)	486	202	34	24	746	278	250	46	11	594	252	240	21	10	523	21	158	23	3	205
61 Las Flores	1102	446	72	229	1849	1018	654	226	150	2048	700	986	88	48	1822	122	701	104	14	941
62 Lavalle (General)	763	340	38	35	1176	622	435	88	33	1178	436	431	56	7	930	29	222	39	5	295
63 Lincoln	1608	953	127	140	3128	655	1029	202	57	2243	1043	860	88	61	2052	112	549	45	16	722
64 Maipú	545	231	35	10	821	307	310	45	1	663	415	373	41	28	857	28	271	34	4	337
65 Mar Chiquita	2100	821	115	198	3234	1254	1021	221	130	2626	1755	1561	144	95	3555	249	1156	99	28	1532
66 Nueve de Julio	1456	762	73	109	2400	824	895	149	108	1976	1018	997	88	51	2152	155	726	41	8	930
67 Pehuajó	865	447	42	55	1409	380	472	76	23	951	250	208	32	8	498	27	139	12	—	178
68 Pinto (General)	720	273	32	14	1039	525	390	96	9	1020	338	396	41	10	785	52	267	30	3	352
69 Pila	485	202	33	58	779	301	241	56	22	620	153	168	18	4	343	15	97	18	4	134
70 Rauch	960	406	43	20	1429	783	614	163	12	1572	426	631	59	11	1127	71	435	51	8	560
71 Saladillo	2052	650	95	27	2824	1422	914	222	29	2587	1421	1475	110	24	3030	125	791	93	7	1016
72 Tapalqué	810	327	31	28	1196	589	468	127	19	1194	244	322	25	1	592	28	198	24	—	250
73 Tordillo	261	119	16	—	396	203	152	45	1	401	54	58	8	—	121	2	33	4	—	39
74 Trenque-Lauquen	1573	800	81	29	2483	645	962	163	11	1781	648	794	76	18	1826	134	570	37	—	741
75 Tuyú	560	211	34	11	816	296	224	64	4	588	170	141	16	2	329	29	88	11	2	130
76 Veinticinco de Mayo	3161	1291	233	330	5018	2031	1473	352	142	3998	1049	1136	170	59	2414	219	762	99	11	1091
77 Villegas (General)	947	447	59	39	1492	393	467	70	31	961	303	241	29	2	575	27	165	18	1	206
TOTAL B	31682	13531	1860	2430	49503	21807	17241	4197	1456	44201	18023	18751	1832	871	39477	2505	12590	1506	210	16811

CUADRO XI. c.

TABLEAU XI. c.

II. — PROVINCIA DE BUENOS AIRES

Province de Buenos Aires

Población argentina y extranjera, de 14 años arriba, por estado civil y sexos

Population argentine et étrangère de 14 ans et au-dessus par état civil et sexe

S. Solteros — *Célibataires.* C. Casados — *Mariés.* V. Viudos — *Veufs.* SD. Sin datos — *Sans renseignements.*

DEPARTAMENTOS — DÉPARTEMENTS	ARGENTINOS — *Argentins*										EXTRANJEROS — *Étrangers*									
	VARONES — *Hommes*					MUJERES — *Femmes*					VARONES — *Hommes*					MUJERES — *Femmes*				
	S.	C.	V.	SD.	Total	S.	C.	V.	SD.	Total	S.	C.	V.	SD.	Total	S.	C.	V.	SD.	Total
1	2	3	4	5	6	7	8	9	10	11	12	13	14	15	16	17	18	19	20	21
PARTIDOS																				
C—Región Sud																				
78 Adolfo Alsina	487	252	26	85	853	210	322	51	50	633	352	308	27	34	721	36	217	23	9	285
79 Alvarado (General)	246	125	21	35	427	159	155	38	18	370	172	134	20	8	334	13	91	9	2	115
80 Bahía Blanca	1156	480	66	86	1691	663	644	147	6	1460	2088	1765	136	48	4037	810	1342	129	5	1786
81 Dorrego (Coronel)	644	250	45	78	1017	304	305	72	34	715	516	347	27	31	921	50	236	15	5	306
82 Guaminí	735	384	45	175	1339	361	433	83	136	1013	434	329	39	32	834	61	221	17	12	311
83 Juárez	1130	483	67	125	1805	657	620	150	91	1527	696	741	49	21	1507	101	541	56	4	702
84 Lamadrid (General)	777	313	80	86	1156	299	315	44	23	681	551	420	30	11	1012	51	298	26	2	377
85 Laprida	627	260	45	81	1013	284	293	38	29	644	851	282	31	17	681	37	186	25	4	252
86 Loberia	1067	518	57	176	1818	505	602	124	68	1299	722	585	41	44	1392	59	398	38	11	506
87 Necochea	1121	548	87	146	1902	716	667	158	112	1653	688	738	68	63	1552	116	485	65	38	704
88 Olavarría	1700	767	71	216	2754	930	965	183	129	2207	1846	1485	117	88	3036	179	1124	88	32	1423
89 Pringles (Coronel)	724	348	45	113	1230	386	475	89	59	1009	490	468	40	38	1040	59	381	38	18	496
90 Puán	419	141	21	40	621	168	184	21	16	389	419	298	35	25	777	45	220	20	8	288
91 Pueyrredón (General)	712	248	24	77	1061	423	395	110	47	975	827	969	57	36	1889	143	735	71	8	957
92 Saavedra (General)	571	146	28	19	764	186	228	32	18	454	1053	694	75	25	1847	154	581	44	9	788
93 Suárez (Coronel)	525	174	20	84	753	188	211	25	21	445	528	508	80	23	1084	87	419	36	9	551
94 Tandil	1471	681	98	152	2347	967	912	246	106	2231	1649	1443	136	91	3319	185	999	142	24	1350
95 Tres Arroyos	1119	879	47	45	1590	588	596	82	36	1187	1278	1087	91	36	2442	166	813	74	8	1056
TOTAL C.	15231	6392	844	1669	24136	7939	8266	1693	994	18892	14169	12586	1049	671	28425	1852	9237	911	193	12193
D—Región Patagónica																				
96 Patagones	792	259	39	64	1154	338	362	80	32	821	428	331	31	10	800	52	198	24	6	280
97 Villarino	565	168	25	50	808	153	189	17	21	380	471	222	17	23	733	32	168	7	6	213
TOTAL D.	1357	427	64	114	1962	491	551	106	53	1201	899	553	48	33	1533	84	366	31	12	493
Resúmen																				
A. Región Norte	55001	21660	2878	3782	83321	43219	31285	9101	2710	86265	48351	54026	5062	2363	109802	7990	37693	5188	658	51521
B. » Central	31682	13531	1860	2430	49501	21307	17241	4167	1456	44201	18023	18751	1832	871	39477	2505	12590	1506	210	16813
C. » Sud	15231	6392	844	1669	24136	7939	8266	1693	994	18892	14169	12586	1049	671	28425	1852	9237	911	193	12193
D. » Patagónica	1357	427	64	114	1962	491	551	106	53	1201	899	553	48	33	1533	84	366	31	12	493
TOTAL II.	103271	42010	5646	7995	158922	72956	57293	15097	5213	150559	81442	85866	7991	3938	179237	12431	59886	7634	1068	81019

CUADRO XII a. *TABLEAU XII a.*

II — PROVINCIA DE BUENOS AIRES

Province de Buenos Aires

Población argentina y extranjera, de 14 años arriba, por estado civil y sexos

Population argentine et étrangére de 14 ans et au-dessus, par état civil et sexe

S. Solteros — *Célibataires.* C. Casados — *Mariés.* V. Viudos — *Veufs.* SD. Sin datos — *Sans renseignements.*

RESUMEN POR EDADES

Résumé par âge

AÑOS *Ans*	ARGENTINOS — *Argentins*										EXTRANJEROS — *Étrangers*									
	VARONES — *Hommes*					MUJERES — *Femmes*					VARONES — *Hommes*					MUJERES — *Femmes*				
	S.	C.	V.	SD.	TOTAL	S.	C.	V.	SD.	TOTAL	S.	C.	V.	SD.	TOTAL	S.	C.	V.	SD.	TOTAL
1	2	3	4	5	6	7	8	9	10	11	12	13	14	15	16	17	18	19	20	21
14	6589	—	—	2076	8665	6855	40	2	1132	8029	1526	—	—	419	1945	1300	17	1	151	1475
15	7120	—	—	978	8107	7606	122	16	489	8283	1988	—	—	211	2149	1416	75	5	65	1561
16	6575	—	—	461	7036	6672	277	13	290	7252	1939	—	—	94	2033	1294	154	3	37	1488
17	6717	38	18	281	7054	6514	623	13	203	7355	2197	20	7	81	2305	1097	296	6	36	1435
18	7211	36	17	258	7522	6280	1070	35	197	7582	2687	78	9	108	2882	1050	583	8	25	1666
19	5457	59	17	158	5691	4492	1261	20	121	5894	2312	92	7	84	2485	657	553	4	33	1247
20	6173	163	34	150	6520	4948	2115	52	131	7246	3058	132	12	85	3287	680	1068	11	27	1786
21	4199	299	12	130	4550	2617	1473	35	69	4194	2442	162	8	69	2681	899	747	9	9	1164
22	5936	432	20	161	6549	3500	2340	79	85	6018	3469	373	17	81	3940	526	1338	9	32	1905
23	4307	512	26	109	4954	2386	2138	77	59	4660	2870	497	19	72	3467	383	1232	21	15	1651
24	3846	692	42	99	4679	2110	2273	94	51	4528	3036	681	14	102	3835	328	1457	27	21	1853
25	4924	1195	56	123	6298	2425	3016	135	65	5641	4157	1128	29	106	5420	343	1950	47	30	2370
26	2914	928	54	60	3956	1199	2003	107	41	3350	3045	1157	24	73	4299	245	1684	38	21	1988
27	2742	1026	52	80	3900	1202	1970	125	40	3337	3008	1411	25	74	4518	216	1784	50	20	2080
28	3135	1368	70	104	4677	1518	2681	179	52	4430	4022	1974	53	115	6164	258	2350	64	29	2701
29	1717	993	46	47	2803	819	1713	129	28	2689	2158	1500	41	84	3778	131	1420	45	17	1613
30	3163	2010	118	129	5423	1781	3472	899	76	5728	4733	3550	108	180	8571	313	3407	121	36	3877
31	1121	850	51	35	2057	340	895	77	17	1329	1534	1661	42	55	3292	83	1253	44	10	1390
32	1684	1396	88	50	3218	706	1705	183	37	2631	2805	2791	93	105	5594	131	2226	69	17	2443
33	1235	1262	61	34	2592	517	1467	163	27	2174	1804	2618	104	65	4591	91	1931	63	15	2100
34	981	1068	61	37	2147	415	1377	173	15	1980	1740	2806	92	78	4716	111	1801	63	20	1995
35	2210	2091	157	75	4533	1072	2574	398	42	4086	3213	4383	196	142	7934	160	2803	125	35	3123
36	1019	1249	80	28	2576	443	1474	221	19	2157	1664	2574	110	67	4415	85	1963	95	17	2160
37	807	1256	77	45	2185	334	1300	212	29	1875	1225	2622	86	54	3987	71	1705	93	17	1886
38	1242	1804	143	42	3231	566	1993	401	38	2998	1800	3349	146	78	5373	82	2182	137	18	2419
39	702	1156	84	30	1972	278	1155	266	19	1718	870	2268	118	54	3310	33	1248	84	11	1376
40	1538	2151	218	91	3998	991	2600	835	59	4485	2809	6007	405	152	9465	181	8425	345	38	3989
41	349	682	61	16	1108	105	496	103	7	711	619	1880	116	31	2646	38	932	70	8	1048
42	576	930	117	25	1648	227	986	278	12	1505	1245	3138	217	75	4675	44	1645	179	15	1883
43	387	795	80	23	1285	145	664	199	15	1023	760	2364	171	42	3337	28	1203	124	14	1369
44	345	747	81	26	1199	130	586	190	17	923	785	2518	166	49	3518	63	1238	155	17	1473
45	996	1941	229	60	3226	494	1553	661	29	2740	1808	4386	388	109	6691	77	2031	342	19	2469
46	311	779	81	18	1189	91	479	193	8	774	597	1993	164	43	2797	20	1086	132	4	1242
47	269	706	77	18	1070	97	416	144	7	664	578	1762	176	38	2554	28	922	131	6	1087
48	472	1122	137	27	1758	194	833	387	19	1433	806	2327	231	56	3420	35	1253	213	15	1516
49	208	588	82	15	893	89	382	191	4	666	370	1377	160	28	1935	16	562	110	4	692
50	725	1488	338	58	2609	515	1343	1088	29	2975	1397	4051	533	85	6066	91	1901	457	15	2464
51	168	361	72	6	610	45	182	100	—	327	305	1005	136	15	1461	5	483	111	1	550
52	254	576	69	19	918	107	347	269	10	727	473	1727	231	26	2457	14	699	177	8	898
53	138	416	79	8	641	49	246	175	7	477	209	1195	166	32	1692	12	441	122	6	581
54	152	472	86	6	716	74	295	264	5	638	322	1279	189	29	1819	12	505	154	5	676
55	479	1160	277	39	1955	220	634	687	10	1551	630	1879	367	57	2933	20	767	205	8	1099
56	162	509	117	8	796	68	262	235	2	567	253	1033	163	25	1474	13	430	166	2	611
57	101	322	77	9	509	41	178	190	3	412	174	647	138	8	967	11	264	110	3	388
58	152	448	103	10	713	90	248	330	4	672	212	772	164	14	1162	13	369	179	7	568
59	60	275	73	4	412	34	161	146	2	343	118	458	105	11	692	11	175	81	1	268
60	442	945	347	40	1774	267	597	1168	15	2077	498	1744	412	56	2710	54	681	565	14	1314
TOTAL..	102022	39209	4215	6306	151752	72010	56015	11434	3636	143095	80204	81309	6158	3717	171388	12284	58208	5460	974	76926

CUADRO XII b. # II. — PROVINCIA DE BUENOS AIRES *TABLEAU XII b*

Province de Buenos Aires

Población argentina y extranjera, de 61 años arriba, por estado civil y sexos

Population argentine et étrangère de 61 ans et au-dessus par état civil et sexe

S. Solteros — *Célibataires.* C. Casados — *Mariés.* V. Viudos — *Veufs.* SD. Sin datos — *Sans renseignements.*

RESUMEN POR EDADES

Résumé par âges

AÑOS *Ans*	ARGENTINOS — *Argentins*										EXTRANJEROS — *Étrangers*									
	VARONES — *Hommes*					MUJERES — *Femmes*					VARONES — *Hommes*					MUJERES — *Femmes*				
	S.	C.	V.	SD.	TOTAL	S.	C.	V.	SD.	TOTAL	S.	C.	V.	SD.	TOTAL	S.	C.	V.	SD.	TOTAL
1	2	3	4	5	6	7	8	9	10	11	12	13	14	15	16	17	18	19	20	21
Del frente	102022	39209	4215	6306	151752	72010	56015	11434	3636	143095	80204	81309	6158	3717	171388	12284	58208	5460	974	76926
61	55	145	44	6	250	15	55	75	—	145	80	343	77	6	506	9	118	57	2	186
62	86	253	76	5	420	57	122	185	6	370	142	535	142	10	829	8	175	158	3	344
63	56	153	63	2	274	20	78	156	—	254	99	388	118	10	615	6	166	140	4	316
64	46	179	64	7	296	20	78	148	5	255	91	423	118	7	639	8	175	135	2	320
65	188	459	186	9	887	94	286	528	5	963	198	610	198	25	1026	16	228	261	3	508
66	36	158	57	3	254	20	63	129	3	215	64	272	89	10	435	6	139	110	4	259
67	43	143	59	2	247	28	49	75	—	147	50	245	83	2	380	—	82	94	8	184
68	41	155	76	1	273	43	75	182	5	305	60	245	85	14	404	8	101	113	5	227
69	15	67	28	—	110	13	29	69	—	111	30	124	42	1	197	—	54	54	1	109
70	158	319	210	12	699	149	173	626	8	956	138	451	195	14	798	23	186	289	6	454
71	18	53	17	—	88	8	7	50	—	65	17	79	45	1	142	3	25	38	—	66
72	17	70	53	10	150	15	41	110	8	174	27	124	61	7	219	4	42	83	2	131
73	16	60	29	4	109	14	18	61	2	95	22	92	61	6	181	3	25	63	2	93
74	13	52	34	1	100	13	23	84	4	124	21	84	57	2	164	2	29	68	—	99
75	70	145	100	4	319	39	58	250	4	351	58	151	110	6	320	11	51	113	2	177
76	26	46	25	—	97	8	17	58	2	85	13	59	53	1	126	3	20	53	—	76
77	14	36	19	5	74	10	11	53	1	75	11	52	25	3	91	2	13	36	2	53
78	21	44	30	2	97	10	15	79	1	105	14	47	47	1	109	2	16	55	1	74
79	6	20	14	—	40	8	7	37	—	52	6	20	21	2	49	—	8	25	1	34
80	50	94	90	10	244	70	53	295	10	428	34	86	64	3	187	10	29	112	4	155
81	5	9	10	1	25	3	3	17	1	24	4	16	15	—	35	—	5	12	—	17
82	4	15	17	1	37	3	3	32	—	43	5	15	22	—	42	1	3	11	1	16
83	4	11	9	—	24	3	6	17	—	26	1	13	8	2	24	3	1	8	—	12
84	3	12	16	—	31	4	4	27	2	37	3	17	22	1	43	1	5	18	—	24
85	14	28	30	1	68	16	8	79	2	105	6	20	18	1	45	1	4	19	—	24
86	4	12	2	—	18	3	3	18	—	24	2	7	10	—	19	1	2	4	—	7
87	3	6	10	2	21	4	—	14	—	18	3	3	9	—	15	—	2	8	—	10
88	7	3	9	1	20	1	5	17	—	23	—	5	7	—	12	1	1	7	—	9
89	4	2	5	1	12	1	2	15	—	18	2	4	2	—	8	2	—	1	—	3
90	18	18	19	3	58	12	5	84	5	106	5	3	5	—	13	2	3	6	—	11
91	—	1	2	—	3	2	—	6	—	8	—	—	3	—	3	1	—	-	—	1
92	2	3	—	—	5	3	—	5	1	9	2	—	1	—	3	—	1	2	—	3
93	1	—	—	1	2	—	—	11	—	11	2	—	2	—	4	—	2	1	—	3
94	—	3	1	—	4	2	2	6	—	10	—	—	2	—	2	—	2	3	—	5
95	8	6	6	1	21	6	2	26	2	36	1	1	4	1	7	1	—	3	1	5
96	1	1	2	—	4	—	2	3	—	5	—	—	1	—	1	—	—	1	—	1
97	—	2	1	—	3	—	2	4	1	7	1	—	2	—	3	—	—	1	—	1
98	1	2	—	—	3	—	1	7	—	8	1	—	2	...	3	—	—	2	—	2
99	1	3	—	—	4	—	1	4	1	6	—	—	2	—	2	1	—	1	—	2
100 y más	7	4	5	3	19	17	3	23	1	44	1	—	5	1	7	—	—	4	1	5
Sin datos	192	14	13	1591	1810	208	18	3	1497	1721	29	23	5	84	141	8	15	5	39	67
TOTAL II	103271	42010	5646	7995	158922	72956	57293	15097	5213	150559	81442	85866	7991	3938	179237	12431	59986	7631	1068	81019

CUADRO XIII a.

TABLEAU XIII a.

II—PROVINCIA DE BUENOS AIRES

Province de Buenos Aires

Población argentina y extranjera, por sexos, según su grado de instrucción

LOS QUE SABEN LEER Y ESCRIBIR DE 6 AÑOS ARRIBA Y LOS QUE NO SABEN, Y SU PROPORCIÓN POR MIL

Population argentine et étrangère par sexes selon son grade d'instruction; ceux qui savent lire et écrire de 6 ans au-dessus, et ceux qui ne savent pas; et sa proportion par mil

DEPARTAMENTOS DÉPARTEMENTS	TOTAL de habitantes de 6 años arriba *Total d'habitants de 6 ans et au-dessus*	SABEN LEER Y ESCRIBIR *Savent lire et écrire*				NO SABEN LEER Y ESCRIBIR *Ne savent ni lire ni écrire*				TOTAL GENERAL		PROPORCIÓN POR MIL *PROPORTION par mil*	
		ARGENTINOS *Argentins*		EXTRANJEROS *Étrangers*		ARGENTINOS *Argentins*		EXTRANJEROS *Étrangers*					
		Varones *Hommes*	Mujeres *Femmes*	V. H.	M. F.	V. H.	M. F.	V. H.	M. F.	SABEN *Savent*	NO *Ne savent pas*	SABEN *Savent*	NO *Ne savent pas*
1	2	3	4	5	6	7	8	9	10	11	12	13	14
A — Región Norte													
PARTIDOS													
1 Arenales (General).....	1,202	180	89	142	54	390	216	80	51	465	737	387	613
2 Arrecifes.....	7,504	1,288	1,334	1,308	385	1,167	1,039	670	313	4,315	3,189	575	425
3 Baradero	10,659	1,641	1,766	2,104	663	1,680	1,349	982	518	6,174	4,479	579	420
4 Brandzen	4,256	704	895	606	181	688	664	275	153	2,476	1,780	582	418
5 Barracas al Sud	15,215	2,288	2,685	3,348	1,515	998	1,018	1,754	1,614	9,836	5,379	646	354
6 Brown (Almirante).....	4,671	808	994	1,034	536	247	321	417	314	3,372	1,299	722	278
7 Campana	6,276	686	733	1,716	698	611	589	719	524	3,833	2,443	610	389
8 Cañuelas.....	5,492	983	1,217	657	232	904	919	341	239	3,089	2,403	562	438
9 Cármen de Areco.....	4,840	914	1,119	582	223	770	793	247	192	2,838	2,002	586	414
10 Colón.....	2,862	410	279	248	97	762	815	156	92	1,034	1,828	361	639
11 Chacabuco	12,988	1,925	1,709	1,864	706	2,388	1,936	1,481	1,029	6,204	6,784	477	522
12 Chascomús (y Viedma)..	10,903	2,012	2,459	1,619	619	1,459	1,397	820	524	6,708	4,200	615	385
13 Chivilcoy.....	25,141	3,144	3,490	3,465	1,305	3,908	3,504	4,226	2,080	11,404	13,737	454	546
14 Exaltación de la Cruz..	5,611	958	1,050	968	201	810	780	632	212	3,177	2,434	566	434
15 Florencio Varela.....	2,008	300	347	398	121	228	218	284	157	1,166	837	582	418
16 Junin	10,295	1,526	1,189	1,935	580	1,835	1,291	1,262	677	5,230	5,065	508	492
17 Las Conchas	7,442	1,041	859	1,868	647	718	675	963	682	4,409	3,033	592	408
18 Las Heras.....	3,010	607	619	444	160	481	359	201	139	1,880	1.180	608	392
19 Lobos	10,342	1,511	2,038	1,179	406	1,874	1,703	920	621	5,134	5,208	496	504
20 Lomas de Zamora.....	14,546	2,448	2,064	2,105	1,192	2,792	1,791	1,188	1,016	7,809	6,737	537	463
21 Luján	10,358	1,533	1,881	1,629	555	1,459	1,416	1,161	724	5,598	4,760	540	460
22 Magdalena (y Rivadavia)	11,697	2,057	2,842	1,578	467	1,937	1,819	960	542	6,489	5,258	550	450
23 Márcos Paz	2,985	568	715	431	144	374	364	234	160	1,858	1,132	620	379
24 Matanzas.....	3,719	682	787	634	247	399	316	437	267	2,300	1,419	618	382
25 Mercedes	15,022	2,587	3,221	1,908	783	2,047	2,066	1,244	1,166	8,499	6,523	566	434
26 Merlo	2,934	515	557	467	231	354	289	280	241	1,770	1,164	603	397
27 Monte.....	4,321	788	868	458	116	936	789	243	123	2,280	2,091	516	484
28 Moreno.....	2,692	469	498	635	200	281	249	231	129	1,802	890	669	330
29 Morón.....	6,506	1,092	1,515	1,142	484	575	625	548	525	4,233	2,273	650	349
30 Navarro.....	7,154	1,358	1,490	679	202	1,455	1,425	341	204	3,729	3,425	521	479
31 Paz (General) (Ranchos)	5,526	1,103	1,281	530	166	937	977	324	208	3,080	2,446	557	443
32 Pergamino.....	20,155	3,800	3,559	1,998	1,030	3,548	2,946	2,414	865	10,887	9,768	515	485
33 Pilar.....	8,125	1,268	1,459	1,289	408	1,341	1,108	784	518	4,374	3,751	538	462
34 Plata La (Capital).....	49,722	7,477	7,934	11,633	6,042	3,593	3,626	4,728	4,689	33,086	16,636	665	335
35 Quilmes.....	9,816	1,600	1,817	2,131	963	867	833	879	726	6,511	3,305	663	337
36 Ramallo	6,270	785	888	979	226	1,282	1,118	668	324	2,878	3,392	459	541
37 Rodriguez (General).....	2,976	514	502	511	157	421	387	296	188	1,984	1,292	566	434
38 Rojas	5,530	875	1,043	708	236	1,118	927	363	200	2,922	2,608	528	472
39 Salto.....	5,749	1,117	1,450	633	275	977	898	231	168	3,475	2,274	604	396
40 San Andrés de Giles....	7,624	1,280	1,842	1,214	349	1,190	913	918	418	4,185	3,439	549	451

CUADRO XIII b. *TABLEAU XIII b.*

II — PROVINCIA DE BUENOS AIRES

Province de Buenos Aires

Población argentina y extranjera, por sexos, según su grado de instruccion

LOS QUE SABEN LEER Y ESCRIBIR DE 6 AÑOS ARRIBA Y LOS QUE NO SABEN, Y SU PROPORCION POR MIL

Population argentine et étrangére, par sexes, selon son grade d'instruction; ceux qui savent lire et écrire de 6 ans au-dessus, et ceux qui ne savent pas; et sa proportion par mil

DEPARTAMENTOS / DÉPARTEMENTS	TOTAL de habitantes de 6 años arriba / *Total d'habitants de 6 ans et au-dessus*	SABEN LEER Y ESCRIBIR / *Savent lire et écrire*				NO SABEN LEER Y ESCRIBIR / *Ne savent ni lire ni écrire*				TOTAL GENERAL		PROPORCION POR MIL / PROPORTION *par mil*	
		ARGENTINOS *Argentins*		EXTRANJEROS *Etrangers*		ARGENTINOS *Argentins*		EXTRANJEROS *Etrangers*					
		Varones Hommes	Mujeres Femmes	V H	M F	V H	M F	V H	M F	SABEN *Savent*	NO *Ne savent pas*	SABEN *Savent*	NO *Ne savent pas*
1 PARTIDOS	2	3	4	5	6	7	8	9	10	11	12	13	14
41 San Antonio de Areco.	6,009	948	1,075	945	326	861	790	637	427	3,294	2,715	548	452
42 San Fernando	9,336	1,372	1,541	2,026	915	707	893	1,092	700	5,854	3,482	627	373
43 San Isidro	8,221	1,368	1,651	1,705	750	625	592	865	665	5,474	2,747	666	334
44 San Martin	5,840	1,057	1,185	1,270	555	472	442	514	365	4,017	1,823	688	312
45 San Nicolás	15,692	2,892	3,846	2,389	872	1,968	2,288	863	624	9,949	5,743	634	366
46 San Pedro	11,887	1,827	1,943	2,427	630	1,765	1,384	1,291	611	6,836	5,051	575	425
47 San Vicente	6,301	1,143	1,259	963	295	945	858	532	306	3,660	2,641	580	419
48 Sarmiento (General)	4,211	628	668	1,286	312	489	442	59	382	2,839	1,372	674	326
49 Suipacha	2,996	622	577	423	162	561	405	140	106	1,784	1,212	595	405
50 Zárate	10,309	1,430	1,435	2,345	632	1,283	1,093	1,502	589	5,842	4,467	567	433
TOTAL A	434,035	70,164	77,203	74,455	29,260	50,562	58,745	42,250	28,296	251,082	183,853	577	423
B — Region Central													
51 Alvear (General)	3,334	457	480	282	65	949	903	119	99	1,264	2,070	379	621
52 Ayacucho	10,151	1,708	1,846	1,428	519	1,757	1,571	779	543	5,501	4,650	542	458
53 Azul	19,121	3,856	3,427	2,920	1,177	2,873	2,578	1,553	1,237	10,880	8,241	569	431
54 Balcarce	6,556	802	905	950	822	1,434	1,292	465	386	2,979	3,577	454	546
55 Belgrano	4,278	1,053	683	795	286	803	613	372	218	2,767	1,506	648	352
56 Bolivar	7,599	1,039	1,074	711	176	2,062	1,914	371	252	3,000	4,599	395	605
57 Bragado	12,570	1,551	1,575	1,885	479	2,896	2,449	1,135	600	5,490	7,080	437	563
58 Castelli	2,692	449	411	435	125	549	412	205	106	1,420	1,272	527	472
59 Dolores	12,607	2,440	2,958	1,671	722	1,640	1,707	743	636	7,791	4,816	618	382
60 Guido (General) (Vecino)	2,847	563	516	360	89	571	445	179	124	1,528	1,319	537	463
61 Las Flores	9,161	1,456	1,803	1,227	431	1,561	1,419	677	587	4,917	4,244	537	463
62 Lavalle (General)	4,868	740	696	604	158	1,073	1,097	346	154	2,198	2,670	452	548
63 Lincoln	10,790	1,522	1,283	1,483	408	2,830	2,125	713	426	4,696	6,094	435	565
64 Mar Chiquita	3,736	492	447	674	188	838	703	219	175	1,801	1,935	482	518
65 Nueve de Julio	14,317	1,643	1,526	2,516	801	3,028	2,466	1,347	990	6,486	7,831	453	547
66 Pehuajó	10,028	1,158	1,038	1,632	571	2,342	1,981	763	543	4,399	5,629	439	561
67 Pinto (General)	4,129	623	520	377	112	1,350	912	137	98	1,632	2,497	395	605
68 Maipú	4,381	706	745	559	212	917	821	252	169	2,222	2,159	507	493
69 Pila	2,531	437	413	288	74	678	518	110	63	1,162	1,369	459	541
70 Rauch	6,745	1,184	1,159	824	280	1,801	1,325	357	315	3,447	3,298	511	489
71 Saladillo	12,595	1,848	1,880	1,706	450	2,495	2,116	1,379	681	5,924	6,671	470	530
72 Tapalqué	4,665	748	779	436	138	1,161	1,102	172	129	2,101	2,564	450	550
73 Tordillo	1,360	220	249	80	24	384	345	40	18	573	787	421	579
74 Trenque-Lauquen	9,389	1,164	828	1,285	418	2,480	1,936	683	444	3,793	5,546	406	594
75 Tuyú	2,595	270	228	214	67	912	691	126	87	779	1,816	300	700
76 Veinticinco de Mayo	17,009	2,793	2,288	1,467	477	4,500	3,657	1,090	737	7,025	9,984	413	587
77 Villegas (General)	4,405	509	873	371	115	1,605	1,099	222	111	1,368	3,037	311	689
TOTAL B	204,404	30,931	30,178	27,200	8,834	44,489	38,287	14,557	9,928	97,143	107,261	475	525

CUADRO XIII c. *TABLEAU XIII c.*

II — PROVINCIA DE BUENOS AIRES

Province de Buenos Aires

Poblacion argentina y extranjera, por sexos, según su grado de instrucción

LOS QUE SABEN LEER Y ESCRIBIR DE 6 AÑOS ARRIBA Y LOS QUE NO SABEN, Y SU PROPORCIÓN POR MIL

Population argentine et étrangère, par sexes, selon son grade d'instruction; ceux qui savent lire et écrire de 6 ans au-dessus, et ceux qui ne savent pas; et sa proportion par mil

DEPARTAMENTOS / DÉPARTEMENTS	TOTAL de habitantes de 6 años arriba — *Total d'habitants de 6 ans et au-dessus*	SABEN LEER Y ESCRIBIR — *Savent lire et écrire*				NO SABEN LEER Y ESCRIBIR — *Ne savent ni lire ni écrire*				TOTAL GENERAL		PROPORCION POR MIL — PROPORTION *par mil*	
		ARGENTINOS *Argentins*		EXTRANJEROS *Etrangers*		ARGENTINOS *Argentins*		EXTRANJEROS *Etrangers*					
		Varones Hommes	Mujeres Femmes	V H	M F	V H	M F	V H	M F	SABEN *Savent*	NO *Ne savent pas*	SABEN *Savent*	NO *Ne savent pas*
1	2	3	4	5	6	7	8	9	10	11	12	13	14
C—Región Sud													
PARTIDOS													
78 Adolfo Alsina	3,352	374	369	507	151	888	648	254	161	1,401	1,951	418	582
79 Alvarado (General)	1,730	270	240	255	73	309	345	97	51	888	892	484	516
80 Bahia Blanca	11,578	1,426	1,343	3,215	1150	1,804	1,067	1,142	925	7,140	4,438	617	383
81 Dorrego (Coronel)	3,923	289	224	468	126	1,209	881	503	223	1,107	2,816	282	718
82 Guaminí	4,788	565	489	617	179	1,408	1,070	247	168	1,850	2,888	390	610
83 Juárez	7,450	901	922	952	825	1,765	1,457	624	444	3,160	4,290	424	576
84 La Madrid (General)	4,145	605	401	760	245	968	642	319	205	2,011	2,134	485	515
85 Laprida	3,412	578	438	515	164	818	593	191	115	1,665	1,747	497	503
86 Loberia	6,849	1,020	842	1,012	811	1,700	1,250	425	249	3,185	3,664	465	535
87 Necochea	8,026	950	984	1,100	851	2,014	1,682	520	407	3,804	4,632	423	577
88 Olavarria	12,803	1,984	1,718	2,159	765	2,304	1,962	1,037	814	6,626	6,177	518	482
89 Pringles (Coronel)	5,156	685	583	847	208	1,240	1,054	255	185	2,418	2,748	468	532
90 Puán	2,780	384	279	560	163	550	872	264	164	1,886	1,350	507	493
91 Pueyrredón (General)	6,581	881	872	1,509	648	879	740	527	475	3,910	2,621	599	401
92 Saavedra (General)	4,889	490	364	1,457	610	625	448	550	348	2,921	1,968	597	403
93 Suárez (Coronel)	3,786	445	328	816	290	708	472	367	351	1,888	1,898	499	501
94 Tandil	12,287	1,773	1,876	2,492	789	1,957	1,711	974	715	6,930	5,357	564	436
95 Tres Arroyos	8,350	956	809	1,772	544	1,529	1,232	836	672	4,081	4,269	489	511
TOTAL C	111,741	14,645	13,081	21,018	7,197	22,829	17,666	9,141	6,669	55,986	55,805	501	499
D—Región Patagónica													
96 Patagones	3,879	645	605	738	180	887	587	304	133	1,968	1,911	507	493
97 Villarino	2,797	287	159	440	112	834	486	346	133	998	1,799	357	643
TOTAL D	6,676	932	764	978	292	1,721	1,073	650	266	2,966	3,710	444	556
RESÚMEN													
A. Región Norte	484,935	70,164	77,203	74,455	29,260	50,562	53,745	42,250	28,296	251,082	183,858	577	423
B. » Central	204,404	30,931	30,178	27,200	8,834	44,489	38,287	14,557	9,928	97,143	107,261	475	525
C. » Sud	111,741	14,645	13,081	21,013	7,197	22,329	17,666	9,141	6,669	55,936	55,805	501	499
D. » Patagónica	6,676	932	764	978	292	1,721	1,073	650	266	2,966	3,710	444	556
TOTAL II	757,756	116,672	121,226	123,646	45,583	128,101	110,771	66,598	45,159	407,127	350,629	537	463

CUADRO XIV a.

TABLEAU XIV a.

II — PROVINCIA DE BUENOS AIRES

Province de Buenos Aires

Instruccion pública. — Escolares y educandos de 6 á 14 años y su proporción por mil

Instruction publique.—Enfants qui vont à l'école ou reçoivent instruction particulaire de 6 à 14 ans et sa proportion par mi

DEPARTAMENTOS / DÉPARTEMENTS	TOTAL DE NIÑOS DE 6 Á 14 AÑOS — *Total d'enfants de 6 à 14 ans*		VAN Á LA ESCUELA — *Vont à l'école*		NO VAN Á LA ESCUELA PERO SABEN LEER Y ESCRIBIR — *Ne vont pas à l'école, mais savent lire et écrire*		TOTAL DE ESCOLARES Y ALFABETOS — *Total d'enfants qui vont à l'école ou savent lire*		TOTAL GENERAL	NO VAN Á LA ESCUELA Y NO SABEN LEER NI ESCRIBIR — *Ne vont pas à l'école et ne savent lire ni écrire*		Escolares y alfabetos por mil niños de 6 á 14 años — *Proportion d'enfants qui vont à l'école et de ceux qui n'y vont pas et savent lire, par mil de 6 à 14 ans*	Quedan sin instrucción por mil — *Enfants sans instruction par mil*
	Varones Garçons	Mujeres Filles	V G	M F	V G	M F	V G	M F		V G	M F		
1	2	3	4	5	6	7	8	9	10	11	12	13	14
A — Región Norte													
PARTIDOS													
1 Arenales (General).....	171	121	9	6	20	12	29	18	47	142	103	161	839
2 Arrecifes.....	1,025	984	311	272	217	263	528	535	1,063	497	449	529	471
3 Baradero.....	1,350	1,255	400	378	243	286	643	664	1,307	707	591	502	498
4 Brandzen	562	566	133	166	144	139	277	305	582	285	261	516	484
5 Barracas al Sud.....	1,948	1,892	1,061	1,025	384	382	1,445	1,407	2,852	503	485	743	257
6 Brown (Almirante).....	595	611	331	253	121	187	452	440	892	143	171	740	260
7 Campana.....	802	812	288	828	184	190	472	518	990	330	294	618	387
8 Cañuelas.....	812	792	206	296	148	156	414	452	866	398	340	540	460
9 Cármen de Areco.....	751	715	289	311	190	145	479	456	935	272	259	438	862
10 Colón.....	440	451	102	103	55	168	157	271	428	283	180	480	520
11 Chacabuco.....	1,898	1,718	441	382	363	377	804	759	1,563	1,004	959	432	568
12 Chascomús (y Viedma)	1,479	1,508	401	493	373	443	774	936	1,710	705	572	572	428
13 Chivilcoy.....	3,301	3,242	1,013	1,099	593	586	1,606	1,685	3,291	1,785	1,557	496	504
14 Exaltación de la Cruz	745	676	213	192	158	170	371	362	733	374	314	516	484
15 Florencio Varela.....	259	260	60	57	59	75	119	132	251	140	128	484	516
16 Junín.....	1,275	1,213	306	332	278	282	584	594	1,178	691	619	473	527
17 Las Conchas.....	913	813	285	220	169	177	454	406	860	459	407	498	502
18 Las Heras.....	475	339	167	125	118	96	285	221	506	190	118	622	378
19 Lobos.....	1,543	1,563	357	412	305	338	662	750	1,412	881	813	455	545
20 Lomas.....	1,654	1,556	558	488	314	329	867	817	1,684	787	739	525	475
21 Luján.....	1,399	1,313	558	491	289	336	847	827	1,674	552	486	617	383
22 Magdalena.....	1,724	1,577	607	580	370	383	977	913	1,890	747	664	573	427
23 Márcos Paz.....	413	426	209	208	79	86	288	294	582	125	132	694	306
24 Matanzas.....	493	470	225	289	95	107	320	346	666	173	124	692	308
25 Mercedes.....	2,199	2,207	912	983	374	417	1,286	1,400	2,686	913	807	610	390
26 Merlo.....	436	410	209	219	80	86	289	305	594	147	105	702	298
27 Monte.....	696	560	182	154	119	105	301	259	560	395	301	446	554
28 Moreno.....	352	302	178	167	91	66	269	233	502	83	69	768	232
29 Morón.....	891	956	431	459	167	232	598	691	1,289	293	295	698	302
30 Navarro.....	1,119	1,038	269	242	238	238	502	475	977	617	563	453	547
31 Paz (General).....	808	814	208	215	240	242	448	457	905	360	357	558	442
32 Pergamino.....	3,025	2,527	881	764	674	546	1,555	1,310	2,865	1,470	1,217	516	484
33 Pilar.....	1,185	1,106	260	319	190	243	450	562	1,012	735	544	442	558
34 Plata (La) (Capital)....	6,464	6,379	3,285	3,211	1,398	1,483	4,683	4,694	9,377	1,781	1,685	730	270
35 Quilmes.....	1,384	1,227	647	612	293	275	940	887	1,827	444	340	700	300
36 Ramallo.....	716	693	153	180	129	126	282	309	591	434	384	419	581
37 Rodriguez (General)....	409	430	164	171	79	85	243	256	499	166	174	595	405
38 Rojas.....	828	755	248	276	156	168	404	444	848	424	311	536	464
39 Salto.....	857	859	366	381	198	231	564	612	1,176	293	247	685	315
40 San Andrés de Giles..	1,085	949	253	218	241	263	494	481	975	591	468	479	521

CUADRO XIV b.

TABLEAU XIV b.

II — PROVINCIA DE BUENOS AIRES

Province de Buenos Aires

Instruccion pública. — Escolares y educandos de 6 á 14 años y su proporcion por mil

Instruction publique.—Enfants qui vont à l'école ou reçoivent instruction particulaire de 6 à 14 ans et sa proportion par mil

DEPARTAMENTOS / DÉPARTEMENTS	TOTAL DE NIÑOS DE 6 Á 14 AÑOS. *Total d'enfants de 6 à 14 ans*		VAN A LA ESCUELA. *Vont à l'école*		NO VAN A LA ESCUELA PERO SABEN LEER Y ESCRIBIR. *Ne vont pas à l'école, mais savent lire et écrire*		TOTAL DE ESCOLARES Y ALFABETOS. *Total d'enfants qui vont à l'école ou savent lire*		TOTAL GENERAL	NO VAN A LA ESCUELA Y NO SABEN LEER NI ESCRIBIR. *Ne vont pas à l'école et ne savent lire ni écrire*		Proporcion de escolares y alfabetos por mil niños de 6 á 14 años. *Proportion d'enfants qui vont à l'école et de ceux qui n'y vont pas et savent lire, par mille de 6 à 14 ans.*	Quedan sin instruccion por mil. *Enfants sans instruction par mil*
	Varones Garçons	Mujeres Filles	V G	M F	V G	M F	V G	M F		V G	M F		
PARTIDOS	2	3	4	5	6	7	8	9	10	11	12	13	14
41 San Antonio de Arco	812	778	235	249	158	208	393	457	850	419	321	535	465
42 San Fernando	1,171	1,100	527	498	248	239	775	738	1,513	396	362	666	334
43 San Isidro	961	1,069	512	646	208	230	720	876	1,596	241	193	786	214
44 San Martin	796	728	405	345	183	194	588	539	1,127	208	189	740	260
45 San Nicolás	2,157	2,246	889	985	410	455	1,299	1,440	2,739	858	806	622	378
46 San Pedro	1,433	1,318	444	427	310	320	754	747	1,501	679	571	546	454
47 San Vicente	948	809	335	254	225	211	560	465	1,025	388	344	583	417
48 Sarmiento (General)	683	567	263	191	135	126	398	317	715	285	250	572	128
49 Sulpacha	495	385	135	81	133	128	268	209	477	227	176	542	458
50 Zárate	1,118	1,052	385	401	247	260	632	661	1,293	486	391	596	404
	59,145	56,137	21,852	21,064	12,107	12,868	33,549	33,932	67,481	25,596	22,205	585	415
TOTAL A	115,282		42,416		25,065		67,481			47,801		1,000	
B—Región Central													
51 Alvear (General)	572	532	109	106	78	92	187	198	385	385	334	349	651
52 Ayacucho	1,595	1,558	549	506	312	350	861	856	1,717	734	702	545	455
53 Azul	2,982	2,831	1,178	810	506	800	1,684	1,610	3,294	1,208	1,221	567	433
54 Balcarce	1,052	993	218	275	158	158	376	433	809	670	560	396	604
55 Belgrano (General)	582	574	184	145	112	143	296	288	584	286	286	505	495
56 Bolivar	1,226	1,187	251	217	154	162	405	379	784	821	758	332	668
57 Bragado	1,739	1,610	408	378	236	278	644	656	1,300	1,095	954	388	612
58 Castelli	429	353	92	65	104	101	196	166	362	233	187	463	537
59 Dolores	1,944	1,942	774	729	392	467	1,166	1,196	2,362	778	746	608	392
60 Guido (General) (Vecino)	458	409	140	106	84	100	224	206	430	229	203	499	501
61 Las Flores	1,379	1,381	394	416	261	319	655	735	1,390	724	646	504	496
62 Lavalle (General) (Ajó)	728	697	206	170	114	97	320	267	587	408	430	412	588
63 Lincoln	1,535	1,406	251	247	239	249	490	496	986	1,045	910	335	665
64 Maipú	678	645	179	167	142	151	321	318	639	357	327	483	517
65 Mar Chiquita	608	559	109	135	116	100	276	235	511	332	324	438	562
66 Nueve de Julio	1,954	1,808	310	294	354	382	664	676	1,340	1,290	1,132	356	644
67 Pehuajó	1,486	1,343	263	223	209	216	472	439	911	1,014	904	322	678
68 Pinto (General)	651	555	103	88	62	89	165	177	342	486	378	284	716
69 Pila	372	356	40	30	74	93	114	123	237	258	233	326	674
70 Rauch	1,219	1,060	379	222	262	253	641	475	1,116	578	585	490	510
71 Saladillo	1,360	1,640	316	338	368	396	684	734	1,418	1,176	906	405	595
72 Tapalqué	797	763	144	122	136	134	280	256	536	517	507	344	656
73 Tordillo	233	222	40	29	30	43	76	72	148	157	150	325	675
74 Trenque-Lauquen	1,444	1,302	199	169	203	188	402	357	759	1,042	945	276	724
75 Tuyú	417	394	42	33	52	51	94	84	178	323	310	219	781
76 Veinticinco de Mayo	2,678	2,273	676	562	395	393	1,071	955	2,026	1,607	1,318	409	591
77 Villegas (General)	712	578	33	37	86	56	119	93	212	503	485	164	836
	31,325	28,921	7,638	6,619	5,245	5,861	12,883	12,480	25,363	18,442	16,441	421	579
TOTAL B	60,246		14,257		11,106		25,363			34,883		1,000	

CUADRO XIV c. *TABLEAU XIV c*

II—PROVINCIA DE BUENOS AIRES

Province de Buenos Aires

Instrucción pública—Escolares y educandos de 6 á 14 años y su proporción por mil.

Instruction publique—Enfants qui vont à l'école ou reçoivent instruction particulaire de 6 à 14 ans et sa proportion par mil

DEPARTAMENTOS / DÉPARTEMENTS	TOTAL DE NIÑOS DE 6 Á 14 AÑOS — *Total d'enfants de 6 á 14 ans*		VAN A LA ESCUELA — *Vont à l'école*		NO VAN Á LA ESCUELA PERO SABEN LEER Y ESCRIBIR — *Ne vont pas á l'école, mais savent lire et écrire*		TOTAL DE ESCOLARES Y ALFABETOS — *Total d'enfants qui vont à l'école ou savent lire*		TOTAL GENERAL	NO VAN A LA ESCUELA Y NO SABEN LEER NI ESCRIBIR — *Ne vont pas a l'école et ne savent lire ni écrire*		Proporción de escolares y alfabetos por mil niños de 6 á 14 años — *Proportion d'enfants qui vont à l'école et de ceux qui n'y vont pas et savent lire, par mil, de 6 á 14 ans*	Quedan sin instrucción por mil — *Enfants sans instruction par mil*
	Varones Garçons	Mujeres Filles	V. G.	M. F.	V. G.	M. F.	V. G.	M. F.		V. G	M. F.		
1	2	3	4	5	6	7	8	9	10	11	12	13	14
C—Región Sud													
PARTIDOS													
78 Adolfo Alsina	502	451	66	54	83	98	149	152	301	353	299	316	684
79 Alvarado (General)	290	240	68	41	41	50	109	91	200	181	149	377	623
80 Bahia Blanca	1,514	1,364	607	501	245	251	912	842	1,754	602	522	609	391
81 Dorrego (Coronel)	592	482	51	80	49	48	100	78	178	492	404	166	834
82 Guaminí	782	649	59	48	88	104	147	152	299	585	497	217	783
83 Juárez	1,093	1,007	308	257	145	154	453	411	864	640	596	411	589
84 Lamadrid (General)	541	472	68	82	140	90	208	172	380	333	300	375	625
85 Laprida	468	453	99	95	99	100	198	195	393	270	258	427	573
86 Lobería	1,058	975	237	182	207	212	444	394	838	614	581	412	588
87 Necochea	1,275	1,182	248	255	204	178	447	433	880	828	749	358	642
88 Olavarría	1,920	1,773	576	472	369	304	945	866	1,811	975	907	490	510
89 Pringles (Coronel)	832	793	111	99	164	178	275	277	552	557	456	353	647
90 Puán	412	327	53	37	105	78	158	115	273	254	212	369	631
91 Pueyrredón (General)	923	878	348	92	184	226	532	318	850	391	560	471	529
92 Saavedra (General)	573	573	189	170	160	125	299	295	594	274	278	518	482
93 Suárez (General)	546	495	86	88	83	100	169	188	357	377	307	343	657
94 Tandil	1,693	1,674	628	615	285	346	913	961	1,874	780	713	557	443
95 Tres Arroyos	1,174	1,106	252	221	194	203	446	424	870	728	682	382	618
TOTAL C.	16,138	14,834	4,059	3,429	2,845	2,935	6,904	6,364	13,268	9,234	8,470	428	572
	30,972		7,488		5,780		13,268			17,704		1,000	
D—Región Patagónica													
96 Patagones	464	446	147	155	83	86	230	241	471	234	205	518	482
97 Villarino	896	327	9	9	60	53	69	62	131	327	265	181	819
TOTAL D.	860	773	156	164	143	139	299	303	602	561	470	369	631
	1,633		320		282		602			1,031		1,000	
Resúmen													
A Región Norte	59,145	56,187	21,352	21,064	12,197	12,808	33,549	33,932	67,481	25,596	22,205	585	415
B « Central	31,825	28,921	7,638	6,619	5,245	5,861	12,883	12,480	25,363	18,442	16,441	421	579
C « Sud	16,138	14,834	4,059	3,429	2,845	2,935	6,904	6,364	13,268	9,234	8,470	428	572
D « Patagónica	860	773	156	164	143	139	299	303	602	561	470	369	631
TOTAL II.	107,468	100,665	33,205	31,276	20,430	21,803	53,635	53,079	106,714	53,833	47,586	513	487
	208,133		64,481		42,233		106,714			101,419		1,000	

CUADRO XV

TABLEAU XV

II — PROVINCIA DE BUENOS AIRES

Province de Buenos Aires

Instrucción pública.—Niños argentinos y extranjeros, por sexos y edad, que van á la escuela.

Instruction publique.—Enfants argentins et étrangers, par sexes et âge, qui vont à l'école

RESÚMEN

Résumé

AÑOS DE EDAD *Ages*	NÚMERO ABSOLUTO DE NIÑOS *Nombre absolu d'enfants*			Van á la escuela — *Vont à l'école*						TOTAL GENERAL	PROPORCIÓN POR MIL DE ESCOLARES SOBRE EL TOTAL DE NIÑOS *Proportion par mil d'écoliers sur le total d'enfants*
				ARGENTINOS *Argentins*			EXTRANJEROS *Etrangers*				
	ARGENTINOS *Argentins*	EXTRANJEROS *Etrangers*	TOTAL	VARONES *Garçons*	MUJERES *Filles*	TOTAL	VARONES *Garçons*	MUJERES *Filles*	TOTAL		
1	2	3	4	5	6	7	8	9	10	11	12
6	25,283	1,616	26,899	3,168	3,063	6,231	232	198	430	6,661	247
7	24,898	2,038	26,936	4,112	3,917	8,029	399	349	748	8,777	326
8	23,271	2,308	25,579	4,462	4,205	8,667	478	458	936	9,603	375
9	19,855	2,462	22,317	4,085	4,064	8,149	524	505	1,029	9,178	411
10	21,152	3,018	24,170	4,253	4,033	8,286	607	597	1,204	9,490	393
11	17,185	2,799	19,984	3,293	3,203	6,496	539	477	1,016	7,512	376
12	20,032	3,552	23,584	3,077	2,939	6,016	494	458	952	6,968	295
13	15,613	2,937	18,550	1,888	1,584	3,472	258	232	490	3,962	214
14	16,694	3,420	20,114	1,169	876	2,045	167	118	285	2,330	116
TOTAL II...	183,983	24,150	208,133	29,507	27,884	57,391	3,698	3,392	7,090	64,481	310

CUADRO XVI

TABLEAU XVI

Instrucción pública.—Niños argentinos y extranjeros, por sexos y edad, que no van á la escuela pero saben leer y escribir.

Instruction publique.—Enfants argentins et étrangers, par sexes et âge, qui ne vont pas à l'école mais savent lire et écrire

RESÚMEN

Résumé

AÑOS DE EDAD *Ages*	NO VAN Á LA ESCUELA PERO SABEN LEER Y ESCRIBIR *Ne vont pas à l'école mais savent lire et écrire*							VAN Á LA ESCUELA *Vont à l'école*	TOTAL DE EDUCADOS *Total de ceux qui reçoivent instruction*		QUEDAN SIN INSTRUCCIÓN *Restent sans instruction*	
	ARGENTINOS *Argentins*			EXTRANJEROS *Etrangers*			TOTAL GENERAL		ABSOLUTO *Absolu*	POR MIL *Par mil*	ABSOLUTO *Absolu*	POR MIL *Par mil*
	VARONES *Garçons*	MUJERES *Filles*	TOTAL	VARONES *Garçons*	MUJERES *Filles*	TOTAL						
1	2	3	4	5	6	7	8	9	10	11	12	13
6	422	451	873	35	30	65	938	6,661	7,599	283	19,300	717
7	698	751	1,449	62	61	123	1,572	8,777	10,349	384	16,587	616
8	936	1,008	1,944	109	116	225	2,169	9,603	11,772	460	13,807	540
9	1,154	1,181	2,335	198	150	348	2,683	9,178	11,861	531	10,456	468
10	1,605	1,924	3,529	311	241	552	4,081	9,490	13,571	561	10,599	439
11	1,871	2,136	4,007	371	346	717	4,724	7,512	12,236	612	7,748	388
12	2,927	3,109	6,036	714	553	1,267	7,303	6,968	14,271	605	9,313	395
13	3,078	3,448	6,526	733	689	1,422	7,948	3,962	11,910	642	6,640	358
14	4,103	4,715	8,818	1,103	894	1,997	10,815	2,330	13,145	653	6,969	346
TOTAL II...	16,794	18,723	35,517	3,636	3,080	6,716	42,233	64,481	106,714	513	101,419	487

CUADRO XVII a.

TABLEAU XVII a.

II — PROVINCIA DE BUENOS AIRES

Province de Buenos Aires

Propietarios de bienes raices, por nacionalidades

Propriétaires d'immeubles, par nationalités

DEPARTAMENTOS DÉPARTEMENTS	ARGENTINOS *Argentins*	ALEMANES *Allemands*	AUSTRIACOS *Autrichiens*	ESPAÑOLES *Espagnols*	FRANCESES *Français*	INGLESES *Anglais*	ITALIANOS *Italiens*	SUIZOS *Suisses*	OTRAS NACIONES *Autres nations*	TOTAL DE EXTRANJEROS PROPIETARIOS *Total d'étrangers propriétaires*	TOTAL GENERAL DE PROPIETARIOS	Proporción por mil de propietarios sobre el total *Proportion par mil de propriétaires sur le total*	
												de extranjeros *d'étrangers*	de habitantes *d'habitans*
1	2	3	4	5	6	7	8	9	10	11	12	13	14
A—Región Norte													
PARTIDOS													
1 Arenales (General)	110	—	—	4	6	—	17	—	3	30	140	91	95
2 Arrecifes	464	3	—	77	40	40	93	7	6	266	730	99	81
3 Baradero	581	13	11	65	51	3	218	106	19	486	1,070	113	84
4 Brandzen	444	8	—	42	34	8	40	—	10	142	586	116	118
5 Barracas al Sud	587	9	7	288	108	9	534	8	54	957	1,544	114	88
6 Brown (Almirante)	226	7	—	50	44	7	205	5	10	328	554	141	97
7 Campana	278	6	3	59	49	21	285	8	11	392	670	106	
8 Cañuelas	481	3	1	51	81	9	128	2	16	241	672	163	100
9 Cármen de Areco	342	2	—	58	86	29	112	2	4	243	585	195	100
10 Colón	269	—	—	32	9	3	49	5	7	105	374	174	106
11 Chacabuco	699	2	4	98	75	18	619	7	18	841	1,540	165	98
12 Chascomús	738	2	—	122	101	43	110	—	15	393	1,131	109	87
13 Chivilcoy	818	7	3	182	116	22	1,059	9	31	1,382	2,200	124	78
14 Exaltación de la Cruz	468	3	1	33	24	8	58	1	8	136	604	67	89
15 Florencio Varela	168	2	—	35	8	3	75	1	3	127	295	189	118
16 Junin	190	1	1	61	45	13	278	8	9	416	606	92	49
17 Las Conchas	278	13	5	98	84	11	302	3	31	547	825	129	92
18 Las Heras	265	3	—	25	20	9	111	—	6	174	439	182	118
19 Lobos	714	—	1	89	85	18	345	—	14	502	1,216	159	97
20 Lomas de Zamora	670	11	1	49	49	30	270	3	32	445	1,115	80	65
21 Luján	645	10	—	99	86	7	344	2	19	567	1,212	158	98
22 Magdalena	1,117	1	1	164	46	5	259	4	30	510	1,627	143	114
23 Márcos Paz	221	—	—	30	12	6	194	2	2	246	467	253	128
24 Matanza	221	4	—	54	47	—	141	1	6	253	474	157	105
25 Mercedes	1,168	2	—	122	81	55	381	—	29	1,123	2,291	218	127
26 Merlo	190	—	1	26	58	8	155	7	6	261	451	212	125
27 Monte	246	1	—	35	26	7	45	—	8	122	368	129	71
28 Moreno	258	—	—	42	25	—	108	2	9	181	439	148	184
29 Morón	500	—	—	69	52	8	300	2	16	442	942	132	120
30 Navarro	440	1	—	48	28	22	110	—	7	216	656	150	76
31 Paz (General)	347	2	—	65	33	10	107	—	12	229	576	185	87
32 Pergamino	1,498	11	2	175	76	44	344	8	33	698	2,191	109	92
33 Pilar	492	—	—	33	33	-	197	4	10	277	769	93	78
34 Plata La (Capital)	1,576	30	36	550	272	23	2,357	45	206	3,519	5,095	128	84
35 Quilmes	565	11	7	111	50	46	289	10	18	542	1,107	114	92
36 Ramallo	784	4	10	36	18	26	183	8	6	291	1,075	132	147
37 Rodriguez (General)	298	1	—	22	27	3	146	1	8	208	506	178	141
38 Rojas	399	1	—	35	43	10	87	2	16	194	593	122	89
39 Salto	573	1	—	72	71	32	77	1	9	263	836	200	121
40 San Andrés de Giles	891	—	1	49	25	55	178	—	3	311	1,202	106	130

CUADRO XVII b. *TABLEAU XVII b.*

II—PROVINCIA DE BUENOS AIRES

Province de Buenos Aires

Propietarios de bienes raíces, por nacionalidades

Propriétaires d'immeubles, par nationalités

DEPARTAMENTOS / DÉPARTEMENTS	ARGENTINOS *Argentins*	ALEMANES *Allemands*	AUSTRIACOS *Autrichiens*	ESPAÑOLES *Espagnols*	FRANCESES *Français*	INGLESES *Anglais*	ITALIANOS *Italiens*	SUIZOS *Suisses*	OTRAS NACIONES *Autres nations*	TOTAL DE EXTRANJEROS PROPIETARIOS *Total d'étrangers propiétaires*	TOTAL GENERAL DE PROPIETARIOS	Proporción por mil de propietarios sobre el total *Proportion par mil de propiétaires sur le total*	
												de extranjeros *d'étrangers*	de habitantes *d'habitants*
1	2	3	4	5	6	7	8	9	10	11	12	13	14
PARTIDOS													
41 San Antonio de Areco	384	—	—	63	46	8	165	1	5	288	672	122	92
42 San Fernando	527	2	10	102	83	13	418	5	76	709	1,236	148	109
43 San Isidro	455	3	2	88	83	5	285	3	15	384	839	95	85
44 San Martin	320	3	3	50	54	12	249	2	10	383	703	188	100
45 San Nicolás	1,276	6	3	101	70	23	356	6	37	602	1,878	127	100
46 San Pedro	731	5	5	70	46	29	122	12	20	309	1,040	61	74
47 San Vicente	494	7	1	44	58	7	174	3	14	308	802	146	105
48 Sarmiento (General)	192	2	—	27	54	1	230	—	3	317	509	157	98
49 Suipacha	221	1	—	27	18	25	52	—	4	127	348	152	96
50 Zárate	703	3	1	92	70	11	215	6	42	440	1,148	88	94
TOTAL A	26,475	207	121	3,969	2,907	800	13,571	307	980	22,468	48,943	127	93
B—Región Central													
51 Alvear (General)	164	1	—	58	14	4	45	—	7	129	293	234	72
52 Ayacucho	357	2	—	116	94	8	211	—	8	439	796	183	64
53 Azul	687	14	—	170	248	12	480	11	30	974	1,661	139	72
54 Balcarce	304	—	1	114	7	3	188	2	9	324	628	151	77
55 Belgrano	220	7	2	84	42	10	74	2	9	230	450	140	85
56 Bolivar	487	3	—	132	26	2	131	—	10	304	791	199	83
57 Bragado	788	1	3	147	59	7	271	3	13	504	1,287	122	26
58 Castelli	69	2	—	16	21	—	26	6	6	77	146	88	44
59 Dolores	827	2	2	116	102	1	275	6	15	519	1,346	136	89
60 Guido (General)	177	1	—	38	16	—	21	1	4	81	258	107	74
61 Las Flores	609	3	1	121	106	22	262	3	11	529	1,138	180	102
62 Lavalle (General)	151	2	—	41	10	7	50	—	6	116	267	91	45
63 Lincoln	552	3	—	124	117	24	204	2	30	504	1056	164	80
64 Maipú	219	1	—	62	48	—	87	1	4	203	422	168	78
65 Mar Chiquita	101	1	1	62	35	4	52	2	4	161	262	126	56
66 Nueve de Julio	412	2	5	219	60	7	287	5	21	606	1,018	105	59
67 Pehuajó	423	2	4	166	66	1	201	5	9	454	877	127	71
68 Pinto (General)	50	2	—	52	15	12	56	—	13	150	200	201	40
69 Pila	110	—	—	18	9	5	7	2	4	45	155	92	50
70 Rauch	283	3	—	65	46	2	125	—	5	246	479	188	57
71 Saladillo	716	2	—	174	33	14	185	1	20	429	1,145	98	75
72 Tapalqué	187	2	—	40	31	6	58	2	6	145	332	164	57
73 Tordillo	39	—	—	—	—	—	3	—	3	6	45	37	26
74 Trenque-Lauquen	241	4	2	135	39	4	83	5	14	286	527	100	45
75 Tuyú	58	2	5	8	5	1	5	—	1	27	80	53	25
76 Veinticinco de Mayo	666	1	—	120	69	21	260	6	10	487	1,153	127	57
77 Villegas (General)	44	5	—	39	6	8	17	—	5	80	124	98	24
TOTAL B	8,881	68	28	2,446	1,324	185	3,664	65	277	8,055	16,936	131	68

CUADRO XVII

TABLEAU XVII

II—PROVINCIA DE BUENOS AIRES

Province de Buenos Aires

Propietarios de bienes raices, por nacionalidades

Propriétaires d'immeubles, par nationalités

DEPARTAMENTOS DÉPARTEMENTS	ARGENTINOS *Argentins*	ALEMANES *Allemands*	AUSTRIACOS *Autrichiens*	ESPAÑOLES *Espagnols*	FRANCESES *Français*	INGLESES *Anglais*	ITALIANOS *Italiens*	SUIZOS *Suisses*	OTRAS NACIONES *Autres nations*	TOTAL DE EXTRANJEROS PROPIETARIOS *Total d'étrangers propriétaires*	TOTAL GENERAL DE PROPIETARIOS	Proporción por mil de propietarios sobre el total *Proportion par mil de propriétaires sur le total*	
												de extranjeros *d'étrangers*	de habitantes *d'habitants*
1	2	3	4	5	6	7	8	9	10	11	12	13	14
C—Región Sud													
PARTIDOS													
78 Adolfo Alsina	98	1	—	48	46	1	109	—	5	210	308	193	74
79 Alvarado	128	4	5	32	19	—	26	2	5	93	221	194	100
80 Bahia Blanca	852	29	14	106	75	37	872	20	53	766	1,148	122	81
81 Dorrego (Coronel)	67	—	1	68	24	4	15	1	9	122	189	91	88
82 Guaminí	108	5	—	58	20	—	36	—	11	134	242	108	42
83 Juárez	185	2	—	87	42	—	150	3	9	293	478	123	51
84 La Madrid (General)	167	5	3	66	45	3	30	1	10	163	330	105	65
85 Laprida	124	9	—	35	38	4	50	3	6	145	269	144	68
86 Loberia	294	—	2	142	45	—	128	3	11	331	625	164	74
87 Necochea	168	2	2	182	45	1	183	1	9	375	543	156	54
88 Olavarria	481	24	1	132	113	6	332	8	102	778	1,259	162	79
89 Pringles (Coronel)	172	10	1	74	65	10	134	14	16	323	495	202	76
90 Puán	64	1	—	40	17	1	39	—	6	110	174	94	52
91 Pueyrredón (General)	189	3	3	161	50	6	176	21	9	429	618	188	70
92 Saavedra	75	2	2	53	138	8	65	2	18	289	364	96	61
93 Suárez (Coronel)	53	8	—	70	29	12	30	1	27	177	230	95	48
94 Tandil	393	—	7	153	92	3	210	8	59	532	925	106	62
95 Tres Arroyos	174	3	1	109	75	—	173	3	9	454	628	117	66
TOTAL C.	3,292	108	42	1,738	987	96	2,258	91	434	5,754	9,046	129	65
D—Región Patagónica													
96 Patagones	86	4	—	40	12	3	64	—	8	131	217	112	47
97 Villarino	23	3	—	22	6	—	5	—	2	38	61	86	18
TOTAL D.	109	7	—	62	18	3	69	—	10	169	278	76	35
Resúmen													
A Región Norte	26,475	207	121	3,869	2,607	800	13,571	307	986	22,468	48,943	127	93
B » Central	8,881	68	26	2,446	1,324	185	3,664	65	277	8,055	16,936	131	68
C » Sud	3,292	108	42	1,738	987	96	2,258	91	434	5,754	9,046	129	65
D » Patagónica	109	7	—	62	18	3	69	—	10	169	278	76	35
TOTAL II.	38,757	390	189	8,115	4,936	1,084	19,562	463	1,707	36,446	75,203	128	82

CUADRO XVIII

TABLEAU XVIII

II — PROVINCIA DE BUENOS AIRES

Province de Buenos Aires

HABITANTES

Y propietarios de bienes raíces por nacionalidades. — Resúmen de todas las que han tenido habitantes censados

Propriétaires d'immeubles par nationalités — Résumé de toutes celles qui ont eu des habitants recensés

NACIONALIDADES NATIONALITÉS	Total de habitantes *Total d'habitants*	Propietarios *Propriétaires*	Proporción por mil de propietarios sobre el total de habitantes de la respectiva nacionalidad — *Proportion par mil de propriétaires sur le total d'habitants de la respective nationalité*
1	2	3	4
Africanos — Africains	29	3	103
Alemanes — Allemands	3,154	59	123
Andorranos — Andorriens	1	—	—
Argelinos — Algériens	14	—	—
Asiáticos — Asiatiques	55	2	—
Austriacos — Autrichiens	2,458	189	77
Australianos — Australiens	19	—	—
Belgas — Bèlges	1,610	73	45
Bolivianos — Boliviens	66	9	14
Brasileños — Brésiliens	720	54	75
Colombianos — Colombiens	15	1	—
Chilenos — Chiliens	953	92	97
Chinos — Chinois	5	2	—
Costarriqueños — Costarriciens	—	—	—
Dinamarqueses — Danois	644	77	120
Dominicanos — Dominicains	—	—	—
Ecuatorianos — Équatoriens	4	—	—
Egipcios — Égyptiens	7	—	—
Españoles — Espagnols	70,003	8,115	116
Franceses — Français	85,139	4,936	144
Griegos — Grecs	69	9	130
Guatemaltecos — Guatemaltèques	—	—	—
Haitianos — Haïtiens	—	—	—
Hawaianos — Hawaïens	—	—	—
Holandeses — Hollandais	1,072	40	37
Hondureños — Honduriens	1	—	—
Indo-Ingleses — Inde-Anglaise	1	—	—
Ingleses — Anglais	8,764	1,081	123
Italianos — Italiens	140,249	19,562	12
Japoneses — Japonais	5	—	—
Marroquíes — Marocains	—	—	—
Al frente — A reporter	265,057	34,638	—

NACIONALIDADES NATIONALITÉS	Total de habitantes *Total d'habitants*	Propietarios *Propriétaires*	Proporción por mil de propietarios sobre el total de habitantes de la respectiva nacionalidad — *Proportion par mil de propriétaires sur le total d'habitants de la respective nationalité*
1	2	3	4
Del frente — Report	265,057	34,638	—
Mexicanos — Mexicains	41	1	—
Mónacos — Monegasques	1	—	—
Montenegrinos — Monténégrins	—	—	—
Nicaragüenses — Nicaraguaïens	—	—	—
Norte Americanos — Américains du Nord	880	40	151
Orientales (del Uruguay) — Uruguayens	11,465	885	77
Paraguayos — Paraguayens	974	88	92
Persas — Persans	—	—	—
Peruanos — Péruviens	87	5	57
Portugueses — Portrguais	422	82	194
Rumanos — Roumains	—	—	—
Rusos — Russes	2,059	181	9
Salvadoreños — Salvadoriens	—	—	—
Servios — Serbes	2	—	—
Siameses — Siamois	—	—	—
Suecos — Suédois	335	4	12
Suizos — Suisses	2,699	463	175
Turcos — Turcs	53	6	113
Venezolanos — Vénézuéliens	10	—	—
Otros paises — Autres pays	57	3	53
Extranjeros sin especificación — Étrangers sans spécification	714	39	55
Total de extranjeros — Total d'étrangers	284,286	36,446	129
Total de argentinos — total d'argentins	636 882	38,757	61
TOTAL II	921,168	75,203	82

CUADRO XIX a.

TABLEAU XIX a.

II — PROVINCIA DE BUENOS AIRES

Province de Buenos Aires

Población nacional y extranjera, por sexos, según sus religiones

Population nationale et étrangère, par sexes, selon ses religions

DEPARTAMENTOS DÉPARTEMENTS	CATÓLICOS CATHOLIQUES					PROTESTANTES, TODAS LAS CONFESIONES PROTESTANTS				
	ARGENTINOS Argentins		EXTRANJEROS Étrangers		TOTAL	ARGENTINOS Argentins		EXTRANJEROS Étrangers		TOTAL
	Varones Hommes	Mujeres Femmes	Varones Hommes	Mujeres Femmes		Varones Hommes	Mujeres Femmes	Varones Hommes	Mujeres Femmes	
1	2	3	4	5	6	7	8	9	10	11
A — Región Norte PARTIDOS										
1 Arenales (General)	703	435	221	104	1,463	—	—	3	3	6
2 Arrecifes	3,181	3,089	1,682	704	8,656	1	—	6	1	8
3 Baradero	4,328	4,090	2,994	1,188	12,550	29	22	111	60	222
4 Brandzen	1,911	2,036	869	330	5,146	10	5	16	7	58
5 Barracas al Sud	4,912	5,292	5,122	3,182	18,508	7	5	32	16	60
6 Brown (Almirante)	1,573	1,822	1,425	837	5,657	7	10	36	26	79
7 Campana	2,001	2,028	2,330	1,212	7,571	8	4	120	30	162
8 Cañuelas	2,508	2,732	1,005	473	6,718	1	1	2	—	4
9 Cármen de Areco	2,216	2,405	821	416	5,858	—	—	3	—	3
10 Colón	1,508	1,417	409	190	3,519	—	—	2	1	3
11 Chacabuco	5,652	4,925	3,320	1,756	15,653	3	2	21	10	36
12 Chascomús (y Viedma)	4,559	4,378	2,397	1,130	12,664	5	6	47	22	80
13 Chivilcoy	6,567	9,407	7,733	3,397	30,104	5	6	6	4	21
14 Exaltación de la Cruz	2,351	2,365	1,610	422	6,748	—	—	3	2	5
15 Florencio Varela	778	796	628	279	2,481	1	1	5	3	10
16 Junin	4,445	3,516	3,181	1,270	12,412	2	4	36	20	62
17 Las Conchas	2,526	2,228	2,332	1,355	8,941	3	1	33	—	37
18 Las Heras	1,439	1,311	642	301	3,693	1	4	10	3	18
19 Lobos	4,516	4,394	2,105	1,036	12,551	—	1	7	3	11
20 Lomas de Zamora	6,580	5,090	3,275	2,224	17,169	15	10	20	18	63
21 Luján	4,030	4,279	2,302	1,297	12,408	—	—	5	1	6
22 Magdalena (y Rivadavia)	5,301	5,397	2,532	1,015	14,245	14	10	14	8	46
23 Márcos Paz	1,271	1,416	665	305	3,657	—	—	2	—	2
24 Matanza	1,104	1,485	1,086	520	4,495	—	—	1	2	3
25 Mercedes	6,155	6,764	3,170	1,959	18,048	2	2	9	6	19
26 Merlo	1,201	1,162	749	470	3,582	—	2	4	7	13
27 Monte	2,168	2,037	690	241	5,136	4	—	12	3	19
28 Moreno	1,025	1,036	869	343	3,273	—	—	3	2	5
29 Morón	2,364	2,783	1,681	1,023	7,851	—	2	22	3	27
30 Navarro	3,564	3,627	1,022	413	8,626	—	—	2	—	2
31 Paz (General) (Ranchos)	2,579	2,788	845	373	6,585	3	—	13	4	20
32 Pergamino	9,268	8,304	4,407	1,899	23,878	—	—	46	20	66
33 Pilar	3,502	3,426	2,039	950	9,917	—	—	2	—	3
34 Plata La (Capital) (Ensenada)	16,582	16,642	16,190	10,858	60,572	6	4	375	28	413
35 Quilmes	3,582	3,728	2,979	1,699	11,948	4	2	68	24	98
36 Ramallo	2,583	2,586	1,650	551	7,320	—	—	3	1	4
37 Rodriguez	1,259	1,165	816	351	3,591	—	—	2	—	—
38 Rojas	2,537	2,557	1,136	443	6,673	—	—	3	—	3
39 Salto	2,651	2,928	861	443	6,883	1	—	3	2	11
40 San Andrés de Giles	3,252	3,088	2,142	778	9,205	—	—	4	2	6

CUADRO XIX b. *TABLEAU XIX b.*

II — PROVINCIA DE BUENOS AIRES

Province de Buenos Aires

Población nacional y extranjera, por sexos, según sus religiones

Population nationale et étrangére, par sexes, selon ses religions

DEPARTAMENTOS DÉPARTEMENTS	CATÓLICOS CATHOLIQUES					PROTESTANTES, TODAS LAS CONFESIONES PROTESTANTS				
	ARGENTINOS Argentins		EXTRANJEROS Étrangers		TOTAL	ARGENTINOS Argentins		EXTRANJEROS Étrangers		TOTAL
	Varones Hommes	Mujeres Femmes	Varones Hommes	Mujeres Femmes		Varones Hommes	Mujeres Femmes	Varones Hommes	Mujeres Femmes	
1	2	3	4	5	6	7	8	9	10	11
PARTIDOS										
41 San Antonio de Areco	2,444	2,505	1,581	757	7,287	—	—	8	1	9
42 San Fernando	3,111	3,408	3,188	1,640	11,297	2	1	14	10	27
43 San Isidro	2,817	3,051	2,591	1,446	9,905	—	—	4	3	7
44 San Martin	2,187	2,182	1,788	956	7,013	—	1	28	10	84
45 Son Nicolás	6,824	7,687	3,210	1,505	18,676	1	—	15	14	30
46 San Pedro	4,646	4,368	3,752	1,307	14,068	—	—	13	2	15
47 San Vicente	2,767	2,771	1,477	601	7,616	8	12	27	6	53
48 Sarmiento (General)	1,578	1,576	1,312	701	5,167	—	—	1	—	1
49 Suipacha	1,485	1,294	562	268	3,609	—	—	3	4	7
50 Zárate	3,646	3,428	3,825	1,232	12,131	—	—	38	12	50
TOTAL A	174,482	174,824	116,468	58,100	523,824	143	118	1,221	405	1,627
B — Región Central										
51 Alvear (General)	1,800	1,740	381	167	4,088	—	—	3	—	3
52 Ayacucho	4,598	4,608	2,200	1,064	12,470	10	8	16	6	40
53 Azul	8,266	7,854	4,489	2,453	23,062	4	2	28	19	53
54 Balcarce (General)	3,047	2,900	1,407	708	8,122	11	11	14	8	44
55 Belgrano (General)	1,845	1,774	1,169	460	5,248	2	—	12	4	18
56 Bolivar	4,100	3,933	1,091	429	9,553	1	—	2	2	5
57 Bragado	5,704	5,193	3,026	1,105	15,028	6	4	6	2	18
58 Castelli	1,313	1,187	638	235	3,323	1	—	2	—	3
59 Dolores	5,346	5,971	2,426	1,375	15,118	1	—	5	1	7
60 Guido (General)	1,458	1,286	536	216	3,496	—	1	4	1	6
61 Las Flores	4,025	4,134	1,898	1,004	11,061	17	29	20	21	87
62 Lavalle (General)	2,328	2,319	936	297	5,880	16	9	18	15	58
63 Lincoln	5,617	4,518	2,207	856	13,198	—	—	13	—	13
64 Maipú	2,185	2,097	813	336	5,431	1	—	4	1	6
65 Mar Chiquita	1,820	1,593	895	368	4,676	1	—	6	1	8
66 Nueve de Julio	6,015	5,319	3,537	1,589	16,410	4	2	28	8	42
67 Pehuajó	4,590	4,112	2,388	1,127	12,217	3	—	37	11	51
68 Pinto (General)	2,420	1,832	512	220	4,984	2	—	10	3	15
69 Pila	1,398	1,220	845	136	3,099	4	2	5	1	12
70 Rauch	3,272	3,302	1,186	598	8,358	—	—	3	—	3
71 Saladillo	5,653	5,199	3,197	1,145	15,194	—	—	6	8	14
72 Tapalqué	2,530	2,496	608	266	5,800	2	—	6	5	13
73 Tordillo	786	770	119	42	1,717	—	—	1	—	1
74 Trenque-Lauquen	4,847	3,990	1,979	878	11,694	—	—	9	1	10
75 Tuyú	1,474	1,221	344	154	3,193	1	—	3	4	8
76 Veinticinco de Mayo	9,018	7,458	2,584	1,237	20,297	5	2	6	6	19
77 Villegas (General)	2,506	1,888	595	226	5,215	5	1	6	6	18
TOTAL B	97,911	89,884	41,506	18,691	247,992	97	71	273	184	575

CUADRO XIX c.

TABLEAU XIX c.

II — PROVINCIA DE BUENOS AIRES

Province de Buenos Aires

Población nacional y extranjera, por sexos, según sus religiones

Population nationale et étrangère, par sexes, selon ses religions

DEPARTAMENTOS DÉPARTEMEMTS	CATÓLICOS CATHOLIQUES					PROTESTANTES, TODAS LAS CONFESIONES PROTESTANTS				
	ARGENTINOS Argentins		EXTRANJEROS Étrangers		TOTAL	ARGENTINOS Argentins		EXTRANJEROS Étrangers		TOTAL
	Varones Hommes	Mujeres Femmes	Varones Hommes	Mujeres Femmes		Varones Hommes	Mujeres Femmes	Varones Hommes	Mujeres Femmes	
1	2	3	4	5	6	7	8	9	10	11
C—Región Sud										
PARTIDOS										
78 Adolfo Alsina	1,653	1,402	766	319	4,140	—	—	—	3	3
79 Alvarado (General)	922	808	344	120	2,194	—	—	7	5	12
80 Bahía Blanca	4,031	3,627	4,055	2,075	13,788	35	31	342	37	445
81 Dorrego (Coronel)	2,011	1,564	968	846	4,884	—	1	19	10	80
82 Guaminí	2,494	2,087	842	852	5,725	9	—	34	6	49
83 Juarez	3,700	3,239	1,577	782	9,298	1	—	16	2	19
84 La Madrid (General)	2,032	1,461	1,086	449	5,028	5	5	10	7	27
85 Laprida	1,874	1,410	701	284	4,269	1	—	15	5	21
86 Lobería	3,549	2,916	1,445	562	8,472	—	—	5	2	7
87 Necochea	4,009	3,624	1,818	754	10,005	9	9	20	12	50
88 Olavarría	5,889	5,207	3,172	1,588	15,916	6	4	42	8	60
89 Pringles (Coronel)	2,592	2,278	1,062	464	6,396	16	18	45	23	102
90 Puán	1,228	957	815	330	3,328	—	1	11	1	13
91 Pueyrredón (General)	2,559	2,356	2,038	1,130	8,083	12	28	30	21	91
92 Saavedra (General)	1,615	1,317	1,692	962	5,886	9	5	36	17	67
93 Suárez (Coronel)	1,628	1,289	1,130	633	4,680	13	4	78	28	118
94 Tandil	4,990	4,880	3,324	1,451	14,645	53	44	167	73	337
95 Tres Arroyos	3,470	3,067	2,525	1,187	10,249	21	1	106	46	174
TOTAL C	50,244	43,499	29,455	13,788	136,986	190	151	978	306	1,625
D—Región Patagónica										
96 Patagones	1,909	1,564	849	314	4,636	—	—	4	1	5
97 Villarino	1,404	925	794	252	3,375	—	—	2	—	2
TOTAL D	3,313	2,489	1,643	566	8,011	—	—	6	1	7
Resúmen										
A. Región Norte	174,432	174,324	116,468	58,100	523,324	143	118	1,261	405	1,927
B. » Central	97,911	89,884	41,506	18,691	247,992	97	71	273	134	575
C. » Sud	50,244	43,499	29,455	13,788	136,986	190	151	978	306	1,625
D. » Patagónica	3,313	2,489	1,643	566	8,011	—	—	6	1	7
TOTAL II	325,900	310,196	189,072	91,145	916,313	430	340	2,518	846	4,134

CUADRO XIX d. *TABLEAU XIX d.*

II—PROVINCIA DE BUENOS AIRES

Province de Buenos Aires

Población nacional y extranjera por sexos, según sus religiones

Population nationale et étrangère, par sexes, selon ses religions

DEPARTAMENTOS / DÉPARTEMENTS	ISRAELITAS / ISRAÉLITES					OTRAS RELIGIONES / AUTRES RELIGIONS					Proporción por mil sobre el total de habitantes / *Proportion par mil sur le total d'habitants*	
	Argentinos / Argentins		Extranjeros / Étrangers		TOTAL	Argentinos / Argentins		Extranjeros / Étrangers		TOTAL		
	Varones / Hommes	Mujeres / Femmes	Varones / Hommes	Mujeres / Femmes		Varones / Hommes	Mujeres / Femmes	Varones / Hommes	Mujeres / Femmes		Católicos / Catholiques	Protestantes / Protestants
1	2	3	4	5	6	7	8	9	10	11	12	13
A — Región Norte												
PARTIDOS												
1 Arenales (General)	—	—	—	—	—	—	—	—	—	—	996	4
2 Arrecifes	—	—	—	—	—	—	—	—	—	—	999	1
3 Baradero	—	—	—	—	—	—	1	1	1	3	982	18
4 Brandzen	—	—	—	—	—	—	—	—	—	—	993	7
5 Barracas al Sud	—	—	—	—	—	1	—	4	1	6	997	3
6 Brown (Almirante)	—	—	—	—	—	—	—	2	—	2	986	14
7 Campana	—	—	—	—	—	—	—	—	—	—	979	21
8 Cañuelas	—	—	—	—	—	—	—	—	—	—	999	1
9 Cármen de Areco	—	—	—	—	—	—	—	—	—	—	998	2
10 Colón	—	—	—	—	—	—	—	—	—	—	999	1
11 Chacabuco	1	—	—	—	1	1	—	1	—	2	997	3
12 Chascomús (y Viedma)	—	—	—	—	—	—	—	—	—	—	994	6
13 Chivilcoy	—	—	—	—	—	3	—	3	2	8	999	1
14 Exaltación de la Cruz	—	—	—	—	—	—	—	—	—	—	999	1
15 Florencio Varela	—	—	—	—	—	—	—	—	—	—	996	4
16 Junin	—	—	—	—	—	—	—	—	—	—	995	5
17 Las Conchas	—	—	—	—	—	—	—	—	—	—	996	4
18 Las Heras	—	—	—	—	—	—	—	—	—	—	995	5
19 Lobos	—	—	—	—	—	—	—	—	—	—	999	1
20 Lomas de Zamora	—	—	—	—	—	—	—	—	—	—	996	4
21 Luján	—	—	2	—	2	—	—	—	—	—	999	1
22 Magdalena (y Rivadavia)	—	—	—	—	—	—	—	—	—	—	997	3
23 Márcos Paz	—	—	—	—	—	—	—	—	—	—	999	1
24 Matanzas	—	—	—	—	—	—	—	—	—	—	999	1
25 Mercedes	—	—	—	—	—	1	—	—	—	1	999	1
26 Merlo	—	—	—	—	—	—	—	—	—	—	996	4
27 Monte	—	—	—	—	—	—	—	—	—	—	996	4
28 Moreno	—	—	—	—	—	—	—	—	—	—	998	2
29 Morón	—	—	—	—	—	—	—	2	—	2	996	4
30 Navarro	—	—	—	—	—	—	—	—	—	—	999	1
31 Paz (General) (Ranchos)	—	—	—	—	—	—	—	—	—	—	997	3
32 Pergamino	—	—	1	—	1	—	—	—	—	—	997	3
33 Pilar	—	—	—	—	—	—	—	—	—	—	999	1
34 Plata, La (Capital) (Ensenada)	—	—	1	1	2	—	—	5	—	5	993	7
35 Quilmes	1	—	2	3	6	—	—	—	—	—	992	8
36 Ramallo	—	—	—	—	—	—	—	—	—	—	999	1
37 Rodriguez (General)	—	—	—	—	—	—	—	—	—	—	1000	—
38 Rojas	—	—	—	—	—	—	—	—	—	—	999	1
39 Salto	—	—	—	—	—	—	—	—	—	—	998	2
40 San Andrés de Giles	—	—	—	—	—	—	—	—	—	—	999	1

CUADRO XIX e.

TABLEAU XIX e.

II — PROVINCIA DE BUENOS AIRES

Province de Buenos Aires

Población nacional y extranjera por sexos, según sus religiones

Population nationale et étrangère par sexes, selon ses religions

DEPARTAMENTOS / DÉPARTEMENTS	ISRAELITAS / ISRAÉLITES					ÓTRAS RELIGIONES / AUTRES RELIGIONS					Proporción por mil sobre el total de habitantes / *Proportion par mil sur le total d'habitants*	
	ARGENTINOS Argentins		EXTRANJEROS Étrangers		TOTAL	ARGENTINOS Argentins		EXTRANJEROS Étrangers		TOTAL		
	Varones Hommes	Mujeres Femmes	Varones Hommes	Mujeres Femmes		Varones Hommes	Mujeres Femmes	Varones Hommes	Mujeres Femmes		Católicos Catholiques	Protestantes Protestants
1 PARTIDOS	2	3	4	5	6	7	8	9	10	11	12	13
41 San Ant. de Areco	—	—	—	—	—	—	—	—	—	—	999	1
42 San Fernando	—	—	—	—	—	—	—	—	—	—	998	2
43 San Isidro	—	—	—	—	—	—	—	—	—	—	999	1
44 San Martin	—	—	—	—	—	—	—	—	—	—	995	5
45 San Nicolás	—	—	—	—	—	—	—	—	—	—	998	2
46 San Pedro	—	—	—	—	—	—	—	—	—	—	999	1
47 San Vicente	—	—	—	—	—	—	—	—	—	—	993	7
48 Sarmiento (General)	—	—	—	—	—	—	—	—	—	—	1,000	—
49 Suipacha	—	—	—	—	—	—	—	—	—	—	998	2
50 Zárate	—	—	—	—	—	—	—	—	—	—	996	4
TOTAL A	2	—	6	4	12	6	1	18	4	29	996	4
B—Región Central												
51 Alvear (Gral.)	—	—	—	—	—	—	—	—	—	—	999	1
52 Ayacucho	—	—	1	—	1	—	—	—	—	—	997	3
53 Azul	—	—	—	—	—	—	—	—	—	—	998	2
54 Balcarce	—	—	—	—	—	—	—	—	—	—	995	5
55 Belgrano (General)	—	—	—	—	—	—	—	—	—	—	997	3
56 Bolivar	—	—	—	—	—	—	—	2	—	2	999	1
57 Bragado	—	—	—	—	—	—	—	—	—	—	999	1
58 Castelli	—	—	—	—	—	—	—	—	—	—	999	1
59 Dolores	—	—	—	—	—	1	—	—	—	1	999	1
60 Guido (General)	—	—	—	—	—	—	—	—	—	—	998	2
61 Las Flores	—	—	—	—	—	—	—	—	—	—	992	8
62 Lavalle (General)	—	—	—	—	—	—	—	—	—	—	990	10
63 Lincoln	—	—	—	—	—	—	—	—	—	—	999	1
64 Maipú	—	—	—	—	—	—	—	—	—	—	999	1
65 Mar Chiquita	—	—	—	—	—	—	—	—	—	—	998	2
66 Nueve de Julio	—	—	353	295	648	—	—	—	—	—	960	4
67 Pehuajó	—	—	—	—	—	4	—	3	—	7	996	3
68 Pinto (General)	—	—	—	—	—	—	—	—	—	—	999	1
69 Pila	—	—	—	—	—	—	—	—	—	—	996	4
70 Rauch	—	—	—	—	—	—	—	1	—	1	999	1
71 Saladillo	—	—	—	—	—	—	—	1	—	1	960	1
72 Tapalqué	—	—	—	—	—	—	—	—	—	—	998	2
73 Tordillo	—	—	—	—	—	—	—	—	—	—	999	1
74 Trenque-Lauquen	—	—	—	—	—	—	—	—	—	—	999	1
75 Tuyú	—	—	—	—	—	—	—	—	—	—	998	2
76 Veinticinco de Mayo	1	—	—	—	1	—	—	—	—	—	999	1
77 Villegas (General)	—	—	—	—	—	—	—	—	—	—	997	3
TOTAL B	1	—	354	295	650	5	—	7	—	12	995	2

CUADRO XIX f. *TABLEAU XIX f.*

II — PROVINCIA DE BUENOS AIRES

Province de Buenos Aires

Población nacional y extranjera por sexos, según sus religiones

Population nationale et étrangère par sexes, selon ses religions

DEPARTAMENTOS / DÉPARTEMENTS	ISRAELITAS / ISRAÉLITES					OTRAS RELIGIONES / AUTRES RELIGIONS					Proporción por mil sobre el total de habitantes / *Proportion par mil sur le total d'habitants*	
	ARGENTINOS / Argentins		EXTRANJEROS / Étrangers		TOTAL	ARGENTINOS / Argentins		EXTRANJEROS / Étrangers		TOTAL		
	Varones / Hommes	Mujeres / Femmes	Varones / Hommes	Mujeres / Femmes		Varones / Hommes	Mujeres / Femmes	Varones / Hommes	Mujeres / Femmes		Católicos / Catholiques	Protestantes / Protestants
1	2	3	4	5	6	7	8	9	10	11	12	13
C — Región Sud												
PARTIDOS												
78 Adolfo Alsina	—	—	—	—	—	—	—	—	—	—	999	1
79 Alvarado (General)	—	—	2	—	2	—	—	—	—	—	998	2
80 Bahía Blanca	—	—	3	—	3	—	—	2	—	2	994	6
81 Dorrego (Coronel)	—	—	—	—	—	—	—	—	—	—	968	32
82 Guaminí	—	—	—	—	—	—	—	—	—	—	992	8
83 Juárez	—	—	—	—	—	—	—	1	—	1	998	2
84 Lamadrid (General)	—	—	—	—	—	—	—	—	—	—	995	5
85 Laprida	—	—	—	—	—	—	—	—	—	—	995	5
86 Loberia	—	—	—	—	—	—	—	1	—	1	999	1
87 Necochea	—	—	—	—	—	1	1	—	—	2	995	5
88 Olavarria	—	—	1	—	1	—	—	—	—	—	996	4
89 Pringles (Coronel)	—	—	1	—	1	—	—	—	—	—	984	16
90 Puán	—	—	—	—	—	—	—	4	—	4	995	5
91 Pueyrredón (General)	—	—	—	1	1	—	—	—	—	—	989	11
92 Saavedra (General)	—	—	—	—	—	—	—	—	—	—	989	11
93 Suárez (Coronel)	—	—	—	—	—	—	—	—	—	—	975	25
94 Tandil	—	—	—	—	—	—	—	—	—	—	978	22
95 Tres Arroyos	—	—	—	—	—	—	—	—	—	—	983	17
TOTAL C.	—	—	7	1	8	1	1	8	—	10	988	12
D — Región Patagónica												
96 Patagones	—	—	—	—	—	—	—	—	—	—	999	1
97 Villarino	—	—	—	—	—	—	—	—	—	—	999	1
TOTAL D.	—	—	—	—	—	—	—	—	—	—	999	1
Resúmen												
A. Región Norte	2	—	6	4	12	6	1	18	4	29	996	4
B. » Central	1	—	354	295	650	5	—	7	—	12	995	2
C. » Sud	—	—	7	1	8	1	1	8	—	10	988	12
D. » Patagónica	—	—	—	—	—	—	—	—	—	—	999	1
TOTAL II.	3	—	367	300	670	12	2	33	4	51	995	4

CUADRO XX a.

TABLEAU XX a.

II — PROVINCIA DE BUENOS AIRES

Province de Buenos Aires

La población argentina por sexos, según sus defectos físicos y psíquicos

La population argentine par sexes, selon ses défauts physiques et psychiques

DEPARTAMENTOS / DEPARTEMENTS	POBLACION ABSOLUTA ARGENTINA *Population absolue Argentine*	ENFERMOS *Malades*		SORDO-MUDOS *Sourds-muets*		IDIOTAS *Idiots*		ALIENADOS *Aliénés*		CIEGOS *Aveugles*		CON BOCIO *Goitreux*		INVÁLIDOS *Invalides*				TOTAL	PROPORCION POR 100000 HABITANTES *Proportion par 100000 habitants*
														Por accidente *Par accident*		Por la guerra *Par la guerre*			
		Varones Hommes	Mujeres Femmes	V H	M F	V H	M F	V H	M F	V H	M F	V H	M F	V H	M F	V H	M F		
1	2	3	4	5	6	7	8	9	10	11	12	13	14	15	16	17	18	19	20
A—Región Norte																			
PARTIDOS																			
1 Arenales (General)	1,138	—	—	—	—	—	—	—	—	—	—	—	—	—	—	—	—	—	—
2 Arrecifes	6,271	4	12	—	—	2	1	—	—	—	—	—	—	—	1	—	—	20	319
3 Baradero	8,470	20	18	1	2	2	2	3	—	—	3	1	—	7	2	2	—	63	744
4 Brandzen	3,962	2	3	5	2	4	—	2	2	1	—	1	1	2	4	—	—	29	731
5 Barracas al Sud	10,217	7	14	6	2	—	6	—	—	1	2	—	1	6	3	2	—	50	489
6 Brown (Almirante)	3,412	3	2	—	—	1	—	2	1	—	1	—	—	—	2	—	—	12	352
7 Campana	4,041	3	4	—	—	—	—	—	—	1	—	—	—	1	—	—	—	9	223
8 Cañuelas	5,242	20	23	1	1	3	1	1	1	3	2	—	—	—	—	—	—	56	1,068
9 Cármen de Areco	4,621	2	4	1	2	—	—	2	—	1	2	—	—	—	—	—	—	14	303
10 Colón	2,920	2	1	—	1	1	—	—	—	—	—	—	—	—	—	—	—	5	171
11 Chacabuco	10,583	18	9	2	2	3	2	2	—	1	2	—	—	—	1	1	—	43	406
12 Chascomús (y Viedma)	9,448	11	8	1	2	3	1	1	1	—	—	—	—	3	1	—	—	32	338
13 Chivilcoy	18,988	54	55	3	4	4	8	—	2	1	8	—	—	8	3	4	—	149	785
14 Exaltación de la Cruz	4,716	3	5	1	1	1	—	—	2	4	—	—	—	—	—	—	—	17	846
15 Florencio Varela	1,576	—	1	—	—	—	1	—	—	—	—	—	—	—	—	—	—	2	127
16 Junin	7,907	5	4	1	—	1	2	—	—	—	—	—	—	2	—	—	—	15	189
17 Las Conchas	4,758	2	12	1	—	—	1	2	1	2	1	2	—	2	2	—	—	28	590
18 Las Heras	2,755	4	3	—	—	2	—	1	1	2	1	—	—	6	—	—	—	20	725
19 Lobos	9,411	8	3	5	2	1	—	3	2	5	11	—	—	5	1	—	—	46	489
20 Lomas de Zamora	11,695	5	6	—	1	4	1	—	1	2	2	—	2	—	—	—	—	24	205
21 Luján	8,309	13	27	3	2	3	2	4	2	3	6	—	—	6	2	—	—	73	879
22 Magdalena (y Rivadavia)	10,722	47	66	—	2	8	1	1	1	5	5	7	—	23	8	—	—	174	1,623
23 Márcos Paz	2,687	7	7	2	1	—	2	1	—	—	2	—	—	7	3	2	—	34	1,265
24 Matanzas	2,889	—	8	2	—	—	—	1	—	2	—	—	—	—	—	—	—	13	450
25 Mercedes	12,924	21	30	1	3	4	2	3	—	2	5	—	—	8	5	1	—	85	657
26 Merlo	2,365	4	3	—	1	—	—	—	—	4	1	—	—	6	1	2	—	22	930
27 Monte	4,209	7	1	3	—	2	1	4	1	2	2	—	—	3	2	1	—	29	689
28 Moreno	2,061	14	10	—	—	—	—	2	—	—	—	2	—	—	1	—	—	29	1,407
29 Morón	5,149	8	15	3	2	1	—	3	—	—	3	—	—	1	2	—	—	38	738
30 Navarro	7,191	9	7	2	2	1	—	—	1	5	2	—	—	4	1	1	—	35	487
31 Paz (General) (Ranchos)	5,370	23	17	—	1	3	2	3	—	—	—	—	—	4	2	2	—	57	1,061
32 Pergamino	17,572	7	23	—	1	4	1	4	1	3	5	—	—	—	—	—	—	49	279
33 Pilar	6,928	7	7	3	1	2	—	4	3	3	—	—	—	3	2	—	—	35	505
34 Plata La (Capital) (Ensenada)	33,534	58	36	21	16	5	3	52	38	1	5	—	1	13	3	1	—	253	754
35 Quilmes	7,277	8	8	5	2	2	1	1	1	2	—	—	—	—	—	—	—	30	412
36 Ramallo	5,119	7	14	4	1	—	1	2	1	—	—	—	—	3	1	1	—	35	684
37 Rodriguez (General)	2,424	2	—	—	—	—	1	—	—	—	—	—	1	—	—	—	—	4	165
38 Rojas	5,094	8	5	1	—	—	1	—	—	1	2	—	—	1	—	—	—	19	373
39 Salto	5,580	3	3	3	5	4	3	1	2	5	3	—	—	2	2	—	—	36	645
40 San Andrés de Giles	6,285	6	9	—	3	3	—	—	—	1	2	—	—	3	—	1	—	28	445

CUADRO XX b.

TABLEAU XX b.

II—PROVINCIA DE BUENOS AIRES

Province de Buenos Aires

La población argentina por sexos, según sus defectos físicos y psíquicos

La population argentine par sexes, selon ses défauts physiques et psychiques

DEPARTAMENTOS / DÉPARTEMENTS	POBLACION ABSOLUTA ARGENTINA *Population absolue argentine*	ENFERMOS *Malades*		SORDO-MUDOS *Sourds-muets*		IDIOTAS *Idiots*		ALIENADOS *Aliénés*		CIEGOS *Aveugles*		CON BOCIO *Goitreux*		INVÁLIDOS *Invalides* — Por accidente *Par accident*				TOTAL	PROPORCIÓN POR 10000 HABITANTES *Proportion par 100000 habitants*
																Por la guerra *Par la guerre*			
		Varones Hommes	Mujeres Femmes	V H	M F	V H	M F	V H	M F	V H	M F	V H	M F	V H	M F	V H	M F		
1 PARTIDOS	2	3	4	5	6	7	8	9	10	11	12	13	14	15	16	17	18	19	20
41 San Antonio de Areco	4,940	2	2	4	—	2	2	1	—	1	—	—	—	—	—	—	—	14	290
42 San Fernando	6,522	6	5	1	—	1	2	2	—	1	—	—	—	1	2	1	—	22	337
43 San Isidro	5,868	8	5	1	—	3	—	—	—	—	1	—	1	—	—	—	—	19	324
44 San Martín	4,270	4	8	—	—	3	—	—	—	1	1	—	—	—	—	—	—	17	398
45 San Nicolás	18,962	31	35	4	1	5	7	3	—	11	6	—	—	2	—	1	—	106	759
46 San Pedro	9,009	14	15	1	4	5	4	3	2	2	1	2	—	3	—	1	—	57	383
47 San Vicente	5,558	10	9	4	1	4	2	1	3	1	1	—	—	3	1	1	—	41	736
48 Sarmiento (General)	3,154	6	4	—	1	3	1	—	1	—	—	—	4	—	—	—	—	20	634
49 Suipacha	2,779	14	6	—	—	—	—	—	—	1	—	2	—	—	—	—	—	23	827
50 Zárate	7,074	12	12	2	4	2	1	1	2	5	3	—	—	4	—	3	—	51	720
		539	584	98	76	102	61	116	73	86	91	17	11	142	58	28	—		
TOTAL A	349,025	1,123		174		163		189		177		28		200		28		2,082	597
B—Región Central																			
51 Alvear (General)	3,540	6	6	5	1	—	—	1	3	2	—	2	—	10	2	1	—	39	1,102
52 Ayacucho	9,224	14	12	2	2	1	1	—	1	5	2	5	1	8	1	3	—	59	640
53 Azul	16,126	70	26	10	3	3	4	3	2	4	4	—	—	9	1	3	—	142	881
54 Balcarce	6,029	13	6	7	7	4	2	1	—	2	2	—	1	14	2	—	—	61	1,012
55 Belgrano (General)	3,021	11	2	5	4	2	2	1	1	2	1	—	—	3	—	2	—	36	994
56 Bolívar	8,034	8	13	4	4	—	—	1	1	—	2	—	—	4	—	—	—	37	461
57 Bragado	10,907	17	22	7	4	—	—	—	—	4	4	—	—	13	2	1	—	74	678
58 Castelli	2,451	2	—	—	1	—	—	1	—	—	—	—	—	1	1	—	—	6	245
59 Dolores	11,319	15	25	3	1	2	3	2	1	3	2	1	—	1	3	2	—	64	565
60 Guido (General) (Vecino)	2,745	8	7	—	—	3	1	—	—	—	—	—	—	5	1	—	—	25	911
61 Las Flores	8,205	11	15	2	5	3	1	—	1	2	3	—	—	3	1	—	—	47	573
62 Lavalle (General) (Ajó)	4,672	14	10	—	—	2	—	2	—	1	2	—	—	2	—	—	—	33	706
63 Lincoln	10,135	35	23	4	3	5	3	—	2	5	2	2	2	4	3	—	—	93	918
64 Maipú	4,233	3	5	2	1	—	—	2	1	2	3	—	—	2	—	—	—	21	500
65 Mar Chiquita	3,414	9	4	3	—	—	—	1	—	2	1	—	—	4	1	—	—	25	732
66 Nueve de Julio	11,840	22	17	6	3	3	—	2	1	5	1	1	1	10	—	2	—	74	653
67 Pehuajó	8,709	25	18	9	3	2	—	2	—	4	2	—	—	14	—	—	—	79	907
68 Pinto (General)	4,254	12	5	1	1	2	—	—	—	1	—	1	1	4	1	1	—	30	705
69 Pila	2,624	6	7	4	1	1	1	—	—	1	1	—	—	2	—	—	—	24	915
70 Rauch	6,574	12	11	2	—	3	2	2	2	2	1	29	1	6	4	—	—	77	1,171
71 Saladillo	10,852	28	20	7	6	6	1	1	—	2	1	—	—	10	2	—	—	84	774
72 Tapalqué	4,088	6	7	2	1	1	2	6	2	3	3	—	—	—	—	—	—	33	992
73 Tordillo	1,556	—	2	—	—	1	—	—	—	—	—	—	—	—	—	—	—	3	190
74 Trenque-Lauquen	8,837	17	3	2	1	—	1	1	—	1	—	2	—	7	—	3	—	38	430
75 Tuyú	2,696	—	2	—	—	1	1	—	3	3	1	—	—	—	—	—	—	11	408
76 Veinticinco de Mayo	16,484	36	39	8	3	7	2	2	—	2	2	1	—	9	4	—	—	115	698
77 Villegas (General)	4,400	—	2	2	—	1	1	2	—	4	1	—	1	1	—	—	—	15	340
		400	309	97	55	53	28	33	21	62	41	44	8	147	29	18	—		
TOTAL B	187,969	709		152		81		54		103		52		176		18		1,345	716

CUADRO XX c. *TABLEAU XX c.*

II — PROVINCIA DE BUENOS AIRES

Province de Buenos Aires

La población argentina por sexos, según sus defectos físicos y psíquicos

La population argentine par sexes, selon ses défauts physiques et psychiques

DEPARTAMENTOS / DÉPARTEMENTS	POBLACIÓN ABSOLUTA ARGENTINA *Population absolue argentine*	ENFERMOS *Malades*		SORDO-MUDOS *Sourds-muets*		IDIOTAS *Idiots*		ALIENADOS *Aliénés*		CIEGOS *Aveugles*		CON BOCIO *Goitreux*		INVÁLIDOS *Invalides* — Por accidente *Par accident*		INVÁLIDOS — Por la guerra *Par la guerre*		TOTAL	PROPORCIÓN POR 100000 HABITANTES *Proportion par 100000 habitants*
		Varones Hommes	Mujeres Femmes	V H	M F	V H	M F	V H	M F	V H	M F	V H	M F	V H	M F	V H	M F		
1	2	3	4	5	6	7	8	9	10	11	12	13	14	15	16	17	18	19	20
C—Región Sud																			
PARTIDOS																			
78 Adolfo Alsina	3,055	15	15	—	1	—	—	1	—	3	—	—	—	6	—	4	—	45	1,473
79 Alvarado (General)	1,730	3	2	—	1	—	1	—	—	—	—	—	—	13	—	—	—	20	1,156
80 Bahía Blanca	7,724	13	11	1	—	—	2	2	—	1	5	7	1	7	2	2	—	54	699
81 Dorrego (Coronel)	3,576	4	5	3	2	—	2	1	—	2	1	—	—	2	—	1	—	23	643
82 Guaminí	4,540	24	11	2	1	2	—	1	—	2	—	—	—	15	3	—	—	61	1,344
83 Juárez	6,940	7	11	—	1	6	2	2	1	1	5	—	—	3	1	2	—	42	605
84 Lamadrid (General)	3,503	7	4	3	1	1	—	—	—	4	—	1	—	3	—	1	—	25	714
85 Laprida	3,285	10	15	—	—	—	2	—	1	1	—	—	—	—	—	—	—	26	883
86 Loberia	6,465	12	9	4	2	1	—	2	1	5	2	—	—	4	—	—	—	42	648
87 Necochea	7,653	14	22	2	4	2	1	—	—	3	4	—	—	5	1	2	—	60	784
88 Olavarría	11,166	21	10	4	4	3	3	1	2	5	—	—	—	4	1	3	—	61	546
89 Pringles (Coronel)	4,904	10	6	3	—	1	1	1	—	2	1	—	—	5	—	3	—	33	673
90 Puán	2,184	—	1	—	2	—	1	1	—	—	—	—	—	—	1	—	—	6	275
91 Pueyrredón (General)	4,955	13	15	2	2	3	—	1	—	1	—	—	—	3	2	—	—	42	848
92 Saavedra (General)	2,946	2	4	—	—	1	—	—	—	3	—	—	—	8	1	—	—	19	645
93 Suárez (Coronel)	2,934	4	2	1	1	2	—	—	—	—	1	—	—	4	—	—	—	15	511
94 Tandil	9,967	21	20	4	2	5	—	2	3	5	3	—	—	10	—	—	—	75	752
95 Tres Arroyos	6,559	4	5	—	1	1	1	—	—	1	1	16	4	8	—	3	—	45	686
		184	168	29	25	28	16	15	8	39	23	24	5	100	12	21	—		
TOTAL C	94,086	352		54		44		23		62		29		112		21		697	742
D—Región Patagónica																			
96 Patagones	3,473	12	6	2	—	—	1	—	—	—	1	—	2	1	—	1	—	26	749
97 Villarino	2,329	1	1	1	1	1	1	—	—	—	—	—	—	1	—	—	—	7	20
		13	7	3	1	1	2	—	—	—	1	—	2	2	—	1	—		
TOTAL D	5,802	20		4		3		—		1		2		2		1		33	58
Resúmen																			
A. Región Norte	349,025	539	584	98	76	102	61	116	78	86	91	17	11	142	58	28	—	2,082	597
B. » Central	187,969	400	309	97	55	53	28	33	21	62	41	44	8	117	29	18	—	1,345	716
C. » Sud	94,086	184	168	29	25	28	16	15	8	39	23	24	5	100	12	21	—	697	742
D. » Patagónica	5,802	13	7	3	1	1	2	—	—	—	1	—	2	2	—	1	—	33	58
		1,136	1,068	227	157	184	107	164	102	187	156	85	26	391	99	68	—		
TOTAL II	636,882	2,204		384		291		266		343		111		490		68		4,157	653

CUADRO XXI a. *TABLEAU XXI a.*

II—PROVINCIA DE BUENOS AIRES

Province de Buenos Aires

La población extranjera por sexos, según sus defectos físicos y psíquicos

La population étrangère par sexes, selon ses défauts physiques et psychiques

DEPARTAMENTOS / DÉPARTEMENTS	POBLACION ABSOLUTA EXTRANJERA *Population absolue étrangère*	ENFERMOS *Malades*		SORDO-MUDOS *Sourds-muets*		IDIOTAS *Idiots*		ALIENADOS *Aliénés*		CIEGOS *Aveugles*		CON BOCIO *Goitreux*		INVÁLIDOS *Invalides* — Por accidente *Par accident*		INVÁLIDOS *Invalides* — Por la guerra *Par la guerre*		TOTAL	PROPORCION POR 10000 HABITANTES *Proportion par 100000 habitants*
		Varones *Hommes*	Mujeres *Femmes*	V H	M F	V H	M F	V H	M F	V H	M F	V H	M F	V H	M F	V H	M F		
1	2	3	4	5	6	7	8	9	10	11	12	13	14	15	16	17	18	19	20
A. — Región Norte																			
PARTIDOS																			
1 Arenales (General)	331	—	—	—	—	—	—	—	—	—	—	—	—	—	—	—	—	—	-
2 Arrecifes	2,693	—	2	—	—	—	—	—	—	1	1	-	—	1	1	—	—	6	223
3 Baradero	4,305	10	3	1	1	1	1	—	1	2	—	4	—	1	—	—	—	25	581
4 Brandzen	1,222	1	1	—	1	1	—	2	1	—	—	—	—	1	—	—	—	8	655
5 Barracas al Sud	8,357	10	14	4	4	3	2	1	3	2	2	—	—	2	2	1	—	50	598
6 Brown (Almirante)	2,328	5	3	—	—	1	—	2	1	1	—	—	—	1	—	—	—	14	602
7 Campana	3,692	5	1	2	1	—	1	—	—	1	—	—	1	—	—	—	—	12	325
8 Cañuelas	1,480	3	2	—	—	—	1	3	—	—	—	—	—	—	—	—	—	9	608
9 Cármen de Areco	1,245	2	—	1	—	—	—	1	—	—	—	—	—	—	—	—	—	4	321
10 Colón	602	—	—	—	—	—	1	—	—	—	—	—	—	—	—	—	—	1	166
11 Chacabuco	5,109	3	7	4	1	2	—	1	1	2	—	—	—	—	1	—	—	22	431
12 Chascomús (y Viedma)	3,596	5	13	2	2	—	—	—	—	—	—	—	—	—	—	—	—	22	612
13 Chivilcoy	11,145	35	24	3	—	2	2	—	1	3	1	1	1	5	—	2	—	80	718
14 Exaltación de la Cruz	2,087	3	2	—	—	—	—	—	—	—	—	—	—	2	—	—	—	7	344
15 Florencio Varela	915	—	—	—	—	—	—	—	—	—	—	—	—	—	1	—	—	1	109
16 Junin	4,507	4	2	—	—	1	—	—	—	—	—	—	—	—	—	—	—	7	155
17 Las Conchas	4,220	7	5	5	—	3	1	1	1	2	1	—	1	6	—	1	—	34	806
18 Las Heras	956	2	—	—	—	—	—	—	—	—	1	—	1	—	—	—	—	4	418
19 Lobos	3,151	10	1	1	—	1	1	—	—	3	1	—	—	—	1	—	—	19	603
20 Lomas de Zamora	5,537	—	1	—	—	—	—	—	1	—	—	—	—	1	—	—	—	3	54
21 Luján	4,107	4	7	—	—	—	1	1	4	2	—	1	—	1	1	—	—	22	536
22 Magdalena (y Rivadavia)	3,569	10	7	—	—	3	1	1	2	—	—	3	1	3	2	—	—	38	106
23 Márcos Paz	972	—	3	—	—	1	2	2	—	—	—	—	1	—	—	—	—	9	926
24 Matanzas	1,609	2	1	2	—	2	—	—	—	—	—	—	—	—	—	—	—	7	435
25 Mercedes	5,144	16	6	—	—	1	—	—	—	1	2	—	—	2	—	—	—	28	544
26 Merlo	1,230	3	1	—	—	3	—	4	—	1	—	—	—	5	—	—	—	17	1,382
27 Monte	946	2	1	—	—	1	—	—	—	—	1	—	—	—	—	—	—	5	529
28 Moreno	1,217	7	6	—	1	—	—	1	1	1	1	2	1	4	—	—	—	25	2,054
29 Morón	2,731	5	1	—	—	1	—	1	—	1	—	—	—	1	—	—	—	10	366
30 Navarro	1,437	2	3	1	—	—	—	—	—	—	—	—	—	2	—	—	—	8	557
31 Paz (General) (Ranchos)	1,235	5	3	—	—	—	—	—	—	—	—	—	—	—	—	—	—	8	648
32 Pergamino	6,373	2	5	2	1	—	—	2	—	—	2	—	—	—	1	—	—	15	235
33 Pilar	2,992	—	1	—	—	1	—	1	1	1	—	—	—	—	—	—	—	5	167
34 Plata, La (Capital)	27,457	55	28	7	8	—	4	84	16	4	3	—	—	12	—	1	..	222	809
35 Quilmes	4,771	9	7	1	4	—	—	3	—	—	1	1	—	—	—	—	—	26	545
36 Ramallo	2,205	1	1	1	—	—	—	1	—	—	—	—	—	—	—	—	—	4	181
37 Rodriguez (General)	1,167	—	1	—	—	—	—	—	—	—	—	—	—	—	—	—	—	1	86
38 Rojas	1,582	1	1	—	—	—	—	—	—	—	—	—	—	—	—	—	—	2	126
39 Salto	1,314	2	2	—	—	1	1	—	—	—	—	—	—	—	—	—	—	6	457
40 San Andrés de Giles	2,926	—	—	1	—	1	—	—	—	—	2	1	—	2	1	—	—	8	278

CUADRO XXI b. *TABLEAU XXI b.*

II — PROVINCIA DE BUENOS AIRES

Province de Buenos Aires

La población extranjera por sexos, según sus defectos físicos y psíquicos

La population étrangère par sexes, selon ses défauts physiques et psychiques

DEPARTAMENTOS / DÉPARTEMENTS	POBLACION ABSOLUTA EXTRANJERA *Population absolue étrangère*	ENFERMOS *Malades*		SORDO-MUDOS *Sourds-muets*		IDIOTAS *Idiots*		ALIENADOS *Aliénés*		CIEGOS *Aveugles*		CON BOCIO *Goitreux*		INVALIDOS *Invalides* — Por accidente *Par accident*				TOTAL	PROPORCION POR 10000 HABITANTES *Proportion par 100000 habitants*
		Varones Hommes	Mujeres Femmes	V H	M F	V H	M F	V H	M F	V H	M F	V H	M F	V H	M F	Por la guerra *Par la guerre* V H	Por la guerra *Par la guerre* M F		
1 PARTIDOS	2	3	4	5	6	7	8	9	10	11	12	13	14	15	16	17	18	19	20
41 San Antonio de Areco	2,347	—	1	—	—	2	2	—	—	2	—	—	—	—	—	—	—	7	298
42 San Fernando	4,802	4	5	1	—	1	—	—	—	—	—	—	—	2	1	—	—	14	292
43 San Isidro	4,044	2	3	—	—	—	—	4	—	—	—	—	—	—	—	—	—	9	223
44 San Martín	2,777	6	1	—	—	1	—	3	1	—	1	—	—	—	—	—	—	13	468
45 San Nicolás	4,744	15	4	1	—	—	1	—	—	—	1	5	—	2	—	—	—	29	611
46 San Pedro	5,074	3	1	1	—	2	—	—	1	—	—	1	—	1	—	—	—	10	197
47 San Vicente	2,111	7	1	1	—	—	—	2	1	1	—	—	—	—	—	—	—	13	616
48 Sarmiento (General)	2,014	7	4	2	—	3	—	3	—	—	—	3	4	—	—	—	—	26	1,291
49 Suipacha	837	4	2	—	—	—	—	1	1	1	1	—	—	—	1	—	—	11	1,314
50 Zárate	5,107	18	8	—	1	—	—	—	—	1	1	—	1	—	1	—	—	26	509
		292	196	44	25	89	22	125	38	33	28	22	12	62	14	5	—		
TOTAL A	176,267	488		69		61		163		56		34		76		5		952	540
B—Región Central																			
51 Alvear (General)	551	3	1	1	1	—	1	—	—	—	—	—	—	1	—	—	—	8	1,452
52 Ayacucho	3,287	15	5	—	—	—	—	—	—	—	1	1	—	2	—	1	—	25	761
53 Azul	6,989	23	2	3	—	1	1	—	—	1	1	1	—	5	—	—	—	38	544
54 Balcarce	2,137	2	—	2	1	—	—	3	1	1	—	—	1	8	—	—	—	19	889
55 Belgrano (General)	1,645	5	—	1	—	2	—	—	—	1	—	1	1	2	—	1	—	14	851
56 Bolívar	1,524	5	1	1	—	1	—	—	—	—	—	—	—	1	—	—	—	9	591
57 Bragado	4,141	12	3	5	—	—	—	3	—	—	—	—	—	—	—	—	—	23	555
58 Castelli	875	1	—	—	—	1	—	1	—	—	1	—	—	1	—	—	—	5	571
59 Dolores	3,807	4	5	—	1	—	—	—	—	—	—	—	—	1	—	—	—	11	289
60 Guido (General) (Vecino)	757	6	1	—	—	—	—	—	—	—	—	—	—	1	—	—	—	8	1,057
61 Las Flores	2,943	10	3	1	—	—	1	2	—	—	—	—	1	3	—	—	—	21	714
62 Lavalle (General) (Ajó)	1,266	1	2	—	—	—	—	—	—	1	—	—	—	—	—	—	—	4	316
63 Lincoln	3,076	8	4	—	—	2	1	1	1	1	—	1	1	1	—	—	—	21	683
64 Maipú	1,204	—	—	2	—	1	—	1	—	1	—	—	—	—	—	—	—	5	415
65 Mar Chiquita	1,270	5	1	2	—	2	—	—	1	—	—	—	—	2	—	—	—	13	1,024
66 Nueve de Julio	5,760	11	8	3	1	2	2	2	—	2	—	—	2	2	1	—	—	36	625
67 Pehuajó	3,566	—	—	2	1	—	1	—	—	1	—	—	—	3	—	—	—	8	224
68 Pinto (General)	745	1	1	—	—	—	—	1	—	—	1	—	1	—	—	—	—	5	671
69 Pila	487	1	2	—	—	—	—	—	—	—	—	—	—	—	—	—	—	3	616
70 Rauch	1,788	2	4	1	1	1	1	—	1	1	—	5	—	5	—	—	—	22	1,230
71 Saladillo	4,357	12	2	1	1	1	—	1	—	1	—	—	—	5	1	1	—	26	597
72 Tapalqué	885	3	1	2	—	—	—	—	—	—	—	—	1	—	—	—	—	7	791
73 Tordillo	162	1	—	—	—	—	—	—	—	—	—	—	—	—	—	—	—	1	617
74 Trenque-Lauquen	2,867	2	—	—	—	—	—	—	—	—	—	—	—	1	—	—	—	3	105
75 Tuyú	505	—	—	—	—	—	—	—	—	—	—	—	—	—	—	—	—	—	—
76 Veinticinco de Mayo	3,833	10	4	3	1	1	1	1	—	—	—	—	1	—	1	—	—	23	600
77 Villegas (General)	833	—	1	—	—	—	—	—	—	—	—	—	—	—	—	—	—	1	120
		143	51	30	8	15	9	16	4	11	4	9	9	44	3	3	—		
TOTAL B	61,260	194		38		24		20		15		18		47		3		359	586

CUADRO XXI c. *TABLEAU XXI c.*

II — PROVINCIA DE BUENOS AIRES

Province de Buenos Aires

La población extranjera por sexos, según sus defectos físicos ó psíquicos

La population étrangère par sexes, selon ses défauts physiques et psychiques

DEPARTAMENTOS / DÉPARTEMENTS	POBLACION ABSOLUTA EXTRANJERA *Population absolue étrangère*	ENFERMOS *Malades*		SORDO-MUDOS *Sourds-muets*		IDIOTAS *Idiots*		ALIENADOS *Aliénés*		CIEGOS *Aveugles*		CON BOCIO *Goitreux*		INVÁLIDOS *Invalides* — Por accidente *Par accident*		INVÁLIDOS *Invalides* — Por la guerra *Par la guerre*		TOTAL	PROPORCION POR (00000) HABITANTES *Proportion par 100000 habitants*
		Varones Hommes	Mujeres Femmes	V H	M F	V H	M F	V H	M F	V H	M F	V H	M F	V H	M F	V H	M F		
1	2	3	4	5	6	7	8	9	10	11	12	13	14	15	16	17	18	19	20
C.—Región Sud																			
PARTIDOS																			
78 Adolfo Alsina	1,088	1	—	—	—	—	—	—	—	—	—	—	—	3	—	—	—	4	368
79 Alvarado (General)	478	2	2	—	—	1	—	—	—	—	—	—	—	1	1	—	—	7	1,464
80 Bahia Blanca	6,514	0	5	—	—	—	1	2	2	—	2	11	—	8	2	2	—	44	675
81 Dorrego (Coronel)	1,398	3	1	—	—	1	1	—	1	—	—	—	—	—	—	—	—	7	523
82 Guaminí	1,234	3	—	—	1	—	—	1	—	—	—	—	—	4	—	—	—	9	729
83 Juárez	2,378	—	2	1	—	—	—	—	—	3	—	—	—	2	—	—	—	8	336
84 La Madrid (General)	1,552	1	—	—	—	—	—	1	—	—	—	—	—	1	—	—	—	3	193
85 Laprida	1,005	9	5	—	—	2	1	—	—	—	—	—	—	—	—	—	—	17	1,692
86 Loberia	1,015	2	—	—	1	—	—	—	—	1	—	—	—	—	—	—	—	4	394
87 Necochea	2,404	3	3	1	1	1	2	2	—	—	1	—	—	4	—	—	—	18	749
88 Olavarría	4,811	10	2	5	1	3	—	6	—	—	—	—	—	1	1	—	—	29	603
89 Pringles (Coronel)	1,595	7	1	—	2	—	1	—	—	—	—	—	—	1	—	—	—	12	752
90 Puán	1,161	—	—	—	—	—	—	—	—	1	—	—	—	—	—	—	—	1	86
91 Pueyrredón (General)	3,220	6	5	3	2	—	—	—	—	—	—	1	—	3	—	—	—	20	621
92 Saavedra (General)	3,007	4	2	2	—	3	—	2	—	—	—	—	—	6	—	1	—	20	665
93 Suárez (Coronel)	1,864	1	1	1	—	—	—	—	—	—	—	—	—	1	—	—	—	4	215
94 Tandil	5,015	4	6	—	1	—	—	3	—	1	—	—	—	2	2	—	—	19	379
95 Tres Arroyos	3,864	3	3	1	—	—	—	—	—	—	—	15	4	7	1	—	—	34	880
TOTAL C.	44,543	68	38	14	9	11	6	17	3	6	3	27	4	44	7	3	—	260	584
		106		23		17		20		9		31		51		3			
D.—Región Patagónica																			
96 Patagones	1,168	7	1	2	—	—	—	—	—	—	—	—	—	—	—	—	—	10	856
97 Villarino	1,048	1	1	1	—	—	—	—	—	—	—	—	—	—	—	—	—	3	286
TOTAL D.	2,216	8	2	3	—	—	—	—	—	—	—	—	—	—	—	—	—	13	587
		10		3		—		—		—		—		—		—			
Resúmen																			
A. Región Norte	176,207	202	196	44	25	30	22	125	38	33	23	22	12	62	14	5	—	952	540
B. » Central	61,260	143	51	30	8	15	0	16	4	11	4	9	9	44	3	3	—	359	586
C. » Sud	44,543	68	38	14	9	11	6	17	3	6	3	27	4	44	7	3	—	260	584
D. » Patagónica	2,216	8	2	3	—	—	—	—	—	—	—	—	—	—	—	—	—	13	587
TOTAL II.	284,286	511	287	91	42	65	37	158	45	50	30	58	25	150	24	11	—	1,584	557
		798		133		102		203		80		83		174		11			

CUADRO XXII a. *TABLEAU XXII a.*

II — PROVINCIA DE BUENOS AIRES

Province de Buenos Aires

Huérfanos de padre y madre de 0 á 14 años, argentinos y extranjeros, por sexos

Orphelins de père et mère de 0 á 14 ans, argentins et étrangers, par sexes

DEPARTAMENTOS DÉPARTEMENTS	ARGENTINOS *Argentins*		EXTRANJEROS *Étrangers*		TOTAL	Población absoluta de 0 á 14 años *Population absolue de 0 á 14 ans*	Proporción de huérfanos por 1000 habitantes de 0 a 14 años *Proportion d'orphelins par 1000 habitants de 0 á 14 ans*
	Varones Hommes	Mujeres Femmes	Varones Hommes	Mujeres Femmes			
1	2	3	4	5	6	7	8
A—Región Norte							
PARTIDOS							
1 Arenales (General)	—	—	—	—	—	559	—
2 Arrecifes	2	1	—	—	3	3,469	1
3 Baradero	7	10	—	—	17	4,727	4
4 Brandzen	2	1	1	—	4	2,056	2
5 Barracas al Sud	8	28	3	2	41	7,199	6
6 Brown (Almirante)	—	—	—	—	—	2,273	—
7 Campana	3	2	—	—	5	3,071	2
8 Cañuelas	6	7	—	—	13	2,834	5
9 Cármen de Areco	—	—	—	—	—	2,492	—
10 Colón	—	—	—	—	—	1,551	—
11 Chacabuco	3	1	—	—	4	6,320	1
12 Chascomús (Viedma)	1	—	—	—	1	5,128	—
13 Chivilcoy	5	7	—	—	12	11,625	1
14 Exaltación de la Cruz	16	1	4	—	21	2,563	8
15 Florencio Varela	4	1	—	—	5	1,007	5
16 Junin	2	1	—	—	3	4,667	1
17 Las Conchas	2	2	—	—	4	3,262	1
18 Las Heras	2	4	1	—	7	1,515	5
19 Lobos	13	6	—	—	19	5,326	4
20 Lomas de Zamora	6	3	—	1	10	5,896	2
21 Luján	24	56	—	1	81	4,770	17
22 Magdalena (y Rivadavia)	17	21	1	1	40	5,895	7
23 Márcos Paz	9	13	—	—	22	1,513	14
24 Matanzas	3	1	—	—	4	1,742	
25 Mercedes	10	12	1	2	25	7,452	2
26 Merlo	3	2	—	—	5	1,507	3
27 Monte	4	2	—	—	6	2,090	3
28 Moreno	8	4	—	—	12	1,240	9
29 Morón	3	7	1	1	12	3,221	4
30 Navarro	6	8	1	—	15	3,631	4
31 Paz (General) (Ranchos)	5	6	—	—	11	2,701	4
32 Pergamino	16	17	—	1	34	9,342	4
33 Pilar	—	3	—	—	3	4,086	1
34 Plata La (Capital) (Ensenada)	27	21	1	4	59	24,112	2
35 Quilmes	3	2	—	—	5	4,843	1
36 Ramallo	6	5	—	—	11	2,463	4
37 Rodriguez (General)	—	—	—	—	—	1,454	—
38 Rojas	1	4	—	—	5	2,729	2
39 Salto	5	1	—	—	6	2,861	2
40 San Andrés de Giles	1	1	—	—	2	3,621	1

CUADRO XXII b. *TABLEAU XXII b.*

II — PROVINCIA DE BUENOS AIRES

Province de Buenos Aires

Huérfanos de padre y madre de 0 á 14 años, argentinos y extranjeros, por sexos

Orphelins de père et mère de 0 à 14 ans, argentins et étrangers, par sexes

DEPARTAMENTOS DÉPARTEMENTS	ARGENTINOS *Argentins*		EXTRANJEROS *Etrangers*		TOTAL	Población absoluta de 0 á 14 años *Population absolue de 0 à 14 ans*	Proporción de huérfanos por 1000 habitantes de 0 á 14 años *Proportion d'orphelins par 1000 habitants de 0 à 14 ans*
	Varones Hommes	Mujeres Femmes	Varones Hommes	Mujeres Femmes			
1 PARTIDOS	2	3	4	5	6	7	8
41 San Antonio de Areco	—	1	—	—	1	2,877	1
42 San Fernando	5	2	1	—	8	4,259	2
43 San Isidro	4	2	—	—	6	8,721	2
44 San Martin	4	—	—	1	5	2,781	2
45 San Nicolás	11	23	—	—	34	7,417	5
46 San Pedro	2	6	—	—	8	4,947	2
47 San Vicente	7	12	—	—	19	3,125	6
48 Sarmiento (General)	4	17	—	—	21	2,207	9
49 Suipacha	5	4	2	—	11	1,500	7
50 Zárate	3	5	—	—	8	4,042	2
TOTAL A.	278	336	20	14	648	205,639	3
	614		34				
B. — Región Central							
51 Alvear (General.)	10	5	—	—	15	1,861	8
52 Ayacucho	4	12	—	—	16	5,513	3
53 Azul	31	35	—	5	71	9,807	7
54 Balcarce	25	33	3	—	61	3,655	17
55 Belgrano	21	13	1	1	36	2,149	17
56 Bolivar	10	7	4	—	21	4,322	5
57 Bragado	28	16	—	—	44	5,827	8
58 Castelli	3	1	—	—	4	1,416	3
59 Dolores	7	15	—	1	23	6,405	3
60 Guido (General)	8	7	—	—	15	1,517	10
61 Las Flores	26	18	—	1	45	4,747	9
62 Lavalle (General)	3	14	—	—	17	2,495	7
63 Lincoln (Coronel)	18	17	1	—	36	5,362	7
64 Maipú	4	4	—	1	9	2,379	14
65 Mar Chiquita	2	4	—	—	6	2,115	13
66 Nueve de Julio	15	5	—	2	32	6,545	5
67 Pehuajó	9	17	4	1	15	5,076	3
68 Pinto (General)	12	12	3	4	37	2,076	17
69 Pila	14	5	—	—	19	1,308	14
70 Ranch	11	2	1	—	14	3,896	4
71 Saladillo	22	16	1	1	40	6,114	6
72 Tapalqué	2	1	—	—	3	2,768	1
73 Tordillo	4	2	—	—	6	813	7
74 Trenque-Lauquen	4	1	—	—	5	5,111	1
75 Tuyú	1	3	—	—	4	1,417	3
76 Veinticinco de Mayo	21	9	—	—	30	8,259	4
77 Villegas (General)	3	3	—	—	6	2,118	3
TOTAL B.	318	277	18	17	630	105,071	—

CUADRO XXII b.

TABLEAU XXII b.

II — PROVINCIA DE BUENOS AIRES

Province de Buenos Aires

Huérfanos de padre y madre de 0 á 14 años, argentinos y extranjeros, por sexos

Orphelins de père et mère de 0 à 14 ans, argentins et étrangers, par sexes

DEPARTAMENTOS DÉPARTEMENTS	ARGENTINOS *Étrangers*		EXTRANJEROS *Argentins*		TOTAL	Población absoluta de 0 á 14 años *Population absolue de 0 à 14 ans*	Proporción de huérfanos por 1000 habitantes de 0 á 14 años *Proportion d'orphelins par 1000 habitants de 0 à 14 ans*
	Varones Hommes	Mujeres Femmes	Varones Hommes	Mujeres Femmes			
1	2	3	4	5	6	7	8
C—Región Sud							
PARTIDOS							
78 Adolfo Alsina	6	1	—	—	7	1,744	4
79 Alvarado (General)	11	4	—	—	15	1,008	14
80 Bahía Blanca	46	42	8	6	102	5,538	18
81 Dorrego (Coronel)	1	2	—	—	3	2,065	1
82 Guaminí	11	6	—	—	17	2,417	7
83 Juárez	18	14	—	—	32	3,968	8
84 Lamadrid (General)	7	3	—	—	10	1,923	5
85 Laprida	—	—	—	—	—	1,799	—
86 Lobería	26	22	—	—	48	3,664	13
87 Necochea	12	18	1	—	31	4,488	7
88 Olavarría	15	13	—	—	28	6,867	4
89 Pringles (General)	9	15	—	—	24	2,908	8
90 Puán	3	5	—	—	8	1,348	6
91 Pueyrredón (General)	20	17	—	—	37	3,445	11
92 Saavedra (General)	1	4	—	—	5	2,210	2
93 Suárez (Coronel)	2	1	—	—	3	2,053	1
94 Tandil	9	18	—	—	27	6,062	4
95 Tres Arroyos	16	16	—	—	32	4,353	7
TOTAL C.	213	201	9	6	429	57,860	7
D—Región Patagónica							
96 Patagones	4	3	—	—	7	1,672	4
97 Villarino	3	5	1	1	10	1,303	7
TOTAL D.	7	8	1	1	17	2,975	6
Resúmen							
A. Región Norte	278	336	20	14	648	205,639	3
B. » Central	318	277	18	17	630	105,071	6
C. » Sur	213	201	9	6	429	57,860	7
D. » Patagónica	7	8	1	1	17	2,975	6
TOTAL II	816	822	48	38	1,724	371,545	5

CUADRO XXIII a. *TABLEAU XXIII a.*

II—PROVINCIA DE BUENOS AIRES

Province de Buenos Aires

Densidad de la población absoluta por kilómetro cuadrado

Densité de la population absolue par kilomètre carré

DEPARTAMENTOS DÉPARTEMENTS	EXTENSIÒN KN KIL. CUADRADOS	POBLACIÓN POPULATION ABSOLUTA Absolue	NACIONAL Nationale	EXTRANJERA Étrangére	DENSIDAD POR KIL. CUADRADO *Densité par kil. carré*
1	2	3	4	5	6
A—Región Norte					
PARTIDOS					
1 Arenales (General)	1,710	1,469	1,138	331	0.8
2 Arrecifes	1,701	8,964	6,271	2,693	5.2
3 Baradero	2,011	12,775	8,470	4,305	6.3
4 Brandzen	1,090	5,184	3,962	1,222	4.7
5 Barracas al Sud	112	18,574	10,217	8,357	165.8
6 Brown (Almirante)	121	5,738	3,412	2,326	47.4
7 Campana	1,125	7,733	4,041	3,692	6.8
8 Cañuelas	1,206	6,722	5,242	1,480	5.5
9 Cármen de Areco	1,069	5,866	4,621	1,245	5.4
10 Colón	981	3,522	2,920	602	3.5
11 Chacabuco	2,661	15,692	10,583	5,109	5.8
12 Chascomús	4,189	13,044	9,448	3,596	3.1
13 Chivilcoy	2,477	30,133	18,988	11,145	12.1
14 Exaltación de la Cruz	677	6,753	4,716	2,037	9.9
15 Florencio Varela	172	2,491	1,576	915	14.4
16 Junin	2,238	12,474	7,967	4,507	5.5
17 Las Conchas	1,208	8,978	4,758	4,220	7.4
18 Las Horas	733	3,711	2,755	956	5.0
19 Lobos	1,725	12,562	9,411	3,151	7.2
20 Lomas de Zamora	226	17,232	11,695	5,537	76·2
21 Luján	787	12,416	8,309	4,107	15.7
22 Magdalena	3,475	14,291	10,722	3,569	4,1
23 Márcos Paz	464	3,659	2,687	972	7.8
24 Matanzas	342	4,498	2,889	1,609	13.1
25 Mercedes	1,090	18,068	12,924	5,144	16.5
26 Merlo	176	3,565	2,365	1,230	20.4
27 Monte	1,867	5,155	4,209	946	2.7
28 Moreno	182	3,278	2,061	1,217	18.0
29 Morón	133	7,880	5,149	2,731	59.2
30 Navarro	1,621	8,628	7,191	1,437	5.3
31 Paz (General)	1,187	6,605	5,370	1,235	5.5
32 Pergamino	3,126	23,945	17,572	6,373	7.6
33 Pilar	645	9,920	6,928	2,992	15.3
34 Plata La (Capital (Ensenada)	1,166	60,991	33,534	27,457	52.3
35 Quilmes	313	12,048	7,277	4,771	38.4
36 Ramallo	2,276	7,324	5,119	2,205	3.2
37 Rodriguez (General)	382	3,591	2,424	1,167	9.4
38 Rojas	1,984	6,576	5,094	1,582	3.3
39 Salto	1,634	6,894	5,580	1,314	4.2
40 San Andrés de Giles	1,112	9,211	6,285	2,926	8.2

CUADRO XXIII b.

TABLEAU XXIII b.

II—PROVINCIA DE BUENOS AIRES

Province de Buenos Aires

Densidad de la población absoluta por kilómetro cuadrado

Dénsité de la population absolue par kilomètre carré

DEPARTAMENTOS DEPARTEMENTS	EXTENSION EN KIL. CUADRADOS	POBLACIÓN POPULATION			DENSIDAD POR KIL. CUADRADO
		ABSOLUTA Absolue	NACIONAL National	EXTRANJERA Étrangere	*Densité par kil. carré*
1 PARTIDOS	2	3	4	5	6
41 San Antonio de Areco	1,078	7,296	4,949	2,347	6.7
42 San Fernando	51	11,324	6,522	4,802	222.0
43 San Isidro	75	9,912	5,868	4,044	132.1
44 San Martín	96	7,047	4,270	2,777	73.4
45 San Nicolás	842	18,706	13,962	4,744	22.2
46 San Pedro	2,154	14,083	9,009	5,074	6.5
47 San Vicente	1,010	7,669	5,558	2,111	7.5
48 Sarmiento (Gral.)	246	5,168	3,154	2,014	21.0
49 Suipacha	934	3,616	2,779	837	3.8
50 Zárate	882	12,181	7,074	5,107	13.8
TOTAL A	58,762	525,292	349,025	176,267	8.9
B—Región Central					
51 Alvear (Gral.)	4,016	4,091	3,540	551	1.0
52 Ayacucho	6,746	12,511	9,224	3,287	1.9
53 Azúl	6,541	23,115	16,126	6,989	3.5
54 Balcarce	3,654	8,166	6,029	2,137	2.2
55 Belgrano (Gral.)	1,776	5,266	3,621	1,645	2.9
56 Bolívar	5,206	9,558	8,034	1,524	1.8
57 Bragado	8,062	15,048	10,907	4,141	1.9
58 Castelli	1,954	3,826	2,451	875	1.7
59 Dolores	1,928	15,126	11,319	3,807	7.8
60 Guido (Gral.)	2,341	3,502	2,745	757	1.4
61 Las Flores	3,384	11,148	8,205	2,943	3.2
62 Lavalle (Gral.)	2,949	5,988	4,672	1,266	2.0
63 Lincoln	8,880	13,211	10,135	3,076	1.4
64 Maipú	2,536	5,437	4,233	1,204	2.1
65 Mar Chiquita	3,058	4,684	3,414	1,270	1.5
66 Nueve de Julio	6,784	17,100	11,340	5,760	2.5
67 Pehuajó	6,373	12,275	8,709	3,566	1.9
68 Pila	3,445	3,111	2,624	487	0.9
69 Pinto (Gral.)	4,293	4,969	4,254	745	1.1
70 Rauch	4,269	8,362	6,574	1,788	1.9
71 Saladillo	4,099	15,209	10,852	4,357	3.7
72 Tapalqué	4,270	5,673	4,988	885	1.3
73 Tordillo	1,264	1,718	1,556	162	1.3
74 Trenque-Lauquen	11,779	11,704	8,837	2,867	0.9
75 Tuyú	3,208	3,201	2,696	505	0.9
75 Veinticinco de Mayo	5,186	20,317	16,484	3,833	3.9
77 Villegas (Gral.)	8,228	5,233	4,400	833	0.6
TOTAL B	121,219	249,229	187,969	61,260	2.0

CUADRO XXIII c.

TABLEAU XXIII c

II—PROVINCIA DE BUENOS AIRES

Province de Buenos Aires

Densidad de la población absoluta por kilómetro cuadrado

Démsité de la population absolue par kilomètre carré

DEPARTAMENTOS DÉPARTEMENTS	EXTENSIÓN EN KIL. CUADRADOS	POBLACIÓN POPULATION			DENSIDAD POR KIL. CUADRADO *Densité par kil. carré*
		ABSOLUTA Absolue	NATIONAL National	EXTRANJERA Étrangere	
1	2	3	4	5	6
C—Región Sud					
PARTIDOS					
78 Adolfo Alsina	5,843	4,143	3,055	1,088	0.7
79 Alvarado (General)	1,221	2,208	1,780	428	1.8
80 Bahía Blanca	6,387	14,238	7,724	6,514	2.2
81 Dorrego (Coronel)	4,290	4,914	3,576	1,338	1.1
82 Guaminí	11,272	5,774	4,540	1,234	0.5
83 Juárez	8,802	9,318	6,940	2,378	1.0
84 La Madrid (General)	4,728	5,055	3,503	1,552	1.0
85 Laprida	3,875	4,290	3,285	1,005	1.2
86 Loberia	5,718	8,480	6,465	2,015	1.4
87 Necochea	7,291	10,057	7,658	2,404	1.3
88 Olavarria	7,714	15,977	11,166	4,811	2.0
89 Pringles (Coronel)	5,437	6,499	4,904	1,595	1.1
90 Puán	7,088	3,345	2,184	1,161	0.4
91 Pueyrredón (General)	1,435	8,175	4,955	3,220	5.6
92 Saavedra (General)	3,651	5,958	2,946	3,007	1.6
93 Suárez (Coronel)	6,061	4,798	2,934	1,864	0.7
94 Tandil	4,880	14,982	9,967	5,015	3.0
95 Tres Arroyos	6,287	10,428	6,559	3,864	1.6
TOTAL C	101,430	138,629	94,086	44,543	1.3
D—Región Patagónica					
96 Patagones	13,888	4,641	3,473	1,168	0.3
97 Villarino	9,822	3,377	2,329	1,048	0.3
TOTAL D	23,710	8,018	5,802	2,216	0.3
Resúmen					
A. Región Norte	58,762	525,292	349,025	176,267	8.9
B. » Central	121,219	249,229	187,969	61,260	2.0
C. » Sud	101,430	138,629	94,086	44,543	1.3
D. » Patagónica	23,710	8,018	5,802	2,216	0.3
TOTAL II	305,121	921,168	636,882	284,286	3.0

CUADRO XXIV a.

TABLEAU XXIV a.

II—PROVINCIA DE BUENOS AIRES

Province de Buenos Aires

Las mujeres argentinas, casadas y viudas, según sus años de matrimonio y número de hijos

Les femmes argentines, mariées et veuves, selon leurs années de mariage et nombre d'enfants

HIJOS QUE HAN TENIDO / ENFANT QU'ELLES ONT EU	AÑOS DE MATRIMONIO / ANNÉES DE MARIAGE								
	0	1	2	3	4	5	6	7	8
1	2	3	4	5	6	7	8	9	10
Ninguno — Aucun	278	1,067	524	345	272	252	238	215	202
Uno — Un	57	1,055	1,978	933	462	321	229	183	179
Dos — Deux	26	60	387	1,299	1,355	809	540	362	283
Tres — Trois	21	22	45	187	695	1,131	937	707	544
Cuatro — Quatre	13	13	28	42	106	372	627	756	837
Cinco — Cinq	19	8	11	13	33	55	178	411	545
Seis — Six	17	7	11	14	15	21	44	119	250
Siete — Sept	7	—	4	6	6	13	12	45	90
Ocho — Huit	9	3	4	6	5	13	8	10	33
Nueve — Neuf	5	—	2	2	5	4	6	2	12
Diez — Dix	5	1	—	1	—	5	4	6	13
Once — Onze	2	—	—	2	2	1	2	1	—
Doce — Douze	6	—	1	3	1	1	1	14	7
Trece — Treize	—	1	2	—	—	1	1	2	—
Catorce — Quatorze	1	1	—	—	—	1	—	—	1
Quince — Quinze	1	—	1	1	—	1	—	1	—
Diez y seis — Seize	—	—	—	—	—	—	—	—	—
Diez y siete — Dix-sept	2	—	1	—	—	—	—	1	—
Diez y ocho — Dix-huit	—	—	—	—	—	—	—	—	—
Diez y nueve — Dix-neuf	1	—	—	—	—	—	—	—	—
Veinte y más — Vingt	1	—	—	—	—	—	—	—	—
TOTAL	471	2,238	2,999	2,804	2,957	3,091	2,822	2,835	2,999

HIJOS QUE HAN TENIDO / ENFANTS QU'ELLES ONT EU	9	10	11	12	13	14	15	16	17
Ninguno — Aucun	126	221	79	140	65	81	147	70	54
Uno — Un	100	183	68	150	49	79	119	57	52
Dos — Deux	167	295	89	134	81	80	137	58	37
Tres — Trois	290	386	141	186	81	135	172	84	56
Cuatro — Quatre	585	622	256	295	127	156	247	128	73
Cinco — Cinq	494	721	356	450	175	219	292	180	97
Seis — Six	284	558	358	511	299	348	384	162	136
Siete — Sept	182	298	220	323	265	351	366	249	138
Ocho — Huit	44	168	105	260	169	240	313	255	206
Nueve — Neuf	16	47	48	87	82	146	223	154	150
Diez — Dix	8	21	35	47	49	92	179	108	123
Once — Onze	3	5	13	22	22	42	51	51	62
Doce — Douze	4	6	4	11	13	35	64	34	39
Trece — Treize	2	2	2	8	4	13	18	15	15
Catorce — Quatorze	—	—	—	2	2	6	14	15	5
Quince — Quinze	—	—	—	—	1	1	1	6	5
Diez y seis — Seize	—	—	1	3	—	1	—	3	2
Diez y siete — Dix-sept	—	—	—	—	1	—	1	—	—
Diez y ocho — Dix-huit	—	—	—	—	—	—	3	—	—
Diez y nueve — Dix-neuf	—	1	—	1	—	—	—	—	—
Veinte y más — Vingt	—	—	1	—	—	—	1	—	—
TOTAL	2,205	3,534	1,776	2,625	1,491	2,025	2,732	1,579	1,250

CUADRO XXIV b.

TABLEAU XXIV b.

II — PROVINCIA DE BUENOS AIRES

Province de Buenos Aires

Las mujeres extranjeras, casadas y viudas, segun sus años de matrimonio y número de hijos

Les femmes étrangères, mariées et veuves, selon leurs années de mariage et nombre d'enfants

HIJOS QUE HAN TENIDO / ENFANTS QU'ELLES ONT EU	AÑOS DE MATRIMONIO / ANNÉES DE MARIAGE								
	18	19	20	21	22	23	24	25	26
1	2	3	4	5	6	7	8	9	10
Ninguno — Aucun	62	81	168	29	57	86	80	78	29
Uno — Un	74	89	152	32	44	89	83	66	22
Dos — Deux	60	84	174	39	60	30	28	72	27
Tres — Trois	82	37	199	29	58	47	86	106	28
Cuatro — Quatre	114	64	240	67	75	64	46	120	27
Cinco — Cinq	127	62	246	50	91	49	65	137	89
Seis — Six	159	94	277	78	128	63	58	151	67
Siete — Sept	230	130	284	91	125	79	77	159	54
Ocho — Huit	203	125	333	97	140	103	82	161	81
Nueve — Neuf	196	137	278	108	129	116	91	176	51
Diez — Dix	165	112	320	105	175	106	86	198	75
Once — Onze	84	52	147	69	100	79	81	123	61
Doce — Douze	80	49	149	60	105	86	96	138	69
Trece — Treize	24	18	60	23	57	33	46	65	35
Catorce — Quatorze	20	13	44	16	41	25	29	46	36
Quince — Quinze	9	9	27	11	18	15	24	40	20
Diez y seis — Seize	3	22	15	3	15	11	15	27	17
Diez y siete — Dix-sept	3	2	7	3	2	4	5	18	5
Diez y ocho — Dix-huit	1	—	9	1	7	2	6	6	1
Diez y nueve — Dix-neuf	—	2	4	—	2	—	2	3	1
Veinte y más — Vingt	—	2	—	23	2	4	2	10	6
TOTAL	1,696	1,084	3,128	934	1,425	991	951	1,900	751

HIJOS QUE HAN TENIDO / ENFANTES QU'ELLES ONT EU	27	28	29	30	31	32	33	34	35
Ninguno — Aucun	17	16	10	98	12	14	9	11	40
Uno — Un	23	15	7	90	15	15	11	11	29
Dos — Deux	26	30	7	117	9	14	11	11	35
Tres — Trois	22	28	10	119	10	17	17	9	44
Cuatro — Quatre	40	39	18	152	16	20	11	11	48
Cinco — Cinq	39	33	13	139	9	23	21	16	53
Seis — Six	59	47	18	180	15	39	12	27	52
Siete — Sept	53	52	28	149	27	27	24	16	56
Ocho — Huit	55	70	40	180	22	45	24	19	73
Nueve — Neuf	63	52	35	184	30	37	17	19	58
Diez — Dix	59	78	34	186	23	50	23	33	78
Once — Onze	40	53	34	113	17	29	17	13	53
Doce — Douze	53	50	34	182	24	47	23	21	68
Trece — Treize	42	45	19	68	18	28	15	19	39
Catorce — Quatorze	23	25	19	64	15	24	16	14	24
Quince — Quinze	14	25	19	40	10	13	8	5	23
Diez y seis — Seize	12	9	4	17	7	7	3	3	12
Diez y siete — Dix-sept	7	3	3	12	4	5	9	3	6
Diez y ocho — Dix-huit	4	2	3	13	7	7	7	1	6
Diez y nueve — Dix-neuf	—	4	3	6	2	3	1	—	3
Veinte y más — Vingt	7	3	1	12	2	4	2	2	9
TOTAL	658	674	859	2,071	294	468	281	264	809

CUADRO XXIV c. *TABLEAU XXIV c*

II—PROVINCIA DE BUENOS AIRES

Province de Buenos Aires

Las mujeres argentinas, casadas y viudas, según sus años de matrimonio y número de hijos.

Les femmes argentines, mariées et veuves, selon leurs années de mariage et nombre d'enfants.

HIJOS QUE HAN TENIDO / ENFANTS QU'ELLES ONT EU	AÑOS DE MATRIMONIO / ANNÉES DE MARIAGE								
	36	37	38	39	40	41	42	43	44
1	2	3	4	5	6	7	8	9	10
Ninguno — Aucun	10	6	7	4	43	7	7	6	4
Uno — Un	10	11	4	8	43	8	4	7	1
Dos — Deux	5	8	14	7	56	5	5	4	4
Tres — Trois	12	6	15	6	60	2	7	9	2
Cuatro — Quatre	15	10	28	9	56	9	12	5	7
Cinco — Cinq	18	18	21	11	51	9	18	6	5
Seis — Six	19	18	22	10	62	7	18	4	4
Siete — Sept	29	17	16	9	78	10	13	7	9
Ocho — Huit	19	19	20	22	90	7	16	9	7
Nueve — Neuf	20	22	28	18	61	11	14	6	4
Diez — Dix	28	25	25	12	78	15	19	9	8
Once — Onze	14	9	14	14	34	8	11	8	8
Doce — Douze	29	28	30	18	63	6	11	6	18
Trece — Treize	17	6	12	5	29	2	10	4	9
Catorce — Quatorze	15	10	6	10	25	8	6	4	4
Quince — Quinze	8	6	5	1	25	2	5	4	2
Diez y seis — Seize	4	5	5	5	18	3	4	3	1
Diez y siete — Dix-sept	5	1	5	1	6	—	2	1	—
Diez y ocho — Dix-huit	5	4	5	2	18	1	1	1	—
Diez y nueve — Dix-neuf	3	—	1	3	4	—	1	1	—
Veinte y más — Vingt	2	2	4	—	14	2	3	3	4
TOTAL	277	216	282	170	912	112	182	107	86

HIJOS QUE HAN TENIDO / ENFANTS QU'ELLES ONT EU	45	46	47	48	49	50 y más	Sin datos de años de matrimonio	Total de mujeres casadas y viudas	Por mil sobre el total de casadas y viudas
Ninguno — Aucun	3	1	1	2	1	30	7,110	12,360	171
Uno — Un	6	2	3	4	3	21	144	7,240	100
Dos — Deux	13	3	2	1	—	28	107	7,335	101
Tres — Trois	10	2	1	1	—	33	93	6,922	96
Cuatro — Quatre	11	4	4	2	3	30	87	6,695	92
Cinco — Cinq	19	4	3	5	2	33	83	5,710	79
Seis — Six	30	8	—	5	1	42	64	5,371	74
Siete — Sept	21	8	3	7	5	40	47	4,509	62
Ocho — Huit	21	7	3	3	1	45	45	4,051	56
Nueve — Neuf	23	4	5	5	2	21	47	3,003	41
Diez — Dix	28	9	3	6	—	48	29	2,930	40
Once — Onze	8	3	2	5	—	32	19	1,638	23
Doce — Douze	15	7	7	11	3	44	25	1,895	26
Trece — Treize	10	2	1	2	1	34	11	890	12
Catorce — Quatorze	3	—	2	5	2	19	5	666	9
Quince — Quinze	3	4	2	3	—	12	5	436	6
Diez y seis — Seize	2	1	1	2	1	6	2	275	4
Diez y siete — Diz-sept	—	1	—	1	1	6	1	138	2
Diez y ocho — Dix-huit	4	—	—	1	—	8	1	137	2
Diez y nueve — Dix-neuf	2	—	—	—	—	4	1	59	1
Veinte y más — Vingt	3	1	—	—	—	5	2	139	2
TOTAL	240	76	43	71	26	541	7,928	72,390	1,000

CUADRO XXV a.

TABLEAU XXV a.

II — PROVINCIA DE BUENOS AIRES

Province de Buenos Aires

Las mujeres extranjeras, casadas y viudas, según sus años de matrimonio y número de hijos

Les femmes étrangères, mariées et veuves, selon leurs années de mariage et nombre d'enfants

HIJOS QUE HAN TENIDO / ENFANTS QU'ELLES ONT EU	AÑOS DE MATRIMONIO / ANNÉES DE MARIAGE								
	0	1	2	3	4	5	6	7	8
1	2	3	4	5	6	7	8	9	10
Ninguno / Aucun	159	658	896	251	242	250	227	218	201
Uno / Un	29	611	1,151	656	898	258	188	179	151
Dos / Deux	8	21	237	850	1,021	798	482	346	310
Tres / Trois	14	9	25	103	496	947	776	713	511
Cuatro / Quatre	6	1	12	18	57	250	512	689	701
Cinco / Cinq	8	—	8	4	18	38	116	241	386
Seis / Six	8	2	6	6	3	6	29	62	156
Siete / Sept	2	—	2	1	8	3	4	16	48
Ocho / Huit	5	1	1	3	—	3	3	5	17
Nueve / Neuf	3	—	—	1	3	2	—	2	4
Diez / Dix	1	—	—	—	1	—	1	3	1
Once / Onze	1	—	—	—	—	—	—	1	1
Doce / Douze	2	1	—	—	—	—	—	1	1
Trece / Treize	—	—	—	—	—	—	—	—	1
Catorce / Quatorze	1	—	—	—	—	—	—	—	—
Quince / Quinze	—	—	—	—	—	—	—	—	—
Diez y seis / Seize	1	—	—	—	—	—	—	—	—
Diez y siete / Dix-sept	—	—	—	—	—	—	—	—	—
Diez y ocho / Dix-huit	—	—	—	—	—	—	—	—	—
Diez y nueve / Dix-neuf	—	—	—	—	—	—	—	—	—
Veinte y más / Vingt	1	—	—	—	—	—	—	—	—
TOTAL	249	1,304	1,778	1,988	2,192	2,550	2,388	2,476	2,489

HIJOS QUE HAN TENIDO / ENFANTS QU'ELLES ONT EU	9	10	11	12	13	14	15	16	17
Ninguno / Aucun	135	250	116	105	95	142	171	105	81
Uno / Un	105	206	72	128	76	90	127	88	91
Dos / Deux	187	271	180	174	104	126	172	92	76
Tres / Trois	320	431	213	245	173	211	228	127	96
Cuatro / Quatre	467	663	308	395	203	228	225	186	172
Cinco / Cinq	429	675	401	465	302	325	372	207	174
Seis / Six	172	422	328	474	340	378	385	230	191
Siete / Sept	67	180	185	262	257	318	302	272	220
Ocho / Huit	19	80	64	112	140	200	257	270	190
Nueve / Neuf	7	29	19	50	52	88	143	129	124
Diez / Dix	—	13	9	15	19	53	89	69	73
Once / Onze	—	2	3	6	14	16	33	40	30
Doce / Douze	1	1	2	8	7	5	21	20	20
Trece / Treize	—	—	—	1	3	—	6	8	5
Catorce / Quatorze	2	—	—	—	2	3	—	3	5
Quince / Quinze	—	—	—	1	—	1	4	[2	4
Diez y seis / Seize	—	1	—	1	—	2	—	1	1
Diez y siete / Dix-sept	—	—	—	—	—	—	—	—	—
Diez y ocho / Dix-huit	—	—	—	—	—	—	—	—	→
Diez y nueve / Dix-neuf	—	—	—	—	—	—	—	—	1
Veinte y más / Vingt	—	1	—	—	—	—	—	—	—
TOTAL	1,931	3,240	1,845	2,582	1,787	2,204	2,695	1,858	1,554

CUADRO XXV b.

TABLEAU XXV b

II — PROVINCIA DE BUENOS AIRES

Province de Buenos Aires

Mujeres extranjeras, casadas y viudas, segun sus años de matrimonio y número de hijos

Femmes étrangéres, mariées et veuves, selon leurs années de mariage et nombre d'enfants

HIJOS QUE HAN TENIDO / ENFANTS QU'ELLES ONT EU	AÑOS DE MATRIMONIO / ANNÉES DE MARIAGE								
	18	19	20	21	22	23	24	25	26
1	2	3	4	5	6	7	8	9	10
Ninguno — Aucun	118	45	190	55	80	58	66	91	42
Uno — Un	100	53	150	32	78	54	51	97	39
Dos — Deux	125	75	199	63	93	62	63	111	37
Tres — Trois	184	73	201	84	110	78	77	137	54
Cuatro — Quatre	191	98	290	106	129	88	96	179	81
Cinco — Cinq	222	121	326	102	178	125	113	167	82
Seis — Six	233	156	327	128	190	113	115	168	96
Siete — Sept	251	163	332	122	186	124	138	186	102
Ocho — Huit	222	161	308	143	185	137	154	172	120
Nueve — Neuf	171	137	253	153	164	142	98	173	64
Diez — Dix	105	85	204	125	156	106	98	150	79
Once — Onze	55	47	135	83	109	75	75	99	64
Doce — Douze	43	29	87	56	82	64	67	81	55
Trece — Treize	22	14	28	20	30	34	40	31	20
Catorce — Quatorze	15	9	20	18	25	8	16	30	26
Quince — Quinze	5	1	11	3	13	10	17	13	14
Diez y seis — Seize	3	4	4	5	4	3	4	9	10
Diez y siete — Dix-sept	—	1	1	2	3	1	1	6	2
Diez y ocho — Dix-huit	1	1	1	2	2	2	5	3	3
Diez y nueve — Dix-neuf	—	1	—	2	1	2	5	1	1
Veinte y más — Vingt	—	—	2	2	1	—	6	2	2
TOTAL	2,011	1,274	3,067	1,306	1,819	1,286	1,305	1,906	993

HIJOS QUE HAN TENIDO / ENFANTS QU'ELLES ONT EU	27	28	29	30	31	32	33	34	35
Ninguno — Aucun	38	35	16	101	9	23	10	9	38
Uno — Un	50	27	19	87	10	28	12	17	27
Dos — Deux	39	46	21	146	19	30	12	8	56
Tres — Trois	62	59	23	170	26	35	24	20	52
Cuatro — Quatre	74	59	38	174	28	56	27	18	70
Cinco — Cinq	80	60	36	172	25	48	32	40	58
Seis — Six	77	91	44	197	49	62	28	39	62
Siete — Sept	86	80	39	174	26	63	32	32	71
Ocho — Huit	82	83	35	150	34	58	36	42	63
Nueve — Neuf	67	64	47	149	28	52	32	20	57
Diez — Dix	59	71	28	124	23	53	34	35	61
Once — Onze	55	42	26	83	21	45	26	12	43
Doce — Douze	52	38	19	62	23	37	30	31	36
Trece — Treize	30	22	14	42	8	17	10	14	20
Catorce — Quatorze	17	10	8	34	8	16	6	12	16
Quince — Quinze	11	18	7	17	5	10	8	5	10
Diez y seis — Seize	4	4	4	9	4	4	3	5	3
Diez y siete — Dix-sept	4	—	1	11	1	2	4	4	2
Diez y ocho — Dix-huit	1	3	1	4	1	1	—	—	2
Diez y nueve — Dix-neuf	1	3	2	3	—	2	—	1	—
Veinte y más — Vingt	3	3	1	6	—	1	2	2	2
TOTAL	887	813	429	1,924	348	643	368	375	749

CUADRO XXV c.

TABLEAU XXV c.

II — PROVINCIA DE BUENOS AIRES

Province de Buenos Aires

Las mujeres extranjeras, casadas y viudas, según sus años de matrimonio y número de hijos

Les femmes étrangères mariées et veuves selon leurs années de mariage et nombre d'enfants

HIJOS QUE HAN TENIDO — ENFANTS QU'ELLES ONT EU	AÑOS DE MATRIMONIO — ANNÉES DE MARIAGE								
	36	37	38	39	40	41	42	43	44
1	2	3	4	5	6	7	8	9	10
Ninguno — Aucun	15	6	4	1	28	2	5	2	4
Uno — Un	13	11	11	5	39	5	8	4	5
Dos — Deux	28	8	14	9	44	3	11	10	6
Tres — Trois	22	14	29	10	58	11	8	5	8
Cuatro — Quatre	26	20	24	7	61	6	9	9	10
Cinco — Cinq	28	17	21	8	68	5	8	8	10
Seis — Six	29	17	23	11	89	8	17	11	11
Siete — Sept	30	27	22	14	72	6	14	16	15
Ocho — Huit	31	14	41	19	80	11	15	8	6
Nueve — Neuf	22	20	20	12	58	11	16	16	11
Diez — Dix	32	12	18	17	44	6	8	4	5
Once — Onze	20	5	20	11	24	8	11	4	1
Doce — Douze	20	16	13	7	42	1	4	5	9
Trece — Treize	8	5	12	5	12	4	5	2	2
Catorce — Quatorze	4	11	6	5	14	2	4	1	2
Quince — Quinze	5	1	8	2	9	8	—	5	—
Diez y seis — Seize	5	8	8	8	6	—	1	1	1
Diez y siete — Dix-sept	4	1	1	—	1	—	—	—	1
Diez y ocho — Dix-huit	1	8	—	—	8	—	1	1	1
Diez y nueve — Dix-neuf	—	—	—	—	8	—	1	—	—
Veinte — Vingt	—	1	1	1	1	—	—	1	1
TOTAL	338	212	291	147	756	92	146	118	109

HIJOS QUE HAN TENIDO — ENFANTS QU'ELLES ONT EU	45	46	47	48	49	50 y más	Sin datos de años de matrimonio	Total de mujeres casadas y viudas	Por mil sobre el total de casadas y viudas
Ninguno — Aucun	9	8	—	2	—	15	5,746	10,688	158
Uno — Un	6	2	1	1	2	18	54	5,669	84
Dos — Deux	11	8	8	1	—	20	53	6,809	101
Tres — Trois	13	4	—	8	1	32	39	7,314	108
Cuatro — Quatre	24	6	2	7	1	34	42	7,268	108
Cinco — Cinq	26	7	—	8	1	38	50	6,444	95
Seis — Six	19	6	5	4	3	40	32	5,693	84
Siete — Sept	30	8	7	8	4	42	28	4,794	71
Ocho — Huit	11	2	3	8	1	33	19	3,890	58
Nueve — Neuf	14	4	4	5	3	36	13	2,801	41
Diez — Dix	12	11	1	3	1	29	3	2,149	32
Once — Onze	9	5	6	5	—	22	5	1,398	21
Doce — Douze	12	6	3	8	2	27	4	1,161	17
Trece — Treize	6	4	2	—	1	12	1	519	8
Catorce — Quatorze	6	—	1	1	1	11	4	383	6
Quince — Quinze	4	1	1	1	—	4	1	280	3
Diez y seis — Seize	4	—	—	2	—	3	1	126	2
Diez y siete — Dix-sept	—	—	—	—	—	1	1	56	1
Diez y ocho — Dix-huit	1	—	—	—	—	3	2	49	1
Diez y nueve — Dix-neuf	—	—	—	—	—	1	1	32	1
Veinte — Vingt	—	1	1	—	—	1	1	47	1
TOTAL	217	73	40	67	21	417	6,098	67,520	1,000

CUADRO XXVI a. *TABLEAU XXVI a.*

II — PROVINCIA DE BUENOS AIRES

Province de Buenos Aires

Población argentina y extranjera, de 14 años arriba, por sexos, según profesiones

Population argentine et étrangère de 14 ans et au-dessus par sexes, selon professions

RESÚMEN CLASIFICADO POR CATEGORÍA

Résumé classifié par catégorie

PROFESIONES *Professions*	ARGENTINOS *Argentins*		EXTRANJEROS *Étrangers*		TOTAL
	VARONES *Hommes*	MUJERES *Femmes*	VARONES *Hommes*	MUJERES *Femmes*	
1	2	3	4	5	6
I Producción de la materia prima *Production de la matière première*					
Abastecedores — *Fournisseurs*	306	3	112	3	424
Acopiadores — *Marchands de blés*	114	2	272	—	388
Agricultores — *Agriculteurs*	10,015	1,753	26,263	3,722	41,783
Barraqueros — *Marchands de laines, cuir, autres produits*	6	—	12	1	19
Cazadores — *Chasseurs*	56	—	39	—	95
Estancieros — *Eleveurs*	4,793	839	2,332	194	8,158
Hacendados — *Propriétaires ruraux*	7,686	1,395	5,892	566	15,539
Horticultores — *Horticulteurs*	401	53	3,203	240	3,897
Isleños — *Insulaires*	49	2	213	3	267
Leñadores — *Bûcherons*	37	—	145	1	183
Mayordomos — *Intendants*	795	9	571	9	1,384
Obrajeros — *Contre-maîtres*	1	—	4	7	12
Pasteros — *Vendeurs de foin et paille*	60	7	218	10	295
Pastores Vaqueros — *Pasteurs, Bergers, Vachers*	5,499	583	4,188	174	10,144
Pescadores — *Pêcheurs*	130	—	223	3	356
Picapedreros — *Tailleurs de pierre*	1	—	215	1	217
Sericultores — *Sériculteurs*	—	—	3	—	3
Reconocedores de frutos	1	—	—	—	1
Vinicultores — *Viniculteurs*	2	—	8	1	11
TOTAL I	29,982	4,646	43,913	4,935	83,176
II Producciones industriales *Productions industrielles*					
Afinadores — *Accordeurs*	2	—	4	—	6
Afiladores — *Rémouleurs*	1	—	34	1	36
Aguadores — *Porteurs d'eau*	2	—	9	—	11
Alambradores — *Clôturiers*	92	2	340	1	435
Albañiles — *Maçons*	776	10	4,520	18	5,324
Alfareros — *Potiers*	3	—	23	—	26
Alpargateros — *Fabricants de sandales*	4	—	44	6	54
Amasadores — *Pétrisseurs*	—	—	—	—	—
Armeros — *Armuriers*	3	—	46	1	50
Aserradores — *Scieurs de bois*	4	—	26	—	30
Bordadores — *Brodeuses*	—	85	1	25	111
Bronceros — *Bronziers*	—	—	4	—	4
Caldereros — *Chaudronniers*	13	—	38	—	51
Canasteros — *Vanniers*	17	1	142	10	170
Carboneros — *Charbonniers*	11	1	161	8	181
Carpinteros — *Charpentiers*	815	7	4,085	27	4,934
Calafates — *Calfats*	17	1	39	—	57
Cerveceros — *Brasseurs*	9	—	19	—	28
Carniceros — *Bouchers*	572	8	572	8	1,160
Chancheros — *Charcutiers*	13	—	112	4	129
Cigarreros — *Fabricants de cigares*	87	197	81	33	398
Colchoneros — *Matelassiers*	15	—	121	57	193
Confiteros — *Confiseurs*	22	8	161	3	194
Constructores de buques, armadores — *Constructeurs de navires, armateurs*	6	—	51	—	57
Cordeleros, cabulleros, etc. — *Cordiers*	8	—	2	—	10
Costureras — *Couturières*	23	6,199	11	1,631	7,864
Curtidores — *Tanneurs*	16	3	157	1	177
Doradores — *Doreurs*	2	—	9	—	11
Ebanistas, tallistas, etc — *Ebénistes, sculpteurs, etc*	7	—	14	—	21
Empapeladores — *Colleurs de papiers*	—	—	—	—	—
Encuadernadores — *Relieurs*	18	2	28	2	50
Escoberos — *Fabricants de balais*	4	—	47	1	52
Fabricantes — *Fabricants en général*	3	1	39	—	43
Fideleros — *Fabricants de Vermicelles*	17	—	199	4	220
Floristas (fabricantes) — *Fleuristes Fabricants*	—	7	3	8	18
Fundidores — *Fondeurs*	15	—	54	1	70
Gasistas — *Gazistes*	3	—	55	—	58
Grabadores — *Graveurs*	5	—	7	—	12
Graseros — *Marchands de graisse*	—	—	1	—	1
Herreros — *Forgerons*	419	4	2,150	7	2,610
Hojalateros — *Ferblantiers*	81	2	346	7	436
Suma á la vuelta	3,135	6,538	13,755	1,864	25,292

CUADRO XXVI b.

TABLEAU XXVI b.

II — PROVINCIA DE BUENOS AIRES

Province de Buenos Aires

Población argentina y extranjera, de 14 años arriba, por sexos, según profesiones

Population argentine et étrangère de 14 ans et au-dessus par sexes, selon professions

RESÚMEN CLASIFICADO POR CATEGORÍA

Résumé classifié par catégorie

PROFESIONES *Professions*	ARGENTINOS *Argentins*		EXTRANJEROS *Étrangers*		TOTAL
	VARONES *Hommes*	MUJERES *Femmes*	VARONES *Hommes*	MUJERES *Femmes*	
1	2	3	4	5	9
De la vuelta	3,135	6,538	13,755	1,864	25,292
Horneros — *Fornieis*	81	4	546	15	646
Hoteleros — *Fourniers*	—	—	—	—	—
Fondistas — *Hôteliers — Aubergistes*	29	6	238	29	302
Industriales diversos — *Industriels divers*	156	28	711	56	951
Jaboneros — *Savonniers*	2	1	36	—	39
Joyeros — *Joaillieis, Bijoutiers*	13	—	38	—	52
Lecheros — *Luitiers*	277	150	1,391	144	1,965
Licoreros — *Liquoristes*	11	—	112	1	124
Limpia-ropas — *Dégraisseurs*	4	—	10	—	14
Litógrafos — *Lithographes*	26	—	20	—	52
Maquinistas — *Machinistes*	230	1	1,234	4	1,169
Marmoleros — *Marbriers*	6	—	55	1	62
Mecánicos — *Mécaniciens*	163	—	707	4	874
Mineros — *Mineurs*	2	—	46	—	48
Modistas — *Modistes*	—	650	6	540	1,208
Molineros — *Meuniers*	24	1	206	2	233
Muebleros — *Ebénistes*	26	1	91	2	120
Panaderos — *Boulangers*	647	37	1,974	37	2,695
Paraguëros — *Fabricants de parapluies*	—	—	2	—	2
Pintores — *Peintres*	339	10	874	12	1,235
Peluqueros — *Coiffeurs*	189	4	670	6	875
Pirotécnicos — *Artificiers*	1	—	20	—	21
Plomeros — *Plombiers*	—	—	5	—	5
Queseros — *Fromagiers*	49	5	126	12	192
Relojeros — *Horlogers*	32	—	171	3	206
Saladeristas — *Saladéristes (Boucaniers)*	18	—	14	—	32
Sastres — *Tailleurs*	235	20	1,357	67	1,679
Sombrereros — *Chapeliers*	11	4	61	8	84
Tacheros — *Ferblantiers*	4	—	16	1	21
Talabarteros — *Selliers*	321	4	318	2	645
Tapiceros — *Tapissiers*	20	—	40	2	62
Tejedores — *Tisserands*	7	42	30	14	93
Tintoreros — *Teinturiers*	—	1	23	1	25
Techadores — *Couvreurs*	2	—	—	—	2
Tipógrafos — *Typographes*	295	2	106	1	404
Toneleros — *Tonneliers*	4	—	34	2	40
Torneros — *Tourneurs*	29	—	75	1	105
Veleros — *Voiliers*	5	—	21	1	27
Vidrieros — *Vitriers*	—	—	10	—	10
Yeseros — *Plâtriers*	5	—	40	—	45
Zapateros — *Cordonniers*	361	24	2,738	89	3,212
TOTAL II	6,759	7,539	27,912	2,928	45,168
III Comercio *Commerce*					
Agentes — *Agents*	116	—	53	2	171
Almaceneros — *Epiciers*	33	6	211	28	283
Banqueros — *Banquiers*	—	—	1	—	1
Comerciantes — *Commerçants*	4,677	474	14,000	1,143	20,294
Corredores — *Courtiers*	112	2	112	—	256
Cobradores — *Garçons de recette*	17	1	18	—	36
Comisionistas — *Commissionnaires*	80	4	122	2	208
Dependientes — *Commis*	1,295	19	2,229	13	3,556
Empleados — *Employés*	3,878	113	2,486	53	6,560
Empresarios — *Entrepreneurs*	18	—	58	2	78
Ferreteros — *Quincaillers*	—	—	3	—	3
Plateros — *Orfèvres*	57	1	105	1	164
Rematadores — *Commissaires-priseurs*	125	—	62	—	187
Repartidores — *Porteurs à domicile*	54	—	70	—	124
Teneduras de libros — *Teneurs de livres*	37	2	119	—	158
Tenderos — *Merciers*	12	2	46	6	66
TOTAL III	10,511	654	19,728	1,250	32,145

CUADRO XXVI c. *TABLEAU XXVI c*

II — PROVINCIA DE BUENOS AIRES

Province de Buenos Aires

Población argentina y extranjera, de 14 años arriba, por sexos, según profesiones

Population argentine et étrangère de 14 ans et plus, par sexes, selon professions

RESÚMEN CLASIFICADO POR CATEGORÍA

Résumé classifié par catégorie

PROFESIONES *Professions*	ARGENTINOS *Argentins*		EXTRANJEROS *Étrangers*		TOTAL
	VARONES *Hommes*	MUJERES *Femmes*	VARONES *Hommes*	MUJERES *Femmes*	
1	2	3	4	5	6
IV — Transportes *Transports*					
Arrieros, troperos etc. — *Muletiers*	425	1	162	1	589
Buzos — *Scaphandriers*	—	—	2	—	2
Carreros — *Charretiers*	2,705	14	2,056	10	4,845
Cocheros — *Cochers*	1,152	7	883	8	2,050
Correos, postillones, etc.—*Facteurs Postillons*	20	1	30	—	51
Empleados de ferro-carril—*Employés de chemins de fer*	211	5	600	4	940
Marinos — *Marins*	543	—	2,320	—	2,863
Mozos de cordel (changadores) — *Portefaix*	38	—	56	—	94
Prácticos — *Lamaneurs*	10	—	16	—	26
Pilotos — *Pilotes*	2	—	8	—	10
Telefonistas — *Téléphonistes*	2	1	5	—	8
Telegrafistas — *Télégraphistes*	295	11	91	2	399
Vaqueanos — *Guides*	—	—	3	—	3
Total IV..	5,493	40	6,322	25	11,899
V — Propiedad mueble é inmueble *Propriété mobilière et immobilière*					
Rentistas — *Rentiers* Total V...	2,285	3,134	1,995	1,036	8,450
VI — Personal de servicio *Personnel de service*					
Caballerizos — *Palefreniers*	41	—	60	—	101
Cocineros — *Cuisiniers*	250	3,277	1,429	1,669	6,631
Domadores — *Dompteurs*	127	—	36	1	164
Domésticos — *Domestiques*	578	8,022	703	4,383	13,686
Lavanderas — *Blanchisseuses*	48	8,098	75	2,211	10,468
Lustradores de calzado — *Décrotteurs*	—	—	30	—	30
Mensajeros — *Commissionnaires*	22	3	22	1	48
Planchadoras — *Repasseuses*	16	2,201	29	819	3,065
Trabajos domésticos — *Travaux domestiques*	27	2,059	19	973	3,069
Total VI..	1,115	23,660	2,394	10,087	37,256
VII — Defensa del país *Défense du pays*					
Militares — *Militaires* Total VII..	3,206	—	227	—	3,433
VIII — Administración pública *Administration publique*					
Empleados de Gobierno ó Adm. — *Employés de gouvernement ou Adm.*	2,695	29	899	13	3,636
IX — Cultos *Cultes*					
Clérigos (no católicos) — *Ecclésiastiques non catholiques*	1	—	11	17	29
Religiosas católicas — *Religieuses catholiques*	—	63	—	59	121
Sacerdotes, frailes — *Prêtres, moines*	43	—	111	—	154
Sacristanes, campaneros, legos — *Sacristains, frères*	7	—	34	2	43
Total IX..	51	63	156	78	350
X — Jurisprudencia *Jurisprudence*					
Abogados — *Avocats*	138	—	21	—	159
Escribanos — *Notaires*	240	—	43	—	283
Escribientes, copistas — *Copistes*	41	1	45	—	87
Contadores — *Comptables*	32	—	71	—	103
Procuradores — *Agents d'affaires*	238	1	154	—	393
Total X..	689	2	334	—	1,025

CUADRO XXVI d.

TABLEAU XXVI d.

II — PROVINCIA DE BUENOS AIRES

Province de Buenos Aires

Población argentina y extranjera, de 14 años arriba, por sexos, según profesiones

Population argentine et étrangère de 14 ans et plus, par sexes, selon professions

RESÚMEN CLASIFICADO POR CATEGORÍA

Résumé classifié par catégorie

PROFESIONES *Professions*	ARGENTINOS *Argentins*		EXTRANJEROS *Étrangers*		TOTAL
	VARONES *Hommes*	MUJERES *Femmes*	VARONES *Hommes*	MUJERES *Femmes*	
1	2	3	4	5	6
XI — Profesiones sanitarias *Professions sanitaires*					
Curanderos — *Médecins sans titres*	6	7	9	2	24
Dentistas — *Dentistes*	12	—	15	—	27
Enfermeros — *Infirmiers*	5	16	16	6	43
Farmacéuticos — *Pharmaciens*	81	1	213	—	295
Flebótomos — *Phlébotomistes*	—	—	4	—	4
Ortopédicos — *Orthopédistes*	—	—	—	—	—
Médicos — *Médecins*	155	—	163	—	321
Parteras — *Sage-femmes*	2	72	6	82	162
Pedicuros — *Pédicures*	—	—	12	1	13
Químicos — *Chimistes*	3	—	4	—	7
Veterinarios — *Vétérinaires*	6	1	17	3	27
Total XI..	270	97	462	94	923
XII — Instrucción y Educación *Instruction et Education*					
Maestros de Escuela — *Instituteurs*	300	1,168	727	293	2,488
Estudiantes — *Etudiants*	567	91	80	6	744
Total XII..	867	1,259	807	299	3,232
XIII — Bellas Artes *Beaux-Arts*					
Arquitectos — *Architectes*	7	—	42	—	49
Dibujantes — *Dessinateurs*	8	—	19	—	27
Fotógrafos — *Photographes*	17	1	78	1	97
Escultores — *Sculpteurs*	3	—	29	—	32
Artistas — *Artistes*	16	15	70	39	140
Total XIII..	51	16	238	40	345
XIV — Letras y Ciencias *Lettres et Sciences*					
Agrimensores — *Arpenteurs*	25	—	26	—	51
Caligrafos — *Calligraphes*	1	—	1	—	1
Ingenieros — *Ingénieurs*	48	—	51	—	99
Literatos — *Littérateurs*	—	—	—	—	—
Periodistas — *Journalistes*	57	—	27	5	89
Taquígrafos — *Sténographes*	10	—	3	—	13
Traductores — *Traducteurs*	—	—	1	4	5
Total XIV..	141	—	208	9	358
XV — Profesiones ambulantes *Professions ambulantes*					
Acróbatas — *Acrobates*	6	4	5	—	15
Mercachifles — *Colporteurs*	21	—	204	[illegible]	227
Músicos — *Musiciens*	42	6	178	[illegible]	228
Vendedores diversos — *Vendeurs divers*	78	35	576	41	730
Total XV..	147	45	963	45	1,200
XVI — Personal de fatiga que no tienen trabajo fijo *Gens de peine sans profession déterminée*					
Jornaleros — *Journaliers*	63,400	3,362	55,445	1,260	123,467
Total XVI..					
XVII — Personal á cargo de otros *Personnel á charge d'autrui*					
Mendigos — *Mendiants*	21	10	15	3	49
Prostitutas — *Filles publiques*	—	490	—	196	686
Rufianes — *Entreteneurs*	2	1	33	1	37
Total XVII..	23	501	48	200	772
XVIII					
Sin profesion — *Sans profession*	31,237	105,508	17,156	58,720	212,621
Total XVIII..					
Total general I á XVIII	158,922	150,559	179,237	81,019	569,737

CUADRO I — *TABLEAU I*

III — PROVINCIA DE SANTA FÈ

Province de Santa Fé

Población absoluta en 1895, 1887, 1869, 1858; aumento + ó disminución — absoluta y relativa

Population absolue en 1895, 1887, 1869, 1858; augmentation + ou diminution — absolue et relative

DEPARTAMENTOS / DÉPARTEMENTS	1895	1887	1869	1858	AUMENTO + DISMINUCION — EN 1895 RESPECTO A 1869 / *Augmentation + diminution — en 1895 relativement á 1869*	
					ABSOLUTO / *Absolu*	POR MIL / *Par mil*
1	2	3	4	5	6	7
1 Belgrano	9,593	5,204	¿ 458		+ 9,140	20,177
2 Caseros	16,988	9,619	¿ 4,000		+ 12,368	8,092
3 Castellanos	29,790	12,450	724		+ 29,066	40,146
4 Colonias, (Las)	34,537	28,088	8,119		+ 26,418	3,254
5 Constitución	16,639	7,630	¿ 6,189		+ 10,450	1,692
6 Garay (antes San José)	7,934	8,285	6,785		+ 1,149	169
7 Iriondo	15,682	12,137	¿ 4,000		+ 11,682	2,920
8 Lopez (General)	20,684	6,498	¿ 2,000		+ 18,684	9,317
9 Reconquista	12,228	7,420	—		+ 12,228	—
10 Rosario	107,869	59,252	27,669	41,261	+ 80,200	2,901
11 San Cristóbal	12,262	916	—		+ 12,262	—
12 San Gerónimo	21,686	15,882	¿ 5,000		+ 16,686	3,327
13 San Javier	5,259	6,793	1,480		+ 3,829	2,677
14 San Justo	8,971	4,186	750		+ 8,221	10,961
15 San Lorenzo	15,171	13,962	¿ 8,819		+ 6,852	824
16 San Martin	20,177	7,165	¿ 1,995		+ 18,182	9,114
17 Santa Fé (Capital)	35,416	18,947	11,698		+ 23,723	2,028
18 Vera	6,982	—	—		+ 6,982	—
TOTAL III	397,188	220,832	89,117	41,261	+ 308,071	3,457

NOTA — En 1858 la provincia de Santa Fe estaba dividida administrativamente en sólo cuatro departamentos; en 1883 dicho número se elevó á nueve, y por ley de Diciembre 31 de 1890, á diez y ocho.

El siguiente cuadro explica las desmembraciones producidas para la creación de los nuevos departamentos:

AÑO 1858	AÑO 1883	AÑO 1890	AÑO 1858	AÑO 1883	AÑO 1890
La Capital	La Capital	La Capital. Vera. San Justo.	San José	San José	Garay (San José).
	Colonias	Colonias. Castellanos. San Cristóbal.		San Javier	San Javier. Reconquista.
	Rosario	Rosario.	San Gerónimo	San Gerónimo	San Gerónimo. San Martin.
Rosario	San Lorenzo	San Lorenzo. Caseros.		Iriondo	Iriondo. Belgrano.
	General López	General López. Constitución.			

Las cifras de población que en el presente cuadro se asignan á cada departamento, corresponden á la que existia en el año respectivo, en el territorio que actualmente se conoce con el nombre indicado.

CUADRO II a. *TABLEAU II a.*

III — PROVINCIA DE SANTA FÉ

Province de Santa Fé

Población urbana y rural, absoluta y relativa, en 1895 y 1869

Population urbaine et rurale, absolue et relative, en 1895 et 1869

CIUDADES, PUEBLOS Y DIVISIONES CENSALES — *Villes, villages et divisions du recensement*	1895			1869			AUMENTO + Ó DISMINUCIÓN — EN 1895 — *Augmentation + ou diminution — en 1895*					
							ABSOLUTA — *Absolue*			POR MIL — *Par mil*		
	Urbana *Urbaine*	Rural *Rurale*	TOTAL	Urbana *Urbaine*	Rural *Rurale*	TOTAL	Urbana *Urbaine*	Rural *Rurale*	TOTAL	Urbana *Urbaine*	Rural *Rurale*	TOTAL
1	2	3	4	5	6	7	8	9	10	11	12	13
1 Belgrano	3,052	6,541	9,593	—	453	453	+ 3,052	+ 6,088	+ 9,140	—	+13,429	+ 20,177
2 Caseros	7,689	8,679	16,368	—	4,000	4,000	+ 7,689	+ 4,679	+ 12,368	—	+ 1,170	+ 3,092
3 Castellanos	8,596	21,194	29,790	—	724	724	+ 8,596	+ 20,470	+ 29,066	—	+28,273	+ 40,146
4 Colonias (Las)	10,514	24,023	34,537	344	7,775	8,119	+ 10,170	+ 16,248	+ 26,418	+29,564	+ 2,090	+ 3,254
5 Constitución	3,974	12,665	16,639	610	5,570	6,180	+ 3,364	+ 7,095	+ 10,459	+ 5,515	+ 1,274	+ 1,692
6 Garay (antes San José)	2,410	5,524	7,934	—	6,785	6,785	+ 2,410	— 1,261	+ 1,149	—	—	+ 169
7 Iriondo	6,172	9,510	15,682	—	4,000	4,000	+ 6,172	+ 5,510	+ 11,682	—	+ 1,377	+ 2,920
8 Lopez (General)	5,854	14,780	20,634	—	2,000	2,000	+ 5,854	+ 12,780	+ 18,634	—	+ 6,390	+ 9,317
9 Reconquista	3,553	8,675	12,228	—	—	—	+ 3,553	+ 8,675	+ 12,228	—	—	—
10 Rosario	94,625	13,584	107,859	23,169	4,500	27,669	+ 70,456	+ 9,434	+ 80,290	+ 3,058	+ 2,096	+ 2,901
11 San Cristóbal	3,888	8,374	12,262	—	—	—	+ 3,888	+ 8,374	+ 12,262	—	—	—
12 San Gerónimo	7,460	14,176	21,636	1,245	3,755	5,000	+ 6,215	+ 10,421	+ 16,636	+ 4,992	+ 2,775	+ 3,327
13 San Javier	1,878	3,381	5,259	—	1,480	1,480	+ 1,878	+ 1,951	+ 3,829	—	+ 1,864	+ 2,677
14 San Justo	1,118	7,853	8,971	—	750	750	+ 1,118	+ 7,103	+ 8,221	—	+ 9,471	+ 10,961
15 San Lorenzo	6,400	8,771	15,171	1,367	6,952	8,319	+ 5,033	+ 1,819	+ 6,852	+ 3,682	+ 262	+ 824
16 San Martín	2,591	17,596	20,177	—	1,995	1,995	+ 2,591	+ 15,601	+ 18,182	—	+ 7,815	+ 9,114
17 Santa-Fé (Capital)	24,755	10,661	35,416	10,070	1,023	11,093	+ 14,685	+ 9,638	+ 23,723	+ 1,329	+ 9,421	+ 2,029
18 Vera	2,840	4,592	6,932	—	—	—	+ 2,840	+ 4,592	+ 6,932	—	—	—
TOTAL III	198,289	200,919	397,188	37,405	51,712	89,117	+ 158,884	+149,207	+ 308,071	+ 4,247	+ 2,285	+ 3,457

CUADRO II b *TABLEAU II b.*

III—PROVINCIA DE SANTA FÉ

Province de Santa Fé

Población urbana y rural según las menores divisiones geográficas y administrativas

COMPRENDIENDO TODAS LAS DESIGNACIONES QUE APARECEN EN LOS ORIGINALES DEL CENSO

Population urbaine et rurale selon les plus petites divisions géographiques et administratives

NÚMERO DE ÓRDEN Nº d'ordre	NOMBRE DEL DISTRITO NOM DE LA COMMUNE	NOMBRE DEL PUEBLO Ó DESIGNACIÓN GEOGRÁFICA DEL SITIO *Nom de la ville, ou bourg ou designation géographique de l'endroit*	POBLACIÓN POPULATION		
			URBANA *Urbaine*	RURAL *Rurale*	TOTAL del distrito TOTAL de la commune
1	2	3	4	5	6
		I—DEPARTAMENTO BELGRANO			
1	Amistad (Las Rosas)	Rosas (Las)	1,894	—	
		Refango	—	115	
		Argentina	—	191	
		Lomas	—	177	
		Troncos	—	849	
		Armstrong (campo de)	—	502	
		Amistad	—	845	
		Resto del distrito	—	2,006	4,901
2	Armstrong	Armstrong	1,009	—	
		Wheelwright	—	298	
		Resto del distrito	—	742	2,049
3	Tortugas	Montes de Oca	496	500	
		Tortugas	492	495	
		Galván y Gomez (campo de)	—	222	
		Caracciolo	—	822	
		Casas	—	150	
		Santa Anita	—	295	2,972
		Total del Departamento I	3,032	6,841	9,922
		II—DEPARTAMENTO CASEROS			
4	Candelaria	Casilda Villa	4,241	—	
		Urquiza	—	280	
		Resto del distrito	—	2,157	6,678
5	Chabás	Chabás	285	—	
		Caseros	509	—	
		Islas (Las)	—	229	
		Roca (General)	—	510	
		Villada, Mujica, Van Zuilen (campo de)	—	121	2,529
6	San José de la Esquina	Arequito	1,069	225	
		Arteaga	202	65	
		Baumann	49	—	
		Legnizamón (campo de)	—	150	
		Morales y Trigo (campo de)	—	86	
		Catalana y Sola	—	259	
		Godoeken	840	475	
		Hansen	—	177	
		Iriondo	—	242	
		Lafior	—	160	
		Lago de Como	—	85	
		Nogales (Los)	—	184	

CUADRO II b. *TABLEAU II b.*

III—PROVINCIA DE SANTA FÉ

Province de Santa Fé

Población urbana y rural según las menores divisiones geográficas y administrativas

COMPRENDIENDO TODAS LAS DESIGNACIONES QUE APARECEN EN LOS ORIGINALES DEL CENSO

Population urbaine et rurale selon les plus petites divisions géographiques et administratives

NÚMERO DE ÓRDEN Nº d'ordre	NOMBRE DEL DISTRITO NOM DE LA COMMUNE	NOMBRE DEL PUEBLO Ó DESIGNACIÓN GEOGRÁFICA DEL SITIO *Nom de la ville, ou bourg ou désignation géographique de l'endroit*	POBLACIÓN POPULATION URBANA *Urbaine*	RURAL *Rurale*	TOTAL del distrito TOTAL de la commune
1	2	3	4	5	6
		Paraisos (Los)	—	65	
		Pampa	—	99	
		Pellegrini	—	152	
		Pereyra	—	28	
		Piamontesa	—	216	
		República	—	146	
		San Eliseo	—	45	
		San José	—	203	
		San José de la Esquina	994	801	
		San Tristán	—	137	
		Santa Micaela	—	259	
		Terrason	—	198	
		Toscana	—	108	7,204
		Total del departamento II	7,680	8,679	16,368
		III — DEPARTAMENTO CASTELLANOS			
7	Angélica	Angélica	—	687	687
8	Margarita	Margarita	141	—	1,829
		San Vicente	150	—	
		Resto del distrito	—	1,588	1,829
9	Castellanos	Bigand	—	125	
		Fidela	—	840	
		Ramona	—	248	
		Roca (General)	—	911	
		Terragni	—	148	
		San Antonio	241	—	
		Vila	606	419	
		Resto del distrito	—	408	3,436
10	Constanza	Mamá	—	283	
		Reina Margarita y Umberto I	680	1,016	1,929
11	Egusquiza	Egusquiza	86	896	
		Carolina	—	144	576
12	Lehmann	Lehmann	618	948	
		Atalive	150	1,308	3,014
13	María Juana	Zurbriggen (Campo de)	—	88	
		Esmeralda	628	807	
		Eustolia	—	591	
		Garibaldi	150	207	
		María Juana	248	840	
		Zenón Pereyra	812	239	3,668
14	Quebrachales	Clucellas	848	1,294	
		Josefina y Cello	162	1,912	3,716
15	Rafaela	Bella Italia	140	152	
		Rafaela	2,208	915	3,415

CUADRO II b. *TABLEAU II b*

III—PROVINCIA DE SANTA FÉ

Province de Santa Fé

Población urbana y rural según las menores divisiones geográficas y administrativas

COMPRENDIENDO TODAS LAS DESIGNACIONES QUE APARECEN EN LOS ORIGINALES DEL CENSO

Population urbaine et rurale selon les plus petites divisions géographiques et administratives

NÚMERO DE ÓRDEN N° d'ordre	NOMBRE DEL DISTRITO — NOM DE LA COMMUNE	NOMBRE DEL PUEBLO Ó DESIGNACIÓN GEOGRÁFICA DEL SITIO — *Nom de la ville, ou bourg ou désignation géographique de l'endroit*	POBLACIÓN — POPULATION		
			URBANA *Urbaine*	RURAL *Rurale*	TOTAL del distrito — TOTAL de la commune
1	2	3	4	5	6
16	Saguier	Bauer y Siegel	—	736	
		Saguier y Santa Clara de Saguier	982	1,382	2,480
17	Sunchales	Aldao	150	450	
		Bicha	—	68	
		Hugentobler	—	212	
		Sunchales	678	975	
		Tacuarales	—	276	
		Terrosa	—	144	3,148
18	Susana y Aurelia	Aurelia	—	618	
		Susana	400	984	1,947
		Total del Departamento III	8,366	21,194	29,790
		IV — DEPARTAMENTO COLONIAS			
19	Esperanza	Esperanza	2,649	1,950	
		Esperanza Sección Este	—	1,457	
		Esperanza Sección Oeste	—	1,481	7,540
20	Felicia	Felicia	400	1,057	
		Grutly	—	901	2,358
21	Frank	Franck	208	414	
		Tunas (Las)	128	181	926
22	Humboldt	Cavour	—	419	
		Cululd	—	170	
		Humboldt	750	845	
		Rivadavia	—	826	2,010
23	María Luisa	María Luisa	56	568	
		Pelada (La)	—	657	1,276
24	Matilde	Matilde	101	732	833
25	Nueva Torino	Nueva Torino	200	580	780
26	Pilar	Pilar	1,064	884	1,948
27	Progreso	Progreso	814	588	
		Santo Domingo	—	574	1,478
28	Providencia	Colonizadora de Córdoba	—	150	
		Jacinto L. Arcos	126	619	
		Providencia	300	908	
		San Miguel	—	150	
		Soutomayor	—	848	1,991
29	Pujol	Larrechea	—	450	
		Pujato	—	592	
		Pujol	—	115	1,177
30	San Agustín	San Agustín	815	961	1,176
31	San Carlos	San Carlos Norte	197	607	
		San Carlos Centro	1,857	1,129	
		San Carlos Sud	485	—	4,066
32	San Gerónimo	San Gerónimo	435	833	1,268
33	Santa María	Santa María	—	961	961

CUADRO II b.

TABLEAU II b.

III—PROVINCIA DE SANTA FÉ

Province de Santa Fé

Población urbana y rural según las menores divisiones geográficas y administrativas

COMPRENDIENDO TODAS LAS DESIGNACIONES QUE APARECEN EN LOS ORIGINALES DEL CENSO

Population urbaine et rurale selon les plus petites divisions géographiques et administratives

NÚMERO DE ÓRDEN Nº d'ordre	NOMBRE DEL DISTRITO NOM DE LA COMMUNE	NOMBRE DEL PUEBLO Ó DESIGNACIÓN GEOGRÁFICA DEL SITIO *Nom de la ville, ou bourg ou désignation géographique de l'endroit*	POBLACIÓN POPULATION		
			URBANA *Urbaine*	RURAL *Rurale*	TOTAL del distrito TOTAL de la commune
1	2	3	4	5	6
34	Sarmiento	Sarmiento	97	850	947
35	Sance	Manuela	—	340	
		Saá Pereyra	322	665	
		Santa Clara de Buena Vista	512	1,208	
		Sance	218	547	3,884
		Total del Departamento IV	10,514	24,023	34,537
		V — DEPARTAMENTO CONSTITUCIÓN			
36	Arroyo del Medio Abajo	Arroyo del Medio Abajo	—	2,116	2,116
37	Arroyo del Medio Arriba	Arroyo del Medio Arriba	—	980	980
38	Arroyo del Medio Centro	Arroyo del Medio Centro	—	657	657
39	Constitución	Constitución	1,848	1,230	3,078
40	Pavon Arriba	Máximo Paz	670	828	
		Pavon Arriba	—	897	
		Santa Teresa	404	416	3,200
41	Pavon Centro	Batuone y Caminos (Campos de)	—	270	
		Cañada de Cabral	—	240	
		Godoy	150	47	
		Pavon Centro	—	562	
		Peyrano	810	787	2,356
42	India Muerta	Alcorta	597	2,410	
		Arroyo del Medio Afuera	—	582	
		Carambola	—	96	
		Hortensia	—	190	
		India Muerta	—	150	
		Perseverancia	—	832	4,257
		Total del Departamento V	8,974	12,665	16,689
		VI — DEPARTAMENTO GARAY (*Antes San José*)			
43	Cayastá	Cayastá	892	1,063	1,455
44	Hélvecia	Campo del Medio	—	820	
		Monte (del)	—	287	
		Helvecia	1,460	1,442	
		Saladero San Javier	—	1,227	4,736
45	Santa Rosa	Santa Rosa	558	1,185	1,743
		Total del Departamento VI	2,410	5,524	7,934

CUADRO II b. *TABLEAU II b*

III — PROVINCIA DE SANTA FÉ

Province de Santa Fé

Población urbana y rural segun las menores divisiones geográficas y administrativas

COMPRENDIENDO TODAS LAS DESIGNACIONES QUE APARECEN EN LOS ORIGINALES DEL CENSO

Population urbaine et rurale selon les plus petites divisions géographiques et administratives

NÚMERO DE ÓRDEN Nº d'ordre	NOMBRE DEL DISTRITO NOM DE LA COMMUNE	NOMBRE DEL PUEBLO Ó DESIGNACIÓN GEOGRÁFICA DEL SITIO *Nom de la ville, ou bourg ou désignation géographique de l'endroit*	POBLACIÓN POPULATION		
			URBANA *Urbaine*	RURAL *Rurale*	TOTAL del distrito TOTAL de la commune
1	2	3	4	5	6
		VII — DEPARTAMENTO IRIONDO			
46	Bustinza	Bustinza	889	967	1,856
47	Cañada de Gomez	Cañada de Gomez	8,786	678	
		Florida, de Moreno (estancia)	—	49	
		Santa Elena y Martinez	—	185	
		Santa Isabel	—	564	
		San José	—	185	
		Santo Domingo	—	345	
		Santa María	—	150	5,692
48	Carcarañá Arriba	Serodino	627	2,071	2,698
49	Carcarañá Oeste	Carcarañá Oeste	150	—	
		Froilán Palacios	146	1,042	1,338
50	Correa	Correa	475	575	1,050
51	Santa Teresa	Largula	58	1,981	
		Santa Teresa	541	968	3,548
		Total del Departamento VII	6,172	9,510	15,682
		VIII — DEPARTAMENTO GRAL. LÓPEZ			
52	Encadenadas y Barriles	Encadenadas y Barriles	—	1,567	1,567
53	Melincué	Bombal	749	—	
		Carmen	—	852	
		Elortondo	—	956	
		Carreras	196	—	
		Firmat	466	572	
		Frugoni	—	49	
		Manuel Torres	—	817	
		San Justo	—	502	
		San Urbano	1,058	2,057	
		Venado Tuerto	—	84	7,858
54	La Picaza	Christophersen	—	284	
		Picaza (La)	—	570	804
55	Teodolina	Ancalú	150	—	
		Cernadas (Campos de)	—	150	
		Rufino	¿600?	885	
		San Gregorio	798	—	
		Teodolina	600	1,099	3,672
56	Venado Tuerto	Asundel	—	108	
		Barrancosa (La)	—	481	
		Cafferata	449	277	
		Langosta	—	46	
		Leones (Los)	—	625	
		Loreto	—	964	
		Maggiolo	—	150	
		San Francisco	—	263	
		Venado Tuerto	853	2,572	6,788
		Total del Departamento VIII	5,854	14,780	20,634

CUADRO II b. *TABLEAU II b.*

III — PROVINCIA DE SANTA FÉ

Province de Santa Fé

Población urbana y rural según las menores divisiones geográficas y administrativas

COMPRENDIENDO TODAS LAS DESIGNACIONES QUE APARECEN EN LOS ORIGINALES DEL CENSO

Population urbaine et rurale selon les plus petites divisions géographiques et administratives

NÚMERO DE ÓRDEN — Nº d'ordre	NOMBRE DEL DISTRITO — NOM DE LA COMMUNE	NOMBRE DEL PUEBLO Ó DESIGNACIÓN GEOGRÁFICA DEL SITIO — *Nom de la ville, ou bourg ou désignation géographique de l'endroit*	POBLACIÓN — POPULATION		
			URBANA — *Urbaine*	RURAL — *Rurale*	TOTAL del distrito — TOTAL de la commune
1	2	3	4	5	6
		IX — DEPARTAMENTO RECONQUISTA			
57	Avellaneda	Avellaneda	161	1,964	2,125
58	Florencia	Florencia	152	176	328
59	Las Garzas	Toba (El)	—	1,005	1,005
60	Ocampo	Ocampo	898	1,131	
		San Vicente	—	104	1,628
61	Reconquista	Berna	—	419	
		Reconquista	2,131	2,706	5,256
62	Toscas Las	Toscas (Las)	426	988	
		San Antonio de Obligado	290	182	1,886
		Total del Departamento IX	3,558	8,675	12,228
		X — DEPARTAMENTO ROSARIO			
63	Alberdi	Alberdi	1,048	2,032	3,080
64	Arroyo Seco Norte	Arroyo Seco Norte	—	2,490	
		Gobernador Galvez	—	246	2,736
65	Arroyo Seco Sud	Aguirre	590	—	
		Arroyo Seco Sud	—	2,265	2,855
66	Avila	Avila	160	680	840
67	Bajo Hondo	Bajo Hondo	—	1,080	
		Soldini	—	300	1,380
68	Carmen del Sauce	Aceval	—	200	
		Carmen del Sauce	558	1,520	2,278
69	Cerrillos	Cerrillos	—	455	455
70	Monte Flores	Monte Flores	—	1,463	1,463
71	Pavon Norte	Pavon Norte	—	641	641
72	Rosario	Rosario	89,920	—	
		En los buques anclados en el Puerto	1,749	—	91,669
73	Saladillo Sud	Saladillo Sud	—	562	562
		Total del Departamento X	94,025	13,934	107,959
		XI — DEPARTAMENTO SAN CRISTÓBAL			
74	Arrufó	Arrufó	—	528	528
75	Céres	Céres	872	1,511	
		Hercilia	—	785	
		Selva	—	258	3,421
76	Constanza	Alsina y Vidal	—	150	
		Capivara	—	842	
		Celia	—	150	
		Compañia Agricola y Colonia Virginia	—	149	
		Constanza	150	244	
		Santa Elena	—	77	1,262
77	Monigotes	Monigotes	—	542	542
78	Nanducita	Nanducita	—	119	
		Monte de los Chanchos y Vizcacheras	—	834	
		Rincon de San Antonio y Lucila	—	263	716

CUADRO II b. *TABLEAU II b.*

III — PROVINCIA DE SANTA FÉ

Province de Santa Fé

Población urbana y rural según las menores divisiones geográficas y administrativas

COMPRENDIENDO TODAS LAS DESIGNACIONES QUE APARECEN EN LOS ORIGINALES DEL CENSO

Population urbaine et rurale selon les plus petites divisions géographiques et administratives

NUMERO DE ÓRDEN / Nº d'ordre	NOMBRE DEL DISTRITO / NOM DE LA COMMUNE	NOMBRE DEL PUEBLO Ó DESIGNACIÓN GEOGRÁFICA DEL SITIO / *Nom de la ville, ou bourg ou désignation géographique de l'endroit*	POBLACIÓN / POPULATION — URBANA / *Urbaine*	RURAL / *Rurale*	TOTAL del distrito / TOTAL de la commune
1	2	3	4	5	6
79	Palacios	Bossi	—	195	
		Moises (Ville)	690	249	
		Palacios	291	—	
		Porteña (La)	—	49	1,084
80	Ripamonti	Ripamonti	800	800	800
81	San Cristóbal	Algorta	—	80	
		Portugalete	—	314	
		San Cristóbal	955	828	1,627
82	Santurce	Monte de Avispa Negra, Campos de Castellanos y Arteaga	—	218	
		Santurce	120	—	
		Verde (La)	—	147	480
83	Soledad	Soledad	800	648	948
84	El Tostado	Tostado (El)	—	459	459
		Total del Departamento XI	3,888	8,874	12,262
		XII — DEPARTAMENTO SAN GERÓNIMO			
85	Coronda	Colastiné	—	1,371	
		Coronda	1,725	924	
		Lomas	—	455	4,475
86	Gaboto	Barrancas (Puerto Aragon)	—	1,249	
		Diaz	545	1,688	
		Gaboto	657	924	5,058
87	Galvez	Galvez	1,957	840	2,797
88	Lopez	Lopez	—	487	
		Piaggio	—	450	887
89	Irigoyen	Irigoyen	671	1,110	1,781
90	Oroño	Gessler	837	587	
		Larrechea	167	446	
		Oroño	165	720	2,422
91	San Genaro	Centeno	604	1,519	
		San Genaro	682	1,843	
		Población en los buques del puerto de Coronda	—	86	
		Puerto Oroño	—	82	4,216
		Total del Departamento XII	7,460	14,176	21,636
		XIII — DEPARTAMENTO SAN JAVIER			
92	Alejandra	Alejandra	49	659	708
93	Mal Abrigo	Mal Abrigo	874	800	—
		Romang	—	296	1,460
94	San Javier	Brava (La)	—	545	
		California	—	569	
		Fisco (El)	—	120	
		Francesa	—	282	
		Islas	—	95	
		San Javier	955	545	3,091
		Total del Departamento XIII	1,878	3,381	5,259

CUADRO II b. *TABLEAU II b.*

III — PROVINCIA DE SANTA FÉ

Province de Santa Fé

Población urbana y rural según las menores divisiones geográficas y administrativas

COMPRENDIENDO TODAS LAS DESIGNACIONES QUE APARECEN EN LOS ORIGINALES DEL CENSO

Population urbaine et rurale selon les plus petites divisions géographiques et administratives

NÚMERO DE ORDEN — Nº d'ordre	NOMBRE DEL DISTRITO — NOM DE LA COMMUNE	NOMBRE DEL PUEBLO Ó DESIGNACIÓN GEOGRÁFICA DEL SITIO — *Nom de la ville, ou bourg ou désignation géographique de l'endroit*	POBLACIÓN — POPULATION		
			URBANA — *Urbaine*	RURAL — *Rurale*	TOTAL del distrito — TOTAL de la commune
1	2	3	4	5	6
		XIV — DEPARTAMENTO SAN JUSTO			
95	Cayastacito	Cayastacito	147	175	
		Florida	—	65	387
96	San Justo	Angeloni	—	636	
		Ester	—	571	
		Paraisos (Los)	—	280	
		San Justo	821	1,419	
		Sol de Mayo	—	812	
		Tres Reyes	—	515	
		Videla	—	252	4,806
97	San Martin	Fives Lille	—	483	
		Lastenia	—	708	
		Oriental	—	856	
		Ramayón	—	557	
		Saladillo	—	328	
		San Martin	150	987	
		Velasquez y Mercedes	—	218	3,778
		Total del Departamento XIV	1,118	7,853	8,971
		XV — DEPARTAMENTO SAN LORENZO			
98	Bernstadt	Bernstadt (Roldán)	445	1,161	
		San Gerónimo	401	822	
		Zavalla	259	747	2,635
99	Carcarañá	Carcarañá	1,419	331	1,750
100	Clodomira	Clodomira	368	—	
		Pujato	—	888	
		Umberto I	—	139	845
101	Desmochados	Luis Palacios	288	480	768
102	Jesús María	Jesús María	320	624	944
103	San Lorenzo	Borghi	199	544	
		Ortiz	—	796	
		Ricardone	125	—	
		San Martin (Puerto)	625	522	
		San Lorenzo	1,906	1,107	5,824
104	Urquiza (General)	Urquiza (General)	—	1,029	1,029
		Resto del Departamento, y en los bosques é islas	—	181	181
		Total del Departamento XV	6,409	8,771	15,171
		XVI — DEPARTAMENTO SAN MARTÍN			
105	Belgrano	Belgrano	224	637	861
106	Piamonte	Carlos Pellegrini	—	2,822	
		Castelar	—	362	
		Crispi	80	342	
		Petacas (Las)	—	319	

CUADRO II b. *TABLEAU II b.*

III — PROVINCIA DE SANTA FÉ

Province de Santa Fé

Poblacion urbana y rural según las menores divisiones geográficas y administrativas

COMPRENDIENDO TODAS LAS DESIGNACIONES QUE APARECEN EN LOS ORIGINALES DEL CENSO

Population urbaine et rurale selon le plus petites divisions géographiques et administratives

NÚMERO DE ORDEN — Nº d'ordre	NOMBRE DEL DISTRITO — NOM DE LA COMMUNE	NOMBRE DEL PUEBLO Ó DESIGNACIÓN GEOGRÁFICA DEL SITIO — *Nom de la ville, au bourg ou designation géographique de l'endroit*	POBLACIÓN — POPULATION: URBANA *Urbaine*	RURAL *Rurale*	TOTAL del distrito — TOTAL de la commune
1	2	3	4	5	6
		Piamonte	—	460	
		San Martin de las Escobas	—	548	
		Tais	888	—	
		Thomas y Cárcamo	—	287	
		Trévol (El)	—	8,808	8,306
107	San Martin	Armstrong	150	1,354	
		Castro	—	148	
		San Martin	570	4,540	6,762
108	Sastre	San Jorge	619	1,443	
		Sastre y Ortiz	615	1,271	
		Yerbas (Las)	—	800	4,248
		Total del Departamento XVI	2,591	17,586	20,177
		XVII — DEPARTAMENTO SANTA FÉ			
109	Ascochingas	Ascochingas	—	734	
		Guadalupe	-	3,043	
		San Pedro	-	455	4,282
110	Emilia	Cabal	—	397	
		Doldán	—	266	
		Emilia	¿900?	589	
		Manuel Galvez	—	1,001	2,503
111	Llambi Campbell	Llambi Campbell	94	677	771
112	Monte de Vera (Recreo)	Recreo	825	849	1,174
113	San José del Rincón	Colastiné	279	741	
		En los buques anclados	—	52	
		San José	513	1,149	2,734
114	Santa Fé	Santa Fé (Capital)	22,244	—	
		En los buques anclados	—	441	22,685
115	Santo Tomé	Santo Tomé y Sauce Viejo	¿500?	817	1,317
		Total del Departamento XVII	24,755	10,661	35,416
		XVIII — DEPARTAMENTO VERA			
116	Calchaqui	Calchaqui	150	164	
		D'Abreu	600	138	1,047
117	Espin	Espin		12	12
118	Guaicurú	Guaicurú		227	
		Garabato		330	
		Toba		504	1,061
119	Margarita	Margarita		821	821

CUADRO II b.

TABLEAU II b.

III—PROVINCIA DE SANTA FÉ

Province de Santa Fé

Poblacion urbana y rural según las menores divisiones geográficas y administrativas

COMPRENDIENDO TODAS LAS DESIGNACIONES QUE APARECEN EN LOS ORIGINALES DEL CENSO

Population urbaine et rurale selon le plus petites divisions géographiques et administratives

NÚMERO DE ORDEN — Nº d'ordre	NOMBRE DEL DISTRITO — NOM DE LA COMMUNE	NOMBRE DEL PUEBLO Ó DESIGNACIÓN GEOGRÁFICA DEL SITIO — *Nom de la ville, ou boury ou designatión géographique de l'endroit*	POBLACION — POPULATION		
			URBANA — *Urbaine*	RURAL — *Rurale*	TOTAL del distrito — TOTAL de la commune
1	2	3	4	5	6
120	Ombú	Amores	—	150	
		Colmena	—	98	
		Golondrina	—	298	
		Ombú	—	48	589
121	Toba (El)	Toba (El)	—	410	410
122	Vera	Vera	450	1,402	1,852
123	Jopson	Jopson	1,140	—	1.140
		Total del Departamento XVIII	2,840	4,592	6,982

RESÚMEN POR DEPARTAMENTOS

I.	Belgrano		3,052	6,541	9,593
II	Caseros		7,689	8,679	16,368
III	Castellanos		8,596	21,194	29,790
IV	Colonias (Las)		10,514	24,023	34,537
V	Constitución		3,974	12,665	16,639
VI	Garay (antes San José)		2,410	5,524	7,934
VII	Iriondo		6,172	9,510	15,682
VIII	Lopez (General)		5,854	14,780	20,634
IX	Reconquista		3,553	8,675	12,228
X	Rosario		94,025	13,934	107,959
XI	San Cristóbal		3,888	8,374	12,262
XII	San Gerónimo		7,460	14,176	21,636
XIII	San Javier		1,878	3,381	5,259
XIV	San Justo		1,118	7,853	8,971
XV	San Lorenzo		6,400	8,771	15,171
XVI	San Martin		2,591	17,586	20,177
XVII	Santa Fé (Capital)		24,755	10,661	35,416
XVIII	Vera		2,340	4,592	6,932
		Total de la Provincia III	198,269	200,919	397,188

CUADRO II c.

TABLEAU II c.

II—PROVINCIA DE SANTA FÉ

Province de Santa Fé

Población urbana según los últimos censos

Population urbaine selon les derniers recensements

NÚMERO DE ORDEN Nº d'ordre	NOMBRE DEL PUEBLO NOM DE LA VILLE, OU BOURG	POBLACIÓN POPULATION			
		1895	1887	1869	1858
1	2	2	3	4	5
1	Aguirre	590	—	—	—
2	Alberdi	1,048	555	—	—
3	Alcorta	597	—	—	—
4	Aldao	150	—	—	—
5	Alejandra	49	70	—	—
6	Ancalú	150	—	—	—
---	Aragon (puerto) (1)	—	99	—	
7	Armstrong (Departamento Belgrano)	1,000	881	—	—
8	Armstrong (Departamento San Martin)	150	—	—	—
9	Arequito	1,069	—	—	—
10	Arteaga	202	—	—	—
11	Ataliva	150	56	—	—
12	Avellaneda	161	182	—	—
13	Avila	160	114	—	—
14	Baumann	49	—	—	—
15	Belgrano	224	77	—	—
16	Bella Italia	140	—	—	—
17	Bernstadt (Roldán)	445	455	—	—
18	Bombal	749	—	—	—
19	Borghi	199	—	—	—
20	Bustinza	889	895	—	—
21	Cafferata	449	—	—	—
22	Calchaqui	150		—	—
23	Cañada de Gomez	3,786	2,365	—	—
24	Carcarañá (Departamento San Lorenzo)	1,419	1,081	—	—
25	Carcarañá Oeste	150	—	—	—
26	Carmen del Sauce	558	466	—	—
27	Carreras	196	—	—	—
28	Caseros	509	—	—	—
29	Casilda (Candelaria)	4,241	1,745	—	—
30	Cayastá	392	164	—	—
31	Cayastacito	147	187	—	—
32	Centeno	604	—	—	—
33	Ceres	872	—	—	—
34	Clodomira	868	—	—	—
35	Clucellas	848		—	—
36	Colastiné	279	—	—	—
37	Constanza	150	100	—	—
38	Constitución	1,843	457	610	897
39	Coronda	1,725	2,255	1,245	1,088
40	Correa	475	880	—	—
41	Crispi	80	—	—	—
42	Chabás	285	—	—	—
43	D'Abreu	600	—	—	—
44	Diaz	545	224	—	—
45	Egusquiza	36	—	—	—
46	Emilia	¿800?	282	—	—

(1) En 1895 se censó como población rural del distrito Barrancas.

CUADRO II c.

TABLEAU II c.

II—PROVINCIA DE SANTA FÉ

Province de Santa Fé

Población urbana según los últimos censos

Population urbaine selon les derniers recensements

MÚMERO DE ORDEN Nº d'ordre	NOMBRE DEL PUEBLO — NOM DE LA VILLE OU BOURG	POBLACIÓN — POPULATION			
		1895	1887	1869	1858
1	2	3	4	5	6
47	Esmeralda	626	—	—	—
48	Esperanza	2,649	2,652	844	—
49	Felicia	¿400?	355	—	—
50	Firmat	466	—	—	—
51	Florencia	152	648	—	—
52	Franck	208	176	—	—
53	Froilán Palacios	146	—	—	—
54	Gaboto	657	782	—	—
55	Galvez	1,957	646	—	—
56	Garibaldi	150	—	—	—
57	Gessler	337	341	—	—
58	Godecken	340	—	—	—
59	Godoy	150	—	—	—
60	Helvecia	1,460	1,062	—	—
61	Humberto I	680	—	—	—
62	Humboldt	750	202	—	—
63	Irigoyen	671	417	—	—
64	Jacinto L. Araoz	128	—	—	—
65	Jesús María	320	980	—	—
66	Jopson	1,140	—	—	—
67	Josefina y Cello	162	—	—	—
68	Larguía	58	—	—	—
69	Larrechea	167	—	—	—
70	Lehmann	613	541	—	—
71	Luis Palacios	333	—	—	—
72	Llambí Campbell	94	—	—	—
73	Mal Abrigo (Romang)	874	743	—	—
74	María Juana	248	—	—	—
75	María Luisa	56	—	—	—
76	Margarita	141	—	—	—
77	Matilde	101	—	—	—
78	Máximo Paz	670	—	—	—
79	Moisés Ville	600	—	—	—
80	Montes de Oca	466	150	—	—
81	Nuevo Torino	¿200?	172	—	—
82	Ocampo	393	1,457	—	—
83	Oroño	165	171	—	—
84	Palacios	591	—	—	—
85	Peirano	310	—	—	—
86	Pilar	1,064	675	—	—
87	Progreso	314	145	—	—
88	Providencia	300	168	—	—
89	Rafaela	2,208	677	—	—
90	Reconquista	2,131	1,499	—	—
91	Recreo	825	—	—	—
92	Ricardone	125	—	—	—
93	Ripamonti	300	—	—	—
94	Rosario	91,669	50,914	28,169	9'785
95	Rosas (Las)	1,094	—	—	—
96	Rufino	600	—	—	—

CUADRO II c.

TABLEAU II c.

III — PROVINCIA DE SANTA FÉ

Province de Santa Fé

Población urbana segun los últimos censos

Population urbaine selon les derniers recensements

NÚMERO DE ÓRDEN — N° d'ordre	NOMBRE DEL PUEBLO — NOM DE LA VILLE OU BOURG	POBLACIÓN — POPULATION			
		1895	1887	1869	1858
1	2	3	4	5	6
97	Saá Pereyra	822	—	—	—
98	San Antonio (Departamento Castellanos)	241	—	—	—
99	San Antonio de Obligado (Departamento Reconquista)	290	200	—	—
100	San Agustin	815	600	—	—
101	San Cárlos (Norte, Centro y Sud)	2,839	1,508	—	—
102	San Cristóbal	955	—	—	—
103	San Genaro	632	285	—	—
104	San Gerónimo (Departamento Las Colonias)	485	870	—	—
105	San Gerónimo (Departamento de San Lorenzo)	401	184	—	—
106	San Gregorio	738	—	—	—
107	San Javier	955	1,002	—	—
108	San José de la Esquina	994	925	—	—
109	San José del Rincon	518	588	(1)	518
110	San Jorge	619	—	—	—
111	San Justo	821	534	—	—
112	San Lorenzo	1,906	1,852	1,807	1,350
113	San Martin del Norte (Departamento San Justo)	150	100	—	—
114	San Martin (Departamento San Martin)	570	440	—	—
115	San Martin (puerto) (Departamento San Lorenzo)	625	500	—	—
116	San Urbano (Melincué)	1,058	468	—	—
117	San Vicente	150	—	—	—
118	Santa Clara de Buena Vista (Distrito Sauce)	512	218	—	—
119	Santa Clara de Saguier (en 1887 Saguier)	362	118	—	—
120	Santa Fé (Capital)	22,244	14,206	10,670	6,102
121	Santa Rosa	558	412	—	—
122	Santa Teresa (Departamento Constitución)	404	—	—	—
123	Santa Teresa (Departamento Iriondo)	541	380	—	—
124	Santo Tomé	¿500?	471	—	—
125	Santurce	120	—	—	—
126	Sarmiento	97	—	—	—
127	Sastre y Ortiz	615	—	—	—
128	Sauce	203	—	—	—
129	Serodino	627	190	—	—
130	Soledad	300	—	—	—
131	Sunchales	873	—	—	—
132	Susana	400	284	—	—
133	Tais	838	—	—	—
134	Toscas (Las)	426	329	—	—
135	Teodolina	¿600?	490	—	—
136	Tortugas	492	334	—	—
137	Tunas (Las)	123	—	—	—
138	Venado Tuerto	858	205	—	—
139	Vera	450	—	—	—
140	Vila	606	—	—	—
141	Zavalla	259	—	—	—
142	Zenón Pereyra	812	—	—	—
	TOTAL III	196,263	105,091	37,405	19,239

(1) En 1869 la población de San José se censó como rural.

CUADRO III *TABLEAU III*

III — PROVINCIA DE SANTA FÉ

Province de Santa Fé

Población argentina y extranjera, por sexos y su proporción por mil

Population argentine et étrangère, par sexes, et sa proportion par mil

DEPARTAMENTOS DÉPARTEMENTS	ARGENTINOS *Argentins*			EXTRANJEROS *Etrangers*			TOTAL			Proporción por mil en el total de habitantes.— *Proportion par mil sur le total d'habitants.*	
	VARONES *Hommes*	MUJERES *Femmes*	TOTAL	VARONES *Hommes*	MUJERES *Femmes*	TOTAL	VARONES *Hommes*	MUJERES *Femmes*	TOTAL	VARONES *Hommes*	EXTRANJEROS *Etrangers*
1	2	3	4	5	6	7	8	9	10	11	12
1 Belgrano	2,718	2,217	4,935	2,941	1,717	4,658	5,659	3,934	9,593	590	486
2 Caseros	4,601	4,304	8,905	4,602	2,861	7,463	9,203	7,165	16,368	562	456
3 Castellanos	6,300	5,904	12,204	10,711	6,875	17,586	17,011	12,779	29,790	571	590
4 Colonias (Las)	9,689	9,162	18,801	9,858	6,878	15,736	18,997	15,540	34,537	550	456
5 Constitución	5,548	4,679	10,227	4,780	1,682	6,412	10,278	6,361	16,639	618	385
6 Garay (antes San José)	3,520	3,285	6,805	756	373	1,129	4,276	3,658	7,934	589	142
7 Iriondo	5,345	4,821	10,166	3,560	1,956	5,516	8,905	6,777	15,682	568	352
8 Lopez (General)	7,257	6,055	13,312	4,917	2,405	7,322	12,174	8,460	20,634	590	355
9 Reconquista	4,822	4,213	9,035	1,860	1,333	3,193	6,682	5,546	12,228	546	261
10 Rosario	28,447	29,883	58,330	31,640	17,989	49,629	60,087	47,872	107,959	557	460
11 San Cristóbal	3,902	3,034	6,936	3,362	1,964	5,326	7,264	4,998	12,262	592	434
12 San Gerónimo	6,792	6,578	13,370	5,150	3,116	8,266	11,942	9,694	21,636	552	382
13 San Javier	2,201	2,186	4,387	540	382	922	2,741	2,518	5,259	521	175
14 San Justo	3,205	2,747	5,952	1,866	1,153	3,019	5,071	3,900	8,971	565	337
15 San Lorenzo	4,939	4,822	9,761	3,559	1,851	5,410	8,498	6,673	15,171	560	357
16 San Martin	4,697	3,584	8,281	7,703	4,198	11,896	12,400	7,777	20,177	615	590
17 Santa Fé (Capital)	11,374	12,081	23,455	7,503	4,458	11,961	18,877	16,539	35,416	538	338
18 Vera	3,765	2,124	5,889	795	248	1,043	4,560	2,372	6,932	658	150
TOTAL III	119,072	111,629	230,701	105,553	60,934	166,487	224,625	172,563	397,188	565	419

CUADRO IV a.

TABLEAU IV a.

III — PROVINCIA DE SANTA-FÉ

Province de Santa-Fé

Población argentina y extranjera, por sexos y períodos de vida

Population argentine et étrangère, par sexes et périodes de vie

DEPARTAMENTOS / DÉPARTEMENTS	AÑOS — ANS																			
	MENOS DE 1 *Moins de 1*		1		2		3		4		5									
	Argentinos Argentins		Extranjeros Étrangers		Argentinos Argentins		Extranjeros Étrangers		Argentinos Argentins		Extranjeros Étrangers		Argentinos Argentins		Extranjeros Étrangers		Argentinos Argentins		Extranjeros Étrangers	
	Varones Hommes	Mujeres Femmes	V H	M F	V H	M F	V H	M F	V H	M F	V H	M F	V H	M F	V H	M F	V H	M F	V H	M F
1	2		3		4		5		6		7		8		9		10		11	
1 Belgrano	96	86	4	2	171	180	12	7	157	140	12	18	145	146	22	14	155	129	23	19
2 Caseros	124	134	2	2	310	259	8	10	240	248	13	13	262	231	21	15	248	234	15	18
3 Castellanos	331	341	7	8	611	578	23	24	557	527	52	81	499	509	74	72	459	585	71	68
4 Colonias (Las)	310	348	8	2	659	606	11	15	618	629	84	80	584	685	84	28	587	590	58	32
5 Constitución	87	98	8	2	262	241	10	16	248	229	17	17	282	257	10	17	285	253	17	16
6 Garay (San José)	78	68	2	..	186	145	1	—	161	156	2	—	133	164	2	—	118	188	2	1
7 Iriondo	164	189	2	2	268	240	4	5	258	236	7	6	223	205	18	10	283	244	16	18
8 López (General)	177	152	3	4	350	339	11	8	345	342	17	19	325	340	16	22	293	304	27	16
9 Reconquista	129	121	1	4	260	245	3	2	267	218	1	2	227	258	8	11	215	237	6	2
10 Rosario	870	971	36	27	1832	1746	82	69	1653	1565	144	110	1482	1461	137	115	1448	1466	159	123
11 San Cristóbal	102	75	8	9	288	202	32	27	218	231	21	31	190	218	35	35	181	192	34	35
12 San Gerónimo	167	175	—	1	371	399	13	13	381	368	27	27	380	378	22	21	341	333	29	32
13 San Javier	29	34	—	1	78	85	2	1	106	114	3	1	91	79	3	5	96	95	4	1
14 San Justo	78	88	3	1	170	167	4	6	164	169	3	7	179	164	7	9	158	173	10	9
15 San Lorenzo	141	152	1	3	250	284	11	4	219	249	7	15	261	240	13	11	235	215	13	13
16 San Martín	145	149	3	2	287	240	12	7	263	229	24	28	285	223	40	29	220	204	50	49
17 Santa Fé (Capital.)	281	270	4	3	613	596	18	14	487	521	14	20	595	588	24	20	481	519	21	13
18 Vera	80	28	—	—	84	80	—	3	86	80	3	1	78	64	1	—	71	71	3	3
	3334	3409	82	78	6045	6582	257	231	6426	6241	401	371	6171	6105	487	429	5774	5902	558	473
	6,743		155		13,527		488		12,667		772		12,276		916		11,676		1,031	
TOTAL III	6898				14,015				13,439				13,192				12,707			

	5							
	Argentinos Argentins		Extranjeros Étrangers					
	V H	M F	V H	M F				
	12		13					
1 Belgrano	120	125	20	30				
2 Caseros	215	255	16	14				
3 Castellanos	447	452	87	82				
4 Colonias (Las)	523	525	57	48				
5 Constitución	231	205	21	12				
6 Garay (San José)	150	185	2	1				
7 Iriondo	220	206	18	11				
8 López (General)	261	278	38	21				
9 Reconquista	219	194	4	7				
10 Rosario	1302	1240	178	148				
11 San Cristóbal	185	164	34	27				
12 San Gerónimo	324	329	48	28				
13 San Javier	99	81	8	4				
14 San Justo	146	138	9	7				
15 San Lorenzo	282	280	16	14				
16 San Martín	248	210	90	62				
17 Santa Fé (Capital.)	477	486	81	99				
18 Vera	82	74	3	4				
	5511	5317	665	559				
	10,828		1,224					
TOTAL III	12,052							

CUADRO IV b. *TABLEAU IV b*

III — PROVINCIA DE SANTA FE

Province de Santa Fé

Población argentina y extranjera, por sexos y períodos de vida

Population argentine et étrangére, par sexes et périodes de vie

DEPARTAMENTOS / DÉPARTEMENTS	AÑOS — ANS																			
	6 á 14				15 á 17				18 á 30				31 á 35				36 á 40				41 á 50			
	Argentinos Argentins		Extranjeros Étrangers		Argentinos Argentins		Extranjeros Étrangers		Argentinos Argentins		Extranjeros Étrangers		Argentinos Argentins		Extranjeros Étrangers		Argentinos Argentins		Extranjeros Étrangers		Argentinos Argentins		Extranjeros Étrangers	
	Varones Hommes V H	Mujeres Femmes M F	V H	M F	V H	M F	V H	M F	V H	M F	V H	M F	V H	M F	V H	M F	V H	M F	V H	M F	V H	M F	V H	M F
1	2		3		4		5		6		7		8		9		10		11		12		13	
1 Belgrano	758	625	374	298	116	122	178	122	577	376	1018	575	184	68	858	171	114	89	826	154	112	90	870	189
2 Caseros	1317	1225	511	430	208	244	233	179	710	696	1412	921	177	129	610	300	166	151	556	263	188	150	688	354
3 Castellanos	2082	1948	1334	1178	188	201	599	524	721	588	3600	2849	133	66	1888	665	119	65	1209	648	92	58	1842	670
4 Colonias (Las)	8229	9058	966	872	571	633	490	407	1678	1497	2881	1982	285	187	1092	617	229	163	1085	624	188	168	1892	890
5 Constitución	1457	1881	362	261	857	321	188	98	1855	946	1751	516	280	195	670	192	248	195	690	210	822	180	710	219
6 Garay (San José)	1085	865	69	89	205	239	40	26	818	750	198	97	183	156	104	38	172	159	94	58	186	155	140	62
7 Iriondo	1472	1895	315	270	844	818	175	180	1059	1017	1171	675	302	178	465	211	255	286	462	197	285	218	558	245
8 López (General)	1815	1611	508	406	888	869	222	168	1593	1300	1748	815	883	228	788	241	892	282	608	243	471	244	628	280
9 Reconquista	1446	1278	157	143	250	257	75	105	1022	821	548	417	288	178	224	181	228	168	198	111	206	154	807	179
10 Rosario	6879	6845	3185	2866	1505	1956	1305	1070	6405	7245	9950	5824	1444	1817	4708	2061	1285	1491	4145	1967	1328	1889	4821	2187
11 San Cristóbal	963	782	452	362	171	128	228	180	868	627	1082	626	223	97	425	176	185	118	829	156	212	101	988	226
12 San Gerónimo	2006	1917	656	589	380	395	277	226	1263	1246	1524	981	280	207	641	311	258	245	601	328	310	294	822	358
13 San Javier	717	652	62	50	119	155	27	19	415	428	123	99	106	89	47	45	95	128	67	44	122	103	107	64
14 San Justo	786	698	251	232	148	121	104	92	706	564	559	814	198	106	249	131	133	133	190	102	190	118	258	137
15 San Lorenzo	1386	1857	387	266	335	343	134	108	990	974	1056	529	213	189	511	225	204	215	444	180	274	267	549	239
16 San Martin	1802	1064	1545	955	278	204	707	369	870	597	2837	1181	197	114	713	373	204	130	670	335	250	118	868	517
17 Santa Fé (Capital)	2905	2733	886	775	670	812	304	307	2540	2958	2214	1354	599	557	1039	490	489	685	907	490	582	608	1204	584
18 Vera	593	439	47	40	212	164	23	21	1643	706	282	78	318	129	141	31	275	158	126	80	218	104	108	26
	32091	29848	12006	9979	6420	6976	5252	4096	25242	23290	33479	19928	5698	4178	14068	6408	4986	4751	12567	6155	5519	4509	15260	7856
	61,939		21,985		13,396		9,348		48,532		52,807		9,871		20,471		9,737		18,752		10,028		22,616	
TOTAL III	83,924				22,744				101,339				30,342				28,489				32,644			

CUADRO IV c.

TABLEAU IV c.

III — PROVINCIA DE SANTA FÉ

Province de Santa Fé

Población argentina y extranjera, por sexos y periodos de vida

Population argentine et étrangère, par sexes et périodes de vie

DEPARTAMENTOS / DÉPARTEMENTS	AÑOS — ANS																			
	51 á 60				61 á 70				71 á 80				81 arriba				sin datos *âge inconnu*			
	Argentinos Argentins		Extranjeros Étrangers		Argentinos Argentins		Extranjeros Étrangers		Argentinos Argentins		Extranjeros Étrangers		Argentinos Argentins		Extranjeros Étrangers		Argentinos Argentins		Extranjeros Étrangers	
	Varones Hommes	Mujeres Femmes	V H	M F	V H	M F	V H	M F	V H	M F	V H	M F	V H	M F	V H	M F	V H	M F	V H	M F
1	2		3		4		5		6		7		8		9		10		11	
1 Belgrano	38	24	174	77	12	9	47	33	5	5	12	5	1	—	1	—	12	3	72	3
2 Caseros	92	61	326	175	33	21	94	56	8	6	21	18	3	6	4	2	300	262	—	61
3 Castellanos	40	27	638	385	12	4	251	134	1	3	64	35	2	—	9	3	61	57	13	9
4 Colonias (Las)	86	69	331	519	39	34	388	224	12	9	118	80	8	4	25	9	38	42	8	4
5 Constitución	148	109	256	68	54	45	64	30	23	14	15	7	4	5	3	1	10	10	3	—
6 Garay (San José)	101	99	73	31	28	35	19	21	7	10	10	9	2	6	3	—	9	7	1	—
7 Iriondo	135	111	243	124	52	32	76	36	12	16	20	14	4	2	4	2	64	33	6	—
8 López (General)	237	107	249	104	66	34	67	44	20	14	18	16	6	6	5	1	105	109	24	20
9 Reconquista	33	62	212	149	23	20	33	54	3	5	22	15	1	5	9	1	5	12	2	—
10 Rosario	565	617	2033	932	198	278	571	352	56	109	146	104	21	26	18	22	226	161	32	12
11 San Cristóbal	97	41	209	86	25	27	65	23	13	11	11	7	1	3	2	2	35	27	7	3
12 San Gerónimo	133	153	321	153	59	50	133	69	23	24	26	21	9	12	5	3	57	53	5	5
13 San Javier	63	46	43	22	19	13	31	22	7	11	10	4	2	2	2	—	32	16	1	—
14 San Justo	39	47	154	63	27	23	43	36	11	9	9	3	3	1	3	1	29	23	5	3
15 San Lorenzo	122	92	316	145	33	43	112	72	13	20	31	17	4	7	6	4	13	10	2	2
16 San Martin	90	49	460	206	27	16	140	60	14	—	32	22	4	3	5	3	33	34	7	—
17 Santa Fé (Capital)	323	423	552	213	133	213	132	123	66	73	33	23	15	37	15	7	115	107	20	13
18 Vera	64	25	46	12	11	6	8	2	—	1	1	1	—	—	—	1	—	—	—	—
	2571	2162	7141	3477	861	913	2379	1896	294	345	599	401	90	125	119	62	1144	971	208	140
	4,733		10,618		1,779		3,775		639		1,000		215		181		2,115		348	
Total III	15,351				5,554				1,639				396				2,463			

CUADRO IV d. *TABLEAU IV d.*

III—PROVINCIA DE SANTA FÉ

Province de Santa Fé

Población argentina y extranjera, por sexos y períodos de vida

Pópulation argentine et étrangére, par sexes et périodes de vie

DEPARTAMENTOS / DÉPARTEMENTS	RESUMEN POR PERÍODOS DE VIDA — AÑOS / *Résumé par périodes de vie — Ans*														TOTAL GENERAL			
	0 á 5				6 á 17				18 á 50				51 arriba y sin datos					
	Argentinos Argentins		Extranjeros Étrangers		Argentinos Argentins		Extranjeros Étrangers		Argentinos Argentins		Extranjeros Étrangers		Argentinos Argentins		Extranjeros Étrangers		Argentinos Argentins		Extranjeros Étrangers	
	Varones Hommes	Mujeres Femmes	V H	M F	V H	M F	H V	M F	V H	M F	V H	M F	V H	M F	V H	M F	V H	M F	V H	M F
1	2		3		4		5		6		7		8		9		10		11	
1 Belgrano	844	806	98	90	889	747	552	420	987	628	2062	1089	68	41	284	118	2718	2217	2041	1717
2 Caseros	1899	1856	75	72	1525	1469	744	609	1241	1123	8266	1868	436	856	517	812	4601	4304	4602	2861
3 Castellanos	2901	2912	814	285	2215	2140	1988	1667	1905	722	7489	4827	116	91	975	566	6800	5004	10711	6875
4 Colonias (Las)	3281	3298	197	150	3800	3691	1898	1279	2875	2015	6400	4115	183	158	1365	886	9689	9162	9358	6878
5 Constitución	1295	1278	78	80	1814	1702	550	959	2200	1516	8761	1187	280	183	841	106	5548	4679	4780	1682
6 Garay (San José)	771	801	11	2	1240	1088	103	65	1350	1229	536	245	147	157	106	61	3520	3285	756	373
7 Iriondo	1361	1270	65	52	1816	1713	490	400	1901	1644	2656	1328	267	194	849	176	5345	4821	3560	1956
8 Lopez (General)	1781	1750	107	90	2208	1689	725	571	2830	2055	8722	1556	484	870	868	185	7257	6055	4917	2405
9 Reconquista	1817	1208	28	28	1696	1530	282	248	1689	1811	1277	888	120	104	828	219	4822	4218	1860	1888
10 Rosario	8587	8440	781	592	8881	8801	4400	3080	10410	11442	28010	12080	1009	1001	2800	1422	28447	29683	31640	17089
11 San Cristóbal	1109	1077	164	164	1181	910	680	492	1488	988	2224	1184	171	106	294	124	3902	3081	3862	1964
12 San Gerónimo	1964	1982	189	122	2888	2312	933	765	2106	1992	3598	1978	836	292	490	256	6792	6578	5150	3116
13 San Javier	499	488	15	13	836	807	89	69	738	718	844	252	128	93	92	48	2201	2186	540	882
14 San Justo	895	891	86	80	984	810	855	824	1217	921	1256	684	159	113	219	106	3205	2747	1866	1158
15 San Lorenzo	1388	1320	61	60	1721	1680	471	374	1690	1645	2560	1177	190	177	467	240	4939	4822	3559	1851
16 San Martín	1448	1255	219	172	1560	1268	2252	1824	1521	959	4588	2400	168	102	644	291	4097	3584	7703	4193
17 Santa-Fé (Capital)	2984	2980	112	114	3578	3545	1190	1082	4210	4748	5804	2868	657	858	807	894	11874	12081	7503	4458
18 Vera	481	392	10	11	805	603	78	61	2454	1097	657	160	75	82	55	16	3765	2124	795	248
	34161	33556	2450	2186	38511	36824	17258	14075	41440	36728	75390	39247	4960	4521	10446	5476	119072	111629	105553	60984
	67,717		4,586		75,335		31,333		78,168		114,646		9,481		15,922		180,701		166,487	
TOTAL III	72,303				106,668				192,814				25,403				297,188			

CUADRO V a.

TABLEAU V a.

III — PROVINCIA DE SANTA FÈ

Province de Santa Fé

Población argentina y extranjera, por sexos y años de edad, y su proporción por mil

Population argentine et étrangère, par sexes et âge, et sa proportion par mil

EDAD—AÑOS *Age — Ans*	ARGENTINOS *Argentins*			EXTRANJEROS *Étrangers*			TOTAL	PROPORCIÓN por mil en el total de habitantes *Proportion par mil sur total d'habitan*
	VARONES *Hommes*	MUJERES *Femmes*	TOTAL	VARONES *Hommes*	MUJERES *Femmes*	TOTAL		
1	2	3	4	5	6	7	8	9
0	3,331	3,409	6,741	82	73	155	6,898	17
1	6,915	6,582	13,527	257	231	488	14,015	35
2	6,126	6,241	12,667	401	371	772	13,439	34
3	6,171	6,105	12,276	487	429	916	13,192	33
4	5,774	5,902	11,676	558	473	1,031	12,707	32
5	5,511	5,317	10,828	665	559	1,224	12,052	30
6	4,839	4,724	9,563	884	733	1,617	11,180	28
7	4,615	4,476	9,091	1,088	958	2,046	11,137	28
8	3,990	3,853	7,843	1,128	980	2,108	9,951	25
9	3,318	3,110	6,158	1,229	1,034	2,263	8,721	22
TOTAL I	50,923	49,749	100,672	6,779	5,841	12,620	113,292	285
10	3,766	3,392	7,158	1,601	1,306	2,907	10,065	25
11	2,864	2,663	5,527	1,232	1,048	2,280	7,807	20
12	3,471	2,888	6,359	1,751	1,355	3,109	9,468	24
13	2,580	2,267	4,847	1,441	1,173	2,614	7,461	19
14	2,648	2,445	5,093	1,619	1,392	3,011	8,134	20
15	2,361	2,657	5,018	1,721	1,344	3,065	8,083	20
16	2,044	2,235	4,279	1,790	1,396	3,186	7,465	19
17	2,015	2,084	4,099	1,741	1,356	3,097	7,196	18
18	2,396	2,411	4,807	2,077	1,522	3,599	8,106	21
19	1,917	1,886	3,803	1,716	1,173	2,889	6,692	17
TOTAL II	26,062	24,928	50,990	16,722	13,065	29,787	80,777	203
20	2,432	2,626	5,058	2,189	1,679	3,868	8,926	22
21	1,546	1,322	2,868	1,651	1,005	2,656	5,524	14
22	2,326	2,126	4,452	2,270	1,479	3,749	8,201	21
23	1,863	1,519	3,382	2,220	1,385	3,605	6,987	18
24	1,805	1,496	3,301	2,338	1,417	3,755	7,056	18
25	2,576	2,357	4,933	2,991	1,696	4,690	9,623	24
26	1,591	1,344	2,935	2,688	1,451	4,139	7,074	18
27	1,442	1,146	2,588	2,751	1,337	4,088	6,676	17
28	1,855	1,571	3,426	3,599	1,716	5,315	8,741	22
29	1,098	840	1,938	2,336	1,128	3,464	5,402	14
TOTAL III	18,537	16,344	31,881	25,036	14,293	39,329	74,210	187
30	2,392	2,649	5,041	4,650	2,340	6,990	12,031	30
31	801	422	1,223	1,974	894	2,868	4,091	10
32	1,150	879	2,029	3,074	1,437	4,511	6,540	16
33	1,040	678	1,718	2,788	1,254	4,042	5,760	15
34	769	576	1,345	2,380	1,163	3,543	4,888	12
35	1,933	1,623	3,556	3,847	1,660	5,507	9,063	23
36	909	681	1,590	2,528	1,297	3,825	5,415	14
37	772	540	1,312	2,084	990	3,074	4,386	11
38	1,127	958	2,085	2,446	1,268	3,714	5,799	15
39	657	463	1,120	1,610	758	2,368	3,488	9
TOTAL IV	11,550	9,469	21,019	27,381	13,061	40,442	61,461	155
40	1,581	2,109	3,630	3,929	1,842	5,771	9,401	24
41	355	211	566	1,216	545	1,761	2,327	6
42	544	418	962	1,977	951	2,928	3,890	10
43	431	290	721	1,393	715	2,108	2,829	7
44	431	258	689	1,415	731	2,169	2,858	7
45	1,238	1,045	2,283	2,504	1,096	3,600	5,883	15
46	437	245	682	1,235	632	1,867	2,549	6
47	363	210	573	1,096	555	1,651	2,224	6
48	537	401	938	1,346	634	1,980	2,918	7
49	303	171	474	838	403	1,241	1,715	4
TOTAL V	6,160	5,358	11,518	16,919	8,127	25,076	36,591	92

CUADRO V b. *TABLEAU V b.*

III—PROVINCIA DE SANTA FÉ

Province de Santa Fé

Población argentina y extranjera, por sexos y años de edad, y su proporción por mil

Population argentine et étrangère, par sexes et âge, et sa proportion par mil

EDAD—AÑOS *Age — Ans*	ARGENTINOS *Argentins*			EXTRANJEROS *Étrangers*			TOTAL	PROPORCIÓN por mil en el total de habitantes *Proportion par mil sur le total d'habitants*
	VARONES *Hommes*	MUJERES *Femmes*	TOTAL	VARONES *Hommes*	MUJERES *Femmes*	TOTAL		
1	2	3	4	5	6	7	8	9
50	880	1,260	2,140	2,240	1,071	2,311	5,451	14
51	160	88	254	681	318	999	1,253	3
52	256	162	418	1,011	444	1,455	1,873	5
53	191	95	289	724	343	1,067	1,356	3
54	205	168	373	798	377	1,175	1,548	4
55	519	411	930	1,089	481	1,570	2,500	6
56	194	146	340	654	346	1,000	1,340	3
57	128	72	200	430	204	634	834	2
58	187	154	341	447	253	700	1,041	3
59	93	81	174	299	152	451	625	2
TOTAL VI	2,822	2,637	5,459	8,373	3,989	12,362	17,821	45
60	629	785	1,414	1,008	559	1,567	2,981	8
61	48	29	77	227	120	347	424	1
62	92	79	171	338	186	524	695	2
63	74	40	114	310	152	462	576	1
64	67	56	123	259	162	421	544	1
65	211	235	446	391	223	614	1,060	3
66	64	43	107	194	118	312	419	1
67	43	39	82	154	97	251	333	1
68	56	50	106	140	113	253	359	1
69	22	18	40	88	52	140	180	—
TOTAL VII	1,206	1,374	2,680	3,109	1,782	4,891	7,571	19
70	184	329	513	276	173	451	961	2
71	18	16	34	66	39	105	139	—
72	31	26	57	107	65	172	229	1
73	16	20	36	83	35	118	154	—
74	21	23	44	66	59	125	169	—
75	70	87	157	97	71	168	325	1
76	28	19	47	56	27	83	130	—
77	17	12	29	28	31	59	88	—
78	17	21	38	42	29	71	109	—
79	11	7	18	19	10	29	47	—
TOTAL VIII	413	560	973	812	539	1,381	2,354	6
80	65	114	179	35	35	70	249	1
81	5	3	8	13	6	19	27	—
82	11	10	21	22	3	25	46	—
83	2	3	5	7	5	12	17	—
84	6	10	16	16	12	28	44	—
85	15	18	33	12	9	21	54	—
86	4	7	11	7	7	14	25	—
87	2	1	3	5	5	10	13	—
88	2	2	4	6	4	10	14	—
89	1	5	6	4	—	4	10	—
TOTAL IX	113	173	286	127	86	213	499	1
90	14	30	44	7	3	10	54	—
91	2	2	4	—	—	—	4	—
92	2	2	4	2	—	2	6	—
93	6	—	6	2	2	4	10	—
94	2	1	3	3	1	4	7	—
95	5	11	16	3	2	5	21	—
96	1	—	1	3	2	5	6	—
97	2	—	2	2	—	2	4	—
98	4	5	9	5	1	6	15	—
99	1	—	1	—	—	—	1	—
TOTAL X	39	51	90	27	11	38	128	—
100 y más	3	15	18	—	—	—	18	—
Sin datos	1,111	971	2,115	208	140	348	2,463	6
TOTAL GENERAL	119,072	111,629	230,701	105,553	60,934	166,487	397,188	1,000

CUADRO VI *TABLEAU VI*

Longevos — *Centenaires*

Ver el resúmen por Provincias — *Voir le résumé par provinces*

CUADRO VII a. *TABLEAU VII a.*

III — PROVINCIA DE SANTA FÉ

Province de Santa Fé

Población por nacionalidades y sexos

Population par nationalités et sexes

DEPARTAMENTOS DÉPARTAMENTS	AMERICANOS — AMÉRICAINS															
	ARGENTINOS *Argentins*		BOLIVIANOS *Boliviens*		BRASILEROS *Brésiliens*		CHILENOS *Chiliens*		NORTE AMERICANOS *Nord Américains*		ORIENTALES *Uruguayens*		PARAGUAYOS *Paraguayens*		OTROS AMERICANOS *Autres Américains*	
	Varones Hommes	Mujeres Femmes	V H	M F	V H	M F	V H	M F	V H	M F	V H	M F	V H	M F	V H	M F
1	2	3	4	5	6	7	8	9	10	11	12	13	14	15	16	17
1 Belgrano	2,718	2,217	1	—	1	1	1	—	4	3	14	4	2	2	2	—
2 Caseros	4,601	4,304	—	—	13	9	17	4	2	2	47	32	12	5	3	—
3 Castellanos	6,300	5,904	—	—	13	10	7	—	4	—	51	34	8	8	1	1
4 Colonias (Las)	9,639	9,162	2	—	32	25	6	3	4	3	90	57	22	4	—	—
5 Constitución	5,548	4,679	2	—	5	6	24	3	8	—	65	19	22	9	1	-
6 Garay (San José)	3,520	3,285	—	—	7	3	1	—	—	—	46	13	69	28	—	—
7 Iriondo	5,345	4,821	2	1	6	3	11	2	6	3	46	20	11	5	1	—
8 Lopez (Gral.)	7,257	6,055	—	1	8	7	31	6	4	—	81	33	11	4	—	2
9 Reconquista	4,822	4,213	1	1	15	8	2	1	2	4	30	10	85	89	—	1
10 Rosario	28,447	29,883	4	5	113	100	177	69	97	20	921	697	244	185	34	16
11 San Cristóbal	3,902	3,034	—	—	17	11	5	—	—	-	35	22	16	1	7	3
12 San Gerónimo	6,792	6,578	1	—	17	9	18	3	3	—	45	17	12	2	—	.
13 San Javier	2,201	2,136	1	—	6	3	1	—	11	7	30	22	36	25	—	-
14 San Justo	3,205	2,747	—	—	4	2	4	—	2	2	23	22	16	4	—	—
15 San Lorenzo	4,939	4,822	2	—	5	3	39	5	6	9	39	10	15	5	2	—
16 San Martin	4,697	3,584	1	—	16	—	18	—	6	—	64	21	4	1	—	—
17 Santa Fé (Capital)	11,874	12,081	2	2	27	21	18	8	12	2	198	138	94	48	5	2
18 Vera	3,765	2,124	1	1	17	3	3	—	—	—	18	33	109	43	—	—
	119,072	111,629	20	11	322	224	378	104	174	55	1868	1204	788	463	56	25
TOTAL III	230,701		31		546		482		229		3072		1251		81	

CUADRO VII b. *TABLEAU VII b.*

III — PROVINCIA DE SANTA-FÉ

Province de Santa-Fé

Población por nacionalidades y sexos

Population par nationalités et sexes

DEPARTAMENTOS DÉPARTEMENTS	EUROPEOS — EUROPÉENS															
	ALEMANES *Allemands*		AUSTRIACOS *Autrichiens*		ESPAÑOLES *Espagnols*		FRANCESES *Français*		INGLESES *Anglais*		ITALIANOS *Italiens*		SUIZOS *Suisses*		OTROS EUROPEOS *Autres Européens*	
	Varones Hommes	Mujeres Femmes	V H	M F	V H	M F	V H	M F	V H	M F	V H	M F	V H	M F	V H	M F
1	2	3	4	5	6	7	8	9	10	11	12	13	14	15	16	17
1 Belgrano	42	23	16	4	96	42	70	48	106	42	2509	1504	49	27	28	16
2 Caseros	66	42	67	34	483	220	305	195	40	15	8408	2226	105	61	24	12
3 Castellanos	156	122	41	21	306	182	246	151	16	7	9580	6207	257	162	68	18
4 Colonias (Las)	720	521	76	47	230	121	600	359	8	8	6288	4319	1188	832	182	68
5 Constitución	81	17	230	66	811	174	827	187	98	27	2928	1169	54	28	74	24
6 Garay (San José)	36	18	14	5	108	86	107	78	2	1	259	117	94	75	11	4
7 Iriondo	88	42	87	12	257	104	194	93	87	86	2709	1574	82	43	22	16
8 Lopez (Gral)	82	41	44	16	695	277	257	139	174	75	3383	1748	70	24	75	28
9 Reconquista	89	15	496	412	225	126	181	123	30	21	589	403	116	95	40	19
10 Rosario	976	486	627	222	7345	4679	1826	1378	1272	469	16489	8967	484	281	897	305
11 San Cristóbal	60	26	26	10	168	79	332	168	22	12	1928	1101	204	126	536	408
12 San Gerónimo	42	27	88	16	846	144	160	67	24	8	4830	2772	80	34	18	8
13 San Javier	7	4	2	1	47	19	53	48	20	13	186	124	183	115	7	6
14 San Justo	18	10	85	10	277	177	169	85	4	1	1216	798	64	26	31	16
15 San Lorenzo	104	65	32	14	275	128	286	119	104	42	2387	1284	281	196	61	9
16 San Martin	160	27	49	6	458	124	329	102	82	28	6892	3848	80	32	26	13
17 Santa-Fé (Capt.)	165	119	107	27	1447	860	868	600	29	12	4281	2478	112	81	156	49
18 Vera	23	7	31	5	122	25	67	45	15	4	275	65	25	6	27	3
	2860	1615	1968	928	13606	7467	6352	3920	2128	816	68990	40644	3878	2244	2228	1012
TOTAL III	4,475		2,866		21,168		10,272		2,944		109,634		5,622		3,240	

CUADRO VII c.

TABLEAU VII

III — PROVINCIA DE SANTA FÉ

Province de Santa Fé

Población por nacionalidades y sexos

Population par nationalités et sexes

DEPARTAMENTOS DÉPARTEMENTS	RESÚMENES — RÉSUMÉS											
	AMERICANOS *Américains*			EUROPEOS *Européens*			OTROS *Autres*			TOTAL		
	Varones Hommes	Mujeres Femmes	TOTAL	Varones Hommes	Mujeres Femmes	TOTAL	Varones Hommes	Mujeres Femmes	TOTAL	Argentinos Argentins	Extranjeros Étrangers	TOTAL
1	2	3	4	5	6	7	8	9	10	11	12	13
1 Belgrano	2,743	2,227	4,970	2,916	1,706	4,622	—	1	1	4,935	4,658	9,593
2 Caseros	4,695	4,356	9,051	4,498	2,805	7,303	10	4	14	8,905	7,463	16,368
3 Castellanos	6,884	5,957	12,341	10,615	6,820	17,435	12	2	14	12,204	17,586	29,790
4 Colonias (Las)	9,795	9,254	19,049	9,192	6,275	15,467	10	11	21	18,801	15,786	34,587
5 Costitución	5,675	4,716	10,391	4,598	1,642	6,240	5	3	8	10,227	6,412	16,639
6 Garay (antes San José)	3,643	3,329	6,972	631	329	960	2	—	2	6,805	1,129	7,934
7 Iriondo	5,428	4,855	10,283	3,471	1,920	5,391	6	2	8	10,166	5,516	15,682
8 Lopez (General)	7,932	6,108	13,500	4,780	2,351	7,131	2	1	3	13,312	7,322	20,634
9 Reconquista	4,957	4,227	9,284	1,716	1,214	2,930	9	5	14	9,085	3,198	12,228
10 Rosario	30,087	30,975	61,012	20,866	16,787	46,653	184	110	294	58,330	49,629	107,959
11 San Cristóbal	3,682	3,071	7,053	3,276	1,925	5,201	6	2	8	6,936	5,326	12,262
12 San Gerónimo	6,883	6,609	13,492	5,038	3,071	8,109	21	14	35	13,370	8,266	21,636
13 San Javier	2,286	2,193	4,479	455	325	780	—	—	—	4,337	922	5,259
14 San Justo	3,254	2,777	6,031	1,814	1,118	2,932	3	5	8	5,952	3,019	8,971
15 San Lorenzo	5,050	4,854	9,904	3,430	1,807	5,237	18	12	30	9,761	5,410	15,171
16 San Martín	4,806	3,606	8,412	7,576	4,165	11,741	18	6	24	8,281	11,896	20,177
17 Santa Fé (Capital)	11,725	12,297	24,022	7,113	4,226	11,339	39	16	55	23,455	11,961	35,416
18 Vera	3,943	2,204	6,147	615	160	775	2	8	10	5,889	1,043	6,932
TOTAL III	122,678	113,715	236,393	101,600	58,646	160,246	347	202	549	230,701	166,487	397,188

CUADRO VIII — *TABLEAU VIII*

III—PROVINCIA DE SANTA FÉ

Province de Santa Fé

Población por nacionalidades y sexos, absoluta y relativa. — Todas las nacionalidades que han tenido habitantes censados: por razas.

Population par nationalités et sexes, absolue et relative. — Toutes les nationalités qui ont eu des habitants recensés: par races.

NACIONALIDADES *Nationalités*	VARONES *Hommes*	MUJERES *Femmes*	TOTAL	Proporción por mil sobre el total de habitantes — *Proportion par mil sur le total d'habitants*
I *Latinas — Latines*				
A *Hispanas — Espagnols*				
Argentinos — Argentins	119,072	111,629	230,701	581
Bolivianos — Boliviens	20	11	31	—
Colombianos — Colombiens	1	1	2	—
Chilenos — Chiliens	378	104	482	1
Costarriqueños — Costarriciens	—	—	—	—
Dominicanos — Dominicains	—	—	—	—
Ecuatorianos — Équatoriens	—	—	—	—
Españoles — Espagnols	13,696	7,467	21,163	53
Guatemaltecos — Guatemal	1	—	1	—
Hondureños — Honduriens	—	1	1	—
Mexicanos — Mexicains	5	3	8	—
Nicaragüenses — Nicaraguayens	—	—	—	—
Orientales — Uruguayens	1,868	1,204	3,072	8
Paraguayos — Paraguayens	788	463	1,251	3
Peruanos — Péruviens	36	17	53	—
Salvadoreños — Salvadoriens	—	—	—	—
Venezolanos — Vénézuéliens	6	—	6	—
TOTAL A	135,871	120,900	256,771	646
B *Las demás — Les autres*				
Andorranos — Andorriens	—	—	—	—
Brasileros — Brésiliens	322	224	546	1
Belgas — Bèlges	493	258	751	2
Franceses — Français	6,852	3,920	10,272	26
Griegos — Grecs	32	2	34	—
Haitianos — Haïtiens	7	3	10	—
Italianos — Italiens	68,990	40,644	109,634	276
Monegascos — Monégasques	—	—	—	—
Montenegrinos — Monténégrins	1	—	1	—
Portugueses — Portugais	181	31	212	1
TOTAL B	76,878	45,082	121,460	306
TOTAL I A + B	212,249	165,982	378,231	952
II *Germanas — Germaniques*				
Alemanes — Allemands	2,860	1,615	4,475	12
Austriacos — Autrichiens	1,968	928	2,896	7
Holandeses — Hollandais	237	168	405	1
Suizos — Suisses	3,378	2,244	5,622	14
TOTAL II	8,443	4,955	13,398	34
III *Anglo Sajonas — Anglo Saxons*				
Australianos — Australiens	1	—	1	—
Ingleses — Anglais	2,128	816	2,944	7
N. Americanos — Nord-Américains	174	55	229	1
TOTAL III	2,303	871	3,174	8
IV *Eslavas — Eslaves*				
Rumanos — Roumains	15	3	18	—
Rusos — Russes	652	447	1,099	3
Servios — Serbes	—	—	—	—
TOTAL IV	667	450	1,117	3
V *Escandinavas — Escandinaves*				
Dinamarqueses — Danois	121	38	159	1
Suecos — Suédois	401	34	435	1
TOTAL V	522	72	594	2
VI *Asiáticas — Asiatiques*				
Asiáticos — Asiatiques	15	3	18	—
Chinos — Chinois	4	4	8	—
Indo Ingleses — Inde Anglaise	—	3	3	—
Japoneses — Japonais	—	—	—	—
Persas — Perses	—	—	—	—
TOTAL VI	19	10	29	—
VII *Africanas — Africaines*				
Africanos — Africains	46	22	68	—
Argelinos — Algériens	3	—	3	—
Egipcios — Egyptiens	3	3	6	—
Marroquíes — Marocains	20	5	25	—
TOTAL VII	72	30	102	—
VIII *Otras naciones — Autres nations*				
Turcos — Turcs	92	28	120	—
Otras naciones — Autres nations	25	5	30	—
Sin espc. — Sans renseignements	233	160	393	1
TOTAL VIII	350	193	543	1
RESÚMEN — RÉSUMÉ				
Argentinos — Argentins	119,072	111,629	230,701	581
Extranjeros — Étrangers	105,553	60,934	166,487	419
TOTAL GENERAL I Á VIII	224,625	172,563	397,188	1,000

CUADRO IX a. *TABLEAU IX a.*

III — PROVINCIA DE SANTA FÉ

Province de Santa Fé

Población argentina por provincias y territorios

Population argentine par provinces et territoires

DEPARTAMENTOS DÉPARTEMENTS	PROVINCIAS — PROVINCES														
	CAPITAL	BUENOS AIRES	SANTA FÉ	ENTRE RÍOS	CORRIENTES	CÓRDOBA	SAN LUIS	SANTIAGO	MENDOZA	SAN JUAN	RIOJA	CATAMARCA	TUCUMÁN	SALTA	JUJUY
1	2	3	4	5	6	7	8	9	10	11	12	13	14	15	16
1 Belgrano	—	177	3,105	25	20	1,181	120	81	19	19	28	17	6	—	—
2 Caseros	—	334	7,108	88	14	734	121	185	40	26	12	12	22	3	—
3 Castellanos	—	266	10,532	85	47	976	16	90	15	9	8	25	26	1	3
4 Colonias (Las)	20	330	16,902	336	71	627	13	100	5	7	16	30	30	4	—
5 Constitución	1	3,574	5,914	74	17	350	74	92	30	19	16	6	28	8	1
6 Garay (San José)	—	60	4,928	1,816	278	171	3	9	4	1	1	4	5	1	—
7 Iriondo	1	282	8,085	82	10	1,298	185	119	40	41	27	6	22	5	—
8 Lopez (General)	—	4,202	7,542	48	16	712	323	199	60	48	32	23	28	5	1
9 Reconquista	1	184	4,861	202	3,370	102	34	20	17	64	12	15	37	5	5
10 Rosario	23	6,027	40,062	1,229	556	6,199	877	484	678	497	181	157	477	78	18
11 San Cristóbal	1	178	4,529	185	348	1,095	5	467	6	10	14	26	26	3	1
12 San Gerónimo	—	386	11,938	147	66	423	30	81	84	21	9	21	38	8	1
13 San Javier	1	15	3,165	478	591	63	2	7	—	3	—	—	2	—	—
14 San Justo	—	76	4,569	242	532	415	1	45	8	7	1	7	12	1	—
15 San Lorenzo	—	395	8,256	105	24	680	54	84	73	19	15	13	27	2	—
16 San Martin	3	277	6,342	117	53	1,198	43	65	15	10	16	10	36	2	—
17 Santa Fé (Capital)	9	875	18,248	1,667	496	1,028	20	92	50	58	13	32	90	12	1
18 Vera	1	62	1,565	834	3,238	103	6	53	12	9	15	38	26	11	1
TOTAL III	61	17,650	167,671	6,955	9,747	17,445	1,936	2,223	1,110	858	416	442	939	149	27

CUADRO IX b. *TABLEAU IX b.*

III — PROVINCIA DE SANTA FÉ

Province de Santa Fé

Población argentina por provincias y territorios

Population argentine par provinces et territoires

DEPARTAMENTOS — DÉPARTEMENTS	TERRITORIOS — TERRITOIRES									NATURALIZADOS — *Naturalisés*	SIN ESPECIFICACIÓN — *Sans spécification*	TOTAL
	MISIONES	FORMOSA	CHACO	PAMPA	NEUQUÉN	RÍO NEGRO	CHUBUT	SANTA CRUZ	TIERRA DEL FUEGO			
1	2	3	4	5	6	7	8	9	10	11	12	13
1 Bolgrano	—	—	—	1	—	—	—	—	—	2	134	4,935
2 Caseros	—	—	1	—	—	—	—	—	—	11	294	8,905
3 Castellanos	1	—	1	—	—	—	—	...	—	10	93	12,204
4 Colonias (Las)	1	—	5	2	—	—	1	—	—	98	203	18,801
5 Constitución	—	—	6	5	—	—	—	—	—	4	8	10,227
6 Garay (San José)	—	5	9	—	—	—	—	—	—	9	1	6,805
7 Iriondo	—	—	—	2	—	—	—	—	—	2	50	10,166
8 Lopez (General)	—	—	—	1	—	—	—	—	—	6	76	13,312
9 Reconquista	2	1	61	8	—	—	—	1	—	18	15	9,085
10 Rosario	8	10	42	8	1	5	—	—	9	88	606	58,330
11 San Cristóbal	—	—	6	—	—	—	—	—	—	6	30	6,936
12 San Gerónimo	—	—	3	—	—	—	—	—	—	6	168	13,370
13 San Javier	—	—	—	2	—	—	—	—	—	1	9	4,337
14 San Justo	—	1	2	1	—	—	—	—	—	5	27	5,952
15 San Lorenzo	—	—	—	—	—	—	—	—	—	2	12	9,761
16 San Martin	—	—	1	—	—	—	—	—	—	—	92	8,281
17 Santa Fé (Capital)	8	3	41	7	2	2	—	—	—	21	676	28,455
18 Vera	—	2	2	—	—	—	—	—	—	4	17	5,889
TOTAL III	20	22	180	87	3	7	1	1	9	293	2,496	230,701

CUADRO X — *TABLEAU X*

III — PROVINCIA DE SANTA FÉ

Province de Santa Fé

Población argentina por sexos, provincias y territorios

Population argentine par sexes, provinces et territoires

	PROVINCIAS *Provinces*	VARONES *Hommes*	MUJERES *Femmes*	TOTAL
	1	2	3	4
	I—ESTE Ó LITORALES			
1	Capital	29	32	61
2	Buenos Aires	9,260	8,390	17,650
3	Santa Fé	84,107	83,564	167,671
4	Entre Ríos	3,817	3,138	6,955
5	Corrientes	5,109	3,838	9,747
	II—CENTRO			
6	Córdoba	9,342	8,103	17,445
7	San Luis	1,183	753	1,936
8	Santiago del Estero	1,367	856	2,223
	III—OESTE			
9	Mendoza	632	478	1,110
10	San Juan	564	294	858
11	La Rioja	279	137	416
12	Catamarca	293	149	442
	IV—NORTE			
13	Tucumán	512	427	939
14	Salta	92	57	149
15	Jujuy	18	9	27
	V - TERRITORIOS			
	NORTE			
16	Misiones	10	10	20
17	Formosa	8	14	22
18	Chaco	80	100	180
	CENTRO			
19	Pampa	21	16	37
	OESTE			
20	Neuquén	—	3	3
	SUD			
21	Río Negro	5	2	7
22	Chubut	—	1	1
23	Santa Cruz	1	—	1
24	Tierra del Fuego	6	3	9
	VARIOS			
25	Naturalizados—Naturalisés	276	17	293
26	Sin especificación—Sans spécification	1,261	1,238	2,499
	TOTAL III	119,072	111,629	230,701

CUADRO XI. *TABLEAU XI.*

III. — PROVINCIA SANTA FÉ

Province de Santa Fe

Población argentina y extranjera, de 14 años arriba, por estado civil y sexos

Population argentine et étrangère de 14 ans et au-dessus par état civil et sexe

S. Solteros — *Célibataires.* C. Casados — *Mariés.* V. Viudos — *Veufs.* SD. Sin datos — *Sans renseignements.*

DEPARTAMENTOS / DÉPARTEMENTS	ARGENTINOS — *Argentins*										EXTRANJEROS — *Étrangers*									
	VARONES — *Hommes*					MUJERES — *Femmes*					VARONES — *Hommes*					MUJERES — *Femmes*				
	S.	C.	V.	SD.	Total	S.	C.	V.	SD.	Total	S.	C.	V.	SD.	Total	S.	C.	V.	SD.	Total
1	2	3	4	5	6	7	8	9	10	11	12	13	14	15	16	17	18	19	20	21
1 Belgrano	712	376	33	55	1,176	304	410	106	16	836	1202	1167	113	38	2,520	210	1049	100	18	1877
2 Caseros	946	578	67	307	1,988	562	762	158	322	1,834	1548	2160	210	178	4,096	362	1811	138	117	2428
3 Castellanos	894	377	36	155	1,462	426	486	88	103	1,103	3913	4648	351	338	9,250	875	4210	391	110	5586
4 Colonias (Las)	2,144	1007	81	149	3,381	1500	1290	175	83	3,048	3283	4494	357	213	8,347	866	4082	482	51	5481
5 Constitución	1,916	731	120	153	2,920	959	845	229	95	2,128	2469	1625	143	103	4,340	197	1066	87	31	1381
6 Garay (antes San José)	1,114	548	46	96	1,804	824	604	151	50	1,689	319	331	28	14	692	69	221	36	12	338
7 Iriondo	1,427	807	114	296	2,644	880	1030	274	129	2,272	1378	1584	142	130	3,234	237	1266	125	44	1672
8 Lopez (General)	2,191	1139	142	352	3,824	1055	1293	258	219	2,825	2123	1886	168	194	4,371	290	1477	128	65	1960
9 Reconquista	1,563	456	38	128	2,185	1091	486	121	96	1,794	642	934	76	57	1,709	239	818	96	31	1184
10 Rosario	7,927	4440	521	686	13,574	6888	6169	2089	543	15,189	12266	1423	1130	549	28,148	2708	10497	1423	296	14924
11 San Cristóbal)	1,027	614	68	189	1,898	892	612	118	96	1,218	1235	1282	123	158	2,798	221	1128	99	65	1483
12 San Gerónimo	1,510	983	184	871	2,998	1184	1117	280	300	2,840	1783	2289	168	193	4,433	414	1876	149	84	2588
13 San Javier	591	306	29	126	1,052	528	853	96	72	1,044	183	248	27	17	475	71	208	38	9	326
14 San Justo	983	559	55	89	1,586	580	502	113	50	1,204	720	805	78	15	1,618	178	679	54	14	925
15 San Lorenzo	1,801	759	103	175	2,838	900	970	297	106	2,273	1371	1595	156	82	3,204	234	1160	138	27	1559
16 San Martin	1,277	625	82	68	2,047	544	669	95	44	1,352	3250	2592	224	84	6,150	755	2263	159	14	3191
17 Santa Fé (Capital)	3,288	1829	206	475	5,798	3812	2267	787	808	6,674	2687	3472	262	200	6,621	656	2682	286	90	3664
18 Vera	2,158	452	108	85	2,798	820	400	73	45	1,347	447	251	33	14	745	59	124	11	5	199
TOTAL III	32,914	16646	1978	3930	55,468	22142	20334	5517	2677	50,670	40819	45566	3784	2577	92,746	8641	36567	3910	1093	50211

CUADRO XII a. *TABLEAU XII a*

III — PROVINCIA DE SANTA FÉ

Province de Santa Fe

Población argentina y extranjera, de 14 años arriba, por estado civil y sexos

Population argentine et étrangère de 14 ans et au-dessus, par état civil et sexe

S. Solteros — *Célibataires.* C. Casados — *Mariés.* V. Viudos — *Veufs.* SD. Sin datos — *Sans renseignements.*

RESUMEN POR EDADES

Résumé par âge

AÑOS *Ans*	ARGENTINOS — *Argentins*										EXTRANJEROS — *Étrangers*									
	VARONES — *Hommes*					MUJERES — *Femmes*					VARONES — *Hommes*					MUJERES — *Femmes*				
	S.	C.	V.	SD.	TOTAL	S.	C.	V.	SD.	TOTAL	S.	C.	V.	SD.	TOTAL	S.	C.	V.	SD.	TOTAL
1	2	3	4	5	6	7	8	9	10	11	12	13	14	15	16	17	18	19	20	21
14	1,679	—	—	969	2,648	1,828	17	—	600	2,445	1,195	—	—	454	1,649	1,104	17	86	235	1,392
15	1,501	—	—	400	2,901	2,284	88	4	281	2,657	1,488	.	..	233	1,721	1,171	83	11	79	1,344
16	1,815	—	—	224	2,044	1,924	105	3	143	2,235	1,658	—	—	182	1,790	1,135	216	2	43	1,396
17	1,854	28	2	139	2,015	1,746	206	4	68	2,024	1,602	13	—	66	1,741	916	411	4	25	1,356
18	2,253	82	2	129	2,396	1,788	522	20	81	2,411	1,981	20	6	70	2,077	819	641	5	57	1,522
19	1,803	82	3	79	1,917	1,232	500	9	55	1,896	1,500	47	7	63	1,716	481	670	10	12	1,173
20	2,222	117	11	82	2,432	1,548	967	30	72	2,626	1,903	158	15	48	2,189	101	1,127	17	84	1,670
21	1,368	126	4	48	1,546	683	591	22	37	1,322	1,458	150	5	34	1,651	238	728	16	23	1,005
22	2,000	253	12	61	2,326	1,054	1,001	31	40	2,126	1,883	339	6	42	2,270	309	1,134	21	15	1,479
23	1,511	303	14	35	1,863	702	753	42	22	1,519	1,721	438	12	49	2,220	202	1,147	17	19	1,385
24	1,406	346	15	38	1,875	642	786	46	22	1,496	1,671	568	36	38	2,338	189	1,181	28	19	1,417
25	1,884	615	23	54	2,576	919	1,304	91	43	2,357	2,043	899	22	49	2,994	108	1,457	87	21	1,696
26	1,008	442	16	43	1,584	445	826	49	21	1,341	1,697	965	33	53	2,698	186	1,288	25	22	1,451
27	914	480	21	27	1,442	363	709	59	15	1,146	1,511	1,122	45	70	2,751	90	1,105	23	29	1,887
28	1,133	605	27	30	1,855	503	928	121	19	1,571	1,940	1,407	85	78	3,500	117	1,536	42	21	1,716
29	619	491	29	16	1,098	229	549	58	13	849	1,699	1,161	81	45	2,986	57	1,019	33	19	1,128
30	1,287	985	54	66	2,392	893	1,505	219	82	2,649	2,100	2,308	87	86	4,650	153	2,070	89	28	2,340
31	309	367	22	15	891	88	307	24	8	422	730	1,189	28	27	1,974	28	884	22	10	894
32	538	568	27	22	1,159	211	558	56	14	879	1,219	1,758	57	40	3,074	52	1,328	43	14	1,437
33	452	581	86	21	1,040	166	437	65	10	678	889	1,817	60	42	2,788	36	1,149	50	19	1,254
34	324	410	21	14	769	133	374	63	6	576	773	1,511	59	87	2,340	52	1,041	53	17	1,163
35	784	1,055	76	18	1,933	405	975	223	20	1,623	1,811	2,965	101	70	3,847	70	1,499	64	27	1,660
36	325	538	43	13	909	151	442	82	6	681	667	1,732	68	41	2,528	40	1,177	65	15	1,297
37	273	448	86	15	772	117	358	65	5	540	547	1,441	67	29	2,084	23	901	52	14	990
38	360	681	58	19	1,127	171	615	158	14	958	690	1,672	77	37	2,446	35	1,145	64	24	1,268
39	208	414	27	8	657	108	284	69	7	468	349	1,178	53	39	1,619	18	686	49	5	758
40	485	885	117	34	1,521	488	1,087	502	27	2,109	976	2,732	158	63	3,929	70	1,561	181	21	1,842
41	111	215	28	6	355	39	119	47	6	211	245	881	64	23	1,216	7	495	35	8	545
42	151	338	47	5	541	67	240	106	5	418	360	1,481	108	25	1,577	21	848	76	5	951
43	98	298	29	6	431	50	176	64	—	290	235	1,674	67	17	1,993	25	625	56	9	715
44	92	311	22	6	431	35	168	51	4	258	257	1,056	78	24	1,415	27	648	72	7	754
45	318	788	112	20	1,238	175	522	342	6	1,045	565	1,729	189	51	2,534	33	921	126	14	1,096
46	91	309	30	7	437	41	130	71	3	245	216	936	62	21	1,235	15	542	70	5	632
47	60	245	51	7	363	26	118	66	3	210	177	831	75	18	1,096	11	484	57	3	555
48	109	375	48	5	537	54	222	122	3	401	216	1,003	115	12	1,346	18	583	79	4	684
49	71	185	41	6	303	27	96	46	2	171	110	644	73	11	838	15	359	56	8	438
50	208	554	106	12	880	228	485	532	20	1,260	408	1,587	218	22	2,240	53	800	208	10	1,071
51	30	99	29	2	160	19	48	26	4	88	70	525	74	12	681	6	245	64	3	318
52	50	161	38	7	256	27	74	61	—	162	121	725	105	10	1,011	15	328	97	6	444
53	31	127	35	1	194	12	53	47	3	95	107	550	58	9	724	6	254	81	2	343
54	87	135	30	3	265	18	80	66	4	168	108	576	108	11	798	4	288	85	2	377
55	105	324	85	5	519	55	148	205	3	411	144	795	186	14	1,089	13	335	125	8	481
56	43	127	22	2	194	20	56	69	1	146	70	485	92	7	654	10	231	104	1	346
57	18	85	24	1	128	10	36	26	—	72	50	306	59	6	430	6	142	52	4	204
58	34	121	30	2	187	25	58	69	2	154	56	313	68	10	447	8	165	78	2	253
59	11	65	15	2	93	12	31	35	—	81	33	221	40	5	299	3	106	42	1	152
60	108	377	126	18	629	133	218	431	8	785	120	698	170	20	1,008	12	307	237	3	559
TOTAL...	32,885	15,915	1,689	2,810	53,079	21,870	20,080	4,654	1,737	48,311	40,478	48,657	2,593	2,358	89,441	8,560	35,822	2,860	970	48,212

CUADRO XII b.

III — PROVINCIA DE SANTA FÉ

Province de Santa Fé

TABLEAU XII b

Población argentina y extranjera, de 61 años arriba, por estado civil y sexos

Population argentine et étrangère de 61 ans et au-dessus par état civil et sexe

S. Solteros — *Célibataires.* C. Casados — *Mariés.* V. Viudos — *Veufs.* SD. Sin datos — *Sans renseignements.*

RESUMEN POR EDADES

Résumé par âges

AÑOS *Ans*	ARGENTINOS — *Argentins*										EXTRANJEROS — *Étrangers*									
	VARONES — *Hommes*					MUJERES — *Femmes*					VARONES — *Hommes*					MUJERES — *Femmes*				
	S.	C.	V.	SD.	TOTAL	S.	C.	V.	SD.	TOTAL	S.	C.	V.	SD.	TOTAL	S.	C.	V.	SD.	TOTAL
1	2	3	4	5	6	7	8	9	10	11	12	13	14	15	16	17	18	19	20	21
Del frente	22,685	15,945	1,689	2,810	53,079	21,870	20,080	4,654	1,757	48,311	40,488	48,657	2,993	2,838	89,441	3,560	35,822	2,360	970	43,212
61	7	30	8	3	48	3	12	12	2	29	38	132	36	6	227	6	77	35	2	120
62	11	64	17	—	92	10	35	31	—	76	32	221	75	10	338	3	106	75	2	186
63	7	46	18	3	74	7	11	22	—	40	28	221	57	4	310	2	71	76	3	152
64	9	45	11	2	67	7	16	39	—	56	21	174	56	8	259	—	75	80	3	162
65	30	125	49	7	211	33	48	151	8	238	41	254	90	6	391	6	106	111	—	223
66	8	39	15	2	64	3	9	31	—	43	26	122	41	3	194	6	48	59	5	118
67	5	29	7	2	43	5	13	20	1	39	16	102	35	1	154	8	30	57	2	97
68	7	28	18	3	56	3	5	33	1	52	20	72	43	5	140	3	38	71	1	113
69	4	12	5	1	22	3	4	11	—	18	9	53	22	4	88	2	15	35	—	52
70	27	68	65	4	164	53	65	206	5	329	38	161	73	6	278	7	46	117	8	178
71	1	9	6	2	18	—	5	9	2	16	3	42	21	—	66	3	11	24	1	39
72	2	18	11	—	31	5	7	14	—	26	8	66	32	1	107	1	24	38	2	65
73	—	5	11	—	16	2	4	14	—	20	7	42	32	2	83	1	15	18	1	35
74	1	12	7	1	21	5	1	17	—	23	5	31	28	2	66	1	14	44	—	59
75	9	38	19	4	70	11	22	54	—	87	18	45	38	1	97	1	16	54	—	71
76	2	13	11	2	28	3	1	15	—	19	5	34	17	—	56	2	6	17	—	27
77	6	6	5	—	17	2	2	7	1	12	2	15	10	1	28	—	5	25	1	31
78	2	7	8	—	17	3	6	10	—	23	3	21	16	2	42	—	4	25	—	29
79	3	3	5	—	11	—	3	4	—	7	5	8	6	—	19	—	2	8	—	10
80	18	34	17	1	65	24	13	73	4	114	8	12	14	1	35	—	6	28	1	35
81	—	2	2	1	5	—	—	8	—	8	1	7	5	—	13	—	1	5	—	6
82	2	4	5	—	11	2	2	6	—	10	2	8	11	1	22	1	—	2	—	3
83	—	—	2	—	2	—	—	5	—	5	1	4	2	—	7	—	1	4	—	5
84	1	4	1	—	6	3	—	7	—	10	1	7	7	1	16	1	2	9	—	12
85	—	10	4	1	15	4	1	13	—	18	1	8	7	1	17	—	2	7	—	9
86	—	3	1	—	4	1	—	6	—	7	—	3	4	—	7	—	1	6	—	7
87	—	2	—	—	2	—	—	1	—	1	1	—	4	—	5	1	1	3	—	5
88	—	1	1	—	2	—	—	2	—	2	1	2	1	2	6	—	—	4	—	4
89	—	—	—	1	1	1	1	5	—	7	1	2	—	1	4	—	—	—	—	—
90	5	5	4	—	14	5	4	21	—	30	1	2	4	—	7	—	—	8	—	8
91	1	—	—	1	2	—	—	1	1	2	—	—	—	—	—	—	—	—	—	—
92	—	1	1	—	2	—	1	1	—	2	1	1	—	—	2	—	—	—	—	—
93	2	2	—	2	6	—	—	—	—	—	1	1	—	—	2	—	—	2	—	2
94	2	—	—	—	2	—	1	—	—	1	2	—	1	—	3	1	—	—	—	1
95	1	1	2	1	5	—	1	10	—	11	1	2	—	—	3	—	—	2	—	2
96	—	1	—	—	1	—	—	—	—	—	1	2	—	—	3	—	1	1	—	2
97	2	—	—	—	2	—	—	—	—	—	2	—	—	—	2	—	—	—	—	—
98	—	1	2	1	4	—	1	4	—	5	3	1	1	—	5	—	—	1	—	1
99	—	1	—	—	1	—	—	—	—	—	—	—	—	—	—	—	—	—	—	—
100 y más	1	1	1	—	3	1	2	12	—	15	—	—	—	—	—	—	—	—	—	—
Sin datos	58	11	—	1,075	1,144	66	5	—	900	971	40	16	2	150	206	25	15	4	96	140
TOTAL III	32,914	16,646	1,978	3,980	55,468	22,142	20,884	5,517	2,677	50,670	40,819	45,565	3,784	2,527	92,746	6,641	36,707	3,910	1,066	50,211

CUADRO XIII. *TABLEAU XIII.*

III — PROVINCIA DE SANTA FÉ

Province de Santa Fe

Población argentina y extranjera, por sexos, según su grado de instruccion

LOS QUE SABEN LEER Y ESCRIBIR DE 6 AÑOS ARRIBA Y LOS QUE NO SABEN, Y SU PROPORCION POR MIL

Population argentine et étrangère, par sexes, selon son grade d'instruction; ceux qui savent lire et écrire de 6 ans au-dessus, et ceux qui ne savent pas; et sa proportion par mil

DEPARTAMENTOS DÉPARTEMENTS	TOTAL de habitantes de 6 años arriba *Total d'habitants de 6 ans et au-dessus*	SABEN LEER Y ESCRIBIR *Savent lire et écrire*				NO SABEN LEER Y ESCRIBIR *Ne savent ni lire ni écrire*				TOTAL GENERAL		PROPORCION POR MIL PROPORTION *par mil*	
		ARGENTINOS *Argentins*		EXTRANJEROS *Etrangers*		ARGENTINOS *Argentins*		EXTRANJEROS *Etrangers*					
		Varones Hommes	Mujeres Femmes	V H	M F	V H	M F	V H	M F	SABEN *Savent*	NO *Ne savent pas*	SABEN *Savent*	NO *Ne savent pas*
1	2	3	4	5	6	7	8	9	10	11	12	13	14
1 Belgrano	7,760	531	420	1,868	810	1,843	961	980	817	3,629	4,131	468	532
2 Caseros	13,466	1,166	1,085	3,082	1,447	2,086	1,918	1,445	1,842	6,780	6,736	500	500
3 Castellanos	23,345	1,145	898	6,999	3,481	2,251	2,064	3,398	3,159	12,478	10,872	534	466
4 Colonias (Las)	27,611	3,438	3,206	6,725	3,697	2,920	2,658	2,486	2,581	17,066	10,545	618	382
5 Constitución	13,908	1,475	1,172	2,822	689	2,778	2,229	1,830	918	6,158	7,750	443	557
6 Garay (San José)	6,846	730	981	498	176	2,016	1,508	247	195	2,885	3,961	975	625
7 Iriondo	12,934	1,374	1,200	2,482	1,087	2,610	2,851	1,018	867	6,093	6,841	471	529
8 Lopez (General)	16,906	1,688	1,354	3,236	1,110	3,788	2,951	1,574	1,205	7,888	9,518	437	563
9 Reconquista	9,592	1,268	860	1,285	681	2,287	2,085	552	674	4,044	5,548	422	578
10 Rosario	89,600	11,989	12,229	21,957	9,792	7,871	9,205	8,952	7,605	55,967	33,633	625	375
11 San Cristóbal	9,748	581	838	2,006	863	2,262	1,624	1,192	687	3,733	6,015	383	617
12 San Gerónimo	17,429	1,933	1,801	3,340	1,479	2,895	2,795	1,671	1,515	8,553	8,876	491	509
13 San Javier	4,244	446	419	843	191	1,256	1,229	182	178	1,599	2,845	330	670
14 San Justo	7,107	597	489	1,178	514	1,718	1,414	657	600	2,728	4,384	383	617
15 San Lorenzo	12,392	1,610	1,593	2,887	961	1,991	1,909	1,111	880	6,551	5,841	529	471
16 San Martin	17,088	762	528	8,568	1,896	2,487	1,806	3,916	2,715	6,159	10,924	361	639
17 Santa Fé (Capital)	29,826	4,449	4,940	5,890	2,423	3,991	4,211	2,001	1,921	17,202	12,124	587	413
18 Vera	6,088	988	444	518	139	2,396	1,288	267	98	2,089	4,049	335	665
TOTAL III	324,885	36,070	38,847	69,679	30,606	48,841	44,226	38,424	28,102	170,292	154,598	524	476

CUADRO XIV. *TABLEAU XIV.*

III — PROVINCIA DE SANTA FÉ

Province de Santa Fé

Instruccion pública. — Escolares y educandos de 6 a 14 años y su proporcion por mil

Instruction publique — Enfants qui vont à l'école ou reçoivent instruction particulaire de 6 à 14 ans et sa proportion par mil

DEPARTAMENTOS / DÉPARTEMENTS	TOTAL DE NIÑOS DE 6 A 14 AÑOS — *Total d'enfants de 6 à 14 ans*		VAN A LA ESCUELA — *Vont à l'école*		NO VAN Á LA ESCUELA PERO SABEN LEER Y ESCRIBIR — *Ne vont pas à l'école, mais savent lire et écrire*		TOTAL DE ESCOLARES Y ALFABETOS — *Total d'enfants qui vont à l'école ou savent lire*		TOTAL GENERAL	NO VAN A LA ESCUELA Y NO SABEN LEER NI ESCRIBIR — *Ne vont pas à l'école et ne savent lire ni écrire*		Proporción de escolares y alfabetos por mil niños de 6 á 14 años — *Proportion d'enfants qui vont à l'école et de ceux qui n'y vont pas et savent lire, par mil, de 6 à 14 ans*	Quedan sin instrucción por mil — *Enfants sans instruction par mil*
	Varones Garçons	Mujeres Filles	V. G.	M. F.	V. G.	M. F.	V. G.	M. F.		V. G	M. F.		
1	2	3	4	5	6	7	8	9	10	11	12	13	14
1 Belgrano	1,127	923	135	128	192	142	327	270	597	800	658	291	709
2 Caseros	1,828	1,655	440	360	318	305	758	665	1,423	1,070	990	409	591
3 Castellanos	3,366	3,121	493	463	560	650	1,053	1,113	2,166	2,313	2,008	333	666
4 Colonial (Las)	4,195	3,980	1,486	1,410	673	708	2,159	2,118	4,277	2,036	1,812	526	474
5 Constitución	1,819	1,642	155	176	290	288	445	464	909	1,374	1,178	263	737
6 Garay (San José)	1,098	904	181	161	110	83	291	244	535	807	660	267	733
7 Iriondo	1,787	1,665	337	341	299	280	636	621	1,257	1,151	1,044	364	636
8 Lopez (General)	2,318	2,019	166	164	353	311	519	475	994	1,799	1,544	229	771
9 Reconquista	1,608	1,416	490	352	205	309	695	561	1,256	908	855	416	584
10 Rosario	10,064	9,711	4,488	4,069	1,997	2,121	6,485	6,190	12,675	8,578	8,521	641	359
11 San Cristóbal	1,415	1,144	142	93	153	129	295	222	517	1,120	922	202	798
12 San Gerónimo	2,662	2,456	629	505	403	419	1,032	924	1,956	1,630	1,532	382	618
13 San Javier	779	702	147	137	82	82	229	219	448	550	483	302	698
14 San Justo	1,037	980	156	148	189	127	295	275	570	742	655	290	710
15 San Lorenzo	1,728	1,603	592	520	266	281	858	801	1,659	865	802	499	501
16 San Martin	2,847	2,019	111	102	319	230	430	332	762	2,417	1,687	157	843
17 Santa-Fé (Capl)	3,789	3,508	1,630	1,451	714	651	2,344	2,102	4,446	1,445	1,406	610	390
18 Vera	640	479	105	105	52	50	157	155	312	483	324	279	721
	44,097	39,827	11,883	10,685	7,125	7,066	19,008	17.751	36,759	25,089	22,076	438	562
TOTAL III	83,924		22,568		14,191		36,759			47,165		1,000	

CUADRO XV *TABLEAU XV*

III — PROVINCIA DE SANTA FÉ

Province de Santa Fe

Instrucción pública.—Niños argentinos y extranjeros, por sexos y edad, que van á la escuela.

Instruction publique.—Enfants argentins et étrangers, par sexes et âge, qui vont à l'école

RESÚMEN

Résumé

AÑOS DE EDAD *Ages*	NÚMERO ABSOLUTO DE NIÑOS *Nombre absolu d'enfants*			Van á la escuela — *Vont à l'école*						TOTAL GENERAL	PROPORCIÓN POR MIL DE ESCOLARES SOBRE EL TOTAL DE NIÑOS *Proportion par mil d'écoliers sur le total d'enfants*
				ARGENTINOS *Argentins*			EXTRANJEROS *Etrangers*				
	ARGENTINOS *Argentins*	EXTRANJEROS *Etrangers*	TOTAL	VARONES *Garçons*	MUJERES *Filles*	TOTAL	VARONES *Garçons*	MUJERES *Filles*	TOTAL		
1	2	3	4	5	6	7	8	9	10	11	12
6	9,563	1,617	11,180	1,045	1,045	2,090	176	128	304	2,394	214
7	9,091	2,046	11,137	1,321	1,277	2,598	242	239	481	3,079	277
8	7,843	2,108	9,951	1,308	1,331	2,639	361	288	649	3,288	331
9	6,458	2,263	8,721	1,120	1,149	2,269	327	295	622	2,891	332
10	7,158	2,907	10,065	1,307	1,245	2,552	433	336	769	3,321	330
11	5,527	2,280	7,807	1,076	1,012	2,088	328	256	584	2,672	342
12	6,359	3,109	9,468	1,012	828	1,840	374	251	625	2,465	260
13	4,847	2,614	7,461	647	508	1,155	232	155	387	1,542	206
14	5,003	3,041	8,134	424	276	700	150	66	216	916	113
TOTAL III...	61,939	21,985	83,924	9,260	8,671	17,931	2,623	2,014	4,637	22,568	269

CUADRO XVI *TABLEAU XVI*

Instrucción pública.—Niños argentinos y extranjeros, por sexos y edad, que no van á la escuela pero saben leer y escribir.

Instruction publique.—Enfants argentins et étrangers, par sexes et âge, qui ne vont pas à l'école mais savent lire et écrire

RESÚMEN

Résumé

AÑOS DE EDAD *Ages*	NO VAN Á LA ESCUELA PERO SABEN LEER Y ESCRIBIR *Ne vont pas à l'école mais savent lire et écrire*							VAN Á LA ESCUELA *Vont à l'école*	TOTAL DE EDUCADOS *Total de ceux qui reçoivent instruction*		QUEDAN SIN INSTRUCCIÓN *Restent sans instruction*	
	ARGENTINOS *Argentins*			EXTRANJEROS *Etrangers*			TOTAL GENERAL		ABSOLUTO *Absolu*	POR MIL *Par mil*	ABSOLUTO *Absolu*	POR MIL *Par mil*
	VARONES *Garçons*	MUJERES *Filles*	TOTAL	VARONES *Garçons*	MUJERES *Filles*	TOTAL						
1	2	3	4	5	6	7	8	9	10	11	12	13
6	149	152	301	24	38	62	363	2,394	2,757	247	8,423	753
7	191	211	402	51	46	97	499	3,079	3,578	321	7,559	679
8	254	276	530	90	70	160	690	3,288	3,978	399	5,973	601
9	290	305	604	175	113	288	892	2,891	3,783	434	4,938	566
10	446	464	910	278	225	503	1,413	3,321	4,734	470	5,331	530
11	463	467	930	296	277	573	1,503	2,672	4,175	535	3,632	465
12	783	723	1,506	462	446	908	2,414	2,465	4,879	516	4,589	484
13	781	850	1,631	548	499	1,047	2,678	1,542	4,220	566	3,241	434
14	1,092	1,166	2,258	743	738	1,481	3,739	916	4,655	572	3,479	428
TOTAL III..	4,458	4,614	9,072	2,667	2,452	5,119	14,191	22,568	36,759	438	47,165	562

CUADRO XVII

TABLEAU XVII

III — PROVINCIA DE SANTA FÉ

Province de Santa Fé

Propietarios de bienes raíces, por nacionalidades

Propriétaires d'immeubles, par nationalités

DEPARTAMENTOS DÉPARTEMENTS	ARGENTINOS *Argentins*	ALEMANES *Allemands*	AUSTRIACOS *Autrichiens*	ESPAÑOLES *Espagnols*	FRANCESES *Français*	INGLESES *Anglais*	ITALIANOS *Italiens*	SUIZOS *Suisses*	OTRAS NACIONES *Autres nations*	TOTAL DE EXTRANJEROS PROPIETARIOS *Total d'étrangers propriétaires*	TOTAL GENERAL DE PROPIETARIOS	Proporción por mil de propietarios sobre el total *Proportion par mil de propriétaires sur le total*	
												de extranjeros *d'étrangers*	de habitantes *d'habitants*
1	2	3	4	5	6	7	8	9	10	11	12	13	14
1 Belgrano	417	7	2	12	12	21	298	14	6	367	784	80	82
2 Caseros	457	17	28	68	61	7	697	32	15	925	1,382	124	84
3 Castellanos	511	49	8	48	48	1	2,447	91	16	2,698	3,209	153	120
4 Colonias (Las)	1,124	317	20	50	158	8	1,997	618	42	3,205	4,329	204	125
5 Constitución	613	1	10	47	27	10	256	5	9	374	987	58	59
6 Garay (antes San José)	475	9	—	21	28	—	50	48	18	174	649	153	82
7 Iriondo	888	20	10	29	42	17	564	24	18	724	1,562	131	100
8 Lopez (General)	952	21	7	125	54	56	470	14	47	794	1,746	108	85
9 Reconquista	818	18	362	55	67	22	279	74	35	912	1,280	285	101
10 Rosario	3,772	126	50	690	250	179	2,122	96	270	3,783	7,555	77	70
11 San Cristóbal	840	21	6	50	93	5	581	98	102	962	1,802	181	214
12 San Gerónimo	1,283	18	6	69	43	9	1,180	31	26	1,344	2,627	163	121
13 San Javier	314	4	1	16	24	19	55	109	26	254	568	275	108
14 San Justo	452	2	2	55	51	1	500	25	20	656	1,108	217	124
15 San Lorenzo	888	26	6	58	68	28	429	122	35	762	1,595	141	105
16 San Martin	468	30	4	51	22	29	1,293	26	16	1,471	1,937	124	90
17 Santa-Fé (Capl)	2,846	56	14	220	119	8	935	46	61	1,459	4,305	121	122
18 Vera	140	4	2	14	15	4	89	4	18	100	240	96	35
TOTAL III	16,151	746	547	1,668	1,188	414	14,146	1,480	780	20,964	37,115	126	93

CUADRO XVIII

TABLEAU XVIII

III — PROVINCIA DE SANTA FÉ

Province de Santa Fé

HABITANTES

Y propietarios de bienes raíces por nacionalidades — Resúmen de todas las que han tenido habitantes censados

Propriétaires d'immeubles par nationalités — Résumé de toutes celles qui ont eu des habitants recensés

NACIONALIDADES — NATIONALITÉS	Total de habitantes — Total d'habitants	Propietarios — Propriétaires	Proporción por mil de propietarios sobre el total de habitantes de la respectiva nacionalidad — Proportion par mil de propriétaires sur le total d'habitants de la respective nationalité
1	2	3	4
Africanos — Africains	68	6	88
Alemanes — Allemands	4,475	746	167
Andorranos — Andorriens	—	—	—
Argelinos — Algériens	3	1	—
Asiáticos — Asiatiques	18	1	—
Austriacos — Autrichiens	2,806	547	189
Australianos — Australiens	1	—	—
Belgas — Belges	751	57	76
Bolivianos — Boliviens	31	4	129
Brasileros — Brésiliens	546	42	77
Colombianos — Colombiens	2	—	—
Chilenos — Chiliens	482	60	124
Chinos — Chinois	8	—	—
Costarriqueños — Costarriciens	—	—	—
Dinamarqueses — Danois	159	20	126
Dominicanos — Dominicains	—	—	—
Ecuatorianos — Équatoriens	—	—	—
Egipcios — Égyptiens	6	1	—
Españoles — Espagnols	21,163	1,668	79
Franceses — Français	10,272	1,188	115
Griegos — Grecs	34	2	—
Guatemaltecos — Guatémaltèques	1	—	—
Haitianos — Haïtiens	10	1	—
Hawaianos — Hawaïens	—	—	—
Holandeses — Hollandais	405	7	17
Hondureños — Honduriens	1	—	—
Indo-Ingleses — Indo-Anglais	3	—	—
Ingleses — Anglais	2,944	414	141
Italianos — Italiens	109,634	14,146	129
Japoneses — Japonais	—	—	—
Marroquíes — Marocains	25	—	—
Al frente — à reporter	153,998	18,906	—

NACIONALIDADES — NATIONALITÉS	Total de habitantes — Total d'habitants	Propietarios — Propriétaires	Proporción por mil de propietarios sobre el total de habitantes de la respectiva nacionalidad — Proportion par mil de propriétaires sur le total d'habitants de la respective nationalité
1	2	3	4
Del frente — Report	153,998	18,906	—
Mexicanos — Mexicains	8	1	—
Mónacos — Monegasques	—	—	—
Montenegrinos — Monténégrins	1	—	—
Nicaragüenses — Nicaraguaïens	—	—	—
Norte Americanos — Américains du Nord	229	33	144
Orientales (del Uruguay) — Uruguayens	3,072	294	96
Paraguayos — Paraguayens	1,251	72	57
Persas — Persans	—	—	—
Peruanos — Péruviens	53	4	75
Portugueses — Portugais	212	28	132
Rumanos — Roumains	18	2	—
Rusos — Russes	1,099	98	89
Salvadoreños — Salvadoriens	—	—	—
Servios — Serbes	—	—	—
Siameses — Siamois	—	—	—
Suecos — Suédois	485	17	39
Suizos — Suisses	5,622	1,480	263
Turcos — Turcs	120	7	58
Venezolanos — Vénézuéliens	6	2	—
Otros paises — Autres pays	30	4	133
Extranjeros sin especificación — Étrangers sans spécification	398	16	41
Total de extranjeros — Total d'étrangers	166,487	20,964	125
Total de argentinos — Total d'argentins	280,701	16,151	70
TOTAL III	297,188	37,115	93

CUADRO XIX — *TABLEAU XIX*

Población nacional y extranjera por sexos según sus religiones

Population national et étrangere, par sexes, selon ses religions

Ver el resumen por provincias — *Voir le resumé par provinces*

CUADRO XX — *TABLEAU XX*

III — PROVINCIA DE SANTA FÉ

Province de Santa Fé

La población argentina por sexos, según sus defectos físicos y psíquicos

La population argentine par sexes, selon ses défauts physiques et psychiques

DEPARTAMENTOS / DÉPARTEMENTS	POBLACION ABSOLUTA ARGENTINA / *Population absolue Argentine*	EXPERTOS / *Malades*		SORDO-MUDOS / *Sourds-muets*		IDIOTAS / *Idiots*		ALIENADOS / *Aliénés*		CIEGOS / *Aveugles*		CON BOCIO / *Goitreux*		INVÁLIDOS / *Invalides* — Por accidente / *Par accident*		INVÁLIDOS / *Invalides* — Por la guerra / *Par la guerre*		TOTAL	PROPORCION POR 100000 HABITANTES / *Proportion par 1000000 habitants*
		Varones / Hommes	Mujeres / Femmes	V / H	M / F	V / H	M / F	V / H	M / F	V / H	M / F	V / H	M / F	V / H	M / F	V / H	M / F		
1	2	3	4	5	6	7	8	9	10	11	12	13	14	15	16	17	18	19	20
1 Belgrano	4,685	8	1	—	—	1	—	—	—	1	2	—	—	2	—	—	—	15	864
2 Caseros	8,905	12	5	3	—	—	—	—	—	1	2	—	—	—	1	—	—	24	270
3 Castellanos	12,291	8	6	—	—	1	—	—	—	—	—	—	—	2	—	1	—	18	147
4 Colonias (Las)	18,891	4	8	2	2	2	1	1	—	6	2	—	1	6	2	1	—	38	202
5 Constitución	10,227	9	16	2	3	2	—	1	3	4	1	1	—	3	4	4	—	53	518
6 Garay (antes San José)	6,815	6	4	—	—	—	—	—	—	1	—	—	—	2	—	—	—	13	191
7 Iriondo	10,166	3	9	1	4	1	—	1	1	3	3	—	—	—	—	—	—	26	255
8 Lopez (General)	13,312	16	17	2	4	5	2	1	2	1	1	—	—	1	—	—	—	52	390
9 Reconquista	9,685	24	8	2	—	1	—	—	—	1	—	1	2	5	—	—	—	41	427
10 Rosario	58,850	120	112	10	14	5	13	2	8	16	25	7	9	30	28	9	—	409	691
11 San Cristóbal	6,886	21	11	1	—	2	1	1	1	1	3	—	—	2	1	—	—	45	649
12 San Gerónimo	18,370	12	12	4	1	1	1	1	—	—	4	—	1	2	1	—	—	40	259
13 San Javier	4,337	5	7	1	1	—	—	—	—	1	1	—	1	3	1	—	—	21	484
14 San Justo	5,952	—	—	1	1	2	—	2	1	—	—	1	—	3	—	1	—	13	392
15 San Lorenzo	9,761	13	3	—	2	7	—	1	—	3	1	—	—	5	1	—	—	36	369
16 San Martin	8,281	3	3	—	—	—	1	—	—	3	2	—	—	1	—	—	—	13	156
17 Santa-Fé (Capital)	23,455	68	37	9	8	7	6	2	2	10	4	7	2	10	2	2	—	171	729
18 Vera	5,889	3	1	2	—	1	—	—	—	1	1	—	—	—	—	—	—	9	153
	230,701	330	289	40	40	38	25	13	18	53	52	17	16	93	86	18	—	1,089	450
TOTAL III		590		80		63		31		105		33		179		18			

CUADRO XXI

TABLEAU XXI

III — PROVINCIA DE SANTA FÉ

Province de Santa Fé

La población extranjera por sexos, según sus defectos físicos y psíquicos

La population étrangère par sexes, selon ses défauts physiques et psychiques

DEPARTAMENTOS DÉPARTEMENTS	POBLACION ABSOLUTA EXTRANJERA *Population absolue étrangère*	ENFERMOS *Malades*		SORDO-MUDOS *Sourds-muets*		IDIOTAS *Idiots*		ALIENADOS *Aliénés*		CIEGOS *Aveugles*		CON BOCIO *Goitreux*		INVALIDOS *Invalides* Por accidente *Par accident*		Por la guerra *Par la guerre*		TOTAL	PROPORCION POR 10000 HABITANTES *Proportion par 10000 habitants*
		Varones *Hommes*	Mujeres *Femmes*	V H	M F	V H	M F	V H	M F	V H	M F	V H	M F	V H	M F	V H	M F		
1	2	3	4	5	6	7	8	9	10	11	12	13	14	15	16	17	18	19	20
1 Belgrano	4,658	4	—	2	1	—	1	—	—	—	—	—	—	1	—	—	—	9	198
2 Caseros	7,463	12	5	1	—	1	—	—	—	2	2	1	—	1	—	1	—	26	348
3 Castellanos	17,586	20	5	4	3	2	3	1	2	3	1	2	2	2	2	—	—	52	266
4 Colonias (Las)	15,736	12	4	5	1	4	5	—	1	—	1	6	2	3	1	—	—	45	286
5 Constitución	6,412	2	1	2	1	—	1	—	2	—	—	—	—	2	1	—	—	12	187
6 Garay (antes San José)	1,129	1	1	—	—	1	1	—	1	—	—	—	—	1	—	—	—	6	531
7 Iriondo	5,516	1	3	2	—	1	1	—	—	—	—	—	—	—	—	—	—	8	145
8 Lopez (General)	7,322	4	3	2	—	2	—	1	—	1	1	—	—	—	—	—	—	14	191
9 Reconquista	3,198	—	4	—	—	—	—	1	—	—	3	1	4	—	—	—	—	13	407
10 Rosario	46,629	89	37	25	10	4	3	8	2	8	7	21	4	17	4	3	—	242	488
11 San Cristóbal	5,326	4	2	3	1	3	1	—	—	2	—	—	—	—	—	—	—	16	310
12 San Gerónimo	8,266	3	1	3	2	1	2	—	—	1	—	1	—	1	1	—	—	16	194
13 San Javier	922	—	2	2	—	—	—	1	1	—	—	—	—	—	1	—	—	6	651
14 San Justo	3,019	—	—	3	1	1	1	1	—	—	1	—	—	2	1	—	—	12	397
15 San Lorenzo	5,410	1	—	—	1	—	1	—	—	—	—	—	1	—	—	—	—	4	74
16 San Martin	11,896	2	5	—	—	1	4	2	1	—	—	2	—	1	—	—	—	18	151
17 Santa Fe (Capital)	11,961	7	18	2	—	1	—	—	—	2	2	2	—	1	1	—	—	36	300
18 Vera	1,043	3	—	1	—	—	—	—	—	1	—	—	—	—	—	—	—	5	479
	166,487	165	91	57	21	22	24	15	10	20	18	36	13	32	12	4	—	540	325
TOTAL III		256		78		46		25		38		49		44		4			

CUADRO XXII *TABLEAU XXII*

Huérfanos de padre y madre de 0 á 14 años argentinos y extranjeros, por sexos

Orphelins de père et mère de 0 à 14 ans argentins et étrangers, par sexes

Ver el resumen por provincias. — *Voir le résumé par provinces.*

CUADRO XXIII *TABLEAU XXIII*

III — PROVINCIA DE SANTA FÉ

Province de Santa Fé

Densidad de la población absoluta por kilómetro cuadrado

Densité de la population absolue par kilomètre carré

DEPARTAMENTOS DÉPARTEMENTS	EXTENSION EN KIL. CUADRADOS	POBLACIÓN POPULATION			DENSIDAD POR KIL. CUADRADO *Densité par kil. carré*
		ABSOLUTA Absolue	NACIONAL National	EXTRANJERA Étrangere	
1	2	3	4	5	6
1 Belgrano	2,784	9,593	4,935	4,658	3,5
2 Caseros	3,822	16,308	8,905	7,403	4,9
3 Castellanos	7,117	29,790	12,204	17,586	4,1
4 Colonias, (Las)	6,717	34,537	18,801	15,736	5,1
5 Constitución	3,192	16,639	10,227	6,412	5,2
6 Garay (antes San José)	3,883	7,934	6,805	1,129	2,0
7 Iriondo	2,711	15,682	10,166	5,516	5,7
8 Lopez (General)	11,479	20,634	13,312	7,322	1,8
9 Reconquista	14,294	12,228	9,035	3,193	0,8
10 Rosario	1,725	107,959	58,330	49,629	62,5
11 San Cristóbal	17,049	12,262	6,936	5,326	0,7
12 San Gerónimo	4,448	21,636	13,370	8,266	4,8
13 San Javier	7,388	5,259	4,337	922	0,7
14 San Justo	5,668	8,971	5,952	3,019	1,5
15 San Lorenzo	1,807	15,171	9,761	5,410	8,4
16 San Martin	4,864	20,177	8,281	11,896	4,6
17 Santa Fé (Capital)	2,951	35,416	23,455	11,961	12,0
18 Vera	31,057	6,932	5,889	1,043	0,2
TOTAL III.	131,906	397,188	230,701	166,487	3,0

CUADROS XXIV y XXV *TABLEAU XXIV et XXV*

Las mujeres casadas y viudas según sus años de matrimonio y número de hijos

Les femmes mariées et veuves selon leurs années de mariage et nombre d'enfants

Ver el resumen por provincias — *Voir le résumé par provinces*

CUADRO XXVI a.

TABLEAU XXVI a.

III — PROVINCIA DE SANTA FÉ

Province de Santa Fé

Población argentina y extranjera, de 14 años arriba, por sexos, según profesiones

Population argentine et étrangère de 14 ans et au-dessus par sexes, selon professions

RESÚMEN CLASIFICADO POR CATEGORÍA

Résumé classifié par catégorie

PROFESIONES *Professions*	ARGENTINOS *Argentins*		EXTRANJEROS *Étrangers*		TOTAL
	VARONES *Hommes*	MUJERES *Femmes*	VARONES *Hommes*	MUJERES *Femmes*	
1	2	3	4	5	6
I Producción de la materia prima *Production de la matière première*					
Abastecedores — *Fournisseurs*	272	2	59	2	335
Acopiadores — *Marchands de blé*	23	—	59	—	82
Agricultores — *Agriculteurs*	5,126	1,592	36,270	7,005	44,993
Barraqueros — *Marchands de laines, cuir, autres produits*	—	—	7	—	7
Cazadores — *Chasseurs*	13	1	7	—	21
Estancieros — *Eleveurs*	1,220	281	243	49	1,813
Hacendados — *Propriétaires ruraux*	607	100	240	31	978
Horticultores — *Horticulteurs*	51	15	437	57	560
Isleños — *Insulaires*	126	16	9	—	151
Leñadores — *Bûcherons*	174	—	40	—	214
Mayordomos — *Intendants*	166	—	187	2	355
Obrajeros — *Contre-maîtres*	636	1	44	—	681
Pasteros — *Vendeurs de foin et paille*	47	8	85	2	142
Pastores Vaqueros — *Pasteurs, Bergers, Vachers*	326	31	32	7	419
Pescadores — *Pêcheurs*	51	—	85	—	136
Picapedreros — *Tailleurs de pierre*	2	—	1	1	4
Sericultores — *Sériculteurs*	—	—	—	—	—
Reconocedores de frutos	—	—	—	—	—
Vinicultores — *Viniculteurs*	—	—	1	—	1
TOTAL I	9,140	2,050	31,818	7,816	50,824
II Producciones industriales *Productions industrielles*					
Afinadores — *Accordeurs*	1	—	—	—	—
Afiladores — *Rémouleurs*	2	—	35	—	37
Aguadores — *Porteurs d'eau*	1	—	2	—	3
Alambradores — *Clôturiers*	36	—	76	—	112
Albañiles — *Maçons*	721	10	1,915	16	2,662
Alfareros — *Potiers*	—	—	7	—	7
Alpargateros — *Fabricants de sandales*	4	2	7	—	13
Amasadores — *Pétrisseurs*	—	—	—	—	—
Armeros — *Armuriers*	3	—	29	—	32
Aserradores — *Scieurs de bois*	15	—	33	—	48
Bordadores — *Brodeuses*	—	14	1	22	37
Broncistas — *Bronziers*	2	—	6	1	9
Cableros — *Chandronniers*	4	—	46	—	50
Canasteros — *Vanniers*	2	—	52	—	54
Carboneros — *Charbonniers*	11	1	136	4	155
Carpinteros — *Charpentiers*	479	6	2,514	13	3,012
Calafates — *Calfats*	5	—	8	—	13
Cerveceros — *Brasseurs*	3	—	9	—	12
Carniceros — *Bouchers*	398	12	161	7	578
Chanchero — *Charcutiers*	3	—	68	5	76
Cigarreros — *Fabricants de cigares*	135	96	197	85	485
Colchoneros — *Matelassiers*	3	1	66	19	89
Cosideros — *Couseurs*	15	12	77	9	113
Constructores de buques, armadores—*Constructeurs de navires, armateurs*	7	—	4	—	11
Cordeleros, caballeros, etc. — *Cordiers*	—	—	—	—	—
Costureras— *Couturières*	13	3,884	15	1,473	5,385
Curtidores — *Tanneurs*	21	—	106	—	127
Doradores — *Doreurs*	3	—	15	—	18
Ebanistas, tallistas, etc — *Ebénistes, sculpteurs, etc*	3	—	12	—	15
Empapeladores — *Colleurs de papiers*	—	—	—	—	—
Encuadernadores — *Relieurs*	11	—	19	1	31
Esteros — *Fabricants de balais*	2	—	23	—	25
Fabricantes — *Fabricants en général*	2	—	21	1	24
Fideleros — *Fabricants de Vermicelles*	35	—	121	1	156
Floristas (fabricantes) — *Fleuristes Fabricants*	—	5	10	4	19
Fundidores — *Fondeurs*	23	—	81	—	107
Gasistas — *Gaziers*	8	—	34	—	42
Grabadores — *Graveurs*	1	—	15	—	16
Graseros — *Marchands de graisse*	—	—	—	—	—
Herreros — *Forgerons*	282	7	1,785	8	2,082
Hojalateros — *Ferblantiers*	91	1	170	3	265
Suma a la vuelta	2,283	4,053	7,811	1,675	15,853

CUADRO XXVI b. *TABLEAU XXVI b.*

III — PROVINCIA DE SANTA FÉ

Province de Santa Fé

Población argentina y extranjera, de 14 años arriba, por sexos, según profesiones

Population argentine et étrangère de 14 ans et au-dessus par sexes, selon professions

RESÚMEN CLASIFICADO POR CATEGORÍA

Résumé classifié par catégorie

PROFESIONES *Professions*	ARGENTINOS *Argentins*		EXTRANJEROS *Étrangers*		TOTAL
	VARONES *Hommes*	MUJERES *Femmes*	VARONES *Hommes*	MUJERES *Femmes*	
1	2	8	4	5	6
De la vuelta	2,283	4,053	7,841	1,675	15,855
Horneros — *Formiers*	86	3	353	5	447
Hoteleros — *Fourniers*	12	5	186	34	237
Fondistas — *Hôteliers — Aubergistes*	—	—	—	—	—
Industriales diversos — *Industriels divers*	76	6	295	5	382
Jaboneros — *Savonniers*	—	1	6	—	7
Joyeros — *Joailliers, Bijoutiers*	5	—	26	1	32
Lecheros — *Laitiers*	39	10	233	25	307
Licoreros — *Liquoristes*	12	—	225	4	241
Limpia-ropas — *Dégraisseurs*	1	—	7	—	8
Litógrafos — *Lithographes*	27	—	37	—	64
Maquinistas — *Machinistes*	130	—	844	2	976
Marmoleros — *Marbriers*	6	—	50	1	57
Mecánicos — *Mécaniciens*	101	—	573	3	680
Mineros — *Mineurs*	1	—	1	—	2
Modistas — *Modistes*	2	429	1	603	1,037
Molineros — *Meuniers*	10	1	146	5	162
Muebleros — *Ebénistes*	17	—	93	5	115
Panaderos — *Boulangers*	263	46	901	33	1,243
Paragüeros — *Fabricants de parapluies*	—	—	5	1	6
Pintores — *Peintres*	175	—	465	3	643
Peluqueros — *Coiffeurs*	104	2	324	2	432
Pirotécnicos — *Artificiers*	4	—	10	—	14
Plomeros — *Plombiers*	—	—	9	—	9
Queseros — *Fromagiers*	2	1	43	12	58
Relojeros — *Horlogers*	9	—	81	1	91
Saladeristas — *Saladéristes (Boucaniers)*	—	—	1	—	1
Sastres — *Tailleurs*	170	7	715	37	929
Sombrereros — *Chapeliers*	3	—	28	6	37
Tacheros — *Ferblantiers*	3	—	16	—	19
Talabarteros — *Selliers*	151	10	231	2	394
Tapiceros — *Tapissiers*	6	—	34	1	41
Tejedores — *Tisserands*	5	12	2	11	30
Tintoreros — *Teinturiers*	4	—	21	1	26
Techadores — *Couvreurs*	—	1	—	—	1
Tipógrafos — *Typographes*	199	—	72	—	271
Toneleros — *Tonneliers*	4	—	52	—	56
Torneros — *Tourneurs*	23	—	80	—	103
Veleros — *Voiliers*	—	4	22	—	26
Vidrieros — *Vitriers*	3	—	19	—	22
Yeseros — *Plâtriers*	2	—	31	—	33
Zapateros — *Cordonniers*	223	18	1,200	48	1,519
TOTAL II	4,164	4,609	15,312	2,528	26,613
III Comercio *Commerce*					
Agentes — *Agents*	12	—	32	2	46
Almaceneros — *Epiciers*	18	3	121	16	158
Banqueros — *Banquiers*	1	—	4	—	5
Comerciantes — *Commerçants*	2,135	285	7,581	695	10,696
Corredores — *Courtiers*	61	1	168	—	230
Cobradores — *Garçons de recette*	21	—	16	1	38
Comisionistas — *Commissionnaires*	27	—	66	1	94
Dependientes — *Commis*	380	3	995	6	1,384
Empleados — *Employés*	617	45	1,063	7	1,732
Empresarios — *Entrepreneurs*	11	—	63	—	74
Ferreteros — *Quincailliers*	—	—	—	—	—
Plateros — *Orfèvres*	47	1	9	—	57
Rematadores — *Commissaires-priseurs*	10	—	18	—	28
Repartidores — *Porteurs à domicile*	11	—	98	2	111
Teneedores de libros — *Teneurs de livres*	27	—	106	2	135
Tenderos — *Merciers*	1	1	12	2	16
TOTAL III	3,379	339	10,352	734	14,804

CUADRO XXVI c. *TABLEAU XXVI c.*

III — PROVINCIA DE SANTA FÉ

Province de Santa Fé

Población argentina y extranjera, de 14 años arriba, por sexos, según profesiones

Population argentine et étrangère de 14 ans et plus, par sexes, selon professions

RESÚMEN CLASIFICADO POR CATEGORÍA

Résumé classifié par catégorie

PROFESIONES *Professions*	ARGENTINOS *Argentins*		EXTRANJEROS *Étrangers*		TOTAL
	VARONES *Hommes*	MUJERES *Femmes*	VARONES *Hommes*	MUJERES *Femmes*	
1	2	3	4	5	6
IV — Transportes *Transports*					
Arrieros, troperos etc. — *Muletiers*	94	—	10	1	105
Buzos — *Scaphandriers*	—	—	4	—	4
Carreros — *Charretiers*	1,785	10	739	2	2,536
Cocheros — *Cochers*	509	6	305	1	821
Correos, postillones, etc.—*Facteur Postillons*	15	—	30	—	45
Empleados de ferro-carril—*Employés de chemins de fer.*	269	1	692	2	964
Marinos — *Marins*	514	2	1,660	1	2,177
Mozos de cordel (changadores) — *Portefaix*	37	—	35	1	73
Prácticos — *Lamaneurs*	14	1	35	—	50
Pilotos — *Pilotes*	—	—	55	—	55
Telefonistas — *Téléphonistes*	12	7	4	—	23
Telegrafistas — *Télégraphistes*	195	4	84	2	285
Vaqueanos — *Guides*	—	—	—	—	—
Total IV..	3,444	31	3,653	10	7,138
V — Propiedad mueble é inmueble *Propriété mobilière et immobilière*					
Rentistas — *Rentiers* Total V...	401	733	667	312	2,206
VI — Personal de servicio *Personnel de service*					
Caballerizos — *Palefreniers*	35	—	13	—	48
Cocineros — *Cuisiniers*	91	1,235	614	723	2,663
Domadores — *Dompteurs*	57	—	2	—	59
Domesticos — *Domestiques*	265	2,535	500	1,489	4,789
Lavanderas — *Blanchisseuses*	22	3,988	18	1,010	5,038
Lustradores de calzado — *Décrotteurs*	9	—	28	28	65
Mensajeros — *Commissionnaires*	5	—	1	—	6
Planchadoras — *Repasseuses*	20	1,808	14	411	2,253
Trabajos domésticos — *Travaux domestiques*	1	424	5	604	1,034
Total VI..	505	9,990	1,195	4,265	15,955
VII — Defensa del país *Défense du pays*					
Militares — *Militaires* Total VII..	1,046	—	106	—	1,152
VIII — Administración pública *Administration publique*					
Empleados de Gobierno ó Adm. — *Employés de gouvernement ou Adm.*	2,908	8	1,726	32	4,674
IX — Cultos *Cultes*					
Clérigos (no católicos) — *Ecclésiastiques non catholiques*	—	—	2	—	2
Religiosas católicas — *Religieses catholiques*	—	44	4	30	78
Sacerdotes, frailes — *Prêtres, moines*	22	—	135	—	157
Sacristanes, campaneros, legos — *Sacristains, frères*	2	—	13	—	15
Total IX..	24	44	154	30	252
X — Jurisprudencia *Jurisprudence*					
Abogados — *Avocats*	118	—	22	—	140
Escribanos — *Notaires*	99	—	33	—	132
Escribientes, copistas — *Copistes*	15	—	10	—	25
Contadores — *Comptables*	16	—	144	—	160
Procuradores — *Agents d'affaires*	110	1	49	2	162
Total X..	358	1	258	2	619

CUADRO XXVI d. *TABLEAU XXVI d*

III — PROVINCIA DE SANTA FÉ

Province de Santa Fé

Población argentina y extranjera, de 14 años arriba, por sexos, según profesiones

Population argentine et étrangère de 14 ans et plus, par sexes, selon professions

RESÚMEN CLASIFICADO POR CATEGORÍA

Résumé classifié par catégorie

PROFESIONES *Professions*	ARGENTINOS *Argentins*		EXTRANJEROS *Étrangers*		TOTAL
	VARONES *Hommes*	MUJERES *Femmes*	VARONES *Hommes*	MUJERES *Femmes*	
1	2	3	4	5	6
XI — Profesiones sanitarias *Professions sanitaires*					
Curanderos — *Médecins sans titres*	4	4	3	1	12
Dentistas — *Dentistes*	—	—	3	1	4
Enfermeros — *Infirmiers*	1	8	4	5	18
Farmacéuticos — *Pharmaciens*	37	1	130	3	171
Flebótomos — *Phlébotomistes*	—	—	1	—	1
Ortopédicos — *Orthopédistes*	—	—	2	—	2
Médicos — *Médecins*	43	4	151	1	199
Parteras — *Sage-femmes*	—	33	—	59	92
Pedicuros — *Pédicures*	—	—	1	—	—
Químicos — *Chimistes*	1	—	4	—	5
Veterinarios — *Vétérinaires*	3	—	5	—	8
Total XI..	89	50	303	70	512
XII — Instrucción y Educación *Instruction et Education*					
Maestros de Escuela — *Instituteurs*	117	300	262	152	831
Estudiantes — *Etudiants*	266	19	28	4	317
Total XII..	383	319	290	156	1,148
XIII — Bellas Artes *Beaux-Arts*					
Arquitectos — *Architectes*	4	—	28	1	33
Dibujantes — *Dessinateurs*	1	—	12	1	14
Fotógrafos — *Photographes*	10	2	38	5	55
Escultores — *Sculpteurs*	8	—	26	—	34
Artistas — *Artistes*	23	11	55	18	107
Total XIII..	46	13	159	25	243
XIV — Letras y Ciencias *Lettres et Sciences*					
Agrimensores — *Arpenteurs*	11	—	11	—	22
Calígrafos — *Calligraphes*	1	—	2	—	3
Ingenieros — *Ingénieurs*	19	—	97	5	121
Literatos — *Littérateurs*	—	—	—	—	—
Periodistas — *Journalistes*	18	1	10	—	29
Taquígrafos — *Sténographes*	1	1	1	—	3
Traductores — *Traducteurs*	1	—	—	—	1
Total XIV..	51	2	121	5	179
XV — Profesiones ambulantes *Professions ambulantes*					
Acróbatas — *Acrobates*	11	1	3	1	16
Mercachifles — *Colporteurs*	6	—	90	1	97
Músicos — *Musiciens*	20	1	121	4	146
Vendedores diversos — *Vendeurs divers*	11	10	443	48	512
Total XV..	48	12	657	51	771
XVI — Personal de fatiga que no tienen trabajo fijo *Gens de peine sans profession déterminée*					
Jornaleros — *Journaliers* ...Total XVI..	18,360	1,032	14,909	471	34,772
XVII — Personal á cargo de otros *Personnel à charge d'autrui*					
Mendigos — *Mendiants*	7	18	6	4	35
Prostitutas — *Filles publiques*	—	228	—	144	372
Rufianes — *Entreteneurs*	2	—	16	2	20
Total XVII..	9	246	22	150	427
XVIII					
Sin profesion — *Sans profession* ...Total XVIII..	11,050	31,191	11,044	33,521	86,806
Total general I á XVIII	55,168	50,670	92,746	50,211	249,095

CUADRO I

TABLEAU I

IV — PROVINCIA DE ENTRE RIOS

Province de Entre Rios

Población absoluta en 1895 y 1869; aumento + ó disminución — absoluta y relativa

Population absolue en 1895 et 1869; augmentation + ou diminution — absolue et relative

DEPARTAMENTOS DEPARTEMENTS	1895	1869	AUMENTO + DISMINUCIÓN — EN 1895 RESPECTO A 1869 *Augmentation + diminution — en 1895 relativement à 1869*	
			ABSOLUTO *Absolu*	POR MIL *Par mil*
1	2	3	4	5
1 Colón	13,824	4,746	+ 9,078	+ 1,912
2 Concordia	28,147	12,198	+ 15,949	+ 1,308
3 Diamante	15,324	3,875	+ 11,449	+ 2,955
4 Federación	12,993	5,064	+ 7,929	+ 1,566
5 Gualeguay	20,510	15,158	+ 5,352	+ 353
6 Gualeguaychú	29,168	18,397	+ 10,771	+ 585
7 Nogoyá	20,997	9,096	+ 11,901	+ 1,331
8 Paraná (Capital)	51,221	18,649	+ 32,572	+ 1,747
9 Paz (La)	21,147	7,653	+ 13,494	+ 1,763
10 Rosario Tala	12,543	5,568	+ 6,975	+ 1,258
11 San José de Feliciano	7,865	3,961	+ 3,904	+ 986
12 Uruguay (Concepción del)	19,690	11,307	+ 8,383	+ 741
13 Victoria	16,136	10,525	+ 5,611	+ 534
14 Villaguay	22,402	8,172	+ 14,230	+ 1,749
TOTAL IV	282,919	134,271	+ 157,748	+ 1,175

CUADRO II

TABLEAU II

IV—PROVINCIA DE ENTRE RIOS

Province de Entre Rios

Población urbana y rural, absoluta y relativa, en 1895 y 1869

Population urbaine et rurale, absolue et relative, en 1895 et 1869

CIUDADES, PUEBLOS Y DIVISIONES CENSALES *Villes, villages et divisions de recensement*	1895			1869			AUMENTO + Ó DISMINUCIÓN — EN 1895 *Augmentation + ou diminution — en 1895*					
							ABSOLUTA *Absolue*			POR MIL *Par mil*		
	Urbana *Urbaine*	Rural *Rurale*	TOTAL	Urbana *Urbaine*	Rural *Rurale*	TOTAL	Urbana *Urbaine*	Rural *Rurale*	TOTAL	Urbana *Urbaine*	Rural *Rurale*	TOTAL
1	2	3	4	5	6	7	8	9	10	11	12	13
1 Colón	3,025	10,800	13,825	702	4,046	4,748	+ 2,324	+ 6,754	+ 9,078	+ 3,311	+ 1,669	+ 1,912
2 Concordia	12,964	15,183	28,147	5,466	6,700	12,198	+ 7,498	+ 8,763	+ 15,949	+ 1,307	+ 1,308	+ 1,307
3 Diamante	2,341	12,983	15,324	880	2,989	3,875	+ 1,455	+ 9,994	+ 11,449	+ 1,642	+ 3,343	+ 2,955
4 Federación	1,946	11,047	12,993	1,656	3,408	5,064	+ 290	+ 7,639	+ 7,929	+ 175	+ 2,241	+ 1,566
5 Gualeguay	8,515	11,995	20,510	7,235	7,923	15,158	+ 1,280	+ 4,072	+ 5,352	+ 177	+ 514	+ 353
6 Gualeguaychú	13,262	15,906	29,168	9,770	8,621	18,397	+ 3,506	+ 7,285	+ 10,771	+ 359	+ 843	+ 585
7 Nogoyá	4,812	16,685	20,997	2,118	6,888	9,006	+ 2,194	+ 9,707	+ 11,901	+ 1,036	+ 1,422	+ 1,331
8 Paraná (Capital)	24,361	26,860	51,221	10,688	8,551	18,649	+ 14,183	+ 18,405	+ 32,572	+ 1,403	+ 2,153	+ 1,747
9 Paz (La)	5,842	15,305	21,147	3,498	4,215	7,653	+ 2,404	+ 11,090	+ 13,494	+ 689	+ 2,631	+ 1,763
10 Rosario Tala	4,378	8,165	12,543	1,197	4,371	5,568	+ 3,181	+ 3,794	+ 6,975	+ 2,657	+ 868	+ 1,258
11 San José de Feliciano	2,099	5,766	7,865	552	3,409	3,961	+ 1,547	+ 2,357	+ 3,904	+ 2,802	+ 691	+ 986
12 Uruguay (Concepción del)	8,037	11,653	19,690	6,513	4,794	11,307	+ 1,524	+ 6,859	+ 8,383	+ 234	+ 1,431	+ 741
13 Victoria	8,174	7,962	16,136	4,659	5,865	10,525	+ 3,520	+ 2,091	+ 5,611	+ 757	+ 357	+ 534
14 Villaguay	2,345	20,117	22,462	1,001	7,171	8,172	+ 1,294	+ 12,936	+ 14,230	+ 1,210	+ 1,809	+ 1,749
TOTAL IV	101,238	180,781	282,019	55,391	78,891	134,271	+ 45,838	+ 111,813	+ 157,748	+ 828	+ 1,418	+ 1,175

CUADRO II b. *TABLEAU II b.*

IV—PROVINCIA DE ENTRE RIOS

Province de Entre Rios

Poblacion urbana y rural según las menores divisiones geográficas y administrativas

COMPRENDIENDO TODAS LAS DESIGNACIONES QUE APARECEN EN LOS ORIGINALES DEL CENSO

Population urbaine et rurale selon le plus petites divisions géographiques et administratives

NÚMERO DE ORDEN N° d'ordre	NOMBRE DEL DISTRITO NOM DE LA COMMUNE	NOMBRE DEL PUEBLO Ó DESIGNACIÓN GEOGRÁFICA DEL SITIO *Nom de la ville, ou bourg ou désignation géographique de l'endroit*	POBLACIÓN POPULATION		
			URBANA *Urbaine*	RURAL *Rurale*	TOTAL del distrito TOTAL de la commune
1	2	3	4	5	6
		I—DEPARTAMENTO COLÓN			
1	Primero	Arroyo Urquiza	—	858	
		Colón	1,778	—	
		En los buques anclados en el puerto	108	—	
		Hughes	—	294	
		Nueva al Norte	—	858	
		Nueva al Sud	—	866	
		Paso de Paysandú	—	375	
		Primero de Mayo	—	678	
		San Anselmo y Santa Rosa	—	318	
		San José Villa y Colonia	667	1,452	
		San Juan	—	130	6,877
2	Segundo	Cármen (El)	—	606	
		Hoker	—	871	
		Mabragaña	—	191	
		Perucho Verna	—	247	
		Saladero Colón	—	587	
		San Antonio	—	485	
		San Francisco	—	219	2,746
3	Tercero	Elisa Villa y Colonia	250	736	
		Puente del Gualeguaychú	—	902	
		Vazquez	—	227	1,575
4	Cuarto	Hambis	—	95	
		Punta Palmar	—	176	
		Resto del distrito	—	555	826
5	Quinto	Arroyo Grande	—	127	
		Palmar	—	105	
		San Salvador	228	271	
		Resto del distrito	—	905	1,031
6	Sexto	Sexto	—	647	647
		En las islas Marinero, Caridad, San Francisco, Pelada y puerto Almirón	—	124	124
		Total del Departamento I	3,026	10,800	13,826
		II—DEPARTAMENTO CONCORDIA			
7	Concordia	Concordia	11,146	—	
		Chacras y Quintas	—	3,109	
		En el puerto	314	—	
		En los buques anclados	235	—	14,894
8	Chañar	Chañar	—	773	773
9	Diego López	Diego López	—	1,932	1,932
10	Federal	Federal (Villa)	857	1,965	—
		Federal (Colonia)	—	1,671	4,493

CUADRO II b. *TABLEAU II b.*

IV—PROVINCIA DE ENTRE RIOS

Province de Entre Rios

Población urbana y rural según las menores divisiones geográficas y administrativas

COMPRENDIENDO TODAS LAS DESIGNACIONES QUE APARECEN EN LOS ORIGINALES DEL CENSO

Population urbaine et rurale selon les plus petites divisions géographiques et administratives

NÚMERO DE ÓRDEN — Nº d'ordre	NOMBRE DEL DISTRITO — NOM DE LA COMMUNE	NOMBRE DEL PUEBLO Ó DESIGNACIÓN GEOGRÁFICA DEL SITIO — *Nom de la ville, ou bourg ou désignation géographique de l'endroit*	POBLACIÓN — POPULATION: URBANA *Urbaine*	RURAL *Rurale*	TOTAL del distrito — TOTAL de la commune
1	2	3	4	5	6
11	Moreira	Moreira	—	604	604
12	Yeruá	Nueva Escocia	—	195	
		Yeruá	132	4,208	4,535
13	Yuqueri	Yuqueri	—	1,016	
		Yuqueries (Los)	—	150	1,166
		Total del Departamento II	12,684	15,463	28,147
		III—DEPARTAMENTO DIAMANTE			
14	Alvear (General)	Alvear (General)	—	5,891	5,891
15	Costa Grande	Costa Grande	—	1,070	1,070
16	Diamante	Diamante	2,269	—	—
		En el puerto	72	—	—
		Quintas y Chacras	—	1,532	8,873
17	Doll	Doll	—	793	793
18	Isletas	Isletas	—	1,941	1,941
19	Palmar	Palmar	—	1,825	1,825
20	Salto	Salto	—	431	431
		Total del departamento III	2,341	12,963	15,324
		IV—DEPARTAMENTO FEDERACIÓN			
21	Atencio al Este	Atencio al Este	—	390	390
22	Federación	Federación	986	663	—
		Colonia	—	619	—
		Otaño	—	161	2,379
23	Gualeguaycito	Gualeguaycito	—	363	—
		Gualeguaycito al Oeste	—	173	536
24	Libertad (Villa)	Libertad (Villa)	1,010	1,672	—
		Libertad (Colonia)	—	1,577	4,259
25	Mandisovi	Belgrano	—	869	—
		Mandisovi	—	1,067	1,436
26	Sauce (Colonia)	Sauce	—	2,058	2,058
27	Tatuti	Tatuti	—	949	—
		Fronteras	—	991	1,940
		Total del Departamento IV	1,046	11,047	12,993
		V—DEPARTAMENTO GUALEGUAY			
28	Albardón	Albardón	—	1,234	1,234
29	Clé	Clé	—	875	875

CUADRO II b. *TABLEAU II b.*

IV—PROVINCIA DE ENTRE RIOS

Province de Entre Rios

Población urbana y rural según las menores divisiones geográficas y administrativas

COMPRENDIENDO TODAS LAS DESIGNACIONES QUE APARECEN EN LOS ORIGINALES DEL CENSO

Population urbaine et rurale selon les plus petites divisions géographiques et administratives

NÚMERO DE ÓRDEN Nº d'ordre	NOMBRE DEL DISTRITO — NOM DE LA COMMUNE	NOMBRE DEL PUEBLO Ó DESIGNACIÓN GEOGRÁFICA DEL SITIO — *Nom de la ville, ou bourg ou désignation géographique de l'endroit*	POBLACIÓN — POPULATION		
			URBANA *Urbaine*	RURAL *Rurale*	TOTAL del distrito — TOTAL de la commune
1	2	3	4	5	6
30	Costa (Nogoyá)	Costa Nogoyá	—	1,460	1,460
31	Cuchilla	Cuchilla	—	1,048	1,048
32	Gualeguay	Gualeguay	7,677	—	—
		Chacras y Quintas	—	8,115	10,792
33	Jacinta	Jacinta	—	954	954
34	Médanos	Médanos	—	584	584
35	Sance	Sance	—	1,146	1,146
36	Vizcachas	Vizcachas	—	1,860	1,860
		Puerto Ruiz	838	—	
		Fluvial é Islas	—	263	1,101
		Total del departamento V	8,515	11,995	20,510
		VI—DEPARTAMENTO GUALEGUAYCHÚ			
37	Alarcón	Alarcón	—	2,082	2,082
38	Cêibas	Cêibas	—	1,969	1,969
39	Costa (Uruguay)	Costa Uruguay	—	1,406	1,406
40	Cuchilla Redonda	Cuchilla Redonda	—	1,044	1,044
41	Dos Hermanas	Dos Hermanas	—	1,234	1,234
42	Gualeguaychú	Gualeguaychú	8,833	—	
		» (buques en el puerto)	279	—	
		» Quintas	4,670	—	13,282
43	Ibicuy	Ibicuy	—	355	355
44	Pehuajó al Norte	Baradero	—	124	
		Pehuajó al Norte	—	2,432	2,556
45	Pehuajó al Sud	Pehuajó al Sud	—	663	663
46	Perdices	Perdices	—	633	633
47	San Antonio	San Antonio	—	2,406	2,406
48	Sarandí	Sarandí	—	74	74
49	Talitas	Talitas	—	916	916
		En las islas del Departamento	—	458	458
		Total del departamento VI	13,282	15,886	29,168
		VII—DEPARTAMENTO NOGOYÁ			
50	Algarrobitas	Algarrobitas	—	2,238	
		Colonia	—	151	
		Sabá Hernandez	—	809	2,709
51	Chiqueros	Chiqueros	—	2,609	2,609
52	Cruceeitas	Cruceeitas	—	4,542	4,542
53	Don Cristóbal	Don Cristóbal	—	3,055	3,055
54	Monteya	Monteya	—	765	765

CUADRO II b *TABLEAU II b.*

IV—PROVINCIA DE ENTRE RIOS

Province de Entre Rios

Población urbana y rural según las menores divisiones geográficas y administrativas

COMPRENDIENDO TODAS LAS DESIGNACIONES QUE APARECEN EN LOS ORDINALES DEL CENSO

Population urbaine et rurale selon les plus petites divisions géographiques et administratives

NÚMERO DE ÓRDEN Nº d'ordre	NOMBRE DEL DISTRITO NOM DE LA COMMUNE	NOMBRE DEL PUEBLO Ó DESIGNACIÓN GEOGRÁFICA DEL SITIO *Nom de la ville, ou bourg ou désignation géographique de l'endroit*	POBLACIÓN POPULATION Urbana *Urbaine*	Rural *Rurale*	TOTAL del distrito TOTAL de la commune
1	2	3	4	5	6
55	Nogoyá	Nogoyá	4,312	—	4,312
56	Sauce	Lucas Gonzalez	—	1,068	
		Sauce	—	1,966	3,014
		Total del Departamento VII	4,312	16,695	20,997
		VIII—DEPARTAMENTO PARANÁ			
57	Antonio Tomás	Antonio Tomás	—	2,493	
		Brugo	—	655	
		Cerrito	—	145	
		Hernandarias	—	1,310	
		San Martin	—	643	5 246
58	Espinillo	Espinillo	—	4,163	
		San José (Villa) y Colonia Crespo	—	1,450	
		Méron	—	181	5,794
59	María Grande	María Grande primero	—	2,881	
		María Grande segundo	—	1,371	4,252
60	Paraná	Paraná	23,750		
		En los buques anclados en el puerto	330	—	24,080
61	Quebracho	Quebracho	—	3,209	3,209
62	Sauce	María Luisa	—	248	
		Paraceo	—	201	
		Sauce	—	1,257	
		Tres de Febrero	—	500	2,209
63	Tala	Celina	—	242	
		Cerrito	—	1,234	
		Crespo	—	291	
		Moreno	163	—	
		Nueva	—	890	
		San Juan	—	300	
		Santa María	—	306	
		Tala	—	2,082	
		Urquiza (Villa)	—	765	6,823
		Total del Departamento VIII	24,291	26,990	51,221
		IX—DEPARTAMENTO PAZ LA			
64	Alcaráz Primero	Alcaráz Primero	—	1,183	
		En los buques anclados en el puerto	—	22	1,205
65	Alcaráz Segundo	Alcaraz Segundo	—	2,965	
		En los buques anclados en el puerto	—	16	2,981
66	Banderas	Banderas	—	997	997
67	Paz (La)	Paz (La)	5,297	545	
		En los buques anclados en el puerto	148	—	5,990

CUADRO II b. *TABLEAU II b.*

IV—PROVINCIA DE ENTRE RIOS

Province de Entre Rios

Población urbana y rural según las menores divisiones geográficas y administrativas

COMPRENDIENDO TODAS LAS DESIGNACIONES QUE APARECEN EN LOS ORIGINALES DEL CENSO

Population urbaine et rurale selon les plus petites divisions géographiques et administratives

NÚMERO DE ORDEN Nº d'ordre	NOMBRE DEL DISTRITO NOM DE LA COMMUNE	NOMBRE DEL PUEBLO Ó DESIGNACIÓN GEOGRÁFICA DEL SITIO *Nom de la ville, ou bourg ou désignation géographique de l'endroit*	POBLACIÓN POPULATION		
			URBANA *Urbaine*	RURAL *Rurale*	TOTAL del distrito TOTAL de la commune
1	2	3	4	5	6
68	Estacas	Estacas	407	1,787	
		En los buques anclados en el puerto	—	98	
		Kennedy	—	137	
		San Gustavo	—	420	
		Santa Elena	—	1,133	3,977
69	Tacuaras	Tacuaras	—	3,551	
		En los buques anclados en el puerto	—	184	3,735
70	Yeso	Yeso	—	2,272	2,272
		Total del Departamento IX	5,842	15,305	21,147
		X—DEPARTAMENTO ROSARIO TALA			
71	Altamirano	Altamirano	—	2,781	2,781
72	Rosario Tala	Rosario Tala	2,688	—	
		Chacras y Quintas	1,690	—	4,378
73	Clé	Clé	—	495	495
74	Durazno	Durazno	—	1,086	1,086
75	Pueblo Primero	Pueblo Primero	—	426	426
76	Pueblo Segundo	Pueblo Segundo	—	981	981
77	Sauce al Norte	Sauce al Norte	—	1,360	1,360
78	Sauce al Sud	Sauce al Sud	—	1,086	1,086
		Total del Departamento X	4,378	8,165	12,548
		XI—DEPARTAMENTO SAN JOSÉ DE FELICIANO			
79	Atencio	Atencio	—	1,305	1,305
80	Basualdo	Basualdo	—	1,028	1,028
81	Chañar	Chañar	—	1,172	1,172
82	San José de Feliciano	San José de Feliciano	1,247	1,343	
		Chacras y Quintas	852	—	3,442
83	Manantiales	Manantiales	—	918	918
		Total del Departamento XI	2,099	5,766	7,865
		XII—DEPARTAMENTO URUGUAY CONCEPCIÓN DEL			
84	Caseros	Caseros	107	1,455	
		San Justo (Villa)	101	134	1,797

CUADRO II b.

TABLEAU II b.

IV — PROVINCIA DE ENTRE RIOS

Province de Entre Rios

Población urbana y rural según las menores divisiones geográficas y administrativas

COMPRENDIENDO TODAS LAS DESIGNACIONES QUE APARECEN EN LOS ORIGINALES DEL CENSO

Population urbaine et rurale selon les plus petites divisions géographiques et administratives

NÚMERO DE ORDEN Nº d'ordre	NOMBRE DEL DISTRITO NOM DE LA COMMUNE	NOMBRE DEL PUEBLO Ó DESIGNACIÓN GEOGRÁFICA DEL SITIO *Nom de la ville, ou bourg ou désignation géographique de l'endroit*	POBLACIÓN POPULATION		
			URBANA *Urbaine*	RURAL *Rurale*	TOTAL del distrito TOTAL de la commune
1	2	3	4	5	6
85	Gená	Gená	—	815	815
86	Gonnecito	Aldea Hirsch	—	150	—
		Gonnecito	—	974	—
		Gonnecito al Norte	—	665	—
		Manteros (Villa)	—	300	2,089
87	Molinos	Molinos	1,718	1,609	
		Mayo (Colonia de)	—	150	3,477
88	Moscas al Sud	Moscas al Sud	—	709	
		Nueva Montevideo	—	119	
		Rocamora	—	621	1,449
89	Moscas al Norte	Moscas al Norte	—	1,616	1,616
90	Potrero (El)	Potrero (El)	—	631	
		Potrero de San Lorenzo	—	154	785
91	Tala	Tala	—	1,541	1,541
92	Uruguay (Concepción del)	Uruguay (Concepción del)	5,781	—	
		En los buques anclados en el puerto	330	—	6,111
		Total del Departamento XII	8,037	11,653	19,690
		XIII — DEPARTAMENTO VICTORIA			
93	Chilcas	Chilcas	—	891	891
94	Corrales	Corrales	—	751	751
95	Hinojal	Hinojal	—	513	513
96	Laguna del Pescado	Laguna del Pescado	—	861	861
97	Montoya	Montoya	—	719	719
98	Pajonal	Pajonal	—	588	588
99	Quebrachitos	Quebrachitos	—	552	552
100	Rincon Doll	Rincon Doll	—	1,017	1,017
101	Rincón de Nogoyá	Rincon de Nogoyá	—	1,009	1,009
102	Victoria	Victoria	5,886	—	
		Quintas y Chacras	1,087	—	
		Arrabales	1,208	—	
		En los buques anclados en el puerto	89	—	
		En las islas	—	895	8,565
		Total del Departamento XIII	8,170	7,956	16,126
		XIV — DEPARTAMENTO VILLAGUAY			
103	Vergara	Vergara	—	1,845	
		Boleta	—	472	
		Clara	—	617	

CUADRO II b. *TABLEAU II b.*

IV—PROVINCIA DE ENTRE RIOS

Province de Entre Rios

Población urbana y rural según las menores divisiones geográficas y administrativas

COMPRENDIENDO TODAS LAS DESIGNACIONES QUE APARECEN EN LOS ORIGINALES DEL CENSO

Population urbaine et rurale selon les plus petites divisions géographiques et administratives

NÚMERO DE ÓRDEN — Nº d'ordre	NOMBRE DEL DISTRITO — NOM DE LA COMMUNE	NOMBRE DEL PUEBLO Ó DESIGNACIÓN GEOGRÁFICA DEL SITIO — *Nom de la ville, ou bourg ou désignation géographique de l'endroit*	POBLACIÓN — POPULATION: URBANA — *Urbaine*	RURAL — *Rurale*	TOTAL del distrito — TOTAL de la commune
1	2	3	4	5	6
		Feimberg	—	479	—
		Guizburg (Baron)	—	902	—
		Hirsch (Baron)	—	221	—
		Ida	—	134	—
		Miguel	—	149	—
		Roch Pina	—	115	—
		Sonenfelt	—	404	5,339
104	Lúcas al Norte	Lúcas al Norte	—	1,989	1,989
105	Lucas al Sud	Lavagna	100	—	—
		Lucas al Sud	—	2,637	—
		Nueva Alemania	—	154	2,891
106	Mojones al Norte	Mojones al Norte	—	1,747	1,747
107	Mojones al Sud	Mojones al Sud	—	1,986	1,986
108	Raices	Raices	—	2,652	2,652
109	Sauce Luna	Sauce Luna	—	1,096	1,096
110	Villaguay	Villaguay	2,245	—	—
		Chacras y Quintas	—	2,567	4,812
		Total del Departamento XIV	2,845	20,117	22,462

RESÚMEN POR DEPARTAMENTOS

I	Colón		3,026	10,800	13,826
II	Concordia		12,684	15,463	28,147
III	Diamante		2,841	12,983	15,824
IV	Federación		1,946	11,047	12,993
V	Gualeguay		8,515	11,995	20,510
VI	Gualeguaychú		13,282	15,886	29,168
VII	Nogoyá		4,812	16,685	20,997
VIII	Paraná		24,261	26,960	51,221
IX	Paz (La)		5,842	15,805	21,147
X	Rosario Tala		4,378	8,165	12,543
XI	San José de Feliciano		2,099	5,766	7,865
XII	Uruguay (Concepción del)		8,087	11,653	19,690
XIII	Victoria		8,170	7,956	16,126
XIV	Villaguay		2,845	20,117	22,462
		Total de la Provincia IV	101,288	190,781	292,019

CUADRO II c. *TABLEAU II c.*

IV—PROVINCIA DE ENTRE RIOS

Province de Entre Rios

Población urbana según los últimos censos

Population urbaine selon les derniers recensements

NÚMERO DE ORDEN / Nº d'ordre	NOMBRE DEL PUEBLO / NOM DE LA VILLE, OU BOURG	POBLACIÓN / POPULATION 1895	1869
1	2	3	4
1	Caseros	107	—
2	Colón	1,778	702
3	Concordia	11,695	5,498
4	Elisa	250	—
5	Estacas	407	—
6	Diamante	2,341	886
7	Federal (Villa)	857	—
8	Federación	986	1,656
9	Gualeguay	7,677	7,285
10	Gualeguaychú	13,282	9,776
11	Lavagna	100	—
12	Libertad (Villa)	1,010	—
13	Molinos	1,718	—
14	Moreno	158	—
15	Nogoyá	4,812	2,118
16	Paraná	24,098	10,098
17	Paz (La)	5,485	2,488
18	Rosario Tala	4,378	1,197
19	Ruiz (Puerto)	888	—
20	San José (Departamento Colón)	667	—
21	San José de Feliciano	2,090	552
22	San Juan	108	—
23	San Justo (Villa)	101	—
24	San Salvador	223	—
25	Uruguay (Concepción del)	6,111	6,518
26	Victoria	8,170	4,650
27	Villaguay	2,245	1,061
28	Yeruá	192	—
	Total IV	101,233	55,330

CUADRO III

IV — PROVINCIA DE ENTRE RIOS

Province de Entre Rios

TABLEAU III

Población argentina y extranjera, por sexos, y su proporción por mil

Population argentine et étrangère, par sexes, et sa proportion par mil

DEPARTAMENTOS / DÉPARTEMENTS	ARGENTINOS *Argentins*			EXTRANJEROS *Etrangers*			TOTAL			Proporción por mil en el total de habitantes.— *Proportion par mil sur le total d'habitants.*	
	VARONES *Hommes*	MUJERES *Femmes*	TOTAL	VARONES *Hommes*	MUJERES *Femmes*	TOTAL	VARONES *Hommes*	MUJERES *Femmes*	TOTAL	VARONES *Hommes*	EXTRANJEROS *Étrangers*
1	2	3	4	5	6	7	8	9	10	11	12
1 Colón	4,445	4,332	8,777	3,051	1,998	5,049	7,496	6,330	13,826	542	365
2 Concordia	9,786	10,406	20,192	4,078	2,077	7,955	14,764	13,383	28,147	524	283
3 Diamante	5,135	4,928	10,063	3,097	2,164	5,261	8,232	7,092	15,324	537	343
4 Federación	4,830	4,882	9,712	1,080	1,851	3,281	6,760	6,233	12,993	521	252
5 Gualeguay	8,518	9,377	17,895	1,783	832	2,615	10,301	10,209	20,510	502	127
6 Gualeguaychú	10,787	11,653	22,440	4,229	2,499	6,728	15,016	14,152	29,168	515	231
7 Nogoyá	9,538	9,616	19,154	1,311	532	1,843	10,849	10,148	20,997	517	88
8 Paraná (Capital)	19,118	19,459	38,577	7,776	4,868	12,644	26,894	24,327	51,221	525	247
9 Paz (La)	9,445	8,812	18,257	2,055	835	2,890	11,500	9,647	21,147	544	137
10 Rosario Tala	5,295	5,787	11,082	1,053	488	1,541	6,818	6,225	12,548	504	123
11 San José de Feliciano	3,609	3,796	7,405	321	139	460	3,930	3,935	7,865	500	58
12 Uruguay (Concepción del)	6,493	6,758	13,251	3,885	2,554	6,439	10,378	9,312	19,690	527	327
13 Victoria	6,888	7,501	14,389	1,160	577	1,737	8,048	8,078	16,126	499	108
14 Villaguay	8,823	8,693	17,016	3,188	2,258	5,446	11,511	10,951	22,462	512	242
TOTAL IV	112,180	115,950	228,180	39,817	24,072	63,889	151,697	140,022	292,019	521	219

CUADRO IV

TABLEAU IV

Población argentina y extranjera, por sexos y períodos de vida

Population argentine et étrangère, par sexes et périodes de vie

DEPARTAMENTOS / DÉPARTEMENTS	AÑOS — ANS																			
	MENOS DE 1 *Moins de 1*				1				2				3				4			
	Argentinos Argentins		Extranjeros Étrangers		Argentinos Argentins		Extranjeros Étrangers		Argentinos Argentins		Extranjeros Étrangers		Argentinos Argentins		Extranjeros Étrangers		Argentinos Argentins		Extranjeros Étrangers	
	Varones Hommes	Mujeres Femmes	V H	M F	V H	M F	V H	M F	V H	M F	V H	M F	V H	M F	V H	M F	V H	M F	V H	M F
1	2		3		4		5		6		7		8		9		10		11	
1 Colón	174	186	4	1	242	223	2	2	231	255	9	3	234	234	11	15	216	214	25	19
2 Concordia	209	248	2	1	504	485	9	11	475	470	13	16	474	467	30	28	440	442	36	29
3 Diamante	235	295	2	—	232	282	4	10	269	262	11	7	271	285	15	17	239	242	26	22
4 Federación	132	118	1	—	249	235	6	3	269	256	11	2	251	230	8	6	270	243	5	8
5 Gualeguay	254	239	—	—	317	290	—	3	290	301	—	—	342	337	—	1	327	318	—	2
6 Gualeguaychú	437	380	6	5	424	403	9	5	448	404	8	10	471	438	15	16	425	407	25	20
7 Nogoyá	187	168	—	—	307	300	3	—	315	275	—	4	357	329	1	1	358	349	8	3
8 Paraná (Capital)	703	617	6	4	712	724	7	5	815	774	12	9	818	830	13	14	811	826	24	35
9 Paz (La)	249	220	1	1	361	305	3	1	370	337	4	2	392	372	6	4	378	333	6	7
10 Rosario Tala	128	128	1	1	219	236	—	2	208	193	2	2	187	221	2	1	225	239	—	4
11 San José de Feliciano	60	63	—	1	120	110	—	—	111	133	—	1	140	163	—	—	133	123	1	—
12 Uruguay (Concepción del)	218	207	5	4	273	249	10	10	305	298	27	29	301	295	24	25	257	287	27	22
13 Victoria	226	207	1	1	225	220	1	—	252	198	—	3	234	231	1	3	241	234	6	3
14 Villaguay	255	207	32	37	315	269	34	35	355	305	48	54	359	314	53	38	371	336	41	37
	3,467	3,288	61	56	4,530	4,290	88	87	4,743	4,461	145	142	4,831	4,746	179	169	4,724	4,595	225	211
	6,750		117		8,820		175		9,204		287		9,577		348		9,319		436	
TOTAL IV	6,867				8,995				9,491				9,925				9,755			

DEPARTAMENTOS / DÉPARTEMENTS	AÑOS — ANS							
	5							
	Argentinos Argentins		Extranjeros Étrangers					
	V H	M F	V H	M F				
1	12		13					
1 Colón	238	205	22	23				
2 Concordia	432	415	24	28				
3 Diamante	263	246	31	25				
4 Federación	246	204	10	12				
5 Gualeguay	306	302	4	1				
6 Gualeguaychú	431	393	19	25				
7 Nogoyá	353	342	4	2				
8 Paraná (Capital)	845	758	29	21				
9 Paz (La)	381	348	8	8				
10 Rosario Tala	276	220	4	7				
11 San José de Feliciano	158	125	1	1				
12 Uruguay (Concepción del)	296	300	28	31				
13 Victoria	275	258	6	2				
14 Villaguay	380	302	53	51				
	4,852	4,418	243	237				
	9,270		480					
TOTAL IV	9,750							

CUADRO IV b.

IV — PROVINCIA DE ENTRE RIOS

Province de Entre Rios

TABLEAU IV b.

Población argentina y extranjera, por sexos y períodos de vida

Population argentine et étrangère, par sexes et périodes de vie

DEPARTAMENTOS / DÉPARTEMENTS	AÑOS — ANS																			
	6 á 14				15 á 17				18 á 30				31 á 35				36 á 40			
	Argentinos Argentins		Extranjeros Etrangers		Argentinos Argentins		Extranjeros Etrangers		Argentinos Argentins		Extranjeros Etrangers		Argentinos Argentins		Extranjeros Etrangers		Argentinos Argentins		Extranjeros Etrangers	
	Varones Hommes	Mujeres Femmes	V H	M F	V H	M F	V H	M F	V H	M F	V H	M F	V H	M F	V H	M F	V H	M F	V H	M F
1	2		3		4		5		6		7		8		9		10		11	
1 Colón	1526	1324	868	802	311	288	125	116	801	027	080	409	155	158	289	164	84	118	811	195
2 Concordia	8008	9874	504	480	644	785	201	172	1696	1967	1499	809	404	419	576	271	869	468	588	325
3 Diamante	1585	1488	822	822	807	828	171	181	984	977	989	673	225	190	415	208	178	175	856	254
4 Federación	1572	1482	805	368	305	874	85	100	764	936	508	484	160	174	158	98	180	212	206	134
5 Gualeguay	2402	2421	100	82	644	687	58	84	1898	2869	287	199	451	525	211	89	415	548	225	76
6 Gualeguaychú	3382	3158	412	350	761	935	178	112	2939	2797	1095	612	532	547	420	214	489	620	568	282
7 Nogoyá	2990	2562	88	72	718	785	55	81	1998	2197	840	141	454	488	152	42	461	631	167	60
8 Paraná (Capital)	5756	5218	847	690	1199	1325	442	356	3754	4330	2979	1490	889	884	878	462	816	979	948	606
9 Paz (La)	2999	2894	125	113	616	648	81	38	2159	2962	550	219	441	379	300	91	389	438	297	114
10 Rosario Tala	1639	1565	81	67	369	360	51	44	999	1399	255	135	228	276	108	81	247	302	185	48
11 S. José de Feliciano	1228	1038	20	21	215	263	14	10	600	912	67	48	142	167	24	11	186	235	48	11
12 Uruguay (C. del)	2159	1968	398	358	550	554	158	177	1231	1491	1009	682	257	286	302	200	215	301	425	256
13 Victoria	2107	1912	79	72	443	588	35	28	1898	1856	291	143	268	305	125	46	219	411	170	72
14 Villaguay	2484	2577	554	518	484	561	228	175	1630	2121	845	617	404	399	208	111	814	455	250	169
	34473	31716	4112	3802	7557	8404	1877	1629	22134	26560	10894	6823	5095	5212	4295	2342	6672	7864	4636	2561
	66189		7714		15961		3505		48728		17017		10297		6334		10536		7222	
TOTAL IV	73903				19366				65740				16631				17778			

DEPARTAMENTOS / DÉPARTEMENTS	AÑOS — ANS																			
	41 á 50				51 á 60				61 á 70				71 á 80				81 arriba			
	Argentinos Argentins		Extranjeros Etrangers		Argentinos Argentins		Extranjeros Etrangers		Argentinos Argentins		Extranjeros Etrangers		Argentinos Argentins		Extranjeros Etrangers		Argentinos Argentins		Extranjeros Etrangers	
	V H	M F	V H	M F	V H	M F	V H	M F	V H	M F	V H	M F	V H	M F	V H	M F	V H	M F	V H	M F
1 Colón	92	101	500	302	388	474	912	407	197	157	426	249	177	201	303	105	410	508	408	170
2 Concordia	869	468	588	325	388	474	912	407	197	157	426	249	177	201	303	105	410	508	408	170
3 Diamante	178	175	856	254	197	157	426	249	177	201	303	105	410	508	408	170	462	549	835	308
4 Federación	180	212	206	134	177	201	303	105	410	508	408	170	462	549	835	308	526	611	268	85
5 Gualeguay	415	548	225	76	410	508	408	170	462	549	835	308	526	611	268	85	944	1069	1355	711
6 Gualeguaychú	489	620	568	282	462	549	835	308	526	611	268	85	944	1069	1355	711	472	500	355	141
7 Nogoyá	461	631	167	60	526	611	268	85	944	1069	1355	711	472	500	355	141	256	333	222	70
8 Paraná (Capital)	816	979	948	606	944	1069	1355	711	472	500	355	141	256	333	222	70	198	191	68	19
9 Paz (La)	389	438	297	114	472	500	355	141	256	333	222	70	198	191	68	19	198	261	606	391
10 Rosario Tala	247	302	185	48	256	333	222	70	198	191	68	19	198	261	606	391	303	488	299	118
11 S. José de Feliciano	186	235	48	11	198	191	68	19	198	261	606	391	303	488	299	118	330	476	440	233
12 Uruguay (C. del)	215	301	425	256	198	261	606	391	303	488	299	118	330	476	440	233	5060	5874	7087	3488
13 Victoria	219	411	170	72	303	488	299	118	330	476	440	233	5060	5874	7087	3488				
14 Villaguay	814	455	250	169	330	476	440	233												
	6672	7864	4636	2561	5060	5874	7087	3488												
	10536		7222		11048		10575													
TOTAL IV	17778				21618															

CUADRO IV c.

TABLEAU IV c.

DEPARTAMENTOS / DÉPARTEMENTS	AÑOS — ANS																			
	51 á 60				61 á 70				71 á 80				81 arriba				sin datos *Age inconnu*			
	Argentinos Argentins		Extranjeros Etrangers		Argentinos Argentins		Extranjeros Etrangers		Argentinos Argentins		Extranjeros Etrangers		Argentinos Argentins		Extranjeros Etrangers		Argentinos Argentins		Extranjeros Etrangers	
	Varones Hommes	Mujeres Femmes	V H	M F	V H	M F	V H	M F	V H	M F	V H	M F	V H	M F	V H	M F	V H	M F	V H	M F
1	2		3		4		5		6		7		8		9		10		11	
1 Colón	63	67	331	201	24	22	186	119	11	8	76	52	6	7	18	12	87	-	84	—
2 Concordia	282	277	450	224	107	122	179	90	30	31	87	20	9	82	12	12	85	87	7	—
3 Diamante	113	123	202	130	61	87	105	85	17	8	13	24	7	6	7	4	2	7	2	2
4 Federación	133	112	214	131	62	47	95	47	18	17	33	11	12	12	11	1	28	27	1	—
5 Gualeguay	242	318	226	96	146	148	116	58	29	53	50	29	9	25	6	4	36	14	2	2
6 Gualeguaychú	283	340	470	209	138	165	288	126	50	60	68	41	11	36	11	13	18	81	4	9
7 Nogoyá	382	361	168	58	172	174	52	20	40	48	18	8	11	25	1	8	35	30	1	—
8 Paraná (Capital)	561	640	645	348	242	228	302	145	62	102	69	41	24	57	12	13	128	22	108	1
9 Paz (La)	292	265	181	51	141	120	70	31	46	37	25	8	17	22	8	6	11	22	—	—
10 Rosario Tala	184	156	185	45	85	87	48	17	24	31	13	6	8	18	1	1	1	3	—	—
11 San José de Feliciano	130	118	58	10	54	56	10	3	16	20	2	2	7	15	—	1	80	74	1	-
12 Uruguay (Concepción del)	151	150	450	245	68	65	100	98	23	25	53	32	16	18	11	10	5	3	2	1
13 Victoria	241	236	170	66	135	159	64	16	43	39	18	9	6	21	5	2	31	32	—	—
14 Villaguay	277	278	241	126	115	124	72	40	36	55	20	16	14	36	5	4	114	98	4	3
	3324	3401	3852	1995	1560	1598	1722	898	454	536	493	297	158	331	108	86	557	402	216	18
	6825		5847		3158		2620		900		792		489		189		959		234	
TOTAL IV	12772				5778				1782				678				1193			

CUADRO IV d.

TABLEAU IV d.

IV — PROVINCIA DE ENTRE RIOS

Province de Entre Ríos

Población argentina y extranjera, por sexos y períodos de vida

Population argentine et étrangère, par sexes et périodes de vie

DEPARTAMENTOS / DÉPARTEMENTS	RESUMEN POR PERÍODOS DE VIDA — AÑOS / *Résumé par périodes de vie — Ans*														TOTAL GENERAL			
	0 á 5				6 á 17				18 á 50				51 arriba y sin datos					
	Argentinos / Argentins		Extranjeros / Étrangers		Argentinos / Argentins		Extranjeros / Étrangers		Argentinos / Argentins		Extranjeros / Étrangers		Argentinos / Argentins		Extranjeros / Étrangers		Argentinos / Argentins		Extranjeros / Étrangers	
	Varones / Hommes	Mujeres / Femmes	V / H	M / F	V / H	M / F	V / H	M / F	V / H	M / F	V / H	M / F	V / H	M / F	V / H	M / F	V / H	M / F	V / H	M / F
1	2		3		4		5		6		7		8		9		10		11	
1 Colón	1,885	1,817	78	68	1,887	1,612	493	421	1,282	1,299	1,790	1180	141	104	695	884	4485	4882	3,051	1,998
2 Concordia	2,584	2,527	114	113	3,647	3,659	705	641	3,142	3,721	3,480	1871	468	499	679	852	9786	10406	4,978	2,977
3 Diamante	1,509	1,562	89	81	1,842	1,756	493	453	1,584	1,420	2,186	1879	200	181	829	251	5185	4928	3,097	2,164
4 Federación	1,419	1,288	41	81	1,877	1,856	300	269	1,281	1,528	1,285	861	253	215	854	190	4880	4882	1,980	1,351
5 Gualeguay	1,886	1,787	4	7	3,186	3,058	158	116	3,084	3,971	1,236	584	462	561	400	175	8518	9377	1,783	882
6 Gualeguaychú	2,686	2,425	82	81	4,143	4,093	585	462	3,518	4,508	2,771	1501	495	682	791	455	10787	11653	4,229	2,499
7 Nogoyá	1,877	1,763	11	10	3,648	3,287	143	106	3,414	3,922	922	831	599	644	235	85	9588	9616	1,311	582
8 Paraná (Capital)	4,787	4,529	91	88	6,955	6,543	1,289	1,046	6,408	7,288	5,260	3182	1,028	1,099	1,186	552	19118	19459	7,776	4,868
9 Paz (La)	2,161	1,915	28	23	3,276	3,052	206	151	3,461	3,879	1,542	565	547	466	279	96	9445	8812	2,055	835
10 Rosario Tala	1,243	1,237	9	17	1,999	1,925	182	111	1,721	2,280	720	298	302	295	192	67	5265	5787	1,058	488
11 San José de Feliciano	752	717	2	3	1,443	1,301	43	31	1,121	1,505	207	89	298	273	69	16	3609	3796	321	139
12 Uruguay (Concep. del)	1,620	1,686	121	121	2,709	2,522	551	585	1,801	2,339	2,492	1512	263	261	721	386	6493	6758	3,885	2,554
13 Victorica	1,453	1,357	15	12	2,550	2,488	114	95	2,429	3,109	765	377	456	547	266	93	6888	7501	1,160	577
14 Villaguay	2,085	1,788	261	252	2,968	2,968	782	698	2,764	3,401	1,803	1124	556	591	842	189	8323	8693	3,188	2,258
	27,147	25,798	941	902	42,080	40,120	5,989	5,130	36,950	43,669	28,899	14749	6,058	6,368	6,488	3,291	112180	115950	39,817	24,072
	52,940		1,843		82,150		11,119		80,619		41,148		12,421		9,769		228,130		63,889	
TOTAL IV	54,783				93,269				121,167				22,200				292,019			

CUADRO V a.

TABLRAU V a.

IV—PROVINCIA DE ENTRE RIOS

Province de Entre Rios

Población argentina y extranjera por sexos y años de edad, y su proporcion por mil

Population argentina et étrangère par sexes et années et sa proportion par mil

EDAD—AÑOS *Age—Ans*	ARGENTINOS *Argentins*			EXTRANJEROS *Étrangers*			TOTAL	PROPORCIÓN por mil en el total de habitantes *Proportion par mil sur le total d'habitants*
	VARONES *Hommes*	MUJERES *Femmes*	TOTAL	VARONES *Hommes*	MUJERES *Femmes*	TOTAL		
1	2	3	4	5	6	7	8	9
0	3,467	3,283	6,750	61	56	117	6,867	24
1	4,539	4,290	8,820	88	87	175	8,995	30
2	4,743	4,461	9,204	145	142	287	9,491	33
3	4,831	4,746	9,577	179	169	348	9,925	34
4	4,724	4,595	9,319	225	211	436	9,755	33
5	4,852	4,418	9,270	243	237	480	9,750	33
6	4,516	4,261	8,777	301	293	594	9,371	32
7	4,770	4,488	9,258	355	346	701	9,959	34
8	4,357	4,080	8,437	426	378	804	9,241	32
9	3,626	3,478	7,104	386	360	746	7,850	27
TOTAL I	44,116	42,100	86,516	2,409	2,279	4,688	91,204	312
10	3,997	3,621	7,618	497	436	933	8,551	29
11	3,113	2,876	5,989	430	424	854	6,843	24
12	3,906	3,408	7,314	586	481	1,067	8,381	28
13	3.003	2,649	5,652	555	422	977	6,629	23
14	3,185	2,855	6,040	576	462	1,038	7,078	24
15	2,944	3,084	6,028	587	530	1,117	7,145	24
16	2,385	2,813	5,198	636	493	1,129	6,327	22
17	2,228	2,507	4,735	654	505	1,159	5,894	20
18	2,660	2,902	5,562	767	541	1,308	6,870	24
19	1,805	2,070	3,875	645	478	1,123	4,998	17
TOTAL II	29,226	28,785	58,011	5,933	4,772	10,705	68,716	235
20	2,265	2,897	5,162	751	625	1,376	6,538	23
21	1,283	1,381	2,664	555	400	955	3,619	13
22	1,998	2,198	4,196	799	513	1,312	5,508	19
23	1,452	1,718	3,170	715	434	1,149	4,319	15
24	1,521	1,916	3,437	768	503	1,271	4,708	17
25	2,108	2,575	4,683	914	587	1,501	6,184	22
26	1,333	1,607	2,940	764	436	1,200	4,140	14
27	1,227	1,372	2,599	787	460	1,247	3,846	13
28	1,552	1,939	3,491	1,055	583	1,638	5,129	15
29	957	1,158	2,115	707	353	1,060	3,175	11
TOTAL III	15,696	18,761	34,457	7,815	4,891	12,709	47,166	162
30	1,963	2,866	4,829	1,167	710	1,877	6,706	23
31	803	600	1,403	598	299	897	2,300	8
32	1,093	1,136	2,229	918	446	1,364	3,593	12
33	829	844	1,673	724	375	1,099	2,772	9
34	834	977	1,811	829	357	1,186	2,997	10
35	1,526	1,655	3,181	1,193	595	1,788	4,969	17
36	956	1,053	2,009	840	483	1,323	3,332	11
37	716	846	1,562	733	392	1,125	2,687	9
38	1,049	1,205	2,254	944	534	1,478	3,732	13
39	667	667	1,334	740	371	1,111	2,445	8
TOTAL IV	10,466	11,819	22,285	8,716	4,532	13,248	35,533	122
40	1,254	2,143	3,397	1,369	816	2,185	5,582	19
41	321	311	632	559	265	824	1,456	5
42	490	626	1,116	810	391	1,201	2,320	8
43	415	382	797	610	276	886	1,683	6
44	438	467	905	672	338	1,010	1,915	7
45	991	1,152	2,143	1,162	507	1,669	3,812	13
46	447	416	863	589	289	878	1,741	6
47	377	320	697	518	269	787	1,484	5
48	519	623	1,142	629	366	995	2,137	7
49	294	286	580	469	186	655	1,235	5
TOTAL V	5,546	6,726	12,272	7,387	3,706	11,093	23,365	80

CUADRO V b. *TABLEAU V b.*

IV — PROVINCIA DE ENTRE RIOS

Province de Entre Rios

Población argentina y extrangera por sexos y su proporción por mil

Population argentine et étrangère par sexes et années et sa proportion par mil

EDAD—AÑOS *Age — Ans*	ARGENTINOS *Argentins*			EXTRANJEROS *Etrangers*			TOTAL.	PROPORCIÓN por mil en el total de habitantes *Proportion par mil sur le total d'habitants*
	VARONES *Hommes*	MUJERES *Femmes*	TOTAL	VARONES *Hommes*	MUJERES *Femmes*	TOTAL		
1	2	3	4	5	6	7	8	9
50	777	1,391	2,168	1,089	558	1,647	3,815	13
51	195	131	326	319	167	486	812	3
52	332	296	628	478	293	771	1,399	5
53	240	154	394	383	175	558	952	3
54	302	316	618	413	203	616	1,234	4
55	567	603	1,170	588	278	866	2,036	7
56	289	295	585	396	176	572	1,157	4
57	224	154	378	269	129	398	776	2
58	337	318	655	323	184	507	1,162	4
59	175	150	331	207	103	310	641	2
TOTAL VI	3,418	3,818	7,236	4,165	2,276	6,721	13,957	48
60	683	1,074	1,757	576	314	890	2,647	8
61	99	63	162	119	65	184	346	1
62	179	157	336	283	123	386	692	2
63	143	93	236	167	99	266	502	2
64	135	117	252	182	109	301	553	2
65	321	381	702	282	717	393	1,101	4
66	119	84	203	133	87	220	423	1
67	90	55	145	134	62	196	341	1
68	105	131	236	117	61	178	414	1
69	60	45	105	76	46	122	227	—
TOTAL VII	1,937	2,190	4,127	2,069	1,083	3,152	7,279	25
70	306	182	488	229	129	358	1,146	1
71	31	21	58	54	19	73	131	—
72	57	56	113	65	36	101	214	—
73	63	33	96	51	19	70	166	—
74	97	58	155	54	37	91	146	—
75	101	108	209	90	61	151	360	1
76	20	29	49	45	17	62	111	—
77	25	25	50	32	22	54	104	—
78	42	48	90	34	26	60	150	—
79	20	12	32	18	7	25	57	—
TOTAL VIII	675	815	1,490	672	373	1,045	2,535	9
80	85	173	258	52	53	105	363	1
81	6	6	12	5	5	10	22	—
82	16	24	40	17	6	23	63	—
83	9	7	16	10	12	22	38	—
84	4	14	18	7	12	19	37	—
85	30	69	99	10	18	28	127	—
86	7	10	17	4	2	6	23	—
87	1	10	11	7	5	12	23	—
88	3	10	13	5	4	9	22	—
89	6	12	18	2	5	7	25	—
TOTAL IX	170	341	511	125	118	241	752	3
90	31	69	91	10	9	19	110	—
91	4	4	8	3	2	5	13	—
92	2	10	12	2	1	3	15	—
93	2	3	5	1	—	1	6	—
94	3	8	11	2	—	2	13	—
95	11	19	30	3	1	4	34	—
96	4	4	8	1	3	4	12	—
97	4	4	8	—	1	1	9	—
98	1	5	6	1	—	1	7	—
99	1	5	6	3	2	5	11	—
TOTAL X	63	122	185	25	20	45	230	—
100 y más	10	41	51	5	3	8	59	—
Sin datos	557	402	959	216	18	234	1,193	4
TOTAL GENERAL	112,180	115,950	228,130	30,817	21,072	63,889	292,019	1,000

CUADRO VI

CUADRO VI

Longevos — *Centenaires*

Ver el resúmen por provincias. — *Voir le résumé par provinces*

CUADRO VII a.

TABLEAU VII a

IV — PROVINCIA DE ENTRE RIOS

Province de Entre Rios

Población por nacionalidades y sexos

Population par nationalités et sexes

DEPARTAMENTOS — DÉPARTEMENTS	AMERICANOS — AMÉRICAINS															
	ARGENTINOS *Argentins*		BOLIVIANOS *Boliviens*		BRASILEÑOS *Brésiliens*		CHILENOS *Chiliens*		NORTEAMERICANOS *Nord Américains*		ORIENTALES *Uruguayens*		PARAGUAYOS *Paraguayens*		OTROS AMERICANOS *Autres américains*	
	Varones Hommes	Mujeres Femmes	V H	M F	V H	M F	V H	M F	V H	M F	V H	M F	V H	M F	V H	M F
1	2	3	4	5	6	7	8	9	10	11	12	13	14	15	16	17
1 Colón	4,445	4,332	-	—	41	15	—	—	5	2	639	446	20	5	—	—
2 Concordia	9,786	10,406	6	—	199	153	8	1	7	—	1,577	1,227	52	31	—	1
3 Diamante	5,135	4,928	1	—	44	34	8	—	3	5	85	15	9	3	—	—
4 Federación	4,850	4,882	—	—	100	76	—	1	—	—	478	366	34	13	—	—
5 Gualeguay	8,518	8,377	—	—	14	12	7	—	—	—	104	99	11	7	1	1
6 Gualeguaychú	10,787	11,653	1	—	37	15	7	—	5	3	1,415	686	18	11	4	1
7 Nogoyá	9,588	9,616	—	—	6	4	1	—	3	—	102	75	17	5	1	—
8 Paraná (Capital)	19,118	19,458	2	—	68	44	22	5	8	7	272	193	98	69	2	2
9 Paz (La)	9,445	8,812	1	—	47	17	9	—	3	4	108	67	141	54	—	—
10 Rosario Tala	5,267	5,787	—	—	9	6	7	—	1	—	275	173	10	2	—	—
11 San J. de Feliciano	3,699	3,796	1	—	35	23	—	—	1	—	102	59	28	10	2	1
12 Uruguay (Concep. del)	6,408	6,276	—	1	24	29	6	—	5	2	884	685	21	15	1	-
13 Victoria	6,888	7,501	—	—	9	—	1	1	3	3	48	28	7	5	—	—
14 Villaguay	8,823	8,696	1	—	37	14	2	—	3	—	400	348	28	10	—	—
	112,190	115,520	13	1	680	442	73	8	47	26	6,519	4,647	494	240	11	6
TOTAL IV	228,190		14		1,102		81		73		11,166		734		17	

CUADRO VII b. *TABLEAU VII b.*

IV — PROVINCIA DE ENTRE RIOS
Province de Entre Ríos

Población por nacionalidades y sexos
Population par nationalités et sexes

DEPARTAMENTOS / DÉPARTEMENTS	EUROPEOS — EUROPÉENS															
	ALEMANES *Allemands*		AUSTRIACOS *Autrichiens*		ESPAÑOLES *Espagnols*		FRANCESES *Français*		INGLESES *Anglais*		ITALIANOS *Italiens*		SUIZOS *Suisses*		OTROS EUROPEOS *Autres Européens*	
	Varones Hommes V H	Mujeres Femmes M F	V H	M F	V H	M F	V H	M F	V H	M F	V H	M F	V H	M F	V H	M F
1	2	3	4	5	6	7	8	9	10	11	12	13	14	15	16	17
1 Colón	48	31	16	8	182	55	423	347	30	12	898	580	464	344	279	201
2 Concordia	148	96	56	18	747	331	586	280	72	34	1335	714	68	26	122	70
3 Diamante	155	111	218	294	175	73	62	37	2	1	650	348	80	44	1657	1199
4 Federación	104	65	74	67	125	40	70	44	48	35	839	614	47	24	14	5
5 Gualeguay	22	12	25	12	282	88	141	64	34	10	969	473	28	11	58	43
6 Gualeguaychú	66	36	28	13	457	192	345	218	29	15	1450	717	54	26	312	286
7 Nogoyá	18	8	28	9	213	73	72	24	21	7	741	277	21	12	64	38
8 Paraná (Capital)	296	193	663	471	939	589	499	361	33	50	3240	1641	247	209	1331	1033
9 Paz (La)	92	51	31	9	387	139	129	72	15	8	951	326	51	33	95	60
10 Rosario Tala	7	2	9	—	131	32	60	36	16	11	491	198	27	21	10	7
11 San José de Feliciano	6	—	5	5	59	20	12	2	11	5	53	13	3	1	3	—
12 Uruguay (Co'ción. del)	44	37	62	27	424	168	406	345	47	29	1269	635	139	92	546	477
13 Victoria	5	4	10	—	222	89	42	24	4	1	776	396	4	3	29	22
14 Villaguay	98	44	23	13	152	34	85	42	29	6	856	143	40	20	1931	1684
	1,104	690	1,248	941	4,498	1,923	2,982	1,896	441	219	14,018	7,025	1,268	866	6451	5,125
TOTAL IV	1,794		2,189		6,421		4,828		660		21,043		2,134		11,576	

CUADRO VII c. *TABLAEU VII c.*

DEPARTAMENTOS / DÉPARTEMENTS	RESÚMENES — RÉSUMÉS											
	AMERICANOS *Américains*			EUROPEOS *Européens*			OTROS *Autres*			TOTAL		
	Varones Hommes	Mujeres Femmes	TOTAL	Varones Hommes	Mujeres Femmes	TOTAL	Varones Hommes	Mujeres Femmes	TOTAL	Argentinos Argentins	Extranjeros Étrangers	TOTAL
1	2	3	4	5	6	7	8	9	10	11	12	13
1 Colón	5,150	4,800	9,950	2,340	1,528	3,868	6	2	8	8,777	5,049	13,826
2 Concordia	11,625	11,819	23,444	3,129	1,564	4,693	10	—	10	20,192	7,955	28,147
3 Diamante	5,230	4,985	10,215	2,999	2,107	5,106	3	—	3	10,063	5,261	15,324
4 Federación	5,437	5,338	10,775	1,821	894	2,215	2	1	3	9,712	3,281	12,993
5 Gualeguay	8,745	9,496	18,241	1,554	713	2,267	2	—	2	17,895	2,615	20,510
6 Gualeguaychú	12,274	12,649	24,923	2,741	1,493	4,234	1	—	1	22,440	6,728	29,168
7 Nogoyá	9,068	9,700	19,808	1,181	448	1,629	—	—	—	19,154	1,843	20,997
8 Paraná (Capital)	19,590	19,779	39,369	7,298	4,557	11,855	6	1	7	38,577	12,644	51,221
9 Paz (La)	9,748	8,954	18,703	1,751	693	2,444	—	—	—	18,257	2,890	21,147
10 Rosario Tala	5,567	5,918	11,485	751	307	1,058	—	—	—	11,002	1,541	12,543
11 San José de Feliciano	3,778	3,889	7,667	152	46	198	—	—	—	7,405	460	7,865
12 Uruguay (Concepción del)	7,434	7,490	14,924	2,937	1,810	4,747	7	12	19	13,251	6,439	19,690
13 Victoria	6,956	7,538	14,494	1,092	539	1,631	—	1	1	14,389	1,737	16,126
14 Villaguay	8,794	8,965	17,759	2,714	1,986	4,700	3	—	3	17,016	5,446	22,462
TOTAL IV	119,997	121,320	241,317	31,960	18,685	50,645	40	17	57	228,180	63,889	292,019

CUADRO VIII

TABLEAU VIII

IV — PROVINCIA DE ENTRE RIOS

Province de Entre Rios

Población por nacionalidades y sexos, absoluta y relativa. — Todas las nacionalidades que han tenido habitantes censados: por razas.

Population par nationalités et sexes, absolue et relative.—Toutes les nationalités qui ont eu des habitant recensés: par races.

NACIONALIDADES *Nationalités*	VARONES *Hommes*	MUJERES *Femmes*	TOTAL	Proporción por mil sobre el total de habitantes — *Proportion par mil sur le total d'habitants.*
I *Latinas—Latines*				
A *Hispanas—Espagnoles*				
Argentinos—Argentins	112,180	115,950	228,130	781
Bolivianos—Boliviens	13	1	14	—
Colombianos—Colombiens	—	—	—	—
Chilenos—Chiliens	73	8	81	—
Costarriqueños—Costarriciens	—	—	—	—
Dominicanos—Dominicains	—	—	—	—
Ecuatorianos—Équatoriens	—	—	—	—
Españoles—Espagnols	4,498	1,923	6,421	22
Guatemaltecos—Guatémals	—	—	—	—
Hondureños—Honduriens	—	—	—	—
Mexicanos—Méxicains	4	1	5	—
Nicaragüenses—Nicaraguayens	—	—	—	—
Orientales—Uruguayens	6,519	4,647	11,166	38
Paraguayos—Paraguayens	494	240	734	3
Peruanos—Péruviens	7	5	12	—
Salvadoreños—Salvadoriens	—	—	—	—
Venezolanos—Vénézueliens	—	—	—	—
TOTAL	123,788	122,775	246,563	844
B *Las demás—Les autres*				
Andorranos—Andorriens	—	—	—	—
Brasileños—Brésiliens	660	442	1,102	4
Belgas—Belges	378	252	625	2
Franceses—Français	2,932	1,896	4,828	17
Griegos—Grecs	14	1	15	—
Haitianos—Haïtiens	—	—	—	—
Italianos—Italiens	14,018	7,025	21,043	72
Monegascos—Monégasques	—	—	—	—
Montenegrinos—Monténégrins	—	—	—	—
Portugueses—Portugais	90	10	100	—
TOTAL B	18,087	9,626	27,713	95
TOTAL I—A+B	141,875	132,401	274,276	939
II *Germanas—Germaniques*				
Alemanes—Allemands	1,104	690	1,794	6
Austriacos—Autrichiens	1,248	941	2,189	8
Holandeses—Hollandais	101	92	193	1
Suizos—Suisses	1,268	866	2,134	7
TOTAL II	3,721	2,589	6,310	22
III *Anglo-Sajonas—Anglo-Saxons*				
Australianos—Australiens	1	—	1	—
Ingleses—Anglais	441	219	660	2
N. Americanos—Nord-Americ.	17	26	78	—
TOTAL III	489	245	734	2
IV *Eslavas—Eslaves*				
Rumanos—Roumains	3	1	4	—
Rusos—Russes	5,648	4,680	10,328	36
Servios—Serbes	—	—	—	—
TOTAL IV	5,651	4,681	10,332	36
V *Escandinavas—Escandinaves*				
Dinamarqueses—Danois	48	23	71	—
Suecos—Suédois	43	3	46	—
TOTAL V	91	26	117	—
VI *Asiáticas—Asiatiques*				
Asiáticos—Asiatiques	14	—	14	—
Chinos—Chinois	—	—	—	—
Indo-Ingleses—Indo-Anglais	—	—	—	—
Japoneses—Japonais	—	—	—	—
Persas—Perses	—	1	1	—
Siameses—Siamois	—	—	—	—
TOTAL VI	14	1	15	—
VII *Africanas—Africaines*				
Africanos—Africains	16	6	22	—
Argelinos—Algériens	—	7	7	—
Egipcios—Egyptiens	3	—	3	—
Marroquíes—Marocains	9	—	9	—
TOTAL VII	28	13	41	—
VIII *Otras naciones—Autres nations*				
Turcos—Turcs	42	16	58	—
Otras naciones—Autres nations	1	10	11	—
Sin espc.—Sans renseignements	85	40	125	1
TOTAL VIII	128	66	194	1
RESÚMEN RÉSUMÉ				
Argentinos—Argentins	112,180	115,950	228,130	781
Extranjeros—Étrangers	39,817	24,072	63,889	219
TOTAL GENERAL I Á VIII	151,997	140,022	292,019	1,000

CUADRO IX a.

TABLEAU IX a.

IV — PROVINCIA DE ENTRE RIOS

Province de Entre Ríos

Población argentina por provincias y territorios

Population argentine par provinces et territoires

DEPARTAMENTOS / DÉPARTEMENTS	PROVINCIAS — PROVINCES															
	CAPITAL	BUENOS AIRES	SANTA FÉ	ENTRE RÍOS	CORRIENTES	CÓRDOBA	SAN LUIS	SANTIAGO	MENDOZA	SAN JUAN	RIOJA	CATAMARCA	TUCUMÁN	SALTA	JUJUY
1	2	3	4	5	6	7	8	9	10	11	12	13	14	15	16
1 Colón	—	105	39	8,532	60	11	2	4	4	1	1	2	1	—	1
2 Concordia	11	478	55	18,588	826	53	5	16	9	6	4	6	8	12	1
3 Diamante	—	147	255	9,541	23	53	3	6	2	10	1	5	5	—	—
4 Federación	—	73	22	8,856	707	18	1	1	2	3	—	1	5	1	1
5 Gualeguay	2	230	63	17,420	24	65	6	30	3	1	—	1	4	2	—
6 Gualeguaychú	—	369	56	21,842	68	34	3	13	4	2	—	5	10	1	—
7 Nogoyá	—	119	165	18,627	72	100	17	11	6	2	7	6	11	3	1
8 Paraná (Capital)	2	606	954	35,754	399	287	42	61	66	57	51	71	46	35	17
9 Paz (La)	—	162	284	15,955	1,671	109	3	12	9	3	2	3	4	6	—
10 Rosario Tala	—	74	51	10,766	36	89	—	11	2	—	1	17	2	1	—
11 San José de Feliciano	—	20	8	6,100	1,129	11	—	1	—	2	—	—	1	—	—
12 Uruguay (Concepción del)	1	306	33	12,762	56	31	3	4	9	2	5	3	5	1	3
13 Victoria	1	87	137	14,072	11	22	1	8	1	—	—	15	2	4	—
14 Villaguay	—	104	78	16,627	114	47	3	17	3	2	2	2	4	1	1
TOTAL IV	17	2,880	2,200	215,392	5,196	880	89	198	120	91	77	137	108	67	25

CUADRO IX b.

TABLEAU IX b

IV—PROVINCIA DE ENTRE RIOS

Province de Entre Ríos

Población argentina por provincias y territorios

Population argentine par provinces et territoires

DEPARTAMENTOS / DÉPARTEMENTS	TERRITORIOS — TERRITOIRES									NATURALIZADOS / *Naturalisés*	SIN ESPECIFICACIÓN / *Sans spécification*	TOTAL
	MISIONES	FORMOSA	CHACO	PAMPA	NEUQUÉN	RÍO NEGRO	CHUBUT	SANTA CRUZ	TIERRA DEL FUEGO			
1	2	3	4	5	6	7	8	9	10	11	12	13
1 Colón	1	—	—	—	—	—	—	—	—	—	13	8,777
2 Concordia	3	—	2	1	—	1	—	—	—	—	157	20,192
3 Diamante	—	—	—	—	—	—	—	—	—	6	6	10,063
4 Federación	4	—	—	—	—	—	—	—	—	2	15	9,712
5 Gualeguay	—	—	5	—	—	—	—	—	—	6	33	17,895
6 Gualeguaychú	—	—	2	1	—	—	—	—	—	1	29	22,440
7 Nogoyá	—	—	2	—	—	—	—	—	—	5	—	10,154
8 Paraná (Capital)	1	8	23	11	—	—	—	—	—	18	62	38,577
9 Paz (La)	—	—	4	1	—	—	—	—	—	3	26	18,257
10 Rosario Tala	—	—	—	—	—	—	—	—	—	—	2	11,002
11 San José de Feliciano	—	—	—	—	—	—	—	—	—	1	132	7,405
12 Uruguay (Concepción del)	1	—	6	6	—	—	—	—	—	2	12	13,251
13 Victoria	—	—	2	—	—	—	—	—	—	1	25	14,389
14 Villaguay	1	—	—	2	—	—	—	—	—	7	1	17,016
TOTAL IV	11	8	46	22	—	1	—	—	—	52	513	228,130

CUADRO X. *TABLEAU X.*

IV — PROVINCIA DE ENTRE RIOS

Province de Entre Rios

Población argentina por sexos, provincias y territorios

Population argentine par sexes, provinces et territoires

PROVINCIAS *Provinces*	VARONES *Hommes*	MUJERES *Femmes*	TOTAL
1			
I — ESTE Ó LITORALES			
1 Capital	8	9	17
2 Buenos Aires	1,490	1,390	2,880
3 Santa Fé	1,096	1,104	2,200
4 Entre Ríos	105,076	110,316	215,392
5 Corrientes	2,973	2,223	5,196
II — CENTRO			
6 Córdoba	532	348	880
7 San Luis	66	23	89
8 Santiago del Estero	155	43	198
III — OESTE			
9 Mendoza	85	35	120
10 San Juan	72	19	91
11 La Rioja	62	15	77
12 Catamarca	101	36	137
IV — NORTE			
13 Tucumán	73	35	108
14 Salta	53	14	67
15 Jujuy	20	5	25
V — TERRITORIOS			
NORTE			
16 Misiones	6	5	11
17 Formosa	8	—	8
18 Chaco	15	31	46
CENTRO			
19 Pampa	12	10	22
OESTE			
20 Neuquen	—	—	—
SUD			
21 Río Negro	—	1	1
22 Chubut	—	—	—
23 Santa Cruz	—	—	—
24 Tierra del Fuego	—	—	—
VARIOS			
25 Naturalizados—Naturalisés	45	7	52
26 Sin especificación—Sans spécification	232	281	513
TOTAL IV	112,180	115,950	228,130

CUADRO XI. *TABLEAU XI.*

IV — PROVINCIA DE ENTRE RIOS

Province de Entre Rios

Población argentina y extranjera de 14 años arriba, por estado civil y sexo

Population argentine et étrangère de 14 ans et au-dessus, par état civil et sexe

S. Solteros—*Célibataires.* C. Casados—*Mariés.* V. Viudos—*Veufs.* SD. Sin datos—*Sans renseignements.*

DEPARTAMENTOS DÉPARTEMENTS	ARGENTINOS — *Argentins*										EXTRANJEROS — *Étrangers*									
	VARONES — *Hommes*					MUJERES — *Femmes*					VARONES — *Hommes*					MUJERES — *Femmes*				
	S.	C.	V.	SD.	Total	S.	C.	V.	SD.	Total	S.	C.	V.	SD.	Total	S.	C.	V.	SD.	Total
1	2	3	4	5	6	7	8	9	10	11	12	13	14	15	16	17	18	19	20	21
1 Colón	1171	398	19	136	1,724	1066	600	87	71	1,824	1064	1884	188	122	2,658	880	1069	188	11	1,657
2 Concordia	3441	879	111	86	4,517	3890	1324	443	90	5,256	2285	1889	175	77	4,426	688	1420	808	48	2,464
3 Diamante	1127	587	84	129	2,230	1091	685	162	91	2,082	1080	1479	109	114	2,782	815	1804	189	88	1,796
4 Federación	1289	411	78	186	1,994	1815	540	201	189	2,245	609	887	102	42	1,710	801	788	104	84	1,177
5 Gualeguay	3299	790	106	204	4,399	3559	1108	488	236	5,891	728	815	124	80	1,697	140	459	142	15	756
6 Gualeguaychú	3444	1049	127	472	5,092	3815	1648	541	361	6,360	1644	1742	270	148	3,799	550	1198	811	49	2,108
7 Nogoyá	3253	1092	192	490	5,029	3472	1331	468	268	5,539	506	574	91	58	1,229	101	808	42	11	457
8 Paraná (Capital)	6282	2906	889	244	9,178	5948	3110	1005	137	10,200	2736	3525	898	271	6,952	974	2845	861	21	4,202
9 Paz (La)	3880	999	168	880	4,896	2728	1275	447	231	4,678	929	852	90	51	1,922	159	464	77	13	713
10 Rosario Tala	1600	641	104	182	2,527	1801	1018	825	186	3,075	478	422	42	40	977	129	248	42	5	415
11 San José de Feliciano	1059	425	51	205	1,740	1259	500	180	178	2,117	154	111	18	15	298	46	65	7	1	119
12 Uruguay (Concepción del)	2189	501	104	194	2,988	2079	852	291	126	3,348	1574	1578	177	96	3,425	598	1217	266	84	2,112
13 Victoria	2849	856	186	189	3,582	2765	1114	436	117	4,432	887	596	69	28	1,077	72	859	75	5	505
14 Villaguay	2458	958	258	855	4,014	2880	1292	898	276	4,781	1042	1201	88	117	2,448	488	949	116	57	1,549
TOTAL IV	36547	11861	1872	3483	58,743	36975	16327	5467	2527	61,296	15278	16967	1881	1199	35,840	6891	12928	2174	342	20,030

CUADRO XII a. *TABLEAU XII a*

IV — PROVINCIA DE ENTRE RIOS

Province de Entre Rios

Población argentina y extranjera de 14 años arriba, por estado civil y sexos

Population argentine et étrangère de 14 ans et au dessus, por état civil et sexe

S. Solteros — *Célibataires.* C. Casados — *Mariés.* V. Viudos — *Veufs.* SD. Sin datos — *Sans renseignements.*

RESUMEN POR EDADES

Résumé par âges

AÑOS *Ans*	ARGENTINOS — *Argentins*										EXTRANJEROS — *Étrangers*									
	VARONES — *Hommes*					MUJERES — *Femmes*					VARONES — *Hommes*					MUJERES — *Femmes*				
	S.	C.	V.	SD.	Total	S.	C.	V.	SD.	Total	S.	C.	V.	SD.	Total	S.	C.	V.	SD.	Total
1	2	3	4	5	6	7	8	9	10	11	12	13	14	15	16	17	18	19	20	21
14	2187	—	—	998	3185	2178	5	—	677	2855	426	—	—	150	576	357	3	3	99	462
15	2465	—	—	479	2944	2822	14	1	247	3084	502	—	—	85	587	480	18	—	87	580
16	2175	—	—	210	2385	2807	67	4	185	2818	589	—	—	47	636	489	84	1	19	498
17	2071	7	28	122	2228	2266	158	9	79	2507	604	9	3	38	654	427	67	1	10	505
18	2503	17	6	134	2660	2538	241	3	120	2902	707	10	4	46	767	405	124	2	10	541
19	1716	14	2	73	1805	1700	279	7	84	2070	588	23	2	32	645	297	172	1	8	478
20	2184	50	3	78	2265	2333	463	13	88	2897	660	56	4	31	751	318	295	7	10	625
21	1193	50	5	35	1283	1037	806	6	32	1881	476	62	3	14	555	182	210	2	6	400
22	1883	95	5	65	1998	1611	524	24	39	2198	642	130	3	24	799	191	313	3	6	513
23	1277	128	6	41	1452	1178	475	28	42	1718	550	140	6	19	715	142	281	5	6	434
24	1828	162	8	23	1521	1286	576	26	28	1916	555	198	2	13	768	151	334	14	4	503
25	1785	269	21	53	2108	1698	751	58	68	2575	614	269	6	25	914	159	412	11	5	587
26	1034	257	11	31	1333	947	605	33	22	1607	462	289	4	9	764	89	334	10	3	436
27	896	271	14	46	1227	769	582	38	33	1372	466	296	5	20	787	78	364	12	6	460
28	1128	367	14	43	1552	1092	768	49	35	1939	569	457	10	19	1055	131	433	16	8	588
29	663	268	12	14	957	621	467	49	21	1158	350	333	11	13	707	62	273	16	2	353
30	1260	600	61	42	1963	1672	1002	140	52	2866	570	549	20	28	1167	125	556	21	8	710
31	496	262	25	20	803	263	295	30	12	600	260	315	12	11	598	24	259	14	2	299
32	656	370	34	33	1093	558	497	60	21	1136	428	478	23	19	948	49	321	40	6	416
33	477	308	18	26	829	372	405	56	11	844	251	429	29	15	724	30	328	13	4	375
34	463	335	22	74	834	449	465	47	16	977	310	474	25	20	829	31	300	21	5	357
35	846	610	42	28	1526	823	699	118	25	1655	448	717	21	12	1198	67	495	27	6	595
36	513	376	47	20	956	444	519	74	16	1053	278	525	27	15	840	38	406	35	4	488
37	351	344	34	17	746	325	407	77	7	816	250	450	23	10	733	30	345	16	1	392
38	526	468	31	24	1049	544	534	117	10	1205	298	594	35	17	944	52	440	41	1	534
39	330	291	36	10	667	255	313	39	10	667	178	526	24	12	740	29	316	24	2	371
40	640	524	63	27	1254	1008	785	311	39	2143	332	332	79	26	1369	91	629	90	6	816
41	129	174	12	6	321	111	141	51	8	311	127	398	25	9	559	10	228	24	3	265
42	206	248	27	9	490	248	281	93	9	620	206	544	40	20	810	26	323	43	2	394
43	187	205	18	5	415	131	173	74	4	382	151	416	32	11	610	17	230	28	1	276
44	180	220	32	6	438	158	229	75	5	467	151	476	37	8	672	15	276	43	4	338
45	416	485	73	17	991	451	440	242	19	1152	347	732	65	18	1162	41	382	81	3	507
46	154	262	26	5	447	125	208	83	5	416	126	412	41	7	589	27	228	33	1	289
47	123	227	26	1	377	89	152	78	1	320	106	363	45	4	518	11	218	37	3	269
48	208	259	41	11	519	206	276	132	9	623	166	407	48	8	629	24	280	58	4	366
49	101	170	20	3	294	68	141	76	1	286	96	328	36	9	469	18	145	28	—	186
50	325	350	90	12	777	498	461	414	18	1391	264	680	108	22	1069	33	400	154	6	593
51	64	110	18	3	195	44	54	31	2	131	60	257	29	3	349	5	130	31	1	167
52	119	178	33	12	342	67	125	99	5	296	100	328	46	4	478	13	200	48	2	263
53	77	139	22	2	240	33	62	47	7	154	78	269	27	9	383	4	129	41	1	175
54	91	133	26	7	262	76	122	116	2	316	30	307	47	9	443	12	147	43	1	203
55	176	292	30	9	567	173	192	227	11	603	109	400	73	6	588	19	178	36	1	278
56	94	165	36	4	299	65	96	102	3	266	72	276	39	9	396	3	120	43	—	176
57	55	139	27	3	224	34	53	67	—	154	35	141	23	5	209	4	92	32	1	129
58	100	130	51	6	337	91	132	121	4	348	61	223	37	2	323	16	107	60	1	184
59	35	109	27	4	175	36	51	70	2	159	32	138	33	4	207	6	62	34	1	103
60	238	319	114	12	683	292	298	477	12	1074	111	349	97	19	576	23	145	143	3	314
TOTAL..	35974	10837	1862	2843	51016	36882	15809	4142	2096	58429	14881	15655	1812	956	32804	4800	12067	1546	818	18781

CUADRO XII b.

TABLEAU XII b.

IV — PROVINCIA DE ENTRE RIOS

Province de Entre Rios

Población argentina y extranjera de 61 años arriba, por estado civil y sexos

Population argentine et étrangère de 61 ans et plus, par état civil et sexes

S. Solteros — *Célibataires.* C. Casados — *Mariés.* V. Viudos — *Veufs.* SD. Sin datos — *Sans renseignements.*

RESUMEN POR EDADES

Résumé par âge

AÑOS *Ans*	ARGENTINOS — *Argentins*										EXTRANJEROS — *Étrangers*									
	VARONES — *Hommes*					MUJERES — *Femmes*					VARONES — *Hommes*					MUJERES — *Femmes*				
	S.	C.	V.	SD.	Total	S.	C.	V.	SD.	Total	S.	C.	V.	SD.	Total	S.	C.	V.	SD.	Total
1	2	3	4	5	6	7	8	9	10	11	12	13	14	15	16	17	18	19	20	21
Del frente.	35,674	10,837	1,362	2,843	51,016	36,382	15,809	4,142	2,096	58,429	14,881	15,655	1,812	956	32,804	4,800	12,067	1,546	318	18,731
61	22	64	11	2	99	18	26	23	1	68	21	95	32	1	149	—	45	20	—	65
62	45	107	23	4	179	80	36	76	5	147	40	157	41	5	243	2	76	45	—	123
63	40	71	28	4	143	21	28	43	1	93	81	106	28	2	167	4	62	33	—	99
64	37	75	22	1	135	16	39	62	—	117	37	123	31	1	192	5	47	55	2	109
65	92	157	71	4	324	100	90	180	5	381	50	168	59	5	282	7	56	54	—	117
66	29	56	33	1	119	20	14	46	1	81	23	75	33	2	133	5	43	38	1	87
67	26	43	21	—	90	6	17	32	—	55	16	78	35	5	134	6	20	27	—	62
68	21	59	22	3	105	31	42	56	2	131	21	70	26	—	117	2	28	30	1	61
69	17	32	11	—	60	9	13	23	—	45	10	49	14	3	76	9	19	18	—	46
70	84	143	70	9	306	117	90	266	9	482	36	127	57	6	226	14	37	78	2	129
71	4	19	10	1	34	6	6	12	—	24	12	30	11	1	54	1	7	10	1	19
72	12	20	22	3	57	13	8	34	1	56	5	41	19	—	65	2	15	19	—	36
73	8	16	16	3	43	10	3	20	-	33	4	28	23	1	51	—	8	11	—	19
74	3	13	9	2	27	4	6	18	—	28	5	32	17	—	54	2	17	17	1	37
75	27	38	31	5	101	20	15	70	3	108	13	47	29	1	90	3	10	48	—	61
76	3	11	5	1	20	11	5	12	1	29	10	16	17	2	45	1	2	13	1	17
77	9	8	7	1	25	9	6	10	—	25	5	16	10	1	32	1	8	12	1	22
78	11	22	9	—	42	8	6	34	—	48	4	16	14	—	34	—	10	16	—	26
79	4	12	4	—	20	1	—	11	—	12	1	9	8	—	18	1	—	6	—	7
80	26	29	29	1	85	40	24	107	2	173	18	15	18	1	52	10	9	33	1	53
81	1	3	2	—	6	1	2	3	—	6	1	1	3	—	5	1	1	3	—	5
82	4	5	6	1	16	6	3	14	1	24	1	8	7	1	17	—	3	3	—	6
83	—	5	4	—	9	3	1	3	—	7	1	4	5	—	10	—	6	6	—	12
84	1	3	—	—	4	2	3	9	—	14	2	2	3	—	7	2	5	5	—	12
85	6	11	12	1	30	20	4	37	2	63	4	5	7	—	16	1	4	7	—	12
86	1	1	5	—	7	1	—	8	1	10	1	3	—	—	4	1	—	1	—	2
87	1	3	—	—	4	1	1	8	—	10	3	1	3	—	7	—	—	5	—	5
88	1	2	—	—	3	4	2	9	1	16	1	2	2	—	5	—	1	3	—	4
89	2	—	3	1	6	5	1	6	—	12	—	1	1	—	2	—	1	4	—	5
90	10	11	8	2	31	13	3	37	2	60	3	4	3	—	10	2	1	5	1	9
91	1	1	2	—	4	1	1	1	1	4	—	1	2	—	3	—	1	1	—	2
92	1	—	1	—	2	6	1	3	—	10	—	—	2	—	2	1	—	—	—	1
93	—	1	1	—	2	—	—	2	1	3	—	—	—	—	—	1	—	—	—	1
94	1	—	2	—	3	2	1	5	—	8	1	—	1	—	2	—	—	—	—	—
95	4	5	2	—	11	4	2	13	—	19	1	2	—	—	3	1	—	—	—	1
96	2	1	1	—	4	1	—	3	—	4	1	—	—	—	1	1	1	1	—	3
97	1	1	2	—	4	1	2	1	—	4	—	—	—	—	—	—	—	1	—	1
98	—	—	1	—	1	3	1	1	—	5	—	1	—	—	1	—	—	—	—	—
99	—	—	1	—	1	2	—	1	2	5	1	—	2	—	3	—	—	2	—	2
100 y más.	5	2	3	—	10	8	7	21	5	41	2	1	2	—	5	3	—	—	—	3
Sin datos..	11	4	—	542	557	12	4	2	384	402	4	3	4	205	216	2	4	—	12	18
TOTAL IV	36,547	11,891	1,872	3,435	53,745	36,975	16,327	5,467	2,527	61,296	15,273	16,987	1,881	1,199	35,340	4,891	12,623	2,174	342	20,030

CUADRO XV

TABLEAU XV

IV — PROVINCIA DE ENTRE RIOS

Province de Entre Rios

Instrucción pública.—Niños argentinos y extranjeros por sexos y edad que van á la escuela.

Instruction publique.—Enfants argentins et étrangers, par sexes et âge qui vont à l'école

RESÚMEN

Résumé

AÑOS DE EDAD *Age*	NUMERO ABSOLUTO DE NIÑOS *Nombre absolu d'enfants*			Van á la escuela — *Vont à l'école*						TOTAL GENERAL	PROPORCIÓN POR MIL DE ESCOLARES SOBRE EL TOTAL DE NIÑOS *Proportion par mil d'écoliers sur le total d'enfants*
				ARGENTINOS *Argentins*			EXTRANJEROS *Etrangers*				
	ARGENTINOS *Argentins*	EXTRANJEROS *Etrangers*	TOTAL	VARONES *Garçons*	MUJERES *Femmes*	TOTAL	VARONES *Garçons*	MUJERES *Femmes*	TOTAL		
1	2	3	4	5	6	7	8	9	10	11	12
6	8,777	594	9,371	743	702	1,445	43	56	99	1,544	165
7	9,258	701	9,959	983	1,038	2,021	97	76	173	2,194	220
8	8,437	804	9,241	1,210	1,063	2,273	124	118	242	2,515	272
9	7,104	746	7,850	1,194	1,085	2,279	139	136	275	2,554	325
10	7,618	933	8,551	1,230	1,056	2,286	158	152	310	2,596	304
11	5,989	854	6,843	1,000	907	1,907	133	136	269	2,176	318
12	7,314	1,067	8,381	1,047	844	1,891	141	116	257	2,148	256
13	5,652	977	6,629	706	538	1,244	123	71	194	1,438	22
14	6,040	1,038	7,078	498	312	810	67	59	126	936	132
TOTAL IV...	66,189	7,714	73,903	8,611	7,545	16,156	1,025	920	1,945	18,101	245

CUADRO XVI

TABLEAU XVI

Instrucción pública.—Niños argentinos y extranjeros, por sexos y edad que no van á la escuela pero saben leer y escribir.

Instruction publique.—Enfants argentins et étrangers, par sexes et âge, qui ne vont pas à l'école mais savent lire et écrire.

RESÚMEN

Résumé

AÑOS DE EDAD *Age*	NO VAN Á LA ESCUELA, PERO SABEN LEER Y ESCRIBIR *Ne vont pas à l'école, mais savent lire et écrire*							VAN Á LA ESCUELA *Vont à l'école*	TOTAL DE EDUCADOS *Total de ceux qui reçoivent instruction*		QUEDAN SIN INSTRUCCIÓN *Restent sans instruction*	
	ARGENTINOS *Argentins*			EXTRANJEROS *Etrangers*			TOTAL GENERAL		ABSOLUTO *Absolu*	POR MIL *Par mil*	ABSOLUTO *Absolu*	POR MIL *Par mil*
	VARONES *Garçons*	MUJERES *Filles*	TOTAL	VARONES *Garçons*	MUJERES *Filles*	TOTAL						
1	2	3	4	5	6	7	8	9	10	11	12	13
6	84	67	151	13	3	16	167	1,544	1,711	183	7,660	817
7	140	195	335	21	18	39	374	2,194	2,568	258	7,391	742
8	160	190	350	34	41	75	425	2,515	2,940	318	6,301	682
9	213	243	456	36	32	68	524	2,554	3,078	392	4,772	608
10	366	336	702	69	52	121	823	2,596	3,419	400	5,132	600
11	338	379	717	73	91	164	881	2,176	3,057	447	3,786	553
12	604	660	1,264	154	137	291	1,555	2,148	3,703	442	4,678	558
13	680	707	1,387	179	155	334	1,721	1,438	3,159	477	3,470	523
14	877	947	1,824	274	231	505	2,329	936	3,265	461	3,813	539
TOTAL IV...	3,462	3,724	7,186	853	760	1,613	8,799	18,101	26,900	364	47,003	636

CUADRO XVII

TABLEAU XVII

IV—PROVINCIA DE ENTRE RIOS

Province de Entre Rios

Propietarios de bienes raíces, por nacionalidades

Propriétaires d'immeubles, par nationalités

DEPARTAMENTOS DÉPARTEMENTS	ARGENTINOS *Argentins*	ALEMANES *Allemands*	AUSTRIACOS *Autrichiens*	ESPAÑOLES *Espagnols*	FRANCESES *Français*	INGLESES *Anglais*	ITALIANOS *Italiens*	SUIZOS *Suisses*	OTRAS NACIONES *Autres nations*	TOTAL DE EXTRANJEROS PROPIETARIOS *Total d'étrangers propriétaires*	TOTAL GENERAL DE PROPIETARIOS	Proporción por mil de propietarios sobre el total *Proportion par mil de propriétaires sur le total*	
												de extranjeros *d'étrangers*	de habitantes *d'habitants*
1	2	3	4	5	6	7	8	9	10	11	12	13	14
1 Colón	719	22	2	59	262	18	468	306	103	1,290	2,009	255	145
2 Concordia	1,102	61	11	280	178	25	677	27	285	1,494	2,596	188	92
3 Diamante	988	44	70	58	25	1	208	81	952	1,884	2,822	268	151
4 Federación	541	55	44	58	48	88	466	23	149	876	1,417	267	109
5 Gualeguay	1,978	4	4	89	47	12	852	7	71	586	2,564	224	125
6 Gualeguaychú	2,608	12	7	199	133	18	429	17	366	1,181	3,784	176	180
7 Nogoyá	1,895	5	8	62	28	5	287	8	88	381	2,276	207	108
8 Paraná (Capital)	2,999	90	246	214	129	15	948	168	602	2,412	5,411	191	106
9 Paz (La)	965	28	7	110	29	7	189	12	78	455	1,420	157	67
10 Rosario Tala	977	3	2	89	16	8	153	15	67	303	1,289	107	102
11 San José de Feliciano	850	1	3	26	5	6	11	1	52	105	455	228	58
12 Uruguay (Concepción del)	1,158	13	10	164	198	18	485	88	854	1,820	2,478	205	126
13 Victoria	1,682	—	—	104	12	—	322	1	19	458	2,140	264	138
14 Villaguay	989	29	1	68	21	12	185	22	145	428	1,417	79	68
TOTAL IV	18,896	367	410	1,470	1,121	173	5,075	721	3,336	12,678	31,569	198	108

CUADRO XVIII

TABLEAU XVIII

IV—PROVINCIA DE ENTRE RIOS

Province de Entre Rios

HABITANTES

Y propietarios de bienes raices por nacionalidades.—Resúmen de todas las que han tenido habitantes censados

Propriétaires d'immeubles par nationalités—Résumé de toutes celles qui ont eu des habitants recencés

NACIONALIDADES — NATIONALITÉS	Total de habitantes — *Total d'habitants*	Propietarios — *Propriétaires*	Proporcion por mil de propietarios sobre el total de habitantes de la respectiva nacionalidad — *Proportion par mil de propriétaires sur le total d'habitants de la respective nationalité*
1	2	3	4
Africanos — Africains	22	—	—
Alemanes — Allemands	1,794	367	205
Andorranos — Andorriens	—	—	—
Argelinos — Algériens	7	—	—
Asiáticos — Asiatiques	14	2	—
Austriacos — Autrichiens	2,189	410	187
Australianos — Australiens	1	—	—
Belgas — Belges	625	100	160
Bolivianos — Boliviens	14	4	286
Brasileros — Brésiliens	1,102	105	95
Colombianos — Colombiens	—	—	—
Chilenos — Chiliens	81	16	198
Chinos — Chinois	—	—	—
Costarriqueños — Costarriciens	—	—	—
Dinamarqueses — Danois	71	10	141
Dominicanos — Dominicains	—	—	—
Ecuatorianos — Équatoriens	—	—	—
Egipcios — Égyptiens	3	—	—
Españoles — Espagnols	6,421	1,470	229
Franceses — Français	4,828	1,121	232
Griegos — Grecs	15	4	267
Guatemaltecos — Guatémaltèques	—	—	—
Haitianos — Haïtiens	—	—	—
Hawaianos — Hawaïens	—	—	—
Holandeses — Hollandais	193	14	78
Hondureños — Honduriens	—	—	—
Indo-Ingleses — Inde-Anglaise	—	—	—
Ingleses — Anglais	660	173	262
Italianos — Italiens	21,043	5,075	241
Japoneses — Japonais	—	—	—
Marroquíes — Marocains	9	—	—
Al frente — à reporter	39,092	8,871	—

NACIONALIDADES — NATIONALITÉS	Total de habitantes — *Total d'habitants*	Propietarios — *Propriétaires*	Proporción por mil de propietarios sobre el total de habitantes de la respectiva nacionalidad — *Proportion par mil de propriétaires sur le total d'habitants de la respective nationalité*
1	2	3	4
Del frente — Report	39,092	8,871	—
Mexicanos — Mexicains	5	—	—
Mónacos — Monegasques	—	—	—
Montenegrinos — Monténégrins	—	—	—
Nicaragüenses — Nicaraguaïens	—	—	—
Norte Americanos — Américain du Nord	73	11	151
Orientales (del Uruguay) — Uruguayens	11,106	1,287	115
Paraguayos — Paraguayens	734	73	99
Persas — Persans	1	—	—
Peruanos — Péruviens	12	2	—
Portugueses — Portugais	100	18	180
Rumanos — Roumains	4	1	—
Rusos — Russes	10,328	1,672	162
Salvadoreños — Salvadoriens	—	—	—
Servios — Serbes	—	—	—
Siameses — Siamois	—	—	—
Suecos — Suédois	46	3	65
Suizos — Suisses	2,134	721	338
Turcos — Turcs	58	4	69
Venezolanos — Vénézuéliens	—	—	—
Otros paises — Autres pays	11	—	—
Extranjeros sin expecificación — Étrangers sans spécificacion	125	10	80
Total de extranjeros — Total d'étrangers	63,889	12,673	198
Total de argentinos — Total d'argentins	228,130	18,896	83
Total IV	292,019	31,569	108

CUADRO XIX *TABLEAU XIX*

Población nacional y extranjera, por sexos, según sus religiones

Population nationale et étrangère, par sexes, selon ses religions

Ver el resumen por provincias. — *Voir le résumé par provinces*

CUADRO XX *TABLEAU XX*

IV — PROVINCIA DE ENTRE RIOS

Province de Entre Rios

La población argentina por sexos, según sus defectos físicos y psíquicos

La population argentine par sexes, selon ses défauts physiques et psychiques

DEPARTAMENTOS / DÉPARTEMENTS	POBLACION ABSOLUTA ARGENTINA / *Population absolue argentine*	ENFERMOS / *Malades*		SORDO-MUDOS / *Sourds-muets*		IDIOTAS / *Idiots*		ALIENADOS / *Aliénés*		CIEGOS / *Aveugles*		CON BOCIO / *Goitreux*		INVÁLIDOS / *Invalides* — Por accidente / *Par accident*		INVÁLIDOS — Por la guerra / *Par la guerre*		TOTAL	PROPORCION POR 100000 HABITANTES / *Proportion par 100000 habitants*
		Varones / Hommes	Mujeres / Femmes	V / H	M / F	V / H	M / F	V / H	M / F	V / H	M / F	V / H	M / F	V / H	M / F	V / H	M / F		
1	2	3	4	5	6	7	8	9	10	11	12	13	14	15	16	17	18	19	20
1 Colón	8,777	—	5	2	—	2	3	3	1	1	1	—	—	0	2	—	—	26	296
2 Concordia	20,192	25	25	5	7	5	9	4	3	11	12	1	2	76	13	6	—	204	1,010
3 Diamante	10,068	16	8	1	2	2	—	2	1	1	1	1	2	8	4	2	—	51	507
Federación	9,712	18	5	2	2	3	—	—	1	4	—	—	—	4	1	—	—	35	360
5 Gualeguay	17,895	45	22	5	7	13	13	6	6	9	6	2	2	27	5	1	1	170	950
6 Gualeguaychú	22,440	18	17	6	14	7	—	7	2	8	14	—	1	27	1	4	—	126	561
7 Nogoyá	19,154	17	14	7	4	14	6	5	8	11	8	2	—	8	1	1	—	104	548
8 Paraná (Capital)	38,577	104	99	—	4	12	8	9	8	16	16	23	2	22	10	2	—	335	868
9 Paz (La)	18,257	55	41	8	7	3	1	5	6	5	1	1	—	14	4	—	—	151	827
10 Rosario Tala	11,002	11	27	2	4	3	2	1	4	2	1	—	1	3	1	—	—	62	563
11 San José de Feliciano	7,405	10	3	1	5	2	—	1	3	2	2	—	3	6	—	—	—	38	513
12 Uruguay (Concepción del)	13,251	18	16	6	5	5	3	2	3	5	5	—	—	4	3	3	1	79	596
13 Victoria	14,389	32	27	—	7	5	—	2	7	10	14	1	1	8	9	5	—	128	889
14 Villaguay	17,016	54	47	9	6	5	4	3	3	5	2	36	3	29	6	1	—	218	1,281
	228,130	418	356	54	74	81	49	50	61	90	81	67	17	242	60	25	2	1,727	757
TOTAL IV		774		128		130		111		171		84		302		27			

CUADRO XXI

TABLEAU XXI

IV — PROVINCIA DE ENTRE RÍOS

Province de Entre Rios

La población extranjera por sexos, según sus defectos físicos y psíquicos

La population étrangère par sexes, selon ses défauts physiques et psychiques

DEPARTAMENTOS DÉPARTEMENTS	POBLACIÓN ABSOLUTA EXTRANJERA *Population absolue étrangère*	ENFERMOS *Malades*		SORDO-MUDOS *Sourds-muets*		IDIOTAS *Idiots*		ALIENADOS *Aliénés*		CIEGOS *Aveugles*		CON BOCIO *Goitreux*		INVÁLIDOS *Invalides* — Por accidente *Par accident*		INVÁLIDOS *Invalides* — Por la guerra *Par la guerre*		TOTAL	PROPORCIÓN POR 100000 HABITANTES *Proport on par 100000 habitants*
		Varones Hommes	Mujeres Femmes	V H	M F	V H	M F	V H	M F	V H	M F	V H	M F	V H	M F	V H	M F		
1	2	3	4	5	6	7	8	9	10	11	12	13	14	15	16	17	18	19	20
1 Colón	5,049	16	17	2	1	1	3	—	1	—	2	1	1	1	5	—	—	51	1,010
2 Concordia	7,955	21	10	5	—	—	1	3	4	2	2	2	3	14	1	2	—	70	880
3 Diamante	5,261	11	4	1	2	1	—	1	1	5	2	1	1	1	—	—	—	31	589
4 Federación	3,281	3	9	2	2	—	1	—	2	—	1	—	2	—	1	—	—	23	701
5 Gualeguay	2,015	6	4	2	1	2	2	—	1	3	—	—	—	3	—	2	—	26	994
6 Gualeguaychú	6,728	12	8	2	4	2	3	3	1	4	3	—	—	8	2	1	—	53	788
7 Nogoyá	1,843	2	1	—	—	—	—	—	—	1	—	—	—	3	—	—	—	7	380
8 Paraná (Capital)	12,644	37	23	1	5	5	3	1	5	4	2	10	3	8	1	—	—	108	854
9 Paz (La)	2,890	12	3	4	1	2	2	—	1	2	—	1	—	2	—	—	—	30	1,038
10 Rosario Tala	1,541	4	5	—	—	—	—	—	—	—	—	1	—	—	1	—	—	11	714
11 San José de Feliciano	460	—	—	—	2	1	—	—	—	—	—	—	—	1	—	1	—	5	1,087
12 Uruguay (Concepción del)	6,489	17	12	8	1	2	—	3	1	1	3	1	—	—	4	4	—	57	885
13 Victoria	1,757	5	3	2	—	-	1	1	—	3	—	—	—	4	2	2	—	23	1,324
14 Villaguay	5,446	16	21	—	—	1	1	1	—	1	1	2	1	7	1	—	—	53	973
	63,889	162	120	29	19	17	17	13	17	26	16	19	11	52	18	12	—	548	858
TOTAL IV		282		48		34		30		42		30		70		12			

CUADRO XXII *TABLEAU XXII*

Huérfanos de padre y madre de 0 á 14 años, argentinos y extranjeros, por sexos

Orphelins de père et mère de 0 à 14 ans, argentins et étrangers, par sexes

Ver el resumen por provincias. — *Voir le résumé par provinces*

CUADRO XXIII *TABLEAU XXIII*

IV — PROVINCIA DE ENTRE RIOS

Province de Entre Rios

Densidad de la población absoluta por kilómetro cuadrado

Densité de la population absolue par kilomètre carré

DEPARTAMENTOS DÉPARTEMENTS	EXTENSIÓN EN KIL. CUADRADOS	POBLACIÓN POPULATION			DENSIDAD POR KIL. CUADRADO *Densité par kil. carré*
		ABSOLUTA Absolue	NATIONAL National	EXTRANJERA Étrangére	
1	2	3	4	5	6
1 Colón	3,186	13,826	8,777	5,049	4.3
2 Concordia	6,829	28,147	20,192	7,955	4.1
3 Diamante	2,553	15,324	10,063	5,261	6.0
4 Federación	3,590	12,963	9,712	3,281	3.6
5 Gualeguay	5,288	20,510	17,895	2,615	4.0
6 Gualeguaychú	11,122	29,168	22,440	6,728	2.6
7 Nogoyá	3,944	20,997	19,154	1,843	5.3
8 Paraná (Capital)	4,698	51 221	38,577	12,644	11.0
9 Paz (La)	7,667	21,147	18,257	2,890	2.7
10 Rosario Tala	3,351	12,543	11,002	1,541	3.7
11 San José de Feliciano	2,962	7,865	7,405	460	2.7
12 Uruguay (Concepción del)	5,849	19,690	13,251	6,439	3.3
13 Victoria	6,879	16,126	14,389	1,737	2.5
14 Villaguay	7,153	22,462	17,016	5,446	3.1
TOTAL IV	74,571	292,019	228,130	63,889	3 90

CUADRO XXIV y XXV *TABLEAUX XXIV et XXV*

Las mujeres casadas y viudas según sus años de matrimonio y número de hijos

Les femmes mariées et veuves selon leurs années de mariage et nombre d'enfants

Ver el resumen por provincias. — *Voir le résumé par provinces*

CUADRO XXVI a. *TABLEAU XXVI a.*

IV — PROVINCIA DE ENTRE RIOS

Province de Entre Rios

Población argentina y extranjera, de 14 años arriba, por sexos, según profesiones

Population argentine et étrangère de 14 ans et au-dessus par sexes, selon professions

RESÚMEN CLASIFICADO POR CATEGORÍA

Résumé classifié par catégorie

PROFESIONES *Professions*	ARGENTINOS *Argentins*		EXTRANJEROS *Étrangers*		TOTAL
	VARONES *Hommes*	MUJERES *Femmes*	VARONES *Hommes*	MUJERES *Femmes*	
1	2	3	4	5	6
I—Producción de la materia prima *Production de la matière première*					
Abastecedores — *Fournisseurs*	123	1	38	—	162
Acopiadores — *Marchands de blés*	39	—	29	—	68
Agricultores — *Agriculteurs*	4,582	1,851	11,309	4,321	22,063
Barraqueros — *Marchands de laines, cuir, autres produits*	3	3	2	—	8
Cazadores — *Chasseurs*	6	—	6	—	12
Estancieros — *Eleveurs*	2,699	321	443	69	4,032
Hacendados — *Propriétaires ruraux*	1,374	689	412	66	2,541
Horticultores — *Horticulteurs*	38	15	197	21	271
Isleños — *Insulaires*	5	1	1	1	8
Leñadores — *Bûcherons*	680	39	187	11	917
Mayordomos — *Intendants*	168	—	74	—	242
Obrajeros — *Contre-maîtres*	2	—	3	—	5
Pasteros — *Vendeurs de foin et paille*	40	—	11	11	62
Pastores Vaqueros — *Pasteurs, Bergers, Vachers*	321	96	111	8	536
Pescadores — *Pêcheurs*	57	3	44	1	105
Picapedreros — *Tailleurs de pierre*	2	—	23	1	26
Sericultores — *Sériculteurs*	—	—	—	—	—
Reconocedores de frutos	—	—	—	—	—
Vinicultores — *Viniculteurs*	15	1	44	6	66
TOTAL I	10,154	3,520	12,934	4,516	31,124
II— Producciones industriales *Productions industrielles*					
Afinadores — *Accordeurs*	—	—	1	—	1
Afiladores — *Rémouleurs*	—	—	7	—	7
Aguadores — *Porteurs d'eau*	9	—	5	—	14
Alambradores — *Clôturiers*	143	1	53	—	197
Albañiles — *Maçons*	716	6	864	1	1,587
Alfareros — *Potiers*	—	2	3	—	5
Alpargateros — *Fabricants de sandales*	2	4	5	—	11
Amasadores — *Pétrisseurs*	—	1	—	—	1
Armeros — *Armuriers*	—	—	8	—	8
Aserradores — *Scieurs de bois*	18	—	7	—	25
Bordadores — *Brodeuses*	2	53	—	7	62
Bronceros — *Bronziers*	—	—	—	—	—
Caldereros — *Chaudronniers*	—	—	1	—	1
Canasteros — *Vanniers*	—	—	8	1	9
Carboneros — *Charbonniers*	451	65	982	37	1,535
Carpinteros — *Charpentiers*	720	5	947	8	1,680
Calafates — *Calfats*	2	—	5	—	7
Cerveceros — *Brasseurs*	—	—	3	—	3
Carniceros — *Bouchers*	299	7	171	2	479
Chancheros — *Charcutiers*	2	—	18	—	20
Cigarreros — *Fabricants de cigares*	56	192	28	24	300
Colchoneros — *Matelassiers*	10	6	12	3	31
Confiteros — *Confiseurs*	12	5	41	4	62
Constructores de buques, armadores—*Constructeurs de navires, armateurs*	—	—	2	—	2
Cordeleros, cabulleros, etc. — *Cordiers*	—	—	—	—	—
Costureras— *Couturières*	17	4,809	2	708	5,536
Curtidores — *Tanneurs*	22	—	31	2	55
Doradores — *Doreurs*	1	—	3	—	4
Ebanistas, tallistas, etc — *Ebénistes, sculpteurs, etc*	7	—	6	—	13
Empapeladores — *Colleurs de papiers*	—	—	—	—	—
Encuadernadores — *Relieurs*	5	1	11	—	17
Escoberos — *Fabricants de balais*	—	—	4	2	6
Fabricantes — *Fabricants en général*	6	—	5	—	11
Fideleros — *Fabricants de Vermicelles*	35	—	42	—	77
Floristas (fabricantes) — *Fleuristes Fabricants*	1	—	—	—	1
Fundidores — *Fondeurs*	—	—	8	—	8
Gasistas — *Gazistes*	1	—	3	—	4
Grabadores — *Graveurs*	—	—	3	—	3
Graseros — *Marchands de graisse*	—	—	—	—	—
Herreros — *Forgerons*	148	—	429	4	581
Hojalateros — *Ferblantiers*	54	—	125	—	179
Suma á la vuelta	2,739	5,157	3,843	803	12,542

CUADRO XXVI b. *TABLEAU XXVI b.*

IV—PROVINCIA DE ENTRE RIOS

Province de Entre Ríos

Población argentina y extranjera, de 14 años arriba, por sexos, según profesiones

Population argentine et étrangère de 14 ans et au-dessus par sexes, selon professions

RESÚMEN CLASIFICADO POR CATEGORÍA

Résumé classifié par catégorie

PROFESIONES *Professions*	ARGENTINOS *Argentins*		EXTRANJEROS *Étrangers*		TOTAL
	VARONES *Hommes*	MUJERES *Femmes*	VARONES *Hommes*	MUJERES *Femmes*	
1	2	3	4	5	6
De la vuelta	2,739	5,157	11,843	803	12,542
Horneros — *Fournier*	192	4	161	1	361
Hoteleros — *Fourniers*	76	17	62	13	168
Fondistas — *Hôteliers — Aubergistes*	—	—	—	—	—
Industriales diversos — *Industriels divers*	37	4	63	10	114
Jaboneros — *Savonniers*	—	1	1	—	2
Joyeros — *Joailliers, Bijoutiers*	9	—	9	1	19
Lecheros — *Laitiers*	20	11	121	11	163
Licoreros — *Liquoristes*	1	—	42	1	47
Limpia-ropas — *Dégraisseurs*	—	—	—	—	—
Litógrafos — *Lithographes*	1	—	3	—	4
Maquinistas — *Machinistes*	59	—	250	—	309
Marmoleros — *Marbriers*	2	—	9	—	11
Mecanicos — *Mécaniciens*	41	—	129	1	171
Mineros — *Mineurs*	13	—	1	—	14
Modistas — *Modistes*	—	212	—	85	297
Molineros — *Meuniers*	29	2	20	4	105
Muebleros — *Ebénistes*	2	—	24	4	30
Panaderos — *Boulangers*	297	83	287	12	679
Paragüeros — *Fabricants de parapluies*	—	—	—	—	—
Pintores — *Peintres*	73	—	123	—	196
Peluqueros — *Coiffeurs*	65	2	105	—	172
Pirotécnicos — *Artificiers*	—	—	6	—	6
Plomeros — *Plombiers*	—	—	1	—	1
Queseros — *Fromagiers*	12	21	2	1	36
Relojeros — *Horlogers*	6	—	31	—	37
Saladeristas — *Saladéristes (Boucaniers)*	4	—	9	—	13
Sastres — *Tailleurs*	94	25	190	1	310
Sombrereros — *Chapeliers*	6	—	30	5	41
Techeros — *Ferblantiers*	3	—	1	—	4
Talabarteros — *Selliers*	111	1	83	2	200
Tapiceros — *Tapissiers*	3	1	14	—	18
Tejedores — *Tisserands*	—	43	2	7	52
Tintoreros — *Teinturiers*	—	—	5	2	8
Techadores — *Couvreurs*	21	—	4	—	25
Tipógrafos — *Typographes*	126	—	19	2	147
Toneleros — *Tonneliers*	1	—	13	1	15
Torneros — *Tourneurs*	2	—	11	—	13
Veleros — *Voiliers*	—	2	10	—	12
Vidrieros — *Vitriers*	1	—	—	—	1
Yeseros — *Plâtriers*	6	—	11	—	17
Zapateros — *Cordonniers*	189	18	461	17	685
TOTAL II	4,791	5,601	6,912	981	17,011

III—Comercio

Commerce

Agentes — *Agents*	14	1	11	—	26
Almaceneros — *Epiciers*	3	—	12	3	18
Banqueros — *Banquiers*	—	—	4	—	1
Comerciantes — *Commerçants*	1,663	211	2,972	330	5,176
Corredores — *Courtiers*	8	—	8	—	16
Cobradores — *Garçons de recette*	5	—	14	—	19
Comisionistas — *Commissionnaires*	30	—	23	—	53
Dependientes — *Commis*	426	2	260	1	689
Empleados — *Employés*	325	13	319	5	1,282
Empresarios — *Entrepreneurs*	4	—	3	—	7
Ferreteros — *Quincailliers*	—	—	—	—	—
Plateros — *Orfèvres*	101	2	29	—	132
Rematadores — *Commissaires-priseurs*	5	—	3	—	8
Repartidores — *Porteurs à domicile*	8	—	5	—	13
Tenedores de libros — *Teneurs de livres*	12	—	33	—	45
Tenderos — *Merciers*	—	—	1	—	1
TOTAL III	3,201	229	3,644	339	7,466

CUADRO XXVI c.

TABLEAU XXVI c.

IV — PROVINCIA DE ENTRE RIOS

Province de Entre Rios

Población argentina y extranjera, de 14 años arriba, por sexos, según profesiones

Population argentine et étrangère de 14 ans et au-dessus, par sexes, selon professions

RESÚMEN CLASIFICADO POR CATEGORÍA

Résumé classifié par catégorie

PROFESIONES *Professions*	ARGENTINOS *Argentins*		EXTRANJEROS *Étrangers*		TOTAL
	VARONES *Hommes*	MUJERES *Femmes*	VARONES *Hommes*	MUJERES *Femmes*	
1	2	3	4	5	6
IV — Transportes *Transports*					
Arrieros, troperos etc. — *Muletiers*	141	—	35	1	177
Buzos — *Scaphandriers*	—	—	—	—	—
Carreros — *Charretiers*	2,386	29	559	4	2,978
Cocheros — *Cochers*	262	4	140	1	407
Correos, postillones, etc.—*Facteur Postillons*	6	—	6	—	12
Empleados de ferro-carril—*Employés de chemins de fer*	76	1	91	—	168
Marinos — *Marins*	570	2	1,363	1	1,936
Mozos de cordel (changadores) — *Portefaix*	83	1	28	—	112
Prácticos — *Lamaneurs*	2	—	2	—	4
Pilotos — *Pilotes*	—	—	5	—	5
Telefonistas — *Téléphonistes*	14	5	1	1	21
Telegrafistas — *Télégraphistes*	109	18	23	1	151
Vaqueanos — *Guides*	—	—	—	—	—
Total IV..	3,649	60	2,253	9	5,971
V — Propiedad mueble é inmueble *Propriété mobilière et immobilière*					
Rentistas — *Rentiers* Total V...	701	1,144	381	374	2,606
VI — Personal de servicio *Personnel de service*					
Caballerizos — *Palefreniers*	8	—	4	—	12
Cocineros — *Cuisiniers*	67	1,621	171	312	2,171
Domadores — *Dompteurs*	128	—	9	—	137
Domésticos — *Domestiques*	347	2,837	152	467	3,803
Lavanderas — *Blanchisseuses*	42	7,020	3	589	7,654
Lustradores de calzado — *Décrotteurs*	—	—	3	—	3
Mensajeros — *Commissionnaires*	3	—	—	—	3
Planchadoras — *Repasseuses*	11	2,427	7	315	2,760
Trabajos domésticos — *Travaux domestiques*	—	291	—	69	360
Total VI..	609	14,196	349	1,752	16,906
VII — Defensa del país *Défense du pays*					
Militares — *Militaires* Total VII..	777	—	65	1	843
VIII — Administración pública *Administration publique*					
Empleados de Gobierno ó Adm. — *Employés de gouvernement ou Adm.*	670	5	96	1	772
IX — Cultos *Cultes*					
Clérigos (no católicos) — *Ecclésiastiques non catholiques*	—	—	1	—	1
Religiosas católicas — *Religieses catholiques*	—	19	2	33	54
Sacerdotes, frailes — *Prêtres, moines*	11	—	23	—	31
Sacristanes, campaneros, legos — *Sacristains, frères*	3	—	8	—	11
Total IX..	14	19	34	33	100
X — Jurisprudencia *Jurisprudence*					
Abogados — *Avocats*	65	—	9	—	74
Escribanos — *Notaires*	59	1	16	—	76
Escribientes, copistas — *Copistes*	22	2	16	—	40
Contadores — *Comptables*	10	—	23	—	33
Procuradores — *Agents d'affaires*	58	1	26	—	85
Total X..	214	4	90	—	308

CUADRO XXVI d. *TABLEAU XXVI d.*

IV — PROVINCIA DE ENTRE RIOS

Province de Entre Rios

Población argentina y extranjera, de 14 años arriba, por sexos, según profesiones

Population argentine et étrangère de 14 ans et au-dessus, par sexes, selon professions

RESÚMEN CLASIFICADO POR CATEGORÍA

Résumé classifié par catégorie

PROFESIONES *Professions*	ARGENTINOS *Argentins*		EXTRANJEROS *Étrangers*		TOTAL
	VARONES *Hommes*	MUJERES *Femmes*	VARONES *Hommes*	MUJERES *Femmes*	
1	2	3	4	5	6
XI — Profesiones sanitarias *Professions sanitaires*					
Curanderos — *Médecins sans titres*	4	5	3	1	13
Dentistas — *Dentistes*	—	—	10	—	10
Enfermeros — *Infirmiers*	6	4	3	3	16
Farmaceuticos — *Pharmaciens*	19	—	60	1	80
Flebotomos — *Phlébotomistes*	—	—	—	—	—
Ortopédicos — *Orthopédistes*	—	—	—	—	—
Medicos — *Médecins*	35	2	51	1	89
Parteras — *Sage-femmes*	—	41	1	23	65
Pedicuros — *Pédicures*	—	—	—	—	—
Químicos — *Chimistes*	3	—	3	—	6
Veterinarios — *Vétérinaires*	3	—	2	—	5
Total XI..	70	52	133	29	284
XII — Instrucción y Educación *Instruction et Éducation*					
Maestros de Escuela — *Instituteurs*	146	317	131	98	722
Estudiantes — *Etudiants*	204	49	24	4	281
Total XII..	350	396	155	102	1,003
XIII — Bellas Artes *Beaux-Arts*					
Arquitectos — *Architectes*	2	—	11	1	14
Dibujantes — *Dessinateurs*	1	—	3	—	4
Fotógrafos — *Photographes*	3	1	16	—	20
Escultores — *Sculpteurs*	1	—	4	—	5
Artistas — *Artistes*	—	2	13	6	21
Total XIII..	7	3	47	7	64
XIV — Letras y Ciencias *Lettres et Sciences*					
Agrimensores — *Arpenteurs*	12	—	8	—	20
Caligrafos — *Calligraphes*	—	—	1	—	1
Ingenieros — *Ingénieurs*	10	—	41	1	52
Literatos — *Littérateurs*	—	—	—	—	—
Periodistas — *Journalistes*	15	—	12	1	28
Taquigrafos — *Sténographes*	—	—	—	—	—
Traductores — *Traducteurs*	—	—	3	—	3
Total XIV..	37	—	65	2	104
XV — Profesiones ambulantes *Professions ambulantes*					
Acróbatas — *Acrobates*	7	1	6	1	15
Mercachifles — *Colporteurs*	11	—	24	4	39
Musicos — *Musiciens*	25	2	54	1	82
Vendedores diversos — *Vendeurs divers*	10	13	79	24	126
Total XV..	53	16	163	30	262
XVI — Personal de fatiga que no tienen trabajo fijo *Gens de peine sans profession déterminée*					
Jornaleros — *Journaliers* ...Total XVI..	18,087	1,865	5,451	221	25,624
XVII — Personal á cargo de otros *Personnel à charge d'autrui*					
Mendigos — *Mendiants*	8	11	4	6	29
Prostitutas — *Filles publiques*	—	239	—	52	291
Rufianes — *Entreteneurs*	1	—	1	—	2
Total XVII..	9	250	5	58	322
XVIII					
Sin profesion — *Sans profession* ...Total XVIII..	10,893	33,933	3,210	11,572	59,611
Total general I a XVIII....	53,715	61,296	35,340	20,030	170,411

CUADRO I

TABLEAU I

V — PROVINCIA DE CORRIENTES

Province de Corrientes

Población absoluta en 1895 y 1869; aumento + ó disminución — absoluta y relativa

Population absolue en 1895, et 1869; augmentation + ou diminution — absolue et relative

DEPARTAMENTOS DÉPARTEMENTS	1895	1869	AUMENTO + DISMINUCIÓN — EN 1895 RESPECTO A 1869 *Augmentation + diminution — en 1895 relativement á 1869*	
			ABSOLUTO *Absolu*	POR MIL *Par mil*
1		3	4	5
1 Bella Vista	12,170	5,462	+ 6,708	+ 1,228
2 Caá-Catí	9,577	8,211	+ 1,366	+ 166
3 Concepción (Yaguareté Corá)	5,402	3,766	+ 1,636	+ 434
4 Corrientes (Capital)	16,129	11,218	+ 4,911	+ 438
5 Cruz (La)	10,920	3,463	+ 7,457	+ 2,158
6 Curuzú-Cuatiá	20,269	10,386	+ 9,883	+ 952
7 Empedrado	12,100	5,300	+ 6,800	+ 1,283
8 Esquina	13,046	8,028	+ 5,018	+ 625
9 Goya	18,370	10,907	+ 7,463	+ 684
10 Itatí	1,890	2,220	— 330	+ —
11 Ituzaingó (1)	3,292	—	+ 3,292	—
12 Lavalle	9,108	4,277	+ 4,831	+ 1,130
13 Lomas	5,459	3,230	+ 2,229	+ 690
14 Mburucuyá	6,407	4,155	+ 2,252	+ 542
15 Mercedes	17,284	9,912	+ 7,322	+ 739
16 Monte Caseros	11,381	3,731	+ 7,650	+ 2,050
17 Paso de los Libres	10,640	5,974	+ 4,666	+ 781
18 San Cosme	5,751	3,620	+ 2,131	+ 589
19 San Luis del Palmar	11,024	6,765	+ 4,259	+ 630
20 San Miguel	4,251	3,326	+ 925	+ 278
21 Sauce (2)	5,460	—	+ 5,460	+ —
22 Saladas	7,373	4,444	+ 2,929	+ 659
23 San Antonio de Itatí (3)	1,510	—	+ 1,510	+ —
24 San Roque	7,012	5,341	+ 1,671	+ 313
25 Santo Tomé	13,843	5,278	+ 8,565	+ 1,623
TOTAL V	289,618	129,023	+ 110,595	+ 857

(1) Después de 1869, una parte del antiguo departamento San Miguel fué segregado para formar el de Ituzaingó

(2) Después de 1869, una parte del antiguo departamento Esquina fué segregado para formar el del Sauce.

(3) Parte del antiguo departamento Itatí.

CUADRO II a. *TABLEAU II a.*

V — PROVINCIA DE CORRIENTES

Province de Corrientes

Población urbana y rural, absoluta y relativa, en 1895 y 1869

Population urbaine et rurale, absolue et relative, en 1895 et 1869

Ciudades, Pueblos y divisiones censales *Villes, villages et divisions du recensement*	1895			1869			Aumento + ó disminución — en 1895 *Augmentation + ou diminution — en 1895*					
							Absoluta *Absolue*			Por mil *Par mil*		
	Urbana *Urbaine*	Rural *Rurale*	TOTAL	Urbana *Urbaine*	Rural *Rurale*	TOTAL	Urbana *Urbaine*	Rural *Rurale*	TOTAL	Urbana *Urbaine*	Rural *Rurale*	TOTAL
1	2	3	4	5	6	7	8	9	10	11	12	13
1 Bella Vista	4,126	8,044	12,170	1,984	3,478	5,462	+ 2,142	+ 4,566	+ 6,708	+ 1,080	+ 1,313	+ 1,228
2 Caá-Catí	1,382	8,245	9,577	2,722	5,489	8,211	— 1,890	+ 2,756	+ 1,366	—	+ 502	+ 166
3 Concepción (Yaguareté Corá)	755	4,647	5,402	423	3,843	3,766	+ 332	+ 1,804	+ 1,636	+ 784	+ 390	+ 484
4 Corrientes (Capital)	16,129	—	16,129	11,218	—	11,218	+ 4,911	—	+ 4,911	+ 437	—	+ 437
5 Cruz (La)	6,857	4,563	10,920	1,711	1,752	3,463	+ 4,646	+ 2,811	+ 7,457	+ 2,715	+ 1,604	+ 2,153
6 Curuzú-Cuatiá	5,107	15,102	20,269	1,824	8,562	10,386	+ 3,283	+ 6,600	+ 9,883	+ 1,799	+ 770	+ 951
7 Empedrado	2,226	9,874	12,100	1,157	4,143	5,300	+ 1,069	+ 5,731	+ 6,800	+ 1,089	+ 1,383	+ 1,283
8 Esquina	4,647	8,399	13,046	1,794	6,234	8,028	+ 2,853	+ 2,165	+ 5,018	+ 1,590	+ 347	+ 625
9 Goya	5,760	12,610	18,370	4,233	6,674	10,907	+ 1,527	+ 5,936	+ 7,463	+ 361	+ 889	+ 684
10 Itatí	613	1,277	1,890	1,306	923	2,229	— 693	+ 354	— 339	—	+ 388	—
11 Ituzaingó (1)	853	2,439	3,292	—	—	—	+ 853	+ 2.439	+ 3,292	—	—	—
12 Lavalle	920	8,188	9,108	545	3,732	4,277	+ 375	+ 4,456	+ 4,831	+ 688	+ 1,194	+ 1.129
13 Lomas	—	5,459	5,459	—	3,230	3,230	—	+ 2,229	+ 2,229	—	+ 690	+ 690
14 Mburucuyá	1,014	5,393	6,407	495	3,660	4,155	+ 519	+ 1,733	+ 2,252	+ 1,048	+ 478	+ 542
15 Mercedes	5,268	11,966	17,234	1,950	7,962	9,912	+ 3,318	+ 4,004	+ 7,322	+ 1,702	+ 508	+ 729
16 Monte Caseros	2,500	8,881	11,381	672	3,059	3,731	+ 1,828	+ 5,822	+ 7,650	+ 2,720	+ 1,908	+ 2,050
17 Paso de los Libres	2,647	7,993	10,640	1,806	4,168	5,974	+ 841	+ 3,825	+ 4,666	+ 466	+ 918	+ 781
18 San Cosme	1,182	4,569	5,751	1,014	2,603	3,620	+ 168	+ 1,963	+ 2,131	+ 166	+ 758	+ 588
19 San Luis del Palmar	1,200	9,824	11,024	705	6,060	6,765	+ 495	+ 3,764	+ 4,259	+ 702	+ 621	+ 629
20 San Miguel	808	3,443	4,251	877	2,449	3,326	— 69	+ 994	+ 925	—	+ 406	+ 278
21 Sauce (2)	555	4,905	5,460	—	—	—	+ 555	+ 4,905	+ 5,460	—	—	—
22 Saladas	1,112	6,261	7,373	2,032	2,412	4,444	— 920	+ 3,849	+ 2,929	—	+ 1,595	+ 659
23 San Antonio de Itatí (3)	405	1,105	1,510	—	—	—	+ 405	+ 1,105	+ 1,510	—	—	—
24 San Roque	1,450	5,562	7,012	1,076	4,265	5,341	+ 374	+ 1,297	+ 1,671	+ 847	+ 804	+ 813
25 Santo Tomé	4,428	9,420	13,848	1,188	4,090	5,278	+ 3,235	+ 5,330	+ 8,565	+ 2,723	+ 1,303	+ 1,623
Total V	71,389	168,229	239,618	40,782	88,291	129,023	+ 30,657	+ 79,988	+ 110,595	+ 758	+ 905	+ 857

(1) Después de 1869, una parte del antiguo departamento San Miguel fué segregado para formar el de Ituzaingó.

(2) Después de 1869, una parte del antiguo departamento Esquina fué segregado para formar el del Sauce.

(3) Parte del antiguo departamento Itatí.

CUADRO II b. *TABLEAU II b.*

V—PROVINCIA DE CORRIENTES

Province de Corrientes

Poblacion urbana y rural según las menores divisiones geográficas y administrativas

COMPRENDIENDO TODAS LAS DESIGNACIONES QUE APARECEN EN LOS ORIGINALES DEL CENSO

Population urbaine et rurale selon le plus petites divisions géographiques et administratives

NÚMERO DE ORDEN — Nº d'ordre	NOMBRE DEL DISTRITO — NOM DE LA COMMUNE	NOMBRE DEL PUEBLO Ó DESIGNACIÓN GEOGRÁFICA DEL SITIO — *Nom de la ville, ou bourg ou designation géographique de l'endroit*	POBLACION — POPULATION: URBANA — *Urbaine*	RURAL — *Rurale*	TOTAL del distrito — TOTAL de la commune
1	2	3	4	5	6
		I — DEPARTAMENTO BELLA VISTA			
1	1ª Sección	Bella Vista	4,094	—	—
		En los buques anclados en el puerto	32	—	4,126
2	2ª Sección	Ejido	—	3,434	3,434
3	3ª Sección	3ª Sección	—	2,077	2,077
4	4ª Sección	4ª Sección	—	1,865	
		Tacuarendí	—	206	
		Juan Diaz	—	872	2,583
		Total del Departamento I	4,126	8,044	12,170
		II — DEPARTAMENTO CAÁ-CATÍ			
5	Caá-Catí	Caá-Catí	1,047	—	1,047
6	1ª Sección	1ª Sección	—	1,674	
		Timbó Corá	—	162	1,836
7	2ª Sección	2ª Sección	—	879	
		Zapallos	—	941	1,820
8	3ª Sección	3ª Sección	—	793	793
9	4ª Sección	4ª Sección	—	568	
		Cerrito	—	970	1,538
10	5ª Sección	5ª Sección	—	1,019	1,019
11	6ª Sección	Averungua	—	582	
		Carandaity	—	165	
		Tabay	—	542	1,239
12	7ª Sección	Itá-Ibaté	281	—	
		En los buques anclados en el puerto	4	—	285
		Total del Departamento II	1,332	8,245	9,577
		III — DEPARTAMENTO CONCEPCIÓN			
13	Concepción	Concepción	485	—	
		Ejido	270	—	755
14	1ª Sección	1ª Sección	—	670	670
15	2ª Sección	2ª Sección	—	900	900
16	3ª Sección	3ª Sección	—	1,035	1,035
17	4ª Sección	4ª Sección	—	1,350	1,350
18	5ª Sección	5ª Sección	—	692	692
		Total del Departamento III	755	4,647	5,402

CUADRO II b. *TABLEAU II b.*

V — PROVINCIA DE CORRIENTES

Province de Corrientes

Población urbana y rural según las menores divisiones geográficas y administrativas

COMPRENDIENDO TODAS LAS DESIGNACIONES QUE APARECEN EN LOS ORIGINALES DEL CENSO

Population urbaine et rurale selon les plus petites divisions géographiques et administratives

NÚMERO DE ÓRDEN — Nº d'ordre	NOMBRE DEL DISTRITO — NOM DE LA COMMUNE	NOMBRE DEL PUEBLO Ó DESIGNACIÓN GEOGRÁFICA DEL SITIO — *Nom de la ville, ou bourg ou désignation géographique de l'endroit*	POBLACIÓN — POPULATION		
			URBANA — *Urbaine*	RURAL — *Rurale*	TOTAL del distrito — TOTAL de la commune
1	2	3	4	5	6
		IV — DEPARTAMENTO CORRIENTES (CAPITAL)			
19	Corrientes	Corrientes	15,934	—	
		En los buques anclados en el puerto	195	—	16,129
		Total del Departamento IV	16,129	—	16,129
		V — DEPARTAMENTO CRUZ (LA)			
20	1ª Sección	1ª Sección	—	760	760
21	2ª Sección	Santani	—	231	
		Yacaré	—	167	
		2ª Sección	—	638	1,036
22	3ª Sección	Aguará Coá	—	289	
		Piritimini	—	270	
		3ª Sección	—	1,075	1,614
23	Alvear	Alvear	2,807	1,019	
		Palmita	122	127	
		Pancho Cué	577	—	
		Tacuará (Isla)	—	7	4,159
24	Cruz (La)	Cruz (La)	1,968	—	
		En los buques anclados en el puerto	53	—	2,021
25	San Martin	San Martin	1,330	—	1,330
		Total del Departamento V	6,357	4,563	10,920
		VI — DEPARTAMENTO CURUZÚ-CUATIÁ			
26	1ª Sección	1ª Sección	—	2,770	2,770
27	2ª Sección	2ª Sección	—	1,419	
		Carapé	—	120	
		Espinillo	—	150	
		Macieguitas	—	150	
		Pago Largo	—	945	
		Paso Tabarda	—	150	
		Rincón Grande	—	272	
		Tunas	—	500	8,506
28	3ª Sección	3ª Sección	—	1,680	
		Rincón del Chañar	—	500	
		San José	—	150	2,130
29	4ª Sección	Ávalos	—	1,142	

CUADRO II b. *TABLEAU II b.*

V—PROVINCIA DE CORRIENTES

Province de Corrientes

Población urbana y rural según las menores divisiones geográficas y administrativas

COMPRENDIENDO TODAS LAS DESIGNACIONES QUE APARECEN EN LOS ORIGINALES DEL CENSO

Population urbaine et rurale selon les plus petites divisions géographiques et administratives

NÚMERO DE ÓRDEN — Nº d'ordre	NOMBRE DEL DISTRITO — NOM DE LA COMMUNE	NOMBRE DEL PUEBLO Ó DESIGNACIÓN GEOGRÁFICA DEL SITIO — *Nom de la ville, ou bourg ou désignation géographique de l'endroit*	POBLACIÓN — POPULATION: URBANA — *Urbaine*	RURAL — *Rurale*	TOTAL del distrito — TOTAL de la commune
1	2	3	4	5	6
		Malezal	—	575	
		María Grande, María Chica, Quiyarí, Llames	—	924	
		4ª Sección	—	884	3,525
30	5ª Sección	5ª Sección	—	2,210	
		Perugorría	—	1,021	3,231
31	Curuzú-Cuatiá	Curuzú-Cuatiá	3,801	—	
		Chacras	1,306	—	5,107
		Total del Departamento VI	5,107	15,162	20,269
		VII — DEPARTAMENTO EMPEDRADO			
32	1ª Sección	1ª Sección	—	2,818	2,818
33	2ª Sección	2ª Sección	—	1,555	
		Arroyo Azul	—	150	
		Campo Grande	—	748	
		Costa Grande	—	227	
		Pollos	—	449	3,129
34	3ª Sección	3ª Sección	—	1,433	1,433
35	4ª Sección	Empedrado	2,207	2,494	
		En los buques anclados en el puerto	19	—	4,720
		Total del Departamento VII	2,226	9,874	12,100
		VIII — DEPARTAMENTO ESQUINA			
36	1ª Sección	1ª Sección Esquina	3,026	—	
		Esquina Ejidos	1,518	—	
		En los buques anclados en el puerto	103	—	4,647
37	2ª Seccion	2ª Sección	—	2,077	2,077
38	3ª Sección	3ª Sección	—	1,707	
		Cuchillas	—	448	
		Punto Grande	—	147	2,302
39	4ª Sección	4ª Sección	—	3,188	
		Dos Hermanos	—	150	3,288
40	5ª Sección	Veron de Astrada	—	630	630
		En las Islas	—	60	
		Puerto Ingay Guaiquiraró	—	42	102
		Total del Departamento VIII	4,647	8,399	13,046

CUADRO II b.

TABLEAU II b.

V — PROVINCIA DE CORRIENTES

Province de Corrientes

Población urbana y rural según las menores divisiones geográficas y administrativas

COMPRENDIENDO TODAS LAS DESIGNACIONES QUE APARECEN EN LOS ORIGINALES DEL CENSO

Population urbaine et rurale selon les plus petites divisions géographiques et administratives

NÚMERO DE ÓRDEN Nº d'ordre	NOMBRE DEL DISTRITO NOM DE LA COMMUNE	NOMBRE DEL PUEBLO Ó DESIGNACIÓN GEOGRÁFICA DEL SITIO *Nom de la ville, ou bourg ou désignation géographique de l'endroit*	POBLACIÓN. POPULATION		
			URBANA *Urbaine*	RURAL *Rurale*	TOTAL del distrito TOTAL de la commune
1	2	3	4	5	6
		IX — DEPARTAMENTO GOYA			
41	1ª Sección	1ª Sección	—	8,227	
		Carolina	—	600	
		Maruchas	—	680	4,507
42	2ª Sección	2ª Sección	—	2,499	2,499
43	3ª Sección	3ª Sección	—	2,704	2,704
44	4ª Sección	4ª Sección	—	2,879	2,879
45	Goya	Goya	5,691	—	
		En los buques anclados en el puerto	69	—	
		En las Islas	—	21	5,781
		Total del Departamento IX	5,760	12,610	18,870
		X — DEPARTAMENTO ITATÍ			
46	1ª Sección	Itati	613	—	613
47	2ª Sección	Ramada Paso	—	752	752
48	3ª Sección	3ª Sección	—	519	
		En los buques anclados en el puerto	—	6	525
		Total del Departamento X	613	1,277	1,890
		XI — DEPARTAMENTO ITUZAINGÓ			
49	1ª Sección	Ituzaingó	664	—	
		Chacras	189		
		1ª Sección	—	32	
		En los buques anclados en el puerto	—	20	905
50	2ª Sección	2ª Sección	—	937	937
51	3ª Sección	3ª Sección	—	350	350
52	4ª Sección	4ª Sección	—	261	261
53	5ª Sección	5ª Sección	—	484	
		Isla Apipé Grande	—	308	
		Isla Apipé Chica	—	47	839
		Total del Departamento XI	853	2,489	3,292
		XII — DEPARTAMENTO LAVALLE			
54	1ª Sección	Lavalle	616	2,866	
		Santa Lucia	300	—	
		En los buques anclados en el puerto	4	—	3,786

CUADRO II b. *TABLEAU II b.*

V—PROVINCIA DE CORRIENTES

Province de Corrientes

Poblacion urbana y rural según las menores divisiones geográficas y administrativas

COMPRENDIENDO TODAS LAS DESIGNACIONES QUE APARECEN EN LOS ORIGINALES DEL CENSO

Population urbaine et rurale selon le plus petites divisions géographiques et administratives

NÚMERO DE ORDEN — Nº d'ordre	NOMBRE DEL DISTRITO — NOM DE LA COMMUNE	NOMBRE DEL PUEBLO Ó DESIGNACIÓN GEOGRÁFICA DEL SITIO — *Nom de la ville, au bourg ou designation géographique de l'endroit*	POBLACIÓN — POPULATION: URBANA — *Urbaine*	RURAL — *Rurale*	TOTAL del distrito — TOTAL de la commune
1	2	4	4	5	6
55	2ª Sección	2ª Sección	—	2,499	2,499
56	3ª Sección	3ª Sección	—	2,467	2,467
57	4ª Sección	4ª Sección	—	856	856
		Total del Departamento XII	920	8,188	9,108
		XIII—Departamento Lomas			
58	1ª Sección	1ª Sección	—	589	589
59	2ª Sección	2ª Sección	—	979	979
60	3ª Sección	3ª Sección	—	1,554	1,554
61	4ª Sección	4ª Sección	—	2,887	2,887
		Total del Departamento XIII	—	5,459	5,459
		XIV—Departamento Mburucuyá			
62	1ª Sección	1ª Sección	—	1,819	
		Mburucuyá	1,014	—	
		Palmar	—	706	3,589
63	2ª Sección	2ª Sección	—	628	—
		Manantiales	—	1,225	1,848
64	3ª Sección	3ª Sección	—	95	—
		Portillo	—	925	1,020
		Total del Departamento XIV	1,014	5,393	6,407
		XV—Departamento Mercedes			
65	Mercedes	Mercedes	5,208	225	5,593
66	2ª Sección	2ª Sección	—	1,453	
		Itá Pucú	—	512	
		Solón ó Mariano Loza	—	242	2,627
67	3ª Sección	3ª Sección	—	2,127	
		Boquerón	—	29	
		Capital Mini	—	129	
		Itá Corá	—	49	
		Pambrá	—	713	
		Yuqueri	—	171	3,478
68	4ª Sección	4ª Sección	—	2,211	
		Capihí Guari	—	150	

CUADRO II b. *TABLEAU II b.*

V—PROVINCIA DE CORRIENTES

Province de Corrientes

Población urbana y rural según las menores divisiones geográficas y administrativas

COMPRENDIENDO TODAS LAS DESIGNACIONES QUE APARECEN EN LOS ORIGINALES DEL CENSO

Population urbaine et rurale selon les plus petites divisions géographiques et administratives

NÚMERO DE ÓRDEN Nº d'ordre	NOMBRE DEL DISTRITO NOM DE LA COMMUNE	NOMBRE DEL PUEBLO Ó DESIGNACIÓN GEOGRÁFICA DEL SITIO *Nom de la ville, ou bourg ou designation géographique de l'endroit*	POBLACIÓN POPULATION URBANA *Urbaine*	RURAL *Rurale*	TOTAL del distrito TOTAL de la commune
1	2	3	4	5	6
		Dos Hermanos	—	84	
		Huguay	—	318	
		Maleza]	—	119	
		Tacuara-Ivirapitá-Yuquerí	—	579	
		Valenzuela	—	13	3,474
69	5ª Sección	5ª Sección	—	664	
		Guayaibí	—	109	
		Itacabó	—	284	
		Itapoa y Duraznito	—	210	
		Ombú (Estancia)	—	209	
		Pago Redondo	—	94	
		Yaguarí	—	602	2,172
		Total del Departamento XV	5,268	11,966	17,234
		XVI—DEPARTAMENTO MONTE CASEROS			
70	1ª Sección	Ceibo	—	844	
		Monte Caseros	2,493	4,583	
		En las islas y buques anclados en el puerto	7	92	8,019
71	2ª Sección	2ª Sección	—	740	740
72	3ª Sección	3ª Sección	—	885	
		Acuña	—	519	1,404
73	4ª Sección	4ª Sección	—	1,218	1,218
		Total del Departamento XVI	2,500	8,881	11,381
		XVII—DEPARTOMENTO PASO DE LOS LIBRES			
74	Paso de los Libres	Paso de los Libres	2,611	1,708	
		En los buques anclados en el puerto	86	—	4,350
75	1ª Sección	1ª Sección	—	1,603	1,603
76	2ª Sección	2ª Sección	—	1,436	1,436
77	3ª Sección	3ª Sección	—	1,485	1,485
78	4ª Sección	4ª Sección	—	1,766	1,766
		Total del Departamento XVII	2,647	7,998	10,640
		XVIII—DEPARTAMENTO SAN COSME			
79	San Cosme	San Cosme	635	—	635
80	1ª Sección	1ª Sección	—	694	694
81	2ª Sección	2ª Sección	—	913	

CUADRO II b. *TABLEAU II b.*

V—PROVINCIA DE CORRIENTES

Province de Corrientes

Población urbana y rural según las menores divisiones geográficas y administrativas

COMPRENDIENDO TODAS LAS DESIGNACIONES QUE APARECEN EN LOS ORIGINALES DEL CENSO

Population urbaine et rurale selon les plus petites divisions géographiques et administratives

NÚMERO DE ORDEN — Nº d'ordre	NOMBRE DEL DISTRITO — NOM DE LA COMMUNE	NOMBRE DEL PUEBLO Ó DESIGNACIÓN GEOGRÁFICA DEL SITIO — *Nom de la ville, ou bourg ou désignation géographique de l'endroit*	POBLACIÓN — POPULATION: URBANA — *Urbaine*	RURAL — *Rurale*	TOTAL del distrito — TOTAL de la commune
1	2	3	4	5	6
		Santa Ana	363	662	1,988
82	3ª Sección	3ª Sección	—	880	880
83	4ª Sección	4ª Sección	—	1,069	1,069
84	5ª Sección	Paso de la Patria	168	851	
		En los buques anclados en el puerto	16	—	535
		Total del Departamento XVIII	1,182	4,569	5,751
		XIX—DEPARTAMENTO SAN LUIS DEL PALMAR			
85	San Luis del Palmar	San Luis del Palmar	1,200	—	1,200
86	1ª Sección	1ª Sección	—	1,347	1,347
87	2ª Sección	2ª Sección	—	2,323	
		Raleras	—	450	2,773
88	3ª Sección	3ª Sección	—	1,630	1,630
89	4ª Sección	4ª Sección	—	778	
		Garabato	—	246	1,024
90	5ª Sección	5ª Sección	—	1,834	1,834
91	6ª Sección	6ª Sección	—	1,216	1,216
		Total del Departamento XIX	1,200	9,824	11,024
		XX—DEPARTAMENTO SAN MIGUEL			
92	San Miguel	San Miguel	284	—	284
93	1ª Sección	1ª Sección	—	128	
		Mboicoa	—	141	
		Montaña	—	162	
		Pájaro Retá	—	100	
		Silvero Cué	—	165	705
94	2ª Sección	2ª Sección	—	120	
		Ayucú Rincón	—	46	
		Caimán	—	242	
		Madariaga	—	271	
		Santa	—	389	
		Itayti- Poy	—	134	1,152
95	3ª Sección	3ª Sección	—	210	
		Gallego Cué	—	89	
		San Nicolás	—	45	344
96	4ª Sección	Loreto	524	1,242	1,766
		Total del Departamento XX	808	3,443	4,251

CUADRO II b. *TABLEAU II b.*

V—PROVINCIA DE CORRIENTES

Province de Corrientes

Población urbana y rural según las menores divisiones geográficas y administrativas

COMPRENDIENDO TODAS LAS DESIGNACIONES QUE APARECEN EN LOS ORIGINALES DEL CENSO

Population urbaine et rurale selon les plus petites divisions géographiques et administratives

NÚMERO DE ÓRDEN / Nº d'ordre	NOMBRE DEL DISTRITO / NOM DE LA COMMUNE	NOMBRE DEL PUEBLO Ó DESIGNACIÓN GEOGRÁFICA DEL SITIO / *Nom de la ville, ou boury ou désignation géographique de l'endroit*	POBLACIÓN / POPULATION — URBANA / *Urbaine*	RURAL / *Rurale*	TOTAL del distrito / TOTAL de la commune
1	2	3	4	5	6
		XXI — DEPARTAMENTO SAUCE			
97	Sauce	Sauce	555	—	555
98	1ª Sección	1ª Sección	—	1,280	1,280
99	2ª Sección	2ª Sección	—	859	
		Caabi Poy	—	347	
		Cañaditas	—	521	
		Guayquiraró	—	410	1,637
100	3ª Sección	3ª Seccion	—	364	
		Ánimas	—	150	
		Esterito	—	123	
		Tigre	—	239	876
101	4ª Sección	Barrancas	—	1,112	1,112
		Total del Departamento XXI	555	4,905	5,460
		XXII — DEPARTAMENTO SALADAS			
102	Saladas	Saladas	1,112	305	1,417
103	1ª Sección	1ª Sección	—	2,333	2,333
104	2ª Sección	2ª Sección	—	930	
		Pago	—	240	
		Pago de Alegre	—	327	
		San Lorenzo	—	300	1,797
105	3ª Sección	3ª Sección	—	839	839
106	4ª Sección	4ª Sección	—	987	987
		Total del Departamento XXII	1,112	6,261	7,373
		XXIII—DEPARTAMENTO SAN ANTONIO DE ITATÍ			
107	San Antonio de Itatí	San Antonio de Itatí	405	—	405
108	1ª Sección	1ª Sección	—	805	
		Colonia	—	278	
		Toroi	—	889	922
109	2ª Sección	2ª Sección	—	86	
		Itiapé	—	97	188
		Total del Departamento XXIII	405	1,105	1,510
		XXIV—DEPARTAMENTO SAN ROQUE			
110	San Roque	Nueve de Julio	465	—	
		San Roque	985	—	1,450
111	1ª Sección	1ª Sección	—	845	845
112	2ª Sección	2ª Sección	—	2,307	2,307
113	3ª Sección	3ª Sección	—	1,235	1,235
114	4ª Sección	4ª Sección	—	1,175	1,175
		Total del Departamento XXIV	1450	5562	7,012

CUADRO II b. *TABLEAU II b.*

V—PROVINCIA DE CORRIENTES

Province de Corrientes

Población urbana y rural según las menores divisiones geográficas y administrativas

COMPRENDIENDO TODAS LAS DESIGNACIONES QUE APARECEN EN LOS ORIGINALES DEL CENSO

Population urbaine et rurale selon les plus petites divisions géographiques et administratives

NÚMERO DE ORDEN — Nº d'ordre	NOMBRE DEL DISTRITO — NOM DE LA COMMUNE	NOMBRE DEL PUEBLO Ó DESIGNACIÓN GEOGRÁFICA DEL SITIO — *Nom de la ville, ou bourg ou désignation géographique de l'endroit*	POBLACIÓN — POPULATION: URBANA — *Urbaine*	RURAL — *Rurale*	TOTAL del distrito — TOTAL de la commune
1	2	3	4	4	6
		XXV—Departamento Santo Tomé			
115	Santo Tomé	Santo Tomé	3,853	—	
		En los buques anclados en el puerto	46	—	3,899
116	1ª Sección	1ª Sección	—	1,529	
		San Isidro	—	316	1,845
117	2ª Sección	2ª Sección	—	718	718
118	3ª Sección	3ª Sección	—	1,124	
		Garruchos (Puerto)	524	598	2,246
119	4ª Sección	4ª Sección	—	1,360	1,360
120	5ª Sección	5ª Sección	—	467	467
121	6ª Sección	6ª Sección	—	2,322	2,322
122	7ª Sección	7ª Sección	—	298	298
		Islas del Cuais	—	90	
		Isla Grande	—	111	
		Isla de Santa Lucía	—	41	
		Isla de San Mateo	—	269	
		Isla de Vargas	—	169	
		Hormiguero (Puerto)	—	8	688
		Total del Departamento XXV	4,423	9,420	13,843
		RESÚMEN POR DEPARTAMENTOS			
I	Bella Vista		4,126	8,044	12,170
II	Caá-Catí		1,332	8,245	9,577
III	Concepción		755	4,647	5,402
IV	Corrientes (Capital)		16,129	—	16,129
V	Cruz (La)		6,357	4,563	10,920
VI	Curuzú Cuatiá		5,107	15,162	20,269
VII	Empedrado		2,226	9,874	12,100
VIII	Esquina		4,647	8,390	13,046
IX	Goya		5,760	12,610	18,370
X	Itatí		613	1,277	1,890
XI	Ituzaingó		853	2,439	3,292
XII	Lavalle		920	8,188	9,108
XIII	Lomas		—	5,459	5,459
XIV	Mburucuyá		1,014	5,393	6,407
XV	Mercedes		5,268	11,966	17,234
XVI	Monte Caseros		2,500	8,881	11,381
XVII	Paso de los Libres		2,647	7,993	10,640
XVIII	San Cosme		1,182	4,569	5,751
XIX	San Luis del Palmar		1,200	9,824	11,024
XX	San Miguel		808	3,443	4,251
XXI	Sauce		555	4,905	5,460
XXII	Saladas		1,112	6,261	7,373
XXIII	San Antonio de Itatí		405	1,105	1,510
XXIV	San Roque		1,450	5,562	7,012
XXV	Santo Tomé		4,423	9,420	13,843
		Total de la Provincia V	71,389	168,229	239,618

CUADRO II c. *TABLEAU II c.*

V — PROVINCIA DE CORRIENTES

Province de Corrientes

Población urbana segun los últimos censos

Population urbaine selon les derniers récensements

NÚMERO DE ÓRDEN — Nº d'ordre	NOMBRE DEL PUEBLO — NOM DE LA VILLE OU BOURG	POBLACIÓN — POPULATION 1895	1869
1	2	3	4
1	Alvear	2,807	—
2	Bella Vista	4,126	1,984
3	Caá-Catí	1,047	2,722
4	Concepción (Yaguareté-Corá)	755	423
5	Corrientes (Capital)	16,129	11,218
6	Cruz (La)	2,021	1,711
7	Curuzú-Cuatiá	5,107	1,824
8	Empedrado	2,226	1,157
9	Esquina	4,647	1,794
10	Garruchos	524	—
11	Goya	5,760	4,233
12	Ita Ibaté	285	—
13	Itatí	618	1,306
14	Ituzaingó	853	—
15	Lavalle	616	545
16	Loreto	524	—
17	Mburucuyá	1,014	495
18	Mercedes	5,268	1,950
19	Monte Caseros	2,500	672
20	Nueve de Julio	465	—
21	Palmita	122	—
22	Pancho Cué	577	—
23	Paso de los Libres	2,647	1,806
24	Paso de la Patria	184	—
25	Saladas	1,112	2,082
26	San Antonio de Itatí	405	—
27	San Cosme	685	1,014
28	San Luis del Palmar	1,200	705
29	San Martin	1,880	—
30	San Miguel	284	877
31	San Roque	985	1,976
32	Santa Ana	368	—
33	Santa Lucia	804	...
34	Santo Tomé	8,899	1,188
35	Sauce	555	—
	TOTAL V	71,889	40,782

CUADRO III *TABLEAU III*

V — PROVINCIA DE CORRIENTES

Province de Corrientes

Población argentina y extranjera, por sexos y su proporción por mil

Population argentine et étrangère, par sexes, et sa proportion par mil

DEPARTAMENTOS / DÉPARTEMENTS	ARGENTINOS *Argentins*			EXTRANJEROS *Étrangers*			TOTAL			Proporción por mil en el total de habitantes.— *Proportion par mil sur le total d'habitants.*	
	VARONES *Hommes*	MUJERES *Femmes*	TOTAL	VARONES *Hommes*	MUJERES *Femmes*	TOTAL	VARONES *Hommes*	MUJERES *Femmes*	TOTAL	VARONES *Hommes*	EXTRANJEROS *Étrangers*
1	2	3	4	5	6	7	8	9	10	11	12
1 Bella Vista	5,178	6,018	11,196	608	366	974	5,786	6,884	12,170	475	80
2 Caá-Catí	4,248	5,066	9,314	182	81	263	4,430	5,147	9,577	463	27
3 Concepción	2,350	2,964	5,314	68	20	88	2,418	2,984	5,402	448	16
4 Corrientes (Capital)	6,086	8,129	14,165	1,233	731	1,964	7,269	8,860	16,129	451	122
5 Cruz (La)	3,808	4,223	8,031	1,704	1,185	2,889	5,512	5,408	10,920	505	265
6 Curuzú-Cuatiá	8,974	10,011	18,985	866	418	1,284	9,840	10.429	20,269	485	63
7 Empedrado	5,643	6,152	11,795	234	71	305	5,877	6,223	12,100	486	25
8 Esquina	5,718	6,541	12,259	537	250	787	6,255	6,791	13,046	479	60
9 Goya	7,975	9,184	17,159	771	440	1,211	8,746	9,624	18,370	476	66
10 Itatí	846	920	1,766	71	53	124	917	973	1,890	485	66
11 Ituzaingó	1,482	1,547	3,029	159	104	263	1,641	1,651	3,292	498	80
12 Lavalle	4,090	4,797	8,887	148	73	221	4,298	4,870	9,108	465	24
13 Lamas	2,519	2,613	5,132	197	130	327	2,716	2,743	5,459	497	60
14 Mburucuyá	2,967	3,362	6,329	56	22	78	3,023	3,384	6,407	472	12
15 Mercedes	7,694	8,773	16,467	577	190	767	8,271	8,963	17,234	480	44
16 Monte Caseros	4,231	4,696	8,927	1,483	971	2,454	5,714	5,667	11,381	502	216
17 Paso de los Libres	4,825	4,882	9,207	886	547	1,433	5,211	5,429	10,640	490	135
18 San Cosme	2,681	2,846	5,477	173	101	274	2,804	2,947	5,751	488	48
19 San Luis del Palmar	5,136	5,816	10,952	48	24	72	5,184	5,840	11,024	470	6
20 San Miguel	1,961	2,180	4,141	68	42	110	2,029	2,222	4,251	477	26
21 Sauce	2,454	2,819	5,273	139	48	187	2,593	2,867	5,460	475	34
22 Saladas	3,396	3,795	7,191	139	43	182	3,535	3,888	7,978	479	25
23 San Antonio de Itatí	687	790	1,427	48	35	83	685	825	1,510	454	55
24 San Roque	3,205	3,673	6,878	109	25	134	3,314	3,698	7,012	473	19
25 Santo-Tomé	4,175	4,201	8,376	2,987	2,480	5,467	7,162	6,681	13,843	517	395
TOTAL V	101,679	115,998	217,677	13,491	8,450	21,941	115,170	124,448	239,618	481	92

CUADRO IV a. *TABLEAU IV a.*

V — PROVINCIA DE CORRIENTES

Province de Corrientes

Población argentina y extranjera, por sexos y períodos de vida

Population argentine et étrangère, par sexes et périodes de vie

DEPARTAMENTOS / DÉPARTEMENTS	MENOS DE 1 / *Moins de 1*				1				2				3				4				5			
	Argentinos Argentins		Extranjeros Étrangers		Argentinos Argentins		Extranjeros Étrangers		Argentinos Argentins		Extranjeros Étrangers		Argentinos Argentins		Extranjeros Étrangers		Argentinos Argentins		Extranjeros Étrangers		Argentinos Argentins		Extranjeros Étrangers	
	Varones Hommes	Mujeres Femmes	V H	M F	V H	M F	V H	M F	V H	M F	V H	M F	V H	M F	V H	M F	V H	M F	V H	M F	V H	M F	V H	M F
1	2		3		4		5		6		7		8		9		10		11		12		13	
1 Bella Vista	177	133	—	2	202	186	—	—	214	257	1	2	220	234	1	—	210	236	1	—	226	193	2	2
2 Caá-Catí	114	126	1	—	161	128	2	—	181	173	—	1	150	162	5	2	169	183	3	1	145	164	4	1
3 Concepción	114	105	—	—	82	91	—	—	94	101	1	—	88	100	—	—	77	87	—	—	76	79	1	—
4 Corrientes (Capital)	170	169	1	—	237	215	—	1	231	213	4	3	260	251	4	4	230	256	6	1	224	220	5	4
5 Cruz (La)	116	118	8	4	122	135	11	15	157	166	29	23	158	148	23	24	162	163	23	30	154	143	33	31
6 Curuzú-Cuatiá	246	242	—	—	310	285	1	—	357	360	5	—	372	320	1	—	334	358	3	3	357	338	2	1
7 Empedrado	153	172	1	—	200	160	—	1	257	222	—	1	230	275	2	—	224	235	1	1	265	206	1	—
8 Esquina	107	112	—	—	240	225	—	1	264	245	1	—	287	269	—	1	237	251	—	2	220	236	2	—
9 Goya	188	188	—	—	364	319	2	1	378	310	2	—	359	322	—	4	313	291	2	3	325	280	2	3
10 Itatí	—	—	—	—	42	31	—	1	37	29	2	2	33	30	1	—	32	33	1	—	30	25	2	—
11 Ituzaingó	41	27	—	—	31	45	2	—	43	43	2	1	58	46	3	1	42	58	1	3	52	51	3	2
12 Lavalle	88	75	—	1	119	122	—	—	147	112	—	—	136	146	—	1	130	126	1	—	153	177	2	—
13 Lomas	71	74	1	1	101	86	—	—	105	91	2	2	110	83	1	2	107	109	3	1	118	99	1	1
14 Mburucuyá	78	92	1	—	125	118	—	—	127	108	—	—	119	124	—	—	104	113	—	—	120	108	1	—
15 Mercedes	197	169	3	—	271	266	3	2	287	307	1	3	302	318	1	5	285	296	3	4	296	267	2	4
16 Monte Caseros	81	96	1	1	225	215	6	4	213	208	6	6	219	210	9	6	189	190	10	9	187	196	16	12
17 Paso de los Libres	76	77	1	1	160	141	4	4	152	171	6	5	162	176	10	10	149	166	8	5	154	142	9	6
18 San Cosme	67	76	1	—	118	98	—	1	108	105	—	—	103	111	—	—	112	105	—	2	117	103	2	—
19 San Luis del Palmar	405	350	—	—	141	129	—	—	136	164	—	1	181	189	—	—	164	183	1	—	182	154	—	—
20 San Miguel	83	68	—	—	68	57	1	—	80	62	—	1	88	81	1	—	81	66	1	—	68	61	—	1
21 Sauce	48	52	1	—	120	103	—	—	107	118	—	—	101	116	—	—	114	99	—	—	110	91	—	—
22 Saladas	315	270	2	3	106	122	—	—	107	106	—	—	114	119	—	—	107	119	—	1	120	102	—	1
23 San Antonio de Itatí	29	41	—	—	25	18	—	1	27	20	—	—	23	39	—	—	10	28	—	—	25	28	—	—
24 San Roque	83	78	—	—	142	128	—	—	117	119	—	—	138	131	—	—	127	99	—	—	101	121	—	—
25 Santo-Tomé	76	110	6	4	168	177	31	35	176	172	47	41	180	157	65	62	155	177	56	53	202	179	66	64
	3118	3010	28	17	3900	3588	63	67	4102	3984	109	92	4200	4158	127	122	3882	4027	124	119	4031	3772	156	133
	6,128		45		7,488		130		8,086		201		8,358		249		7,909		243		7,803		289	
TOTAL V	6,173				7,618				8,287				8,607				8,152				8,092			

CUADRO IV b.

TABLEAU IV b.

V — PROVINCIA DE CORRIENTES

Province de Corrientes

Población argentina y extranjera, por sexos y períodos de vida

Population argentine et étrangére, par sexes et périodes de vie

DEPARTAMENTOS / DÉPARTEMENTS	AÑOS — ANS																			
	6 á 14				15 á 17				18 á 30				31 á 35				36 á 40				41 á 50			
	Argentinos Argentins		Extranjeros Étrangers		Argentinos Argentins		Extranjeros Étrangers		Argentinos Argentins		Extranjeros Étrangers		Argentinos Argentins		Extranjeros Étrangers		Argentinos Argentins		Extranjeros Étrangers		Argentinos Argentins		Extranjeros Étrangers	
	Varones Hommes	Mujeres Femmes	V H	M F	V H	M F	V H	M F	V H	M F	V H	M F	V H	M F	V H	M F	V H	M F	V H	M F	V H	M F	V H	M F
1	2		3		4		5		6		7		8		9		10		11		12		13	
1 Bella Vista	1581	1458	94	88	317	414	21	33	967	1472	146	65	239	291	62	84	237	381	64	51	283	377	123	54
2 Caá-Catí	1225	1085	18	11	258	843	5	5	829	1264	56	24	193	300	29	10	224	335	18	10	286	354	21	6
3 Concepción	661	737	4	1	166	208	2	3	436	703	16	3	94	121	13	2	115	181	9	4	166	220	12	4
4 Corrientes (Capital)	1836	1906	93	86	478	673	41	32	1260	2041	315	222	300	446	170	87	256	485	154	105	259	581	235	104
5 Cruz (La)	1207	1055	290	227	245	298	85	84	689	1022	460	355	140	187	164	86	177	230	181	113	178	216	241	104
6 Curuzú-Cuatiá	2816	2550	94	76	610	842	48	30	1766	2373	239	134	373	450	92	35	399	561	102	46	455	587	164	57
7 Empedrado	1643	1471	20	3	256	403	6	1	1039	1481	72	20	258	290	32	10	308	366	27	14	405	454	44	16
8 Esquina	1834	1755	21	20	372	478	10	9	958	1581	137	57	206	285	70	31	258	376	92	47	361	348	127	42
9 Goya	2466	2295	60	51	562	742	21	26	1530	2248	183	121	312	403	92	41	351	583	91	50	424	566	105	67
10 Itatí	241	227	12	8	54	50	4	3	186	214	15	9	55	55	9	8	41	51	6	9	65	78	8	7
11 Ituzaingó	441	412	16	17	122	132	5	5	838	400	57	21	50	83	24	5	82	87	14	21	94	86	17	14
12 Lavalle	1243	1129	12	12	236	350	8	1	721	1143	36	19	180	226	25	10	203	307	23	12	229	295	20	11
13 Lomas	744	684	14	15	143	184	8	9	474	594	41	32	131	130	22	12	112	153	23	24	145	164	45	16
14 Mbucuruyá	881	716	1	1	163	195	3	1	534	839	15	8	161	181	6	4	165	223	8	3	197	253	19	3
15 Mercedes	2205	2167	33	27	511	663	18	12	1626	2238	166	43	334	392	74	20	986	505	76	28	423	573	104	27
16 Monte Caseros	1,275	1266	190	172	326	356	80	92	770	1050	413	305	166	179	147	70	166	219	167	110	178	259	265	106
17 Paso de los Libres	1,234	1184	99	82	302	377	50	40	859	1182	227	169	184	231	83	37	207	285	94	70	233	269	150	61
18 San Cosme	799	659	6	14	114	182	2	6	454	647	34	19	133	139	22	9	157	226	30	17	180	207	44	17
19 San Luis del Palmar	1,436	1294	3	5	289	442	1	1	932	1380	10	6	240	273	4	2	302	409	8	6	330	391	11	2
20 San Miguel	614	523	11	9	106	164	4	—	371	521	5	10	87	102	9	3	98	167	17	5	100	150	10	6
21 Sauce	746	730	10	7	177	202	2	1	437	688	31	13	101	147	23	7	130	145	20	6	128	167	31	8
22 Saladas	867	786	18	3	203	262	1	4	677	886	35	10	164	202	20	6	177	262	25	5	223	250	20	8
23 S. Antonio de Itatí	203	201	3	6	19	50	1	—	117	162	12	8	34	51	7	2	83	47	9	5	38	60	7	9
24 San Roque	971	870	5	4	221	265	2	1	599	923	21	6	137	167	19	3	175	257	16	8	203	246	28	1
25 Santo-Tomé	1329	1227	588	500	256	303	163	157	875	948	775	698	159	193	231	176	189	170	304	255	166	157	340	245
	30588	28396	1783	1445	6506	8608	591	556	19403	27953	3520	2377	4434	5464	1449	710	4898	7012	1578	1019	5752	7303	2242	995
	58,984		3,178		15,114		1,147		47,356		5,897		9,898		2,159		19,910		2,597		13,055		3,237	
TOTAL V	62,162				16,261				53,253				12,057				14,507				16,292			

CUADRO IV c. *TABLEAU IV c.*

V — PROVINCIA DE CORRIENTES

Province de Corrientes

Población argentina y extranjera, por sexos y períodos de vida

Population argentine et étrangère, par sexes et périodes de vie

DEPARTAMENTOS / DÉPARTEMENTS	AÑOS — ANS																	
	51 á 60				61 á 70				71 á 80				81 arriba				sin datos *âge inconnu*			
	Argentinos Argentins		Extranjeros Étrangers		Argentinos Argentins		Extranjeros Étrangers		Argentinos Argentins		Extranjeros Étrangers		Argentinos Argentins		Extranjeros Étrangers		Argentinos Argentins		Extranjeros Étrangers	
	Varones Hommes	Mujeres Femmes	V H	M F	V H	M F	H V	M F	V H	M F	V H	M F	V H	M F	V H	M F	V H	M F	V H	M F
1	2		3		4		5		6		7		8		9		10		11	
1 Bella Vista	182	183	63	23	59	120	21	10	32	44	8	1	9	23	—	1	23	16	1	—
2 Caá-Cati	165	224	7	7	61	113	8	1	28	56	4	1	18	21	—	1	41	35	1	—
3 Concepción	112	107	8	2	40	68	1	1	15	35	1	—	9	19	—	—	5	2	—	—
4 Corrientes (Capital)	157	350	117	45	65	175	54	25	17	85	31	6	8	35	3	6	39	27	—	—
5 Cruz (La)	128	137	100	44	57	64	31	26	18	23	12	12	9	18	1	1	91	105	6	6
6 Curuzú-Cuatiá	265	350	85	15	100	149	17	9	45	62	10	9	19	22	1	1	150	153	2	2
7 Empedrado	231	190	18	2	109	120	6	1	36	63	4	—	11	30	—	—	9	8	—	1
8 Esquina	210	220	60	24	79	91	10	6	18	35	6	6	14	27	1	4	50	57	—	—
9 Goya	236	364	85	82	105	174	49	20	34	58	15	7	10	35	1	1	23	—	1	4
10 Itatí	87	45	7	2	22	31	3	2	12	12	—	—	—	9	1	1	—	5	—	1
11 Ituzaingó	52	31	8	10	25	23	5	2	4	10	1	1	4	4	—	1	3	9	1	—
12 Lavalle	176	200	16	—	75	96	4	5	24	51	1	1	13	18	—	—	217	221	—	—
13 Lomas	90	96	19	9	38	37	9	4	18	20	4	2	13	8	1	—	1	1	—	—
14 Mburucuyá	117	153	7	2	41	81	3	—	29	40	1	—	6	20	—	—	—	—	—	—
15 Mercedes	258	307	61	9	122	137	18	7	35	56	8	3	18	39	3	1	48	48	3	—
16 Monte Caseros	111	130	112	48	47	54	32	17	9	22	14	6	4	12	3	5	26	34	3	2
17 Paso de los Libres	136	128	74	22	54	84	27	11	21	23	14	8	5	15	2	—	237	228	28	16
18 San Cosme	104	93	20	6	41	70	6	4	16	18	3	5	8	7	—	—	—	—	—	1
19 San Luis del Palmar	218	237	7	1	116	116	2	—	36	70	1	—	8	16	—	—	25	16	—	—
20 San Miguel	64	81	5	4	27	45	1	1	20	15	2	1	5	16	1	1	1	1	—	—
21 Sauce	83	95	12	3	32	35	8	2	15	19	1	1	4	9	—	—	1	—	—	—
22 Saladas	129	144	9	1	52	101	6	—	25	35	1	1	9	27	1	—	1	—	1	—
23 San Antonio de Itatí	27	28	4	2	10	18	2	1	6	3	3	1	2	1	—	—	—	—	—	—
24 San Roque	108	153	13	1	56	81	4	1	15	25	1	—	8	20	—	—	4	—	—	—
25 Santo Tomé	111	87	168	99	86	40	77	30	15	16	28	13	4	14	3	5	108	134	44	43
	3532	4133	1085	413	1469	2126	404	195	543	896	169	85	218	465	22	29	1103	1103	91	76
	7,665		1,498		3,595		599		1,439		254		683		51		2,206		167	
TOTAL V	9,163				4,194				1,693				734				2,373			

CUADRO IV d. *TABLEAU IV d.*

V—PROVINCIA DE CORRIENTES

Province de Corrientes

Población argentina y extranjera, por sexos y períodos de vida

Population argentine et étrangère, par sexes et périodes de vie

DEPARTAMENTOS / DÉPARTEMENTS	RESUMEN POR PERÍODOS DE VIDA — AÑOS / *Résumé par périodes de vie — Ans*												TOTAL GENERAL			
	0 á 5				6 á 17				18 á 50				51 arriba y sin datos							
	Argentinos Argentins		Extranjeros Étrangers		Argentinos Argentins		Extranjeros Étrangers		Argentinos Argentins		Extranjeros Étrangers		Argentinos Argentins		Extranjeros Étrangers		Argentinos Argentins		Extranjeros Étrangers	
	Varones Hommes V H	Mujeres Femmes M F	V H	M F	V H	M F	V H	M F	V H	M F	V H	M F	V H	M F	V H	M F	V H	M F	V H	M F
1	2		3		4		5		6		7		8		9		10		11	
1 Bella Vista	1249	1269	5	6	1898	1872	115	121	1726	2521	395	204	305	386	93	85	5178	6018	608	866
2 Caá-Catí	920	986	15	5	1483	1428	23	16	1582	2253	124	59	313	449	20	10	4248	5066	182	81
3 Concepción	531	563	2	—	827	945	6	4	811	1225	50	13	181	231	10	8	2850	2964	68	20
4 Corrientes (Capital)	1361	1324	20	13	2314	2579	134	118	2075	3554	874	518	286	672	205	82	6036	8129	1233	781
5 Cruz (La)	869	868	127	127	1452	1853	881	811	1184	1655	1046	658	302	347	150	89	3808	4223	1704	1185
6 Curuzú-Cuatiá	1976	1908	12	4	3426	3401	142	106	2963	3971	597	272	579	736	115	36	8974	10011	866	418
7 Empedrado	1338	1278	5	8	1869	1874	26	4	2010	2594	175	60	396	411	28	4	5643	6152	234	71
8 Esquina	1355	1338	3	4	2206	2235	31	29	1786	2549	426	177	371	430	77	40	5718	6541	537	250
9 Goya	1922	1716	8	11	3028	3087	81	77	2617	3800	581	279	408	631	151	73	7975	9184	771	440
10 Itatí	183	148	6	8	295	277	16	11	297	393	88	85	71	102	11	6	846	920	71	58
11 Ituzaingó	267	270	11	7	568	544	21	22	594	656	112	61	88	77	15	14	1482	1547	159	104
12 Lavalle	778	761	3	2	1479	1479	20	13	1838	1971	104	52	505	580	21	6	4090	4797	148	78
13 Lomas	607	542	8	7	887	848	22	24	865	1041	134	84	160	162	83	15	2519	2618	197	180
14 Mburucuyá	673	658	2	—	1044	911	4	2	1057	1496	89	18	193	297	11	2	2967	3862	56	22
15 Mercedes	1688	1618	13	18	2806	2860	51	89	2769	3708	420	113	481	587	98	20	7694	8778	577	190
16 Monte Caseros	1114	1,115	48	38	1601	1622	279	261	1289	1707	992	591	227	252	164	78	4251	4696	1483	971
17 Paso de los Libres	853	876	38	31	1586	1561	149	122	1483	1967	554	387	453	478	145	57	4825	4882	886	547
18 San Cosme	625	598	3	8	918	841	11	20	924	1219	180	62	169	188	29	16	3681	2846	178	101
19 San Luis del Palmar	1209	1169	1	1	1725	1786	4	6	1804	2453	83	16	898	458	10	1	5136	5816	48	24
20 San Miguel	468	895	3	2	720	687	15	9	656	940	41	24	117	158	9	7	1961	2180	68	42
21 Sauce	600	582	1	—	928	982	12	8	796	1147	105	84	135	158	21	6	2454	2819	189	48
22 Saladas	869	840	2	5	1070	1048	19	7	1241	1600	100	29	216	307	18	2	3396	3795	139	48
23 S. Antonio de Itatí	148	169	—	1	222	251	4	6	222	329	85	24	45	50	9	4	637	799	48	35
24 San Roque	708	666	—	—	1192	1185	7	5	1114	1593	84	18	191	279	18	2	3205	3673	109	25
25 Santo-Tomé	977	972	271	259	1585	1580	751	657	1839	1408	1650	1874	274	291	815	190	4175	4201	2987	2480
	23233	22589	607	550	37094	37004	2824	2001	34487	47732	8789	5101	6865	8723	1771	798	101679	115098	13491	8450
	45,772		1,157		74,098		4,825		82,219		13,890		15,588		2,569		217,677		21,941	
TOTAL V....	46,929				78,423				96,109				18,157				239,618			

CUADRO V a.

TABLEAU V a.

V — PROVINCIA DE CORRIENTES

Province de Corrientes

Población argentina y extranjera, por sexos y años de edad, y su proporción por mil

Population argentine et étrangère. par sexes et âge, et sa proportion par mil

EDAD—AÑOS *Age — Ans*	ARGENTINOS *Argentins*			EXTRANJEROS *Étrangers*			TOTAL	PROPORCIÓN por mil en el total de habitantes *Proportion par mil sur le total d'habitants*
	VARONES *Hommes*	MUJERES *Femmes*	TOTAL	VARONES *Hommes*	MUJERES *Femmes*	TOTAL		
1	2	3	4	5	6	7	8	9
0	3,118	3,010	6,128	28	17	45	6,173	23
1	3,900	3,588	7,488	63	67	130	7,618	32
2	4,102	3,984	8,086	109	92	201	8,287	34
3	4,200	4,158	8,358	127	122	249	8,607	36
4	3,882	4,027	7,909	124	119	243	8,152	34
5	4,031	3,772	7,803	156	133	289	8,092	34
6	3,770	3,834	7,604	166	152	318	7,922	33
7	4,276	4,074	8,350	175	152	327	8,677	36
8	4,153	3,905	8,058	219	164	383	8,441	35
9	2,998	2,839	5,837	185	149	334	6,171	26
TOTAL I	38,430	37,191	75,621	1,352	1,167	2,519	78,140	326
10	4,096	3,537	7,633	220	163	383	8,016	34
11	2,547	2,261	4,808	149	166	315	5,123	21
12	3,723	3,181	6,904	268	187	455	7,359	31
13	2,319	2,231	4,550	145	153	298	4,848	20
14	2,706	2,534	5,240	206	159	365	5,605	24
15	2,482	3,412	5,894	208	202	410	6,304	26
16	2,042	2,930	4,972	217	194	411	5,383	23
17	1,982	2,266	4,248	166	160	326	4,574	19
18	2,379	2,945	5,324	265	212	477	5,801	24
19	1,301	1,775	3,076	213	141	354	3,430	14
TOTAL II	25,577	27,072	52,649	2,057	1,737	3,794	56,443	236
20	2,277	3,591	5,868	265	261	526	6,394	27
21	848	1,087	1,935	111	109	250	2,185	9
22	1,890	2,453	4,343	268	174	442	4,785	20
23	1,282	1,745	3,027	218	129	347	3,374	14
24	1,240	1,881	3,121	227	139	366	3,487	15
25	2,183	2,984	5,167	349	221	570	5,737	24
26	1,158	1,656	2,814	263	157	420	3,234	13
27	847	1,210	2,057	226	107	333	2,390	10
28	1,366	2,016	3,382	326	230	556	3,938	16
29	619	903	1,522	191	109	303	1,825	8
TOTAL III	13,710	19,526	33,236	2,177	1,636	4,113	37,349	156
30	2,013	3,707	5,720	565	388	953	6,673	28
31	498	470	968	162	65	227	1,195	5
32	990	1,207	2,197	291	174	465	2,662	11
33	683	709	1,392	245	105	350	1,742	7
34	626	900	1,526	249	129	378	1,904	8
35	1,637	2,178	3,815	502	237	739	4,554	19
36	892	1,071	1,963	321	189	510	2,473	10
37	685	723	1,408	216	98	314	1,722	7
38	1,138	1,533	2,671	313	213	526	3,197	13
39	622	745	1,367	191	98	289	1,656	7
TOTAL IV	9,781	13,243	23,027	3,055	1,696	4,751	27,778	115
40	1,561	2,940	4,501	537	421	958	5,459	23
41	301	267	568	122	57	179	747	3
42	518	693	1,211	261	122	383	1,594	7
43	381	401	786	162	76	238	1,024	4
44	460	509	969	199	79	278	1,247	5
45	1,117	1,587	2,704	417	202	619	3,353	14
46	533	505	1,038	188	67	255	1,293	6
47	431	342	776	135	43	178	954	4
48	595	805	1,400	219	89	308	1,708	7
49	285	311	596	128	43	171	767	3
TOTAL V	6,216	8,363	14,579	2,368	1,199	3,567	18,146	76

CUADRO V b. *TABLEAU V b.*

V—PROVINCIA DE CORRIENTES

Province de Corrientes

Población argentina y extranjera, por sexos y años de edad, y su proporción por mil

Population argentine et étrangère, par sexes et âge, et sa proportion par mil

EDAD—AÑOS *Age — Ans*	ARGENTINOS *Argentins*			EXTRANJEROS *Étrangers*			TOTAL.	PROPORCIÓN por mil en el total de habitantes *Proportion par mil sur le total d'habitants*
	VARONES *Hommes*	MUJERES *Femmes*	TOTAL	VARONES *Hommes*	MUJERES *Femmes*	TOTAL		
1	2	3	4	5	6	7	8	9
50	1,097	1,880	2,977	411	217	628	3,605	15
51	196	129	325	72	22	94	419	2
52	331	332	663	141	38	179	842	4
53	235	182	417	98	38	136	553	2
54	317	297	614	123	35	158	772	3
55	591	670	1,261	169	61	230	1,491	6
56	362	326	688	96	41	137	825	3
57	187	139	326	60	15	75	401	2
58	311	121	732	70	33	103	835	3
59	150	171	320	40	20	60	380	2
TOTAL VI	3,789	4,547	8,336	1,298	520	1,812	10,148	42
60	810	1,496	2,306	204	110	314	2,620	11
61	92	89	181	29	5	34	185	1
62	179	182	361	47	24	71	432	2
63	117	114	231	31	21	52	283	1
64	123	126	249	51	18	69	318	1
65	284	454	738	69	32	101	839	4
66	108	122	230	42	20	62	292	1
67	81	77	158	25	11	36	194	1
68	106	203	309	31	12	43	352	1
69	47	80	127	9	5	14	141	1
TOTAL VII	1,957	2,913	4,870	538	258	796	5,666	24
70	352	676	1,031	70	47	117	1,148	5
71	35	22	57	19	3	22	79	—
72	51	67	118	12	10	22	140	1
73	32	43	75	16	6	22	97	—
74	43	40	83	17	5	22	105	—
75	165	175	280	32	13	45	325	1
76	34	51	85	13	5	18	103	—
77	34	37	71	9	5	14	85	—
78	49	79	128	14	10	24	152	1
79	31	39	70	1	1	2	72	—
TOTAL VIII	761	1,232	1,993	203	105	308	2,306	10
80	129	343	472	36	27	63	535	3
81	10	10	20	2	1	3	23	—
82	13	26	39	1	1	2	41	—
83	14	15	29	3	3	6	35	—
84	22	22	44	—	3	3	47	—
85	38	76	114	3	7	10	122	1
86	15	26	41	2	—	2	43	—
87	7	19	26	—	1	1	47	—
88	12	23	35	3	2	5	40	—
89	9	22	31	1	2	3	34	—
TOTAL IX	267	582	849	51	47	98	917	4
90	37	87	124	4	4	8	132	1
91	1	4	5	—	1	1	6	—
92	5	14	19	—	—	—	19	—
93	6	3	9	—	—	—	9	—
94	4	11	15	—	—	—	15	—
95	7	31	38	—	—	—	38	—
96	1	4	5	1	2	3	8	—
97	3	9	12	—	—	—	12	—
98	4	19	23	—	—	—	23	—
99	1	3	4	1	—	1	5	—
TOTAL X	69	185	254	6	7	13	267	1
100 y más	11	41	52	1	2	3	55	—
Sin datos	1,103	1,103	2,206	91	76	167	2,373	10
TOTAL GENERAL	101,679	115,998	217,677	13,191	8,150	21,341	239,018	1,000

CUADRO VI *TABLEAU VI*

Longevos — *Centenaires*

Ver el resúmen por provincias — *Voir le résumé par provinces*

CUADRO VII a. *TABLEAU VII a.*

V — PROVINCIA DE CORRIENTES

Province de Corrientes

Población por nacionalidades y sexos

Population par nationalités et sexes

DEPARTAMENTOS DÉPARTAMENTS	AMERICANOS — AMÉRICAINS															
	ARGENTINOS *Argentins*		BOLIVIANOS *Boliviens*		BRASILEROS *Brésiliens*		CHILENOS *Chiliens*		NORTE AMERICANOS *Nord Américains*		ORIENTALES *Uruguayens*		PARAGUAYOS *Paraguayens*		OTROS AMERICANOS *Autres Américains*	
	Varones Hommes	Mujeres Femmes	V H	M F	V H	M F	V H	M F	V H	M F	V H	M F	V H	M F	V H	M F
1	2	3	4	5	6	7	8	9	10	11	12	13	14	15	16	17
1 Bella-Vista	5,178	6,018	—	—	33	10	1	—	1	—	10	3	76	33	—	—
2 Caá-Catí	4,248	5,066	—	—	20	—	—	—	—	—	8	3	107	65	—	—
3 Concepción	2,350	2,964	—	—	6	1	—	—	1	—	8	—	37	17	—	—
4 Corrientes (Capital)	6,036	8,129	1	—	44	15	4	—	5	2	53	29	282	395	1	—
5 Cruz (La)	3,808	4,223	1	—	1,323	998	—	—	—	—	95	71	99	69	—	—
6 Curuzù-Cuatiá	8,974	10,011	1	—	124	70	2	—	—	—	329	230	74	32	1	—
7 Empedrado	5,643	6,152	1	—	24	1	—	—	—	—	4	1	69	39	—	—
8 Esquina	5,718	6,541	1	—	10	2	—	1	—	—	23	11	86	82	2	1
9 Goya	7,975	9,184	—	—	15	6	—	—	1	3	12	12	90	65	—	1
10 Itatí	846	920	—	—	—	1	—	—	—	—	2	—	58	48	—	—
11 Ituzaingó	1,482	1,547	—	—	9	6	—	—	—	—	4	—	115	95	—	—
12 Lavalle	4,090	4,797	—	—	2	—	—	—	1	—	4	3	44	23	—	—
13 Lomas	2,519	2,613	1	—	17	4	—	—	—	—	—	—	82	76	—	—
14 Mburucuyá	2,967	3,362	—	—	5	—	—	—	—	—	3	—	18	13	—	—
15 Mercedes	7,694	8,773	—	—	94	50	—	—	1	—	126	57	66	89	—	—
16 Monte-Caseros	4,231	4,696	—	—	571	283	—	—	—	—	485	416	38	21	1	—
17 Paso de los Libres	4,325	4,882	—	—	535	400	1	—	—	1	79	58	47	22	—	—
18 San Cosme	2,631	2,846	—	—	16	7	1	—	—	—	5	—	77	71	—	—
19 San Luis del Palmar	5,136	5,816	1	—	3	—	—	—	—	—	7	5	21	18	—	—
20 San Miguel	1,061	2,189	—	—	4	—	—	—	—	—	—	—	58	42	—	—
21 Sauce	2,454	2,819	—	—	25	10	—	—	—	—	21	17	14	4	1	—
22 Saladas	3,896	3,795	—	—	20	1	—	—	—	—	18	8	80	17	—	—
23 San Antonio de Itatí	637	790	—	—	3	1	—	—		—	1	—	82	80	—	—
24 San Roque	3,205	3,673	1	—	8	—	1	—	—	—	2	2	32	19	—	—
25 Santo-Tomé	4,175	4,201	1	—	2,588	2,092	6	1	—	—	185	96	268	268	1	—
	101,679	115,968	9	—	5,049	3,928	16	2	10	6	1,482	1,017	1,920	1,598	7	2
TOTAL V	217,677		9		8,977		18		16		2,449		3,518		9	

CUADRO VII b. *TABLEAU VII b.*

V — PROVINCIA DE CORRIENTES

Province de Corrientes

Población por nacionalidades y sexos

Population par nationalités et sexes

DEPARTAMENTOS DÉPARTEMENTS	EUROPEOS — EUROPÉENS															
	ALEMANES *Allemands*		AUSTRIACOS *Autrichiens*		ESPAÑOLES *Espagnols*		FRANCESES *Français*		INGLESES *Anglais*		ITALIANOS *Italiens*		SUIZOS *Suisses*		OTROS EUROPEOS *Autres Européens*	
	Varones Hommes	Mujeres Femmes	V H	M F	V H	M F	V H	M F	V H	M F	V H	M F	V H	M F	V H	M F
1	2	3	4	5	6	7	8	9	10	11	12	13	14	15	16	17
1 Bella Vista	69	47	5	4	54	22	119	101	1	—	173	90	4	2	59	48
2 Caá-Catí	—	—	—	—	15	2	1	—	—	—	26	11	2	—	2	—
3 Concepción	—	—	—	—	8	—	1	—	1	1	6	1	—	—	—	—
4 Corrientes (Capital)	15	7	20	5	180	66	103	64	11	2	447	127	12	3	36	6
5 Cruz (La)	9	2	2	—	85	6	29	10	6	2	78	19	7	—	11	6
6 Curuzú-Cuatiá	10	1	8	4	121	33	34	10	13	2	130	32	3	1	2	1
7 Empedrado	12	2	4	—	10	2	8	6	12	—	73	18	9	1	8	1
8 Esquina	11	4	2	—	66	13	16	4	1	—	306	124	3	2	2	—
9 Goya	6	1	1	—	127	69	85	14	9	4	457	256	9	5	4	1
10 Itatí	—	—	1	—	3	—	—	—	—	—	6	4	—	—	—	—
11 Ituzaingó	2	—	2	—	8	—	6	3	2	—	10	—	—	—	1	—
12 Lavalle	3	5	2	—	27	18	18	7	—	—	41	15	1	2	3	—
13 Lomas	—	—	—	1	40	30	27	13	—	—	23	4	1	—	1	—
14 Mburucuyá	—	—	—	—	5	1	4	—	—	—	21	8	—	—	—	—
15 Mercedes	4	2	5	—	102	16	43	7	10	4	115	15	2	—	6	—
16 Monte Caseros	6	6	20	5	151	58	52	19	23	8	296	132	5	2	23	12
17 Paso de los Libres	1	1	3	—	65	12	35	9	8	3	93	33	1	—	7	—
18 San Cosme	1	1	1	—	22	13	7	2	1	—	37	7	1	—	4	—
19 San Luis del Palmar	1	1	—	—	2	—	5	1	—	—	7	3	—	—	—	—
20 San Miguel	—	—	1	—	3	—	—	—	—	—	1	—	1	—	—	—
21 Sauce	2	3	1	—	16	—	8	4	16	6	35	3	—	1	—	—
22 Saladas	2	—	4	4	82	5	6	3	3	3	17	1	—	—	8	3
23 San Antonio de Itatí	—	—	—	—	2	2	—	—	—	—	7	2	1	—	—	—
24 San Roque	—	—	2	—	14	—	2	—	—	—	41	4	—	—	3	—
25 Santo-Tomé	24	8	3	—	63	9	30	4	8	2	86	15	2	—	13	6
	181	91	87	23	1,171	377	589	281	125	37	2,532	924	67	19	193	84
TOTAL V.	272		110		1,548		870		162		3,456		86		277	

CUADRO VII c. *TABLEAU VII c.*

V — PROVINCIA DE CORRIENTES

Province de Corrientes

Población por nacionalidades y sexos

Population par nationalités et sexes

DEPARTAMENTOS DÉPARTEMENTS	RESÚMENES — RÉSUMÉS											
	AMERICANOS *Américains*			EUROPEOS *Européens*			OTROS *Autres*			TOTAL		
	Varones Hommes	Mujeres Femmes	TOTAL	Varones Hommes	Mujeres Femmes	TOTAL	Varones Hommes	Mujeres Femmes	TOTAL	Argentinos Argentins	Extranjeros Etrangers	TOTAL
1	2	3	4	5	6	7	8	9	10	11	12	13
1 Bella Vista	5,299	6,064	11,363	484	314	798	3	6	9	11,196	974	12,170
2 Caá-Catí	4,383	5,134	9,517	46	13	59	1	—	1	9,314	263	9,577
3 Concepción	2,402	2,982	5,384	16	2	18	—	—	—	5,314	88	5,402
4 Corrientes (Capital)	6,426	8,570	14,996	824	280	1,104	19	10	29	14,165	1,964	16,129
5 Cruz (La)	5,326	5,361	10,687	177	45	222	9	2	11	8,031	2,889	10,920
6 Curuzú-Cuatiá	9,505	10,343	19,848	321	84	405	14	2	16	18,985	1,284	20,269
7 Empedrado	5,741	6,193	11,934	186	80	166	—	—	—	11,795	805	12,100
8 Esquina	5,840	6,638	12,478	407	147	554	8	6	14	12,250	787	13,046
9 Goya	8,093	9,271	17,364	651	350	1,001	2	3	5	17,159	1,211	18,370
10 Itatí	906	969	1,875	10	4	14	1	-	1	1,760	124	1,890
11 Ituzaingó	1,610	1,648	3,258	31	3	34	—	—	—	3,029	263	3,292
12 Lavalle	4,141	4,823	8,964	95	47	142	2	—	2	8,887	221	9,108
13 Lomas	2,619	2,693	5,312	92	48	140	5	2	7	5,182	327	5,459
14 Mburucuyá	2,993	3,375	6,368	30	9	39	—	—	—	6,329	78	6,407
15 Mercedes	7,984	8,919	16,903	287	44	331	—	—	—	16,467	767	17,234
16 Monte Caseros	5,126	5,416	10,542	576	242	818	12	9	21	8,927	2,454	11,381
17 Paso de los Libres	4,987	5,363	10,350	216	58	274	8	8	16	9,207	1,133	10,640
18 San Cosme	2,730	2,924	5,654	74	23	97	—	—	—	5,477	274	5,751
19 San Luis del Palmar	5,168	5,834	11,002	15	5	20	1	1	2	10,952	72	11,024
20 San Miguel	2,028	2,222	4,245	6	—	6	—	.	—	4,141	110	4,251
21 Sauce	2,515	2,850	5,365	78	17	95	—	—	—	5,273	187	5,460
22 Saladas	3,459	3,816	7,275	72	19	91	4	3	7	7,191	182	7,373
23 San Antonio de Itatí	673	821	1,494	10	4	14	2	—	2	1,427	83	1,510
24 San Roque	3,249	3,694	6,943	62	4	66	3	—	3	6,878	134	7,012
25 Santo Tomé	6,924	6,628	13,552	229	44	273	9	9	18	8,376	5,467	13,843
TOTAL V	110,122	122,551	232,673	4,945	1,836	6,781	103	61	164	217,677	21,941	239,618

CUADRO VIII

TABLEAU VIII

V — PROVINCIA DE CORRIENTES

Province de Corrientes

Población por nacionalidades y sexos, absoluta y relativa. — Todas las nacionalidades que han tenido habitantes censados: por razas.

Population par nationalités et sexes, absolue et relative. — Toutes les nationalités qui ont eu des habitants recensés: par races.

NACIONALIDADES — *Nationalités*	VARONES — *Hommes*	MUJERES — *Femmes*	TOTAL	Proporción por mil sobre el total de habitantes — *Proportion par mil sur le total d'habitants*
I *Latinas — Latines*				
A *Hispanas — Espagnols*				
Argentinos — Argentins	101,679	115,998	217,677	908
Bolivianos — Boliviens	9	—	9	—
Colombianos — Colombiens	—	—	—	—
Chilenos — Chiliens	16	2	18	—
Costarriqueños — Costarriciens	—	—	—	—
Dominicanos — Dominicains	—	—	—	—
Ecuatorianos — Équatoriens	—	—	—	—
Españoles — Espagnols	1,171	377	1,548	6
Guatemaltecos — Guatemal	—	—	—	—
Hondureños — Honduriens	—	—	—	—
Mexicanos — Méxicains	1	—	1	—
Nicaragüenses — Nicaraguayens	—	—	—	—
Orientales — Uruguayens	1,432	1,017	2,449	10
Paraguayos — Paraguayens	1,920	1,598	3,518	15
Peruanos — Péruviens	6	2	8	—
Salvadoreños — Salvadoriens	—	—	—	—
Venezolanos — Vénézuéliens	—	—	—	—
TOTAL A	106,234	118,994	225,228	959
B *Las demás — Les autres*				
Andorranos — Andorriens	—	—	—	—
Brasileros — Brésiliens	5,049	3,928	8,977	37
Belgas — Bèlges	48	27	75	—
Franceses — Français	589	281	870	4
Griegos — Grecs	4	—	4	—
Haitianos — Haïtiens	—	—	—	—
Italianos — Italiens	2,532	924	3,456	14
Monegascos — Monégasques	—	—	—	—
Montenegrinos — Monténégrins	—	—	—	—
Portugueses — Portugais	54	5	59	—
TOTAL B	8,276	5,165	13,441	55
TOTAL I A + B	114,510	124,159	238,669	994
II *Germanas — Germaniques*				
Alemanes — Allemands	181	91	272	1
Austriacos — Autrichiens	87	23	110	—
Holandeses — Hollandais	39	38	77	—
Suizos — Suisses	67	19	86	—
TOTAL II	374	171	545	1
III *Anglo Sajonas — Anglo Saxons*				
Australianos — Australiens	—	—	—	—
Ingleses — Anglais	125	37	162	1
N. Americanos — Nord-Américs	10	6	16	—
TOTAL III	135	43	178	1
IV *Eslavas — Eslaves*				
Rumanos — Roumains	—	—	—	—
Rusos — Russes	10	2	12	—
Servios — Serbes	—	—	—	—
TOTAL IV	10	2	12	—
V *Escandinavas — Escandinaves*				
Dinamarqueses — Danois	10	1	11	—
Suecos — Suédois	18	5	23	—
TOTAL V	28	6	34	—
VI *Asiáticas — Asiatiques*				
Asiáticos — Asiatiques	7	—	7	—
Chinos — Chinois	—	—	—	—
Indo Ingleses — Inde Anglaise	—	—	—	—
Japoneses — Japonais	—	—	—	—
Persas — Perses	—	—	—	—
TOTAL VI	7	—	7	—
VII *Africanas — Africaines*				
Africanos — Africains	5	6	11	—
Argelinos — Algériens	2	—	2	—
Egipcios — Egyptiens	—	—	—	—
Marroquíes — Marocains	—	—	—	—
TOTAL VII	7	6	13	—
VIII *Otras naciones — Autres nations*				
Turcos — Turcs	10	6	16	—
Otras naciones — Autres nations	2	6	8	—
Sin espc. — Sans renseignements	87	49	136	—
TOTAL VIII	99	61	160	1
RESÚMEN — RÉSUMÉ				
Argentinos — Argentins	101,679	115,998	217,677	908
Extranjeros — Étrangers	13,491	8,450	21,941	92
TOTAL GENERAL I A VIII	115,170	124,448	239,618	1,000

CUADRO IX a. *TABLEAU IX a*

V — PROVINCIA DE CORRIENTES

Province de Corrientes

Población argentina por provincias y territorios

Population argentine par provinces et territoires

DEPARTAMENTOS / DÉPARTEMENTS	PROVINCIAS — PROVINCES														
	CAPITAL	BUENOS AIRES	SANTA FÉ	ENTRE RÍOS	CORRIENTES	CÓRDOBA	SAN LUIS	SANTIAGO	MENDOZA	SAN JUAN	RIOJA	CATAMARCA	TUCUMÁN	SALTA	JUJUY
1	2	3	4	5	6	7	8	9	10	11	12	13	14	15	16
1 Bella-Vista	—	34	20	23	11,098	1	3	1	—	1	—	—	—	—	—
2 Caá-Catí	—	—	—	2	9,309	—	—	—	—	2	—	—	1	—	—
3 Concepción	—	2	—	7	5,804	—	—	—	—	—	—	—	—	—	—
4 Corrientes (Capital)	40	117	45	58	13,813	7	23	2	5	4	1	2	5	7	2
5 Cruz (La)	1	15	6	41	7,042	5	1	—	1	8	2	1	5	—	2
6 Curuzú-Cuatiá	—	18	11	207	18,735	—	—	1	1	—	—	1	2	—	—
7 Empedrado	—	19	2	4	11,755	—	—	—	—	2	—	—	—	—	—
8 Esquina	—	45	65	269	11,780	12	—	1	—	1	—	—	3	—	—
9 Goya	—	48	16	28	17,022	2	—	1	—	1	—	—	—	—	—
10 Itatí	—	—	2	1	1,763	—	—	—	—	—	—	—	—	—	—
11 Ituzaingó	—	3	1	1	3,022	—	—	—	—	—	—	—	—	—	—
12 Lavalle	—	4	6	26	8,847	—	—	—	1	1	1	—	1	—	—
13 Lomas	—	1	1	—	5,121	1	4	—	—	1	—	—	1	—	—
14 Mburucuyá	—	—	—	2	6,827	—	—	—	—	—	—	—	—	—	—
15 Mercedes	—	21	5	79	16,289	1	—	—	—	—	—	—	—	—	—
16 Monte Caseros	—	38	9	364	8,475	2	1	1	1	1	—	—	1	—	—
17 Paso de los Libres	—	27	2	53	9,089	2	—	1	—	—	—	2	3	—	—
18 San Cosme	—	3	1	1	5,488	—	1	—	—	3	—	—	—	—	—
19 San Luis del Palmar	—	4	—	—	10,934	—	—	—	—	—	—	—	—	—	—
20 San Miguel	—	—	—	1	4,136	—	—	—	—	—	—	—	—	—	—
21 Sauce	—	11	3	186	5,069	1	—	—	1	1	—	—	—	—	—
22 Saladas	—	11	—	6	7,164	—	—	—	—	—	—	—	2	—	—
23 San Antonio de Itatí	—	—	—	1	1,425	—	—	—	—	—	—	—	1	—	—
24 San Roque	—	—	—	5	6,861	1	—	—	—	—	1	—	1	—	—
25 Santo Tomé	4	80	27	57	7,754	80	22	14	36	34	66	47	37	28	2
TOTAL V	45	501	222	1,422	214,502	65	55	22	46	60	71	53	63	30	6

CUADRO IX b. *TABLEAU IX b.*

V — PROVINCIA DE CORRIENTES

Province de Corrientes

Población argentina por provincias y territorios

Population argentine par provinces et territoires

DEPARTAMENTOS — DÉPARTEMENTS	TERRITORIOS — TERRITOIRES									NATURALIZADOS — *Naturalisés*	SIN ESPECIFICACIÓN — *Sans spécification*	TOTAL
	MISIONES	FORMOSA	CHACO	PAMPA	NEUQUÉN	RÍO NEGRO	CHUBUT	SANTA CRUZ	TIERRA DEL FUEGO			
1	2	3	4	5	6	7	8	9	10	11	12	13
1 Bella Vista	—	1	—	—	—	—	—	—	—	—	14	11,196
2 Caá-Catí	—	—	—	—	—	—	—	—	—	—	—	3,314
3 Concepción	1	—	—	—	—	—	—	—	—	—	—	5,314
4 Corrientes (Capital)	9	1	15	1	—	—	—	—	—	1	7	14,165
5 Cruz (La)	—	—	—	—	—	—	—	—	—	—	1	8,031
6 Curuzú-Cuatiá	5	—	—	—	—	—	—	—	—	1	3	18,985
7 Empedrado	—	—	2	—	—	—	—	—	—	1	10	11,795
8 Esquina	3	—	—	—	—	—	—	1	—	5	74	12,259
9 Goya	4	—	6	—	—	—	—	—	—	—	31	17,159
10 Itatí	—	—	—	—	—	—	—	—	—	—	—	1,766
11 Ituzaingó	1	—	—	—	—	—	—	—	—	1	—	3,029
12 Lavalle	—	—	—	—	—	—	—	—	—		—	3,887
13 Lomas	—	—	—	—	—	—	—	—	—	—	2	5,182
14 Mburucuyá	—	—	—	—	—	—	—	—	—	—	—	6,329
15 Mercedes	1	—	2	—	—	—	—	—	—	—	69	16,467
16 Monte Caseros	—	—	—	—	—	—	—	—	—	1	33	8,927
17 Paso de los Libres	6	—	—	—	—	—	—	—	—	—	22	9,207
18 San Cosme	—	—	—	—	—	—	—	—	—	—	—	5,477
19 San Luis del Palmar	—	—	—	—	—	—	—	—	—	—	14	10,952
20 San Miguel	1	—	—	—	—	—	—	—	—	—	3	4,141
21 Sauce	—	—	—	1	—	—	—	—	—	—	—	5,278
22 Saladas	3	—	—	—	—	—	—	—	—	—	5	7,191
23 San Antonio de Itatí	—	—	—	—	—	—	—	—	—	—	—	1,427
24 San Roque	—	—	—	—	—	—	—	—	—	—	9	6,878
25 Santo Tomé	29	—	21	3	—	—	—	4	—	12	74	8,376
TOTAL V	63	2	46	5	—	—	—	5	—	22	371	217,677

CUADRO X *TABLEAU X*

V — PROVINCIA DE CORRIENTES

Province de Corrientes

Población argentina por sexos, provincias y territorios

Population argentine par sexes, provinces et territoires

PROVINCIAS *Provinces*	VARONES *Hommes*	MUJERES *Femmes*	TOTAL
1	2	3	4
I—ESTE Ó LITORALES			
1 Capital	26	19	45
2 Buenos Aires	305	196	501
3 Santa Fé	124	98	222
4 Entre Ríos	693	729	1,422
5 Corrientes	99,915	114,587	214,502
II—CENTRO			
6 Córdoba	43	22	65
7 San Luis	28	27	55
8 Santiago del Estero	16	6	22
III—OESTE			
9 Mendoza	36	10	46
10 San Juan	49	11	60
11 La Rioja	58	13	71
12 Catamarca	42	11	53
IV—NORTE			
13 Tucumán	56	7	63
14 Salta	25	5	30
15 Jujuy	4	2	6
V—TERRITORIOS			
NORTE			
16 Misiones	36	27	63
17 Formosa	—	2	2
18 Chaco	22	24	46
CENTRO			
19 Pampa	4	1	5
OESTE			
20 Neuquén	—	—	—
SUD			
21 Río Negro	—	—	—
22 Chubut	—	—	—
23 Santa Cruz	4	1	5
24 Tierra del Fuego	—	—	—
VARIOS			
25 Naturalizados—Naturalisés	11	11	22
26 Sin especificación—Sans spécification	182	189	371
TOTAL V	101,679	115,998	217,677

CUADRO XI

TABLEAU XI

V — PROVINCIA DE CORRIENTES

Province de Corrientes

Población argentina y extranjera, de 14 años arriba, por estado civil y sexos

Population argentine et étrangère de 14 ans et au-dessus par état civil et sexe

S. Solteros — *Célibataires.* C. Casados — *Mariés.* V. Viudos — *Veufs.* SD. Sin datos — *Sans renseignements.*

DEPARTAMENTOS — DÉPARTEMENTS	ARGENTINOS — *Argentins*										EXTRANJEROS — *Étrangers*									
	VARONES — *Hommes*					MUJERES — *Femmes*					VARONES — *Hommes*					MUJERES — *Femmes*				
	S.	C.	V.	SD.	Total	S.	C.	V.	SD.	Total	S.	C.	V.	SD.	Total	S.	C.	V.	SD.	Total
1	2	3	4	5	6	7	8	9	10	11	12	13	14	15	16	17	18	19	20	21
1 Bella Vista	1636	574	109	173	2492	2400	720	271	67	3458	235	252	20	15	522	84	171	25	2	282
2 Caá-Catí	1427	599	100	90	2216	2075	679	330	58	3142	94	41	7	8	150	46	13	7	1	67
3 Concepcion	756	892	50	16	1214	1090	473	151	12	1726	31	82	—	—	63	9	8	2	—	19
4 Corrientes (Capital)	2316	455	70	180	3024	3706	761	474	145	5086	600	441	67	25	1133	342	224	69	14	649
5 Cruz (La)	1072	456	52	250	1830	1342	628	212	217	2394	736	450	51	72	1309	401	310	91	57	859
6 Curuzú-Cuatiá	2914	919	127	458	4418	3794	1185	480	377	5786	396	299	87	40	772	149	156	28	18	351
7 Empedrado	1564	862	208	148	2812	2222	940	290	84	3536	114	81	13	3	211	31	26	7	1	65
8 Esquina	1544	742	87	319	2692	2142	808	275	274	3589	225	244	25	24	518	67	127	25	11	230
9 Goya	2243	1001	108	441	3793	3364	1317	408	277	5366	205	386	36	24	711	102	228	47	9	386
10 Itatí	291	112	26	13	442	841	123	65	31	560	27	18	4	6	55	24	6	6	4	43
11 Ituzaingó	559	177	20	76	832	548	208	70	79	905	103	22	2	6	133	50	16	13	3	82
12 Lavalle	1210	594	65	322	2191	1817	680	212	306	3015	61	62	4	8	135	24	23	8	6	61
13 Lomas	743	248	64	164	1219	886	273	121	171	1451	90	67	7	13	177	49	38	11	10	108
14 Mburucuyá	864	433	68	120	1480	1322	443	171	104	2040	82	15	3	3	53	13	8	—	1	22
15 Mercedes	2789	841	102	246	3978	3450	1081	401	249	5181	318	179	22	19	538	68	69	12	1	145
16 Monte Caseros	1260	375	52	250	1937	1540	509	217	158	2424	594	476	85	157	1262	303	373	72	31	779
17 Paso de los Libres	1548	483	46	297	2374	1799	610	194	331	2934	433	249	84	48	764	182	181	46	31	440
18 San Cosme	789	868	63	89	1259	1009	418	179	46	1652	79	67	12	5	163	47	23	12	2	84
19 San Luis del Palmar	1590	827	86	113	2616	2176	910	277	106	3469	19	20	2	3	44	11	5	1	1	18
20 San Miguel	556	277	58	27	918	826	325	123	26	1300	31	18	5	—	54	21	4	6	—	31
21 Sauce	687	388	38	103	1166	933	411	132	99	1575	66	57	4	1	128	14	22	5	1	42
22 Saladas	1107	485	63	123	1728	1405	504	224	115	2248	58	47	11	6	122	15	17	2	1	35
23 San Antonio de Itatí	149	120	13	22	304	227	140	82	84	433	19	24	2	1	46	15	9	2	2	28
24 San Roque	1020	390	54	159	1623	1470	444	184	120	2218	53	47	2	3	105	15	6	1	—	22
25 Santo-Tomé	1265	388	46	312	2011	1221	515	131	242	2109	1281	676	90	192	2189	905	540	189	182	1766
TOTAL V	31932	12406	1765	4461	50564	48105	15140	5024	3728	67597	5940	4270	465	682	11357	2982	2806	687	339	6614

CUADRO XII a. *TABLEAU XII a.*

V — PROVINCIA DE CORRIENTES

Province de Corrientes

Población argentina y extranjera, de 14 años arriba, por estado civil y sexos

Population argentine et étrangère de 14 ans et au-dessus, par état civil et sexe

S. Solteros — *Célibataires.* C. Casados — *Mariés.* V. Viudos — *Veufs.* SD. Sin datos — *Sans renseignements.*

RESUMEN POR EDADES

Résumé par âge

AÑOS *Ans*	ARGENTINOS — *Argentins*										EXTRANJEROS — *Étrangers*									
	VARONES — *Hommes*					MUJERES — *Femmes*					VARONES — *Hommes*					MUJERES — *Femmes*				
	S.	C.	V.	SD.	TOTAL	S.	C.	V.	SD.	TOTAL	S.	C.	V.	SD.	TOTAL	S.	C.	V.	SD.	TOTAL
1	2	3	4	5	6	7	8	9	10	11	12	13	14	15	16	17	18	19	20	21
14	1,380	—	—	1,326	2,706	1,723	113	—	698	2,534	101	—	—	105	206	98	—	—	61	159
15	1,898	—	—	584	2,482	2,957	36	1	418	3,412	146	—	—	62	208	163	5	—	34	202
16	1,758	—	—	284	2,042	2,511	132	2	285	2,930	180	—	—	37	217	172	6	—	16	194
17	1,776	20	1	183	1,982	2,011	160	4	91	2,266	148	3	—	15	166	135	17	3	5	160
18	2,184	29	7	159	2,379	2,512	200	6	137	2,945	234	5	—	26	265	158	37	—	17	212
19	1,203	17	—	81	1,301	1,458	232	8	77	1,775	191	8	1	13	213	93	36	5	7	141
20	2,080	102	5	90	2,277	2,876	582	27	106	3,591	241	12	1	11	265	171	78	7	5	261
21	768	43	1	36	848	811	227	16	33	1,087	118	14	—	9	141	64	41	1	3	109
22	1,686	196	16	52	1,890	1,846	531	18	58	2,453	245	17	—	6	268	90	78	2	4	174
23	1,104	142	10	26	1,282	1,220	457	24	35	1,745	177	31	2	8	218	76	49	1	3	129
24	1,005	188	23	24	1,240	1,348	469	19	45	1,881	174	39	3	11	227	71	57	6	5	139
25	1,722	372	28	61	2,183	2,146	722	48	68	2,984	272	59	1	17	349	107	101	6	7	221
26	839	258	3	28	1,158	1,123	467	35	31	1,656	189	60	3	11	263	71	80	5	1	157
27	618	200	6	23	847	836	339	19	16	1,210	151	59	1	15	226	35	64	6	2	107
28	986	332	11	37	1,366	1,360	566	44	37	2,016	208	95	2	21	326	114	102	10	4	230
29	431	172	8	8	619	557	395	27	14	993	117	74	2	1	194	41	65	2	1	109
30	1,370	578	24	46	2,018	2,484	1,002	139	82	3,707	328	209	7	21	565	189	169	17	13	388
31	303	178	4	18	498	282	169	15	4	470	87	68	3	4	162	18	43	1	3	65
32	620	327	18	25	990	736	388	57	26	1,207	157	118	7	9	291	65	98	9	2	174
33	416	232	18	17	683	423	238	31	17	709	124	110	5	6	245	20	75	7	3	105
34	360	249	10	7	626	521	325	36	18	900	130	111	6	2	249	46	77	2	4	129
35	950	587	64	36	1,637	1,352	631	151	44	2,178	254	219	10	19	502	113	104	13	7	237
36	480	361	34	17	892	584	406	63	18	1,071	152	157	8	6	321	67	101	16	5	189
37	356	304	18	7	685	395	261	50	17	723	98	111	2	5	216	23	63	8	4	98
38	637	450	35	16	1,138	860	548	110	15	1,533	152	142	8	11	313	87	107	16	3	213
39	326	271	15	10	622	387	284	66	8	745	77	98	8	8	191	27	59	10	2	98
40	797	644	69	51	1,561	1,655	894	328	63	2,940	235	257	30	15	537	193	162	54	12	421
41	126	160	9	6	301	123	110	28	6	267	37	73	8	4	122	17	32	6	2	57
42	246	240	21	11	518	349	246	86	12	693	97	146	10	8	261	86	61	28	2	122
43	156	202	18	6	382	170	172	55	7	404	45	108	7	2	162	18	49	7	2	76
44	174	252	19	15	460	233	193	78	5	509	74	111	10	4	199	19	45	15	—	79
45	484	585	60	18	1,147	796	499	267	25	1,587	154	228	25	10	417	94	72	32	4	202
46	189	309	26	9	533	233	185	80	7	505	62	115	8	8	188	16	39	11	1	67
47	142	266	23	3	434	143	141	54	4	342	35	89	7	4	135	7	26	9	1	43
48	204	338	45	8	595	359	291	140	15	805	80	118	19	2	219	28	36	24	1	89
49	106	148	26	5	285	122	123	64	2	311	42	74	8	4	128	17	18	8	—	43
50	439	528	106	24	1,097	330	544	476	30	1,380	156	206	27	22	411	67	82	61	7	217
51	74	102	16	4	196	48	50	27	4	129	21	43	8	—	72	2	15	5	—	22
52	122	180	25	4	331	148	118	67	4	332	42	84	15	—	141	4	23	11	—	38
53	89	121	24	1	235	53	70	59	—	182	32	56	7	3	98	8	22	8	—	38
54	98	166	49	4	317	100	113	79	5	297	30	75	14	4	123	8	16	10	1	35
55	161	339	77	17	594	257	204	200	9	670	55	89	15	10	169	14	28	19	—	61
56	111	204	44	3	362	100	122	96	8	326	23	58	14	1	96	7	10	23	1	41
57	55	103	24	5	187	55	50	32	2	139	15	38	3	4	60	1	6	8	—	15
58	76	195	37	3	311	146	145	112	18	421	18	43	11	4	76	9	10	14	—	33
59	42	94	22	1	159	45	66	56	4	171	9	28	7	2	46	6	6	8	—	20
60	219	451	151	19	840	568	320	549	29	1,466	59	103	28	14	204	33	31	42	4	110
	31,398	11,165	1,250	3,418	47,231	41,870	14,531	3,949	2,657	63,007	5,772	3,961	359	579	10,671	2,918	2,501	551	259	6,229

CUADRO XII b.

V — PROVINCIA DE CORRIENTES

TABLEAU XII b.

Province de Corrientes

Población argentina y extranjera, de 61 años arriba, por estado civil y sexos

Population argentine et étrangère de 61 ans et au-dessus par état civil et sexe

S. Solteros — *Célibataires.* C. Casados — *Mariés.* V. Viudos — *Veufs.* SD. Sin datos — *Sans renseignements.*

RESUMEN POR EDADES

Résumé par âges

AÑOS *Ans*	ARGENTINOS — *Argentins*										EXTRANJEROS — *Étrangers*									
	VARONES — *Hommes*					MUJERES — *Femmes*					VARONES — *Hommes*					MUJERES — *Femmes*				
	S.	C.	V.	SD.	TOTAL	S.	C.	V.	SD.	TOTAL	S.	C.	V.	SD.	TOTAL	S.	C.	V.	SD.	TOTAL
1	2	3	4	5	6	7	8	9	10	11	12	13	14	15	16	17	18	19	20	21
Del frente	31398	11165	1250	3418	47231	41870	14581	3949	2857	63007	5772	3961	859	579	10671	3018	2501	551	259	6229
61	11	42	6	3	62	27	28	35	1	89	6	19	4	—	29	1	3	1	—	5
62	34	115	28	2	179	50	57	74	1	182	12	29	5	1	47	3	12	9	—	24
63	16	82	15	4	117	37	32	44	1	114	6	17	5	3	31	2	6	12	1	21
64	27	80	26	—	133	32	41	52	1	126	11	31	9	—	51	2	8	8	—	18
65	62	163	53	6	284	143	84	220	7	454	19	39	11	—	69	8	13	11	—	32
66	19	61	26	2	108	40	22	58	2	122	6	23	10	3	42	2	13	5	—	20
67	20	44	15	2	81	18	25	34	—	77	5	17	3	—	25	1	5	3	2	11
68	14	67	24	1	106	58	42	97	6	203	15	11	5	—	31	4	4	2	2	12
69	8	26	12	1	47	30	16	32	2	80	6	2	1	—	9	—	1	4	—	5
70	78	174	89	11	352	287	80	302	10	679	28	33	7	2	70	10	13	23	1	47
71	4	17	13	1	35	6	1	14	1	22	4	10	4	1	19	—	—	3	—	3
72	10	22	15	4	51	20	13	32	2	67	1	6	2	—	12	3	1	4	2	10
73	7	15	9	1	32	20	6	16	1	43	4	6	5	1	16	—	—	6	—	6
74	7	25	11	—	43	13	9	16	2	40	4	9	3	1	17	1	1	3	—	5
75	24	57	23	1	105	49	33	92	1	175	10	18	4	2	32	3	3	7	—	13
76	9	14	11	—	34	17	9	24	1	51	6	5	1	1	13	—	3	2	—	5
77	6	17	10	1	34	9	8	20	—	37	—	4	5	—	9	1	1	3	—	5
78	8	26	11	1	49	26	11	40	2	79	4	4	6	—	14	2	2	3	3	10
79	6	14	10	1	31	8	5	26	—	39	—	1	—	—	1	—	—	1	—	1
80	20	69	37	3	129	106	37	195	5	343	14	11	10	1	36	11	4	12	—	27
81	3	4	3	—	10	2	2	4	2	10	—	1	1	—	2	—	—	1	—	1
82	—	8	5	—	13	10	4	12	—	26	1	—	—	—	1	—	—	1	—	1
83	3	5	6	—	14	3	2	10	—	15	—	3	—	—	3	1	1	1	—	3
84	4	12	6	—	22	7	2	13	—	22	—	—	—	—	—	1	—	2	—	3
85	6	19	11	—	36	24	8	42	2	76	—	1	1	1	3	2	4	1	—	7
86	3	7	5	—	15	8	—	18	—	26	1	—	1	—	2	—	—	—	—	—
87	1	3	3	—	7	10	1	8	—	19	—	—	—	—	—	—	1	—	—	1
88	2	6	3	1	12	5	4	10	4	23	—	3	—	—	3	—	—	2	—	2
89	1	5	3	—	9	9	2	9	2	22	—	1	—	—	1	—	1	1	—	2
90	7	11	13	6	37	37	3	44	3	87	1	2	1	—	4	2	—	1	1	4
91	—	1	—	—	1	2	—	2	—	4	—	—	—	—	—	—	—	1	—	1
92	1	2	1	1	5	7	2	5	—	14	—	—	—	—	—	—	—	—	—	—
93	2	2	2	—	6	—	—	3	—	3	—	—	—	—	—	—	—	—	—	—
94	—	2	2	—	4	3	—	8	—	11	—	—	—	—	—	—	—	—	—	—
95	1	4	2	—	7	9	1	21	—	31	—	—	—			—	—	—	—	
96	1	—	—	—	1	1	—	3	—	4	1	—	—	—	1	—	1	1	—	2
97	1	2	—	—	3	4	1	4	—	9	—	—	—	—	—	—	—	—	—	—
98	1	—	3	—	4	9	1	9	—	19	—	—	—	—	—	—	—	—	—	—
99	1	—	—	—	1	—	—	2	1	3	—	—	1	—	1	—	—	—	—	—
100 y más	3	2	3	3	11	12	4	24	1	41	—	—	1	—	1	1	—	1	—	2
Sin datos	103	13	—	987	1103	79	13	1	1010	1103	3	2	—	86	91	3	4	1	68	76
TOTAL V	31932	12406	1765	4461	50564	43105	15140	5624	3728	67597	5940	4270	465	682	11357	2982	2606	687	339	6614

CUADRO XIII *TABLEAU XIII*

V — PROVINCIA DE CORRIENTES

Province de Corrientes

Población argentina y extranjera, por sexos, según su grado de instrucción

LOS QUE SABEN LEER Y ESCRIBIR DE 6 AÑOS ARRIBA Y LOS QUE NO SABEN, Y SU PROPORCION POR MIL

Population argentine et étrangère, par sexes, selon son grade d'instruction; ceux qui savent lire et écrire de 6 ans au-dessus, et ceux qui ne savent pas; et sa proportion par mil

DEPARTAMENTOS DÉPARTEMENTS	TOTAL de habitantes de 6 años arriba *Total d'habitants de 6 ans et au-dessus*	SABEN LEER Y ESCRIBIR *Savent lire et écrire*				NO SABEN LEER Y ESCRIBIR *Ne savent ni lire ni écrire*				TOTAL GENERAL		PROPORCION POR MIL PROPORTION *par mil*	
		ARGENTINOS *Argentins*		EXTRANJEROS *Etrangers*		ARGENTINOS *Argentins*		EXTRANJEROS *Etrangers*					
		Varones Hommes	Mujeres Femmes	V H	M F	V H	M F	V H	M F	SABEN *Savent*	NO *Ne savent pas*	SABEN *Savent*	NO *Ne savent pas*
1	2	3	4	5	6	7	8	9	10	11	12	13	14
1 Bella Vista	9,671	1,264	1,013	378	179	2,665	3,766	225	181	2,834	6,837	293	707
2 Caá-Catí	7,701	1,036	627	71	17	2,202	3,503	96	59	1,751	5,950	227	773
3 Concepcion	4,306	563	334	30	4	1,256	2,067	36	16	931	3,375	216	784
4 Corrientes (Capital)	13,411	2,734	3,114	834	340	1,941	3,691	379	378	7,022	6,389	524	476
5 Cruz (La)	8,929	799	616	685	307	2,140	2,739	942	751	2,857	6,572	264	736
6 Curuzú-Cuatiá	16,374	1,505	1,186	465	178	5,493	6,922	359	236	3,364	13,010	205	795
7 Empedrado	9,481	1,455	617	128	19	2,850	4,262	103	49	2,217	7,264	234	766
8 Esquina	10,346	981	913	329	84	3,382	4,290	205	162	2,307	8,039	223	777
9 Goya	14,713	1,664	1,795	481	179	4,389	5,673	282	250	4,119	10,594	280	720
10 Itatí	1,550	263	176	27	7	400	596	38	43	473	1,077	305	695
11 Ituzaingó	2,737	330	234	45	13	885	1,043	103	84	622	2,115	227	773
12 Lavalle	7,569	837	669	92	16	2,480	3,367	58	55	1,614	5,955	213	787
13 Lomas	4,295	551	240	71	19	1,361	1,881	118	104	881	3,414	205	795
14 Mburucuyá	5,074	564	209	29	8	1,730	2,495	25	14	810	4,264	160	840
15 Mercedes	13,947	1,522	1,354	382	64	4,584	5,801	282	108	3,272	10,675	235	765
16 Monte Caseros	9,066	884	728	747	370	2,233	2,853	688	563	2,729	6,337	301	699
17 Paso de los Libres	8,842	875	731	479	176	2,597	3,275	369	340	2,261	6,581	256	744
18 San Cosme	4,522	731	466	82	15	1,275	1,782	88	83	1,294	3,228	286	714
19 San Luis del Palmar	8,644	1,063	329	24	8	2,864	4,318	28	15	1,424	7,220	165	835
20 San Miguel	3,888	450	300	21	6	1,043	1,485	44	34	777	2,606	230	770
21 Sauce	4,277	293	282	88	26	1,561	1,975	50	22	669	3,608	156	844
22 Saladas	5,657	641	496	75	8	1,886	2,459	62	80	1,220	4,437	216	784
23 San Antonio de Itatí	1,192	161	129	16	5	328	492	31	30	311	881	261	739
24 San Roque	5,638	506	465	61	5	1,991	2,542	48	20	1,087	4,601	184	816
25 Santo-Tomé	11,364	767	536	830	439	2,431	2,693	1,886	1,782	2,572	8,792	226	774
TOTAL V	192,689	22,439	17,589	6,398	2,492	56,007	75,920	6,485	5,409	48,868	143,821	254	746

CUADRO XIV *TABLEAU XIV*

V — PROVINCIA DE CORRIENTES

Province de Corrientes

Instruccion pûblica. — Escolares y educandos de 6 á 14 años y su proporcion por mil

Instruction publique—Enfants qui vont à l'école ou reçoivent instruction particulaire de 6 à 14 ans et sa proportion par mil

DEPARTAMENTOS DÉPARTEMENTS	TOTAL DE NIÑOS DE 6 A 14 AÑOS *Total d'enfants de 6 à 14 ans*		VAN Á LA ESCUELA *Vont à l'école*		NO VAN Á LA ESCUELA PERO SABEN LEER Y ESCRIBIR *Ne vont pas à l'école, mais savent lire et écrire*		TOTAL DE ESCOLARES Y ALFABETOS *Total d'enfants qui vont à l'école ou savent lire*		TOTAL GENERAL	NO VAN Á LA ESCUELA Y NO SABEN LEER NI ESCRIBIR *Ne vont pas à l'école et ne savent lire ni écrire*		Proporción de escolares y alfabetos por mil niños de 6 á 14 años *Proportion d'enfants qui vont à l'école et de ceux qui n'y vont pas et savent lire, par mil, de 6 à 14 ans*	Quedan sin instrucción por mil *Enfants sans instruction par mil*
	Varones Garçons	Mujeres Filles	V. G.	M. F.	V. G.	M. F.	V. G.	M. F.		V. G.	M. F.		
1	2	3	4	5	6	7	8	9	10	11	12	13	14
1 Bella Vista	1,675	1,546	394	302	128	91	522	393	915	1,153	1,153	284	716
2 Caá-Catí	1,243	1,186	300	297	57	48	357	345	702	883	841	292	708
3 Concepcion	665	788	122	101	21	34	143	188	291	542	600	297	703
4 Corrientes (Câpital)	1,929	1,902	944	958	218	231	1,162	1,184	2,906	747	808	693	307
5 Cruz (La)	1,508	1,282	298	121	100	108	398	282	585	1,200	1,050	192	808
6 Curuzú-Cuatiá	2,910	2,695	297	181	291	177	408	358	826	2,442	2,277	149	851
7 Empedrado	1,068	1,474	498	166	56	60	554	226	780	1,109	1,248	249	751
8 Esquina	1,855	1,775	273	183	99	97	372	280	652	1,483	1,495	189	811
9 Goya	2,726	2,546	881	280	150	192	481	472	953	2,045	1,971	196	804
10 Itatí	258	235	81	44	15	17	96	61	157	157	174	322	678
11 Ituzaingó	457	429	63	45	23	28	86	73	159	871	856	170	821
12 Lavalle	1,255	1,141	200	127	95	82	295	209	474	990	982	198	802
13 Lomas	758	699	270	169	22	23	292	193	475	466	516	326	674
14 Mburucuyá	882	717	104	47	17	9	121	56	177	761	661	110	890
15 Mercedes	2,328	2,194	285	248	154	148	889	396	785	1,939	1,796	174	826
16 Monte Caseros	1,474	1,438	249	207	107	119	306	826	722	1,078	1,112	248	752
17 Paso de los Libres	1,333	1,266	118	84	101	46	219	130	349	1,114	1,186	134	866
18 San Cosme	898	673	185	129	40	37	225	166	391	563	507	264	736
19 San Luis del Palmar	1,439	1,239	262	105	53	17	315	122	437	1,124	1,177	160	840
20 San Miguel	625	532	100	67	22	33	122	100	222	503	492	192	808
21 Sauce	756	787	69	52	13	31	82	83	165	674	654	110	890
22 Saladas	885	789	114	85	53	33	167	118	285	718	671	170	830
23 San Antonio de Itatí	290	267	57	47	11	7	68	54	122	188	178	295	705
24 San Roque	978	874	88	98	35	30	123	128	251	853	746	186	864
25 Santo Tomé	1,917	1,727	184	192	117	107	301	299	600	1,616	1,428	165	835
	32,321	29,841	5,781	4,237	1,978	1,905	7,759	6,042		24,662	23,799	220	780
TOTAL V	62,162		10,018		3,883		13,701		13,701	48,461		1,000	

CUADRO XV

TABLEAU XV

V — PROVINCIA DE CORRIENTES

Province de Corrientes

Instrucción pública.—Niños argentinos y extranjeros, por sexos y edad, que van á la escuela

Instruction publique.—Enfants argentins et étrangers, par sexes et âge, qui vont à l'école

RESÚMEN

Résumé

AÑOS DE EDAD *Ages*	NÚMERO ABSOLUTO DE NIÑOS *Nombre absolu d'enfants*			Van á la escuela — *Vont á l'école*						TOTAL GENERAL	PROPORCIÓN POR MIL DE ESCOLARES SOBRE EL TOTAL DE NIÑOS *Proportion par mil d'écoliers sur le total d'enfants*
				ARGENTINOS *Argentins*			EXTRANJEROS *Etrangers*				
	ARGENTINOS *Argentins*	EXTRANJEROS *Etrangers*	TOTAL	VARONES *Garçons*	MUJERES *Filles*	TOTAL	VARONES *Garçons*	MUJERES *Filles*	TOTAL		
1	2	3	4	5	6	7	8	9	10	11	12
6	7,604	318	7,922	349	331	680	12	10	22	702	89
7	8,350	327	8,677	573	511	1,084	20	25	45	1,129	130
8	8,058	383	8,441	708	600	1,308	34	19	53	1,361	161
9	5,837	334	6,171	631	521	1,152	36	41	77	1,229	199
10	7,633	383	8,016	878	619	1,497	35	23	58	1,555	194
11	4,808	315	5,123	691	451	1,142	29	33	62	1,204	235
12	6,904	455	7,359	812	504	1,316	40	31	71	1,387	188
13	4,560	298	4,858	486	297	783	28	17	45	828	170
14	5,230	365	5,595	399	192	591	20	12	32	623	111
TOTAL V...	58,984	3,178	62,162	5,527	4,026	9,553	254	211	465	10,018	161

CUADRO XVI

TABLEAU XVI

Instrucción pública.—Niños argentinos y extranjeros, por sexos y edad, que no van á la escuela pero saben leer y escribir.

Instruction publique.—Enfants argentins et étrangers, par sexes et âge, qui ne vont pas à l'école mais savent lire et écrire

RESÚMEN

Résumé

AÑOS DE EDAD *Ages*	NO VAN Á LA ESCUELA PERO SABEN LEER Y ESCRIBIR *Ne vont pas á l'école mais savent lire et écrire*						TOTAL GENERAL	VAN Á LA ESCUELA *Vont à l'école*	TOTAL DE EDUCADOS *Total de ceux qui regoivent instruction*		QUEDAN SIN INSTRUCCIÓN *Restent sans instruction*	
	ARGENTINOS *Argentins*			EXTRANJEROS *Etrangers*					ABSOLUTO *Absolu*	POR MIL *Par mil*	ABSOLUTO *Absolu*	POR MIL *Par mil*
	VARONES *Garçons*	MUJERES *Filles*	TOTAL	VARONES *Garçons*	MUJERES *Filles*	TOTAL						
1	2	3	4	5	6	7	8	9	10	11	12	13
6	36	45	81	—	5	5	86	702	788	99	7,134	901
7	48	49	97	3	3	6	103	1,129	1,232	142	7,445	858
8	79	84	163	11	6	17	180	1,361	1,541	183	6,900	817
9	92	92	184	12	10	22	206	1,229	1,435	233	4,736	767
10	182	163	345	19	22	41	386	1.555	1,941	242	6,075	758
11	133	141	274	15	20	35	309	1.204	1,513	295	3,610	705
12	316	275	591	45	33	78	669	1,387	2,056	279	5.303	721
13	300	305	605	28	34	62	667	828	1,495	308	3,363	692
14	494	457	951	65	61	126	1,077	623	1,700	304	3,895	696
TOTAL V...	1,680	1,611	3,291	198	194	392	3,683	10,018	13,701	220	48,461	780

CUADRO XVII

TABLEAU XVII

V — PROVINCIA DE CORRIENTES

Province de Corrientes

Propietarios de bienes raíces, por nacionalidades

Propriétaires d'immeubles, par nationalités

DEPARTAMENTOS DÉPARTEMENTS	ARGENTINOS *Argentins*	ALEMANES *Allemands*	AUSTRIACOS *Autrichiens*	ESPAÑOLES *Espagnols*	FRANCESES *Français*	INGLESES *Anglais*	ITALIANOS *Italiens*	SUIZOS *Suisses*	OTRAS NACIONES *Autres nations*	TOTAL DE EXTRANJEROS PROPIETARIOS *Total d'étrangers propriétaires*	TOTAL GENERAL DE PROPIETARIOS	Proporción por mil de propietarios sobre el total *Proportion par mil de propriétaires sur le total*	
												de extranjeros *d'étrangers*	de habitantes *d'habitants*
1	2	3	4	5	6	7	8	9	10	11	12	13	14
1 Bella Vista	931	18	2	25	81	—	106	1	45	228	1.159	234	95
2 Caá-Catí	827	—	—	4	—	—	16	—	17	37	864	140	90
3 Concepción	225	—	—	2	1	—	3	—	10	16	241	182	45
4 Corrientes (Capital)	1,645	4	4	48	32	5	169	3	98	363	2,008	236	124
5 Cruz (La)	652	1	2	14	25	4	84	3	297	380	1,032	182	95
6 Curuzú-Cuatiá	1,149	3	—	34	14	3	40	2	95	191	1,340	149	66
7 Empedrado	1,014	2	1	3	1	6	28	1	12	54	1,068	177	88
8 Esquina	715	1	—	22	9	—	124	2	25	183	898	232	69
9 Goya	893	2	—	25	9	4	176	2	17	235	1,128	194	61
10 Itatí	388	1	—	2	—	—	5	—	25	33	371	266	196
11 Ituzaingó	132	—	—	4	—	—	3	—	28	35	167	133	51
12 Lavalle	707	1	—	2	1	—	16	2	5	27	734	122	81
13 Lomas	413	—	—	1	7	—	2	—	10	20	433	61	70
14 Mburucuyá	396	—	—	1	1	—	6	—	4	12	408	154	64
15 Mercedes	1,333	—	1	85	18	7	28	—	48	122	1,455	159	84
16 Monte-Caseros	469	4	3	55	18	9	112	—	147	348	817	142	72
17 Paso de los Libres	753	1	—	25	31	1	62	2	165	287	1,040	200	98
18 San Cosme	680	—	1	3	5	—	16	—	27	52	732	190	127
19 San Luis del Palmar	1,374	—	—	—	3	—	7	—	16	26	1,400	361	127
20 San Miguel	178	—	1	1	—	—	1	—	6	9	187	82	44
21 Sauce	360	—	1	5	3	5	7	—	8	29	398	155	73
22 Saladas	527	1	—	10	2	1	5	—	10	29	556	159	75
23 San Antonio de Itatí	98	—	—	1	—	—	4	—	7	12	110	145	73
24 San Roque	549	—	1	7	1	—	17	—	15	41	590	306	84
25 Santo-Tomé	379	4	2	22	9	6	31	—	202	276	655	50	47
TOTAL V	16,746	43	13	351	216	51	1,013	18	1,334	3,045	19,791	189	88

CUADRO XVIII *TABLEAU XVIII*

V — PROVINCIA DE CORRIENTES

Province de Corrientes

HABITANTES

Y propietarios de bienes raíces por nacionalidades. — Resúmen de todas las que han tenido habitantes censados

Propriétaires d'immeubles par nationalités— Résumé de toutes celles qui ont eu des habitants recensés

NACIONALIDADES NATIONALITÉS	Total de habitantes *Total d'habitants*	Propietarios *Propriétaires*	Proporción por mil de propietarios sobre el total de habitantes de la respectiva nacionalidad— *Proportion par mil de propriétaires sur le total d'habitants de la respective nationalité*
1	2	3	4
Africanos — Africains	11	2	182
Alemanes — Allemands	272	43	158
Andorranos — Andorriens	—	—	—
Argelinos — Algériens	2	—	—
Asiáticos — Asiatiques	7	3	429
Austriacos — Autrichiens	110	19	178
Australianos — Australiens	—	—	—
Belgas — Bèlges	75	14	187
Bolivianos — Boliviens	9	2	222
Brasileros — Brésiliens	8,977	651	78
Colombianos — Colombiens	—	—	—
Chilenos — Chiliens	18	2	111
Chinos — Chinois	—	—	—
Costarriqueños — Costarriciens	—	—	—
Dinamarqueses — Danois	11	2	182
Dominicanos — Dominicains	—	—	—
Ecuatorianos — Équatoriens	—	—	—
Egipcios — Égyptiens	—	—	—
Españoles — Espagnols	1,548	351	227
Franceses — Français	870	216	248
Griegos — Grecs	4	2	500
Guatemaltecos — Guatémaltèques	—	—	—
Haitianos — Haïtiens	—	—	—
Hawaianos — Hawaïens	—	—	—
Holandeses — Hollandais	77	16	208
Hondureños — Honduriens	—	—	—
Indo-Ingleses — Inde-Anglaise	—	—	—
Ingleses — Anglais	162	51	315
Italianos — Italiens	8,456	1,013	293
Japoneses — Japonais	—	—	—
Marroquíes — Marocains	—	—	—
Al frente — À reporter	15,609	2,387	—

NACIONALIDADES NATIONALITÉS	Total de habitantes *Total d'habitants*	Propietarios *Propriétaires*	Proporción por mil de propietarios sobre el total de habitantes de la respectiva nacionalidad— *Proportion par mil de propriétaires sur le total d'habitants de la respective nationalité*
1	2	3	4
Del frente — Report	15,609	2,387	—
Mexicanos — Mexicains	1	—	—
Mónacos — Monegasques	—	—	—
Montenegrinos — Monténégrins	—	—	—
Nicaragüenses — Nicaraguaïens	—	—	—
Norte Americanos — Américains du Nord	16	5	313
Orientales (del Uruguay) — Uruguayens	2,449	262	107
Paraguayos — Paraguayens	8,518	886	96
Persas — Persans	—	—	—
Peruanos — Péruviens	8	3	375
Portugueses — Portugais	59	24	407
Rumanos — Roumains	—	—	—
Rusos — Russes	12	—	—
Salvadoreños — Salvadoriens	—	—	—
Servios — Serbes	—	—	—
Siameses — Siamois	—	—	—
Suecos — Suédois	23	2	87
Suizos — Suisses	86	18	209
Turcos — Turcs	16	—	—
Venezolanos — Vénézuéliens	—	—	—
Otros países — Autres pays	8	8	875
Extranjeros sin especificación — Étrangers sans spécification	186	5	87
Total de extranjeros — Total d'étrangers	21,941	3,045	139
Total de argentinos — Total d'argentins	217,677	16,746	77
TOTAL V	239,618	19,791	83

CUADRO XIX *TABLEAU XIX*

Población nacional y extranjera por sexos según sus religiones

Population national et étrangére, par sexes, selon ses religions

Ver el resumen por provincias — *Voir le résumé par provinces*

CUADRO XX *TABLEAU XX*

V — PROVINCIA DE CORRIENTES

Province de Corrientes

La población argentina por sexos, según sus defectos físicos y psíquicos

La population argentine par sexes, selon ses défauts physiques et psychiques

DEPARTAMENTOS / DÉPARTEMENTS	POBLACION ABSOLUTA ARGENTINA *Population absolue Argentine*	ENFERMOS *Malades*		SORDO-MUDOS *Sourds-muets*		IDIOTAS *Idiots*		ALIENADOS *Aliénés*		CIEGOS *Aveugles*		CON BOCIO *Goitreux*		INVÁLIDOS *Invalides*				TOTAL	PROPORCION POR 10000 HABITANTES *Proportion par 10000 habitants*
														Por accidente *Par accident*		Por la guerra *Par la guerre*			
		Varones Hommes	Mujeres Femmes	V H	M F	V H	M F	V H	M F	V H	M F	V H	M F	V H	M F	V H	M F		
1	2	3	4	5	6	7	8	9	10	11	12	13	14	15	16	17	18	19	20
1 Bella Vista	11,196	47	52	8	7	—	1	3	4	4	5	—	6	21	1	3	—	162	1,447
2 Caá-Catí	9,814	15	36	9	9	1	1	2	2	2	4	—	9	3	3	4	—	100	1,074
3 Concepción	5,314	12	9	3	6	2	—	2	3	8	4	—	1	5	—	—	—	55	1,035
4 Corrientes (Capital)	14,165	47	68	9	18	3	8	4	4	5	5	6	18	16	4	2	—	217	1,461
5 Cruz (La)	8,031	23	44	4	2	8	2	2	1	3	4	2	2	5	—	6	—	108	1,345
6 Curuzú-Cuatiá	18,985	29	41	8	9	8	1	1	3	7	6	—	1	9	4	2	—	129	674
7 Empedrado	11,705	18	17	19	13	6	3	3	3	2	6	—	4	8	1	—	—	103	873
8 Esquina	12,259	19	22	3	—	2	2	3	3	1	3	—	2	10	2	—	—	72	587
9 Goya	17,159	4	25	3	5	3	5	3	3	2	4	—	3	-	1	—	—	61	355
10 Itatí	1,766	3	—	2	1	—	—	—	—	—	3	1	1	—	—	—	—	11	623
11 Ituzaingó	3,029	9	6	6	—	1	-	—	1	1	1	—	—	1	—	2	—	28	924
12 Lavalle	8,887	16	17	8	4	6	3	2	5	6	9	—	—	10	9	4	1	101	1,136
13 Lomas	5,132	15	8	2	—	2	1	2	2	—	—	-	—	—	—	1	—	33	643
14 Mburucuyá	6,329	1	6	—	3	—	—	—	1	—	5	—	2	—	—	—	—	18	284
15 Mercedes	16,467	38	64	7	8	7	7	2	10	13	6	—	1	5	6	2	—	176	1,069
16 Monte Caseros	8,927	25	15	7	3	7	5	2	3	2	4	1	18	10	7	—	—	109	1,221
17 Paso de los Libres	9,207	19	29	3	2	4	3	4	5	3	1	1	4	22	6	4	—	110	1,194
18 San Cosme	5,477	19	7	3	1	7	1	—	2	5	5	3	3	37	20	3	—	121	2,209
19 San Luis del Palmar	10,952	31	16	9	3	3	3	2	4	10	7	1	—	13	7	3	—	117	1,068
20 San Miguel	4,141	15	11	2	5	1	—	1	1	4	2	—	3	4	1	1	—	51	1,232
21 Sauce	5,273	2	4	3	1	—	—	2	1	2	2	—	1	1	3	—	—	22	417
22 Saladas	7,191	21	50	7	9	1	1	3	2	1	2	—	2	2	6	—	—	87	1,210
23 San Antonio de Itatí	1,427	—	3	2	1	—	—	—	—	1	—	—	—	—	—	—	—	7	491
24 San Roque	6,878	2	2	3	3	—	—	—	—	2	1	—	—	—	—	—	—	15	218
25 Santo-Tomé	8,376	37	20	1	4	4	2	2	3	4	1	1	4	3	2	—	—	88	1,051
	217,677	467	552	181	124	76	50	45	66	88	90	16	72	193	83	44	1	2,101	965
TOTAL V.....		1,019		255		126		111		178		88		279		45			

CUADRO XXI *TABLEAU XXI*

V — PROVINCIA DE CORRIENTES

Province de Corrientes

La población extranjera por sexos, según sus defectos físicos y psíquicos

La population étrangère par sexes, selon ses défauts physiques et psychiques

DEPARTAMENTOS / DÉPARTEMENTS	POBLACION ABSOLUTA EXTRANJERA *Population absolue étrangère*	ENFERMOS *Malades*		SORDO-MUDOS *Sourds-muets*		IDIOTAS *Idiots*		ALIENADOS *Aliénés*		CIEGOS *Aveugles*		CON BOCIO *Goitreux*		INVALIDOS *Invalides* — Por accidente *Par accident*		Por la guerra *Par la guerre*		TOTAL	PROPORCION POR 100000 HABITANTES *Proportion par 100000 habitants*
		Varones Hommes	Mujeres Femmes	V H	M F	V H	M F	V H	M F	V H	M F	V H	M F	V H	M F	V H	M F		
1	2	3	4	5	6	7	8	9	10	11	12	13	14	15	16	17	18	19	20
1 Bella Vista	974	4	—	—	—	—	—	—	—	1	1	—	—	2	—	1	—	9	924
2 Caá-Catí	263	—	—	—	2	—	—	—	—	—	—	—	1	—	—	1	—	4	1,521
3 Concepción	88	1	1	—	—	—	—	—	—	—	—	—	—	—	—	—	—	2	2,273
4 Corrientes (Capital)	1,964	15	5	—	—	—	—	—	—	1	4	—	1	3	—	—	—	29	1,477
5 Cruz (La)	2,889	4	8	—	1	1	—	—	—	1	2	1	2	4	—	—	—	24	831
6 Curuzú-Cuatiá	1,284	1	5	2	—	—	—	—	1	—	—	—	1	—	—	1	—	11	857
7 Empedrado	305	—	—	—	—	—	—	—	—	—	—	—	1	—	—	—	—	1	328
8 Esquina	787	1	1	—	—	—	—	1	1	—	—	—	—	2	3	1	—	10	1,271
9 Goya	1,211	—	5	—	1	—	1	—	—	—	—	—	—	—	—	—	—	7	578
10 Itatí	124	1	—	—	1	—	—	—	—	—	—	—	—	—	—	—	—	2	1,613
11 Ituzaingó	263	1	—	1	2	—	—	2	—	—	—	—	3	—	—	1	—	10	3,802
12 Lavalle	221	—	1	1	—	—	—	1	—	—	1	—	—	—	—	—	—	4	1,810
13 Lomas	827	2	—	—	—	—	—	—	—	1	—	—	—	—	—	—	—	3	917
14 Mburucuyá	78	—	—	—	—	—	—	—	—	—	—	—	—	—	—	—	—	—	—
15 Mercedes	767	2	3	—	—	—	—	—	—	1	1	—	—	3	—	—	—	10	1,304
16 Monte Caseros	2,454	12	7	—	1	2	—	1	—	—	—	1	—	4	4	1	—	33	1,345
17 Paso de los Libres	1,483	7	1	—	—	—	—	1	—	—	1	—	—	5	2	1	—	18	1,256
18 San Cosme	274	1	1	—	—	—	—	—	—	—	—	—	—	3	1	1	—	7	2,555
19 San Luis del Palmar	72	1	—	—	—	—	—	—	—	—	—	—	—	—	—	—	—	1	1,389
20 San Miguel	110	—	—	—	—	—	—	—	—	—	—	—	—	—	—	—	—	—	—
21 Sauce	187	—	—	—	—	—	—	—	—	—	—	—	—	—	—	—	—	—	—
22 Saladas	182	—	1	—	—	1	1	—	—	—	—	—	—	—	—	—	—	3	1,648
23 San Antonio de Itatí	83	—	3	—	—	—	—	—	—	—	—	—	1	1	—	—	—	5	6,024
24 San Roque	134	—	—	—	—	—	—	—	—	—	—	—	—	—	—	—	—	—	—
25 Santo-Tomé	5,467	19	15	3	4	1	2	3	—	4	4	1	4	3	3	3	—	69	1,262
	21,941	72	57	7	12	5	4	9	2	9	14	3	14	30	13	11	—	262	1,194
TOTAL V		129		19		9		11		23		17		43		11			

CUADRO XXII

TABLEAU XXII

Huérfanos de padre y madre de 0 á 14 años argentinos y extranjeros, por sexos

Orphelins de père et mère de 0 à 14 ans argentins et étrangers, par sexes

Ver el resumen por provincias. — *Voir le résumé par provinces.*

CUADRO XXIII

TABLEAU XXIII

V — PROVINCIA DE CORRIENTES

Province de Corrientes

Densidad de la población absoluta por kilómetro cuadrado

Densité de la population absolue par kilomètre carré

DEPARTAMENTOS DÉPARTEMENTS	EXTENSIÓN EN KIL. CUADRADOS	POBLACIÓN POPULATION			DENSIDAD POR KIL. CUADRADO *Densité par kil. carré*
		ABSOLUTA Absolue	NACIONAL National	EXTRANJERA Étrangère	
1	2	3	4	5	6
1 Bella Vista	1,516	12,170	11,196	974	8.02
2 Caá-Catí	2,729	9,577	9,314	263	3.51
3 Concepción	5,215	5,402	5,314	88	1.04
4 Corrientes (Capital)	20	16,129	14,165	1,964	806.45
5 Cruz (La)	9,386	10,921	8,681	2,889	1.16
6 Curuzú-Cuatiá	8,812	26,269	18,985	1,284	2.99
7 Empedrado	2,015	12,109	11,795	305	6.—
8 Esquina	3,328	13,046	12,259	787	3.92
9 Goya	4,397	18,870	17,159	1,211	4.24
10 Itatí	786	1,890	1,766	124	2.40
11 Ituzaingó	8,678	8,292	8,029	263	0.88
12 Lavalle	1,411	9,108	8,887	221	6.45
13 Lomas	892	5,479	5,152	327	13.92
14 Mburucuyá	969	6,407	6,329	78	6.61
15 Mercedes	9,585	17,234	16,467	767	1.81
16 Monte Caseros	2,721	11,381	8,927	2,454	4.18
17 Paso de los Libres	4,662	10,640	9,207	1,433	2.60
18 San Cosme	571	5,751	5,477	274	10.07
19 San Luis del Palmar	2,296	11,024	10,952	72	4.60
20 San Miguel	2,960	4,251	4,141	110	1.43
21 Sauce	2,477	5,460	5,273	187	2.22
22 Saladas	2,182	7,273	7,191	182	3.54
23 San Antonio de Itatí	660	1,510	1,427	83	2.29
24 San Roque	289	7,012	6,878	134	29.84
25 Santo-Tomé	7,045	13,848	8,876	5,467	1.56
Total V	84,402	289,618	217,677	21,941	2.84

CUADROS XXIV y XXV

TABLEAUX XXIV et XXV

Las mujeres casadas y viudas según sus años de matrimonio y número de hijos

Les femmes mariées et veuves selon leurs années de mariage et nombre d'enfants

Ver el resumen de toda la República — *Voir le résumé de toute le République*

CUADRO XXVI a. *TABLEAU XXVI a.*

V — PROVINCIA DE CORRIENTES

Province de Corrientes

Población argentina y extranjera de 14 años arriba, por sexos, según profesiones

Population argentine et étrangère de 14 ans et au-dessus par sexes, selon professions

RESÚMEN CLASIFICADO POR CATEGORÍAS

Résumé classifié par catégorie

PROFESIONES *Professions*	ARGENTINOS *Argentins*		EXTRANJEROS *Etrangers*		TOTAL
	VARONES *Hommes*	MUJERES *Femmes*	VARONES *Hommes*	MUJERES *Femmes*	
1	2	3	4	5	6
I — Producción de la materia prima *Production de la matière première*					
Abastecedores — *Fournisseurs*	62	2	11	—	75
Acopiadores — *Marchands de blés*	7	—	2	—	9
Agricultores — *Agriculteurs*	16,371	4,693	2,738	739	24,541
Barraqueros — *Marchands de laines, cuir, autres produits*	—	—	—	—	—
Cazadores — *Chasseurs*	5	—	3	—	8
Estancieros — *Eleveurs*	2,070	111	150	22	2,683
Hacendados — *Propriétaires ruraux*	2,111	1,457	432	139	4,139
Horticultores — *Horticulteurs*	13	9	22	2	46
Isleros — *Insulaires*	23	—	2	—	25
Leñadores — *Bucherons*	44	—	18	—	62
Mayordomos — *Intendants*	386	11	37	1	435
Obrajeros — *Contre-maîtres*	228	—	26	—	254
Pasteros — *Vendeurs de foin et paille*	1	—	1	—	2
Pastores, Vaqueros — *Pasteurs, Bergers, Vachers*	116	28	41	7	222
Pescadores — *Pêcheurs*	6	—	22	3	31
Picapedreros — *Tailleurs de pierres*	1	—	5	—	6
Sericultores — *Sériculteurs*	—	—	—	—	—
Reconocedores de frutos	—	—	—	—	—
Vinicultores — *Viniculteurs*	—	—	—	1	1
TOTAL 1	21,474	6,611	3,510	914	32,509
II — Producciones industriales *Productions industrielles*					
Afinadores — *Accordeurs*	—	—	—	—	—
Afiladores — *Rémouleurs*	—	—	1	—	1
Aguadores — *Porteurs d'eau*	22	1	7	—	33
Alambradores — *Cloturiers*	48	—	28	—	76
Albañiles — *Maçons*	657	—	315	—	972
Alfareros — *Potiers*	—	—	3	—	3
Alpargateros — *Fabricants de sandales*	—	—	3	1	4
Amasadores — *Pétrisseurs*	—	—	1	—	1
Armeros — *Armuriers*	—	—	—	—	—
Aserradores — *Scieurs de bois*	74	—	34	—	108
Bordadores — *Brodeuses*	—	101	—	5	109
Broncéros — *Bronziers*	—	—	—	—	—
Caldereros — *Chaudronniers*	—	—	—	—	—
Canasteros — *Vanniers*	—	—	—	—	—
Carboneros — *Charbonniers*	58	4	70	1	133
Carpinteros — *Charpentiers*	1,157	—	405	—	1,562
Calafates — *Calfats*	2	—	4	—	6
Cerveceros — *Brasseurs*	—	—	1	—	1
Carniceros — *Bouchers*	197	15	35	—	247
Chancheros — *Charcutiers*	5	1	5	—	11
Cigarreros — *Fabricants de cigares*	22	605	7	44	678
Colchoneros — *Matelassiers*	—	6	2	1	9
Confiteros — *Confiseurs*	3	19	11	10	43
Constructores de buques, armadores — *Constructeurs de navires, armateurs*	6	—	3	—	9
Cordeleros, cabulleros, etc. — *Cordiers*	2	—	—	—	2
Costureras — *Couturières*	75	16,047	7	720	16,849
Curtidores — *Tanneurs*	32	1	15	—	48
Doradores — *Doreurs*	1	—	5	—	6
Ebanistas, tallistas, etc — *Ebénistes, sculpteurs, etc*	—	—	3	—	3
Empapeladores — *Colleurs de papiers*	—	—	—	—	—
Encuadernadores — *Relieurs*	—	—	1	—	1
Escoberos — *Fabricants de balais*	2	—	—	—	2
Fabricantes — *Fabricants en général*	12	—	6	—	18
Fideleros — *Fabricants de Vermicelles*	9	3	2	2	16
Floristas (Fabricantes) — *Fleuristes Fabricants*	—	3	—	1	4
Fundidores — *Fondeurs*	—	—	—	—	—
Gasistas — *Gazistes*	—	—	—	—	—
Grabadores — *Graveurs*	1	—	—	—	1
Graseros — *Marchands de graisse*	—	—	—	—	—
Herreros — *Forgerons*	93	—	89	—	182
Hojalateros — *Ferblantiers*	16	1	33	2	52
Suma a la vuelta	2,494	16,813	1,096	787	21,190

CUADRO XXVI b. *TABLEAU XXVI b.*

V — PROVINCIA DE CORRIENTES

Province de Corrientes

Población argentina y extranjera de 14 años arriba, por sexos, según profesiones

Population argentine et étrangère de 14 ans et au-dessus par sexes, selon professions

RESÚMEN CLASIFICADO POR CATEGORÍAS

Résumé classifié par catégorie

PROFESIONES *Professions*	ARGENTINOS *Argentins*		EXTRANJEROS *Etrangers*		TOTAL
	VARONES *Hommes*	MUJERES *Femmes*	VARONES *Hommes*	MUJERES *Femmes*	
1	2	3	4	5	6
De la vuelta	2,491	16,813	1,006	797	21,109
Horneros — *Fournier*	65	—	22	—	87
Hoteleros — *Fournier*	1	1	11	4	17
Fondistas — *Hôteliers — Auberg*	—	—	—	—	—
Industriales diversos — *Industriels divers*	49	87	66	3	205
Jaboneros — *Savonnier*	52	—	—	5	57
Joyeros — *Jouillier, Bijoutier*	3	1	3	—	7
Lecheros — *Laitier*	4	17	12	4	37
Licoreros — *Liqueuriste*	6	—	11	—	17
Limpia-ropas — *Dégraisseur*	1	—	—	—	—
Litógrafos — *Lithographe*	—	—	—	—	—
Maquinistas — *Machiniste*	20	—	57	—	77
Marmoleros — *Marbrier*	—	—	2	—	2
Mecánicos — *Mécanicien*	13	—	41	—	54
Mineros — *Mineur*	—	—	—	—	—
Modistas — *Modiste*	1	99	—	21	121
Molineros — *Meunier*	—	—	2	—	2
Muebleros — *Ebéniste*	4	—	3	—	7
Panaderos — *Boulanger*	151	76	119	16	362
Paragüeros — *Fabricants de parapluie*	—	—	—	—	—
Pintores — *Peintre*	20	—	38	—	60
Peluqueros — *Coiffeur*	33	—	48	—	82
Pirotécnicos — *Artificier*	1	—	5	—	6
Plomeros — *Plombier*	—	—	—	—	—
Queseros — *Fromagier*	—	29	1	—	30
Relojeros — *Horloger*	4	—	10	1	15
Saladeristas — *Saindéristes (Boucanier)*	—	—	—	—	—
Sastres — *Tailleur*	72	10	101	4	187
Sombrereros — *Chapelier*	7	1	4	—	12
Techeros — *Ferblantier*	3	—	1	—	4
Talabarteros — *Sellier*	52	2	22	1	77
Tapiceros — *Tapissier*	2	—	1	—	3
Tejedores — *Tisserande*	10	826	3	13	852
Tintoreros — *Teinturier*	3	1	1	—	5
Techadores — *Couvreur*	3	—	—	—	3
Tipógrafos — *Typographe*	16	—	7	—	23
Toneleros — *Tonnelier*	1	—	5	—	6
Torneros — *Tourneur*	1	—	—	—	1
Veleros — *Lailler*	—	58	2	—	60
Vidrieros — *Vitrier*	—	—	1	—	2
Yeseros — *Plâtrier*	—	—	—	—	—
Zapateros — *Cordonnier*	118	8	107	3	236
TOTAL II	3,135	18,081	1,828	861	23,905
III — Comercio *Commerce*					
Agentes — *Agents*	16	—	6	—	22
Almaceneros — *Epiciers*	6	19	4	2	28
Banqueros — *Banquiers*	1	—	—	—	1
Comerciantes — *Commerçants*	758	115	1,007	112	2,132
Corredores — *Courtiers*	4	—	5	—	9
Cobradores — *Garçon de recette*	10	—	—	—	10
Comisionistas — *Commissionnaires*	3	—	5	—	8
Depradientes — *Commis*	322	2	24	1	301
Empleados — *Employés*	335	18	117	4	475
Empresarios — *Entrepreneurs*	1	—	—	—	1
Ferreteros — *Quincaillieurs*	—	—	—	—	—
Plateros — *Orfèvres*	100	2	34	1	227
Rematadores — *Commissionnaires-priseurs*	6	—	3	—	9
Repartidores — *Porteurs à domicile*	—	—	—	—	—
Teneedores de libros — *Teneurs de livres*	2	—	5	—	7
Tenderos — *Merciers*	2	—	5	—	7
Total III	1,571	219	1,320	120	3,230

CUADRO XXVI c. *TABLEAU XXVI c.*

V — PROVINCIA DE CORRIENTES

Province de Corrientes

Población argentina y extranjera de 14 años arriba, por sexos, según profesiones

Population argentine et étrangère de 14 ans et au-dessus par sexes, selon professions

RESÚMEN CLASIFICADO POR CATEGORÍAS

Résumé classifié par catégorie

PROFESIONES *Professions*	ARGENTINOS *Argentins*		EXTRANJEROS *Etrangers*		TOTAL
	VARONES *Hommes*	MUJERES *Femmes*	VARONES *Hommes*	MUJERES *Femmes*	
1	2	3	4	5	6
IV — Transportes *Transports*					
Arrieros, troperos etc. — *Muletiers*	118	—	32	—	150
Buzos — *Scaphandriers*	—	—	—	—	—
Carreros — *Charretiers*	527	—	86	—	613
Cocheros — *Cochers*	97	—	32	—	129
Correos, postillones, etc. — *Facteurs Postillons*	28	—	1	—	29
Empleados de ferro-carril — *Employés de chemins de fer*	46	1	47	1	95
Marinos — *Marins*	450	—	183	—	933
Mozos de cordel (changadores) — *Portefaix*	57	—	28	—	85
Prácticos — *Lamaneurs*	4	—	3	—	7
Pilotos — *Pilotes*	—	—	1	—	1
Telefonistas — *Téléphonistes*	—	—	1	—	1
Telegrafistas — *Télégraphistes*	56	1	9	—	66
Vaqueanos — *Guides*	—	—	—	—	—
Total IV...	1,383	2	723	1	2,109
V — Propiedad mueble é inmueble *Propriété mobilière et immobilière*					
Rentista — *Rentiers* Total V..	267	790	62	56	1,175
VI — Personal de Servicio *Personnel de service*					
Caballerizos — *Palefreniers*	12	—	3	—	15
Cocineros — *Cuisiniers*	79	2,056	81	216	2,432
Domadores — *Dompteurs*	55	—	5	—	60
Domésticos — *Domestiques*	528	2,236	81	238	3,076
Lavanderas — *Blanchisseuses*	35	5,982	11	385	6,413
Lustradores de calzado — *Décroteurs*	1	—	—	—	1
Mensajeros — *Commissionnaires*	—	—	—	—	—
Planchadoras — *Repasseuses*	21	2,779	1	288	3,092
Trabajos domésticos — *Travaux domestiques*	—	133	1	3	137
Total VI..	731	13,176	189	1,130	15,226
VII — Defensa del pais *Défense du pays*					
Militares — *Militaires* Total VII..	730	—	59	—	789
VIII — Administración pública *Administration publique*					
Empleados de Gobierno ó Adm. — *Employés de gouvernement ou Adm*	698	4	46	1	749
IX — Cultos *Cultes*					
Clérigos (no católicos) — *Ecclésiastiques non catholiques*	—	—	—	—	—
Religiosas católicas — *Religieuse catholiques*	—	4	—	4	8
Sacerdotes, y frailes — *Prêtres, moines*	9	—	30	—	39
Sacristanes, campaneros, legos — *Sacristains, frères*	8	—	3	—	11
Total IX..	17	4	33	4	58
X — Jurisprudencia *Jurisprudence*					
Abogados — *Avocats*	24	—	5	—	29
Escribanos — *Notaires*	26	—	2	—	28
Escribientes, copistas — *Copistes*	30	3	3	—	36
Contadores — *Comptables*	8	—	17	—	25
Procuradores — *Agents d'affaires*	60	—	11	—	71
Total X..	118	3	38	—	159

CUADRO XXVI d. *TABLEAU XXVI d.*

V — PROVINCIA DE CORRIENTES

Province de Corrientes

Población argentina y extranjera de 14 años arriba, por sexos, según profesiones

Population argentine et étrangère de 14 ans et au-dessus par sexes, selon professions

RESÚMEN CLASIFICADO POR CATEGORÍAS

Résumé classifié par catégorie

PROFESIONES *Professions*	ARGENTINOS *Argentins*		EXTRANJEROS *Etrangers*		TOTAL
	VARONES *Hommes*	MUJERES *Femmes*	VARONES *Hommes*	MUJERES *Femmes*	
1	2	3	4	5	6
XI — Profesiones sanitarias *Professions sanitaires*					
Curanderos — *Médecins sans titres*	16	38	8	2	64
Dentistas — *Dentistes*	1	—	2	—	3
Enfermeros — *Infirmiers*	1	3	1	—	5
Farmacéuticos — *Pharmaciens*	26	—	21	—	47
Flebótomos — *Phlébotomistes*	1	—	1	—	2
Ortopédicos — *Orthopédistes*	—	—	1	—	1
Médicos — *Médecins*	30	63	31	8	132
Parteras — *Sage-femmes*	—	—	—	—	—
Pedicuros — *Pédicures*	—	—	1	—	1
Químicos — *Chimistes*	—	—	—	—	—
Veterinarios — *Vétérinaires*					
Total XI..	75	104	65	10	254
XII — Instrución y Educación *Instruction et Education*					
Maestros de Escuela — *Instituteurs*	133	136	49	23	341
Estudiantes — *Etudiants*	165	97	3	—	265
Total XII..	298	233	52	23	606
XIII — Bellas Artes *Beaux Arts*					
Arquitectos — *Architectes*	—	—	1	—	1
Dibujantes — *Dessinateurs*	—	1	1	—	2
Fotógrafos — *Photographes*	2	—	7	—	9
Escultores — *Sculpteurs*	2	—	2	—	4
Artistas — *Artistes*	—	—	8	5	13
Total XIII..	4	1	19	5	29
XIV — Letras y Ciencias *Lettres et Sciences*					
Agrimensores — *Arpenteurs*	10	—	6	—	16
Caligrafos — *Calligraphes*	—	—	1	—	1
Ingenieros — *Ingénieurs*	4	—	18	—	22
Literatos — *Littérateurs*	—	—	—	—	—
Periodistas — *Journalistes*	3	1	—	—	5
Taquígrafos — *Sténographes*	—	—	—	—	—
Traductores — *Traducteurs*	—	—	—	—	—
Total XIV :	18	1	25	—	44
XV — Profesiones ambulantes *Professions ambulantes*					
Acróbatas — *Acrobates*	—	1	6	2	9
Mercachiles — *Colporteurs*	1	—	—	—	1
Músicos — *Musiciens*	78	1	39	2	120
Vendedores diversos — *Vendeurs divers*	4	103	10	12	134
Total XV..	83	110	55	16	264
XVI — Personal de fatiga que no tiene trabajo fijo *Gens de peine sans profession déterminée*					
Jornaleros — *Journaliers* ....Total XVI..	9,357	966	1,928	103	12,354
XVII — Personal á cargo de otros *Personnel à charge d'autrui*					
Mendigos — *Mendiants*	9	19	10	2	40
Prostitutas — *Filles publiques*	—	220	—	32	252
Rufianes — *Entreteneurs*	2	—	—	—	2
Total XVII..	11	239	10	34	294
XVIII					
Sin profesión — *Sans profession*	10,504	27,013	1,495	3,336	42,348
Total general I á XVIII	50,561	67,597	11,457	6,611	136,232

CUADRO I *TABLEAU 1*

VI — PROVINCIA DE CÓRDOBA

Province de Córdoba

Población absoluta en 1895 y 1869; aumento + ó disminución — absoluta y relativa

Population absolue en 1895 et 1869; augmentation + ou diminution — absolue et relative

DEPARTAMENTOS DÉPARTEMENTS	1895	1869	AUMENTO + DISMINUCIÓN — EN 1895 RESPECTO A 1869 *Augmentation + diminution — en 1895 relativement à 1869*	
			ABSOLUTO *Absolu*	POR MIL *Par mil*
1	2	3	4	5
1 Calamuchita	10,647	9,193	+ 1,454	+ 158
2 Colón (antes Anejos Norte)	11,146	5,430	+ 5,716	+ 1,053
3 Córdoba (Capital)	54,763	34,458	+ 20,305	+ 590
4 Cruz del Eje	18,096	12,252	+ 5,844	+ 477
5 Ischilin	10,732	13,457	— 2,725	—
6 Juárez Celman (1)	7,923	—	+ 7,923	—
7 Marcos Juárez (2)	15,873	—	+ 15,873	—
8 Minas	7,563	8,109	— 546	—
9 Pocho	7,331	6,168	+ 1,163	+ 170
10 Punilla	7,802	6,823	+ 979	+ 143
11 Río Primero	20,825	14,884	+ 5,941	+ 399
12 Río Segundo	16,852	11,289	+ 5,563	+ 493
13 Río Cuarto	24,431	10,995	+ 13,436	+ 1,222
14 Río Seco	5,645	4,989	+ 656	+ 132
15 Roca (General) (1)	4,149	—	+ 4,149	—
16 San Alberto	14,143	10,082	+ 4,061	+ 403
17 San Javier	14,013	13,041	+ 972	+ 75
18 San Justo	25,982	5,156	+ 20,826	+ 4,039
19 Santa María (antes Anejos Sud)	11,072	7,166	+ 3,906	+ 545
20 Sobremonte	5,734	6,110	— 376	—
21 Tercero Abajo	10,129	6,573	+ 3,556	+ 541
22 Tercero Arriba	8,575	5,226	+ 3,349	+ 641
23 Totoral	9,639	6,981	+ 2,658	+ 381
24 Tulumba	11,387	7,085	+ 4,302	+ 607
25 Unión	16,771	5,041	+ 11,730	+ 2,327
TOTAL VI	351,223	210,508	+ 140,715	+ 668

(1) Departamento formado por ley de Julio 14 de 1888 con parte del de Río Cuarto.
(2) Departamento formado por ley de Noviembre 12 de 1888 con parte del de Unión.

CUADRO II a. *TABLEAU II a.*

VI — PROVINCIA DE CÓRDOBA

Province de Córdoba

Población urbana y rural, absoluta y relativa, en 1895 y 1869

Population urbaine et rurale, absolue et relative, en 1895 et 1869

CIUDADES, PUEBLOS Y DIVISIONES CENSALES *Villes, villages et divisions du recensement*	1895			1869			AUMENTO + Ó DISMINUCIÓN — EN 1895 *Augmentation + ou diminution — en 1895*					
							ABSOLUTA *Absolue*			POR MIL *Par mil*		
	Urbana *Urbaine*	Rural *Rurale*	TOTAL	Urbana *Urbaine*	Rural *Rurale*	TOTAL	Urbana *Urbaine*	Rural *Rurale*	TOTAL	Urbana *Urbaine*	Rural *Rurale*	TOTAL
1	2	3	4	5	6	7	8	9	10	11	12	13
1 Calamuchita	189	10,467	10,647	—	9,193	9,193	+ 189	+ 1,274	+ 1,454	—	+ 138	+ 158
2 Colón (antes Anejos Norte)	—	11,146	11,146	—	5,430	5,430	—	+ 5,716	+ 5,716	—	+ 1,052	+ 1,052
3 Córdoba (Capital)	47,600	7,154	54,763	28,523	5,935	34,458	+ 19,086	+ 1,219	+ 20,305	+ 669	+ 205	+ 589
4 Cruz del Eje	592	17,504	18,096	—	12,252	12,252	+ 592	+ 5,252	+ 5,844	—	+ 428	+ 477
5 Ischilin	507	10,225	10,732	—	13,457	13,457	+ 507	— 3,232	— 2,725	—	—	—
6 Juárez Celman	2,198	5,725	7,923	—	—	—	+ 2,198	+ 5,725	+ 7,923	—	—	—
7 Marcos Juárez	4,679	11,194	15,873	—	—	—	+ 4,679	+ 11,194	+ 15,873	—	—	—
8 Minas	240	7,323	7,563	—	8,109	8,109	+ 240	— 786	— 546	—	—	—
9 Pocho	500	6,831	7,331	—	6,168	6,168	+ 500	+ 663	+ 1,163	—	+ 107	+ 188
10 Punilla	1,784	6,068	7,802	—	6,823	6,823	+ 1,784	— 755	+ 979	—	—	+ 143
11 Río Primero	915	19,910	20,825	2,869	12,015	14,884	— 1,954	+ 7,895	+ 5,941	—	+ 657	+ 899
12 Río Segundo	5,117	11,735	16,852	1,181	10,108	11,289	+ 3,936	+ 1,627	+ 5,563	+ 3,333	+ 161	+ 492
13 Río Cuarto	12,171	12,260	24,431	5,414	5,581	10,695	+ 6,757	+ 6,679	+ 13,436	+ 1,248	+ 1,193	+ 1,222
14 Río Seco	350	5,295	5,645	452	4,587	4,089	— 102	+ 758	+ 656	—	+ 167	+ 131
15 Roca (General)	490	3,659	4,149	—	—	—	+ 490	+ 3,659	+ 4,149	—	—	—
16 San Alberto	2,000	12,143	14,143	684	9,398	10,082	+ 1,316	+ 2,745	+ 4,061	+ 1,924	+ 292	+ 402
17 San Javier	1,000	13,013	14,013	—	13,041	13,041	+ 1,000	— 28	+ 972	—	—	+ 74
18 San Justo	5,625	20,357	25,982	—	5,156	5,150	+ 5,625	+ 15,201	+ 20,826	—	+ 2,948	+ 4,039
19 Santa María (Anejos Sud)	358	10,714	11,072	—	7,166	7,166	+ 358	+ 3,548	+ 3,906	—	+ 495	+ 545
20 Sobremonte	350	5,384	5,734	—	6,110	6,110	+ 350	— 726	— 376	—	—	—
21 Tercero Abajo	3,180	6,949	10,129	3,345	3,228	6,573	— 165	+ 3,721	+ 3,556	—	+ 1,158	+ 541
22 Tercero Arriba	200	8,375	8,575	—	5,226	5,226	+ 200	+ 3,149	+ 3,349	—	+ 602	+ 611
23 Totoral	800	8,839	9,639	779	6,202	6,981	+ 21	+ 2,637	+ 2,658	+ 27	+ 425	+ 381
24 Tulumba	181	11,206	11,387	1,140	5,945	7,085	— 959	+ 5,261	+ 4,302	—	+ 884	+ 607
25 Unión	3,781	12,987	16,771	2,754	2,287	5,041	+ 1,030	+ 10,700	+ 11,730	+ 874	+ 4,678	+ 2,326
TOTAL VI	94,760	256,463	351,223	47,141	163,367	210,508	+ 47,619	+ 93,096	+ 140,715	+ 1,010	+ 570	+ 668

CUADRO II b. *TABLEAU II b.*

VI—PROVINCIA DE CÓRDOBA

Province de Córdoba

Población urbana y rural según las menores divisiones geográficas y administrativas

COMPRENDIENDO TODAS LAS DESIGNACIONES QUE APARECEN EN LOS ORIGINALES DEL CENSO

Population urbaine et rurale selon les plus petites divisions géographiques et administratives

NÚMERO DE ORDEN Nº d'ordre	NOMBRE DEL DISTRITO NOM DE LA COMMUNE	NOMBRE DEL PUEBLO Ó DESIGNACIÓN GEOGRÁFICA DEL SITIO *Nom de la ville, ou bourg ou désignation géographique de l'endroit*	POBLACIÓN POPULATION		
			URBANA *Urbaine*	RURAL *Rurale*	TOTAL del distrito TOTAL de la commune
1	2	3	4	5	6
		I—DEPARTAMENTO CALAMUCHITA			
1	Cañada de Alvarez	Cañada de Alvarez	—	2,166	2,169
2	Cóndores	Cóndores	—	667	667
3	Molinos	San Agustin	180	—	
		Resto del distrito Molinos	—	1,222	1,402
4	Monsalvo	Monsalvo	—	1,095	1,095
5	Reartes	Reartes	—	1,351	1,351
6	Rio de los Sauces	Rios de los Sauces	—	1,750	1,750
7	Santa Rosa	Santa Rosa	—	2,218	2,218
		Total del Departamento I	180	10,467	10,647
		II—DEPARTAMENTO COLÓN (Antes Anejos Norte)			
8	Calera al Norte	Calera al Norte	—	899	899
9	Cañas (Las)	Jesús Maria	—	1,319	
		Cañas (Las)	—	1,517	
		Caroya	—	1,949	4,785
10	Constitución	Constitución	—	2,399	2,399
11	Rio Zeballos	Rio Zeballos	—	1,843	1,843
12	San Vicente	Granja y Ascochingas	—	150	
		San Vicente	—	1,070	1,220
		Total del Departamento II	—	11,146	11,146
		III—DEPARTAMENTO CÓRDOBA (CAPITAL)			
13	Córdoba	Córdoba:	—	—	
		Alta Córdoba	1,001	—	
		Cabrera, San Martin y Las Rosas	2,067	—	
		Cordoba	34,427	—	
		Ferreyra	449	—	
		Paz (General)	4,152	—	
		Revol (Villa)	145	—	
		San Vicente	3,617	—	
		Sarmiento	1,064	—	
		Toma (La)	687	—	
		Resto del Departamento	—	7,154	54,763
		Total del Departamento III	47,609	7,154	54,763

CUADRO II b. *TABLEAU II b.*

VI — PROVINCIA DE CÓRDOBA

Province de Córloba

Población urbana y rural según las menores divisiones geográficas y administrativas

COMPRENDIENDO TODAS LAS DESIGNACIONES QUE APARECEN EN LOS ORIGINALAS DEL CENSO

Populatiou urbaine el rurale selon les plus petites divisions géographiques et administratives

NÚMERO DE ORDEN Nº d'ordre	NOMBRE DEL DISTRITO NOM DE LA COMMUNE	NOMBRE DEL PUEBLO Ó DESIGNACIÓN GEOGRÁFICA DEL SITIO *Nom de la ville, ou bourg ou désignation géographique de l'endroit*	POBLACION POPULATION		
			URBANA *Urbaine*	RURAL *Rurale*	TOTAL del distrito TOTAL de la commune
1	2	3	4	5	6
		IV — DEPARTAMENTO CRUZ DEL EJE			
14	Candelaria	Candelaria	—	2,584	2,584
15	Cuz del Eje	Brete	—	971	
		Cruz del Eje	—	5,518	
		San Márcos	—	721	7,210
16	Higueras	Higueras	592	3,844	4,436
17	Pichana	Iglesia Vieja	—	1,045	
		Piedras Anchas	—	259	
		Pichana	—	2,612	3,916
		Total del Departamento IV	592	17,504	18,096
		V — DEPARTAMENTO ISCHILIN			
18	Copacabana	Copacabana	—	1,768	1,768
19	Manzanas (Las)	Manzanas (Las)	—	2,865	2,865
20	Parroquia	Cañada de Vera	—	150	
		Parroquia	—	1,179	1,329
21	Quilino	Quilino	507	2,907	3,414
22	Toyos (San Pedro de)	Toyos (San Pedro de)	—	1,856	1,856
		Total del Departamento V	507	10,225	10,732
		VI — DEPARTAMENTO JUÁREZ CELMAN			
23	Amarga ó Laboulaye	Laboulaye	1,329	885	
		Roca (Julio A.)	—	282	2,496
24	Carlota (La)	Carlota (La)	651	1,911	
		Maipú	—	200	
		Paz (La) (Estancia)	—	199	2,961
25	Carnerillo	Carnerillo	—	677	677
26	Chucul	Chucul	—	467	467
27	Reduccion	Reducción	218	1,104	1,822
		Total del Departamento VI	2,198	5,725	7,923
		VII — DEPARTAMENTO MÁRCOS JUÁREZ			
28	Caldera	Artagaveytia	—	44	
		Caldera	—	534	
		Progreso	—	601	1,179
29	Colonias	Colonias	—	1,080	
		Espinillos	—	150	
		Leones	1,025	830	3,085

CUADRO II b. *TABLEAU II b.*

VI—PROVINCIA DE CÓRDOBA

Province de Córdoba

Población urbana y rural según las menores divisiones geográficas y administrativas

COMPRENDIENDO TODAS LAS DESIGNACIONES QUE APARECEN EN LOS ORIGINALES DEL CENSO

Population urbaine et rurale selon les plus petites divisions géographiques et administratives

NÚMERO DE ORDEN Nº d'ordre	NOMBRE DEL DISTRITO NOM DE LA COMMUNE	NOMBRE DEL PUEBLO Ó DESIGNACIÓN GEOGRÁFICA DEL SITIO *Nom de la ville, ou bourg ou désignation géographique de l'endroit*	POBLACIÓN POPULATION		
			URBANA *Urbaine*	RURAL *Rurale*	TOTAL del distrito TOTAL de la commune
1	2	3	4	5	6
30	Cruz Alta	Cruz Alta	1,114	1,558	2,672
31	Espinillos	Espinillos	904	1,928	
		Roca (General)	282	2,715	5,829
32	Márcos Juárez	Márcos Juárez	1,054	393	1,447
33	Saladillo	Saladillo	300	959	1,259
34	Tunas (Las)	Tunas (Las)	—	402	402
		Total del Departamento VII	4,679	11,194	15,873
		VIII — DEPARTAMENTO MINAS			
35	Argentina	Argentina	—	969	
		Yerba Buena	—	150	1,119
36	Ciénaga del Coro	Ciénaga del Coro	—	2,343	2,343
37	Guasa Pampa	Guasa Pampa	—	2,061	2,061
38	San Cárlos	San Cárlos	240	1,800	2,040
		Total del Departamento VIII	240	7,323	7,563
		IX — DEPARTAMENTO POCHO			
39	Chancani	Chancani	—	2,522	2,522
40	Pocho	Pocho	—	2,275	2,275
41	Salsacate	Salsacate	500	2,004	
		Viso (Villa del)	—	80	2,584
		Total del Departamento IX	500	6,881	7,381
		X — DEPARTAMENTO PUNILLA			
42	Dolores	Dolores	—	2,786	2,786
43	Rosario	Rosario	900	1,046	1,946
44	San Antonio	San Antonio	834	660	1,494
45	San Roque	San Roque	—	1,153	1,153
46	Santiago	Santiago	—	423	423
		Total del Departamento X	1,734	6,068	7,802
		XI — DEPARTAMENTO RIO PRIMERO			
47	Castaño	Castaño	—	2,543	
		Laguna Larga	—	150	
		Saladas (Las)	—	461	3,154
48	Chalacea	Chalacea	—	1,290	1,290
49	Esquina	Esquina	—	2,007	2,007
50	Quebracho	Quebracho	—	1,400	1,400
51	Remedios	Remedios	—	2,626	2,626

CUADRO II b.

TABLEAU II b.

VI—PROVINCIA DE CÓRDOBA

Province de Córdoba

Población urbana y rural según las menores divisiones geográficas y administrativas

COMPRENDIENDO TADAS LAS DESIGNACIONES QUE APARECEN EN LOS ORIGINALES DEL CENSO

Population urbaine et rurale selon les plus petites divisions géographiques et administratives

NÚMERO DE ORDEN — Nº d'ordre	NOMBRE DEL DISTRITO — NOM DE LA COMMUNE	NOMBRE DEL PUEBLO Ó DESIGNACIÓN GEOGRÁFICA DEL SITIO — *Nom de la ville, ou bourg ou désignation géographique de l'endroit*	POBLACIÓN — POPULATION		
			URBANA — *Urbaine*	RURAL — *Rurale*	TOTAL del distrito — TOTAL de la commune
1	2	3	4	5	6
52	Santa Rosa	Santa Rosa (Villa)	915	810	1,725
53	Suburbios	Suburbios	—	1,508	1,508
54	Tala	Tala	—	1,407	1,407
55	Timón Cruz	Chañaritos	—	150	
		Macho Muerto	—	282	
		Puesto de Pucheta	—	150	
		Timón Cruz	—	2,026	2,588
56	Villamonte	Villamonte	—	1,580	1,580
57	Yegua Muerta	Yegua Muerta	—	1,540	1,540
		Total del Departamento XI	915	10,910	20,825
		XII — DEPARTAMENTO RIO SEGUNDO			
58	Arroyo de Álvarez	Arroyo de Álvarez	—	1,152	1,152
59	Calchin	Calchin	—	1,681	1,681
60	Impira	Impira	—	1,454	1,454
61	Matorrales	Matorrales	—	960	960
62	Oratorio de Peralta	Oratorio de Peralta	—	2,390	2,390
63	Pilar	Pilar	1,350	1,867	3,217
64	Rio Segundo	Rio Segundo	270	—	
		Suburbios	1,990		2,260
65	San José	San José		1,737	1,737
66	Rosario (Villa)	Rosario (Villa)	1,507	494	2,001
		Total del Departamento XII	5,117	11,735	16,852
		XIII — DEPARTAMENTO RIO CUARTO			
67	Achiras	Achiras	545	1,215	1,760
68	Cautiva (La)	Cautiva (La)	—	992	992
69	Rio Cuarto	Rio Cuarto	10,825	2,987	13,812
70	Sampacho	Sampacho	801	1,840	2,641
71	San Bartolomé	San Bartolomé	—	1,692	1,692
72	Tegua y Peñas	Tegua y Peñas	—	2,787	2,787
73	Tres de Febrero	Chajan	—	490	
		Tres de Febrero	—	257	747
		Total del Departamento XIII	12,171	12,260	24,431
		XIV — DEPARTAMENTO RIO SECO			
74	Candelaria	Candelaria	—	1,470	1,470
75	Estancia	Estancia	—	1,671	1,671
76	Higuerillas	Higuerillas	—	540	540
77	Villa de Maria	Villa de Maria	850	1,614	1,964
		Total del Departamento XIV	850	5,295	5,645

CUADRO II b. *TABLEAU II b.*

VI—PROVINCIA DE CÓRDOBA

Province de Córdoba

Población urbana y rural según las menores divisiones geográficas y administrativas

COMPRENDIENDO TODAS LAS DESIGNACIONES QUE APARECEN EN LOS ORIGINALES DEL CENSO

Population urbaine et rurale selon les plus petites divisions géographiques et administratives

NÚMERO DE ORDEN Nº d'ordre	NOMBRE DEL DISTRITO NOM DE LA COMMUNE	NOMBRE DEL PUEBLO Ó DESIGNACIÓN GEOGRÁFICA DEL SITIO *Nom de la ville, ou bourg ou désignation géographique de l'endroit*	POBLACIÓN POPULACION URBANA *Urbaine*	RURAL *Rurale*	TOTAL del distrito TOTAL de la commune
1	2	3	4	5	6
		XV — DEPARTAMENTO ROCA (GENERAL)			
78	Cuero (El)	Cuero (El)		599	599
79	Italó	Italó	—	1,221	1,221
80	Jagüeles	Jagüeles	—	704	704
81	Necochea	Necochea	—	530	530
82	Sarmiento (Villa)	Sarmiento (Villa)	490	605	1,095
		Total del Departamento XV	490	3,659	4,149
		XVI — DEPARTAMENTO SAN ALBERTO			
83	Ambul	Ambul	—	2,268	2,268
84	Cármen	Cármen	—	788	788
85	Nono	Nono	450	1,970	2,420
86	Panaolma	Panaolma	—	1,754	1,754
87	San Pedro	San Pedro (Villa de)	630	1,860	2,490
88	Toscas	Toscas	—	2,107	2,107
89	Tránsito	Tránsito (Villa del)	920	1,896	2,816
		Total del Departamento XVI	2,000	12,143	14,143
		XVII — DEPARTAMENTO SAN JAVIER			
90	Paz (La)	Paz (Villa de la)	—	8,208	8,208
91	Rosas (Las)	Rosas (La)	—	2,572	2,572
92	San Javier	San Javier	—	1,685	1,685
93	Uyaba (La)	Uyaba (La)	—	2,373	2,373
94	Dolores	Dolores (Villa de)	1,000	3,175	4,175
		Total del Departamento XVII	1,000	13,013	14,013
		XVIII — DEPARTAMENTO SAN JUSTO			
95	Arroyito	Arroyito	521	2,569	3,090
96	Juárez Celman	Albertina	—	150	
		Amalia, Cristina, Milagro, El Trabajo	—	977	
		Devoto	210	—	
		Iturraspe	—	569	
		Juárez Celman	718	2,511	
		San Francisco	1,848	—	
		San Francisco al Norte	—	61	
		San Francisco al Sud	—	480	7,519
97	Libertad	Brickmann	—	887	
		Clucellas	—	335	
		Diez de Julio	—	261	
		Isleta y Miramar	—	191	
		Libertad	599	2,894	
		Marina	—	318	

CUADRO II b. *TABLEAU II b.*

VI—PROVINCIA DE CÓRDOBA

Province de Córdoba

Población urbana y rural según las menores divisiones geográficas y administrativas

COMPRENDIENDO TODAS LAS DESIGNACIONES QUE APARECEN EN LOS ORIGINALES DEL CENSO

Population urbaine et rurale selon les plus petites divisions géographiques et administratives

NÚMERO DE ÓRDEN — Nº d'ordre	NOMBRE DEL DISTRITO — NOM DE LA COMMUNE	NOMBRE DEL PUEBLO Ó DESIGNACIÓN GEOGRÁFICA DEL SITIO — *Nom de la ville, ou bourg ou désignation géographique de l'endroit*	POBLACIÓN — POPULATION: URBANA — *Urbaine*	RURAL — *Rurale*	TOTAL del distrito — TOTAL de la commune
1	2	3	4	5	6
		Maunier	—	257	
		Milessi	—	374	
		Morteros (Los)	—	820	
		Porteña	150	9	
		San Pedro	—	754	7,849
		Sacanta	—	782	
98	Sacanta	San Agustin	—	826	1,608
99	San Francisco	San Francisco	377	1,127	1,504
100	Concepción (Villa)	Concepción (Villa)	1,207	1,085	
		Francia	—	160	
		San Bartolo	—	150	
		Tio (El)	—	910	4,412
		Total del Departamento XVIII	5,625	20,357	25,982
		XIX — DEPARTAMENTO SANTA MARIA (Antes Anejos Sud)			
		Alta Gracia	—	1,806	1,806
101	Alta Gracia	Calera (La)	—	974	
102	Calera (La)	Yoccina	—	208	1,182
		Caseros	—	2,558	2,558
103	Caseros	Cosme	—	1,493	1,493
104	Cosme	Lagunilla	—	1,102	1,102
105	Lagunilla	Potrero de Garay	—	941	941
106	Potrero de Garay	San Antonio	—	1,127	1,127
107	San Antonio	San Isidro	858	510	868
108	San Isidro	Total del Departamento XIX	858	10,714	11,072
		XX — DEPARTAMENTO SOBREMONTE			
		Aguada del Monte	—	1,208	1,208
109	Aguada del Monte	Caminiaga	89	1,447	1,536
110	Caminiaga	Cerrillos	—	277	277
111	Cerrillos	Chuñaguasi	—	1,098	1,098
112	Chuñaguasi	San Francisco (Villa)	281	1,354	1,615
113	San Francisco	Total del Departamento XX	850	5,384	5,734
		XXI—DEPARTAMENTO TERCERO ABAJO			
		Algodón	—	680	680
114	Algodón	Chazón	—	1,779	1,779
115	Chazón	Mojarras	—	1,805	1,805
116	Mojarras	Villa Maria	2,215	115	2,330
117	Villa Maria	Villa Nueva	965	1,449	2,414
118	Villa Nueva	Yucat	—	1,621	1,621
119	Yucat	Total del Departamento XXI	3,180	6,949	10,129

CUADRO II b. *TABLEAU II b.*

VI—PROVINCIA DE CÓRDOBA

Province de Córdoba

Población urbana y rural según las menores divisiones geográficas y administrativas

COMPRENDIENDO TODAS LAS DESIGNACIONES QUE APARECEN EN LOS ORIGINALES DEL CENSO

Population urbaine et rurale selon les plus petites divisions géographiques et administratives

NÚMERO DE ÓRDEN Nº d'ordre	NOMBRE DEL DISTRITO NOM DE LA COMMUNE	NOMBRE DEL PUEBLO Ó DESIGNACIÓN GEOGRÁFICA DEL SITIO *Nom de la ville, ou bourg ou désignation géographique de l'endroit*	POBLACIÓN POPULATION		
			URBANA *Urbaine*	RURAL *Rurale*	TOTAL del distrito TOTAL de la commune
1	2	3	4	5	6
		XXII — DEPARTAMENTO TERCERO ARRIBA			
120	Capilla de Rodriguez	Ascasubi (Villa)	200	—	
		Capilla de Rodriguez	—	1,102	1,302
121	Chañares	Chañares	—	1,679	1,679
122	Pampayasta Norte	Pampayasta Norte	—	1,008	1,008
123	Pampayasta Sud	Pampayasta Sud	—	977	977
124	Punta del Agua	Punta del Agua	—	1,798	1,798
125	Salto (El)	Salto (El)	—	1,267	1,267
126	Zorros (Los)	Zorros (Los)	—	549	549
		Total del Departamento XXII	200	8,375	8,575
		XXIII — DEPARTAMENTO TOTORAL			
127	Candelaria	Candelaria	—	2,299	2,299
128	Macha	Macha	—	1,923	1,923
129	Rio Pinto	Rio Pinto	—	2,315	2,315
130	Sinsacate	Sinsacate	—	891	891
131	Totoral	Mitre (General)	800	250	
		Totoral	—	1,161	2,211
		Total del Departamento XXIII	800	8,839	9,639
		XXIV — DEPARTAMENTO TULUMBA			
132	Dormida	Chulqui (Cañada)	—	450	
		Dormida	—	150	
		Toma	—	300	900
133	Mercedes	Álamos (Los)	—	300	
		Durazno	—	300	
		Fierro (Puesto de)	—	336	
		Masitas	—	149	
		Sanchez (Puesto de)	—	599	
		Tajamares	—	96	1,720
134	Parroquia	Cabrera	—	186	
		Higuerita	—	300	
		Parroquia	—	527	
		Santa Gertrudis	—	40	1,053
135	San José	Bañado	—	600	
		Banegas	—	294	
		Piscoguasi	—	150	
		Rio Grande	—	124	
		San José	181	852	2,291
136	San Pedro	Isla	—	550	
		Orcapini	—	66	
		San Pedro	—	1,057	
		Santa Rosa	—	115	
		Tuscal	—	212	2,000
137	Santa Cruz	Dean Funes	—	1,530	
		Santa Cruz	—	1,173	2,703

CUADRO II b. *TABLEAU II b.*

VI—PROVINCIA DE CÓRDOBA

Province de Córdoba

Población urbana y rural según las menores divisiones geográficas y administrativas

COMPRENDIENDO TODAS LAS DESIGNACIONES QUE APARECEN EN LOS ORIGINALES DEL CENSO

Population urbaine et rurale selon le plus petites divisions géographiques et administratives

NÚMERO DE ORDEN Nº d'ordre	NOMBRE DEL DISTRITO NOM DE LA COMMUNE	NOMBRE DEL PUEBLO Ó DESIGNACIÓN GEOGRÁFICA DEL SITIO *Nom de la ville, ou bourg ou designation géographique de l'endroit*	POBLACION POPULATION		
			URBANA *Urbaine*	RURAL *Rurale*	TOTAL del distrito TOTAL de la commune
1	2	3	4	5	6
138	Tulumba	Arroyo	—	136	
		Majadilla	—	366	
		Rio Bustos	—	218	720
		Total del Departamento XXIV	181	11,206	11,387
		XXV—DEPARTAMENTO UNIÓN			
139	Ascasubi	Ascasubi	—	641	641
140	Ballesteros	Ballesteros	—	2,250	2,250
141	Bell Ville	Bell Ville	3,784	3,269	7,053
142	Litin	Litin	—	2,110	2,110
143	Loboy	Canals	—	208	
		Cosme	—	150	
		Loboy	—	2,093	2,451
144	San Márcos	Márcos Sastre	—	249	
		San Márcos	—	900	1,149
145	San Martin	San Martin	—	1,117	1,117
		Total del Departamento XXV	3,784	12,987	16,771
		RESÚMEN POR DEPARTAMENTOS			
I	Calamuchita		180	10,467	10,647
II	Colón (antes Anejos Norte)		—	11,146	11,146
III	Córdoba (Capital)		47,609	7,154	54,763
IV	Cruz del Eje		592	17,504	18,096
V	Ischilin		507	10,225	10,732
VI	Juárez Celman		2,198	5,725	7,923
VII	Márcos Juárez		4,679	11,194	15,873
VIII	Minas		240	7,323	7,563
X	Pocho		500	6,831	7,331
IX	Punilla		1,734	6,068	7,802
XI	Rio Primero		915	19,910	20,825
XII	Rio Segundo		5,117	11,735	16,852
XIII	Rio Cuarto		12,171	12,260	24,431
XIV	Rio Seco		350	5,295	5,645
XV	Roca (General)		490	3,659	4,149
XVI	San Alberto		2,000	12,143	14,143
XVII	San Javier		1,000	13,013	14,013
XVIII	San Justo		5,625	20,357	25,982
XIX	Santa María (antes Anejos Sud)		358	10,714	11,072
XX	Sobremonte		850	5,384	5,734
XXI	Tercero Abajo		3,180	6,949	10,129
XXII	Tercero Arriba		200	8,375	8,575
XXIII	Totoral		800	8,839	9,639
XXIV	Tulumba		181	11,203	11,387
XXV	Unión		3,784	12,987	16,771
		Total de la Provincia VI	94,760	256,468	351,228

CUADRO II c. *TABLEAU II c.*

VI — PROVINCIA DE CÓRDOBA

Province de Córdoba

Población urbana según los últimos censos

Population urbaine selon les derniers recensements

NÚMERO DE ORDEN Nº d'ordre	NOMBRE DEL PUEBLO — NOM DE LA VILLE, OU BOURG	POBLACIÓN — POPULATION 1895	1869
1	2	3	4
1	Achiras	545	—
2	Arroyito	521	—
3	Ascasubi	200	—
4	Bell Bille (Departamento Unión)	8,784	2,754
5	Caminiaga	89	—
6	Carlota (La)	651	—
7	Concepción (Villa)	1,207	—
8	Córdoba	47,609	28,523
9	Cruz Alta	1,114	—
10	Devoto	210	—
11	Dolores	1,000	—
12	Espinillos	904	—
13	Higueras	592	—
14	Juárez Celman	718	—
15	Laboulaye	1,329	—
16	Leones	1,025	—
17	Libertad	599	—
18	Márcos Juárez	1,054	—
19	María (Villa) (Departamento Río Seco)	850	—
20	Mitre (General)	800	—
21	Nono (Departamento San Alberto)	450	—
22	Pilar	1,350	—
23	Porteña	150	—
24	Quilino	507	—
25	Reducción	218	—
26	Río Segundo	2,260	1,181
27	Río Cuarto	10,825	5,414
—	Río Seco	—	452 (1)
28	Roca (General)	282	—
29	Rosario (Departamento Punilla)	900	—
30	Rosario Villa (Departamento Río Segundo)	1,507	—
31	Salsacate	500	—
32	Saladillo	300	—
33	Sampacho	801	—
34	San Agustín	180	—
35	San Antonio	834	—
36	San Carlos	240	—
37	San Francisco (Departamento San Justo, Distrito Juárez Celman)	1,843	—
38	San Francisco (Departamento San Justo, Distrio San Francisco)	877	—
39	San Francisco (Departamento Sobremonte, Distrito San Francisco)	261	—
40	San José (Departamento Tulumba)	181	1,140 (2)
41	San Isidro	858	—
42	San Pedro (Departamento San Alberto)	630	684 (2)
43	Santa Rosa (Departamento Río Primero)	915	2,869 (2)
44	Sarmiento (Villa)	490	—
—	Totoral	—	779 (3)
45	Tránsito (Departamento San Alberto)	920	—
46	Villa María (Departamento Tercero Abajo)	2,215	3,845 (2)
47	Villa Nueva (Departamento Tercero Abajo)	965	
	Total	94,760	47,141

(1) NOTA — Esta cifra corresponde al total de la población urbana de este Departamento en 1869 la cual existia en varios pueblos cuyos nombres no se expresaron.

(2) En este Departamento no se consideró como urbana la población de algunos caseríos en 1895.

(3) NOTA — En 1895 el total de la población urbana del Departamento San Alberto, alcanzaba á 2,000 habitantes; el de Tercero Abajo á 3,180; el de Tulumba solamente á 181, por no haberse considerado urbana la de varios caseríos.

CUADRO III *TABLEAU III*

VI — PROVINCIA DE CÓRDOBA

Province de Córdoba

Población argentina y extranjera, por sexos, y su proporción por mil

Population argentine et étrangère, par sexes, et sa proportion par mil

DEPARTAMENTOS / DÉPARTEMENTS	ARGENTINOS *Argentins*			EXTRANJEROS *Étrangers*			TOTAL			Proporción por mil en el total de habitantes.— *Proportion par mil sur le total d'habitants.*	
	VARONES *Hommes*	MUJERES *Femmes*	TOTAL	VARONES *Hommes*	MUJERES *Femmes*	TOTAL	VARONES *Hommes*	MUJERES *Femmes*	TOTAL	VARONES *Hommes*	EXTRANJEROS *Étrangers*
1	2	3	4	5	6	7	8	9	10	11	12
1 Calamuchita	4,968	5,594	10,562	64	21	85	5,032	5,615	10,647	473	8
2 Colón (antes Anejos Norte)	4,878	4,908	9,786	756	604	1,360	5,634	5,512	11,146	505	122
3 Córdoba (Capital)	20,967	27,632	48,599	3,887	2,277	6,164	24,854	29,909	54,763	454	113
4 Cruz del Eje	8,559	9,341	17,900	150	46	196	8,709	9,387	18,096	481	11
5 Ischilin	5,064	5,596	10,660	57	15	72	5,121	5,611	10,732	477	7
6 Juárez Celman	3,551	3,135	6,686	824	413	1,237	4,375	3,548	7,923	552	156
7 Marcos Juárez	4,740	3,826	8,566	4,637	2,670	7,307	9,377	6,496	15,873	589	460
8 Minas	3,517	4,035	7,552	9	2	11	3,526	4,037	7,563	466	1
9 Pocho	3,500	3,822	7,322	5	4	9	3,505	3,826	7,331	478	1
10 Punilla	3,765	3,810	7,575	147	80	227	3,912	3,890	7,802	501	29
11 Río Primero	10,211	10,423	20,634	135	56	191	10,346	10,479	20,825	497	9
12 Río Segundo	7,963	8,078	16,041	531	280	811	8,494	8,358	16,852	504	48
13 Río Cuarto	10,583	11,134	21,717	1,676	1,038	2,714	12,259	12,172	24,431	502	111
14 Río Seco	2,534	3,099	5,633	10	2	12	2,544	3,101	5,645	551	2
15 Roca (General)	2,059	1,635	3,694	360	95	455	2,419	1,730	4,149	583	110
16 San Alberto	6,672	7,428	14,100	33	10	43	6,705	7,438	14,143	474	3
17 San Javier	6,457	7,465	13,922	65	26	91	6,522	7,491	14,013	465	6
18 San Justo	9,066	8,484	17,550	5,169	3,263	8,432	14,235	11,747	25,982	548	325
19 Santa María (Anejos Sud)	5,466	5,395	10,861	158	53	211	5,619	5,453	11,072	507	19
20 Sobremonte	2,577	3,142	5,719	12	3	15	2,589	3,145	5,734	452	3
21 Tercero Abajo	4,404	4,572	8,976	765	393	1,158	5,169	4,960	10,129	510	114
22 Tercero Arriba	4,079	3,983	8,062	349	164	513	4,428	4,147	8,575	516	60
23 Totoral	4,476	4,930	9,406	146	87	233	4,622	5,017	9,639	480	24
24 Tulumba	5,271	6,003	11,274	84	29	113	5,355	6,032	11,387	470	10
25 Unión	6,994	5,885	12,879	2,524	1,368	3,892	9,518	7,253	16,771	568	282
TOTAL VI	152,821	163,855	315,676	22,548	12,999	35,547	174,869	176,854	351,223	498	101

CUADRO IV a. *TABLEAU IV a.*

VI — PROVINCIA DE CÓRDOBA

Province de Córdoba

Población argentina y extranjera, por sexos y periodos de vida

Population argentine et étrangère, par sexes et périodes de vie

DEPARTAMENTOS / DÉPARTEMENTS	AÑOS — ANS																			
	MENOS DE 1 / *Moins de 1*				1				2				3				4				5			
	Argentinos / Argentins		Extranjeros / Étrangers		Argentinos / Argentins		Extranjeros / Étrangers		Argentinos / Argentins		Extranjeros / Étrangers		Argentinos / Argentins		Extranjeros / Étrangers		Argentinos / Argentins		Extranjeros / Étrangers		Argentinos / Argentins		Extranjeros / Étrangers	
	Varones / Hommes	Mujeres / Femmes	V / H	M / F	V / H	M / F	V / H	M / F	V / H	M / F	V / H	M / F	V / H	M / F	V / H	M / F	V / H	M / F	V / H	M / F	V / H	M / F	V / H	M / F
1	2		3		4		5		6		7		8		9		10		11		12		13	
1 Calamuchita	124	111	—	—	159	180	—	—	162	128	—	—	167	180	1	—	176	203	—	1	181	158	1	—
2 Colón (Anejos Norte)	154	102	—	1	178	217	—	2	217	161	4	2	194	174	6	1	187	197	7	5	200	174	5	4
3 Córdoba (Capital)	607	650	4	5	786	700	14	18	747	740	11	11	775	789	18	7	780	722	16	15	707	690	17	12
4 Cruz del Eje	214	198	—	—	201	278	—	—	207	271	1	—	257	254	—	—	228	210	1	1	222	218	—	1
5 Ischilín	70	62	1	—	187	178	—	—	177	182	—	—	208	186	—	1	215	185	—	—	192	186	2	—
6 Juárez Celman	90	86	—	—	116	118	2	1	109	114	4	4	118	140	2	2	125	96	4	2	120	134	4	3
7 Marcos Juárez	145	131	8	9	208	278	26	24	208	254	20	34	101	206	35	35	272	218	30	30	228	204	30	37
8 Minas	110	67	—	—	123	158	—	—	142	112	—	—	154	167	—	—	152	125	—	—	125	108	—	—
9 Pocho	70	83	—	—	128	117	—	1	123	138	—	—	124	136	—	—	138	137	—	—	148	121	—	—
10 Punilla	157	158	1	—	125	107	—	1	105	102	2	—	118	126	—	3	117	103	2	2	92	114	—	1
11 Río Primero	205	190	—	—	232	231	2	—	225	207	—	—	231	205	1	—	251	206	1	—	220	237	2	1
12 Río Segundo	171	143	1	—	248	253	3	6	248	254	1	—	208	274	3	3	270	240	4	—	246	247	7	6
13 Río Cuarto	215	244	—	1	271	267	1	1	296	296	1	7	418	384	2	6	422	334	5	2	292	292	8	8
14 Río Seco	66	62	—	—	88	89	—	—	87	82	—	—	109	116	—	—	98	96	—	—	84	88	—	—
15 Roca (General)	58	45	—	—	81	83	—	—	62	75	—	—	70	75	2	—	69	65	2	—	67	68	—	1
16 San Alberto	210	217	—	—	213	184	—	—	223	224	—	—	271	260	—	—	264	262	—	—	260	258	—	—
17 San Javier	162	155	—	—	230	227	—	—	248	212	—	—	270	271	—	—	296	297	—	—	278	288	1	—
18 San Justo	255	268	8	7	497	463	22	12	478	410	25	17	412	423	19	43	407	361	33	30	403	378	27	40
19 Sta. María (Anejos Sud)	190	189	—	—	138	147	—	—	171	160	—	2	169	165	—	—	180	102	—	1	160	171	—	—
20 Sobremonte	58	61	—	—	90	82	—	—	77	93	—	—	92	103	—	—	100	84	—	—	100	70	—	—
21 Tercero Abajo	80	71	—	—	174	158	3	1	158	190	2	2	170	154	3	3	158	158	8	2	170	147	6	3
22 Tercero Arriba	54	52	1	1	121	110	6	2	133	140	1	3	142	138	8	5	150	115	7	4	160	131	4	4
23 Totoral	90	52	—	—	158	151	—	2	144	154	1	2	177	167	—	3	151	164	1	2	142	117	2	—
24 Tulumba	110	97	—	1	205	189	—	—	186	196	—	—	192	170	1	—	190	186	—	—	170	166	—	—
25 Unión	181	178	6	7	192	201	14	27	204	208	23	34	201	240	27	31	245	246	23	24	206	206	32	28
	3780	3662	30	32	5472	5299	96	94	5429	5320	93	118	5427	5785	128	145	5781	5514	187	126	5670	5287	157	144
	7,448		62		10,771		189		10,748		213		11,612		273		11,295		293		10,957		301	
TOTAL VI	7,510				10,960				10,956				11,885				11,508				11,158			

CUADRO IV b.

TABLEAU IV b.

VI — PROVINCIA DE CÓRDOBA

Province de Córdoba

Población argentina y extranjera, por sexos y periodos de vida

Population argentine et étrangère, par sexes et périodes de vie

DEPARTAMENTOS / DÉPARTEMENTS	AÑOS — ANS																			
	8 á 14				15 á 17				18 á 30				31 á 35				36 á 40				41 á 50			
	Argentinos Argentins		Extranjeros Etrangers		Argentinos Argentins		Extranjeros Etrangers		Argentinos Argentins		Extranjeros Etrangers		Argentinos Argentins		Extranjeros Etrangers		Argentinos Argentins		Extranjeros Etrangers		Argentinos Argentins		Extranjeros Etrangers	
	Varones Hommes	Mujeres Femmes	V H	M F	V H	M F	V H	M F	V H	M F	V H	M F	V H	M F	V H	M F	V H	M F	V H	M F	V H	M F	V H	M F
1	2		3		4		5		6		7		8		9		10		11		12		13	
1 Calamuchita....	1425	1312	9	4	819	401	—	1	908	1878	14	6	218	281	8	5	267	876	10	8	460	429	11	2
2 Colón (Anejos N.)	1441	1289	85	64	809	811	40	26	892	1172	205	183	205	230	81	41	267	840	64	64	409	809	117	91
3 Córdoba (Capit.)	4916	5509	890	896	1498	2066	165	147	4974	8407	1088	668	1260	1498	567	250	1810	1948	525	276	1599	2058	606	288
4 Cruz del Eje...	2407	2062	9	8	567	686	7	4	1589	2579	85	10	862	477	25	5	522	678	27	8	663	660	21	4
5 Ischilin.....	1409	1299	5	8	297	886	2	—	1111	1482	15	1	205	284	10	2	275	598	8	2	856	898	12	2
6 Juárez Celman.	833	714	84	80	211	197	88	21	919	814	288	105	208	171	111	55	226	186	103	86	286	192	155	62
7 Marcos Juárez..	1133	971	575	486	275	220	251	204	1142	781	1672	968	220	126	681	226	218	165	509	219	242	139	511	224
8 Minas.....	1018	878	—	—	213	286	1	—	575	1001	1	—	148	211	1	—	255	804	1	—	264	277	2	1
9 Pocho.....	1048	859	—	—	214	254	—	—	600	948	1	2	154	200	1	—	214	275	1	—	267	278	1	—
10 Punilla.....	930	789	10	14	234	281	1	2	885	948	89	27	189	205	28	9	249	258	22	8	286	286	17	8
11 Río Primero....	2805	2449	10	3	588	678	5	2	2568	2682	84	28	463	491	17	3	620	712	23	6	694	691	23	7
12 Río Segundo....	2044	1984	70	71	541	562	18	9	1828	2058	140	82	356	378	91	81	441	528	77	22	650	571	72	29
13 Río Cuarto.....	2785	2086	185	150	680	831	86	78	2879	2844	464	283	568	581	183	103	652	740	200	109	782	696	268	150
14 Río Seco.....	718	684	—	—	141	224	—	—	510	821	4	—	98	178	2	—	121	237	1	1	209	216	1	1
15 Roca (General).	509	894	11	12	118	116	10	8	475	887	140	41	138	79	57	15	145	95	59	11	171	96	59	18
16 San Alberto....	1986	1840	2	2	481	492	—	1	1142	1841	6	8	292	364	4	—	386	469	6	1	551	480	8	—
17 San Javier.....	1889	1784	5	8	891	524	8	1	1166	1844	12	5	258	350	8	5	356	489	14	4	505	505	12	8
18 San Justo.....	2369	2148	788	649	482	466	287	259	1989	1912	1807	1106	887	838	672	288	420	418	286	288	501	409	596	319
19 S. María (An. S.)	1489	1204	10	6	854	894	7	4	1081	1800	41	17	267	265	25	7	366	408	16	6	515	581	34	10
20 Sobremonte.....	771	651	—	—	144	104	—	—	584	864	1	—	118	169	2	1	182	278	2	1	186	285	6	1
21 Tercero Abajo..	1160	1089	74	70	256	858	85	28	978	1185	271	120	218	229	97	48	249	299	86	40	388	320	110	46
22 Tercero Arriba.	1048	985	48	87	231	274	20	8	965	1046	91	45	215	191	42	20	241	249	40	15	341	277	57	12
23 Totoral.....	1252	1105	17	19	288	349	9	2	911	1276	80	21	172	226	17	8	291	386	18	10	356	375	58	18
24 Tulumba.....	1557	1326	9	4	341	407	2	—	1064	1554	16	12	195	290	8	4	275	485	10	4	404	419	20	8
25 Unión.....	1562	1400	868	268	424	896	116	86	1910	1488	777	870	401	277	816	187	428	864	828	189	510	818	828	152
	40514	37277	2704	2364	9495	11288	1101	881	32783	42856	7140	4108	7855	8062	3004	1257	8876	11060	2692	1268	11545	11000	3135	1480
	77791		5068		20783		1982		73189		11248		15417		4261		19936		3960		22545		4765	
TOTAL VI....	82859				22765				86387				19678				23896				27110			

CUADRO IV c. *TABLEAU IV c*

VI — PROVINGIA DE CÓRDOBA

Province de Córdoba

Población argentina y extranjera, por sexos y periodos de vida

Population argentine et étrangère par sexes et périodes de vie

DEPARTAMENTOS / DÉPARTEMENTS	AÑOS — ANS																			
	51 á 60				61 á 70				71 á 80				81 arriba				sin datos *âge inconnu*			
	Argentinos Argentins		Extranjeros Etrangers		Argentinos Argentins		Extranjeros Etrangers		Argentinos Argentins		Extranjeros Etrangers		Argentinos Argentins		Extranjeros Etrangers		Argentinos Argentins		Extranjeros Etrangers	
	Varones Hommes	Mujeres Femmes	V H	M F	V H	M F	V H	M F	V H	M F	V H	M F	V H	M F	V H	M F	V H	M F	V H	M F
1	2		3		4		5		6		7		8		9		10		11	
1 Calamuchita	254	259	6	—	99	124	3	1	42	77	—	—	14	31	1	—	23	16	—	—
2 Colón (Anejos Norte)	204	155	79	80	94	65	40	27	16	35	21	10	4	11	2	3	13	16	—	1
3 Córdoba (Capital)	697	1049	269	120	280	478	102	51	102	104	33	14	25	92	2	6	20	17	2	—
4 Cruz del Eje	354	378	16	1	147	201	7	3	53	85	1	—	16	32	—	—	20	12	—	—
5 Ischilín	210	289	2	2	84	101	—	—	18	42	—	—	11	15	—	—	89	—	—	2
6 Juárez Celman	110	59	51	17	38	22	24	1	14	13	4	—	2	1	—	—	81	72	—	24
7 Marcos Juárez	127	72	226	122	31	11	75	30	9	5	22	7	2	3	9	5	14	67	4	4
8 Minas	156	194	2	—	67	94	—	1	26	50	—	—	9	18	1	—	—	—	—	—
9 Pocho	167	167	—	—	48	67	1	1	18	31	—	—	12	12	—	—	32	—	—	—
10 Punilla	156	100	18	7	67	33	5	2	25	28	1	—	8	10	1	—	75	70	—	—
11 Río Primero	411	451	11	3	162	208	3	1	76	98	—	—	20	45	—	1	50	7	—	—
12 Río Segundo	344	321	34	11	137	175	7	6	65	88	2	1	13	51	—	—	45	—	1	1
13 Río Cuarto	357	337	173	85	137	135	65	28	32	57	16	14	15	26	4	2	42	13	6	1
14 Río Seco	106	112	2	—	37	56	—	—	21	30	—	—	14	11	—	—	48	8	—	—
15 Roca (General)	66	85	17	1	18	13	2	—	7	5	1	—	—	4	—	—	2	—	—	—
16 San Alberto	252	287	5	1	116	145	2	2	45	52	—	—	28	40	—	—	43	18	—	—
17 San Javier	242	290	7	2	134	179	1	—	48	48	1	—	14	30	1	—	—	—	—	—
18 San Justo	251	228	284	181	82	97	86	52	23	40	28	5	7	12	6	5	108	117	—	12
19 Santa María (Anejos Sud)	264	222	13	2	121	111	1	3	45	36	1	—	14	23	—	—	13	18	5	—
20 Sobremonte	96	142	1	—	46	66	—	—	11	29	—	—	6	17	—	—	21	29	—	—
21 Tercero Abajo	183	166	52	13	57	64	19	9	23	32	2	1	6	13	—	—	27	25	2	2
22 Tercero Arriba	152	147	15	8	78	71	5	1	25	28	4	—	7	9	—	—	2	5	—	1
23 Totoral	204	232	13	1	77	104	2	2	40	46	2	2	16	21	1	—	9	10	—	—
24 Tulumba	221	265	10	—	86	131	5	—	41	81	1	—	14	19	—	1	15	8	2	—
25 Unión	228	155	119	49	76	72	41	18	25	39	12	5	7	10	8	2	41	30	—	1
	5814	6176	1425	656	2270	2875	501	245	858	1271	155	59	284	556	27	28	728	564	22	49
	11990		2081		5145		746		2124		214		843		50		1287		71	
Total VI	14071				5891				2338				893				1358			

CUADRO IV d. *TABLEAU IV d.*

VI — PROVINCIA DE CÓRDOBA

Province de Córdoba

Población argentina y extranjera, por sexos y períodos de vida

Population argentine et étrangère, par sexes et périodes de vie

DEPARTAMENTOS / DÉPARTEMENTS	RESÚMEN POR PERÍODOS DE VIDA — AÑOS. *Résumé par périodes de vie — Ans*														TOTAL GENERAL			
	0 á 5				6 á 17				18 á 50				51 arriba y sin datos					
	Argentinos Argentins		Extranjeros Étrangers		Argentinos Argentins		Extranjeros Étrangers		Argentinos Argentins		Extranjeros Étrangers		Argentinos Argentins		Extranjeros Étrangers		Argentinos Argentins	Extranjeros Étrangers
	Varones Hommes	Mujeres Femmes	V H	M F	V H	M F	V H	M F	V H	M F	V H	M F	V H	M F	V H	M F	V H	M F	V H	M F
1	2		3		4		5		6		7		8		9		10		11	
1 Calamuchita	930	910	2	1	1744	1713	9	5	1853	2464	43	14	432	507	10	1	4968	5594	64	21
2 Cólon (Anejos N.)	1024	1025	22	14	1750	1550	125	90	1773	2051	467	876	331	282	142	121	4878	4908	756	604
3 Córdoba (Cap.)	4305	4308	80	61	6439	7586	555	543	9143	13906	2844	1482	1080	1832	408	191	20967	27682	3887	2277
4 Cruz del Eje	1829	1721	2	2	2674	2728	16	12	8180	4184	108	28	590	708	24	4	8550	9141	150	46
5 Ischilin	1049	977	3	1	1706	1685	7	8	1947	2587	45	7	362	397	2	4	5064	5599	57	15
6 Juárez Celman	678	691	10	12	1044	911	122	101	1634	1863	607	258	195	170	79	42	3551	3185	824	413
7 Marcos Juárez	1327	1266	158	177	1408	1191	826	690	1822	1211	3828	1637	183	158	380	166	4740	3826	4637	2670
8 Minas	786	721	—	—	1231	1150	1	—	1242	1703	5	1	258	362	3	1	3517	4035	9	2
9 Pocho	731	783	—	1	1262	1118	—	—	1285	1096	4	2	272	290	1	1	3500	3822	5	4
10 Punilla	709	718	5	8	1164	1050	11	16	1550	1692	106	47	883	855	25	9	8765	8810	147	80
11 Río Primero	1959	1916	6	1	3398	3122	13	11	4140	4576	97	39	719	809	19	5	10211	10428	135	56
12 Río Segundo	1501	1422	10	17	2585	2496	88	80	3273	3530	380	104	604	680	44	19	7963	8078	531	280
13 Río Cuarto	2204	2185	17	25	3415	3467	271	282	4881	4864	1121	651	583	618	267	130	10583	11184	1676	1088
14 Río Seco	521	527	—	—	859	908	—	—	983	1447	8	2	221	217	2	—	2584	3099	10	2
15 Roca (General)	410	411	4	1	627	510	21	15	929	657	315	78	93	57	20	1	2059	1685	360	95
16 San Alberto	1450	1405	—	—	2417	2382	2	3	2321	3154	24	4	484	587	7	3	6672	7428	88	10
17 San Javier	1459	1418	1	—	2280	2308	8	5	2289	3188	46	15	438	556	10	2	6457	7465	65	26
18 San Justo	2452	2304	182	140	2851	2614	1020	908	3297	3077	3611	1995	466	480	406	211	9066	8484	5160	3268
19 S María (Anejos S.)	1007	1024	—	8	1768	1598	17	10	2206	2363	116	40	457	410	20	5	5466	5895	158	58
20 Sobremonte	512	498	—	—	615	846	—	—	970	1521	11	3	180	283	1	—	2577	3142	12	3
21 Tercero Abajo	916	847	17	11	1419	1442	109	98	1773	1983	564	254	296	300	75	25	4404	4572	765	388
22 Tercero Arriba	774	701	82	10	1279	1259	63	45	1762	1763	230	90	264	260	24	10	4079	3988	849	164
23 Totoral	860	805	4	9	1540	1449	26	21	1730	2203	98	52	346	413	18	5	4476	4930	146	87
24 Tulumba	1055	1015	1	1	1898	1788	11	4	1928	2748	54	23	380	507	18	1	5271	6003	84	29
25 Unión	1852	1834	121	146	2016	1796	484	349	3249	2447	1744	798	377	308	175	75	6904	5985	2524	1868
	31809	30897	642	650	50009	48565	3805	3245	60559	72478	15971	8068	9044	11445	2180	1092	152821	163355	22548	12999
	62,676		1,301		98,574		7,050		133,037		24,034		21,889		3,162		315,676		35,547	
TOTAL VI	63977				105,624				157,071				24,551				351,223			

CUADRO V a. *TABLEAU V a.*

VI—PROVINCIA DE CÓRDOBA

Province de Córdoba

Población argentina y extranjera, por sexos y años de edad, y su proporción por mil

Population argentina et étrangère par sexes et âge et sa proportion par mil

EDAD—AÑOS *Age—Ans*	ARGENTINOS *Argentins*			EXTRANJEROS *Étrangers*			TOTAL	PROPORCIÓN por mil en el total de habitantes *Proportion par mil sur le total d'habitants*
	VARONES *Hommes*	MUJERES *Femmes*	TOTAL	VARONES *Hommes*	MUJERES *Femmes*	TOTAL		
1	2	3	4	5	6	7	8	9
0	3,786	3,662	7,148	30	32	62	7,510	21
1	5,172	5,299	10,771	95	94	189	10,960	31
2	5,423	5,320	10,743	95	118	213	10,956	31
3	5,827	5,785	11,612	128	145	273	11,885	34
4	5,731	5,514	11,245	137	126	263	11,508	34
5	5,570	5,287	10,857	157	144	301	11,158	32
6	4,997	4,759	9,756	235	187	422	10,178	29
7	5,478	5,239	10,717	276	228	504	11,221	31
8	5,073	4,870	9,943	278	243	521	10,464	30
9	3,806	3,619	7,425	267	276	543	7,968	22
TOTAL I	51,163	49,354	100,517	1,698	1,593	3,291	103,808	295
10	5,210	4,516	9,726	341	314	655	10,381	30
11	3,373	3,127	6,500	286	259	545	7,045	20
12	5,192	4,393	9,585	369	330	699	10,284	30
13	3,447	3,154	6,601	289	243	532	7,133	21
14	3,938	3,600	7,538	363	284	647	8,185	23
15	3,682	4,478	8,160	357	286	643	8,803	24
16	2,803	3,697	6,500	350	305	655	7,155	22
17	3,010	3,113	6,123	394	290	684	6,807	19
18	3,329	4,443	7,772	480	338	818	8,590	22
19	2,090	2,722	1,812	365	247	612	5,424	15
TOTAL II	36,074	37,243	73,317	3,591	2,816	6,490	79,807	227
20	3,428	5,009	8,437	479	355	834	9,271	26
21	1,587	1,738	3,325	346	204	550	3,875	11
22	3,013	3,672	6,685	498	314	812	7,497	21
23	2,186	2,607	4,793	466	264	730	5,523	15
24	2,035	2,609	4,644	498	302	800	5,444	15
25	3,503	4,545	8,048	675	367	1,042	9,090	26
26	2,005	2,315	4,350	550	303	853	5,203	14
27	1,785	1,946	3,731	580	296	876	4,607	13
28	2,639	3,274	5,913	720	394	1,114	7,027	20
29	1,241	1,308	2,549	478	188	666	3,215	10
TOTAL III	23,422	29,053	52,475	5,290	2,987	8,277	60,752	173
30	3,942	6,138	10,080	1,005	536	1,541	11,621	34
31	771	648	1,422	431	179	610	2,032	6
32	1,471	1,609	3,083	672	272	944	4,027	11
33	1,162	1,686	2,248	552	219	771	3,019	9
34	1,005	1,105	2,111	531	250	781	2,892	8
35	2,939	3,614	6,553	818	337	1,155	7,708	22
36	1,552	1,533	3,085	539	257	796	3,881	11
37	1,011	869	1,910	417	174	621	2,531	7
38	2,004	2,305	4,309	541	284	825	5,134	15
39	959	870	1,829	319	163	482	2,311	6
TOTAL IV	16,853	19,777	36,630	5,855	2,671	8,526	45,156	129
40	3,320	5,483	8,803	816	390	1,236	10,039	27
41	523	369	892	211	97	308	1,200	3
42	919	894	1,813	400	189	589	2,402	6
43	741	514	1,255	285	124	409	1,664	5
44	761	600	1,361	293	120	413	1,774	5
45	2,775	2,547	5,322	525	234	759	6,081	17
46	879	651	1,530	273	130	403	1,933	6
47	760	424	1,184	224	98	322	1,506	4
48	1,248	1,129	2,377	278	132	410	2,787	8
49	467	381	848	170	72	242	1,090	3
TOTAL V	12,396	12,989	25,385	3,505	1,586	5,091	30,476	87

CUADRO V b.

TABLEAU V b.

VI — PROVINCIA DE CÓRDOBA

Province de Córdoba

Población argentina y extranjera, por sexos y años de edad, y su proporción por mil

Population argentine et étrangère par sexes et âge et sa proportion par mil

EDAD—AÑOS *Age — Ans*	ARGENTINOS *Argentins*			EXTRANJEROS *Étrangers*			TOTAL.	PROPORCIÓN por mil en el total de habitantes *Proportion par mil sur le total d'habitants*
	VARONES *Hommes*	MUJERES *Femmes*	TOTAL.	VARONES *Hommes*	MUJERES *Femmes*	TOTAL.		
1	2	3	4	5	6	7	8	9
50	2,489	3,104	5,593	476	234	710	6,073	19
51	264	185	449	119	45	164	613	2
52	482	403	885	178	82	260	1,150	3
53	373	209	582	149	61	210	792	2
54	420	391	811	161	74	235	1,046	3
55	1,153	1,150	2,313	286	100	386	2,699	8
56	420	373	793	121	75	196	989	3
57	226	166	392	95	52	147	539	2
58	153	180	333	99	44	143	1,076	3
59	160	168	328	58	28	86	414	1
TOTAL VI	6,161	7,020	13,184	1,695	746	2,441	15,941	46
60	1,819	2,650	4,469	236	95	331	4,800	14
61	91	83	177	48	16	64	241	1
62	182	226	408	72	30	102	510	1
63	147	125	272	61	21	82	354	1
64	153	137	290	53	29	82	382	1
65	520	611	1,131	97	43	140	1,271	3
66	112	123	235	47	24	71	306	1
67	85	78	163	29	15	44	207	1
68	114	202	316	24	11	35	351	1
69	41	63	104	13	8	21	125	—
TOTAL VII	3,287	4,311	7,598	677	305	982	8,580	24
70	802	1,211	2,013	60	35	95	2,111	6
71	27	43	70	10	9	19	89	—
72	57	61	118	20	7	27	145	—
73	51	11	98	20	8	28	126	—
74	47	48	95	16	4	20	115	—
75	192	307	499	30	10	40	539	2
76	33	45	78	21	7	28	106	—
77	23	26	49	12	4	16	65	—
78	59	72	131	4	4	8	139	—
79	17	29	46	5	—	5	51	—
TOTAL VIII	1,311	1,889	3,200	198	88	286	3,486	10
80	311	596	910	17	6	23	963	3
81	8	16	24	1	4	5	29	—
82	20	28	48	1	4	5	53	—
83	16	22	38	1	2	3	41	—
84	13	22	35	5	1	6	41	—
85	71	104	175	3	2	5	180	1
86	9	25	34	1	1	2	36	—
87	7	20	27	1	2	3	30	—
88	11	24	38	3	—	3	41	—
89	6	12	18	1	1	2	20	—
TOTAL IX	548	869	1,417	37	23	60	1,437	4
90	63	168	231	4	2	6	237	1
91	1	4	5	—	—	—	5	—
92	8	5	13	—	—	—	13	—
93	4	5	9	3	1	3	12	—
94	1	5	6	—	—	—	6	—
95	9	32	41	—	—	—	41	—
96	3	5	8	—	—	—	8	—
97	1	4	5	—	2	2	7	—
98	7	9	16	—	—	—	16	—
99	2	2	4	—	—	—	4	—
TOTAL X	99	239	338	6	5	11	349	1
100 y más	21	47	68	1	1	2	70	—
Sin datos	723	561	1,287	22	49	71	1,358	4
TOTAL GENERAL	152,221	163,155	315,676	22,518	12,999	35,517	351,223	1,000

CUADRO VI *TABLEAU VI*

Longevos — *Centenaires*

Ver el resúmen por provincias. — *Voir le résumé par provinces*

CUADRO VII a. *TABLEAU VII a.*

VI — PROVINCIA DE CÓRDOBA

Province de Córdoba

Población por nacionalidades y sexos

Population par nationalités et sexes

DEPARTAMENTOS / DÉPARTEMENTS	AMERICANOS — AMÉRICAINS															
	ARGENTINOS *Argentins*		BOLIVIANOS *Boliviens*		BRASILEROS *Brésiliens*		CHILENOS *Chiliens*		NORTE AMERICANOS *Nord Américains*		ORIENTALES *Uruguayens*		PARAGUAYOS *Paraguayens*		OTROS AMERICANOS *Autres américains*	
	Varones Hommes V H	Mujeres Femmes M F	V H	M F	V H	M F	V H	M F	V H	M F	V H	M F	V H	M F	V H	M F
1	2	3	4	5	6	7	8	9	10	11	12	13	14	15	16	17
1 Calamuchita	4,968	5,594	—	—	—	—	5	—	—	—	1	—	—	—	—	—
2 Colón (Anejos Norte)	4,878	4,908	1	—	20	10	1	4	1	—	1	2	—	—	—	—
3 Córdoba (Capital)	20,967	27,682	5	3	7	4	28	19	10	5	48	65	7	7	3	3
4 Cruz del Eje	8,559	9,341	3	—	—	1	—	—	—	—	4	—	—	—	—	—
5 Ischilin	5,064	5,596	—	1	—	—	1	1	1	—	1	—	1	—	—	—
6 Juárez Celman	3,551	3,135	—	—	—	—	21	7	2	2	18	6	3	1		—
7 Marcos Juárez	4,740	3,826	—	—	3	4	18	1	1	—	42	24	4	—	—	—
8 Minas	3,517	4,035	—	—	—	—	3	—	—	—	—	—	—	—	—	—
9 Pocho	3,500	3,822	—	—	—	—	—	—	—	—	—	—	—	—	—	—
10 Punilla	3,765	3,810	1	—	1	2	1	—	—	—	—	1	—	—	1	—
11 Río Primero	10,211	10,423	2	—	1	—	3	—	1	—	1	—	—	—	—	—
12 Río Segundo	7,968	8,078	—	—	1	—	3	1	2	—	3	3	1	—	—	—
13 Río Cuarto	10,583	11,134	—	—	3	4	41	18	—	—	16	9	3	7	1	1
14 Río Seco	2,534	3,099	—	—	—	—	—	—	—	—	—	—	—	—	—	1
15 Roca (General)	2,059	1,685	—	—	1	—	3	1	—	—	2	—	13	4	1	1
16 San Alberto	6,672	7,428	—	—	—	—	1	—	—	—	—	—	—	—	—	—
17 San Javier	6,457	7,465	1	—	—	—	7	—	—	—	2	2	1	—	—	—
18 San Justo	9,066	8,484	—	—	2	7	6	2	—	—	34	9	2	2	—	1
19 Sta. María (Anejos S.)	5,466	5,395	—	—	—	—	1	—	—	—	1	1	1	—	—	—
20 Sobremonte	2,577	3,142	—	—	—	—	—	1	—	—	—	—	—	—	—	—
21 Tercero Abajo	4,404	4,572	—	—	2	—	11	1	—	1	16	11	2	4	1	—
22 Tercero Arriba	4,079	3,988	1	—	—	—	4	1	1	—	1	—	1	—	1	2
23 Totoral	4,476	4,980	—	—	—	1	1	—	—	—	-	1	—	—	1	1
24 Tulumba	5,271	6,008	—	—	1	—	1	—	—	—	—	—	—	—	—	1
25 Unión	6,994	5,885	—	—	5	7	19	1	3	1	45	15	2	3	1	2
	152,321	168,355	14	4	52	40	182	58	22	9	286	149	41	28	10	18
TOTAL VI	315,676		18		92		240		31		885		69		23	

CUADRO VII b.

TABLEAU VII b.

VI — PROVINCIA DE CÓRDOBA

Province de Córdoba

Población por nacionalidades y sexos

Population par nationalités et sexes

DEPARTAMENTOS / DÉPARTEMENTS	EUROPEOS — EUROPÉENS															
	ALEMANES *Allemands*		AUSTRIACOS *Autrichiens*		ESPAÑOLES *Espagnols*		FRANCESES *Français*		INGLESES *Anglais*		ITALIANOS *Italiens*		SUIZOS *Suisses*		OTROS EUROPEOS *Autres Européens*	
	Varones Hommes	Mujeres Femmes	V H	M F	V H	M F	V H	M F	V H	M F	V H	M F	V H	M F	V H	M
1	2	3	4	5	6	7	8	9	10	11	12	13	14	15	16	17
1 Calamuchita	3	1	4	1	14	10	5	3	—	—	15	3	—	—	17	3
2 Colón (Anejos Norte)	4	2	35	25	70	45	16	14	1	1	582	490	10	6	6	1
3 Córdoba (Capital)	121	65	27	15	1,083	635	462	314	125	69	1,747	978	73	23	96	56
4 Cruz del Eje	4	—	14	7	41	16	21	7	8	—	57	15	1	—	—	—
5 Ischilin	1	—	2	—	16	5	3	—	—	—	29	6	—	—	2	—
6 Juárez Celman	51	26	7	3	184	71	165	115	31	6	284	127	34	9	14	12
7 Marcos Juárez	107	60	52	19	279	94	126	114	11	6	3,789	2,232	121	55	81	55
8 Minas	—	1	—	—	2	—	—	—	1	—	3	1	—	—	—	—
9 Pocho	—	—	—	—	2	1	—	—	—	—	3	3	—	—	—	—
10 Punilla	6	2	10	4	41	24	9	5	1	4	78	84	—	—	8	4
11 Río Primero	4	5	5	3	38	14	14	9	2	—	61	22	2	1	1	—
12 Río Segundo	10	6	32	4	203	126	49	38	19	15	165	71	5	2	8	10
13 Río Cuarto	30	8	318	242	325	149	146	99	21	8	721	454	11	12	29	16
14 Río Seco	—	—	—	—	2	—	2	—	—	—	5	1	—	—	1	—
15 Roca (General)	11	3	—	—	180	49	104	26	8	1	82	10	1	—	—	—
16 San Alberto	—	—	—	—	23	9	3	—	—	—	4	1	—	—	1	—
17 San Javier	1	—	—	—	19	7	13	12	—	—	20	5	1	—	—	—
18 San Justo	63	29	47	21	242	80	199	97	5	3	4,422	2,635	111	56	84	21
19 S. María (Anejos Sud)	4	3	7	2	45	23	17	14	4	—	57	10	11	5	1	—
20 Sobremonte	—	—	2	1	3	1	1	—	—	—	4	—	1	—	1	—
21 Tercero Abajo	28	16	13	5	245	139	75	27	20	13	287	142	32	12	25	9
22 Tercero Arriba	7	4	9	3	65	29	25	11	2	—	220	111	4	—	8	2
23 Totoral	2	—	3	1	31	19	19	15	1	—	83	48	1	—	—	—
24 Tulumba	—	—	8	3	21	6	7	4	—	—	41	13	2	—	—	—
25 Unión	218	155	36	8	488	228	218	124	70	14	1,162	627	80	40	149	133
	675	386	628	367	3,662	1,780	1,699	1,048	325	140	13,896	8,334	501	221	477	322
TOTAL VI..	1,061		995		5,442		2,747		465		22,230		722		799	

CUADRO VII c. *TABLEAU VII c*

VI — PROVINCIA DE CÓRDOBA

Province de Córdoba

Población por nacionalidades y sexos

Population par nationalités et sexes

RESÚMENES — RÉSUMÉS

DEPARTAMENTOS / DÉPARTEMENTS	AMERICANOS *Américains*			EUROPEOS *Européens*			OTROS *Autres*			TOTAL		
	Varones Hommes	Mujeres Femmes	TOTAL	Varones Hommes	Mujeres Femmes	TOTAL	Varones Hommes	Mujeres Femmes	TOTAL	Argentinos Argentins	Extranjeros Etrangers	TOTAL
1	2	3	4	5	6	7	8	9	10	11	12	13
1 Calamuchita	4,974	5,594	10,568	58	21	79	—	—	—	10,562	85	10,647
2 Colón (Anejos Norte)	4,902	4,924	9,826	724	584	1,308	8	4	12	9,786	1,360	11,146
3 Córdoba (Capital)	21,075	27,738	48,813	3,734	2,150	5,884	46	21	67	48,599	6,164	54,763
4 Cruz de Eje	8,566	9,342	17,908	141	45	186	2	—	2	17,900	196	18,096
5 Ischilin	5,068	5,598	10,666	53	11	64	—	2	2	10,660	72	10,732
6 Juárez Celman	3,595	3,151	6,746	770	369	1,139	10	28	38	6,686	1,237	7,923
7 Marcos Juárez	4,808	3,855	8,663	4,566	2,635	7,201	3	6	9	8,566	7,307	15,873
8 Minas	3,520	4,035	7,555	6	2	8	—	—	—	7,552	11	7,563
9 Pocho	3,500	3,822	7,322	5	4	9	—	—	—	7,322	9	7,331
10 Punilla	3,769	3,813	7,582	143	77	220	—	—	—	7,575	227	7,802
11 Río Primero	10,219	10,423	20,642	127	54	181	—	2	2	20,634	191	20,825
12 Río Segundo	7,973	8,082	16,055	521	272	793	—	4	4	16,041	811	16,852
13 Río Cuarto	10,652	11,173	21,825	1,596	988	2,584	11	11	22	21,717	2,714	24,431
14 Río Seco	2,584	3,100	5,684	10	1	11	—	—	—	5,638	12	5,645
15 Roca (General)	2,082	1,641	3,723	336	89	425	1	—	1	3,694	455	4,149
16 San Alberto	6,673	7,428	14,101	31	10	41	1	—	1	14,100	43	14,143
17 San Javier	6,468	7,467	13,935	54	24	78	—	—	—	13,922	91	14,013
18 San Justo	9,110	8,505	17,615	5,123	3,242	8,365	2	—	2	17,550	8,432	25,982
19 Santa María (Anejos Sud)	5,469	5,396	10,865	146	57	203	4	—	4	10,861	211	11,072
20 Sobremonte	2,577	3,143	5,720	12	2	14	—	—	—	5,719	15	5,734
21 Tercero Abajo	4,436	4,589	9,025	725	363	1,088	8	8	16	8,976	1,153	10,129
22 Tercero Arriba	4,088	3,986	8,074	340	160	500	—	1	1	8,062	513	8,575
23 Totoral	4,478	4,933	9,411	140	83	223	4	1	5	9,406	233	9,639
24 Tulumba	5,278	6,004	11,277	79	26	105	2	2	4	11,274	113	11,387
25 Unión	7,069	5,914	12,983	2,421	1,329	3,750	28	10	38	12,879	3,892	16,771
TOTAL VI	152,878	163,656	316,534	21,861	12,598	34,459	130	100	230	315,676	35,547	351,223

CUADRO VIII — *TABLEAU VIII*

VI — PROVINCIA DE CÓRDOBA

Province de Córdoba

Población por nacionalidades y sexos, absoluta y relativa. — Todas las nacionalidades que han tenido habitantes censados: por razas.

Population par nationalités et sexes, absolue et relative.—Toutes les nationalités qui ont eu des habitant recensés: par races.

NACIONALIDADES *Nationalités*	VARONES *Hommes*	MUJERES *Femmes*	TOTAL	Proporción por mil sobre el total de habitantes — *Proportion par mil sur le total d'habitants.*
1 *Latinas—Latines*				
A *Hispanas—Espagnoles*				
Argentinos—Argentins	152,321	163,355	315,676	899
Bolivianos—Boliviens	14	4	18	—
Colombianos—Colombiens	1	—	1	—
Chilenos—Chiliens	182	58	240	1
Costarriqueños—Costarriciens	—	—	—	—
Dominicanos—Dominicains	—	—	—	—
Ecuatorianos—Équatoriens	—	—	—	—
Españoles—Espagnols	3,662	1,780	5,442	15
Guatemaltecos—Guatémals	—	—	—	—
Hondureños—Honduriens	—	—	—	—
Mexicanos—Mexicains	3	3	6	—
Nicaragüenses—Nicaraguayens	—	—	—	—
Orientales—Uruguayens	236	149	385	1
Paraguayos—Paraguayens	41	28	69	—
Peruanos—Péruviens	6	10	16	—
Salvadoreños—Salvadoriens	—	—	—	—
Venezolanos—Vénézueliens	—	—	—	—
TOTAL	156,466	165,387	321,853	916
B *Las demás—Les autres*				
Andorranos—Andorriens	—	—	—	
Brasileros—Brésiliens	52	40	92	—
Belgas—Belges	140	108	257	1
Franceses—Français	1,699	1,048	2,747	8
Griegos—Grecs	1	—	1	—
Haitianos—Haïtiens	—	—	—	—
Italianos—Italiens	13,896	8,334	22,230	68
Monegascos—Monégasques	—	—	—	—
Montenegrinos—Monténégrins	—	—	—	—
Portugueses—Portugais	8	—	8	—
TOTAL B	15,805	9,530	25,335	72
TOTAL I A+B	172,271	174,917	347,188	988
II *Germanas—Germaniques*				
Alemanes—Allemands	675	386	1,061	3
Austriacos—Autrichiens	629	367	993	3
Holandeses—Hollandais	63	51	114	1
Suizos—Suisses	501	221	722	2
TOTAL II	1,865	1,025	2,890	9
III *Anglo-Sajonas—Anglo-Saxons*				
Australianos—Australiens	1	—	1	—
Ingleses—Anglais	325	140	465	1
N. Americanos—Nord-Americ.	22	9	31	—
TOTAL III	348	149	497	1
IV *Eslavos—Eslaves*				
Rumanos—Roumains	—	—	—	—
Rusos—Russes	155	135	290	1
Servios—Serbes	—	—	—	—
TOTAL IV	155	135	290	1
V *Escandinavos—Escandinaves*				
Dinamarqueses—Danois	22	7	29	—
Suecos—Suédois	32	7	39	—
TOTAL V	54	14	68	—
VI *Asiáticas—Asiatiques*				
Asiáticos—Asiatiques	8	2	10	—
Chinos—Chinois	—	—	—	—
Indo-Ingleses—Indo-Anglaise	—	—	—	—
Japoneses—Japonais	1	—	1	—
Persas—Perses	—	—	—	—
Siameses—Siamois	—	—	—	—
TOTAL VI	9	2	11	—
VII *Africanas—Africaines*				
Africanos—Africains	4	8	12	—
Argelinos—Algériens	1	—	1	—
Egipcios—Egyptiens	1	—	1	—
Marroquíes—Marocains	11	—	11	—
TOTAL VII	17	8	25	—
VIII *Otras naciones—Autres nations*				
Turcos—Turcs	37	14	51	—
Otras naciones—Autres nations	13	9	22	—
Sin espc.—Sans renseignements	100	81	181	1
TOTAL VIII	150	104	254	1
RESÚMEN RÉSUMÉ				
Argentinos—Argentins	152,321	163,355	315,676	899
Extranjeros—Étrangers	22,548	12,999	35,547	101
TOTAL GENERAL I Á VIII	174,869	176,354	351,223	1,000

CUADRO IX a. *TABLEAU IX a.*

VI — PROVINCIA DE CÓRDOBA

Province de Córdoba

Población argentina por provincias y territorios

Population argentine par provinces et territoires

DEPARTAMENTOS DÉPARTEMENTS	PROVINCIAS — PROVINCES														
	CAPITAL	BUENOS AIRES	SANTA FÉ	ENTRE RÍOS	CORRIENTES	CÓRDOBA	SAN LUIS	SANTIAGO	MENDOZA	SAN JUAN	RIOJA	CATAMARCA	TUCUMÁN	SALTA	JUJUY
1	2	3	4	5	6	7	8	9	10	11	12	13	14	15	16
1 Calamuchita	—	5	4	—	1	10,443	74	1	9	7	4	—	—	—	7
2 Colón (Anejos Norte)	—	4	9	1	--	9,720	2	4	1	3	14	6	10	4	—
3 Córdoba (Capital)	—	520	250	55	28	46,456	116	209	81	134	251	148	206	47	3
4 Cruz del Eje	—	13	6	1	—	17,595	1	4	2	2	194	28	7	2	—
5 Ischilin	—	16	—	2	—	9,275	4	24	—	6	47	61	15	4	—
6 Juárez Celman	--	500	185	4	—	5,068	569	19	126	61	44	8	5	1	—
7 Marcos Juárez	—	408	1,598	26	8	5,681	195	65	40	88	57	26	17	8	7
8 Minas	—	3	—	2	1	7,526	3	1	—	3	10	—	--	1	—
9 Pocho	—	1	—	—	--	7,283	5	1	1	14	16	—	—	—	—
10 Punilla	—	82	2	3	—	7,424	7	61	1	7	26	2	4	2	--
11 Río Primero	—	4	9	—	1	20,587	1	23	--	1	4	1	3	—	--
12 Río Segundo	7	27	58	6	4	15,800	1	10	14	29	28	11	10	2	--
13 Río Cuarto	11	858	97	59	2	18,170	2,136	25	238	878	114	24	44	21	3
14 Río Seco	—	23	35	2	--	5,179	2	316	—	13	--	6	2	5	--
15 Roca (General)	—	608	80	3	--	2,120	695	29	80	29	55	8	4	1	—
16 San Alberto	—	9	2	2	—	13,369	193	4	4	49	110	3	—	3	--
17 San Javier	—	4	7	--	—	13,177	633	1	10	38	48	2	1	1	.
18 San Justo	—	125	1,985	40	22	15,250	28	71	12	18	34	24	33	5	—
19 Santa María (Anejos Sud)	—	9	8	—	1	10,786	7	11	—	18	5	7	3	4	—
20 Sobremonte	—	7	8	—	—	5,616	—	80	—	—	1	6	4	—	—
21 Tercero Abajo	—	85	138	7	1	8,549	63	22	29	22	19	2	23	2	1
22 Tercero Arriba	—	4	17	--	1	8,023	8	—	1	8	3	—	1	—	—
23 Totoral	—	11	2	—	—	9,321	2	11	—	6	2	1	4	—	—
24 Tulumba	—	13	11	—	9	11,182	3	11	—	14	12	11	2	2	—
25 Unión	-	531	379	24	2	11,269	215	62	35	32	57	9	44	4	1
TOTAL VI	18	3,320	4,730	237	81	295,169	4,963	1,065	684	920	1,150	894	442	119	22

CUADRO IX b. *TABLEAU IX b.*

VI—PROVINCIA DE CÓRDOBA

Province de Córdoba

Población argentina por provincias y territorios

Population argentine par provinces et territoires

DEPARTAMENTOS / DÉPARTEMENTS	TERRITORIOS — TERRITOIRES									NATURALIZADOS / *Naturalisés*	SIN ESPECIFICACIÓN / *Sans spécification*	TOTAL
	MISIONES	FORMOSA	CHACO	PAMPA	NEUQUÉN	RÍO NEGRO	CHUBUT	SANTA CRUZ	TIERRA DEL FUEGO			
1	2	3	4	5	6	7	8	9	10	11	12	13
1 Calamuchita	—	—	—	—	—	—	—	—	—	—	7	10,562
2 Colón (Anejos Norte)	—	—	4	—	—	—	—	—	—	1	3	9,788
3 Córdoba (Capital)	—	—	2	5	—	1	—	—	—	4	83	48,589
4 Cruz del Eje	—	—	1	—	—	2	—	—	—	1	41	17,900
5 Ischilin	—	—	—	—	—	—	—	—	—	2	204	10,660
6 Juárez Celman	—	—	1	17	—	—	—	—	—	—	78	6,681
7 Marcos Juárez	—	—	—	—	—	—	—	—	—	6	806	8,566
8 Minas	—	—	2	—	—	—	—	—	—	—	—	7,592
9 Pocho	—	—	—	—	—	—	—	—	—	—	1	7,822
10 Punilla	—	—	—	—	—	—	—	—	—	—	4	7,575
11 Río Primero	—	—	—	—	—	—	—	—	—	—	—	20,634
12 Río Segundo	—	—	—	—	—	—	—	—	—	1	38	16,041
13 Río Cuarto	2	—	2	12	2	1	—	—	—	6	12	24,717
14 Río Seco	—	—	—	—	—	—	—	—	—	—	50	5,633
15 Roca (General)	—	—	—	80	—	—	—	—	—	—	2	8,694
16 San Alberto	—	—	—	—	—	—	—	—	—	—	72	14,100
17 San Javier	—	—	—	—	—	—	—	—	—	—	—	13,922
18 San Justo	—	—	2	—	—	—	—	—	—	—	6	17,559
19 Santa María (Anejos Sud)	—	—	—	—	—	—	—	—	—	1	6	16,861
20 Sobremonte	—	—	—	—	—	—	—	—	—	—	2	5,719
21 Tercero Abajo	—	—	—	1	—	—	—	—	—	2	10	8,976
22 Tercero Arriba	—	—	—	—	—	—	—	—	—	—	1	8,982
23 Totoral	—	—	—	—	—	—	—	—	—	—	46	9,406
24 Tulumba	—	—	—	—	—	—	—	—	—	—	4	11,274
25 Unión	—	—	1	—	—	—	—	—	—	8	211	12,879
TOTAL VI	2	—	15	65	2	4	—	—	—	27	2,247	315,676

CUADRO X *TABLEAU X*

VI — PROVINCIA DE CÓRDOBA

Province de Córdoba

Población argentina por sexos, provincias y territorios

Population argentine par sexes, provinces et territoires

PROVINCIAS *Provinces*	VARONES *Hommes*	MUJERES *Femmes*	TOTAL
1			
I — ESTE Ó LITORALES			
1 Capital	11	7	18
2 Buenos Aires	1,815	1,505	3,320
3 Santa Fé	2,440	2,290	4,730
4 Entre Ríos	142	95	237
5 Corrientes	53	28	81
II — CENTRO			
6 Córdoba	141,488	153,681	295,169
7 San Luis	2,573	2,390	4,963
8 Santiago del Estero	536	529	1,065
III — OESTE			
9 Mendoza	400	284	684
10 San Juan	605	315	920
11 La Rioja	647	503	1,150
12 Catamarca	210	184	394
IV — NORTE			
13 Tucumán	246	196	442
14 Salta	61	58	119
15 Jujuy	12	10	22
V — TERRITORIOS			
NORTE			
16 Misiones	1	1	2
17 Formosa	—	—	—
18 Chaco	10	4	14
CENTRO			
19 Pampa	28	38	66
OESTE			
20 Neuquén	1	1	2
SUD			
21 Rio Negro	1	3	4
22 Chubut	—	—	—
23 Santa Cruz	—	—	—
24 Tierra del Fuego	—	—	—
VARIOS			
25 Naturalizados—Naturalisés	27	—	27
26 Sin especificación—Sans spécification	1,014	1,233	2,247
TOTAL VI	152,321	163,355	315,676

CUADRO XI

TABLEAU XI

VI — PROVINCIA DE CÓRDOBA

Province de Córdoba

Población argentina y extranjera de 14 años arriba, por estado civil y sexos

Population argentine et étrangére de 14 ans et au-dessus, par état civil et sexe

S. Solteros—*Célibataires.* C. Casados—*Mariés.* V. Viudos—*Veufs.* SD. Sin datos—*Sans renseignements.*

DEPARTAMENTOS — DÉPARTEMENTS	ARGENTINOS — *Argentins*										EXTRANJEROS — *Étrangers*									
	VARONES — *Hommes*					MUJERES — *Femmes*					VARONES — *Hommes*					MUJERES — *Femmes*				
	S.	C.	V.	SD.	Total	S.	C.	V.	SD.	Total	S.	C.	V.	SD.	Total	S.	C.	V.	SD.	Total
1	2	3	4	5	6	7	8	9	10	11	12	13	14	15	16	17	18	19	20	21
1 Calamuchita	1878	1158	115	84	2780	1804	1270	360	52	3486	20	32	2	—	54	3	13	—	—	16
2 Colón (Anejos Norte)	1159	1081	112	218	2570	1285	1120	261	83	2758	190	421	20	15	655	60	413	49	2	533
3 Córdoba (Capital)	6260	5412	521	58	12240	9023	6275	2506	89	18193	1805	1935	135	19	3484	899	1289	171	8	1867
4 Cruz del Eje	2019	2095	201	257	4572	2658	2251	625	191	5720	48	72	12	7	139	6	24	3	1	87
5 Ischilin	1241	1184	122	242	2789	1781	1190	332	186	3489	25	24	—	—	49	—	8	1	3	12
6 Juárez Celman	1096	798	98	120	2110	618	877	136	137	1808	345	320	44	16	734	44	244	9	33	330
7 Marcos Juárez	1350	780	84	173	2387	583	802	150	126	1661	1858	1853	108	163	3982	320	1556	109	65	2059
8 Minas	688	905	98	126	1812	1136	987	284	105	2512	2	6	—	1	9	—	1	1	—	2
9 Pocho	707	818	94	185	1804	1087	884	264	86	2321	—	5	—	—	5	1	1	1	—	3
10 Punilla	1024	917	98	199	2238	908	971	260	177	2401	51	70	9	4	134	18	38	8	—	59
11 Río Primero	2849	2355	225	80	5729	3034	2324	693	244	6295	42	68	8	1	119	9	33	4	—	46
12 Río Segundo	2272	1992	174	181	4619	2145	2071	589	88	4893	169	258	15	6	448	32	151	12	3	201
13 Río Cuarto	3075	2277	267	286	5855	3105	2454	854	127	6540	549	847	35	45	1506	160	652	63	21	876
14 Río Seco	602	579	66	116	1363	1088	627	202	64	1976	5	2	2	1	10	—	1	1	—	2
15 Roca (General)	603	424	48	61	1199	809	453	81	14	857	228	103	7	9	347	14	61	7	—	85
16 San Alberto	1285	1697	133	313	3428	1943	1807	428	192	4370	9	20	1	1	31	2	4	2	—	8
17 San Javier	1453	1166	235	97	3251	2186	1688	472	93	4439	18	40	2	—	60	2	16	—	—	18
18 San Justo	2270	1666	186	318	4440	1707	1810	416	269	4202	2048	2008	187	167	4410	478	1748	138	194	2553
19 Santa María (Anejos Sud)	1351	1415	192	202	3160	1847	1421	365	133	3266	54	80	4	5	143	11	85	3	—	49
20 Sobremonte	620	572	59	124	1375	1054	650	288	107	2049	3	8	1	—	12	—	3	—	—	3
1 Tercero Abajo	1314	921	106	77	2418	1193	1107	343	99	2742	292	317	29	39	677	59	233	19	4	315
22 Tercero Arriba	1290	932	92	67	2381	1107	960	277	29	2373	146	114	10	9	279	24	80	7	1	112
23 Totoral	1331	1000	113	52	2496	1684	1101	330	32	3147	47	67	9	4	127	8	49	6	—	63
24 Tulumba	1461	1032	127	194	2814	2007	1192	419	185	3803	19	40	7	8	74	6	15	1	3	25
25 Unión	2346	1531	143	185	4205	1254	1502	388	126	3270	950	964	81	82	2077	164	746	50	26	986
TOTAL VI	41102	34957	3607	4189	88986	49751	37803	11278	2981	68811	8518	9683	767	602	19565	1836	7395	665	364	10260

CUADRO XII a. *TABLEAU XII a.*

VI — PROVINCIA DE CÓRDOBA

Province de Córdoba

Población argentina y extranjera de 14 años arriba, por estado civil y sexos

Population argentine et étrangére de 14 ans et au dessus, por état civil et sexe

S. Solteros — *Célibataires.* C. Casados — *Mariés.* V. Viudos — *Veufs.* SD. Sin datos — *Sans renseignements.*

RESUMEN POR EDADES

Résumé par âges

AÑOS *Ans*	ARGENTINOS — *Argentins*										EXTRANJEROS — *Étrangers*									
	VARONES — *Hommes*					MUJERES — *Femmes*					VARONES — *Hommes*					MUJERES — *Femmes*				
	S.	C.	V.	SD.	Total	S.	C.	V.	SD.	Total	S.	C.	V.	SD.	Total	S.	C.	V.	SD.	Total
1	2	3	4	5	6	7	8	9	10	11	12	13	14	15	16	17	18	19	20	21
14	2,685	—	—	1,258	3,988	2,819	14	—	767	3,600	251	—	—	112	363	224	4	—	56	284
15	3,070	—	—	612	3,682	4,019	40	6	418	4,478	301	-	—	56	357	263	7	7	9	286
16	2,584	—	—	260	2,808	3,400	92	1	204	3,697	315	—	—	35	350	248	44	1	12	305
17	2,882	22	8	158	3,010	2,799	212	6	96	3,113	365	9	3	17	394	212	70	1	7	290
18	3,189	49	5	186	3,329	3,902	420	12	105	4,449	468	5	1	11	480	190	186	—	12	388
19	1,962	29	2	97	2,090	2,212	420	10	80	2,722	342	12	1	10	365	105	137	—	5	247
20	3,137	203	13	75	3,428	3,772	1,118	36	88	5,009	424	38	1	16	479	105	221	2	27	355
21	1,458	95	8	31	1,587	1,211	481	10	30	1,798	295	39	—	12	346	41	154	4	5	204
22	2,563	370	15	65	3,013	2,329	1,238	56	49	3,672	408	78	–	12	498	51	254	5	4	314
23	1,768	362	6	55	2,186	1,509	1,087	32	29	2,607	344	107	1	14	466	40	217	5	2	264
24	1,459	541	11	24	2,035	1,328	1,194	50	37	2,609	367	118	1	17	498	45	252	3	2	302
25	2,327	1,074	39	68	3,509	2,220	2,154	117	48	4,545	428	224	4	19	675	36	309	7	15	367
26	1,192	760	28	30	2,005	1,081	1,181	65	18	2,345	340	190	7	13	550	29	267	3	4	303
27	965	768	18	34	1,785	797	1,068	65	16	1,946	330	226	9	15	580	25	255	9	7	296
28	1,356	1,196	58	34	2,639	1,221	1,904	121	28	3,274	392	299	9	20	720	34	343	5	12	394
29	571	639	19	12	1,241	421	801	76	10	1,308	219	241	7	11	478	8	170	4	6	188
30	1564	2,280	96	52	3,942	2,064	3,581	441	52	6,138	458	510	24	18	1,005	28	451	17	45	536
31	290	436	30	18	774	190	414	34	10	648	164	254	3	10	431	5	167	6	1	179
32	509	901	44	20	1,474	468	1,024	103	14	1,609	252	404	7	9	672	11	252	5	4	272
33	385	733	34	10	1,162	284	715	76	11	1,086	178	358	10	11	552	6	207	5	1	219
34	287	671	33	15	1,006	276	785	37	7	1,105	152	343	17	19	531	4	230	14	2	250
35	728	1,680	133	43	2,986	993	2,229	365	27	3,614	265	506	29	18	818	13	308	13	3	337
36	333	1,093	46	20	1,552	361	1,032	132	8	1,533	143	372	12	7	539	10	233	13	1	257
37	205	768	52	16	1,041	216	556	92	5	869	109	321	9	8	447	1	165	6	2	174
38	443	1,456	34	21	2,004	541	1,465	285	14	2,305	136	375	21	9	541	9	249	13	8	284
39	227	674	47	11	959	174	575	119	2	870	69	230	15	4	319	7	147	8	1	163
40	687	2,469	131	33	3,320	1,450	3,003	983	46	5,483	196	602	33	16	846	15	313	31	26	390
41	74	401	33	10	528	35	217	61	6	333	47	147	17	—	211	2	93	2	—	97
42	147	712	49	11	919	165	559	162	8	894	69	314	11	6	400	3	169	15	2	189
43	109	585	41	9	744	89	319	97	6	511	42	228	16	4	285	—	114	8	2	124
44	93	613	49	6	761	101	394	103	2	600	48	222	20	3	293	3	103	7	2	120
45	360	2,174	196	45	2,775	550	1,417	584	46	2,547	33	407	32	3	525	3	190	25	2	234
46	33	721	60	10	879	116	335	140	10	651	59	202	9	3	273	3	113	13	1	130
47	74	633	33	10	760	77	272	74	1	424	52	157	12	3	224	2	77	13	1	93
48	123	1,012	97	11	1,243	235	633	257	4	1,129	45	210	20	3	273	4	111	17	—	132
49	63	330	37	2	467	63	222	37	4	331	17	131	17	5	170	2	53	9	3	72
50	355	1,323	263	23	2,469	353	1,394	1,223	21	3,494	34	343	45	4	476	3	161	45	20	234
51	33	203	15	5	261	37	35	53	5	135	13	91	3	2	119	—	33	9	—	43
52	71	355	52	9	437	33	193	114	3	403	22	134	19	3	173	2	73	7	—	32
53	42	233	53	9	373	43	101	61	4	209	16	116	17	—	149	—	50	11	—	61
54	53	313	50	1	423	73	193	124	1	393	22	123	10	3	161	1	54	17	2	74
55	103	903	163	13	1,193	237	433	423	9	1,153	23	153	23	2	203	7	63	23	—	103
56	33	323	63	5	423	73	163	133	2	373	13	93	13	3	123	1	53	23	1	73
57	23	173	23	2	223	33	73	53	2	163	13	63	13	3	93	1	33	13	—	53
58	53	323	63	6	453	93	193	133	2	423	13	73	13	1	103	3	23	13	—	43
59	23	113	13	3	153	33	83	53	2	173	3	43	3	1	53	—	23	3	—	23
60	183	1,253	343	33	1,813	583	733	1,293	33	2,653	23	163	43	5	233	5	53	83	—	93
	40,783	82,803	2,773	3,433	79,803	45,693	36,823	8,633	2,893	93,543	8,423	9263	593	573	18,853	1,813	7,233	513	313	9,873

CUADRO XII b.

TABLEAU XII b.

VI — PROVINCIA DE CÒRDOBA

Province de Córdoba

Población argentina y extranjera de 14 años arriba, por estado civil y sexos

Population argentine et étrangère de 61 ans et plus, par état civil et sexes

S. Solteros — *Célibataires.* C. Casados — *Mariés.* V. Viudos — *Veufs.* SD. Sin datos — *Sans renseignements.*

RESUMEN POR EDADES

Résumé par âge

AÑOS *Ans*	ARGENTINOS — *Argentins*										EXTRANJEROS — *Étrangers*									
	VARONES — *Hommes*					MUJERES — *Femmes*					VARONES — *Hommes*					MUJERES — *Femmes*				
	S.	C.	V.	SD.	Total	S.	C.	V.	SD.	Total	S.	C.	V.	SD.	Total	S.	C.	V.	SD.	Total
1	2	3	4	5	6	7	8	9	10	11	12	13	14	15	16	17	18	19	20	21
Del frente.	40,789	32 806	2,778	3,483	79,806	45.696	36,820	8,636	2,390	93,542	8,423	9,266	595	576	18,860	1,816	7,236	517	315	9,884
61	6	69	18	1	94	26	28	81	3	83	4	34	9	1	48	—	18	3	—	16
62	9	138	37	3	182	50	74	102	—	226	9	47	15	1	72	—	23	7	—	30
63	13	101	32	1	147	29	45	50	1	125	14	36	11	--	61	—	11	10	—	21
64	19	95	33	2	148	27	51	67	4	147	8	35	14	1	58	5	20	13	1	39
65	89	363	112	6	520	132	159	317	6	614	8	66	17	6	97	6	22	15	—	43
66	10	80	22	—	112	27	32	68	1	128	3	39	5	—	47	—	18	11	—	24
67	6	63	15	1	85	16	25	37	—	78	2	16	11	—	29	1	8	5	1	15
68	16	90	38	—	144	37	57	104	4	202	3	14	4	—	21	—	8	6	—	14
69	1	30	10	—	41	14	17	32	—	63	—	6	7	—	18	—	5	3	--	8
70	83	502	207	10	802	282	219	700	13	1,214	10	27	21	2	60	—	11	24	—	35
71	5	14	7	1	27	15	11	15	2	43	2	7	1	—	10	—	3	6	—	9
72	3	32	22	—	57	15	11	32	3	61	2	10	8	—	20	--	4	3	—	7
73	3	30	20	1	54	10	8	23	3	44	2	9	6	3	20	—	2	6	—	8
74	5	22	20	—	47	10	7	31	—	48	1	7	7	1	16	—	1	3	--	4
75	24	107	56	2	192	56	59	189	3	307	2	16	11	1	30	1	1	8	—	10
76	—	19	14	—	33	12	2	31	—	45	3	8	10	—	21	1	5	1	—	7
77	4	14	5	—	23	7	4	14	1	26	3	6	3	—	12	—	2	2	—	4
78	3	36	20	—	59	22	6	43	1	72	—	2	2	--	4	—	1	3	--	4
79	1	11	5	—	17	3	7	14	—	29	2	1	2	--	5	—	—	—	—	—
80	13	191	136	4	344	139	84	364	9	596	6	6	5	--	17	1	—	5	—	6
81	1	3	4	—	8	4	3	8	1	16	—	1	—	—	1	1	1	2	—	4
82	2	11	6	1	20	4	2	21	1	28	—	—	1	--	1	—	--	4	--	4
83	2	10	4	—	16	5	2	15	--	22	1	—	--	--	1	—	--	2	—	2
84	1	9	3	—	13	3	5	13	1	22	--	4	1	--	5	--	1	—	--	1
85	5	36	28	2	71	28	13	62	1	104	1	2	—	—	3	—	1	1	—	2
86	1	4	2	2	9	4	3	18	—	25	1	2	1	—	4	—	—	1	—	1
87	—	4	3	—	7	4	4	12	—	20	—	1	--	—	1	—	—	2	—	2
88	—	10	3	1	14	6	2	16	—	24	1	1	1	—	3	—	—	—	--	—
89	—	1	5	—	6	1	3	8	--	12	—	1	—	—	1	—	1	—	--	1
90	7	32	21	3	63	35	22	109	2	168	2	2	—	—	4	1	—	1	--	2
91	—	—	1	—	1	—	—	3	1	4	—	--	—	—	—	—	—	—	—	—
92	—	4	3	1	8	—	1	4	—	5	--	—	—	—	—	—	—	—	—	—
93	—	1	3	—	4	1	1	3	—	5	—	2	—	—	2	—	1	—	—	1
94	—	1	—	—	1	—	—	5	—	5	—	—	—	—	—	—	—	—	—	—
95	—	7	2	—	9	6	4	22	—	32	—	—	—	—	—	—	—	—	—	—
96	—	—	3	—	3	—	2	—	3	5	—	—	—	—	—	—	—	—	—	—
97	—	1	—	—	1	—	—	4	—	4	—	—	—	—	—	1	1	--	—	2
98	2	3	2	—	7	—	2	—	7	9	—	—	—	—	—	—	—	—	—	—
99	—	—	2	—	2	1	1	—	—	2	--	—	—	—	—	—	—	—	—	—
100 y más.	2	6	11	2	21	6	2	38	1	47	1	—	—	—	1	—	—	1	—	1
Sin datos	13	6	1	708	728	15	10	17	522	564	4	8	—	10	22	2	—	—	47	49
TOTAL VI	41,102	34,957	3,697	4,180	83,936	46,751	37,808	11,278	2,984	98,811	8,513	9,683	767	602	19,565	1,886	7,395	665	864	10,260

CUADRO XIII

TABLEAU XIII

VI — PROVINCIA DE CÓRDOBA

Province de Córdoba

Población argentina y extranjera, por sexos, según su grado de instrucción

LOS QUE SABEN LEER Y ESCRIBIR DE 6 AÑOS ARRIBA Y LOS QUE NO SABEN, Y SU PROPORCIÓN POR MIL

Population argentine et étrangère, par sexes, selon son grade d'instruction; ceux qui savent lire et écrire de 6 ans au-dessus, et ceux qui ne savent pas; et sa proportion par mil

DEPARTAMENTOS DÉPARTEMENTS	TOTAL de habitantes de 6 años arriba *Total d'habitants de 6 ans et au-dessus*	SABEN LEER Y ESCRIBIR *Savent lire et écrire*				NO SABEN LEER Y ESCRIBIR *Ne savent ni lire ni écrire*				TOTAL GENERAL		PROPORCION POR MIL PROPORTION *par mil*	
		ARGENTINOS *Argentins*		EXTRANJEROS *Etrangers*		ARGENTINOS *Argentins*		EXTRANJEROS *Etrangers*					
		Varones Hommes	Mujeres Femmes	V H	M F	V H	M F	V H	M F	SABEN *Savent*	NO *Ne savent pas*	SABEN *Savent*	NO *Ne savent pas*
1	2	3	4	5	6	7	8	9	10	11	12	13	14
1 Calamuchita	8,795	1,487	1,938	46	13	2,542	2,746	16	7	3,484	5,311	396	604
2 Colón (Anejos Norte)	9,061	971	1,348	457	221	2,883	2,535	277	369	2,997	6,064	331	669
3 Córdoba (Capital)	46,089	9,095	13,037	3,024	1,434	7,567	10,287	783	782	26,590	19,419	578	422
4 Cruz del Eje	14,542	1,713	1,907	111	24	5,017	5,713	37	20	8,755	10,787	258	742
5 Ischilin	8,702	776	1,000	49	8	3,239	3,619	5	6	1,833	6,869	211	789
6 Juárez Celman	6,526	807	825	589	214	2,006	1,619	219	187	2,495	4,031	382	618
7 Marcos Juárez	12,945	1,110	767	2,947	1,331	2,303	1,793	1,532	1,162	6,155	6,790	475	525
8 Minas	6,056	530	570	5	1	2,201	2,744	4	1	1,106	4,950	183	817
9 Pocho	5,866	754	896	5	1	2,015	2,193	—	2	1,656	4,210	282	718
10 Punilla	6,307	749	967	105	45	2,307	2,130	37	27	1,866	4,501	293	707
11 Rio Primero	16,943	1,877	2,273	92	22	6,375	6,234	37	33	4,264	12,679	252	748
12 Rio Segundo	13,893	1,800	2,346	356	132	4,602	4,310	156	131	4,634	9,259	334	666
13 Rio Cuarto	20,000	3,043	3,760	1,111	540	5,336	5,189	548	473	8,454	11,546	423	577
14 Rio Seco	4,597	398	537	8	—	1,615	2,035	2	2	943	3,654	205	795
15 Roca (General)	3,323	492	363	236	45	1,157	861	120	46	1,186	2,187	342	658
16 San Alberto	11,288	1,194	1,871	23	7	4,028	4,152	10	3	3,095	8,193	274	726
17 San Javier	11,140	1,316	2,113	46	16	3,682	3,939	18	10	3,491	7,649	313	687
18 San Justo	20,945	1,765	1,805	2,858	1,374	4,849	4,375	2,184	1,740	7,797	13,148	372	628
19 Santa María (Anejos Sud)	9,038	1,201	1,572	107	28	3,258	2,799	46	27	2,908	6,130	322	678
20 Sobremonte	4,729	428	715	8	1	1,637	1,934	4	2	1,152	3,577	244	756
21 Tercero Abajo	8,338	1,098	1,404	530	214	2,390	2,321	218	163	3,246	5,092	389	611
22 Tercero Arriba	7,049	1,010	1,183	241	93	2,265	2,149	76	52	2,477	4,572	351	649
23 Totoral	7,961	709	1,055	100	38	2,907	3,070	42	40	1,602	6,059	239	761
24 Tulumba	9,315	1,038	1,352	65	20	3,178	3,636	18	8	2,475	6,840	266	734
25 Unión	13,818	1,380	1,448	1,320	499	4,262	3,103	1,083	723	4,647	9,171	336	664
TOTAL VI	287,246	36,801	47,002	14,434	6,321	83,711	85,486	7,472	6,019	104,558	182,688	364	636

CUADRO XIV

TABLEAU XIV

VI — PROVINCIA DE CÓRDOBA

Province de Córdoba

Instrucción pública — Escolares y educandos de 6 á 14 años y su proporción por mil

Instruction publique — Enfants qui vont à l'école ou reçoivent instruction particulaire de 6 à 14 ans et sa proportion par mil

DEPARTAMENTOS / DÉPARTEMENTS	TOTAL DE NIÑOS DE 6 Á 14 AÑOS. *Total d'enfants de 6 à 14 ans*		VAN Á LA ESCUELA. *Vont à l'école*		NO VAN A LA ESCUELA PERO SABEN LEER Y ESCRIBIR. *Ne vont pas à l'école, mais savent lire et écrire*		TOTAL DE ESCOLARES Y ALFABETOS. *Total d'enfants qui vont à l'école ou savent lire*		TOTAL GENERAL	NO VAN A LA ESCUELA Y NO SABEN LEER NI ESCRIBIR. *Ne vont pas à l'école et ne savent lire ni écrire*		Proporcion de escolares y alfabetos por mil niños de 6 á 14 años. *Proportion d'enfants qui vont à l'école et de ceux qui n'y vont pas et savent lire, par mil de 6 à 14 ans*	Quedan sin instrucción por mil. *Enfants sans instructions par mil*
	Varones. Garçons	Mujeres. Filles	V. G.	M. F.	V. G.	M. F.	V. G.	M. F.		V. G.	M. F.		
1	2	3	4	5	6	7	8	9	10	11	12	13	14
1 Calamuchita	1,434	1,316	846	290	94	187	440	477	917	994	839	333	667
2 Colón (Anejos Norte)	1,526	1,303	878	859	170	167	548	526	1,074	978	777	389	620
3 Córdoba (Capital)	5,886	5,896	2,768	3,259	757	894	3,520	4,153	7,673	1,816	1,743	683	317
4 Cruz del Eje	2,416	2,100	823	254	176	170	499	424	923	1,917	1,676	204	796
5 Ischilin	1,414	1,302	141	149	96	114	237	263	500	1,177	1,089	184	816
6 Juárez Celman	917	764	199	170	94	118	293	288	581	624	506	340	660
7 Marcos Juárez	1,708	1,457	190	151	871	267	561	418	979	1,147	1,089	309	691
8 Minas	1,018	873	106	85	31	29	137	114	251	881	759	133	867
9 Pocho	1,048	959	159	93	53	90	212	183	395	836	676	207	793
10 Punilla	940	808	148	122	60	93	208	215	418	787	588	240	760
11 Rio Primero	2,815	2,458	270	178	175	197	445	375	820	2,870	2,088	156	844
12 Rio Segundo	2,114	2,005	450	518	158	199	608	712	1,815	1,511	1,203	318	681
13 Rio Cuarto	2,970	2,705	645	755	829	441	974	1,196	2,170	1,906	1,599	377	623
14 Rio Seco	718	684	31	24	51	74	82	98	180	636	586	128	872
15 Roca (General)	520	406	72	48	48	48	120	91	211	400	315	228	772
16 San Alberto	1,988	1,842	419	843	99	207	518	550	1,068	1,470	1,292	279	721
17 San Javier	1,894	1,792	397	436	98	170	495	606	1,101	1,399	1,186	299	701
18 San Justo	3,102	2,797	274	811	369	820	643	631	1,274	2,459	2,166	216	784
19 Sta. Maria (Anejos Sud)	1,449	1,210	198	187	110	161	308	348	656	1,141	862	247	753
20 Sobremonte	771	651	71	88	54	48	125	131	256	646	529	180	820
21 Tercero Abajo	1,284	1,159	249	291	137	157	386	448	834	848	711	349	651
22 Tercero Arriba	1,091	1,022	88	67	96	160	184	227	411	907	795	195	805
23 Totoral	1,269	1,124	125	145	81	88	206	233	439	1,068	891	184	816
24 Tulumba	1,566	1,330	221	193	95	129	316	322	638	1,250	1,008	220	780
25 Unión	1 960	1,663	237	238	211	253	448	491	939	1,512	1,172	266	734
	43,218	39,641	8,495	8,744	4,008	4,776	12,503	13,520	26,023	30,715	26,121	314	686
TOTAL VI	82,859		17,239		8,784		26,023			56,836			

CUADRO XV *TABLEAU XV*

VI — PROVINCIA DE CÓRDOBA

Province de Córdoba

Instrucción pública. — Niños argentinos y extranjeros, por sexos y edad, que van á la escuela

Instruction publique.—Enfants argentins et étrangers, par sexes et âge qui vont à l'école

RESÚMEN

Résumé

AÑOS DE EDAD *Age*	NUMERO ABSOLUTO DE NIÑOS *Nombre absolu d'enfants*			Van á la escuela — *Vont à l'école*						TOTAL GENERAL	PROPORCIÓN POR MIL DE ESCOLARES SOBRE EL TOTAL DE NIÑOS *Proportion par mil d'écoliers sur le total d'enfants*
				ARGENTINOS *Argentins*			EXTRANJEROS *Etrangers*				
	ARGENTINOS *Argentins*	EXTRANJEROS *Etrangers*	TOTAL	VARONES *Garçons*	MUJERES *Femmes*	TOTAL	VARONES *Garçons*	MUJERES *Femmes*	TOTAL		
1	2	3	4	5	6	7	8	9	10	11	12
6	9,756	422	10,178	635	753	1,388	27	28	55	1,443	142
7	10,717	504	11,221	931	1,059	1,990	46	34	80	2,070	184
8	9,943	521	10,464	980	1,118	2,098	55	48	103	2,201	210
9	7,425	543	7,968	934	943	1,877	51	69	120	1,997	251
10	9,726	655	10,381	1,180	1,214	2,394	68	76	144	2,538	245
11	6,500	545	7,045	907	915	1,822	50	57	107	1,929	274
12	9,585	699	10,284	1,142	1,127	2,269	67	55	122	2,391	233
13	6,601	532	7,133	798	697	1,495	38	34	72	1,567	219
14	7,538	647	8,185	552	499	1,051	34	18	52	1,103	136
TOTAL VI...	77,791	5,068	82,859	8,059	8,325	16,384	436	419	855	17,239	208

CUADRO XVI *TABLEAU XVI*

Instrucción pública. — Niños argentinos y extranjeros, por sexos y edad que no van á la escuela pero saben leer y escribir

Instruction publique.—Enfants argentins et étrangers, par sexes et âge, qui ne vont pas à l'école mais savent lire et écrire.

RESÚMEN

Résumé

AÑOS DE EDAD *Age*	NO VAN Á LA ESCUELA, PERO SABEN LEER Y ESCRIBIR *Ne vont pas à l'école, mais savent lire et écrire*							VAN Á LA ESCUELA *Vont à l'école*	TOTAL DE EDUCADOS *Total de ceux qui reçoivent instruction*		QUEDAN SIN INSTRUCCIÓN *Restent sans instruction*	
	ARGENTINOS *Argentins*			EXTRANJEROS *Etrangers*			TOTAL GENERAL		ABSOLUTO *Absolu*	POR MIL *Par mil*	ABSOLUTO *Absolu*	POR MIL *Par mil*
	VARONES *Garçons*	MUJERES *Filles*	TOTAL	VARONES *Garçons*	MUJERES *Filles*	TOTAL						
1	2	3	4	5	6	7	8	9	10	11	12	13
6	81	66	147	8	10	18	165	1,443	1,608	158	8,570	842
7	136	163	299	20	11	31	330	2,070	2,400	214	8,821	786
8	174	234	408	20	27	47	455	2,201	2,656	254	7,808	746
9	177	256	433	35	30	65	498	1,997	2,495	313	5,473	687
10	381	411	792	62	44	106	898	2,538	3,436	331	6,945	669
11	401	413	814	65	55	120	934	1,929	2,863	406	4,182	594
12	602	740	1,342	94	76	170	1,512	2,391	3,903	380	6,381	620
13	553	779	1,332	87	75	162	1,494	1,567	3,061	429	4,072	571
14	947	1,243	2,190	165	143	308	2,498	1,103	3,601	440	4,584	560
TOTAL VI...	3,452	4,305	7,757	556	471	1,027	8,784	17,239	26,023	314	56,836	686

CUADRO XVII

TABLEAU XVII

VI—PROVINCIA DE CÓRDOBA

Province de Córdoba

Propietarios de bienes raises, por nacionalidades

Propriétaires d'immeubles, par nationalités

DEPARTAMENTOS DÉPARTEMENTS	ARGENTINOS *Argentins*	ALEMANES *Allemands*	AUSTRIACOS *Autrichiens*	ESPAÑOLES *Espagnols*	FRANCESES *Français*	INGLESES *Anglais*	ITALIANOS *Italiens*	SUIZOS *Suisses*	OTRAS NACIONES *Autres nations*	TOTAL DE EXTRANJEROS PROPIETARIOS *Total d'étrangers propriétaires*	TOTAL GENERAL DE PROPIETARIOS	Proporción por mil de propietarios sobre el total *Proportion par mil de propriétaires sur le total*	
												de extranjeros *d'étrangers*	de habitantes *d'habitants*
1	2	3	4	5	6	7	8	9	10	11	12	13	14
1 Calamuchita	1,692	1	1	3	—	—	5	—	3	13	1,705	153	160
2 Colón (Anejos Norte)	709	1	22	6	3	—	308	8	2	350	1,059	257	95
3 Córdoba (Capital)	4,677	43	4	148	95	20	355	20	50	735	5,412	119	99
4 Cruz del Eje	2,760	2	5	8	14	1	24	—	1	55	2,815	281	158
5 Ischilin	1,291	1	—	8	—	—	2	—	3	14	1,305	114	122
6 Juárez Celman	619	15	3	45	50	13	82	11	10	229	848	185	107
7 Marcos Juárez	467	38	24	39	52	3	621	27	27	831	1,298	114	82
8 Minas	1,359	—	—	1	—	1	2	—	—	4	1,363	303	180
9 Pocho	1,003	—	—	1	—	—	3	—	—	4	1,007	444	137
10 Punilla	1,561	3	4	16	5	3	39	—	6	76	1,637	335	210
11 Río Primero	3,511	3	2	11	9	1	21	2	6	55	3,566	288	171
12 Río Segundo	2,989	3	11	43	11	6	54	1	6	135	3,124	166	185
13 Río Cuarto	2,716	10	273	71	26	8	321	8	21	738	3,454	272	141
14 Río Seco	909	—	—	1	2	—	3	—	1	7	916	583	162
15 Roca (General)	220	4	—	23	10	1	9	—	4	51	271	112	65
16 San Alberto	2,072	—	—	3	3	—	3	—	1	10	2,082	233	147
17 San Javier	2,609	1	—	11	6	—	8	—	4	30	2,639	330	188
18 San Justo	1,066	19	7	42	41	2	1,244	52	22	1,429	2,495	169	96
19 Santa María (Anejos Sud)	1,346	2	1	12	2	1	13	10	—	41	1,387	194	125
20 Sobremonte	987	—	—	1	—	—	1	1	1	4	991	267	173
21 Tercero Abajo	928	8	7	45	11	6	126	25	7	230	1,158	199	114
22 Tercero Arriba	1,425	—	1	18	9	2	89	1	9	129	1,554	251	181
23 Totoral	1,192	—	—	7	6	—	22	—	3	38	1,230	163	128
24 Tulumba	2,147	—	4	15	2	—	19	1	1	42	2,189	372	192
25 Unión	1,114	49	2	71	45	28	258	22	89	504	1,618	120	131
TOTAL VI	41,369	198	371	649	402	91	3,627	189	227	5,754	47,123	162	134

CUADRO XVIII *TABLEAU XVIII*

VI — PROVINCIA DE CÓRDOBA

Province de Córdoba

HABITANTES

Y propietarios de bienes raíces por nacionalidades. — Resúmen de todas las que han tenido habitantes censados

Propriétaires d'immeubles par nationalités — Résumé de toutes celles qui ont eu des habitants recencés

NACIONALIDADES — NATIONALITÉS	Total de habitantes — *Total d'habitants*	Propietarios — *Propriétaires*	Proporción por mil de propietarios sobre el total de habitantes de la respectiva nacionalidad — *Proportion par mil de propriétaires sur le total d'habitants de la respective nationalité*
1	2	3	4
Africanos — Africains	12	4	333
Alemanes — Allemands	1,061	198	187
Andorranos — Andorriens	—	—	—
Argelinos — Algériens	1	—	—
Asiáticos — Asiatiques	10	1	100
Austriacos — Autrichiens	993	372	375
Australianos — Australiens	1	—	—
Belgas — Belges	257	28	109
Bolivianos — Boliviens	18	6	333
Brasileros — Brésiliens	92	13	141
Colombianos — Colombiens	1	—	—
Chilenos — Chiliens	240	49	204
Chinos — Chinois	—	—	—
Costarriqueños — Costarriciens	—	—	—
Dinamarqueses — Danois	29	3	103
Dominicanos — Dominicains	—	—	—
Ecuatorianos — Équatoriens	—	—	—
Egipcios — Égyptiens	1	—	—
Españoles — Espagnols	5,442	649	119
Franceses — Français	2,747	402	146
Griegos — Grecs	1	—	—
Guatemaltecos — Guatémaltèques	—	—	—
Haitianos — Haïtiens	—	—	—
Hawaianos — Hawaïens	—	—	—
Holandeses — Hollandais	114	7	61
Hondureños — Honduriens	—	—	—
Indo-Ingleses — Inde-Anglaise	—	—	—
Ingleses — Anglais	485	91	196
Italianos — Italiens	22,250	3,627	163
Japoneses — Japonais	1	—	—
Marroquíes — Marocains	11	—	—
Al frente — à reporter	33,727	5,450	—

NACIONALIDADES — NATIONALITÉS	Total de habitantes — *Total d'habitants*	Propietarios — *Propriétaires*	Proporción por mil de propietarios sobre el total de habitantes de la respectiva nacionalidad — *Proportion par mil de propriétaires sur le total d'habitants de la respective nationalité*
1	2	3	4
Del frente — Report	33,727	5,450	—
Mexicanos — Mexicains	6	2	334
Mónacos — Monegasques	—	—	—
Montenegrinos — Monténégrins	—	—	—
Nicaragüenses — Nicaraguayens	—	—	—
Norte Americanos — Américain du Nord	31	9	290
Orientales (del Uruguay) — Uruguayens	385	52	135
Paraguayos — Paraguayens	69	5	72
Persas — Persans	—	—	—
Peruanos — Péruviens	16	5	313
Portugueses — Portugais	8	2	250
Rumanos — Roumains	—	—	—
Rusos — Russes	290	20	69
Salvadoreños — Salvadoriens	—	—	—
Servios — Serbes	—	—	—
Siameses — Siamois	—	—	—
Suecos — Suédois	39	7	179
Suizos — Suisses	722	189	262
Turcos — Turcs	51	1	20
Venezolanos — Vénézuéliens	—	-	—
Otros países — Autres pays	22	—	—
Extranjeros sin especificación — Étrangers sans spécification	181	12	66
Total de extranjeros — Total d'étrangers	85,547	5,754	162
Total de argentinos — Total d'argentins	315,676	41,369	131
Total VI	351,223	47,123	134

CUADRO XIX — *TABLEAU XIX*

Población nacional y extranjera, por sexos, según sus religiones

Population nationale et étrangère, par sexes, selon ses religions

Ver el resumen por provincias. — *Voir le résumé par provinces*

CUADRO XX — *TABLEAU XX*

VI — PROVINCIA DE CÓRDOBA

Province de Córdoba

La población argentina por sexos, según sus defectos físicos y psíquicos

La population argentine par sexes, selon ses défauts physiques et psychiques

DEPARTAMENTOS / DÉPARTEMENTS	POBLACION ABSOLUTA ARGENTINA *Population absolue argentine*	ENFERMOS *Malades*		SORDO-MUDOS *Sourds-muets*		IDIOTAS *Idiots*		ALIENADOS *Aliénés*		CIEGOS *Aveugles*		CON BOCIO *Goitreux*		INVÁLIDOS *Invalides* — Por accidente *Par accident*		Por la guerra *Par la guerre*		TOTAL	PROPORCION POR 100000 HABITANTES *Proportion par 100000 habitants*
		Varones Hommes	Mujeres Femmes	V H	M F	V H	M F	V H	M F	V H	M F	V H	M F	V H	M F	V H	M F		
1	2	3	4	5	6	7	8	9	10	11	12	13	14	15	16	17	18	19	20
1 Calamuchita	10,562	34	70	6	5	5	3	11	5	9	11	2	2	10	5	—	—	181	1,714
2 Colón (Anejos Norte)	9,786	12	12	1	3	3	—	4	2	3	5	1	3	1	4	—	—	54	562
3 Córdoba (Capital)	48,599	132	157	6	12	10	15	21	13	27	38	20	14	64	20	3	—	558	1,159
4 Cruz del Eje	17,900	33	41	6	7	14	7	5	7	12	13	—	1	6	2	—	—	154	860
5 Ischilin	10,660	8	7	6	3	2	2	—	5	6	3	—	4	3	4	1	—	54	507
6 Juárez Celman	6,686	18	19	2	2	2	1	—	1	4	2	1	2	9	—	7	—	70	1,047
7 Marcos Juárez	8,566	6	3	2	1	1	1	—	—	1	2	—	—	9	2	1	—	20	339
8 Minas	7,552	8	5	1	4	—	3	2	1	1	7	—	—	1	—	—	—	33	440
9 Pocho	7,322	13	18	2	2	3	—	4	2	3	6	—	—	1	1	—	—	55	751
10 Punilla	7,575	7	14	4	3	—	1	3	1	3	4	—	1	2	2	—	—	45	594
11 Río Primero	20,634	40	40	11	6	6	4	5	1	8	6	—	—	7	1	1	—	130	659
12 Río Segundo	16,041	37	51	29	16	13	3	7	2	9	18	—	—	13	—	—	—	198	1,297
13 Río Cuarto	21,717	81	40	12	8	6	9	2	6	12	11	—	2	26	12	3	1	231	1,064
14 Río Seco	5,633	10	12	17	17	—	3	4	—	4	7	—	1	11	9	—	—	95	1,615
15 Roca (General)	3,694	18	13	1	1	1	—	2	—	—	—	1	—	10	4	3	1	60	1,624
16 San Alberto	14,100	19	46	20	21	7	7	11	12	12	13	—	—	7	9	1	—	185	1,312
17 San Javier	13,922	20	24	6	3	2	3	4	6	9	13	1	11	15	12	2	—	136	977
18 San Justo	17,550	20	24	13	5	3	6	5	3	10	3	—	—	3	2	—	—	102	581
19 Santa María (Anejos Sud)	10,861	19	11	9	4	2	2	3	2	4	3	—	1	11	—	1	—	77	709
20 Sobremonte	5,719	7	9	5	7	2	2	4	5	6	7	—	—	1	—	—	—	55	962
21 Tercero Abajo	8,976	12	12	1	3	—	1	6	—	3	4	—	1	—	4	2	—	49	546
22 Tercero Arriba	8,062	6	12	2	1	1	2	6	3	3	2	—	—	1	2	—	—	41	509
23 Totoral	9,406	10	8	2	3	2	3	6	4	3	4	—	1	—	2	—	—	53	563
24 Tulumba	11,274	13	16	6	11	2	3	4	4	3	12	—	—	6	6	—	—	91	808
25 Unión	12,879	6	3	4	2	2	—	3	1	3	3	5	1	3	2	—	—	43	334
	315,676	589	607	177	150	100	86	127	86	168	197	31	45	225	105	30	2	2,785	882
TOTAL VI		1,256		327		186		213		365		76		330		32			

CUADRO XXI *TABLEAU XXI*

VI — PROVINCIA DE CÓRDOBA

Province de Córdoba

La población extranjera por sexos, según sus defectos físicos y psíquicos

La population étrangère par sexes, selon ses défauts physiques et psychiques

DEPARTAMENTOS / DÉPARTEMENTS	POBLACION ABSOLUTA EXTRANJERA *Population absolue étrangère*	ENFERMOS *Malades*		SORDO-MUDOS *Sourds-muets*		IDIOTAS *Idiots*		ALIENADOS *Aliénés*		CIEGOS *Aveugles*		CON BOCIO *Goitreux*		INVÁLIDOS *Invalides* Por accidente *Par accident*		Por la guerra *Par la guerre*		TOTAL	PROPORCION POR 100000 HABITANTES *Proportion par 100000 habitants*
		Varones Hommes	Mujeres Femmes	V H	M F	V H	M F	V H	M F	V H	M F	V H	M F	V H	M F	V H	M F		
1	2	3	4	5	6	7	8	9	10	11	12	13	14	15	16	17	18	19	20
1 Calamuchita	85	1	—	—	—	—	—	—	—	—	—	—	—	—	—	—	—	1	1,176
2 Cólon (Anejos Norte)	1,360	—	2	—	—	—	2	1	—	—	—	—	—	—	—	—	—	5	368
3 Córdoba (Capital)	6,164	20	6	—	—	—	1	1	—	2	1	4	—	7	2	—	—	44	714
4 Cruz del Eje	196	2	—	—	—	—	—	—	—	—	—	—	—	—	—	—	—	2	1,026
5 Ischilin	72	—	—	1	—	—	—	—	—	—	—	—	—	—	—	—	—	1	1,400
6 Juárez Celman	1,237	2	2	1	—	—	—	—	—	—	—	—	—	1	—	—	—	6	485
7 Marcos Juárez	7,807	1	—	1	1	—	—	—	—	—	1	—	1	—	2	—	—	7	96
8 Minas	11	—	—	—	—	—	—	—	—	—	—	—	—	—	—	—	—	—	—
9 Pocho	9	—	—	—	—	—	—	—	—	—	—	—	—	—	—	—	—	—	—
10 Punilla	227	—	—	—	—	—	—	—	—	—	—	—	—	1	—	—	—	1	400
11 Río Primero	101	—	—	—	—	—	—	—	—	—	—	—	—	—	—	—	—	—	—
12 Río Segundo	811	—	—	1	—	—	—	—	—	—	—	—	—	—	—	—	—	1	123
13 Río Cuarto	2,714	5	4	—	2	2	—	—	1	—	—	1	—	1	1	1	—	18	663
14 Río Seco	12	—	—	1	—	—	—	—	—	—	—	—	—	—	—	—	—	1	8,333
15 Roca (General)	455	1	1	—	—	—	—	—	—	—	—	—	—	—	—	1	—	3	659
16 San Alberto	43	—	—	1	—	—	—	—	—	—	—	—	—	—	—	—	—	1	2,326
17 San Javier	91	—	—	—	—	—	—	—	—	—	—	—	—	—	—	—	—	—	—
18 San Justo	8,482	11	5	4	—	3	—	—	—	2	—	1	1	2	—	—	—	29	844
19 Santa María (Anejos Sud)	211	—	—	—	—	—	—	—	—	—	—	—	—	—	—	—	—	—	—
20 Sobremonte	15	—	—	—	—	—	—	—	—	—	—	—	—	—	—	—	—	—	—
21 Tercero Abajo	1,153	3	1	—	1	—	1	—	—	—	—	—	—	—	—	—	—	6	520
22 Tercero Arriba	513	1	—	—	—	—	—	—	—	—	—	—	—	—	—	—	—	1	195
23 Totoral	238	2	—	—	—	—	—	—	—	—	—	—	—	—	—	—	—	2	858
24 Tulumba	113	—	1	—	—	—	—	1	—	—	—	—	—	—	—	—	—	2	1,771
25 Unión	3,892	2	—	1	1	—	—	—	—	—	—	1	—	1	—	—	—	6	1,542
	35,547	51	22	11	5	5	4	3	1	4	2	7	2	13	5	2	—	137	385
TOTAL VI		73		16		9		4		6		9		18		2			

CUADRO XXII *TABLEAU XXII*

Huérfanos de padre y madre de 0 á 14 años, argentinos y extranjeros, por sexos

Orphelins de père et mère de 0 à 14 ans, argentins et étrangers, par sexes

Ver el resumen por provincias. — *Voir le résumé par provinces*

CUADRO XXIII *TABLEAU XXIII*

VI — PROVINCIA DE CÓRDOBA

Province de Córdoba

Densidad de la población absoluta por hectáreas

Densité de la population absolue par kilomètre carré

DEPARTAMENTOS DÉPARTEMENTS	EXTENSIÓN EN KIL. CUADRADOS	POBLACIÓN POPULATION			DENSIDAD POR KIL. CUADRADO *Densité par kil. carré*
		ABSOLUTA Absolue	NATIONAL National	EXTRANJERA Étrangère	
1	2	3	4	5	6
1 Calamuchita	4,412	10,647	10,562	85	2.4
2 Colón (Anejos Norte)	2,485	11,146	9,786	1,360	4.5
3 Córdoba (Capital)	570	54,763	48,599	6,164	95.1
4 Cruz del Eje	5,253	18,096	17,900	196	3.4
5 Ischilin	5,409	10,732	10,660	72	2.0
6 Juárez Celman	13,505	7,923	6,686	1,237	1.0
7 Márcos Juárez	10,582	15,878	8,563	7,307	1.5
8 Minas	4,209	7,563	7,552	11	1.8
9 Pocho	1,764	7,331	7,322	9	4.2
10 Punilla	4,284	7,802	7,575	227	1.8
11 Río Primero	7,075	20,825	20,634	191	2.9
12 Río Segundo	4,470	16,852	16,041	811	3.8
13 Río Cuarto	16,296	24,431	21,717	2,714	1.5
14 Río Seco	6,715	5,645	5,633	12	1.8
15 Roca (General)	12,684	4,149	3,694	455	0.8
16 San Alberto	3,381	14,143	14,100	43	4.2
17 San Javier	1,093	14,013	13,922	91	12.8
18 San Justo	13,509	25,982	17,550	8,432	2.0
19 Santa María (Anejos Sud)	2,805	11,072	10,861	211	4.0
20 Sobremonte	4,972	5,734	5,719	15	1.2
21 Tercero Abajo	6,566	10,129	8,976	1,153	1.5
22 Tercero Arriba	3,895	8,575	8,062	513	2.2
23 Totoral	3,093	9,639	9,406	233	3.1
24 Tulumba	9,239	11,387	11,274	113	1.2
25 Unión	12,694	16,771	12,879	3,892	1.3
TOTAL VI	161,036	351,223	315,676	35,547	2.2

CUADRO XXIV y XXV *TABLEAUX XXIV et XXV*

Las mujeres casadas y viudas, según sus años de matrimonio y número de hijos

Les femmes mariées et veuves selon leurs années de mariage et nombre d'enfants

Ver el resumen por provincias. — *Voir le résumé par provinces*

CUADRO XXVI a. *TABLEAU XXVI a.*

VI — PROVINCIA DE CÓRDOBA

Province de Córdoba

Población argentina y extranjera de 14 años arriba, por sexos, según profesiones

Population argentine et étrangère de 14 ans et au-dessus par sexes, selon professions

RESÚMEN CLASIFICADO POR CATEGORÍA

Résumé classifié par catégorie

PROFESIONES *Professions*	ARGENTINOS *Argentins*		EXTRANJEROS *Étrangers*		TOTAL
	VARONES *Hommes*	MUJERES *Femmes*	VARONES *Hommes*	MUJERES *Femmes*	
1	2	3	4	5	6
I — Producción de la materia prima *Production de la matière première*					
Abastecedores — *Fournisseurs*	147	33	3	1	184
Acopiadores — *Marchands de blés*	1	1	8	—	10
Agricultores — *Agriculteurs*	19,292	2,211	6,959	1,898	30,360
Barraqueros — *Marchands de laines, cuir, autres produits*	42	—	1	—	43
Cazadores — *Chasseurs*	—	—	—	—	—
Estancieros — *Eleveurs*	8,354	1,732	471	29	10,586
Hacendados — *Propriétaires ruraux*	647	270	41	3	961
Horticultores — *Horticulteurs*	66	6	91	18	181
Isleños — *Insulaires*	—	—	—	—	—
Leñadores — *Bûcherons*	158	2	14	—	174
Mayordomos — *Intendants*	1,090	90	65	—	1,245
Obrajeros — *Contre-maîtres*	—	—	2	—	2
Pasteros — *Vendeurs de foin et paille*	16	14	2	—	32
Pastores Vaqueros — *Pasteurs, Bergers, Vachers*	1,876	441	38	6	2,364
Pescadores — *Pêcheurs*	2	1	—	—	3
Picapedreros — *Tailleurs de pierre*	17	1	23	—	41
Sericultores — *Sériculteurs*	—	—	—	—	—
Reconocedores de frutos	—	—	—	—	—
Vinicultores — *Viniculteurs*	7	—	7	1	15
TOTAL I	31,715	4,805	7,728	1,956	46,204
II — Producciones industriales *Productions industrielles*					
Afinadores — *Accordeurs*	—	—	—	—	—
Afiladores — *Rémouleurs*	2	—	7	—	9
Aguadores — *Porteurs d'eau*	—	—	1	—	1
Alambradores — *Clôturiers*	23	—	3	—	26
Albañiles — *Maçons*	1,200	10	499	1	1,710
Alfareros — *Potiers*	4	10	3	1	18
Alpargateros — *Fabricants de sandales*	—	—	—	1	1
Amasadores — *Pétrisseurs*	1	23	—	—	24
Armeros — *Armuriers*	2	—	10	—	12
Aserradores — *Scieurs de bois*	39	—	27	—	66
Bordadores — *Brodeuses*	—	173	—	19	192
Broncéros — *Bronziers*	3	—	—	—	3
Calderéros — *Chaudronniers*	2	—	2	—	4
Canasteros — *Vanniers*	8	1	5	—	14
Carboneros — *Charbonniers*	216	15	63	3	297
Carpinteros — *Charpentiers*	1,283	9	547	1	1,840
Calafates — *Calfats*	—	—	—	—	—
Cerveceros — *Brasseurs*	—	—	1	—	1
Carniceros — *Bouchers*	225	13	34	1	273
Chancheros — *Charcutiers*	1	—	16	5	22
Cigarreros — *Fabricants de cigares*	69	124	17	2	212
Colchoneros — *Matelassiers*	2	1	9	1	13
Confiteros — *Confiseurs*	17	39	27	1	84
Constructores de buques, armadores — *Constructeurs de navires, armateurs*	1	—	17	—	18
Cordeleros, cabulleros, etc. — *Cordiers*	—	—	—	—	—
Costureras — *Couturières*	34	17,275	5	232	17,546
Curtidores — *Tanneurs*	26	—	34	—	60
Doradores — *Doreurs*	3	—	10	—	13
Ebanistas, tallistas, etc — *Ebénistes, sculpteurs, etc*	1	—	5	2	8
Empapeladores — *Colleurs de papiers*	—	—	—	—	—
Encuadernadores — *Relieurs*	4	—	5	—	9
Escoberos — *Fabricants de balais*	9	—	2	—	11
Fabricantes — *Fabricants en général*	1	—	4	—	5
Fideleros — *Fabricants de Vermicelles*	7	—	15	—	22
Floristas (fabricantes) — *Fleuristes Fabricants*	—	2	36	—	38
Fundidores — *Fondeurs*	8	—	9	—	17
Gasistas — *Gazistes*	1	—	7	—	8
Grabadores — *Graveurs*	12	—	2	—	14
Graseros — *Marchands de graisse*	—	—	—	—	—
Herreros — *Forgerons*	240	2	367	2	611
Hojalateros — *Ferblantiers*	27	1	52	—	80
Suma á la vuelta	3,471	17,698	1,841	272	23,282

CUADRO XXVI b. *TABLEAU XXVI b.*

VI—PROVINCIA DE CÓRDOBA

Province de Córdoba

Población argentina y extranjera de 14 años arriba, por sexos, según profesiones

Population argentine et étrangère de 14 ans et au-dessus par sexes, selon professions

RESÚMEN CLASIFICADO POR CATEGORÍA

Résumé classifié par catégorie

PROFESIONES *Professions*	ARGENTINOS *Argentins*		EXTRANJEROS *Étrangers*		TOTAL
	VARONES *Hommes*	MUJERES *Femmes*	VARONES *Hommes*	MUJERES *Femmes*	
1	2	3	4	5	6
De la vuelta.....	3,171	17,698	1,841	272	23,282
Horneros — *Formiers*.....	52	2	64	—	118
Hoteleros — *Fourniers*.....	—	—	—	—	—
Fondistas — *Hôteliers — Aubergistes*.....	9	4	21	22	56
Industriales diversos — *Industriels divers*.....	396	20	61	2	479
Jaboneros — *Savonniers*.....	—	38	1	—	39
Joyeros — *Joailliers, Bijoutiers*.....	4	—	16	—	20
Lecheros — *Laitiers*.....	20	161	11	6	201
Licoreros — *Liquoristes*.....	11	—	34	2	47
Limpia-ropas — *Dégraisseurs*.....	—	—	—	—	—
Litógrafos — *Lithographes*.....	5	—	3	—	8
Maquinistas — *Machinistes*.....	115	1	100	—	216
Marmoleros — *Marbriers*.....	4	—	11	—	15
Mecánicos — *Mécaniciens*.....	78	2	173	—	253
Mineros — *Mineurs*.....	33	2	41	—	76
Modistas — *Modistes*.....	—	211	—	69	283
Molineros — *Meuniers*.....	40	4	46	2	92
Muebleros — *Ebénistes*.....	3	—	5	—	8
Panaderos — *Boulangers*.....	216	201	193	13	623
Paragüeros — *Fabricants de parapluies*.....	1	—	1	—	2
Pintores — *Peintres*.....	153	2	56	—	211
Peluqueros — *Coiffeurs*.....	95	—	70	—	165
Pirotécnicos — *Artificiers*.....	11	—	8	—	19
Plomeros — *Plombiers*.....	—	—	—	—	—
Queseros — *Fromagiers*.....	6	13	12	—	31
Relojeros — *Horlogers*.....	13	—	31	—	44
Saladeristas — *Saladéristes (Boucaniers)*.....	—	—	—	—	—
Sastres — *Tailleurs*.....	314	10	131	7	502
Sombrereros — *Chapeliers*.....	17	4	11	—	32
Fañeros — *Ferblantiers*.....	—	—	1	—	1
Talabarteros — *Selliers*.....	216	9	46	3	274
Tapiceros — *Tapissiers*.....	9	1	13	1	24
Tejedores — *Tisserands*.....	26	4,610	—	2	4,838
Tintoreros — *Teinturiers*.....	2	6	3	1	12
Techadores — *Couvreurs*.....	2	1	—	—	3
Tipógrafos — *Typographes*.....	75	—	7	—	82
Toneleros — *Tonneliers*.....	—	—	7	—	7
Torneros — *Tourneurs*.....	9	—	19	—	28
Veleros — *Voiliers*.....	1	2	—	—	3
Vidrieros — *Vitriers*.....	1	—	2	—	3
Yeseros — *Plâtriers*.....	2	—	2	—	4
Zapateros — *Cordonniers*.....	901	146	216	15	1,278
TOTAL II.....	6,341	23,351	3,270	417	33,379
III—Comercio *Commerce*					
Agentes — *Agents*.....	4	—	—	—	4
Almaceneros — *Epiciers*.....	4	4	17	—	25
Banqueros — *Banquiers*.....	2	3	1	—	6
Comerciantes — *Commerçants*.....	2,481	439	2,373	307	5,603
Corredores — *Courtiers*.....	31	—	11	—	42
Cobradores — *Garçons de recette*.....	12	—	—	—	12
Comisionistas — *Commissionnaires*.....	13	—	9	—	22
Dependientes — *Commis*.....	237	—	204	72	513
Empleados — *Employés*.....	1,155	17	254	1	1,427
Empresarios — *Entrepreneurs*.....	9	—	6	—	15
Ferreteros — *Quincailliers*.....	1	—	—	—	1
Plateros — *Orfèvres*.....	64	2	2	—	68
Rematadores — *Commissaires priseurs*.....	5	—	—	—	5
Repartidores — *Porteurs á domicile*.....	8	—	9	—	17
Teneedores de libros — *Teneurs de livres*.....	10	—	15	—	26
Tenderos — *Merciers*.....	2	—	—	—	2
TOTAL III.....	4,011	466	2,901	310	7,718

CUADRO XXVI c. *TABLEAU XXVI c.*

VI — PROVINCIA DE CÓRDOBA

Province de Córdoba

Población argentina y extranjera de 14 años arriba, por sexos, según profesiones

Population argentine et étrangère de 14 ans et au-dessus, par sexes, selon professions

RESÚMEN CLASIFICADO POR CATEGORÍA

Résumé classifié par catégorie

PROFESIONES *Professions*	ARGENTINOS *Argentins*		EXTRANJEROS *Étrangers*		TOTAL
	VARONES *Hommes*	MUJERES *Femmes*	VARONES *Hommes*	MUJERES *Femmes*	
1	2	3	4	5	6
IV — Transportes *Transports*					
Arrieros, troperos etc. — *Muletiers*	258	1	6	—	265
Buzos — *Scaphandriers*	—	—	—	—	—
Carreros — *Charretiers*	918	5	78	—	1,031
Cocheros — *Cochers*	311	1	60	—	405
Correos, postillones, etc.—*Facteur Postillons*	24	—	—	—	24
Empleados de ferro-carril—*Employés de chemins de fer*	380	1	234	—	615
Marinos — *Marins*	7	—	2	—	9
Mozos de cordel (changadores) — *Portefaix*	13	—	6	—	19
Practicos — *Lamaneurs*	—	—	—	—	—
Pilotos — *Pilotes*	—	—	—	—	—
Telefonistas — *Téléphonistes*	12	2	—	—	14
Telegrafistas — *Télégraphistes*	141	1	20	1	166
Vaqueanos — *Guides*	1	—	—	—	1
Total IV..	2,128	11	406	1	2,549
V — Propiedad mueble é inmueble *Propriété mobilière et immobilière*					
Rentistas — *Rentiers* Total V...	333	524	106	46	1,009
VI — Personal de servicio *Personnel de service*					
Caballerizos — *Palefreniers*	13	1	1	—	15
Cocineros — *Cuisiniers*	87	1,344	90	110	1,637
Domadores — *Dompteurs*	62	—	—	—	62
Domesticos — *Domestiques*	816	6,691	53	251	7,811
Lavanderas — *Blanchisseuses*	21	7,910	1	129	8,061
Lustradores de calzado — *Décrotteurs*	—	—	4	—	4
Mensajeros — *Commissionnaires*	2	8	—	—	10
Planchadoras — *Repasseuses*	15	2,284	1	71	2,371
Trabajos domésticos — *Travaux domestiques*	—	255	—	11	266
Total VI..	1,019	18,493	156	572	20,270
VII — Defensa del país *Défense du pays*					
Militares — *Militaires* Total VII..	488	—	17	—	505
VIII — Administración pública *Administration publique*					
Empleados de Gobierno ó Adm. — *Employés de gouvernement ou Adm.*	1,070	6	46	—	1,122
IX — Cultos *Cultes*					
Clérigos (no católicos) — *Ecclésiastiques non catholiques*	—	—	—	—	—
Religiosas catolicas — *Religieuses catholiques*	—	160	—	18	178
Sacerdotes, frailes — *Prêtres, moines*	93	—	55	—	148
Sacristanes, campaneros, legos — *Sacristains, frères*	12	1	3	—	16
Total IX..	105	161	58	18	342
X — Jurisprudencia *Jurisprudence*					
Abogados — *Avocats*	125	—	1	—	126
Escribanos — *Notaires*	59	—	4	—	63
Escribientes, copistas — *Copistes*	27	—	11	—	38
Contadores — *Comptables*	41	1	47	—	89
Procuradores — *Agents d'affaires*	59	—	5	—	64
Total X..	311	1	68	—	380

CUADRO XXVI d.

TABLEAU XXVI d.

VI — PROVINCIA DE CÓRDOBA

Province de Córdoba

Población argentina y extranjera de 14 años arriba, por sexos, según profesiones

Population argentine et étrangère de 14 ans et au-dessus, par sexes, selon professions

RESÚMEN CLASIFICADO POR CATEGORÍA

Résumé classifié par catégorie

PROFESIONES *Professions*	ARGENTINOS *Argentins*		EXTRANJEROS *Étrangers*		TOTAL
	VARONES *Hommes*	MUJERES *Femmes*	VARONES *Hommes*	MUJERES *Femmes*	
1	2	3	4	5	6
XI — Profesiones sanitarias *Professions sanitaires*					
Curanderos — *Médecins sans titres*	8	13	1	1	23
Dentistas — *Dentistes*	3	—	3	—	6
Enfermeros — *Infirmiers*	1	8	3	—	12
Farmaceuticos — *Pharmaciens*	15	—	61	—	76
Flebótomos — *Phlébotomistes*	—	—	—	—	—
Ortopédicos — *Orthopédistes*	—	—	3	—	3
Medicos — *Médecins*	66	8	38	—	112
Parteras — *Sage-femmes*	1	70	1	13	85
Pedicuros — *Pédicures*	—	—	—	—	—
Quimicos — *Chimistes*	1	—	4	—	5
Veterinarios — *Vétérinaires*	—	—	3	—	3
Total XI..	95	99	117	14	325
XII — Instrucción y Educación *Instruction et Education*					
Maestros de Escuela — *Instituteurs*	175	498	56	71	800
Estudiantes — *Etudiants*	462	70	29	2	563
Total XII..	637	568	85	73	1,363
XIII — Bellas Artes *Beaux-Arts*					
Arquitectos — *Architectes*	6	—	30	—	36
Dibujantes — *Dessinateurs*	3	—	2	—	5
Fotógrafos — *Photographes*	6	—	13	—	19
Escultores — *Sculpteurs*	6	—	5	—	11
Artistas — *Artistes*	3	—	3	1	7
Total XIII..	24	—	53	1	78
XIV — Letras y Ciencias *Lettres et Sciences*					
Agrimensores — *Arpenteurs*	36	—	4	—	40
Caligrafos — *Calligraphes*	—	—	—	—	—
Ingenieros — *Ingénieurs*	25	—	46	—	71
Literatos — *Littérateurs*	—	—	—	—	—
Periodistas — *Journalistes*	9	—	4	—	13
Taquigrafos — *Sténographes*	—	—	—	—	—
Traductores — *Traducteurs*	1	—	—	—	1
Total XIV..	71	—	54	—	125
XV — Profesiones ambulantes *Professions ambulantes*					
Acróbatas — *Acrobates*	—	—	—	—	—
Mercachifles — *Colporteurs*	1	1	10	—	12
Músicos — *Musiciens*	102	2	41	—	148
Vendedores diversos — *Vendeurs divers*	21	24	53	15	113
Total XV..	124	27	107	15	273
XVI — Personal de fatiga que no tienen trabajo fijo *Gens de peine sans profession déterminée*					
Jornaleros — *Journaliers* ...Total XVI..	20,373	1,379	2,298	69	24,119
XVII — Personal á cargo de otros *Personnel á charge d'autrui*					
Mendigos — *Mendiants*	32	83	3	4	122
Prostitutas — *Filles publiques*	—	166	—	13	179
Rufianes — *Entreteneurs*	—	—	1	—	1
Total XVII..	32	249	4	17	302
XVIII					
Sin profesion — *Sans profession* ...Total XVIII..	14,999	48,668	2,091	6,751	72,509
Total general I á XVIII..	83,036	98,811	19,565	10,260	212,572

CUADRO I *TABLEAU I*

VII — PROVINCIA DE SAN LUIS
Province de San Luis

Población absoluta en 1895 y 1869; aumento + ó disminución — absoluta y relativa
Population absolue en 1895, et 1869: augmentation + ou diminution — absolue et relative

DEPARTAMENTOS DÉPARTEMENTS	1895	1869	AUMENTO + DISMINUCIÓN — EN 1895 RESPECTO A 1869 *Augmentation + diminution — en 1895 relativement á 1869*	
			ABSOLUTO *Absolu*	POR MIL *Par mil*
1	2	3	4	5
1 Ayacucho (San Francisco)	12,693	9,332	+ 3,361	+ 360
2 Belgrano (Nogoli)	6,811	4,996	+ 1,815	+ 363
3 Chacabuco (Renca)	6,913	6,418	+ 495	+ 77
4 Junin (Piedra Blanco)	8,024	8,126	— 102	—
5 Pedernera (General) (San José del Morro) (1)	13,492	4,444	+ 9,048	+ 2,036
6 Pringles (Coronel) (Saladillo)	6,821	5,038	+ 1,783	+ 354
7 San Luis (Capital)	17,815	7,049	+ 10,766	+ 1,527
8 San Mantin (Santa Bárbara)	8,881	7,891	+ 990	+ 126
TOTAL VII	81,450	53,294	+ 28,156	+ 528

(1) En la población de este departamento en 1869, se han agregado 411 habitantes que figuraban en dicho año como de la "frontera" siendo territorios que actualmente le pertenecen.

CUADRO II a. *TABLEAU II a.*

VII — PROVINCIA DE SAN LUIS
Province de San Luis

Población urbana y rural, absoluta y relativa, en 1865 y 1869
Population urbaine et rurale, absolue et relative, en 1895 et 1869

CIUDADES, PUEBLOS Y DIVISIONES CENSALES *Villes, villages et divisions du recensement*	1895			1869			AUMENTO + Ó DISMINUCIÓN — EN 1895 *Augmentation + ou diminution — en 1895*					
							ABSOLUTA *Absolue*			POR MIL *Par mil*		
	Urbana *Urbaine*	Rural *Rurale*	TOTAL	Urbana *Urbaine*	Rural *Rurale*	TOTAL	Urbana *Urbaine*	Rural *Rurale*	TOTAL	Urbana *Urbaine*	Rural *Rurale*	TOTAL
1	2	3	4	5	6	7	8	9	10	11	12	13
1 Ayacucho (S. Francisco)	4,638	8,060	12,693	3,748	5,584	9,332	+ 885	+ 2,476	+ 3,361	+ 236	+ 443	+ 360
2 Belgrano (Nógoli)	381	6,430	6,811	—	4,996	4,996	+ 381	+ 1,434	+ 1,815	—	+ 287	+ 363
3 Chacabuco (Renca)	588	6,375	6,913	1,867	5,051	6,418	— 829	+ 1,324	+ 495	—	+ 262	+ 77
4 Junin (Piedra Blanca)	1,103	6,921	8,024	821	7,305	8,126	+ 282	— 384	— 102	+ 343	—	—
5 Pedernera (Morro) (1)	5,771	7,721	13,492	2,195	2,249	4,444	+ 3,576	+ 5,472	+ 9,048	+ 1,629	+ 2,483	+ 2,036
6 Pringles (Saladillo)	121	6,700	6,821	96	4,942	5,038	+ 25	+ 1,758	+ 1,783	+ 260	+ 355	+ 354
7 San Luis (Capital)	9,826	7,989	17,815	3,748	3,301	7,049	+ 6,078	+ 4,688	+ 10,766	+ 1,621	+ 1,420	+ 1,527
8 San Martin (S. Bárbara)	410	8,471	8,881	228	7,663	7,891	+ 182	+ 808	+ 990	+ 798	+ 105	+ 125
TOTAL VII	22,783	58,667	81,450	12,293	41,091	53,294	+ 10,580	+ 17,576	+ 28,156	+ 866	+ 428	+ 528

(1) En la población de este departamento en 1869, se han agregado 411 habitantes que figuraban en dicho año como de la "frontera" siendo territorios que actualmente le pertenecen.

CUADRO II b. *TABLEAU II b.*

VII—PROVINCIA DE SAN LUIS

Province de San Luis

Población urbana y rural según las menores divisiones geográficas y administrativas

COMPRENDIENDO TODAS LAS DESIGNACIONES QUE APARECEN EN LOS ORIGINALES DEL CENSO

Population urbaine et rurale selon les plus petites divisions géographiques et administratives

NÚMERO DE ÓRDEN — Nº d'ordre	NOMBRE DEL DISTRITO — NOM DE LA COMMUNE	NOMBRE DEL PUEBLO Ó DESIGNACIÓN GEOGRÁFICA DEL SITIO — *Nom de la ville, ou bourg ou désignation géographique de l'endroit*	POBLACIÓN — POPULATION: URBANA — *Urbaine*	RURAL — *Rurale*	TOTAL del distrito — TOTAL de la commune
1	2	3	4	5	6
		I—DEPARTAMENTO AYACUCHO			
1	Candelaria	Candelaria	380	1,479	1,859
2	Majada	Majada	—	1,061	1,061
3	Luján	Luján	1,259	1,200	2,459
4	Quines	Quines	1,396	983	2,379
5	Salinas	Salinas	—	2,187	2,187
6	San Francisco	Pampa Grande	—	646	
		San Francisco	1,598	554	2,798
		Total del Departamento I	4,633	8,060	12,693
		II—DEPARTAMENTO BELGRANO			
7	Gigante	Gigante	—	1,596	1,596
8	Nogolí	Nogolí	91	1,301	1,392
9	Rumiguasi	Rumiguasi	48	1,278	1,321
10	Socoscora	Socoscora	247	2,255	2,502
		Total del Departamento II	381	6,430	6,811
		III—DEPARTAMENTO CHACABUCO			
11	Dolores	Dolores	150	1,128	1,278
12	Estanzuela	Estanzuela	60	1,067	1,127
13	Larca	Larca	87	1,970	2,057
14	Naschel	Naschel	—	406	
		San Felipe	—	347	753
15	Renca	Renca	241	942	
		San Pablo	—	515	1,698
		Total del Departamento III	538	6,375	6,913
		IV—DEPARTAMENTO JUNIN			
16	Cantana	Cantana	—	715	715
17	Lomita (La)	Lomita (La)	—	1,052	1,052
18	Merlo	Cerro de Oro y Carpintería	—	558	—
		Molles y Cortaderas	—	538	—
		Merlo	285	285	—
		Piedra Blanca	—	654	2,270
19	Punta del Agua	Punta del Agua	—	1,028	1,028
20	Santa Rosa	Santa Rosa	868	2,091	2,959
		Total del Departamento IV	1,103	6,921	8,024

CUADRO II b. *TABLEAU II b.*

VII—PROVINCIA DE SAN LUIS

Province de San Luis

Población urbana y rural según las menores divisiones geográficas y administrativas

COMPRENDIENDO TODAS LAS DESIGNACIONES QUE APARECEN EN LOS ORIGINALES DEL CENSO

Population urbaine et rurale selon les plus petites divisions géographiques et administratives

NÚMERO DE ÓRDEN Nº d'ordre	NOMBRE DEL DISTRITO NOM DE LA COMMUNE	NOMBRE DEL PUEBLO Ó DESIGNACIÓN GEOGRÁFICA DEL SITIO *Nom de la ville, ou bourg ou désignation géographique de l'endroit*	POBLACIÓN POPULATION URBANA *Urbaine*	RURAL *Rurale*	TOTAL del distrito TOTAL de la commune
1	2	3	4	5	6
		V—DEPARTAMENTO PEDERNERA(GRAL.)			
21	Villa Mercedes	Angelina	—	208	
		Buena Esperanza	—	231	
		Campamento	—	855	
		Lanco Vaca	—	150	
		Las Nueve Aguas, Bajos Duros y Trapales	—	202	
		La Verde	—	127	
		Médano Colorado	—	246	
		Médanos Secos y Carrillo	—	150	
		Moladas	—	89	
		Monte del Tigre	—	25	
		Montoso	—	300	
		Moyo	—	105	
		Pocito	—	145	
		Pozo de Abajo	—	72	
		Pozo del Sauce	—	114	
		Ranquel	—	463	
		Rincón	—	88	
		San Antonio	—	276	
		San Diego	—	450	
		San Lorenzo y Avestruz	—	128	
		Toscas	—	291	
		Totoritas	—	117	
		Villa Mercedes	5,541	1,408	11,265
22	Morro	Morro	280	1,522	1,752
23	Punilla	Punilla	—	475	475
		Total del Departamento V	5,771	7,721	13,492
		VI — DEPARTAMENTO PRINGLES (CORONEL)			
24	Carolina	Carolina	—	1,027	
		Arenal	—	235	1,262
25	Durazno	Durazno	—	1,043	1,043
26	Rosario	Rosario	—	1,308	1,308
27	Saladillo	Saladillo (Villa)	121	1,794	1,915
28	Totoral	Totoral	—	1,298	1,298
		Total del Departamento VI	121	6,700	6,821

CUADRO II b. *TABLEAU II b.*

VII—PROVINCIA DE SAN LUIS

Province de San Luis

Población urbana y rural según las menores divisiones geográficas y administrativas

COMPRENDIENDO TODAS LAS DESIGNACIONES QUE APARECEN EN LOS ORIGINALES DEL CENSO

Population urbaine et rurale selon les plus petites divisions géographiques et administratives

NÚMERO DE ÓRDEN / Nº d'ordre	NOMBRE DEL DISTRITO / NOM DE LA COMMUNE	NOMBRE DEL PUEBLO Ó DESIGNACIÓN GEOGRÁFICA DEL SITIO / *Nom de la ville, ou bourg ou désignation géographique de l'endroit*	POBLACIÓN / POPULATION		
			URBANA / *Urbaine*	RURAL / *Rurale*	TOTAL del distrito / TOTAL de la commune
1	2	3	4	5	6
		VII — DEPARTAMENTO SAN LUIS			
29	San Luis	San Luis (Capital)	9,826	1,013	10,839
30	Chorrillos	Chorrillos	—	915	915
31	Chosmes	Chosmes	—	2,541	2,541
32	Charloni	Acasapo	—	41	
		Barrancas y Tala	—	355	
		Cazador	—	844	
		Charloni	—	275	
		Esquina	—	145	
		Lince	—	182	
		San Bernardo	—	228	1,570
33	Varela	Bajada Nueva	—	119	
		Chischaca	—	116	
		Cochequingan	—	876	
		Cumbrerita (La)	—	78	
		Media Luna	—	150	
		Paso de los Ganchos	—	233	
		Plumeritos	—	150	
		Santa Teresa	—	11	
		Varela	—	217	1,950
		Total del Departamento VII	9,826	7,989	17,815
		VIII — DEPARTAMENTO SAN MARTIN			
34	Conlara	Conlara	—	626	
		Paso Grande	96	659	
		Talita	—	286	1,617
35	Guzmán	Guzmán	—	1,979	1,979
36	Rincón del Carmen	Cañas (Las)	—	311	
		Rincón del Cármen	—	1,097	1,408
37	San Lorenzo	San Lorenzo	59	1,759	1,818
38	San Martin	San Matin	255	1,804	2,059
		Total del Departamento VIII	410	8,471	8,881
		RESÚMEN POR DEPARTAMENTOS			
I	Ayacucho		4,633	8,060	12,693
II	Belgrano		381	6,430	6,811
III	Chacabuco		538	6,375	6,913
IV	Junin		1,103	6,921	8,024
V	Pedernera (General)		5,771	7,721	13,492
VI	Pringles (Coronel)		121	6,700	6,821
VII	San Luis (Capital)		9,826	7,989	17,815
VIII	San Martin		410	8,471	8,881
		Total de la Provincia VII	22,783	58,667	81,450

CUADRO II c. *TABLEAU II c.*

VII — PROVINCIA DE SAN LUIS

Province de San Luis

Población urbana según los últimos censos

Population urbaine selon les derniers récensements

NÚMERO DE ORDEN — Nº d'ordre	NOMBRE DEL PUEBLO — NOM DE LA VILLE OU BOURG	POBLACIÓN — POPULATION 1895	1869
1	2	3	4
1	Candelaria	880	—
—	Cucheta	—	378 (1)
2	Dolores	150	468
3	Estanzuela	60	—
—	Jujuanante	—	226 (1)
4	Larca	87	—
5	Lujan	1,259	2,334
6	Mercedes (Villa)	5,541	1,596
7	Merlo	235	—
8	Morro	230	—
9	Nogoli	91	—
10	Paso Grande	96	—
—	Piedra Blanca	—	821 (1)
11	Quines	1,896	—
12	Renca	241	904
13	Rumiguasi	43	—
14	Saladillo (Villa)	121	90
15	San Francisco	1,598	1,414
16	San Lorenzo	59	—
17	San Luis	9,826	3,748
18	San Martin	255	—
—	Santa Bárbara	—	228 (1)
19	Santa Rosa	868	—
20	Socoscora	247	—
	TOTAL VII	22,733	12,203

(1) En 1895 estos puntos no aparecen clasificados como urbanos.

CUADRO III

TABLEAU III

VII — PROVINCIA DE SAN LUIS

Province de San Luis

Población argentina y extranjera, por sexos, y su proporción por mil

Population argentine et étrangère, par sexes, et sa proportion par mil

DEPARTAMENTOS / DÉPARTEMENTS	ARGENTINOS *Argentins*			EXTRANJEROS *Étrangers*			TOTAL			Proporción por mil en el total de habitantes.— *Proportion par mil sur le total d'habitants.*	
	VARONES *Hommes*	MUJERES *Femmes*	TOTAL	VARONES *Hommes*	MUJERES *Femmes*	TOTAL	VARONES *Hommes*	MUJERES *Femmes*	TOTAL	VARONES *Hommes*	EXTRANJEROS *Étrangers*
1	2	3	4	5	6	7	8	9	10	11	12
1 Ayacucho	5,980	6,644	12,624	56	13	69	6,036	6,657	12,693	476	5
2 Belgrano	3,293	3,466	6,759	40	12	52	3,333	3,478	6,811	489	8
3 Chacabuco	3,062	3,825	6,887	24	2	26	3,086	3,827	6,913	446	4
4 Junin	3,643	4,321	7,964	41	19	60	3,684	4,340	8,024	459	7
5 Pedernera (General)	6,204	6,360	12,564	627	301	928	6,831	6,661	13,492	506	69
6 Pringles (Coronel)	3,169	3,549	6,718	86	17	103	3,255	3,566	6,821	477	15
7 San Luis (Capital)	8,209	8,755	16,964	574	277	851	8,783	9,032	17,815	493	48
8 San Martin	3,997	4,850	8,847	32	2	34	4,029	4,852	8,881	454	4
TOTAL VII	37,557	41,770	79,327	1,480	643	2,123	39,037	42,413	81,450	479	26

CUADRO IV a.

TABLEAU IV a

Población argentina y extranjera, por sexos y periodos de vida

Population argentine et étrangère, par sexes et périodes de vie

DEPARTAMENTOS / DÉPARTEMENTS	AÑOS — ANS																	
	MENOS DE 1 *Moins de 1*				1				2				3				4				5			
	Argentinos Argentins		Extranjeros Étrangers		Argentinos Argentins		Extranjeros Étrangers		Argentinos Argentins		Extranjeros Étrangers		Argentinos Argentins		Extranjeros Étrangers		Argentinos Argentins		Extranjeros Étrangers		Argentinos Argentins		Extranjeros Étrangers	
	Varones Hommes	Mujeres Femmes	V H	M F	V H	M F	V H	M F	V H	M F	V H	M F	V H	M F	V H	M F	V H	M F	V H	M F	V H	M F	V H	M F
1	2		3		4		5		6		7		8		9		10		11		12		13	
1 Ayacucho	158	173	—	—	295	186	—	—	208	188	—	—	265	257	—	—	231	229	—	—	285	185	—	—
2 Belgrano	130	182	—	—	108	86	—	—	110	97	—	—	129	122	—	—	119	118	1	—	117	118	—	—
3 Chacabuco	93	75	—	—	74	78	—	—	137	127	—	—	131	151	—	—	137	132	—	—	131	131	—	—
4 Junin	125	122	—	—	87	84	1	—	131	93	—	1	138	150	—	1	140	138	—	—	129	135	—	—
5 Pedernera (General)	232	237	2	1	166	118	—	—	190	176	1	—	203	190	2	2	188	169	2	2	178	197	4	4
6 Pringles (Coronel)	128	125	—	—	97	97	—	—	129	130	—	—	137	132	—	—	131	144	—	—	132	109	—	—
7 San Luis (Capital)	225	225	—	1	248	239	—	1	249	247	—	4	238	248	2	3	274	270	2	4	314	278	4	5
8 San Martin	151	183	—	—	106	107	—	—	144	131	—	—	174	141	—	—	169	178	—	—	149	162	—	—
	1280	1272	2	2	1086	994	1	1	1298	1189	1	5	1410	1376	4	6	1389	1398	5	6	1885	1315	8	9
	2502		4		2080		2		2487		6		2786		10		2787		11		2700		17	
TOTAL VII	2506				2082				2493				2796				2798				2717			

CUADRO IV b.

TABLEAU IV b.

VII — PROVINCIA DE SAN LUIS

Province de San Luis

Población argentina y extranjera, por sexos y periodos de vida

Population argentine et étrangère, par sexes et périodes de vie

DEPARTAMENTOS / DÉPARTEMENTS	AÑOS — ANS																							
	6 á 14				15 á 17				18 á 30				31 á 35				36 á 40				41 á 50			
	Argentinos Argentins		Extranjeros Étrangers		Argentinos Argentins		Extranjeros Étrangers		Argentinos Argentins		Extranjeros Étrangers		Argentinos Argentins		Extranjeros Étrangers		Argentinos Argentins		Extranjeros Étrangers		Argentinos Argentins		Extranjeros Étrangers	
	Varones Hommes	Mujeres Femmes	V H	M F	V H	M F	V H	M F	V H	M F	V H	M F	V H	M F	V H	M F	V H	M F	V H	M F	V H	M F	V H	F M
1	2		3		4		5		6		7		8		9		10		11		12		13	
1 Ayacucho	1,894	1,662	7	1	367	462	2	—	1049	1709	14	2	229	321	4	4	297	420	9	2	401	418	14	3
2 Belgrano	1,047	910	5	4	203	246	—	—	577	826	9	3	122	179	4	2	152	205	3	—	251	219	7	1
3 Chacabuco	1,004	939	1	—	191	207	3	—	460	920	5	1	106	176	3	—	138	245	2	1	221	281	7	—
4 Junin	1,176	1,062	5	4	252	310	1	—	613	1093	7	6	138	227	5	4	168	267	5	2	285	299	6	—
5 Pedernera (General)	1,848	1,665	51	56	384	451	16	12	1286	1603	162	80	311	326	85	36	369	477	88	36	454	383	128	43
6 Pringles (Coronel)	1,046	927	3	3	191	223	3	1	524	835	24	2	125	173	7	2	176	199	14	—	190	228	15	7
7 San Luis (Capital)	2,386	2,163	40	42	588	648	9	16	1832	2424	160	73	466	484	76	80	411	535	101	29	556	514	106	42
8 San Martin	1,358	1,259	2	—	295	341	—	—	597	1200	6	—	152	250	7	—	176	272	4	1	289	318	8	1
	11,704	10,587	114	110	2421	2981	37	29	6038	10610	387	167	1644	2136	191	78	1887	2620	221	71	2856	2855	291	97
	22,291		224		5,405		66		17,548		554		3,780		269		4,507		292		5,711		388	
TOTAL VII.	22,515				5,471				18,102				4,049				4,799				5,699			

CUADRO IV c.

TABLEAU IV c

Población argentina y extranjera, por sexos y periodos de vida

Population argentine et étrangère, par sexes et périodes de vie

DEPARTAMENTOS / DÉPARTEMENTS	AÑOS — ANS																			
	51 á 60				61 á 70				71 á 80				81 arriba				sin datos *âge inconnu*			
	Argentinos Argentins		Extranjeros Étrangers		Argentinos Argentins		Extranjeros Étrangers		Argentinos Argentins		Extranjeros Étrangers		Argentinos Argentins		Extranjeros Étrangers		Argentinos Argentins		Extranjeros Étrangers	
	Varones Hommes	Mujeres Femmes	V H	M F	V H	M F	H V	M F	V H	M F	V H	M F	V H	M F	V H	M F	V H	M F	V H	M F
1	2		3		4		5		6		7		8		9		10		11	
1 Ayacucho	257	218	6	1	121	120	—	—	40	61	—	—	28	40	—	—	—	—	—	—
2 Belgrano	152	109	5	1	51	27	5	1	18	54	—	—	7	12	1	—	5	6	—	—
3 Chacabuco	120	139	2	—	66	67	1	—	21	37	—	—	13	16	—	—	29	14	—	—
4 Junin	149	138	7	—	78	70	4	1	34	41	—	—	9	22	—	—	1	—	—	—
5 Pedernera (General)	209	195	62	18	72	66	16	7	30	35	7	—	12	15	2	4	77	67	1	—
6 Pringles (Coronel)	98	123	14	—	42	62	3	—	9	22	3	—	7	12	—	2	—	2	—	—
7 San Luis (Capital)	316	275	52	15	116	116	17	7	40	42	4	5	9	18	1	—	46	35	—	—
8 San Martin	127	132	4	—	78	75	1	—	21	40	—	—	16	16	—	—	—	—	—	—
	1,428	1,424	152	35	614	603	47	16	213	332	14	5	96	151	4	6	158	124	1	—
	2,852		187		1,217		63		545		19		247		10		282		1	
TOTAL VII.	3,039				1,280				564				257				283			

CUADRO IV d. *TABLEAU IV d.*

VII—PROVINCIA DE SAN LUIS

Province de San Luis

Población argentina y extranjera, por sexos y periodos de vida

Population argentine et étrangère, par sexes et périodes de vie

DEPARTAMENTOS / DÉPARTEMENTS	RESUMEN POR PERÍODOS DE VIDA — AÑOS / *Résumé par périodes de vie — Ans*												TOTAL GENERAL			
	0 á 5				6 á 17				18 á 50				51 arriba y sin datos				Argentinos Argentins		Extranjeros Étrangers	
	Argentinos Argentins		Extranjeros Étrangers		Argentinos Argentins		Extranjeros Étrangers		Argentinos Argentins		Extranjeros Étrangers		Argentinos Argentins		Extranjeros Étrangers					
	Varones Hommes	Mujeres Femmes	V H	M F	V H	M F	V H	M F	V H	M F	V H	M F	V H	M F	V H	M F	V H	M F	V H	M F
1	2		3		4		5		6		7		8		9		10		11	
1 Ayacucho	1302	1218	—	—	2261	2124	9	1	1976	2268	41	11	441	434	6	1	5980	6644	56	13
2 Belgrano	708	678	1	—	1250	1156	5	4	1102	1420	23	6	233	208	11	2	3293	3466	40	12
3 Chacabuco	693	694	—	—	1195	1293	4	—	925	1622	17	2	240	278	3	—	3062	3825	24	2
4 Junin	750	742	1	2	1428	1872	6	4	1199	1886	23	12	266	321	11	1	3643	4321	41	19
5 Pedernera (General)	1157	1077	11	9	2227	2116	70	68	2420	2789	458	195	400	378	88	29	6204	6360	627	301
6 Pringles (Coronel)	752	737	—	—	1237	1156	6	4	1024	1435	60	11	156	221	20	2	3169	3549	86	17
7 San Luis (Capital)	1548	1501	8	18	2874	2811	49	58	3265	3957	443	174	527	486	74	27	8209	8755	574	277
8 San Martin	893	902	—	—	1653	1600	2	—	1214	2085	25	2	237	813	5	—	3997	4850	82	2
	7798	7544	21	29	14125	13571	151	189	13125	18021	1090	413	2509	2684	218	62	37557	41770	1480	643
	15,342		50		27,696		290		31,146		1,503		5,143		280		79,327		2,123	
TOTAL VII	15,392				27,986				32,649				5,423				81,450			

CUADRO V a. *TABLEAU V a.*

VII — PROVINCIA DE SAN LUIS

Province de San Luis

Población argentina y extranjera, por sexos y años de edad, y su proporción por mil

Population argentine et étrangère, par sexes et âge, et sa proportion par mil

EDAD—AÑOS *Age — Ans*	ARGENTINOS *Argentins*			EXTRANJEROS *Étrangers*			TOTAL	PROPORCIÓN por mil en el total de habitantes *Proportion par mil sur le total d'habitants*
	VARONES *Hommes*	MUJERES *Femmes*	TOTAL	VARONES *Hommes*	MUJERES *Femmes*	TOTAL		
1	2	3	4	5	6	7	8	9
0	1,230	1,272	2,502	2	2	4	2,506	31
1	1,086	994	2,080	1	1	2	2,082	26
2	1,298	1,189	2,487	1	5	6	2,493	31
3	1,410	1,376	2,786	4	6	10	2,796	34
4	1,389	1,398	2,787	5	6	11	2,798	34
5	1,385	1,315	2,700	8	9	17	2,717	33
6	1,459	1,397	2,856	9	12	21	2,877	35
7	1,610	1,595	3,205	15	9	24	3,229	40
8	1,532	1,400	2,932	20	14	34	2,966	36
9	1,113	1,122	2,235	12	17	29	2,264	28
TOTAL I	13,512	13,058	26,570	77	81	158	26,728	328
10	1,477	1,300	2,777	11	13	24	2,801	34
11	921	852	1,773	7	18	25	1,798	22
12	1,529	1,211	2,740	11	11	22	2,762	34
13	989	764	1,753	13	13	26	1,779	22
14	1,071	946	2,020	16	3	19	2,039	25
15	1,000	1,216	2,216	8	11	19	2,265	28
16	692	971	1,663	11	6	17	1,683	21
17	729	784	1,493	18	12	30	1,523	19
18	802	1,025	1,827	23	10	33	1,860	23
19	465	739	1,205	20	8	28	1,233	15
TOTAL II	9,679	9,831	19,500	138	105	243	19,743	243
20	709	1,214	1,923	12	9	21	1,944	24
21	314	472	786	18	10	28	814	10
22	629	940	1,569	22	14	36	1,605	20
23	456	661	1,117	25	6	31	1,148	14
24	416	596	1,012	28	10	38	1,080	13
25	694	1,279	1,973	36	15	51	2,024	25
26	448	635	1,083	32	13	45	1,128	14
27	359	463	822	31	13	44	866	11
28	531	775	1,306	43	23	66	1,372	17
29	249	356	605	28	13	41	646	8
TOTAL III	4,865	7,361	12,226	275	126	401	12,627	156
30	805	1,485	2,290	69	23	92	2,382	29
31	174	160	334	36	11	47	381	5
32	317	425	742	36	14	50	792	10
33	291	303	594	34	14	48	642	8
34	229	286	515	35	16	51	566	7
35	633	962	1,595	50	23	73	1,668	20
36	301	349	650	42	13	55	705	9
37	268	253	521	38	12	50	571	7
38	425	535	960	43	15	58	1,018	12
39	225	213	438	24	8	32	470	6
TOTAL IV	3,668	4,971	8,639	407	149	556	9,195	113
40	668	1,270	1,938	74	23	97	2,035	25
41	121	82	203	20	7	27	230	3
42	202	209	411	35	11	46	457	6
43	188	128	316	24	9	33	349	4
44	166	135	301	27	15	42	343	4
45	634	666	1,300	53	16	69	1,369	17
46	224	156	380	16	2	18	398	5
47	210	92	302	25	4	29	331	4
48	279	278	557	21	9	30	587	7
49	124	86	210	12	5	17	227	3
TOTAL V	2,816	3,102	5,918	307	101	408	6,326	78

CUADRO V b. *TABLEAU V b.*

VII—PROVINCIA DE SAN LUIS

Province de San Luis

Población argentina y extranjera, por sexos y años de edad, y su proporción por mil

Population argentine et étrangère, par sexes et âge, et sa proportion par mil

EDAD—AÑOS *Age — Ans*	ARGENTINOS *Argentins*			EXTRANJEROS *Étrangers*			TOTAL	PROPORCIÒN por mil en el total de habitantes *Proportion par mil sur le total d'habitants*
	VARONES *Hommes*	MUJERES *Femmes*	TOTAL	VARONES *Hommes*	MUJERES *Femmes*	TOTAL		
1	2	3	4	5	6	7	8	9
50	508	823	1,331	58	19	77	1,408	17
51	73	36	109	22	4	26	135	2
52	162	87	189	17	7	24	213	3
53	97	64	161	11	5	16	177	2
54	101	84	185	13	4	17	202	2
55	310	291	601	36	6	42	643	8
56	113	74	187	9	—	9	196	2
57	61	45	106	7	2	9	115	1
58	107	128	235	10	—	10	245	3
59	57	35	92	4	2	6	98	1
TOTAL VI	1,529	1,667	3,196	187	49	236	3,432	42
60	407	580	987	23	5	28	1,015	12
61	19	10	29	5	—	5	34	—
62	47	41	88	4	—	4	92	1
63	43	30	73	4	1	5	78	1
64	28	22	44	7	—	7	51	1
65	169	156	325	9	7	16	341	4
66	38	18	56	4	3	7	63	1
67	28	21	49	3	1	4	53	1
68	42	41	83	4	1	5	88	1
69	23	14	37	2	1	3	40	—
TOTAL VII	838	933	1,771	65	19	84	1,855	22
70	183	250	433	5	2	7	440	5
71	6	4	10	4	1	5	15	—
72	18	51	69	2	1	3	72	1
73	11	11	22	4	1	5	27	—
74	10	8	18	—	—	—	18	—
75	49	75	124	3	1	4	128	2
76	10	7	17	—	—	—	17	—
77	9	8	17	—	—	—	17	—
78	16	15	31	—	—	—	31	—
79	5	5	10	—	—	—	10	—
TOTAL VIII	317	434	751	18	6	24	775	9
80	79	118	227	1	1	2	229	3
81	5	1	6	—	—	—	6	—
82	8	8	16	1	—	1	17	—
83	4	4	8	—	—	—	8	—
84	2	3	5	—	—	—	5	—
85	18	31	47	—	1	1	50	1
86	3	5	8	—	—	—	8	—
87	1	4	5	—	—	—	5	—
88	3	1	4	—	1	1	5	—
89	2	4	6	—	—	—	6	—
TOTAL IX	125	209	334	2	3	5	339	4
90	21	50	71	2	3	5	76	1
91	1	3	4	—	—	—	4	—
92	1	1	2	—	—	—	2	—
93	3	2	5	—	—	—	5	—
94	1	—	1	—	—	—	1	—
95	4	7	11	1	1	2	13	—
96	1	—	1	—	—	—	1	—
97	1	2	3	—	—	—	3	—
98	1	4	5	—	—	—	5	—
99	1	—	1	—	—	—	1	—
TOTAL X	35	69	104	3	4	7	111	1
110 y más	15	21	36	—	—	—	36	—
Sin datos	158	124	282	1	—	1	283	3
TOTAL GENERAL	37,557	41,770	79,327	1,180	613	2,123	81,450	1,000

CUADRO VI *TABLEAU VI*

Longevos — *Centenaires*

Ver el resúmen por provincias — *Voir le résumé par provinces*

CUADRO VII a. *TABLEAU VII a.*

VII — PROVINCIA DE SAN LUIS

Province de San Luis

Población por nacionalidades y sexos

Population par nationalités et sexes

DEPARTAMENTOS DÉPARTAMENTS	AMERICANOS — AMÉRICAINS															
	ARGENTINOS *Argentins*		BOLIVIANOS *Boliviens*		BRASILEROS *Brésiliens*		CHILENOS *Chiliens*		NORTE AMERICANOS *Nord Américains*		ORIENTALES *Uruguayens*		PARAGUAYOS *Paraguayens*		OTROS AMERICANOS *Autres Américains*	
	Varones Hommes	Mujeres Femmes	V H	M F	V H	M F	V H	M F	V H	M F	V H	M F	V H	M F	V H	M F
1	2	3	4	5	6	7	8	9	10	11	12	13	14	15	16	17
1 Ayacucho	5,980	6,644	1	—	—	—	12	1	—	—	1	—	—	—	—	—
2 Belgrano	3,298	3,466	—	—	—	—	10	4	—	—	—	—	1	—	—	—
3 Chacabuco	3,062	3,825	—	—	—	—	3	—	—	—	1	—	—	—	—	—
4 Junin	3,648	4,321	—	—	—	—	4	1	—	—	—	—	—	—	—	—
5 Pedernera (General)	6,204	6,360	2	1	—	2	39	16	1	-	11	5	2	—	1	-
6 Pringles (Coronel)	3,169	3,549	2	—	1	1	17	6	—	—	1	—	—	—	—	—
7 San Luis (Capital)	8,209	8,755	—	—	4	2	88	25	—	3	12	5	1	2	1	-
8 San Martin	3,997	4,850	1	—	—	—	9	1	—	—	—	—	—	—	—	—
	37,557	41,770	6	1	5	5	182	54	1	3	26	10	4	2	2	—
TOTAL VII	79,327		7		10		186		4		36		6		2	

CUADRO VII b.

VII — PROVINCIA DE SAN LUIS

Province de San Luis

TABLEAU VII b.

Población por nacionalidades y sexos

Population par nationalités et sexes

DEPARTAMENTOS DÉPARTEMENTS	EUROPEOS — EUROPÉENS															
	ALEMANES *Allemands*		AUSTRIACOS *Autrichiens*		ESPAÑOLES *Espagnols*		FRANCESES *Français*		INGLESES *Anglais*		ITALIANOS *Italiens*		SUIZOS *Suisses*		OTROS EUROPEOS *Autres Européens*	
	Varones Hommes V H	Mujeres Femmes M F	V H	M F	V H	M F	V H	M F	V H	M F	V H	M F	V H	M F	V H	M F
1	2	3	4	5	6	7	8	9	10	11	12	13	14	15	16	17
1 Ayacucho	—	—	1	1	23	8	7	1	—	—	10	2	—	—	1	—
2 Belgrano	2	—	—	—	15	4	1	—	—	—	10	4	—	—	1	—
3 Chacabuco	3	1	—	—	9	—	3	—	1	—	2	1	—	—	2	—
4 Junin	—	—	—	—	11	2	4	3	—	—	21	13	—	—	1	—
5 Pedernera (General)	5	2	11	3	183	89	83	39	23	7	229	128	11	3	14	4
6 Pringles (Coronel)	3	—	2	—	21	1	11	7	6	—	18	—	1	—	3	2
7 San Luis (Capital)	9	5	5	1	138	58	67	26	12	1	243	123	28	17	14	4
8 San Martin	—	—	—	—	11	—	4	1	1	—	5	—	—	—	1	—
	22	8	10	5	411	162	180	77	43	8	588	271	40	20	37	10
TOTAL VII	30		24		573		257		51		809		60		47	

CUADRO VII c.

TABLEAU VII c.

Población por nacionalidades y sexos

Population par nationalités et sexes

DEPARTAMENTOS DÉPARTEMENTS	RESÚMENES — RÉSUMÉS											
	AMERICANOS *Américains*			EUROPEOS *Européens*			OTROS *Autres*			TOTAL		
	Varones Hommes	Mujeres Femmes	TOTAL	Varones Hommes	Mujeres Femmes	TOTAL	Varones Hommes	Mujeres Femmes	TOTAL	Argentinos Argentins	Extranjeros Etrangers	TOTAL
1	2	3	4	5	6	7	8	9	10	11	12	13
1 Ayacucho	5,994	6,645	12,639	42	12	54	—	—	—	12,624	69	12,693
2 Belgrano	3,304	3,470	6,774	29	8	37	—	—	—	6,759	52	6,811
3 Chacabuco	3,066	3,825	6,891	20	2	22	—	—	—	6,887	26	6,913
4 Junin	3,647	4,322	7,969	37	18	55	—	—	—	7,964	60	8,024
5 Pedernera (General)	6,280	6,884	12,644	559	275	834	12	2	14	12,564	928	13,492
6 Pringles (Coronel)	3,190	3,556	6,746	65	10	75	—	—	—	6,718	103	6,821
7 San Luis (Capital)	8,265	8,792	17,057	516	235	751	2	5	7	16,964	851	17,815
8 San Martin	4,007	4,851	8,858	22	1	23	—	—	—	8,847	34	8,881
TOTAL VII	37,733	41,845	79,578	1,290	561	1,851	14	7	21	79,827	2,123	81,450

CUADRO VIII

TABLEAU VIII

VII — PROVINCIA DE SAN LUIS

Province de San Luis

Población por nacionalidades y sexos, absoluta y relativa. — Todas las nacionalidades que han tenido habitantes censados: por razas.

Population par nationalités et sexes, absolue et relative. — Toutes les nationalités qui ont eu des habitants recensés: par races.

NACIONALIDADES *Nationalités*	VARONES *Hommes*	MUJERES *Femmes*	TOTAL	Proporción por mil sobre el total de habitantes — *Proportion par mil sur le total d'habitants*
I *Latinas — Latines*				
A *Hispanas — Espagnols*				
Argentinos — Argentins	37,557	41,770	79,327	974
Bolivianos — Boliviens	6	1	7	—
Colombianos — Colombiens	—	—	—	—
Chilenos — Chiliens	132	54	186	2
Costarriqueños — Costarriciens	—	—	—	—
Dominicanos — Dominicains	—	—	—	—
Ecuatorianos — Équatoriens	—	—	—	—
Españoles — Espagnols	411	162	573	7
Guatemaltecos — Guatemal	—	—	—	—
Hondureños — Honduriens	—	—	—	—
Mexicanos — Méxicains	—	—	—	—
Nicaragüenses — Nicaraguayens	—	—	—	—
Orientales — Uruguayens	26	10	36	—
Paraguayos — Paraguayens	4	2	6	—
Peruanos — Péruviens	2	—	2	—
Salvadoreños — Salvadoriens	—	—	—	—
Venezolanos — Vénézuéliens	—	—	—	—
TOTAL A	38,138	41,999	80,137	984
B *Las demás — Les autres*				
Andorranos — Andorriens	—	—	—	—
Brasileros — Brésiliens	5	5	10	—
Belgas — Bèlges	9	2	11	—
Franceses — Français	180	77	257	3
Griegos — Grecs	—	—	—	—
Haitianos — Haïtiens	—	—	—	—
Italianos — Italiens	538	271	809	10
Monegascos — Monégasques	—	—	—	—
Montenegrinos — Monténégrins	—	—	—	—
Portugueses — Portugais	2	—	2	—
TOTAL B	734	355	1,089	13
TOTAL I A + B	38,872	42,354	81,226	997
II *Germanas — Germaniques*				
Alemanes — Allemands	22	8	30	—
Austriacos — Autrichiens	19	5	24	—
Holandeses — Hollandais	4	3	7	—
Suizos — Suisses	40	20	60	1
TOTAL II	85	36	121	1
III *Anglo Sajonas — Anglo Saxons*				
Australianos — Australiens	—	—	—	—
Ingleses — Anglais	43	8	51	1
N. Americanos — Nord-Américains	1	3	4	—
TOTAL III	44	11	55	1
IV *Eslavas — Esclaves*				
Rumanos — Roumains	—	—	—	—
Rusos — Russes	1	—	1	—
Servios — Serbes	—	—	—	—
TOTAL IV	1	—	1	—
V *Escandinavas — Scandinaves*				
Dinamarqueses — Danois	1	1	2	—
Suecos — Suédois	1	—	1	—
TOTAL V	2	1	3	—
VI *Asiáticas — Asiatiques*				
Asiáticos — Asiatiques	—	—	—	—
Chinos — Chinois	—	—	—	—
Indo Ingleses — Inde Anglaise	—	—	—	—
Japoneses — Japonais	—	—	—	—
Persas — Perses	—	—	—	—
TOTAL VI	—	—	—	—
VII *Africanas — Africaines*				
Africanos — Africains	2	—	2	—
Argelinos — Algériens	—	—	—	—
Egipcios — Egyptiens	—	—	—	—
Marroquies — Marocains	8	—	8	—
TOTAL VII	10	—	10	—
VIII *Otras naciones — Autres nations*				
Turcos — Turcs	19	4	23	—
Otras naciones — Autres nations	3	—	3	—
Sin espc. — Sans renseignements	1	7	8	—
TOTAL VIII	23	11	34	—
RESÚMEN — RÉSUMÉ				
Argentinos — Argentins	37,557	41,770	79,327	974
Extranjeros Étrangers	1,480	643	2,123	26
TOTAL GENERAL I A VIII	39,037	42,413	81,450	1,000

CUADRO IX a. *TABLEAU IX a.*

VII — PROVINCIA DE SAN LUIS

Province de San Luis

Población argentina por provincias y territorios

Population argentine par provinces et territoires

DEPARTAMENTOS DÉPARTEMENTS	PROVINCIAS — PROVINCES														
	CAPITAL	BUENOS AIRES	SANTA FÉ	ENTRE RÍOS	CORRIENTES	CÓRDOBA	SAN LUIS	SANTIAGO	MENDOZA	SAN JUAN	RIOJA	CATAMARCA	TUCUMÁN	SALTA	JUJUY
1	2	3	4	5	6	7	8	9	10	11	12	13	14	15	16
1 Ayacucho	1	4	4	1	—	296	10,571	2	56	153	279	9	1	1	—
2 Belgrano	—	6	1	—	—	80	6,510	—	99	73	86	2	1	—	—
3 Chacabuco	—	16	1	—	1	168	6,503	—	6	8	6	—	—	—	—
4 Junin	—	17	2	3	—	685	7,221	—	14	86	27	5	2	—	—
5 Pedernera (General)	2	181	58	3	5	731	11,000	6	816	153	54	4	18	4	·
6 Pringles (Coronel)	—	11	—	—	5	8	6,653	—	24	8	2	—	—	—	—
7 San Luis (Capital)	1	171	54	20	15	317	15,490	6	481	219	59	26	16	16	12
8 San Martin	—	2	2	—	—	64	8,721	—	23	21	10	—	—	—	—
TOTAL VII	4	358	122	27	26	2,249	72,675	14	1,019	671	473	46	33	21	12

CUADRO IX b. *TABLEAU IX b.*

Población argentina por provincias y territorios

Population argentine par provinces et territoires

DEPARTAMENTOS DÉPARTEMENTS	TERRITORIOS — TERRITOIRES									NATURALIZADOS *Naturalisés*	SIN ESPECIFICACIÓN *Sans spécification*	TOTAL
	MISIONES	FORMOSA	CHACO	PAMPA	NEUQUÉN	RÍO NEGRO	CHUBUT	SANTA CRUZ	TIERRA DEL FUEGO			
1	2	3	4	5	6	7	8	9	10	11	12	13
1 Ayacucho	—	—	—	—	—	—	—	—	—	—	1,246	12,624
2 Belgrano	—	—	—	—	—	—	—	—	—	1	—	6,759
3 Chacabuco	—	—	—	—	—	—	—	—	—	—	178	6,887
4 Junin	—	—	—	2	—	—	—	—	—	—	—	7,964
5 Pedernera (General)	—	—	1	18	—	—	—	—	—	1	64	12,564
6 Pringles (Coronel)	—	—	—	—	—	—	—	—	—	—	1	6,718
7 San Luis (Capital)	—	—	2	13	—	2	—	—	—	14	80	16,964
8 San Martin	—	—	—	—	—	—	—	—	—	—	4	8,847
TOTAL VII	—	—	3	33	—	2	—	—	—	16	1,523	79,827

CUADRO X *TABLEAU X*

VII — PROVINCIA DE SAN LUIS

Province de San Luis

Población argentina por sexos, provincias y territorios

Population argentine par sexes, provinces et territoires

PROVINCIAS *Provinces*	VARONES *Hommes*	MUJERES *Femmes*	TOTAL
1	2	3	4
I—ESTE Ó LITORALES			
1 Capital	3	1	4
2 Buenos Aires	201	157	358
3 Santa Fé	74	48	122
4 Entre Ríos	16	11	27
5 Corrientes	14	12	26
II—CENTRO			
6 Córdoba	1,128	1,121	2,249
7 San Luis	34,076	38,599	72,675
8 Santiago del Estero	9	5	14
III—OESTE			
9 Mendoza	554	465	1,019
10 San Juan	388	283	671
11 La Rioja	223	250	473
12 Catamarca	29	17	46
IV—NORTE			
13 Tucumán	24	9	33
14 Salta	15	6	21
15 Jujuy	9	3	12
V - TERRITORIOS			
NORTE			
16 Misiones	—	—	—
17 Formosa	—	—	—
18 Chaco	3	—	3
CENTRO			
19 Pampa	17	16	33
OESTE			
20 Neuquén	—	—	—
SUD			
21 Río Negro	—	2	2
22 Chubut	—	—	—
23 Santa Cruz	—	—	—
24 Tierra del Fuego	—	—	—
VARIOS			
25 Naturalizados—Naturalisés	16	—	16
26 Sin especificación—Sans spécification	758	765	1,523
TOTAL VII	37,557	41,770	79,327

CUADRO XI

TABLEAU XI

VII — PROVINCIA DE SAN LUIS

Province de San Luis

Población argentina y extranjera, de 14 años arriba, por estado civil y sexos

Population argentine et étrangère, de 14 ans et au-dessus, par état civil et sexe

S. Solteros — *Célibataires.* C. Casados — *Mariés.* V. Viudos — *Veufs.* SD. Sin datos — *Sans renseignements.*

DEPARTAMENTOS DÉPARTEMENTS	ARGENTINOS — *Argentins*										EXTRANJEROS — *Étrangers*									
	VARONES — *Hommes*					MUJERES — *Femmes*					VARONES — *Hommes*					MUJERES — *Femmes*				
	S.	C.	V.	SD.	Total	S.	C.	V.	SD.	Total	S.	C.	V.	SD.	Total	S.	C.	V.	SD.	Total
1	2	3	4	5	6	7	8	9	10	11	12	13	14	15	16	17	18	19	20	21
1 Ayacucho	1479	1212	186	186	2963	2109	1802	897	99	3907	21	26	3	—	50	2	10	—	—	12
2 Belgrano	867	648	64	51	1630	1085	686	157	43	1971	8	23	—	3	34	—	8	—	—	8
3 Chacabuco	687	628	75	48	1438	1292	702	244	26	2264	14	7	2	—	23	—	2	—	—	2
4 Junin	942	758	93	37	1830	1420	874	284	34	2612	9	24	2	—	35	1	12	1	—	14
5 Pedernera (General)	1874	1212	139	138	3363	1878	1880	415	114	3787	240	301	28	5	574	29	179	27	2	237
6 Pringles (Coronel)	886	589	50	12	1437	1188	592	168	14	1962	40	37	7	1	85	1	11	2	—	14
7 San Luis (Capital)	2845	1511	186	57	4599	2997	1670	561	53	5281	184	315	28	8	530	40	158	20	—	218
8 San Martin	1008	756	91	14	1869	1673	845	270	13	2801	19	8	3	—	30	—	1	1	—	2
TOTAL VII	10538	7264	834	493	19120	13642	8051	2496	396	24585	535	741	73	12	1361	73	381	51	2	507

CUADRO XII a. *TABLEAU XII a.*

VII — PROVINCIA DE SAN LUIS

Province de San Luis

Población argentina y extranjera, de 14 años arriba, por estado civil y sexo

Population argentine et étrangère, de 14 ans et au-dessus, par état civil et sexe

S. Solteros — *Célibataires.* C. Casados — *Mariés.* V. Viudos — *Veufs.* SD. Sin datos — *Sans renseignements.*

RESUMEN POR EDADES

Résumé par âge

AÑOS *Ans*	ARGENTINOS — *Argentins*										EXTRANJEROS — *Étrangers*									
	VARONES — *Hommes*					MUJERES — *Femmes*					VARONES — *Hommes*					MUJERES — *Femmes*				
	S.	C.	V.	SD.	TOTAL	S.	C.	V.	SD.	TOTAL	S.	C.	V.	SD.	TOTAL	S.	C.	V.	SD.	TOTAL
1	2	3	4	5	6	7	8	9	10	11	12	13	14	15	16	17	18	19	20	21
14	969	—	—	105	1,074	877	2	—	67	946	12	—	—	4	16	3	—	—	—	3
15	953	—	—	47	1,000	1,207	9	2	28	1,246	8	—	—	—	8	10	1	—	—	11
16	677	—	—	15	692	924	28	—	22	974	11	—	—	—	11	5	1	—	—	6
17	705	3	3	18	729	701	46	3	14	764	18	—	—	—	18	8	4	—	—	12
18	774	7	—	21	802	910	93	2	20	1,025	28	—	—	—	28	8	7	—	—	10
19	447	5	—	14	466	636	94	2	7	739	20	—	—	—	20	4	4	—	—	8
20	682	19	—	8	709	995	208	2	14	1,214	10	2	—	—	12	6	2	—	1	9
21	313	27	1	3	344	338	97	2	5	442	18	—	—	—	18	5	5	—	—	10
22	561	56	2	10	629	667	255	9	9	940	17	5	—	—	22	8	11	—	—	14
23	384	69	1	2	456	426	228	5	2	661	18	7	—	—	25	2	4	—	—	6
24	364	75	4	3	446	354	236	3	8	596	21	7	—	—	28	2	8	—	—	10
25	511	168	6	9	694	732	507	27	13	1,279	20	16	—	—	36	1	13	1	—	15
26	302	142	—	4	448	324	286	17	8	635	18	13	—	1	32	—	18	—	—	18
27	203	153	1	2	359	235	217	11	—	463	17	14	—	—	31	2	11	—	—	13
28	298	219	10	4	531	376	376	19	4	775	24	19	—	—	43	3	20	—	—	23
29	128	111	7	3	249	177	160	15	4	356	15	13	—	—	28	—	13	—	—	13
30	377	404	16	8	805	681	712	84	8	1,485	32	37	—	—	69	3	19	—	1	23
31	70	100	3	1	174	60	85	7	2	160	10	24	2	—	36	1	10	—	—	11
32	123	183	8	3	317	174	220	30	1	425	14	22	—	—	36	1	13	—	—	14
33	69	179	9	4	261	106	169	25	3	303	12	22	—	—	34	1	12	1	—	14
34	83	141	3	2	229	111	151	22	2	286	9	24	2	—	35	—	16	—	—	16
35	228	380	22	3	633	372	503	82	5	962	20	28	1	1	50	1	22	—	—	23
36	93	193	13	2	301	115	200	33	1	349	12	29	1	—	42	1	11	1	—	13
37	82	173	12	1	268	87	141	25	- -	253	9	28	1	—	38	—	12	—	—	12
38	115	289	16	5	425	196	270	67	2	535	9	31	3	—	43	1	13	1	—	15
39	55	161	8	1	225	56	181	23	—	213	8	15	1	—	24	—	7	1	—	8
40	196	442	29	1	668	487	684	105	4	1,270	14	57	1	2	74	2	18	3	—	23
41	21	95	5	—	121	28	40	10	—	82	1	17	2	—	20	—	7	—	—	7
42	47	146	8	1	202	59	116	33	1	209	5	27	3	—	35	1	10	—	—	11
43	35	145	5	3	188	34	77	15	2	128	6	17	1	—	24	—	8	1	—	9
44	33	127	5	1	166	35	79	20	1	135	9	18	—	—	27	—	15	—	—	15
45	94	499	38	3	634	175	329	156	6	666	10	37	6	—	53	1	12	3	—	16
46	40	168	16	—	224	39	93	24	—	156	5	10	1	—	16	—	2	—	—	2
47	34	159	17	—	210	15	58	24	—	92	5	19	1	—	25	—	3	1	—	4
48	44	209	24	2	279	33	140	78	2	278	5	14	2	—	21	1	8	—	—	9
49	24	80	17	3	124	24	41	21	—	86	1	7	4	—	12	—	3	2	—	5
50	90	372	45	1	508	274	305	240	4	823	14	37	6	1	58	—	14	5		19
51	10	50	13	—	73	13	14	9	—	36	5	15	2	—	22	—	2	2	—	4
52	19	71	12	—	102	21	39	27	—	87	9	7	1	—	17	—	5	2	—	7
53	16	67	12	2	97	18	35	11	—	64	4	6	1	—	11	—	4	1	—	5
54	14	72	13	2	101	23	36	25	—	84	1	11	1	—	13	1	2	1		4
55	44	211	50	5	310	77	101	112	1	291	3	25	8	—	36	—	3	3	—	6
56	10	89	13	1	113	10	35	28	1	74	2	7	—	—	9	—	—	—		—
57	7	45	9	—	61	10	20	15	—	45	2	4	1	—	7	—	2	—	—	2
58	12	81	13	1	107	30	45	53	—	128	1	5	4	—	10	—	—	—	—	—
59	5	41	11	—	57	6	15	14	—	35	—	4	—	—	4	—	2	—	—	2
60	54	262	85	6	407	143	165	271	1	580	7	12	3	1	23	—	2	3		5
	10,445	6,688	585	330	18,048	13,375	7,831	1,902	267	23,375	514	712	59	10	1,295	72	374	32	2	480

CUADRO XII b.

VII — PROVINCIA DE SAN LUIS

TABLEAU XII b.

Province de San Luis

Población argentina y extranjera, de 61 años arriba, por estado civil y sexos

Population argentine et étrangère, de 61 ans et au-dessus, par état civil et sexe

S. Solteros — *Célibataires.* C. Casados — *Mariés.* V. Viudos — *Veufs.* SD. Sin datos — *Sans renseignements.*

RESUMEN POR EDADES

Résumé par âges

AÑOS *Ans*	ARGENTINOS — *Argentins*										EXTRANJEROS — *Étrangers*									
	VARONES — *Hommes*					MUJERES — *Femmes*					VARONES — *Hommes*					MUJERES — *Femmes*				
	S.	C.	V.	SD.	TOTAL	S.	C.	V.	SD.	TOTAL	S.	C.	V.	SD	TOTAL	S.	C.	V.	SD.	TOTAL
1	2	3	4	5	6	7	8	9	10	11	12	13	14	15	16	17	18	19	20	21
Del frente	10,445	6,688	585	330	18,048	13,375	7,831	1,902	267	23,375	514	712	59	10	1,265	72	874	82	2	480
61	2	13	4	—	19	—	5	5	—	10	2	2	1	—	5	—	—	—	—	—
62	5	37	3	2	47	11	10	20	—	41	1	3	—	—	4	—	—	—	—	—
63	1	34	8	—	43	2	14	18	1	30	—	2	2	—	4	—	—	1	—	1
64	5	10	6	1	22	8	8	16	—	22	3	3	1	—	7	—	—	—	—	—
65	18	114	37	—	169	52	85	68	1	156	5	2	2	—	9	1	—	6	—	7
66	6	22	10	—	38	3	5	10	—	18	1	2	—	1	4	—	2	1	—	3
67	2	24	2	—	28	6	5	10	—	21	1	—	2	—	3	—	—	1	—	1
68	3	30	9	—	42	5	13	23	—	41	1	1	2	—	4	—	—	1	—	1
69	1	17	5	—	23	4	5	5	—	14	—	2	—	—	2	—	—	1	—	1
70	16	107	59	1	183	61	51	137	1	250	1	3	1	—	5	—	1	1	—	2
71	—	4	2	—	6	1	1	1	1	4	1	3	—	—	4	—	1	—	—	1
72	—	10	7	1	18	10	10	30	1	51	2	—	—	—	2	—	1	—	—	1
73	2	7	1	1	11	—	4	7	—	11	1	3	—	—	4	—	—	1	—	1
74	1	4	5	—	10	—	3	5	—	8	—	—	—	—	—	—	—	—	—	—
75	7	27	14	1	49	24	13	38	—	75	1	2	—	—	3	—	—	1	—	1
76	—	7	3	—	10	—	2	5	—	7	—	—	—	—	—	—	—	—	—	—
77	1	6	2	—	9	2	1	4	1	8	—	—	—	—	—	—	—	—	—	—
78	2	11	3	—	16	1	3	11	—	15	—	—	—	—	—	—	—	—	—	—
79	2	1	2	—	5	3	—	2	—	5	—	—	—	—	—	—	—	—	—	—
80	3	44	26	1	79	41	11	95	1	148	—	—	1	—	1	—	—	1	—	1
81	—	4	1	—	5	—	—	1	—	1	—	—	—	—	—	—	—	—	—	—
82	—	5	3	—	8	2	3	3	—	8	—	—	1	—	1	—	—	—	—	—
83	—	3	1	—	4	1	1	2	—	4	—	—	—	—	—	—	—	—	—	—
84	—	—	2	—	2	—	—	3	—	3	—	—	—	—	—	—	—	—	—	—
85	1	12	5	—	18	3	3	20	—	31	—	—	—	—	—	—	—	1	—	1
86	1	2	—	—	3	1	1	3	—	5	—	—	—	—	—	—	—	—	—	—
87	—	1	—	—	1	1	2	1	—	4	—	—	—	—	—	—	—	—	—	—
88	—	2	1	—	3	—	—	1	—	1	—	—	—	—	—	—	—	—	—	1
89	—	1	1	—	2	1	3	—	—	4	—	—	—	—	—	—	—	—	—	—
90	1	6	14	—	21	12	4	33	1	50	—	1	1	—	2	—	1	2	—	3
91	1	—	—	—	1	—	2	1	—	3	—	—	—	—	—	—	—	—	—	—
92	—	—	1	—	1	—	—	1	—	1	—	—	—	—	—	—	—	—	—	—
93	1	1	1	—	3	1	—	1	—	2	—	—	—	—	—	—	—	—	—	—
94	—	—	1	—	1	—	—	—	—	—	—	—	—	—	—	—	—	—	—	—
95	1	1	2	—	4	2	1	4	—	7	1	—	—	—	1	—	1	—	—	1
96	—	—	1	—	1	—	—	—	—	—	—	—	—	—	—	—	—	—	—	—
97	—	1	—	—	1	—	—	2	—	2	—	—	—	—	—	—	—	—	—	—
98	—	1	—	—	1	3	—	1	—	4	—	—	—	—	—	—	—	—	—	—
99	1	—	—	—	1	—	—	—	—	—	—	—	—	—	—	—	—	—	—	—
100 y más	1	5	7	2	15	5	5	11	—	21	—	—	—	—	—	—	—	—	—	—
Sin datos	3	2	—	153	158	1	1	1	121	124	—	—	—	1	1	—	—	—	—	—
TOTAL VII	10,538	7,284	884	493	19,129	13,642	8,051	2,496	896	24,585	585	741	73	12	1,361	73	881	51	2	507

CUADRO XIII

VII — PROVINCIA DE SAN LUIS

Province de San Luis

TABLEAU XIII

Población argentina y extranjera, por sexos, según su grado de instrucción

LOS QUE SABEN LEER Y ESCRIBIR DE 6 AÑOS ARRIBA Y LOS QUE NO SABEN, Y SU PROPORCION POR MIL

Population argentine et étrangère, par sexes, selon son grade d'instruction; ceux qui savent lire et écrire de 6 ans au-dessus, et ceux qui ne savent pas; et sa proportion par mil

DEPARTAMENTOS / DÉPARTEMENTS	TOTAL de habitantes de 6 años arriba / *Total d'habitants de 6 ans et au-dessus*	SABEN LEER Y ESCRIBIR / *Savent lire et écrire*				NO SABEN LEER Y ESCRIBIR / *Ne savent ni lire ni écrire*				TOTAL GENERAL		PROPORCION POR MIL / PROPORTION *par mil*	
		ARGENTINOS *Argentins*		EXTRANJEROS *Etrangers*		ARGENTINOS *Argentins*		EXTRANJEROS *Etrangers*					
		Varones / Hommes	Mujeres / Femmes	V / H	M / F	V / H	M / F	V / H	M / F	SABEN / *Savent*	NO / *Ne savent pas*	SABEN / *Savent*	NO / *Ne savent pas*
1	2	3	4	5	6	7	8	9	10	11	12	13	14
1 Ayacucho	10,173	1,880	1,708	49	8	3,298	3,628	7	5	3,235	6,938	318	682
2 Belgrano	5,429	839	934	26	5	1,746	1,859	18	7	1,804	3,625	332	668
3 Chacabuco	5,526	748	884	20	2	1,621	2,247	4	—	1,654	3,872	299	701
4 Junin	6,520	892	1,124	26	10	2,011	2,455	14	7	2,042	4,487	313	687
5 Pedernera (General)	11,288	1,589	1,772	454	150	3,458	3,511	162	142	3,965	7,278	353	647
6 Pringles (Coronel)	5,332	784	788	69	11	1,683	2,074	17	6	1,552	3,780	291	709
7 San Luis (Capital)	14,745	2,907	3,433	468	161	3,759	3,821	68	98	6,939	7,776	473	527
8 San Martin	7,086	902	959	25	1	2,202	2,989	7	1	1,887	5,199	266	734
TOTAL VII...	66,058	9,981	11,642	1,137	348	19,778	22,584	322	266	23,108	42,950	350	650

CUADRO XIV

TABLEAU XIV

Instrucción pública. — Escolares y educandos de 6 á 14 años y su proporción por mil

Instruction publique—Enfants qui vont à l'école ou reçoivent instruction particulaire de 6 à 14 ans et sa proportion par mil

DEPARTAMENTOS / DÉPARTEMENTS	TOTAL DE NIÑOS DE 6 A 14 AÑOS / *Total d'enfants de 6 à 14 ans*		VAN Á LA ESCUELA / *Vont à l'école*		NO VAN Á LA ESCUELA PERO SABEN LEER Y ESCRIBIR / *Ne vont pas à l'école, mais savent lire et écrire*		TOTAL DE ESCOLARES Y ALFABETOS / *Total d'enfants qui vont à l'école ou savent lire*		TOTAL GENERAL	NO VAN A LA ESCUELA Y NO SABEN LEER NI ESCRIBIR / *Ne vont pas a l'école et ne savent lire ni écrire*		Proporción de escolares y alfabetos por mil niños de 6 á 14 años / *Proportion d'enfants qui vont à l'école et de ceux qui n'y vont pas et savent lire, par mil, de 6 à 14 ans*	Quedan sin instrucción por mil / *Enfants sans instruction par mil*
	Varones / Garçons	Mujeres / Filles	V. / G.	M. / F.	V. / G.	M. / F.	V. / G.	M. / F.		V. / G	M. / F.		
1	2	3	4	5	6	7	8	9	10	11	12	13	14
1 Ayacucho	1,901	1,683	487	423	77	107	564	530	1,094	1,337	1,133	507	693
2 Belgrano	1,052	914	194	190	70	76	264	266	530	788	648	269	731
3 Chacabuco	1,005	989	179	158	97	94	276	252	528	729	687	272	728
4 Junin	1,181	1,066	255	226	65	89	320	315	635	861	751	288	717
5 Pedernera (General)	1,894	1,721	586	549	118	140	704	689	1,393	1,190	1,082	385	615
6 Pringles (Coronel)	1,049	930	131	114	70	79	201	193	394	848	737	199	801
7 San Luis (Capital)	2,876	2,205	824	952	174	162	998	1,111	2,112	1,878	1,091	461	539
8 San Martin	1,800	1,259	185	189	60	84	245	223	468	1,115	1,036	179	821
	11,818	10,697	2,841	2,751	731	881	3,572	3,582	7,154	8,246	7,115	818	682
TOTAL VII.....	22,515		5,592		1,562		7,154			15,361		1,000	

CUADRO XV

TABLEAU XV

VII — PROVINCIA DE SAN LUIS

Province de San Luis

Instrucción pública. — Niños argentinos y extranjeros, por sexos y edad, que van á la escuela

Instruction publique.—Enfants argentins et étrangers, par sexes et âge, qui vont à l'école

RESÚMEN

Résumé

AÑOS DE EDAD *Ages*	NÚMERO ABSOLUTO DE NIÑOS *Nombre absolu d'enfants*			Van á la escuela — *Vont à l'école*						TOTAL GENERAL	PROPORCIÓN POR MIL DE ESCOLARES SOBRE EL TOTAL DE NIÑOS *Proportion par mil d'écoliers sur le total d'enfants*
				ARGENTINOS *Argentins*			EXTRANJEROS *Etrangers*				
	ARGENTINOS *Argentins*	EXTRANJEROS *Etrangers*	TOTAL	VARONES *Garçons*	MUJERES *Filles*	TOTAL	VARONES *Garçons*	MUJERES *Filles*	TOTAL		
1	2	3	4	5	6	7	8	9	10	11	12
6	2,856	21	2,877	169	181	350	3	7	10	360	125
7	3,205	24	3,229	271	329	600	11	3	14	614	190
8	2,932	34	2,966	317	329	646	14	7	21	667	225
9	2,235	29	2,264	334	358	692	9	9	18	710	313
10	2,777	24	2,801	436	397	833	6	9	15	848	303
11	1,773	25	1,798	304	302	606	3	7	10	616	343
12	2,740	22	2,762	414	373	787	6	6	12	799	289
13	1,753	26	1,779	283	218	501	4	5	9	510	287
14	2,020	19	2,039	263	211	464	4	—	4	468	230
TOTAL VII...	22,291	224	22,515	2,781	2,698	5,479	60	53	113	5,592	248

CUADRO XVI

TABLEAU XVI

Instrucción pública. — Niños argentinos y extranjeros, por sexos y edad, que no van á la escuela pero saben leer y escribir

Instruction publique.—Enfants argentins et étrangers, par sexes et âge, qui ne vont pas à l'école mais savent lire et écrire

RESÚMEN

Résumé

AÑOS DE EDAD *Ages*	NO VAN Á LA ESCUELA PERO SABEN LEER Y ESCRIBIR *Ne vont pas à l'école mais savent lire et écrire*						TOTAL GENERAL	VAN Á LA ESCUELA *Vont à l'école*	TOTAL DE EDUCADOS *Total de ceux qui reçoivent instruction*		QUEDAN SIN INSTRUCCIÓN *Restent sans instruction*	
	ARGENTINOS *Argentins*			EXTRANJEROS *Etrangers*					ABSOLUTO *Absolu*	POR MIL *Par mil*	ABSOLUTO *Absolu*	POR MIL *Par mil*
	VARONES *Garçons*	MUJERES *Filles*	TOTAL	VARONES *Garçons*	MUJERES *Filles*	TOTAL						
1	2	3	4	5	6	7	8	9	10	11	12	13
6	18	14	32	—	1	1	33	360	393	137	2,484	863
7	19	31	50	1	—	1	51	614	665	206	2,564	794
8	30	38	68	—	1	1	69	667	736	248	2,230	752
9	41	53	94	—	—	—	94	710	804	355	1,460	645
10	64	69	133	2	2	4	137	848	985	352	1,816	648
11	71	79	150	2	3	5	155	616	771	429	1,027	571
12	130	147	277	3	2	5	282	799	1,081	391	1,681	609
13	139	119	258	6	5	11	269	510	779	438	1,000	562
14	199	265	464	6	2	8	472	468	940	461	1,099	539
TOTAL VII...	711	815	1,526	20	16	36	1,562	5,592	7,154	318	15,361	682

CUADRO XVII

TABLEAU XVII

VII — PROVINCIA DE SAN LUIS

Province de San Luis

Propietarios de bienes raíces, por nacionalidades

Propriétaires d'immeubles, par nationalités

DEPARTAMENTOS DÉPARTEMENTS	ARGENTINOS *Argentins*	ALEMANES *Allemands*	AUSTRIACOS *Autrichiens*	ESPAÑOLES *Espagnols*	FRANCESES *Français*	INGLESES *Anglais*	ITALIANOS *Italiens*	SUIZOS *Suisses*	OTRAS NACIONES *Autres nations*	TOTAL DE EXTRANJEROS PROPIETARIOS *Total d'étrangers propriétaires*	TOTAL GENERAL DE PROPIETARIOS	Proporción por mil de propietarios sobre el total *Proportion par mil de propriétaires sur le total*	
												de extranjeros *d'étrangers*	de habitantes *d'habitants*
1	2	3	4	5	6	7	8	9	10	11	12	13	14
1 Ayacucho (San Francisco).....	2,248	—	1	7	2	—	4	—	6	20	2,268	290	179
2 Belgrano (Antes Nogoli).....	1,050	1	—	4	—	—	5	—	3	13	1,063	250	156
3 Chacabuco (Antes Renca).....	1,282	1	—	1	1	—	2	—	—	5	1,287	192	186
4 Junin (Antes Piedra Blanca)..	1,629	—	—	3	5	—	15	—	4	27	1,656	450	206
5 Pedernera (General) Antes San José del Morro.....	1,283	2	2	28	31	6	83	6	22	180	1,463	194	108
6 Pringles (Coronel) (Saladillo)..	1,014	1	1	8	8	—	7	1	7	28	1,037	228	158
7 San Luis (Capital).....	2,508	5	2	48	28	4	96	19	23	215	2,718	258	158
8 San Martin (Ant. Sta. Bárbara)	1,429	—	—	2	1	—	1	—	5	9	1,438	265	162
TOTAL VII.....	12,438	10	6	91	66	10	213	26	70	492	12,930	232	159

CUADRO XVIII

TABLEAU XVIII

VII — PROVINCIA DE SAN LUIS

Province de San Luis

HABITANTES

Y propietarios de bienes raíces por nacionalidades — Resúmen de todas las que han tenido habitantes censados

Propriétaires d'immeubles par nationalités — Résumé de toutes celles qui ont eu des habitants recensés

NACIONALIDADES NATIONALITÉS	Total de habitantes *Total d'habitants*	Propietarios *Propriétaires*	Proporción por mil de propietarios sobre el total de habitantes de la respectiva nacionalidad — *Proportion par mil de propriétaires sur le total d'habitants de la respective nationalité*
1	2	3	4
Africanos — Africains	2	—	—
Alemanes — Allemands	30	10	333
Andorranos — Andorriens	—	—	—
Argelinos — Algériens	—	—	—
Asiáticos — Asiatiques	—	—	—
Austriacos — Autrichiens	24	6	250
Australianos — Australiens	—	—	—
Belgas — Bèlges	11	—	—
Bolivianos — Boliviens	7	3	429
Brasileros — Brésiliens	10	3	300
Colombianos — Colombiens	—	—	—
Chilenos — Chiliens	186	47	253
Chinos — Chinois	—	—	—
Costarriqueños — Costarriciens	—	—	—
Dinamarqueses — Danois	2	—	—
Dominicanos — Dominicains	—	—	—
Ecuatorianos — Équatoriens	—	—	—
Egipcios — Égyptiens	—	—	—
Españoles — Espagnols	573	91	159
Franceses — Français	257	66	257
Griegos — Grecs	—	—	—
Guatemaltecos — Guatémaltèques	—	—	—
Haitianos — Haïtiens	—	—	—
Hawaianos — Hawaïens	—	—	—
Holandeses — Hollandais	7	—	—
Hondureños — Honduriens	—	—	—
Indo-Ingleses — Inde-Anglaise	—	—	—
Ingleses — Anglais	51	10	196
Italianos — Italiens	809	213	263
Japoneses — Japonais	—	—	—
Marroquies — Marocains	8	—	—
Al frente — à reporter	1,977	449	—

NACIONALIDADES NATIONALITÉS	Total de habitantes *Total d'habitants*	Propietarios *Propriétaires*	Proporción por mil de propietarios sobre el total de habitantes de la respectiva nacionalidad — *Proportion par mil de propriétaires sur le total d'habitants de la respective nationalité*
1	2	3	4
Del frente — Report	1,977	449	
Mexicanos — Mexicains	—	—	—
Mónacos — Monegasques	—	—	—
Montenegrinos — Monténégrins	—	—	—
Nicaragüenses — Nicaraguaïens	—	—	—
Norte Americanos — Américains du Nord	4	—	—
Orientales (del Uruguay) — Uruguayens	36	8	222
Paraguayos — Paraguayens	6	1	167
Persas — Persans	—	—	
Peruanos — Péruviens	2	—	
Portugueses — Portugais	2	1	—
Rumanos — Roumains	—	—	—
Rusos — Russes	1	—	—
Salvadoreños — Salvadoriens	—	—	—
Servios — Serbes	—	—	—
Siameses — Siamois	—	—	—
Suecos — Suédois	1	1	—
Suizos — Suisses	60	26	433
Turcos — Turcs	23	4	174
Venezolanos — Vénézuéliens	—	—	—
Otros paises — Autres pays	3	—	—
Extranjeros sin especificación — Étrangers sans spécification	8	2	250
Total de extranjeros — Total d'étrangers	2,128	492	232
Total de argentinos — Total d'argentins	79,327	12,438	157
TOTAL VII	81,450	12,930	159

CUADRO XIX *TABLEAU XIX*

Población nacional y extranjera, por sexos, según sus religiones

Population national et étrangére, par sexes, selon ses religions

Ver el resumen por provincias — *Voir le résumé par provinces*

CUADRO XX *TABLEAU XX*

VII — PROVINCIA DE SAN LUIS

Province de San Luis

La población argentina por sexos, según sus defectos físicos y psíquicos

La population argentine par sexes, selon ses défauts physiques et psychiques

DEPARTAMENTOS / DÉPARTEMENTS	POBLACION ABSOLUTA ARGENTINA *Population absolue Argentine*	ENFERMOS *Malades*		SORDO-MUDOS *Sourds-muets*		IDIOTAS *Idiots*		ALIENADOS *Aliénés*		CIEGOS *Aveugles*		CON BOCIO *Goitreux*		INVÁLIDOS *Invalides*				TOTAL	PROPORCION POR 10000 HABITANTES *Proportion par 10000 habitants*
														Por accidente *Par accident*		Por la guerra *Par la guerre*			
		Varones Hommes	Mujeres Femmes	V H	M F	V H	M F	V H	M F	V H	M F	V H	M F	V H	M F	V H	M F		
1	2	3	4	5	6	7	8	9	10	11	12	13	14	15	16	17	18	19	20
1 Ayacucho (San Francisco).....	12,624	32	26	6	15	3	—	4	3	9	10	108	8	12	7	2	—	245	1,940
2 Belgrano (Nogolí).....	6,759	14	13	8	7	5	2	6	—	2	3	3	5	33	5	—	—	106	1,568
3 Chacabuco (Renca).....	6,887	16	35	4	2	3	3	1	5	6	7	1	1	11	6	1	—	102	1,491
4 Junin (Piedra Blanca).....	7,964	26	28	5	8	2	1	2	4	6	11	3	3	10	2	—	—	111	1,406
5 Pedernera (General) (Antes San José del Morro).....	12,564	42	37	12	20	5	6	3	1	15	5	2	5	37	6	4	—	200	1,591
6 Pringles (Coronel) (Saladillo)..	6,718	9	6	9	5	6	5	1	2	2	1	—	3	12	7	1	—	69	1,026
7 San Luis (Capital).....	16,964	50	33	3	3	11	2	1	1	9	7	2	3	10	7	1	—	143	843
8 San Martin (Santa Bárbara)...	8,847	21	24	12	5	1	3	3	3	1	2	2	—	21	10	1	—	113	1,277
	79,327	210	202	59	65	36	22	26	18	50	46	121	28	146	50	10	—	1,089	1373
TOTAL VII.....		412		124		58		44		96		149		196		10			

CUADRO XXI *TABLEAU XXI*

VII — PROVINCIA DE SAN LUIS

Province de San Luis

La población extranjera por sexos, según sus defectos físicos y psíquicos

La population étrangère par sexes, selon ses défauts physiques et psychiques

DEPARTAMENTOS / DÉPARTEMENTS	POBLACION ABSOLUTA EXTRANJERA *Population absolue étrangère*	ENFERMOS *Malades*		SORDO-MUDOS *Sourds-muets*		IDIOTAS *Idiots*		ALIENADOS *Aliénés*		CIEGOS *Aveugles*		CON BOCIO *Goitreux*		INVALIDOS *Invalides* — Por accidente *Par accident*		INVALIDOS — Por la guerra *Par la guerre*		TOTAL	PROPORCION POR 100000 HABITANTES *Proportion par 100000 habitants*
		Varones Hommes	Mujeres Femmes	V H	M F	V H	M F	V H	M F	V H	M F	V H	M F	V H	M F	V H	M F		
1	2	3	4	5	6	7	8	9	10	11	12	13	14	15	16	17	18	19	20
1 Ayacucho (San Francisco).....	69	1	—	—	—	—	—	—	—	—	—	—	—	1	—	1	—	3	—
2 Belgrano (Nogolí).....	52	—	—	—	—	—	—	—	—	—	1	—	—	—	—	—	—	1	—
3 Chacabuco (Renca).....	26	—	—	—	—	—	—	—	—	—	—	—	—	—	—	—	—	—	—
4 Junin (Piedra Blanca).....	60	—	—	—	—	—	—	—	—	—	—	—	—	—	—	—	—	—	—
5 Pedernera (General) (Antes San José del Morró).....	928	5	—	—	—	—	—	—	—	—	—	2	1	—	1	—	—	9	970
6 Pringles (Coronel) (Saladillo)..	108	—	—	—	—	1	—	—	—	—	—	—	—	—	—	—	—	1	—
7 San Luis (Capital).....	851	5	—	—	—	—	—	—	—	1	—	—	—	1	1	—	—	8	940
8 San Martin (Santa Bárbara)..	84	—	—	—	—	—	—	—	—	—	—	—	—	—	—	—	—	—	—
	2,123	11	—	—	—	1	—	—	—	1	1	2	1	2	2	1	—	22	1,036
TOTAL VII.....		11				1				2		3		4		1			

CUADRO XXII *TABLEAU XXII*

Huérfanos de padre y madre de 0 á 14 años, argentinos y extranjeros, por sexos

Orphelins de père et mère de 0 à 14 ans, argentins et étrangers, par sexes

Ver el resumen por provincias, — *Voir le résumé par provinces,*

CUADRO XXIII

TABLEAU XXIII

VII — PROVINCIA DE SAN LUIS

Province de San Luis

Densidad de la población absoluta por kilómetro cuadrado

Dénsité de la population absolue par kilométre carré

DEPARTAMENTOS DÉPARTEMENTS	EXTENSIÓN EN KIL. CUADRADOS	POBLACIÓN POPULATION			DENSIDAD POR KIL. CUADRADO *Densité par kil. carré*
		ABSOLUTA Absolue	NACIONAL National	EXTRANJERA Étrangére	
1	2	3	4	5	6
1 Ayacucho (antes San Francisco).....	7,665	12,693	12,624	69	1.7
2 Belgrano (antes Nogoli).....	7,193	6,811	6,759	52	0.9
3 Chacabuco (antes Renca).....	2,676	6,913	6,887	26	2.6
4 Junin (antes Piedra Blanca).....	2,602	8,024	7,964	60	3.1
5 Pedernera (General) (antes San José del Morro)..	25,846	13,492	12,564	928	0.5
6 Pringles (Coronel) (antes Saladillo)	4,048	6,821	6,718	103	1.7
7 San Luis (Capital).....	20,477	17,815	16,964	851	0,9
8 San Martin (antes Santa Bárbara).....	3,416	8,881	8,847	34	2.6
TOTAL VII...	78,628	81,450	79,827	2,123	1.1

CUADROS XXIV *y* XXV

ABLEAUX XXIV et XXV

Las mujeres casadas y viudas, según sus años de matrimonio y número de hijos

Les femmes mariées et veuves, selon leurs années de mariage et nombre d'enfants

Ver el resúmen de toda la República — *Voir le résumé de toute le République*

CUADRO XXVI a. *TABLEAU XXVI a.*

VII — PROVINCIA DE SAN LUIS

Province de San Luis

Población argentina y extranjera de 14 años arriba, por sexos, según profesiones

Population argentine et étrangère de 14 ans et au-dessus, par sexes, selon professions

RESÚMEN CLASIFICADO POR CATEGORÍA

Résumé classifié par catégorie

PROFESIONES *Professions*	ARGENTINOS *Argentins*		EXTRANJEROS *Etrangers*		TOTAL
	VARONES *Hommes*	MUJERES *Femmes*	VARONES *Hommes*	MUJERES *Femmes*	
1	2	3	4	5	6
I — Producción de la materia prima *Production de la matière première*					
Abastecedores — *Fournisseurs*	41	—	2	—	46
Acopiadores — *Marchands de blés*	—	—	—	—	—
Agricultores — *Agriculteurs*	3,217	288	118	10	3,653
Barraqueros — *Marchands de laines, cuir, autres produits*	10	—	—	—	10
Cazadores — *Chasseurs*	—	—	—	—	—
Estancieros — *Eleveurs*	1,824	506	28	1	2,359
Hacendados — *Propriétaires ruraux*	264	46	3	—	313
Horticultores — *Horticulteurs*	1	—	8	—	12
Isleros — *Insulaires*	—	—	—	—	—
Leñadores — *Bucherons*	18	—	—	—	18
Mayordomos — *Intendants*	179	44	—	—	223
Obrajeros — *Contre-maitres*	1	—	—	—	1
Pasteros — *Vendeurs de foin et paille*	43	27	—	—	70
Pastores, Vaqueros — *Pasteurs, Bergers, Vachers*	1,504	618	13	—	2,135
Pescadores — *Pêcheurs*	9	—	—	—	9
Picapedreros — *Tailleurs de pierres*	8	—	1	—	9
Sericultores — *Sériculteurs*	—	—	—	—	—
Reconocedores de frutos	—	—	—	—	—
Vinicultores — *Viniculteurs*	5	1	1	—	7
TOTAL I	7,130	1,530	204	11	8,875
II — Producciones industriales *Productions industrielles*					
Afinadores — *Accordeurs*	—	—	—	—	—
Afiladores — *Rémouleurs*	—	—	1	—	1
Aguadores — *Porteurs d'eau*	—	—	—	—	—
Alambradores — *Cloturiers*	4	—	1	—	5
Albañiles — *Maçons*	190	—	60	—	250
Alfareros — *Potiers*	—	—	1	—	1
Alpargateros — *Fabricants de sandales*	—	—	—	—	—
Amasadores — *Pétrisseurs*	2	—	—	—	2
Armeros — *Armuriers*	—	—	1	—	1
Aserradores — *Scieurs de bois*	9	—	3	—	12
Bordadores — *Brodeuses*	—	31	—	—	31
Bronceros — *Bronziers*	—	—	—	—	—
Caldereros — *Chaudronniers*	—	—	2	—	2
Canasteros — *Vanniers*	1	—	—	—	1
Carboneros — *Charbonniers*	—	—	2	—	2
Carpinteros — *Charpentiers*	240	—	49	1	290
Calafates — *Calfats*	—	—	1	—	1
Cerveceros — *Brasseurs*	—	—	3	—	3
Carniceros — *Bouchers*	13	—	—	—	13
Chancheros — *Charcutiers*	1	—	3	—	4
Cigarreros — *Fabricants de cigares*	4	—	—	—	4
Colchoneros — *Matelassiers*	—	—	1	—	1
Confiteros — *Confiseurs*	1	4	—	—	5
Constructores de buques, armadores — *Constructeurs de navires, armateurs*	—	—	—	—	—
Cordeleros, cabulleros, etc. — *Cordiers*	—	—	—	—	—
Costureras — *Couturières*	28	4,804	1	38	4,871
Curtidores — *Tanneurs*	12	—	2	—	14
Doradores — *Doreurs*	—	—	—	—	—
Ebanistas, tallistas, etc — *Ebénistes, sculpteurs, etc*	—	—	1	—	1
Empapeladores — *Colleurs de papiers*	—	—	—	—	—
Encuadernadores — *Relieurs*	—	—	1	—	1
Escoberos — *Fabricants de balais*	—	—	—	—	—
Fabricantes — *Fabricants en général*	1	—	—	—	1
Fideleros — *Fabricants de vermicelles*	—	—	—	—	—
Floristas (Fabricantes) — *Fleuristes Fabricants*	—	—	—	—	—
Fundidores — *Fondeurs*	—	—	—	—	—
Gasistas — *Gazistes*	2	—	—	—	2
Grabadores — *Graveurs*	—	—	—	—	—
Graseros — *Marchands de graisse*	—	—	—	—	—
Herreros — *Forgerons*	48	1	26	—	75
Hojalateros — *Ferblantiers*	6	—	7	—	13
Suma á la vuelta	562	4,840	166	39	5,607

CUADRO XXVI b. *TABLEAU XXVI b.*

VII — PROVINCIA DE SAN LUIS

Province de San Luis

Población argentina y extranjera de 14 años arriba, por sexos, según profesiones

Population argentine et étrangère de 14 ans et au-dessus, par sexes, selon professions

RESÚMEN CLASIFICADO POR CATEGORÍA

Résumé classifié par catégorie

PROFESIONES *Professions*	ARGENTINOS *Argentins*		EXTRANJEROS *Etrangers*		TOTAL
	VARONES *Hommes*	MUJERES *Femmes*	VARONES *Hommes*	MUJERES *Femmes*	
1	2	3	4	5	6
De la vuelta	562	4,840	166	39	5,607
Horneros — *Fourniers*	9	—	8	—	17
Hoteleros — *Fourniers*	1	1	11	2	15
Fondistas — *Hôteliers — Aubergistes*	—	—	—	—	—
Industriales diversos — *Industriels divers*	2	2	4	—	8
Jaboneros — *Savonniers*	—	—	1	—	2
Joyeros — *Joailliers, Bijoutiers*	—	—	1	—	1
Lecheros — *Laitiers*	—	—	3	1	4
Licoreros — *Liquoristes*	1	—	4	—	5
Limpia-ropas — *Dégraisseurs*	—	—	—	—	—
Litógrafos — *Lithographes*	—	—	—	—	—
Maquinistas — *Machinistes*	14	—	7	—	21
Marmoleros — *Marbriers*	1	—	—	—	1
Mecanicos — *Mécaniciens*	2	—	19	—	21
Mineros — *Mineurs*	26	34	19	—	79
Modistas — *Modistes*	—	24	—	3	27
Molineros — *Meuniers*	4	—	1	—	5
Muebleros — *Ebénistes*	—	—	3	—	3
Panaderos — *Boulangers*	51	11	20	—	82
Paragüeros — *Fabricants de parapluies*	—	—	—	—	—
Pintores — *Peintres*	7	3	6	—	16
Peluqueros — *Coiffeurs*	5	—	8	2	15
Pirotécnicos — *Artificiers*	—	—	—	—	—
Plomeros — *Plombiers*	—	—	—	—	—
Queseros — *Fromagiers*	—	1	—	—	1
Relojeros — *Horlogers*	1	—	3	—	4
Saladeristas — *Saladéristes (Boucaniers)*	—	—	—	—	—
Sastres — *Tailleurs*	23	1	17	—	41
Sombrereros — *Chapeliers*	—	—	1	1	2
Tacheros — *Ferblantiers*	—	—	—	—	—
Talabarteros — *Selliers*	101	1	6	1	112
Tapiceros — *Tapissiers*	1	—	1	—	2
Tejedores — *Tisserands*	6	1271	—	1	1,281
Tintoreros — *Teinturiers*	—	18	—	—	18
Techadores — *Couvreurs*	—	—	—	—	—
Tipógrafos — *Typographes*	19	—	—	—	19
Toneleros — *Tonneliers*	—	—	—	—	—
Torneros — *Tourneurs*	4	—	—	—	4
Veleros — *Voilliers*	—	—	—	—	—
Vidrieros — *Vitriers*	—	—	—	—	—
Yeseros — *Platriers*	—	—	—	—	—
Zapateros — *Cordonniers*	156	11	36	—	206
TOTAL II	999	6,225	315	50	7,619
III — Comercio *Commerce*					
Agentes — *Agents*	—	—	—	—	—
Almaceneros — *Epiciers*	—	—	—	—	—
Banqueros — *Banquiers*	—	—	—	—	—
Comerciantes — *Commerçants*	423	76	355	50	904
Corredores — *Courtiers*	1	—	2	—	3
Cobradores — *Garçon de recette*	—	—	—	—	—
Comisionistas — *Commissionnaires*	1	—	3	—	4
Dependientes — *Commis*	68	—	23	—	91
Empleados — *Employés*	81	1	26	—	108
Empresarios — *Entrepreneurs*	1	—	—	—	1
Ferreteros — *Quincaillieurs*	—	—	—	—	—
Plateros — *Orfèvres*	31	—	3	—	34
Rematadores — *Commissionaires-priseurs*	2	—	3	—	5
Repartidores — *Porteurs à domicile*	—	—	—	—	—
Tenedores de libros — *Teneurs de livres*	1	—	2	—	3
Tenderos — *Merciers*	—	—	—	—	—
Total III	609	77	417	50	1,153

CUADRO XXVI c. *TABLEAU XXVI c.*

VII — PROVINCIA DE SAN LUIS

Province de San Luis

Población argentina y extranjera de 14 años arriba, por sexos, según profesiones

Population argentine et étrangère de 14 ans et au-dessus, par sexes, selon professions

RESÚMEN CLASIFICADO POR CATEGORÍA

Résumé classifié par catégorie

PROFESIONES *Professions*	ARGENTINOS *Argentins*		EXTRANJEROS *Etrangers*		TOTAL
	VARONES *Hommes*	MUJERES *Femmes*	VARONES *Hommes*	MUJERES *Femmes*	
1	2	3	4	5	6
IV — Transportes *Transports*					
Arrieros, troperos etc. — *Muletiers*	47	—	2	—	49
Buzos — *Scaphandriers*	—	—	—	—	—
Carreros — *Charretiers*	230	—	11	—	241
Cocheros — *Cochers*	67	—	6	—	73
Correos, postillones, etc. — *Facteurs Postillons*	3	—	—	—	3
Empleados de ferro-carril — *Employés de chemins de fer*	82	2	46	—	130
Marinos — *Marins*	1	—	—	—	1
Mozos de cordel (changadores) — *Portefaix*	—	—	—	—	—
Prácticos — *Lamoneurs*	—	—	—	—	—
Pilotos — *Pilotes*	—	—	—	—	—
Telefonistas — *Téléphonistes*	3	—	—	—	3
Telegrafistas — *Télégraphistes*	41	1	3	—	45
Vaqueanos — *Guides*	—	—	—	—	—
Total IV...	474	3	68	—	545
V — Propiedad mueble é inmueble *Propriété mobilière et immobilière*					
Rentista — *Rentiers* ..... Total V..	825	828	38	15	1,706
VI — Personal de servicio *Personnel de service*					
Caballerizos — *Palefreniers*	—	—	—	—	—
Cocineros — *Cuisiniers*	18	544	7	15	581
Domadores — *Dompteurs*	33	—	—	—	33
Domésticos — *Domestiques*	286	967	6	6	1,267
Lavanderas — *Blanchisseuses*	21	2,539	—	12	2,572
Lustradores de calzado — *Décroteurs*	1	—	—	—	1
Mensajeros — *Commissionnaires*	2	—	—	—	2
Planchadoras — *Repasseuses*	2	363	—	1	366
Trabajos domésticos — *Travaux domestiques*	—	33	—	—	33
Total VI..	363	4,446	13	36	4,858
VII — Defensa del pais *Défense du pays*					
Militares — *Militaires* ..... Total VII..	445	—	6	—	451
VIII— Administración pública *Administration publique*					
Empleados de Gobierno ó Adm. — *Employés de gouvernement ou Adm.*	210	2	8	—	220
IX — Cultos *Cultes*					
Clérigos (no católicos) — *Ecclésiastiques non catholiques*	—	—	—	—	—
Religiosas catolicas — *Religieuse catholiques*	—	29	—	3	32
Sacerdotes, y frailes — *Prêtres, moines*	1	—	10	—	11
Sacristanes, campaneros, legos — *Sacristains, frères*	—	—	2	—	2
Total IX..	1	29	12	3	45
X — Jurisprudencia *Jurisprudence*					
Abogados — *Avocats*	19	—	1	—	20
Escribanos — *Notaires*	19	—	3	—	22
Escribientes, copistas — *Copistes*	4	—	—	—	4
Contadores — *Comptables*	8	—	5	—	13
Procuradores — *Agents d'affaires*	11	—	3	—	14
Total X..	61	—	12	—	73

CUADRO XXVI d.

TABLEAU XXVI d.

VII — PROVINCIA DE SAN LUIS

Province de San Luis

Población argentina y extranjera de 14 años arriba, por sexos, según profesiones

Population argentine et étrangère de 14 ans et au-dessus, par sexes, selon professions

RESÚMEN CLASIFICADO POR CATEGORÍA

Résumé classifié par catégorie

PROFESIONES *Professions*	ARGENTINOS *Argentins*		EXTRANJEROS *Etrangers*		TOTAL
	VARONES *Hommes*	MUJERES *Femmes*	VARONES *Hommes*	MUJERES *Femmes*	
1	2	3	4	5	6
XI — Profesiones sanitarias *Professions sanitaires*					
Curanderos — *Medecins sans titres*	2	12	—	—	14
Dentistas — *Dentistes*	—	—	2	—	2
Enfermeros — *Infirmiers*	5	—	1	—	6
Farmacéuticos — *Pharmaciens*	2	—	7	1	10
Flebótomos — *Phlébotomistes*	—	—	—	—	—
Ortopédicos — *Orthopédistes*	—	—	—	—	—
Médicos — *Médecins*	9	—	6	—	15
Parteras — *Sage-femmes*	—	11	—	1	12
Pedicuros — *Pédicures*	—	—	—	—	—
Químicos — *Chimistes*	—	—	—	—	—
Veterinarios — *Vétérinaires*	—	—	—	—	—
Total XI..	18	23	16	2	59
XII — Instrución y Educación *Instruction et Education*					
Maestros de Escuela — *Instituteurs*	70	151	7	4	232
Estudiantes — *Etudiants*	114	73	2	1	190
Total XII..	184	224	9	5	422
XIII — Bellas Artes *Beaux Arts*					
Arquitectos — *Architectes*	1	—	3	—	4
Dibujantes — *Dessinateurs*	—	—	2	—	2
Fotógrafos — *Photographes*	—	—	3	—	3
Escultores — *Sculpteurs*	1	—	—	—	1
Artistas — *Artistes*	1	—	1	1	3
Total XIII..	3	—	9	1	13
XIV — Letras y Ciencias *Lettres et Sciences*					
Agrimensores — *Arpenteurs*	1	—	2	—	3
Caligrafos — *Calligraphes*	—	—	—	—	—
Ingenieros — *Ingénieurs*	1	—	6	—	7
Literatos — *Littérateurs*	—	—	—	—	—
Periodistas — *Journalistes*	—	—	1	—	1
Taquigrafos — *Sténographes*	—	—	—	—	—
Traductores — *Traducteurs*	—	—	—	—	—
Total XIV ..	2	—	9	—	11
XV — Profesiones ambulantes *Professions ambulantes*					
Acróbatas — *Acrobates*	—	—	1	1	2
Mercachifles — *Colporteurs*	—	—	—	—	—
Musicos — *Musiciens*	19	—	18	—	37
Vendedores diversos — *Vendeurs divers*	—	2	4	1	7
Total XV..	19	2	23	2	46
XVI — Personal de fatiga que no tiene trabajo fijo *Gens de peine sans profession déterminée*					
Jornaleros — *Journaliers* ....Total XVI..	3,883	263	75	3	4,224
XVII — Personal á cargo de otros *Personnel à charge d'autrui*					
Mendigos — *Mendiants*	8	5	1	—	14
Prostitutas — *Filles publiques*	—	69	—	—	69
Rufianes — *Entreteneurs*	—	—	—	—	—
Total XVII..	8	74	1	—	83
XVIII					
Sin profesión — *Sans profession*	3,895	10,859	96	329	15,179
Total general I à XVIII	19,129	24,585	1,361	507	45,582

CUADRO I

TABLEAU 1

VIII — PROVINCIA DE SANTIAGO DEL ESTERO

Province de Santiago del Estero

Población absoluta en 1895 y 1869; aumento + ó disminución — absoluta y relativa

Population absolue en 1895 et 1869; augmentation + ou diminution — absolue et relative

DEPARTAMENTOS DÉPARTEMENTS	1895	1869	AUMENTO + DISMINUCIÓN — EN 1895 RESPECTO A 1869 *Augmentation + diminution — en 1895 relativement á 1869*			
				ABSOLUTO *Absolu*		POR MIL *Par mil*
1	2	3		4		5
1 Atamisqui (Soconcho)	6,281	6,348	—	67	—	
2 Banda (La)	12,321	4,903	+	7,418	+	1,513
3 Copo Primero	4,223	6,928	—	2,705	—	
4 Copo Segundo	5,418	5,064	+	324	+	64
5 Choya	9,115	4,212	+	4,903	+	1,164
6 Figueroa (Matará Norte)	10,501	9,550	+	951	+	100
7 Guasayán	5,507	3,072	+	2,435	+	793
8 Jiménez Primero	5,807	8,518	—	2,711	—	
9 Jiménez Segundo	5,409	8,978	—	3,469	—	
10 Loreto	13,873	13,152	+	721	+	55
11 Matará	6,738	—	+	6,738	+	
12 Ojo de Agua (Sumampa) (1)	8,201	9,088	—	887	—	
13 Quebrachos (Sumampa) (1)	7,262	—	+	7,262	+	
14 Rio Hondo	6,946	8,260	—	1,314	—	
15 Robles	9,675	4,597	+	5,078	+	1,105
16 Salavina	8,368	10,164	—	1,796	—	
17 Santiago (Capital)	14,340	8,498	+	5,842	+	687
18 Silipica Primero	2,604	6,310	—	3,706	—	
19 Silipica Segundo	4,942	3,385	+	1,557	+	459
20 Veintiocho de Marzo (Matará Sud)	13,971	10,413	+	3,558	+	342
21 Fronteras	—	1,428	—	1,428	—	
TOTAL VIII	161,502	132,898	+	28,604	+	216

(1) En 1869 los actuales departamentos Ojo de Agua y Quebrachos, formaban uno solo con 9088 habitantes con el nombre de Sumampa.

CUADRO II a. *TABLEAU II a.*

VIII—PROVINCIA DE SANTIAGO DEL ESTERO

Province de Santiago del Estero

Población urbana y rural, absoluta y relativa, en 1895 y 1869

Population urbaine et rurale, absolue et relative, en 1895 et 1869

CIUDADES, PUEBLOS Y DIVISIONES CENSALES *Villes, villages et divisions du recensement*	1895			1869			AUMENTO + Ó DISMINUCIÓN — EN 1895 *Augmentation + ou diminution — en 1895*					
							ABSOLUTA *Absolue*			POR MIL *Par mil*		
	Urbana *Urbaine*	Rural *Rurale*	TOTAL	Urbana *Urbaine*	Rural *Rurale*	TOTAL	Urbana *Urbaine*	Rural *Rurale*	TOTAL	Urbana *Urbaine*	Rural *Rurale*	TOTAL
1	2	3	4	5	6	7	8	9	10	11	12	13
1 Atamisqui (Soconcho)	-	6,281	6,281	1,325	5,023	6,348	— 1,325	+ 1,258	— 67	—	+ 250	—
2 Banda (La)	720	11,601	12,321	—	4,903	4,903	+ 720	+ 6,698	+ 7,418	—	+ 1,366	+ 1,513
3 Copo Primero	—	4,223	4,223	—	6,928	6,928		— 2,705	— 2,705	—	—	—
4 Copo Segundo	—	5,418	5,418	—	5,094	5,094	—	+ 324	+ 324	—	+ 64	+ 64
5 Choya	2,619	6,496	9,115	—	4,212	4,212	+ 2,619	+ 2,284	+ 4,903	—	+ 542	+ 1,164
6 Figueroa (Matará Norte)	—	10,501	10,501	—	9,550	9,550	—	+ 951	+ 951	—	+ 100	+ 100
7 Guasayan	—	5,507	5,507	—	3,072	3,072	—	+ 2,435	+ 2,435	—	+ 793	+ 793
8 Jiménez Primero	—	5,807	5,807	—	8,518	8,518	—	— 2,711	— 2,711	—	—	—
9 Jiménez Segundo	—	5,409	5,409	—	8,978	8,978	—	— 3,569	— 3,569	—	—	—
0 Loreto	482	13,391	13,873	1,368	11,784	13,152	— 886	+ 1,607	+ 721	—	+ 136	+ 55
11 Matará	—	6,738	6,738	—	—	—	—	+ 6,738	+ 6,738	—	—	—
12 Ojo de Agua (Sumampa) (1)	540	7,661	8,201	—	9,088	9,088	+ 540	— 1,427	— 887	—	—	—
13 Quebrachos (Sumampa) (1)	228	7,034	7,262	—	—	—	+ 228	+ 7,034	+ 7,262		—	—
14 Rio Hondo	—	6,946	6,946	684	7,576	8,260	— 684	— 630	— 1,314	—	—	—
15 Robles	600	9,075	9,675	—	4,597	4,597	+ 600	+ 4,478	+ 5,078	—	+ 974	+ 1,104
16 Salavina	326	8,042	8,368	8,352	1,812	10,164	— 8,026	+ 6,230	— 1,796	—	+ 3,438	—
17 Santiago (Capital)	9,517	4,823	14,340	7,775	723	8,498	+ 1,742	+ 4,100	+ 5,842	+ 224	+ 5,671	+ 687
18 Silipica Primero	—	2,604	2,604	—	6,310	6,310	—	— 3,706	— 3,706	—	—	—
19 Silipica Segundo	—	4,942	4,942	—	3,385	3,385	—	+ 1,557	+ 1,557	—	+ 460	+ 460
20 28 de Marzo (Matará Sud)	—	13,971	13,971	—	10,413	10,413	—	+ 3,558	+ 3,558	—	+ 342	+ 842
21 Fronteras	—	—	—	—	1,428	1,428	—	— 1,428	— 1,428	—	—	—
TOTAL VIII	15,032	146,470	161,502	1,9504	113,394	132,898	— 4,472	+ 33,076	+ 28,604	—	+ 292	+ 215

(1) En 1869 los actuales departamentos Ojo de Agua y Quebrachos formaban uno solo con 9088 habitantes con el nombre de Sumampa.

CUADRO II b. *TABLEAU II b.*

VIII—PROVINCIA DE SANTIAGO DEL ESTERO

Province de Santiago del Estero

Población urbana y rural según las menores divisiones geográficas y administrativas

COMPRENDIENDO TODAS LAS DESIGNACIONES QUE APARECEN EN LOS ORIGINALES DEL CENSO

Population urbaine et rurale selon les plus petites divisions géographiques et administratives

NÚMERO DE ORDEN Nº d'ordre	NOMBRE DEL DISTRITO NOM DE LA COMMUNE	NOMBRE DEL PUEBLO Ó DESIGNACIÓN GEOGRÁFICA DEL SITIO *Nom de la ville, ou bourg ou désignation géographique de l'endroit*	POBLACIÓN POPULATION		
			URBANA *Urbaine*	RURAL *Rurale*	TOTAL del distrito TOTAL de la commune
1	2	3	4	5	6
		I—DEPARTAMENTO ATAMISQUI			
1	Atamisqui	Atamasqui	—	600	
		Pampa Llajta	—	300	
		Tasigasta	—	63	963
2	Chilca	Chilca	—	618	618
3	Juanillo	Caloj	—	150	
		Juanillo	—	150	
		Largo	—	150	
		Pirúas	—	150	
		Tio Alto	—	150	
		Tolosa	—	300	
		Villagasta	—	150	
		Soconcho	—	128	1,328
4	Percas	Percas	—	1,170	1,170
5	Salinas	Salinas	—	1,499	1,499
6	Santa Isabel	Santa Isabel	—	708	708
		Total del Departamento I	—	6,281	6,281
		II—DEPARTAMENTO BANDA (LA)			
7	Acosta	Acosta y San Francisco	—	410	
		Grama	—	50	
		Soria, Quiroga y Maravilla	—	300	760
8	Banda (La)	Banda (La)	720	600	1,320
9	Colonia	Colonia	—	2,818	2,818
10	Cuyoc	Bajo Grande, Casilla kilómetro 429 y Sa'ta Catalina	—	150	
		Cuyoc	—	1,409	
		San Isidro, Saladillo, Chorquina y Bajo Chico	—	150	
		Los Angeles, Dolores y Santa Catalina	—	51	1,760
11	Palmares	Palmares	—	1,723	1,723
12	Polear	Polear	—	2,287	2,287
13	Rincón	Rincon	—	1,658	1,658
		Total del Departamento II	720	11,601	12,321
		III—DEPARTAMENTO COPO PRIMERO			
14	Boquerón	Boquerón	—	886	886
15	Candelaria	Candelaria	—	1,286	1,286
16	Churquí	Churqui	—	1,051	1,051
17	Cruz Grande	Cruz Grande	—	1,050	1,050
		Total del Departamento III	—	4,223	4,223

CUADRO II b. *TABLEAU II b.*

VIII—PROVINCIA DE SANTIAGO DEL ESTERO

Province de Santiago del Estero

Población urbana y rural según las menores divisiones geográficas y administrativas

COMPRENDIENDO TODAS LAS DESIGNACIONES QUE APARECEN EN LOS ORIGINALES DEL CENSO

Population urbaine et rurale selon le plus petites divisions géographiques et administratives

NÚMERO DE ORDEN Nº d'ordre	NOMBRE DEL DISTRITO NOM DE LA COMMUNE	NOMBRE DEL PUEBLO Ó DESIGNACIÓN GEOGRÁFICA DEL SITIO *Nom de la ville, au bourg ou designation géographique de l'endroit*	POBLACIÓN POPULATION		
			URBANA *Urbaine*	RURAL *Rurale*	TOTAL del distrito TOTAL de la commune
1	2	3	4	5	6
		IV—DEPARTAMENTO COPO SEGUNDO			
18	Chañar Pozo	Chañar Pozo	—	1,852	1,852
19	Copo	Copo	—	1,401	1,401
20	Remate	Remate	—	900	900
21	San Agustin	San Agustin	—	1,765	1,765
		Total del Departamento IV	—	5,418	5,418
		V—DEPARTAMENTO CHOYA			
22	Barrancas y San Pedro	Barrancas	—	227	
		San Pedro	—	450	677
23	Chañar	Chañar	—	318	318
24	Frias	Frias	1752	127	1,879
25	Iriondo	Iriondo	—	548	548
26	Laguna	Laguna	—	523	523
27	Laprida	Laprida	—	241	241
28	Maquijata	Maquijata	—	877	877
29	Peñas	Peñas	—	600	600
30	Puestos	Puestos	—	312	312
31	Punta (La)	Punta (La)	328	290	618
32	San Pedro y Monte Redondo	San Pedro y Monte Redondo	—	300	
		Ralos (Los)	—	212	512
33	Remancito	Remancito	—	390	390
34	Rincón	Rincón	—	381	381
35	San Pedro	San Pedro de Choya	539	1,250	1,789
		Total del Departamento V	2,619	6,496	9,115
		VI — DEPARTAMENTO FIGUEROA			
36	Brea	Brea (La)	—	1,419	1,419
37	Candelaria	Candelaria	—	702	702
38	Cañada	Cañada	—	823	823
39	Figueroa	Figueroa	—	870	870
40	Puestos	Puestos	—	1,910	1,910
41	Maravilla	Maravilla	—	900	900
42	Quimilioj	Invernada	—	300	
		Quimilioj	—	1,095	1,395
43	San Antonio	San Antonio	—	1,059	1,059
44	Chañar Pozo, Soco, San Agustin	Chañar Pozo, Soco, y San Agustin	—	708	708
45	Vaca Muerta y Cordón Esquina	Vaca Muerta y Cordón Esquina	—	526	526
46	Yacú Hurmana	Yacú Hurmana	—	689	686
		Total del Departamento VI	—	10,501	10,501

CUADRO II b. *TABLEAU II b.*

VIII—PROVINCIA DE SANTIAGO DEL ESTERO

Province de Santiago del Estero

Población urbana y rural según las menores divisiones geográficas y administrativas

COMPRENDIENDO TODAS LAS DESIGNACIONES QUE APARECEN EN LOS ORIGINALES DEL CENSO

Population urbaine et rurale selon les plus petites divisions géographiques et administratives

NÚMERO DE ÓRDEN — Nº d'ordre	NOMBRE DEL DISTRITO — NOM DE LA COMMUNE	NOMBRE DEL PUEBLO Ó DESIGNACIÓN GEOGRÁFICA DEL SITIO — *Nom de la ville, ou bourg ou désignation géographique de l'endroit*	POBLACIÓN — POPULATION: URBANA — *Urbaine*	RURAL — *Rurale*	TOTAL del distrito — TOTAL de la commune
1	2	3	4	5	6
		VII — DEPARTAMENTO GUASAYÁN			
47	Agujereado	Agujereado	—	322	322
48	Calera (La)	Calera (La)	—	582	582
49	Galpón	Galpón	—	214	214
50	Guampacha	Guampacha	—	576	576
51	Guasayán	Guasayán	—	887	887
52	Ahí Veremos	Ahí Veremos	—	244	244
53	Juntas	Juntas	—	400	400
54	Lavalle	Lavalle	—	482	482
55	Rosario (El)	Rosario (El)	—	223	223
56	San Lorenzo	San Lorenzo	—	241	241
57	San Pedro	San Pedro	—	1,007	1,007
58	Tala Arroyo	Tala Arroyo	—	450	450
59	Vizcacheral	Vizcacheral	—	429	429
		Total del Departamento VII	—	5,507	5,507
		VIII — DEPARTAMENTO JIMENEZ PRIMERO			
60	Cacico	Cacico	—	1,160	1,160
61	Gramilla	Gramilla	—	1,825	1,825
62	Palomar	Palomar	—	672	672
63	Poleo Pozo	Poleo Pozo	—	442	442
64	Pozo Hondo	Pozo Hondo	—	1,288	1,288
65	Vitiaca	Vitiaca	—	925	925
		Total del Departamento VIII	—	5,807	5,807
		IX—DEPARTAMENTO JIMENEZ SEGUNDO			
66	Antelo	Antelo	—	958	958
67	Ardiles	Ardiles	—	802	802
68	Chauchillas	Chauchillas	—	531	
		Sauzal y Grama	—	150	
		Grama y Miranda	—	150	
		Miranda ó Isla de Aragonés	—	145	976
69	Doña Luisa	Doña Luisa	—	887	887
70	Gómez	Gómez	—	647	647
71	Jimenez	Jimenez	—	455	455
72	Ojo de Agua	Ojo de Agua	—	531	531
73	Remes	Remes	—	658	658
		Total del Departamento IX	—	5,409	5,409

CUADRO II b. *TABLEAU II b.*

VIII—PROVINCIA DE SANTIAGO DEL ESTERO

Province de Santiago del Estero

Población urbana y rural según las menores divisiones geográficas y administrativas

COMPRENDIENDO TODAS LAS DESIGNACIONES QUE APARECEN EN LOS ORIGINALES DEL CENSO

Population urbaine et rurale selon les plus petites divisions géographiques et administratives

NÚMERO DE ÓRDEN Nº d'ordre	NOMBRE DEL DISTRITO NOM DE LA COMMUNE	NOMBRE DEL PUEBLO Ó DESIGNACIÓN GEOGRÁFICA DEL SITIO *Nom de la ville, ou bourg ou designation géographique de l'endroit*	POBLACIÓN POPULATION		
			URBANA *Urbaine*	RURAL *Rurale*	TOTAL del distrito TOTAL de la commune
1	2	3	4	5	6
		X — DEPARTAMENTO LORETO			
74	Ayuncha	Ayuncha	—	1,536	1,536
75	Barrancos	Barrancos	—	1,044	1,044
76	Cañada Rica	Cañada Rica (Sección Norte)	—	1,206	
		Cañada Rica (Sección Sud)	—	450	1,656
77	Diaspa	Diaspa	—	792	792
78	Lomitas	Lomitas	—	1,891	1,891
79	Loreto	Loreto	482	899	1,381
80	Majada	Majadilla	—	1,620	1,620
81	Piruitas	Piruitas	—	1,186	1,186
82	Tacanitas	Tacanitas	—	2,072	2,072
83	Tuscayoj	Tuscayoj	—	1,195	1,195
		Total del Departamento X	482	13,391	13,873
		XI — DEPARTAMENTO MATARÁ			
84	Guaipé	Guaipé	—	1,400	1,400
85	Garza	Garza	—	1,116	1,116
86	Lojlo	Lojlo	—	1,202	1,202
87	Marcospa	Marcospa	—	597	597
88	Matará	Matará	—	1,544	1,544
89	Sauce Bajada	Sauce Bajada	—	879	879
		Total del Departamento XI	—	6,738	6,738
		XII — DEPARTAMENTO OJO DE AGUA			
90	Aguilas	Aguilas	—	1,129	1,129
91	Algarrobo	Algarrobo	—	696	696
92	Ambargasta	Ambargasta	—	807	807
93	Báez	Báez	—	1,390	1,390
94	Cachi	Cachi	—	1,890	1,890
95	Cármen	Cármen	—	877	877
96	Ojo de Agua	Ojo de Agua	540	1,872	2,412
		Total del Departamento XII	540	7,661	8,201
		XIII — DEPARTAMENTO QUEBRACHOS			
97	Abipones	Abipones	—	774	774
98	Manchin	Manchin	—	716	716
99	Quebrachos	Quebrachos	228	1,569	1,797

CUADRO II b. *TABLEAU II b.*

VIII — PROVINCIA DE SANTIAGO DEL ESTERO

Province de Santiago del Rstero

Población urbana y rural según las menores divisiones geográficas y administrativas

COMPRENDIENDO TODAS LAS DESIGNACIONES QUE APARECEN EN LOS ORIGINALES DEL CENSO

Population urbaine et rurale selon les plus petites divisions géographiques et administratives

NÚMERO DE ORDEN — Nº d'ordre	NOMBRE DEL DISTRITO — NOM DE LA COMMUNE	NOMBRE DEL PUEBLO Ó DESIGNACIÓN GEOGRÁFICA DEL SITIO — *Nom de la ville, ou bourg ou désignation géographique de l'endroit*	POBLACIÓN — POPULATION		
			URBANA — *Urbaine*	RURAL — *Rurale*	TOTAL del distrito — TOTAL de la commune
1	2	3	4	5	6
100	Salinas	Salinas	—	518	518
101	San Vicente	San Vicente	—	1,188	1,188
102	Sumampa	Sumampa	—	2,269	2,269
		Total del Departamento XIII	228	7,084	7,262
		XIV — DEPARTAMENTO RÍO HONDO			
103	Amicha	Amicha	—	680	680
104	Lezcanos	Lezcanos	—	723	723
105	Mansupa	Mansupa	—	521	521
106	Pozuelos	Pozuelos	—	500	500
107	Quebrachos	Quebrachos	—	513	513
108	Rincón	Rincón	—	438	438
109	Río Hondo	Río Hondo	—	1,168	1,168
110	Sotelillos	Sotelillos	—	427	427
111	Sotelos	Sotelos	—	956	956
112	Vinará	Vinará	—	1,020	1,020
		Total del Departamento XIV	—	6,946	6,946
		XV — DEPARTAMENTO ROBLES			
113	Cardozos	Cardozos	—	708	708
114	Junta	Junta	—	1,786	1,786
115	Mistol	Fernandez	600	—	
		Mistol	—	761	
		Santa Rosa	—	118	1,479
116	Robles	Robles	—	1,926	1,926
117	Romano	Romano	—	501	501
118	Rosario	Rosario	—	120	120
119	Santa María	Santa María	—	318	
		San Isidro	—	150	468
120	San Pedro y Santa Rosa	San Pedro y Santa Rosa	—	880	880
121	Santo Domingo	Santo Domingo	—	1,275	1,275
122	Vuelta	Vuelta	—	582	582
		Total del Departamento XV	600	9,075	9,675
		XVI — DEPARTAMENTO SALAVINA			
123	Anga	Anga	—	1,037	1,037
124	Beltrán	Beltrán	—	98	98
125	Cañada	Cañada	—	214	214
126	Cerrillos	Cerrillos	—	491	491
127	Esperanza	Esperanza	—	679	
		Fuerte de Esperanza	—	300	979

CUADRO II b. *TABLEAU II b.*

VIII—PROVINCIA DE SANTIAGO DEL ESTERO

Province de Santiago del Estero

Población urbana y rural según las menores divisiones geográficas y administrativas

COMPRENDIENDO TODAS LAS DESIGNACIONES QUE APARECEN EN LOS ORIGINALES DEL CENSO

Population urbaine et rurale selon les plus petites divisions géographiques et administratives

NÚMERO DE ORDEN / Nº d'ordre	NOMBRE DEL DISTRITO / NOM DE LA COMMUNE	NOMBRE DEL PUEBLO Ó DESIGNACIÓN GEOGRÁFICA DEL SITIO / *Nom de la ville, ou bourg ou désignation géographique de l'endroit*	POBLACIÓN / POPULATION		
			URBANA / *Urbaine*	RURAL / *Rurale*	TOTAL del distrito / TOTAL de la commune
1	2	3	4	5	6
128	Navarro	Navarro	—	1,568	1,568
129	Sabagasta	Sabagasta	—	1,018	1,018
130	Saladillo	Saladillo	—	1,029	1,029
131	Salavina	Salavina	326	968	1,294
132	Salinas	Salinas	—	640	640
		Total del Departamento XVI	326	8,042	8,368
		XVII — DEPARTAMENTO SANTIAGO			
133	Santiago (Capital)	Santiago (Capital)	9,517	1,848	
		Deancito	—	62	
		Morales	—	97	
		Contreras	—	176	
		Chumillo	—	238	
		Floreo	—	434	
		Maco	—	346	
		Tipiro	—	92	
		Tules	—	59	
		San Antonio	—	117	
		Vinalar y Ceja del Monte	—	669	
		Zanjón	—	844	14,340
		Total del Departamento XVII	9,517	4,828	14,340
		XVIII — DEPARTAMENTO SILÍPICA PRIMERO			
134	Abrita	Abrita	—	381	381
135	Manogasta	Manogasta	—	369	369
136	Ramadita	Ramadita	—	610	610
137	Silipica Norte	Silipica Norte	—	768	768
138	Silipica Sud	Silipica Sud	—	476	476
		Total del Departamento XVIII	—	2,604	2,604
		XIX — DEPARTAMENTO SILÍPICA SEGUNDO			
139	Causinos	Causinos	—	668	668
140	Gallegos	Gallegos	—	596	596
141	Higuera	Higuera	—	767	767
142	Sumamas	Sumamas	—	791	791
143	Suncho Pozo	Suncho Pozo	—	787	787
144	Tuana	Pinto	—	1,883	1,883
		Total del Departamento XIX	—	4,942	4,942

CUADRO II b. *TABLEAU II b.*

VIII—PROVINCIA DE SANTIAGO DEL ESTERO

Province de Santiago del Estero

Población urbana y rural según las menores divisiones geográficas y administrativas

COMPRENDIENDO TODAS LAS DESIGNACIONES QUE APARECEN EN LOS ORIGINALES DEL CENSO

Population urbaine et rurale selon les plus petites divisions géographiques et administratives

NÚMERO DE ÓRDEN / Nº d'ordre	NOMBRE DEL DISTRITO / NOM DE LA COMMUNE	NOMBRE DEL PUEBLO Ó DESIGNACIÓN GEOGRÁFICA DEL SITIO / *Nom de la ville, ou bourg ou désignation géographique de l'endroit*	POBLACIÓN / POPULATION		
			URBANA / *Urbaine*	RURAL / *Rurale*	TOTAL del distrito / TOTAL de la commune
1	2	3	4	5	6
		XX—DEPARTAMENTO VEINTIOCHO DE MARZO			
145	Cejas	Cejas	—	1,655	1,655
146	Doña Lorenza	Doña Lorenza	—	844	844
147	Gramilla	Gramilla	—	1,183	1,183
148	Icaño	Icaño	—	1,545	1,545
149	Libertad	Libertad	—	701	701
150	Mailin	Mailin	—	726	726
151	Malbrán	Malbrán	—	293	293
152	Maucapa	Maucapa	—	1,282	1,282
153	No Tengo	No Tengo	—	300	300
154	Palmitas	Palmitas	—	484	484
155	Puyana	Puyana	—	1,050	1,050
156	Tacanitas	Tacanitas	—	461	461
157	Taco Atun	Taco Atun	—	600	600
158	Veintiocho de Marzo	Veintiocho de Marzo	—	1,397	1,397
159	Vinal Esquina	Vinal Esquina	—	964	964
160	Viuda (La)	Viuda (La)	—	586	586
		Total del Departamento XX	—	13,971	13,971
		RESÚMEN POR DEPARTAMENTOS			
I	Atamisqui (Soconcho)		—	6,281	6,281
II	Banda (La)		720	11,601	12,321
III	Copo Primero		—	4,223	4,223
IV	Copo Segundo		—	5,418	5,418
V	Choya		2,619	6,496	9,115
VI	Figueroa (Mátará Norte)		—	10,501	10,501
VII	Guasayán		—	5,507	5,507
VIII	Jiménez Primero		—	5,807	5,807
IX	Jiménez Segundo		—	5,409	5,409
X	Loreto		482	13,391	13,873
XI	Lutará		—	6,788	6,788
XII	Ojo de Agua		540	7,661	8,201
XIII	Quebrachos		228	7,034	7,262
XIV	Rio Hondo		..	6,946	6,946
XV	Robles		(80)	9,075	9,075
XVI	Salavina		326	8,042	8,368
XVII	Santiago (Capital)		9,517	4,823	14,340
XVIII	Sillpica Primero		—	2,604	2,604
XIX	Sillpica Segundo		—	4,942	4,942
XX	28 de Marzo (Matará Sud)		—	13,971	13,971
		Total de la Provincia VIII	15,032	146,470	161,502

CUADRO II c.

TABLEAU II c.

VIII — PROVINCIA DE SANTIAGO DEL ESTERO

Province de Santiago del Estero

Población urbana según los últimos censos

Population urbaine selon les derniers recensements

NÚMERO DE ÓRDEN N° d'ordre	NOMBRE DEL PUEBLO NOM DE LA VILLE OU BOURG	POBLACIÓN POPULATION	
		1896	1895
1	2	3	4
1	Banda (La)	720	—
2	Fernández	600	—
3	Frias	1,752	—
4	Loreto	482	1,868 (1)
5	Ojo de Agua	540	—
6	Punta (La)	828	—
7	Quebrachos	228	—
—	Rio Hondo	—	684 (2)
8	Salavina	326	8,852 (3)
9	San Pedro de Choya	589	—
10	Santiago (Capital)	9,517	7,775
—	Soconcho	—	1,825 (4)
	TOTAL VIII	15,032	19,504 (5)

(1) En 1895 solo se censó como urbana la parte más central del núcleo de población, mientras que en 1869 se tuvieron en cuenta tambien los suburbios.

(2) En 1895 no se ha considerado urbana la población de este distrito que solo tenia 1168 habitantes.

(3) La cifra de 1869 comprendió como urbana una parte notable de la poblacion rural.

(4) El distrito de Soconcho tenía en 1895 solamente 128 habitantes: en 1869 bajo el mismo nombre se comprendían otros distritos.

(5) Tanto en 1869 como en 1895, existian algunos pequeños núcleos de población, que por su corto número de habitantes no fueron considerados como urbanos.

Teniendo en cuenta lo indicado en las notas anteriores resulta que en realidad la población urbana de esta Provincia no ha disminuido en el intérvalo de los dos censos.

CUADRO III *TABLEAU III*

VIII — PROVINCIA DE SANTIAGO DEL ESTERO

Province de Santiago del Estero

Población argentina y extranjera, por sexos, y su proporción por mil

Population argentine et étrangère, par sexes, et sa proportion par mil

DEPARTAMENTOS DÉPARTEMENTS	ARGENTINOS *Argentins*			EXTRANJEROS *Etrangers*			TOTAL			Proporción por mil en el total de habitantes.— *Proportion par mil sur le total d'habitants.*	
	VARONES *Hommes*	MUJERES *Femmes*	TOTAL	VARONES *Hommes*	MUJERES *Femmes*	TOTAL	VARONES *Hommes*	MUJERES *Femmes*	TOTAL	VARONES *Hommes*	EXTRANJEROS *Étrangers*
1	2	3	4	5	6	7	8	9	10	11	12
1 Atamisqui	2,783	3,492	6,275	5	1	6	2,788	3,493	6,281	444	—
2 Banda (La)	5,887	6,035	11,922	297	102	399	6,184	6,137	12,321	502	32
3 Copo Primero	2,078	2,144	4,222	1	—	1	2,079	2,144	4,223	492	—
4 Copo Segundo	2,612	2,803	5,415	3	—	3	2,615	2,803	5,418	483	—
5 Choya	4,221	4,617	8,838	180	97	277	4,401	4,714	9,115	483	30
6 Figueroa	5,023	5,454	10,477	21	3	24	5,044	5,457	10,501	480	2
7 Guasayán	2,089	2,888	5,477	25	5	30	2,604	2,843	5,507	484	5
8 Jiménez Primero	2,884	2,910	5,744	56	7	63	2,890	2,917	5,807	498	11
9 Jiménez Segundo	2,506	2,798	5,304	14	1	15	2,610	2,799	5,409	482	3
10 Loreto	6,288	7,580	13,818	40	15	55	6,278	7,595	13.873	453	4
11 Matará	3,121	3,526	6,647	66	25	91	3,187	3,551	6,738	473	14
12 Ojo de Agua	3,661	4,518	8,179	17	5	22	3,678	4,523	8,201	448	3
13 Quebrachos	3,269	3,986	7,255	7	—	7	3,276	3,986	7,262	451	1
14 Rio Hondo	3,247	3,686	6,933	8	5	13	3,255	3,691	6,946	469	2
15 Robles	4,697	4,952	9,559	87	29	116	4,694	4,981	9,675	485	12
13 Salavina	3,816	4,547	8,363	5	—	5	3,821	4,547	8,368	457	1
17 Santiago (Capital)	5,868	7,534	13,402	610	328	938	6,478	7,862	14,340	452	65
18 Silipica Primero	1,242	1,356	2,598	3	3	6	1,245	1,359	2,604	477	2
19 Silipica Segundo	2,347	2 574	4,921	20	1	21	2,367	2,575	4,942	479	4
20 Veintiocho de Marzo	6,519	7,237	13,756	187	28	215	6,706	7,265	13,971	480	15
TOTAL VIII	74,638	84,587	159,195	1,652	655	2,307	76,260	85,242	161,502	472	14

CUADRO IV a. *TABLEAU IV a.*

VIII — PROVINCIA DE SANTIAGO DEL ESTERO

Province de Santiago del Estero

Población argentina y extranjera, por sexos y períodos de vida

Population argentine et étrangère, par sexes et périodes de vie

DEPARTAMENTOS DÉPARTEMENTS	AÑOS — ANS																			
	MENOS DE 1 *Moins de 1*				1				2				3				4			
	Argentinos Argentins		Extranjeros Étrangers		Argentinos Argentins		Extranjeros Étrangers		Argentinos Argentins		Extranjeros Étrangers		Argentinos Argentins		Extranjeros Étrangers		Argentinos Argentins		Extranjeros Étrangers	
	Varones Hommes	Mujeres Femmes	V H	M F	V H	M F	V H	M F	V H	M F	V H	M F	V H	M F	V H	M F	V H	M F	V H	M F
	2		3		4		5		6		7		8		9		10		11	
1 Atamisqui	20	21	—	—	132	95	—	—	128	113	—	—	92	122	—	—	137	117	—	—
2 Banda (La)	93	88	1	—	225	263	1	—	270	250	3	—	240	236	1	—	235	217	1	—
3 Copo Primero	55	74	—	—	70	66	—	—	69	77	—	—	67	64	—	—	79	73	—	—
4 Copo Segundo	56	67	—	—	102	121	—	—	96	133	—	—	117	110	—	—	107	107	—	—
5 Choya	159	151	—	—	149	138	—	—	109	163	—	—	162	180	—	—	170	176	—	1
6 Figueroa	170	157	—	—	190	182	—	—	218	197	—	—	204	201	—	—	202	193	—	—
7 Guasayán	88	92	—	—	65	62	—	—	65	63	—	—	73	62	—	—	59	65	—	—
8 Jiménez Primero	99	87	—	—	101	90	1	—	102	88	—	—	100	112	—	—	82	94	—	1
9 Jiménez Segundo	86	76	—	—	92	75	—	—	87	83	—	—	103	87	—	—	94	85	—	—
10 Loreto	125	115	—	—	274	262	—	—	272	289	—	—	270	286	—	—	253	251	—	—
11 Matará	217	215	—	—	59	58	—	—	98	113	—	—	104	115	—	—	78	80	—	—
12 Ojo de Agua	181	47	—	—	111	122	—	—	108	138	—	—	140	134	—	—	109	125	—	—
13 Quebrachos	—	—	—	—	1	—	—	—	1	4	—	—	2	1	—	—	11	4	—	—
14 Rio Hondo	123	108	—	—	110	123	—	1	94	132	—	—	118	120	—	—	124	130	1	—
15 Robles	161	152	—	—	181	210	—	—	194	174	—	—	197	212	—	—	177	171	—	1
16 Salavina	42	30	—	—	162	176	—	—	156	160	—	—	121	131	—	—	136	140	—	—
17 Santiago (Capital)	113	116	—	—	216	241	—	—	231	236	—	5	234	220	—	3	209	238	2	—
18 Silipica Primera	77	79	—	—	23	23	—	—	37	39	—	—	53	30	—	—	36	39	—	—
19 Silipica Segundo	25	38	—	—	107	105	—	—	81	100	—	—	96	89	—	—	78	93	—	—
20 Veintiocho de Marzo	253	231	—	1	218	193	—	—	237	232	—	1	215	237	—	1	227	223	2	—
	2143	1944	1	1	2588	2605	2	1	2653	2784	3	6	2708	2764	1	4	2603	2621	6	3
	4,087		2		5,193		3		5,437		9		5,472		5		5,224		9	
TOTAL VIII	4,089				5,196				5,446				5,477				5,233			

DEPARTAMENTOS DÉPARTEMENTS	AÑOS — ANS							
	5							
	Argentinos Argentins		Extranjeros Étrangers					
	V H	M F	V H	M F				
	12		13					
1 Atamisqui	97	80	—	—				
2 Banda (La)	201	209	2	—				
3 Copo Primero	74	76	—	—				
4 Copo Segundo	88	87	—	—				
5 Choya	169	166	1	1				
6 Figueroa	172	148	—	—				
7 Guasayán	69	62	—	—				
8 Jiménez Primero	91	74	—	—				
9 Jiménez Segundo	101	94	—	—				
10 Loreto	234	242	1	—				
11 Matará	107	78	1	—				
12 Ojo de Agua	141	105	—	—				
13 Quebrachos	8	8	—	—				
14 Rio Hondo	186	132	—	—				
15 Robles	175	172	—	—				
16 Salavina	118	147	—	—				
17 Santiago (Capital)	217	205	4	7				
18 Silipica Primera	46	28	—	—				
19 Silipica Segundo	81	74	—	—				
20 Veintiocho de Marzo	202	177	—	—				
	2522	2360	9	8				
	4,882		17					
TOTAL VIII	4,899							

CUADRO IV b.

TABLEAU IV b.

VIII — PROVINCIA DE SANTIAGO DEL ESTERO

Province de Santiago del Estero

Población argentina y extranjera, por sexos y períodos de vida

Population argentine et étrangère, par sexes et périodes de vie

DEPARTAMENTOS / DÉPARTEMENTS	AÑOS — ANS																			
	6 á 14				15 á 17				18 á 30				31 á 35				36 á 40				41 á 50			
	Argentinos Argentins		Extranjeros Étrangers		Argentinos Argentins		Extranjeros Étrangers		Argentinos Argentins		Extranjeros Étrangers		Argentinos Argentins		Extranjeros Étrangers		Argentinos Argentins		Extranjeros Étrangers		Argentinos Argentins		Extranjeros Étrangers	
	Varones Hommes V H	Mujeres Femmes M F	V H	M F	V H	M F	V H	M F	V H	M F	V H	M F	V H	M F	V H	M F	V H	M F	V H	M F	V H	M F	V H	M F
1	2		3		4		5		6		7		8		9		10		11		12		13	
1 Atamisqui.....	754	714	—	—	156	250	—	—	577	932	2	—	101	165	—	—	167	285	3	—	203	283	—	—
2 Banda (La).....	1,522	1,361	27	3	327	363	5	9	1483	1616	98	45	287	291	52	11	316	372	44	11	392	443	52	20
3 Copo Primero...	599	486	—	—	134	131	—	—	444	548	—	—	105	117	—	—	150	140	—	—	120	149	1	—
4 Copo Segundo...	706	655	—	—	137	171	—	—	615	705	—	—	113	141	1	—	158	174	1	—	170	194	1	—
5 Choya.....	1,188	1,058	18	20	248	280	4	4	965	1199	46	30	212	288	27	13	262	306	40	15	264	274	33	10
6 Figueroa.....	1,175	1,081	1	—	291	349	1	—	1182	1426	4	—	232	304	8	1	326	390	2	1	303	324	2	—
7 Guasayán.....	555	536	1	—	125	171	—	—	629	751	8	2	150	139	6	—	172	172	5	1	169	198	3	2
8 Jiménez 1°.....	746	706	3	—	132	167	2	1	671	762	19	2	159	147	10	—	208	208	11	1	180	184	6	1
9 Jiménez 2°.....	728	683	—	—	139	172	—	—	580	684	4	1	140	137	4	—	114	201	4	—	184	196	1	—
10 Loreto.....	1,605	1,478	4	2	443	487	—	—	1265	1905	12	5	264	394	6	5	358	494	7	1	375	537	6	2
11 Matará.....	623	621	2	4	168	200	2	4	790	941	22	10	173	174	15	2	173	282	10	2	174	261	11	2
12 Ojo de Agua...	1,077	996	2	1	192	302	1	—	760	1246	3	3	128	239	2	1	182	340	8	—	200	321	2	—
13 Quebrachos.....	949	889	—	—	224	233	—	—	629	1055	1	—	124	164	1	—	175	311	—	—	199	308	1	—
14 Río Hondo.....	864	869	1	—	198	217	—	1	739	947	2	1	154	159	2	—	158	229	—	1	211	231	1	1
15 Robles.....	1,148	1,088	4	8	207	281	1	1	1101	1816	33	6	227	263	20	8	313	298	13	2	282	345	13	2
16 Salavina.....	1,049	897	—	—	248	302	—	—	807	1167	3	—	168	264	—	—	172	267	—	—	235	342	—	—
17 Santiago (Capit.)	1,558	1,700	68	69	406	609	28	12	1380	2151	175	97	274	107	88	23	293	458	92	43	393	472	89	88
18 Silípica Primero	304	252	—	—	64	80	—	—	243	368	1	—	68	78	—	—	95	121	1	1	90	89	—	2
19 Silípica Segundo	568	491	—	—	158	178	—	—	572	658	—	1	119	139	2	—	187	178	1	—	161	184	—	—
20 28 de Marzo....	1,669	1,472	5	8	370	454	2	1	1622	1998	88	11	311	383	41	8	398	572	19	2	385	520	28	3
	19,885	17,976	181	110	4362	5892	46	33	17004	22875	521	214	3509	4348	285	65	4927	5798	256	81	4690	5850	245	88
	37,811		241		9,754		79		39,879		735		7,852		350		10,120		337		10,540		328	
TOTAL VIII...	37,552				9,833				40,114				8,202				10,457				10,868			

CUADRO IV c.

TABLEAU IV c

VIII — PROVINCIA DE SANTIAGO DEL ESTERO

Province de Santiago del Estero

Población argentina y extranjera, por sexos y periodos de vida

Population argentine et étrangère par sexes et périodes de vie

DEPARTAMENTOS DÉPARTEMENTS	AÑOS — ANS															
	51 á 60				61 á 70				71 á 80				81 arriba		sin datos *âge inconnu*	
	Argentinos Argentins		Extranjeros Étrangers		Argentinos Argentins		Extranjeros Etrangers		Argentinos Argentins		Extranjeros Etrangers		Argentinos Argentins	Extranjeros Etrangers	Argentinos Argentins	Extranjeros Etrangers
	Varones Hommes	Mujeres Femmes	V H	M F	V H	M F	V H	M F	V H	M F	V H	M F	V H	M F	V H	M F	V H	M F
1	2		3		4		5		6		7		8	9	10		11	
1 Atamisqui	110	158	—	1	54	72	—	—	24	45	—	—	5	10	—	—	26	24	—	—
2 Banda (La)	180	163	10	2	72	102	—	1	27	44	—	—	11	15	—	—	6	2	—	—
3 Copo Primero	63	55	—	—	30	41	—	—	13	36	—	—	3	5	—	—	3	6	—	—
4 Copo Segundo	89	89	—	—	34	30	—	—	18	12	—	—	4	6	—	—	2	1	—	—
5 Choya	125	150	13	2	38	54	2	1	15	33	1	—	10	11	—	—	30	31	—	—
6 Figueroa	186	224	—	—	91	146	2	1	46	91	1	—	32	54	—	—		1	—	—
7 Guasayán	91	99	2	—	37	54	—	—	21	33	—	—	10	21	—	—	261	263	—	—
8 Jiménez Primero	98	99	4	—	48	46	—	1	7	23	—	—	5	14	—	—	5	9	—	—
9 Jiménez Segundo	75	104	1	—	36	69	—	—	20	38	—	—	6	12	—	—	11	7	—	—
10 Loreto	220	375	2	1	150	216	2	—	65	140	—	—	56	101	—	1	9	18	—	—
11 Matará	120	164	2	1	54	92	1	—	30	58	—	—	14	24	—	—	144	50	—	—
12 Ojo de Agua	129	196	2	—	63	129	1	—	24	45	1	—	13	20	—	—	103	13	—	—
13 Quebrachos	105	166	2	—	44	69	1	—	12	37	—	—	9	17	1	—	781	725	—	—
14 Rio Hondo	132	143	1	—	53	79	—	—	21	37	—	—	4	13	—	—	8	8	—	—
15 Robles	145	204	1	—	64	69	1	1	22	40	1	—	10	17	—	—	8	—	—	—
16 Salavina	126	170	1	—	67	120	1	—	36	61	—	—	9	26	—	—	164	147	—	—
17 Santiago (Capital)	144	238	49	22	53	147	12	7	19	65	8	—	4	25	—	—	174	—	—	2
18 Sillpica Primero	48	51	1	—	19	85	—	—	8	12	—	—	8	7	—	—	88	25	—	—
19 Sillpica Segundo	90	111	—	—	41	77	—	—	17	36	—	—	6	17	—	—	10	8	17	—
20 Veintiocho de Marzo	212	271	8	1	115	168	2	1	33	52	2	—	11	18	—	—	41	41	—	—
	2483	3230	94	30	1161	1810	25	13	481	933	9	—	225	433	1	1	1814	1376	17	2
	5,713		124		2,971		38		1,414		9		658	2	3,188		19	
Total VIII	5,837				3,009				1,423				660		3,207			

CUADRO IV d. *TABLEAU IV d.*

VIII — PROVINCIA DE SANTIAGO DEL ESTERO

Province de Santiago del Estero

Población argentina y extranjera, por sexos y periodos de vida

Population argentine et étrangère, par sexes et périodes de vie

DEPARTAMENTOS / DÉPARTEMENTS	RESÚMEN POR PERÍODOS DE VIDA — AÑOS / *Résumé par périodes de vie — Ans*												TOTAL GENERAL			
	0 á 5				6 á 17				18 á 50				51 arriba y sin datos							
	Argentinos Argentins		Extranjeros Étrangers		Argentinos Argentins		Extranjeros Étrangers		Argentinos Argentins		Extranjeros Étrangers		Argentinos Argentins		Extranjeros Étrangers		Argentinos Argentins		Extranjeros Étrangers	
	Varones Hommes V H	Mujeres Femmes M F	V H	M F	V H	M F	V H	M F	V H	M F	V H	M F	V H	M F	V H	M F	V H	M F	V H	M F
1	2		3		4		5		6		7		8		9		10		11	
1 Atamisqui	606	554	—	—	910	964	—	—	1048	1065	5	—	219	309	—	1	2783	3492	5	1
2 Banda (La)	1264	1263	9	—	1849	1724	32	12	2478	2722	246	87	296	326	10	3	5887	6035	297	102
3 Copo Primero	414	480	—	—	733	617	—	—	819	954	1	—	112	143	—	—	2078	2144	1	—
4 Copo Segundo	566	625	—	—	843	826	—	—	1056	1214	8	—	147	188	—	—	2612	2803	8	—
5 Choya	918	974	1	2	1884	1847	17	24	1703	2017	146	68	216	279	16	8	4221	4617	180	97
6 Figueroa	1150	1078	—	—	1460	1421	2	—	2043	2444	16	2	358	516	3	—	5023	5454	21	3
7 Guasayán	419	406	—	—	689	707	1	—	1120	1255	22	5	420	470	2	—	2639	2838	25	5
8 Jiménez Primero	575	545	1	1	878	878	5	1	1218	1301	46	4	163	191	4	1	2834	2910	56	7
9 Jiménez Segundo	568	500	—	—	807	855	—	—	1018	1218	13	1	148	225	1	1	2596	2798	14	1
10 Loreto	1428	1445	1	—	2048	1960	4	2	2282	3330	31	11	500	845	4	2	6238	7580	40	15
11 Matará	663	659	1	—	786	821	4	8	1310	1658	58	10	362	388	4	1	3121	3526	66	25
12 Ojo de Agua	790	671	—	—	1269	1298	3	1	1270	2146	10	4	332	408	4	—	3661	4518	17	5
13 Quebrachos	18	12	—	—	1173	1122	—	—	1127	1888	3	—	951	1014	3	—	3269	3986	7	—
14 Río Hondo	705	754	1	1	1062	1086	1	1	1262	1566	5	3	218	280	1	—	3247	3686	8	5
15 Robles	1085	1091	—	1	1855	1314	5	9	1928	2217	79	18	244	380	3	1	4607	4952	87	29
16 Salavina	734	784	—	—	1297	1199	—	—	1882	2040	8	—	402	524	2	—	3816	4547	5	-
17 Santiago (Capital)	1220	1262	6	15	1964	2309	96	81	2290	3488	444	201	894	475	64	31	5868	7534	610	328
18 Sillpica Primero	272	238	—	—	368	332	—	—	496	656	2	8	106	130	1	—	1242	1356	8	8
19 Sillpica Segundo	468	499	—	-	726	667	—	—	989	1159	8	1	164	249	17	—	2347	2574	20	1
20 Veintiocho de Marzo	1352	1293	2	3	2039	1926	7	4	2716	3478	171	19	412	545	7	2	6519	7287	187	28
	15217	15078	22	23	28697	28368	177	143	29580	38361	1807	448	6164	7780	146	46	74608	84587	1652	655
	30,295		45		47,065		320		67,891		1,750		13,944		192		159,195		2,307	
TOTAL VIII	30,340				47,385				69,641				14,136				161,502			

CUADRO V a.

TABLEAU V a.

VIII—PROVINCIA DE SANTIAGO DEL ESTERO

Province de Santiago del Estero

Población argentina y extranjera, por sexos y años de edad, y su proporción por mil

Population argentine et étrangère, par sexes et âge, et sa proportion par mil

EDAD—AÑOS *Age—Ans*	ARGENTINOS *Argentins*			EXTRANJEROS *Etrangers*			TOTAL	PROPORCIÓN por mil en el total de habitantes *Proportion par mil sur le total d'habitants*
	VARONES *Hommes*	MUJERES *Femmes*	TOTAL	VARONES *Hommes*	MUJERES *Femmes*	TOTAL		
1	2	3	4	5	6	7	8	9
0	2,113	1,944	4,057	1	1	2	4,089	25
1	2,588	2,605	5,193	2	1	3	5,196	32
2	2,653	2,784	5,437	3	6	9	5,446	34
3	2,708	2,764	5,472	1	4	5	5,477	34
4	2,603	2,621	5,224	6	3	9	5,233	32
5	2,522	2,360	1,882	9	8	17	1,899	30
6	2,174	2,550	5,024	9	8	17	5,041	31
7	2,666	2,653	5,319	15	8	23	5,342	33
8	2,771	2,657	5,428	12	10	22	5,450	34
9	1,615	1,505	3,120	13	13	26	3,146	19
TOTAL I	24,743	24,443	49,186	71	62	133	49,319	306
10	2,814	2,487	5,301	14	10	24	5,325	33
11	1,286	1,137	2,423	20	14	34	2,457	14
12	2,612	2,237	4,849	19	20	39	4,888	30
13	1,399	1,201	2,600	15	14	29	2,629	16
14	1,698	1,549	3,247	14	13	27	3,274	20
15	1,884	2,553	4,437	14	4	18	4,455	28
16	1,159	1,659	2,818	16	17	33	2,851	18
17	1,319	1,180	2,499	16	12	28	2,527	14
18	2,085	2,403	4,488	23	18	41	4,529	28
19	896	1,056	1,952	18	11	29	1,981	12
TOTAL II	17,152	17,462	34,614	169	133	302	34,916	216
20	2,213	3,096	5,309	22	15	37	5,346	33
21	557	595	1,152	24	3	27	1,179	9
22	1,322	1,675	2,997	33	15	48	3,045	18
23	927	1,062	1,989	38	17	55	2,044	13
24	788	1,094	1,882	31	13	47	1,929	12
25	2,375	3,104	5,479	10	17	57	5,536	35
26	982	1,241	2,223	40	13	53	2,276	14
27	680	881	1,561	41	14	55	1,619	10
28	1,316	1,969	3,315	68	33	101	3,416	20
29	421	595	1,016	53	19	72	1,088	6
TOTAL III	11,611	15,315	26,926	396	156	552	27,478	170
30	2,412	3,601	6,013	84	29	113	6,126	37
31	213	247	460	50	7	57	517	3
32	609	824	1,433	57	19	76	1,509	9
33	108	414	822	54	16	70	892	6
34	326	430	756	48	6	54	810	5
35	1,953	2,428	4,381	76	17	93	4,474	28
36	692	702	1,394	48	14	62	1,456	9
37	416	411	827	37	11	48	875	6
38	1,019	1,343	2,362	52	17	69	2,431	14
39	362	406	768	38	13	51	819	5
TOTAL IV	8,110	10,806	19,216	544	149	693	19,909	123
40	1,838	2,931	4,769	81	26	107	4,876	30
41	125	136	261	17	9	26	287	2
42	325	450	775	34	4	38	813	5
43	230	229	459	22	5	27	486	3
44	140	179	319	23	8	31	350	2
45	1,475	1,674	3,149	37	9	46	3,195	18
46	261	260	521	13	10	23	517	3
47	232	195	427	17	4	21	448	2
48	509	596	1,105	28	9	37	1,142	7
49	141	198	339	15	5	20	359	2
TOTAL V	5,276	6,851	12,127	287	89	376	12,503	77

CUADRO V b.

TABLEAU V b.

VIII — PROVINCIA DE SANTIAGO DEL ESTERO

Province de Santiago del Estero

Población argentina y extranjera, por sexos y años de edad, y su proporción por mil

Population argentine et étrangère, par sexes et âge, et sa proportion par mil

EDAD—AÑOS *Age — Ans*	ARGENTINOS *Argentins*			EXTRANJEROS *Étrangers*			TOTAL	PROPROCION por mil en el total de habitantes *Proportion par mil sur le total d habitants*
	VARONES *Hommes*	MUJERES *Femmes*	TOTAL	VARONES *Hommes*	MUJERES *Femmes*	TOTAL		
1	2	3	4	5	6	7	8	9
50	1,252	1,930	3,182	39	20	59	3,241	20
51	73	67	140	8	3	11	151	1
52	164	182	346	11	5	16	362	2
53	81	112	193	9	1	10	203	1
54	128	131	259	11	5	16	275	2
55	619	697	1,316	9	3	12	1,328	8
56	148	178	326	8	1	9	335	2
57	66	61	127	6	1	7	134	1
58	204	264	468	4	3	7	475	3
59	53	91	144	4	—	4	148	1
TOTAL VI	2,788	3,713	6,501	109	42	151	6,652	41
60	947	1,117	2,394	24	8	32	2,426	15
61	28	45	73	3	1	4	77	—
62	68	83	151	3	1	4	155	1
63	52	61	113	2	—	2	115	1
64	46	59	105	2	4	6	111	1
65	309	485	794	7	2	9	803	5
66	34	42	76	2	1	3	79	—
67	25	41	66	1	1	2	68	—
68	85	142	227	1	—	1	228	1
69	24	44	68	1	2	3	71	—
TOTAL VII	1,618	2,419	4,067	46	20	66	4,133	26
70	490	808	1,298	3	1	4	1,302	8
71	16	28	44	—	—	—	44	—
72	27	60	87	1	—	1	88	1
73	16	24	40	1	—	1	41	—
74	3	22	25	—	—	—	25	—
75	141	228	369	3	—	3	372	2
76	17	35	52	—	—	—	52	—
77	10	19	29	—	—	—	29	—
78	36	65	101	2	—	2	103	1
79	9	25	34	—	—	—	34	—
TOTAL VIII	765	1,314	2,079	10	1	11	2,090	13
80	206	427	633	2	—	2	635	4
81	7	13	20	—	—	—	20	—
82	12	23	35	—	—	—	35	—
83	11	19	30	1	—	1	31	—
84	7	9	16	—	—	—	16	—
85	51	80	131	—	—	—	131	1
86	7	9	16	—	—	—	16	—
87	6	12	18	—	—	—	18	—
88	9	16	25	—	—	—	25	—
89	3	12	15	—	—	—	15	—
TOTAL IX	319	620	939	3	—	3	942	6
90	51	129	180	—	1	1	181	1
91	1	4	5	—	—	—	5	—
92	6	6	12	—	—	—	12	—
93	6	5	11	—	—	—	11	—
94	2	3	5	—	—	—	5	—
95	18	37	55	—	—	—	55	—
96	3	1	4	—	—	—	4	—
97	1	5	6	—	—	—	6	—
98	2	11	13	—	—	—	13	—
99	2	5	7	—	—	—	7	—
TOTAL X	92	206	298	—	1	1	299	1
100 y más	20	34	54	—	—	—	54	—
Sin datos	1,811	1,374	3,188	17	2	19	3,207	20
TOTAL GENERAL	74,608	81,587	159,195	1,652	655	2,307	161,502	1,000

CUADRO VI *TABLEAU VI*

Longevos — *Centenaires*

Ver el resúmen por provincias.— *Voir le résumé par provinces*

CUADRO VII a. *TABLEAU VII a.*

VIII — PROVINCIA DE SANTIAGO DEL ESTERO

Province de Santiago del Estero

Población por nacionalidades y sexos

Population par nationalités et sexes

DEPARTAMENTOS DÉPARTEMENTS	AMERICANOS — AMÉRICAINS															
	ARGENTINOS *Argentins*		BOLIVIANOS *Boliviens*		BRASILEROS *Brésiliens*		CHILENOS *Chiliens*		NORTE AMERICANOS *Nord-Américains*		ORIENTALES *Uruguayens*		PARAGUAYOS *Paraguayens*		OTROS AMERICANOS *Autres américains*	
	Varones Hommes	Mujeres Femmes	V H	M F	V H	M F	V H	M F	V H	M F	V H	M F	V H	M F	V H	M F
1	2	3	4	5	6	7	8	9	10	11	12	13	14	15	16	17
1 Atamisqui	2,783	3,402	—	—	—	—	—	—	—	—	—	—	—	—		
2 Banda (La)	5,887	6,035	2	—	2	—	1	2	—	—	9	3	—	1	—	—
3 Copo Primero	2,078	2,144	—	—	—	—	1	—	—	—	—	—	—	—	—	—
4 Copo Segundo	2,612	2,803	—	—	—	—	—	—	—	—	1	—	—	—	—	—
5 Choya	4,221	4,617	2	—	1	—	7	3	—	1	—	—	—	—	1	1
6 Figueroa	5,023	5,454	4	—	—	—	—	—	—	—	—	—	—	—	—	—
7 Guasayán	2,689	2,838	—	—	—	—	—	—	—	—	—	—	—	1	—	—
8 Jiménez Primero	2,834	2,910	—	—	1	—	2	2	—	—	4	—	—	—	—	—
9 Jiménez Segundo	2,596	2,798	—	—	—	—	1	—	—	—	—	—	—	—	—	—
10 Loreto	6,238	7,580	—	—	—	—	—	—	—	—	—	—	—	—	—	2
11 Matará	3,121	3,526	—	—	—	—	—	—	—	—	2	2	1	—	—	1
12 Ojo de Agua	3,661	4,518	1	—	—	—	1	—	—	—	—	—	—	—	—	—
13 Quebrachos	3,269	3,986	—	—	—	—	—	—	—	—	1	—	—	—	—	—
14 Rio Hondo	3,247	3,686	—	—	—	—	—	—	—	—	—	—	—	—	—	—
15 Robles	4,607	4,952	1	—	1	—	1	—	—	—	—	2	—	—	—	—
16 Salavina	3,816	4,547	—	—	—	—	—	—	—	—	—	—	—	—	—	—
17 Santiago (Capital)	5,868	7,584	—	1	4	2	4	3	—	—	13	4	2	—	—	—
18 Silipica Primero	1,242	1,356	—	—	—	—	—	—	—	—	—	—	—	—	—	1
19 Silipica Segundo	2,347	2,574	—	—	—	—	—	—	—	—	—	—	—	—	—	—
20 Veintiocho de Marzo	6,519	7,287	—	—	2	1	4	—	—	—	2	—	1	—	—	—
	74,608	84,587	10	1	11	3	22	10	—	1	32	11	4	2	1	5
TOTAL VIII...	159,195		11		14		32		1		43		6		6	

CUADRO VII b.

TABLEAU VII b.

VIII — PROVINCIA DE SANTIAGO DEL ESTERO

Province de Santiago del Estero

Población por nacionalidades y sexos

Population par nationalités et sexes

DEPARTAMENTOS / DÉPARTEMENTS	EUROPEOS — EUROPÉENS															
	ALEMANES *Allemands*		AUSTRIACOS *Autrichiens*		ESPAÑOLES *Espagnols*		FRANCESES *Français*		INGLESES *Anglais*		ITALIANOS *Italiens*		SUIZOS *Suisses*		OTROS EUROPEOS *Autres Européens*	
	Varones Hommes	Mujeres Femmes	V H	M F	V H	M F	V H	M F	V H	M F	V H	M F	V H	M F	V H	M F
1	2	3	4	5	6	7	8	9	10	11	12	13	14	15	16	17
1 Atamisqui	—	—	—	—	3	1	—	—			2		—	—	—	—
2 Banda (La)	7	—	11	4	38	14	52	13	14	12	153	52	3	—	3	—
3 Copo Primero	—	—	—	—	—	—	—	—	—	—	—	—	—	—	—	—
4 Copo Segundo	—	—	—	—	2	—	—	—	—	—	—	—	—	—	—	—
5 Choya	6	1	8	6	13	4	13	10	5	—	115	67	3	—	4	4
6 Figueroa	—	—	—	—	5	1	6	1	1	—	5	1	—	—		—
7 Guasayán	2	1	—	—	4	1	6	1	—	—	9	—	—	—	4	1
8 Jiménez Primero	—	—	—	—	13	4	5	—	—	—	29	1	—	—	2	—
9 Jiménez segundo	—	—	1	—	2	1	—	—	—	—	8	—	—	—	2	—
10 Loreto	1	—	—	—	17	7	3	1	—	—	15	4	—	—	4	1
11 Matará	1	1	3	—	13	3	19	13	1	1	18	4	3	—	2	—
12 Ojo de Agua	—	—	—	1	2	2	—	—	1	—	7	2	3	—	2	—
13 Quebrachos	—	—	—	—	—	—	2	—	—	—	3	—	1	—	—	—
14 Rio Hondo	1	—	—	1	7	4	—	—	—	—	—	—	—	—	—	—
15 Robles	2	—	5	2	16	7	8	6	1	—	36	10	—	—	14	2
16 Salavina	—	—	—	—	2	—	1		—	—	—	—	—	—	2	—
17 Santiago (Capital)	12	2	15	6	158	89	49	27	7	3	290	156	22	18	29	11
18 Silipica Primero	—	—	—	—	—	—	—	—	—	—	3	2	—	—	—	—
19 Silipica Segundo	1	—	—	—	—	—	—	—	—	—	4	—	—	1	—	—
20 Veintiocho de Marzo	3	—	10	—	16	2	31	11	5	1	88	9	12	2	18	2
	36	5	53	20	311	140	195	83	35	17	785	308	47	21	75	21
TOTAL VIII	41		73		451		278		52		1,093		68		96	

CUADRO VII c. *TABLEAU VII c.*

VIII — PROVINCIA DE SANTIAGO DEL ESTERO

Province de Santiago del Estero

Población por nacionalidades y sexos

Population par nationalités et sexes

RESÚMENES — RÉSUMÉS

DEPARTAMENTOS / DÉPARTEMENTS	AMERICANOS *Américains*			EUROPEOS *Européens*			OTROS *Autres*			TOTAL		
	Varones Hommes	Mujeres Femmes	TOTAL	Varones Hommes	Mujeres Femmes	TOTAL	Varones Hommes	Mujeres Femmes	TOTAL	Argentinos Argentins	Extranjeros Etrangers	TOTAL
1	2	3	4	5	6	7	8	9	10	11	12	13
1 Atamisqui	2,783	3,492	6,275	3	3	6	—	—	—	6,275	6	6,281
2 Banda (La)	5,901	6,041	11,942	281	95	376	2	1	3	11,922	399	12,321
3 Copo Primero	2,079	2,144	4,223	—	—	—	—	—	—	4,222	1	4,223
4 Copo Segundo	2,613	2,803	5,416	2	—	2	—	—	—	5,415	3	5,418
5 Choya	4,282	4,622	8,854	167	92	259	2	—	2	8,838	277	9,115
6 Figueroa	5,027	5,454	10,481	17	3	20	—	—	—	10,477	24	10,501
7 Guasayán	2,630	2,839	5,478	25	4	29	—	—	—	5,477	80	5,507
8 Jiménez Primero	2,841	2,912	5,753	49	5	54	—	—	—	5,744	63	5,807
9 Jiménez Segundo	2,597	2,798	5,395	13	1	14	—	—	—	5,394	15	5,409
10 Loreto	6,238	7,582	13,820	40	13	53	—	—	—	13,818	55	13,873
11 Matará	3,124	3,529	6,653	60	22	82	3	—	3	6,647	91	6,738
12 Ojo de Agua	3,663	4,518	8,181	15	5	20	—	—	—	8,179	22	8,201
13 Quebrachos	3,270	3,986	7,256	6	—	6	—	—	—	7,255	7	7,262
14 Rio Hondo	3,247	3,686	6,933	8	5	13	—	—	—	6,933	13	6,946
15 Robles	4,610	4,954	9,564	82	27	109	2	—	2	9,559	116	9,675
16 Salavina	3,816	4,547	8,363	5	—	5	—	—	—	8,363	5	8,368
17 Santiago (Capital)	5,891	7,544	13,435	576	312	888	11	6	17	13,402	938	14,340
18 Silípica Primero	1,242	1,357	2,599	3	2	5	—	—	—	2,598	6	2,604
19 Silípica Segundo	2,347	2,574	4,921	5	1	6	15	—	15	4,921	21	4,942
20 Veintiocho de Marzo	6,528	7,288	13,766	178	27	205	—	—	—	13,756	215	13,971
	74,688	84,620	159,308	1,535	617	2,152	35	7	42	159,195	2,307	161,502
TOTAL VIII	159,308			2,152			42			161,502		

CUADRO VIII

TABLEAU VIII

VIII — PROVINCIA DE SANTIAGO DEL ESTERO

Province de Santiago del Estero

Población por nacionalidades y sexos, absoluta y relativa. — Todas las nacionalidades que han tenido habitantes censados: por razas.

Population par nationalités et sexes, absolue et relative.—Toutes les nationalités qui ont eu des habitants recensés: par races.

NACIONALIDADES *Nationalités*	VARONES *Hommes*	MUJERES *Femmes*	TOTAL	Proporción por mil sobre el total de habitantes — *Proportion par mil sur le total d'habitants.*
I *Latinas—Latines*				
A *Hispanas—Espagnoles*				
Argentinos—Argentins	74,608	84,587	159,195	986
Bolivianos—Boliviens	10	1	11	—
Colombianos—Colombiens	—	—	—	—
Chilenos—Chiliens	22	10	32	—
Costarriqueños—Costarriciens	—	—	—	—
Dominicanos—Dominicains	—	—	—	—
Ecuatorianos—Équatoriens	—	—	—	—
Españoles—Espagnols	311	140	451	3
Guatemaltecos—Guatémalt.	—	1	1	—
Hondureños—Honduriens	—	—	—	—
Mexicanos—Méxicains	—	—	—	—
Nicaragüenses—Nicaraguayens	—	—	—	—
Orientales—Uruguayens	32	11	43	—
Paraguayos—Paraguayens	4	2	6	—
Peruanos—Péruviens	1	—	1	—
Salvadoreños—Salvadoriens	—	2	2	—
Venezolanos—Vénézuéliens	—	—	—	—
TOTAL	74,988	84,754	159,742	989
B *Las demás—Les autres*				
Andorranos—Andorriens	—	—	—	—
Brasileros—Brésiliens	11	3	14	—
Belgas—Bélges	7	7	14	—
Franceses—Français	195	83	278	2
Griegos—Grecs	—	—	—	—
Haitianos—Haïtiens	—	—	—	—
Italianos—Italiens	785	308	1,093	7
Monegascos—Monégasques	—	—	—	—
Montenegrinos—Monténégrins	—	—	—	—
Portugueses—Portugais	3	1	4	—
TOTAL B	1,001	402	1,403	9
TOTAL I A+B	75,989	85,156	161,145	998
II *Germanas—Germaniques*				
Alemanes—Allemands	36	5	41	—
Austriacos—Autrichiens	53	20	73	—
Holandeses—Hollandais	3	—	3	—
Suizos—Suisses	47	21	68	—
TOTAL II	139	46	185	1
III *Anglo-Sajonas—Anglo-Saxonnes*				
Australianos—Australiens	—	—	—	—
Ingleses—Anglais	35	17	52	—
N. Americanos—Nord-Americ.	—	1	1	—
TOTAL III	35	18	53	—
IV *Eslavas—Slaves*				
Rumanos—Roumains	2	—	2	—
Rusos—Russes	5	1	6	—
Servios—Serbes	—	—	—	—
TOTAL IV	7	1	8	—
V *Escandinavas—Scandinaves*				
Dinamarqueses—Danois	13	4	17	—
Suecos—Suédois	6	1	7	—
TOTAL V	19	5	24	—
VI *Asiáticas—Asiatiques*				
Asiáticos—Asiatiques	10	1	11	—
Chinos—Chinois	—	—	—	—
Indo-Ingleses—Indo-Anglais	—	—	—	—
Japoneses—Japonais	—	—	—	—
Persas—Perses	—	—	—	—
Siameses—Siamois	—	1	1	—
TOTAL VI	10	2	12	—
VII *Africanas—Africaines*				
Africanos—Africains	—	—	—	—
Argelinos—Algériens	—	—	—	—
Egipcios—Egyptiens	—	—	—	—
Marroquies—Marrocains	—	—	—	—
TOTAL VII	—	—	—	—
VIII *Otras naciones—Autres nations*				
Turcos—Turcs	36	8	44	—
Otras naciones—Autres nations	—	—	—	—
Sin espc.—Sans renseignements	25	6	31	—
TOTAL VIII	61	14	75	—
RESÚMEN RÉSUMÉ				
Argentinos—Argentins	74,608	84,587	159,195	986
Extranjeros—Étrangers	1,652	655	2,307	14
TOTAL GENERAL I Á VIII	76,260	85,242	161,502	1 000

CUADRO IX a. *TABLEAU IX a.*

VI — PROVINCIA DE SANTIAGO DEL ESTERO

Province de Santiago del Estero

Población argentina por provincias y territorios

Population argentine par provinces et territoires

DEPARTAMENTOS DÉPARTEMENTS	PROVINCIAS — PROVINCES														
	CAPITAL	BUENOS AIRES	SANTA FÉ	ENTRE RÍOS	CORRIENTES	CÓRDOBA	SAN LUIS	SANTIAGO	MENDOZA	SAN JUAN	RIOJA	CATAMARCA	TUCUMÁN	SALTA	JUJUY
1	2	3	4	5	6	7	8	9	10	11	12	13	14	15	16
1 Atamisqui	—	7	14	—	—	3	—	6,238	—	—	—	1	2	—	—
2 Banda (La)	—	40	17	2	—	46	—	11,587	9	3	6	56	65	13	4
3 Copo Primero	—	—	—	—	—	—	—	4,208	—	—	—	—	4	7	—
4 Copo Segundo	—	—	—	—	—	2	3	5,305	—	—	4	12	65	24	—
5 Choya	—	45	10	23	—	299	—	6,719	3	8	115	1,427	182	11	—
6 Figueroa	—	1	1	2	1	1	—	10,437	—	—	3	1	7	13	—
7 Guasayán	—	5	—	—	1	36	5	4,604	—	1	31	464	232	1	—
8 Jiménez Primero	—	1	4	2	1	18	—	5,290	1	4	20	105	268	20	1
9 Jiménez Segundo	—	2	1	—	—	1	—	5,369	—	—	1	4	16	—	—
10 Loreto	—	12	—	1	—	22	1	13,666	2	—	—	16	7	1	5
11 Matará	—	16	10	2	—	14	—	6,478	—	—	—	4	7	—	
12 Ojo de Agua	—	19	4	2	—	322	—	7,690	—	2	6	9	2	1	—
13 Quebrachos	—	16	7	2	—	30	—	7,186	1	—	—	3	2	—	—
14 Rio Hondo	—	—	1	—	—	1	—	6,768	—	—	—	2	161	—	
15 Robles	—	12	4	1	2	14	—	9,451	1	1	—	55	12	—	
16 Salavina	—	6	3	—	—	8	—	8,330	—	—	—	1	4	—	—
17 Santiago (Capital)	—	70	27	19	7	163	2	12,619	8	7	30	88	142	19	1
18 Silipica Primero	—	—	1	—	—	1	—	2,592	—	—	—	8	1	—	—
19 Silipica Segundo	—	5	3	—	—	16	—	4,582	—	—	—	—	4	—	—
29 Veintiocho de Marzo	—	32	17	8	41	79	1	18,158	8	1	1	86	84	1	—
TOTAL VIII	—	289	124	59	53	1,076	12	152,282	28	27	217	2,287	1,162	111	11

CUADRO IX b. *TABLEAU IX b.*

VIII — PROVINCIA DE SANTIAGO DEL ESTERO

Province de Santiago del Estero

Población argentina por provincias y territorios

Population argentine par provinces et territoires

DEPARTAMENTOS — DÉPARTEMENTS	TERRITORIOS — TERRITOIRES									Naturalizados — *Naturalisés*	Sin especificación — *Sans spécification*	TOTAL
	Misiones	Formosa	Chaco	Pampa	Neuquen	Río Negro	Chubut	Santa Cruz	Tierra del Fuego			
1	2	3	4	5	6	7	8	9	10	11	12	13
1 Atamisqui	—	—	—	—	—	—	—	—	—	—	10	6,275
2 Banda (La)	—	—	—	1	—	—	—	—	—	—	123	11,922
3 Copo Primero	—	—	—	—	—	—	—	—	—	—	3	4,222
4 Copo Segundo	—	—	—	—	—	—	—	—	—	—	3	5,415
5 Choya	—	—	1	—	—	—	—	—	—	—	42	8,838
6 Figueroa	—	—	—	—	—	—	—	—	—	—	10	10,477
7 Guasayán	—	—	—	—	—	—	—	—	—	—	42	5,477
8 Jiménez Primero	—	—	—	—	—	—	—	—	—	2	7	5,744
9 Jiménez Segundo	—	—	—	—	—	—	—	—	—	—	—	5,894
10 Loreto	—	—	—	—	—	—	—	—	—	—	86	13,818
11 Matará	—	—	—	—	—	—	—	—	—	—	115	6,647
12 Ojo de Agua	—	—	—	—	—	—	—	—	—	—	122	8,179
13 Quebrachos	—	—	—	—	—	—	—	—	—	—	6	7,255
14 Rio Hondo	—	—	—	—	—	—	—	—	—	—	—	6,938
15 Robles	—	—	—	—	—	—	—	—	—	—	6	9,559
16 Salavina	—	—	—	—	—	—	—	—	—	1	10	8,363
17 Santiago (Capital)	—	—	1	—	—	—	—	—	—	—	190	13,402
18 Silipica Primero	—	—	—	—	—	—	—	—	—	—	—	2,598
19 Silipica Segundo	—	—	—	—	—	—	—	—	—	1	310	4,921
20 Veintiocho de Marzo	—	—	2	—	—	—	—	—	—	1	851	13,756
TOTAL VIII	—	—	4	1	—	—	—	—	—	5	1,447	159,195

CUADRO X *TABLEAU X*

VIII — PROVINCIA DE SANTIAGO DEL ESTERO

Province de Santiago del Estero

Población argentina por sexos, provincias y territorios

Population argentine par sexes, provinces et territoires

PROVINCIAS *Provinces*	VARONES *Hommes*	MUJERES *Femmes*	TOTAL
1			
I — ESTE Ó LITORALES			
1 Capital	—	—	—
2 Buenos Aires	128	161	289
3 Santa Fé	69	55	124
4 Entre Ríos	37	22	59
5 Corrientes	43	10	53
II — CENTRO			
6 Córdoba	549	527	1,076
7 San Luis	6	6	12
8 Santiago del Estero	71,036	81,246	152,282
III — OESTE			
9 Mendoza	16	12	28
10 San Juan	19	8	27
11 La Rioja	126	91	217
12 Catamarca	1129	1,158	2,287
IV — NORTE			
13 Tucumán	600	562	1,162
14 Salta	59	52	111
15 Jujuy	5	6	11
V — TERRITORIOS			
NORTE			
16 Misiones	—	—	—
17 Formosa	—	—	—
18 Chaco	2	2	4
CENTRO			
19 Pampa	—	1	1
OESTE			
20 Neuquén	—	—	—
SUD			
21 Río Negro	—	—	—
22 Chubut	—	—	—
23 Santa Cruz	—	—	—
24 Tierra del Fuego	—	—	—
VARIOS			
25 Naturalizados—Naturalisés	4	1	5
26 Sin especificación—Sans spécification	780	667	1,447
TOTAL VIII	74,608	84,587	159,195

CUADRO XI

TABLEAU XI

VIII — PROVINCIA DE SANTIAGO DEL ESTERO

Province de Santiago del Estero

Población argentina y extranjera de 14 años arriba, por estado civil y sexos

Population argentine et étrangère de 14 ans et au-dessus, par état civil et sexe

S. Solteros—*Célibataires.* C. Casados—*Mariés.* V. Viudos—*Veufs.* SD. Sin datos—*Sans renseignements.*

DEPARTAMENTOS / DÉPARTEMENTS	ARGENTINOS — *Argentins*										EXTRANJEROS — *Étrangers*									
	VARONES — *Hommes*					MUJERES — *Femmes*					VARONES — *Hommes*					MUJERES — *Femmes*				
	S.	C.	V.	SD.	Total	S.	C.	V.	SD.	Total	S.	C.	V.	SD.	Total	S.	C.	V.	SD.	Total
1	2	3	4	5	6	7	8	9	10	11	12	13	14	15	16	17	18	19	20	21
1 Atamisqui	787	595	68	84	1484	1408	647	211	33	2204	1	4	—	—	5	1	—	—	—	1
2 Banda (La)	1971	1007	125	80	3282	2045	1158	277	24	3504	181	114	10	8	263	25	69	6	2	102
3 Copo Primero	611	425	56	17	1109	683	431	129	16	1259	1	—	—	—	1	—	—	—	—	—
4 Copo Segundo	734	575	72	17	1398	808	581	176	14	1579	2	1	—	—	3	—	—	—	—	—
5 Choya	1198	928	86	53	2265	1819	1049	264	56	2988	63	97	7	—	167	15	59	3	1	78
6 Figueroa	1623	1021	128	2	2774	2008	1048	308	5	3369	13	8	—	—	21	—	2	1	—	3
7 Guasayán	661	670	73	298	1702	852	667	166	268	1953	11	12	1	—	24	—	4	1	.	5
8 Jiménez Primero	871	621	65	20	1577	931	608	172	16	1727	81	19	2	—	52	1	4	1	—	6
9 Jiménez Segundo	772	539	48	22	1381	909	572	171	23	1675	6	7	1	—	14	—	1	—	—	1
10 Loreto	1885	1260	125	111	3381	2890	1881	400	105	4776	14	19	2	—	85	2	9	2	—	13
11 Matará	1081	604	90	148	1882	1333	667	248	55	2303	28	33	2	—	63	1	20	—	—	21
12 Ojo de Agua	1028	684	66	120	1898	1811	809	205	21	2936	7	7	2	—	16	—	4	—	—	4
13 Quebrachos	780	577	68	1009	2384	1248	629	208	1102	3187	4	1	—	2	7	—	—	—	—	—
14 Rio Hondo	785	689	89	250	1754	1007	681	212	242	2142	1	4	—	1	6	1	3	—	—	4
15 Robles	1380	977	107	88	2482	1589	1006	192	114	2901	45	36	1	1	83	4	15	1	—	20
16 Salavina	1175	782	69	182	2158	1771	792	222	171	2956	3	2	—	—	5	—	—	—	—	—
17 Santiago (Capital)	1871	1077	96	184	3228	3019	1284	416	18	4737	282	288	21	4	545	40	192	18	1	251
18 Sillpica Primero	887	258	88	14	697	509	279	89	11	888	1	2	—	—	3	—	8	—	—	8
19 Sillpica Segundo	.748	500	74	54	1371	944	506	143	82	1625	17	2	1	—	20	—	1	—	—	1
20 Veintiocho de Marzo	2070	1374	145	58	3647	2707	1478	351	47	4583	119	52	9	—	180	5	16	1	—	22
TOTAL VIII	22243	15153	1688	2670	41754	29786	16273	4850	2373	53082	730	708	59	16	1513	95	402	34	4	535

CUADRO XII a. *TABLEAU XII a.*

VIII — PROVINCIA DE SANTIAGO DEL ESTERO

Province de Santiago del Estero

Población argentina y extranjera de 14 años arriba, por estado civil y sexos

Population argentine et étrangére de 14 ans et au dessus, par état civil et sexe

S. Solteros — *Célibataires.* C. Casados — *Mariés.* V. Viudos — *Veufs.* SD. Sin datos — *Sans renseignements.*

RESUMEN POR EDADES

Résumé par âges

AÑOS *Ans*	ARGENTINOS — *Argentins*										EXTRANJEROS — *Étrangers*									
	VARONES — *Hommes*					MUJERES — *Femmes*					VARONES — *Hommes*					MUJERES — *Femmes*				
	S.	C.	V.	SD.	Total	S.	C.	V.	SD.	Total	S.	C.	V.	SD.	Total	S.	C.	V.	SD.	Total
1	2	3	4	5	6	7	8	9	10	11	12	13	14	15	16	17	18	19	20	21
14	1,564	—	—	134	1,698	1,434	3	—	112	1,549	13	-	—	1	14	13	—	—	—	13
15	1,787	—	—	97	1,884	2,425	80	2	96	2,553	14	—	—	—	14	4	—	—	—	4
16	1,108	—	—	51	1,159	1,556	55	1	47	1,659	15	—	—	1	16	14	3	—	—	17
17	1,259	13	1	46	1,319	1,096	65	1	18	1,180	16	—	—	—	16	7	5	—	—	12
18	1,959	31	2	93	2,085	2,127	188	14	74	2,403	22	—	—	1	23	6	12	—	—	18
19	859	15	—	22	896	898	136	3	19	1,056	18	—	—	—	18	3	7	—	1	11
20	1,988	154	5	66	2,213	2,448	556	10	82	3,096	21	1	—	—	22	—	15	—	—	15
21	514	35	—	8	557	455	125	2	13	595	20	4	—	—	24	2	1	—	—	3
22	1,127	151	1	43	1,322	1,156	462	12	45	1,675	26	5	1	1	33	5	10	—	—	15
23	762	146	7	12	927	690	341	8	23	1,062	33	5	—	—	38	6	11	—	—	17
24	636	139	3	10	788	657	411	11	15	1,094	19	15	—	—	34	1	12	—	—	13
25	1,625	681	13	56	2,375	1,905	1,106	43	50	3,104	30	10	—	—	40	4	13	—	—	17
26	608	350	5	19	982	683	510	24	24	1,241	28	12	—	—	40	5	8	—	—	13
27	379	284	4	13	680	457	394	18	15	884	27	15	1	1	44	10	1	—	—	11
28	719	582	13	32	1,346	1,021	864	55	29	1,969	37	30	1	—	68	2	31	—	—	33
29	202	210	5	4	421	283	283	22	7	595	31	22	—	—	53	1	17	1	—	19
30	1,057	1,289	34	32	2,412	1,746	1,630	151	74	3,601	39	42	3	—	84	4	23	2	—	29
31	93	111	5	4	213	113	121	9	4	247	22	27	—	1	50	—	7	—	—	7
32	253	335	11	10	609	354	420	33	8	824	34	20	2	1	57	—	19	—	—	19
33	170	225	9	4	408	183	208	19	4	414	21	29	3	1	54	—	16	—	—	16
34	122	192	8	4	326	177	229	21	3	430	17	30	1	—	48	—	5	—	1	6
35	678	1,205	52	18	1,953	1,051	1,190	131	47	2,428	30	43	3	—	76	1	16	—	—	17
36	214	451	18	9	692	297	345	53	7	702	17	29	2	—	48	1	12	1	—	14
37	136	269	7	4	416	162	218	27	4	411	7	29	1	—	37	—	11	—	—	11
38	275	694	42	8	1,019	539	701	96	7	1,343	19	31	1	1	52	—	15	2	—	17
39	96	246	17	3	362	164	206	31	5	406	16	22	—	—	38	—	11	2	—	13
40	484	1,282	110	12	1,888	1,189	1,810	381	51	2,931	29	48	4	—	81	—	26	—	—	26
41	38	83	1	3	125	54	70	12	—	136	6	10	1	—	17	—	9	—	—	9
42	60	240	18	7	325	170	213	60	7	450	8	21	4	1	34	—	2	2	—	4
43	53	160	15	2	230	88	105	33	3	229	7	14	1	—	22	—	5	—	—	5
44	18	116	5	1	140	62	95	21	1	179	2	20	—	1	23	—	7	1	—	8
45	272	1,070	121	12	1,475	605	744	301	24	1,674	15	20	2	—	37	—	7	2	—	9
46	55	188	15	3	261	100	121	40	2	263	6	6	—	1	13	—	10	—	—	10
47	43	165	21	3	232	73	92	28	2	195	2	14	1	—	17	—	4	—	—	4
48	90	378	40	1	509	214	280	95	7	596	7	20	1	—	28	—	9	—	—	9
49	24	101	16	—	141	65	81	51	1	198	3	11	1	—	15	1	4	—	—	5
50	247	855	141	9	1,252	769	674	463	24	1,930	10	26	3	—	39	1	14	4	1	20
51	12	45	16	—	73	24	27	16	—	67	4	4	—	—	8	—	3	—	—	3
52	37	111	15	1	164	71	70	38	3	182	3	7	1	—	11	—	4	1	—	5
53	11	64	5	1	81	32	52	27	1	112	—	8	1	—	9	—	1	—	—	1
54	16	84	28	—	128	40	57	33	1	131	2	8	—	1	11	1	2	2	—	5
55	104	411	95	9	619	228	256	206	12	697	1	5	3	—	9	—	1	2	—	3
56	24	103	19	2	148	66	81	29	2	178	—	3	4	1	8	—	1	—	—	1
57	9	46	10	1	66	24	19	16	2	61	—	4	2	—	6	—	1	—	—	1
58	40	135	29	—	204	99	95	68	2	264	—	4	—	—	4	2	1	—	—	3
59	6	34	13	—	53	26	44	21	—	91	—	3	1	—	4	—	—	—	—	—
60	119	627	187	14	947	574	855	495	28	1,447	5	15	3	1	24	1	5	2	—	8
	21,952	14,056	1,182	883	38,073	28,645	15,656	3,229	1,002	48,532	702	692	52	15	1,461	95	397	24	3	519

CUADRO XII b. *TABLEAU XII b.*

VIII — PROVINCIA DE SANTIAGO DEL ESTERO

Province de Santiago del Estero

Población argentina y extranjera de 61 años arriba, por estado civil y sexos

Population argentine et étrangére de 61 ans et au dessus, par état civil et sexe

S. Solteros — *Célibataires.* C. Casados — *Mariés.* V. Viudos — *Veufs.* SD. Sin datos — *Sans renseignements.*

RESUMEN POR EDADES

Résumé par âge

AÑOS *Ans*	ARGENTINOS — *Argentins*										EXTRANJEROS — *Étrangers*									
	VARONES — *Hommes*					MUJERES — *Femmes*					VARONES — *Hommes*					MUJERES — *Femmes*				
	S.	C.	V.	SD.	Total	S.	C.	V.	SD.	Total	S.	C.	V.	SD.	Total	S.	C.	V.	SD.	Total
1	2	3	4	5	6	7	8	9	10	11	12	13	14	15	16	17	18	19	20	21
Del frente.	21,952	14,056	1,182	888	38,078	28,645	15,656	3,229	1,002	48,532	702	692	52	15	1,461	95	397	24	3	519
61	4	22	2	—	28	14	16	15	—	45	—	2	—	1	3	—	—	1	—	1
62	11	45	12	—	68	20	25	26	8	83	3	—	—	—	3	—	1	—	—	1
63	6	30	15	1	52	24	22	15	—	61	—	—	2	—	2	—	—	—	—	—
64	5	29	11	1	46	28	15	15	1	59	—	1	1	—	2	—	2	2	—	4
65	86	202	70	1	309	144	124	211	6	485	3	4	—	—	7	—	—	2	—	2
66	8	24	7	—	34	13	13	15	1	42	—	2	—	—	2	—	1	—	—	1
67	1	19	5	—	25	13	11	17	—	41	—	—	1	—	1	—	—	1	—	1
68	7	54	23	1	85	55	31	55	1	142	—	—	1	—	1	—	—	—	—	—
69	3	15	5	1	24	15	9	20	—	44	1	—	—	—	1	—	1	1	—	2
70	76	271	139	4	490	291	127	377	13	808	—	3	—	—	3	—	—	1	—	1
71	5	7	4	—	16	7	7	13	1	28	—	—	—	—	—	—	—	—	—	—
72	5	17	3	2	27	16	17	24	3	60	—	1	—	—	1	—	—	—	—	—
73	5	9	2	—	16	10	5	9	—	24	1	—	—	—	1	—	—	—	—	—
74	—	2	1	—	3	7	6	9	—	22	—	—	—	—	—	—	—	—	—	—
75	29	76	34	2	141	90	44	92	2	228	1	1	1	—	3	—	—	—	—	—
76	3	8	6	—	17	9	8	18	—	35	—	—	—	—	—	—	—	—	—	—
77	2	6	2	—	10	6	6	7	—	19	—	—	—	—	—	—	—	—	—	—
78	3	22	11	—	36	25	14	25	1	65	2	—	—	—	2	—	—	—	—	—
79	1	5	3	—	9	14	5	6	—	25	—	—	—	—	—	—	—	—	—	—
80	19	113	73	1	206	148	44	229	6	427	—	1	1	—	2	—	—	—	—	—
81	—	2	5	—	7	3	3	6	1	13	—	—	—	—	—	—	—	—	—	—
82	2	5	5	—	12	9	2	10	2	23	—	—	—	—	—	—	—	—	—	—
83	1	7	2	1	11	3	3	12	1	19	—	1	—	—	1	—	—	—	—	—
84	—	4	3	—	7	6	1	2	—	9	—	—	—	—	—	—	—	—	—	—
85	6	28	15	2	51	27	12	39	2	80	—	—	—	—	—	—	—	—	—	—
86	1	4	1	1	7	3	—	6	—	9	—	—	—	—	—	—	—	—	—	—
87	2	2	2	—	6	4	1	7	—	12	—	—	—	—	—	—	—	—	—	—
88	1	5	3	—	9	7	1	7	1	16	—	—	—	—	—	—	—	—	—	—
89	—	3	—	—	3	4	2	6	—	12	—	—	—	—	—	—	—	—	—	—
90	7	25	16	—	51	41	14	71	3	129	—	—	—	—	—	—	—	1	—	1
91	—	1	—	—	1	2	—	2	—	4	—	—	—	—	—	—	—	—	—	—
92	1	4	1	—	6	1	2	3	—	6	—	—	—	—	—	—	—	—	—	—
93	2	3	1	—	6	1	3	1	—	5	—	—	—	—	—	—	—	—	—	—
94	1	—	—	1	2	—	2	1	—	3	—	—	—	—	—	—	—	—	—	—
95	2	11	4	1	18	10	2	25	—	37	—	—	—	—	—	—	—	—	—	—
96	—	1	2	—	3	—	—	1	—	1	—	—	—	—	—	—	—	—	—	—
97	—	1	—	—	1	1	1	3	—	5	—	—	—	—	—	—	—	—	—	—
98	1	1	—	—	2	3	3	5	—	11	—	—	—	—	—	—	—	—	—	—
99	1	1	—	—	2	2	—	3	—	5	—	—	—	—	—	—	—	—	—	—
100 y más	2	7	10	1	20	15	4	13	2	34	—	—	—	—	—	—	—	—	—	—
Sin datos	37	6	5	1,766	1,814	41	12	—	1,821	1,374	17	—	—	—	17	—	—	1	1	2
TOTAL ...	22,248	15,153	1,688	2,670	41,754	29,786	16,273	4,650	2,873	53,082	780	708	59	16	1,513	95	402	84	4	535

CUADRO XIII *TABLEAU XIII*

VIII — PROVINCIA DE SANTIAGO DEL ESTERO

Province de Santiago del Estero

Población argentina y extranjera, por sexos, según su grado de instrucción

LOS QUE SABEN LEER Y ESCRIBIR DE 6 AÑOS ARRIBA Y LOS QUE NO SABEN, Y SU PROPORCIÓN POR MIL

Population argentine et étrangère, par sexes, selon son degré d'instruction; ceux qui savent lire et écrire de 6 ans au-dessus, et ceux qui ne savent pas; et leur proportion par mil

DEPARTAMENTOS DÉPARTEMENTS	TOTAL de habitantes de 6 años arriba *Total d'habitants de 6 ans et au-dessus*	SABEN LEER Y ESCRIBIR *Savent lire et écrire*				NO SABEN LEER Y ESCRIBIR *Ne savent ni lire ni écrire*				TOTAL GENERAL		PROPORCION POR MIL PROPORTION *par mil*	
		ARGENTINOS *Argentins*		EXTRANJEROS *Etrangers*		ARGENTINOS *Argentins*		EXTRANJEROS *Etrangers*					
		Varones Hommes	Mujeres Femmes	V H	M F	V H	M F	V H	M F	SABEN *Savent*	NO *Ne savent pas*	SABEN *Savent*	NO *Ne savent pas*
1	2	3	4	5	6	7	8	9	10	11	12	13	14
1 Atamisqui	5,121	265	184	5	—	1,912	2,754	—	1	454	4,667	89	911
2 Banda (La)	9,785	929	611	233	61	3,694	4,161	55	41	1,834	7,951	187	813
3 Copo Primero	3,379	346	145	1	—	1,318	1,569	—	—	492	2,887	146	854
4 Copo Segundo	4,227	362	209	2	—	1,684	1,969	1	—	573	3,654	136	864
5 Choya	7,220	774	660	140	58	2,529	2,983	89	87	1,632	5,588	226	774
6 Figueroa	8,272	485	180	17	—	3,382	4,201	4	3	682	7,590	82	918
7 Guasayán	4,682	423	326	20	3	1,797	2,106	5	2	772	3,910	165	835
8 Jiménez Primero	4,685	420	190	44	3	1,839	2,175	11	3	657	4,028	140	860
9 Jiménez Segundo	4,346	469	329	10	1	1,534	1,669	4	—	839	3,507	193	807
10 Loreto	10,999	435	349	31	7	4,375	5,786	8	8	822	10,177	75	925
11 Matará	5,415	223	164	48	20	2,235	2,703	17	5	455	4,960	84	916
12 Ojo de Agua	6,740	440	516	14	2	2,431	3,331	3	3	972	5,768	148	852
13 Quebrachos	7,232	308	204	—	—	2,943	3,770	7	—	512	6,720	71	929
14 Río Hondo	5,485	472	275	5	2	2,070	2,657	2	2	754	4,731	137	863
15 Robles	7,498	639	383	68	12	2,883	3,478	24	16	1,097	6,401	146	854
16 Salavina	6,849	346	246	1	—	2,735	3,517	4	—	593	6,256	87	913
17 Santiago (Capital)	11,837	1,891	2,214	495	162	2,757	4,058	109	151	4,762	7,075	402	598
18 Silipica Primero	2,094	177	85	3	—	793	1,033	—	3	265	1,829	127	873
19 Silipica Segundo	3,975	213	119	3	1	1,666	1,956	17	—	336	3,639	85	915
20 Veintiocho de Marzo	11,321	619	297	149	18	4,548	5,647	36	7	1,083	10,238	96	904
TOTAL VIII	131,162	10,266	7,686	1,284	350	49,125	61,823	346	282	19,586	111,576	150	850

CUADRO XIV

TABLEAU XIV

VIII — PROVINCIA DE SANTIAGO DEL ESTERO

Province de Santiago del Estero

Instrucción pública — Escolares y educandos de 6 á 14 años y su proporción por mil

Instruction publique—Enfants qui vont à l'école ou reçoivent instruction particulière de 6 à 14 ans et sa proportion par mil

DEPARTAMENTOS / DÉPARTEMENTS	TOTAL DE NIÑOS DE 6 Á 14 AÑOS — *Total d'enfants de 6 à 14 ans* — Varones / Garçons	Mujeres / Filles	VAN A LA ESCUELA — *Vont à l'école* — V / G	M / F	NO VAN A LA ESCUELA PERO SABEN LEER Y ESCRIBIR — *Ne vont pas à l'école, mais savent lire et écrire* — V / G	M / F	TOTAL DE ESCOLARES Y ALFABETOS — *Total d'enfants qui vont à l'école ou savent lire* — V / G	M / F	TOTAL GENERAL	NO VAN A LA ESCUELA Y NO SABEN LEER NI ESCRIBIR — *Ne vont pas à l'école et ne savent lire ni écrire* — V / G	M / F	Proporcion de escolares y alfabetos por mil niños de 6 á 14 años — *Proportion d'enfants qui vont à l'école et de ceux qui n'y vont pas et savent lire, par mil de 6 à 14 ans*	Quedan sin instrucción por mil — *Enfants sans instructions par mil*
1	2	3	4	5	6	7	8	9	10	11	12	13	14
1 Atamisqui	754	714	43	39	19	9	62	48	110	692	666	75	925
2 Banda (La)	1,549	1,364	345	219	52	84	397	258	650	1,152	1,111	223	777
3 Copo Primero	599	486	49	25	28	9	77	34	111	522	452	102	898
4 Copo Segundo	706	655	29	24	18	22	47	46	93	659	609	68	932
5 Choya	1,149	1,078	206	184	56	66	262	250	512	887	828	230	770
6 Figueroa	1,176	1,081	73	41	24	10	97	51	148	1,079	1,030	66	934
7 Guasayán	556	536	92	84	19	32	111	110	227	445	420	208	792
8 Jiménez Primero	749	706	78	79	18	22	96	101	197	653	605	135	865
9 Jiménez Segundo	728	689	187	142	21	14	208	156	364	520	527	258	742
10 Loreto	1,609	1,475	95	88	42	25	137	113	250	1,472	1,362	81	919
11 Matará	625	625	48	38	11	12	56	50	109	566	575	87	913
12 Ojo de Agua	1,079	997	101	78	33	43	134	121	255	945	876	123	877
13 Quebrachos	942	889	27	27	18	18	45	45	90	904	844	49	951
14 Rio Hondo	865	869	67	58	43	38	110	96	206	755	773	119	881
15 Robles	1,152	1,041	221	156	53	45	274	201	475	878	840	217	783
16 Salavina	1,049	897	32	25	28	34	60	59	119	989	838	61	939
17 Santiago (Capital)	1,628	1,769	830	903	96	108	926	1,011	1,937	700	758	571	429
18 Silipica Primero	304	252	48	17	9	7	57	24	81	247	228	146	854
19 Silipica Segundo	568	494	60	29	15	17	81	46	127	487	448	120	880
20 Ventiocho de Marzo	1,674	1,475	102	59	89	23	141	82	223	1,533	1,398	71	929
	19,466	18,086	2,739	2,315	642	588	3,381	2,903	6,284	16,085	15,183	167	833
TOTAL VIII	37,552		5,054		1,230		6,284			31,268		1,000	

CUADRO XV *TABLEAU XV*

VIII — PROVINCIA DE SANTIAGO DEL ESTERO

Province de Santiago del Estero

Instrucción pública. — Niños argentinos y extranjeros, por sexos y edad, que van á la escuela

Instruction publique.—Enfants argentins et étrangers, par sexes et âge, qui vont à l'école

RESÚMEN

Résumé

AÑOS DE EDAD *Age*	NUMERO ABSOLUTO DE NIÑOS *Nombre absolu d'enfants*			Van á la escuela — *Vont à l'école*						TOTAL GENERAL	PROPORCIÓN POR MIL DE ESCOLARES SOBRE EL TOTAL DE NIÑOS *Proportion par mil d'écoliers sur le total d'enfants*
				ARGENTINOS *Argentins*			EXTRANJEROS *Etrangers*				
	ARGENTINOS *Argentins*	EXTRANJEROS *Etrangers*	TOTAL	VARONES *Garçons*	MUJERES *Femmes*	TOTAL	VARONES *Garçons*	MUJERES *Femmes*	TOTAL		
1	2	3	4	5	6	7	8	9	10	11	12
6	5,024	17	5,041	198	229	427	—	4	4	431	85
7	5,319	23	5,342	253	296	549	7	2	9	558	104
8	5,428	22	5,450	397	325	722	8	6	14	736	135
9	3,120	26	3,146	331	250	581	8	7	15	596	189
10	5,301	24	5,325	475	360	835	8	6	14	849	159
11	2,423	34	2,457	245	203	448	13	8	21	469	191
12	4,849	39	4,888	352	281	633	7	11	18	651	133
13	2,600	29	2,629	255	160	415	5	6	11	426	162
14	3,247	27	3,274	176	157	333	1	4	5	338	103
TOTAL VIII...	37,311	241	37,552	2,682	2,261	4,943	57	54	111	5,054	135

CUADRO XVI *TABLEAU XVI*

Instrucción pública. — Niños argentinos y extranjeros, por sexos y edad, que no van á la escuela pero saben leer y escribir

Instruction publique.—Enfants argentins et étrangers, par sexes et âge, qui ne vont pas à l'école mais savent lire et écrire.

RESÚMEN

Résumé

AÑOS DE EDAD *Age*	NO VAN Á LA ESCUELA, PERO SABEN LEER Y ESCRIBIR *Ne vont pas á l'école, mais savent lire et écrire*							VAN Á LA ESCUELA *Vont á l'école*	TOTAL DE EDUCADOS *Total de ceux qui regoivent instruction*		QUEDAN SIN INSTRUCCIÓN *Restent sans instruction*	
	ARGENTINOS *Argentins*			EXTRANJEROS *Etrangers*			TOTAL GENERAL		ABSOLUTO *Absolu*	POR MIL *Par mil*	ABSOLUTO *Absolu*	POR MIL *Par mil*
	VARONES *Garçons*	MUJERES *Filles*	TOTAL	VARONES *Garçons*	MUJERES *Filles*	TOTAL						
1	2	3	4	5	6	7	8	9	10	11	12	13
6	11	13	24	2	1	3	27	431	458	91	4,583	909
7	26	24	50	2	2	4	54	558	612	115	4,730	885
8	31	19	50	3	3	6	56	736	792	145	4,658	855
9	30	22	52	1	1	2	54	596	650	210	2,496	790
10	53	44	97	4	2	6	103	849	952	179	4,373	821
11	46	56	102	5	5	10	112	469	581	236	1,876	764
12	134	98	232	4	4	8	240	651	891	182	3,997	818
13	116	101	217	6	5	11	228	426	654	249	1,975	751
14	159	182	341	9	6	15	356	338	694	212	2,580	788
TOTAL VIII..	606	559	1,165	36	29	65	1,230	5,054	6,284	167	31,268	833

CUADRO XVII

TABLEAU XVII

VIII—PROVINCIA DE SANTIAGO DEL ESTERO

Province de Santiago del Estero

Propietarios de bienes raices, por nacionalidades

Propriétaires d'immeubles, par nationalités

DEPARTAMENTOS DÉPARTEMENTS	ARGENTINOS *Argentins*	ALEMANES *Allemands*	AUSTRIACOS *Autrichiens*	ESPAÑOLES *Espagnols*	FRANCESES *Français*	INGLESES *Anglais*	ITALIANOS *Italiens*	SUIZOS *Suisses*	OTRAS NACIONES *Autres nations*	TOTAL DE EXTRANJEROS PROPIETARIOS *Total d'étrangers propriétaires*	TOTAL GENERAL DE PROPIETARIOS	Proporción por mil de propietarios sobre el total *Proportion par mil de propriétaires sur le total*	
												de extranjeros *d'étrangers*	de habitantes *d'habitants*
1	2	3	4	5	6	7	8	9	10	11	12	13	14
1 Atamisqui	265	—	—	1	—	—	—	—	—	1	266	167	42
2 Banda (La)	705	2	7	6	7	2	35	—	5	64	769	160	62
3 Copo Primero	412	—	—	—	—	—	—	—	—	—	412	—	98
4 Copo Segundo	353	—	—	1	—	—	—	—	1	2	355	667	66
5 Choya	1,388	1	—	4	3	2	45	—	5	60	1,448	217	159
6 Figueroa	555	—	—	—	—	—	—	—	1	1	556	42	53
7 Guasayán	918	1	—	2	1	—	2	—	—	6	924	200	168
8 Jiménez Primero	1,190	—	—	1	—	—	4	—	2	7	1,197	111	206
9 Jiménez Segundo	1,680	—	—	—	—	—	2	—	—	2	1,682	133	811
10 Loreto	515	—	—	1	—	—	8	—	—	9	554	164	40
11 Matará	248	—	—	2	3	2	3	—	2	17	260	187	88
12 Ojo de Agua	1,649	—	—	—	—	—	1	2	1	4	1,653	182	202
13 Quebrachos	299	—	—	—	—	—	2	—	—	2	301	286	41
14 Rio Hondo	1,262	1	—	—	—	—	—	—	1	2	1,264	154	182
15 Robles	878	2	1	4	1	1	14	—	4	27	905	233	94
16 Salavina	489	—	—	1	—	—	—	—	—	1	490	200	56
17 Santiago (Capital)	1,784	4	5	21	15	3	73	7	8	136	1,870	145	130
18 Sillpica Primero	101	—	—	1	—	—	3	—	—	4	105	667	40
19 Sillpica Segundo	97	1	—	—	—	—	—	—	—	1	98	48	20
20 Veintiocho de Marzo	175	—	2	3	3	1	13	3	5	30	205	140	15
TOTAL VIII	14,988	12	15	48	38	11	205	12	35	376	15,314	168	94

CUADRO XVIII *TABLEAU XVIII*

VIII — PROVINCIA DE SANTIAGO DEL ESTERO

Province de Santiago del Estero

HABITANTES

Y propietarios de bienes raíces por nacionalidades. - Resúmen de todas las que han tenido habitantes censados

Propriétaires d'immeubles par nationalités- Résumé de toutes celles qui ont eu des habitants recencés

NACIONALIDADES — NATIONALITÉS	Total de habitantes — *Total d'habitants*	Propietarios — *Propriétaires*	Proporcion por mil de propietarios sobre el total de habitantes de la respectiva nacionalidad — *Proportion par mil de propriétaires sur le total d'habitants de la respective nationalité*
1	2	3	4
Africanos — Africains	—	—	—
Alemanes — Allemands	41	12	293
Andorranos — Andorriens	—	—	—
Argelinos — Algériens	—	—	—
Asiáticos — Asiatiques	11	—	—
Austriacos — Autrichiens	73	15	205
Australianos — Australiens	—	—	—
Belgas — Bélges	14	—	—
Bolivianos — Boliviens	11	4	364
Brasileros — Brésiliens	14	1	71
Colombianos — Colombiens	—	—	—
Chilenos — Chiliens	32	8	250
Chinos — Chinois	—	—	—
Costarriqueños — Costarriciens	—	—	—
Dinamarqueses — Danois	17	7	412
Dominicanos — Dominicains	—	—	—
Ecuatorianos — Écuatoriens	—	—	—
Egipcios — Égyptiens	—	—	—
Españoles — Espagnols	451	49	109
Franceses — Français	278	38	137
Griegos — Grecs	—	—	—
Guatemaltecos — Guatémaltèques	1	—	—
Haitianos — Haïtiens	—	—	—
Hawaianos — Hawaïens	—	—	—
Holandeses — Hollandais	3	1	333
Hondureños — Honduriens	—	—	—
Indo-Ingleses — Inde-Anglaise	—	—	—
Ingleses — Anglais	52	12	231
Italianos — Italiens	1,093	204	187
Japoneses — Japonais	—	—	—
Marroquíes — Marocains	—	—	—
Al frente — A reporter	2,091	351	

NACIONALIDADES — NATIONALITÉS	Total de habitantes — *Total d'habitants*	Propietarios — *Propriétaires*	Proporción por mil de propietarios sobre el total de habitantes de la respectiva nacionalidad — *Proportion par mil de propriétaires sur le total d'habitants de la respective nationalité*
1	2	3	4
Del frente — Report	2,091	351	
Mexicanos — Mexicains	—	—	—
Mónacos — Monégasques	—	—	—
Montenegrinos — Monténégrins	—	—	—
Nicaragüenses — Nicaraguaïens	—	—	—
Norte Americanos — Américains du Nord	1	—	—
Orientales (del Uruguay) — Uruguayens	43	5	116
Paraguayos — Paraguayens	6	1	167
Persas — Persans	—	—	—
Peruanos — Péruviens	1	1	1000
Portugueses — Portugais	4	—	—
Rumanos — Roumains	2	—	—
Rusos — Russes	6	1	167
Salvadoreños — Salvadoriens	2	—	—
Servios — Serbes	—	—	—
Siameses — Siamois	1	—	—
Suecos — Suédois	7	1	143
Suizos — Suisses	68	13	191
Turcos — Turcs	44	3	68
Venezolanos — Vénézuéliens	—	—	—
Otros paises — Autres pays	—	—	—
Extranjeros sin expecificación — Étrangers sans spécification	31	—	—
Total de extranjeros — Total d'étrangers	2,807	376	133
Total de argentinos — Total d'argentins	159,195	14,938	94
Total VIII	161,502	15,314	95

CUADRO XIX

TABLEAU XIX

Población nacional y extranjera, por sexos, según sus religiones

Population nationale et étrangère, par sexes, selon ses religions

Ver el resumen por provincias. — *Voir le résumé par provinces*

CUADRO XX

TABLEAU XX

VI — PROVINCIA DE SANTIAGO DEL ESTERO

Province de Santiago del Estero

La población argentina por sexos, según sus defectos físicos y psíquicos

La population argentine par sexes, selon ses défauts physiques et psychiques

DEPARTAMENTOS / DÉPARTEMENTS	POBLACION ABSOLUTA ARGENTINA *Population absolue argentine*	ENFERMOS *Malades*		SORDO-MUDOS *Sourds-muets*		IDIOTAS *Idiots*		ALIENADOS *Aliénés*		CIEGOS *Aveugles*		CON BOCIO *Goitreux*		INVÁLIDOS *Invalides* — Por accidente *Par accident*		Por la guerra *Par la guerre*		TOTAL	PROPORCION POR 100000 HABITANTES *Proportion par 100000 habitants*
		Varones *Hommes*	Mujeres *Femmes*	V H	M F	V H	M F	V H	M F	V H	M F	V H	M F	V H	M F	V H	F M		
1	2	3	4	5	6	7	8	9	10	11	12	13	14	15	16	17	18	19	20
1 Atamisqui	6,275	6	11	12	6	4	—	1	2	9	5	2	2	11	11	—	—	82	1,307
2 Banda (La)	11,922	13	21	7	4	—	2	5	3	10	6	—	—	5	5	—	—	81	679
3 Copo Primero	4,222	10	4	2	4	4	2	2	1	6	4	1	2	4	1	—	—	47	1,113
4 Copo Segundo	5,415	5	6	7	4	3	1	—	1	2	10	1	4	2	2	—	—	48	886
5 Choya	8,838	16	20	4	1	2	4	2	1	7	7	—	1	6	4	1	—	76	860
6 Figueroa	10,477	26	30	7	5	4	2	8	1	20	24	—	2	7	8	—	—	144	1,374
7 Guasayán	5,477	7	11	5	3	1	—	—	—	5	2	1	—	6	—	—	—	41	749
8 Jiménez Primero	5,744	19	10	1	—	—	—	—	—	7	5	—	—	2	1	—	—	45	783
9 Jiménez Segundo	5,894	7	6	3	3	2	3	—	2	5	8	—	1	1	—	—	—	41	760
10 Loreto	13,818	6	21	11	12	2	1	2	2	18	18	—	1	5	2	2	—	98	709
11 Matará	6,647	5	6	7	4	3	2	4	2	9	8	—	1	1	1	—	—	53	797
12 Ojo de Agua	8,179	28	58	3	14	4	8	2	5	9	18	1	3	14	9	—	—	172	2,103
13 Quebrachos	7,255	10	5	6	4	1	—	1	1	5	8	—	—	2	3	1	—	47	648
14 Río Hondo	6,933	11	17	3	3	4	2	2	2	3	5	—	1	3	5	—	—	61	880
15 Robles	9,559	3	13	4	—	5	4	—	4	11	11	—	—	12	1	1	—	69	722
16 Salavina	8,363	20	30	6	9	2	2	2	2	18	11	—	—	5	2	2	—	106	1,279
17 Santiago (Capital)	13,402	25	35	6	11	2	3	2	—	6	19	37	3	3	7	1	1	161	1,201
18 Silipica Primero	2,598	2	7	4	4	—	—	1	—	3	12	—	—	1	2	—	—	86	1,386
19 Silipica Segundo	4,921	5	5	3	3	3	—	—	2	3	10	1	—	7	3	—	—	45	914
20 Veintiocho de Marzo	18,756	42	49	7	18	1	1	—	—	11	15	2	—	2	3	—	—	146	1,061
	159,195	264	363	108	107	47	37	34	31	157	206	46	21	99	70	8	1	1,599	1,004
TOTAL VIII		627		215		84		65		363		67		169		9			

CUADRO XXI *TABLEAU XXI*

VIII — PROVINCIA DE SANTIAGO DEL ESTERO

Province de Santiago del Estero

La población extranjera por sexos, según sus defectos físicos y psíquicos

La population étrangère par sexes, selon ses défauts physiques et psychiques

DEPARTAMENTOS / DÉPARTEMENTS	POBLACION ABSOLUTA EXTRANJERA *Population absolue étrangère*	ENFERMOS *Malades*		SORDO-MUDOS *Sourds-muets*		IDIOTAS *Idiots*		ALIENADOS *Aliénés*		CIEGOS *Aveugles*		CON BOCIO *Goitreux*		INVÁLIDOS *Invalides* — Por accidente *Par accident*		INVÁLIDOS *Invalides* — Por la guerra *Par la guerre*		TOTAL	PROPORCION POR 100000 HABITANTES *Proportion par 100000 habitants*
		Varones *Hommes*	Mujeres *Femmes*	V H	M F	V H	M F	V H	M F	V H	M F	V H	M F	V H	M F	V H	M F		
1	2	3	4	5	6	7	8	9	10	11	12	13	14	15	16	17	18	19	20
1 Atamisqui	6	—	—	—	—	—	—	—	—	—	—	—	—	—	—	—	—	—	..
2 Banda (La)	399	1	—	—	—	—	—	—	—	1	—	—	—	1	—	—	—	3	..
3 Copo Primero	1	1	—	—	—	—	—	—	—	—	—	—	—	—	—	—	—	1	—
4 Copo Segundo	3	—	—	—	—	—	—	—	—	—	—	—	—	—	—	—	—	—	—
5 Choya	277	1	—	—	—	—	—	—	—	—	—	—	—	1	—	—	—	2	..
6 Figueroa	24	—	—	—	—	—	—	—	—	—	—	—	—	—	—	—	—	—	—
7 Guasayán	80	—	—	—	—	—	—	—	—	—	—	—	—	—	—	—	—	—	—
8 Jiménez Primero	63	—	—	—	—	—	—	—	—	—	—	—	—	—	—	—	—	—	—
9 Jiménez Segundo	15	—	—	—	—	—	—	—	—	—	—	—	—	—	—	—	—	—	—
10 Loreto	55	—	—	—	—	—	—	—	—	—	—	—	—	—	—	—	—	—	—
11 Matará	91	—	—	—	—	—	—	—	—	—	—	—	—	—	—	—	—	—	—
12 Ojo de Agua	22	—	—	—	—	—	—	—	—	—	—	—	—	—	—	—	—	—	—
13 Quebrachos	7	—	—	—	—	—	—	—	—	—	—	—	—	—	—	—	—	—	—
14 Río Hondo	13	—	—	—	—	—	—	—	—	—	—	—	—	—	—	—	—	—	—
14 Robles	116	—	—	—	—	—	—	—	—	—	—	—	—	—	—	—	—	—	—
16 Salavina	5	—	—	—	—	—	—	—	—	—	—	—	—	—	—	—	—	—	—
17 Santiago (Capital)	938	3	1	—	—	—	—	—	—	—	—	5	—	3	1	—	—	13	—
18 Silipica Primero	6	—	—	—	—	—	—	—	—	—	—	—	—	—	—	—	—	—	—
19 Silipica Segundo	21	—	—	—	—	—	—	—	—	—	—	—	—	—	—	—	—	—	—
20 Veintiocho de Marzo	215	1	—	—	—	—	—	—	—	—	—	—	—	—	—	—	—	1	—
	2,307	7	1	—	—	—	—	—	—	1	—	5	—	5	1	—	—	20	867
TOTAL VIII		8		—		—		—		1		5		6		—			

CUADRO XXII *TABLEAU XXII*

Huérfanos de padre y madre de 0 á 14 años, argentinos y extranjeros, por sexos

Orphelins de père et mère de 0 à 14 ans, argentins et étrangers, par sexes

Ver el resumen por provincias. — *Voir le résumé par provinces*

CUADRO XXIII *TABLEAU XXIII*

VIII — PROVINCIA DE SANTIAGO DEL ESTERO

Province de Santiago del Estero

Densidad de la población absoluta por kilómetro cuadrado

Densité de la population absolue par kilomètre carré

DEPARTAMENTOS DÉPARTEMENTS	EXTENSIÓN EN KIL. CUADRADOS	POBLACIÓN POPULATION			DENSIDAD POR KIL. CUADRADO *Densité par kil. carrè*
		ABSOLUTA Absolue	NATIONAL National	EXTRANJERA Étrangére	
1	2	3	4	5	6
2 Atamisqui	2,076	6,281	6,275	6	2.1
2 Banda (La)	3,158	12,321	11,922	399	3.9
3 Copo Primero	9,497	4,223	4,222	1	0.4
4 Copo Segundo	2,166	5,418	5,415	3	2.5
5 Choya	7,188	9,115	8,838	277	1.2
6 Figueroa	11,210	10,501	10,477	24	0.9
7 Guasayán	2,422	5,507	5,477	30	2.2
8 Jiménez Primero	6,278	5,807	5,744	63	0.9
9 Jiménez Segundo	1,534	5,409	5,394	15	3.5
10 Loreto	4,876	13,873	13,818	55	2.8
11 Matará	6,928	6,738	6,647	91	0.9
12 Ojo de Agua	7,279	8,201	8,179	22	1.1
13 Quebrachos	4,604	7,262	7,255	7	4.5
14 Rio Hondo	1,518	6,946	6,933	13	4.5
15 Robles	964	9,675	9,559	116	1.0
16 Salavina	5,845	8,368	8,363	5	1.4
17 Santiago (Capital)	825	14,340	13,402	938	17.3
18 Silipica Primero	519	2,604	2,598	6	5.0
19 Silipica Segundo	698	4,942	4,921	21	7.0
20 Veintiocho de Marzo	22,541	13,971	13,756	215	0.6
TOTAL VIII	103,016	161,502	159,195	2,307	1.5

CUADRO XXIV y XXV *TABLEAUX XXIV et XXV*

Las mujeres casadas y viudas, según sus años de matrimonio y número de hijos

Les femmes mariées et veuves, selon leurs années de mariage et nombre d'enfants

Ver el resúmen por provincias. — *Voir le résumé par provinces*

CUADRO XXVI a. *TABLEAU XXVI a.*

VIII — PROVINCIA DE SANTIAGO DEL ESTERO

Province de Santiago del Estero

Población argentina y extranjera de 14 años arriba, por sexos, según profesiones

Population argentine et étrangère de 14 ans et au-dessus par sexes, selon professions

RESÚMEN CLASIFICADO POR CATEGORÍA

Résumé classifié par catégorie

PROFESIONES *Professions*	ARGENTINOS *Argentins*		EXTRANJEROS *Étrangers*		TOTAL
	VARONES *Hommes*	MUJERES *Femmes*	VARONES *Hommes*	MUJERES *Femmes*	
1	2	3	4	5	6
I—Producción de la materia prima *Production de la matière première*					
Abastecedores — *Fournisseurs*	85	8	2	—	95
Acopiadores — *Marchands de blés*	—	—	—	—	—
Agricultores — *Agriculteurs*	9,670	794	168	39	10,671
Barraqueros — *Marchands de laines, cuir, autres produits*	—	—	1	—	1
Cazadores — *Chasseurs*	15	—	2	—	17
Estancieros — *Eleveurs*	1,956	443	4	—	2,403
Hacendados — *Propriétaires ruraux*	2,579	655	—	—	3,234
Horticultores — *Horticulteurs*	1	—	4	1	6
Isleños — *Insulaires*	—	—	—	—	—
Leñadores — *Bûcherons*	35	—	—	—	35
Mayordomos — *Intendants*	224	10	19	—	253
Obrajeros — *Contre-maitres*	—	—	—	—	—
Pasteros — *Vendeurs de foin et paille*	—	1	—	—	1
Pastores Vaqueros — *Pasteurs, Bergers, Vachers*	2,256	875	10	—	3,141
Pescadores — *Pêcheurs*	2	—	—	—	2
Picapedreros — *Tailleurs de pierre*	41	—	—	—	41
Sericultores — *Sériculteurs*	—	—	—	—	—
Reconocedores de frutos	—	—	—	2	2
Vinicultores — *Viniculteurs*	2	—	5	—	7
TOTAL 1	16,866	2,786	215	42	19,909
II— Producciones industriales *Productions industrielles*					
Afinadores — *Accordeurs*	—	—	—	—	—
Afiladores — *Rémouleurs*	—	—	2	—	2
Aguadores — *Porteurs d'eau*	—	1	—	—	1
Alambradores — *Clôturiers*	2	—	1	—	3
Albañiles — *Magons*	325	3	47	—	375
Alfareros — *Potiers*	—	26	—	—	26
Alpargateros — *Fabricants de sandales*	—	—	—	—	—
Amasadores — *Pétrisseurs*	—	—	—	—	—
Armeros — *Armuriers*	—	—	2	—	2
Aserradores — *Scieurs de bois*	4	—	—	—	4
Bordadoras — *Brodeuses*	—	54	—	—	54
Broceros — *Bronziers*	—	—	—	—	—
Caldereros — *Chaudronniers*	—	—	2	—	2
Canasteros — *Vanniers*	—	1	—	—	1
Carboneros — *Charbonniers*	—	—	6	—	6
Carpinteros — *Charpentiers*	668	2	77	—	747
Calafates — *Calfats*	—	—	—	—	—
Cerveceros — *Brasseurs*	—	—	1	—	—
Carniceros — *Bouchers*	26	2	4	—	32
Chancheros — *Charcutiers*	—	2	2	—	4
Cigarreros — *Fabricants de cigares*	2	80	—	—	82
Colchoneros — *Matelassiers*	—	—	—	—	—
Confiteros — *Confiseurs*	—	5	2	—	7
Constructores de buques, armadores—*Constructeurs de navires, armateurs*	1	—	—	—	1
Cordeleros, cabulleros, etc. — *Cordiers*	—	—	—	—	—
Costureras— *Couturières*	31	9,971	2	49	10,053
Curtidores — *Tanneurs*	7	—	6	—	13
Doradores — *Doreurs*	3	—	—	—	3
Ebanistas, tallistas, etc — *Ebénistes, sculpteurs, etc*	1	—	—	—	1
Empapeladores — *Colleurs de papiers*	—	—	—	—	—
Encuadernadores — *Relieurs*	1	—	—	—	1
Escoberos — *Fabricants de balais*	—	—	1	—	1
Fabricantes — *Fabricants en général*	—	—	6	—	6
Fideleros — *Fabricants de Vermicelles*	—	—	3	—	3
Floristas (fabricantes) — *Fleuristes Fabricants*	—	—	—	—	—
Fundidores — *Fondeurs*	—	—	—	—	—
Gasistas — *Gazistes*	—	—	1	—	1
Grabadores — *Graveurs*	—	—	—	—	—
Graseros — *Marchands de graisse*	—	—	—	—	—
Herreros — *Forgerons*	62	1	36	—	99
Hojalateros — *Ferblantiers*	5	—	1	—	6
Suma á la vuelta	1,138	10,148	202	49	11,537

CUADRO XXVI b. *TABLEAU XXVI b.*

VIII — PROVINCIA DE SANTIAGO DEL ESTERO

Province de Santiago del Estero

Población argentina y extranjera de 14 años arriba, por sexos, según profesiones

Population argentine et étrangère de 14 ans et au-dessus, par sexes, selon professions

RESÚMEN CLASIFICADO POR CATEGORÍA

Résumé classifié par catégorie

PROFESIONES *Professions*	ARGENTINOS *Argentins*		EXTRANJEROS *Étrangers*		TOTAL
	VARONES *Hommes*	MUJERES *Femmes*	VARONES *Hommes*	MUJERES *Femmes*	
1	2	3	4	5	6
De la vuelta	1,138	10,148	202	49	11,537
Horneros — *Fourniers*	10	—	1	—	11
Hoteleros — *Hôteliers*	—	—	—	—	—
Fondistas — *Logeurs — Aubergistes*	—	—	—	1	1
Industriales diversos — *Industriels divers*	26	1	11	—	38
Jaboneros — *Savonniers*	1	2	—	—	3
Joyeros — *Joailliers, Bijoutiers*	—	—	1	—	1
Lecheros — *Laitiers*	23	8	—	—	31
Licoreros — *Liquoristes*	1	—	—	—	1
Limpia-ropas — *Dégraisseurs*	—	—	—	—	—
Litógrafos — *Lithographes*	5	—	1	—	6
Maquinistas — *Machinistes*	35	—	30	—	65
Marmoleros — *Marbriers*	—	—	1	—	1
Mecánicos — *Mécaniciens*	21	—	28	—	49
Mineros — *Mineurs*	16	—	—	—	16
Modistas — *Modistes*	—	32	1	3	35
Molineros — *Meuniers*	10	—	2	—	12
Muebleros — *Ebénistes*	—	—	1	—	1
Panaderos — *Boulangers*	61	210	16	—	287
Paragüeros — *Fabricants de parapluies*	—	—	—	—	—
Pintores — *Peintres*	6	—	9	1	16
Peluqueros — *Coiffeurs*	12	—	6	—	18
Pirotécnicos — *Artificiers*	1	—	—	—	1
Plomeros — *Plombiers*	—	—	—	—	—
Queseros — *Fromagiers*	—	2	—	—	2
Relojeros — *Horlogers*	—	—	5	—	5
Saladeristas — *Saladéristes (Boucanniers)*	—	—	—	—	—
Sastres — *Tailleurs*	112	3	18	—	133
Sombrereros — *Chapeliers*	14	2	2	1	17
Techeros — *Ferblantiers*	—	2	—	—	2
Talabarteros — *Selliers*	75	—	1	—	76
Tapiceros — *Tapissiers*	1	—	1	—	2
Tejedores — *Tisserands*	69	12,286	—	1	12,356
Tintoreros — *Teinturiers*	—	—	—	—	—
Techadores — *Couvreurs*	—	—	—	—	—
Tipógrafos — *Typographes*	18	—	—	—	18
Toneleros — *Tonneliers*	2	—	—	—	2
Torneros — *Tourneurs*	—	—	2	—	2
Veleros — *Voiliers*	—	—	—	—	—
Vidrieros — *Vitriers*	—	—	—	—	—
Yeseros — *Plâtriers*	—	—	—	—	—
Zapateros — *Cordonniers*	217	1	13	—	231
TOTAL II	1,904	22,698	351	56	25,009
III—Comercio *Commerce*					
Agentes — *Agents*	5	—	—	—	5
Almaceneros — *Epiciers*	3	2	—	—	5
Banqueros — *Banquiers*	—	—	—	—	—
Comerciantes — *Commerçants*	881	119	428	37	1,505
Corredores — *Courtiers*	14	—	1	—	15
Cobradores — *Garçons de recette*	9	3	1	—	13
Comisionistas — *Commissionnaires*	9	—	5	—	14
Dependientes — *Commis*	98	—	14	—	112
Empleados — *Employés*	138	6	36	—	180
Empresarios — *Entrepreneurs*	3	—	2	—	5
Ferreteros — *Quincailliers*	—	—	—	—	—
Plateros — *Orfèvres*	73	2	1	—	76
Rematadores — *Commissaires priseurs*	4	—	1	—	5
Repartidores — *Porteurs à domicile*	—	—	1	2	3
Tenedores de libros — *Teneurs de livres*	2	—	4	—	6
Tenderos — *Merciers*	—	—	—	—	—
TOTAL III	1,247	162	491	39	1,942

CUADRO XXVI c. *TABLEAU XXVI c.*

VIII — PROVINCIA DE SANTIAGO DEL ESTERO

Province de Santiago del Estero

Población argentina y extranjera de 14 años arriba, por sexos, según profesiones

Population argentine et étrangère de 14 ans et au-dessus, par sexes, selon professions

RESÚMEN CLASIFICADO POR CATEGORÍA

Résumé classifié par catégorie

PROFESIONES *Professions*	ARGENTINOS *Argentins*		EXTRANJEROS *Étrangers*		TOTAL
	VARONES *Hommes*	MUJERES *Femmes*	VARONES *Hommes*	MUJERES *Femmes*	
1	2	3	4	5	6
IV — Transportes *Transports*					
Arrieros, troperos etc. — *Muletiers*	12	—	—	—	12
Buzos — *Scaphandriers*	—	—	—	—	—
Carreros — *Charretiers*	605	3	1	—	609
Cocheros — *Cochers*	62	37	1	—	100
Correos, postillones, etc.—*Facteurs, Postillons*	4	—	1	—	5
Empleados de ferro-carril—*Employés de chemins de fer*	173	—	92	—	265
Marinos — *Marins*	2	—	2	—	4
Mozos de cordel (changadores) — *Portefaix*	3	1	—	—	4
Prácticos — *Lamaneurs*	—	—	—	—	—
Pilotos — *Pilotes*	—	—	—	—	—
Telefonistas — *Téléphonistes*	1	2	—	—	3
Telegrafistas — *Télégraphistes*	33	2	6	—	41
Vaqueanos — *Guides*	—	—	—	—	—
Total IV..	895	45	103	—	1,043
V — Propiedad mueble é inmueble *Propriété mobilière et immobilière*					
Rentistas — *Rentiers* Total V...	60	98	2	—	160
VI — Personal de servicio *Personnel de service*					
Caballerizos — *Palefreniers*	2	—	—	—	2
Cocineros — *Cuisiniers*	13	779	16	5	813
Domadores — *Dompteurs*	10	—	—	—	10
Domesticos — *Domestiques*	688	2,911	10	6	3,615
Lavanderas — *Blanchisseuses*	38	4,679	—	7	4,724
Lustradores de calzado — *Décrotteurs*	2	—	—	—	2
Mensajeros — *Commissionnaires*	2	—	—	—	2
Planchadoras — *Repasseuses*	13	1,781	—	4	1,778
Trabajos domésticos — *Travaux domestiques*	—	164	—	—	164
Total VI..	768	10,321	26	22	11,140
VII — Defensa del país *Défense du pays*					
Militares — *Militaires* Total VII..	128	—	4	—	132
VIII — Administración pública *Administration publique*					
Empleados de Gobierno ó Adm. — *Employés de gouvernement ou Adm.*	96	3	10	1	110
IX — Cultos *Cultes*					
Clérigos (no católicos) — *Ecclésiastiques non catholiques*	—	—	—	—	—
Religiosas católicas — *Religieses catholiques*	—	20	—	—	20
Sacerdotes, frailes — *Prêtres, moines*	18	—	5	—	23
Sacristanes, campaneros, legos — *Sacristains, frères*	1	—	—	—	1
Total IX..	19	20	5	—	44
X — Jurisprudencia *Jurisprudence*					
Abogados — *Avocats*	18	—	—	—	18
Escribanos — *Notaires*	16	—	2	—	18
Escribientes, copistas — *Copistes*	7	1	—	—	8
Contadores — *Comptables*	8	—	10	—	18
Procuradores — *Agents d'affaires*	15	—	2	—	17
Total X..	64	1	14	—	79

CUADRO XXVI d. *TABLEAU XXVI d.*

VIII — PROVINCIA DE SANTIAGO DEL ESTERO

Province de Santiago del Estero

Población argentina y extranjera de 14 años arriba, por sexos, según profesiones

Population argentine et étrangère de 14 ans et au-dessus, par sexes, selon professions

RESÚMEN CLASIFICADO POR CATEGORÍA

Résumé classifié par catégorie

PROFESIONES *Professions*	ARGENTINOS *Argentins*		EXTRANJEROS *Étrangers*		TOTAL
	VARONES *Hommes*	MUJERES *Femmes*	VARONES *Hommes*	MUJERES *Femmes*	
1	2	3	4	5	6
XI — Profesiones sanitarias *Professions sanitaires*					
Curanderos — *Médecins sans titres*	2	21	1	3	27
Dentistas — *Dentistes*	—	—	—	—	—
Enfermeros — *Infirmiers*	2	2	—	—	4
Farmacéuticos — *Pharmaciens*	2	—	6	—	8
Flebótomos — *Phlébotomes*	—	—	—	—	—
Ortopédicos — *Orthopédistes*	—	—	—	—	—
Médicos — *Médecins*	13	8	7	—	28
Parteras — *Sage-femmes*	—	40	—	2	42
Pedicuros — *Pédicures*	—	—	—	—	—
Químicos — *Chimistes*	—	—	—	—	—
Veterinarios — *Vétérinaires*	—	—	—	—	—
Total XI..	19	71	14	5	109
XII — Instrucción y Educación *Instruction et Education*					
Maestros de Escuela — *Instituteurs*	17	151	10	1	215
Estudiantes — *Etudiants*	170	72	2	1	215
Total XII..	187	226	12	5	430
XIII — Bellas Artes *Beaux-Arts*					
Arquitectos — *Architectes*	—	—	7	—	7
Dibujantes — *Dessinateurs*	—	—	14	—	14
Fotógrafos — *Photographes*	—	—	1	—	1
Escultores — *Sculpteurs*	1	1	1	—	3
Artistas — *Artistes*	1	—	2	—	3
Total XIII..	2	1	25	—	28
XIV — Letras y Ciencias *Lettres et Sciences*					
Agrimensores — *Arpenteurs*	7	—	1	—	8
Caligrafos — *Calligraphes*	—	—	—	—	—
Ingenieros — *Ingénieurs*	1	—	8	—	9
Literatos — *Littérateurs*	—	—	—	—	—
Periodistas — *Journalistes*	1	—	—	—	1
Taquígrafos — *Sténographes*	—	—	—	—	—
Traductores — *Traducteurs*	—	1	—	—	1
Total XIV..	9	1	9	—	19
XV — Profesiones ambulantes *Professions ambulantes*					
Acróbatas — *Acrobates*	1	—	—	—	1
Mercachifles — *Colporteurs*	—	—	2	—	2
Músicos — *Musiciens*	83	6	9	—	98
Vendedores diversos — *Vendeurs divers*	1	26	3	2	32
Total XV..	85	32	14	2	133
XVI — Personal de fatiga que no tienen trabajo fijo *Gens de peine sans profession déterminée*					
Jornaleros — *Journaliers* Total XVI..	12,590	298	141	1	13,030
XVII — Personal á cargo de otros *Personnel á charge d'autrui*					
Mendigos — *Mendiants*	1	3	—	—	4
Prostitutas — *Filles publiques*	—	18	—	—	18
Rufianes — *Entreteneurs*	—	—	—	—	—
Total XVII..	1	21	—	—	22
XVIII					
Sin profesion — *Sans profession* Total XVIII..	6,814	16,295	74	362	23,545
Total general I á XVIII	41,754	53,082	1,513	535	96,884

CUADRO I *TABLEAU I*

IX — PROVINCIA DE MENDOZA

Province de Mendoza

Población absoluta en 1895 y 1869; aumento + ó disminución — absoluta y relativa

Population absolue en 1895, et 1869; augmentation + ou diminution — absolue et relative

DEPARTAMENTOS DÉPARTEMENTS	1895	1869	AUMENTO + DISMINUCIÓN — EN 1895 RESPECTO A 1869 *Augmentation + diminution — en 1895 relativement à 1869*	
			ABSOLUTO *Absolu*	POR MIL *Par mil*
1	2	3	4	5
1 Belgrano (San Vicente)	6,011	4,439	+ 1,572	+ 354
2 Guaymallén	10,398	8,128	+ 2,270	+ 271
3 Las Heras (Antes parte de Mendoza) (1)	6,444	6,459	— 15	—
4 Junin	6,237	7,495	— 1,258	—
5 Lavalle (Rosario)	4,097	2,060	+ 2,037	+ 988
6 Luján	7,464	4,960	+ 2,504	+ 505
7 Maipú	8,834	4,603	+ 4,231	+ 919
8 Mendoza (Capital)	28,602	8,124	+ 20,478	+ 2,521
9 Paz (La)	2,623	3,057	— 434	—
10 Rivadavia (Antes parte de Junin)	7,086	—	+ 7,086	—
11 San Cárlos (9 de Julio)	4,039	3,824	+ 215	+ 56
12 San Martin	8,315	8,046	+ 269	+ 33
13 San Rafael (Veinticinco de Mayo) (2)	9,846	1,361	+ 8,485	+ 6,234
14 Santa Rosa (Chacabuco) (3)	2,059	—	+ 2,059	—
15 Tunuyán (4)	2,890	—	+ 2,890	—
16 Tupungato	1,301	2,357	— 1,056	—
— Fronteras	—	500	— 500	—
TOTAL IX	116,136	65,413	+ 50,723	+ 775

(1) En 1869 formaba parte del departamento Mendoza.
(2) El actual departamento San Rafael comprende el antiguamente llamado Malargüé ó Coronel Beltran, que le ha sido anexado.
(3) En 1869 formaba parte del departamento San Martin.
4) En 1869 formaba parte del departamento San Cárlos.

CUADRO II

IX — PROVINCIA DE MENDOZA

Province de Mendoza

TABLEAU II

Población urbana y rural, absoluta y relativa, en 1895 y 1869

Population urbaine et rurale, absolue et relative, en 1895 et 1869

CIUDADES, PUEBLOS Y DIVISIONES CENSALES *Villes, villages et divisions du recensement*	1895			1869			AUMENTO + Ó DISMINUCIÓN — EN 1895 *Augmentation + ou diminution — en 1895*					
							ABSOLUTA *Absolue*			POR MIL *Par mil*		
	Urbana *Urbaine*	Rural *Rurale*	TOTAL	Urbana *Urbaine*	Rural *Rurale*	TOTAL	Urbana *Urbaine*	Rural *Rurale*	TOTAL	Urbana *Urbaine*	Rural *Rurale*	TOTAL
1	2	3	4	5	6	7	8	9	10	11	12	12
1 Belgrano (San Vicente)..	—	6,011	6,011	781	3,658	4,439	— 781	+ 2,353	+ 1,572	—	+ 613	+ 354
2 Guaymallén.....	—	10,338	10,338	—	8,128	8,128	—	+ 2,210	+ 2,210	—	+ 272	+ 272
3 Las Heras (antes parte de Mendoza) (1).....	—	6,444	6,444	—	6,459	6,459	—	— 15	— 15	—	—	—
4 Junin.....	528	5,709	6,237	—	7,495	7,495	+ 528	— 1,786	— 1,258	—	—	—
5 Lavalle (Rosario).....	—	4,097	4,097	—	2,060	2,060	—	+ 2,037	+ 2,037	—	+ 989	+ 989
6 Luján.....	—	7,464	7,464	.	4,960	4,960	—	+ 2,504	+ 2,504	—	+ 505	+ 505
7 Maipú.....	—	8,884	8,884	456	4,147	4,603	— 456	+ 4,687	+ 4,231	—	+ 1,180	+ 919
8 Mendoza (Capital).....	28,402	—	28,602	8,124	—	8,124	+ 20,478	—	+ 20,478	+ 2,520	—	+ 2,520
9 Paz (La).....	—	2,628	2,628	—	3,057	3,057	—	— 434	— 434	—	—	
10 Rivadavia (antes parte de Junin).....	—	7,086	7,086	—	—	—	—	+ 7,086	+ 7,086	—	—	—
11 San Cárlos (9 de Julio)..	—	4,039	4,039	—	3,824	3,824	—	+ 215	+ 215	—	+ 56	+ 56
12 San Martin.....	150	8,165	8,315	541	7,505	8,046	— 391	+ 660	+ 269	—	+ 88	+ 33
13 S. Rafael (25 de Mayo) (2)	1,089	8,757	9,846	—	1,361	1,361	+ 1,089	+ 7,396	+ 8,485	—	+ 5,434	+ 6,234
14 Sta. Rosa (Chacabuco) (3)	—	2,059	2,059	—	—	—	—	+ 2,059	+ 2,059	—	—	—
15 Tunuyán (4).....	—	2,890	2,890	—	—	—	—	+ 2,890	+ 2,890	—	—	—
16 Tupungato.....	—	1,301	1,301	—	2,357	2,357	—	— 1,056	— 1,056	—	—	—
— Fronteras.....	—	—	—	—	500	500	—	— 500	— 500	—	—	—
TOTAL IX.....	30,969	85,767	116,186	9,902	55,511	65,413	+ 20,467	+ 30,256	+ 50,723	+ 2,067	+ 545	+ 775

(1) En 1869 formaba parte del departamento Mendoza.
(2) El actual departamento San Rafael comprende el antiguamente llamado Malargüé ó Coronel Beltran que le ha sido anexado.
(3) En 1869 formaba parte del departamento San Martin.
(4) En 1869 formaba parte del departamento San Cárlos.

CUADRO II b.

TABLEAU II b.

IX—PROVINCIA DE MENDOZA

Province de Mendoza

Población urbana y rural según las menores divisiones geográficas y administrativas

COMPRENDIENDO TADAS LAS DESIGNACIONES QUE APARECEN EN LOS ORIGINALES DEL CENSO

Population urbaine et rurale selon les plus petites divisions géographiques et administratives

NÚMERO DE ORDEN Nº d'ordre	NOMBRE DEL DISTRITO NOM DE LA COMMUNE	NOMBRE DEL PUEBLO Ó DESIGNACIÓN GEOGRÁFICA DEL SITIO *Nom de la ville, ou boury ou désignation géographique de l'endroit*	POBLACIÓN POPULATION		
			URBANA *Urbaine*	RURAL *Rurale*	TOTAL del distrito TOTAL de la commune
1	2	3	4	5	6
		I — DEPARTAMENTO BELGRANO			
1	Belgrano	Belgrano	—	3,800	3,800
2	Cariño Votado	Cariño Votado	—	483	483
3	Carrodilla	Carrodilla	—	703	703
4	San Francisco del Monte	San Francisco del Monte	—	626	626
5	San Vicente	San Vicente	—	899	899
		Total del Departamento I	—	6,011	6,011
		— II —DEPARTAMENTO GUAIMALLÉN			
6	Banderita	Bandecita	—	895	895
7	Bermejo	Bermejo	—	1,021	1,021
8	Corralitos (Los)	Corralitos (Los)	—	797	797
9	Jesús Nazareno	Jesús Nazareno	—	686	686
10	Infiernillo	Infiernillo	—	1,351	1,351
11	Purísima (La)	Purísima (La)	—	677	677
12	Rodeo de la Cruz	Rodeo de la Cruz	—	627	627
13	Rosario (Capilla del)	Rosario (Capilla de')	—	265	265
14	Santa Ana	Santa Ana	—	1,329	1,329
15	San José	San José	—	2,180	2,180
16	Sauce (El)	Sauce (El)	—	510	510
		Total del Departamento II	—	10,338	10,338
		III—DEPARTAMENTO LAS HERAS			
17	1er Distrito	1er Distrito	—	675	675
18	2º Distrito	2º Distrito	—	982	982
19	3er Distrito	3er Distrito	—	800	800
20	4º Distrito	4º Distrito	—	669	669
21	5º Distrito	5º Distrito	—	292	292
22	6º Distrito	6º Distrito	—	433	433
23	7º Distrito	7º Distrito	—	1,177	1,177
24	8º Distrito	8º Distrito	—	446	446
25	9º Distrito	9º Distrito	—	485	485
26	10º Distrito	Paramillo de Uspallata	—	250	250
27	11º Distrito	11º Distrito	—	526	526
28	12º Distrito	12º Distrito	—	259	259
		Total del Departamento III	—	6,444	6,444

CUADRO II b. *TABLEAU II b.*

IX—PROVINCIA DE MENDOZA

Province de Mendoza

Población urbana y rural según las menores divisiones geográficas y administrativas

COMPRENDIENDO TODAS LAS DESIGNACIONES QUE APARECEN EN LOS ORIGINALAS DEL CENSO

Populatiou urbaine el rurale selon les plus petites divisions géographiques et administratives

NÚMERO DE ORDEN — Nº d'ordre	NOMBRE DEL DISTRITO — NOM DE LA COMMUNE	NOMBRE DEL PUEBLO Ó DESIGNACIÓN GEOGRÁFICA DEL SITIO — *Nom de la ville, ou boury ou désignation géographique de l'endroit*	POBLACION — POPULATION: URBANA — *Urbaine*	RURAL — *Rurale*	TOTAL del distrito — TOTAL de la commune
1	2	3	4	5	6
		IV — DEPARTAMENTO JUNIN			
		Acequias (Las)	—	896	896
29	Acequias (Las)	Algarrobo Grande	—	250	250
30	Algarrobo Grande	Barreales	—	1,401	1,401
31	Barreales	Colonia (La)	—	536	536
32	Colonia (La)	Bajo Moyano	—	150	
33	Junin	Junin	528	2,676	
		Retamo	—	800	3,854
		Total del Departamento IV	528	5,709	6,237
		V — DEPARTAMENTO LAVALLE			
34	Asunción	Asunción	—	143	143
35	Costa del Araujo	Costa del Araujo	—	854	854
36	Chilcal	Chilcal	—	76	76
37	Jocoli	Jocoli	—	449	449
38	Rosario	Rosario	—	498	498
39	San Miguel	San Miguel	—	790	790
40	Tulumaya	Tulumaya	—	1,287	1,287
		Total del Departamento V	—	4,097	4,097
		VI — DEPARTAMENTO LUJÁN			
41	Carrizal	Carrizal	—	402	402
42	Chacras de Coria	Chacras de Coria	—	1,511	1,511
43	1er Distrito	1er Distrito	—	1,979	1,979
44	2º Distrito	2º Distrito	—	1,057	1,057
45	5º Distrito	5º Distrito	—	468	468
46	6º Distrito	6º Distrito	—	1,335	
		Estancias	—	43	1,378
47	Vistalba y Compuerta	Vistalba y Compuerta	—	669	669
		Total del Departamento VI	—	7,464	7,464
		VII — DEPARTAMENTO MAYPÚ			
48	1er Distrito	1er Distrito	—	313	313
49	2º Distrito	2º Distrito	—	1,642	1,642
50	3er Distrito	3º Distrito	—	1,509	1,509
51	4º Distrito	4º Distrito	—	674	674
52	5º Distrito	5º Distrito	—	880	880
53	6º Distrito	6º Distrito	—	672	672
	7º Distrito	Rodeo del Medio	—	1,066	
54		7º Distrito	—	300	1,366

CUADRO II b.

TABLEAU II b.

IX— PROVINCIA DE MENDOZA

Province de Mendoza

Población urbana y rural según las menores divisiones geográficas y administrativas

COMPRENDIENDO TODAS LAS DESIGNACIONES QUE APARECEN EN LOS ORIGINALES DEL CENSO

Population urbaine et rurale selon le plus petites divisions géographiques et administratives

NÚMERO DE ORDEN — Nº d'ordre	NOMBRE DEL DISTRITO — NOM DE LA COMMUNE	NOMBRE DEL PUEBLO Ó DESIGNACIÓN GEOGRÁFICA DEL SITIO — *Nom de la ville, ou bourg ou designation géographique de l'endroit*	POBLACION — POPULATION: URBANA — *Urbaine*	RURAL — *Rurale*	TOTAL del distrito — TOTAL de la commune
1	2	3	4	5	6
55	8º Distrito	8º Distrito	—	717	717
56	9º Distrito	9º Distrito	—	555	555
57	10º Distrito	10º Distrito	—	506	506
		Total del Departamento VII	—	8,884	8,884
		VIII — DEPARTAMENTO MENDOZA			
58	Mendoza	Mendoza (Capital)	28,302	—	
		Tapón de Sevilla	300	—	
		Total del Departamento VIII	28,602	—	28,602
		IX — DEPARTAMENTO LA PAZ			
59	Baldes (Los)	Baldes (Los)	—	199	199
60	Desaguadero	Desaguadero	—	268	268
61	Nueva (Villa)	Nueva (Villa)	—	762	762
62	Región Sud	Región Sud	—	554	554
63	Vieja (Villa)	Vieja (Villa)	—	840	840
		Total del Departamento IX	—	2,623	2,623
		X — DEPARTAMENTO RIVADAVIA			
64	1er Distrito	1er Distrito	—	2,175	—
65	2º Distrito	San Isidro	—	150	2,325
66	3er Distrito	Mundo Nuevo	—	1,349	1,349
67	5º Distrito	3er Distrito	—	642	642
68	6º Distrito	Reducción	—	1,033	1,033
		Libertad	—	1,687	1,687
		Total del Departamento X	—	7,036	7,036
		XI — DEPARTAMENTO SAN CÁRLOS			
69	1er Distrito	1er Distrito	—	1,023	1,023
70	2º Distrito	Chilecito	—	608	608
71	3er Distrito	Chilecito	—	760	760
72	4º Distrito	4º Distrito	—	448	448
73	5º Distrito	5º Distrito	—	816	816
74	6º Distrito	6º Distrito	—	648	648
75	7º Distrito	7º Distrito	—	217	217
76	8º Distrito	Las Aguadas	—	19	19
		Total del Departamento XI	—	4,039	4,039

CUADRO II b.

TABLEAU II b

IX—PROVINCIA DE MENDOZA

Province de Mendoza

Población urbana y rural según las menores divisiones geográficas y administrativas

COMPRENDIENDO TODAS LAS DESIGNACIONES QUE APARECEN EN LOS ORIGINALES DEL CENSO

Population urbaine et rurale selon les plus petites divisions géographiques et administratives

NÚMERO DE ORDEN Nº d'ordre	NOMBRE DEL DISTRITO NOM DE LA COMMUNE	NOMBRE DEL PUEBLO Ó DESIGNACIÓN GEOGRÁFICA DEL SITIO *Nom de la ville, ou bourg ou désignation géographique de l'endroit*	POBLACIÓN POPULATION		
			URBANA *Urbaine*	RURAL *Rurale*	TOTAL del distrito TOTAL de la commune
1	2	3	4	5	6
		XII — DEPARTAMENTO SAN MARTÍN			
77	Alto Verde	Alto Verde	—	1,273	1,273
78	Buen Orden	Buen Orden	—	909	909
79	Chimba (La)	Chimba (La)	—	715	715
80	Chivilcoy	Chivilcoy	—	777	777
81	Monte Caseros	Monte Caseros	—	1,800	1,800
82	Palmira	Palmira	—	600	600
83	Ramblón	Ramblón	—	577	577
84	Salvador (Del)	Salvador (Del)	—	720	720
85	Valdés	Valdés	—	197	197
86	San Martin	San Martin (Villa de)	150	1,097	1,247
		Total del Departamento XII	150	8,165	8,315
		XIII — DEPARTAMENTO SAN RAFAEL Ó 25 DE MAYO			
87	Arroyo Hondo	Arroyo Hondo	—	124	124
88	Cañada Seca	Cañada Seca	—	873	873
89	Colón	Colón	—	509	509
90	Colonias	Colonias		890	890
91	Costa del Diamante	Costa del Diamante	—	191	
		Costa del Salado	—	150	
		Médano Alto	—	150	
		Real del Padre	—	150	641
92	Diamante	Diamante	—	578	578
93	Malargüé	Malargüé	150	852	1,002
94	Monte Coman	Monte Coman	—	274	274
95	Nevado (El)	Nevado (El)	—	1,145	1,145
96	Paredes (Las)	Paredes (Las)	—	192	192
97	Peñas (Las)	Peñas (Las)	—	59	59
98	Piedras de Afilar	Piedras de Afilar	—	291	291
99	Pintada (La)	Pintada (La)	—	245	245
100	Rama Caida y Cuadro Garcia	Rama Caida y Cuadro Garcia	—	1,350	1,350
101	Rio Grande	Rio Grande	—	516	516
102	Tolditos y Reyunos	Tolditos y Reyunos	—	151	151
103	Trintrica	Trintrica	—	67	67
104	San Rafael	San Rafael (Villa)	939	—	939
		Total del Departamento XIII	1,089	8,757	9,846
		XIV — DEPARTAMENTO SANTA ROSA Ó CHACABUCO			
105	Catitas (Las)	Catitas (Las)	—	300	300
106	Dormida (La)	Dormida (La)	—	884	884
107	Santa Rosa	Santa Rosa	—	754	754
108	Baldes (Los)	Baldes (Los)	—	121	121
		Total del Departamento XIV	—	2,059	2,059

CUADRO II b. *TABLEAU II b.*

IX—PROVINCIA DE MENDOZA

Province de Mendoza

Población urbana y rural según las menores divisiones geográficas y administrativas

COMPRENDIENDO TODAS LAS DESIGNACIONES QUE APARECEN EN LOS ORIGINALES DEL CENSO

Population urbaine et rurale selon les plus petites divisions géographiques et administratives

NÚMERO DE ORDEN Nº d'ordre	NOMBRE DEL DISTRITO MOM DE LA COMMUNE	NOMBRE DEL PUEBLO Ó DESIGNACIÓN GEOGRÁFICA DEL SITIO *Nom de la ville, ou bourg ou désignation géographique de l'endroit*	POBLACIÓN POPULACION		
			URBANA *Urbaine*	RURAL *Rurale*	TOTAL del distrito TOTAL de la commune
1	2	3	4	5	6
		XV — DEPARTAMENTO TUNUYÁN			
109	Melocotón	Melocotón	—	600	600
110	Sauces	Sauces	—	300	300
111	3er Distrito	3er Distrito	—	295	295
112	4º Distrito	4º Distrito	—	627	627
113	5º Distrito	5º Distrito	—	402	402
114	6º Distrito	6º Distrito	—	847	847
115	7º Distrito	Costa de Anzorena	—	64	64
116	Vista Flores	Vista Flores	—	255	255
		Total del Departamento XV	—	2,890	2,890
		XVI — DEPARTAMENTO TUPUNGATO			
117	1er Distrito	1º Distrito	—	434	434
118	2º Distrito	2º Distrito	—	359	359
119	3er Distrito	3º Distrito	—	385	385
120	4º Distrito	4º Distrito	—	123	123
		Total del Departamento XVI	—	1,301	1,301
		RESÚMEN POR DEPARTAMENTOS			
I	Belgrano		—	6,011	6,011
II	Guaymallén		—	10,338	10,338
III	Las Heras		—	6,444	6,444
IV	Junin		528	5,709	6,237
V	Lavalle		—	4,097	4,097
VI	Luján		—	7,464	7,464
VII	Maypú		—	8,834	8,834
VIII	Mendoza (Capital)		28,602	—	28,602
IX	Paz (La)		—	2,628	2,628
X	Rivadavia		—	7,036	7,036
XI	San Cárlos		—	4,089	4,089
XII	San Martin		150	8,165	8,315
XIII	San Rafael ó 25 de Mayo		1,089	8,757	9,846
XIV	Santa Rosa ó Chacabuco		—	2,059	2,059
XV	Tunuyán		—	2,890	2,890
XVI	Tupungato		—	1,301	1,301
		Total de la Provincia IX	30,369	85,767	116,136

CUADRO II c.

TABLEAU II c.

IX — PROVINCIA DE MENDOZA

Province de Mendoza

Población urbana según los últimos censos

Population urbaine selon les derniers recensements

NÚMERO DE ORDEN Nº d'ordre	NOMBRE DEL PUEBLO — NOM DE LA VILLE, OU BOURG	POBLACIÓN — POPULATION 1895	1869
1	2	3	4
1	Junin	528	—
—	Maipú	—	456 (1)
2	Malargüé	150	—
3	Mendoza	28,802	8,124
4	San Martin	150	541 (2)
5	San Rafael	989	—
-	San Vicente	—	781 (3)
6	Tapón de Sevilla	800	—
	TOTAL IX	30,369	9,902

(1) En 1895 no se ha censado como población urbana la de Maipú.
(2) En 1895 no se censaron como urbanos los habitantes de los suburbios.
(3) En 1895 no se censó como población urbana la de este distrito.

CUADRO III

TABLEAU III

IX — PROVINCIA DE MENDOZA

Province de Mendoza

Población argentina y extranjera, por sexos, y su proporción por mil

Population argentine et étrangère, par sexes, et sa proportion par mil

DEPARTAMENTOS DÉPARTEMENTS	ARGENTINOS *Argentins*			EXTRANJEROS *Étrangers*			TOTAL			Proporción por mil en el total de habitantes.— *Proportion par mil sur le total d'habitants.*	
	VARONES *Hommes*	MUJERES *Femmes*	TOTAL	VARONES *Hommes*	MUJERES *Femmes*	TOTAL	VARONES *Hommes*	MUJERES *Femmes*	TOTAL	VARONES *Hommes*	EXTRANJEROS *Étrangers*
1	2	3	4	5	6	7	8	9	10	11	12
1 Belgrano (San Vicente).....	2,300	2,649	4,949	687	375	1,062	2,987	3,024	6,011	497	177
2 Guaymallén	4,078	4,516	8,594	1,126	618	1,744	5,204	5,134	10,338	503	169
3 Las Heras.....	2,729	2,769	5,498	673	273	946	3,402	3,042	6,444	528	147
4 Junin	2,819	2,862	5,681	368	188	556	3,187	3,050	6,237	511	89
5 Lavalle (Rosario).....	1,960	2,022	3,982	81	34	115	2,041	2,056	4,097	499	28
6 Luján.....	3,292	3,387	6,679	482	303	785	3,774	3,690	7,464	506	105
7 Maipú	3,806	3,597	7,403	900	471	1,431	4,766	4,068	8,834	540	162
8 Mendoza (Capital).....	10,965	12,767	23,732	3,079	1,791	4,870	14,044	14,558	28,602	491	170
9 Paz (La).....	1,328	1,165	2,491	93	39	132	1,419	1,204	2,623	541	50
10 Rivadavia.....	3,118	3,420	6,588	314	184	498	3,432	3,604	7,036	488	71
11 San Cárlos (9 de Julio)....	1,786	1,909	3,695	224	120	344	2,010	2,029	4,039	498	85
12 San Martin	3,600	3,865	7,465	573	277	850	4,173	4,142	8,315	502	102
13 San Rafael (25 de Mayo)..	4,011	3,684	7,695	1,264	887	2,151	5,275	4,571	9,846	536	218
14 Santa Rosa (Chacabuco)...	1,048	909	1,952	78	29	107	1,121	938	2,059	544	52
15 Tunuyán	1,818	1,866	2,679	128	83	211	1,441	1,449	2,890	499	73
16 Tupungato.....	599	608	1,207	62	32	94	661	640	1,301	508	72
TOTAL IX.....	48,745	51,495	100,240	10,192	5,704	15,896	58,937	57,199	116,136	507	137

CUADRO IV a. *TABLEAU IV a*

IX — PROVINCIA DE MENDOZA

Province de Mendoza

Población argentina y extranjera, por sexos y periodos de vida

Population argentine et étrangére, par sexes et périodes de vie

DEPARTAMENTOS / DÉPARTEMENTS	AÑOS — ANS																			
	MENOS DE 1 *Moins de 1*				1				2				3				4			
	Argentinos Argentins		Extranjeros Étrangers		Argentinos Argentins		Extranjeros Étrangers		Argentinos Argentins		Extranjeros Étrangers		Argentinos Argentins		Extranjeros Étrangers		Argentinos Argentins		Extranjeros Étrangers	
	Varones Hommes	Mujeres Femmes	V H	M F	V H	M F	V H	M F	V H	M F	V H	M F	V H	M F	V H	M F	V H	M F	V H	M F
1	2		3		4		5		6		7		8		9		10		11	
1 Belgrano (San Vicente)	83	80	1	—	77	97	2	1	72	88	3	—	77	79	4	—	82	89	—	2
2 Guaymallén	235	268	6	6	85	70	1	—	87	106	1	1	91	115	4	1	104	120	3	3
3 Las Heras	94	104	—	—	94	77	2	1	88	98	2	3	113	112	1	—	110	103	2	1
4 Junin	46	48	—	—	116	122	—	1	102	99	—	2	114	122	2	—	110	106	2	—
5 Lavalle (Rosario)	41	43	—	—	62	67	—	—	62	56	—	—	91	61	—	—	73	71	—	—
6 Luján	74	75	—	—	132	118	2	2	110	115	3	3	112	134	2	1	111	144	3	2
7 Maipú	102	110	1	1	163	154	4	2	126	142	4	3	133	133	—	3	163	131	6	2
8 Mendoza (Capital)	241	237	1	3	414	398	6	12	331	347	7	9	352	358	11	9	356	334	19	9
9 Paz (La)	30	34	—	—	41	26	—	—	43	38	—	—	42	49	—	—	42	34	—	—
10 Rivadavia	48	58	—	—	182	132	—	1	114	111	—	1	119	108	—	—	167	118	—	1
11 San Carlos (9 de Julio)	24	26	—	—	67	68	—	—	73	64	—	—	72	63	1	1	72	74	1	1
12 San Martin	119	186	—	2	136	136	—	2	127	130	1	—	137	172	2	—	158	160	—	2
13 San Rafael (25 de Mayo)	91	65	1	—	137	147	5	5	151	150	4	5	181	172	13	4	185	174	11	9
14 Santa Rosa (Chacabuco)	—	3	—	—	39	45	—	—	36	37	—	—	42	37	—	—	32	37	—	—
15 Tunuyán	42	29	—	—	39	58	2	—	44	55	—	1	46	58	1	—	62	56	1	1
16 Tupungato	18	27	—	—	24	17	—	—	18	20	—	—	17	16	—	—	21	22	—	—
	1297	1338	10	12	1758	1732	24	27	1593	1656	25	28	1789	1789	41	19	1848	1773	48	83
	2,635		22		3,490		51		3,249		53		3,528		60		3,621		81	
TOTAL IX	2,857				3,541				3,302				3,588				3,702			

DEPARTAMENTOS / DÉPARTEMENTS	5			
	Argentinos Argentins		Extranjeros Étrangers	
	V H	M F	V H	M F
1 Belgrano (San Vicente)	78	80	6	2
2 Guaymallén	143	140	3	4
3 Las Heras	109	76	2	1
4 Junin	133	90	1	1
5 Lavalle (Rosario)	86	71	1	—
6 Luján	129	99	3	5
7 Maipú	150	128	6	5
8 Mendoza (Capital)	358	323	8	12
9 Paz (La)	47	45	—	—
10 Rivadavia	113	131	2	1
11 San Carlos (9 de Julio)	67	68	1	—
12 San Martin	142	160	3	2
13 San Rafael (25 de Mayo)	169	183	8	13
14 Santa Rosa (Chacabuco)	48	41	—	—
15 Tunuyán	51	65	—	1
16 Tupungato	25	25	—	1
	1848	1725	44	48
	3,573		92	
TOTAL IX	3,665			

CUADRO IV b. *TABLEAU IV b.*

IX — PROVINCIA DE MENDOZA

Province de Mendoza

Población argentina y extranjera, por sexos y periodos de vida

Population argentine et étrangère, par sexes et périodes de vie

DEPARTAMENTOS / DÉPARTEMENTS	AÑOS — ANS																			
	6 á 14				15 á 17				18 á 30				31 á 35				36 á 40				41 á 50			
	Argentinos Argentins		Extranjeros Étrangers		Argentinos Argentins		Extranjeros Étrangers		Argentinos Argentins		Extranjeros Étrangers		Argentinos Argentins		Extranjeros Étrangers		Argentinos Argentins		Extranjeros Étrangers		Argentinos Argentins		Extranjeros Étrangers	
	Varones Hommes	Mujeres Femmes	V H	M F	V H	M F	V H	M F	V H	M F	V H	M F	V H	M F	V H	M F	V H	M F	V H	M F	V H	M F	V H	M F
1	2		3		4		5		6		7		8		9		10		11		12		13	
1 Belgrano	478	514	77	72	124	108	27	26	469	680	176	95	169	152	93	41	175	205	86	40	196	175	128	60
2 Guaymallén	946	924	135	133	210	273	47	43	788	1139	251	186	250	283	140	72	241	302	160	63	322	322	203	94
3 Las Heras	588	528	61	41	120	164	15	13	598	737	198	74	162	179	81	28	200	181	91	28	220	221	111	48
4 Junín	716	663	28	30	126	196	19	5	572	700	68	48	160	168	50	23	198	194	57	23	204	172	73	22
5 Lavalle	562	516	11	–	95	139	7	4	326	453	13	12	87	111	6	–	130	142	10	5	169	182	19	13
6 Luján	788	689	50	51	162	200	17	14	648	884	105	72	221	194	71	32	234	232	61	38	261	223	83	49
7 Maipú	903	747	110	82	161	204	52	30	752	909	241	129	204	222	115	58	233	233	132	50	317	218	159	67
8 Mendoza (Capital)	2,372	2,479	319	300	635	976	102	105	3098	3809	854	552	736	820	456	200	952	926	448	199	603	949	519	236
9 Paz (La)	355	308	2	7	60	72	4	2	301	289	29	11	101	74	17	4	71	73	12	4	82	78	19	6
10 Rivadavia	883	827	26	30	140	211	17	8	515	823	61	48	170	198	58	20	192	241	43	18	242	204	61	32
11 S. Cárlos (9 de Julio)	528	493	17	8	91	127	7	4	395	495	34	28	96	111	22	11	80	114	29	20	115	102	55	14
12 San Martin	1,041	914	51	44	159	242	19	12	581	868	120	72	202	223	90	28	229	255	66	40	254	223	108	36
13 S. Rafael (25 de Mayo)	1,202	1,062	200	156	209	228	56	46	818	799	344	248	175	186	88	73	218	191	133	93	235	189	216	117
14 Sta Rosa (Chacabuco)	294	289	1	–	46	59	–	2	215	219	21	11	70	51	15	4	64	46	12	2	71	40	18	6
15 Tunuyán	416	323	8	3	59	98	1	4	259	309	18	17	59	88	12	1	63	78	21	14	87	77	28	18
16 Tupungato	176	150	1	4	27	41	2	–	118	140	10	8	20	35	2	1	38	38	8	4	55	36	12	8
	12,308	11,371	1097	970	2438	3428	362	318	10443	13239	2543	1550	2882	3085	1299	594	3019	3451	1369	641	3523	3361	1807	826
	23,679		2,067		5,861		710		23,682		4,102		5,967		1,893		6,470		2,010		6,884		2,633	
TOTAL IX	25,746				6,571				27,784				7,860				8,480				9,517			

CUADRO IV c.

TABLEAU IV c

IX — PROVINCIA DE MENDOZA

Province de Mendoza

Población argentina y extranjera, por sexos y períodos de vida

Population argentine et étrangère, par sexes et périodes de vie

DEPARTAMENTOS / DÉPARTEMENTS	AÑOS — ANS																			
	51 á 60				61 á 70				71 á 80				81 arriba				sin datos *âge inconnu*			
	Argentinos Argentins		Extranjeros Étrangers		Argentinos Argentins		Extranjeros Étrangers		Argentinos Argentins		Extranjeros Étrangers		Argentinos Argentins		Extranjeros Étrangers		Argentinos Argentins		Extranjeros Étrangers	
	Varones Hommes V H	Mujeres Femmes M F	V H	M F	V H	M F	V H	M F	V H	M F	V H	M F	V H	M F	V H	M F	V H	M F	V H	M F
1	2		3		4		5		6		7		8		9		10		11	
1 Belgrano (San Vicente)	128	112	60	20	47	48	16	11	19	25	4	4	9	7	3	—	17	20	1	1
2 Guaymallén	225	222	109	89	89	84	42	11	37	35	14	4	12	22	5	1	213	105	2	4
3 Las Heras	132	109	74	22	57	65	20	6	27	10	8	4	4	2	5	3	4	3	—	—
4 Junin	120	96	45	15	60	51	16	5	27	17	5	2	2	3	2	2	13	9	—	—
5 Lavalle (Rosario)	78	56	13	—	32	28	1	—	22	24	—	—	6	6	—	—	38	46	—	—
6 Luján	160	119	52	18	72	61	20	12	29	25	6	2	14	10	4	1	26	65	—	1
7 Maipú	198	157	91	29	69	50	27	8	22	19	9	2	14	15	3	2	36	28	—	—
8 Mendoza (Capital)	386	514	201	91	134	190	94	33	41	83	23	19	16	24	6	2	160	—	2	—
9 Paz (La)	68	27	10	5	20	10	—	—	9	9	—	—	5	7	—	—	—	—	—	—
10 Rivadavia	136	120	44	12	67	47	16	5	27	28	5	5	7	11	1	—	46	48	—	2
11 San Cárlos (9 de Julio)	71	56	38	18	17	28	13	11	6	9	1	—	6	6	5	4	6	5	—	—
12 San Martín	172	152	76	21	75	56	23	13	32	28	7	2	19	15	5	1	17	—	2	—
13 San Rafael (25 de Mayo)	117	74	119	74	47	33	44	31	8	22	18	11	6	9	2	7	61	—	2	—
14 Santa Rosa (Chacabuco)	47	30	7	3	18	6	2	1	6	3	2	—	1	1	—	—	14	15	—	—
15 Tunuyán	51	52	25	16	27	13	7	5	2	7	5	1	3	4	4	1	3	1	—	—
16 Tupungato	24	26	13	3	10	8	3	2	5	3	4	1	1	4	2	—	2	—	—	—
	2118	1981	977	386	841	778	349	154	319	347	111	57	125	146	47	24	656	345	9	8
	4,044		1,363		1,619		503		666		168		271		71		1,001		17	
TOTAL IX	5,407				2,122				834				342				1,018			

CUADRO IV d.

TABLEAU IV d.

IX—PROVINCIA DE MENDOZA

Province de Mendoza

Población argentina y extranjera, por sexos y períodos de vida

Population argentine et étrangère, par sexes et périodes de vie

DEPARTAMENTOS / DÉPARTEMENTS	RESUMEN POR PERÍODOS DE VIDA — AÑOS / *Résumé par périodes de vie — Ans*														TOTAL GENERAL			
	0 á 5				6 á 17				18 á 50				51 arriba y sin datos					
	Argentinos Argentins		Extranjeros Étrangers		Argentinos Argentins		Extranjeros Étrangers		Argentinos Argentins		Extranjeros Étrangers		Argentinos Argentins		Extranjeros Étrangers		Argentinos Argentins		Extranjeros Étrangers	
	Varones Hommes	Mujeres Femmes	V H	M F	V H	M F	V H	M F	V H	M F	V H	M F	V H	M F	V H	M F	V H	M F	V H	M F
1	2		3		4		5		6		7		8		9		10		11	
1 Belgrano	469	513	16	5	602	712	104	98	1,009	1,212	483	236	220	212	84	36	2,300	2,649	687	375
2 Guaymallén	745	814	18	15	1,156	1,197	182	176	1,601	2,037	754	368	576	468	172	59	4,078	4,516	1,126	618
3 Las Heras	608	570	9	6	717	692	76	54	1,180	1,318	481	178	224	189	107	85	2,729	2,769	673	273
4 Junín	621	587	5	4	842	859	47	44	1,134	1,240	248	116	222	176	68	24	2,819	2,862	368	188
5 Lavalle	415	369	1	—	657	655	18	4	712	888	48	30	176	160	14	—	1,960	2,022	81	34
6 Luján	677	685	13	13	950	889	67	65	1,864	1,533	320	191	301	289	82	34	3,292	3,387	482	303
7 Maipu	837	798	21	16	1,124	951	162	112	1,506	1,579	647	302	339	269	130	41	3,806	3,597	960	471
8 Mendoza (Capital)	2,052	1,997	52	54	3,007	3,455	421	405	5,169	6,504	2,280	1,187	787	811	326	145	10,995	12,767	3,079	1,791
9 Paz (La)	254	226	—	—	415	375	6	9	555	511	77	25	102	53	10	5	1,326	1,165	93	39
10 Rivadavia	693	658	2	4	1,023	1,038	43	38	1,119	1,461	203	118	283	263	66	24	3,118	3,420	314	184
11 San Carlos (9 de Julio)	375	368	3	2	619	620	24	12	686	822	140	78	106	104	57	38	1,786	1,609	224	120
12 San Martin	819	894	6	8	1,200	1,156	70	56	1,266	1,564	384	176	315	251	119	37	3,600	3,865	578	277
13 San Rafael (25 de Mayo)	914	891	42	36	1,411	1,290	256	202	1,447	1,365	781	526	239	188	185	123	4,011	3,684	1,284	887
14 Santa Rosa (Chacabuco)	197	200	—	—	340	298	1	2	420	356	66	23	86	55	11	4	1,043	909	78	29
15 Tunuyán	284	321	4	3	475	421	9	7	468	547	74	50	86	77	41	23	1,313	1,366	128	83
16 Tupungato	128	127	—	1	203	191	3	4	231	249	82	21	42	41	27	6	599	608	62	32
	10,088	10,018	192	167	14,741	14,799	1,489	1,288	19,867	23,186	7,018	3,620	4,054	3,547	1,493	629	48,745	51,495	10,192	5,704
	20,096		359		29,540		2,777		43,003		10,638		7,601		2,122		100,240		15,896	
TOTAL IX	20,455				32,317				53,641				9,723				116,136			

CUADRO V a.

TABLEAU V a.

IX — PROVINCIA DE MENDOZA

Province de Mendoza

Población argentina y extranjera, por sexos y años de edad, y su proporción por mil

Population argentine et étrangère, par sexes et âge, et sa proportion par mil

EDAD—AÑOS *Age — Ans*	ARGENTINOS *Argentins*			EXTRANJEROS *Étrangers*			TOTAL	PROPORCIÓN por mil en el total de habitantes *Proportion par mil sur le total d'habitants*
	VARONES *Hommes*	MUJERES *Femmes*	TOTAL	VARONES *Hommes*	MUJERES *Femmes*	TOTAL		
1	2	3	4	5	6	7	8	9
0	1,297	1,338	2,635	10	12	22	2,657	23
1	1,758	1,732	3,490	24	27	51	3,541	30
2	1,593	1,656	3,249	25	28	53	3,302	28
3	1,739	1,789	3,528	41	19	60	3,588	31
4	1,818	1,773	3,621	48	33	81	3,702	32
5	1,818	1,725	3,573	44	48	92	3,665	32
6	1,701	1,633	3,334	74	78	152	3,486	30
7	1,753	1,712	3,465	127	104	231	3,696	32
8	1,559	1,431	2,993	111	126	237	3,230	28
9	1,304	1,183	2,487	127	98	225	2,712	23
TOTAL I	16,100	15,975	32,375	631	573	1,204	33,579	289
10	1,454	1,371	2,825	138	110	248	3,073	26
11	1,032	976	2,008	118	99	217	2,225	19
12	1,393	1,158	2,551	140	131	271	2,822	24
13	987	875	1,862	104	104	208	2,070	18
14	1,125	1,029	2,154	158	120	278	2,432	21
15	886	1,373	2,259	136	107	243	2,502	21
16	676	1,127	1,803	139	123	262	2,065	18
17	871	928	1,799	117	88	205	2,004	17
18	1,120	1,389	2,509	168	137	305	2,814	24
19	704	893	1,597	142	99	241	1,838	16
TOTAL II	10,248	11,119	21,367	1,360	1,118	2,478	23,845	205
20	1,118	1,572	2,690	179	130	309	2,999	26
21	425	529	954	113	60	173	1,127	10
22	1,018	1,160	2,178	177	121	298	2,476	21
23	761	868	1,629	161	80	241	1,870	16
24	657	813	1,470	163	88	251	1,721	16
25	1,214	1,478	2,692	239	148	387	3,079	27
26	675	799	1,474	180	102	282	1,756	16
27	502	558	1,060	188	95	283	1,343	12
28	759	967	1,726	238	149	387	2,113	18
29	397	427	824	182	96	278	1,102	10
TOTAL III	7,526	9,171	16,697	1,820	1,069	2,889	19,586	170
30	1,093	1,786	2,879	413	254	667	3,546	30
31	314	228	542	169	65	234	776	7
32	516	600	1,116	269	131	400	1,516	13
33	497	476	973	259	111	370	1,343	10
34	534	639	1,173	224	100	324	1,497	13
35	1,021	1,142	2,163	378	187	565	2,728	23
36	555	588	1,143	243	121	364	1,507	13
37	112	377	789	207	104	311	1,100	10
38	704	654	1,358	288	120	408	1,766	16
39	370	291	661	180	71	251	915	8
TOTAL IV	6,616	6,781	12,797	2,630	1,267	3,897	16,691	141
40	978	1,511	2,519	451	222	673	3,192	27
41	152	129	281	97	60	157	438	4
42	290	271	561	171	82	253	814	8
43	227	180	407	150	63	213	620	5
44	266	192	458	151	77	228	686	6
45	854	776	1,630	311	140	481	2,111	18
46	272	209	481	116	70	216	697	6
47	227	104	331	125	55	180	511	4
48	103	312	715	181	74	255	970	8
49	172	151	323	91	31	125	448	4
TOTAL V	3,811	3,865	7,706	1,904	877	2,781	10,487	90

CUADRO V b.

TABLEAU V b.

IX — PROVINCIA DE MENDOZA

Province de Mendoza

Población argentina y extranjera, por sexos y años de edad, y su proporción por mil

Population argentine et étrangère, par sexes et âge, et sa proportion par mil

EDAD—AÑOS *Age — Ans*	ARGENTINOS *Argentins*			EXTRANJEROS *Étrangers*			TOTAL	PROPORCIÓN por mil en el total de habitantes *Proportion par mil sur le total d'habitants*
	VARONES *Hommes*	MUJERES *Femmes*	TOTAL	VARONES *Hommes*	MUJERES *Femmes*	TOTAL		
1	2	3	4	5	6	7	8	9
50	660	1037	1,697	354	171	525	2,222	19
51	109	57	166	62	17	79	245	2
52	173	173	346	108	28	136	482	4
53	140	88	228	71	30	101	332	3
54	213	145	358	92	27	119	477	4
55	421	368	789	175	74	249	1,038	9
56	177	146	323	70	31	101	424	4
57	101	43	144	56	14	70	214	2
58	166	146	312	72	24	96	408	4
59	86	61	147	32	15	47	194	2
TOTAL VI	2,246	2,261	4,510	1,095	431	1526	6,036	53
60	527	704	1231	236	126	362	1,593	14
61	38	23	61	26	8	34	95	1
62	76	53	129	10	19	59	188	2
63	61	34	95	19	10	29	124	1
64	58	47	105	35	18	53	158	1
65	200	153	353	72	24	96	449	4
66	59	48	107	25	8	33	140	1
67	30	28	58	18	4	22	80	1
68	68	63	131	18	14	32	163	1
69	29	16	45	11	2	13	58	—
TOTAL VII	1,146	1,169	2,315	500	233	733	3,048	26
70	228	313	535	85	47	132	667	6
71	11	5	16	5	2	7	23	—
72	30	21	51	7	10	17	68	—
73	20	17	37	8	1	9	46	—
74	12	12	24	6	5	11	35	—
75	88	95	183	25	11	36	219	2
76	12	11	23	5	1	6	29	—
77	15	10	25	3	3	6	31	—
78	23	20	43	8	5	13	56	—
79	6	5	11	4	2	6	17	—
TOTAL VIII	439	509	948	156	87	243	1191	10
80	102	151	253	40	17	57	310	3
81	4	4	8	2	1	3	11	—
82	6	6	12	1	4	5	17	—
83	6	6	12	4	1	5	17	—
84	8	3	11	2	—	2	13	—
85	23	29	52	8	2	10	62	—
86	3	8	11	4	—	4	15	—
87	4	7	11	1	—	1	12	—
88	3	4	7	—	1	1	8	—
89	2	3	5	2	—	2	7	—
TOTAL IX	161	221	382	64	26	90	472	4
90	31	39	70	6	10	16	86	1
91	—	1	1	—	—	—	1	—
92	1	1	1	—	1	1	2	—
93	4	4	8	1	—	4	12	—
94	3	3	6	1	—	2	8	—
95	6	8	14	2	2	4	18	—
96	1	2	6	—	—	—	6	—
97	—	—	—	—	—	—	—	—
98	1	4	8	3	—	3	11	—
99	3	3	6	—	—	—	6	—
TOTAL X	56	64	120	16	14	30	150	1
100 y más	10	12	22	7	1	8	30	—
Sin datos	656	315	1.001	9	8	17	1,018	9
TOTAL GENERAL	48,715	51,495	100,210	10,193	5,701	15,896	116,136	1,000

CUADRO VI

TABLEAU VI

Longevos — *Centenaires*

Ver el resúmen por provincias — *Voir le résumé par provinces*

CUADRO VII a.

TABLEAU VII a

IX — PROVINCIA DE MENDOZA

Province de Mendoza

Población por nacionalidades y sexos

Population par nationalités et sexes

DEPARTAMENTOS / DÉPARTAMENTS	AMERICANOS — AMÉRICAINS															
	ARGENTINOS *Argentins*		BOLIVIANOS *Boliviens*		BRASILEROS *Brésiliens*		CHILENOS *Chiliens*		NORTE AMERICANOS *Nord Américains*		ORIENTALES *Uruguayens*		PARAGUAYOS *Paraguayens*		OTROS AMERICANOS *Autres Américains*	
	Varones Hommes	Mujeres Femmes	V H	M F	V H	M F	V H	M F	V H	M F	V H	M F	V H	M F	V H	M F
1	2	3	4	5	6	7	8	9	10	11	12	13	14	15	16	17
1 Belgrano	2,800	2,649	—	—	—	—	103	58	—	3	3	2	—	1	—	—
2 Guaymallén	4,078	4,516	2	3	3	2	161	68	—	—	4	3	—	—	—	—
3 Las Heras	2,729	2,769	—	—	—	—	278	99	—	—	3	4	—	—	1	—
4 Junín	2,819	2,802	1	—	—	—	98	52	1	—	1	4	1	—	2	—
5 Lavalle	1,960	2,022	—	—	—	—	30	12	—	—	—	—	—	—	—	—
6 Luján	3,292	3,387	—	—	—	—	149	108	—	—	4	1	1	1	—	—
7 Maipú	3,806	3,597	1	—	3	2	187	81	1	—	1	3	—	—	—	—
8 Mendoza (Capital)	10,965	12,767	5	3	9	3	446	383	18	5	44	19	8	4	13	14
9 Paz (La)	1,326	1,165	—	—	—	—	29	10	—	—	3	2	—	1	1	—
10 Rivadavia	3,118	3,420	—	—	—	—	95	62	2	—	2	1	—	—	2	—
11 San Carlos (9 de Julio)	1,786	1,909	—	—	—	—	185	100	—	—	—	—	1	—	—	—
12 San Martin	3,600	3,865	—	—	1	1	145	79	1	—	4	3	2	—	1	—
13 San Rafael (25 de Mayo	4,011	3,684	—	—	—	—	1,122	788	—	—	—	—	1	—	—	—
14 Santa Rosa (Chacabuco)	1,043	909	—	—	—	—	28	11	—	—	—	—	1	—	—	—
15 Tunuyan	1,318	1,366	—	—	—	—	110	76	1	—	—	—	—	1	—	—
16 Tupungato	599	608	—	—	—	—	47	20	—	—	—	—	—	—	—	—
	48,745	51,495	9	6	16	8	3,208	2,002	19	8	69	42	15	8	22	14
TOTAL IX	100,240		15		24		5,210		27		111		23		36	

CUADRO VII b. *TABLEAU VII b.*

IX — PROVINCIA DE MENDOZA

Province de Mendoza

Población por nacionalidades y sexos

Population par nationalités et sexes

DEPARTAMENTOS DÉPARTEMENTS	EUROPEOS — EUROPÉENS															
	ALEMANES *Allemands*		AUSTRIACOS *Autrichiens*		ESPAÑOLES *Espagnols*		FRANCESES *Français*		INGLESES *Anglais*		ITALIANOS *Italiens*		SUIZOS *Suisses*		OTROS EUROPEOS *Autres Européens*	
	Varones Hommes	Mujeres Femmes	V H	M F	V H	M F	V H	M F	V H	M F	V H	M F	V H	M F	V H	M F
1	2	3	4	5	6	7	8	9	10	11	12	13	14	15	16	17
1 Belgrano	7	6	6	2	123	73	198	139	4	3	226	82	14	5	1	2
2 Guaymallén	18	16	20	8	165	113	270	160	3	3	454	223	9	8	13	6
3 Las Heras	5	1	36	6	58	16	92	55	1	—	194	91	8	—	7	1
4 Junin	4	—	2	—	82	52	64	84	1	1	103	44	—	—	4	1
5 Lavalle	2	—	—	1	16	14	19	4	—	—	8	1	—	—	6	2
6 Lujan	10	6	13	3	68	38	84	54	1	—	136	83	3	—	3	7
7 Maipú	8	8	13	12	161	83	205	114	—	1	345	146	13	1	17	12
8 Mendoza (Capital)	84	33	51	23	763	456	385	257	57	29	1,011	488	57	5	120	43
9 Paz (La)	1	1	2	1	25	4	7	5	2	2	21	12	—	15	3	1
10 Rivadavia	2	—	7	7	62	43	55	30	1	1	83	37	—	—	4	2
11 San Cárlos (9 de Julio)	—	—	1	—	20	12	4	—	—	—	12	7	—	1	—	—
12 San Martin	8	2	21	—	122	77	111	49	—	—	147	49	6	—	1	1
13 San Rafael (25 de Mayo)	1	—	—	14	40	30	43	16	3	1	54	34	—	1	—	1
14 Sta Rosa (Chacabuco)	—	—	—	—	14	1	2	—	—	—	33	17	—	14	—	—
15 Tunuyán	2	2	—	—	5	1	4	1	—	—	4	2	—	—	1	—
16 Tupungato	—	—	—	—	11	8	2	4	—	—	1	—	—	—	—	—
	152	75	172	77	1,730	1,021	1,545	922	73	41	2,832	1,316	110	50	180	79
TOTAL IX	227		249		2,751		2,467		114		4,148		160		259	

CUADRO VII c.

TABLEAU VII c.

IX — PROVINCIA DE MENDOZA

Province de Mendoza

Población por nacionalidades y sexos

Population par nationalités et sexes

DEPARTAMENTOS / DÉPARTEMENTS	RESÚMENES — RÉSUMÉS											
	AMERICANOS *Américains*			EUROPEOS *Européens*			OTROS *Autres*			TOTAL		
	Varones Hommes	Mujeres Femmes	TOTAL	Varones Hommes	Mujeres Femmes	TOTAL	Varones Hommes	Mujeres Femmes	TOTAL	Argentinos Argentins	Extranjeros Etrangers	TOTAL
1	2	3	4	5	6	7	8	9	10	11	12	13
1 Belgrano	2,406	2,708	5,114	579	312	891	2	4	6	4,949	1,062	6,011
2 Guaymallén	4,248	4,592	8,840	952	537	1,489	5	4	9	8,594	1,744	10,338
3 Las Heras	3,006	2,872	5,878	316	170	566	—	—	—	5,498	946	6,444
4 Junín	2,923	2,918	5,841	260	132	392	4	—	4	5,681	556	6,237
5 Lavalle	1,990	2,034	4,024	51	22	78	—	—	—	3,982	115	4,097
6 Luján	3,446	3,497	6,943	318	191	509	2	—	2	6,679	785	7,464
7 Maipú	3,999	3,683	7,682	762	377	1,139	3	4	7	7,408	1,431	8,834
8 Mendoza (Capital)	11,505	13,198	24,703	2,528	1,334	3,862	15	16	31	23,732	4,870	28,602
9 Paz (La)	1,359	1,178	2,537	61	41	102	1	—	1	2,491	132	2,623
10 Rivadavia	3,219	3,483	6,702	214	120	334	3	—	3	6,588	498	7,086
11 San Cárlos (9 de Julio)	1,972	2,009	3,981	37	20	57	1	1	2	3,695	344	4,039
12 San Martín	3,754	3,948	7,702	416	178	594	3	1	4	7,165	850	8,315
13 San Rafael (25 de Mayo)	5,184	4,472	9,606	141	97	238	—	3	3	7,695	2,151	9,846
14 Santa Rosa (Chacabuco)	1,072	920	1,992	49	32	81	—	—	—	1,952	107	2,059
15 Tunuyán	1,424	1,443	2,867	17	6	23	1	—	1	2,679	211	2,890
16 Tupungato	646	628	1,274	14	12	26	1	—	1	1,207	94	1,301
TOTAL IX	52,108	53,583	105,686	6,795	3,581	10,376	41	33	74	100,240	15,896	116,136

CUADRO VIII

TABLEAU VIII

IX—PROVINCIA DE MENDOZA

Province de Mendoza

Población por nacionalidades y sexos, absoluta y relativa. — Todas las nacionalidades que han tenido habitantes censados: por razas.

Population par nationalités et sexes, absolue et relative. — Toutes les nationalités qui ont eu des habitants recensés: par races.

NACIONALIDADES *Nationalités*	VARONES *Hommes*	MUJERES *Femmes*	TOTAL	Proporción por mil sobre el total de habitantes — *Proportion par mil sur le total d'habitants*
I *Latinas — Latines*				
A *Hispanas — Espagnols*				
Argentinos — Argentins	48,745	51,495	100,240	863
Bolivianos — Boliviens	9	6	15	—
Colombianos — Colombiens	—	—	—	—
Chilenos — Chiliens	3,208	2,002	5,210	45
Costarriqueños — Costarriciens	—	—	—	—
Dominicanos — Dominicains	—	—	—	—
Ecuatorianos — Équatoriens	1	..	1	—
Españoles — Espagnols	1,780	1,021	2,751	24
Guatemaltecos — Guatemal	—	—	—	—
Hondureños — Honduriens	—	—	—	—
Mexicanos — Méxicains	2	—	2	—
Nicaragüenses — Nicaraguayens	—	—	—	—
Orientales — Uruguayens	69	42	111	1
Paraguayos — Paraguayens	15	8	23	—
Peruanos — Péruviens	19	14	33	—
Salvadoreños — Salvadoriens	—	—	—	—
Venezolanos — Vénézuéliens	—	—	—	—
TOTAL A	53,798	54,588	108,386	933
B *Las demás — Les autres*				
Andorranos — Andorriens	—	—	—	—
Brasileros — Brésiliens	16	8	24	—
Belgas — Bèlges	52	34	86	1
Franceses — Français	1,545	922	2,467	21
Griegos — Grecs	2	—	2	—
Haitianos — Haïtiens	—	—	—	..
Italianos — Italiens	2,832	1,316	4,148	36
Monegascos — Monégasques	—	—	—	—
Montenegrinos — Monténégrins	—	—	—	..
Portugueses — Portugais	8	2	10	—
TOTAL B	4,455	2,282	6,737	58
TOTAL I A + B	58,253	56,870	115,123	991
II *Germanas — Germaniques*				
Alemanes — Allemands	152	75	227	2
Austriacos — Autrichiens	172	77	249	2
Holandeses — Hollandais	19	17	36	—
Suizos — Suisses	110	50	160	1
TOTAL II	453	219	672	6
III *Anglo Sajonas — Anglo Saxons*				
Australianos — Australiens	—	—	—	—
Ingleses — Anglais	73	41	114	1
N. Americanos — Nord-Américains	19	8	27	—
TOTAL III	92	49	141	1
IV *Eslavas — Eslaves*				
Rumanos — Roumains	—	—	—	—
Rusos — Russes	13	5	18	—
Servios — Serbes	—	—	—	—
TOTAL IV	13	5	18	—
V *Escandinavas — Escandinaves*				
Dinamarqueses — Danois	15	8	23	—
Suecos — Suédois	18	—	18	—
TOTAL V	33	8	41	..
VI *Asiáticas — Asiatiques*				
Asiáticos — Asiatiques	16	5	21	—
Chinos — Chinois	—	—	—	—
Indo Ingleses — Inde Anglaise	—	—	—	—
Japoneses — Japonais	—	..	—	—
Persas — Perses	—	—	—	—
TOTAL VI	16	5	21	—
VII *Africanas — Africaines*				
Africanos — Africains	3	5	8	—
Argelinos — Algériens	—	—	—	—
Egipcios — Egyptiens	—	1	1	—
Marroquíes — Marocains	—	—	—	—
TOTAL VII	1	6	9	—
VIII *Otras naciones — Autres nations*				
Turcos — Turcs	58	12	65	—
Otras naciones — Autres nations	2	5	7	—
Sin espc. — Sans renseignements	13	30	39	..
TOTAL VIII	74	37	111	1
RESÚMEN — RÉSUMÉ				
Argentinos — Argentins	48,745	51,495	100,240	863
Extranjeros — Étrangers	10,192	5,704	15,896	137
TOTAL GENERAL I Á VIII	58,937	57,199	116,136	1,000

CUADRO IX a. *TABLEAU IX a.*

IX — PROVINCIA DE MENDOZA

Province de Mendoza

Población argentina por provincias y territorios

Population argentine par provinces et territoires

DEPARTAMENTOS DÉPARTEMENTS	PROVINCIAS — PROVINCES														
	CAPITAL	BUENOS AIRES	SANTA FÉ	ENTRE RÍOS	CORRIENTES	CÓRDOBA	SAN LUIS	SANTIAGO	MENDOZA	SAN JUAN	RIOJA	CATAMARCA	TUCUMÁN	SALTA	JUJUY
1	2	3	4	5	6	7	8	9	10	11	12	13	14	15	16
1 Belgrano	—	22	16	2	—	31	103	7	4,437	298	20	2	3	1	-
2 Guaymallén	—	40	17	12	2	46	132	3	7,819	386	28	4	8	3	—
3 Las Heras	—	35	6	1	1	39	86	—	4,725	524	35	5	3	2	-
4 Junin	—	15	6	-	—	38	218	1	5,143	203	41	1	1	—	—
5 Lavalle	—	3	—	—	—	30	283	2	3,156	401	33	3	4	—	-
6 Luján	—	18	3	—	—	27	66	6,253	178	10	3	2	3	—	—
7 Maipú	—	22	11	—	1	62	170	3	6,781	306	21	5	3	1	—
8 Mendoza (Capital)	1	457	145	57	47	482	715	54	17,054	4,114	176	65	52	27	9
9 Paz (La)	—	8	2	1	—	42	323	—	2,088	43	14	3	8	2	—
10 Rivadavia	—	17	9	4	1	56	159	—	6,159	90	5	1	1	2	-
11 San Cárlos (9 de Julio)	—	6	1	—	1	10	28	—	3,587	41	—	—	1	—	—
12 San Martin	—	27	8	—	2	42	238	1	6,882	225	7	3	4	4	—
13 San Rafael (25 de Mayo)	—	7	4	3	—	15	128	7	7,337	162	21	2	—	1	-
14 Santa Rosa (Chacabuco)	—	8	1	1	—	19	125	—	1,784	52	2	5	2	—	—
15 Tunuyán	—	5	1	—	—	8	17	—	2,586	48	1	1	1	—	—
16 Tupungato	—	3	—	—	—	1	2	—	1,177	14	—	1	—	—	—
TOTAL IX	1	693	230	81	55	948	2,791	6,331	80,788	6,914	457	103	94	43	9

CUADRO IX b. *TABLEAU IX b.*

IX — PROVINCIA DE MENDOZA

Province de Mendoza

Población argentina por provincias y territorios

Population argentine par provinces et territoires

DEPARTAMENTOS / DÉPARTEMENTS	TERRITORIOS — TERRITOIRES									NATURALIZADOS / *Naturalisés*	SIN ESPECIFICACIÓN / *Sans spécification*	TOTAL
	MISIONES	FORMOSA	CHACO	PAMPA	NEUQUÉN	RÍO NEGRO	CHUBUT	SANTA CRUZ	TIERRA DEL FUEGO			
1	2	3	4	5	6	7	8	9	10	11	12	13
1 Belgrano	—	—	1	1	5	—	—	—	—	—	—	4,949
2 Guaymallén	—	—	1	1	1	1	—	—	—	1	89	8,594
3 Las Heras	—	—	—	—	—	—	—	—	—	1	85	5,498
4 Junín	—	—	—	—	3	—	1	—	—	—	10	5,681
5 Lavalle	—	—	1	—	—	—	—	—	—	—	16	3,982
6 Luján	—	—	—	7	2	—	—	—	—	—	112	6,679
7 Maipú	—	—	—	4	10	—	—	—	—	5	1	7,408
8 Mendoza (Capital)	2	1	1	13	15	—	—	—	—	19	226	28,782
9 Paz (La)	—	—	—	2	—	—	—	—	—	—	5	2,491
10 Rivadavia	—	—	—	—	2	—	—	—	—	5	27	6,588
11 San Cárlos	—	—	—	1	4	—	—	—	—	1	14	3,695
12 San Martin	—	—	—	2	1	—	—	—	—	—	19	7,465
13 San Rafael (25 de Mayo)	—	—	—	6	4	—	—	—	—	—	—	7,695
14 Santa Rosa (Chacabuco)	—	—	—	—	—	—	—	—	—	—	8	1,952
15 Tunuyán	—	—	—	5	1	—	—	—	—	1	4	2,679
16 Tupungato	—	—	—	—	—	—	—	—	—	—	9	1,207
TOTAL IX	2	1	4	42	48	1	1	—	—	33	570	100,240

CUADRO X *TABLEAU X*

IX — PROVINCIA DE MENDOZA

Province de Mendoza

Población argentina por sexos, provincias y territorios

Population argentine par sexes, provinces et territoires

PROVINCIAS *Provinces*		VARONES *Hommes*	MUJERES *Femmes*	TOTAL
1		2	3	4
	I—ESTE Ó LITORALES			
1	Capital	—	1	1
2	Buenos Aires	386	307	693
3	Santa Fé	119	111	230
4	Entre Ríos	62	19	81
5	Corrientes	26	29	55
	II—CENTRO			
6	Córdoba	528	420	948
7	San Luis	14,74	1,317	2,791
8	Santiago del Estero	3,123	3,208	6,331
	III—OESTE			
9	Mendoza	38,450	42,338	80,788
10	San Juan	3,757	3,157	6,914
11	La Rioja	282	175	457
12	Catamarca	75	28	103
	IV—NORTE			
13	Tucumán	70	24	94
14	Salta	30	13	43
15	Jujuy	5	4	9
	V TERRITORIOS			
	NORTE			
16	Misiones	2	—	2
17	Formosa	1	—	1
18	Chaco	1	3	4
	CENTRO			
19	Pampa	14	28	42
	OESTE			
20	Neuquén	12	36	48
	SUD			
21	Río Negro	—	1	1
22	Chubut	—	1	1
23	Santa Cruz	—	—	—
24	Tierra del Fuego	—	—	—
	VARIOS			
25	Naturalizados—Naturalisés	33	—	33
26	Sin especificación—Sans spécification	295	275	570
	TOTAL IX	48,745	51,495	100,240

CUADRO XI *TABLEAU XI*

IX — PROVINCIA DE MENDOZA

Province de Mendoza

Población argentina y extranjera, de 14 años arriba, por estado civil y sexos

Population argentine et étrangère, de 14 ans et au-dessus, par état civil et sexe

S. Solteros — *Célibataires.* C. Casados — *Mariés.* V. Viudos — *Veufs.* SD. Sin datos — *Sans renseignements.*

DEPARTAMENTOS / DÉPARTEMENTS	ARGENTINOS — *Argentins*										EXTRANJEROS — *Étrangers*									
	VARONES — *Hommes*					MUJERES — *Femmes*					VARONES — *Hommes*					MUJERES — *Femmes*				
	S.	C.	V.	SD.	Total	S.	C.	V.	SD.	Total	S.	C.	V.	SD.	Total	S.	C.	V.	SD.	Total
1	2	3	4	5	6	7	8	9	10	11	12	13	14	15	16	17	18	19	20	21
1 Belgrano	787	557	84	19	1397	760	655	219	22	1656	261	311	30	2	604	58	214	33	1	306
2 Guaymallén	1203	928	133	220	2482	1288	1106	361	113	2868	346	571	48	24	989	88	346	51	7	487
3 Las Heras	866	599	107	20	1592	878	652	177	12	1719	271	292	44	7	614	61	140	29	1	231
4 Junin	781	659	65	40	1545	700	780	189	41	1660	109	199	26	5	339	22	113	14	1	150
5 Lavalle	472	461	53	46	1032	546	472	109	52	1179	28	39	5	1	71	10	18	6	—	34
6 Luján	969	812	89	24	1894	979	849	189	48	2065	174	233	21	1	429	60	164	23	1	248
7 Maipú	1014	896	124	51	2085	929	944	211	37	2121	328	468	44	6	844	55	296	26	2	379
8 Mendoza (Capital)	3898	2844	283	252	6777	4063	2650	1165	69	8547	1170	1409	139	25	2743	357	929	180	12	1478
9 Paz (La)	449	269	33	2	753	345	252	65	—	662	46	42	5	—	93	8	21	4	—	33
10 Rivadavia	743	749	85	29	1606	914	882	225	40	2021	86	180	24	—	290	30	109	13	—	152
11 San Cárlos (9 de Julio)	554	318	36	43	951	570	390	114	21	1095	59	130	15	5	209	28	52	28	2	110
12 San Martin	835	832	96	58	1821	927	982	204	30	2143	190	292	29	14	525	41	163	25	3	232
13 San Rafael (25 de Mayo)	1198	677	117	2	1994	884	780	155	—	1819	464	529	59	2	1054	193	411	106	3	713
14 Santa Rosa (Chacabuco)	327	224	23	7	581	223	211	55	5	494	34	37	7	—	78	11	16	2	—	29
15 Tunuyán	389	246	23	45	653	352	319	62	21	754	20	33	10	4	117	12	47	17	1	77
16 Tupungato	173	130	11	2	316	165	152	25	—	342	22	36	4	—	62	7	16	5	—	28
TOTAL IX	14558	10699	1362	860	27479	15118	11976	3585	511	31140	3604	4851	510	96	9061	1098	3055	562	34	4687

CUADRO XII a. *TABLEAU XII a.*

IX — PROVINCIA DE MENDOZA

Province de Mendoza

Población argentina y extranjera, de 14 años arriba, por estado civil y sexos

Population argentine et étrangère, de 14 ans et au-dessus, par état civil et sexe

S. Solteros — *Célibataires.* C. Casados — *Mariés.* V. Viudos — *Veufs.* SD. Sin datos — *Sans renseignements.*

RESUMEN POR EDADES

Résumé par âge

AÑOS *Ans*	ARGENTINOS — *Argentins*										EXTRANJEROS — *Étrangers*									
	VARONES — *Hommes*					MUJERES — *Femmes*					VARONES — *Hommes*					MUJERES — *Femmes*				
	S.	C.	V.	SD.	TOTAL	S.	C.	V.	SD.	TOTAL	S.	C.	V.	SD.	TOTAL	S.	C.	V.	SD.	TOTAL
1	2	3	4	5	6	7	8	9	10	11	12	13	14	15	16	17	18	19	20	21
14	1047	—	—	78	1,125	987	2	—	40	1,029	146	—	—	12	158	117	2	—	1	120
15	848	—	—	38	886	1,340	14	1	12	1,378	133	—	—	3	136	98	7	—	2	107
16	661	—	—	15	676	1,075	39	1	12	1,127	137	—	—	2	139	106	15	—	2	123
17	854	2	2	13	871	858	61	1	8	928	114	2	—	1	117	64	23	—	1	88
18	1097	11	2	10	1,120	1,189	186	2	12	1,389	161	5	—	2	168	97	39	1	—	137
19	686	9	1	8	704	717	168	3	5	893	140	1	1	--	142	56	42	—	1	99
20	1062	37	12	7	1,118	1,121	416	16	19	1,572	164	14	—	1	179	67	60	2	1	130
21	389	31	—	5	425	347	172	4	6	529	92	19	1	1	113	21	38	1	—	60
22	883	128	4	3	1,018	723	402	26	9	1,160	139	35	1	2	177	44	74	1	2	121
23	608	145	1	7	761	481	368	13	6	868	111	48	1	1	161	20	60	—	—	80
24	494	157	1	5	657	417	364	22	10	813	116	41	2	4	163	22	62	3	1	88
25	873	329	3	9	1,214	719	714	43	2	1,478	162	70	1	6	239	36	105	5	2	148
26	433	229	8	5	675	831	431	82	5	799	102	75	3		180	18	82	2		102
27	287	205	6	4	502	224	808	23	3	558	97	88	1	2	188	17	75	3	—	95
28	423	315	10	11	759	869	545	49	4	967	182	99	2	5	288	22	121	5	1	149
29	173	214	6	4	397	138	271	15	3	427	88	93	—	1	182	5	87	3	1	96
30	521	545	17	10	1,093	685	987	110	4	1,786	172	237	4	—	413	36	198	19	1	254
31	136	170	4	4	314	61	151	15	1	228	67	94	5	3	169	5	57	3	—	65
32	230	263	21	2	516	176	380	40	4	600	98	161	8	2	269	8	115	8	—	131
33	181	289	21	6	497	137	299	40	--	476	84	170	5	—	259	7	94	10	—	111
34	211	303	16	4	534	195	385	56	3	639	67	151	3	3	224	13	83	3	1	100
35	347	638	31	5	1,021	344	667	122	7	1,142	134	233	9	2	378	21	155	11	--	187
36	171	358	23	3	555	145	369	71	3	588	80	155	6	2	243	12	100	9	—	121
37	110	283	18	1	412	94	242	40	1	377	42	156	8	1	207	4	92	8	—	104
38	191	468	41	4	704	168	411	73	2	654	84	181	19	4	288	8	103	9	—	120
39	100	250	19	1	370	73	167	49	2	291	50	126	4	—	180	4	65	4	1	74
40	274	639	55	10	978	505	701	823	12	1,541	116	811	19	5	451	23	174	25	--	222
41	37	104	9	2	152	35	69	25	—	129	22	68	6	1	97	2	53	5	—	60
42	62	205	21	2	290	62	165	44	--	271	88	123	8	2	171	3	65	12	2	82
43	45	171	11	—	227	42	100	37	1	180	22	120	6	2	150	1	50	12	—	63
44	45	203	15	3	266	42	105	44	1	192	25	117	8	1	151	4	62	11	—	77
45	171	615	62	6	854	177	411	188	—	776	74	247	18	2	341	17	101	21	1	140
46	49	195	27	1	272	47	124	87	1	209	28	105	13	—	146	3	55	12	—	70
47	35	170	22	—	227	23	63	18	—	104	22	95	7	1	125	2	45	8	—	55
48	65	300	35	3	403	75	159	75	3	312	37	130	14	—	181	5	57	12	—	74
49	28	123	19	2	172	32	82	36	1	151	19	63	6	3	91	—	81	3	—	84
50	140	438	72	10	660	223	448	361	5	1,087	52	255	46	1	354	10	116	45		171
51	18	78	13	—	109	8	25	24	--	57	14	41	7	—	62	—	15	2	—	17
52	31	120	21	1	173	39	76	57	1	173	22	77	9	—	108	4	18	6	—	28
53	16	96	27	1	140	15	42	31	—	88	12	49	11	2	74	3	17	10	—	30
54	37	153	21	2	213	34	60	51	—	145	9	72	9	2	92	1	15	11	—	27
55	61	283	75	2	421	71	156	130	2	368	30	126	18	1	175	5	41	28	—	74
56	29	127	20	1	177	33	62	51	—	146	9	49	12	—	70	—	23	8	—	31
57	15	63	22	1	101	6	20	16	1	43	10	37	8	1	56	1	10	3	—	14
58	33	99	32	2	166	29	52	57	2	116	14	54	4	—	72	1	13	10	—	24
59	9	56	20	1	86	10	27	24	—	61	4	20	8	—	32	--	11	4	—	15
60	87	307	124	9	527	140	198	364	2	704	33	162	37	4	236	10	51	63	2	126
	14,303	9,924	990	321	25,538	14,770	11,670	2,869	215	29,524	3,524	4,575	358	88	8,545	1,023	2,977	421	23	4444

CUADRO XII b.

IX — PROVINCIA DE MENDOZA

TABLEAU XII b.

Province de Mendoza

Población argentina y extranjera, de 61 años arriba, por estado civil y sexos

Population argentine et étrangère, de 61 ans et au-dessus, par état civil et sexe

S. Solteros — *Célibataires.* C. Casados — *Mariés.* V. Viudos — *Veufs.* SD. Sin datos — *Sans renseignements.*

RESUMEN POR EDADES

Résumé par âges

AÑOS *Ans*	ARGENTINOS — *Argentins*										EXTRANJEROS — *Étrangers*									
	VARONES — *Hommes*					MUJERES — *Femmes*					VARONES — *Hommes*					MUJERES — *Femmes*				
	S.	C.	V.	SD.	TOTAL	S.	C.	V.	SD.	TOTAL	S.	C.	V.	SD.	TOTAL	S.	C.	V.	SD.	TOTAL
1	2	3	4	5	6	7	8	9	10	11	12	13	14	15	16	17	18	19	20	21
Del frente	14,308	9,924	990	321	25,538	14,770	11,670	2,869	215	29,524	3,524	4,575	358	88	8,545	1,023	2,977	421	23	4,444
61	7	25	5	1	38	8	9	6	—	23	6	17	3	—	26	—	5	3	—	8
62	7	56	13	—	76	11	10	23	—	53	8	23	9	—	40	1	12	6	—	19
63	9	39	12	1	61	4	18	12	—	34	4	10	5	—	19	—	6	4	—	10
64	10	37	10	1	58	10	17	20	—	47	6	20	9	—	35	2	9	7	—	18
65	29	131	40	—	200	35	40	77	1	153	11	42	19	—	72	—	8	16	—	24
66	12	38	9	—	59	17	13	18	—	48	2	19	3	1	25	—	3	5	—	8
67	4	14	12	—	30	4	9	15	—	28	1	10	7	—	18	—	2	2	—	4
68	8	44	16	—	68	17	13	34	1	63	2	11	5	—	18	1	7	6	—	14
69	3	18	8	—	29	6	2	8	—	16	—	10	1	—	11	—	2	—	—	2
70	46	119	57	—	222	82	68	161	2	313	15	45	25	—	85	2	11	33	1	47
71	—	9	2	—	11	2	1	2	—	5	—	3	2	—	5	1	—	1	—	2
72	4	16	10	—	30	5	4	12	—	21	2	2	3	—	7	—	2	7	1	10
73	—	9	11	—	20	2	1	14	—	17	—	3	5	—	8	—	—	1	—	1
74	1	5	5	1	12	1	1	10	—	12	1	3	2	—	6	—	—	5	—	5
75	13	45	28	2	88	25	23	47	—	95	3	11	10	1	25	—	5	6	—	11
76	—	10	2	—	12	2	3	6	—	11	2	—	3	—	5	—	—	1	—	1
77	2	7	6	—	15	2	2	6	—	10	—	3	—	—	3	—	—	3	—	3
78	2	17	4	—	23	7	6	7	—	20	—	3	5	—	8	—	—	4	1	5
79	1	3	2	—	6	—	3	2	—	5	—	2	2	—	4	—	—	2	—	2
80	16	50	36	—	102	48	18	89	1	151	4	24	12	—	40	1	4	11	1	17
81	—	3	1	—	4	1	1	2	—	4	1	—	1	—	2	—	—	1	—	1
82	—	4	2	—	6	2	1	3	—	6	—	1	—	—	1	—	2	2	—	4
83	1	3	2	—	6	1	1	4	—	6	1	2	1	—	4	—	—	1	—	1
84	—	3	4	1	8	1	1	1	—	3	—	—	2	—	2	—	—	—	—	—
85	3	13	7	—	23	5	7	17	—	29	1	3	4	—	8	—	—	2	—	2
86	—	2	1	—	3	2	—	6	—	8	1	3	—	—	4	—	—	—	—	—
87	—	2	2	—	4	1	2	4	—	7	—	—	1	—	1	—	—	—	—	—
88	1	1	1	—	3	—	—	4	—	4	—	—	—	—	—	—	—	1	—	1
89	1	1	—	—	2	—	1	2	—	3	1	1	—	—	2	—	—	—	—	—
90	5	7	19	—	31	4	11	24	—	39	1	—	5	—	6	2	—	7	1	10
91	—	—	—	—	—	1	—	—	—	1	—	—	—	—	—	—	—	—	—	—
92	—	—	1	—	1	—	—	—	—	—	—	—	—	—	—	—	—	1	—	1
93	1	2	1	—	4	—	—	4	—	4	—	2	2	—	4	—	—	—	—	—
94	—	2	1	—	3	—	—	3	—	3	—	—	1	—	1	—	—	1	—	1
95	1	4	1	—	6	2	2	4	—	8	—	2	—	—	2	1	—	1	—	2
96	2	—	2	—	4	1	—	1	—	2	—	—	—	—	—	—	—	—	—	—
97	—	—	—	—	—	—	—	—	—	—	—	—	—	—	—	—	—	—	—	—
98	1	1	2	—	4	—	—	4	—	4	—	1	2	—	3	—	—	—	—	—
99	—	1	2	—	3	2	—	1	—	3	—	—	—	—	—	—	—	—	—	—
100 y más	4	4	2	—	10	3	2	7	—	12	4	—	2	1	7	—	—	1	—	1
Sin datos	61	30	33	532	656	41	7	6	201	345	3	—	1	5	9	2	—	—	6	8
TOTAL IX	14,558	10,690	1,362	860	27,470	15,118	11,976	3,535	511	31,140	3,604	4,851	510	96	9,061	1,036	3,055	562	34	4,687

CUADRO XIII *TABLEAU XIII*

IX — PROVINCIA DE MENDOZA

Province de Mendoza

Población argentina y extranjera, por sexos, según su grado de instrucción

LOS QUE SABEN LEER Y ESCRIBIR DE 6 AÑOS ARRIBA Y LOS QUE NO SABEN, Y SU PROPORCION POR MIL

Population argentine et étrangère, par sexes, selon son grade d'instruction; ceux qui savent lire et écrire de 6 ans au-dessus, et ceux qui ne savent pas; et sa proportion par mil

DEPARTAMENTOS DÉPARTEMENTS	TOTAL de habitantes de 6 años arriba *Total d'habitants de 6 ans et au-dessus*	SABEN LEER Y ESCRIBIR *Savent lire et écrire*				NO SABEN LEER Y ESCRIBIR *Ne savent ni lire ni écrire*				TOTAL GENERAL		PROPORCION POR MIL PROPORTION *par mil*	
		ARGENTINOS *Argentins*		EXTRANJEROS *Etrangers*		ARGENTINOS *Argentins*		EXTRANJEROS *Etrangers*					
		Varones Hommes	Mujeres Femmes	V H	M F	V H	M F	V H	M F	SABEN *Savent*	NO *Ne savent pas*	SABEN *Savent*	NO *Ne savent pas*
1	2	3	4	5	6	7	8	9	10	11	12	13	14
1 Belgrano	5,008	857	940	450	194	974	1,196	221	176	2,441	2,567	487	513
2 Guaymallén	8,746	1,575	1,686	725	817	1,758	2,016	383	286	4,808	4,443	492	508
3 Las Heras	5,251	735	841	362	118	1,386	1,358	302	154	2,051	3,200	391	609
4 Junin	5,020	804	718	209	71	1,304	1,562	154	118	1,797	3,223	358	642
5 Lavalle	3,312	343	210	43	5	1,202	1,443	37	29	601	2,711	181	819
6 Luján	6,076	1,096	1,039	288	117	1,519	1,663	181	173	2,540	3,536	418	582
7 Maipú	7,162	1,055	948	542	177	1,914	1,851	397	278	2,722	4,440	376	624
8 Mendoza (Capital)	24,447	4,096	5,858	2,233	1,069	3,917	4,912	794	668	14,156	10,291	579	421
9 Paz (La)	2,148	352	301	68	29	720	688	80	10	745	1,398	348	652
10 Rivadavia	5,679	1,015	1,061	182	70	1,410	1,701	180	110	2,328	3,351	410	590
11 San Cárlos (9 de Julio)	3,296	475	377	83	28	936	1,169	138	92	961	2,335	292	708
12 San Martin	6,588	993	944	341	97	1,788	2,027	226	172	2,375	4,213	361	639
13 San Rafael (25 de Mayo)	7,963	524	436	352	160	2,573	2,357	870	691	1,472	6,491	185	815
14 Santa Rosa (Chacabuco)	1,662	281	195	48	8	565	514	80	21	532	1,130	320	680
15 Tunuyán	2,278	230	174	47	21	799	871	77	59	472	1,806	207	793
16 Tupungato	1,050	160	169	27	19	316	312	35	12	375	675	357	643
TOTAL IX	95,681	15,461	15,892	5,995	2,493	28,171	25,590	4,005	3,044	39,871	55,810	417	583

CUADRO XIV

TABLEAU XIV

IX — PROVINCIA DE MENDOZA

Province de Mendoza

Instrucción pública. — Escolares y educandos de 6 á 14 años y su proporción por mil

Instruction publique—Enfants qui vont à l'école ou reçoivent instruction particulaire de 6 à 14 ans et sa proportion par mil

DEPARTAMENTOS DÉPARTEMENTS	TOTAL DE NIÑOS DE 6 A 14 AÑOS *Total d'enfants de 6 à 14 ans*		VAN A LA ESCUELA *Vont à l'école*		NO VAN Á LA ESCUELA PERO SABEN LEER Y ESCRIBIR *Ne vont pas à l'école, mais savent lire et écrire*		TOTAL DE ESCOLARES Y ALFABETOS *Total d'enfants qui vont à l'école ou savent lire*		TOTAL GENERAL	NO VAN A LA ESCUELA Y NO SABEN LEER NI ESCRIBIR *Ne vont pas a l'école et ne savent lire ni écrire*		Proporción de escolares y alfabetos por mil niños de 6 á 14 años *Proportion d'enfants qui vont à l'école et de ceux qui n'y vont pas et savent lire, par mil, de 6 à 14 ans*	Quedan sin instrucción por mil *Enfants sans instruction par mil*
	Varones Garçons	Mujeres Filles	V. G.	M. F.	V. G.	M. F.	V. G.	M. F.		V. G	M. F.		
1	2	3	4	5	6	7	8	9	10	11	12	13	14
1 Belgrano	555	586	250	286	62	82	312	368	680	243	218	596	404
2 Guaymallén	1,081	1,057	456	423	131	158	587	581	1,168	494	476	546	454
3 Las Heras	649	569	266	216	56	57	322	278	595	327	290	489	511
4 Junin	744	702	239	174	67	89	306	263	569	438	439	393	607
5 Lavalle	578	516	55	17	20	18	75	85	110	498	481	99	901
6 Luján	838	740	257	238	88	99	345	337	682	493	408	432	568
7 Maipú	1,078	829	221	178	111	102	332	280	612	741	549	322	678
8 Mendoza (Capital)	2,691	2,779	1,820	1,472	331	364	1,651	1,836	3,487	1,040	948	637	363
9 Paz (La)	357	310	79	85	28	18	107	98	205	250	212	307	693
10 Rivadavia	909	857	333	311	68	80	401	391	792	508	466	448	552
11 San Cárlos (9 de Julio)	545	501	170	92	28	31	198	123	319	349	378	305	695
12 San Martin	1,092	958	316	221	111	127	827	348	775	665	610	378	622
13 San Rafael (25 de Mayo)	1,402	1,218	92	68	58	79	148	147	295	1,254	1,071	113	887
14 Santa Rosa (Chacabuco)	295	239	79	46	11	24	90	73	163	205	166	305	695
15 Tunuyán	424	326	52	43	17	15	69	58	127	355	268	169	831
16 Tupungato	177	154	59	51	19	29	78	71	149	99	88	450	550
	13,405	12,343	4,244	3,924	1,202	1,358	5,446	5,282	10,728	7,959	7,059	417	583
TOTAL IX	25,748		8,168		2,560		10,728			15,018		1000	

CUADRO XV *TABLEAU XV*

XI — PROVINCIA DE MENDOZA

Province de Mendoza

Instrucción pública. -- Niños argentinos y extranjeros, por sexos y edad, que van á la escuela

Instruction publique.—Enfants argentins et étrangers, par sexes et âge, qui vont à l'école

RESÚMEN

Résumé

AÑOS DE EDAD *Ages*	NÚMERO ABSOLUTO DE NIÑOS *Nombre absolu d'enfants*			Van á la escuela — *Vont á l'école*						TOTAL GENERAL	PROPORCIÓN POR MIL DE ESCOLARES SOBRE EL TOTAL DE NIÑOS *Proportion par mil d'écoliers sur le total d'enfants*
				ARGENTINOS *Argentins*			EXTRANJEROS *Etrangers*				
	ARGENTINOS *Argentins*	EXTRANJEROS *Etrangers*	TOTAL	VARONES *Garçons*	MUJERES *Filles*	TOTAL	VARONES *Garçons*	MUJERES *Filles*	TOTAL		
1	2	3	4	5	6	7	8	9	10	11	12
6	3,334	152	3,486	209	239	448	24	25	49	497	143
7	3,465	231	3,696	447	467	914	39	29	68	982	266
8	2,993	237	3,230	537	495	1,032	41	61	102	1,134	351
9	2,487	225	2,712	562	522	1,084	63	48	111	1,195	460
10	2,825	248	3,073	578	579	1,157	47	48	95	1,252	407
11	2,008	217	2,225	479	437	916	46	37	83	999	449
12	2,551	271	2,822	499	429	928	47	39	86	1,014	359
13	1,862	208	2,070	304	252	556	30	24	54	610	295
14	2,154	278	2,432	267	178	445	25	15	40	485	199
TOTAL IX...	23,679	2,067	25,746	3,882	3,598	7,480	362	326	688	8,168	317

CUADRO XVI *TABLEAU XVI*

Instrucción pública. — Niños argentinos y extranjeros, por sexos y edad, que no van á la escuela pero saben leer y escribir

Instruction publique.—Enfants argentins et étrangers, par sexes et âge, qui ne vont pas à l'école mais savent lire et écrire

RESÚMEN

Résumé

AÑOS DE EDAD *Ages*	NO VAN Á LA ESCUELA PERO SABEN LEER Y ESCRIBIR *Ne vont pas á l'école mais savent lire et écrire*							VAN Á LA ESCUELA *Vont á l'école*	TOTAL DE EDUCADOS *Total de ceux qui reçoivent instruction*		QUEDAN SIN INSTRUCCIÓN *Restent sans instruction*	
	ARGENTINOS *Argentins*			EXTRANJEROS *Etrangers*			TOTAL GENERAL		ABSOLUTO *Absolu*	POR MIL *Par mil*	ABSOLUTO *Absolu*	POR MIL *Par mil*
	VARONES *Garçons*	MUJERES *Filles*	TOTAL	VARONES *Garçons*	MUJERES *Filles*	TOTAL						
1	2	3	4	5	6	7	8	9	10	11	12	13
6	16	20	36	1	1	2	38	497	535	153	2,951	846
7	31	26	57	4	4	8	65	982	1,047	283	2,649	717
8	46	54	100	6	6	12	112	1,134	1,246	386	1,984	614
9	43	56	99	10	8	18	117	1,195	1,312	484	1,400	516
10	94	101	195	14	9	23	218	1,252	1,470	478	1,603	522
11	94	97	191	19	19	38	229	999	1,228	552	997	448
12	186	183	369	29	30	59	428	1,014	1,442	511	1,380	489
13	202	254	456	27	43	70	526	610	1,136	549	934	451
14	315	389	704	65	58	123	827	485	1,312	539	1,120	461
TOTAL IX...	1,027	1,180	2,207	175	178	353	2,560	8,168	10,728	417	15,018	583

CUADRO XVII *TABLEAU XVII*

IX — PROVINCIA DE MENDOZA

Province de Mendoza

Propietarios de bienes raíces, por nacionalidades

Propriétaires d'immeubles, par nationalités

DEPARTAMENTOS DÉPARTEMENTS	ARGENTINOS *Argentins*	ALEMANES *Allemands*	AUSTRIACOS *Autrichiens*	ESPAÑOLES *Espagnols*	FRANCESES *Français*	INGLESES *Anglais*	ITALIANOS *Italiens*	SUIZOS *Suisses*	OTRAS NACIONES *Autres nations*	TOTAL DE EXTRANJEROS PROPIETARIOS *Total d'étrangers propriétaires*	TOTAL GENERAL DE PROPIETARIOS	Proporción por mil de propietarios sobre el total *Proportion par mil de propriétaires sur le total*	
												de extranjeros *d'étrangers*	de habitantes *d'habitants*
1	2	3	4	5	6	7	8	9	10	11	12	13	14
1 Belgrano	846	4	1	13	45	1	56	6	89	165	1,011	155	168
2 Guaymallén	2,113	11	9	82	102	3	204	9	64	434	2,547	249	246
3 Las Heras	1,018	—	1	9	15	—	64	—	71	160	1,178	169	183
4 Junin	1,384	1	1	9	36	2	52	—	46	147	1,531	264	245
5 Lavalle	714	—	—	4	4	—	4	—	9	21	785	182	179
6 Luján	1,600	1	3	21	15	1	25	—	70	136	1,736	173	233
7 Maipú	1,272	1	5	36	47	—	68	3	70	230	1,502	161	170
8 Mendoza (Capital)	3,911	23	2	129	71	12	212	20	200	669	4,580	187	160
9 Paz (La)	470	2	—	4	—	—	7	—	14	27	497	205	189
10 Rivadavia	1,227	—	5	12	19	2	45	1	42	126	1,353	252	192
11 San Cárlos (9 de Julio)	686	—	—	2	—	—	3	—	81	86	772	250	191
12 San Martin	2,042	5	15	57	40	—	57	1	81	256	2,298	301	276
13 San Rafael (25 de Mayo)	488	1	—	15	28	3	49	3	85	184	667	86	68
14 Santa Rosa (Chacabuco)	527	—	—	6	—	—	5	—	10	21	548	196	266
15 Tunuyán	188	1	—	—	1	—	—	—	18	20	208	95	70
16 Tupungato	95	—	—	1	—	—	1	—	11	13	108	138	88
TOTAL IX	18,571	50	42	350	423	24	852	43	911	2,695	21,266	170	183

CUADRO XVIII — *TABLEAU XVIII*

IX — PROVINCIA DE MENDOZA

Province de Mendoza

HABITANTES

Y propietarios de bienes raíces por nacionalidades. — Resúmen de todas las que han tenido habitantes censados

Propriétaires d'immeubles par nationalités — Résumé de toutes celles qui ont eu des habitants recensés

NACIONALIDADES — NATIONALITÉS	Total de habitantes — *Total d'habitants*	Propietarios — *Propriétaires*	Proporción por mil de propietarios sobre el total de habitantes de la respectiva nacionalidad — *Proportion par mil de propriétaires sur le total d'habitants de la respective nationalité*
1	2	3	4
Africanos — Africains	8	1	125
Alemanes — Allemands	227	50	220
Andorranos — Andorriens	—	—	—
Argelinos — Algériens	—	—	—
Asiáticos — Asiatiques	21	—	—
Austriacos — Autrichiens	249	42	169
Australianos — Australiens	—	—	—
Belgas — Bélges	86	8	93
Bolivianos — Boliviens	15	11	733
Brasileros — Brésiliens	24	2	83
Colombianos — Colombiens	—	—	—
Chilenos — Chiliens	5,210	820	157
Chinos — Chinois	—	—	—
Costarriqueños — Costarriciens	—	—	—
Dinamarqueses — Danois	23	11	478
Dominicanos — Dominicains	—	—	—
Ecuatorianos — Écuatoriens	1	—	—
Egipcios — Égyptiens	1	—	—
Españoles — Espagnols	2,751	350	127
Franceses — Français	2,467	423	171
Griegos — Grecs	2	1	500
Guatemaltecos — Guatémaltèques	—	—	—
Haitianos — Haïtiens	—	—	—
Hawaianos — Hawaïens	—	—	—
Holandeses — Hollandais	36	2	56
Hondureños — Honduriens	—	—	—
Indo-Ingleses — Inde-Anglaise	—	—	—
Ingleses — Anglais	114	24	211
Italianos — Italiens	4,148	852	205
Japoneses — Japonais	—	—	—
Marroquíes — Marocains	—	—	—
Al frente — A reporter	15,388	2,597	155

NACIONALIDADES — NATIONALITÉS	Total de habitantes — *Total d'habitants*	Propietarios — *Propriétaires*	Proporción por mil de propietarios sobre el total de habitantes de la respectiva nacionalidad — *Proportion par mil de propriétaires sur le total d'habitants de la respective nationalité*
1	2	3	4
Del frente — Report	15,388	2,597	
Mexicanos — Mexicains	2	—	—
Mónacos — Monégasques	—	—	—
Montenegrinos — Monténégrins	—	—	—
Nicaragüenses — Nicaraguaiens	—	—	—
Norte Americanos — Américains du Nord	27	4	148
Orientales (del Uruguay) — Uruguayens	111	31	279
Paraguayos — Paraguayens	23	6	261
Persas — Persans	—	—	—
Peruanos — Péruviens	33	8	242
Portugueses — Portuguais	10	1	100
Rumanos — Roumains	—	—	—
Rusos — Russes	18	4	222
Salvadoreños — Salvadoriens	—	—	—
Servios — Serbes	—	—	—
Siameses — Siamois	—	—	—
Suecos — Suédois	18	—	—
Suizos — Suisses	160	43	269
Turcos — Turcs	65	1	15
Venezolanos — Vénézuéliens	—	—	—
Otros países — Autres pays	7	—	—
Extranjeros sin especificación — Étrangers sans spécification	89	—	—
Total de extranjeros — Total d'étrangers	15,896	2,695	170
Total de argentinos — Total d'argentins	100,240	18,571	185
TOTAL IX	116,136	21,266	183

CUADRO XIX *TABLEAU XIX*

Población nacional y extranjera, por sexos, según sus religiones

Population national et étrangére, par sexes, selon ses religions

Ver el resumen por provincias — *Voir le résumé par provinces*

CUADRO XX *TABLEAU XX*

IX — PROVINCIA DE MENDOZA

Province de Mendoza

La población argentina por sexos, según sus defectos físicos y psíquicos

La population argentine par sexes, selon ses défauts physiques et psychiques

DEPARTAMENTOS DÉPARTEMENTS	POBLACION ABSOLUTA ARGENTINA *Population absolue Argentine*	ENFERMOS *Malades*		SORDO-MUDOS *Sourds-muets*		IDIOTAS *Idiots*		ALIENADOS *Aliénés*		CIEGOS *Aveugles*		CON BOCIO *Goitreux*		INVÁLIDOS *Invalides* Por accidente *Par accident*		INVÁLIDOS *Invalides* Por la guerra *Par la guerre*		TOTAL	PROPORCION POR 100000 HABITANTES *Proportion par 100000 habitants*
		Varones Hommes	Mujeres Femmes	V H	M F	V H	M F	V H	M F	V H	M F	V H	M F	V H	M F	V H	M F		
1	2	3	4	5	6	7	8	9	10	11	12	13	14	15	16	17	18	19	20
1 Belgrano	4,949	10	17	2	16	6	4	2	3	4	8	44	159	21	9	1	—	306	6,183
2 Guaymallén	8,594	105	70	28	22	16	13	6	3	5	5	42	116	—	—	2	—	433	5,038
3 Las Heras	5,498	27	20	32	24	6	6	2	2	2	5	40	114	4	1	—	—	285	5,184
4 Junin	5,681	23	19	33	29	7	5	4	3	1	6	28	111	16	8	4	—	297	5,228
5 Lavalle	3,982	14	15	4	3	2	4	3	1	2	3	—	8	8	7	2	—	76	1,909
6 Luján	6,679	6	15	74	48	11	7	1	—	1	6	73	170	17	7	1	—	487	6,543
7 Maipú	7,408	16	29	31	36	11	12	3	3	7	7	75	170	19	5	3	—	427	5,768
8 Mendoza (Capital)	23,782	167	183	60	82	15	29	23	5	24	17	61	247	58	15	12	1	949	8,999
9 Paz (La)	2,491	6	5	5	2	2	1	—	—	1	—	6	5	6	1	—	—	40	1,606
10 Rivadavia	6,588	45	72	14	15	14	18	3	2	7	12	80	100	8	2	1	—	388	5,170
11 San Cárlos (9 de Julio)	3,695	17	55	82	19	2	2	1	—	1	—	4	18	—	1	1	—	148	4,005
12 San Martin	7,465	17	14	22	18	1	2	—	2	1	5	24	98	17	2	2	—	220	2,947
13 San Rafael (25 de Mayo)	7,695	4	6	40	19	8	1	—	3	3	9	74	11	48	11	—	—	232	3,015
14 Santa Rosa (Chacabuco)	1,952	24	19	8	5	—	—	—	—	—	—	5	11	12	2	4	—	90	4,611
15 Tunuyán	2,879	14	16	17	24	6	1	—	1	1	2	28	110	16	1	—	—	282	8,660
16 Tupungato	1,207	5	4	3	2	—	1	—	—	—	1	5	21	—	—	—	—	42	3,480
	100,240	500	509	405	359	107	101	48	28	60	86	584	1464	245	72	33	1	4,552	4,541
TOTAL IX		1,009		764		208		76		146		1,998		317		84			

CUADRO XXI

TABLEAU XXI

IX — PROVINCIA DE MENDOZA

Province de Mendoza

La población extranjera por sexos, según sus defectos físicos y psíquicos

La population étrangère par sexes, selon ses défauts physiques et psychiques

DEPARTAMENTOS / DÉPARTEMENTS	POBLACION AUSOLUTA EXTRANJERA *Population absolue étrangère*	ENFERMOS *Malades*		SORDO-MUDOS *Sourds-muets*		IDIOTAS *Idiots*		ALIENADOS *Aliénés*		CIEGOS *Aveugles*		CON BOCIO *Goitreux*		INVALIDOS *Invalides* — Por accidente *Par accident*		INVALIDOS — Por la guerra *Par la guerre*		TOTAL	PROPORCION POR 10000 HABITANTES *Proportion par 10000 habitants*
		Varones Hommes	Mujeres Femmes	V H	M F	V H	M F	V H	M F	V H	M F	V H	M F	V H	M F	V H	M F		
1	2	3	4	5	6	7	8	9	10	11	12	13	14	15	16	17	18	19	20
1 Belgrano	1,062	2	3	1	—	—	—	—	—	2	—	2	3	1	—	—	—	14	1,318
2 Guaymallén	1,744	8	2	1	—	—	1	—	—	2	—	2	—	2	—	—	—	18	1 032
3 Las Heras	946	7	—	3	—	—	—	—	—	1	—	1	—	2	—	—	—	14	1,480
4 Junin	556	4	—	2	—	—	—	—	—	1	1	2	2	1	—	—	—	13	2,338
5 Lavalle	115	—	—	—	—	—	—	—	—	—	—	—	—	1	—	—	—	1	870
6 Luján	785	2	1	2	—	—	—	—	—	—	—	5	5	—	—	—	—	15	1,911
7 Maipú	1,431	4	1	1	—	1	—	—	—	1	—	1	3	2	—	1	—	15	1,048
8 Mendoza (Capital)	4,870	41	10	—	7	8	8	8	2	13	1	1	7	9	2	1	—	108	2,115
9 Paz (La)	132	1	—	—	—	—	—	—	—	—	—	1	1	—	—	—	—	3	2,273
10 Rivadavia	498	3	5	—	1	—	4	—	—	1	—	—	1	—	1	—	—	16	3,213
11 San Cárlos (9 de Julio)	344	3	4	—	1	—	—	1	—	1	—	1	2	—	—	—	—	18	5,230
12 San Martin	850	9	5	2	—	—	—	—	—	2	1	—	7	4	—	—	—	30	3,529
13 San Rafael (25 de Mayo)	2,151	7	10	4	4	2	—	—	—	4	—	14	35	7	5	—	—	92	4,277
14 Santa Rosa (Chacabuco)	107	1	1	1	—	—	—	—	—	—	—	—	2	2	—	—	—	7	6,542
15 Tunuyán	211	2	1	—	1	—	—	—	—	—	—	9	18	—	—	—	—	31	14,692
16 Tupungato	94	—	—	—	—	—	—	—	—	—	—	1	1	—	—	—	—	2	2,128
	15,896	99	43	17	14	6	8	4	2	28	3	40	87	31	8	2	—	392	2,466
TOTAL IX		142		31		14		6		31		127		39		2			

CUADRO XXII

TABLEAU XXII

Huérfanos de padre y madre de 0 á 14 años, argentinos y extranjeros, por sexos

Orphelins de père et mère de 0 à 14 ans, argentins et étrangers, par sexes

Ver el resúmen por provincias. — *Voir le résumé par provinces.*

CUADRO XXIII

TABLEAU XXIII

IX — PROVINCIA DE MENDOZA

Province de Mendoza

Densidad de la población absoluta por kilómetro cuadrado

Densité de la population absolue par kilomètre carré

DEPARTAMENTOS DÉPARTEMENTS	EXTENSIÓN EN KIL. CUADRADOS	POBLACIÓN POPULATION			DENSIDAD POR KIL. CUADRADO
		ABSOLUTA Absolue	NACIONAL National	EXTRANJERA Étrangère	*Densité par kil. carré*
1	2	3	4	5	6
1 Belgrano	458	6,011	4,949	1,062	16.1
2 Guaymallén	480	10,338	8,594	1,744	21.5
3 Las Heras	9,738	6,444	5,498	946	0.7
4 Junín	247	6,237	5,681	556	25.2
5 Lavalle	13,455	4,097	3,982	115	0.3
6 Luján	2,243	7,464	6,679	785	3.3
7 Maipú	403	8,834	7,403	1,431	19.1
8 Mendoza Capital	36	28,602	23,732	4,870	794.5
9 Paz (La)	9,833	2,623	2,491	132	0.3
10 Rivadavia	1,412	7,036	6,538	498	5.0
11 San Cárlos (9 de Julio)	7,679	4,039	3,695	344	0.5
12 San Martín	754	8,315	7,465	850	11.0
13 San Rafael (25 de Mayo)	88,036	9,846	7,695	2,151	0.1
14 Santa Rosa (Chacabuco)	5,286	2,059	1,652	107	0.4
15 Tunuyán	1,206	2,890	2,679	211	2.2
16 Tupungato	4,962	1,301	1,207	94	0.3
TOTAL IX	146,878	116,136	100,240	15,896	0.79

CUADROS XXIV y XXV

TABLEAUX XXIV et XXV

Las mujeres casadas y viudas, según sus años de matrimonio y número de hijos

Les femmes mariées et veuves, selon leurs années de mariage et nombre d'enfants

Ver el resúmen de toda la República — *Voir le résumé de toute le République*

CUADRO XXVI a. *TABLEAU XXVI a.*

IX — PROVINCIA DE MENDOZA

Province de Mendoza

Población argentina y extranjera de 14 años arriba, por sexos, según profesiones

Population argentine et étrangère de 14 ans et au-dessus, par sexes, selon professions

RESÚMEN CLASIFICADO POR CATEGORÍA

Résumé classifié par catégorie

PROFESIONES *Professions*	ARGENTINOS *Argentins*		EXTRANJEROS *Etrangers*		TOTAL
	VARONES *Hommes*	MUJERES *Femmes*	VARONES *Hommes*	MUJERES *Femmes*	
1	2	3	4	5	6
I — Producción de la materia prima *Production de la matière première*					
Abastecedores — *Fournisseurs*	68	—	5	—	73
Acopiadores — *Marchands de blés*	—	—	—	—	—
Agricultores — *Agriculteurs*	4,159	570	2,179	306	7,214
Barraqueros — *Marchands de laines, cuir, autres produits*	—	—	—	—	—
Cazadores — *Chasseurs*	—	—	1	—	1
Estancieros — *Eleveurs*	362	132	117	20	631
Hacendados — *Propriétaires ruraux*	364	30	39	2	465
Horticultores — *Horticulteurs*	6	—	14	1	21
Isleros — *Insulaires*	—	—	—	—	—
Leñadores — *Bucherons*	27	—	1	—	28
Mayordomos — *Intendants*	209	—	33	—	242
Obrajeros — *Contre-maitres*	—	—	—	—	—
Pasteros — *Vendeurs de foin et paille*	14	—	—	—	14
Pastores, Vaqueros — *Pasteurs, Bergers, Vachers*	388	13	49	—	450
Pescadores — *Pêcheurs*	41	—	1	—	42
Picapedreros — *Tailleurs de pierres*	1	—	16	—	17
Sericultores — *Sériculteurs*	—	—	—	—	—
Reconocedores de frutos	—	—	—	—	—
Vinicultores — *Viniculteurs*	69	8	358	12	447
TOTAL I	5,708	753	2,813	341	9,615
II — Producciones industriales *Productions industrielles*					
Afinadores — *Accordeurs*	—	—	—	—	—
Afiladores — *Rémouleurs*	—	—	1	—	1
Aguadores — *Porteurs d'eau*	—	—	—	—	—
Alambradores — *Cloturiers*	1	—	—	—	1
Albañiles — *Maçons*	700	4	210	2	916
Alfareros — *Potiers*	18	1	1	—	20
Alpargateros — *Fabricants de sandales*	—	—	—	1	1
Amasadores — *Pétrisseurs*	—	6	—	—	6
Armeros — *Armuriers*	4	—	4	—	8
Aserradores — *Scieurs de bois*	43	—	35	—	78
Bordadores — *Brodeuses*	—	41	—	1	45
Bronceros — *Bronziers*	—	—	—	—	—
Caldereros — *Chaudronniers*	—	—	—	—	—
Canasteros — *Vanniers*	7	8	4	4	23
Carboneros — *Charbonniers*	3	—	2	—	5
Carpinteros — *Charpentiers*	591	1	286	1	882
Calafates — *Calfats*	—	—	1	—	1
Cerveceros — *Brasseurs*	2	—	4	—	6
Carniceros — *Bouchers*	67	1	24	3	95
Chancheros — *Charcutiers*	—	—	7	—	7
Cigarreros — *Fabricants de cigares*	23	11	7	2	43
Colchoneros — *Matelassiers*	2	—	5	—	7
Confiteros — *Confiseurs*	7	13	13	1	34
Constructores de buques, armadores — *Constructeurs de navires, armateurs*	1	—	39	—	40
Cordeleros, cabulleros, etc. — *Cordiers*	—	—	—	—	—
Costureras — *Couturières*	9	3,803	6	363	4,181
Curtidores — *Tanneurs*	7	—	10	—	17
Doradores — *Doreurs*	1	—	4	—	5
Ebanistas, tallistas, etc — *Ebénistes, sculpteurs, etc.*	2	—	3	1	6
Empapeladores — *Colleurs de papiers*	—	—	—	—	—
Encuadernadores — *Relieurs*	1	—	1	—	2
Escoberos — *Fabricants de balais*	5	—	—	—	5
Fabricantes — *Fabricants en général*	4	2	1	—	7
Fideleros — *Fabricants de vermicelles*	1	—	4	—	9
Floristas (Fabricantes) — *Fleuristes Fabricants*	—	—	—	—	—
Fundidores — *Fondeurs*	1	—	7	—	8
Gasistas — *Gazistes*	—	—	—	—	—
Grabadores — *Graveurs*	—	—	—	—	—
Graseros — *Marchands de graisse*	—	—	—	—	—
Herreros — *Forgerons*	193	50	142	1	386
Hojalateros — *Ferblantiers*	15	—	23	1	39
Suma al frente	1,714	3,950	841	382	6,887

CUADRO XXVI b.

TABLEAU XXVI b.

IX — PROVINCIA DE MENDOZA

Province de Mendoza

Población argentina y extranjera de 14 años arriba, por sexos, según profesiones

Population argentine et étrangère de 14 ans et au-dessus, par sexes, selon professions

RESÚMEN CLASIFICADO POR CATEGORÍA

Résumé classifié par catégorie

PROFESIONES *Professions*	ARGENTINOS *Argentins*		EXTRANJEROS *Etrangers*		TOTAL
	VARONES *Hommes*	MUJERES *Femmes*	VARONES *Hommes*	MUJERES *Femmes*	
1	2	3	4	5	6
Del frente	1,714	3,950	811	38	6,887
Horneros — *Fornier*s	18	—	7	—	25
Hoteleros — *Fourniers*	—	—	—	—	—
Fondistas — *Hôteliers — Aubergistes*	6	1	8	3	18
Industriales diversos — *Industriels divers*	21	3	11	—	35
Jaboneros — *Savonniers*	5	—	3	1	9
Joyeros — *Joailliers, Bijoutiers*	3	—	4	—	7
Lecheros — *Laitiers*	16	—	15	1	32
Licoreros — *Liquoristes*	7	—	8	—	15
Limpia-ropas — *Dégraisseurs*	—	—	—	—	—
Litógrafos — *Lithographes*	—	—	1	—	1
Maquinistas — *Machinistes*	29	—	3	—	52
Marmoleros — *Marbriers*	—	—	6	—	6
Mecánicos — *Mécaniciens*	29	—	106	1	136
Mineros — *Mineurs*	32	—	47	—	79
Modistas — *Modistes*	—	88	—	17	105
Molineros — *Meuniers*	38	1	28	—	67
Muebleros — *Ebénistes*	3	2	9	—	14
Panaderos — *Boulangers*	73	22	69	6	170
Paragüeros — *Fabricants de parapluies*	—	—	—	—	—
Pintores — *Peintres*	62	1	38	1	102
Peluqueros — *Coiffeurs*	22	—	31	—	53
Pirotecnicos — *Artificiers*	2	—	—	—	2
Plomeros — *Plombiers*	—	—	—	—	—
Queseros — *Fromagiers*	—	12	—	4	16
Relojeros — *Horlogers*	—	—	14	—	14
Saladeristas — *Saladéristes (Boucaniers)*	—	—	—	—	—
Sastres — *Tailleurs*	102	1	43	3	149
Sombrereros — *Chapeliers*	7	—	1	—	8
Tacheros — *Ferblantiers*	—	—	—	—	—
Talabarteros — *Selliers*	111	2	25	1	169
Tapiceros — *Tapissiers*	12	—	6	—	18
Tejedores — *Tisserands*	3	950	2	138	1,093
Tintoreros — *Teinturiers*	1	2	1	—	4
Techadores — *Couvreurs*	—	—	—	—	—
Tipografos — *Typographes*	54	5	11	—	70
Toneleros — *Tonneliers*	250	2	185	2	439
Torneros — *Tourneurs*	5	—	3	—	8
Veleros — *Voilliers*	—	—	1	—	1
Vidrieros — *Vitriers*	—	—	4	—	4
Yeseros — *Platriers*	—	—	2	—	2
Zapateros — *Cordonniers*	236	14	122	6	382
TOTAL II	2,891	5,060	1,675	566	10,192
III — Comercio *Commerce*					
Agentes — *Agents*	—	—	—	—	—
Almaceneros — *Epiciers*	—	7	1	4	12
Banqueros — *Banquiers*	1	—	—	—	1
Comerciantes — *Commerçants*	1251	340	1181	168	2943
Corredores — *Courtiers*	5	—	1	—	6
Cobradores — *Garçon de recette*	3	1	2	—	6
Comisionistas — *Commissionnaires*	5	1	4	—	10
Dependientes — *Commis*	54	—	44	—	98
Empleados — *Employés*	428	37	44	5	514
Empresarios — *Entrepreneurs*	10	—	11	—	21
Ferreteros — *Quincailliers*	—	—	—	—	—
Plateros — *Orfèvres*	26	—	1	—	27
Rematadores — *Commissaires-priseurs*	5	—	4	—	9
Repartidores — *Porteurs à domicile*	4	—	2	—	6
Teneedores de libros — *Teneurs de livres*	—	—	6	—	6
Tenderos — *Merciers*	—	1	—	—	1
Total III	1,795	387	1,301	177	3,660

CUADRO XXVI c. *TABLEAU XXVI c.*

IX — PROVINCIA DE MENDOZA

Province de Mendoza

Población argentina y extranjera de 14 años arriba, por sexos, según profesiones

Population argentine et étrangère de 14 ans et au-dessus, par sexes, selon professions

RESÚMEN CLASIFICADO POR CATEGORÍA

Résumé classifié par catégorie

PROFESIONES *Professions*	ARGENTINOS *Argentins*		EXTRANJEROS *Etrangers*		TOTAL
	VARONES *Hommes*	MUJERES *Femmes*	VARONES *Hommes*	MUJERES *Femmes*	
1	2	3	4	5	6
IV — Transportes *Transports*					
Arrieros, troperos etc. — *Muletiers*	275	—	60	—	335
Buzos — *Scaphandriers*	—	—	—	—	—
Carreros — *Charretiers*	590	—	66	3	659
Cocheros — *Cochers*	328	3	31	1	363
Correos, postillones, etc. — *Facteurs Postillons*	10	—	9	—	19
Empleados de ferro-carril — *Employés de chemins de fer*	176	—	81	—	257
Marinos — *Marins*	—	—	3	—	3
Mozos de cordel (changadores) — *Portefaix*	4	—	—	—	4
Prácticos — *Lamaneurs*	—	—	—	—	—
Pilotos — *Pilotes*	—	—	—	—	—
Telefonistas — *Téléphonistes*	—	2	—	—	2
Telegrafistas — *Télégraphistes*	56	3	14	1	74
Vaqueanos — *Guides*	—	—	—	—	—
Total IV...	1,439	8	255	5	1,707
V — Propiedad mueble é inmueble *Propriété mobilière et immobilière*					
Rentista — *Rentiers* ..... Total V..	313	611	68	69	1,061
VI — Personal de servicio *Personnel de service*					
Caballerizos — *Palefreniers*	6	—	1	—	7
Cocineros — *Cuisiniers*	40	1,663	35	127	1,865
Domadores — *Dompteurs*	8	—	1	—	9
Domésticos — *Domestiques*	740	2,996	67	231	3,234
Lavanderas — *Blanchisseuses*	11	4,457	—	233	4,701
Lustradores de calzado — *Décroteurs*	2	—	2	—	4
Mensajeros — *Commissionnaires*	6	—	—	—	6
Planchadoras — *Repasseuses*	—	114	—	23	137
Trabajos domésticos — *Travaux domestiques*	—	255	—	79	334
Total VI..	813	8,785	106	593	10,297
VII — Defensa del pais *Défense du pays*					
Militares — *Militaires* ..... Total VII..	678	—	45	—	723
VIII — Administración pública *Administration publique*					
Empleados de Gobierno ó Adm. — *Employés de gouvernement ou Adm*	583	16	161	1	761
IX — Cultos *Cultes*					
Clérigos (no católicos) — *Ecclésiastiques non catholiques*	—	—	—	—	—
Religiosas católicas — *Religieuses catholiques*	—	18	—	6	24
Sacerdotes, y frailes — *Prêtres, moines*	30	—	25	—	55
Sacristanes, campaneros, legos — *Sacristains, frères*	5	—	4	—	9
Total IX..	35	18	29	6	88
X — Jurisprudencia *Jurisprudence*					
Abogados — *Avocats*	39	—	3	—	42
Escribanos — *Notaires*	10	—	2	—	12
Escribientes, copistas — *Copistes*	31	—	1	—	32
Contadores — *Comptables*	18	—	25	—	43
Procuradores — *Agents d'affaires*	31	—	9	—	40
Total X..	129	—	40	—	169

CUADRO XXVI d. *TABLEAU XXVI d*

IX — PROVINCIA DE MENDOZA

Province de Mendoza

Población argentina y extranjera de 14 años arriba, por sexos, según profesiones

Population argentine et étrangère de 14 ans et au-dessus, par sexes, selon professions

RESÚMEN CLASIFICADO POR CATEGORÍA

Résumé classifié par catégorie

PROFESIONES *Professions*	ARGENTINOS *Argentins*		EXTRANJEROS *Etrangers*		TOTAL
	VARONES *Hommes*	MUJERES *Femmes*	VARONES *Hommes*	MUJERES *Femmes*	
1	2	3	4	5	6
XI — Profesiones sanitarias *Professions sanitaires*					
Curanderos — *Médecins sans titres*	—	4	—	2	6
Dentistas — *Dentistes*	—	—	4	—	4
Enfermeros — *Infirmiers*	6	4	2	—	12
Farmacéuticos — *Pharmaciens*	17	2	20	—	39
Flebótomos — *Phlébotomes*	—	—	—	—	—
Ortopédicos — *Orthopédistes*	—	—	—	—	—
Médicos — *Médecins*	13	—	22	—	35
Parteras — *Sage-femmes*	1	8	—	5	14
Pedicuros — *Pédicures*	—	—	3	—	3
Químicos — *Chimistes*	—	—	1	—	1
Veterinarios — *Vétérinaires*	—	—	3	—	3
Total XI..	37	18	55	7	117
XII — Instrución y Educación *Instruction et Education*					
Maestros de Escuela — *Instituteurs*	63	185	13	18	279
Estudiantes — *Etudiants*	143	63	9	1	216
Total XII..	206	218	22	19	465
XIII—Bellas Artes *Beaux Arts*					
Arquitectos — *Architectes*	—	—	9	—	9
Dibujantes — *Dessinateurs*	1	—	2	—	3
Fotógrafos — *Photographes*	3	—	8	—	11
Escultores — *Sculpteurs*	1	—	1	—	2
Artistas — *Artistes*	5	3	12	5	25
Total XIII..	10	3	32	5	50
XIV — Letras y Ciencias *Lettres et Sciences*					
Agrimensores — *Arpenteurs*	7	—	6	—	13
Calígrafos — *Calligraphes*	—	—	1	—	1
Ingenieros — *Ingénieurs*	16	—	40	—	56
Literatos — *Littérateurs*	—	1	—	1	2
Periodistas — *Journalistes*	1	—	3	—	4
Taquígrafos — *Sténographes*	1	—	—	—	1
Traductores — *Traducteurs*	—	—	—	—	—
Total XIV :	25	1	50	1	77
XV — Profesiones ambulantes *Professions ambulantes*					
Acrobatas — *Acrobates*	11	—	5	—	16
Mercachifles — *Colporteurs*	—	—	—	—	—
Músicos — *Musiciens*	21	1	26	—	48
Vendedores diversos — *Vendeurs divers*	8	2	9	3	22
Total XV..	40	3	40	3	86
XVI — Personal de fatiga que no tiene trabajo fijo *Gens de peine sans profession déterminée*					
Jornaleros — *Journaliers* Total XVI..	8,603	117	1,190	41	10,251
XVII — Personal á cargo de otros *Personnel à charge d'autrui*					
Mendigos — *Mendiants*	6	9	3	—	18
Prostitutas — *Filles publiques*	—	85	—	9	94
Rufianes — *Entreteneurs*	1	—	—	—	1
Total XVII..	7	91	3	9	113
XVIII					
Sin profesión — *Sans profession*	4,167	15,018	876	2811	22,905
Total general I á XVIII	27,479	31,110	9,061	4,687	72,367

CUADRO I

TABLEAU 1

X — PROVINCIA DE SAN JUAN

Province de San Juan

Población absoluta en 1895 y 1869; aumento + ó disminución — absoluta y relativa

Population absolue en 1895 et 1869; augmentation + ou diminution — absolue et relative

DEPARTAMENTOS DÉPARTEMENTS	1895	1869	AUMENTO + DISMINUCIÓN — EN 1895 RESPECTO A 1869 *Augmentation + diminution — en 1895 relativement á 1869*	
			ABSOLUTO *Absolu*	POR MIL *Par mil*
1	2	3	4	5
1 Albardón (San Martin)	4,870	2,924	+ 1,446	+ 495
2 Angaco Norte	3,813	3,094	+ 719	+ 232
3 Angaco Sud	2,711	2,385	+ 356	+ 149
4 Calingasta	2,234	1,067	+ 1,167	+ 1,093
5 Caucete	7,006	3,221	+ 3,785	+ 1,175
6 Cochagual	788	—	+ 788	—
7 Concepción	8,598	6,375	+ 2,223	+ 349
8 Desamparados	6,078	4,246	+ 1,832	+ 431
9 Gualilán	24	—	+ 24	—
10 Guanacache	1,870	1,820	+ 50	+ 28
11 Huerta	847	794	+ 53	+ 67
12 Iglesia	3,363	—	+ 3,363	—
13 Jachal	12,591	12,040	+ 551	+ 46
14 Marquesado (Zonda y Ullún)	1,527	814	+ 683	+ 809
15 Pocito	5,528	2,838	+ 2,690	+ 948
16 San Juan (Capital)	10,410	8,353	+ 2,057	+ 246
17 Santa Lucía	4,949	3,512	+ 1,437	+ 409
18 Trinidad	5,348	5,251	+ 97	+ 114
19 Valle Fertil	2,136	2,055	+ 81	+ 39
TOTAL X	84,251	60,319	+ 23,932	+ 397

CUADRO II a. *TABLEAU II a.*

X — PROVINCIA DE SAN JUAN

Province de San Juan

Población urbana y rural, absoluta y relativa, en 1895 y 1869

Population urbaine et rurale, absolue et relative, en 1895 et 1869

CIUDADES, PUEBLOS Y DIVISIONES CENSALES — *Villes, villages et divisions du recensement*	1895			1869			AUMENTO + Ó DISMINUCIÓN — EN 1895 — *Augmentation + ou diminution — en 1895*					
							ABSOLUTA — *Absulue*			POR MIL — *Par mil*		
	Urbana — *Urbaine*	Rural — *Rurale*	TOTAL	Urbana — *Urbaine*	Rural — *Rurale*	TOTAL	Urbana — *Urbaine*	Rural — *Rurale*	TOTAL	Urbana — *Urbaine*	Rural — *Rurale*	TOTAL
1	2	3	4	5	6	7	8	9	10	11	12	13
1 Albardón (San Martin)	—	4,370	4,370	—	2,924	2,924	—	+ 1,446	+ 1,446	—	+ 495	+ 495
2 Angaco Norte	—	3,843	3,843	808	2,286	3,094	— 808	+ 1,557	+ 749	—	+ 681	+ 242
3 Angaco Sud	—	2,741	2,741	—	2,885	2,885	—	+ 856	+ 856	—	+ 149	+ 149
4 Calingasta	—	2,234	2,234	—	1,067	1,067	—	+ 1,167	+ 1,167	—	+ 1,094	+ 1,094
5 Caucete	—	7,006	7,006	—	3,221	3,221	—	+ 3,785	+ 3,785	—	+ 1,175	+ 1,175
6 Cochagual	—	788	788	—	—	—	—	+ 788	+ 788	—	—	—
7 Concepción	—	8,598	8,598	—	6,375	6,375	—	+ 2,223	+ 2,223	—	+ 349	+ 349
8 Desamparados	—	6,078	6,078	—	4,246	4,246	—	+ 1,832	+ 1,832	—	+ 431	+ 431
9 Gualilán	—	24	24	—	—	—	—	+ 24	+ 24	—	—	—
10 Guanacache	—	1,870	1,870	—	1,820	1,820	—	+ 50	+ 50	—	+ 88	+ 88
11 Huerta	—	847	847	—	794	794	—	+ 53	+ 53	—	+ 67	+ 67
12 Iglesia	—	3,363	3,363	—	—	—	—	+ 3,363	+ 3,363	—	—	—
13 Jachal	960	11,631	12,591	981	11,059	12,040	— 21	+ 572	+ 551	—	+ 52	+ 46
14 Marquesado (Zonda y Ullún)	—	1,527	1,527	—	844	844	—	+ 683	+ 683	—	+ 809	+ 809
15 Pocito	—	5,528	5,528	—	2,838	2,838	—	+ 2,690	+ 2,690	—	+ 948	+ 948
16 San Juan (Capital)	10,410	—	10,410	8,353	—	8,353	+ 2,057	--	+ 2,057	+ 246	—	+ 246
17 Santa Lucía	—	4,949	4,949	—	3,512	3,512	—	+ 1,437	+ 1,437	—	+ 409	+ 409
18 Trinidad	—	5,848	5,848	.	5,251	5,251	—	+ 597	+ 597	—	+ 114	+ 114
19 Valle Fértil	724	1,412	2,136	467	1,588	2,055	+ 257	— 176	+ 81	+ 250	—	+ 39
TOTAL X	12,094	72,157	84,251	10,609	49,710	60,319	+ 1,485	+ 22,447	+ 23,932	+ 140	+ 451	+ 397

CUADRO II b. *TABLEAU II b.*

X—PROVINCIA DE SAN JUAN

Province de San Juan

Población urbana y rural según las menores divisiones geográficas y administrativas

COMPRENDIENDO TODAS LAS DESIGNACIONES QUE APARECEN EN LOS ORIGINALES DEL CENSO

Population urbaine et rurale selon les plus petites divisions géographiques et administratives

NÚMERO DE ÓRDEN — Nº d'ordre	NOMBRE DEL DISTRITO — NOM DE LA COMMUNE	NOMBRE DEL PUEBLO Ó DESIGNACIÓN GEOGRÁFICA DEL SITIO — *Nom de la ville, ou bourg ou désignation géographique de l'endroit*	POBLACIÓN — POPULATION: Urbana — *Urbaine*	Rural — *Rurale*	TOTAL del distrito — TOTAL de la commune
1	2	3	4	5	6
		I—Departamento Albardón			
1	Albardón Distrito 1º	Albardón Sección 1ª	—	598	
		Albardón Sección 2ª	—	192	
		Albardón Sección 3ª	—	370	
		Albardón Sección 4ª	—	336	
		Albardón Sección 5ª	—	389	1,885
2	2º Distrito	Albardón Sección 1ª	—	465	
		Albardón Sección 2ª	—	214	
		Albardón Sección 3ª	—	358	1,037
3	3er Distrito	Albardón Sección 1ª	—	408	
		Albardón Sección 2ª	—	333	
		Albardón Sección 3ª	—	418	
		Albardón Sección 4ª	—	289	1,448
		Total del Departamento I	—	4,370	4,370
		II—Departamento Angaco Norte			
4	1er Distrito	Punta del Monte Sección 1ª	—	500	
		Punta del Monte Sección 2ª	—	461	961
5	2º Distrito	Tapias Sección 1ª	—	447	
		Tapias Sección 2ª	—	292	739
6	3er Distrito	Bosque Sección 1ª	—	449	
		Bosque Sección 2ª	—	175	
		Bosque Sección 3ª	—	309	933
7	4º Distrito	Plumerillo Sección 1ª	—	213	
		Plumerillo Sección 2ª	—	639	
		Plumerillo Sección 3ª	—	277	1,129
8	5º Distrito	Sección Unica	—	81	81
		Total del Departamento II	—	3,848	3,848
		III—Departamento Angaco Sud			
9	1er Distrito	Distrito Sección 1ª	—	282	
		Distrito Sección 2ª	—	390	
		Distrito Sección 3ª	—	284	
		Distrito Sección 4ª	—	300	
		Distrito Sección 5ª	—	147	1,403
10	2º Distrito	2º Distrito Sección 1ª	—	210	
		2º Distrito Sección 2ª	—	408	618
11	3er Distrito	3er Distrito Sección 1ª	—	237	

CUADRO II b.

TABLEAU II b.

X—PROVINCIA DE SAN JUAN

Province de San Juan

Población urbana y rural según las menores divisiones geográficas y administrativas

COMPRENDIENDO TODAS LAS DESIGNACIONES QUE APARECEN EN LOS ORIGINALES DEL CENSO

Population urbaine et rurale selon les plus petites divisions géographiques et administratives

NÚMERO DE ORDEN Nº d'ordre	NOMBRE DEL DISTRITO NOM DE LA COMMUNE	NOMBRE DEL PUEBLO Ó DESIGNACIÓN GEOGRÁFICA DEL SITIO *Nom de la ville, ou bourg ou designation géographique de l'endroit*	POBLACION POPULATION URBANA *Urbaine*	RURAL *Rurale*	TOTAL del distrito TOTAL de la commune
1	2	3	4	5	6
		3er Distrito Sección 2ª	—	244	
		3er Distrito Sección 3ª	—	108	
		3er Distrito Sección 4ª	—	131	720
		Total del Departamento III	—	2,741	2,741
		IV—DEPARTAMENTO CALINGASTA			
12	Castaño Rio	Castaño Rio	—	407	
13	Calingasta	Soca y Pacheco	—	24	491
14	Arroyo Los	Calingasta	—	386	386
15	Barrial	Arroyo Los	—	20	20
		Barrial	—	680	
16	Tamberias	Leoncito y Tontal	—	145	825
		Tamberias	—	512	512
		Total del Departamento IV	—	2,234	2,234
		V— DEPARTAMENTO CAUCETE			
17	1er Distrito	1er Distrito	—	2,078	2,078
18	2º Distrito	2º Distrito	—	3,851	3,851
19	3er Distrito	3er Distrito	—	541	541
20	4º Distrito	4º Distrito	—	536	536
		Total del Departamento V	—	7,006	7,006
		VI—DEPARTAMENTO COCHAGUAL			
21	1er Distrito	Desempeño y Cerrillo	—	90	90
22	2º Distrito	Costa de Lagunas	—	80	80
23	3er Distrito	Central	—	356	356
24	4º Distrito	Lagunas	—	262	262
		Total del Departamento VI	—	788	788

CUADRO II b.

TABLEAU II b.

X — PROVINCIA DE SAN JUAN

Province de San Juan

Población urbana y rural según las menores divisiones geográficas y administrativas

COMPRENDIENDO TODAS LAS DESIGNACIONES QUE APARECEN EN LOS ORIGINALES DEL CENSO

Population urbaine et rurale selon les plus petites divisions géographiques et administratives

NÚMERO DE ORDEN — Nº d'ordre	NOMBRE DEL DISTRITO — NOM DE LA COMMUNE	NOMBRE DEL PUEBLO Ó DESIGNACIÓN GEOGRÁFICA DEL SITIO — *Nom de la ville, ou bourg ou désignation géographique de l'endroit*	POBLACIÓN — POPULATION: URBANA — *Urbaine*	RURAL — *Rurale*	TOTAL del distrito — TOTAL de la commune
1	2	3	4	5	6
		VII—DEPARTAMENTO CONCEPCIÓN			
25	1er Distrito	1er Distrito	—	585	585
26	2º Distrito	Chimbas Las	—	406	
		Chimbas del Sud	—	512	918
27	3er Distrito	3er Distrito	—	3,088	3,088
28	4º Distrito	4º Distrito	—	1,592	1,562
29	5º Distrito	5º Distrito	—	2,415	2,415
		Total del Departamento VII	—	8,598	8,598
		VIII—DEPARTAMENTO DESAMPARADOS			
30	1er Distrito	1er Distrito	—	1,061	1,061
31	2º Distrito	2º Distrito	—	3,187	3,187
32	3er Distrito	3er Distrito	—	1,880	1,880
		Total del Departamento VIII	—	6,078	6,078
		IX—DEPARTAMENTO GUALILAN			
33	1er Distrito	1er Distrito	—	24	24
		Total del Departamento IX	—	24	24
		X—DEPARTAMENTO GUANACACHE			
34	Pedernal	Pedernal	—	295	295
35	Cañada Honda	Berros, Cañada Honda	—	450	450
36	Guanacache, Retamito y Ramblón	Guanacache, Retamito y Ramblón	—	625	625
		Total del Departamento X	—	1,370	1,370
		XI—DEPARTAMENTO HUERTA			
37	Chucama	Chucama	—	255	255
38	Huerta	Huerta	—	246	246
39	Guayaguas	Guayaguas	—	846	846
		Total del Departamento XI	—	847	847

CUADRO II b.

TABLEAU II b.

X — PROVINCIA DE SAN JUAN

Province de San Juan

Población urbana y rural según las menores divisiones geográficas y administrativas

COMPRENDIENDO TODAS LAS DESIGNACIONES QUE APARECEN EN LOS ORIGINALES DEL CENSO

Population urbaine et rurale selon les plus petites divisions géographiques et administratives

NÚMERO DE ORDEN Nº d'ordre	NOMBRE DEL DISTRITO NOM DE LA COMMUNE	NOMBRE DEL PUEBLO Ó DESIGNACIÓN GEOGRÁFICA DEL SITIO *Nom de la ville, ou bourg ou désignation géographique de l'endroit*	POBLACIÓN POPULATION		
			URBANA *Urbaine*	RURAL *Rurale*	TOTAL del distrito TOTAL de la commune
1	2	3	4	5	6
		XII — DEPARTAMENTO IGLESIA			
40	Angualasta	Angualasta	—	243	243
41	Chigua (La)	Chigua (La)	—	231	231
42	Rodeo	Rodeo	—	1,907	1,907
43	Iglesia	Iglesia	—	982	982
		Total del Departamento XII	—	3,363	3,363
		XIII — DEPARTAMENTO JACHAL			
44	Chañar	Chañar	—	755	
		San Roque	—	33	788
45	Huaco	Huaco	—	1,729	1,729
46	Pampa del Chañar	Pampa del Chañar	—	4,184	4,184
47	Pampa Vieja	Pampa Vieja	—	1,902	1,902
48	Jachal	Jachal	960	413	1,373
49	Rincón	Rincón	—	590	590
50	San Roque	Cruz de Piedra	—	505	
		San Roque	—	357	862
51	Mogna	Mogna	—	1,163	1,163
		Total del Departamento XIII	960	11,631	12,591
		XIV — DEPARTAMENNO MARQUESADO			
52	Marquesado	Marquesado	—	522	522
53	Ullún	Ullún	—	474	474
54	Zonda	Zonda	—	531	531
		Total del Departamento XIV	—	1,527	1,527
		XV — DEPARTAMENTO POCITO			
55	1er Distrito	1er Distrito	—	610	610
56	2º Distrito	2º Distrito	—	1,781	1,781
57	3er Distrito	3er Distrito	—	3,187	3,187
		Total del Departamento XV	—	5,528	5,528

CUADRO II b. *TABLEAU II b.*

X—PROVINCIA DE SAN JUAN

Province de San Juan

Población urbana y rural según las menores divisiones geográficas y administrativas

COMPRENDIENDO TODAS LAS DESIGNACIONES QUE APARECEN EN LOS ORIGINALES DEL CENSO

Population urbaine et rurale selon les plus petites divisions géographiques et administratives

NÚMERO DE ÓRDEN — Nº d'ordre	NOMBRE DEL DISTRITO — NOM DE LA COMMUNE	NOMBRE DEL PUEBLO Ó DESIGNACIÓN GEOGRÁFICA DEL SITIO — *Nom de la ville, ou bourg ou désignation géographique de l'endroit*	POBLACIÓN — POPULATION: URBANA — *Urbaine*	RURAL — *Rurale*	TOTAL del distrito — TOTAL de la commune
1	2	3	4	5	6
		XVI — DEPARTAMENTO SAN JUAN (CAPITAL)			
58	San Juan	1er Distrito	2,370	—	
		2º Distrito	2,844	—	
		3º Distrito	1,996	—	
		4º Distrito	3,200	—	10,410
		Total del Departamento XVI	10,410	—	10,410
		XVII—DEPARTAMENTO SANTA LUCIA			
59	Alto de Sierra	Alto de Sierra	—	1,208	1,208
60	2º Distrito	2º Distrito	—	1,763	1,763
61	3er Distrito	3er Distrito	—	1,247	
		Majadita	—	731	1,978
		Total del Departamento XVII	—	4,949	4,949
		XVIII—DEPARTAMENTO TRINIDAD			
62	1er Distrito	1er Distrito	—	3,302	
		Medanito	—	175	3,477
63	2º Distrito	Barreales	—	916	
		2º Distrito	—	842	1,758
64	3er Distrito	3er Distrito	—	613	613
		Total del Departamento XVIII	—	5,848	5,848
		XIX—DEPARTAMENTO VALLE FÉRTIL			
65	1er Distrito	Usno	—	314	314
66	2º Distrito	Barreales	—	194	194
67	Valle Fértil	Valle Fértil (Villa)	724	—	724
68	4º Distrito	Majada	—	200	200
69	5º Distrito	Astica	—	704	704
		Total del Departamento XIX	724	1,412	2,136

CUADRO III *TABLEAU III*

X — PROVINCIA DE SAN JUAN

Province de San Juan

Población argentina y extranjera, por sexos, y su proporción por mil

Population argentine et étrangère, par sexes, et sa proportion par mil

DEPARTAMENTOS DÉPARTEMENTS	ARGENTINOS *Argentins*			EXTRANJEROS *Etrangers*			TOTAL			Proporción por mil en el total de habitantes.— *Proportion par mil sur le total d'habitants.*	
	VARONES *Hommes*	MUJERES *Femmes*	TOTAL	VARONES *Hommes*	MUJERES *Femmes*	TOTAL	VARONES *Hommes*	MUJERES *Femmes*	TOTAL	VARONES *Hommes*	EXTRANJEROS *Étrangers*
1	2	3	4	5	6	7	8	9	10	11	12
1 Albardon (San Martín).....	2,009	2,223	4,232	99	89	188	2,108	2,262	4,370	482	82
2 Angaco Norte.....	1,848	1,872	3,720	75	48	123	1,923	1,920	3,843	500	82
3 Angaco Sud.....	1,388	1,289	2,627	80	34	114	1,418	1,323	2,741	517	42
4 Calingasta.....	920	891	1,811	255	168	423	1,175	1,059	2,234	523	189
5 Cancete.....	3,387	3,344	6,731	180	95	275	3,567	3,439	7,006	509	39
6 Cochagual.....	436	347	783	5	—	5	441	347	788	560	6
7 Concepción.....	3,370	4,512	7,882	420	296	716	3,790	4,808	8,598	441	83
8 Desamparados.....	2,586	3,022	5,558	325	195	520	2,861	3,217	6,078	471	86
9 Gualilán.....	17	6	23	1	-	1	18	6	24	750	42
10 Guanacache.....	695	644	1,339	27	4	31	722	648	1,370	527	23
11 Huerta.....	431	408	839	7	1	8	438	409	847	517	9
12 Iglesia.....	1,557	1,638	3,195	118	50	168	1,675	1,688	3,363	498	50
13 Jachal.....	5,651	6,716	12,367	139	85	224	5,790	6,801	12,591	460	18
14 Marquesado (Zonda y Ullún)	730	669	1,399	97	40	137	827	709	1,527	542	90
15 Pocito.....	2,594	2,521	5,115	259	154	413	2,853	2,675	5,528	516	75
16 San Juan (Capital).....	3,768	5,421	9,189	785	436	1,221	4,503	5,907	10,410	433	117
17 Santa Lucía.....	2,191	2,366	4,557	238	159	392	2,424	2,525	4,949	490	79
18 Trinidad.....	2,383	3,056	5,439	247	162	409	2,630	3,218	5,848	450	70
19 Valle Fértil.....	1,020	1,112	2,132	3	1	4	1,023	1,113	2,136	479	2
TOTAL X.....	36,881	42,048	78,929	3,305	2,017	5,322	40,186	44,065	84,251	476	63

CUADRO IV a.

TABLEAU IV a.

X — PROVINCIA DE SAN JUAN

Province de San Juan

Población argentina y extranjera, por sexos y periodos de vida

Population argentine et étrangère, par sexes et périodes de vie

DEPARTAMENTOS / DÉPARTEMENTS	AÑOS — ANS																			
	MENOS DE 1 *Moins de 1*				1				2				3				4			
	Argentinos Argentins		Extranjeros Étrangers		Argentinos Argentins		Extranjeros Étrangers		Argentinos Argentins		Extranjeros Étrangers		Argentinos Argentins		Extranjeros Étrangers		Argentinos Argentins		Extranjeros Étrangers	
	Varones Hommes	Mujeres Femmes	V H	M F	V H	M F	V H	M F	V H	M F	V H	M F	V H	M F	V H	M F	V H	M F	V H	M F
1	2		3		4		5		6		7		8		9		10		11	
1 Albardón (San Martín)	52	61	—	—	65	62	—	—	55	76	1	—	64	80	—	—	70	71	—	—
2 Angaco Norte	57	74	1	—	67	54	—	—	61	59	—	—	58	61	—	—	69	74	—	—
3 Angaco Sud	52	52	—	—	84	44	—	—	48	87	—	—	52	49	—	—	57	38	—	—
4 Calingasta	19	12	—	—	40	43	—	—	47	38	1	—	45	37	2	1	44	38	1	—
5 Caucete	135	140	—	1	94	96	—	—	108	106	—	—	150	119	—	—	110	122	1	—
6 Cochagual	7	11	—	—	9	10	—	—	14	11	—	—	16	6	—	—	15	13	—	—
7 Concepción	164	216	—	1	107	125	1	—	118	143	—	—	133	145	—	2	136	137	2	—
8 Desamparados	103	90	1	—	89	84	1	—	99	86	—	—	100	100	—	2	104	92	—	2
9 Gualilán	1	—	—	—	—	—	—	—	—	—	—	—	—	—	—	—	—	—	—	—
10 Guanacache	12	15	—	—	24	18	—	—	32	20	—	—	30	37	—	—	26	22	—	—
11 Huerta	10	8	—	—	13	6	—	—	13	15	—	—	12	22	—	—	11	18	—	—
12 Iglesias	36	47	—	—	62	52	—	1	35	30	—	—	49	66	—	1	55	50	—	—
13 Jachal	297	264	—	—	177	158	1	—	174	179	—	—	188	170	—	1	207	185	1	—
14 Marquesado (Zonda y Ullún)	31	20	—	—	15	31	—	—	26	24	—	—	24	19	—	—	20	19	—	—
15 Pocito	106	99	—	—	70	65	1	1	72	84	—	1	101	82	—	—	80	100	4	1
16 San Juan (Capital)	144	151	—	—	114	123	1	2	97	124	—	—	140	128	—	2	129	114	2	1
17 Santa Lucía	77	68	—	—	48	52	2	—	36	72	—	1	75	69	—	1	98	77	—	3
18 Trinidad	106	86	—	—	98	92	—	—	78	67	1	—	81	92	—	1	80	74	1	—
19 Valle Fértil	58	47	—	—	35	26	—	—	42	34	—	—	44	28	—	—	48	49	—	—
	1462	1456	2	2	1151	1142	7	4	1200	1233	3	2	1362	1310	2	11	1349	1293	12	7
	2,918		4		2,293		11		2,433		5		2,672		13		2,642		19	
TOTAL X	2,922				2,304				2,438				2,685				2,661			

DEPARTAMENTOS / DÉPARTEMENTS	AÑOS — ANS							
	5							
	Argentinos Argentins		Extranjeros Étrangers					
	V H	M F	V H	M F				
	12		13					
1 Albardón (San Martín)	69	75	3	—				
2 Angaco Norte	80	64	—	—				
3 Angaco Sud	46	58	—	—				
4 Calingasta	86	28	2	—				
5 Caucete	152	114	—	—				
6 Cochagual	15	22	—	—				
7 Concepción	139	187	5	1				
8 Desamparados	110	115	1	1				
9 Gualilán	—	1	—	—				
10 Guanacache	27	17	—	—				
11 Huerta	14	18	—	—				
12 Iglesias	47	58	—	2				
13 Jachal	251	221	—	—				
14 Marquesado (Zonda y Ullún)	32	16	1	1				
15 Pocito	94	95	1	3				
16 San Juan (Capital)	138	136	5	5				
17 Santa Lucía	72	88	4	—				
18 Trinidad	96	92	—	2				
19 Valle Fértil	46	47	—	—				
	1464	1392	22	15				
	2,856		37					
TOTAL X	2,893							

CUADRO IV b.

TABLEAU IV b.

X — PROVINCIA DE SAN JUAN

Province de San Juan

Población argentina y extranjera, por sexos y períodos de vida

Population argentine et étrangére, par sexes et périodes de vie

DEPARTAMENTOS / DÉPARTEMENTS	AÑOS — ANS																			
	6 á 14				15 á 17				18 á 30				31 á 35				36 á 40				41 á 50			
	Argentinos Argentins		Extranjeros Étrangers		Argentinos Argentins		Extranjeros Étrangers		Argentinos Argentins		Extranjeros Étrangers		Argentinos Argentins		Extranjeros Étrangers		Argentinos Argentins		Extranjeros Étrangers		Argentinos Argentins		Extranjeros Étrangers	
	Varones Hommes	Mujeres Femmes	V H	M F	V H	M F	V H	M F	V H	M F	V H	M F	V H	M F	V H	M F	V H	M F	V H	M F	V H	M F	V H	M F
1	2		3		4		5		6		7		8		9		10		11		12		13	
1 Albardon (San Martin).....	540	448	10	10	125	152	1	1	383	536	23	8	115	162	17	6	122	189	13	6	176	159	19	4
2 Angaco Norte...	422	404	9	1	125	117	3	—	395	471	17	25	101	103	8	6	133	128	10	3	129	109	16	13
3 Angaco Sud.....	326	275	12	6	47	85	2	2	291	317	26	12	68	77	5	4	93	95	11	3	120	75	12	6
4 Calingasta.....	249	228	24	18	54	62	4	7	185	234	73	46	44	62	26	18	49	38	31	19	65	43	36	31
5 Caucete	819	700	31	21	182	227	11	11	692	783	30	19	168	196	28	8	241	313	29	16	201	238	37	12
6 Cochagual.....	109	74	—	—	22	18	1	—	100	94	—	—	30	20	1	—	34	16	—	—	31	34	1	—
7 Concepción	872	914	67	60	182	308	28	28	593	1086	99	77	193	254	45	25	241	352	51	42	256	349	75	40
8 Desamparados...	604	587	46	41	140	186	16	15	459	778	56	42	145	188	37	21	167	232	39	21	200	231	65	33
9 Gualilan.....	2	3	—	—	1	—	—	—	6	1	—	—	3	—	—	—	—	—	—	—	2	—	1	—
10 Guanacache	162	145	—	—	31	40	—	—	152	170	8	1	44	35	2	2	46	43	6	1	53	47	9	—
11 Huerta	100	96	—	—	26	20	—	—	81	81	1	—	27	18	1	—	38	29	2	—	44	37	—	1
12 Iglesia.....	423	383	12	6	91	129	5	1	377	410	33	9	64	76	15	4	67	102	11	7	121	108	17	12
13 Jachal	1,638	1,621	10	20	289	464	2	5	1095	1674	31	18	293	358	27	10	305	446	23	10	377	488	21	9
14 Marquesado(Zonda y Ullún)...	160	168	7	8	54	56	2	2	166	161	31	11	42	30	12	7	60	34	14	4	54	49	15	3
15 Pocito.....	653	561	46	30	141	152	13	11	538	601	49	40	123	141	23	18	189	182	32	11	235	187	52	26
16 San Juan (Capl)	975	1,101	91	75	281	429	35	52	872	1491	189	126	216	346	98	44	194	350	95	71	264	450	138	66
17 Santa Lucia ...	585	516	50	35	146	157	12	17	359	521	28	38	131	187	29	19	147	213	18	14	196	209	52	20
18 Trinidad.....	574	613	38	32	160	197	8	12	470	781	51	51	127	196	28	9	164	261	38	21	169	215	45	20
19 Valle Fértil.....	261	257	—	—	75	72	—	—	164	266	1	—	53	65	—	—	55	74	1	—	83	72	1	—
	9,424	9,094	458	363	2166	2865	143	164	7378	10456	737	523	1927	2464	400	199	2345	3097	424	249	2866	3091	612	296
	18,518		816		5,031		307		17,834		1,260		4,391		599		5,442		673		5,957		908	
TOTAL X . . .	19,334				5,338				19,094				4,990				6,115				6,865			

CUADRO IV c.

TABLEAU IV c.

X — PROVINCIA DE SAN JUAN

Province de San Juan

Población argentina y extranjera, por sexos y periodos de vida

Population argentine et étrangère par sexes et périodes de vie

DEPARTAMENTOS / DÉPARTEMENTS	AÑOS — ANS																			
	51 á 60				61 á 70				71 á 80				81 arriba				sin datos *âge inconnu*			
	Argentinos Argentins		Extranjeros Etrangers		Argentinos Argentins		Extranjeros Etrangers		Argentinos Argentins		Extranjeros Etrangers		Argentinos Argentins		Extranjeros Etrangers		Argentinos Argentins		Extranjeros Etrangers	
	Varones Hommes	Mujeres Femmes	V H	M F	V H	M F	V H	M F	V H	M F	V H	M F	V H	M F	V H	M F	V H	M F	V H	M F
1	2		3		4		5		6		7		8		9		10		11	
1 Albardón (San Martin)	100	83	4	—	43	41	7	—	15	17	1	1	13	11	—	8	2		—	—
2 Angaco Norte	93	95	5	—	41	37	4	—	17	10	1	—	—	12	1	—	—	—	—	—
3 Angaco Sud	62	51	6	1	28	22	6	—	12	12	—	—	2	7	—	—	—	—	—	—
4 Calingasta	29	21	35	19	12	7	16	7	2	1	8	1	—	1	1	1	—	—	—	—
5 Caucete	158	118	10	5	61	47	2	—	17	17	1	1	11	7	—	1	8	1	—	—
6 Cochagual	21	12	2	—	7	4	—	—	6	—	—	—	—	2	—	—	—	—	—	—
7 Concepción	143	207	41	17	57	100	10	4	30	34	2	2	6	13	8	—	—	1	—	—
8 Desamparados	117	145	45	13	67	69	15	2	22	29	2	—	10	10	—	1	—	—	1	—
9 Gualilán	2	1	—	—	—	—	—	—	—	—	—	—	—	—	—	—	—	—	—	—
10 Guanacache	85	18	1	—	16	6	—	—	2	7	1	—	3	2	—	—	—	1	—	—
11 Huerta	23	16	1	—	8	15	2	—	6	7	—	—	5	2	—	—	—	—	—	—
12 Iglesia	76	60	18	4	34	33	5	—	12	11	4	1	8	4	—	2	—	—	—	—
13 Jachal	261	290	12	2	109	121	7	4	36	58	4	1	19	19	—	—	1	—	—	5
14 Marque'do (Zonda y Ullán)	29	17	12	2	13	12	2	2	3	2	1	—	1	2	—	—	—	—	—	—
15 Pocito	114	101	22	6	48	46	13	3	23	18	1	2	7	7	2	1	—	—	—	—
16 San Juan (Capital)	138	278	51	22	42	140	21	10	16	40	5	7	7	17	4	8	1	3	—	—
17 Santa Lucía	147	120	27	4	54	46	7	4	22	17	1	3	7	9	3	—	1	—	—	—
18 Trinidad	119	179	27	10	50	81	6	4	17	25	2	—	4	5	2	—	—	—	—	—
19 Valle Fértil	40	44	—	—	14	20	—	—	10	7	—	—	2	4	—	1	—	—	—	—
	1,702	1,856	319	105	704	847	128	40	268	312	29	19	105	184	16	13	8	6	1	5
	3,558		424		1,551		163		580		48		289		29		14		6	
TOTAL X	3,982				1,714				628				268				20			

CUADRO IV d.

TABLEAU IV d

X — PROVINCIA DE SAN JUAN

Province de San Juan

Población argentina y extranjera, por sexos y periodos de vida

Population argentine et étrangère, par sexes et périodes de vie

DEPARTAMENTOS / DÉPARTEMENTS	RESÚMEN POR PERÍODOS DE VIDA — AÑOS / *Résumé par périodes de vie — Ans*														TOTAL GENERAL			
	0 á 5				6 á 17				18 á 50				51 arriba y sin datos					
	Argentinos / Argentins		Extranjeros / Étrangers		Argentinos / Argentins		Extranjeros / Étrangers		Argentinos / Argentins		Extranjeros / Étrangers		Argentinos / Argentins		Extranjeros / Étrangers		Argentinos / Argentins		Extranjeros / Étrangers	
	Varones / Hommes	Mujeres / Femmes	V / H	M / F	V / H	M / F	V / H	M / F	V / H	M / F	V / H	M / F	V / H	M / F	V / H	M / F	V / H	M / F	V / H	M / F
1	2		3		4		5		6		7		8		9		10		11	
1 Albardón (San Martín)	875	425	4	—	665	600	11	11	796	1,046	72	24	173	152	12	4	2,009	2,223	99	89
2 Angaco Norte	892	886	1	—	547	521	12	1	758	811	51	47	151	154	11	—	1,848	1,872	75	48
3 Angaco Sud	289	273	—	—	373	360	14	8	572	564	54	25	104	92	12	1	1,338	1,289	80	34
4 Calingasta	281	194	6	1	303	290	28	25	348	377	166	114	43	30	55	28	920	891	255	168
5 Caucete	749	697	1	1	1,001	927	42	32	1,392	1,530	124	55	245	190	13	7	3,387	3,344	186	95
6 Cochagual	76	73	—	—	131	92	1	—	195	164	2	—	34	18	2	—	436	347	5	—
7 Concepción	797	903	8	4	1,054	1,222	95	88	1,283	2,032	261	182	236	355	56	22	3,370	4,512	420	296
8 Desamparados	605	567	3	5	744	778	62	56	971	1,429	197	117	216	253	63	17	2,536	3,022	325	195
9 Gualilán	1	1	—	—	3	3	—	—	11	1	1	—	2	1	—	—	17	6	1	—
10 Guanacache	151	130	—	—	193	185	—	—	295	295	25	4	56	84	2	—	695	644	27	4
11 Huerta	73	87	—	—	126	116	—	—	190	165	4	1	42	40	3	—	431	408	7	1
12 Iglesia	284	328	—	4	514	506	17	7	629	696	74	32	130	108	27	7	1,557	1,638	118	50
13 Jachal	1,294	1,177	2	1	1,921	2,085	12	25	2,010	2,966	102	47	426	488	23	12	5,851	6,716	139	85
14 Marquesado (Zonda y Ullún)	148	129	1	1	214	224	9	10	322	274	72	25	46	33	15	4	730	660	97	40
15 Pocito	523	525	6	6	794	713	59	41	1,085	1,111	156	95	192	172	38	12	2,594	2,521	259	154
16 San Juan (Capital)	762	776	8	10	1,256	1,530	126	127	1,546	2,637	520	307	204	478	81	42	3,768	5,421	735	486
17 Santa Lucía	446	421	6	5	681	678	62	52	833	1,080	127	91	231	192	38	11	2,191	2,366	233	159
18 Trinidad	529	503	2	3	734	810	46	44	930	1,458	162	101	190	290	37	14	2,383	3,056	247	162
19 Valle Fértil	262	231	—	—	336	329	—	—	355	477	3	—	66	75	—	1	1,020	1,112	3	1
	7,988	7,826	48	41	11,590	11,059	593	527	14,516	16,108	2,173	1,267	2,787	3,155	488	182	36,881	42,048	3,895	2,017
	15,814		89		23,549		1,123		33,624		3,440		5,942		670		78,929		5,822	
TOTAL X	15,903				24,672				37,064				6,612				84,251			

CUADRO V a. *TABLEAU V a.*

X — PROVINCIA DE SAN JUAN

Province de San Juan

Población argentina y extranjera, por sexos y años de edad, y su proporción por mil

Population argentine et étrangère, par sexes et âge, et sa proportion par mil

EDAD — AÑOS *Age — Ans*	ARGENTINOS *Argentins*			EXTRANJEROS *Etrangers*			TOTAL	PROPORCIÓN por mil en el total de habitantes *Proportion par mil sur le total d'habitants*
	VARONES *Hommes*	MUJERES *Femmes*	TOTAL	VARONES *Hommes*	MUJERES *Femmes*	TOTAL		
1	2	3	4	5	6	7	8	9
0	1,162	1,156	2,318	2	2	4	2,322	35
1	1,151	1,142	2,293	7	4	11	2,304	27
2	1,200	1,233	2,433	3	2	5	2,438	29
3	1,362	1,310	2,672	2	11	13	2,685	32
4	1,319	1,293	2,612	12	7	19	2,661	32
5	1,461	1,392	2,853	22	15	37	2,890	34
6	1,223	1,218	2,441	37	31	68	2,509	29
7	1,387	1,408	2,795	48	33	81	2,876	33
8	1,183	1,160	2,343	55	33	88	2,431	29
9	986	939	1,925	49	40	89	2,014	25
TOTAL I	12,767	12,551	25,318	237	178	415	25,733	305
10	1,218	1,189	2,407	53	55	108	2,515	29
11	711	801	1,512	40	41	81	1,626	19
12	1,176	969	2,145	60	43	103	2,248	26
13	721	640	1,361	51	42	96	1,460	17
14	786	770	1,556	57	42	99	1,655	19
15	765	1,083	1,848	42	57	99	1,947	23
16	582	977	1,559	51	55	106	1,668	19
17	819	805	1,624	47	52	99	1,723	20
18	951	1,130	2,081	45	38	83	2,164	26
19	494	650	1,144	46	35	81	1,225	15
TOTAL II	8,256	9,014	17,270	498	463	961	18,231	216
20	743	1,159	1,902	52	41	93	1,995	24
21	282	337	619	21	31	52	701	8
22	633	837	1,470	59	44	103	1,573	18
23	497	614	1,111	37	33	70	1,211	15
24	445	609	1,054	17	21	68	1,122	13
25	790	1,128	1,918	85	45	130	2,048	25
26	415	631	1,046	49	41	90	1,136	13
27	346	524	870	53	33	86	956	11
28	568	923	1,491	80	37	117	1,608	19
29	281	354	635	49	36	85	720	8
TOTAL III	5,000	7,176	12,176	542	362	894	13,070	155
30	933	1,500	2,433	114	88	202	2,635	32
31	182	185	367	64	17	81	448	5
32	358	457	815	76	39	115	969	11
33	302	317	619	77	39	116	765	9
34	293	366	659	71	39	110	769	9
35	792	1,079	1,871	112	65	177	2,048	25
36	428	544	972	73	41	114	1,086	13
37	309	272	581	61	35	99	680	8
38	566	668	1,234	77	54	131	1,365	16
39	277	285	562	67	32	99	661	8
TOTAL IV	4,110	5,733	10,173	795	419	1,214	11,417	136
40	765	1,328	2,093	143	87	230	2,323	28
41	132	79	211	38	15	53	264	3
42	225	218	443	64	39	103	546	6
43	182	160	342	34	17	51	393	5
44	182	139	321	47	27	74	395	5
45	731	752	1,483	116	49	165	1,648	19
46	195	210	405	57	35	92	497	6
47	157	111	268	30	23	53	321	4
48	354	353	707	65	28	93	800	9
49	125	116	241	42	10	52	293	4
TOTAL V	3,048	3,496	6,544	636	330	966	7,510	89

CUADRO V b. *TABLEAU V b.*

X — PROVINCIA DE SAN JUAN

Province de San Juan

Población argentina y extranjera, por sexos y años de edad, y su proporción por mil

Population argentine et étrangère, par sexes et âge, et sa proportion par mil

EDAD—AÑOS *Age — Ans*	ARGENTINOS *Argentins*			EXTRANJEROS *Étrangers*			TOTAL	PROPORCION por mil en el total de habitantes *Proportion par mil sur le total d'habitants*
	VARONES *Hommes*	MUJERES *Femmes*	TOTAL	VARONES *Hommes*	MUJERES *Femmes*	TOTAL		
1	2	3	4	5	6	7	8	9
50	583	923	1,506	119	53	172	1,678	19
51	72	52	124	19	5	24	118	2
52	110	131	241	28	10	38	279	3
53	92	89	181	19	2	21	202	2
54	133	129	262	26	13	39	301	4
55	360	343	703	70	21	91	794	9
56	141	110	251	24	8	32	313	4
57	89	61	150	20	4	24	174	2
58	149	150	299	24	10	34	333	4
59	65	52	117	15	4	19	136	2
TOTAL VI	1,794	2,070	3,864	361	130	494	4,358	52
60	491	709	1,200	74	28	102	1,302	16
61	47	34	81	5	2	7	88	1
62	58	53	111	7	2	9	120	2
63	40	45	85	18	1	19	104	1
64	32	39	71	7	4	11	82	—
65	165	227	392	26	7	33	425	5
66	27	32	59	15	2	17	76	—
67	29	22	51	7	1	8	59	—
68	56	68	124	12	2	14	138	2
69	21	27	48	3	3	6	54	—
TOTAL VII	966	1,256	2,222	174	52	226	2,448	29
70	229	300	529	23	16	39	568	6
71	11	15	26	1	1	2	28	—
72	24	13	37	5	—	5	42	—
73	12	11	23	—	4	4	27	—
74	14	13	27	1	—	1	28	—
75	70	98	168	6	6	12	180	2
76	14	7	21	3	—	3	24	—
77	8	4	12	2	—	2	14	—
78	18	17	35	3	—	3	38	—
79	2	5	7	—	1	1	8	—
TOTAL VIII	402	483	885	44	28	72	957	11
80	95	129	224	8	7	15	239	3
81	5	2	7	2	—	2	9	—
82	8	12	20	2	2	4	24	—
83	5	7	12	—	—	—	12	—
84	5	7	12	—	—	—	12	—
85	21	20	41	2	2	4	45	—
86	10	3	13	—	—	—	13	—
87	—	2	2	1	1	2	4	—
88	3	10	13	1	—	1	14	—
89	5	4	9	—	2	2	11	—
TOTAL IX	157	196	353	16	14	30	383	5
90	23	39	62	2	1	3	65	—
91	1	1	2	1	—	1	3	—
92	1	4	5	—	—	—	5	—
93	2	4	6	1	—	1	7	—
94	2	1	3	1	—	1	4	—
95	4	5	9	2	1	3	12	—
96	1	2	3	—	1	1	4	—
97	—	2	2	—	—	—	2	—
98	3	2	5	—	—	—	5	—
99	1	—	1	—	—	—	1	—
TOTAL X	38	60	98	7	3	10	108	1
100 y más	5	7	12	1	3	4	16	—
Sin datos	8	6	14	1	5	6	20	—
TOTAL GENERAL	36,881	42,048	78,929	3,305	2,017	5,322	84,251	1,000

CUADRO VI

TABLEAU VI

Longevos — *Centenaires*

Ver el resúmen por provincias. — *Voir le résumé par provinces*

CUADRO VII a.

TABLEAU VII a.

X — PROVINCIA DE SAN JUAN
Province de San Juan

Población por nacionalidades y sexos
Population par nationalités et sexes

DEPARTAMENTOS DÉPARTEMENTS	AMERICANOS — AMÉRICAINS															
	ARGENTINOS *Argentins*		BOLIVIANOS *Boliviens*		BRASILEROS *Brésiliens*		CHILENOS *Chiliens*		NORTEAMERICANOS *Nord-Américains*		ORIENTALES *Uruguayens*		PARAGUAYOS *Paraguayens*		OTROS AMERICANOS *Autres américains*	
	Varones Hommes	Mujeres Femmes	V H	M F	V H	M F	V H	M F	V H	M F	V H	M F	V H	M F	V H	M F
1	2	3	4	5	6	7	8	9	10	11	12	13	14	15	16	17
1 Albardón (San Martín)	2,009	2,223	—	—	—	—	42	12	—	—	—	—	—	—	—	—
2 Angaco Norte	1,848	1,872	—	—	—	—	17	14	—	—	—	—	—	—	—	—
3 Angaco Sud	1,338	1,289	—	—	—	—	20	6	—	—	—	—	—	—	—	—
4 Calingasta	920	891	—	—	—	—	234	158	2	—	—	—	—	—	—	—
5 Caucete	3,387	3,344	4	—	—	—	33	19	—	—	—	—	1	—	1	—
6 Cochagual	436	347	—	—	—	—	2	—	—	—	—	—	—	—	—	—
7 Concepción	3,370	4,512	—	1	—	—	74	43	—	—	1	—	—	2	8	1
8 Desamparados	2,586	9,022	1	—	—	8	55	25	—	—	1	6	—	—	—	—
9 Gualilán	17	6	—	—	—	—	1	—	—	—	—	—	—	—	—	—
10 Guanacache	695	644	—	—	—	—	12	1	—	—	1	—	—	—	—	—
11 Huerta	431	408	—	—	—	—	5	1	—	—	—	—	—	—	—	—
12 Iglesia	1,557	1,638	1	—	—	—	108	49	—	—	—	—	—	—	—	—
13 Jachal	5,851	6,716	1	—	—	—	69	57	1	1	—	1	2	—	—	1
14 Marquesado (Zonda y Ullún)	730	660	—	1	—	—	34	8	—	—	—	—	—	—	—	—
15 Pocito	2,594	2,521	—	—	1	—	66	36	—	—	1	—	—	—	—	1
16 San Juan (Capital)	3,768	5,421	—	3	1	—	69	76	1	—	6	3	—	1	2	5
17 Santa Lucía	2,191	2,366	—	—	—	—	44	15	—	—	5	—	—	—	—	—
18 Trinidad	2,383	3,056	1	—	1	—	55	37	1	—	1	—	—	1	1	—
19 Valle Fértil	1,020	1,112	—	—	—	—	2	1	—	—	—	—	—	—	—	—
	36,881	42,048	8	5	3	3	942	558	5	1	16	10	3	4	7	8
TOTAL X	78,926		13		6		1,500		6		26		7		15	

CUADRO VII b.

TABLEAU VII b.

X — PROVINCIA DE SAN JUAN

Province de San Juan

Población por nacionalidades y sexos

Population par nationalités et sexes

DEPARTAMENTOS / DÉPARTEMENTS	EUROPEOS — EUROPÉENS															
	ALEMANES *Allemands*		AUSTRIACOS *Autrichiens*		ESPAÑOLES *Espagnols*		FRANCESES *Français*		INGLESES *Anglais*		ITALIANOS *Italiens*		SUIZOS *Suisses*		OTROS EUROPEOS *Autres Européens*	
	Varones Hommes	Mujeres Femmes	V H	M F	V H	M F	V H	M F	V H	M F	V H	M F	V H	M F	V H	M F
1	2	3	4	5	6	7	8	9	10	11	12	13	14	15	16	17
1 Albardón (San Martin)	—	—	—	—	37	20	8	4	—	—	12	3	—	—	—	—
2 Angaco Norte	—	—	—	—	41	27	12	7	—	—	5	—	—	—	—	—
3 Angaco Sud	1	—	2	—	23	13	23	8	—	—	8	4	3	—	—	—
4 Calingasta	—	—	—	—	3	—	8	9	1	—	5	1	2	—	—	—
5 Caucete	—	—	—	—	48	30	53	34	1	—	35	12	—	—	2	—
6 Cochagual	—	—	—	—	1	—	—	—	—	—	1	—	—	—	1	—
7 Concepción	9	6	1	—	180	154	59	50	—	—	81	30	3	4	6	3
8 Desamparados	2	1	2	2	92	64	55	47	2	—	109	45	4	—	2	2
9 Gualilán	—	—	—	—	—	—	—	—	—	—	—	—	—	—	—	—
10 Guanacache	—	—	—	1	—	—	1	1	1	—	8	1	2	—	2	—
11 Huerta	—	—	—	—	1	—	—	—	—	—	1	—	—	—	—	—
12 Iglesia	1	—	—	—	4	—	1	—	1	—	2	1	—	—	—	—
13 Jachal	2	—	—	—	38	16	4	2	3	1	10	2	1	—	6	5
14 Marquesado (Zonda y Ullún	—	2	10	1	20	20	11	3	—	1	19	3	2	—	1	1
15 Pocito	2	—	—	—	123	81	28	19	—	—	27	12	5	1	6	4
16 San Juan (Capital)	12	10	11	4	240	167	91	94	5	—	219	97	25	16	31	1
17 Santa Lucía	2	1	—	—	109	104	31	25	1	—	33	14	—	—	3	—
18 Trinidad	1	—	—	—	98	88	29	19	—	—	50	10	1	2	3	2
19 Valle Fértil	—	—	—	—	—	—	1	—	—	—	—	—	—	—	—	—
	32	20	28	8	1,058	781	415	322	15	2	628	235	48	23	63	18
TOTAL N	52		36		1,842		787		17		863		71		81	

CUADRO VII c. *TABLEAU VII c.*

X — PROVINCIA DE SAN JUAN

Province de San Juan

Población por nacionalidades y sexos

Population par nationalités et sexes

DEPARTAMENTOS DÉPARTEMENTS	RESÚMENES — RÉSUMÉS											
	AMERICANOS *Américains*			EUROPEOS *Européens*			OTROS *Autres*			TOTAL		
	Varones Hommes	Mujeres Femmes	TOTAL	Varones Hommes	Mujeres Femmes	TOTAL	Varones Hommes	Mujeres Femmes	TOTAL	Argentinos Argentins	Extranjeros Etrangers	TOTAL
1	2	3	4	5	6	7	8	9	10	11	12	13
1 Albardón (San Martin)	2,051	2,235	4,286	57	27	84	—	—	—	4,232	138	4,370
2 Angaco Norte	1,865	1,886	3,751	58	34	92	—	—	—	3,720	123	3,843
3 Angaco Sud	1,358	1,295	2,653	60	25	85	—	3	3	2,667	114	2,741
4 Calingasta	1,156	1,049	2,205	19	10	29	—	—	—	1,811	423	2,234
5 Caucete	3,426	3,368	6,789	189	76	215	2	—	2	6,781	275	7,006
6 Cochagual	488	347	785	3	—	3	—	—	—	788	5	788
7 Concepción	3,448	4,559	8,007	339	247	586	3	2	5	7,882	716	8,598
8 Desamparados	2,593	3,056	5,649	268	161	429	—	—	—	5,558	520	6,078
9 Gualilán	18	6	24	—	—	—	—	—	—	23	1	24
10 Guanacache	708	645	1,353	14	3	17	—	—	—	1,339	31	1,370
11 Huerta	436	409	845	2	—	2	—	—	—	839	8	847
12 Iglesia	1,666	1,687	3,353	9	1	10	—	—	—	3,195	168	3,363
13 Jachal	5,725	6,775	12,500	64	26	90	1	—	1	12,367	224	12,591
14 Marquesado (Zonda y Ullún)	764	669	1,433	63	31	94	—	—	—	1,390	137	1,527
15 Pocito	2,662	2,558	5,220	191	117	308	—	—	—	5,115	413	5,528
16 San Juan (Capital)	3,847	5,510	9,357	634	389	1,023	22	8	30	9,189	1,221	10,410
17 Santa Lucía	2,240	2,381	4,621	184	144	328	—	—	—	4,557	392	4,949
18 Trinidad	2,443	3,094	5,537	182	121	303	5	3	8	5,439	409	5,848
19 Valle Fértil	1,022	1,113	2,135	1	—	1	—	—	—	2,132	4	2,136
TOTAL X	37,866	42,637	80,503	2,287	1,412	3,699	33	16	49	78,929	5,322	84,251

CUADRO VIII

TABLEAU VIII

X — PROVINCIA DE SAN JUAN

Province de San Juan

Población por nacionalidades y sexos, absoluta y relativa. — Todas las nacionalidades que han tenido habitantes censados : por razas.

Population par nationalités et sexes, absolue et relative.—Toutes les nationalités qui ont eu des habitants recensés : par races.

NACIONALIDADES *Nationalités*	VARONES *Hommes*	MUJERES *Femmes*	TOTAL	Proporción por mil sobre el total de habitantes — *Proportion par mil sur le total d'habitants.*
I *Latinas—Latines*				
A *Hispanas—Espagnoles*				
Argentinos—Argentins	36,881	42,048	78,929	937
Bolivianos — Boliviens	8	5	13	—
Colombianos — Colombiens	—	—	—	—
Chilenos — Chiliens	942	558	1500	18
Costarriqueños — Costarriciens	—	—	—	—
Dominicanos — Dominicains	—	—	—	—
Ecuatorianos — Équatoriens	1	—	1	—
Españoles — Espagnols	1058	784	1842	22
Guatemaltecos — Guatémalt	—	—	—	—
Hondureños — Honduriens	—	—	—	—
Mexicanos — Méxicains	—	—	—	—
Nicaragüenses — Nicaraguayens	—	—	—	—
Orientales — Uruguayens	16	10	26	—
Paraguayos — Paraguayens	3	4	7	—
Peruanos — Péruviens	6	—	6	—
Salvadoreños — Salvadoriens	—	—	—	—
Venezolanos — Vénézuéliens	—	—	—	—
TOTAL A	38,915	43,409	82,824	977
B *Las demás—Les autres*				
Andorranos — Andorriens	—	—	—	—
Brasileros — Brésiliens	3	3	6	—
Belgas — Bélges	11	5	16	—
Franceses — Français	415	322	737	9
Griegos — Grecs	—	—	—	—
Haitianos — Haïtiens	—	—	—	—
Italianos — Italiens	628	235	863	10
Monegascos — Monégasques	—	—	—	—
Montenegrinos — Monténégrins	—	—	—	—
Portugueses — Portugais	3	—	3	—
TOTAL B	1,060	565	1,625	19
TOTAL I A + B	39,975	43,974	83,949	996
II *Germanas—Germaniques*				
Alemanes — Allemands	32	20	52	1
Austriacos — Autrichiens	28	8	36	—
Holandeses — Hollandais	6	4	10	—
Suizos — Suisses	48	23	71	1
TOTAL II	114	55	169	2
III *Anglo-Sajonas—Anglo-Saxonnes*				
Australianos — Australiens	—	—	—	—
Ingleses — Anglais	15	2	17	—
N. Americanos—Nord-Americ.	5	1	6	—
TOTAL III	20	3	23	—
IV *Eslavas—Slaves*				
Rumanos — Roumains	—	—	—	—
Rusos — Russes	1	—	1	—
Servios — Serbes	—	—	—	—
TOTAL IV	1	—	1	—
V *Escandinavos—Scandinaves*				
Dinamarqueses — Danois	3	—	3	—
Suecos — Suédois	1	—	1	—
TOTAL V	4	—	4	—
VI *Asiáticos—Asiatiques*				
Asiáticos — Asiatiques	29	10	39	—
Chinos — Chinois	—	—	—	—
Indo-Ingleses — Indo-Anglais	—	—	—	—
Japoneses — Japonais	—	—	—	—
Persas — Perses	—	8	8	—
Siameses — Siamois	—	—	—	—
TOTAL VI	29	18	47	1
VII *Africanos—Africains*				
Africanos — Africains	5	3	8	—
Argelinos — Algériens	—	—	—	—
Egipcios — Egyptiens	—	—	—	—
Marroquies — Marrocains	—	—	—	—
TOTAL VII	5	3	8	—
VIII *Otras naciones—Autres nations*				
Turcos — Turcs	31	3	34	—
Otras naciones—Autres nations	—	—	—	—
Sin espc.—Sans renseignements	7	9	16	—
TOTAL VIII	38	12	50	—
RESÚMEN RÉSUMÉ				
Argentinos — Argentins	36,881	42,048	78,929	937
Extranjeros — Étrangers	3,305	2,017	5,322	63
TOTAL GENERAL I Á VIII	40,186	44,065	84,251	1 000

CUADRO IX a. *TABLEAU IX a.*

X—PROVINCIA DE SAN JUAN

Province de San Juan

Población argentina por provincias y territorios

Population argentine par provinces et territoires

DEPARTAMENTOS DÉPARTEMENTS	PROVINCIAS — PROVINCES														
	CAPITAL	BUENOS AIRES	SANTA FÉ	ENTRE RÍOS	CORRIENTES	CÓRDOBA	SAN LUIS	SANTIAGO	MENDOZA	SAN JUAN	RIOJA	CATAMARCA	TUCUMÁN	SALTA	JUJUY
1	2	3	4	5	6	7	8	9	10	11	12	13	14	15	16
1 Albardón (San Martin)	—	3	2	15	—	7	9	—	15	4,105	68	4	1	2	—
2 Angaco Norte	—	4	1	—	—	11	22	—	15	3,615	45	2	1	3	—
3 Angaco Sud	—	3	—	—	—	16	37	—	12	2,482	74	—	—	1	—
4 Calingasta	—	1	2	—	—	—	—	—	24	1,770	7	—	4	—	—
5 Caucete	—	8	1	—	—	65	199	3	153	5,819	469	5	2	—	—
6 Cochagual	—	2	—	—	—	2	—	—	33	736	8	—	2	—	—
7 Concepción	—	27	9	—	1	39	41	7	65	7,449	219	11	1	4	—
8 Desamparados	—	22	7	—	—	25	14	—	51	5,346	86	3	2	1	—
9 Gualilán	—	—	—	—	—	1	—	—	—	22	—	—	—	—	—
10 Guanacache	—	2	4	—	—	9	24	1	46	1,217	30	1	4	—	—
11 Huerta	—	—	2	—	—	18	41	—	18	637	120	—	1	—	—
12 Iglesias	—	—	—	—	—	1	27	—	6	3,118	32	9	1	—	—
13 Jachal	—	4	—	3	—	28	13	—	16	11,601	681	17	1	2	—
14 Marquesado (Zonda y Ullún)	—	2	—	—	—	7	3	1	13	1,352	10	1	—	—	—
15 Pocito	—	13	2	2	1	46	30	—	74	4,889	94	5	7	2	—
16 San Juan (Capital)	—	74	11	8	4	51	27	9	120	8,743	77	15	31	7	—
17 Santa Lucía	—	8	—	—	—	38	15	2	50	4,278	159	5	1	—	—
18 Trinidad	—	6	5	—	—	21	50	—	63	5,166	104	8	8	3	—
19 Valle Fértil	—	2	1	—	—	10	5	—	4	1,872	233	4	1	—	—
TOTAL X	—	181	47	28	6	395	557	23	778	74,165	2,516	90	68	25	—

CUADRO IX b. *TABLEAU IX b.*

X — PROVINCIA DE SAN JUAN

Province de San Juan

Población argentina por provincias y territorios

Population argentine par provinces et territoires

DEPARTAMENTOS DÉPARTEMENTS	TERRITORIOS — TERRITOIRES									Naturalizados *Naturalisés*	Sin especificación *Sans spécification*	TOTAL
	Misiones	Formosa	Chaco	Pampa	Neuquén	Río Negro	Chubut	Santa Cruz	Tierra del Fuego			
1	2	3	4	5	6	7	8	9	10	11	12	13
1 Albardón (San Martín)	—	—	—	—	—	—	—	—	—	—	3	4,232
2 Angaco Norte	—	—	—	—	—	—	—	—	—	—	1	3,720
3 Angaco Sur	—	—	—	—	—	—	—	—	—	2	—	2,627
4 Calingasta	—	—	—	—	—	—	—	—	—	1	2	1,811
5 Caucete	—	—	1	—	2	—	—	—	—	—	4	6,781
6 Cochagual	—	—	—	—	—	—	—	—	—	—	—	783
7 Concepción	—	—	—	—	—	2	—	—	—	2	5	7,882
8 Desamparados	—	—	—	—	—	—	—	—	—	1	—	5,558
9 Gualilán	—	—	—	—	—	—	—	—	—	—	—	23
10 Guanacache	—	—	—	—	—	—	—	—	—	—	1	1,389
11 Huerta	—	—	—	—	—	—	—	—	—	—	—	889
12 Iglesia	—	—	—	—	—	—	—	—	—	—	1	3,195
13 Jachal	—	—	—	—	—	—	—	—	—	—	1	12,367
14 Marquesado (Zonda y Ullún)	—	—	—	—	—	1	—	—	—	—	—	1,390
15 Pocito	—	—	—	—	—	—	—	—	—	—	—	5,115
16 San Juan (Capital)	—	—	2	1	1	1	—	—	—	2	5	9,189
17 Santa Lucía	—	—	—	—	—	—	—	—	—	—	1	4,557
18 Trinidad	—	—	3	—	—	1	—	—	—	1	—	5,439
19 Valle Fértil	—	—	—	—	—	—	—	—	—	—	—	2,182
TOTAL X	—	—	6	1	3	5	—	—	—	9	24	78,929

CUADRO X

TABLEAU X

X — PROVINCIA DE SAN JUAN

Province de San Juan

Población argentina por sexos, provincias y territorios

Population argentine par sexes, provinces et territoires

PROVINCIAS *Provinces*	VARONES *Hommes*	MUJERES *Femmes*	TOTAL
1			
I — ESTE Ó LITORALES			
1 Capital	—	—	—
2 Buenos Aires	109	72	181
3 Santa Fé	30	17	47
4 Entre Ríos	18	10	28
5 Corrientes	4	2	6
II — CENTRO			
6 Córdoba	248	147	395
7 San Luis	311	246	557
8 Santiago del Estero	12	11	23
III — OESTE			
9 Mendoza	430	348	778
10 San Juan	34391	39774	74165
11 La Rioja	1184	1332	2516
12 Catamarca	52	38	90
IV — NORTE			
13 Tucumán	41	27	68
14 Salta	14	11	25
15 Jujuy	—	—	—
V — TERRITORIOS			
NORTE			
16 Misiones	—	—	—
17 Formosa	—	—	—
18 Chaco	4	2	6
CENTRO			
19 Pampa	—	1	1
OESTE			
20 Neuquén	3	—	3
SUD			
21 Rio Negro	3	2	5
22 Chubut	—	—	—
23 Santa Cruz	—	—	—
24 Tierra del Fuego	—	—	—
VARIOS			
25 Naturalizados—Naturalisés	8	1	9
26 Sin especificación—Sans spécification	17	7	24
TOTAL X	36,881	42,048	78,929

CUADRO XI

TABLEAU XI

X — PROVINCIA DE SAN JUAN

Province de San Juan

Población argentina y extranjera de 14 años arriba, por estado civil y sexos

Population argentine et étrangére de 14 ans et au-dessus, par état civil et sexe

S. Solteros—*Célibataires.* C. Casados—*Mariés.* V. Viudos—*Veufs.* SD. Sin datos—*Sans renseignements.*

DEPARTAMENTOS DÉPARTEMENTS	ARGENTINOS — *Argentins*										EXTRANJEROS — *Étrangers*									
	VARONES — *Hommes*					MUJERES — *Femmes*					VARONES — *Hommes*					MUJERES — *Femmes*				
	S.	C.	V.	SD.	Total	S.	C.	V.	SD.	Total	S.	C.	V.	SD.	Total	S.	C.	V.	SD.	Total
1	2	3	4	5	6	7	8	9	10	11	12	13	14	15	16	17	18	19	20	21
1 Albardón (San Martin)	611	456	65	5	1137	737	513	135	7	1392	35	42	6	2	85	9	19	2	—	30
2 Angaco Norte	509	466	53	28	1056	510	467	127	6	1110	20	42	3	—	65	10	20	2	7	48
3 Angaco Sud	314	370	47	14	745	299	367	77	17	760	30	37	2	—	69	4	24	—	—	28
4 Calingasta	289	156	18	3	466	274	189	26	1	490	103	107	20	—	230	43	91	18	—	152
5 Caucete	934	845	90	13	1882	866	928	206	1	2001	49	90	11	1	151	19	51	6	—	76
6 Cochagual	123	119	8	10	260	91	101	9	2	203	4	1	—	—	5	--	—	—	—	—
7 Concepción	825	825	99	28	1777	1405	984	348	43	2780	122	219	11	1	353	63	154	18	2	237
8 Desamparados	670	608	82	16	1376	943	730	223	15	1620	92	165	23	1	281	37	107	6	1	151
9 Gualilán	6	7	—	1	14		2	—	--	2	—	1	—	—	1	-	—	—	—	—
10 Guanacache	175	186	25	9	395	152	190	31	6	379	9	17	1	—	27	—	8	1	—	4
11 Huerta	151	103	8	6	268	111	95	24	4	234	3	4	—	—	7	--	1	—	—	1
12 Iglesias	477	352	42	15	886	506	348	86	14	954	45	54	8	—	107	11	22	7	—	40
13 Jachal	1505	1190	128	20	2843	2158	1423	406	36	4025	58	60	10	—	128	19	34	6	5	64
14 Marquesado (Zonda y Ullán)	246	172	13	6	437	168	165	40	7	380	35	50	4	1	90	4	24	3	—	31
15 Pocito	692	680	77	17	1466	618	697	153	16	1484	77	125	11	—	213	29	88	7	1	125
16 San Juan (Capital)	1292	726	83	20	2121	2219	942	464	41	3666	266	343	33	6	648	119	238	54	—	411
17 Santa Lucía	602	552	83	16	1253	680	613	159	18	1470	55	116	14	1	186	33	77	11	1	122
18 Trinidad	699	555	73	14	1841	1040	669	291	1	2001	70	127	13	2	212	40	80	14	—	134
19 Valle Fértil	272	220	31	9	532	323	248	71	5	647	1	2	—	—	3	—	1	—	—	1
TOTAL X	10392	8588	1025	250	20255	13100	9680	2876	242	25898	1074	1602	170	15	2861	440	1043	155	17	1655

CUADRO XII a. *TABLEAU XII a.*

X — PROVINCIA DE SAN JUAN

Province de San Juan

Población argentina y extranjera de 14 años arriba, por estado civil y sexos

Population argentine et étrangére de 14 ans et au dessus, par état civil et sexe

S. Solteros — *Célibataires.* C. Casados — *Mariés.* V. Viudos — *Veufs.* SD. Sin datos — *Sans renseignements.*

RESUMEN POR EDADES

Résumé par âges

AÑOS *Ans*	ARGENTINOS — *Argentins*										EXTRANJEROS — *Étrangers*									
	VARONES — *Hommes*					MUJERES — *Femmes*					VARONES — *Hommes*					MUJERES — *Femmes*				
	S.	C.	V.	SD.	Total	S.	C.	V.	SD.	Total	S.	C.	V.	SD.	Total	S.	C.	V.	SD.	Total
1	2	3	4	5	6	7	8	9	10	11	12	13	14	15	16	17	18	19	20	21
14	684	—	—	102	786	659	3	—	108	770	55	-	—	2	57	40	—	—	2	42
15	747	—	—	18	765	1,045	7	1	30	1,083	42	—	—	—	42	54	2	1	—	57
16	571	—	—	11	582	945	24	—	8	977	53	—	—	1	54	49	4	—	2	55
17	800	6	—	13	819	743	51	2	9	805	46	1	—	—	47	43	8	—	1	52
18	927	15	—	9	951	998	115	4	13	1,130	44	1	—	—	45	28	10	—	—	38
19	479	7	1	7	494	526	109	5	10	650	45	1	—	—	46	25	8	—	2	35
20	695	34	5	9	743	894	219	39	7	1,159	48	3	—	1	52	23	18	—	—	41
21	254	21	4	3	282	264	99	2	2	367	18	3	—	—	21	12	19	—	—	31
22	554	73	—	6	633	565	264	4	4	837	48	11	—	—	59	16	24	1	3	44
23	384	107	2	4	497	393	240	6	5	644	23	14	—	—	37	6	25	1	1	33
24	323	118	1	3	445	339	259	10	1	609	36	11	—	—	47	6	15	—	—	21
25	538	245	5	2	790	606	488	29	5	1,128	48	35	2	—	85	10	35	—	—	45
26	253	155	5	2	415	301	317	11	2	631	24	24	1	—	49	8	33	—	—	41
27	185	157	1	3	346	225	280	19	—	524	25	25	3	—	53	7	23	2	1	33
28	302	257	8	1	568	391	508	32	2	923	32	47	1	—	80	4	32	1	—	37
29	126	142	10	—	281	150	187	16	1	354	21	28	—	—	49	3	28	—	—	36
30	486	476	17	4	983	644	771	78	7	1,500	41	69	3	1	114	17	66	5	—	88
31	77	103	1	1	182	68	108	9	—	185	23	38	3	—	64	4	12	1	—	17
32	184	200	15	3	358	170	283	34	—	487	23	52	1	—	76	3	34	2	—	39
33	109	178	14	1	302	131	189	25	2	347	30	43	4	—	77	5	32	2	—	39
34	100	174	10	—	293	113	228	29	1	366	21	46	4	—	71	4	34	1	—	39
35	246	516	28	4	792	391	615	71	2	1,079	31	78	3	—	112	3	50	7	—	65
36	188	272	20	3	428	157	340	47	—	544	20	48	5	—	73	1	33	7	—	41
37	89	208	12	—	309	86	165	21	—	272	18	47	4	—	64	—	30	5	—	35
38	144	404	14	4	566	196	400	69	3	668	23	52	2	—	77	6	42	6	—	54
39	49	217	11	—	277	79	179	26	1	285	9	55	2	1	67	3	27	2	—	32
40	145	570	46	4	765	413	724	190	1	1,328	35	99	3	1	148	9	67	11	—	87
41	34	85	13	—	132	17	50	12	—	79	3	34	1	—	38	1	13	1	—	15
42	47	167	10	1	225	61	122	34	1	218	11	52	1	—	64	5	34	—	—	39
43	37	131	12	2	182	32	94	34	—	160	5	28	1	—	34	1	15	1	—	17
44	24	146	9	3	182	41	82	16	—	139	3	41	3	—	47	1	26	—	—	27
45	118	560	50	3	731	228	370	154	—	752	23	84	3	1	116	5	37	7	—	49
46	28	161	6	—	195	40	127	43	—	210	9	43	5	—	57	5	29	1	—	35
47	17	122	17	1	157	29	62	20	—	111	9	21	—	—	30	2	19	2	—	23
48	84	266	22	2	354	102	173	78	—	353	16	46	2	1	65	1	23	4	—	28
49	18	98	9	—	125	30	79	37	—	146	4	32	6	—	42	—	9	1	—	10
50	97	423	68	—	588	242	401	280	—	923	26	80	11	2	119	4	34	15	—	53
51	13	53	6	—	72	17	24	11	—	52	4	13	2	—	19	—	4	1	—	5
52	19	74	16	1	110	32	60	38	1	131	4	23	1	—	28	1	8	1	—	10
53	13	65	14	—	92	23	41	25	—	89	2	14	3	—	19	—	2	—	—	2
54	19	93	20	1	133	41	52	36	—	129	4	18	4	—	26	—	8	5	—	13
55	45	262	52	1	360	94	128	121	—	343	15	37	16	2	70	2	14	5	—	21
56	21	100	19	1	141	31	62	46	1	140	5	18	1	—	24	1	3	4	—	8
57	12	63	13	1	89	12	30	19	—	61	1	16	3	—	20	—	2	2	—	4
58	22	104	23	—	149	44	57	49	—	150	5	17	2	—	24	—	6	4	—	10
59	7	53	5	—	65	13	17	20	2	52	3	12	—	—	15	—	2	2	—	4
60	67	311	109	4	491	189	217	303	- -	709	13	51	10	—	74	3	19	6	—	28
	10,221	7,998	713	238	19,170	12,800	9,415	2,155	229	24,599	1,042	1,511	126	13	2,692	431	1,018	117	12	1578

CUADRO XII b. *TABLEAU XII b.*

X — PROVINCIA DE SAN JUAN

Province de San Juan

Población argentina y extranjera de 61 años arriba, por estado civil y sexos

Population argentine et étrangère de 61 ans et au dessus, par état civil et sexe

S. Solteros — *Célibataires.* C. Casados — *Mariés.* V. Viudos — *Veufs.* SD. Sin datos — *Sans renseignements.*

RESUMEN POR EDADES

Résumé par âge

AÑOS *Ans*	ARGENTINOS — *Argentins*										EXTRANJEROS — *Étrangers*									
	VARONES — *Hommes*					MUJERES — *Femmes*					VARONES — *Hommes*					MUJERES — *Femmes*				
	S.	C.	V.	SD.	Total	S.	C.	V.	SD.	Total	S.	C.	V.	SD.	Total	S.	C.	V.	SD.	Total
1	2	3	4	5	6	7	8	9	10	11	12	13	14	15	16	17	18	19	20	21
Del frente.	10,221	7,998	713	238	19,170	12,800	9,415	2,155	229	24,599	1,042	1,511	126	13	2,692	431	1,018	117	12	1,578
61	7	28	12	—	47	6	9	19	—	34	—	3	2	—	5	—	2	—	—	2
62	9	34	13	2	58	14	16	23	—	53	2	4	1	—	7	—	1	1	—	2
63	11	21	6	2	40	13	16	16	—	45	4	10	4	—	18	—	—	1	—	1
64	4	22	6	—	32	7	9	23	—	39	—	4	3	—	7	—	2	2	—	4
65	24	104	37	—	165	53	62	112	—	227	4	19	3	—	26	—	5	2	—	7
66	3	14	10	—	27	8	9	15	—	32	2	11	2	—	15	—	2	—	—	2
67	4	21	4	—	29	2	7	13	—	22	1	5	1	—	7	—	—	1	—	1
68	11	31	14	—	56	17	13	38	—	68	1	6	5	—	12	1	—	1	—	2
69	4	9	8	—	21	5	7	15	—	27	2	—	1	—	3	—	1	2	—	3
70	37	131	59	2	229	71	56	173	—	300	9	10	4	—	23	1	5	10	—	16
71	1	6	4	—	11	3	7	5	—	15	—	—	1	—	1	—	1	—	—	1
72	4	12	8	—	24	2	8	8	—	18	—	4	1	—	5	—	—	—	—	—
73	2	7	3	—	12	2	2	7	—	11	—	—	—	—	—	—	3	1	—	4
74	2	5	7	—	14	3	3	7	—	13	—	—	1	—	1	—	—	—	—	—
75	9	39	22	—	70	23	14	60	1	98	2	2	2	—	6	2	—	4	—	6
76	1	6	7	—	14	—	—	7	—	7	—	2	1	—	3	—	—	—	—	—
77	1	3	4	—	8	2	—	2	—	4	—	1	1	—	2	—	—	—	—	—
78	1	8	9	—	18	5	1	10	1	17	—	2	1	—	3	—	—	—	—	—
79	—	1	1	—	2	—	3	2	—	5	—	—	—	—	—	—	—	1	—	1
80	16	45	34	—	95	31	14	83	1	129	—	8	5	—	8	1	2	4	—	7
81	—	1	4	—	5	2	—	—	—	2	—	1	1	—	2	—	—	—	—	—
82	2	4	2	—	8	2	2	8	—	12	—	1	1	—	2	2	—	—	—	2
83	—	3	2	—	5	2	1	4	—	7	—	—	—	—	—	—	—	—	—	—
84	—	5	—	—	5	1	5	1	—	7	—	—	—	—	—	—	—	—	—	—
85	3	8	10	—	21	3	—	17	—	20	—	1	1	—	2	—	—	2	—	2
86	1	7	2	—	10	2	1	—	—	3	—	—	—	—	—	—	—	—	—	—
87	—	—	—	—	—	—	—	2	—	2	—	—	—	1	1	—	—	1	—	1
88	1	1	1	—	3	1	1	8	—	10	—	1	—	—	1	—	—	—	—	—
89	—	2	3	—	5	1	1	2	—	4	—	—	—	—	—	—	—	2	—	2
90	8	9	6	—	23	15	1	23	—	39	1	—	1	—	2	—	—	1	—	1
91	—	—	1	—	1	—	—	1	—	1	—	—	1	—	1	—	—	—	—	—
92	—	—	1	—	1	1	1	1	1	4	—	—	—	—	—	—	—	—	—	—
93	—	—	2	—	2	—	—	3	1	4	1	—	—	—	1	—	—	—	—	—
94	1	1	—	—	2	—	—	1	—	1	—	1	—	—	1	—	—	—	—	—
95	—	1	3	—	4	1	—	4	—	5	2	—	—	—	2	—	1	—	—	1
96	1	—	—	—	1	1	—	1	—	2	—	—	—	—	—	1	—	—	—	1
97	—	—	—	—	—	1	—	1	—	2	—	—	—	—	—	—	—	—	—	—
98	—	1	2	—	3	—	—	2	—	2	—	—	—	—	—	—	—	—	—	—
99	—	—	1	—	1	—	—	—	—	—	—	—	—	—	—	—	—	—	—	—
100 y más	3	—	2	—	5	—	1	4	2	7	1	—	—	—	1	1	—	2	—	3
Sin datos	—	—	2	6	8	—	—	—	6	6	—	—	—	1	1	—	—	—	5	5
TOTAL ...	10,392	8,588	1,025	250	20,255	13,100	9,680	2,876	242	25,898	1,074	1,602	170	15	2,861	440	1,043	155	17	1,655

CUADRO XIII

TABLEAU XIII

X — PROVINCIA DE SAN JUAN

Province de San Juan

Población argentina y extranjera, por sexos, según su grado de instrucción

LOS QUE SABEN LEER Y ESCRIBIR DE 6 AÑOS ARRIBA Y LOS QUE NO SABEN, Y SU PROPORCIÓN POR MIL

Population argentine et étrangère, par sexes, selon son degré d'instruction; ceux qui savent lire et écrire de 6 ans au-dessus, et ceux qui ne savent pas; et leur proportion par mil

DEPARTAMENTOS DÉPARTEMENTS	TOTAL de habitantes de 6 años arriba *Total d'habitants de 6 ans et au-dessus*	SABEN LEER Y ESCRIBIR *Savent lire et écrire*				NO SABEN LEER Y ESCRIBIR *Ne savent ni lire ni écrire*				TOTAL GENERAL		PROPORCION POR MIL PROPORTION *par mil*	
		ARGENTINOS *Argentins*		EXTRANJEROS *Etrangers*		ARGENTINOS *Argentins*		EXTRANJEROS *Etrangers*					
		Varones Hommes	Mujeres Femmes	V H	M F	V H	M F	V H	M F	SABEN *Savent*	NO *Ne savent pas*	SABEN *Savent*	NO *Ne savent pas*
1	2	3	4	5	6	7	8	9	10	11	12	13	14
1 Albardón (San Martín)	3,586	656	759	51	11	978	1,039	44	28	1,477	2,089	414	586
2 Angaco Norte	3,064	585	578	30	21	921	908	44	27	1,164	1,900	380	620
3 Angaco Sud	2,179	344	341	41	16	705	675	39	18	742	1,437	341	659
4 Calingasta	1,802	197	183	68	33	492	514	181	134	481	1,321	267	733
5 Caucete	5,558	756	789	122	89	1,882	1,908	57	55	1,656	3,902	298	702
6 Cochagual	689	89	63	4	—	271	211	1	—	156	483	244	756
7 Concepción	6,886	1,172	1,092	254	182	1,401	1,917	158	160	3,250	3,636	472	528
8 Desamparados	4,898	950	1,205	207	103	981	1,250	115	87	2,465	2,433	503	497
9 Gualilán	22	5	3	1	—	11	2	—	—	9	13	409	591
10 Guanacache	1,089	175	183	20	2	369	331	7	2	380	709	349	651
11 Huerta	687	84	71	3	1	274	250	4	—	159	528	231	769
12 Iglesia	2,747	302	199	54	14	971	1,111	64	32	569	2,178	207	793
13 Jachal	10,117	1,221	1,461	96	87	3,186	4,078	41	47	2,815	7,302	278	722
14 Marquesado (Zonda y Ullún)	1,248	204	182	57	13	378	349	89	26	456	792	365	635
15 Pocito	4,468	814	813	138	68	1,257	1,183	115	80	1,883	2,585	410	590
16 San Juan (Capital)	8,854	1,994	2,974	585	324	1,012	1,671	142	152	5,877	2,977	664	336
17 Santa Lucía	4,071	698	888	182	70	1,047	1,112	95	84	1,733	2,338	426	574
18 Trinidad	4,811	899	1,257	149	75	955	1,296	96	84	2,380	2,431	495	505
19 Valle Fértil	1,642	388	403	2	—	869	478	1	1	793	849	483	517
	68,348	11,483	13,989	2,014	959	17,410	20,283	1,243	1,017	28,395	39,953	415	585
		25,422		2,973		37,693		2,260		68,348		1,000	
TOTAL X													

CUADRO XIV

TABLEAU XIV

X — PROVINCIA DE SAN JUAN

Province de San Juan

Instrucción pública — Escolares y educandos de 6 á 14 años y su proporción por mil

Instruction publique — Enfants qui vont à l'école ou reçoivent instruction particuliére de 6 à 14 ans et sa proportion par mil

DEPARTAMENTOS / DÉPARTEMENTS	TOTAL DE NIÑOS DE 6 Á 14 AÑOS — *Total d'enfants de 6 à 14 ans*		VAN Á LA ESCUELA — *Vont à l'école*		NO VAN A LA ESCUELA PERO SABEN LEER Y ESCRIBIR — *Ne vont pas à l'école, mais savent lire et écrire*		TOTAL DE ESCOLARES Y ALFABETOS — *Total d'enfants qui vont à l'école ou savent lire*		TOTAL GENERAL	NO VAN A LA ESCUELA Y NO SABEN LEER NI ESCRIBIR — *Ne vont pas à l'école et ne savent lire ni écrire*		Proporcion de escolares y alfabetos por mil niños de 6 á 14 años — *Proportion d'enfants qui vont à l'école et de ceux qui savent lire, par mil de 6 à 14 ans.*	Quedan sin instrucción por mil — *Enfants sans instructions par mil*
	Varones Garçons	Mujeres Filles	V G	M F	V G	M F	V G	M F		V G	M F		
1	2	3	4	5	6	7	8	9	10	11	12	13	14
1 Albardón (San Martin)	550	458	290	218	33	46	323	264	587	227	194	582	418
2 Angaco Norte	431	405	145	148	49	73	194	221	415	287	184	496	504
3 Angaco Sud	338	281	163	126	27	35	190	161	351	148	120	567	433
4 Calingasta	278	246	79	87	13	16	92	103	195	181	143	376	624
5 Caucete	850	721	272	298	40	43	333	315	648	517	406	412	588
6 Cochagual	109	74	18	20	10	8	28	28	56	81	46	306	694
7 Concepción	939	974	598	620	48	71	646	691	1,337	293	283	690	301
8 Desamparados	650	628	505	494	44	52	549	546	1,095	101	82	857	143
9 Gualilán	2	3	—	3	—	—	—	3	3	2	—	600	400
10 Guanacache	162	145	57	57	14	20	71	77	148	91	68	482	518
11 Huerta	100	96	15	19	4	9	19	28	47	81	68	240	760
12 Iglesias	435	389	85	63	31	17	116	80	196	319	309	238	762
13 Jachal	1,648	1,641	607	588	65	89	672	672	1,344	976	969	409	591
14 Marquesado (Zon. y U.)	167	176	50	85	5	10	55	45	100	112	181	412	588
15 Pocito	699	591	484	361	24	78	488	439	927	211	152	719	281
16 San Juan (Capital)	1,066	1,176	718	772	114	158	832	925	1,757	234	251	784	216
17 Santa Lucía	585	551	352	354	46	40	398	394	792	187	157	697	303
18 Trinidad	612	645	325	360	56	69	381	429	810	281	216	644	356
19 Valle Fértil	261	257	149	168	33	21	182	184	366	79	78	707	293
	9,877	9,457	4,913	4,755	656	850	5,569	5,605	11,174	4,308	3,852	578	422
TOTAL. X	19,334		9,668		1,506		11,174			8,160		1000	

CUADRO XV

TABLEAU XV

X— PROVINCIA DE SAN JUAN

Province de San Juan

Instrucción pública. — Niños argentinos y extranjeros, por sexos y edad, que van á la escuela

Instruction publique.— Enfants argentins et étrangers, par sexes et âge, qui vont à l'école

RESÚMEN

Résumé

AÑOS DE EDAD *Age*	NUMERO ABSOLUTO DE NIÑOS *Nombre absolu d'enfants*			Van á la escuela — *Vont à l'école*						TOTAL GENERAL	PROPORCIÓN POR MIL DE ESCOLARES SOBRE EL TOTAL DE NIÑOS *Proportion par mil d'écoliers sur le total d'enfants*
				ARGENTINOS *Argentins*			EXTRANJEROS *Etrangers*				
	ARGENTINOS *Argentins*	EXTRANJEROS *Etrangers*	TOTAL	VARONES *Garçons*	MUJERES *Femmes*	TOTAL	VARONES *Garçons*	MUJERES *Femmes*	TOTAL		
1	2	3	4	5	6	7	8	9	10	11	12
6	2,441	68	2,509	383	400	783	18	14	32	815	324
7	2,795	81	2,876	690	663	1,353	28	16	44	1,397	486
8	2,343	88	2,431	706	655	1,361	36	21	57	1,418	583
9	1,925	89	2,014	572	591	1,163	35	24	59	1,222	607
10	2,407	108	2,515	718	779	1,497	29	33	62	1,559	620
11	1,542	84	1,626	453	491	944	23	23	46	990	609
12	2,145	103	2,248	597	548	1,145	28	25	53	1,198	532
13	1,364	96	1,460	318	268	586	18	17	35	621	425
14	1,556	99	1,655	248	171	419	13	16	29	448	271
TOTAL X.....	18,518	816	19,334	4,685	4,566	9,251	228	189	417	9,668	500

CUADRO XVI

TABLEAU XVI

Instrucción pública. — Niños argentinos y extranjeros, por sexos y edad, que no van á la escuela pero saben leer y escribir

Instruction publique.—Enfants argentins et étrangers, par sexes et âge, qui ne vont pas à l'école mais savent lire et écrire.

RESÚMEN

Résumé

AÑOS DE EDAD *Age*	NO VAN Á LA ESCUELA, PERO SABEN LEER Y ESCRIBIR *Ne vont pas à l'école, mais savent lire et écrire*							VAN Á LA ESCUELA *Vont à l'école*	TOTAL DE EDUCANDOS *Total de ceux qui reçoivent instruction*		QUEDAN SIN INSTRUCCIÓN *Restent sans instruction*	
	ARGENTINOS *Argentins*			EXTRANJEROS *Etrangers*			TOTAL GENERAL		ABSOLUTO *Absolu*	POR MIL *Par mil*	ABSOLUTO *Absolu*	POR MIL *Par mil*
	VARONES *Garçons*	MUJERES *Filles*	TOTAL	VARONES *Garçons*	MUJERES *Filles*	TOTAL						
1	2	3	4	5	6	7	8	9	10	11	12	13
6	11	12	23	—	1	1	24	815	839	334	1,670	666
7	14	30	44	2	1	3	47	1,397	1,444	502	1,432	498
8	29	26	55	1	1	2	57	1,418	1,475	607	956	393
9	24	28	52	3	1	4	56	1,222	1,278	635	736	365
10	50	50	100	10	2	12	112	1,559	1,671	664	844	336
11	40	85	125	8	4	12	137	990	1,127	693	499	307
12	117	120	237	11	4	15	252	1,198	1,450	645	798	355
13	117	145	262	10	11	21	283	621	904	619	556	381
14	187	308	495	22	21	43	538	448	986	600	669	400
TOTAL X.....	589	804	1,393	67	46	113	1,506	9,668	11,174	578	8,160	422

CUADRO XVII

TABLEAU XVII

X — PROVINCIA DE SAN JUAN

Province de San Juan

Propietarios de bienes raices, por nacionalidades

Propriétaires d'immeubles, par nationalités

DEPARTAMENTOS / DÉPARTEMENTS	ARGENTINOS *Argentins*	ALEMANES *Allemands*	AUSTRIACOS *Autrichiens*	ESPAÑOLES *Espagnols*	FRANCESES *Français*	INGLESES *Anglais*	ITALIANOS *Italiens*	SUIZOS *Suisses*	OTRAS NACIONES *Autres nations*	TOTAL DE EXTRANJEROS PROPIETARIOS *Total d'étrangers propriétaires*	TOTAL GENERAL DE PROPIETARIOS	Proporción por mil de propietarios sobre el total / *Proportion par mil de propriétaires sur le total* — de extranjeros *d'étrangers*	de habitantes *d'habitants*
1	2	3	4	5	6	7	8	9	10	11	12	13	14
1 Albardón (San Martín)	1,050	—	—	7	2	—	5	—	13	27	1,077	196	246
2 Angaco Norte	741	—	—	11	1	—	1	—	9	25	766	203	199
3 Angaco Sud	494	—	—	5	7	—	1	—	8	21	515	181	188
4 Calingasta	154	—	—	—	—	—	1	1	59	61	215	144	96
5 Caucete	883	—	—	16	1	—	4	—	17	38	921	138	131
6 Cochagual	118	—	—	1	—	—	1	—	2	4	122	800	155
7 Concepción	1,649	2	—	49	7	—	18	2	29	107	1,756	149	294
8 Desamparados	957	—	—	16	6	1	35	1	22	81	1,018	156	167
9 Gualilán	7	—	—	—	—	—	—	—	1	1	8	—	333
10 Guanacache	241	—	—	—	1	—	3	—	4	8	249	258	182
11 Huerta	127	—	—	—	—	—	—	—	2	2	129	250	152
12 Iglesia	859	1	—	2	—	—	—	—	47	50	909	298	270
13 Jachal	2,271	—	—	10	1	2	5	—	51	49	2,320	219	184
14 Marquesado (Zonda y Ullún)	203	—	—	4	1	—	4	—	9	18	221	131	145
15 Pocito	751	—	—	50	11	—	5	4	22	92	843	223	152
16 San Juan (Capital)	1,612	3	—	30	9	—	44	11	29	126	1,738	570	167
17 Santa Lucía	854	2	—	26	6	1	13	—	14	62	916	158	185
18 Trinidad	1,197	—	—	21	7	—	21	—	26	75	1,272	188	218
19 Valle Fértil	342	—	—	—	—	—	—	—	—	—	342	—	160
TOTAL X	14,490	8	—	251	60	4	161	19	344	847	15,337	159	182

CUADRO XVIII

TABLEAU XVIII

X — PROVINCIA DE SAN JUAN

Province de San Juan

HABITANTES

Y propietarios de bienes raíces por nacionalidades. —Resúmen de todas las que han tenido habitantes censados

Propriétaires d'immeubles par nationalités— Résumé de toutes celles qui ont eu des habitants recencés

NACIONALIDADES NATIONALITÉS	Total de habitantes *Total d'habitants*	Propietarios *Propriétaires*	Proporción por mil de propietarios sobre el total de habitantes de la respectiva nacionalidad— *Proportion par mil de propriétaires sur le total d'habitants de la respective nationalité*
1	2	3	4
Africanos — Africains	8	—	—
Alemanes — Allemands	52	8	154
Andorranos — Andorriens	—	—	—
Argelinos — Algériens	—	—	—
Asiáticos — Asiatiques	39	3	77
Austriacos — Autrichiens	36	—	—
Australianos — Australiens	—	—	—
Belgas — Belges	16	—	—
Bolivianos — Boliviens	13	6	461
Brasileros — Brésiliens	6	—	—
Colombianos - Colombiens	—	—	—
Chilenos — Chiliens	1,500	320	213
Chinos — Chinois	—	—	—
Costarriqueños — Costarriciens	—	—	—
Dinamarqueses — Danois	3	—	—
Dominicanos — Dominicains	—	—	—
Ecuatorianos — Équatoriens	1	—	—
Egipcios — Égyptiens	—	—	—
Españoles — Espagnols	1,842	251	136
Franceses — Français	787	60	81
Griegos — Grecs	—	—	—
Guatemaltecos — Guatémaltèques	—	—	—
Haitianos — Haïtiens	—	—	—
Hawaianos — Hawaïens	—	—	—
Holandeses — Hollandais	10	1	—
Hondureños — Honduriens	—	—	—
Indo-Ingleses — Indo-Anglais	—	—	—
Ingleses — Anglais	17	4	235
Italianos — Italiens	868	161	187
Japoneses — Japonais	—	—	—
Marroquíes — Marocains	—	—	—
Al frente — A reporter	5,143	814	—

NACIONALIDADES NATIONALITÉS	Total de habitantes *Total d'habitants*	Propietarios *Propriétaires*	Proporción por mil de propietarios sobre el total de habitantes de la respectiva nacionalidad— *Proportion par mil de propriétaires sur le total d'habitants de la respective nationalité*
1	2	3	4
Del frente — Report	5,143	814	
Mexicanos — Mexicains	—	—	—
Mónacos — Monégasques	—	—	—
Montenegrinos — Monténégrins	—	—	—
Nicaragüenses — Nicaraguaiens	—	—	—
Norte Americanos — Américains du Nord	6	1	—
Orientales (del Uruguay) — Uruguayens	26	7	269
Paraguayos — Paraguayens	7	—	—
Persas — Persans	8	—	—
Peruanos — Péruviens	6	1	—
Portugueses — Portugais	3	1	—
Rumanos — Roumains	—	—	—
Rusos — Russes	1	—	—
Salvadoreños — Salvadoriens	—	—	—
Servios — Serbes	—	—	—
Siameses — Siamois	—	—	—
Suecos — Suédois	1	—	—
Suizos — Suisses	71	19	268
Turcos — Turcs	34	4	118
Venezolanos — Vénézuéliens	—	—	—
Otros países — Autres pays	—	—	—
Extranjeros sin especificación — Étrangers sans spécification	16	—	—
Total de extranjeros — Total d'étrangers	5,322	847	159
Total de argentinos — Total d'argentins	78,929	14,490	184
Total X	84,251	15,337	182

CUADRO XIX *TABLEAU XIX*

Población nacional y extranjera, por sexos, según sus religiones

Population nationale et étrangère, par sexes, selon ses religions

Ver el resumen por provincias. — *Voir le résumé par provinces*

CUADRO XX *TABLEAU XX*

X — PROVINCIA DE SAN JUAN

Province de San Juan

La población argentina por sexos, según sus defectos físicos y psíquicos

La population argentine par sexes, selon ses défauts physiques et psychiques

DEPARTAMENTOS / DÉPARTEMENTS	POBLACION ABSOLUTA ARGENTINA *Population absolue argentine*	ENFERMOS *Malades*		SORDO-MUDOS *Sourds-muets*		IDIOTAS *Idiots*		ALIENADOS *Aliénés*		CIEGOS *Aveugles*		CON BOCIO *Goitreux*		INVÁLIDOS *Invalides* — Por accidente *Par accident*		INVÁLIDOS *Invalides* — Por la guerra *Par la guerre*		TOTAL	PROPORCIÓN POR 100000 HABITANTES *Proportion par 100000 habitants*
		Varones Hommes	Mujeres Femmes	V H	M F	V H	M F	V H	M F	V H	M F	V H	M F	V H	M F	V H	F M		
1	2	3	4	5	6	7	8	9	10	11	12	13	14	15	16	17	18	19	20
1 Albardón (San Martin)	4,232	8	8	3	2	1	1	—	1	2	4	—	—	2	2	—	—	84	803
2 Angaco Norte	3,720	4	5	1	—	5	4	—	—	4	2	—	1	—	1	—	—	27	726
3 Angaco Sud	2,627	3	2	4	1	3	—	—	1	3	1	—	—	3	—	—	—	21	799
4 Calingasta	1,811	1	—	—	—	—	3	—	—	—	—	—	—	—	—	—	—	4	221
5 Caucete	6,781	7	4	3	—	2	3	1	—	5	1	—	—	1	1	—	—	28	416
6 Cochagual	783	—	—	—	—	—	—	1	—	—	1	—	—	—	—	—	—	2	255
7 Concepción	7,882	11	14	5	2	2	1	3	4	15	8	1	3	4	2	1	—	79	1,002
8 Desamparados	5,558	11	18	2	3	4	1	1	1	2	2	—	1	10	—	1	—	57	1,026
9 Gualilán	28	—	—	—	—	—	—	—	—	—	—	—	—	—	—	—	—	—	—
10 Guanacache	1,339	2	7	2	—	1	1	—	1	3	—	—	—	1	2	—	—	20	1,494
11 Huerta	839	1	—	1	1	—	—	—	—	2	2	—	—	1	—	—	—	8	954
12 Iglesia	3,195	4	2	2	—	1	1	—	1	3	4	—	—	—	2	—	—	20	626
13 Jachal	12,367	18	28	7	3	3	3	1	4	7	10	—	3	12	11	—	—	110	889
14 Marquesado (Zonda y Ullún)	1,390	4	1	—	—	1	—	—	—	1	—	—	—	2	1	—	—	10	719
15 Pocito	5,115	16	20	—	—	5	1	—	—	3	9	1	1	2	1	1	—	60	1,173
16 San Juan (Capital)	9,189	22	30	3	1	2	3	10	4	4	8	—	3	5	4	—	—	104	1,132
17 Santa Lucia	4,557	12	22	3	4	3	1	1	2	2	5	—	4	5	1	2	—	67	1,470
18 Trinidad	5,439	9	20	2	1	1	1	—	3	4	7	—	1	4	3	1	—	57	1,048
19 Valle Fértil	2,132	1	6	1	2	1	—	—	—	—	5	—	—	—	—	—	—	16	750
		184	187	89	20	35	27	18	22	60	69	2	22	52	31	6	—	724	917
TOTAL X	78,929	321		59		62		40		129		24		83		6			

CUADRO XXI *TABLEAU XXI*

X — PROVINCIA DE SAN JUAN

Province de San Juan

La población extranjera por sexos, según sus defectos físicos y psíquicos

La population étrangère par sexes, selon ses défauts physiques et psychiques

DEPARTAMENTOS / DÉPARTEMENTS	POBLACION ABSOLUTA EXTRANJERA *Population absolue étrangère*	ENFERMOS *Malades*		SORDO-MUDOS *Sourds-muets*		IDIOTAS *Idiots*		ALIENADOS *Aliénés*		CIEGOS *Aveugles*		CON BOCIO *Goitreux*		INVÁLIDOS *Invalides*				TOTAL	PROPORCION POR 100000 HABITANTES *Proportion par 100000 habitants*
														Por accidente *Par accident*		Por la guerra *Par la guerre*			
		Varones Hommes	Mujeres Femmes	V H	M F	V H	M F	V H	M F	V H	M F	V H	M F	V H	M F	V H	M F		
1	2	3	4	5	6	7	8	9	10	11	12	13	14	15	16	17	18	19	20
1 Albardón (San Martin)	138	—	—	—	—	—	—	—	—	—	—	—	—	—	—	—	—	—	—
2 Angaco Norte	123	—	—	—	—	—	—	—	—	—	—	—	—	—	—	—	—	—	—
3 Angaco Sud	114	—	—	—	—	—	—	—	—	—	1	—	—	—	—	—	—	1	—
4 Calingasta	428	—	1	—	1	—	—	—	—	—	—	—	—	—	—	—	—	2	478
5 Caucete	275	—	—	—	—	—	1	—	—	—	—	—	—	1	—	—	—	2	727
6 Cochagual	5	1	—	—	—	—	—	—	—	—	—	—	—	—	—	—	—	1	—
7 Concepción	716	4	—	—	—	—	—	—	—	—	—	—	—	—	—	—	—	4	559
8 Desamparados	520	—	—	1	—	—	—	—	—	—	—	—	—	1	1	—	—	3	577
9 Gualilán	1	—	—	—	—	—	—	—	—	—	—	—	—	—	—	—	—	—	—
10 Guanacache	81	—	—	—	—	—	—	—	—	—	—	—	—	—	—	1	—	1	—
11 Huerta	8	—	—	—	—	—	—	—	—	—	—	—	—	—	—	—	—	—	—
12 Iglesias	168	1	1	—	—	—	—	—	—	—	—	—	—	—	—	—	—	2	1,190
13 Jachal	224	1	—	—	—	—	—	—	—	—	1	—	—	1	—	—	—	3	1,330
14 Marquesado (Zonda y Ullnú)	137	—	—	—	1	1	—	—	—	—	—	—	—	2	—	—	—	4	2,920
15 Pocito	418	—	1	—	—	—	—	—	—	—	—	—	1	—	—	—	—	2	484
16 San Juan (Capital)	1,221	8	4	—	—	1	—	—	1	—	—	—	—	—	—	—	—	14	1,147
17 Santa Lucía	392	3	2	—	—	—	—	—	—	—	1	1	—	1	—	1	—	9	2,296
18 Trinidad	409	1	1	—	—	—	—	—	1	—	—	—	—	1	—	—	—	4	978
19 Valle Fértil	4	—	—	—	—	—	—	—	—	—	—	—	—	—	—	—	—	—	—
	5,322	19	10	1	2	2	1	—	2	—	3	1	1	7	1	2	—	52	977
TOTAL X		29		3		3		2		3		2		8		2			

CUADRO XXII *TABLEAU XXII*

Huérfanos de padre y madre de 0 á 14 años, argentinos y extranjeros, por sexos

Orphelins de père et mère de 0 à 14 ans, argentins et étrangers, par sexes

Ver el resumen por provincias. — *Voir le résumé par provinces*

CUADRO XXIII

TABLEAU XXIII

X — PROVINCIA DE SAN JUAN

Province de San Juan

Densidad de la población absoluta por kilómetro cuadrado

Densité de la population absolue par kilomètre carré

DEPARTAMENTOS DÉPARTEMENTS	EXTENSIÓN EN KIL. CUADRADOS	POBLACIÓN POPULATION			DENSIDAD POR KIL. CUADRADO *Densité par kil. carré*
		ABSOLUTA Absolue	NATIONAL Nationale	EXTRANJERA Étrangére	
1	2	3	4	5	6
1 Albardón (San Martin)	420	4,370	4,232	138	10.4
2 Angaco Norte	2,620	3,843	3,720	123	1.5
3 Angaco Sud	823	2,741	2,627	114	3.3
4 Calingasta	15,259	2,284	1,811	423	0.1
5 Caucete	3,780	7,006	6,731	275	1.8
6 Cochagual	3,134	788	783	5	0.3
7 Concepción	178	8,598	7,882	716	48.3
8 Desamparados	66	6,078	5,558	520	92.1
9 Gualilán	4,838	24	23	1	—
10 Guanacache	1,049	1,370	1,339	31	0.7
11 Huerta	6,506	847	839	8	0.1
12 Iglesias	20,519	3,363	3,195	168	0.2
13 Jachal	8 869	12,591	12,367	224	1.5
14 Marquesado (Zonda y Ullún)	3,206	1,527	1,390	137	0.5
15 Pocito	1,020	5,528	5,115	413	5.4
16 San Juan (Capital)	7	10,410	9,189	1,221	1487.1
17 Santa Lucía	62	4,949	4,557	392	79.8
18 Trinidad	21	5,848	5,439	409	278.5
19 Valle Fértil	14 238	2,136	2,182	4	0.2
TOTAL X	87,345	84,251	78,929	5,322	0.96

CUADRO XXIV y XXV

TABLEAUX XXIV et XXV

Las mujeres casadas y viudas, según sus años de matrimonio y número de hijos

Les femmes mariées et veuves, selon leurs années de mariage et nombre d'enfants

Ver el resúmen por provincias. — *Voir le résumé par provinces*

CUADRO XXVI a. *TABLEAU XXVI a.*

X — PROVINCIA DE SAN JUAN

Province de San Juan

Población argentina y extranjera de 14 años arriba, por sexos, según profesiones

Population argentine et étrangère de 14 ans et au-dessus par sexes, selon professions

RESÚMEN CLASIFICADO POR CATEGORÍA

Résumé classifié par catégorie

PROFESIONES *Professions*	ARGENTINOS *Argentins*		EXTRANJEROS *Étrangers*		TOTAL
	VARONES *Hommes*	MUJERES *Femmes*	VARONES *Hommes*	MUJERES *Femmes*	
1	2	3	4	5	6
I—Producción de la materia prima *Production de la matière première*					
Abastecedores — *Fournisseurs*	85	—	2	—	87
Acopiadores — *Marchands de blés*	—	—	—	—	—
Agricultores — *Agriculteurs*	5,125	915	803	141	6,984
Barraqueros — *Marchands de laines, cuirs, autres produits*	—	—	—	—	—
Cazadores — *Chasseurs*	—	—	2	—	2
Estancieros — *Eleveurs*	319	122	9	3	453
Hacendados — *Propriétaires ruraux*	1	—	1	—	2
Horticultores — *Horticulteurs*	3	4	11	1	19
Isleños — *Insulaires*	—	—	—	—	—
Leñadores — *Bûcherons*	51	3	1	—	55
Mayordomos — *Intendants*	103	—	13	—	116
Obrajeros — *Contre-maitres*	—	—	—	—	—
Pasteros — *Vendeurs de foin et paille*	—	—	—	—	—
Pastores Vaqueros — *Pasteurs, Bergers, Vachers*	6	—	—	1	7
Pescadores — *Pêcheurs*	19	—	—	—	19
Picapedreros — *Tailleurs de pierre*	5	—	12	—	17
Sericultores — *Sériculteurs*	—	—	—	—	—
Reconocedores de frutos	—	—	—	—	—
Vinicultores — *Viniculteurs*	46	4	72	—	122
TOTAL I	5,763	1,048	926	146	7,883
II– Producciones industriales *Productions industrielles*					
Afinadores — *Accordeurs*	—	—	—	—	—
Afiladores — *Rémouleurs*	—	—	1	—	1
Aguadores — *Porteurs d'eau*	—	—	—	—	—
Alambradores — *Clôturiers*	3	—	2	—	5
Albañiles — *Maçons*	472	—	90	1	563
Alfareros — *Potiers*	2	—	—	—	2
Alpargateros — *Fabricants de sandales*	—	—	—	—	—
Amasadores — *Pétrisseurs*	—	1	—	—	1
Armeros — *Armuriers*	—	—	2	—	2
Aserradores — *Scieurs de bois*	9	—	2	—	11
Bordadoras — *Brodeuses*	—	36	—	2	38
Bronceros — *Bronziers*	—	—	—	—	—
Caldereros — *Chaudronniers*	—	—	—	—	—
Canasteros — *Vanniers*	—	—	—	—	—
Carboneros — *Charbonniers*	—	—	3	—	3
Carpinteros — *Charpentiers*	469	—	82	—	551
Calafates — *Calfats*	—	—	—	—	—
Cerveceros — *Brasseurs*	3	—	—	—	3
Carniceros — *Bouchers*	13	1	1	—	15
Chancheros — *Charcutiers*	—	—	1	—	1
Cigarreros — *Fabricants de cigares*	16	29	1	—	76
Colchoneros — *Matelassiers*	—	1	1	—	2
Confiteros — *Confiseurs*	—	13	4	2	19
Constructores de buques, armadores—*Constructeurs de navires, armateurs*	1	—	—	—	1
Cordeleros, cabulleros, etc. — *Cordiers*	—	—	—	—	—
Costureras— *Couturières*	21	6.301	3	263	6,588
Curtidores — *Tanneurs*	1	—	1	—	2
Doradores — *Doreurs*	—	—	—	—	—
Ebanistas, tallistas, etc — *Ebénistes, sculpteurs, etc*	4	—	5	—	9
Empapeladores — *Colleurs de papiers*	—	—	—	—	—
Encuadernadores — *Relieurs*	—	1	1	—	2
Escoberos — *Fabricants de balais*	—	—	—	—	—
Fabricantes — *Fabricants en général*	—	1	1	—	2
Fideleros — *Fabricants de Vermicelles*	—	—	2	—	2
Floristas (fabricantes) — *Fleuristes Fabricants*	—	—	—	—	—
Fundidores — *Fondeurs*	—	—	2	—	2
Gasistas — *Gazistes*	—	—	—	—	—
Grabadores — *Graveurs*	—	—	—	—	—
Graseros — *Marchands de graisse*	—	—	—	—	—
Herreros — *Forgerons*	144	2	28	—	174
Hojalateros — *Ferblantiers*	30	—	11	—	41
Suma á la vuelta	1,218	6,386	241	268	8,116

CUADRO XXVI *b*.

TABLEAU XXVI b.

X — PROVINCIA DE SAN JUAN

Province de San Juan

Población argentina y extranjera de 14 años arriba, por sexos, según profesiones

Population argentine et étrangère de 14 ans et au-dessus, par sexes, selon professions

RESÚMEN CLASIFICADO POR CATEGORÍA

Résumé classifié par catégorie

PROFESIONES *Professions*	ARGENTINOS *Argentins*		EXTRANJEROS *Étrangers*		TOTAL
	VARONES *Hommes*	MUJERES *Femmes*	VARONES *Hommes*	MUJERES *Femmes*	
1	2	8	4	5	6
De la vuelta	1,218	6,386	244	208	8,116
Horneros — *Fourniers*	19	—	2	—	21
Hoteleros — *Hôteliers*	—	—	1	—	1
Fondistas — *Logeurs — Aubergistes*	—	—	—	—	—
Industriales diversos — *Industriels divers*	11	—	4	—	15
Jaboneros — *Savonniers*	3	1	—	—	4
Joyeros — *Joailliers, Bijoutiers*	—	—	—	—	—
Lecheros — *Laitiers*	4	1	—	—	5
Licoreros — *Liquoristes*	5	—	8	—	13
Limpia-ropas — *Dégraisseurs*	—	—	—	—	—
Litógrafos — *Lithographes*	—	—	—	—	—
Maquinistas — *Machinistes*	7	—	8	—	15
Marmoleros — *Marbriers*	1	—	3	—	4
Mecánicos — *Mécaniciens*	4	—	21	—	25
Mineros — *Mineurs*	100	1	46	1	151
Modistas — *Modistes*	—	57	4	13	74
Molineros — *Meuniers*	29	—	23	—	52
Muebleros — *Ebénistes*	—	2	2	—	4
Panaderos — *Boulangers*	76	33	31	3	143
Paragüeros — *Fabricants de parapluies*	—	—	—	—	—
Pintores — *Peintres*	32	1	11	—	47
Peluqueros — *Coiffeurs*	15	—	21	—	36
Pirotécnicos — *Artificiers*	—	—	—	—	—
Plomeros — *Plombiers*	—	—	—	—	—
Queseros — *Fromagiers*	—	—	—	—	—
Relojeros — *Horlogers*	—	—	10	—	10
Saladeristas — *Saladéristes (Boucanniers)*	—	—	—	—	—
Sastres — *Tailleurs*	70	2	37	1	110
Sombrereros — *Chapeliers*	2	—	1	—	3
Facheros — *Ferblantiers*	—	—	—	—	—
Talabarteros — *Selliers*	84	1	14	—	99
Tapiceros — *Tapissiers*	5	—	2	—	7
Tejedores — *Tisserands*	8	1,987	2	42	2,039
Tintoreros — *Teinturiers*	—	—	—	—	—
Techadores — *Couvreurs*	—	—	—	—	—
Tipógrafos — *Typographes*	27	1	—	—	28
Toneleros — *Tonneliers*	132	—	33	—	165
Torneros — *Tourneurs*	—	—	2	—	2
Veleros — *Voiliers*	—	—	—	—	—
Vidrieros — *Vitriers*	—	—	—	—	—
Yeseros — *Plâtriers*	—	—	—	—	—
Zapateros — *Cordonniers*	182	5	41	4	232
TOTAL II	2,034	8,131	574	332	11,421
III—Comercio *Commerce*					
Agentes — *Agents*	—	—	—	—	—
Almaceneros — *Epiciers*	—	—	—	1	1
Banqueros — *Banquiers*	1	—	—	—	1
Comerciantes — *Commerçants*	1,371	446	510	80	2,407
Corredores — *Courtiers*	1	—	—	—	1
Cobradores — *Garçons de recette*	—	—	—	—	—
Comisionistas — *Commissionnaires*	1	—	—	—	1
Dependientes — *Commis*	31	—	4	—	35
Empleados — *Employés*	98	1	25	—	124
Empresarios — *Entrepreneurs*	—	—	3	—	3
Ferreteros — *Quincailliers*	—	—	—	—	—
Plateros — *Orfèvres*	20	—	1	—	21
Rematadores — *Commissaires-priseurs*	4	—	1	—	5
Repartidores — *Porteurs à domicile*	—	1	—	—	1
Tenedores de libros — *Teneurs de livres*	—	—	—	—	—
Tenderos — *Merciers*	—	—	—	—	—
TOTAL III	1,527	448	544	81	2,600

CUADRO XXVI c.

TABLEAU XXVI c.

X — PROVINCIA DE SAN JUAN

Province de San Juan

Población argentina y extranjera de 14 años arriba, por sexos, según profesiones

Population argentine et étrangère de 14 ans et au-dessus, par sexes, selon professions

RESÚMEN CLASIFICADO POR CATEGORÍA

Résumé classifié par catégorie

PROFESIONES *Professions*	ARGENTINOS *Argentins*		EXTRANJEROS *Étrangers*		TOTAL
	VARONES *Hommes*	MUJERES *Femmes*	VARONES *Hommes*	MUJERES *Femmes*	
1	2	3	4	5	6
IV — Transportes *Transports*					
Arrieros, troperos etc. — *Muletiers*	709	2	35	—	746
Buzos — *Scaphandriers*	—	—	—	—	—
Carreros — *Charretiers*	561	1	17	—	579
Cocheros — *Cochers*	155	—	7	—	162
Correos, postillones, etc.—*Facteurs, Postillons*	2	—	—	—	2
Empleados de ferro-carril—*Employés de chemins de fer.*	23	—	10	—	33
Marinos — *Marins*	—	—	—	—	—
Mozos de cordel (changadores) — *Portefaix*	2	—	—	—	2
Practicos — *Lamaneurs*	—	—	—	—	—
Pilotos — *Pilotes*	—	—	—	—	—
Telefonistas — *Téléphonistes*	—	—	—	—	—
Telegrafistas — *Télégraphistes*	14	2	2	—	18
Vaqueanos — *Guides*	—	—	—	—	—
Total IV..	1,466	5	71	—	1,542
V — Propiedad mueble é inmueble *Propriété mobilière et immobilière*					
Rentistas — *Rentiers* Total V...	9	99	1	8	117
VI — Personal de servicio *Personnel de service*					
Caballerizos — *Palefreniers*	—	—	2	—	2
Cocineros — *Cuisiniers*	26	2,457	6	161	2,644
Domadores — *Dompteurs*	1	—	1	—	2
Domesticos — *Domestiques*	229	2,318	20	117	2,684
Lavanderas — *Blanchisseuses*	6	4,136	1	120	4,263
Lustradores de calzado — *Décrotteurs*	—	—	—	—	—
Mensajeros — *Commissionnaires*	—	—	—	—	—
Planchadoras — *Repasseuses*	—	270	—	6	276
Trabajos domesticos — *Travaux domestiques*	—	22	—	2	24
Total VI..	256	9,203	30	406	9,895
VII — Defensa del país *Défense du pays*					
Militares — *Militaires* .... Total VII..	188	—	—	—	188
VIII — Administración pública *Administration publique*					
Empleados de Gobierno ó Adm. — *Employés de gouvernement ou Adm.*...	195	4	7	—	206
IX — Cultos *Cultes*					
Clérigos (no católicos) — *Ecclésiastiques non catholiques*	2	—	—	—	2
Religiosas católicas — *Religieuses catholiques*	—	36	—	9	45
Sacerdotes, frailes — *Prêtres, moines*	19	—	7	—	26
Sacristanes, campaneros, legos — *Sacristains, frères*	4	—	2	—	6
Total IX..	25	36	9	9	79
X — Jurisprudencia *Jurisprudence*					
Abogados — *Avocats*	21	—	3	—	24
Escribanos — *Notaires*	15	—	1	—	16
Escribientes, copistas — *Copistes*	13	1	1	—	15
Contadores — *Comptables*	10	—	23	—	33
Procuradores — *Agents d'affaires*	15	—	1	—	16
Total X..	74	1	29	—	104

CUADRO XXVI d.

TABLEAU XXVI d.

X — PROVINCIA DE SAN JUAN

Province de San Juan

Población argentina y extranjera de 14 años arriba, por sexos, según profesiones

Population argentine et étrangère de 14 ans et au-dessus, par sexes, selon professions

RESÚMEN CLASIFICADO POR CATEGORÍA

Résumé classifié par catégorie

PROFESIONES *Professions*	ARGENTINOS *Argentins*		EXTRANJEROS *Étrangers*		TOTAL
	VARONES *Hommes*	MUJERES *Femmes*	VARONES *Hommes*	MUJERES *Femmes*	
1	2	3	4	5	6
XI — Profesiones sanitarias *Professions sanitaires*					
Curanderos — *Médecins sans titres*	—	—	—	—	—
Dentistas — *Dentistes*	—	—	1	—	1
Enfermeros — *Infirmiers*	—	2	—	—	2
Farmacéuticos — *Pharmaciens*	19	—	1	—	20
Flebótomos — *Phlébotomes*	—	—	—	—	—
Ortopédicos — *Orthopédistes*	—	—	—	—	—
Médicos — *Médecins*	17	—	2	—	19
Parteras — *Sage-femmes*	—	4	—	2	6
Pedicuros — *Pédicures*	—	—	—	—	—
Químicos — *Chimistes*	—	—	1	—	1
Veterinarios — *Vétérinaires*	—	—	—	—	—
Total XI..	36	6	5	2	49
XII — Instrucción y Educación *Instruction et Education*					
Maestros de Escuela — *Instituteurs*	49	178	5	5	237
Estudiantes — *Etudiants*	94	13	8	—	115
Total XII..	143	191	13	5	352
XIII — Bellas Artes *Beaux-Arts*					
Arquitectos — *Architectes*	—	—	4	—	4
Dibujantes — *Dessinateurs*	—	1	1	—	2
Fotógrafos — *Photographes*	2	—	1	—	3
Escultores — *Sculpteurs*	—	—	1	—	1
Artistas — *Artistes*	—	—	—	1	1
Total XIII..	2	1	7	1	11
XIV — Letras y Ciencias *Lettres et Sciences*					
Agrimensores — *Arpenteurs*	2	—	—	—	2
Caligrafos — *Calligraphes*	—	—	—	—	—
Ingenieros — *Ingénieurs*	14	—	20	—	34
Literatos — *Littérateurs*	—	—	—	—	—
Periodistas — *Journalistes*	1	—	—	—	1
Taquígrafos — *Sténographes*	—	—	—	—	—
Traductores — *Traducteurs*	—	—	—	—	—
Total XIV..	17	—	20	—	37
XV — Profesiones ambulantes *Professions ambulantes*					
Acrobatas — *Acrobates*	—	—	—	—	—
Mercachifles — *Colporteurs*	1	—	—	—	1
Músicos — *Musiciens*	15	—	19	—	34
Vendedores diversos — *Vendeurs divers*	—	—	3	1	4
Total XV..	16	—	22	1	39
XVI — Personal de fatiga que no tienen trabajo fijo *Gens de peine sans profession déterminée*					
Jornaleros — *Journaliers* ...Total XVI..	7,220	92	486	2	7,800
XVII — Personal á cargo de otros *Personnel á charge d'autrui*					
Mendigos — *Mendiants*	6	2	—	—	8
Prostitutas — *Filles publiques*	—	19	—	1	20
Rufianes — *Entreteneurs*	—	—	—	—	—
Total XVII..	6	21	—	1	28
XVIII					
Sin profesion — *Sans profession* ...Total XVIII..	1,278	6,262	117	661	8,318
Total general I á XVIII	20,255	25,898	2,861	1,655	50,669

CUADRO I *TABLEAU I*

XI — PROVINCIA DE LA RIOJA

Province de La Rioja

Población absoluta en 1895 y 1869; aumento + ó disminución — absoluta y relativa

Population absolue en 1895, et 1869; augmentation + ou diminution — absolue et relative

DEPARTAMENTOS DÉPARTEMENTS	1895	1869	AUMENTO + DISMINUCIÓN — EN 1895 RESPECTO A 1869 *Augmentation + diminution — en 1895 relativement à 1869*	
			ABSOLUTO *Absolu*	POR MIL *Par mil*
1	2	3	4	5
1 Arauco	3,012	4,184	— 1,172	—
2 Belgrano (General)	4,568	7,283	— 2,715	—
3 Castro Barros	4,067	—	+ 4,067	—
4 Chamical	3,299	—	+ 3,299	—
5 Chilecito	7,967	—	+ 7,967	—
6 Famatina (y Villa Argentina)	5,093	10,668	— 5,575	—
7 Independencia	1,238	881	+ 357	+ 405
8 La Madrid (General) (Antes parte de Vinchina (1)	1,470	3,308	— 1,838	—
9 Lavalle (General) (Guandacol)	4,669	2,669	+ 2,000	+ 749
10 Ocampo (General)	4,000	—	+ 4,000	—
11 Rioja (Capital)	8,325	5,632	+ 2,693	+ 478
12 Rivadavia (Costa Alta)	4,305	6,196	— 1,891	—
13 Roca (General)	5,049	—	+ 5,049	—
14 Sanagasta	1,043	—	+ 1,043	—
15 San Blas de los Sauces	3,244	4,006	— 762	—
16 San Martin (General)	2,624	3,919	— 1,295	—
17 Sarmiento (General) (Antes parte de Vinchina)	3,071	—	+ 3,071	—
18 Velez Sarfield	2,458	—	+ 2,458	—
TOTAL XI	69,502	48,746	+ 20,756	+ 426

(1) En 1869 el departamento Vinchina, con 3308 habitantes, comprendia los que en 1895 formaban los de La Madrid con 1470, y Sarmiento con 3071, ó sea un total de 4541.

CUADRO II *TABLEAU II*

XI—PROVINCIA DE LA RIOJA

Province de la Rioja

Población urbana y rural, absoluta y relativa, en 1895 y 1869

Population urbaine et rurale, absolue et relative, en 1895 et 1869

CIUDADES, PUEBLOS Y DIVISIONES CENSALES — *Villes, villages et divisions du recensement*	1895			1869			AUMENTO + Ó DISMINUCIÓN — EN 1895 — *Augmentation + ou diminution — en 1895*					
							ABSOLUTA — *Absolue*			POR MIL — *Par mil*		
	Urbana — *Urbaine*	Rural — *Rurale*	TOTAL	Urbana — *Urbaine*	Rural — *Rurale*	TOTAL	Urbana — *Urbaine*	Rural — *Rurale*	TOTAL	Urbana — *Urbaine*	Rural — *Rurale*	TOTAL
1	2	3	4	5	6	7	8	9	10	11	12	13
1 Arauco	—	3,012	3,012	3,237	947	4,184	— 3,237	+ 2,065	— 1,172		+ 2,180	
2 Belgrano (General)	405	4,163	4,568	—	7,283	7,283	+ 405	— 3,120	— 2,715			
3 Castro Barros	—	4,067	4,067	—	—	—	—	+ 4,067	+ 4,067			
4 Chamical	770	2,529	3,299	—	—	—	+ 770	+ 2,529	+ 3,299			
5 Chilecito	2,557	5,410	7,967	—	—	—	+ 2,557	+ 5,410	+ 7,967			
6 Famatina	—	5,093	5,093	1,406	9,262	10,668	— 1,406	— 4,169	— 5,575			
7 Independencia	—	1,238	1,238	—	881	881	—	+ 357	+ 357		+ 405	+ 405
8 La Madrid (General) antes parte de Vinchina (1)	468	1,002	1,470	—	3,308	3,308	+ 468	— 2,306	— 1,838			
9 Lavalle (Grl.) (Guandacol)	744	3,925	4,669	1,313	1,356	2,669	— 569	+ 2,569	+ 2,000		+ 1,894	+ 749
10 Ocampo (General)	509	3,491	4,000	—	—	—	+ 509	+ 3,491	+ 4,000			
11 Rioja (Capital)	6,625	1,700	8,325	4,489	1,143	5,632	+ 2,136	+ 557	+ 2,693	+ 476	+ 487	+ 478
12 Rivadavia (Costa Alta)	566	3,739	4,305	684	5,512	6,196	— 118	— 1,773	— 1,891			
13 Roca (General)	238	4,811	5,049	—	—	—	+ 238	+ 4,811	+ 5,049			
14 Sanagasta	394	649	1,043	—	—	—	+ 394	+ 649	+ 1,043			
15 San Blas de los Sauces	—	3,244	3,244	849	3,157	4,006	— 849	+ 87	— 762		+ 28	
16 San Martin (General)	285	2,339	2,624	—	3,919	3,919	+ 285	— 1,580	— 1,295			
17 Sarmiento (General) antes parte de Vinchina (1)	—	3,071	3,071	—	—	—	—	+ 3,071	+ 3,071			
18 Velez Sarsfield	445	2,013	2,458	—	—	—	+ 445	+ 2,013	+ 2,458			
TOTAL XI	14,006	55,496	69,502	11,978	36,768	48,746	+ 2,028	+ 18,728	+ 20,756	+ 169	+ 509	+ 426

(1) En 1869 el departamento Vinchina, con 3308 habitantes, comprendia lo que en 1895 formaba los de La Madrid con 1470, y "Sarmiento" con 3071, ó sea un total de 4541.

CUADRO II b. *TABLEAU II b.*

XI — PROVINCIA DE LA RIOJA

Province de La Rioja

Población urbana y rural según las menores divisiones geográficas y administrativas

COMPRENDIENDO TODAS LAS DESIGNACIONES QUE APARECEN EN LOS ORIGINALES DEL CENSO

Population urbaine et rurale selon le plus petites divisions géographiques et administratives

NÚMERO DE ORDEN — Nº d'ordre	NOMBRE DEL DISTRITO — NOM DE LA COMMUNE	NOMBRE DEL PUEBLO Ó DESIGNACIÓN GEOGRÁFICA DEL SITIO — *Nom de la ville, au bourg ou designation géographique de l'endroit*	POBLACIÓN — POPULATION		
			URBANA — *Urbaine*	RURAL — *Rurale*	TOTAL del distrito — TOTAL de la commune
1	2	3	4	5	6
		I — DEPARTAMENTO ARAUCO			
1	Arauco	Arauco	—	316	316
2	Aimogasta	Aimogasta	—	801	801
3	Bañados	Bañados	—	126	126
4	Machigasta	Machigasta	—	904	904
5	Mazan	Mazan	—	526	526
6	Udpinango	Udpinango	—	839	839
		Total del Departamento I	—	3,012	3,012
		II — DEPARTAMENTO BELGRANO (GRAL.)			
7	Bella Vista	Bella Vista	—	807	807
8	Chañar	Chañar	—	912	912
9	Népes	Népes	—	850	850
10	Olta	Olta	405	417	822
11	Quebrachal	Quebrachal		627	627
12	Tacanita	Tacanita	—	294	294
13	Talva	Talva	—	756	756
		Total del Departamento II	405	4,163	4,568
		III — DEPARTAMENTO CASTRO BARROS			
14	Aminga	Aminga	—	666	666
15	Anjulión	Anjulión	—	696	696
16	Chúquis	Chúquis	—	737	737
17	Molinos (Los	Molinos (Los)	—	852	852
18	San Pedro	Palimpato	—	225	225
19	Pinchas	Agua Blanca	—	109	
		Pinchas	—	717	826
20	Villa de Anillaco	Villa de Anillaco	—	565	565
		Total del Departamento III	—	4,067	4,067
		IV — DEPARTAMENTO CHAMICAL			
21	Chamical	Chamical (Villa)	770	1,225	1,995
22	Esquina del Norte	Esquina del Norte	—	539	539
23	Santa Lucía	Santa Lucía	—	765	765
		Total del Departamento IV	770	2,529	3,299

CUADRO II b.

TABLEAU II b

XI—PROVINCIA DE LA RIOJA

Province de La Rioja

Población urbana y rural según las menores divisiones geográficas y administrativas

COMPRENDIENDO TODAS LAS DESIGNACIONES QUE APARECEN EN LOS ORIGINALES DEL CENSO

Population urbaine et rurale selon les plus petites divisions géographiques et administratives

NÚMERO DE ORDEN Nº d'ordre	NÓMBRE DEL DISTRITO NOM DE LA COMMUNE	NOMBRE DEL PUEBLO Ó DESIGNACIÓN GEOGRÁFICA DEL SITIO *Nom de la ville, ou bourg ou désignation géographique de l'endroit*	POBLACIÓN POPULATION URBANA *Urbaine*	RURAL *Rurale*	TOTAL del distrito TOTAL de la commune
1	2	3	4	5	6
		V—DEPARTAMENTO CHILECITO			
24	Anguinan	Anguinan	—	784	784
25	Chilecito	Chilecito	2,557	—	2,557
26	Malligasta	Malligasta	—	435	
		Tilimuque	—	237	672
27	Mejicana	Cerro Negro	—	157	
		Mejicana	—	150	307
28	Nonogasta	Nonogasta	—	680	680
29	Puntilla de Sarmiento	Puntilla de Sarmiento	—	816	816
30	San Miguel	San Miguel	—	400	400
31	Sañogasta	Sañogasta	—	1,024	1,024
32	Sarmiento y San Nicolás	Sarmiento y San Nicolás	—	524	524
32	Vichigasta	Vichigasta	—	753	753
		Total del Departamento V	2,557	5,410	7,967
		VI—DEPARTAMENTO FAMATINA			
34	Antinaco	Antinaco	—	258	258
35	Campanas	Campanas	—	706	706
36	Carrizal	Carrizal	—	1,098	1,098
37	Chañarmuyo	Chañarmuyo	—	317	317
38	Pituil	Pituil	—	568	568
39	Plaza Nueva	Plaza Nueva	—	1,257	1,257
40	Plaza Vieja	Plaza Vieja	—	878	878
41	Santa Cruz	Santa Cruz	—	511	511
		Total del Departamento VI	—	5,093	5,093
		VII—DEPARTAMENTO INDEPENDENCIA			
42	Amana	Amana	—	200	200
43	Patquia	Patquia	—	609	609
44	Salinas	Salinas	—	195	195
45	Totoral	Totoral	—	101	101
46	Tudcum	Tudcum	—	133	133
		Total del Departamento VII	—	1,238	1,238

CUADRO II b.

TABLEAU II b.

XI—PROVINCIA DE LA RIOJA

Province de La Rioja

Población urbana y rural según las menores divisiones geográficas y administrativas

COMPRENDIENDO TADAS LAS DESIGNACIONES QUE APARECEN EN LOS ORIGINALES DEL CENSO

Population urbaine et rurale selon les plus petites divisions géographiques et administratives

NÚMERO DE ORDEN Nº d'ordre	NOMBRE DEL DISTRITO NOM DE LA COMMUNE	NOMBRE DEL PUEBLO Ó DESIGNACIÓN GEOGRÁFICA DEL SITIO *Nom de la ville, ou bourg ou désignation géographique de l'endroit*	POBLACIÓN POPULATION		
			URBANA *Urbaine*	RURAL *Rurale*	TOTAL del distrito TOTAL de la commune
1	2	3	4	5	6
		VIII—DEPARTAMENTO LA MADRID (GENERAL)			
47	Castelli	Castelli	468	800	1,268
48	Rivadavia	Rivadavia	—	202	202
		Total del Departamento VIII	468	1,002	1,470
		IX—DEPARTAMENTO LAVALLE (GRAL.)			
49	Guandacol	Guandacol	—	1,523	1,523
50	Puerto Alegre	Puerto Alegre	—	432	432
51	Unión	Unión (Villa)	744	1,970	2,714
		Total del Departamento IX	744	3,925	4,669
		X—DEPARTAMENTO OCAMPO (GENERAL)			
52	Alanises	Alanises	—	507	507
53	Ambil	Ambil	—	874	874
54	Catuna	Catuna	509	440	949
55	Fraile	Fraile	—	417	417
56	Milagro	Milagro	—	808	808
57	Olpas	Olpas	—	445	445
		Total del Departamento X	509	3,491	4,000
		XI—DEPARTAMENTO RIOJA (CAPITAL)			
58	Rioja (Capital)	Cachangasta	448	—	
		Rioja (Capital)	5,931	1,700	
		Vargas	251	—	
		Total del Departamento XI	6,625	1,700	8,325
		XII—DEPARTAMENTO RIVADAVIA			
59	Guaja	Guaja	—	289	289
60	Malanzán	Malanzán	566	1,375	1,941
61	Nacate	Nacate	—	726	726
62	San Antonio	San Antonio	—	422	422
63	Solca	Solca	—	927	927
		Total del Departamento XII	566	3,739	4,305

CUADRO II b. *TABLEAU II b.*

XI — PROVINCIA DE LA RIOJA

Province de La Rioja

Población urbana y rural según las menores divisiones geográficas y administrativas

COMPRENDIENDO TODAS LAS DESIGNACIONES QUE APARECEN EN LOS ORIGINALES DEL CENSO

Population urbaine et rurale selon les plus petites divisions geographiques et administratives

NÚMERO DE ÓRDEN — Nº d'ordre	NOMBRE DEL DISTRITO — NOM DE LA COMMUNE	NOMBRE DEL PUEBLO Ó DESIGNACIÓN GEOGRÁFICA DEL SITIO — *Nom de la ville, ou bourg ou désignation géographique de l'endroit*	POBLACIÓN — POPULATION: URBANA *Urbaine*	RURAL *Rurale*	TOTAL del distrito — TOTAL de la commune
1	2	3	4	5	6
		XIII — DEPARTAMENTO ROCA (GRAL.)			
64	Chelcos	Chelcos	—	538	538
65	Chepes	Chepes	288	1,097	1,385
66	Nogueve	Nogueve	—	255	255
67	Portezuelo	Portezuelo	—	765	765
68	San Isidro	San Isidro	-	1,768	1,768
69	Casana (Villa)	Casana (Villa)	—	388	388
		Total del Departamento XIII	288	4,811	5,049
		XIV — DEPARTAMENTO SANAGASTA			
70	Huaco	Huaco	—	126	126
71	Potrero de Bazanes	Potrero de Bazanes	—	75	75
72	Bustos (Villa)	Bustos (Villas)	394	448	842
		Total del Departamento XIV	394	649	1,043
		XV — DEPARTAMENTO SAN BLAS DE LOS SAUCES			
73	Alpacinche	Alpacinche	—	450	450
74	Andalucas	Andalucas	—	330	330
75	Châqui	Châqui	—	491	491
76	San Blas de los Sauces	San Blas de los Sauces	—	1,467	1,467
77	Tuyubil	Tuyubil	—	247	247
78	Zusuyaco	Zusuyaco	—	259	259
		Total del Departamento XV	—	3,244	3,244
		XVI — DEPARTAMENTO SAN MARTIN (GENERAL)			
79	San Roque	San Roque	—	478	478
80	Ulapes	Ulapes	285	1.556	
		San José	—	810	2,151
		Total del Departamento XVI	285	2,339	2,624

CUADRO II b. *TABLEAU II b.*

XI — PROVINCIA DE LA RIOJA

Province de La Rioja

Población urbana y rural según las menores divisiones geográficas y administrativas

COMPRENDIENDO TODAS LAS DESIGNACIONES QUE APARECEN EN LOS ORIGINALES DEL CENSO

Population urbaine et rurale selon les plus petites divisions géographiques et administratives

NÚMERO DE ÓRDEN — Nº d'ordre	NOMBRE DEL DISTRITO — NOM DE LA COMMUNE	NOMBRE DEL PUEBLO Ó DESIGNACIÓN GEOGRÁFICA DEL SITIO — *Nom de la ville ou bourg, ou désignation géographique de l'endroit*	POBLACIÓN — POPULATION		
			URBANA — *Urbaine*	RURAL — *Rurale*	TOTAL del distrito — TOTAL de la commune
1	2	3	4	5	6
		XVII — DEPARTAMENTO SARMIENTO (GENERAL)			
81	Horno	Horno	—	1,021	1,021
82	Jagüel	Jagüel	—	913	913
83	Sarmiento	Sarmiento	—	750	750
84	Valle Hermoso	Valle Hermoso	—	387	387
		Total del Departamento XVII	—	3,071	3,071
		XVIII — DEPARTAMENTO VELEZ SARSFIELD			
85	Alvear	Alvear	—	865	865
86	Carrizal	Carrizal	—	276	276
87	Salinas	Salinas	—	305	305
88	Tama	Tama (Rosario del)	445	567	1,012
		Total del Departamento XVIII	445	2,013	2,458
		RESÚMEN POR DEPARTAMENTOS			
I	Arauco		—	3,012	3,012
II	Belgrano (General)		405	4,163	4,568
III	Castro Barros		—	4,067	4,067
IV	Chamical		770	2,529	3,299
V	Chilecito		2,557	5,410	7,967
VI	Famatina		—	5,093	5,093
VII	Independencia		—	1,238	1,238
VIII	La Madrid (General)		468	1,002	1,470
IX	Lavalle (General)		741	3,925	4,669
X	Campos (General)		509	3,491	4,000
XI	Rioja (Capital)		6,625	1,700	8,325
XII	Rivadavia		566	3,739	4,305
XIII	Roca (General)		238	4,811	5,049
XIV	Sanagasta		894	649	1,043
XV	San Blas de los Sauces		—	3,244	3,244
XVI	San Martin (General)		285	2,339	2,624
XVII	Sarmiento (General)		—	3,071	3,071
XVIII	Velez Sarsfield		445	2,013	2,458
		Total de la Provincia XI	14,006	55,496	69,502

CUADRO II c.

TABLEAU II

XI — PROVINCIA DE LA RIOJA

Province de La Rioja

Población urbana según los últimos censos

Population urbaine selon les derniers récensements

NÚMERO DE ÓRDEN — Nº d'ordre	NOMBRE DEL PUEBLO — NOM DE LA VILLE OU BOURG	POBLACIÓN — POPULATION 1895	POBLACIÓN — POPULATION 1869
1	2	3	4
—	Arauco	—	3,287
—	Argentina (Villa)	—	1,406
1	Bustos	394	—
2	Cachagasta	448	—
3	Castelli	468	
4	Catuna	509	—
—	Costa Alta	—	884
5	Chamical	770	—
6	Chepes	238	—
7	Chilecito	2,557	
—	Guandacol		1,803
8	Malanzan	566	—
9	Olta	405	—
—	San Blas	—	849
10	Rioja	5,981	4,489
11	Tama (Rosario del)	445	—
12	Ulapes	285	—
13	Unión	744	—
14	Vargas	251	—
	Total	14,006	11,968

En 1869 se consideró como población urbana una parte de la censada en los suburbios de algunas aldeas.
En 1895 no ha sido considerada como urbana la población esparcida en varias aldeas.

CUADRO III

TABLEAU III

XI — PROVINCIA DE LA RIOJA

Province de La Rioja

Población argentina y extranjera, por sexos, y su proporción por mil

Population argentine et étrangère, par sexes, et sa proportion par mil

DEPARTAMENTOS / DÉPARTEMENTS	ARGENTINOS *Argentins*			EXTRANJEROS *Étrangers*			TOTAL			Proporción por mil en el total de habitantes.— *Proportion par mil sur le total d'habitants.*	
	VARONES *Hommes*	MUJERES *Femmes*	TOTAL	VARONES *Hommes*	MUJERES *Femmes*	TOTAL	VARONES *Hommes*	MUJERES *Femmes*	TOTAL	VARONES *Hommes*	EXTRANJEROS *Étrangers*
1	2	3	4	5	6	7	8	9	10	11	12
1 Arauco	1,450	1,546	2,996	15	1	16	1,465	1,547	3,012	486	5
2 Belgrano	2,116	2,442	4,558	9	1	10	2,125	2,443	4,568	465	2
3 Castro Barros	1,876	2,166	4,042	20	5	25	1,896	2,171	4,067	466	6
4 Chamical	1,545	1,734	3,279	16	4	20	1,501	1,738	3.299	473	6
5 Chilecito	3,619	4,117	7,736	170	61	231	3,789	4,178	7,967	476	29
6 Famatina (Villa Argentina)	2,271	2,746	5,017	58	18	76	2,329	2,764	5,093	457	15
7 Independencia	621	606	1,227	10	1	11	631	607	1,238	510	9
8 La Madrid (General)	662	783	1,445	17	8	25	679	791	1,470	462	17
9 Lavalle (Gral.) (Guandacol)	2,149	2,441	4,590	46	33	79	2,195	2,474	4,669	470	17
10 Ocampo	1,900	2,090	3,990	10	—	10	1,910	2,090	4,000	478	3
11 Rioja (Capital)	3,755	4,357	8,112	161	52	213	3,916	4,409	8,325	470	25
12 Rivadavia (Costa Alta)	1,988	2,312	4,300	5	—	5	1,993	2,312	4,305	463	1
13 Roca (General)	2,410	2,628	5,038	9	2	11	2,419	2,630	5,049	479	2
14 Sanagasta	495	538	1,033	7	3	10	502	541	1,043	481	10
15 San Blas de los Sauces	1,477	1,752	3,229	14	1	15	1,491	1,753	3,244	460	5
16 San Martin (General)	1,275	1,332	2,607	12	5	17	1,287	1,337	2,624	490	6
17 Sarmiento (General)	1,340	1,671	3,011	39	21	60	1,379	1,692	3,071	449	20
18 Velez Sarsfield	1,137	1,319	2,456	2	—	2	1,139	1,319	2,458	463	1
TOTAL XI	32,086	36,580	68,666	620	216	836	32,706	36,796	69,502	471	12

CUADRO IV a.

TABLEAU IV a

XI — PROVINCIA DE LA RIOJA

Province de la Rioja

Población argentina y extranjera, por sexos y períodos de vida

Population argentine et étrangère, par sexes et périodes de vie

DEPARTAMENTOS / DÉPARTEMENTS	AÑOS — ANS																			
	MENOS DE 1 *Moins de 1*				1				2				3				4			
	Argentinos Argentins		Extranjeros Étrangers		Argentinos Argentins		Extranjeros Étrangers		Argentinos Argentins		Extranjeros Étrangers		Argentinos Argentins		Extranjeros Étrangers		Argentinos Argentins		Extranjeros Étrangers	
	Varones Hommes	Mujeres Femmes	V H	M F	V H	M F	V H	M F	V H	M F	V H	M F	V H	M F	V H	M F	V H	M F	V H	M F
1	2		3		4		5		6		7		8		9		10		11	
1 Arauco	45	58	—	—	58	45	—	—	56	46	—	—	62	46	—	—	63	53	—	—
2 Belgrano	70	70	—	—	80	60	—	—	72	71	—	—	91	90	—	—	77	75	—	—
3 Castro Barros	50	66	—	—	58	73	—	—	53	48	—	—	68	61	—	—	68	76	—	—
4 Chamical	41	58	—	—	56	51	—	—	66	52	—	—	53	66	—	—	64	59	—	—
5 Chilecito	140	140	1	1	88	82	—	—	94	89	—	—	95	110	—	1	120	104	—	—
6 Famatina	49	60	—	—	111	103	—	—	77	74	—	—	85	82	—	—	88	93	—	—
7 Independencia	3	5	—	—	26	24	—	—	17	20	—	—	26	33	—	—	21	21	—	—
8 La Madrid (General)	—	6	—	—	26	33	—	—	37	27	—	—	33	25	—	—	17	22	—	—
9 Lavalle (General)	85	87	—	—	55	49	—	1	79	60	—	—	91	85	—	—	80	97	—	1
10 Ocampo	60	61	—	—	59	55	—	—	64	64	—	—	86	83	—	—	75	78	—	—
11 Rioja (Capital)	70	74	—	—	132	120	—	—	131	125	—	—	107	114	1	—	134	151	—	—
12 Rivadavia	78	82	—	—	37	42	—	—	67	61	—	—	87	88	—	—	79	93	—	—
13 Roca (General)	74	81	—	—	62	53	—	—	100	79	—	—	84	106	—	—	93	98	—	—
14 Sanagasta	3	11	—	—	12	23	—	—	15	17	—	—	20	24	—	—	22	16	—	—
15 San Blas de los Sauces	28	35	—	—	80	60	—	—	37	64	—	—	76	51	—	—	48	62	—	—
16 San Martin (General)	54	49	—	—	41	42	—	—	60	52	—	—	37	43	—	—	48	69	1	1
17 Sarmiento (General)	36	44	—	—	27	38	1	—	49	62	2	—	53	56	—	—	61	58	—	—
18 Velez Sarsfield	33	25	—	—	39	26	—	—	29	35	—	—	47	20	—	—	35	31	—	—
	920	1,012	1	1	1047	979	1	1	1103	1052	2	—	1201	1193	1	1	1199	1251	1	2
	1,932		2		2,026		2		2,155		2		2,384		2		2,450		3	
TOTAL XI	1,934				2,028				2,157				2,386				2,453			

DEPARTAMENTOS / DÉPARTEMENTS	AÑOS — ANS				
	5				
	Argentinos Argentins		Extranjeros Étrangers		
	V H	M F	V H	M F	
1	12		13		
1 Arauco	37	42	—	—	
2 Belgrano	84	67	—	—	
3 Castro Barros	57	62	—	—	
4 Chamical	49	61	—	—	
5 Chilecito	110	103	2	2	
6 Famatina	73	81	—	—	
7 Independencia	21	16	—	—	
8 La Madrid (General)	18	31	—	1	
9 Lavalle (General)	109	102	—	1	
10 Ocampo	72	65	—	—	
11 Rioja (Capital)	86	112	—	—	
12 Rivadavia	91	75	—	—	
13 Roca (General)	118	93	—	—	
14 Sanagasta	16	15	—	—	
15 San Blas de los Sauces	58	55	—	—	
16 San Martin (General)	34	38	—	—	
17 Sarmiento (General)	43	62	1	—	
18 Velez Sarsfield	46	26	—	—	
	1122	1106	3	4	
	2,228		7		
TOTAL XI	2,235				

CUADRO IV b. *TABLEAU IV b.*

XI — PROVINCIA DE LA RIOJA

Province de La Rioja

Población argentina y extranjera, por sexos y periodos de vida

Population argentine et étrangère, par sexes et périodes de vie

DEPARTAMENTOS / DÉPARTEMENTS	AÑOS — ANS																			
	6 á 14				15 á 17				18 á 30				31 á 35				36 á 40				41 á 50			
	Argentinos Argentins		Extranjeros Étrangers		Argentinos Argentins		Extranjeros Étrangers		Argentinos Argentins		Extranjeros Étrangers		Argentinos Argentins		Extranjeros Étrangers		Argentinos Argentins		Extranjeros Étrangers		Argentinos Argentins		Extranjeros Étrangers	
	Varones Hommes V H	Mujeres Femmes M F	V H	M F	V H	M F	V H	M F	V H	M F	V H	M F	V H	M F	V H	M F	V H	M F	V H	F M	V H	M F	V H	F M
1	2		3		4		5		6		7		8		9		10		11		12		13	
1 Arauco	382	309	1	—	95	83	1	—	298	429	7	—	78	88	3	1	84	108	1	—	95	111	1	—
2 Belgrano	547	556	—	—	129	155	—	—	407	601	5	1	98	137	2	—	136	177	1	—	150	199	—	—
3 Castro Barros	446	437	—	1	106	141	—	—	433	550	4	—	112	121	5	2	121	145	3	1	137	161	5	—
4 Chamical	460	405	—	2	108	78			280	441	8	1	75	65	2	—	68	121	—	1	126	114	6	—
5 Chilecito	970	913	8	11	215	289	5	1	849	1097	38	21	180	241	37	5	226	304	21	8	273	350	30	6
6 Famatina	598	593	5	2	140	195	4	1	452	681	12	6	97	137	9	3	141	212	7	2	167	201	12	2
7 Independencia	153	130	1	—	33	31	—	—	136	161	3	—	33	26	2	—	36	49	1	1	59	26	3	—
8 La Madrid (General)	180	105	1	2	48	54	2	—	123	216	2	2	34	40	2	—	41	41	2	—	53	48	1	—
9 Lavalle (General)	636	577	9	8	126	166	2	1	414	601	13	11	80	148	4	3	104	160	4	3	138	189	4	4
10 Ocampo	503	461	—	—	110	138	—	—	406	553	3	—	78	98	1	—	116	142	3	—	139	156	3	—
11 Rioja (Capital)	993	947	4	9	244	339	5	6	829	1112	46	15	190	223	25	3	213	322	22	5	300	328	32	9
12 Rivadavia	552	582	—	—	141	171	—	—	373	577	—	—	85	101	1	—	115	154	1	—	151	143	1	—
13 Roca (General)	687	632	1	—	134	184	—	—	465	688	2	2	110	112	—	—	134	167	3	—	176	180	2	—
14 Sanagasta	131	111	—	1	24	31	—	1	118	189	2	—	30	33	2	—	31	31	—	—	34	36	3	1
15 S. Blas de los Sauces	399	365	—	1	87	100	—	—	253	404	1	—	73	98	4	—	72	133	1	—	114	149	2	—
16 San Martin (General)	324	314	—	—	91	77	—	1	301	344	3	—	68	67	3	1	72	82	—	2	75	90	4	—
17 Sarmiento (General)	424	374	4	7	78	125	2	2	235	416	5	3	52	99	1	2	85	112	5	3	102	107	11	3
18 Velez Sarsfield	327	375	—	—	70	90	—	—	209	358	—	—	58	75	2	—	51	75	—	—	68	84	—	—
	8,712	8,276	34	44	1979	2487	21	13	6581	9318	154	62	1521	1909	105	20	1846	2530	75	26	2387	2622	120	25
	16,988		78		4,466		34		15,899		216		3,430		125		4,376		101		5,009		145	
TOTAL XI	17,066				4,500				16,115				3,555				4,477				5,154			

CUADRO IV c.

TABLEAU IV c.

XI — PROVINCIA DE LA RIOJA

Province de La Rioja

Población argentina y extranjera, por sexos y periodos de vida

Population argentine et étrangère, par sexes et périodes de vie

DEPARTAMENTOS / DÉPARTEMENTS	AÑOS — ANS															
	51 á 60				61 á 70				71 á 80				81 arriba				sin datos *âge inconnu*			
	Argentinos Argentins		Extranjeros Étrangers		Argentinos Argentins		Extranjeros Étrangers		Argentinos Argentins		Extranjeros Étrangers		Argentinos Argentins		Extranjeros Étrangers		Argentinos Argentins		Extranjeros Étrangers	
	Varones Hommes	Mujeres Femmes	V H	M F	V H	M F	V H	M F	V H	M F	V H	M F	V H	M F	V H	M F	V H	M F	V H	M F
1	2		3		4		5		6		7		8		9		10		11	
1 Arauco	61	66	1	—	24	32	—	—	12	20	—	—	5	9	—	—	—	6	—	—
2 Belgrano	105	92	1	—	38	55	—	—	20	20	—	—	6	10	—	—	6	7	—	—
3 Castro Barros	82	100	—	1	27	57	2	—	18	31	1	—	10	21	—	—	30	16	—	—
4 Chamical	54	70	—	—	13	27	—	—	11	11	—	—	8	8	—	—	18	12	—	—
5 Chilecito	145	170	17	3	71	74	9	2	28	35	2	—	12	12	—	—	3	4	—	—
6 Famatina	112	125	7	—	47	60	1	2	11	30	—	—	10	8	1	—	13	11	—	—
7 Independencia	26	24	—	—	11	14	—	—	7	11	—	—	6	4	—	—	7	11	—	—
8 La Madrid (General)	27	25	5	2	17	16	2	—	4	2	—	1	3	2	—	—	1	—	—	—
9 Lavalle (General)	71	79	7	—	46	44	2	—	20	30	1		7	9	—	—	2	2	—	—
10 Ocampo	88	84	—	—	22	23	—	—	19	18	—	—	8	7	—	—	—	9	—	—
11 Rioja (Capital)	192	209	16	4	71	88	6	—	23	43	4	—	11	21	—	—	29	29	—	—
12 Rivadavia	70	62	—	—	38	42	—	—	21	21	2	—	6	16	—	—	2	2	—	—
13 Roca (General)	99	109	1	—	46	49	—	—	11	28	—	—	5	11	—	—	12	8	—	—
14 Sanagasta	16	25	—	—	13	8	—	—	5	3	—	—	—	2	—	—	5	3	—	—
15 San Blas de los Sauces	77	88	3	—	46	61	3	—	24	17	—	—	3	13	—	—	1	2	—	—
16 San Martin (General)	50	37	1	—	14	11	—	—	5	13	—	—	1	3	—	—	—	1	—	—
17 Sarmiento (General)	53	68	5	—	29	40	2	—	9	10	—	1	3	4	—	—	1	1	—	—
18 Velez Sarsfield	56	61	—	—	29	27	—	—	6	15	—	—	4	6	—	—	—	—	—	—
	1,884	1,484	64	10	597	728	27	4	254	358	10	3	103	161	1	—	180	124	—	—
	2,868		74		1,325		31		612		13		264		1		254		—	
TOTAL XI	2,942				1,356				625				265				254			

CUADRO IV d.

TABLEAU IV d.

XI—PROVINCIA DE LA RIOJA

Province de La Rioja

Población argentina y extranjera, por sexos y períodos de vida

Population argentine et étrangère, par sexes et périodes de vie

DEPARTAMENTOS / DÉPARTEMENTS	RESUMEN POR PERÍODOS DE VIDA — AÑOS / *Résumé par périodes de vie — Ans*												TOTAL GENERAL			
	0 á 5				6 á 17				18 á 50				51 arriba y sin datos							
	Argentinos Argentins		Extranjeros Étrangers		Argentinos Argentins		Extranjeros Étrangers		Argentinos Argentins		Extranjeros Étrangers		Argentinos Argentins		Extranjeros Étrangers		Argentinos Argentins		Extranjeros Étrangers	
	Varones Hommes	Mujeres Femmes	V H	M F	V H	M F	V H	M F	V H	M F	V H	M F	V H	M F	V H	M F	V H	M F	V H	M F
1	2		3		4		5		6		7		8		9		10		11	
1 Arauco	321	290	—	—	477	392	2	—	550	781	12	1	102	183	1	—	1,450	1,546	15	1
2 Belgrano	474	433	—	—	676	711	—	—	791	1,114	8	1	175	184	1	—	2,116	2,442	9	1
3 Castro Barros	354	386	—	—	552	578	—	1	803	977	17	3	167	225	3	1	1,876	2,166	20	5
4 Chamical	329	347	—	—	568	523	—	2	549	741	16	2	99	128	—	—	1,545	1,734	16	4
5 Chilecito	647	628	8	4	1,185	1,202	18	12	1,528	1,992	126	40	250	295	28	5	3,619	4,117	170	61
6 Famatina	488	493	—	—	788	788	9	3	857	1,231	40	18	193	284	9	2	2,271	2,746	58	18
7 Independencia	114	119	—	—	186	161	1	—	264	262	9	1	57	64	—	—	621	603	10	1
8 La Madrid (General)	131	144	—	1	228	249	3	2	251	345	7	2	52	45	7	3	662	783	17	8
9 Lavalle (General)	505	486	—	3	762	743	11	9	786	1,048	25	21	146	164	10	—	2,149	2,441	46	33
10 Ocampo (General)	416	401	—	—	618	599	—	—	781	949	10	—	187	141	—	—	1,900	2,090	10	—
11 Rioja (Capital)	660	696	1	—	1,287	1,286	9	15	1,582	1,985	125	82	826	890	26	5	3,755	4,357	161	52
12 Rivadavia	439	441	—	—	693	753	—	—	724	975	3	—	182	148	2	—	1,988	2,312	5	—
13 Roca (General)	531	510	—	—	821	816	1	—	885	1097	7	2	178	205	1	—	2,410	2,628	9	2
14 Sanagasta	88	106	—	—	155	152	—	2	213	289	7	1	39	41	—	—	495	588	7	3
15 S. Blas de los Sauces	328	327	—	—	486	465	—	1	512	784	8	—	151	176	6	—	1,477	1,752	14	1
16 San Martin	274	293	1	1	415	391	—	1	516	583	10	3	70	65	1	—	1,275	1,332	12	5
17 Sarmiento (General)	269	320	4	—	502	499	6	9	474	784	22	11	95	118	7	1	1,340	1,671	39	21
18 Velez Sarsfield	229	163	—	—	397	455	—	—	416	592	2	—	95	109	—	—	1,137	1,319	2	—
	6,592	6,588	9	9	10,691	10,768	55	57	1,2835	16,379	454	188	2,468	2,855	102	17	82,086	96,580	620	216
	13,175		18		21,454		112		28,714		587		5,323		119		68,660		836	
TOTAL XI	13,193				21,566				29,301				5,442				69,502			

CUADRO V a.

TABLEAU V a.

XI — PROVINCIA DE LA RIOJA

Province de La Rioja

Población argentina y extranjera, por sexos y años de edad, y su proporción por mil

Population argentine et étrangère, par sexes et âge, et sa proportion par mil

EDAD—AÑOS *Age — Ans*	ARGENTINOS *Argentins*			EXTRANJEROS *Étrangers*			TOTAL	PROPORCIÓN por mil en el total de habitantes *Proportion par mil sur le total d'habitants*
	VARONES *Hommes*	MUJERES *Femmes*	TOTAL	VARONES *Hommes*	MUJERES *Femmes*	TOTAL		
1	2	3	4	5	6	7	8	9
0	920	1,012	1,9 2	1	1	2	1,934	28
1	1,017	979	2,026	1	1	2	2,028	29
2	1,103	1,052	2,155	2	—	2	2,157	31
3	1,201	1,183	2,384	1	1	2	2,386	34
4	1,199	1,251	2,450	1	2	3	2,453	35
5	1,122	1,106	2,228	3	4	7	2,235	32
6	1,121	1,084	2,205	4	3	7	2,212	32
7	1,118	1,613	2,731	3	2	5	2,736	39
8	1,202	1,180	2,382	3	9	12	2,394	35
9	797	820	1,617	5	3	8	1,625	23
TOTAL I	11,130	10,980	22,110	21	26	50	22,160	318
10	1,112	1,067	2,179	4	5	9	2,188	32
11	639	594	1,233	3	5	8	1,241	18
12	1,095	922	2,017	4	3	7	2,024	29
13	605	577	1,182	4	8	12	1,194	17
14	723	719	1,442	4	6	10	1,452	21
15	771	1,057	1,828	8	3	11	1,839	26
16	516	808	1,324	9	5	14	1,338	19
17	692	622	1,314	4	5	9	1,323	19
18	910	1,049	1,989	6	2	8	1,997	29
19	451	545	996	5	4	9	1,005	14
TOTAL II	7,544	7,960	15,504	51	46	97	15,601	224
20	766	1,170	1,936	5	4	9	1,945	28
21	260	322	582	5	4	9	591	8
22	556	719	1,305	4	6	10	1,315	19
23	397	553	950	6	2	8	958	14
24	362	513	875	12	3	15	890	13
25	730	1,158	1,888	11	12	23	1,911	27
26	360	531	891	18	3	21	912	13
27	275	340	615	8	5	13	628	9
28	431	696	1,127	18	6	24	1,151	17
29	212	257	469	15	5	20	489	7
TOTAL III	4,349	6,289	10,638	105	47	152	10,790	155
30	841	1,135	2,276	38	9	17	2,333	33
31	125	130	255	14	2	16	271	4
32	255	358	613	22	5	27	640	9
33	231	234	465	19	3	22	487	7
34	189	243	432	19	4	23	455	7
35	721	914	1,635	31	6	37	1,702	24
36	287	335	622	13	3	16	638	9
37	200	200	400	10	6	16	416	6
38	427	553	980	9	8	17	997	14
39	176	172	348	14	—	14	362	5
TOTAL IV	3,452	4,604	8,056	189	46	235	8,291	119
40	756	1,270	2,026	29	9	38	2,064	30
41	69	73	142	7	2	9	151	2
42	180	167	347	11	4	15	362	5
43	111	135	279	12	3	15	291	4
44	117	109	226	16	2	18	244	4
45	672	704	1,376	19	4	23	1,399	20
46	181	143	324	9	2	11	335	5
47	122	81	203	6	1	7	210	3
48	249	289	538	15	1	16	554	8
49	90	89	179	4	—	4	183	3
TOTAL V	2,589	3,060	5,640	128	28	156	5,796	84

CUADRO V b.

TABLEAU V b.

XI—PROVINCIA DE LA RIOJA

Province de La Rioja

Población argentina y extranjera, por sexos y años de edad, y su proporción por mil

Population argentine et étrangère, par sexes et âge, et sa proportion par mil

EDAD—AÑOS *Age — Ans*	ARGENTINOS *Argentins*			EXTRANJEROS *Étrangers*			TOTAL	PROPORCIÓN por mil en el total de habitantes *Proportion par mil sur le total d'habitants*
	VARONES *Hommes*	MUJERES *Femmes*	TOTAL	VARONES *Hommes*	MUJERES *Femmes*	TOTAL		
1	2	3	4	5	6	7	8	9
50	563	832	1,395	21	6	27	1,422	20
51	61	45	106	4	1	5	111	2
52	78	80	158	7	—	7	165	2
53	54	50	104	5	—	5	109	2
54	77	77	154	7	—	7	161	2
55	321	350	671	11	4	15	686	10
56	101	74	175	1	1	2	177	3
57	43	50	93	4	—	4	97	1
58	119	132	251	—	—	—	251	4
59	48	29	77	3	1	4	81	1
TOTAL VI	1,463	1,719	3,184	63	13	76	3,260	47
60	482	597	1079	22	3	25	1,101	16
61	24	21	45	—	—	—	45	1
62	32	46	78	3	1	4	82	1
63	32	29	61	2	—	2	63	1
64	36	37	73	3	1	4	77	1
65	144	190	334	7	1	8	342	5
66	38	30	68	—	—	—	68	1
67	15	13	28	3	—	3	31	—
68	47	35	82	2	—	2	84	1
69	13	19	32	—	—	—	32	—
TOTAL VII	863	1,017	1,880	42	6	48	1,928	28
70	216	308	524	7	1	8	532	8
71	7	11	18	1	—	1	19	—
72	14	22	36	1	1	2	38	1
73	11	8	19	—	—	—	19	—
74	3	11	14	—	—	—	14	—
75	74	100	174	2	1	3	177	3
76	10	6	16	1	—	1	17	—
77	8	8	16	1	—	1	17	—
78	15	21	36	—	—	—	36	1
79	9	6	15	1	—	1	16	—
TOTAL VIII	367	501	868	14	3	17	885	13
80	103	165	268	3	1	4	272	4
81	3	2	5	—	—	—	5	—
82	6	6	12	—	—	—	12	—
83	8	7	15	—	—	—	15	—
84	2	2	4	—	—	—	4	—
85	20	36	56	1	—	1	57	1
86	6	4	10	—	—	—	10	—
87	4	2	6	—	—	—	6	—
88	7	4	11	—	—	—	11	—
89	1	1	2	—	—	—	2	—
TOTAL IX	160	229	389	4	1	5	394	6
90	29	41	70	—	—	—	70	1
91	1	2	3	—	—	—	3	—
92	1	1	2	—	—	—	2	—
93	—	1	1	—	—	—	1	—
94	1	3	4	—	—	—	4	—
95	7	12	19	—	—	—	19	—
96	—	2	2	—	—	—	2	—
97	2	2	4	—	—	—	4	—
98	1	2	3	—	—	—	3	—
99	1	—	1	—	—	—	1	—
TOTAL X	43	66	109	—	—	—	109	2
100 y más	3	31	34	—	—	—	34	1
Sin datos	130	124	254	—	—	—	254	4
TOTAL GENERAL	32,086	36,580	68,666	620	210	836	69,502	1,000

CUADRO VI

TABLEAU VI

Longevos — *Centenaires*

Ver el resúmen por provincias — ***Voir le résumé par provinces***

CUADRO VII a.

TABLEAU VII a.

XI — PROVINCIA DE LA RIOJA

Province de La Rioja

Población por nacionalidades y sexos

Population par nationalités et sexes

DEPARTAMENTOS DÉPARTAMENTS	AMERICANOS — AMÉRICAINS															
	ARGENTINOS *Argentins*		BOLIVIANOS *Boliviens*		BRASILEROS *Brésiliens*		CHILENOS *Chiliens*		NORTE AMERICANOS *Nord Américains*		ORIENTALES *Uruguayens*		PARAGUAYOS *Paraguayens*		OTROS AMERICANOS *Autres Américains*	
	Varones Hommes	Mujeres Femmes	V H	M F	V H	M F	V H	M F	V H	M F	V H	M F	V H	M F	V H	M F
1	2	3	4	5	6	7	8	9	10	11	12	13	14	15	16	17
1 Arauco	1,450	1,546	—	—	—	—	4	1	—	—	—	—	—	—	—	—
2 Belgrano	2,116	2,442	—	—	—	1	1	—	—	—	—	—	—	—	—	—
3 Castro Barros	1,876	2,166	—	—	—	—	3	1	—	—	—	1	—	—	—	—
4 Chamical	1,545	1,734	—	—	—	—	1	1	—	—	—	—	—	—	—	—
5 Chilecito	3,619	4,117	1	3	—	—	53	34	1	—	4	—	—	—	—	1
6 Famatina	2,271	2,746	1	—	—	—	32	11	—	—	—	—	—	—	—	—
7 Independencia	621	606	—	—	—	—	4	1	—	—	—	—	—	—	—	—
8 La Madrid (General)	662	783	—	—	—	—	16	8	—	—	—	—	—	—	—	—
9 Lavalle (General)	2,149	2,441	—	—	—	—	39	33	—	—	—	—	—	—	—	—
10 Ocampo	1,900	2,090	—	—	—	—	1	—	—	—	—	—	—	—	—	—
11 Rioja (Capital)	3,755	4.357	—	—	—	—	16	9	—	1	3	1	2	—	—	—
12 Rivadavia	1,988	2,312	—	—	—	—	1	—	—	—	—	—	—	—	—	—
13 Roca (General)	2,410	2,628	—	—	—	—	1	—	—	—	—	—	—	—	—	—
14 Sanagasta	495	588	—	—	—	—	1	—	—	—	—	—	—	—	—	—
15 San Blas de los Sauces	1,477	1,752	3	—	—	—	6	1	—	—	—	—	—	—	—	—
16 San Martin (General)	1,275	1,332	—	—	—	—	1	1	—	—	—	—	—	—	1	—
17 Sarmiento (General)	1,349	1,671	4	2	—	—	30	18	—	—	—	—	—	—	—	—
18 Velez Sarsfield	1,187	1,319	—	—	—	—	—	—	—	—	—	—	—	—	—	—
	32,086	36,580	9	5	—	1	210	119	1	1	7	2	2	—	1	1
TOTAL XI	68,666		14		1		329		2		9		2		2	

CUADRO VII b. *TABLEAU VII b.*

XI — PROVINCIA DE LA RIOJA

Province de La Rioja

Población por nacionalidades y sexos

Population par nationalités et sexes

DEPARTAMENTOS / DÉPARTEMENTS	EUROPEOS — EUROPÉENS															
	ALEMANES *Allemands*		AUSTRIACOS *Autrichiens*		ESPAÑOLES *Espagnols*		FRANCESES *Français*		INGLESES *Anglais*		ITALIANOS *Italiens*		SUIZOS *Suisses*		OTROS EUROPEOS *Autres Européens*	
	Varones Hommes	Mujeres Femmes	V H	M F	V H	M F	V H	M F	V H	M F	V H	M F	V H	M F	V H	M F
1	2	3	4	5	6	7	8	9	10	11	12	13	14	15	16	17
1 Arauco	—	—	—	—	3	—	—	—	—	—	5	—	—	—	3	—
2 Belgrano	—	—	—	—	2	—	—	—	—	—	1	—	1	—	4	—
3 Castro Barros	—	—	—	—	8	2	1	—	—	—	7	—	—	—	1	1
4 Chamical	1	—	3	—	—	—	—	—	—	—	7	3	—	—	4	—
5 Chilecito	3	—	4	—	16	4	19	5	8	—	45	13	1	—	14	—
6 Famatina	2	—	1	2	4	1	10	4	2	—	3	—	—	—	3	—
7 Independencia	—	—	—	—	1	—	—	—	—	—	4	—	—	—	1	—
8 La Madrid (General)	—	—	—	—	1	—	—	—	—	—	—	—	—	—	—	—
9 Lavalle (General)	—	—	—	—	2	—	—	—	—	—	4	—	—	—	1	—
10 Ocampo (General)	—	—	—	—	—	—	—	—	—	—	6	—	—	—	2	—
11 Rioja (Capital)	—	—	1	—	32	8	5	2	—	—	91	28	—	—	10	2
12 Rivadavia	—	—	—	—	—	—	1	—	—	—	2	—	—	—	1	—
13 Roca (General)	—	—	—	—	2	—	1	—	—	—	3	1	—	—	2	1
14 Sanagasta	—	—	—	—	—	—	2	—	—	—	4	3	—	—	—	—
15 San Blas de los Sauces	—	—	—	—	—	—	1	—	—	—	4	—	—	—	—	—
16 San Martin (General)	6	—	1	—	1	2	—	—	—	—	1	2	1	—	—	—
17 Sarmiento (General)	—	—	—	—	—	—	—	—	1	—	1	—	—	—	3	—
18 Velez Sarsfield	1	—	—	—	—	—	—	—	—	—	—	—	—	—	—	—
	13	—	10	2	72	17	40	11	11	—	188	50	3	—	49	4
TOTAL XI	13		12		89		51		11		238		3		53	

CUADRO VII c.

TABLEAU VII c.

XI — PROVINCIA DE LA RIOJA

Province de La Rioja

Población por nacionalidades y sexos

Population par nationalités et sexes

DEPARTAMENTOS DÉPARTEMENTS	RESÚMENES — RÉSUMÉS											
	AMERICANOS *Américains*			EUROPEOS *Européens*			OTROS *Autres*			TOTAL		
	Varones Hommes	Mujeres Femmes	TOTAL	Varones Hommes	Mujeres Femmes	TOTAL	Varones Hommes	Mujeres Femmes	TOTAL	Argentinos Argentins	Extranjeros Etrangers	TOTAL
1	2	3	4	5	6	7	8	9	10	11	12	13
1 Arauco	1,454	1,547	3,001	11	—	11	—	—	—	2,996	16	3,012
2 Belgrano	2,117	2,443	4,560	8	—	8	—	—	—	4,558	10	4,568
3 Castro Barros	1,879	2,168	4,047	17	3	20	—	—	—	4,042	25	4,067
4 Chamical	1,546	1,735	3,281	15	3	18	—	—	—	3,279	20	3,299
5 Chilecito	3,678	4,155	7,833	110	22	132	1	1	2	7,736	231	7,967
6 Famatina (y Villa Argentina)	2,304	2,757	5,061	25	7	32	—	—	—	5,017	76	5,093
7 Independencia	625	607	1,232	6	—	6	—	—	—	1,227	11	1,238
8 La Madrid (General)	678	791	1,469	1	—	1	—	—	—	1,445	25	1,470
9 Lavalle (General) (Guandacol)	2,188	2,474	4,662	7	—	7	—	—	—	4,590	79	4,669
10 Ocampo	1,901	2,090	3,991	8	—	8	1	—	1	3,990	10	4,000
11 Rioja (Capital)	3,776	4,368	8,144	139	40	179	1	1	2	8,112	213	8,325
12 Rivadavia (Costa Alta)	1,989	2,312	4,301	4	—	4	—	—	—	4,300	5	4,305
13 Roca (General)	2,411	2,628	5,039	8	2	10	—	—	—	5,038	11	5,049
14 Sanagasta	496	538	1,034	6	3	9	—	—	—	1,033	10	1,043
15 San Blas de los Sauces	1,488	1,753	3,239	5	—	5	—	—	—	3,229	15	3,244
16 San Martin (General)	1,277	1,333	2,610	10	4	14	—	—	—	2,607	17	2,624
17 Sarmiento (General)	1,374	1,691	3,065	5	—	5	—	1	1	3,011	60	3,071
18 Velez Sarsfield	1,137	1,319	2,456	1	—	1	1	—	1	2,456	2	2,458
TOTAL XI	32,316	36,709	69,025	386	84	470	4	3	7	68,666	836	69,502

CUADRO VIII

TABLEAU VIII

XI — PROVINCIA DE LA RIOJA

Province de La Rioja

Población por nacionalidades y sexos, absoluta y relativa. — Todas las nacionalidades que han tenido habitantes censados: por razas.

Population par nationalités et sexes, absolue et relative. — Toutes les nationalités qui ont eu des habitants recensés: par races.

NACIONALIDADES *Nationalités*	VARONES *Hommes*	MUJERES *Femmes*	TOTAL	Proporción por mil sobre el total de habitantes — *Proportion par mil sur le total d'habitants*
I *Latinas — Latines*				
A *Hispanas — Espagnoles*				
Argentinos — Argentins	32,086	36,580	68,666	988
Bolivianos — Boliviens	9	5	14	—
Colombianos — Colombiens	—	—	—	—
Chilenos — Chiliens	210	119	329	5
Costarriqueños — Costarriciens	—	—	—	—
Dominicanos — Dominicains	—	—	—	—
Ecuatorianos — Équatoriens	—	—	—	—
Españoles — Espagnols	72	17	89	1
Guatemaltecos — Guatemal.	1	—	1	—
Hondureños — Honduriens	—	—	—	—
Mexicanos — Méxicains	—	—	—	—
Nicaragüenses — Nicaraguayens	—	—	—	—
Orientales — Uruguayens	7	2	9	—
Paraguayos — Paraguayens	2	—	2	—
Peruanos — Péruviens	—	1	1	—
Salvadoreños — Salvadoriens	—	—	—	—
Venezolanos — Vénézuéliens	—	—	—	—
TOTAL A	32,387	36,724	69,111	995
B *Las demás — Les autres*				
Andorranos — Andorriens	—	—	—	—
Brasileños — Brésiliens	—	1	1	—
Belgas — Bèlges	4	1	5	—
Franceses — Français	40	11	51	1
Griegos — Grecs	3	—	3	—
Haitianos — Haïtiens	—	—	—	—
Italianos — Italiens	188	50	238	3
Monegascos — Monégasques	—	—	—	—
Montenegrinos — Monténégrins				
Portugueses — Portugais	—	—	—	—
TOTAL B	235	63	298	4
TOTAL I A + B	32,622	36,787	69,409	999
II *Germanas — Germaniques*				
Alemanes — Allemands	13	—	13	—
Austriacos — Autrichiens	10	2	12	—
Holandeses — Hollandais	—	—	—	—
Suizos — Suisses	3	—	3	—
TOTAL II	26	2	28	—
III *Anglo Sajonas — Anoglo Saxonnes*				
Australianos — Australiens	—	—	—	—
Ingleses — Anglais	11	—	11	—
N. Americanos — Nord-Américains	1	1	2	—
TOTAL III	12	1	13	—
IV *Eslavas — Slaves*				
Rumanos — Roumains	—	—	—	—
Rusos — Russes	—	—	—	—
Servios — Serbes	—	—	—	—
TOTAL IV	—	—	—	—
V *Escandinavas — Scandinaves*				
Dinamarqueses — Danois	2	—	2	—
Suecos — Suédois	8	—	8	—
TOTAL V	10	—	10	—
VI *Asiáticas — Asiatiques*				
Asiáticos — Asiatiques	2	—	2	—
Chinos — Chinois	—	—	—	—
Indo-Ingleses — Inde Anglaise	—	—	—	—
Japoneses — Japonais	—	—	—	—
Persas — Perses	1	—	1	—
TOTAL VI	3	—	3	—
VII *Africanas — Africaines*				
Africanos — Africains	—	—	—	—
Argelinos — Algériens	—	—	—	—
Egipcios — Egyptiens	—	—	—	—
Marroquies — Marocains	—	—	—	—
TOTAL VII	—	—	—	—
VIII *Otras naciones — Autres nations*				
Turcos — Turcs	32	3	35	1
Otras naciones — Autres nations	—	—	—	—
Sin espc. — Sans renseignements	1	3	4	—
TOTAL VIII	33	6	39	1
RESÚMEN — RÉSUMÉ				
Argentinos — Argentins	32,086	36,580	68,666	988
Extranjeros — Étrangers	620	216	836	12
TOTAL GENERAL I A VIII	32,706	36,796	69,502	1,000

CUADRO IX a.

XI — PROVINCIA DE LA RIOJA

TABLEAU IX a.

Province de La Rioja

Población argentina por provincias y territorios

Population argentine par provinces et territoires

DEPARTAMENTOS / DÉPARTEMENTS	PROVINCIAS — PROVINCES														
	CAPITAL	BUENOS AIRES	SANTA FÉ	ENTRE RÍOS	CORRIENTES	CÓRDOBA	SAN LUIS	SANTIAGO	MENDOZA	SAN JUAN	RIOJA	CATAMARCA	TUCUMÁN	SALTA	JUJUY
1	2	3	4	5	6	7	8	9	10	11	12	13	14	15	16
1 Arauco	—	—	—	—	—	3	—	—	—	2	2,871	101	17	1	—
2 Belgrano	—	—	2	—	—	503	8	—	3	12	3,996	12	—	—	—
3 Castro Barros	—	—	—	—	—	13	1	2	—	1	3,968	47	8	1	—
4 Chamical	—	—	—	—	—	256	2	1	—	16	2,963	83	4	—	—
5 Chilecito	—	12	1	1	1	19	2	2	5	85	7,486	101	12	4	—
6 Famatina	—	1	—	3	—	9	—	—	3	20	4,832	137	8	1	—
7 Independencia	—	—	—	—	3	12	1	—	3	42	1,148	2	—	—	—
8 La Madrid (General)	—	—	—	—	—	1	4	—	—	8	1,420	11	—	—	—
9 Lavalle (General)	—	—	—	—	—	9	—	1	—	175	4,878	12	3	3	—
10 Ocampo (General)	—	1	—	—	—	517	25	—	—	26	8,404	10	4	1	1
11 Rioja (Capital)	—	26	5	15	2	89	5	5	22	84	7,703	163	25	8	—
12 Rivadavia	—	1	1	—	—	25	16	—	1	46	4,198	12	2	2	—
13 Roca (General)	—	1	1	—	—	77	200	1	8	156	4,581	12	—	—	—
14 Sanagasta	—	—	—	—	—	—	—	2	—	6	1,017	5	1	—	—
15 San Blas de los Sauces	—	—	—	—	—	6	—	—	1	1	3,115	101	3	1	—
16 San Martin (General)	—	1	—	1	—	217	158	—	1	58	2,172	1	2	—	—
17 Sarmiento (General)	—	—	—	—	—	4	—	—	—	9	2,890	97	1	—	—
18 Velez Sarsfield	—	—	—	—	—	11	—	—	—	22	2,416	5	2	—	—
TOTAL XI	—	43	10	20	6	1,771	417	14	47	719	64,553	862	92	22	1

CUADRO IX b.

TABLEAU IX b.

XI — PROVINCIA DE LA RIOJA

Province de La Rioja

Población argentina por provincias y territorios

Population argentine par provinces et territoires

DEPARTAMENTOS DÉPARTEMENTS	TERRITORIOS — TERRITOIRES									NATURALIZADOS *Naturalisés*	SIN ESPECIFICACIÓN *Sans spécification*	TOTAL
	MISIONES	FORMOSA	CHACO	PAMPA	NEUQUÉN	RÍO NEGRO	CHUBUT	SANTA CRUZ	TIERRA DEL FUEGO			
1	2	3	4	5	6	7	8	9	10	11	12	13
1 Arauco	—	—	—	—	—	—	—	—	—	—	1	2,996
2 Belgrano	—	—	—	—	—	—	—	—	—	—	22	4,558
3 Castro Barros	—	—	—	—	—	—	1	—	—	—	—	4,042
4 Chamical	—	—	—	—	—	—	—	—	—	—	4	8,279
5 Chilecito	—	—	—	—	—	—	—	—	—	—	5	7,786
6 Famatina	—	—	—	—	—	—	—	—	—	—	8	5,017
7 Independencia	—	—	—	—	—	—	—	—	—	—	16	1,227
8 La Madrid (General)	—	—	—	—	—	—	—	—	—	—	1	1,445
9 Lavalle (General)	—	—	—	—	—	—	—	—	—	1	8	4,590
10 Ocampo (General)	—	—	—	—	—	—	—	—	—	—	1	8,990
11 Rioja (Capital)	—	—	—	—	—	—	—	—	—	2	8	8,112
12 Rivadavia	—	—	—	—	—	—	—	—	—	—	1	4,800
13 Roca (General)	—	—	—	—	—	—	—	—	—	—	1	5,088
14 Sanagasta	—	—	—	—	—	—	—	—	—	—	2	1,088
15 San Blas de los Sauces	—	—	—	—	—	—	—	—	—	—	1	3,229
16 San Martín (General)	—	—	—	—	—	—	—	—	—	—	1	2,607
17 Sarmiento (General)	—	—	—	—	—	—	—	—	—	—	10	3,011
18 Velez Sarsfield	—	—	—	—	—	—	—	—	—	—	—	2,456
TOTAL XI	—	—	—	—	—	—	1	—	—	3	85	68,666

CUADRO X *TABLEAU X*

XI — PROVINCIA DE LA RIOJA

Province de La Rioja

Población argentina por sexos, provincias y territorios

Population argentine par sexes, provinces et territoires

PROVINCIAS *Provinces*	VARONES *Hommes*	MUJERES *Femmes*	TOTAL
1	2	3	4
I—ESTE Ó LITORALES			
1 Capital	—	—	—
2 Buenos Aires	28	15	43
3 Santa Fé	7	3	10
4 Entre Ríos	10	10	20
5 Corrientes	5	1	6
II—CENTRO			
6 Córdoba	843	928	1,771
7 San Luis	200	217	417
8 Santiago del Estero	12	2	14
III—OESTE			
9 Mendoza	29	18	47
10 San Juan	462	257	719
11 La Rioja	29,936	34,617	64,553
12 Catamarca	437	425	862
IV—NORTE			
13 Tucumán	61	31	92
14 Salta	12	10	22
15 Jujuy	1	—	1
V - TERRITORIOS			
NORTE			
16 Misiones	—	—	—
17 Formosa	—	—	—
18 Chaco	—	—	—
CENTRO			
19 Pampa	—	—	—
OESTE			
20 Neuquén	—	—	—
SUD			
21 Río Negro	—	—	—
22 Chubut	1	—	1
23 Santa Cruz	—	—	—
24 Tierra del Fuego	—	—	—
VARIOS			
25 Naturalizados—Naturalisés	2	1	3
26 Sin especificación—Sans spécification	40	45	85
TOTAL XI	32,086	36,580	68,666

CUADRO XI *TABLEAU XI*

XI — PROVINCIA DE LA RIOJA

Province de la Rioja

Población argentina y extranjera, de 14 años arriba, por estado civil y sexos

Population argentine et étrangère, de 14 ans et au-dessus, par état civil et sexe

S. Solteros — *Célibataires.* C. Casados — *Mariés.* V. Viudos — *Veufs.* SD. Sin datos — *Sans renseignements.*

DEPARTAMENTOS — DÉPARTEMENTS	ARGENTINOS — *Argentins*										EXTRANJEROS — *Étrangers*									
	VARONES — *Hommes*					MUJERES — *Femmes*					VARONES — *Hommes*					MUJERES — *Femmes*				
	S.	C.	V.	SD.	Total	S.	C.	V.	SD.	Total	S.	C.	V.	SD.	Total	S.	C.	V.	SD.	Total
1	2	3	4	5	6	7	8	9	10	11	12	13	14	15	16	17	18	19	20	21
1 Arauco	333	382	33	19	767	443	418	91	21	973	9	6	—	—	15	—	1	—	—	1
2 Belgrano (General)	522	548	50	27	1,147	723	598	164	21	1,501	4	2	2	1	9	—	1	—	—	1
3 Castro Barros	555	459	43	65	1,122	649	514	164	51	1,378	4	15	—	1	20	1	3	—	—	4
4 Chamical	336	383	31	47	797	467	433	76	46	1,022	2	9	—	5	16	—	1	1	-	2
5 Chilecito	1,167	779	108	13	2,067	1,464	856	316	13	2,649	75	78	9	2	159	12	31	4	—	47
6 Famatina	615	525	63	45	1,248	937	570	174	27	1,717	22	26	4	1	53	3	11	2	—	16
7 Independencia	200	150	14	2	366	181	143	40	1	365	4	5	—	—	9	1	—	—	—	1
8 La Madrid (General) (antes parte de Vinchina)	182	164	20	1	367	243	171	50	—	464	8	9	—	—	17	1	3	1	—	5
9 Lavalle (General)	480	501	45	21	1,047	710	566	124	16	1,416	17	15	3	3	38	11	9	2	—	22
10 Ocampo (General)	512	459	54	6	1,031	661	493	131	6	1,291	6	4	—	—	10	—	—	—	—	—
11 Rioja (Capital)	1,181	907	105	—	2,193	1,488	1,005	306	4	2,803	75	78	8	1	157	18	27	5	—	45
12 Rivadavia (Costa Alta)	481	480	36	52	1,049	682	482	141	27	1,332	1	3	1	—	5	—	—	—	—	—
13 Roca (General)	565	587	44	57	1,253	750	580	124	70	1,524	2	6	—	—	8	—	2	—	—	2
14 Sanagasta	147	125	11	5	288	172	123	36	3	334	6	1	—	—	7	—	2	—	—	2
15 San Blas de los Sauces	355	368	45	16	779	505	435	108	42	1,090	8	6	—	—	14	—	—	—	—	—
16 San Martin (General)	368	292	24	26	710	394	306	68	4	772	8	3	—	—	11	2	2	—	—	4
17 Sarmiento (General) (antes parte de Vinchina)	325	301	40	7	673	591	330	76	4	1,001	14	13	4	—	31	11	5	1	—	17
18 Velez Sarsfield	285	271	34	11	601	425	305	74	4	808	2	—	—	—	2	—	—	—	—	—
TOTAL XI	8,609	7,676	800	420	17,505	11485	8,332	2,263	360	22,440	267	269	31	14	581	55	98	16	—	169

CUADRO XII a. *TABLEAU XII a.*

XI — PROVINCIA DE LA RIOJA

Province de La Rioja

Población argentina y extranjera, de 14 años arriba, por estado civil y sexos

Population argentine et étrangère, de 14 ans et au-dessus, par état civil et sexe

S. Solteros — *Célibataires.* C. Casados — *Mariés.* V. Viudos — *Veufs.* SD. Sin datos — *Sans renseignements.*

RESUMEN POR EDADES

Résumé par âge

AÑOS *Ans*	ARGENTINOS — *Argentins*										EXTRANJEROS — *Étrangers*									
	VARONES — *Hommes*					MUJERES — *Femmes*					VARONES — *Hommes*					MUJERES — *Femmes*				
	S.	C.	V.	SD.	TOTAL	S.	C.	V.	SD.	TOTAL	S.	C.	V.	SD.	TOTAL	S.	C.	V.	SD.	TOTAL
1	2	3	4	5	6	7	8	9	10	11	12	13	14	15	16	17	18	19	20	21
14	627	—	—	96	723	678	10	—	31	719	4	—	—	—	4	6	—	—	—	6
15	786	—	—	85	771	1,021	11	1	24	1,057	7	—	—	1	8	3	—	—	—	3
16	504	—	—	12	516	774	16	—	18	808	9	—	—	—	9	5	—	—	—	5
17	672	4	—	16	692	575	40	—	7	622	4	—	—	—	4	3	2	—	—	5
18	909	13	—	18	940	944	84	3	18	1,049	6	—	—	—	6	1	1	—	—	2
19	427	14	1	9	451	473	66	1	5	545	5	—	—	—	5	1	3	—	—	4
20	722	30	8	11	766	878	273	9	10	1,170	5	—	—	—	5	3	1	—	—	4
21	241	15	2	2	260	238	81	—	3	322	5	—	—	—	5	—	4	—	—	4
22	483	61	4	8	556	512	216	6	15	749	3	1	—	—	4	3	3	—	—	6
23	303	86	—	8	397	339	204	7	3	553	6	—	—	—	6	—	2	—	—	2
24	257	99	2	4	362	296	201	5	9	513	6	6	—	—	12	1	2	—	—	3
25	461	250	9	10	730	646	469	22	21	1,158	7	6	—	1	14	4	5	—	—	9
26	204	151	4	1	360	258	257	9	7	531	9	8	1	—	18	1	2	—	—	3
27	146	121	2	6	275	166	160	11	3	340	5	2	1	—	8	1	4	—	—	5
28	187	235	2	7	431	287	382	17	10	696	11	7	—	—	18	1	5	—	—	6
29	93	117	1	1	212	107	138	11	1	257	7	8	—	—	15	—	5	—	—	5
30	282	531	17	11	841	579	781	63	12	1,435	16	19	1	2	38	2	6	1	—	9
31	43	75	5	2	125	57	68	4	1	130	4	10	—	—	14	1	1	—	—	2
32	85	162	5	8	255	132	216	8	2	358	12	10	—	—	22	4	1	—	—	5
33	86	136	9	—	231	80	139	12	8	239	9	8	—	2	19	—	3	—	—	3
34	62	125	2	—	189	70	155	18	—	243	9	9	—	1	19	1	3	—	—	4
35	173	521	18	9	721	300	569	67	8	944	15	15	1	—	31	—	5	1	—	6
36	56	223	6	2	287	74	228	29	2	335	5	6	1	1	13	—	1	2	—	3
37	48	140	8	4	200	52	130	17	1	200	4	5	—	1	10	1	5	—	—	6
38	86	320	17	4	427	177	316	54	6	553	3	5	1	—	9	2	6	—	—	8
39	28	139	8	1	176	54	102	15	1	172	9	4	1	—	14	—	—	—	—	—
40	157	550	42	7	756	347	739	171	13	1.270	14	15	—	—	29	1	8	—	—	9
41	11	53	5	—	69	21	45	6	1	73	—	6	—	1	7	1	1	—	—	2
42	27	144	8	1	180	48	106	13	2	167	6	4	—	1	11	—	2	2	—	4
43	17	116	9	2	144	33	83	17	2	135	2	9	1	—	12	—	3	—	—	3
44	14	95	7	1	117	15	81	12	1	109	8	6	2	—	16	—	1	1	—	2
45	81	544	41	6	672	168	397	125	14	704	7	11	—	1	19	1	3	—	—	4
46	25	141	13	2	181	28	78	37	—	143	3	6	—	—	9	1	1	—	—	2
47	7	105	8	2	122	23	43	15	—	81	1	4	1	—	6	—	1	—	—	1
48	30	192	24	3	249	61	164	62	2	289	5	9	1	—	15	—	—	1	—	1
49	10	70	10	—	90	23	50	15	1	89	1	2	1	—	4	—	—	—	—	—
50	58	441	64	—	563	226	378	227	6	832	6	12	2	1	21	2	4	—		6
51	6	48	6	1	61	14	23	8	—	45	—	3	—	1	4	—	—	1	—	1
52	9	58	11	—	78	25	41	12	2	80	3	4	—	—	7	—	—	—	—	—
53	8	41	5	—	54	16	24	10	—	50	1	1	3	—	5	—	—	—	—	—
54	7	60	9	1	77	17	35	24	1	77	3	4	—	—	7	—	—	—	—	—
55	30	262	26	3	321	79	153	114	4	350	3	6	2	—	11	1	2	1	—	4
56	9	79	11	2	101	19	35	20	—	74	1	—	—	—	1	—	1	—	—	1
57	2	31	9	1	43	9	17	23	1	50	1	3	—	—	4	—	—	—	—	—
58	8	93	15	3	119	22	55	50	5	132	—	—	—	—	—	—	—	—	—	—
59	2	38	8	—	48	10	13	6	—	29	—	3	—	—	3	—	—	1	—	1
60	46	346	85	5	482	153	188	253	3	597	5	13	4	—	22	2	—	1	—	3
Al frente	8,485	7,075	541	320	16,421	11.128	8,055	1,609	279	21,069	255	250	21	14	543	53	97	12	—	162

CUADRO XII b.

XI — PROVINCIA DE LA RIOJA

TABLEAU XII b.

Province de La Rioja

Población argentina y extranjera, de 61 años arriba, por estado civil y sexos

Population argentine et étrangère, de 61 ans et au-dessus, par état civil et sexe

S. Solteros — *Célibataires.* C. Casados — *Mariés.* V. Viudos — *Veufs.* SD. Sin datos — *Sans renseignements.*

RESUMEN POR EDADES

Résumé par âges

AÑOS *Ans*	ARGENTINOS — *Argentins*										EXTRANJEROS — *Étrangers*									
	VARONES — *Hommes*					MUJERES — *Femmes*					VARONES — *Hommes*					MUJERES — *Femmes*				
	S.	C.	V.	SD.	TOTAL	S.	C.	V.	SD.	TOTAL	S.	C.	V.	SD.	TOTAL	S.	C.	V.	SD.	TOTAL
1	2	3	4	5	6	7	8	9	10	11	12	13	14	15	16	17	18	19	20	21
del frente	8,485	7,075	541	320	16,421	11,126	8,055	1,609	279	21,069	255	250	24	14	543	58	97	12	—	162
61	2	17	5	—	24	5	7	9	—	21	—	—	—	—	—	—	—	—	—	—
62	4	20	8	—	32	10	16	20	—	46	1	1	1	—	3	—	—	1	—	1
63	2	25	5	—	32	6	9	14	—	29	1	—	1	—	2	—	—	—	—	—
64	4	23	9	—	36	11	10	16	—	37	—	2	1	—	3	—	—	1	—	1
65	12	104	28	—	144	42	52	95	1	190	5	2	—	—	7	—	1	—	—	1
66	1	30	7	—	38	10	9	11	—	30	—	—	—	—	—	—	—	—	—	—
67	1	10	4	—	15	3	6	4	—	13	1	2	—	—	3	—	—	—	—	—
68	5	32	9	1	47	10	10	15	—	35	—	2	—	—	2	—	—	—	—	—
69	—	10	2	1	13	4	6	9	—	19	—	—	—	—	—	—	—	—	—	—
70	18	132	63	3	216	81	67	155	5	308	2	4	1	—	7	—	—	1	—	1
71	—	7	—	—	7	5	3	3	—	11	—	1	—	—	1	—	—	—	—	—
72	2	6	6	—	14	—	6	15	1	22	—	—	1	—	1	1	—	—	—	1
73	1	7	3	—	11	1	3	4	—	8	—	—	—	—	—	—	—	—	—	—
74	—	2	1	—	3	4	2	5	—	11	—	—	—	—	—	—	—	—	—	—
75	12	42	20	—	74	26	25	46	3	100	—	2	—	—	2	—	—	1	—	1
76	—	5	4	1	10	2	—	4	—	6	—	1	—	—	1	—	—	—	—	—
77	—	3	5	—	8	2	2	4	—	8	1	—	—	—	1	—	—	—	—	—
78	—	14	1	—	15	7	1	13	—	21	—	—	—	—	—	—	—	—	—	—
79	2	5	2	—	9	3	1	2	—	6	1	—	—	—	1	—	—	—	—	—
80	7	58	37	1	103	45	21	99	—	165	—	2	1	—	3	1	—	—	—	1
81	—	2	1	—	3	1	—	1	—	2	—	—	—	—	—	—	—	—	—	—
82	1	3	2	—	6	—	2	4	—	6	—	—	—	—	—	—	—	—	—	—
83	—	4	4	—	8	3	2	2	—	7	—	—	—	—	—	—	—	—	—	—
84	—	2	—	—	2	—	—	2	—	2	—	—	—	—	—	—	—	—	—	—
85	2	11	7	—	20	6	8	22	—	36	—	—	1	—	1	—	—	—	—	—
86	—	2	4	—	6	—	—	4	—	4	—	—	—	—	—	—	—	—	—	—
87	—	4	—	—	4	—	—	2	—	2	—	—	—	—	—	—	—	—	—	—
88	2	4	1	—	7	—	—	4	—	4	—	—	—	—	—	—	—	—	—	—
89	—	—	1	—	1	—	—	1	—	1	—	—	—	—	—	—	—	—	—	—
90	7	9	13	—	29	13	4	24	—	41	—	—	—	—	—	—	—	—	—	—
91	1	—	—	—	1	—	—	2	—	2	—	—	—	—	—	—	—	—	—	—
92	—		1	—	1	1	—	—	—	1	—	—	—	—	—	—	—	—	—	—
93	—	—	—	—	—	—	—	1	—	1	—	—	—	—	—	—	—	—	—	—
94	—	1	—	—	1	1	—	2	—	3	—	—	—	—	—	—	—	—	—	—
95	1	2	4	—	7	4	—	7	1	12	—	—	—	—	—	—	—	—	—	—
96	—	—	—	—	—	—	—	2	—	2	—	—	—	—	—	—	—	—	—	—
97	1	—	1	—	2	1	—	1	—	2	—	—	—	—	—	—	—	—	—	—
98	1	—	—	—	1	—	—	2	—	2	—	—	—	—	—	—	—	—	—	—
99	—	1	—	—	1	—	—	—	—	—	—	—	—	—	—	—	—	—	—	—
100 y más	—	2	1	—	3	7	2	22	—	31	—	—	—	—	—	—	—	—	—	—
Sin datos	35	2	—	93	130	45	3	6	70	124	—	—	—	—	—	—	—	—	—	—
TOTAL XI	8,609	7,676	800	420	17,505	11,485	8,332	2,263	360	22,440	267	269	31	14	581	55	98	16	—	169

CUADRO XIII *TABLEAU XII*

XI — PROVINCIA DE LA RIOJA

Province de La Rioja

Población argentina y extranjera, por sexos, según su grado de instrucción

LOS QUE SABEN LEER Y ESCRIBIR DE 6 AÑOS ARRIBA Y LOS QUE NO SABEN, Y SU PROPORCION POR MIL

Population argentine et étrangère, par sexes, selon son grade d'instruction; ceux qui savent lire et écrire de 6 ans au-dessus, et ceux qui ne savent pas; et sa proportion par mil

DEPARTAMENTOS DÉPARTEMENTS	TOTAL de habitantes de 6 años arriba *Total d'habitants de 6 ans et au-dessus*	SABEN LEER Y ESCRIBIR *Savent lire et écrire*				NO SABEN LEER Y ESCRIBIR *Ne savent ni lire ni écrire*				TOTAL GENERAL		PROPORCION POR MIL *PROPORTION par mil*	
		ARGENTINOS *Argentins*		EXTRANJEROS *Etrangers*		ARGENTINOS *Argentins*		EXTRANJEROS *Etrangers*					
		Varones *Hommes*	Mujeres *Femmes*	V H	M F	V H	M F	V H	M F	SABEN *Savent*	NO *Ne savent pas*	SABEN *Savent*	NO *Ne savent pas*
1	2	3	4	5	6	7	8	9	10	11	12	13	14
1 Arauco	2,401	288	301	11	—	841	955	4	1	600	1,801	250	750
2 Belgrano	3,661	410	496	7	1	1,232	1,513	2	—	914	2,747	250	750
3 Castro Barros	3,827	588	786	14	5	634	1,044	6	—	1,343	1,984	404	596
4 Chamical	2,623	305	306	10	3	911	1,081	6	1	624	1,999	238	762
5 Chilecito	6,685	1,000	1,258	133	80	1,972	2,231	84	27	2,421	4,264	362	688
6 Famatina	4,117	402	504	36	8	1,386	1,749	22	10	950	3,167	231	769
7 Independencia	1,005	112	83	7	—	395	404	3	1	202	803	201	799
8 La Madrid (General)	1,194	120	149	8	2	411	490	9	5	279	915	234	766
9 Lavalle (General)	3,675	321	426	23	9	1,323	1,529	23	21	779	2,896	212	788
10 Ocampo (General)	3,183	272	420	6	—	1,212	1,269	4	—	698	2,485	219	781
11 Rioja (Capital)	6,968	1,289	1,396	123	38	1,806	2,242	87	14	2,849	4,119	409	591
12 Rivadavia	3,425	357	480	4	—	1,192	1,441	1	—	791	2,634	231	769
13 Roca (General)	4,008	365	294	7	—	1,514	1,824	2	2	660	3,342	166	834
14 Sanagasta	849	149	159	5	3	258	278	2	—	316	533	372	628
15 San Blas de los Sauces	2,589	274	272	9	—	875	1,158	5	1	555	2,034	214	786
16 San Martin (General)	2,055	211	203	11	3	790	836	—	1	428	1,627	208	792
17 Sarmiento (General)	2,478	216	280	17	8	855	1,121	18	13	471	2,007	190	810
18 Velez Sarsfield	2,066	244	308	1	—	664	843	1	...	558	1,513	268	732
TOTAL XI	56,809	6,923	7,974	482	110	18,571	22,028	179	97	15,430	40,870	274	726

CUADRO XIV *TABLEAU XIV*

XI — PROVINCIA DE LA RIOJA

Province de La Rioja

Instrucción pública. — Escolares y educandos de 6 á 14 años y su proporción por mil

Instruction publique—Enfants qui vont à l'école ou reçoivent une instruction particuliére de 6 à 14 ans et leur proportion par mil

DEPARTAMENTOS / DÉPARTEMENTS	TOTAL DE NIÑOS DE 6 A 14 AÑOS — *Total d'enfants de 6 à 14 ans*		VAN Á LA ESCUELA — *Vont à l'école*		NO VAN A LA ESCUELA PERO SABEN LEER Y ESCRIBIR — *Ne vont pas à l'école, mais savent lire et écrire*		TOTAL DE ESCOLARES Y ALFABETOS — *Total d'enfants qui vont à l'école ou savent lire*		TOTAL GENERAL	NO VAN A LA ESCUELA Y NO SABEN LEER NI ESCRIBIR — *Ne vont pas a l'école et ne savent lire ni écrire*		Proporción de escolares y alfabetos por mil niños de 6 á 14 años — *Proportion d'enfants qui vont à l'école et d'eux qui n'y vont pas et savent lire, par mil, de 6 à 14 ans*	Quedan sin instrucción por mil — *Enfants sans instruction par mil*
	Varones Garçons	Mujeres Filles	V. G.	M. F.	V. G.	M. F.	V. G.	M. F.		V. G	M. F.		
1	2	3	4	5	6	7	8	9	10	11	12	13	14
1 Arauco	383	369	43	38	15	27	58	65	123	325	244	178	822
2 Belgrano	547	556	83	81	19	38	102	119	221	445	437	200	800
3 Castro Barros	446	438	173	180	21	38	194	218	412	252	220	466	534
4 Chamical	460	407	58	62	24	29	82	91	173	378	316	200	800
5 Chilecito	978	924	198	204	81	112	219	316	535	759	608	281	719
6 Famatina	603	595	98	103	14	25	112	128	240	491	467	200	800
7 Independencia	154	130	—	—	13	4	13	4	17	141	126	69	940
8 Lamadrid (General)	181	197	51	38	2	6	53	44	97	128	153	257	743
9 Lavalle (General)	645	585	93	93	13	27	106	120	226	539	465	184	816
10 Ocampo (General)	508	461	40	53	9	18	49	71	120	454	390	124	876
11 Rioja (Capital)	997	956	352	401	63	66	415	467	882	582	489	452	548
12 Rivadavia	552	582	30	35	31	26	61	61	122	491	521	108	892
13 Roca (General)	688	632	34	23	21	25	55	48	103	633	584	78	922
14 Sanagasta	131	112	41	39	8	12	49	51	100	82	61	412	588
15 San Blas de los Sauces	399	366	34	37	17	21	51	58	109	348	308	142	858
16 San Martin (General)	324	314	34	14	11	25	45	39	84	279	275	132	868
17 Sarmiento (General)	428	381	24	22	12	22	36	44	80	392	337	99	901
18 Velez Sarsfield	927	875	42	52	4	19	46	71	117	281	304	167	833
	8,746	8,320	1,368	1.475	378	540	1,746	2,015	3,761	7,000	6,805	220	780
TOTAL XI	17,066		2,843		918		3,761			13,805			

CUADRO XV

TABLEAU XV

XI — PROVINCIA DE LA RIOJA

Province de La Rioja

Instrucción pública. — Niños argentinos y extranjeros, por sexos y edad, que van á la escuela

Instruction publique.—Enfants argentins et étrangers, par sexes et âge, qui vont à l'école

RESÚMEN

Résumé

AÑOS DE EDAD *Ages*	NÚMERO ABSOLUTO DE NIÑOS *Nombre absolu d'enfants*			Van á la escuela — *Vont á l'école*						TOTAL GENERAL	PROPORCIÓN POR MIL DE ESCOLARES SOBRE EL TOTAL DE NIÑOS *Proportion par mil d'écoliers sur le total d'enfants*
				ARGENTINOS *Argentins*			EXTRANJEROS *Etrangers*				
	ARGENTINOS *Argentins*	EXTRANJEROS *Etrangers*	TOTAL	VARONES *Garçons*	MUJERES *Filles*	TOTAL	VARONES *Garçons*	MUJERES *Filles*	TOTAL		
1	2	3	4	5	6	7	8	9	10	11	12
6	2,205	7	2,212	64	81	145	—	—	—	145	66
7	2,731	5	2,736	135	154	289	1	—	1	290	106
8	2,382	12	2,394	161	206	367	3	5	8	375	157
9	1,617	8	1,625	143	191	334	—	1	1	335	206
10	2,179	9	2,188	236	214	450	1	2	3	453	207
11	1,233	8	1,241	166	183	349	1	2	3	352	284
12	2,017	7	2,024	202	216	418	—	1	1	419	207
13	1,182	12	1,194	136	119	255	—	2	2	257	215
14	1,442	10	1,452	119	98	217	—	—	—	217	149
TOTAL XI...	16,988	78	17,066	1,362	1,462	2,824	6	13	19	2,843	167

CUADRO XVI

TABLEAU XVI

Instrucción pública. — Niños argentinos y extranjeros, por sexos y edad, que no van á la escuela pero saben leer y escribir

Instruction publique.—Enfants argentins et étrangers, par sexes et âge, qui ne vont pas à l'école mais savent lire et écrire

RESÚMEN

Résumé

AÑOS DE EDAD *Ages*	NO VAN Á LA ESCUELA PERO SABEN LEER Y ESCRIBIR *Ne vont pas á l'école mais savent lire et écrire*							VAN Á LA ESCUELA *Vont á l'école*	TOTAL DE EDUCADOS *Total de ceux qui reçoivent instruction*		QUEDAN SIN INSTRUCCIÓN *Restent sans instruction*	
	ARGENTINOS *Argentins*			EXTRANJEROS *Etrangers*			TOTAL GENERAL		ABSOLUTO *Absolu*	POR MIL *Par mil*	ABSOLUTO *Absolu*	POR MIL *Par mil*
	VARONES *Garçons*	MUJERES *Filles*	TOTAL	VARONES *Garçons*	MUJERES *Filles*	TOTAL						
1	2	3	4	5	6	7	8	9	10	11	12	13
6	10	5	15	—	—	—	15	145	160	72	2,052	928
7	23	11	34	—	1	1	35	290	325	119	2,411	881
8	18	23	41	—	—	—	41	375	416	174	1,978	826
9	11	28	39	1	—	1	40	335	375	231	1,250	769
10	43	43	86	—	—	—	86	453	539	246	1,649	754
11	34	46	80	—	1	1	81	352	433	349	808	651
12	64	79	143	3	—	3	146	419	565	279	1,459	721
13	64	102	166	2	4	6	172	257	429	359	765	641
14	103	194	297	2	3	5	302	217	519	357	933	643
TOTAL XI...	370	531	901	8	9	17	918	2,843	3,761	220	13,305	780

CUADRO XVII

TABLEAU XVII

XI — PROVINCIA DE LA RIOJA

Province de La Rioja

Propietarios de bienes raices, por nacionalidades

Propriétaires d'immeubles, par nationalités

DEPARTAMENTOS DÉPARTEMENTS	ARGENTINOS *Argentins*	ALEMANES *Allemands*	AUSTRIACOS *Autrichiens*	ESPAÑOLES *Espagnols*	FRANCESES *Français*	INGLESES *Anglais*	ITALIANOS *Italiens*	SUIZOS *Suisses*	OTRAS NACIONES *Autres nations*	TOTAL DE EXTRANJEROS PROPIETARIOS *Total d'étrangers propriétaires*	TOTAL GENERAL DE PROPIETARIOS	Proporción por mil de propietarios sobre el total *Proportion par mil de propriétaires sur le total*	
												de extranjeros *d'étrangers*	de habitantes *d'habitants*
1	2	3	4	5	6	7	8	9	10	11	12	13	14
1 Arauco	851	—	—	—	—	—	1	—	1	2	853	125	283
2 Belgrano	1,711	—	—	2	—	—	1	1	3	7	1,718	700	876
3 Castro Barros	1,362	—	-	2	1	—	2	—	2	7	1,369	280	887
4 Chamical	1,313	1	1	—	—	—	4	—	4	10	1,323	500	401
5 Chilecito	1,641	2	—	4	4	6	6	1	27	50	1,691	216	212
6 Famatina	1,277	—	1	—	3	—	2	—	8	14	1,291	184	253
7 Independencia	446	—	—	—	—	-	—	—	—	—	446	—	360
8 La Madrid (General)	292	—	—	1	—	—	—	—	7	8	300	320	204
9 Lavalle (General)	842	—	—	2	—	—	2	—	9	13	855	165	188
10 Ocampo (General)	1,562	—	—	—	—	--	3	—	2	5	1,567	500	392
11 Rioja (Capital)	2,050	—	—	4	—	—	26	—	12	42	2,092	197	251
12 Rivadavia	593	—	—	—	1	—	1	—	1	3	596	600	138
13 Roca (General)	1,701	—	—	-	—	—	2	—	2	4	1,705	864	338
14 Sanagasta	204	—	—	—	—	—	1	—	1	2	206	200	198
15 San Blas de los Sauces	612	—	—	—	—	—	—	—	2	2	614	133	189
16 San Martin (General)	406	2	—	—	—	—	—	—	2	4	410	285	156
17 Sarmiento (General)	558	—	—	—	—	—	—	—	3	3	561	133	133
18 Velez Sarsfield	651	—	—	—	—	—	—	—	—	—	651	—	285
TOTAL XI	18,067	5	2	15	9	6	51	2	91	181	18,248	217	263

CUADRO XVIII

TABLEAU XVIII

XI — PROVINCIA DE LA RIOJA

Province de La Rioja

HABITANTES

Y propietarios de bienes raices por nacionalidades. — Resúmen de todas las que han tenido habitantes censados

Propriétaires d'immeubles par nationalités— Résumé de toutes celles qui ont eu des habitants recensés

NACIONALIDADES NATIONALITÉS	Total de habitantes *Total d'habitants*	Propietarios *Propriétaires*	Proporción por mil de propietarios sobre el total de habitantes de la respectiva nacionalidad— *Proportion par mil de propriétaires sur le total d'habitants de la respective nationalité*
1	2	3	4
Africanos — Africains	—	—	—
Alemanes — Allemands	13	5	385
Andorranos — Andorriens	—	—	—
Argelinos — Algériens	—	—	—
Asiáticos — Asiatiques	2	—	—
Austriacos — Autrichiens	12	2	167
Australianos — Australiens	—	—	—
Belgas — Belges	5	1	—
Bolivianos — Boliviens	14	—	—
Brasileros — Brésiliens	1	1	—
Colombianos — Colombiens	—	—	—
Chilenos — Chiliens	329	74	225
Chinos — Chinois	—	—	—
Costarriqueños — Costarriciens	—	—	—
Dinamarqueses — Danois	2	—	—
Dominicanos — Dominicains	—	—	—
Ecuatorianos — Équatoriens	—	—	—
Egipcios — Égyptiens	—	—	—
Españoles — Espagnols	89	15	169
Franceses — Français	51	9	176
Griegos — Grecs	3	—	—
Guatemaltecos — Guatémaltèques	1	1	—
Haitianos — Haïtiens	—	—	—
Hawaianos — Hawaïens	—	—	—
Holandeses — Hollandais	—	—	—
Hondureños — Honduriens	—	—	—
Indo-Ingleses — Indo-Anglais	—	—	—
Ingleses — Anglais	11	6	545
Italianos — Italiens	288	51	214
Japoneses — Japonais	—	—	—
Marroquies — Marocains	—	—	—
Al frente — à reporter	771	165	

NACIONALIDADES NATIONALITÉS	Total de habitantes *Total d'habitants*	Propietarios *Propriétaires*	Proporción por mil de propietarios sobre el total de habitantes de la respectiva nacionalidad— *Proportion par mil de propriétaires sur le total d'habitants de la respective nationalité*
1	2	3	4
Del frente — Report	771	165	
Mexicanos — Mexicains	—	—	
Mónacos — Monégasques	—	—	—
Montenegrinos — Monténégrins	—	—	
Nicaragüenses — Nicaraguaiens	—	—	—
Norte Americanos — Américains du Nord	2	—	
Orientales (del Uruguay) — Uruguayens	9	3	333
Paraguayos — Paraguayens	2	1	—
Persas — Persans	1	—	
Peruanos — Péruviens	1	—	—
Portugueses — Portuguais	—	—	—
Rumanos — Roumains	—	—	—
Rusos — Russes	—	—	—
Salvadoreños — Salvadoriens	—	—	—
Servios — Serbes	—	—	—
Siameses — Siamois	—	—	—
Suecos — Suédois	8	2	250
Suizos — Suisses	3	2	667
Turcos — Turcs	35	8	229
Venezolanos — Vénézuéliens	—	—	—
Otros paises — Autres pays	—	—	—
Extranjeros sin especificación — Étrangers sans spécification	4	—	
Total de extranjeros — Total d'étrangers	836	181	217
Total de argentinos — Total d'argentins	68,666	18,067	263
TOTAL XI	69,502	18,248	263

CUADRO XIX *TABLEAU XIX*

Población nacional y extranjera, por sexos, según sus religiones

Population national et étrangére, par sexes, selon ses religions

Ver el resumen por provincias — *Voir le résumé par provinces*

CUADRO XX *TABLEAU XX*

XI — PROVINCIA DE LA RIOJA

Province de La Rioja

La población argentina por sexos, según sus defectos físicos y psíquicos

La population argentine par sexes, selon ses défauts physiques et psychiques

DEPARTAMENTOS / DÉPARTEMENTS	POBLACION ABSOLUTA ARGENTINA *Population absolue Argentine*	ENFERMOS *Malades*		SORDO-MUDOS *Sourds-muets*		IDIOTAS *Idiots*		ALIENADOS *Aliénés*		CIEGOS *Aveugles*		CON BOCIO *Goitreux*		INVÁLIDOS *Invalides*				TOTAL	PROPORCION POR 100000 HABITANTES *Proportion par 100000 habitants*
														Por accidente *Par accident*		Por la guerra *Par la guerre*			
		Varones Hommes	Mujeres Femmes	V H	M F	V H	M F	V H	M F	V H	M F	V H	M F	V H	M F	V H	M F		
1	2	3	4	5	6	7	8	9	10	11	12	13	14	15	16	17	18	19	20
1 Arauco	2,996	3	7	—	—	—	2	—	2	4	3	—	4	1	—	—	—	26	868
2 Belgrano	4,558	16	18	4	7	4	1	1	1	3	8	—	4	2	2	—	—	71	1,558
3 Castro Barros	4,042	8	15	26	30	7	2	2	3	6	1	15	105	10	13	1	—	244	6,037
4 Chamical	3,279	11	21	2	4	1	—	—	3	3	1	—	—	1	—	1	—	48	1,464
5 Chilecito	7,736	35	70	26	37	9	12	7	4	7	7	14	94	5	6	—	—	333	4,305
6 Famatina	5,017	8	21	11	22	3	—	1	2	10	5	7	43	—	—	—	—	133	2,651
7 Independencia	1,227	—	1	5	1	—	1	—	—	—	—	—	—	—	—	—	—	8	652
8 La Madrid (General)	1,445	5	—	2	—	1	1	—	—	2	1	—	1	2	—	—	—	15	1,038
9 Lavalle (General)	4,590	9	10	4	1	1	—	1	—	1	5	—	—	—	—	—	—	32	697
10 Ocampo (General)	3,990	3	15	6	2	1	2	3	1	3	4	—	—	—	—	—	—	40	1,003
11 Rioja (Capital)	8,112	20	25	13	10	4	1	2	2	5	7	2	14	9	1	—	—	115	1,418
12 Rivadavia	4,300	12	6	3	2	1	1	2	—	3	5	—	—	1	6	—	—	42	977
13 Roca (General)	5,038	6	17	5	8	1	1	1	2	8	4	—	—	—	1	—	—	54	1,072
14 Sanagasta	1,033	—	—	—	—	—	1	—	—	2	1	—	1	2	2	1	—	10	968
15 San Blas de los Sauces	3,229	10	1	1	3	2	1	—	—	3	2	2	12	—	—	—	—	37	1,146
16 San Martin (General)	2,607	5	1	1	1	1	1	1	—	—	4	—	—	2	—	—	—	17	652
17 Sarmiento (General)	3,011	7	15	4	7	1	—	1	2	1	2	—	2	1	1	—	—	44	1,461
18 Velez Sarsfield	2,456	2	4	2	2	—	2	1	1	2	1	1	—	1	—	—	—	19	774
	68,666	160	247	115	137	37	29	23	23	63	61	41	280	37	32	3	—	1,288	1,876
TOTAL XI		407		252		66		46		124		321		69		3			

CADRO XXI

TABLEAU XXI

XI — PROVINCIA DE LA RIOJA

Province de la Rioja

La población extranjera por sexos, según sus defectos físicos y psíquicos

La population étrangère par sexes, selon ses défauts physiques et psychiques

DEPARTAMENTOS DÉPARTEMENTS	POBLACION ABSOLUTA EXTRANJERA *Population absolue étrangère*	ENFERMOS *Malades*		SORDO-MUDOS *Sourds-muets*		IDIOTAS *Idiots*		ALIENADOS *Aliénés*		CIEGOS *Aveugles*		CON BOCIO *Goitreux*		INVALIDOS *Invalides* Por accidente *Par accident*		INVALIDOS *Invalides* Por la guerra *Par la guerre*		TOTAL	PROPORCION POR 100000 HABITANTES *Proportion par 100000 habitants*
		Varones *Hommes*	Mujeres *Femmes*	V H	M F	V H	M F	V H	M F	V H	M F	V H	M F	V H	M F	V H	M F		
1	2	3	4	5	6	7	8	9	10	11	12	13	14	15	16	17	18	19	20
1 Arauco	16	—	—	—	—	—	—	—	—	—	—	—	—	—	—	—	—	—	—
2 Belgrano	10	—	—	—	—	1	—	—	—	—	—	—	—	—	—	—	—	1	—
3 Castro Barros	25	—	—	1	—	—	—	—	—	—	—	—	—	—	—	—	—	1	—
4 Chamical	20	—	—	—	—	—	—	—	—	—	—	—	—	—	—	—	—	—	—
5 Chilecito	231	3	1	—	—	—	—	—	—	—	1	—	—	1	—	—	—	6	—
6 Famatina	76	1	—	—	—	—	—	—	—	—	—	—	1	—	—	—	—	2	—
7 Independencia	11	—	—	—	—	—	—	—	—	—	—	—	—	—	—	—	—	—	—
8 La Madrid (General)	25	—	—	—	—	—	—	—	—	—	—	—	—	—	—	—	—	—	—
9 Lavalle (General)	79	—	—	—	—	—	—	—	—	—	—	—	—	—	—	—	—	—	—
10 Ocampo (General)	10	—	—	—	—	—	—	—	—	—	—	—	—	—	—	—	—	—	—
11 Rioja (Capital)	218	—	1	—	—	—	—	—	—	—	—	—	—	1	—	—	—	2	—
12 Rivadavia	5	—	—	—	—	—	—	—	—	—	—	—	—	—	—	—	—	—	—
13 Roca (General)	11	—	—	—	—	—	—	—	—	—	—	—	—	—	—	—	—	—	—
14 Sanagasta	10	—	—	—	—	—	—	—	—	—	—	—	—	—	—	—	—	—	—
15 San Blas de los Sauces	15	—	—	—	—	—	—	—	—	—	—	—	—	—	—	—	—	—	—
16 San Martin (General)	17	—	—	—	—	—	—	—	—	—	—	—	—	—	—	—	—	—	—
17 Sarmiento (General)	60	—	—	—	—	—	—	—	—	—	1	—	—	1	—	—	—	2	—
18 Velez Sarsfield	2	—	—	—	—	—	—	—	—	—	—	—	—	—	—	—	—	—	—
	886	4	2	1		1	—	—	—	—	2	—	1	3	—	—	—	14	1,675
TOTAL XI		6		1		1				2		1		3		—			

CUADRO XXII

TABLEAU XXII

Huérfanos de padre y madre de 0 á 14 años, argentinos y extranjeros, por sexos

Orphelins de père et mère de 0 à 14 ans, argentins et étrangers, par sexes

Ver el resúmen por provincias. — *Voir le résumé par provinces.*

CUADRO XXIII *TABLEAU XXIII*

XI — PROVINCIA DE LA RIOJA

Province de La Rioja

Densidad de la población absoluta por kilómetro cuadrado

Densité de la population absolue par kilomètre carré

DEPARTAMENTOS DÉPARTEMENTS	EXTENSIÓN EN KIL. CUADRADOS	POBLACIÓN POPULATION			DENSIDAD POR KIL. CUADRADO
		ABSOLUTA Absolue	NACIONAL National	EXTRANJERA Étrangère	*Densité par kil. carré*
1	2	3	4	5	6
1 Arauco	2,840	3,012	2,996	16	1.1
2 Belgrano	3,700	4,568	4,558	10	1.2
3 Castro Barros	1,415	4,067	4,042	25	2.8
4 Chamical	6,374	3,299	3,279	20	0.5
5 Chilecito	9,019	7,967	7,736	231	0.9
6 Famatina	4,584	5,093	5,017	76	1.1
7 Independencia	4,381	1,238	1,227	11	0.3
8 La Madrid (General)	4,121	1,470	1,445	25	0.4
9 Lavalle (General)	5,202	4,669	4,590	79	0.9
10 Ocampo (General)	4,980	4,000	3,990	10	0.8
11 Rioja (Capital)	8,076	8,325	8,112	213	1.0
12 Rivadavia	3,944	4,305	4,300	5	1.1
13 Roca (General)	4,647	5,049	5,038	11	1.1
14 Sanagasta	1,574	1,043	1,033	10	0.7
15 San Blas de los Sauces	1,671	3,244	3,229	15	1.9
16 San Martin (General)	7,582	2,624	2,607	17	0.3
17 Sarmiento (General)	11,742	3,071	3,011	60	0.3
18 Velez Sarsfield	3,696	2,458	2,456	2	0.7
TOTAL XI	89,498	69,502	68,666	836	0.78

CUADROS XXIV y XXV *TABLEAUX XXIV et XXV*

Las mujeres casadas y viudas, según sus años de matrimonio y número de hijos

Les femmes mariées et veuves, selon leurs années de mariage et nombre d'enfants

Ver el resúmen de toda la República — *Voir le résumé de toute le République*

CUADRO XXVI a. *TABLEAU XXVI a.*

XI — PROVINCIA DE LA RIOJA

Province de La Rioja

Población argentina y extranjera de 14 años arriba, por sexos, según profesiones

Population argentine et étrangère de 14 ans et au-dessus, par sexes, selon professions

RESÚMEN CLASIFICADO POR CATEGORÍA

Résumé classifié par catégorie

PROFESIONES *Professions*	ARGENTINOS *Argentins*		EXTRANJEROS *Etrangers*		TOTAL
	VARONES *Hommes*	MUJERES *Femmes*	VARONES *Hommes*	MUJERES *Femmes*	
1	2	3	4	5	6
I — Producción de la materia prima *Production de la matière première*					
Abastecedores — *Fournisseurs*	55	—	2	—	57
Acopiadores — *Marchands de blés*	—	—	—	—	—
Agricultores — *Agriculteurs*	5,830	901	83	7	6,821
Barraqueros — *Marchands de laines, cuirs, autres produits*	—	—	—	—	—
Cazadores — *Chasseurs*	—	—	1	—	1
Estancieros — *Eleveurs*	861	337	3	2	1,203
Hacendados — *Propriétaires ruraux*	1,180	201	2	1	1,384
Horticultores — *Horticulteurs*	1	—	1	—	2
Isleros — *Insulaires*	—	—	—	—	—
Leñadores — *Bucherons*	32	1	—	—	33
Mayordomos — *Intendants*	42	4	2	—	48
Obrajeros — *Contre-maitres*	—	—	—	—	—
Pasteros — *Vendeurs de foin et paille*	2	—	—	—	2
Pastores, Vaqueros — *Pasteurs, Bergers, Vachers*	586	67	5	—	658
Pescadores — *Pêcheurs*	—	—	—	—	—
Picapedreros — *Tailleurs de pierres*	—	3	—	—	3
Sericultores — *Sériculteurs*	—	—	—	—	—
Reconocedores de frutos	—	—	—	—	—
Vinicultores — *Viniculteurs*	3	1	5	—	9
TOTAL I	8,592	1,515	104	10	10,221
II — Producciones industriales *Productions industrielles*					
Afinadores — *Accordeurs*	—	—	—	—	—
Afiladores — *Rémouleurs*	—	—	—	—	—
Aguadores — *Porteurs d'eau*	1	—	—	—	1
Alambradores — *Cloturiers*	—	—	—	—	—
Albañiles — *Maçons*	176	—	45	—	221
Alfareros — *Potiers*	—	8	—	—	8
Alpargateros — *Fabricants de sandales*	—	—	—	—	—
Amasadores — *Pétrisseurs*	—	2	—	—	2
Armeros — *Armuriers*	3	—	1	—	4
Aserradores — *Scieurs de bois*	2	—	—	—	2
Bordadores — *Brodeuses*	—	21	—	1	22
Broncreros — *Bronziers*	—	—	—	—	—
Caldereros — *Chaudronniers*	—	—	—	—	—
Canasteros — *Vanniers*	—	—	—	—	—
Carboneros — *Charbonniers*	—	—	—	—	—
Carpinteros — *Charpentiers*	236	1	20	—	257
Calafates — *Calfats*	—	—	—	—	—
Cerveceros — *Brasseurs*	—	—	—	—	—
Carniceros — *Bouchers*	22	1	—	—	23
Chancheros — *Charcutiers*	—	8	—	—	8
Cigarreros — *Fabricants de cigares*	—	—	—	—	—
Colchoneros — *Matelassiers*	—	1	1	—	2
Confiteros — *Confiseurs*	—	—	—	—	—
Constructores de buques, armadores — *Constructeurs de navires, armateurs*	—	—	—	—	—
Cordeleros, cabufferos, etc. — *Cordiers*	—	—	—	—	—
Costureras — *Couturières*	20	5,627	—	26	5,673
Curtidores — *Tanneurs*	2	3	—	—	5
Doradores — *Doreurs*	—	—	—	—	—
Ebanistas, tallistas, etc — *Ebénistes, sculpteurs, etc*	—	—	1	—	1
Empapeladores — *Colleurs de papiers*	—	—	—	—	—
Encuadernadores — *Relieurs*	—	—	—	—	—
Escoberos — *Fabricants de balais*	—	—	—	—	—
Fabricantes — *Fabricants en général*	—	—	—	—	—
Fideleros — *Fabricants de vermicelles*	—	—	—	—	—
Floristas (Fabricantes) — *Fleuristes Fabricants*	—	—	—	—	—
Fundidores — *Fondeurs*	6	—	3	—	9
Gasistas — *Gazistes*	—	—	—	—	—
Grabadores — *Graveurs*	—	—	—	—	—
Graseros — *Marchands de graisse*	—	—	—	—	—
Herreros — *Forgerons*	46	1	8	—	55
Hojalateros — *Ferblantiers*	2	—	4	—	6
Suma al frente	516	5,675	83	27	6,301

CUADRO XXVI b. *TABLEAU XXVI b.*

XI — PROVINCIA DE LA RIOJA

Province de La Rioja

Población argentina y extranjera de 14 años arriba, por sexos, según profesiones

Population argentine et étrangère de 14 ans et au-dessus, par sexes, selon professions

RESÚMEN CLASIFICADO POR CATEGORÍA

Résumé classifié par catégorie

PROFESIONES *Professions*	ARGENTINOS *Argentins*		EXTRANJEROS *Etrangers*		TOTAL
	VARONES *Hommes*	MUJERES *Femmes*	VARONES *Hommes*	MUJERES *Femmes*	
1	2	3	4	5	6
Del frente	516	5,675	83	7	6,301
Horneros — *Fourniers*	6	—	4	—	10
Hoteleros — *Hôteliers*	—	—	—	—	—
Fondistas — *Logeurs — Aubergistes*	—	—	—	—	—
Industriales diversos — *Industriels divers*	8	1	—	—	9
Jaboneros — *Savonniers*	—	—	—	—	—
Joyeros — *Joailliers, Bijoutiers*	—	—	—	—	—
Lecheros — *Laitiers*	—	17	—	—	17
Licoreros — *Liquoristes*	—	—	—	—	—
Limpia-ropas — *Dégraisseurs*	—	—	—	—	—
Litógrafos — *Lithographes*	—	—	1	—	1
Maquinistas — *Machinistes*	1	—	1	—	2
Marmoleros — *Marbriers*	—	—	—	—	—
Mecanicos — *Mécaniciens*	2	—	1	—	3
Mineros — *Mineurs*	418	1	42	—	461
Modistas — *Modistes*	—	9	—	1	10
Molineros — *Meuniers*	10	1	3	—	14
Muebleros — *Ebénistes*	—	—	—	—	—
Panaderos — *Boulangers*	13	187	9	2	211
Paragüeros — *Fabricants de parapluies*	—	—	—	—	—
Pintores — *Peintres*	5	—	5	—	10
Peluqueros — *Coiffeurs*	4	—	2	—	6
Pirotecnicos — *Artificiers*	—	—	—	—	—
Plomeros — *Plombiers*	—	—	—	—	—
Queseros — *Fromagiers*	—	1	1	—	2
Relojeros — *Horlogers*	1	—	2	—	3
Saladeristas — *Saladéristes (Boucanniers)*	—	—	—	—	—
Sastres — *Tailleurs*	21	—	7	—	28
Sombrereros — *Chapeliers*	—	—	—	—	—
Tacheros — *Ferblantiers*	1	—	—	—	1
Talabarteros — *Selliers*	43	—	1	—	44
Tapiceros — *Tapissiers*	—	—	—	—	—
Tejedores — *Tisserands*	33	2362	—	5	2,400
Tintoreros — *Teinturiers*	—	—	—	—	—
Techadores — *Couvreurs*	—	6	—	—	6
Tipografos — *Typographes*	15	—	1	—	16
Toneleros — *Tonneliers*	28	—	—	—	28
Torneros — *Tourneurs*	—	—	—	—	—
Veleros — *Voiliers*	—	—	—	—	—
Vidrieros — *Vitriers*	—	—	—	—	—
Yeseros — *Platriers*	—	—	—	—	—
Zapateros — *Cordonniers*	134	1	11	—	149
TOTAL II	1,259	8,261	177	35	9,732
III — Comercio *Commerce*					
Agentes — *Agents*	—	—	—	—	—
Almaceneros — *Epiciers*	—	—	—	—	—
Banqueros — *Banquiers*	1	—	—	—	1
Comerciantes — *Commerçants*	469	106	121	8	704
Corredores — *Courtiers*	—	—	—	—	—
Cobradores — *Garçon de recette*	1	—	—	—	1
Comisionistas — *Commissionnaires*	—	—	—	—	—
Dependientes — *Commis*	28	—	2	—	30
Empleados — *Employés*	90	2	9	—	101
Empresarios — *Entrepreneurs*	1	—	6	—	7
Ferreteros — *Quincailliers*	—	—	—	—	—
Plateros — *Orfèvres*	28	1	1	—	30
Rematadores — *Commissaires-priseurs*	—	—	—	—	—
Repartidores — *Porteurs à domicile*	—	—	—	—	—
Tenedores de libros — *Teneurs de livres*	—	—	—	—	—
Tenderos — *Merciers*	—	—	—	—	—
Total III	618	109	139	8	874

CUADRO XXVI c. *TABLEAU XXVI c.*

XI — PROVINCIA DE LA RIOJA

Province de La Rioja

Población argentina y extranjera de 14 años arriba, por sexos, según profesiones

Population argentine et étrangère de 14 ans et au-dessus, par sexes, selon professions

RESÚMEN CLASIFICADO POR CATEGORÍA

Résumé classifié par catégorie

PROFESIONES *Professions*	ARGENTINOS *Argentins*		EXTRANJEROS *Etrangers*		TOTAL
	VARONES *Hommes*	MUJERES *Femmes*	VARONES *Hommes*	MUJERES *Femmes*	
1	2	3	4	5	6
IV — Transportes *Transports*					
Arrieros, troperos etc. — *Muletiers*	839	3	7	—	849
Buzos — *Scaphandriers*	—	—	—	—	—
Carreros — *Charretiers*	95	—	1	—	96
Cocheros — *Cochers*	17	—	2	—	19
Correos, postillones, etc. — *Facteurs Postillons*	1	—	—	—	1
Empleados de ferro-carril — *Employés de chemins de fer*	14	—	—	—	14
Marinos — *Marins*	1	—	—	—	1
Mozos de cordel (changadores) — *Portefaix*	1	—	1	—	2
Prácticos — *Lamaneurs*	—	—	—	—	—
Pilotos — *Pilotes*	—	—	—	—	—
Telefonistas — *Téléphonistes*	—	—	—	—	—
Telegrafistas — *Télégraphistes*	18	—	—	—	18
Vaqueanos — *Guides*	—	—	—	—	—
Total IV...	986	3	11	—	1,000
V — Propiedad mueble é inmueble *Propriété mobilière et immobilière*					
Rentista — *Rentiers* ..... Total V..	12	93	—	—	105
VI — Personal de servicio *Personnel de service*					
Caballerizos — *Palefreniers*	—	—	—	—	—
Cocineros — *Cuisiniers*	9	412	1	1	423
Domadores — *Dompteurs*	2	—	—	—	2
Domésticos — *Domestiques*	195	1,130	5	3	1,333
Lavanderas — *Blanchisseuses*	11	2,150	—	4	2,165
Lustradores de calzado — *Décroteurs*	—	—	—	—	—
Mensajeros — *Commissionnaires*	—	—	—	—	—
Planchadoras — *Repasseuses*	—	197	—	—	197
Trabajos domésticos — *Traveaux domestiques*	6	—	—	—	6
Total VI..	223	3,889	6	8	4,126
VII — Defensa del pais *Défense du pays*					
Militares — *Militaires* ..... Total VII..	43	—	3	—	46
VIII — Administración pública *Administration publique*					
Empleados de Gobierno ó Adm. — *Employés de gouvernement ou Adm.*	141	1	8	—	150
IX — Cultos *Cultes*					
Clérigos (no católicos) — *Ecclésiastiques non catholiques*	—	—	—	—	—
Religiosas católicas — *Religieuses catholiques*	—	—	—	—	—
Sacerdotes, y frailes — *Prêtres, moines*	9	—	8	—	17
Sacristanes, campaneros, legos — *Sacristains, frères*	—	—	1	—	1
Total IX..	9	—	9	—	18
X — Jurisprudencia *Jurisprudence*					
Abogados — *Avocats*	18	—	1	—	19
Escribanos — *Notaires*	4	—	—	—	4
Escribientes, copistas — *Copistes*	1	—	—	—	1
Contadores — *Comptables*	5	—	3	—	8
Procuradores — *Agents d'affaires*	9	—	3	—	12
Total X..	37	—	7	—	44

CUADRO XXVI d. *TABLEAU XXVI d*

XI — PROVINCIA DE LA RIOJA

Province de La Rioja

Población argentina y extranjera de 14 años arriba, por sexos, según profesiones

Population argentine et étrangère de 14 ans et au-dessus, par sexes, selon professions

RESÚMEN CLASIFICADO POR CATEGORÍA

Résumé classifié par catégorie

PROFESIONES *Professions*	ARGENTINOS *Argentins*		EXTRANJEROS *Etrangers*		TOTAL
	VARONES *Hommes*	MUJERES *Femmes*	VARONES *Hommes*	MUJERES *Femmes*	
1	2	3	4	5	6
XI — Profesiones sanitarias *Professions sanitaires*					
Curanderos — *Médecins sans titres*	—	6	—	—	6
Dentistas — *Dentistes*	—	—	—	—	—
Enfermeros — *Infirmiers*	—	—	—	—	—
Farmacéuticos — *Pharmaciens*	—	—	4	—	4
Flebótomos — *Phlébotomes*	—	—	—	—	—
Ortopédicos — *Orthopédistes*	—	—	—	—	—
Médicos — *Médecins*	10	—	3	—	13
Parteras — *Sage-femmes*	—	15	—	—	15
Pedicuros — *Pédicures*	—	—	—	—	—
Químicos — *Chimistes*	—	—	—	—	—
Veterinarios — *Vétérinaires*	—	—	—	—	—
Total XI..	10	21	7	—	38
XII — Instrución y Educación *Instruction et Education*					
Maestros de Escuela — *Instituteurs*	56	93	4	3	156
Estudiantes — *Etudiants*	41	34	1	1	80
Total XII..	100	127	5	4	236
XIII—Bellas Artes *Beaux Arts*					
Arquitectos — *Architectes*	—	—	2	—	2
Dibujantes — *Dessinateurs*	—	—	1	—	1
Fotógrafos — *Photographes*	—	—	1	—	1
Escultores — *Sculpteurs*	1	—	—	—	1
Artistas — *Artistes*	2	—	—	—	2
Total XIII..	3	—	4	—	7
XIV — Letras y Ciencias *Lettres et Sciences*					
Agrimensores — *Arpenteurs*	4	—	—	—	4
Caligrafos — *Calligraphes*	—	—	—	—	—
Ingenieros — *Ingénieurs*	2	—	17	—	19
Literatos — *Littérateurs*	—	—	—	—	—
Periodistas — *Journalistes*	2	—	—	—	2
Taquígrafos — *Sténographes*	—	—	—	—	—
Traductores — *Traducteurs*	—	—	—	—	—
Total XIV :	8	—	17	—	25
XV — Profesiones ambulantes *Professions ambulantes*					
Acróbatas — *Acrobates*	—	—	—	1	1
Mercachifles — *Colporteurs*	—	—	—	—	—
Músicos — *Musiciens*	32	—	9	—	41
Vendedores diversos — *Vendeurs divers*	—	—	—	—	—
Total XV..	32	—	9	1	42
XVI — Personal de fatiga que no tiene trabajo fijo *Gens de peine sans profession déterminée*					
Jornaleros — *Journaliers* ....Total XVI..	3,165	222	34	3	3,424
XVII — Personal á cargo de otros *Personnel à charge d'autrui*					
Mendigos — *Mendiants*	5	6	—	—	11
Prostitutas — *Filles publiques*	—	9	—	—	9
Rufianes — *Entreteneurs*	—	—	—		—
Total XVII..	5	15	—	—	20
XVIII					
Sin profesión — *Sans profession*	2,262	8,184	41	100	10,587
Total general I á XVIII	17,505	22,440	581	169	40,695

CUADRO I *TABLEAU 1*

XII — PROVINCIA DE CATAMARCA

Province de Catamarca

Población absoluta en 1895 y 1869; aumento + ó disminución — absoluta y relativa

Population absolue en 1895 et 1869; augmentation + ou diminution — absolue et relative

DEPARTAMENTOS. DÉPARTEMENTS	1895	1869	AUMENTO + DISMINUCIÓN — EN 1895 RESPECTO A 1869 *Augmentation + diminution — en 1895 relativement á 1869*	
			ABSOLUTO *Absolu*	POR MIL *Par mil*
1	2	3	4	5
1 Alto (El)	5,747	9,449	— 3,702	—
2 Ambato	3,114	—	+ 3,114	—
3 Ancasti	5,239	5,508	— 269	—
4 Andalgalá	6,273	7,035	— 762	—
6 Belén	8,836	7,845	+ 991	+ 126
6 Capayan (1)	5,660	10,224	— 4,564	—
7 Catamarca (Capital)	9,727	5,718	+ 4,009	+ 701
8 Paclin	3,306	—	+ 3,306	—
9 Paz (La)	7,032	—	+ 7,032	—
10 Piedra Blanca	3,172	8,916	— 5,744	—
11 Pomán	3,552	3,695	— 143	—
12 Santa María	6,592	5,390	+ 1,142	+ 212
13 Santa Rosa	5,242	—	+ 5,242	—
14 Tinogasta	12,233	10,324	+ 1,909	+ 185
15 Valle Viejo	4,496	5,858	— 1,362	—
TOTAL XII	90,161	79,962	+ 10,199	+ 128

(1) En 1869, Villa Prima con 4,974 habitantes y San Pedro con 5,250, formaban lo que hoy es departamento Capayán. Los demás departamentos que aparecen sin población en 1869, no existían en aquel año como secciones administrativas.

CUADRO II a. *TABLEAU II a.*

XII — PROVINCIA DE CATAMARCA

Province de Catamarca

Población urbana y rural, absoluta y relativa, en 1895 y 1869

Population urbaine et rurale, absolue et relative, en 1895 et 1869

Ciudades, Pueblos y divisiones censales *Villes, villages et divisions du recensement*	1895			1869			Aumento + ó disminución — en 1895 *Augmentation + ou diminution — en 1895* Absoluta *Absolue*			Por mil *Par mil*		
	Urbana *Urbaine*	Rural *Rurale*	TOTAL	Urbana *Urbaine*	Rural *Rurale*	TOTAL	Urbana *Urbaine*	Rural *Rurale*	TOTAL	Urbana *Urbaine*	Rural *Rurale*	TOTAL
1	2	3	4	5	6	7	8	9	10	11	12	13
1 Alto (El)	515	5,232	5,747	2,022	7,427	9,449	— 1,507	— 2,195	— 3,702	—	—	—
2 Ambato	—	3,114	3,114	—	—	—	—	+ 3,114	+ 3,114	—	—	—
3 Ancasti	189	5,050	5,239	222	5,286	5,508	— 33	— 236	— 269	—	—	—
4 Andalgalá	442	5,831	6,273	3,073	3,662	7,035	— 2,631	+ 1,869	— 762	—	+ 472	—
5 Belén	2,201	6,635	8,836	3,822	4,023	7,845	— 1,621	+ 2,612	+ 991	—	+ 649	+ 126
6 Capayán (1)	552	5,108	5,660	2,519	7,705	10,224	— 1,967	— 2,597	— 4,564	—	—	—
7 Catamarca (Capital)	7,397	2,330	9,727	5,718	—	5,718	+ 1,679	+ 2,330	+ 4,009	+ 293	—	+ 701
8 Paclin	—	3,306	3,306	—	—	—	—	+ 3,306	+ 3,306	—	—	—
9 Paz (La)	880	6,152	7,032	—	—	—	+ 880	+ 6,152	+ 7,032	—	—	—
10 Piedra Blanca	—	3,172	3,172	3,434	5,482	8,916	— 3,434	— 2,310	— 5,744	—	—	—
11 Pomán	443	3,109	3,552	1,595	2,100	3,695	— 1,152	+ 1,009	— 143	—	+ 480	—
12 Santa María	—	6,582	6,582	1,877	3,518	5,390	— 1,877	+ 3,019	+ 1,142	—	+ 859	+ 212
13 Santa Rosa	421	4,821	5,242	—	—	—	+ 421	+ 4,821	+ 5,242	—	—	—
14 Tinogasta	283	11,950	12,233	4,568	5,756	10,324	— 4,285	+ 6,194	+ 1,909	—	1,076	185
15 Valle Viejo	—	4,496	4,496	2,687	3,171	5,858	— 2,687	+ 1,325	— 1,362	—	418	—
Total XII	13,823	76,838	90,161	31,537	48,425	79,962	— 18,214	+ 28,413	+ 10,199	—	587	128

(1) En 1869, Villa Prima, con 4,971 habitantes y San Pedro con 5,250, formaban lo que hoy es departamento Capayán. Los demás departamentos que aparecen sin población en 1869, no existian en aquel año como secciones administrativas.

(2) En 1869 se incluyó en la población urbana la de algunos suburbios y distritos cercanos á las villas y aldeas, lo que no se hizo en 1895: esto explica la disminución aparente de la población urbana, que está compensada por un aumento de la rural.

CUADRO II b.

TABLEAU II b.

XII—PROVINCIA DE CATAMARCA

Province de Catamarca

Población urbana y rural según las menores divisiones geográficas y administrativas

COMPRENDIENDO TODAS LAS DESIGNACIONES QUE APARECEN EN LOS ORIGINALES DEL CENSO

Population urbaine et rurale selon les plus petites divisions géographiques et administratives

NÚMERO DE ÓRDEN Nº d'ordre	NOMBRE DEL DISTRITO NOM DE LA COMMUNE	NOMBRE DEL PUEBLO Ó DESIGNACIÓN GEOGRÁFICA DEL SITIO *Nom de la ville, ou bourg ou désignation géographique de l'endroit*	POBLACIÓN POPULATION		
			URBANA *Urbaine*	RURAL *Rurale*	TOTAL del distrito TOTAL de la commune
1	2	3	4	5	6
		I — DEPARTAMENTO ALTO (EL)			
1	Achalco	Achalco	—	460	460
2	Alto (El)	Alto (El)	865	753	1,118
3	Choya	Chañar Laguna	—	150	
		Puesto de Jerez	—	150	
		Morteros	—	249	549
4	Guayamba	Guayamba	—	1,188	1,188
5	Iriondo	Iriondo	—	254	254
6	Rosario	Bella Vista y Cumbre	—	183	
		Rosario	—	598	781
7	Vilismano	Vilismano	150	1,247	1,397
		Total del Departamento I	515	5,282	5,747
		II — DEPARTAMENTO AMBATO			
8	Castillos	Castillos	—	465	465
9	Cerro	Cerro	—	174	174
10	Puerta (La)	Puerta (La)	—	944	944
11	Rodeo	Rodeo	—	586	586
12	Singuil	Singuil	—	440	440
13	Varelas	Varelas	—	505	505
		Total del Departamento II	—	3,114	3,114
		III — DEPARTAMENTO ANCASTI			
14	Ancasti	Ancasti	189	523	712
15	Anquincila	Anquincila	—	401	401
16	Concepción	Concepción	—	570	570
17	Chorro	Chorro	—	642	642
18	Falda (La)	Falda (La)	—	328	328
19	Ipizca	Ipizca	—	312	312
20	Mogotes	Mogotes	—	496	496
21	Tacana	Tacana	—	463	463
22	Taco	Taco	—	524	524
23	Yerba Buena	Yerba Buena	—	791	791
		Total del Departamento III	189	5,050	5,239
		IV — DEPARTAMENTO ANDALGALÁ			
24	Aconquija	Aconquija	—	600	
		Condor Guasi y Espinillo	—	300	
		Espinillo y Villa Vil	—	269	1,169
25	Chaquiago	Chaquiago	—	789	789

CUADRO II b.

TABLEAU II b.

XII—PROVINCIA DE CATAMARCA

Province de Catamarca

Población urbana y rural según las menores divisiones geográficas y administrativas

COMPRENDIENDO TODAS LAS DESIGNACIONES QUE APARECEN EN LOS ORIGINALES DEL CENSO

Population urbaine et rurale selon les plus petites divisions géographiques et administratives

NÚMERO DE ORDEN Nº d'ordre	NOMBRE DEL DISTRITO NOM DE LA COMMUNE	NOMBRE DEL PUEBLO Ó DESIGNACIÓN GEOGRÁFICA DEL SITIO *Nom de la ville, ou bourg ou désignation géographique de l'endroit*	POBLACIÓN POPULATION URBANA *Urbaine*	RURAL *Rurale*	TOTAL del distrito TOTAL de la commune
1	2	3	4	5	6
26	Choya	Amanas y Visvis	—	182	
		Choya	—	423	605
27	Huaco	Huaco	—	232	232
28	Huachásqui	Huachasqui	—	132	132
29	Julumao	Julumao	—	526	526
30	Malli 1º	Malli 1º	—	262	262
31	Malli 2º	Malli 2º	—	384	384
32	Minas (Las)	Minas (Las)	—	235	235
33	Pilciao	Pilciao	—	334	334
34	Plaza (La)	Plaza (La)	442	631	1,073
35	Potrero	Potrero	—	355	355
36	Pucará	Pucará	—	177	177
		Total del Departamento IV	442	5,881	6,273
		V — DEPARTAMENTO BELÉN			
37	Belen	Belen	2,201	1,094	
		Guaco	—	390	3,685
38	Ciénaga	Ciénaga	—	468	468
39	Estancias (Las)	Estancias (Las)	—	180	180
40	Hualfin	Hualfin	—	881	881
41	Laguna Blanca	Laguna Blanca	—	157	157
42	Lóndres	Lóndres	—	1,467	1,467
43	Puerta San José	Puerta San José	—	1,001	1,001
44	San Fernando	San Fernando	—	1,097	1,097
		Total del Departamemto V	2,201	6,685	8,836
		VI — DEPARTAMENTO CAPAYÀN			
45	Breas	Breas	—	306	306
46	Capayán	Capayán	—	370	370
47	Concepción	Concepción	—	417	417
48	Coneta	Coneta	—	477	477
49	Chumbicha	Chumbicha	552	638	1,190
50	Lomas Blancas	Lomas Blancas	—	206	206
51	Miraflores	Angeles	—	85	
		Miraflores	—	1,050	1,135
52	Palmas (Las)	Palmas (Las)	—	168	168
53	San Pedro	San Pedro	—	308	308
54	Valde de la Punta	Valde de la Punta	—	457	457
55	Villaprima	Villaprima	—	631	631
		Total del Departamento VI	552	5,108	5,660

CUADRO II b. *TABLEAU II b.*

XII—PROVINCIA DE CATAMARCA

Province de Catamarca

Población urbana y rural según las menores divisiones geográficas y administrativas

COMPRENDIENDO TODAS LAS DESIGNACIONES QUE APARECEN EN LOS ORIGINALES DEL CENSO

Population urbaine et rurale selon les plus petites divisions géographiques et administratives

NÚMERO DE ÓRDEN — Nº d'ordre	NOMBRE DEL DISTRITO — NOM DE LA COMMUNE	NOMBRE DEL PUEBLO Ó DESIGNACIÓN GEOGRÁFICA DEL SITIO — *Nom de la ville, ou bourg ou désignation géographique de l'endroit*	POBLACIÓN — POPULATION: URBANA — *Urbaine*	RURAL — *Rurale*	TOTAL del distrito — TOTAL de la commune
1	2	3	4	5	6
		VII — DEPARATMENTO CATAMARCA (CAPITAL)			
56	Catamarca (Capital)	Catamarca (Capital)	7,397	472	
		Tiorco	—	145	8,014
57	Bandas de Varela	Bandas de Varela	—	276	276
58	Chacarita (La)	Chacarita (La)	—	820	820
59	Choya	Choya	—	366	366
60	Ojo de Agua	Ojo de Agua y Ranchos	—	251	251
		Total del Departamento VII	7,397	2,330	9,727
		VIII — DEPARTAMENTO PACLÍN			
61	Amadores	Amadores	—	509	509
62	Bajada (La)	Bajada (La)	—	432	432
63	Balcosna	Balcosna	—	351	351
64	Monte Potrero	Monte Potrero	—	274	274
65	Paclin	Paclin	—	388	388
66	Rosario	Rosario	—	241	241
67	San Antonio	San Antonio	—	377	377
68	Santa Bárbara	Santa Bárbara	—	389	389
69	Viña (La)	Viña (La)	—	895	895
		Total del Departamento VIII	—	3,306	3,306
		IX — DEPARTAMENTO PAZ (LA)			
70	Anjuli	Anjuli	38	506	544
71	Dorada (La)	Dorada (La)	—	611	611
72	Esquiú	Esquiú	251	425	676
73	Florida (La)	Florida (La)	—	288	288
74	Icaño	Icaño	98	1,062	1,160
75	Motegasta	Motegasta	—	271	271
76	Palmitas	Palmitas	—	527	527
77	Biviano	Biviano	—	286	286
78	Ramblones	Ramblones	—	533	533
79	Recreo	Recreo	493	131	624
80	San Antonio	San Antonio	—	832	832
81	Santo Domingo	Santo Domingo	—	184	184
82	Unión (La)	Unión (La)	—	496	496
		Total del Departamento IX	880	6,152	7,032

CUADRO II b.

TABLEAU II b.

XII — PROVINCIA DE CATAMARCA

Province de Catamarca

Población urbana y rural según las menores divisiones geográficas y administrativas

COMPRENDIENDO TODAS LAS DESIGNACIONES QUE APARECEN EN LOS ORIGINALES DEL CENSO

Population urbaine et rurale selon les plus petites divisions géographiques et administratives

NÚMERO DE ORDEN Nº d'ordre	NOMBRE DEL DISTRITO NOM DE LA COMMUNE	NOMBRE DEL PUEBLO Ó DESIGNACIÓN GEOGRÁFICA DEL SITIO *Nom de la ville, ou bourg ou désignation géographique de l'endroit*	POBLACIÓN POPULATION		
			URBANA *Urbaine*	RURAL *Rurale*	TOTAL del distrito TOTAL de la commune
1	2	3	4	5	6
		X — DEPARTAMENTO PIEDRA BLANCA			
83	Carrera y Coyagasta	Carrera y Coyagasta	—	495	495
84	Hueco	Hueco	—	275	275
85	Pomancillo	Pomancillo	—	470	470
86	San Antonio	San Antonio	—	1,028	1,028
87	San José	San José	—	433	433
88	Tercena (La)	Tercena (La)	—	471	471
		Total del Departamento X	—	3,172	3,172
		XI — DEPARTAMENTO POMÁN			
89	Colpes	Colpes	—	364	364
90	Mutquen	Mutquen	—	543	543
91	Pomán	Pomán	—	1,084	1,084
92	Rincón	Rincón	—	456	456
93	Rosario de Colana	Rosario de Colana	—	286	286
94	Saujil	Saujil	443	—	443
95	San Miguel de Pisa Panasco	San Miguel de Pisa Panasco	—	174	174
96	Sijan	Sijan	—	222	222
		Total del Departamento XI	443	3,109	3,552
		XII — DEPARTAMENTO SANTA MARÍA			
97	Chañarpunco	Chañarpunco	—	656	656
98	Fuerte Quemado	Fuerte Quemado	—	600	600
99	Loroguasi	Loroguasi	—	350	350
100	Quebrada (La)	Quebrada (La)	—	585	585
101	Recreo	Recreo	—	319	319
102	San José	San José	—	2,483	2,483
103	Cajón	Cajón	—	395	395
104	Santa María	Santa María	—	1,844	1,344
		Total del Departamento XII	—	6,532	6,532
		XIII — DEPARTAMENTO SANTA ROSA			
105	Cañas	Cañas	—	1,216	1,216
106	Manantiales	Alijilán	121	—	—
		Manantiales	300	897	1,318
107	Obanta	Obanta	—	1,007	1,307
108	Puerta Grande	Puerta Grande	—	801	801
		Total del Departamento XIII	421	4,821	5,242

CUADRO II b.

TABLEAU II b.

XII—PROVINCIA DE CATAMARCA

Province de Catamarca

Población urbana y rural según las menores divisiones geográficas y administrativas

COMPRENDIENDO TODAS LAS DESIGNACIONES QUE APARECEN EN LOS ORIGINALES DEL CENSO

Population urbaine et rurale selon les plus petites divisions géographiques et administratives

NÚMERO DE ORDEN Nº d'ordre	NOMBRE DEL DISTRITO NOM DE LA COMMUNE	NOMBRE DEL PUEBLO Ó DESIGNACIÓN GEOGRÁFICA DEL SITIO *Nom de la ville, ou bourg ou désignation géographique de l'endroit*	POBLACIÓN POPULATION URBANA *Urbaine*	RURAL *Rurale*	TOTAL del distrito TOTAL de la commune
1	2	3	4	5	6
		XIV — Departamento Tinogasta			
109	Copacabana	Copacabana	—	1,925	1,925
110	Cerro Negro	Cerro Negro	—	776	776
111	Fiambalá	Fiambalá	—	1,238	1,238
112	Costa de Reyes	Costa de Reyes	—	306	306
113	Puntilla de Copacabana	Puntilla de Copacabana	—	319	319
114	Puesto de Anillaco	Puesto Anillaco	—	1,287	1,287
115	Rio Colorado	Rio Colarado	—	1,036	1,036
116	Saujil	Estancias (Las)	—	776	
		Saujil	—	802	1,578
117	San José	San José	—	757	757
118	Santa Rosa	Santa Rosa	—	423	423
119	Tinogasta	Tinogasta	283	2,305	2,588
		Total del Departamento XIV	283	11,050	12,283
		XV — Departamento Valle Viejo			
120	Guaicama	Guaicama	—	394	394
121	Polco	Polco	—	241	241
122	Portezuelo	Portezuelo	—	213	213
123	Puestos (Los)	Puestos (Los)	—	421	421
124	San Isidro	Falda (La)	—	586	
		San Isidro	—	773	1,359
125	Santa Cruz	Santa Cruz	—	243	243
126	Santa Rosa	Santa Rosa	—	338	338
127	Sumalao	Sumalao	—	674	674
128	Villa Dolores	Villa Dolores	—	613	613
		Total del Departamento XV	—	4,496	4,496
		RESÚMEN POR DEPARTAMENTOS			
I	Alto (El)		515	5,232	5,747
II	Ambato		—	3,114	3,114
III	Ancasti		189	5,050	5,239
IV	Andalgalá		442	5,831	6,273
V	Belén		2,201	6,635	8,836
VI	Capayán		552	5,108	5,660
VII	Catamarca (Capital)		7,397	2,330	9,727
VIII	Paclin		—	3,306	3,306
IX	Paz (La)		880	6,152	7,032
X	Piedra Blanca		—	3,172	3,172
XI	Pomán		443	3,109	3,552
XII	Santa María		—	6,532	6,532
XIII	Santa Rosa		421	4,821	5,242
XIV	Tinogasta		283	11,950	12,233
XV	Valle Viejo		—	4,496	4,496
		Total de la Provincia XII	13,323	76,838	90,161

CUADRO II c. *TABLEAU II c.*

XII — PROVINCIA DE CATAMARCA

Province de Catamarca

Población urbana según los últimos censos

Population urbaine selon les derniers recensements

NÚMERO DE ORDEN — Nº d'ordre	NOMBRE DEL PUEBLO — NOM DE LA VILLE, OU BOURG	POBLACIÓN — POPULATION	
		1895	1869
1	2	3	4
1	Alijilán	121	—
2	Alto (El)	365	2,022
3	Ancasti	189	222
—	Andalgalá	—	3,073
4	Anjuli	88	—
5	Belén	2,201	3,822
6	Catamarca	7,397	5,718
7	Chumbicha	552	—
8	Esquiú	251	—
9	Icaño	98	—
10	Manantiales	300	—
11	Plaza (La)	442	—
—	Piedra Blanca	—	3,434
—	Poman	—	1,595
—	Prima (Villa)	—	1,945
12	Recreo	498	—
—	San Pedro	—	574
—	Santa María	—	1,877
13	Sanjil	443	—
14	Tinogasta	283	4,568
—	Valle Viejo	—	2,687
15	Vilismano	150	—
	Total	13,823	31,587

En 1895 no fueron censadas como poblaciones urbanas varias aldeas. En 1869 se clasificó como población urbana de varios pueblos una parte de la que correspondía á sus suburbios.

CUADRO III

TABLEAU III

XII — PROVINCIA DE CATAMARCA

Province de Catamarca

Población argentina y extranjera, por sexos, y su proporción por mil

Population argentine et étrangère, par sexes, et sa proportion par mil

DEPARTAMENTOS DÉPARTEMENTS	ARGENTINOS *Argentins*			EXTRANJEROS *Etrangers*			TOTAL			Proporción por mil en el total de habitantes.— *Proportion par mil sur le total d'habitants.*	
	VARONES *Hommes*	MUJERES *Femmes*	TOTAL	VARONES *Hommes*	MUJERES *Femmes*	TOTAL	VARONES *Hommes*	MUJERES *Femmes*	TOTAL	VARONES *Hommes*	EXTRANJEROS *Etrangers*
1	2	3	4	5	6	7	8	9	10	11	12
1 Alto (El)	2,806	2,925	5,731	10	6	16	2,816	2,931	5,747	490	3
2 Ambato	1,521	1,581	3,102	12	—	12	1,533	1,581	3,114	492	4
3 Ancasti	2,429	2,807	5,236	3	—	3	2,432	2,807	5,239	464	1
4 Andalgalá	2,817	3,327	6,144	81	48	129	2,898	3,375	6,273	462	21
5 Belén	3,845	4,046	8,791	37	8	45	3,882	4,954	8,836	439	5
6 Capayán	2,664	2,913	5,577	64	19	83	2,728	2,932	5,660	482	15
7 Catamarca (Capital)	4,078	5,312	9,390	248	89	337	4,326	5,401	9,727	445	35
8 Paclín	1,687	1,590	3,277	21	8	29	1,708	1,598	3,306	517	9
9 Paz (La)	3,484	3,470	6,954	60	18	78	3,544	3,488	7,032	504	11
10 Piedra Blanca	1,427	1,722	3,149	18	5	23	1,445	1,727	3,172	456	7
11 Pomán	1,624	1,897	3,521	20	11	31	1,644	1,908	3,552	468	9
12 Santa María	2,909	3,580	6,489	30	18	48	2,939	3,593	6,532	450	7
13 Santa Rosa	2,527	2,690	5,217	19	6	25	2,546	2,696	5,242	486	5
14 Tinogasta	5,425	6,638	12,063	93	77	170	5,518	6,715	12,233	451	14
15 Valle Viejo	2,029	2,426	4,455	31	10	41	2,060	2,436	4,496	458	9
TOTAL XII	41,272	47,824	89,096	747	318	1,065	42,019	49,142	90,161	466	11

CUADRO IV a.

TABLEAU IV a.

XII — PROVINCIA DE CATAMARCA

Province de Catamarca

Población argentina y extranjera, por sexos y períodos de vida

Population argentine et étrangère, par sexes et périodes de vie

DEPARTAMENTOS / DÉPARTEMENTS	AÑOS — ANS																					
	MENOS DE 1 *Moins de 1*				1				2				3				4				5			
	Argentinos Argentins		Extranjeros Étrangers		Argentinos Argentins		Extranjeros Étrangers		Argentinos Argentins		Extranjeros Étrangers		Argentinos Argentins		Extranjeros Étrangers		Argentinos Argentins		Extranjeros Étrangers		Argentinos Argentins		Extranjeros Étrangers	
	Varones Hommes	Mujeres Femmes	V H	M F	V H	M F	V H	F M	V H	M F	V H	M F	V H	M F	V H	M F	V H	M F	V H	M F	V H	M F	V H	M F
1	2		3		4		5		6		7		8		9		10		11		12		13	
1 Alto (El)	82	70	—	—	77	61	—	—	102	102	—	—	134	110	—	—	135	104	—	—	81	96	—	—
2 Ambato	41	42	—	—	58	59	—	—	59	58	—	—	56	75	—	—	47	67	—	—	50	45	—	—
3 Ancasti	126	119	—	—	55	58	—	—	69	83	—	—	71	100	—	—	71	72	—	—	122	83	—	—
4 Andalgalá	79	101	—	—	94	93	—	—	102	109	1	—	114	118	—	—	126	103	—	1	110	104	1	—
5 Belén	150	112	—	—	116	145	—	—	133	153	—	—	144	174	—	—	119	109	—	—	93	105	—	—
6 Capayán	61	45	—	—	102	96	—	—	92	95	—	1	83	89	—	—	101	92	—	—	85	96	1	—
7 Catamarca (Capital)	111	112	—	—	171	127	—	—	115	124	—	1	150	128	—	—	145	149	—	—	140	119	1	—
8 Paclín	20	16	—	—	61	46	—	—	58	56	—	—	63	53	—	—	60	48	—	—	45	55	—	—
9 Paz (La)	88	97	1	—	129	133	—	—	112	109	—	—	131	124	—	—	147	133	—	—	109	100	—	—
10 Piedra Blanca	16	17	—	—	49	58	—	—	44	53	—	—	63	66	—	—	54	52	—	—	50	39	—	—
11 Pomán	41	58	—	—	54	56	—	—	67	49	—	—	60	69	—	—	64	54	—	—	56	43	—	—
12 Santa María	66	60	—	—	104	115	—	—	112	104	—	—	113	118	—	—	119	109	—	—	142	123	—	—
13 Santa Rosa	65	90	—	—	87	74	—	—	104	89	—	—	118	105	—	—	100	116	—	—	106	80	—	—
14 Tinogasta	216	185	—	—	170	183	1	—	200	205	—	—	219	267	—	—	229	217	1	1	218	195	—	1
15 Valle Viejo	22	16	—	—	82	86	—	—	62	68	—	—	70	68	—	—	78	61	—	—	71	58	—	—
	1,214	1,140	1	—	1,409	1,390	1	—	1,431	1,457	1	2	1,589	1,664	—	—	1,593	1,486	1	2	1,478	1,341	3	1
	2,354		1		2,799		1		2,888		3		3,253		—		3,079		3		2,819		4	
TOTAL XII	2,355				2,800				2,891				3,253				3,082				2,823			

CUADRO IV b. *TABLEAU IV b.*

XII — PROVINCIA DE CATAMARCA

Province de Catamarca

Población argentina y extranjera, por sexos y períodos de vida

Population argentine et étrangère, par sexes et périodes de vie

DEPARTAMENTOS / DÉPARTEMENTS	AÑOS — ANS																			
	6 á 14				15 á 17				18 á 30				31 á 35				36 á 40				41 á 50			
	Argentinos Argentins		Extranjeros Étrangers		Argentinos Argentins		Extranjeros Étrangers		Argentinos Argentins		Extranjeros Étrangers		Argentinos Argentins		Extranjeros Étrangers		Argentinos Argentins		Extranjeros Étrangers		Argentinos Argentins		Extranjeros Étrangers	
	Varones Hommes	Mujeres Femmes	V H	M F	V H	M F	V H	M F	V H	M F	V H	M F	V H	M F	V H	M F	V H	M F	V H	M F	V H	M F	V H	M F
1	2		3		4		5		6		7		8		9		10		11		12		13	
1 Alto (El).....	789	654	—	2	135	177	1	—	532	789	4	1	126	157	2	1	162	215	1	1	234	282	2	1
2 Ambato.....	409	372	—	—	66	84	—	—	308	379	4	—	80	80	5	—	111	114	1	—	121	92	1	—
3 Ancasti.....	699	629	—	—	129	169	—	—	477	745	—	—	100	163	—	—	167	202	2	—	165	218	1	—
4 Andalgalá.....	746	773	5	6	155	219	2	2	550	795	27	18	144	198	9	5	182	205	7	4	183	232	12	8
5 Belén.....	1085	1047	3	—	242	290	1	1	703	1317	8	2	167	306	2	2	222	369	5	—	290	384	12	2
6 Capayán.....	670	569	4	4	149	186	1	1	505	763	18	4	142	157	10	1	186	213	9	3	225	198	11	1
7 Catamarca (Cap.)	1108	1176	20	16	278	372	8	4	851	1431	79	23	205	306	39	10	237	390	28	17	269	381	45	8
8 Paclín.....	418	329	—	—	83	99	3	—	411	481	8	1	99	87	6	3	92	104	4	2	139	118	1	1
9 Paz (La).....	965	765	2	4	189	230	—	—	744	846	19	9	155	174	9	1	243	284	6	1	247	240	10	2
10 Piedra Blanca..	389	318	—	—	72	93	—	1	236	419	5	—	83	104	2	1	104	118	3	1	114	167	3	2
11 Pomán.....	379	349	—	—	93	99	3	2	325	493	2	6	92	111	1	—	106	136	—	1	136	181	8	2
12 Santa María....	869	837	1	4	111	198	1	—	530	927	7	7	132	174	4	—	124	239	4	—	201	279	2	1
13 Santa Rosa.....	667	614	—	3	118	184	1	1	508	652	4	—	117	138	1	—	161	186	6	1	192	180	6	—
14 Tinogasta.....	1509	1422	10	13	290	458	3	4	1019	1716	20	28	244	349	10	2	288	435	11	20	342	459	18	4
15 Valle Viejo.....	530	450	1	1	106	164	—	1	420	646	8	4	91	152	5	—	121	180	4	—	159	172	9	1
	11282	10304	46	53	2216	3017	24	17	8179	12290	213	103	1977	2656	105	26	2506	3385	91	51	3017	3533	141	33
	21,586		99		5,233		41		20,478		316		4,633		131		5,891		142		6,550		174	
TOTAL XII...	21,685				5,274				20,794				4,764				6,033				6,724			

CUADRO IV c.

TABLEAU IV .

XII — PROVINCIA DE CATAMARCA

Province de Catamarca

Población argentina y extranjera, por sexos y períodos de vida

Population argentine et étrangère par sexes et périodes de vie

DEPARTAMENTOS DÉPARTEMENTS	AÑOS — ANS															
	51 á 60				61 á 70				71 á 80				81 arriba				sin datos *âge inconnu*			
	Argentinos Argentins		Extranjeros Étrangers		Argentinos Argentins		Extranjeros Étrangers		Argentinos Argentins		Extranjeros Étrangers		Argentinos Argentins		Extranjeros Étrangers		Argentinos Argentins		Extranjeros Étrangers	
	Varones Hommes	Mujeres Femmes	V H	M F	V H	M F	V H	M F	V H	M F	V H	M F	V H	M F	V H	M F	V H	M F	V H	M F
1	2		3		4		5		6		7		8		9		10		11	
1 Alto (El)	109	126	—	—	37	53	—	—	13	22	—	—	8	7	—	—	57	—	—	—
2 Ambato	70	56	1	—	25	34	—	—	6	7	—	—	2	5	—	—	12	12	—	—
3 Ancasti	117	88	—	—	34	49	—	—	12	15	—	—	6	7	—	—	9	7	—	—
4 Andalgalá	183	137	15	4	62	61	2		21	20	—	—	7	19	—	—	9	34	—	—
5 Belén	176	224	3	—	62	105	3	1	34	47	—	—	14	16	—	—	85	43	—	—
6 Capayán	131	142	5	2	62	82	4	—	38	48	—	2	7	18	1	—	25	24	—	—
7 Catamarca (Capital)	177	266	18	8	57	132	4	1	22	53	3	1	3	11	3	—	39	35		
8 Paclin	65	66	2	—	38	41	—	1	9	5	—	—	2	1	—	—	24	35	—	
9 Paz (La)	127	130	9	1	64	59	1	—	17	21	—	—	6	13	—	—	11	9	—	—
10 Piedra Blanca	83	135	4	—	31	42	1	—	13	19	—	—	5	5	—	—	21	25	—	—
11 Pomán	78	96	1	—	38	48	—	—	13	27	—	—	7	13	—	—	15	15	5	—
12 Santa María	121	156	5	—	62	77	4	—	37	33	1	—	17	20	1	1	49	11	—	—
13 Santa Rosa	108	111	1	1	29	50	—	—	15	21	—	—	2	—	—	—	—	—	—	—
14 Tinogasta	265	309	10	2	139	130	4	1	59	89	3	1	15	24	2	—	3	—	—	—
15 Valle Viejo	102	146	2	2	54	87	2	1	24	20	—	—	4	9	—	—	33	43	—	—
	1,862	2,188	76	20	794	1,050	25	5	333	453	7	4	100	168	7	1	342	293	5	—
	4,050		96		1,844		30		786		11		268		8		635		5	
Total XII	4,146				1,874				797				276				640			

CUADRO IV d. *TABLEAU IV d.*

XII — PROVINCIA DE CATAMARCA

Province de Catamarca

Población argentina y extranjera, por sexos y periodos de vida

Population argentine et étrangère, par sexes et périodes de vie

DEPARTAMENTOS / DÉPARTEMENTS	RESÚMEN POR PERÍODOS DE VIDA — AÑOS / *Résumé par périodes de vie — Ans*														TOTAL GENERAL			
	0 á 5				6 á 17				18 á 50				51 arriba y sin datos					
	Argentinos Argentins		Extranjeros Étrangers		Argentinos Argentins		Extranjeros Étrangers		Argentinos Argentins		Extranjeros Étrangers		Argentinos Argentins		Extranjeros Étrangers		Argentinos Argentins		Extranjeros Étrangers	
	Varones Hommes	Mujeres Femmes	V H	M F	V H	M F	V H	M F	V H	M F	V H	M F	V H	M F	V H	M F	V H	M F	V H	M F
1	2		3		4		5		6		7		8		9		10		11	
1 Alto (El)	609	548	—	—	924	881	1	2	1,054	1,843	9	4	219	208	—	—	2,806	2,925	10	6
2 Ambato	311	346	—	—	475	456	—	—	620	665	11	—	115	114	1	—	1,521	1,581	12	—
3 Ancasti	514	515	—	—	828	798	—	—	909	1,828	3	—	178	166	—	—	2,429	2,807	3	—
4 Andalgalá	625	628	2	1	901	992	7	8	1,059	1,430	55	85	282	277	17	4	2,817	3,327	81	48
5 Belén	755	798	—	—	1,327	1,337	4	1	1,442	2,376	27	6	321	435	6	1	3,845	4,946	37	8
6 Capayán	524	513	1	1	819	755	5	5	1,058	1,831	48	9	263	314	10	4	2,664	2,913	64	19
7 Catamarca (Capital)	832	759	1	1	1,386	1,548	28	20	1,562	2,508	191	58	298	497	28	10	4,078	5,312	248	89
8 Paclin	307	274	—	—	501	428	—	—	741	740	19	7	138	148	2	1	1,687	1,590	21	8
9 Paz (La)	716	696	1	—	1,154	998	5	4	1,889	1,544	44	18	225	232	10	1	3,484	3,470	60	18
10 Piedra Blanca	276	285	—	—	461	408	—	1	587	803	13	4	153	226	5	—	1,427	1,722	18	5
11 Pomán	342	329	—	—	472	448	3	2	659	921	11	9	151	199	6	—	1,624	1,897	20	11
12 Santa María	656	629	—	—	980	1,035	2	4	987	1,619	17	8	286	297	11	1	2,909	3,580	30	13
13 Santa Rosa	610	554	—	—	785	798	1	4	978	1,153	17	1	154	182	1	1	2,527	2,690	19	6
14 Tinogasta	1,252	1,252	2	2	1,799	1,875	13	17	1,893	2,959	59	54	481	552	19	4	5,425	6,638	93	77
15 Valle Viejo	385	357	—	—	636	614	1	2	791	1,150	26	5	217	305	4	3	2,029	2,426	31	10
	8,714	8,478	7	5	13,448	13,321	70	70	15,670	21,873	550	213	3,431	4,152	120	30	41,272	47,824	747	318
	17,192		12		26,769		140		37,552		763		7,583		150		89,096		1,065	
TOTAL XII..	17,204				26,909				38,315				7,733				90,161			

CUADRO V a. *TABLEAU V a.*

XII—PROVINCIA DE CATAMARCA

Province de Catamarca

Población argentina y extranjera, por sexos y años de edad, y su proporción por mil

Population argentine et étrangère, par sexes et âge, et sa proportion par mil

EDAD—AÑOS *Age—Ans*	ARGENTINOS *Argentins*			EXTRANJEROS *Étrangers*			TOTAL	PROPORCIÓN por mil en el total de habitantes *Proportion par mil sur le total d'habitants*
	VARONES *Hommes*	MUJERES *Femmes*	TOTAL	VARONES *Hommes*	MUJERES *Femmes*	TOTAL		
1	2	3	4	5	6	7	8	9
0	1,214	1,140	2,354	1	—	1	2,355	26
1	1,109	1,390	2,799	1	—	1	2,800	31
2	1,431	1,457	2,888	1	2	3	2,891	32
3	1,589	1,664	3,253	—	—	—	3,253	36
4	1,593	1,486	3,079	1	2	3	3,082	34
5	1,478	1,341	2,819	3	1	4	2,823	31
6	1,412	1,263	2,675	1	2	3	2,678	30
7	1,690	1,600	3,290	2	6	8	3,298	37
8	1,451	1,436	2,887	3	6	9	2,896	32
9	945	875	1,820	4	7	11	1,831	20
TOTAL I	14,912	13,652	27,861	17	26	43	27,907	310
10	1,491	1,339	2,830	11	5	16	2,846	32
11	816	739	1,555	6	6	12	1,567	17
12	1,465	1,279	2,744	6	8	14	2,758	31
13	903	796	1,702	6	6	12	1,714	19
14	1,056	977	2,033	7	7	14	2,047	23
15	894	1,358	2,252	5	2	7	2,259	26
16	614	939	1,553	8	9	17	1,570	17
17	708	720	1,428	11	6	17	1,445	16
18	1,026	1,395	2,421	14	13	27	2,448	27
19	509	652	1,161	11	6	17	1,178	13
TOTAL II	9,485	10,194	16,679	85	68	153	19,832	220
20	875	1,468	2,343	11	7	18	2,361	26
21	303	420	723	8	1	9	732	8
22	674	988	1,662	15	8	23	1,685	19
23	553	714	1,267	24	8	32	1,299	14
24	459	739	1,198	9	11	20	1,218	14
25	949	1,196	2,145	23	8	31	2,176	27
26	476	714	1,190	17	7	24	1,214	14
27	370	496	866	16	10	26	892	10
28	612	937	1,549	25	4	29	1,578	18
29	286	363	649	11	8	19	668	7
TOTAL III	5,557	8,345	13,902	159	72	231	14,133	157
30	1,087	1,907	2,994	29	12	41	3,035	34
31	162	164	326	21	5	26	352	4
32	315	500	815	18	2	20	865	10
33	306	309	615	21	9	30	645	7
34	238	320	558	22	2	24	582	7
35	956	1,333	2,289	23	8	31	2,320	26
36	339	392	731	12	10	22	753	8
37	271	268	542	15	6	21	563	6
38	634	705	1,339	30	11	41	1,380	15
39	213	242	455	7	9	16	471	5
TOTAL IV	4,524	6,170	10,694	198	74	272	10,966	122
40	1,016	1,778	2,824	27	15	42	2,866	32
41	92	96	188	7	—	7	195	
42	222	270	492	20	3	23	515	
43	151	173	324	14	3	17	341	4
44	159	149	308	7	1	8	316	4
45	884	910	1,829	30	5	35	1,864	21
46	200	180	380	5	2	7	387	4
47	151	120	273	7	3	10	283	3
48	331	359	690	14	4	18	708	8
49	109	115	224	9	1	10	234	3
TOTAL V	3,352	4,180	7,532	110	37	177	7,709	86

CUADRO V b.

TABLEAU V b.

XII — PROVINCIA DE CATAMARCA

Province de Catamarca

Población argentina y extranjera, por sexos y años de edad, y su proporción por mil

Population argentine et étrangère, par sexes et âge, et sa proportion par mil

EDAD—AÑOS *Age — Ans*	ARGENTINOS *Argentins*			EXTRANJEROS *Etrangers*			TOTAL	PROPORCION por mil en el total de habitantes *Proportion par mil sur le total d habitants*
	VARONES *Hommes*	MUJERES *Femmes*	TOTAL	VARONES *Hommes*	MUJERES *Femmes*	TOTAL		
1	2	3	4	5	6	7	8	9
50	711	1,131	1,842	28	11	39	1,881	21
51	75	49	124	4	4	8	132	2
52	148	138	286	6	5	11	297	3
53	116	96	212	8	1	9	221	2
54	132	144	276	10	1	11	287	3
55	415	458	873	8	—	8	881	10
56	132	131	263	10	1	11	274	3
57	85	64	149	2	1	3	152	2
58	158	200	358	9	2	11	369	4
59	56	47	103	3	—	3	106	1
TOTAL VI	2,028	2,158	4,186	88	26	111	4,600	51
60	545	861	1,106	16	5	21	1,127	16
61	27	26	53	2	—	2	55	1
	60	75	135	1	1	2	137	2
	47	50	97	2	1	3	100	1
64	50	48	98	3	—	3	101	1
65	192	287	479	6	—	6	485	5
66	39	38	77	1	—	1	78	1
67	30	35	65	3	—	3	68	1
68	62	80	142	1	1	2	144	2
69	16	21	37	1	1	2	39	—
TOTAL VII	1,068	1,521	2,589	36	9	45	2,631	29
70	271	390	661	5	1	6	667	7
71	6	5	11	—	—	—	11	—
72	21	24	45	1	—	1	46	1
73	15	23	38	2	—	2	40	1
74	14	7	21	1	1	2	23	—
75	102	137	239	—	1	1	240	3
76	15	21	36	1	—	1	37	—
77	15	8	23	—	—	—	23	—
78	20	20	40	—	—	—	40	1
79	7	6	13	—	—	—	13	—
TOTAL VIII	486	641	1,127	10	3	13	1,140	13
80	118	202	320	2	2	4	324	4
81	2	7	9	1	—	1	10	—
82	7	10	17	—	—	—	17	—
83	2	2	4	—	—	—	4	—
84	5	9	14	1	—	1	15	—
85	16	45	61	1	—	1	62	1
86	4	5	9	1	—	1	10	—
87	1	3	4	—	—	—	4	—
88	3	5	8	1	—	1	9	—
89	1	—	1	—	—	—	1	—
TOTAL IX	159	288	447	7	2	9	456	5
90	29	33	62	1	—	1	63	1
91	—	1	1	1	—	1	2	—
92	1	1	2	—	—	—	2	—
93	1	—	1	—	—	—	1	—
94	1	1	2	—	—	—	2	—
95	9	14	23	—	—	—	23	—
96	1	1	2	—	—	—	2	—
97	3	—	3	—	—	—	3	—
98	1	6	7	—	—	—	7	—
99	1	4	5	—	—	—	5	—
TOTAL X	47	61	108	2	—	2	110	1
100 y más	12	21	33	—	1	1	34	—
Sin datos	312	293	605	5	—	5	610	7
TOTAL GENERAL	41,272	47,824	89,096	717	318	1,065	90,161	1,000

CUADRO VI *TABLEAU VI*

Longevos — *Centenaires*

Ver el resúmen por provincias. — *Voir le résumé par provinces*

CUADRO VII a. *TABLEAU VII a.*

XII — PROVINCIA DE CATAMARCA

Province de Catamarca

Población por nacionalidades y sexos

Population par nationalités et sexes

DEPARTAMENTOS DÉPARTEMENTS	AMERICANOS — AMÉRICAINS															
	ARGENTINOS *Argentins*		BOLIVIANOS *Boliviens*		BRASILEROS *Brésiliens*		CHILENOS *Chiliens*		NORTE AMERICANOS *Nord-Américains*		ORIENTALES *Uruguayens*		PARAGUAYOS *Paraguayens*		OTROS AMERICANOS *Autres américains*	
	Varones Hommes V H	Mujeres Femmes M F	V H	M F	V H	M F	V H	M F	V H	M F	V H	M F	V H	M F	V H	M F
1	2	3	4	5	6	7	8	9	10	11	12	13	14	15	16	17
1 Alto (El)	2,806	2,925	—	—	—	—	2	—	—	—	—	—	—	1	—	
2 Ambato	1,521	1,581	1	—	—	—	1	—	—	—	—	—	—	—	—	—
3 Ancasti	2,429	2,807	1	—	—	—	1	—	—	—	—	—	—	—	—	—
4 Andalgalá	2,817	3,327	—	—	—	—	6	3	—	—	2	2	—	—	1	
5 Belén	3,845	4,946	3	2	—	—	13	5	—	—	—	—	—	—	—	—
6 Capayán	2,664	2,918	—	1	—	—	3	2	—	—	1	1	—	—	—	—
7 Catamarca (Capital)	4,078	5,812	1	—	1	—	11	3	—	—	3	1	—	—	2	1
8 Paclin	1,687	1,590	—	3	—	.	3	1	—	—	—	—	—	—	—	1
9 Paz (La)	3,484	3,470	—	—	—	—	3	—	—	—	3	1	—	—	—	—
10 Piedra Blanca	1,427	1,722	1	1	—	—	5	2	—	—	—	—	—	—	—	—
11 Pomán	1,624	1,867	—	—	—	—	5	3	—	—	—	—	—	—	—	—
12 Santa María	2,909	3,580	8	8	—	—	7	3	—	—	—	—	—	—	1	1
13 Santa Rosa	2,527	2,690	—	—	—	—	—	—	1	—	—	—	—	—	1	1
14 Tinogasta	5,425	6,638	25	25	—	—	42	39	—	—	—	—	—	—	—	1
15 Valle Viejo	2,029	2,426	—	—	—	—	6	2	1	—	—	—	—	—	—	—
TOTAL XII	41,272	47,824	40	40	1	—	108	63	2	—	9	5	—	1	5	5

CUADRO VII b. *TABLEAU VII b.*

XII — PROVINCIA DE CATAMARCA

Province de Catamarca

Población por nacionalidades y sexos

Population par nationalités et sexes

DEPARTAMENTOS / DÉPARTEMENTS	EUROPEOS — EUROPÉENS															
	ALEMANES *Allemands*		AUSTRIACOS *Autrichiens*		ESPAÑOLES *Espagnols*		FRANCESES *Français*		INGLESES *Anglais*		ITALIANOS *Italiens*		SUIZOS *Suisses*		OTROS EUROPEOS *Autres Européens*	
	Varones / Hommes	Mujeres / Femmes	V / H	M / F	V / H	M / F	V / H	M / F	V / H	M / F	V / H	M / F	V / H	M / F	V / H	M / F
1	2	3	4	5	6	7	8	9	10	11	12	13	14	15	16	17
1 Alto (El)	—	—	1	1	1	—	1	1	—	—	—	—	—	—	4	3
2 Ambato	—	—	—	—	4	—	1		—	—	1	—	—	—	2	—
3 Ancasti	—	—	—	—	—	—	—	—	—	—	1	—	—	—	—	—
4 Andalgalá	7	2	—	—	5	3	2	—	6	1	49	36	1	—	2	1
5 Belén	2	—	—	—	7	1	—	—	—	—	9	—	—	—	8	—
6 Capayán	—	—	3	—	22	9	5	2	3	—	21	4	1	—	5	—
7 Catamarca (Capital)	9	4	8	—	52	23	42	16	1	—	100	34	—	1	12	5
8 Paclin	—	—	1	—	6	2	1	—	—	—	4	1	1	—	2	—
9 Paz (La)	3	1	2	2	9	—	7	3	—	—	25	9	—	—	6	2
10 Piedra Blanca	—	—	2	—	1	—	1	—	—	—	8	1	—	—	—	—
11 Pomán	—	—	—	—	—	—	1	1	—	—	6	6	—	—	3	—
12 Santa María	—	—	—	—	2	—	2	—	1	—	7	1	1	—	—	—
13 Santa Rosa	—	—	—	—	1	3	2	2	2	—	11	—	—	—	1	—
14 Tinogasta	1	—	—	1	10	7	2	1	—	—	6	2	—	—	5	1
15 Valle Viejo	1	—	—	—	8	2	6	2	—	—	5	2	—	—	4	1
TOTAL XII	23	7	17	4	128	50	73	28	13	1	253	96	4	1	49	13

CUADRO VII c.

TABLEAU VII c.

XII — PROVINCIA DE CATAMARCA

Province de Catamarca

Población por nacionalidades y sexos

Population par nationalités et sexes

DEPARTAMENTOS DÉPARTEMENTS	RESÚMENES — RÉSUMÉS											
	AMERICANOS *Américains*			EUROPEOS *Européens*			OTROS *Autres*			TOTAL		
	Varones Hommes	Mujeres Femmes	TOTAL	Varones Hommes	Mujeres Femmes	TOTAL	Varones Hommes	Mujeres Femmes	TOTAL	Argentinos Argentins	Extranjeros Etrangers	TOTAL
1	2	3	4	5	6	7	8	9	10	11	12	13
1 Alto (El)	2,808	2,926	5,734	7	5	12	1	—	1	5,731	16	5,747
2 Ambato	1,523	1,581	3,104	8	—	8	2	—	2	3,102	12	3,114
3 Ancasti	2,431	2,807	5,238	1	—	1	—	—	—	5,296	8	5,239
4 Andalgalá	2,826	3,332	6,158	72	43	115	—	—	—	6,144	129	6,273
5 Belén	3,861	4,953	8.814	21	1	22	—	—	—	8,791	45	8,836
6 Capayán	2,668	2,917	5,585	60	15	75	—	—	—	5,577	83	5,660
7 Catamarca (Capital)	4,096	5,317	9,413	224	83	307	6	1	7	9,390	337	9,727
8 Paclin	1,690	1,595	3,285	15	3	18	3	—	3	3,277	29	3,306
9 Paz (La)	3,490	3,471	6,961	52	17	69	2	—	2	6,954	78	7,032
10 Piedra Blanca	1,493	1,725	3,158	12	1	13	—	1	1	3,149	23	3,172
11 Pomán	1,629	1,900	3,529	10	7	17	5	1	6	3,521	31	3,552
12 Santa María	2,925	3,592	6,517	13	1	14	1	—	1	6,489	43	6,532
13 Santa Rosa	2,529	2,691	5,220	17	5	22	—	—	—	5,217	25	5,242
14 Tinogasta	5.492	6,703	12,195	24	12	36	2	—	2	12,063	170	12,233
15 Valle Viejo	2,036	2,428	4,464	24	7	31	—	1	1	4,455	41	4,496
TOTAL XII	41,437	47,938	89,375	560	200	760	22	4	26	89,096	1,065	90,161

CUADRO VIII *TABLEAU VIII*

XII — PROVINCIA DE CATAMARCA

Province de Catamarca

Población por nacionalidades y sexos, absoluta y relativa. – Todas las nacionalidades que han tenido habitantes censados: por razas.

Population par nationalités et sexes, absolue et relative.—Toutes les nationalités qui ont eu des habitants recensés: par races.

NACIONALIDADES *Nationalités*	VARONES *Hommes*	MUJERES *Femmes*	TOTAL	Proporción por mil sobre el total de habitantes — *Proportion par mil sur le total d'habitants.*
Latinas—Latines				
A *Hispanos—Espagnoles*				
Argentinos—Argentins	41,272	47,824	89,096	988
Bolivianos—Boliviens	39	49	88	1
Colombianos—Colombiens	1	—	1	—
Chilenos—Chiliens	108	63	171	2
Costarriqueños—Costarriciens	—	—	—	—
Dominicanos—Dominicains	—	—	—	—
Ecuatorianos—Équatoriens	—	—	—	—
Españoles—Espagnols	128	50	178	2
Guatemaltecos—Guatémalt.	—	—	—	—
Hondureños—Honduriens	—	—	—	—
Mexicanos—Méxicains	1	—	1	—
Nicaragüenses—Nicaraguayens	—	—	—	—
Orientales—Uruguayens	9	5	14	—
Paraguayos—Paraguayens	—	1	1	—
Peruanos—Péruviens	8	5	8	—
Salvadoreños—Salvadoriens	—	—	—	—
Venezolanos—Vénézuéliens	—	—	—	—
TOTAL A	41,562	47,988	89,550	993
B *Las demás—Les autres*				
Andorranos—Andorriens	—	—	—	
Brasileros—Brésiliens	1	—	1	—
Belgas—Bélges	7	9	16	—
Franceses—Français	73	28	101	1
Griegos—Grecs	—	—	—	—
Haitianos—Haïtiens	—	—	—	—
Italianos—Italiens	253	96	349	4
Monegascos—Monégasques	—	—	—	—
Montenegrinos—Monténégrins	—	—	—	—
Portugueses—Portugais	1	—	1	—
TOTAL B	335	133	468	5
TOTAL I A [1] B	41,897	48,121	90,018	998
II *Germanas—Germaniques*				
Alemanes—Allemands	23	7	30	—
Austriacos—Autrichiens	17	4	21	—
Holandeses—Hollandais	—	—	—	—
Suizos—Suisses	4	1	5	—
TOTAL II	44	12	56	1

NACIONALIDADES *Nationalités*	VARONES *Hommes*	MUJERES *Femmes*	TOTAL	Proporción por mil sobre el total de habitantes — *Proportion par mil sur le total d'habitants.*
III *Anglo-Sajonas—Anglo Saxonnes*				
Australianos—Australiens	—	—	—	—
Ingleses—Anglais	15	1	16	—
N. Americanos—Nord-Americ.	2	—	2	—
TOTAL III	17	1	18	—
IV *Eslavas—Slaves*				
Rumanos—Roumains	—	—	—	—
Rusos—Russes	2	—	2	—
Servios—Serbes	—	—	—	—
TOTAL IV	2	—	2	—
V *Escandinavas—Scandinaves*				
Dinamarqueses—Danois	3	1	4	—
Suecos—Suédois	8	—	8	—
TOTAL V	11	1	12	—
VI *Asiáticas—Asiatiques*				
Asiáticos—Asiatiques	8	—	8	—
Chinos—Chinois	—	—	—	—
Indo-Ingleses—Inde-Anglaise	—	—	—	—
Japoneses—Japonais	—	—	—	—
Persas—Perses	—	—	—	—
Siameses—Siamois	—	—	—	—
TOTAL VI	8	—	8	—
VII *Africanas—Africaines*				
Africanos—Africains	2	—	2	—
Argelinos—Algériens	—	—	—	—
Egipcios—Egyptiens	—	—	—	—
Marroquies—Marocains	—	—	—	—
TOTAL VII	2	—	2	—
VIII *Otras naciones—Autres nations*				
Turcos—Turcs	28	3	31	—
Otras naciones—Autres nations	3	—	3	—
Sin espc.—Sans renseignements	7	4	11	—
TOTAL VIII	38	7	45	—
RESÚMEN RÉSUMÉ				
Argentinos—Argentins	41,272	47,824	89,096	988
Extranjeros—Étrangers	747	318	1,065	12
TOTAL GENERAL I Á VIII	42,019	48,142	90,161	1 000

CUADRO IX a.

TABLEAU IX a.

XII — PROVINCIA DE CATAMARCA

Province de Catamarca

Población argentina por provincias y territorios

Population argentine par provinces et territoires

DEPARTAMENTOS DÉPARTEMENTS	PROVINCIAS — PROVINCES														
	CAPITAL	BUENOS AIRES	SANTA FÉ	ENTRE RÍOS	CORRIENTES	CÓRDOBA	SAN LUIS	SANTIAGO	MENDOZA	SAN JUAN	RIOJA	CATAMARCA	TUCUMÁN	SALTA	JUJUY
1	2	3	4	5	6	7	8	9	10	11	12	13	14	15	16
1 Alto (El)	-	12	1	1	—	40	—	111	—	2	30	5,471	46	—	—
2 Ambato	—	—	—	—	—	2	1	—	1	1	16	8,028	7	3	--
3 Ancasti	—	—	—	—	—	31	--	5	1	--	7	5,176	6	—	—
4 Andalgalá	—	5	—	—	—	7	1	5	—	5	149	5,875	55	19	—
5 Belén	—	—	1	—	—	2	1	--	—	3	37	8,679	20	45	1
6 Capayán	—	2	—	—	—	85	3	5	2	6	315	5,144	11	1	—
7 Catamarca (Capital)	3	47	16	8	2	113	8	51	6	20	291	8,638	121	89	6
8 Paclín	—	3	2	—	—	5	--	6	—	8	35	3,133	80	5	—
9 Paz (La)	—	12	10	2	3	371	6	215	—	9	110	6,170	39	7	—
10 Piedra Blanca	—	—	—	—	—	6	—	9	1	1	21	3,053	28	3	—
11 Pomán	—	1	—	—	—	1	--	—	--	2	34	3,474	3	4	—
12 Santa María	—	—	—	—	2	12	—	1	--	3	54	6,043	187	209	--
13 Santa Rosa	—	8	5	—	—	47	--	160	—	31	22	4,753	174	16	1
14 Tinogasta	—	11	4	—	—	13	1	—	—	18	650	11,291	15	57	—
15 Valle Viejo	—	1	1	--	—	1	1	5	2	3	15	4,413	9	3	—
TOTAL XII	3	102	40	11	7	686	22	573	13	112	1,786	84,341	751	411	8

CUADRO IX b. *TABLEAU IX b.*

XII — PROVINCIA DE CATAMARCA

Province de Catamarca

Población argentina por provincias y territorios

Population argentine par provinces et territoires

DEPARTAMENTOS — DÉPARTEMENTS	TERRITORIOS — TERRITOIRES									Naturalizados — *Naturalisés*	Sin especificación — *Sans spécification*	TOTAL
	Misiones	Formosa	Chaco	Pampa	Neuquén	Río Negro	Chubut	Santa Cruz	Tierra del Fuego			
1	2	3	4	5	6	7	8	9	10	11	12	13
1 Alto (El)	—	—	—	—	—	—	—	—	—	—	17	5,731
2 Ambato	—	—	—	—	—	—	—	—	—	—	43	3,102
3 Ancasti	—	—	—	—	—	—	—	—	—	—	10	5,236
4 Andalgalá	—	—	—	—	—	—	—	—	—	—	23	6,144
5 Belén	—	—	—	—	—	—	—	—	—	1	1	8,791
6 Capayán	—	—	—	—	—	—	—	—	—	—	53	5,577
7 Catamarca (Capital)	—	—	—	1	—	—	—	—	—	2	18	9,890
8 Paclin	—	—	—	—	—	—	—	—	—	—	—	3,277
9 Paz (La)	—	—	—	—	—	—	—	—	—	—	—	6,954
10 Piedra Blanca	—	—	—	—	—	—	—	—	—	—	27	3,149
11 Pomán	—	—	—	—	—	—	—	—	—	—	2	3,521
12 Santa María	—	—	—	—	—	—	—	—	—	—	28	6,489
13 Santa Rosa	—	—	—	—	—	—	—	—	—	—	—	5,217
14 Tinogasta	—	—	—	—	—	—	—	—	—	—	3	12,063
15 Valle Viejo	—	—	—	—	—	—	—	—	—	—	1	4,455
Total XII	—	—	—	1	—	—	—	—	—	3	226	89,096

CUADRO X

TABLEAU X

XII — PROVINCIA DE CATAMARCA

Province de Catamarca

Población argentina por sexos, provincias y territorios

Population argentine par sexes, provinces et territoires

PROVINCIAS *Provinces*	VARONES *Hommes*	MUJERES *Femmes*	TOTAL
1			
I — ESTE Ó LITORAL			
1 Capital	—	3	3
2 Buenos Aires	49	53	102
3 Santa Fé	27	13	40
4 Entre Rios	6	5	11
5 Corrientes	3	4	7
II — CENTRO			
6 Córdoba	379	307	686
7 San Luis	13	9	22
8 Santiago del Estero	265	308	573
III — OESTE			
9 Mendoza	6	7	13
10 San Juan	94	18	112
11 La Rioja	1011	775	1786
12 Catamarca	38728	45613	84341
IV — NORTE			
13 Tucumán	380	371	751
14 Salta	169	242	411
15 Jujuy	3	5	8
V — TERRITORIOS			
NORTE			
16 Misiones	—	—	—
17 Formosa	—	—	—
18 Chaco	—	—	—
CENTRO			
19 Pampa	1	—	1
OESTE			
20 Neuquén	—	—	—
SUD			
21 Río Negro	—	—	—
22 Chubut	—	—	—
23 Santa Cruz	—	—	—
24 Tierra del Fuego	—	—	—
VARIOS			
25 Naturalizados—Naturalisés	3	—	3
26 Sin especificación—Sans spécification	135	91	226
TOTAL XII	41,272	47,824	89,096

CUADRO XI *TABLEAU XI*

XII — PROVINCIA DE CATAMARCA

Province de Catamarca

Población argentina y extranjera de 14 años arriba, por estado civil y sexos

Population argentine et étrangére de 14 ans et au-dessus, par état civil et sexe

S. Solteros—*Célibataires.* C. Casados—*Mariés.* V. Viudos—*Veufs.* SD. Sin datos—*Sans renseignements.*

DEPARTAMENTOS DÉPARTEMENTS	ARGENTINOS — *Argentins*										EXTRANJEROS — *Étrangers*									
	VARONES — *Hommes*					MUJERES — *Femmes*					VARONES — *Hommes*					MUJERES — *Femmes*				
	S.	C.	V.	SD.	Total	S.	C.	V.	SD.	Total	S.	C.	V.	SD.	Total	S.	C.	V.	SD.	Tota
1	2	3	4	5	6	7	8	9	10	11	12	13	14	15	16	17	18	19	20	21
1 Alto (El)	658	676	71	68	1473	789	701	264	28	1782	5	5	—	—	10	—	3	1	—	4
2 Ambato	384	370	38	29	830	361	382	118	48	889	9	3	—	—	12	—	—	—	—	—
3 Ancasti	619	568	75	24	1286	854	617	213	41	1725	2	1	—	—	3	—	—	—	—	—
4 Andalgalá	702	691	85	34	1512	906	754	207	72	1939	30	41	2	2	75	5	36	—	—	41
5 Belén	1083	878	105	68	2129	1856	976	294	97	3203	18	19	2	—	34	6	1	1	—	8
6 Capayán	721	707	71	37	1536	923	708	201	43	1875	22	33	4	—	59	4	7	4	1	16
7 Catamarca (Capital)	1152	945	86	81	2264	1908	1060	460	95	3523	95	109	8	20	232	13	49	8	5	75
8 Paclin	477	443	46	34	1000	401	426	133	45	1005	11	9	1	—	21	—	5	3	—	8
9 Paz (La)	906	846	102	34	1888	892	847	246	101	2086	30	24	3	—	57	2	10	1	2	15
10 Piedra Blanca	350	581	46	22	799	554	412	150	30	1146	7	10	1	—	18	1	4	—	—	5
11 Pomán	410	454	47	23	934	598	470	152	25	1245	6	8	—	6	20	7	4	—	—	11
12 Santa María	509	713	67	62	1441	1041	818	242	80	2181	11	16	2	—	29	5	3	1	—	9
13 Santa Rosa	660	575	63	11	1318	761	589	211	20	1587	7	10	2		19	1	1	1	—	3
14 Tinogasta	1511	1125	141	26	2801	2434	1214	384	73	4105	40	57	5	—	82	32	22	8	1	63
15 Valle Viejo	587	490	42	43	1171	857	546	195	70	1668	13	14	3	—	30	2	7	—	—	9
TOTAL XII	10828	9873	1085	596	22382	15175	10500	3470	874	30019	301	359	33	28	701	78	152	28	9	267

CUADRO XII a. *TABLEAU XII a.*

XII — PROVINCIA DE CATAMARCA

Province de Catamarca

Población argentina y extranjera de 14 años arriba, por estado civil y sexos

Population argentine et étrangère de 14 ans et au dessus, par état civil et sexe

S. Solteros — *Célibataires.* C. Casados — *Mariés.* V. Viudos — *Veufs.* SD. Sin datos — *Sans renseignements.*

RESUMEN POR EDADES

Résumé par âges

AÑOS *Ans*	ARGENTINOS — *Argentins*										EXTRANJEROS — *Étrangers*									
	VARONES — *Hommes*					MUJERES — *Femmes*					VARONES — *Hommes*					MUJERES — *Femmes*				
	S.	C.	V.	SD.	Total	S.	C.	V.	SD.	Total	S.	C.	V.	SD.	Total	S.	C.	V.	SD.	Total
1	2	3	4	5	6	7	8	9	10	11	12	13	14	15	16	17	18	19	20	21
14	1,056	—	—	—	1,056	696	3	—	278	977	7	—	—	—	7	3	—	—	4	7
15	894	—	—	—	894	1,274	7	—	77	1,358	5	—	—	—	5	2	—	—	—	2
16	614	—	—	—	614	871	34	—	34	939	8	—	—	—	8	8	1	—	—	9
17	643	10	3	52	708	657	41	2	20	720	11	—	—	—	11	5	1	—	—	6
18	953	35	1	37	1,026	1,213	151	2	29	1,395	14	—	—	—	14	10	3	—	—	13
19	484	13	—	12	509	553	92	—	7	652	11	—	—	—	11	4	2	—	—	6
20	809	47	2	17	875	1,167	273	9	19	1,468	10	1	—	—	11	2	5	—	—	7
21	270	18	—	6	303	317	102	5	6	430	6	1	—	1	8	—	1	—	—	1
22	547	119	2	6	674	673	294	10	11	988	11	1	—	3	15	4	4	—	—	8
23	417	128	2	6	553	451	247	12	4	714	11	7	—	6	24	3	5	—	—	8
24	326	127	4	2	459	436	285	12	6	739	8	—	—	1	9	4	5	1	1	11
25	609	325	4	11	949	362	602	24	8	1,496	18	4	—	1	23	1	6	—	1	8
26	256	211	5	4	476	369	316	25	4	714	8	8	—	1	17	2	4	1	—	7
27	173	188	5	4	370	235	247	11	3	496	9	6	—	1	16	1	9	—	—	10
28	295	306	5	6	612	453	444	35	5	937	16	8	—	1	25	1	3	—	—	4
29	135	145	5	1	286	163	187	12	1	363	7	3	—	1	11	1	7	—	—	8
30	401	658	20	8	1,087	818	975	100	14	1,907	15	14	—	—	29	6	5	1	—	12
31	66	94	1	1	162	52	98	12	2	164	7	12	1	1	21	1	4	—	—	5
32	102	167	8	8	315	195	299	33	3	530	6	12	—	—	18	1	1	—	—	2
33	93	207	5	1	306	112	172	22	3	309	7	13	1	—	21	1	7	—	1	9
34	79	151	7	1	238	100	196	23	1	320	7	15	—	—	22	1	1	—	—	2
35	251	674	24	7	956	488	721	118	6	1,333	11	12	—	—	23	1	5	1	1	8
36	70	257	11	1	339	116	269	36	1	392	3	8	1	—	12	2	7	1	—	10
37	54	208	11	1	274	92	145	31	—	268	6	8	1	—	15	1	5	—	—	6
38	152	456	20	6	634	229	392	80	4	705	12	16	—	2	30	2	7	2	—	11
39	41	157	13	2	213	62	155	23	2	242	1	6	—	—	7	1	7	1	—	9
40	223	746	65	12	1,046	600	921	255	2	1,778	8	17	2	—	27	5	7	8	—	15
41	18	72	2	—	92	27	55	14	—	96	1	6	—	—	7	—	—	—	—	—
42	35	168	18	1	222	73	155	41	1	270	7	12	—	1	20	1	2	—	—	3
43	18	120	12	1	151	47	95	31	—	173	2	11	1	—	14	—	2	1	—	3
44	25	123	11	—	159	36	89	22	2	149	—	7	—	—	7	—	1	—	—	1
45	134	671	77	7	889	250	483	203	4	940	12	15	2	1	30	—	8	2	—	5
46	21	165	11	3	200	42	98	39	1	180	2	3	—	—	5	—	2	—	—	2
47	24	118	10	1	153	84	59	27	—	120	1	4	2	—	7	1	2	—	—	3
48	43	260	27	1	331	111	175	70	3	359	2	10	2	—	14	1	3	—	—	4
49	17	79	10	3	109	30	55	29	1	115	2	7	—	—	9	—	1	—	—	1
50	122	519	65	5	711	321	470	335	5	1,131	6	20	2	—	28	—	11	—	—	11
51	15	53	7	—	75	15	21	13	—	49	1	2	1	—	4	—	3	—	1	4
52	20	111	16	1	148	38	55	45	—	138	1	5	—	—	6	—	3	2	—	5
53	9	95	12	—	116	26	42	28	—	96	1	7	—	—	8	—	1	—	—	1
54	17	100	14	1	132	39	66	38	1	144	1	9	—	—	10	—	1	—	—	1
55	48	308	56	3	415	116	167	175	—	458	3	4	—	1	8	—	—	—	—	—
56	16	97	19	—	132	35	55	41	—	131	1	7	1	1	10	—	1	—	—	1
57	6	63	15	1	85	16	24	24	—	64	1	1	—	—	2	—	1	—	—	1
58	21	112	23	2	158	56	72	72	—	200	3	4	2	—	9	1	1	—	—	2
59	6	42	8	—	56	8	18	21	—	47	-	2	1	—	3	-	—	—	—	—
60	61	378	97	9	545	209	262	385	5	861	4	9	3	—	16	—	—	5	—	5
	10,698	9,131	733	251	20,813	14,783	10,154	2,545	573	28,055	294	317	23	23	657	77	150	21	9	257

CUADRO XII b. *TABLEAU XII b.*

XII — PROVINCIA DE CATAMARCA

Province de Catamarca

Población argentina y extranjera de 61 años arriba, por estado civil y sexos

Population argentine et étrangére de 61 ans et au dessus, par état civil et sexe

S. Solteros — *Célibataires.* C. Casados — *Mariés.* V. Viudos — *Veufs.* SD. Sin datos — *Sans renseignements.*

RESUMEN POR EDADES

Résumé par âge

AÑOS *Ans*	ARGENTINOS — *Argentins*										EXTRANJEROS — *Étrangers*									
	VARONES — *Hommes*					MUJERES — *Femmes*					VARONES — *Hommes*					MUJERES — *Femmes*				
	S.	C.	V.	SD.	Total	S.	C.	V.	SD.	Total	S.	C.	V.	SD.	Total	S.	C.	V.	SD.	Total
1	2	3	4	5	6	7	8	9	10	11	12	13	14	15	16	17	18	19	20	21
Del frente.	10,698	9,131	783	251	20,813	14,783	10,154	2,545	573	28,055	294	317	23	23	657	77	150	21	9	257
61	4	20	3	—	27	10	7	9	—	26	—	2	—	—	2	—	—	—	—	—
62	7	38	14	1	60	18	25	32	—	75	—	1	—	—	1	—	—	1	—	1
63	6	34	7	—	47	10	20	19	1	50	1	1	—	—	2	—	1	—	—	1
64	4	36	10	—	50	10	18	19	1	48	1	1	1	—	3	—	—	—	—	—
65	23	119	48	2	192	67	68	149	3	287	—	5	1	—	6	—	—	—	—	—
66	4	28	7	—	39	10	14	14	—	38	—	1	—	—	1	—	—	—	—	—
67	5	18	6	1	30	6	11	18	—	35	2	—	1	—	3	—	—	—	—	—
68	5	40	16	1	62	14	15	50	1	80	—	—	1	—	1	—	—	1	—	1
69	2	10	4	—	16	3	7	11	—	21	—	1	—	—	1	—	—	1	—	1
70	28	167	74	2	271	86	64	234	6	390	1	3	1	—	5		—	1	—	1
71	—	4	2	—	6	3	1	1	—	5	—	—	—	—	—	—	—	—	—	—
72	1	13	7	—	21	6	4	13	1	24	—	1	—	—	1	—	—	—	—	
73	1	7	6	1	15	4	7	12	—	23	—	2	—	—	2	—	—	—	—	—
74	—	5	8	1	14	2	1	4	—	7	—	—	1	—	1	—	1	—	—	1
75	8	62	32	—	102	26	25	86	—	137	—	—	—	—	—	—	—	1	—	1
76	1	8	6	—	15	5	3	13	—	21	—	1	—	—	1	—	—	—	—	—
77	1	5	9	—	15	2	2	4	—	8	—	—	—	—	—	—	—	—	—	—
78	2	12	6	—	20	8	5	7	—	20	—	—	—	—	—	—	—	—	—	—
79	1	4	2	—	7	1	1	3	1	6	—	—	—	—	—	—	—	—	—	—
80	13	62	43	—	118	58	24	119	1	202	—	—	2	—	2	1	—	1	—	2
81	—	1	1	—	2	2	1	4	—	7	—	1	—	—	1	—	—	—	—	—
82	—	3	4	—	7	2	1	7	—	10	—	—	—	—	—	—	—	—	—	—
83	—	2	—	—	2	—	1	1	—	2	—	—	—	—	—	—	—	—	—	—
84	—	1	4	—	5	—	—	9	—	9	—	—	1	—	1	—	—	—	—	—
85	2	8	6	—	16	12	4	29	—	45	—	1	—	—	1	—	—	—	—	—
86	1	2	1	—	4	1	—	4	—	5	1	—	—	—	1	—	—	—	—	—
87	—	1	—	—	1	2	1	—	—	3	—	—	—	—	—	—	—	—	—	—
88	1	—	2	—	3	2	—	2	1	5	—	—	1	—	1	—	—	—	—	—
89	—	1	—	—	1	—	—	—	—	—	—	—	—	—	—	—	—	—	—	—
90	2	14	13	—	29	5	5	23	—	33	—	1	—	—	1	—	—	—	—	—
91	—	—	—	—	—	—	—	—	1	1	1	—	—	—	1	—	—	—	—	—
92	—	—	1	—	1	—	1	—	—	1	—	—	—	—	—	—	—	—	—	—
93	1	—	—	—	1	—	—	—	—	—	—	—	—	—	—	—	—	—	—	—
94	—	1	—	—	1	—	—	1	—	1	—	—	—	—	—	—	—	—	—	—
95	1	6	2	—	9	3	4	7	—	14	—	—	—	—	—	—	—	—	—	—
96	—	—	1	—	1	—	—	1	—	1	—	—	—	—	—	—	—	—	—	—
97	—	1	2	—	3	—	—	—	—	—	—	—	—	—	—	—	—	—	—	—
98	—	1	—	—	1	2	1	3	—	6	—	—	—	—	—	—	—	—	—	—
99	—	—	1	—	1	1	—	3	—	4	—	—	—	—	—	—	—	—	—	—
100 y más	1	6	4	1	12	5	4	12	—	21	—		—	—	—	—	—	1	—	1
Sin datos	5	2	—	335	342	6	1	2	284	293	—	—	—	5	5	—	—	—	—	—
TOTAL ...	10,828	9,873	1,085	596	22,382	15,175	10,500	3,470	874	30,019	301	339	33	28	701	78	152	28	9	267

CUADRO XIII

TABLEAU XIII

XII — PROVINCIA DE CATAMARCA

Province de Catamarca

Población argentina y extranjera, por sexos, según su grado de instrucción

LOS QUE SABEN LEER Y ESCRIBIR DE 6 AÑOS ARRIBA Y LOS QUE NO SABEN, Y SU PROPORCIÓN POR MIL

Population argentine et étrangère, par sexes, selon son degré d'instruction; ceux qui savent lire et écrire de 6 ans au-dessus, et ceux qui ne savent pas; et leur proportion par mil

DEPARTAMENTOS DÉPARTEMENTS	TOTAL de habitantes de 6 años arriba *Total d'habitants de 6 ans et au-dessus*	SABEN LEER Y ESCRIBIR *Savent lire et écrire*				NO SABEN LEER Y ESCRIBIR *Ne savent ni lire ni écrire*				TOTAL GENERAL		PROPORCION POR MIL PROPORTION *par mil*	
		ARGENTINOS *Argentins*		EXTRANJEROS *Etrangers*		ARGENTINOS *Argentins*		EXTRANJEROS *Etrangers*					
		Varones Hommes	Mujeres Femmes	V H	M F	V H	M F	V H	M F	SABEN *Savent*	NO *Ne savent pas*	SABEN *Savent*	NO *Ne savent pas*
1	2	3	4	5	6	7	8	9	10	11	12	13	14
1 Alto (El)	4,505	530	396	8	3	1,658	1,986	2	3	946	3,649	206	794
2 Ambato	2,457	271	201	8	—	939	1,034	4	—	480	1,977	195	805
3 Ancasti	4,210	492	376	3	—	1,428	1,916	—	—	871	3,339	207	793
4 Andalgalá	5,017	708	598	65	19	1,484	2,101	14	28	1,390	3,627	277	723
5 Belén	7,283	721	752	27	4	2,369	3,396	10	4	1,504	5,779	207	793
6 Capayán	4,621	509	556	45	8	1,631	1,844	18	10	1,118	3,503	242	758
7 Catamarca (Capital)	8,134	1,664	2,170	219	70	1,582	2,388	28	18	4,123	4,011	507	493
8 Paclin	2,725	382	323	14	2	998	998	7	6	721	2,004	265	735
9 Paz (La)	5,619	732	544	54	10	2,036	2,230	5	8	1,340	4,279	238	762
10 Piedra Blanca	2,611	444	537	15	3	707	900	3	2	999	1,612	383	617
11 Pomán	2,881	370	301	8	6	912	1,267	12	5	685	2,196	238	762
12 Santa María	5,247	606	601	19	3	1,647	2,350	11	10	1,229	4,018	234	766
13 Santa Rosa	4,078	362	226	14	2	1,555	1,910	5	4	604	3,474	148	852
14 Tinogasta	9,725	898	825	42	24	3,275	4,561	49	51	1,789	7,936	184	816
15 Valle Viejo	3,754	540	676	21	4	1,104	1,393	10	6	1,241	2,513	331	669
TOTAL XII	72,957	9,238	9,082	562	158	23,320	30,264	178	155	19,040	53,917	261	739

CUADRO XIV *TABLEAU XIV*

XII — PROVINCIA DE CATAMARCA

Province de Catamarca

Instrucción pública — Escolares y educandos de 6 á 14 años y su proporción por mil

Instruction publique — Enfants qui vont à l'école ou reçoivent instruction particulière de 6 à 14 ans et leur proportion par mil

DEPARTAMENTOS / DÉPARTEMENTS	TOTAL DE NIÑOS DE 6 Á 14 AÑOS — *Total d'enfants de 6 à 14 ans*		VAN A LA ESCUELA — *Vont à l'école*		NO VAN A LA ESCUELA PERO SABEN LEER Y ESCRIBIR — *Ne vont pas à l'école, mais savent lire et écrire*		TOTAL DE ESCOLARES Y ALFABETOS — *Total d'enfants qui vont à l'école ou savent lire*		TOTAL GENERAL	NO VAN A LA ESCUELA Y NO SABEN LEER NI ESCRIBIR — *Ne vont pas à l'école et ne savent lire ni écrire*		Proporcion de escolares por mil niños de 6 á 14 — *Proportion d'enfants qui vont à l'école et de ceux qui n'y vont pas et savent lire, par mil de 6 à 14 ans.*	Quedan sin instrucción por mil — *Enfants sans instruction par mil*
	Varones Garçons	Mujeres Filles	V G	M F	V G	M F	V G	M F		V G	M F		
1	2	3	4	5	6	7	8	9	10	11	12	13	14
1 Alto (El)	789	656	145	84	37	29	182	113	295	607	543	204	796
2 Ambato	409	372	83	82	14	11	97	93	190	312	279	243	757
3 Ancasti	699	629	68	49	25	28	93	77	170	606	552	128	872
4 Andalgalá	751	779	163	150	39	59	202	209	411	549	570	269	731
5 Belén	1,088	1,047	249	239	27	85	276	274	550	812	773	258	742
6 Capayán	674	573	216	185	37	27	253	212	465	421	361	373	627
7 Catamarca (Capital)	1,128	1,192	659	688	70	109	729	797	1,526	399	395	658	342
8 Paclín	418	329	164	150	5	11	169	161	330	249	168	442	558
9 Paz (La)	997	769	203	167	51	54	254	221	475	718	548	274	726
10 Piedra Blanca	389	318	186	146	12	30	198	176	374	191	142	529	471
11 Pomán	379	349	193	122	14	24	207	146	353	172	203	485	515
12 Santa María	870	841	182	155	46	46	228	201	429	642	640	251	749
13 Santa Rosa	667	617	108	68	24	24	132	92	224	585	525	174	826
14 Tinogasta	1,519	1,435	326	285	40	58	366	343	709	1,153	1,092	240	760
15 Valle Viejo	531	451	221	175	17	23	238	198	436	293	253	444	556
TOTAL N° II	11,278	10,357	3,106	2,715	458	568	3,621	3,313	6,937	7,654	7,011	321	679

CUADRO XV

TABLEAU XV

XII — PROVINCIA DE CATAMARCA

Province de Catamarca

Instrucción pública. — Niños argentinos y extranjeros, por sexos y edad, que van á la escuela

Instruction publique.— Enfants argentins et étrangers, par sexes et âge, qui vont à l'école

RESÚMEN

Résumé

AÑOS DE EDAD *Age*	NUMERO ABSOLUTO DE NIÑOS *Nombre absolu d'enfants*			Van á la escuela — *Vont à l'école*						TOTAL GENERAL	PROPORCIÓN POR MIL DE ESCOLARES SOBRE EL TOTAL DE NIÑOS *Proportion par mil d'écoliers sur le total d'enfants*
				ARGENTINOS *Argentins*			EXTRANJEROS *Etrangers*				
	ARGENTINOS *Argentins*	EXTRANJEROS *Etrangers*	TOTAL	VARONES *Garçons*	MUJERES *Femmes*	TOTAL	VARONES *Garçons*	MUJERES *Femmes*	TOTAL		
1	2	3	4	5	6	7	8	9	10	11	12
6	2,675	3	2,678	157	170	327	1	2	3	330	123
7	3,290	8	3,298	324	330	654	—	3	3	657	199
8	2,887	9	2,896	374	377	751	2	2	4	755	261
9	1,820	11	1,831	298	282	580	2	4	6	586	320
10	2,830	16	2,846	506	419	925	9	2	11	936	329
11	1,555	12	1,567	327	304	631	8	4	12	643	410
12	2,744	14	2,758	486	378	864	3	5	8	872	316
13	1,702	12	1,714	356	257	613	2	2	4	617	360
14	2,033	14	2,047	306	201	507	5	3	8	515	252
TOTAL XII....	21,536	99	21,635	3,134	2,718	5,852	32	27	59	5,911	273

CUADRO XVI

TABLEAU XVI

Instrucción pública. — Niños argentinos y extranjeros, por sexos y edad, que no van á la escuela pero saben leer y escribir

Instruction publique.— Enfants argentins et étrangers, par sexes et âge, qui ne vont pas à l'école mais savent lire et écrire.

RESÚMEN

Résumé

AÑOS DE EDAD *Age*	NO VAN Á LA ESCUELA, PERO SABEN LEER Y ESCRIBIR *Ne vont pas à l'école, mais savent lire et écrire*							VAN Á LA ESCUELA *Vont à l'école*	TOTAL DE EDUCANDOS *Total de ceux qui reçoivent instruction*		QUEDAN SIN INSTRUCCIÓN *Restent sans instruction*	
	ARGENTINOS *Argentins*			EXTRANJEROS *Etrangers*			TOTAL GENERAL		ABSOLUTO *Absolu*	POR MIL *Par mil*	ABSOLUTO *Absolu*	POR MIL *Par mil*
	VARONES *Garçons*	MUJERES *Filles*	TOTAL	VARONES *Garçons*	MUJERES *Filles*	TOTAL						
1	2	3	4	5	6	7	8	9	10	11	12	13
6	11	9	20	—	—	—	20	330	350	131	2,328	869
7	12	12	24	—	—	—	24	657	681	206	2,617	794
8	15	27	42	—	1	1	43	755	798	276	2,098	724
9	14	27	41	1	—	1	42	586	628	343	1,203	657
10	39	43	82	—	1	1	83	936	1,019	358	1,827	642
11	44	45	89	—	—	—	89	643	732	467	835	533
12	100	86	186	—	—	—	186	872	1,058	384	1,700	616
13	85	109	194	3	3	6	200	617	817	477	897	523
14	132	202	334	2	3	5	339	515	854	417	1,193	583
TOTAL XII.	452	560	1,012	6	8	14	1,026	5,911	6,937	321	14,698	679

CUADRO XVII *TABLEAU XVII*

XII — PROVINCIA DE CATAMARCA

Province de Catamarca

Propietarios de bienes raices, por nacionalidades

Propriétaires d'immeubles, par nationalités

DEPARTAMENTOS DÉPARTEMENTS	ARGENTINOS *Argentins*	ALEMANES *Allemands*	AUSTRIACOS *Autrichiens*	ESPAÑOLES *Espagnols*	FRANCESES *Français*	INGLESES *Anglais*	ITALIANOS *Italiens*	SUIZOS *Suisses*	OTRAS NACIONES *Autres nations*	TOTAL DE EXTRANJEROS PROPIETARIOS *Total d'étrangers propriétaires*	TOTAL GENERAL DE PROPIETARIOS	Proporción por mil de propietarios sobre el total: *Proportion par mil de propriétaires sur le total* — de extranjeros *d'étrangers*	Proporción por mil de propietarios sobre el total: *Proportion par mil de propriétaires sur le total* — de habitantes *d'habitan* ..
1	2	3	4	5	6	7	8	9	10	11	12	13	14
1 Alto (El)	1,609	—	—	—	2	1	—	—	2	5	1,614	312	281
2 Ambato	491	—	—	3	—	—	—	—	—	3	494	250	159
3 Ancasti	2,216	—	—	—	—	—	—	—	—	—	2,216	—	423
4 Andalgalá	1,070	5	—	3	2	2	9	—	4	25	1,095	194	175
5 Belén	2,211	1	—	1	—	—	4	—	6	12	2,223	267	252
6 Capayán	1,309	—	—	1	—	2	8	1	6	18	1,327	217	234
7 Catamarca (Capital)	1,927	4	2	16	24	—	22	—	9	77	2,004	228	206
8 Paclín	1,080	—	1	6	1	—	3	1	3	15	1,095	517	331
9 Paz (La)	1,271	1	1	4	1	—	6	—	4	17	1,288	218	183
10 Piedra Blanca	895	—	—	1	—	—	4	—	—	5	900	217	284
11 Pomán	663	—	—	—	—	—	5	—	2	7	670	226	189
12 Santa María	1,175	—	—	1	—	—	2	—	4	7	1,182	163	181
13 Santa Rosa	1,782	—	—	—	—	1	4	—	2	7	1,789	280	332
14 Tinogasta	1,824	1	1	2	1	—	1	—	29	35	1,859	206	152
15 Valle Viejo	1,188	1	—	3	—	—	2	—	3	9	1,197	220	266
TOTAL XII	20,661	13	5	41	31	6	70	2	74	242	20,903	227	232

CUADRO XVIII *TABLEAU XVIII*

XII — PROVINCIA DE CATAMARCA

Province de Catamarca

HABITANTES

Y propietarios de bienes raíces por nacionalidades. — Resúmen de todas las que han tenido habitantes censados

Propriétaires d'immeubles par nationalités- Résumé de toutes celles qui ont eu des habitants recencés

NACIONALIDADES — NATIONALITÉS	Total de habitantes — *Total d'habitants*	Propietarios — *Propriétaires*	Proporción por mil de propietarios sobre el total de habitantes de la respectiva nacionalidad — *Proportion par mil de propriétaires sur le total d'habitants de la respective nationalité*
1	2	3	4
Africanos — Africains	2	—	—
Alemanes — Allemands	30	13	433
Andorranos — Andorriens	—	—	—
Argelinos — Algériens	—	—	—
Asiáticos — Asiatiques	8	2	—
Austriacos — Autrichiens	21	5	238
Australianos — Australiens	—	—	—
Belgas — Belges	16	1	—
Bolivianos — Boliviens	80	12	150
Brasileros — Brésiliens	1	—	—
Colombianos — Colombiens	1	—	—
Chilenos — Chiliens	171	42	246
Chinos — Chinois	—	—	—
Costarriqueños — Costarriciens	—	—	—
Dinamarqueses — Danois	4	—	—
Dominicanos — Dominicains	—	—	—
Ecuatorianos — Équatoriens	—	—	—
Égipcios — Égyptiens	—	—	—
Españoles — Espagnols	178	41	230
Franceses — Français	101	31	307
Griegos — Grecs	—	—	—
Guatemaltecos — Guatémaltèques	—	—	—
Haitianos — Haïtiens	—	—	—
Hawaianos — Hawaïens	—	—	—
Holandeses — Hollandais	—	—	—
Hondureños — Honduriens	—	—	—
Indo-Ingleses — Indo-Anglais	2	—	—
Ingleses — Anglais	14	6	429
Italianos — Italiens	349	70	201
Japoneses — Japonais	—	—	—
Marroquíes — Marocains	—	—	—
Al frente — A reporter	978	223	—

NACIONALIDADES — NATIONALITÉS	Total de habitantes — *Total d'habitants*	Propietarios — *Propriétaires*	Proporción por mil de propietarios sobre el total de habitantes de la respectiva nacionalidad — *Proportion par mil de propriétaires sur le total d'habitants de la respective nationalité*
1	2	3	4
Del frente — Report	978	223	
Mexicanos — Mexicains	1	—	—
Mónacos — Monégasques	—	—	—
Montenegrinos — Monténégrins	—	—	—
Nicaragüenses — Nicaraguaïens	—	—	—
Norte Americanos — Américains du Nord	2	—	—
Orientales (del Uruguay) — Uruguayens	14	6	429
Paraguayos — Paraguayens	1	—	—
Persas — Persans	—	—	—
Peruanos — Péruviens	8	3	—
Portugueses — Portugais	1	1	—
Rumanos — Roumains	—	—	—
Rusos — Russes	2	—	—
Salvadoreños — Salvadoriens	—	—	—
Servios — Serbes	—	—	—
Siameses — Siamois	—	—	—
Suecos — Suédois	8	4	500
Suizos — Suisses	5	2	—
Turcos — Turcs	31	3	97
Venezolanos — Vénézuéliens	—	—	—
Otros paises — Autres pays	3	—	—
Extranjeros sin especificación — Étrangers sans spécificacion	11	—	—
Total de extranjeros — Total d'étrangers	1,065	242	227
Total de argentinos — Total d'argentins	89,096	20,661	232
Total XII	90,161	20,903	232

CUADRO XIX

TABLEAU XIX

Población nacional y extranjera, por sexos, según sus religiones

Population nationale et étrangère, par sexes, selon ses religions

Ver el resumen por provincias. — *Voir le résumé par provinces*

CUADRO XX

TABLEAU XX

XII — PROVINCIA DE CATAMARCA

Province de Catamarca

La población argentina por sexos, según sus defectos físicos y psíquicos

La population argentine par sexes, selon ses défauts physiques et psychiques

DEPARTAMENTOS / DÉPARTEMENTS	POBLACION ABSOLUTA ARGENTINA *Population absolue argentine*	ENFERMOS *Malades*		SORDO-MUDOS *Sourds-muets*		IDIOTAS *Idiots*		ALIENADOS *Aliénés*		CIEGOS *Aveugles*		CON BOCIO *Goîtreux*		INVÁLIDOS *Invalides* Por accidente *Par accident*		INVÁLIDOS *Invalides* Por la guerra *Par la guerre*		TOTAL	PROPORCION POR 10000 HABITANTES *Proportion par 100000 habitants*
		Varones Hommes	Mujeres Femmes	V H	M F	V H	M F	V H	M F	V H	M F	V H	M F	V H	M F	V H	F M		
1	2	3	4	5	6	7	8	9	10	11	12	13	14	15	16	17	18	19	20
1 Alto (El)	5,781	10	22	1	4	2	1	1	6	7	7	—	4	6	7	—	—	78	1,361
2 Ambato	3,102	3	3	4	2		2	—	—	2	4	1	7	1	1		—	80	907
3 Ancasti	5,230	25	23	8	9	3	1	3	1	4	9	—	2	7	4	—	—	99	1,891
4 Andalgalá	6,144	4	12	23	23	4	17	18	4	9	8	71	166	21	1	—	—	411	6,689
5 Belén	8,791	12	22	16	17	3	3	—	4	6	18	6	68	8	10	—	—	193	2,195
6 Capayán	5,577	2	17	16	9	3	1	2	—	5	7	5	17	14	4	—	—	102	1,829
7 Catamarca (Capital)	9,390	25	27	21	27	7	11	3	7	7	16	23	155	11	5	3	—	348	3,706
8 Paclín	3,277	14	7	1	9	4	2	—	1	2	6	4	10	—	—	1	—	61	1,861
9 Paz (La)	6,954	12	6	3	1	1	2	1	—	10	11	3	4	12	7	—	—	73	1,050
10 Piedra Blanca	3,149	6	3	9	12	4	4	3	2	—	8	—	8	1	—	—	—	60	1,905
11 Pomán	3,521	9	13	22	21	1	2	3	4	5	7	31	141	—	5	—	—	264	7,498
12 Santa María	6,489	11	10	11	8	*8	2	4	3	4	4	1	15	10	1	—	—	92	1,418
13 Santa Rosa	5,217	12	14	3	7	3	1	2	2	6	6	2	—	3	1	—	—	62	1,188
14 Tinogasta	12,063	16	16	16	15	6	6	2	3	21	23	—	2	11	9	—	—	146	1,210
15 Valle Viejo	4,435	7	10	7	8	2	2	—	6	7	8	2	4	3	2	—	—	68	1,526
TOTAL XII	89,096	168	205	161	172	51	57	42	43	95	142	149	633	108	57	4	—	2,087	2,342

CUADRO XXI

TABLEAU XXI

XII — PROVINCIA DE CATAMARCA

Province de Catamarca

La población extranjera por sexos, según sus defectos físicos y psíquicos

La population étrangère par sexes, selon ses défauts physiques et psychiques

DEPARTAMENTOS DÉPARTEMENTS	POBLACIÓN ABSOLUTA EXTRANJERA *Population absolue étrangère*	ENFERMOS *Malades*		SORDO-MUDOS *Sourds-muets*		IDIOTAS *Idiots*		ALIENADOS *Aliénés*		CIEGOS *Aveugles*		CON BOCIO *Goitreux*		INVÁLIDOS *Invalides*				TOTAL	PROPORCIÓN POR 10000 HABITANTES *Proportion par 10000 habitants*
														Por accidente *Par accident*		Por la guerra *Par la guerre*			
		Varones Hommes	Mujeres Femmes	V H	M F	V H	M F	V H	M F	V H	M F	V H	M F	V H	M F	V H	M F		
1	2	3	4	5	6	7	8	9	10	11	12	13	14	15	16	17	18	19	20
1 Alto (El)	16	—	—	—	—	—	—	—	—	—	—	—	—	—	—	—	—	—	—
2 Ambato	12	—	—	—	—	—	—	—	—	—	—	—	—	—	—	—	—	—	—
3 Ancasti	3	—	—	—	—	—	—	—	—	—	—	—	—	—	—	—	—	—	—
4 Andalgalá	129	—	—	—	—	1	—	—	—	—	—	1	1	2	—	—	—	5	3,876
5 Belén	45	—	—	—	—	—	—	—	—	—	—	—	—	—	—	—	—	—	—
6 Capayán	83	—	—	—	—	—	—	—	—	—	—	1	—	—	—	—	—	1	1,205
7 Catamarca (Capital)	337	—	—	—	—	—	—	—	—	—	—	—	—	1	—	1	—	2	593
8 Paclín	29	—	—	—	—	—	—	—	—	—	—	—	—	—	—	—	—	—	—
9 Paz (La)	78	—	1	—	—	—	—	—	—	—	—	—	—	—	—	—	—	1	1,282
10 Piedra Blanca	23	1	—	—	—	—	—	—	—	—	—	—	—	—	—	—	—	1	4,848
11 Pomán	31	—	—	—	—	—	—	—	—	—	—	—	1	—	—	—	—	1	3,226
12 Santa María	43	—	—	—	1	—	—	—	—	—	—	—	—	—	—	—	—	1	2,326
23 Santa Rosa	25	—	—	—	—	—	—	—	—	—	—	—	—	—	—	—	—	—	—
14 Tinogasta	170	1	1	—	1	—	—	—	—	—	—	—	—	—	2	—	—	5	2,941
15 Valle Viejo	41	—	—	—	—	—	—	—	—	—	—	—	1	—	—	—	—	1	2,439
TOTAL XII	1,065	2	2	—	2	1	—	—	—	—	—	2	3	3	2	1	—	18	1,690

CUADRO XXII

TABLEAU XXII

Huérfanos de padre y madre de 0 á 14 años, argentinos y extranjeros, por sexos

Orphelins de pre et mère de 0 à 14 ans, argentins et étrangers, par sexes

Ver el resumen por provincias. — *Voir le résumé par provinces*

CUADRO XXIII

TABLEAU XXIII

XII — PROVINCIA DE CATAMARCA

Province de Catamarca

Densidad de la población absoluta por kilómetro cuadrado

Densité de la population absolue par kilomètre carré

DEPARTAMENTOS DÉPARTEMENTS	EXTENSIÓN EN KIL. CUADRADOS	POBLACIÓN POPULATION			DENSIDAD POR KIL. CUADRADO *Densité par kil. carré*
		ABSOLUTA Absolue	NATIONAL Nationale	EXTRANJERA Étrangére	
1	2	3	4	5	6
1 Alto (El)	2,456	5,747	5,731	16	2.3
2 Ambato	1,544	3,114	3,102	12	2.0
3 Ancasti	2,292	5,289	5,286	3	2.3
4 Andalgalá	4,374	6,278	6,144	129	1.4
5 Belén	44,171	8,836	8,791	45	0.2
6 Capayán	6,081	5,660	5.577	83	0.9
7 Catamarca (Capital)	1,017	9,727	9,890	837	9.6
8 Paclin	1,077	8,806	8,277	29	8.1
9 Paz (La)	5,778	7,082	6,954	78	1.2
10 Piedra Blanca	257	3,172	3,149	23	12.3
11 Pomán	5,408	3,552	3,521	31	0.7
12 Santa María	5,965	6,582	6,489	43	1.1
13 Santa Rosa	1,685	5,242	5,217	25	3.1
14 Tinogasta	40,600	12,233	12,063	170	0.3
15 Valle Viejo	488	4,496	4,455	41	9.2
TOTAL XII	123,138	90,161	89,096	1,065	0.73

CUADRO XXIV y XXV

TABLEAUX XXIV et XXV

Las mujeres casadas y viudas, según sus años de matrimonio y número de hijos

Les femmes mariées et veuves, selon leurs années de mariage et nombre d'enfants

Ver el resúmen por provincias. — *Voir le résumé par provinces*

CUADRO XXVI a.

TABLEAU XXVI a.

XII — PROVINCIA DE CATAMARCA

Province de Catamarca

Población argentina y extranjera de 14 años arriba, por sexos, según profesiones

Population argentine et étrangère de 14 ans et au-dessus par sexes, selon professions

RESÚMEN CLASIFICADO POR CATEGORÍA

Résumé classifié par catégorie

PROFESIONES *Professions*	ARGENTINOS *Argentins*		EXTRANJEROS *Etrangers*		TOTAL
	VARONES *Hommes*	MUJERES *Femmes*	VARONES *Hommes*	MUJERES *Femmes*	
1	2	3	4	5	6
I— Producción de la materia prima *Production de la matière première*					
Abastecedores — *Fournisseurs*	93	2	—	—	95
Acopiadores — *Marchands de blés*	—	—	—	—	—
Agricultores — *Agriculteurs*	8,531	1,779	121	33	10,464
Barraqueros — *Marchands de laines, cuirs, autres produits*	—	—	—	—	—
Cazadores — *Chasseurs*	—	—	4	—	4
Estancieros — *Eleveurs*	951	219	—	1	1,171
Hacendados — *Propriétaires ruraux*	1,116	539	2	1	1,658
Horticultores — *Horticulteurs*	—	1	5	—	6
Isleños — *Insulaires*	—	—	—	—	—
Leñadores — *Bûcherons*	111	1	—	—	112
Mayordomos — *Intendants*	179	12	2	—	193
Obrajeros — *Contre-maîtres*	—	—	—	—	—
Pasteros — *Vendeurs de foin et paille*	—	—	—	—	—
Pastores Vaqueros — *Pasteurs, Bergers, Vachers*	515	488	4	9	1,016
Pescadores — *Pêcheurs*	1	—	—	—	1
Picapedreros — *Tailleurs de pierre*	5	—	—	—	5
Sericultores — *Sériculteurs*	—	—	—	—	—
Reconocedores de frutos	—	—	—	—	—
Vinicultores — *Viniculteurs*	12	3	5	—	20
TOTAL I	11,544	3,044	143	44	14,775
II— Producciones industriales *Productions industrielles*					
Afinadores — *Accordeurs*	—	—	—	—	—
Afiladores — *Rémouleurs*	—	—	—	—	—
Aguadores — *Porteurs d'eau*	1	—	—	—	1
Alambradores — *Clôturiers*	1	1	—	—	2
Albañiles — *Maçons*	190	—	55	—	245
Alfareros — *Potiers*	1	5	1	—	7
Alpargateros — *Fabricants de sandales*	—	—	—	—	—
Amasadores — *Pétrisseurs*	—	11	—	—	11
Armeros — *Armuriers*	—	—	1	—	1
Aserradores — *Scieurs de bois*	3	—	—	—	3
Bordadoras — *Brodeuses*	—	7	—	1	8
Broncreros — *Bronziers*	—	—	—	—	—
Caldereros — *Chaudronniers*	—	—	1	—	1
Canasteros — *Vanniers*	2	1	—	—	3
Carboneros — *Charbonniers*	—	—	—	—	—
Carpinteros — *Charpentiers*	325	1	15	1	342
Calafates — *Calfats*	—	—	—	—	—
Cerveceros — *Brasseurs*	—	—	—	—	—
Carniceros — *Bouchers*	27	—	—	—	27
Chancheros — *Charcutiers*	—	—	1	—	1
Cigarreros — *Fabricants de cigares*	1	130	—	—	131
Colchoneros — *Matelassiers*	—	1	—	—	1
Confiteros — *Confiseurs*	1	1	3	—	5
Constructores de buques, armadores — *Constructeurs de navires, armateurs*	—	—	—	—	—
Cordeleros, cabulleros, etc. — *Cordiers*	—	—	—	—	—
Costureras — *Couturières*	7	4,761	—	16	4,784
Curtidores — *Tanneurs*	4	—	—	—	4
Doradores — *Doreurs*	—	—	1	—	1
Ebanistas, tallistas, etc — *Ebénistes, sculpteurs, etc*	—	—	—	—	—
Empapeladores — *Colleurs de papiers*	—	—	—	—	—
Encuadernadores — *Relieurs*	1	—	—	—	1
Escoberos — *Fabricants de balais*	—	—	—	—	—
Fabricantes — *Fabricants en général*	—	—	2	—	2
Fideleros — *Fabricants de Vermicelles*	—	—	—	—	—
Floristas (fabricantes) — *Fleuristes Fabricants*	—	4	—	—	4
Fundidores — *Fondeurs*	3	—	—	—	3
Gasistas — *Gazistes*	—	—	—	—	—
Grabadores — *Graveurs*	—	—	—	—	—
Graseros — *Marchands de graisse*	—	—	—	—	—
Herreros — *Forgerons*	70	1	9	—	80
Hojalateros — *Ferblantiers*	5	—	3	—	8
Suma a la vuelta	612	4,957	92	18	5,709

CUADRO XXVI *b.*

TABLEAU XXVI b.

XII—PROVINCIA DE CATAMARCA

Province de Catamarca

Población argentina y extranjera de 14 años arriba, por sexos, según profesiones

Population argentine et étrangère de 14 ans et au-dessus, par sexes, selon professions

RESÚMEN CLASIFICADO POR CATEGORÍA

Résumé classifié par catégorie

PROFESIONES *Professions*	ARGENTINOS *Argentins*		EXTRANJEROS *Étrangers*		TOTAL
	VARONES *Hommes*	MUJERES *Femmes*	VARONES *Hommes*	MUJERES *Femmes*	
1	2	3	4	5	6
De la vuelta	612	4,957	92	18	5,709
Horneros — *Fourniers*	26	1	—	—	27
Hoteleros — *Hôteliers*	—	—	2	—	4
Fondistas — *Logeurs, Aubergistes*	1	—	1	—	2
Industriales diversos — *Industriels divers*	2	—	—	—	2
Jaboneros — *Savonniers*	3	3	1	—	3
Joyeros — *Joailliers, Bijoutiers*	3	1	—	—	4
Lecheros — *Laitiers*	—	1	1	—	2
Licoreros — *Liquoristes*	—	—	1	—	1
Limpia-ropas — *Dégraisseurs*	—	—	—	—	—
Litógrafos — *Lithographes*	—	—	—	—	—
Maquinistas — *Machinistes*	7	—	5	—	12
Marmoleros — *Marbriers*	1	5	1	—	6
Mecanicos — *Mécaniciens*	—	—	9	1	10
Mineros — *Mineurs*	26	—	12	—	39
Modistas — *Modistes*	1	14	—	—	14
Molineros — *Meuniers*	4	—	—	—	4
Muebleros — *Ebénistes*	—	—	1	—	1
Panaderos — *Boulangers*	26	81	7	—	111
Paragüeros — *Fabricants de parapluies*	1	—	5	—	6
Pintores — *Peintres*	10	—	3	—	13
Peluqueros — *Coiffeurs*	3	—	1	—	4
Pirotecnicos — *Artificiers*	—	—	—	—	—
Plomeros — *Plombiers*	—	—	—	—	—
Queseros — *Fromagiers*	—	—	3	—	3
Relojeros — *Horlogers*	—	—	—	—	—
Saladeristas — *Saladéristes (Boucanniers)*	—	—	—	—	—
Sastres — *Tailleurs*	90	—	7	—	97
Sombrereros — *Chapeliers*	6	—	2	—	8
Facheros — *Ferblantiers*	—	—	—	—	—
Talabarteros — *Selliers*	89	1	5	—	95
Tapiceros — *Tapissiers*	—	—	—	—	—
Tejedores — *Tisserands*	38	5,110	23	—	5,171
Tintoreros — *Teinturiers*	—	—	—	—	—
Techadores — *Couvreurs*	—	—	—	—	—
Tipógrafos — *Typographes*	11	1	3	—	15
Toneleros — *Tonneliers*	35	—	—	—	35
Torneros — *Tourneurs*	1	—	—	—	1
Veleros — *Voiliers*	—	1	—	—	1
Vidrieros — *Vitriers*	—	—	—	—	—
Yeseros — *Plâtriers*	—	—	—	—	—
Zapateros — *Cordonniers*	257	13	8	1	279
TOTAL II	1,278	10,191	166	43	11,681
III—Comercio *Commerce*					
Agentes — *Agents*	27	—	—	—	27
Almaceneros — *Epiciers*	6	3	1	—	9
Banqueros — *Banquiers*	—	—	1	—	—
Comerciantes — *Commerçants*	591	91	186	11	882
Corredores — *Courtiers*	—	—	1	—	1
Cobradores — *Garçons de recette*	1	—	—	—	1
Comisionistas — *Commissionnaires*	1	—	3	—	4
Dependientes — *Commis*	50	1	—	1	52
Empleados — *Employés*	96	6	1	—	103
Empresarios — *Entrepreneurs*	1	—	4	—	5
Ferreteros — *Quincailliers*	—	—	—	—	—
Plateros — *Orfèvres*	23	—	2	—	25
Rematadores — *Commissaires priseurs*	2	—	—	—	2
Repartidores — *Porteurs à domicile*	1	—	—	—	1
Tenedores de libros — *Teneurs de livres*	—	—	—	—	—
Tenderos — *Merciers*	—	3	—	—	3
TOTAL III	805	102	197	11	1,115

CUADRO XXVI c.

TABLEAU XXVI c.

XII — PROVINCIA DE CATAMARCA

Province de Catamarca

Población argentina y extranjera de 14 años arriba, por sexos, según profesiones

Population argentine et étrangère de 14 ans et au-dessus, par sexes, selon professions

RESÚMEN CLASIFICADO POR CATEGORÍA

Résumé classifié par catégorie

PROFESIONES *Professions*	ARGENTINOS *Argentins*		EXTRANJEROS *Étrangers*		TOTAL
	VARONES *Hommes*	MUJERES *Femmes*	VARONES *Hommes*	MUJERES *Femmes*	
1	2	3	4	5	6
IV — Transportes *Transports*					
Arrieros, troperos etc. — *Muletiers*	533	3	10	—	546
Buzos — *Scaphandriers*	—	—	—	—	—
Carreros — *Charretiers*	129	—	—	—	129
Cocheros — *Cochers*	15	—	1	—	16
Correos, postillones, etc.—*Facteurs, Postillons*	2	—	—	—	2
Empleados de ferro-carril—*Employés de chemins de fer*	105	—	14	—	119
Marinos — *Marins*	3	—	1	—	4
Mozos de cordel (changadores) — *Portefaix*	3	—	—	—	3
Practicos — *Lamaneurs*	—	—	—	—	—
Pilotos — *Pilotes*	—	—	—	—	—
Telefonistas — *Téléphonistes*	—	—	—	—	—
Telegrafistas — *Télégraphistes*	25	—	3	—	28
Vaqueanos — *Guides*	—	—	—	—	—
Total IV..	815	3	29	—	847
V — Propiedad mueble é inmueble *Propriété mobilière et immobilière*					
Rentistas — *Rentiers* Total V...	4	36	1	—	41
VI — Personal de servicio *Personnel de service*					
Caballerizos — *Palefreniers*	—	—	—	—	—
Cocineros — *Cuisiniers*	12	548	5	1	566
Domadores — *Dompteurs*	12	—	—	—	12
Domésticos — *Domestiques*	231	2,031	7	18	2,287
Lavanderas — *Blanchisseuses*	9	1,793	—	6	1,808
Lustradores de calzado — *Décrotteurs*	—	—	—	—	—
Mensajeros — *Commissionnaires*	—	—	—	—	—
Planchadoras — *Repasseuses*	—	141	—	2	143
Trabajos domesticos — *Travaux domestiques*	—	8	—	—	8
Total VI..	264	4,521	12	27	4,824
VII — Defensa del país *Défense du pays*					
Militares — *Militaires* Total VII..	72	—	—	—	72
VIII — Administración pública *Administration publique*					
Empleados de Gobierno ó Adm. — *Employés de gouvernement ou Adm.*	186	5	14	—	205
IX — Cultos *Cultes*					
Clérigos (no católicos) — *Ecclésiastiques non catholiques*	—	—	—	—	—
Religiosas catolicas — *Religieuses catholiques*	—	3	—	3	6
Sacerdotes, frailes — *Prêtres, moines*	10	—	5	—	15
Sacristanes, campaneros, legos — *Sacristains, frères*	2	—	—	—	2
Total IX..	12	3	5	3	53
X — Jurisprudencia *Jurisprudence*					
Abogados — *Avocats*	19	—	—	—	19
Escribanos — *Notaires*	15	—	—	—	15
Escribientes, copistas — *Copistes*	2	—	1	—	3
Contadores — *Comptables*	8	—	6	—	14
Procuradores — *Agents d'affaires*	10	—	2	—	12
Total X..	54	—	9	—	63

CUADRO XXVI d. *TABLEAU XXVI d.*

XII — PROVINCIA DE CATAMARCA

Province de Catamarca

Población argentina y extranjera de 14 años arriba, por sexos, según profesiones

Population argentine et étrangère de 14 ans et au-dessus, par sexes, selon professions

RESÚMEN CLASIFICADO POR CATEGORÍA

Résumé classifié par catégorie

PROFESIONES *Professions*	ARGENTINOS *Argentins*		EXTRANJEROS *Étrangers*		TOTAL
	VARONES *Hommes*	MUJERES *Femmes*	VARONES *Hommes*	MUJERES *Femmes*	
1	2	3	4	5	6
XI — Profesiones sanitarias *Professions sanitaires*					
Curanderos — *Médecins sans titres*	5	6	—	—	11
Dentistas — *Dentistes*	—	—	1	—	1
Enfermeros — *Infirmiers*	2	—	5	—	7
Farmacéuticos — *Pharmaciens*	—	—	—	—	—
Flebótomos — *Phlébotomes*	—	—	—	—	—
Ortopédicos — *Orthopédistes*	13	—	5	—	18
Medicos — *Médecins*	—	18	—	—	18
Parteras — *Sage-femmes*	—	—	—	—	—
Pedicuros — *Pédicures*	—	—	—	—	—
Químicos — *Chimistes*	—	—	—	—	—
Veterinarios — *Vétérinaires*	—	—	—	—	—
Total XI..	20	24	12	—	56
XII — Instrucción y Educación *Instruction et Éducation*					
Maestros de Escuela — *Instituteurs*	90	91	20	6	207
Estudiantes — *Etudiants*	111	28	—	—	142
Total XII..	201	119	20	6	349
XIII — Bellas Artes *Beaux-Arts*					
Arquitectos — *Architectes*	—	—	5	—	5
Dibujantes — *Dessinateurs*	1	—	—	—	1
Fotógrafos — *Photographes*	2	—	3	—	5
Escultores — *Sculpteurs*	—	—	1	—	1
Artistas — *Artistes*	2	—	—	—	2
Total XIII..	5	—	9	—	14
XIV — Letras y Ciencias *Lettres et Sciences*					
Agrimensores — *Arpenteurs*	7	—	2	—	9
Calígrafos — *Calligraphes*	—	—	—	—	—
Ingenieros — *Ingénieurs*	1	—	6	—	7
Literatos — *Littérateurs*	—	—	—	—	—
Periodistas — *Journalistes*	—	—	—	—	—
Taquígrafos — *Sténographes*	—	—	—	—	—
Traductores — *Traducteurs*	—	—	—	—	—
Total XIV..	8	—	8	—	16
XV — Profesiones ambulantes *Professions ambulantes*					
Acróbatas — *Acrobates*	—	—	—	—	—
Mercachifles — *Colporteurs*	—	4	—	—	4
Musicos — *Musiciens*	48	—	3	—	51
Vendedores diversos — *Vendeurs divers*	—	3	—	—	3
Total XV..	48	7	3	—	58
XVI — Personal de fatiga que no tienen trabajo fijo *Gens de peine sans profession déterminée*					
Jornaleros — *Journaliers* ...Total XVI..	3,796	241	35	1	4,076
XVII — Personal á cargo de otros *Personnel à charge d'autrui*					
Mendigos — *Mendiants*	6	15	—	—	21
Prostitutas — *Filles publiques*	—	50	—	—	50
Rufianes — *Entreteneurs*	—	—	—	—	—
Total XVII..	6	65	—	—	71
XVIII					
Sin profesion — *Sans profession* ...Total XVIII..	3,231	11,652	38	132	15,053
Total general I á XVIII	22,382	30,019	701	267	53,369

CUADRO I *TABLEAU I*

XIII — PROVINCIA DE TUCUMÁN

Province de Tucumán

Población absoluta en 1895 y 1869 ; aumento + ó disminución — absoluta y relativa

Population absolue en 1895, et 1869; augmentation + ou diminution — absolue et relative

DEPARTAMENTOS DÉPARTEMENTS	1895	1869	AUMENTO + DISMINUCIÓN — EN 1895 RESPECTO A 1869 *Augmentation + diminution — en 1895 relativement á 1869*	
			ABSOLUTO *Absolu*	POR MIL *Par mil*
1	2	3	4	5
1 Burruyaco I	4,292	5,500	+ 3,078	+ 560
2 Burruyaco II	4,286			
3 Cruz Alta I	13,615	—	+ 13,615	—
4 Cruz Alta II	15,206	—	+ 15,206	—
5 Chicligasta I	5,832	11,960	+ 11,018	+ 921
6 Chicligasta II	17,146			
7 Famaillá I	12,676	5,149	+ 7,527	+ 1,461
8 Famaillá II (y Lules)	14,315	5,049	+ 9,266	+ 1,835
9 Graneros I	6,309	8,534	+ 1,886	+ 221
10 Graneros II	4,111			
11 Leales I	5,471	7,203	+ 1,600	+ 222
12 Leales II	3,332			
13 Monteros I	18,943	14,181	+ 11,330	+ 799
14 Monteros II	6,568			
15 Rio Chico I	9,805	8,687	+ 11,314	+ 1,302
16 Rio Chico II	10,106			
17 Tafi I	5,396	1,461	+ 6,950	+ 4,757
18 Tafi II	3,015			
19 Trancas I	3,121	8,670	+ 2,220	+ 605
20 Trancas II	2,769			
21 Tucumán (Capital)	49,338	37,559	+ 11,779	+ 314
TOTAL XIII	215,742	108,953	+ 106,789	+ 980

CUADRO II a.

TABLEAU II a.

XIII—PROVINCIA DE TUCUMÁN

Province de Tucumán

Población urbana y rural, absoluta y relativa, en 1895 y 1869

Population urbaine et rurale, absolue et relative, en 1895 et 1869

Ciudades, Pueblos y Divisiones censales *Villes, villages et divisions du recensement*	1895			1869			Aumento + ó disminución — en 1895 *Augmentation + ou diminution — en 1895*					
							Absoluta *Absolue*			Por mil *Par mil*		
	Urbana *Urbaine*	Rural *Rurale*	TOTAL	Urbana *Urbaine*	Rural *Rurale*	TOTAL	Urbana *Urbaine*	Rural *Rurale*	TOTAL	Urbana *Urbaine*	Rural *Rurale*	TOTAL
1	2	3	4	5	6	7	8	9	10	11	12	13
1 Burruyaco I	—	4,292	4,292	—	5,500	5,500	—	— 3,078	— 3,078	—	— 560	— 560
2 » II	—	4,286	4,286									
3 Cruz Alta I	—	13,615	13,615	—	—	—	—	+ 13,615	+ 13,615	—	—	
4 » II	—	15,206	15,206	—	—	—	—	+ 15,206	+ 15,206	—	—	
5 Chicligasta I	—	5,832	5,832	950	11,010	11,960	+ 1,854	+ 9,164	+ 11,018	+ 1,951	+ 832	+ 921
6 » II	2,804	14,342	17,146									
7 Famaillá I	—	12,676	12,676	228	4,921	5,149	— 228	+ 9,755	+ 2,693	—	+ 1,982	+ 523
8 » II (y Lules).	—	14,315	14,315	—	5,049	5,049						
9 Graneros I	186	6,123	6,309	1,006	7,528	8,534	— 820	+ 2,606	+ 1,886	—	+ 346	+ 221
10 » II	—	4,111	4,111									
11 Leales I	—	5,471	5,471	—	7,203	7,203	—	+ 1,600	+ 1,600	—	+ 222	+ 222
12 » II	—	3,332	3,332									
13 Monteros I	2,667	16,276	18,943	1,432	12,749	14,181	+ 1,235	+ 10,095	+ 11,330	+ 862	+ 792	+ 799
14 » II	—	6,568	6,568									
15 Rio Chico I	—	9,805	9,805	—	8,087	8,087	—	+ 11,314	+ 11,314	—	+ 1,302	+ 1,302
16 » II	—	10,196	10,196									
17 Tafí I	—	5,396	5,396	—	1,461	1,461	+ 345	+ 6,605	+ 6,950	—	+ 4,521	+ 4,757
18 » II	345	2,670	3,015									
19 Trancas I	—	3,121	3,121	684	2,986	3,670	— 684	+ 2,904	+ 2,220	—	+ 973	+ 605
20 » II	—	2,769	2,769									
21 Tucumán (Capital)	34,305	15,033	49,338	17,458	20,121	37,579	+ 16,867	— 5,088	+ 11,779	+ 967	—	+ 314
Total XIII	40,307	175,435	215,742	21,758	87,215	108,953	+ 18,569	+ 88,220	+ 106,789	+ 854	+ 1,012	+ 980

CUADRO II b.

TABLEAU II b.

XIII—PROVINCIA DE TUCUMÁN

Province de Tucumán

Población urbana y rural según las menores divisiones geográficas y administrativas

COMPRENDIENDO TODAS LAS DESIGNACIONES QUE APARECEN EN LOS ORIGINALES DEL CENSO

Population urbaine et rurale selon les plus petites divisions géographiques et administratives

NÚMERO DE ORDEN Nº d'ordre	NOMBRE DEL DISTRITO NOM DE LA COMMUNE	NOMBRE DEL PUEBLO Ó DESIGNACIÓN GEOGRÁFICA DEL SITIO *Nom de la ville, ou bourg ou désignation géographique de l'endroit*	POBLACIÓN POPULATION URBANA *Urbaine*	RURAL *Rurale*	TOTAL del distrito TOTAL de la commune
1	2	3	4	5	6
		I — DEPARTAMENTO BURRUYACO I			
1	Laguna de Robles	Laguna de Robles	—	463	463
2	Distrito I	Distrito I	—	598	
		Puesto de Don Benito	—	850	
		Puesto de Huncos	—	62	
		Puestito y Jardin	—	450	1,960
3	Trinidad y Talapozo	Trinidad y Talapozo	—	1,486	1,486
4	Zanjas	Zanjas	—	383	383
		Total del Departamento I	—	4,292	4,292
		II — DEPARTAMENTO BURRUYACO II			
5	Chañar	Chañar	—	633	633
6	Ramada	Ramada	—	1,449	
		Villa Nueva	—	150	1,599
7	Sunchal	Baldes	—	149	
		Chorrillo	—	99	
		Florida	—	150	
		Rio del Nio	—	150	
		Sunchal	—	600	1,148
8	Timbó (El)	Timbó (El)	—	906	906
		Total del Departamento II	—	4,286	4,286
		III — DEPARTAMENTO CRUZ ALTA I			
9	Alderetes	Alderetes	—	1,680	1,680
10	Banda del Rio Salí	Banda del Rio Salí	—	1,950	1,950
11	Cebil Pozo	Cebil Pozo	—	325	325
12	Cejas (Las) y Overo Pozo	Cejas (Las) y Overo Pozo	—	638	638
13	Ralos (Los)	Primero de Mayo	—	176	
		Ralos (Los)	—	1,160	1,336
14	Luisiana y Florida	Luisiana y Florida	—	2,383	2,383
15	Piedritas	Piedritas	—	543	543
16	Primero	Cruz Alta	—	4,760	4,760
		Total del Departamento III	—	13,615	13,615
		IV — DEPARTAMENTO CRUZ ALTA II			
17	Banda y Vallistos	Banda y Vallistos	—	850	850
18	Cruz Alta II	Cruz Alta II	—	8,722	8,722
19	Naranjitos	Naranjitos	—	694	694

CUADRO II b. *TABLEAU II b.*

XIII—PROVINCIA DE TUCUMÁN

Province de Tucumán

Población urbana y rural según las menores divisiones geográficas y administrativas

COMPRENDIENDO TODAS LAS DESIGNACIONES QUE APARECEN EN LOS ORIGINALES DEL CENSO

Population urbaine et rurale selon les plus petites divisions géographiques et administratives

NÚMERO DE ORDEN Nº d'ordre	NOMBRE DEL DISTRITO NOM DE LA COMMUNE	NOMBRE DEL PUEBLO Ó DESIGNACIÓN GEOGRÁFICA DEL SITIO *Nom de la ville, ou bourg ou désignation géographique de l'endroit*	POBLACIÓN POPULATION		
			URBANA *Urbaine*	RURAL *Rurale*	TOTAL del distrito TOTAL de la commune
1	2	3	4	5	6
20	Pacará Pintado	Pacará Pintado	—	1,047	1,047
21	Pereyra	Pereyra	—	559	559
22	Pozo del Alto y San Miguel	Pozo del Alto y San Miguel	—	1,700	1,700
23	Ranchillos	Ranchillos	—	1,634	1,634
		Total del Departamento IV	—	15,206	15,206
		V — DEPARTAMENTO CHICLIGASTA I			
24	Chicligasta I	Chicligasta I	—	5,085	
		Lazartes	—	150	
		Monteagudo y Yugas	—	447	
		Tobar	—	150	5,832
		Total del Departamento V	—	5,832	5,832
		VI — DEPARTAMENTO CHICLIGASTA II			
25	Alto Verde y Monte Rico	Alto Verde y Monte Rico	—	1,277	1,277
26	Arcadia	Arcadia	—	387	
		Arcadia y Concepcion	—	551	
		Arcadia y Gastonilla	—	467	
		Gastonilla	—	150	1,555
27	Concepción	Concepción	1,540	1,398	
		Gucheas	—	546	
		Ingenio Azucarero Argentino	—	150	
		Velicha	—	438	4,072
28	Chicligasta II	Aipachirl	—	403	
		Chicligasta	—	1,545	
		Gastona	—	472	
		Gucheas (Los)	—	863	
		Medinas	—	14	3,297
29	Iltico y Janchiris	Iltico	—	1,257	
		Janchiris	—	150	1,407
30	Medinas	Gastona	—	540	
		Medinas	1,264	750	
		Santa Cruz	—	590	
		Gucheas	—	150	
		San Felipe	—	150	
		San Ramón	—	135	
		Santa Cruz	—	378	
		Sueldos (Los)	—	317	
		Tucumanita y San Ramón	—	327	4,601
31	Vegas (Los)	Vegas (Los)	—	937	937
		Total del Departmento VI	2,804	14,342	17,146

CUADRO II b.

TABLEAU II b.

XIII — PROVINCIA DE TUCUMÁN

Province de Tucumán

Población urbana y rural según las menores divisiones geográficas y administrativas

COMPRENDIENDO TODAS LAS DESIGNACIONES QUE APARECEN EN LOS ORIGINALES DEL CENSO

Population urbaine et rurale selon le plus petites divisions géographiques et administratives

NÚMERO DE ORDEN N° d'ordre	NOMBRE DEL DISTRITO NOM DE LA COMMUNE	NOMBRE DEL PUEBLO Ó DESIGNACIÓN GEOGRÁFICA DEL SITIO *Nom de la ville, au bourg ou designation géographique de l'endroit*	POBLACIÓN POPULATION URBANA *Urbaine*	RURAL *Rurale*	TOTAL del distrito TOTAL de la commune
1	2	3	4	5	6
		VII — DEPARTAMENTO FAMAILLÁ I			
32	Bella Vista	Bella Vista		947	947
33	Famaillá	Famaillá		11,729	11,729
		Total del Departamento VII	—	12,676	12,676
		VIII — DEPARTAMENTO FAMAILLÁ II			
34	Famaillá	Famaillá		1,674	1,674
35	Lules	Lules	—	11,442	11,442
36	Reducción	Reducción	—	1,199	1,199
		Total del Departamento VIII	—	14,315	14,315
		IX — DEPARTAMENTO GRANEROS I			
37	Arboles Grandes	Arboles Grandes	—	386	386
38	Barrancas	Barrancas	—	667	667
39	Graneros	Graneros	186	1,633	1,819
40	Paez	Paez	—	909	909
41	La Madrid	La Madrid	—	1,043	1,043
42	Diaz (Los)	Diaz (Los)	—	359	359
43	Mistol	Mistol	—	401	401
44	Gramajos (Los)	Gramajos (Los)	—	734	734
		Total del Departamento IX	186	6,123	6,309
		X — DEPARTAMETO GRANEROS II			
45	Cocha (La)	Rumipunco	—	203	
		San José	—	707	
		Cocha (La)	—	1,530	
		San Ignacio	—	287	
46	Corralito	Nogal (El) Tata Yacú y Sauco Yacú	—	142	2,869
		Corralito y Anima		293	
47	Graneros	Potrerillo	—	110	463
		Graneros	—	539	
		Invernadas	—	300	839
		Total del Departamento X	—	4,111	4,111

CUADRO II b. *TABLEAU II b.*

XIII — PROVINCIA DE TUCUMÁN

Province de Tucumán

Población urbana y rural según las menores divisiones geográficas y administrativas

COMPRENDIENDO TODAS LAS DESIGNACIONES QUE APARECEN EN LOS ORIGINALES DEL CENSO

Population urbaine et rurale selon les plus petites divisions géographiques et administratives

NÚMERO DE ÓRDEN / Nº d'ordre	NOMBRE DEL DISTRITO / NOM DE LA COMMUNE	NOMBRE DEL PUEBLO Ó DESIGNACIÓN GEOGRÁFICA DEL SITIO / *Nom de la ville, ou bourg ou désignation géographique de l'endroit*	POBLACIÓN / POPULATION — URBANA / *Urbaine*	RURAL / *Rurale*	TOTAL del distrito / TOTAL de la commune
1	2	3	4	5	6
		XI — DEPARTAMENTO LEALES I			
48	Leales	Leales	—	767	767
49	Santa Rosa y Loma Verde	Santa Rosa y Loma Verde	—	450	450
50	Romanos (Los)	Romanos (Los)	—	150	150
51	Entre Rios	Entre Rios	—	303	303
52	Esquina (La)	Esquina (La)	—	653	653
53	Gomez (Los)	Gomez (Los)	—	150	
		Gomez y Cañada del Arenal	—	150	
		Gomez Chico	—	48	
54	Mancopa	Acostillas	—	150	498
55	Quilmes	Mancopa	—	646	646
56	Santa Rosa	Quilmes	—	570	570
57	Pirhuas	Santa Rosa	—	320	320
58	Sueldo	Pirhuas	—	435	435
		Sueldo	—	679	679
		Total del Departamento XI	—	5,471	5,471
		XII — DEPARTAMENTO LEALES II			
59	Mojón	Mojón	—	110	110
60	Leales II	Leales II	—	2,871	2,871
61	Tala-Cocha	Tala-Cocha	—	851	851
		Total del Departamento XII	—	3,832	3,832
		XIII — DEPARTAMENTO MONTEROS I			
62	Alto Verde	Alto Verde	—	416	416
63	Amberes	Amberes	—	1,692	1,692
64	Caspinchango	Caspinchango	—	205	205
65	Cercado y Oran	Cercado y Oran	—	1,837	1,837
66	Ciénaga	Ciénaga	—	778	778
67	Florida (La)	Florida (La)	—	1,324	1,324
68	Monteros I.	Monteros I.	2,537	2,479	5,016
69	Robles	Robles	—	115	115
70	Sosas (Los)	Sosas (Los)	—	702	702
71	Rio Seco	Rio Seco	—	1,163	1,163
72	San José	San José	—	1,435	1,435
73	Santa Lucia	Santa Lucia	—	750	750

CUADRO II b. *TABLEAU II b*

XIII — PROVINCIA DE TUCUMÁN

Province de Tucumán

Población urbana y rural según las menores divisiones geográficas y administrativas

COMPRENDIENDO TODAS LAS DESIGNACIONES QUE APARECEN EN LOS ORIGINALAS DEL CENSO

Population urbaine el rurale selon les plus petites divisions géographiques et administratives

NÚMERO DE ORDEN — Nº d'ordre	NOMBRE DEL DISTRITO — NOM DE LA COMMUNE	NOMBRE DEL PUEBLO Ó DESIGNACIÓN GEOGRÁFICA DEL SITIO — *Nom de la ville, ou bourg ou désignation géographique de l'endroit*	POBLACION — POPULATION: URBANA *Urbaine*	RURAL *Rurale*	TOTAL del distrito — TOTAL de la commune
1	2	3	4	5	6
74	Santa Rosa	Santa Rosa	—	925	925
75	Quinteros (Villa)	Quinteros (Villa)	130	846	976
76	Yonopongo	Yonopongo	—	1,609	1,609
		Total del Departamento XIII	2,667	16,276	18,943
		XIV — DEPARTAMENTO MONTEROS II			
77	Rinconada	Costa del Rio Salí	—	66	
		Polear	—	150	
		Rinconada	—	300	
		Valderrama	—	150	666
78	Rio Seco	Campo Volante, Buena Vista y Pampa Mayo	—	968	
		Rio Seco	—	450	1,418
79	Simoca	Alderete y Obal	—	150	
		Colancha y Sanchez	—	150	
		Cejas y Carpinchos	—	300	
		Macio	—	974	
		Pazos y Güemes	—	300	
		Perez, Paez, y Jardin	—	383	
		Simocas	—	847	
		Valderrama	—	880	3,984
80	Yerba Buena	Yerba Buena	—	500	500
		Total del Departamento XIV	—	6,568	6,568
		XV — DEPARTAMENTO RÍO CHICO I			
81	Aguilares	Aguilares	—	2,811	2,811
82	Campo Grande	Campo Grande	—	450	
		Córdoba	—	150	
		Ichupuca	—	445	1,045
83	Durazno	Agudos (Los)	—	150	
		Arrieta (Los)	—	199	
		Durazno	—	150	499
84	Juntas (Las)	Juntas (Las)	—	900	900
85	Lazarte y Niogasta	Lazarte y Niogasta	—	747	747
86	Naranjo Esquina	Naranjo Esquina	—	578	578
87	San Antonio de Quisca	San Antonio de Quisca	—	518	518
88	Rio Chico I	Río Chico I	—	2,707	2,707
		Total del Departamento XV	—	9,805	9,805

CUADRO II b. *TABLEAU II b.*

XIII — PROVINCIA DE TUCUMÁN

Province de Tucumán

Población urbana y rural según las menores divisiones geográficas y administrativas

COMPRENDIENDO TODAS LAS DESIGNACIONES QUE APARECEN EN LOS ORIGINALES DEL CENSO

Population urbaine et rurale selon le plus petites divisions géographiques et administratives

NÚMERO DE ORDEN — Nº d'ordre	NOMBRE DEL DISTRITO — NOM DE LA COMMUNE	NOMBRE DEL PUEBLO Ó DESIGNACIÓN GEOGRÁFICA DEL SITIO — *Nom de la ville, ou bourg ou designation géographique de l'endroit*	POBLACION — POPULATION: URBANA — *Urbaine*	RURAL — *Rurale*	TOTAL del distrito — TOTAL de la commune
1	2	3	4	5	6
		XVI — DEPARTAMENTO RIO CHICO II			
89	Alberdi	Alberdi	—	710	710
90	Calera	Calera	—	307	307
91	Escaba	Escaba	—	630	630
92	Marapa	Marapa	—	944	944
93	Naranjo Esquina	Naranjo Esquina	—	502	502
94	Rio Chico II	Rio Chico II	—	1,037	1,037
95	Sarmiento	Rincon de Naschi	—	450	
		Rio y Ceibal	—	150	
		Sarmiento	—	2,432	
		Tipa (La)	—	278	3,310
96	Santa Ana	Santa Ana (Ingenio)	—	2,756	2,756
		Total del Departamento XVI	—	10,196	10,196
		XVII — DEPARTAMENTO TAFÍ I			
97	Cevil Redondo	Cainzos (Los)	—	497	
		Cevil Redondo	—	859	1,356
98	Tafi I	Raco	—	52	
		Yerba Buena	—	369	
		Tafi	—	1,985	2,406
99	Rastrojo	Rastrojo	—	82	82
100	Siambón	Siambón	—	260	260
101	Tafi Viejo	Tafi Viejo	—	414	414
102	Yerba Buena	Yerba Buena	—	928	928
		Total del Departamento XVII	—	5,866	5,896
		XVIII — DEPARTAMENTO TAFÍ II			
103	Amaicha	Amaicha	—	771	771
104	Colalao del Valle	Colalao del Valle	345	687	1,032
105	Tafi II	Tafi II	—	1,212	1,212
		Total del Departamento XVIII	345	2,670	3,015

CUADRO II b. *TABLEAU II b.*

XIII — PROVINCIA DE TUCUMÁN

Province de Tucumán

Población urbana y rural según las menores divisiones geográficas y administrativas

COMPRENDIENDO TODAS LAS DESIGNACIONES QUE APARECEN EN LOS ORIGINALES DEL CENSO

Population urbaine et rurale selon les plus petites divisions géographiques et administratives

NÚMERO DE ÓRDEN Nº d'ordre	NOMBRE DEL DISTRITO NOM DE LA COMMUNE	NOMBRE DEL PUEBLO Ó DESIGNACIÓN GEOGRÁFICA DEL SITIO *Nom de la ville, ou bourg ou designation géographique de l'endroit*	POBLACION POPULATION URBANA *Urbaine*	RURAL *Rurale*	TOTAL del distrito TOTAL de la commune
1	2	3	4	5	6
		XIX — DEPARTAMENTO TRANCAS I			
106	Colalao (San Pedro de)	Colalao (San Pedro de)	—	1,351	1,351
107	Mimililton	Mimililton	—	134	134
108	Trancas I.	Reartes	—	424	
		Trancas I	—	1,212	1,636
		Total del Departamento XIX	—	3,121	3,121
		XX — DEPARTAMENTO TRANCAS II			
109	Trancas II	Trancas II	—	2,769	2.769
		XXI — DEPARTAMENTO TUCUMÁN (CAPITAL)			
110	Tucumán (Capital)	Sección I (Urbana)	12,007	—	
		Sección II (Urbana)	6,103	—	
		Sección III (Urbana)	5,121	—	
		Sección IV (Urbana)	11,074	—	34,305
		Sección I (Rural)	—	2,147	
		Matadero	—	285	
		Nogales	—	985	
		Pueblo Nuevo	—	1,053	
		Pocitos	—	803	5,283
		Sección II	—	1,261	
		Chacras del Norte	—	1,092	2,353
		Sección III	—	808	
		Aguirre (Los)	—	299	
		Cruz Alta	—	225	
		Chacras del Sud	—	769	
		San Felipe	—	391	
		Santa Bárbara	—	772	3,264
		Sección IV	—	1,344	
		Chacras del Oeste	—	1,097	
		Manantial (El)	—	1,692	4,133
		Total del Departamento XXI	34,305	15,033	49,338

CUADRO II b. *TABLEAU II b.*

XIII—PROVINCIA DE TUCUMÁN

Province de Tucumán

Población urbana y rural según las menores divisiones geográficas y administrativas

COMPRENDIENDO TODAS LAS DESIGNACIONES QUE APARECEN EN LOS ORIGINALES DEL CENSO

Population urbaine et rurale selon les plus petites divisions géographiques et administratives

NÚMERO DE ORDEN — Nº d'ordre	NOMBRE DEL DISTRITO — NOM DE LA COMMUNE	NOMBRE DEL PUEBLO Ó DESIGNACIÓN GEOGRÁFICA DEL SITIO — *Nom de la ville, ou bourg ou désignation géographique de l'endroit*	POBLACIÓN — POPULACION: URBANA — *Urbaine*	RURAL — *Rurale*	TOTAL del distrito — TOTAL de la commune
1	2	3	4	5	6
		RESÚMEN POR DEPARTAMENTOS			
I	Burruyaco I		—	4,292	4,292
II	Burruyaco II		—	4,286	4,286
III	Cruz Alta I		—	13,615	13,615
IV	Cruz Alta II		—	15,206	15,206
V	Chicligasta I		—	5,832	5,832
VI	Chicligasta II		2,804	14,342	17,146
VII	Famaillá I		—	12,076	12,076
VIII	Famaillá II		—	14,315	14,315
IX	Graneros I		186	6,123	6,309
X	Graneros II		—	4,111	4,111
XI	Leales I		—	5,471	5,471
XII	Leales II		—	3,332	3,332
XIII	Monteros I		2,667	16,276	18,943
XIV	Monteros II		—	6,568	6,568
XV	Rio Chico I		—	9,805	9,805
XVI	Rio Chico II		—	10,196	10,196
XVII	Tafi I		—	5,396	5,396
XVIII	Tafi II		345	2,670	3,015
XIX	Trancas I		—	3,121	3,121
XX	Trancas II		—	2,769	2,769
XXI	Tucumán (Capital)		34,305	15,033	49,338
		Total de la Provincia XIII	40,307	175,435	215,742

CUADRO II c. *TABLEAU II c.*

Población urbana según los últimos censos

Population urbaine selon les derniers recensements

NÚMERO DE ÓRDEN — Nº d'ordre	NOMBRE DEL PUEBLO — NOM DE LA VILLE OU BOURG	POBLACIÓN — POPULATION: 1869	1895
1	2	3	4
1	Colalao del Valle	345	—
2	Concepción	1,540	—
—	Chicligasta	—	950
—	Famaillá	—	228
3	Graneros	186	1,006
4	Medina	1,264	—
5	Monteros	2,537	1,432
6	Quinteros (Villa)	130	—
7	Tucumán (Capital)	34,305	17,438
—	Trancas	—	684
		40,307	21,738

CUADRO III *TABLEAU III*

XIII — PROVINCIA DE TUCUMÁN

Province de Tucumán

Población argentina y extranjera, por sexos, y su proporción por mil

Population argentine et étrangère, par sexes, et sa proportion par mil

DEPARTAMENTOS / DÉPARTEMENTS	ARGENTINOS *Argentins*			EXTRANJEROS *Étrangers*			TOTAL			Proporción por mil en el total de habitantes.— *Proportion par mil sur le total d'habitants.*	
	VARONES *Hommes*	MUJERES *Femmes*	TOTAL	VARONES *Hommes*	MUJERES *Femmes*	TOTAL	VARONES *Hommes*	MUJERES *Femmes*	TOTAL	VARONES *Hommes*	EXTRANJEROS *Étrangers*
1	2	3	4	5	6	7	8	9	10	11	12
1 Burruyaco I	2,098	2,171	4,269	20	3	23	2,118	2,174	4,292	493	5
2 » II	2,311	1,873	4,184	72	30	102	2,383	1,903	4,286	556	24
3 Cruz Alta I	6,987	5,848	12,835	557	223	780	7,544	6,071	13,615	554	57
4 » II	7,510	6,604	14,114	705	387	1,092	8,215	6,991	15,206	540	72
5 Chicligasta I	2,815	2,980	5,795	33	4	37	2,848	2,984	5,832	489	6
6 Chicligasta II	8,776	7,918	16,694	341	111	452	9,117	8,029	17,146	532	26
7 Famaillá I	6,461	5,843	12,304	301	71	372	6,762	5,914	12,676	533	29
8 » II	7,529	6,325	13,854	346	115	461	7,875	6,440	14,315	550	32
9 Graneros I	3,949	2,326	6,275	28	6	34	3,977	2,332	6,309	630	5
10 » II	2,012	2,061	4,073	31	7	38	2,043	2,068	4,111	497	9
11 Leales I	2,735	2,684	5,419	34	18	52	2,769	2,702	5,471	506	10
12 » II	1,643	1,641	3,284	33	15	48	1,676	1,656	3,332	503	14
13 Monteros I	9,554	8,805	18,359	403	181	584	9,957	8,986	18,943	526	31
14 » II	3,157	3,335	6,492	60	16	76	3,217	3,351	6,568	490	12
15 Rio Chico I	5,076	4,559	9,635	131	39	170	5,207	4,598	9,805	531	17
16 Rio Chico II	5,328	4,629	9,957	167	72	239	5,495	4,701	10,196	539	23
17 Taft I	2,029	2,417	5,046	259	91	350	2,888	2,508	5,396	535	65
18 » II	1,425	1,580	3,005	6	4	10	1,431	1,584	3,015	475	3
19 Trancas I	1,612	1,456	3,068	39	14	53	1,651	1,470	3,121	529	17
20 » II	1,479	1,234	2,713	38	18	56	1,517	1,252	2,769	548	20
21 Tucumán (Capital)	20,378	23,382	43,760	3,854	1,724	5,578	24,232	25,106	49,338	491	113
TOTAL XIII	105,464	99,671	205,135	7,458	3,149	10,607	112,922	102,820	215,742	523	49

CUADRO IV a.

TABLEAU IV a

XIII — PROVINCIA DE TUCUMÁN

Province de Tucumán

Población argentina y extranjera, por sexos y períodos de vida

Population argentine et étrangère, par sexes et périodes de vie

DEPARTAMENTOS / DÉPARTEMENTS	AÑOS — ANS																							
	MENOS DE 1 *Moins de 1*				1				2				3				4				5			
	Argentinos Argentins		Extranjeros Étrangers		Argentinos Argentins		Extranjeros Étrangers		Argentinos Argentins		Extranjeros Étrangers		Argentinos Argentins		Extranjeros Étrangers		Argentinos Argentins		Extranjeros Étrangers		Argentinos Argentins		Extranjeros Étrangers	
	Varones Hommes V H	Mujeres Femmes M F	V H	M F	V H	M F	V H	M F	V H	M F	V H	M F	V H	M F	V H	M F	V H	M F	V H	M F	V H	M F	V H	M F
1	2		3		4		5		6		7		8		9		10		11		12		13	
1 Burruyaco I	62	55	—	—	76	81	—	—	82	81	—	—	79	63	—	—	89	71	—	—	78	74	—	—
2 » II	65	62	—	—	55	62	—	—	79	58	—	—	84	71	3	—	62	62	1	—	82	64	1	—
3 Cruz Alta I	173	150	1	—	304	308	3	1	228	227	2	1	220	221	4	2	219	176	4	4	191	188	6	4
4 » II	266	256	13	4	276	294	5	4	278	292	10	7	327	257	14	10	265	238	21	9	264	223	16	11
5 Chicligasta I	156	138	—	—	78	65	—	—	101	98	—	—	104	82	—	—	78	104	—	—	87	81	—	—
6 Chicligasta II	225	216	2	—	276	281	1	1	286	284	2	—	309	320	1	1	287	276	—	3	261	252	—	4
7 Famaillá I	215	211	—	—	293	296	1	—	228	201	—	—	251	234	1	1	234	168	1	—	211	218	2	2
8 » II	210	218	—	—	245	226	—	—	235	244	—	1	232	258	1	1	204	210	—	1	230	231	2	3
9 Graneros I	194	84	1	—	145	52	—	—	172	63	—	—	188	61	—	—	145	74	—	—	149	51	—	—
10 » II	50	69	—	—	76	78	—	—	71	81	—	—	81	85	—	—	60	72	—	—	65	64	—	—
11 Leales I	56	68	—	—	92	88	—	—	93	89	—	1	105	98	—	—	109	107	—	—	90	88	1	—
12 » II	41	38	—	—	37	38	—	—	45	80	—	1	62	69	1	—	60	70	—	1	56	58	—	—
13 Monteros I	296	268	—	2	335	357	—	—	315	270	1	1	342	325	—	1	306	322	2	—	295	270	—	2
14 » II	232	203	—	—	86	81	—	—	103	86	—	—	110	123	1	—	92	108	—	—	136	120	—	1
15 Rio Chico I	147	128	—	—	208	212	—	—	174	152	—	—	177	189	—	—	171	189	1	—	171	146	—	1
16 Rio Chico II	94	87	1	—	204	225	—	1	202	180	2	—	178	191	—	—	189	163	1	1	156	122	1	—
17 Tafí I	79	70	—	—	108	93	1	—	72	95	3	—	108	105	2	—	85	98	—	1	96	84	1	1
18 » II	40	32	—	—	70	59	—	—	52	63	—	—	57	67	—	—	70	43	—	—	67	66	—	—
19 Trancas I	27	15	—	—	60	79	—	—	50	39	—	—	45	63	—	—	57	89	—	—	62	45	—	—
20 » II	42	26	—	—	53	48	—	—	50	58	—	—	52	50	—	—	46	41	—	1	46	39	—	1
21 Tucumán (Capital)	739	659	—	6	697	666	—	6	673	722	10	18	745	738	6	7	717	705	16	11	676	700	19	16
	3,403	3,053	18	12	3684	3599	11	13	3589	3473	30	25	3851	3662	34	23	3611	3286	47	82	3469	3184	49	45
	6,456		30		7,283		24		7,062		55		7,513		57		6,897		79		6,653		94	
TOTAL XIII	6,486				7,307				7,117				7,570				6,976				6,747			

CUADRO IV b.

TABLEAU IV b.

XIII — PROVINCIA DE TUCUMÁN

Province de Tucumán

Población argentina y extranjera, por sexos y períodos de vida

Population argentine et étrangère, par sexes et périodes de vie

DEPARTAMENTOS / DÉPARTEMENTS	AÑOS — ANS																					
	6 á 14				15 á 17				18 á 30				31 á 35				36 á 40				41 á 50			
	Argentinos Argentins		Extranjeros Étrangers		Argentinos Argentins		Extranjeros Étrangers		Argentinos Argentins		Extranjeros Étrangers		Argentinos Argentins		Extranjeros Étrangers		Argentinos Argentins		Extranjeros Étrangers		Argentinos Argentins		Extranjeros Étrangers	
	Varones Hommes	Mujeres Femmes	V H	M F	V H	M F	V H	M F	V H	M F	V H	M F	V H	M F	V H	F M	V H	M F	V H	F M	V H	M F	V H	F M
1	2		3		4		5		6		7		8		9		10		11		12		13	
1 Burruyaco I.....	618	527	—	—	107	135	1	1	446	573	7	1	108	113	2	—	106	138	3	1	149	147	4	—
2 » II.....	483	442	5	7	129	117	1	1	633	519	22	10	155	91	14	6	170	131	10	1	186	112	11	4
3 Cruz Alta I.....	1,271	1,118	51	57	298	282	14	11	2519	1935	202	70	440	372	85	28	531	287	67	24	408	362	82	19
4 » II.....	1,590	1,812	98	78	342	349	33	23	2166	1911	189	115	436	338	87	21	554	449	97	45	448	381	77	33
5 Chicligasta I.....	777	694	2	2	128	166	—	—	538	764	7	—	105	157	9	—	230	213	3	-	238	189	5	2
6 Chicligasta II.....	1,930	1,454	15	18	438	473	7	7	2398	2206	128	40	551	429	61	8	724	545	49	9	665	492	44	14
7 Famaillá I.....	1,375	1,271	21	8	321	319	8	4	1844	1700	94	25	320	297	60	7	463	430	49	9	484	357	44	8
8 » II.....	1,508	1,295	28	21	316	317	12	8	2518	1897	119	35	419	377	53	9	575	435	51	11	500	404	60	19
9 Graneros I.....	1 006	463	--	—	192	144	--	1	852	609	4	3	204	140	9	1	239	137	6	—	275	204	5	1
10 » II.....	502	495	2	3	113	114	—	-	486	515	7	1	98	85	4	—	131	139	7	8	147	153	5	--
11 Leales I.....	699	690	2	1	161	166	—	—	616	697	12	8	133	137	7	2	194	189	4	2	207	193	4	--
12 » II.....	448	886	—	1	84	111	--	--	424	894	15	9	74	80	8	—	86	116	2	2	125	106	7	1
13 Monteros I.....	2,103	1,892	41	31	423	492	9	8	2586	2439	119	72	539	506	78	14	763	635	56	22	662	555	60	14
14 » II.....	805	740	2	1	157	185	8	—	634	840	17	7	141	174	11	3	230	276	9	3	242	218	11	2
15 Río Chico I.....	1,132	922	6	7	225	256	—	1	1374	1264	51	12	290	257	31	5	351	302	14	2	389	329	11	5
16 Río Chico II.....	1,107	955	13	15	204	270	7	7	1669	1884	52	18	342	240	29	7	364	232	25	9	393	311	25	8
17 Taft I.....	586	510	82	14	116	146	8	8	693	667	87	24	167	182	33	13	183	161	25	12	207	126	41	15
18 » II.....	413	394	—	—	71	87	—	--	282	391	2	2	62	90	1	1	73	108	1	1	82	90	—	--
19 Trancas I.....	405	347	5	2	78	82	1	2	405	874	13	3	94	89	3	2	117	106	2	2	146	113	7	1
20 » II.....	325	289	4	4	68	66	1	—	406	856	7	5	98	67	9	2	119	98	11	2	114	67	4	1
21 Tucumán (Capital)..	4,396	4,906	856	318	1099	1677	129	68	5855	7051	1221	589	1156	1279	626	195	1347	1471	559	197	1371	1506	503	192
	23,474	21,192	683	588	5068	5954	234	180	29338	28540	2875	999	5970	5441	1220	324	7550	6658	1041	357	7438	6407	1100	339
	44,666		1,271		11,022		414		57,878		3,374		11,411		1,544		14,214		1,398		13,845		1,439	
TOTAL XIII....	45,937				11,436				61,252				12,955				15,612				15,284			

CUADRO IV c. *TABLEAU IV c.*

XIII — PROVINCIA DE TUCUMÁN

Province de Tucumán

Población argentina y extranjera, por sexos y períodos de vida

Population argentine et étrangère, par sexes et périodes de vie

DEPARTAMENTOS / DÉPARTEMENTS	AÑOS — ANS																	
	51 á 60				61 á 70				71 á 80				81 arriba				sin datos *âge inconnu*			
	Argentinos Argentins		Extranjeros Étrangers		Argentinos Argentins		Extranjeros Étrangers		Argentinos Argentins		Extranjeros Étrangers		Argentinos Argentins		Extranjeros Étrangers		Argentinos Argentins		Extranjeros Étrangers	
	Varones Hommes V H	Mujeres Femmes M F	V H	M F	V H	M F	V H	M F	V H	M F	V H	M F	V H	M F	V H	M F	V H	M F	V H	M F
1	2		3		4		5		6		7		8		9		10		11	
1 Burruyaco I	70	79	2	—	24	27	—	—	4	5	1	—	—	2	—	—	—	—	—	—
2 « II	90	55	4	—	30	21	—	1	4	4	—	—	4	2	—	—	—	—	—	—
3 Cruz Alta I	141	158	28	1	37	47	5	1	3	14	2	—	4	5	—	—	—	—	1	—
4 « II	200	171	37	19	65	85	6	8	24	30	1	—	6	18	—	—	3	5	1	—
5 Chicligasta I	117	120	7	—	58	74	—	—	14	28	—	—	6	12	—	—	—	—	—	—
6 « II	277	209	26	6	101	92	3	—	40	37	1	—	8	17	1	—	—	75	—	—
7 Famaillá I	197	134	17	5	81	67	3	2	16	21	—	—	9	7	—	—	—	2	—	—
8 « II	188	147	13	5	42	50	7	1	14	11	—	—	3	5	—	—	1	—	—	—
9 Graneros I	115	138	2	—	45	56	1	—	21	37	—	—	12	10	—	—	—	3	—	—
10 « II	88	61	6	—	27	33	—	—	12	11	—	—	4	2	—	—	—	1	—	—
11 Leales I	115	99	4	4	45	47	—	—	18	8	—	—	2	4	—	—	—	6	—	—
12 « II	73	57	—	—	21	30	—	—	7	12	—	—	2	2	—	—	—	—	—	—
13 Monteros I	389	311	29	11	151	110	7	3	31	45	1	—	14	16	—	—	1	—	—	—
14 « II	114	106	4	—	45	48	1	—	21	24	1	—	3	4	—	—	—	1	—	—
15 Rio Chico I	180	158	12	2	65	67	4	2	19	17	1	—	3	13	—	1	—	14	—	1
16 « II	150	133	6	3	62	42	4	1	14	8	1	2	8	13	—	—	1	4	—	—
17 Taf: I	89	77	20	2	33	31	5	—	11	20	1	—	5	2		1	—	—	—	—
18 « II	49	45	1	—	19	21	1	—	14	14	—	—	4	10	—	—	—	—	—	—
19 Trancas I	29	47	6	1	20	17	1	1	6	7	1	—	4	8	—	—	—	—	—	—
20 « II	32	34	2	1	19	7	—	1	6	4	—	—	8	4	—	—	—	—	—	—
21 Tucumán (Capital)	607	763	248	81	196	358	66	26	69	125	11	6	26	55	8	—	9	1	—	13
	3,305	3,102	474	141	1,195	1,330	114	47	368	477	22	8	130	201	4	2	15	112	2	14
	6,407		615		2,525		161		845		30		331		6		127		16	
TOTAL XIII	7,022				2,686				875				337				143			

CUADRO IV d. *TABLEAU IV d.*

XIII—PROVINCIA DE TUCUMAN

Province de Tucumán

Población argentina y extranjera, por sexos y periodos de vida

Population argentine et étrangère, par sexes et périodes de vie

DEPARTAMENTOS / DÉPARTEMENTS		RESUMEN POR PERÍODOS DE VIDA — AÑOS / *Résumé par périodes de vie — Ans*												TOTAL GENERAL			
		0 á 5				6 á 17				18 á 50				51 arriba y sin datos							
		Argentinos Argentins		Extranjeros Étrangers		Argentinos Argentins		Extranjeros Étrangers		Argentinos Argentins		Extranjeros Étrangers		Argentinos Argentins		Extranjeros Étrangers		Argentinos Argentins		Extranjeros Étrangers	
		Varones Hommes	Mujeres Femmes	V H	M F	V H	M F	V H	M F	V H	M F	V H	M F	V H	M F	V H	M F	V H	M F	V H	M F
1		2		3		4		5		6		7		8		9		10		11	
1 Burruyaco	I	466	425	—	—	725	662	1	1	809	971	16	2	98	113	3	—	2098	2171	20	8
2 »	II	427	379	5	—	612	559	6	8	1144	859	57	21	128	82	4	1	2311	1873	72	80
3 Cruz Alta	I	1,335	1,268	20	12	1569	1400	65	68	3898	2956	436	141	185	224	36	2	6987	5848	557	223
4 »	II	1,676	1,560	79	45	1932	1361	131	101	3694	3079	450	214	298	304	45	27	7510	6604	705	387
5 Chicligasta	I	604	568	—	—	905	860	2	2	1111	1823	21	2	195	229	7	—	2815	2980	33	4
6 Chicligasta	II	1,644	1,629	6	9	2368	2127	22	25	4838	3782	282	71	420	430	31	6	8776	7918	341	111
7 Famaillá	I	1,342	1,238	5	3	1696	1590	29	12	3120	2784	247	49	303	281	20	7	6461	5843	301	71
8 »	II	1,416	1,387	9	6	1824	1612	40	29	4041	3113	283	74	248	213	20	6	7529	6325	346	115
9 Graneros	I	988	885	1	—	1198	807	—	1	1570	1090	21	5	193	244	8	—	3949	2826	28	6
10 »	II	409	452	—	—	615	609	2	3	862	892	23	4	125	108	6	—	2012	2061	31	7
11 Leales	I	545	538	1	1	860	766	2	1	1150	1216	27	12	180	164	4	4	2785	2084	34	18
12 »	II	304	347	1	2	527	497	—	1	709	696	32	12	103	101	—	—	1643	1641	33	15
13 Monteros	I	1,889	1,810	3	6	2528	2384	50	39	4558	4129	313	122	586	482	37	14	9554	8805	403	181
14 »	II	759	721	1	—	962	925	5	1	1253	1506	48	15	183	183	6	—	3157	3335	60	16
15 Rio Chico	I	1,048	966	1	1	1857	1178	6	8	2404	2146	107	24	287	269	17	6	5076	4559	131	39
16 Rio Chico	I	1,023	977	5	2	1311	1225	20	22	2759	2227	131	42	235	200	11	6	5328	4629	167	72
17 Tafí	II	539	545	7	2	702	656	40	22	1250	1086	186	64	139	130	26	8	2629	2417	259	91
18 »	II	856	830	—	—	484	481	—	—	499	679	4	4	86	90	2	—	1425	1580	6	4
19 Trancas	I	301	280	—	—	481	429	6	4	762	673	25	8	68	74	8	2	1612	1456	39	14
20 »	II	289	282	—	2	898	835	5	4	787	588	31	10	60	49	2	2	1479	1234	38	18
Tucumán (Capital)....		4.247	4,190	51	59	5495	6583	485	416	9729	11307	2990	1123	907	1302	828	126	20378	23582	3854	1724
		21,607	20,257	189	150	28542	27146	917	768	50302	47046	5736	2019	5013	5222	616	212	105464	99671	7458	3149
		41,864		339		55,688		1,685		97,348		7,755		10,235		828		205,135		10607	
TOTAL XIII.....		42,203				57,373				105,103				11,063				215,742			

CUADRO V a.

TABLEAU V a.

XIII — PROVINCIA DE TUCUMÁN

Province de Tucumán

Población argentina y extranjera, por sexos y años de edad, y su proporción por mil

Population argentine et étrangère, par sexes et âge, et sa proportion par mil

EDAD—AÑOS *Age — Ans*	ARGENTINOS *Argentins*			EXTRANJEROS *Étrangers*			TOTAL	PROPORCIÓN por mil en el total de habitantes *Proportion par mil sur le total d'habitants*
	VARONES *Hommes*	MUJERES *Femmes*	TOTAL	VARONES *Hommes*	MUJERES *Femmes*	TOTAL		
1	2	3	4	5	6	7	8	9
0	3,103	3,053	6,156	18	12	30	6,186	30
1	3,684	3,599	7,283	11	13	24	7,307	34
2	3,589	3,473	7,062	30	25	55	7,117	33
3	3,851	3,662	7,513	34	23	57	7,570	35
4	3,611	3,286	6,897	47	32	79	6,976	32
5	3,469	3,184	6,653	49	45	94	6,747	31
6	2,919	2,847	5,796	55	63	118	5,914	27
7	3,201	3,158	6,359	63	67	130	6,489	30
8	3,146	2,949	6,095	94	61	155	6,250	29
9	2,171	2,105	4,276	71	68	139	4,415	20
TOTAL I	33,074	31,316	64,390	472	409	881	65,271	302
10	3,168	2,788	5,956	74	78	152	6,108	28
11	1,887	1,637	3,524	73	58	131	3,655	17
12	3,061	2,376	5,437	104	82	186	5,623	26
13	1,699	1,469	3,168	70	55	125	3,293	15
14	2,192	1,863	4,055	79	56	135	4,190	19
15	2,116	2,192	4,608	84	61	145	4,753	22
16	1,519	1,991	3,510	59	63	122	3,632	17
17	1,433	1,471	2,904	91	56	147	3,051	14
18	2,658	2,838	5,494	109	70	179	5,673	26
19	1,337	1,412	2,749	86	49	135	2,884	13
TOTAL II	21,068	20,337	41,405	829	628	1,457	42,862	199
20	3,395	3,681	7,076	128	69	197	7,273	34
21	956	901	1,860	86	46	132	1,992	9
22	2,471	2,279	4,753	138	90	228	4,981	23
23	1,731	1,542	3,273	141	52	196	3,469	16
24	1,601	1,616	3,217	157	63	220	3,437	16
25	4,432	4,054	8,486	218	97	315	8,801	41
26	1,768	1,601	3,369	199	77	276	3,645	17
27	1,310	1,113	2,423	191	80	271	2,694	12
28	2,317	2,204	4,521	301	93	394	4,915	23
29	815	667	1,482	185	59	244	1,726	8
TOTAL III	20,799	19,661	40,460	1,777	726	2,503	42,963	199
30	1,516	1,629	3,175	101	151	557	3,732	45
31	556	324	880	168	50	218	1,098	5
32	974	924	1,898	252	66	318	2,216	10
33	691	513	1,204	261	51	312	1,516	7
34	595	545	1,140	201	55	259	1,399	6
35	3,154	3,135	6,289	335	102	437	6,726	31
36	1,216	829	2,045	191	79	273	2,318	11
37	1,179	467	1,646	161	61	225	1,871	9
38	1,617	1,471	3,088	221	66	287	3,375	16
39	623	436	1,059	134	36	170	1,229	5
TOTAL IV	15,151	13,273	28,424	2,336	720	3,056	31,480	146
40	2,921	3,455	6,376	328	115	443	6,819	32
41	240	159	399	93	15	108	507	2
42	529	461	990	141	38	179	1,169	5
43	418	269	687	94	36	130	817	4
44	381	216	597	114	35	149	746	3
45	2,286	1,954	4,240	211	50	261	4,501	21
46	517	324	841	86	26	112	953	4
47	390	197	587	69	25	94	681	3
48	718	572	1,290	97	36	133	1,423	7
49	271	158	429	45	21	66	495	2
TOTAL V	8,671	7,765	16,436	1,278	397	1,675	18,111	83

CUADRO V b.

TABLEAU V b.

XIII—PROVINCIA DE TUCUMÁN

Province de Tucumán

Población argentina y extranjera, por sexos y años de edad, y su proporción por mil

Population argentine et étrangère, par sexes et âge, et sa proportion par mil

EDAD—AÑOS *Age — Ans*	ARGENTINOS *Argentins*			EXTRANJEROS *Étrangers*			TOTAL	PROPORCIÓN por mil en el total de habitantes *Proportion par mil sur le total d'habitants*
	VARONES *Hommes*	MUJERES *Femmes*	TOTAL	VARONES *Hommes*	MUJERES *Femmes*	TOTAL		
1	2	3	4	5	6	7	8	9
50	1,688	2,097	3.785	150	57	207	3,992	19
51	121	61	182	43	17	60	242	1
52	264	191	455	74	19	93	548	3
53	198	106	304	39	17	56	360	2
54	197	207	404	60	9	69	473	2
55	804	724	1,528	86	16	102	1,630	8
56	203	162	365	32	11	43	408	2
57	121	69	190	16	11	27	217	1
58	233	195	428	38	13	51	479	2
59	81	56	116	19	4	23	163	1
TOTAL VI	3,913	3,868	7,781	557	171	731	8,512	39
60	1,080	1,331	2,411	67	24	91	2,502	12
61	45	30	75	13	1	14	89	—
62	97	83	180	14	3	17	197	1
63	64	46	110	9	5	14	124	1
64	66	52	118	11	4	15	133	1
65	356	378	734	17	9	26	760	4
66	44	52	96	14	4	18	114	1
67	43	39	82	8	5	13	95	—
68	67	83	150	8	3	11	161	1
69	30	29	59	5	3	8	67	—
TOTAL VII	1,892	2,123	4,015	166	61	227	4,242	20
70	383	538	921	15	10	25	946	4
71	17	7	24	—	—	—	24	—
72	21	20	41	4	2	6	47	—
73	11	15	26	3	2	5	31	—
74	14	9	23	2	—	2	25	—
75	124	132	256	4	2	6	262	1
76	12	14	26	1	—	1	27	—
77	9	12	21	3	—	3	24	—
78	21	23	44	1	1	2	46	—
79	9	9	18	—	—	—	18	—
TOTAL VIII	621	779	1,400	33	17	50	1,450	7
80	130	236	366	4	1	5	371	2
81	2	3	5	1	—	1	6	—
82	4	7	11	—	1	1	12	—
83	12	7	19	—	—	—	19	—
84	6	8	14	—	—	—	14	—
85	20	36	56	—	—	—	56	—
86	2	5	7	1	—	1	8	—
87	2	4	6	—	—	—	6	—
88	2	7	9	—	—	—	9	—
89	1	2	6	—	—	—	6	—
TOTAL IX	181	315	499	6	2	8	507	2
90	38	52	90	1	—	1	91	—
91	—	5	5	—	—	—	5	—
92	—	1	1	—	1	1	2	—
93	1	3	4	—	—	—	4	—
94	2	1	3	—	—	—	3	—
95	13	20	33	—	—	—	33	—
96	—	8	8	—	—	—	8	—
97	4	1	5	1	—	1	6	—
98	3	3	6	—	—	—	6	—
99	1	3	4	—	—	—	4	—
TOTAL X	62	97	159	2	1	3	162	1
100 y más	14	25	39	—	—	—	39	—
Sin datos	15	112	127	2	14	16	143	1
TOTAL GENERAL	105,461	99,671	205,135	7,458	3,119	10,607	215,742	1,000

CUADRO VI — *TABLEAU VI*

Longevos — *Centenaires*

Ver el resúmen por provincias — *Voir le résumé par provinces*

CUADRO VII a. — *TABLEAU VII a.*

XIII — PROVINCIA DE TUCUMÁN

Province de Tucumán

Población por nacionalidades y sexos

Population par nationalités et sexes

DEPARTAMENTOS — DÉPARTAMENTS	AMERICANOS — AMÉRICAINS															
	ARGENTINOS *Argentins*		BOLIVIANOS *Boliviens*		BRASILEROS *Brésiliens*		CHILENOS *Chiliens*		NORTE AMERICANOS *Nord-Américains*		ORIENTALES *Uruguayens*		PARAGUAYOS *Paraguayens*		OTROS AMERICANOS *Autres Américains*	
	Varones Hommes V H	Mujeres Femmes M F	V H	M F	V H	M F	V H	M F	V H	M F	V H	M F	V H	M F	V H	M F
1	2	3	4	5	6	7	8	9	10	11	12	13	14	15	16	17
1 Burruyaco I	2,098	2,171	2	1	—	—	1	—	—	—	—	1	—	—	—	—
2 » II	2,311	1,873	6	1	—	1	1	—	—	—	—	—	—	1	5	—
3 Cruz Alta I	6,987	5,848	15	4	26	4	11	7	—	—	8	3	4	—	1	—
4 » II	7,510	6,604	10	—	5	3	7	1	1	—	6	—	—	—	—	
5 Chicligasta I	2,815	2,980	1	—	—	—	1	—	—	—	—	—	—	—	—	—
6 » II	8,776	7,918	8	2	1	—	28	14	2	—	4	1	—	—	—	—
7 Famaillá I	6,461	5,843	10	1	1	1	10	1	—	—	9	1	—	—	1	—
8 » II	7,529	6,325	26	8	1	—	9	2	—	—	3	—	3	1	2	—
9 Graneros I	3,949	2,326	1	—	—	—	2	—	—	—	—	—	—	—	1	1
10 » II	2,012	2,061	1	—	—	—	—	—	—	—	—	—	1	—	—	—
11 Leales I	2,735	2,684	2	2	—	—	2	—	—	—	—	—	—	—	—	—
12 » II	1,643	1,641	—	—	—	—	—	—	—	—	2	3	—	—	—	—
13 Monteros I	9,554	8,805	5	3	—	1	26	1	—	—	6	4	2	—	1	—
14 » II	3,157	3,335	3	—	—	—	2	—	—	—	—	—	—	—	—	—
15 Río Chico I	5,076	4,559	3	—	—	—	8	4	1	—	5	—	—	—	—	—
16 » II	5,328	4,629	1	—	—	—	11	1	1	—	4	1	—	—	—	—
17 Tafí I	2,629	2,417	7	2	12	1	4	—	—	—	—	—	1	—	2	4
18 » II	1,425	1,580	3	4	—	—	—	—	—	—	—	—	—	—	—	—
19 Trancas I	1,612	1,456	2	1	—	—	3	—	—	—	—	1	—	—	—	—
20 » II	1,479	1,284	4	1	1	—	2	—	—	—	—	—	—	—	—	—
21 Tucumán (Capital)	20,378	23,382	65	16	37	10	88	18	8	—	60	29	3	5	18	8
	105,464	99,671	175	46	84	21	166	49	13	—	107	44	14	7	31	13
TOTAL XIII	205,135		221		105		215		13		151		21		44	

CUADRO VII b. *TABLEAU VII b.*

XIII — PROVINCIA DE TUCUMÁN

Province de Tucumán

Población por nacionalidades y sexos

Population par nationalités et sexes

DEPARTAMENTOS / DÉPARTEMENTS			EUROPEOS — EUROPÉENS													
			ALEMANES *Allemands*		AUSTRIACOS *Autrichiens*		ESPAÑOLES *Espagnols*		FRANCESES *Français*		INGLESES *Anglais*		ITALIANOS *Italiens*		SUIZOS *Suisses*		OTROS EUROPEOS *Autres Européens*	
		Varones Hommes	Mujeres Femmes	V H	M F	V H	M F	V H	M F	V H	M F	V H	M F	V H	M F	V H	M F
1		2	3	4	5	6	7	8	9	10	11	12	13	14	15	16	17
1 Burruyaco	I.....	—	—	—	—	5	1	6	-	—	—	4	—	—	—	—	—
2 »	II.....	2	1	10	4	24	19	2	—	1	—	21	3	—	—	—	—
3 Cruz Alta	I.....	19	5	7	—	229	139	68	30	6	—	135	26	8	—	13	4
4 »	II.....	4	1	8	—	444	321	68	24	2	—	128	30	5	3	12	4
5 Chicligasta	I.....	—	—	—	—	14	1	1	—	—	—	15	3	—	—	1	—
6 Chicligasta	II.....	20	5	16	6	96	31	17	11	17	10	99	22	8	—	7	8
7 Famaillá	I.....	18	5	10	1	89	36	30	14	—	—	105	7	12	2	7	2
8 »	II.....	5	—	2	—	105	60	48	22	1	—	132	17	3	2	1	1
9 Graneros	I.....	3	1	—	—	3	—	—	1	2	—	14	3	1	—	1	—
10 »	II.....	1	—	2	—	5	2	6	2	—	—	10	3	2	—	—	—
11 Leales	I.....	—	—	—	—	8	2	1	6	—	—	15	6	4	—	—	—
12 »	II.....	2	—	—	—	18	9	2	2	—	—	9	1	—	—	—	—
13 Monteros	I.....	10	1	4	—	146	106	83	31	7	2	95	22	6	2	5	6
14 »	II.....	4	4	1	—	13	3	8	—	2	1	20	7	5	1	—	—
15 Río Chico	I.....	4	—	4	—	45	17	14	4	1	—	29	7	5	—	12	5
16 Río Chico	II.....	3	—	1	—	66	37	35	18	4	—	30	12	1	—	9	3
17 Tafí	I.....	2	—	20	2	96	56	34	11	—	—	72	15	6	—	3	—
18 »	II.....	—	—	—	—	2	—	—	—	—	—	1	—	—	—	—	—
19 Trancas	I.....	—	—	—	—	12	3	8	4	—	—	7	1	—	—	5	4
20 »	II.....	—	—	—	—	14	11	5	4	—	—	10	1	1	—	1	1
21 Tucumán (Capital)....		109	80	57	21	1,115	582	479	254	79	15	1,538	683	60	29	72	24
		201	53	142	34	2,549	1,486	915	438	122	28	2,484	819	127	39	149	62
TOTAL XIII....		254		176		3,985		1,353		150		3,303		166		211	

CUADRO VII c. *TABLEAU VII c.*

XIII — PROVINCIA DE TUCUMÁN

Province de Tucumán

Población por nacionalidades y sexos

Population par nationalités et sexes

DEPARTAMENTOS / DÉPARTEMENTS		RESÚMENES — RÉSUMÉS											
		AMERICANOS *Américains*			EUROPEOS *Européens*			OTROS *Autres*			TOTAL		
		Varones Hommes	Mujeres Femmes	TOTAL	Varones Hommes	Mujeres Femmes	TOTAL	Varones Hommes	Mujeres Femmes	TOTAL	Argentinos Argentins	Extranjeros Étrangers	TOTAL
	1	2	3	4	5	6	7	8	9	10	11	12	13
1 Burruyaco	I	3	2	5	15	1	16	2	--	2	4,269	23	4,292
2 »	II	12	3	15	60	27	87	—	—	—	4,184	102	4,286
3 Cruz Alta	I	65	18	83	485	204	689	7	1	8	12,835	780	13,615
4 »	II	29	4	33	671	383	1,054	5	—	5	14,114	1,092	15,206
5 Chicligasta	I	2	--	2	31	4	35	—	—	—	5,795	37	5,832
6 »	II	43	17	60	280	93	373	18	1	19	16,694	452	17,146
7 Famaillá	I	31	4	35	266	67	333	4	--	4	12,304	372	12,676
8 »	II	44	11	55	297	102	399	5	2	7	13,854	461	14,315
9 Graneros	I	4	1	5	24	5	29	--	—	—	6,275	34	6,306
10 »	II	2	--	2	26	7	33	3	--	3	4,073	38	4,111
11 Leales	I	4	2	6	28	14	42	2	2	4	5,419	52	5,471
12 »	II	2	3	5	31	12	43	--	—	—	3,284	48	3,332
13 Monteros	I	40	9	49	356	170	526	7	2	9	18,359	584	18,943
14 »	II	5	-	5	53	16	69	2	—	2	6,492	76	6,568
15 Rio Chico	I	20	4	24	111	33	144	—	2	2	9,635	170	9,805
16 »	II	17	2	19	149	70	219	1	—	1	9,957	239	10,196
17 Taft	I	26	7	33	283	84	317	—	—	-	5,046	350	5,396
18 »	II	3	4	7	8	—	8	—	—	—	3,005	10	3,015
19 Trancas	I	5	2	7	32	12	44	2	—	2	3,068	53	3,121
20 »	II	7	1	8	31	17	48	--	—	—	2,718	56	2,769
21 Tucumán (Capital)		229	86	315	3,501	1,591	5,092	121	50	171	43,760	5,578	49,338
TOTAL XIII		593	180	773	6,683	2,912	9,595	179	60	239	205,135	10,607	215,742

CUADRO VIII

TABLEAU VIII

XIII — PROVINCIA DE TUCUMÁN

Province de Tucuman

Población por nacionalidades y sexos, absoluta y relativa. — Todas las nacionalidades que han tenido habitantes censados: por razas.

Population par nationalités et sexes, absolue et relative. — Toutes les nationalités qui ont eu des habitants recensés: par races.

NACIONALIDADES *Nationalités*	VARONES *Hommes*	MUJERES *Femmes*	TOTAL	Proporción por mil sobre el total de habitantes — *Proportion par mil sur le total d'habitants*
I *Latinas — Latines*				
A *Hispanas — Espagnoles*				
Argentinos — Argentins	105,464	99,671	205,135	951
Bolivianos — Boliviens	175	46	221	1
Colombianos — Colombiens	—	—	—	—
Chilenos — Chiliens	166	49	215	1
Costarriqueños — Costarriciens	1	—	1	—
Dominicanos — Dominicains	—	—	—	—
Ecuatorianos — Équatoriens	—	—	—	—
Españoles — Espagnols	2,549	1,436	3,985	19
Guatemaltecos — Guatemal	—	—	—	—
Hondureños — Honduriens	—	—	—	—
Mexicanos — Méxicains	2	—	2	—
Nicaragüenses — Nicaraguayens	—	—	—	—
Orientales — Uruguayens	107	44	151	1
Paraguayos — Paraguayens	14	7	21	—
Peruanos — Péruviens	22	13	35	—
Salvadoreños — Salvadoriens	—	—	—	—
Venezolanos — Vénézuéliens	9	—	9	—
TOTAL A	108,509	101,266	209,775	973
B *Las demás — Les autres*				
Andorranos — Andorriens	2	1	3	—
Brasileños — Brésiliens	84	21	105	1
Belgas — Bèlges	61	34	95	—
Franceses — Français	915	438	1,353	6
Griegos — Grecs	7	—	7	—
Haitianos — Haïtiens	—	—	—	—
Italianos — Italiens	2,484	819	3,303	15
Monegascos — Monégasques	—	—	—	—
Montenegrinos — Monténégrins	—	—	—	—
Portugueses — Portugais	10	3	13	—
TOTAL B	3,563	1,316	4,879	22
TOTAL I A + B	112,072	102,582	214,654	995
II *Germanas — Germaniques*				
Alemanes — Allemands	201	53	254	1
Austriacos — Autrichiens	142	34	176	1
Holandeses — Hollandais	11	13	24	—
Suizos — Suisses	127	39	166	1
TOTAL II	481	139	620	3
III *Anglo Sajonas — Anoglo Saxonnes*				
Australianos — Australiens	2	—	2	—
Ingleses — Anglais	122	28	150	1
N. Americanos — Nord-Américs	13	—	13	—
TOTAL III	137	28	165	1
IV *Eslavas — Slaves*				
Rumanos — Roumains	—	—	—	—
Rusos — Russes	6	2	8	—
Servios — Serbes	—	—	—	—
TOTAL IV	6	2	8	—
V *Escandinavas — Scandinaves*				
Dinamarqueses — Danois	34	9	43	—
Suecos — Suédois	23	3	26	—
TOTAL V	57	12	69	—
VI *Asiáticas — Asiatiques*				
Asiáticos — Asiatiques	73	20	93	—
Chinos — Chinois	—	—	—	—
Indo-Ingleses — Inde Anglaise	—	—	—	—
Japoneses — Japonais	—	—	—	—
Persas — Perses	—	—	—	—
TOTAL VI	73	20	93	—
VII *Africanas — Africaines*				
Africanos — Africains	4	—	4	—
Argelinos — Algériens	—	—	—	—
Egipcios — Egyptiens	—	—	—	—
Marroquies — Marocains	1	—	1	—
TOTAL VII	5	—	5	—
VIII *Otras naciones — Autres nations*				
Turcos — Turcs	81	9	90	1
Otras naciones — Autres nations	—	1	1	—
Sin espc. — Sans renseignements	10	27	37	—
TOTAL VIII	91	37	128	1
RESUMEN — RÉSUMÉ				
Argentinos — Argentins	105,464	99,671	205,135	951
Extranjeros Étrangers	7,458	3,149	10,607	49
TOTAL GENERAL I A VIII	112,922	102,820	215,742	1,000

CUADRO IX a. *TABLEAU IX a.*

XIII — PROVINCIA DE TUCUMÁN

Province de Tucuman

Población argentina por provincias y territorios

Population argentine par provinces et territoires

DEPARTAMENTOS — DÉPARTEMENTS	PROVINCIAS — PROVINCES														
	CAPITAL	BUENOS AIRES	SANTA FÉ	ENTRE RÍOS	CORRIENTES	CÓRDOBA	SAN LUIS	SANTIAGO	MENDOZA	SAN JUAN	RIOJA	CATAMARCA	TUCUMÁN	SALTA	JUJUY
1	2	3	4	5	6	7	8	9	10	11	12	13	14	15	16
1 Burruyaco I	—	10	1	—	—	3	—	342	—	—	3	25	8,839	30	—
2 « II	—	2	2	—	1	4	—	124	—	10	66	153	3,744	70	8
3 Cruz Alta I	—	52	10	1	3	118	7	3,659	7	26	122	798	7,735	269	20
4 « II	—	57	10	5	3	92	5	2,400	4	8	97	368	10,975	93	5
5 Chicligasta I	—	1	—	—	1	9	—	6	—	—	4	10	5,763	1	—
6 Chicligasta II	1	30	15	5	1	135	6	367	7	20	354	2,681	13,002	67	2
7 Famaillá I	—	26	13	1	—	182	2	664	4	16	177	1,011	10,097	97	9
8 « II	—	23	11	2	3	285	7	1,292	5	85	387	1,787	9,497	258	10
9 Graneros I	—	1	2	—	—	66	—	193	—	4	31	224	5,714	23	—
10 « II	—	2	—	—	—	6	1	61	—	3	28	395	3,574	—	1
11 Leales I	—	—	—	—	—	8	1	55	—	4	8	58	5,273	15	—
12 « II	—	4	2	—	1	3	—	235	—	2	6	42	2,985	4	—
13 Monteros I	—	76	7	5	1	661	21	403	39	55	762	1,539	14,640	102	4
14 « II	—	1	4	—	—	7	—	65	1	1	3	39	6,364	6	1
15 Río Chico I	—	13	—	6	—	106	2	386	—	15	562	1,419	7,040	81	4
16 Río Chico II	—	10	8	2	1	220	8	181	4	12	295	2,172	6,870	171	1
17 Tafí I	—	18	4	2	—	88	1	83	1	8	125	295	4,371	81	1
18 « II	—	—	—	—	—	—	—	1	—	—	1	393	2,460	141	8
19 Trancas I	—	5	1	—	1	4	—	11	—	8	7	103	2,419	512	1
20 « II	—	5	2	1	3	23	—	31	—	1	20	125	2,393	107	2
21 Tucuman (Capital)	3	497	157	93	41	883	48	1,819	49	143	469	2,933	35,441	1,073	73
TOTAL XIII	4	833	249	123	60	2,768	109	12,378	121	416	3,527	16,565	164,196	3,201	150

CUADRO IX b. *TABLEAU IX b.*

XIII — PROVINCIA DE TUCUMÁN

Province de Tucuman

Población argentina por provincias y territorios

Population argentine par provinces et territoires

DEPARTAMENTOS — DÉPARTEMENTS	TERRITORIOS — TERRITOIRES									NATURALIZADOS — *Naturalisés*	SIN ESPECIFICACIÓN — *Sans spécification*	TOTAL
	MISIONES	FORMOSA	CHACO	PAMPA	NEUQUÉN	RÍO NEGRO	CHUBUT	SANTA CRUZ	TIERRA DEL FUEGO			
1	2	3	4	5	6	7	8	9	10	11	12	13
1 Burruyaco I	—	—	7	—	—	1	—	—	—	—	8	4,269
2 » II	—	—	—	—	—	—	—	—	—	—	—	4,184
3 Cruz Alta I	—	—	3	2	—	—	—	—	—	—	3	12,835
4 » II	—	—	4	—	—	—	—	—	—	1	17	14,114
5 Chicligasta I	—	—	—	—	—	—	—	—	—	—	—	5,795
6 Chicligasta II	—	—	—	—	—	—	—	—	—	—	1	16,094
7 Famaillá I	—	—	2	—	—	—	—	—	—	—	3	12,304
8 » II	—	—	192	—	—	—	—	—	—	—	10	13,854
9 Graneros I	—	—	—	—	—	—	—	—	—	—	17	6,275
10 » II	—	—	1	—	—	—	—	—	—	—	1	4,078
11 Leales I	—	—	—	—	—	—	—	—	—	—	2	5,419
12 » II	—	—	—	—	—	—	—	—	—	—	—	3,284
13 Monteros I	—	—	1	2	—	16	—	—	—	1	24	18,359
14 » II	—	—	—	—	—	—	—	—	—	—	—	6,492
15 Río Chico I	—	—	1	—	—	—	—	—	—	—	—	9,635
16 Río Chico II	—	—	—	—	—		—	—	—	1	1	9,957
17 Tafí I	—	—	1	—	—	—	—	—	—	—	22	5,046
18 » II	—	—	—	—	—	—	—	—	—	—	1	3,005
19 Trancas I	—	—	1	—	—	—	—	—	—	—	—	3,068
20 » II	—	—	—	—	—	—	—	—	—	—	—	2,713
21 Tucumán (Capital)	—	1	34	19	—	—	—	—	—	5	29	43,760
TOTAL XIII	—	1	247	23	—	17	—	—	—	8	189	205,185

CUADRO X

TABLEAU X

XIII — PROVINCIA DE TUCUMÁN

Province de Tucuman

Población argentina por sexos, provincias y territorios

Population argentine par sexes, provinces et territoires

PROVINCIAS *Provinces*	VARONES *Hommes*	MUJERES *Femmes*	TOTAL
1	2	3	4
I—ESTE Ó LITORAL			
1 Capital	2	2	4
2 Buenos Aires	477	356	833
3 Santa Fé	163	86	249
4 Entre Ríos	92	31	123
5 Corrientes	49	11	60
II—CENTRO			
6 Córdoba	1,779	989	2,768
7 San Luis	70	39	109
8 Santiago del Estero	7,289	5,089	12,378
III—OESTE			
9 Mendoza	71	50	121
10 San Juan	305	111	416
11 La Rioja	2,151	1,376	3,527
12 Catamarca	9,552	7,013	16,565
IV—NORTE			
13 Tucumán	81,415	82,781	164,196
14 Salta	1,766	1,435	3,201
15 Jujuy	76	74	150
V—TERRITORIOS			
NORTE			
16 Misiones	—	—	—
17 Formosa	1	—	1
18 Chaco	118	129	247
CENTRO			
19 Pampa	7	16	23
OESTE			
20 Neuquén	—	—	—
SUD			
21 Río Negro	10	7	17
22 Chubut	—	—	—
23 Santa Cruz	—	—	—
24 Tierra del Fuego	—	—	—
VARIOS			
25 Naturalizados—Naturalisés	8	—	8
26 Sin especificación—Sans spécification	63	76	139
TOTAL XIII	105,464	99,671	205,135

CUADRO XI

TABLEAU XI

XIII — PROVINCIA DE TUCUMÁN

Province de Tucuman

Población argentina y extranjera, de 14 años arriba, por estado civil y sexos

Population argentine et étrangère, de 14 ans et au-dessus, par état civil et sexe

S. Solteros — *Célibataires.* C. Casados — *Mariés.* V. Viudos — *Veufs.* SD. Sin datos — *Sans renseignements.*

DEPARTAMENTOS / DÉPARTEMENTS	ARGENTINOS — *Argentins*										EXTRANJEROS — *Étrangers*									
	VARONES — *Hommes*					MUJERES — *Femmes*					VARONES — *Hommes*					MUJERES — *Femmes*				
	S.	C.	V.	SD.	Total	S.	C.	V.	SD.	Total	S.	C.	V.	SD.	Total	S.	C.	V.	SD.	Total
1	2	3	4	5	6	7	8	9	10	11	12	13	14	15	16	17	18	19	20	21
1 Burruyaco I	567	398	61	53	1079	661	433	127	37	1258	4	13	1	2	20	1	2	—	—	3
2 » II	790	550	70	38	1448	493	502	90	15	1100	30	27	2	3	62	7	16	2	—	25
3 Cruz Alta I	2811	1450	134	111	4506	1655	1502	329	58	3544	239	232	14	7	492	26	127	4	1	158
4 » II	2359	1628	197	181	4365	1640	1700	401	85	3826	244	268	14	11	537	45	200	20	5	270
5 Chicligasta I	724	630	109	30	1493	889	644	227	19	1779	11	14	5	1	31	—	2	—	—	2
6 Chicligasta II	2795	2294	221	116	5429	1823	2319	509	138	4789	140	163	14	6	323	12	65	9	—	86
7 Famatina I	2198	1422	178	83	3881	1529	1464	400	49	3442	148	105	16	7	276	7	48	5	—	60
8 » II	2675	1800	166	120	4761	1528	1745	409	50	3730	166	135	15	8	319	19	64	8	1	92
9 Graneros I	1090	768	120	54	2032	799	519	184	80	1582	9	18	—	—	27	—	6	—	—	6
10 » II	578	482	58	33	1151	541	489	181	7	1168	16	10	3	1	30	—	4	—	—	4
11 Leales I	868	552	88	38	1546	807	576	185	23	1591	10	21	—	—	31	3	9	3	1	16
12 » II	563	314	34	23	934	473	322	125	22	942	15	17	—	—	32	8	9	—	—	12
13 Monteros I	2855	2493	296	125	5769	2113	2528	568	55	5264	147	200	12	3	362	28	112	7	2	149
14 » II	782	777	86	75	1670	826	838	236	55	1955	28	25	8	2	58	—	15	—	—	15
15 Rio Chico I	1554	1260	144	36	2994	1151	1252	313	24	2740	67	48	9	1	125	7	19	6	—	32
16 Rio Chico II	1738	1374	145	34	3291	1192	1283	288	17	2780	71	71	8	—	150	12	41	6	—	59
17 Tafi I	837	636	68	21	1562	585	656	150	9	1400	114	97	9	3	223	11	59	5	1	76
18 » II	289	348	32	11	680	403	405	77	9	894	1	4	1	—	6	2	2	—	—	4
19 Trancas I	449	404	60	28	941	331	407	115	4	857	13	20	1	—	34	1	11	1	—	13
20 » II	494	321	67	13	895	310	324	84	2	720	18	16	—	—	34	1	9	2	—	12
21 Tucumán (Capital)	7196	4081	645	276	12148	7749	4731	2047	247	14774	1608	1702	145	88	3193	278	957	121	22	1373
TOTAL XIII	34162	28982	2979	1502	62575	27496	24639	6995	955	60085	3099	3200	272	88	6665	458	1777	199	33	2467

CUADRO XII a.

TABLEAU XII a.

XIII — PROVINCIA DE TUCUMAN

Province de Tucuman

Población argentina y extranjera, de 14 años arriba, por estado civil y sexos

Population argentine et étrangère, de 14 ans et au-dessus, par état civil et sexe

S. Solteros — *Célibataires.* C. Casados — *Mariés.* V. Viudos — *Veufs.* SD. Sin datos — *Sans renseignements.*

RESUMEN POR EDADES

Résumé par âge

AÑOS *Ans*	ARGENTINOS — *Argentins*										EXTRANJEROS — *Étrangers*									
	VARONES — *Hommes*					MUJERES — *Femmes*					VARONES — *Hommes*					MUJERES — *Femmes*				
	S.	C.	V.	SD.	TOTAL	S.	C.	V.	SD.	TOTAL	S.	C.	V.	SD.	TOTAL	S.	C.	V.	SD.	TOTAL
1	2	3	4	5	6	7	8	9	10	11	12	13	14	15	16	17	18	19	20	21
14	1,675	—	—	517	2,192	1,568	12	5	278	1,863	55	—	—	24	79	52	2	—	2	56
15	1,954	—	—	162	2,116	2,314	69	5	104	2,492	75	—	—	9	84	54	5	—	2	61
16	1,434	—	—	85	1,519	1,803	133	7	48	1,991	55	—	—	4	59	51	9	—	3	63
17	1,339	22	4	68	1,433	1,223	208	6	34	1,471	89	1	—	1	91	36	18	—	2	56
18	2,523	48	7	78	2,656	2,216	554	13	55	2,838	108	1	—	—	109	40	29	—	1	70
19	1,249	48	4	36	1,337	1,026	351	10	25	1,412	80	3	—	3	86	20	27	—	2	49
20	3,114	227	10	44	3,395	2,429	1,178	43	31	3,681	119	9	—	—	128	18	48	1	2	69
21	831	104	—	21	956	563	321	7	13	904	72	13	—	1	86	17	28	—	1	46
22	2,046	358	39	31	2,474	1,293	941	29	16	2,279	117	21	—	—	138	23	65	1	1	90
23	1,346	351	12	22	1,731	864	692	30	16	1,542	103	37	1	3	144	9	42	1	—	52
24	1,211	362	8	20	1,601	757	763	71	25	1,616	107	49	—	1	157	11	52	—	—	63
25	2,975	1,858	44	55	4,432	1,887	2,029	119	19	4,054	166	79	1	2	248	16	81	—	—	97
26	1,080	627	36	25	1,768	684	854	59	4	1,601	131	64	1	3	199	8	67	2	—	77
27	791	491	14	14	1,310	464	602	41	6	1,113	112	77	—	2	191	8	69	3	—	80
28	1,287	944	56	30	2,317	746	1,340	118	5	2,204	177	117	5	2	301	8	83	1	1	93
29	447	334	21	13	815	244	390	31	2	667	100	81	1	3	185	5	52	2	—	59
30	2,268	2,125	113	40	4,546	1,652	2,610	335	26	4,629	199	194	6	4	403	13	134	6	1	154
31	292	251	10	3	556	111	186	25	2	324	84	84	—	—	168	1	48	1	—	50
32	428	497	34	15	974	289	530	102	3	924	124	123	4	1	252	5	57	4	—	66
33	295	363	28	5	691	157	320	35	1	513	104	144	8	5	261	2	47	2	—	51
34	218	341	29	7	595	170	318	52	5	545	84	112	7	1	204	2	51	2	—	55
35	1,151	1,812	161	30	3,154	903	1,860	358	14	3,135	145	178	9	3	335	7	90	5	—	102
36	584	766	59	7	1,216	183	553	62	1	820	72	114	7	1	194	4	69	5	1	79
37	327	796	48	8	1,179	127	278	58	4	467	71	87	5	1	164	1	54	6	—	61
38	456	1.046	96	16	1,617	370	872	215	14	1,471	64	143	10	4	221	5	58	3	—	66
39	140	444	32	7	623	102	263	70	1	436	41	86	10	—	134	1	34	1	—	36
40	882	1,812	201	26	2,921	907	1,823	708	17	3,455	95	220	18	—	328	7	101	7	—	115
41	49	177	11	3	240	49	77	33	—	159	24	65	4	—	93	1	13	1	—	15
42	126	355	40	8	529	92	280	86	3	461	26	105	7	3	141	3	31	4	—	38
43	78	310	28	2	418	94	144	61	—	269	22	60	12	—	94	1	32	3	—	36
44	64	284	29	4	381	45	137	34	—	216	27	79	7	1	114	3	29	2	1	35
45	442	1,612	213	19	2,286	427	994	557	6	1,954	53	151	6	1	211	3	39	7	1	50
46	93	378	45	1	517	66	184	71	3	324	22	58	6	—	86	1	20	5	—	26
47	74	280	36	—	390	45	106	44	2	197	10	54	5	—	69	1	20	4	—	25
48	114	512	85	7	718	126	288	146	6	572	20	67	10	—	97	1	28	7	—	36
49	31	214	24	2	271	32	91	34	1	158	4	38	3	—	45	1	17	3	—	21
50	321	1,109	255	9	1,688	481	829	778	9	2,097	35	96	18	1	150	2	34	21	—	57
51	27	80	14	—	121	16	26	19	—	61	14	28	3	—	43	1	14	2	—	17
52	50	180	51	3	284	43	75	72	1	191	8	57	9	—	74	1	13	5	—	19
53	28	133	36	1	198	15	50	41	—	106	8	28	8	—	39	—	12	5	—	17
54	22	186	38	1	197	45	91	69	2	207	7	42	11	—	60	1	1	7	—	9
55	99	574	129	2	804	148	271	381	4	724	17	56	12	1	86	1	11	4	—	16
56	19	147	37	—	203	40	69	53	—	162	6	22	4	—	32	1	7	3	—	11
57	15	88	15	3	121	13	26	29	1	69	2	8	6	—	16	2	7	2	—	11
58	28	163	38	4	233	28	84	82	1	195	5	27	6	—	38	—	8	5	—	13
59	14	53	17	—	84	10	19	26	1	56	2	13	4	—	19	—	3	1	—	4
60	131	678	282	9	1,080	271	364	693	13	1,331	16	39	12	—	67	7	8	10	1	24
Al frente	33,971	22,984	2,449	1,463	60,867	27,051	24,231	5,861	822	57,965	3,072	3,125	241	85	6,523	455	1,765	154	22	2,596

CUADRO XII b.

XIII — PROVINCIA DE TUCUMÁN

TABLEAU XII b.

Province de Tucuman

Población argentina y extranjera, de 61 años arriba, por estado civil y sexos

Population argentine et étrangère, de 61 ans et au-dessus, par état civil et sexe

S. Solteros — *Célibataires.* C. Casados — *Mariés.* V. Viudos — *Veufs.* SD. Sin datos — *Sans renseignements.*

RESUMEN POR EDADES

Résumé par âges

AÑOS *Ans*	ARGENTINOS — *Argentins*										EXTRANJEROS — *Étrangers*									
	VARONES — *Hommes*					MUJERES — *Femmes*					VARONES — *Hommes*					MUJERES — *Femmes*				
	S.	C.	V.	SD.	TOTAL	S.	C.	V.	SD.	TOTAL	S.	C.	V.	SD.	TOTAL	S.	C.	V.	SD.	TOTAL
1	2	3	4	5	6	7	8	9	10	11	12	13	14	15	16	17	18	19	20	21
del frente	33,971	22,984	2,449	1,493	60,867	27,051	24,231	5,861	822	57,965	3,072	3,125	241	85	6,523	455	1,765	154	22	2,896
61	5	29	11	—	45	3	13	13	1	30	2	9	2	—	13	—	1	—	—	1
62	10	65	20	2	97	14	22	47	—	83	4	7	3	—	14	1	—	2	—	3
63	7	42	14	1	64	8	21	16	1	46	2	7	—	—	9	—	—	5	—	5
64	9	37	20	—	66	14	16	22	—	52	—	10	—	1	11	—	—	4	—	4
65	38	211	104	3	356	75	105	195	3	378	1	12	4	—	17	—	3	6	—	9
66	2	26	14	—	44	14	5	33	—	52	3	9	1	1	14	—	1	3	—	4
67	7	26	10	—	43	9	11	19	—	39	3	5	—	—	8	1	—	4	—	5
68	6	40	21	—	67	25	15	41	2	83	1	4	3	—	8	—	1	2	—	3
69	3	17	9	1	30	8	5	16	—	29	1	3	1	—	5	1	—	2	—	3
70	46	210	126	1	383	116	98	318	6	538	4	6	5	—	15	—	2	8	—	10
71	3	9	5	—	17	1	1	4	1	7	—	—	—	—	—	—	—	—	—	—
72	2	8	10	1	21	7	2	11	—	20	2	—	2	—	4	—	2	—	—	2
73	1	6	3	1	11	4	2	8	1	15	—	1	2	—	3	—	1	1	—	2
74	—	7	6	1	14	3	4	2	—	9	—	—	2	—	2	—	—	—	—	—
75	19	60	43	2	124	35	11	34	2	132	1	3	—	—	4	—	—	2	—	2
76	2	7	3	—	12	3	4	7	—	14	1	—	—	—	1	—	—	—	—	—
77	2	4	3	—	9	3	2	7	—	12	1	—	2	—	3	—	—	—	—	—
78	1	14	5	1	21	3	5	13	—	23	—	—	1	—	1	—	1	—	—	1
79	1	5	3	—	9	3	1	5	—	9	—	—	—	—	—	—	—	—	—	—
80	10	68	49	3	130	47	34	153	2	236	—	2	2	—	4	—	—	1	—	1
81	—	1	1	—	2	3	—	—	—	3	—	—	1	—	1	—	—	—	—	—
82	2	1	1	—	4	3	—	4	—	7	—	—	—	—	—	—	—	1	—	1
83	1	5	6	—	12	2	—	5	—	7	—	—	—	—	—	—	—	—	—	—
84	2	1	3	—	6	1	2	5	—	8	—	—	—	—	—	—	—	—	—	—
85	2	11	5	2	20	9	2	23	2	36	—	—	—	—	—	—	—	—	—	—
86	—	—	2	—	2	1	2	2	—	5	—	1	—	—	1	—	—	—	—	—
87	—	1	1	—	2	—	—	4	—	4	—	—	—	—	—	—	—	—	—	—
88	—	2	—	—	2	2	2	3	—	7	—	—	—	—	—	—	—	—	—	—
89	—	4	—	—	4	—	—	2	—	2	—	—	—	—	—	—	—	—	—	—
90	5	17	14	2	38	10	12	30	—	52	—	1	—	—	1	—	—	—	—	
91	—	—	—	—	—	1	2	2	—	5	—	—	—	—	—	—	—	—	—	—
92	—	—	—	—	—	—	—	1	—	1	—	—	—	—	—	—	—	1	—	1
93	—	—	—	1	1	2	1	—	—	3	—	—	—	—	—	—	—	—	—	—
94	—	1	1	—	2	—	—	1	—	1	—	—	—	—	—	—	—	—	—	—
95	4	4	5	—	13	5	2	13	—	20	—	—	—	—	—	—	—	—	—	—
96	—	—	—	—	—	5	—	3	—	8	—	—	—	—	—	—	—	—	—	—
97	—	3	1	—	4	—	1	—	—	1	—	1	—	—	1	—	—	—	—	—
98	—	1	2	—	3	—	1	2	—	3	—	—	—	—	—	—	—	—	—	—
99	—	1	—	—	1	—	1	2	—	3	—	—	—	—	—	—	—	—	—	—
100 y más	1	2	9	2	14	4	2	18	1	25	—	—	—	—	—	—	—	—	—	—
Sin datos	—	—	—	15	15	—	1	—	111	112	1	—	—	1	2	—	—	3	11	14
Total XIII	34,162	23,932	2,979	1,502	62,575	27,496	24,639	6,965	955	60,085	3,099	3,206	272	88	6,665	458	1,777	199	83	2,467

CUADRO XIII *TABLEAU XIII*

XIII — PROVINCIA DE TUCUMÁN

Province de Tucuman

Población argentina y extranjera, por sexos, según su grado de instrucción

LOS QUE SABEN LEER Y ESCRIBIR DE 6 AÑOS ARRIBA Y LOS QUE NO SABEN, Y SU PROPORCION POR MIL

Population argentine et étrangère, par sexes, selon son degre d'instruction; ceux qui savent lire et écrire de 6 ans au-dessus, et ceux qui ne savent pas; et sa proportion par mil

DEPARTAMENTOS DÉPARTEMENTS		TOTAL de habitantes de 6 años arriba *Total d'habitants de 6 ans et au-dessus*	SABEN LEER Y ESCRIBIR *Savent lire et écrire*				NO SABEN LEER Y ESCRIBIR *Ne savent ni lire ni écrire*				TOTAL GENERAL		PROPORCION POR MIL PROPORTION *par mil*	
			ARGENTINOS *Argentins*		EXTRANJEROS *Etrangers*		ARGENTINOS *Argentins*		EXTRANJEROS *Etrangers*					
			Varones Hommes	Mujeres Femmes	V H	M F	V H	M F	V H	M F	SABEN *Savent*	NO *Ne savent pas*	SABEN *Savent*	NO *Ne savent pas*
1		2	3	4	5	6	7	8	9	10	11	12	13	14
1 Burruyaco	I	3,401	446	438	16	2	1,486	1,308	4	1	902	2,499	265	735
2 »	II	3,475	261	222	35	10	1,623	1,272	52	20	528	2,947	152	848
3 Cruz Alta	I	10,980	1,066	714	323	103	4,586	3,866	214	108	2,206	8,774	201	799
4 »	II	11,846	1,118	693	349	104	4,716	4,351	277	288	2,264	9,582	191	809
5 Chicligasta	I	4,660	597	392	28	2	1,614	2,020	10	2	1,014	3,646	218	782
6 Chicligasta	II	13,858	1,712	1,118	275	66	5,420	5,176	60	36	3,166	10,692	228	772
7 Famaillá	I	10,088	1,088	772	203	41	4,031	3,833	93	27	2,104	7,984	209	791
8 »	II	11,503	1,306	843	221	48	4,807	4,095	122	61	2,418	9,085	210	790
9 Graneros	I	4,935	412	265	22	3	2,549	1,676	5	3	702	4,233	142	858
10 »	II	3,250	245	162	14	2	1,358	1,447	17	5	423	2,827	130	870
11 Leales	I	4,386	649	409	23	9	1,541	1,737	10	8	1,090	3,296	249	751
12 »	II	2,678	386	242	26	5	953	1,052	6	8	659	2,019	246	754
13 Monteros	I	15,235	1,910	1,453	262	102	5,755	5,542	138	73	3,727	11,508	245	755
14 »	II	5,087	393	254	33	9	2,005	2,360	26	7	689	4,398	135	865
15 Rio Chico	I	7,789	885	518	100	19	3,143	3,080	30	19	1,517	6,272	195	805
16 Rio Chico	II	8,139	700	433	104	36	3,005	3,219	58	84	1,273	6,916	155	845
17 Taff	I	4,308	486	324	153	30	1,604	1,548	99	59	993	3,310	231	769
18 »	II	2,329	211	134	4	1	858	1,116	2	3	350	1,979	150	850
19 Trancas	I	2,540	386	282	24	8	925	894	15	6	700	1,840	276	724
20 »	II	2,216	295	217	26	11	895	755	12	5	549	1,667	248	752
21 Tucumán (Capital)		40,791	7,169	7,849	2,992	958	8,962	11,343	811	707	18,968	21,823	465	535
TOTAL XIII		173,539	21,721	17,724	5,228	1,569	62,136	61,690	2,041	1,430	46,242	127,297	266	734

CUADRO XIV

TABLEAU XIV

XIII — PROVINCIA DE TUCUMÁN

Province de Tucumán

Instrucción pública. — Escolares y educandos de 6 á 14 años y su proporción por mil

Instruction publique — Enfants qui vont à l'école ou reçoivent une instruction particuliére de 6 à 14 ans et leur proportion par mil

DEPARTAMENTOS DÉPARTEMENTS	TOTAL DE NIÑOS DE 6 A 14 AÑOS *Total d'enfants de 6 á 14 ans*		VAN Á LA ESCUELA *Vont a l'école*		NO VAN A LA ESCUELA PERO SABEN LEER Y ESCRIBIR *Ne vont pas à l'école, mais savent lire et écrire*		TOTAL DE ESCOLARES Y ALFABETOS *Total d'enfants qui vont à l'école ou savent lire*		TOTAL GENERAL	NO VAN A LA ESCUELA Y NO SABEN LEER NI ESCRIBIR *Ne vont pas a l'école et ne savent lire ni écrire*		Proporción de escolares y alfabetos por mil niños de 6 á 14 años *Proportion d'enfants qui vont à l'école et de ceux qui n'y vont pas et savent lire, par mil, de 6 á 14 ans*	Quedan sin instrucción por mil *Enfants sans instruction par mil*
	Varones Garçons	Mujeres Filles	V. G.	M. F.	V. G.	M. F.	V. G.	M. F.		V. G	M. F.		
1	2	3	4	5	6	7	8	9	10	11	12	13	14
1 Burruyaco I	618	527	172	165	37	30	209	195	404	409	332	346	654
2 » II	488	449	110	98	6	26	116	119	235	372	330	251	749
3 Cruz Alta I	1,322	1,175	190	145	44	64	234	209	443	1,088	966	177	823
4 » II	1,688	1,390	350	251	88	71	438	322	760	1,250	1,068	244	756
5 Chicligasta I	779	696	235	179	29	26	264	205	469	515	491	318	682
6 Chicligasta II	1,945	1,672	274	258	121	107	395	365	760	1,550	1,307	210	790
7 Famaillá I	1,396	1,279	232	192	72	81	304	273	577	1,092	1,006	216	784
8 » II	1,536	1,516	323	293	95	71	418	364	782	1,118	952	274	726
9 Graneros I	1,006	463	149	80	24	25	173	105	278	833	358	189	811
10 » II	504	498	51	50	14	12	65	62	127	439	456	127	873
11 Leales I	701	601	251	145	36	44	287	189	476	414	412	366	634
12 » II	443	387	159	115	15	26	174	141	315	269	246	380	620
13 Monteros I	2,144	1,923	404	691	98	121	500	512	1,012	1,644	1,411	249	751
14 » II	807	741	107	93	25	26	132	119	251	675	622	162	838
15 Rio Chico I	1,138	929	205	180	41	33	246	213	459	892	716	222	778
16 Rio Chico II	1,120	970	110	97	43	43	153	140	293	967	830	140	860
17 Tafí I	618	524	132	128	26	19	158	147	305	460	877	267	733
18 » II	413	394	79	55	18	5	97	60	157	318	334	195	805
19 Trancas I	410	349	221	200	18	22	239	222	461	171	127	607	393
20 » II	329	273	141	118	10	17	151	135	286	178	138	475	525
21 Tucumán (Capital)	4,752	5,224	1,955	2,154	365	490	2,350	2,644	4,994	2,402	2,580	501	499
	24,157	21,780	5,850	5,382	1,253	1,359	7,103	6,741	13,844	17,054	15,039	301	699
TOTAL XIII	45,937		11,232		2,612		13,844			32,093		1,000	

CUADRO XV

TABLEAU XV

XIII — PROVINCIA DE TUCUMÁN

Province de Tucumán

Instrucción pública. — Niños argentinos y extranjeros, por sexos y edad, que van á la escuela

Instruction publique.—Enfants argentins et étrangers, par sexes et âge, qui vont à l'école

RESÚMEN

Résumé

AÑOS DE EDAD *Ages*	NÚMERO ABSOLUTO DE NIÑOS *Nombre absolu d'enfants*			Van á la escuela — *Vont à l'école*						TOTAL GENERAL	PROPORCIÓN POR MIL DE ESCOLARES SOBRE EL TOTAL DE NIÑOS *Proportion par mil d'écoliers sur le total d'enfants*
				ARGENTINOS *Argentins*			EXTRANJEROS *Etrangers*				
	ARGENTINOS *Argentins*	EXTRANJEROS *Etrangers*	TOTAL	VARONES *Garçons*	MUJERES *Filles*	TOTAL	VARONES *Garçons*	MUJERES *Filles*	TOTAL		
1	2	3	4	5	6	7	8	9	10	11	12
6	5,796	118	5,914	388	431	819	16	18	34	853	144
7	6,359	130	6,489	595	627	1,222	28	19	47	1,269	196
8	6,095	155	6,250	777	800	1,577	42	24	66	1,643	263
9	4,276	139	4,415	609	599	1,208	40	28	68	1,276	289
10	5,956	152	6,108	919	829	1,748	35	36	71	1,819	298
11	3,524	131	3,655	629	635	1,264	36	24	60	1,324	362
12	5,437	186	5,623	795	607	1 402	32	34	66	1,468	261
13	3,168	126	3,294	454	386	840	24	23	47	887	269
14	4,055	134	4,189	417	256	673	14	6	20	693	165
TOTAL XIII...	44,666	1,271	45,937	5,583	5,170	10,753	267	212	479	11,232	245

CUADRO XVI

TABLEAU XVI

Instrucción pública. — Niños argentinos y extranjeros, por sexos y edad, que no van á la escuela pero saben leer y escribir

Instruction publique.—Enfants argentins et étrangers, par sexes et âge, qui ne vont pas à l'école mais savent lire et écrire

RESÚMEN

Résumé

AÑOS DE EDAD *Ages*	NO VAN Á LA ESCUELA PERO SABEN LEER Y ESCRIBIR *Ne vont pas à l'école mais savent lire et écrire*							VAN Á LA ESCUELA *Vont à l'école*	TOTAL DE EDUCADOS *Total de ceux qui reçoivent instruction*		QUEDAN SIN INSTRUCCIÓN *Restent sans instruction*	
	ARGENTINOS *Argentins*			EXTRANJEROS *Etrangers*			TOTAL GENERAL		ABSOLUTO *Absolu*	POR MIL *Par mil*	ABSOLUTO *Absolu*	POR MIL *Par mil*
	VARONES *Garçons*	MUJERES *Filles*	TOTAL	VARONES *Garçons*	MUJERES *Filles*	TOTAL						
1	2	3	4	5	6	7	8	9	10	11	12	13
6	31	35	66	1	3	4	70	853	923	156	4,991	844
7	38	65	103	2	2	4	107	1,269	1,376	212	5,113	788
8	70	52	122	4	2	6	128	1,643	1,771	283	4,479	717
9	58	71	129	3	7	10	139	1,276	1,415	320	3,000	680
10	119	107	226	10	11	21	247	1,819	2,066	338	4,042	662
11	100	109	209	7	6	13	222	1,324	1,546	423	2,109	577
12	194	193	387	18	18	36	423	1,468	1,891	336	3,732	664
13	205	219	424	21	18	39	463	887	1,350	409	1,944	591
14	332	416	748	40	25	65	813	693	1,506	360	2,683	640
TOTAL XIII...	1,147	1,267	2,414	106	92	198	2,612	11,232	13,844	301	32,093	699

CUADRO XVII *TABLEAU XVII*

XIII — PROVINCIA DE TUCUMÁN

Province de Tucumán

Propietarios de bienes raíces, por nacionalidades

Propriétaires d'immeubles, par nationalités

DEPARTAMENTOS / DÉPARTEMENTS	ARGENTINOS *Argentins*	ALEMANES *Allemands*	AUSTRIACOS *Autrichiens*	ESPAÑOLES *Espagnols*	FRANCESES *Français*	INGLESES *Anglais*	ITALIANOS *Italiens*	SUIZOS *Suisses*	OTRAS NACIONES *Autres nations*	TOTAL DE EXTRANJEROS PROPIETARIOS *Total d'étrangers propriétaires*	TOTAL GENERAL DE PROPIETARIOS	Proporción por mil de propietarios sobre el total *Proportion par mil de propriétaires sur le total*	
												de extranjeros *d'étrangers*	de habitantes *d'habitants*
1	2	3	4	5	6	7	8	9	10	11	12	13	14
1 Burruyaco I	528	—	—	—	2	—	—	—	—	2	530	87	123
2 » II	342	1	—	3	—	—	1	—	1	6	348	59	81
3 Cruz Alta I	926	2	1	9	3	—	13	—	4	32	958	41	70
4 » II	2,251	1	—	19	16	1	22	3	3	65	2,316	60	152
5 Chicligasta I	750	—	—	6	1	—	4	—	—	11	761	208	180
6 Chicligasta II	2,318	1	3	30	8	9	36	—	22	109	2,427	241	142
7 Famaillá I	2,013	4	3	20	13	—	17	3	11	71	2,084	191	165
8 » II	1,785	—	—	32	—	—	12	2	7	53	1,838	113	128
9 Graneros I	676	—	—	8	—	—	6	—	1	10	686	204	109
10 » II	217	1	—	—	3	—	3	—	1	8	225	211	55
11 Leales I	758	—	—	2	3	—	2	2	1	10	768	104	140
12 » II	509	—	—	8	—	—	2	—	—	10	519	208	156
13 Monteros I	8,108	2	1	26	19	3	25	1	15	92	8,200	158	169
14 » II	1,494	3	—	6	2	—	11	1	1	24	1,518	316	231
15 Río Chico I	1,400	2	—	9	8	—	7	3	8	37	1,437	218	147
16 Río Chico II	579	1	—	10	7	2	9	—	3	32	611	134	60
17 Tafí I	434	—	10	11	5	—	18	1	—	45	479	129	89
18 » II	247	—	—	—	—	—	—	—	1	1	248	100	82
19 Trancas I	334	—	—	4	2	—	—	—	8	14	348	264	112
20 » II	395	—	—	6	—	—	2	—	—	8	403	143	146
21 Tucuman (Capital)	5,175	26	8	188	97	5	305	15	85	674	5,849	121	119
TOTAL XIII	26,239	44	26	387	189	20	495	31	172	1,814	27,553	124	128

CUADRO XVIII

TABLEAU XVIII

XIII — PROVINCIA DE TUCUMÁN

Province de Tucumán

HABITANTES

Y propietarios de bienes raíces por nacionalidades. — Resúmen de todas las que han tenido habitantes censados

Propriétaires d'immeubles par nationalités — Résumé de toutes celles qui ont eu des habitants recensés

NACIONALIDADES — NATIONALITÉS	Total de habitantes — *Total d'habitants*	Propietarios — *Propriétaires*	Proporción por mil de propietarios sobre el total de habitantes de la respectiva nacionalidad — *Proportion par mil de propriétaires sur le total d'habitants de la respective nationalité*
1	2	3	4
Africanos — Africains	4	—	—
Alemanes — Allemands	254	44	173
Andorranos — Andorriens	3	1	
Argelinos — Algériens	—	—	—
Asiáticos — Asiatiques	93	36	387
Austriacos — Autrichiens	176	26	148
Australianos — Australiens	2	1	—
Belgas — Belges	95	11	116
Bolivianos — Boliviens	221	22	100
Brasileros — Brésiliens	105	3	29
Colombianos — Colombiens	—	—	—
Chilenos — Chiliens	215	33	153
Chinos — Chinois	—	—	—
Costarriqueños — Costarriciens	1	—	—
Dinamarqueses — Danois	43	6	140
Dominicanos — Dominicains	—	—	—
Ecuatorianos — Équatoriens	—	—	—
Egipcios — Égyptiens	—	—	—
Españoles — Espagnols	3,085	337	85
Franceses — Français	1,353	189	140
Griegos — Grecs	7	3	429
Guatemaltecos — Guatémaltèques	—	—	—
Haitianos — Haïtiens	—	—	—
Hawaianos — Hawaïens	—	—	—
Holandeses — Hollandais	24	1	—
Hondureños — Honduriens	—	—	—
Indo-Ingleses — Indo-Anglais	—	—	—
Ingleses — Anglais	150	20	133
Italianos — Italiens	3,503	495	150
Japoneses — Japonais	—	—	—
Marroquíes — Marocains	1	—	—
Al frente — à reporter	10,035	1,228	—

NACIONALIDADES — NATIONALITÉS	Total de habitantes — *Total d'habitants*	Propietarios — *Propriétaires*	Proporción por mil de propietarios sobre el total de habitantes de la respectiva nacionalidad — *Proportion par mil de propriétaires sur le total d'habitants de la respective nationalité*
1	2	3	4
Del frente — Report	10,035	1,228	
Mexicanos — Mexicains	2	—	—
Mónacos — Monégasques	—	—	—
Montenegrinos — Monténégrins	—	—	—
Nicaragüenses — Nicaraguaiens	—	—	—
Norte Americanos — Américains du Nord	13	2	—
Orientales (del Uruguay) — Uruguayens	151	21	139
Paraguayos — Paraguayens	21	1	—
Persas — Persans	—	—	—
Peruanos — Péruviens	35	3	86
Portugueses — Portuguis	13	1	—
Rumanos — Roumains	—	—	—
Rusos — Russes	8	2	250
Salvadoreños — Salvadoriens	—	—	—
Servios — Serbes	—	—	—
Siameses — Siamois	—	—	—
Suecos — Suédois	26	3	115
Suizos — Suisses	166	31	187
Turcos — Turcs	90	17	189
Venezolanos — Vénézuéliens	9	1	—
Otros paises — Autres pays	1	1	—
Extranjeros sin especificación — Étrangers sans spécification	37	3	81
Total de extranjeros — Total d'étrangers	10,607	1,314	124
Total de argentinos — Total d'argentins	205,135	26,259	128
TOTAL XIII	215,742	27,573	128

CUADRO XIX *TABLEAU XIX*

Población nacional y extranjera, por sexos, según sus religiones

Population national et étrangére, par sexes, selon ses religions

Ver el resumen por provincias — *Voir le résumé par provinces*

CUADRO XX *TABLEAU XX*

XIII — PROVINCIA DE TUCUMÁN

Province de Tucumán

La población argentina por sexos, según sus defectos físicos y psíquicos

La population argentine par sexes, selon ses défauts physiques et psychiques

DEPARTAMENTOS / DÉPARTEMENTS	POBLACION ABSOLUTA ARGENTINA *Population absolue Argentine*	ENFERMOS *Malades*		SORDO-MUDOS *Sourds-muets*		IDIOTAS *Idiots*		ALIENADOS *Aliénés*		CIEGOS *Aveugles*		CON BOCIO *Goitreux*		INVÁLIDOS *Invalides* Por accidente *Par accident*		Por la guerra *Par la guerre*		TOTAL	PROPORCION POR 100000 HABITANTES *Proportion par 100000 habitants*
		Varones Hommes	Mujeres Femmes	V H	M F	V H	M F	V H	M F	V H	M F	V H	M F	V H	M F	V H	M F		
1	2	3	4	5	6	7	8	9	10	11	12	13	14	15	16	17	18	19	20
1 Burruyaco I	4,269	6	6	5	5	2	6	1	—	4	1	—	—	2	—	—	—	38	890
2 » II	4,184	4	1	—	1	1	2	3	—	1	1	—	2	1	—	—	—	16	382
3 Cruz Alta I	12,885	11	10	4	7	—	3	1	—	6	5	2	5	7	—	—	—	61	475
4 » II	14,114	19	31	6	5	2	3	2	2	6	7	—	2	4	5	—	—	94	666
5 Chicligasta I	5,795	1	1	2	3	1	—	1	—	4	3	—	—	2	—	—	—	18	311
6 Chicligasta II	16,694	52	31	28	11	10	9	1	8	11	13	31	55	16	2	1	—	279	1,671
7 Famaillá I	12,304	40	56	17	20	1	4	1	1	12	6	7	28	14	16	1	—	224	1,821
8 » II	13,854	35	40	27	15	5	7	1	—	21	20	25	53	26	7	—	—	282	2,036
9 Graneros I	6,275	4	8	10	4	4	1	3	1	8	7	—	—	1	—	3	—	54	861
10 » II	4,073	5	1	—	5	—	—	2	—	—	1	1	6	2	2	—	—	25	614
11 Leales I	5,419	8	12	5	2	5	6	1	1	7	6	1	—	1	1	—	—	56	1,033
12 » II	3,284	8	3	4	1	—	1	1	1	2	2	—	—	3	3	—	—	29	883
13 Monteros I	18,359	45	81	22	44	8	12	1	2	11	18	28	69	16	4	2	—	363	1,977
14 » II	6,492	9	11	—	5	—	3	2	1	1	3	—	1	3	—	—	—	39	601
15 Río Chico I	9,635	13	11	1	—	3	4	1	—	5	4	—	4	3	1	—	—	50	519
16 Río Chico II	9,957	5	7	12	8	5	—	1	—	4	8	3	16	6	—	—	—	75	753
17 Tafí I	5,046	15	15	5	6	9	12	1	3	9	5	47	17	7	7	1	—	159	3,151
18 » II	3,005	6	13	5	6	4	—	—	—	2	3	7	12	12	3	2	—	75	2,496
19 Trancas I	3,068	6	11	13	28	2	2	2	1	4	—	1	2	2	1	—	—	75	2,445
20 » II	2,713	10	8	17	22	1	3	1	—	—	1	1	7	—	—	—	—	71	2,617
21 Tucumán (Capital)	43,760	205	157	38	43	30	22	6	7	30	34	5	13	21	28	4	—	611	1,465
	205,135	507	514	221	241	93	100	32	28	148	148	159	292	149	78	14	—	2,724	1,328
TOTAL XIII		1,021		462		193		60		296		451		227		14			

CUADRO XXI

TABLEAU XXI

XIII — PROVINCIA DE TUCUMÁN

Province de Tucumán

La población extranjera por sexos, según sus defectos físicos y psíquicos

La population étrangère par sexes, selon ses défauts physiques et psychiques

DEPARTAMENTOS / DÉPARTEMENTS	POBLACIÓN ABSOLUTA EXTRANJERA *Population absolue étrangère*	ENFERMOS *Malades*		SORDO-MUDOS *Sourds-muets*		IDIOTAS *Idiots*		ALIENADOS *Aliénés*		CIEGOS *Aveugles*		CON BOCIO *Goitreux*		INVALIDOS *Invalides*				TOTAL	PROPORCION POR 10.000 HABITANTES *Proportion par 100000 habitants*
														Por accidente *Par accident*		Por la guerra *Par la guerre*			
		Varones *Hommes*	Mujeres *Femmes*	V H	M F	V H	M F	V H	M F	V H	M F	V H	M F	V H	M F	V H	M F		
1	2	3	4	5	6	7	8	9	10	11	12	13	14	15	16	17	18	19	20
1 Burruyaco I	23	—	—	—	—	—	—	—	—	—	—	—	—	—	—	—	—	—	...
2 - II	102	—	—	—	—	—	—	-	—	—	—	—	—	—	-	—	—	...	...
3 Cruz Alta I	780	—	—	—	—	1	—	—	—	—	—	—	—	—	1	—	—	2	...
4 « II	1,892	1	1	—	—	—	—	—	—	1	—	—	—	—	—	—	—	3	...
5 Chicligasta I	37	-	-	-	—	—	—	—	—	—	—	—	—	—	—	—	—	—	-
Chicligasta II	452	—	—	1	—	—	—	—	—	—	—	—	1	—	—	—	—	2	...
Famaillá I	372	3	—	—	—	—	—	—	—	—	—	—	—	—	—	—	—	3	...
« II	461	—	—	—	—	—	—	—	—	—	—	—	2	4	-	—	—	6	...
9 Graneros I	34	—	—	—	—	—	—	—	—	—	—	—	—	—	—	—	—	—	-
10 « II	38	1	—	—	—	—	—	—	—	—	—	—	—	—	—	—	—	1	-
11 Leales I	52	—	—	-	—	—	—	—	—	—	—	—	—	—	—	—	—	—	...
12 « II	48	—	—	—	—	—	—	—	—	—	—	—	—	—	—	—	—	—	...
13 Monteros I	584	4	2	1	—	—	—	—	—	—	—	—	—	1	—	-	—	8	...
14 « II	76	—	—	—	—	—	—	—	-	—	—	—	—	—	—	—	—	—	...
15 Rio Chico I	170	—	—	—	—	—	—	—	—	—	—	—	—	—	—	—	.	—	-
16 Rio Chico II	239	—	—	—	—	—	—	—	—	—	—	—	—	3	—	—	—	3	...
17 Taff I	350	—	—	—	—	—	—	—	2	—	—	—	—	1	-	—	—	3	...
18 « II	10	—	—	—	—	—	—	—	—	—	—	—	—	—	—	—	—	—	...
19 Trancas I	53	—	—	—	—	—	—	—	—	—	—	—	—	—	—	—	—	—	...
20 « II	56	1	—	—	—	—	—	—	-	—	—	1	—	—	—	—	—	2	...
21 Tucumán (Capital)	5,578	35	6	5	—	—	1	1	.	2	—	—	1	3	1	—	—	55	986
	10,607	45	9	7	—	1	1	1	2	3	—	1	4	12	2	—	—	88	830
TOTAL XIII		54		7		2		3		3		5		14		—			

CUADRO XXII

TABLEAU XXII

Huérfanos de padre y madre de 0 á 14 años, argentinos y extranjeros, por sexos

Orphelins de père et mère de 0 à 14 ans, argentins et étrangers, par sexes

Ver el **resúmen por provincias.** — *Voir le résumé par provinces.*

CUADRO XXIII *TABLEAU XXIII*

XIII — PROVINCIA DE TUCUMÁN

Province de Tucumán

Densidad de la población absoluta por kilómetro cuadrado

Densité de la population absolue par kilomètre carré

DEPARTAMENTOS DÉPARTEMENTS	EXTENSIÓN EN KIL. CUADRADOS	POBLACIÓN POPULATION			DENSIDAD POR KIL. CUADRADO *Densité par kil. carré*
		ABSOLUTA Absolue	NACIONAL National	EXTRANJERA Étrangére	
1	2	3	4	5	6
1 Burruyaco I	3,908	4,292	4,269	23	2.1
2 » II		4,286	4,184	102	
3 Cruz Alta I	975	13,615	12,835	780	29.5
4 » II		15,206	14,114	1,092	
5 Chicligasta I	1,896	5,832	5,795	37	12.1
6 » II		17,146	16,694	452	
7 Famaillá I	1,229	12,676	12,304	372	21.9
9 » II		14,315	13,854	461	
9 Graneros I	2,008	6,309	6,275	34	5.1
10 » II		4,111	4,073	38	
11 Leales I	1,647	5,471	5,419	52	5.8
12 » II		3,332	3,284	48	
13 Monteros I	1,844	18,943	18,359	584	18.9
14 » II		6,568	6,492	76	
15 Rio Chico I	1,962	9,805	9,635	170	10.1
16 » II		10,196	9,957	239	
17 Tafi I	1,000	5,396	5,046	350	5.3
18 » II	3,409	3,015	3,005	10	0.9
19 Trancas I	3,479	3,121	4,068	53	1.6
20 » II		2,769	2,713	56	
21 Tucumán (Capital)	272	49,338	43,760	5,578	181,3
TOTAL XIII	23,124	215,742	205,135	10,607	9.33

CUADROS XXIV y XXV *TABLEAUX XXIV et XXV*

Las mujeres casadas y viudas, según sus años de matrimonio y número de hijos

Les femmes mariées et veuves, selon leurs années de mariage et nombre d'enfants

Ver el resúmen de toda la República — *Voir le résumé de toute la République.*

CUADRO XXVI a

TABLEAU XXVI a.

XIII — PROVINCIA DE TUCUMÁN

Province de Tucumán

Población argentina y extranjera de 14 años arriba, por sexos, según profesiones

Population argentine et étrangère de 14 ans et au-dessus, par sexes, selon professions

RESÚMEN CLASIFICADO POR CATEGORÍA

Résumé classifié par catégorie

PROFESIONES *Professions*	ARGENTINOS *Argentins*		EXTRANJEROS *Etrangers*		TOTAL
	VARONES *Hommes*	MUJERES *Femmes*	VARONES *Hommes*	MUJERES *Femmes*	
1	2	3	4	5	6
I — Producción de la materia prima *Production de la matière première*					
Abastecedores — *Fournisseurs*	416	—	5	—	421
Acopiadores — *Marchands de blés*	—	—	—	—	—
Agricultores — *Agriculteurs*	17,019	2,012	863	30	19,924
Barraqueros — *Marchands de laines, cuirs, autres produits*	1	—	—	—	1
Cazadores — *Chasseurs*	—	—	—	—	—
Estancieros — *Eleveurs*	365	110	2	—	477
Hacendados — *Propriétaires ruraux*	702	322	3	—	1,027
Horticultores — *Horticulteurs*	9	1	17	2	29
Isleros — *Insulaires*	1	—	4	—	5
Leñadores — *Bucherons*	17	1	2	—	20
Mayordomos — *Intendants*	388	7	38	1	434
Obrajeros — *Contre-maîtres*	—	—	2	1	3
Pasteros — *Vendeurs de foin et paille*	9	2	—	—	11
Pastores, Vaqueros — *Pasteurs, Bergers, Vachers*	905	420	2	—	1,327
Pescadores — *Pêcheurs*	—	—	3	1	4
Picapedreros — *Tailleurs de pierres*	7	—	9	—	16
Sericultores — *Sériculteurs*	1	—	5	—	6
Reconocedores de frutos	—	—	—	—	—
Vinicultores — *Viniculteurs*	5	—	3	—	8
TOTAL I	19,875	2,905	988	34	23,802
II — Producciones industriales *Productions industrielles*					
Afinadores — *Accordeurs*	—	—	1	—	1
Afiladores — *Rémouleurs*	2	—	2	2	4
Aguadores — *Porteurs d'eau*	2	—	—	—	2
Alambradores — *Cloturiers*	2	—	—	—	2
Albañiles — *Maçons*	1,114	1	278	—	1,393
Alfareros — *Potiers*	23	15	10	—	48
Alpargateros — *Fabricants de sandales*	—	—	—	—	—
Amasadores — *Pétrisseurs*	13	106	—	—	119
Armeros — *Armuriers*	1	—	4	—	5
Aserradores — *Scieurs de bois*	4	—	5	—	9
Bordadores — *Brodeuses*	—	31	—	2	33
Bronceros — *Bronziers*	1	—	—	—	1
Caldereros — *Chaudronniers*	1	—	2	—	3
Canasteros — *Vanniers*	1	—	—	—	1
Carboneros — *Charbonniers*	9	1	2	—	12
Carpinteros — *Charpentiers*	1,223	6	231	1	1,461
Calafates — *Calfats*	—	—	—	—	—
Cerveceros — *Brasseurs*	2	—	3	—	5
Carniceros — *Bouchers*	71	1	9	1	82
Chancheros — *Charcutiers*	2	—	11	—	13
Cigarreros — *Fabricants de cigares*	52	1,864	10	7	1,933
Colchoneros — *Matelassiers*	1	7	4	—	12
Confiteros — *Confiseurs*	40	9	15	—	64
Constructores de buques, armadores — *Constructeurs de navires, armateurs*	—	—	—	—	—
Cordeleros, cabulleros, etc. — *Cordiers*	1	—	—	—	1
Costureras — *Couturières*	33	8,413	1	113	8,559
Curtidores — *Tanneurs*	39	—	20	2	61
Doradores — *Doreurs*	—	—	2	—	2
Ebanistas, tallistas, etc — *Ebénistes, sculpteurs, etc*	—	—	—	—	—
Empapeladores — *Colleurs de papiers*	—	—	—	—	—
Encuadernadores — *Relieurs*	—	—	3	—	3
Escoberos — *Fabricants de balais*	—	—	—	—	—
Fabricantes — *Fabricants en général*	4	—	6	—	10
Fideleros — *Fabricants de vermicelles*	2	—	8	—	10
Floristas (Fabricantes) — *Fleuristes Fabricants*	—	1	—	1	2
Fundidores — *Fondeurs*	13	—	16	—	29
Gasistas — *Gazistes*	5	—	3	—	8
Grabadores — *Graveurs*	—	—	2	—	2
Graseros — *Marchands de graisse*	—	—	—	—	—
Herreros — *Forgerons*	256	1	86	—	343
Hojalateros — *Ferblantiers*	14	—	29	—	43
Suma al frente	2,931	10,458	769	129	14,287

CUADRO XXVI b.

TABLEAU XXVI b.

XI — PROVINCIA DE TUCUMÁN

Province de Tucumán

Población argentina y extranjera de 14 años arriba, por sexos, según profesiones

Population argentine et étrangère de 14 ans et au-dessus, par sexes, selon professions

RESÚMEN CLASIFICADO POR CATEGORÍA

Résumé classifié par catégorie

PROFESIONES *Professions*	ARGENTINOS *Argentins*		EXTRANJEROS *Etrangers*		TOTAL
	VARONES *Hommes*	MUJERES *Femmes*	VARONES *Hommes*	MUJERES *Femmes*	
1	2	3	4	5	6
Del frente	2,931	10,458	769	129	14,287
Horneros — *Fourniers*	22	—	42	—	64
Hoteleros — *Hôteliers*	—	1	—	—	—
Fondistas — *Logeurs — Aubergistes*	1	—	5	1	7
Industriales diversos — *Industriels divers*	193	6	75	—	274
Jaboneros — *Savonniers*	2	4	—	—	6
Joyeros — *Joailliers, Bijoutiers*	—	—	25	—	25
Lecheros — *Laitiers*	37	11	31	18	97
Licoreros — *Liquoristes*	11	—	30	—	41
Limpia-ropas — *Dégraisseurs*	—	—	—	—	—
Litógrafos — *Lithographes*	9	—	—	—	9
Maquinistas — *Machinistes*	98	1	42	—	141
Marmoleros — *Marbriers*	2	—	15	—	17
Mecanicos — *Mécaniciens*	181	—	177	1	359
Mineros — *Mineurs*	1	—	3	—	4
Modistas — *Modistes*	—	45	—	20	65
Molineros — *Meuniers*	2	1	9	—	12
Muebleros — *Ebénistes*	—	—	4	—	4
Panaderos — *Boulangers*	303	519	126	6	954
Paragüeros — *Fabricants de parapluies*	—	—	—	—	—
Pintores — *Peintres*	148	1	46	1	196
Peluqueros — *Coiffeurs*	65	2	32	—	99
Pirotécnicos — *Artificiers*	2	—	3	—	5
Plomeros — *Plombiers*	—	—	1	—	3
Queseros — *Fromagiers*	—	17	—	—	17
Relojeros — *Horlogers*	8	—	12	—	20
Saladeristas — *Saladéristes (Bouchanniers)*	—	—	—	—	—
Sastres — *Tailleurs*	165	6	71	—	242
Sombrereros — *Chapeliers*	18	—	6	—	24
Tacheros — *Ferblantiers*	—	—	—	—	—
Talabarteros — *Selliers*	226	2	18	—	246
Tapiceros — *Tapissiers*	4	—	11	—	15
Tejedores — *Tisserands*	12	1,929	2	1	1,944
Tintoreros — *Teinturiers*	—	—	3	1	4
Techadores — *Couvreurs*	1	—	—	—	1
Tipografos — *Typographes*	60	—	11	—	71
Toneleros — *Tonneliers*	23	—	16	—	39
Torneros — *Tourneurs*	8	—	3	—	11
Veleros — *Voiliers*	—	1	1	—	2
Vidrieros — *Vitriers*	—	—	2	—	2
Veseros — *Platriers*	—	—	9	1	10
Zapateros — *Cordonniers*	465	6	53	2	526
TOTAL II	5,000	13,010	1,653	180	19,843
III — Comercio *Commerce*					
Agentes — *Agents*	4	—	4	—	8
Almaceneros — *Epiciers*	2	3	3	—	8
Banqueros — *Banquiers*	—	—	—	—	—
Comerciantes — *Commerçants*	1,514	186	1,385	94	3,179
Corredores — *Courtiers*	19	—	8	—	27
Cobradores — *Garçon de recette*	10	—	4	—	14
Comisionistas — *Commissionnaires*	2	—	2	—	4
Dependientes — *Commis*	274	—	86	—	290
Empleados — *Employés*	1,148	14	296	4	1,462
Empresarios — *Entrepreneurs*	29	—	20	—	49
Ferreteros — *Quincailliers*	—	—	—	—	—
Plateros — *Orfèvres*	58	—	1	—	59
Rematadores — *Commissaires-priseurs*	2	—	5	—	7
Repartidores — *Porteurs à domicile*	8	1	7	—	16
Tenedores de libros — *Teneurs de livres*	5	—	2	—	7
Tenderos — *Merciers*	—	—	2	—	2
Total III	3,005	204	1,825	98	5,132

CUADRO XXVI c.

TABLEAU XXVI c.

XIII — PROVINCIA DE TUCUMÁN

Province de Tucumán

Población argentina y extranjera de 14 años arriba, por sexos, según profesiones

Population argentine et étrangère de 14 ans et au-dessus, par sexes, selon professions

RESÚMEN CLASIFICADO POR CATEGORÍA

Résumé classifié par catégorie

PROFESIONES *Professions*	ARGENTINOS *Argentins*		EXTRANJEROS *Etrangers*		TOTAL
	VARONES *Hommes*	MUJERES *Femmes*	VARONES *Hommes*	MUJERES *Femmes*	
1	2	3	4	5	6
IV — Transportes *Transports*					
Arrieros, troperos etc. — *Muletiers*	89	—	1	—	90
Buzos — *Scaphandriers*	—	—	—	—	—
Carreros — *Charretiers*	301	1	27	—	329
Cocheros — *Cochers*	222	—	46	—	268
Correos, postillones, etc. — *Facteurs Postillons*	3	—	1	—	4
Empleados de ferro-carril — *Employés de chemins de fer*	228	5	106	—	339
Marinos — *Marins*	1	—	—	—	1
Mozos de cordel (changadores) — *Portefaix*	67	—	6	—	73
Practicos — *Lamaneurs*	—	—	—	—	—
Pilotos — *Pilotes*	—	—	—	—	—
Telefonistas — *Téléphonistes*	1	—	1	—	2
Telegrafistas — *Télégraphistes*	68	1	11	—	80
Vaqueanos — *Guides*	—	—	1	—	1
Total IV...	980	7	200	—	1,187
V — Propiedad mueble é inmueble *Propriété mobilière et immobilière*					
Rentistas — *Rentiers* ..... Total V..	98	119	6	4	227
VI — Personal de servicio *Personnel de service*					
Caballerizos — *Palefreniers*	2	—	—	—	2
Cocineros — *Cuisiniers*	43	2,031	65	46	2,185
Domadores — *Dompteurs*	9	—	—	—	9
Domésticos — *Domestiques*	515	3,676	50	65	4,336
Lavanderas — *Blanchisseuses*	37	5,696	1	48	5,782
Lustradores de calzado — *Décroteurs*	—	—	2	—	2
Mensajeros — *Commissionnaires*	1	—	—	—	1
Planchadoras — *Repasseuses*	6	1,441	—	22	1.469
Trabajos domésticos — *Travaux domestiques*	—	5	—	—	5
Total VI..	643	12,849	118	181	13,791
VII — Defensa del pais *Défense du pays*					
Militares — *Militaires* ..... Total VII..	445	—	12	—	457
VIII — Administración pública *Administration publique*					
Empleados de Gobierno ó Adm. — *Employés de gouvernement ou Adm.*	482	1	44	—	527
IX — Cultos *Cultes*					
Clérigos (no católicos) — *Ecclésiastiques non catholiques*	1	—	1	—	2
Religiosas catolicas — *Religieuses catholiques*	—	73	—	25	98
Sacerdotes, y frailes — *Prêtres, moines*	45	—	11	—	56
Sacristanes, campaneros, legos — *Sacristains, frères*	4	—	5	—	9
Total IX..	50	73	17	25	165
X — Jurisprudencia *Jurisprudence*					
Abogados — *Avocats*	39	—	2	—	41
Escribanos — *Notaires*	18	—	1	—	19
Escribientes, copistas — *Copistes*	7	—	2	—	11
Contadores — *Comptables*	30	—	88	—	118
Procuradores — *Agents d'affaires*	24	1	4	—	29
Total X..	118	3	97	—	218

CUADRO XXVI d.

TABLEAU XXVI d.

XIII — PROVINCIA DE TUCUMÁN

Province de Tucumán

Población argentina y extranjera de 14 años arriba, por sexos, según profesiones

Population argentine et étrangère de 14 ans et au-dessus, par sexes, selon professions

RESÚMEN CLASIFICADO POR CATEGORÍA

Résumé classifié par catégorie

PROFESIONES *Professions*	ARGENTINOS *Argentins*		EXTRANJEROS *Etrangers*		TOTAL
	VARONES *Hommes*	MUJERES *Femmes*	VARONES *Hommes*	MUJERES *Femmes*	
1	2	3	4	5	6
XI — Profesiones sanitarias *Professions sanitaires*					
Curanderos — *Medecins sans titres*	2	3	1	—	6
Dentistas — *Dentistes*	—	—	1	—	1
Enfermeros — *Infirmiers*	—	26	1	1	28
Farmacéuticos — *Pharmaciens*	17	1	12	—	30
Flebótomos — *Phlébotomes*	—	—	—	—	—
Ortopédicos — *Orthopédistes*	—	—	—	—	—
Médicos — *Médecins*	22	—	11	—	33
Parteras — *Sage-femmes*	—	32	—	5	37
Pedicuros — *Pédicures*	—	—	—	—	—
Químicos — *Chimistes*	2	—	6	—	8
Veterinarios — *Vétérinaires*	—	—	1	—	1
Total XI..	43	62	33	6	144
XII — Instrución y Educación *Instruction et Education*					
Maestros de Escuela — *Instituteurs*	121	195	29	15	360
Estudiantes — *Etudiants*	93	42	9	2	146
Total XII..	214	237	38	17	506
XIII—Bellas Artes *Beaux Arts*					
Arquitectos — *Architectes*	—	—	7	—	7
Dibujantes — *Dessinateurs*	1	—	4	—	5
Fotógrafos — *Photographes*	2	—	5	—	7
Escultores — *Sculpteurs*	1	—	5	—	6
Artistas — *Artistes*	8	1	1	3	13
Total XIII..	12	1	22	3	38
XIV — Letras y Ciencias *Lettres et Sciences*					
Agrimensores — *Arpenteurs*	5	—	—	—	5
Caligrafos — *Calligraphes*	—	—	—	—	—
Ingenieros — *Ingénieurs*	11	—	56	—	70
Literatos — *Littérateurs*	—	—	—	—	—
Periodistas — *Journalistes*	11	—	3	—	14
Taquígrafos — *Sténographes*	2	—	—	—	2
Traductores — *Traducteurs*	—	—	—	—	—
Total XIV..	32	—	59	—	91
XV — Profesiones ambulantes *Professions ambulantes*					
Acróbatas — *Acrobates*	11	—	1	—	12
Mercachiles — *Colporteurs*	—	—	2	1	3
Músicos — *Musiciens*	78	3	17	—	98
Vendedores diversos — *Vendeurs divers*	8	101	18	5	132
Total XV..	97	104	38	6	245
XVI — Personal de fatiga que no tiene trabajo fijo *Gens de peine sans profession déterminée*					
Jornaleros — *Journaliers* Total XVI..	23,691	966	1,050	25	25,732
XVII — Personal á cargo de otros *Personnel à charge d'autrui*					
Mendigos — *Mendiants*	18	33	3	—	54
Prostitutas — *Filles publiques*	—	71	—	9	80
Rufianes — *Entreteneurs*	1	—	—	—	1
Total XVII..	19	104	3	9	135
XVIII					
Sin profesión — *Sans profession*	7,771	29,110	162	1,879	39,552
Total general I á XVIII	62,575	60,085	6,665	2,467	131,792

CUADRO I

TABLEAU 1

XIV — PROVINCIA DE SALTA

Province de Salta

Población absoluta en 1895 y 1869; aumento + ó disminución — absoluta y relativa

Population absolue en 1895 et 1869; augmentation + ou diminution — absolue et relative

DEPARTAMENTOS DÉPARTEMENTS	1895	1869	AUMENTO + DISMINUCIÓN — EN 1895 RESPECTO A 1869 *Augmentation + diminution — en 1895 relativement á 1869*	
			ABSOLUTO *Absolu*	POR MIL *Par mil*
1	2	3	4	5
1 Anta	6,738	4,228	+ 2,510	+ 594
2 Cachi	5,079	2,694	+ 2,385	+ 885
3 Cafayate	5,474	3,711	+ 1,763	+ 475
4 Caldera	2,086	1,627	+ 459	+ 282
5 Campo Santo	5,075	3,233	+ 1,842	+ 570
6 Candelaria	1,738	1,809	— 71	—
7 Cerrillos	4,744	4,270	+ 474	+ 111
8 Chicoana	5,358	3,304	+ 2,049	+ 620
9 Guachipas	3,243	2,961	+ 282	+ 95
10 Iruya	8,240	2,668	+ 572	+ 214
11 Metán	6,401	4,146	+ 2,255	+ 544
12 Molinos	4,523	5,409	— 886	—
13 Orán	6,022	4,592	+ 1,430	+ 311
14 Poma (La) (antes Payogasta)	2,937	3,325	— 388	—
15 Rivadavia	9,184	1,622	+ 7,562	+ 4,662
16 Rosario de la Frontera	6,254	5,014	+ 1,240	+ 247
17 Rosario de Lerma	7,238	5,973	+ 1,265	+ 212
18 Salta (Capital)	20,361	16,877	+ 3,484	+ 206
19 San Cárlos	5,180	5,565	— 435	—
20 Santa Victoria	3,753	3,278	+ 475	+ 145
21 Viña (La)	3,442	2,627	+ 815	+ 310
TOTAL XIV	118,015	88,933	+ 29,082	+ 327

CUADRO II a. *TABLEAU II a.*

XIV — PROVINCIA DE SALTA

Province de Salta

Población urbana y rural, absoluta y relativa, en 1895 y 1869

Population urbaine et rurale, absolue et relative, en 1895 et 1869

CIUDADES, PUEBLOS Y DIVISIONES CENSALES *Villes, villages et divisions du recensement*	1895			1869			AUMENTO + Ó DISMINUCIÓN — EN 1895 *Augmentation + ou diminution — en 1895*					
							ABSOLUTA *Absolue*			POR MIL *Par mil*		
	Urbana *Urbaine*	Rural *Rurale*	TOTAL	Urbana *Urbaine*	Rural *Rurale*	TOTAL	Urbana *Urbaine*	Rural *Rurale*	TOTAL	Urbana *Urbaine*	Rural *Rurale*	TOTAL
1	2	3	4	5	6	7	8	9	10	11	12	13
1 Anta	—	6,738	6,738	—	4,228	4,228	—	+ 2,510	+ 2,510	—	+ 594	+ 594
2 Cachi	600	4,479	5,079	413	2,281	2,694	+ 187	+ 2,198	+ 2,385	+ 453	+ 964	+ 885
3 Cafayate	1,108	4,366	5,474	567	3,144	3,711	+ 541	+ 1,222	+ 1,763	+ 954	+ 388	+ 475
4 Caldera	—	2,086	2,086	168	1,459	1,627	— 168	+ 627	+ 459	-	+ 430	+ 282
5 Campo Santo	507	4,568	5,075	—	3,233	3,233	+ 507	+ 1,335	+ 1,842	—	+ 418	+ 570
6 Candelaria	153	1,585	1,738	228	1,581	1 809	— 75	+ 4	— 71	—	+ 3	—
7 Cerrillos	661	4,083	4,744	912	3,358	4,270	— 251	+ 725	+ 474	—	+ 216	+ 111
8 Chicoana	450	4,903	5,353	782	2,522	3,304	— 332	+ 2,381	+ 2,049	—	+ 944	+ 620
9 Guachipas	366	2,877	3,243	—	2,961	2,961	+ 366	— 84	+ 282	—	—	+ 95
10 Iruya	296	2,944	3,240	456	2,212	2,668	— 160	+ 732	+ 572	-	+ 331	+ 214
11 Metán	—	6,401	6,401	—	4,146	4,146	—	+ 2,255	+ 2,255	—	+ 544	+ 544
12 Molinos	629	3,894	4,523	477	4,932	5,409	+ 152	— 1,038	— 886	+ 319	—	—
13 Oran	970	5,052	6,022	2,345	2,247	4 592	— 1,375	+ 2,805	+ 1,430	—	+ 1,248	+ 311
14 Poma (La) (Payagasta)	—	2,987	2,987	981	2,344	3,325	— 981	+ 593	— 388	—	+ 253	—
15 Rivadavia	150	9,034	9,184	456	1,166	1,622	— 306	+ 7,868	+ 7,562	—	+ 6,748	+ 4,662
16 Rosario de la Frontera	568	5,686	6,254	—	5,014	5,014	+ 568	+ 672	+ 1,240	—	+ 184	+ 247
17 Rosario de Lerma	689	6,549	7,238	1,132	4,841	5,973	— 443	+ 1,708	+ 1,265	—	+ 358	+ 212
18 Salta (Capital)	16,672	3,689	20,361	11,716	5,161	16,877	+ 4,956	— 1,472	+ 3,484	+ 423	—	+ 200
19 San Cárlos	276	4,874	5,130	456	5,109	5,565	— 200	— 235	— 435	—	—	—
20 Santa Victoria	233	3,520	3,753	480	2,798	3,278	— 247	+ 722	+ 475	—	+ 258	+ 145
21 Viña (La)	306	3,136	3,442	456	2,171	2,627	— 150	+ 965	+ 815	—	+ 444	+ 310
TOTAL XIV. .	24,614	93,401	118,015	22,025	66,908	88,933	+ 2,589	+ 26,493	+ 29,082	+ 118	+ 396	+ 327

CUADRO II b.

TABLEAU II b.

XIV—PROVINCIA DE SALTA

Province de Salta

Población urbana y rural según las menores divisiones geográficas y administrativas

COMPRENDIENDO TODAS LAS DESIGNACIONES QUE APARECEN EN LOS ORIGINALES DEL CENSO

Population urbaine et rurale selon les plus petites divisions géographiques et administratives

NÚMERO DE ORDEN Nº d'ordre	NOMBRE DEL DISTRITO NOM DE LA COMMUNE	NOMBRE DEL PUEBLO Ó DESIGNACIÓN GEOGRÁFICA DEL SITIO *Nom de la ville, ou bourg ou désignation géographique de l'endroit*	POBLACIÓN POPULATION		
			URBANA *Urbaine*	RURAL *Rurale*	TOTAL del distrito TOTAL de la commune
1	2	3	4	5	6
		I — DEPARTAMENTO ANTA			
1	Anta	Anta	—	403	403
2	Balbuena	Balbuena	—	637	637
3	Guanacos	Guanacos	—	360	360
4	Miraflores	Miraflores	—	474	474
5	Piquete	Piquete	—	669	669
6	Pitos	Pitos	—	1,313	1,313
7	Quebrada (La)	Quebrada (La)	—	283	283
8	Rio del Valle	Rio del Valle	—	1,020	1,020
9	Rio Seco	Rio Seco	—	1,002	1,002
10	San Simón	San Simón	—	577	577
		Total del Departamento I	—	6,738	6,738
		II — DEPARTAMENTO CACHI			
11	Cachi Adentro	Cachi Adentro	600	866	1,466
12	Fuerte Alto	Fuerte Alto	—	820	820
13	Palermo	Palermo	—	510	510
14	Payogasta	Payogasta	—	1,425	1,425
15	San José	San José	—	1,858	1,858
		Total del Departamento II	600	4,479	5,079
		III — DEPARTAMENTO CAFAYATE			
16	Cafayate	Cafayate	1,108	783	1,891
17	Conchas	Conchas	—	591	591
18	Loroguasi	Loroguasi	—	929	929
19	Yacochuya	Banda (La)	—	476	—
20	Tolombón	Yacochuya	—	983	1,459
		Tolombón	—	604	604
		Total del Departamento III	1,108	4,366	5,474
		IV — DEPARTAMENTO CALDERA			
21	Calderilla	Calderilla, Gallinato y Valencia	—	806	806
22	Lesser y Yacones	Lesser y Yacones	—	367	367
23	Mojotoro	Mojotoro	—	140	140
24	Monte	Monte	—	219	219
25	Parroquia	Parroquia	—	336	336
26	San Alejo	San Alejo	—	266	266
27	Sauces (Los)	Sauce (Los)	—	162	162
28	Vaquero	Vaquero	—	290	290
		Total del Departamento IV	—	2,086	2,086

CUADRO II b.

TABLEAU II b.

XIV—PROVINCIA DE SALTA

Province de Salta

Población urbana y rural según las menores divisiones geográficas y administrativas

COMPRENDIENDO TODAS LAS DESIGNACIONES QUE APARECEN EN LOS ORIGINALES DEL CENSO

Population urbaine et rurale selon les plus petites divisions géographiques et administratives

NÚMERO DE ORDEN Nº d'ordre	NOMBRE DEL DISTRITO NOM DE LA COMMUNE	NOMBRE DEL PUEBLO Ó DESIGNACIÓN GEOGRÁFICA DEL SITIO *Nom de la ville, ou bourg ou désignation géographique de l'endroit*	POBLACIÓN POPULATION		
			URBANA *Urbaine*	RURAL *Rurale*	TOTAL del distrito TOTAL de la commune
1	2	3	4	5	6
		V — DEPARTAMENTO CAMPO SANTO			
29	Bordo	Bordo	—	466	466
30	Cachipampa	Cachipampa	—	1,063	1,063
31	Campo Santo	Campo Santo	357	1,364	1,721
32	Cobos	Cobos	150	142	292
33	Güemes (General)	Güemes (General)	—	875	875
34	Labayén	Labayén	—	161	161
35	Saladillo	Saladillo	—	334	334
36	Trampa (La)	Trampa (La)	—	406	406
37	Viña (La)	Viña (La)	—	257	257
		Total del Departamento V	507	4,568	5,075
		VI — DEPARTAMENTO CANDELARIA			
38	Brete	Brete	—	150	150
39	Candelaria	Candelaria	153	944	1,097
40	Jardin	Jardin	—	121	121
41	Tala	Tala	—	370	370
		Total del Departamento VI	153	1,585	1,788
		VII — DEPARTAMENTO CERRILLOS			
42	Belgrano	Belgrano	—	367	367
43	Candelaria	Candelaria	—	554	554
44	Cerrillos	Cerrillos	661	484	1,145
45	Colón	Colón	—	186	186
46	Mitre y Merced (La)	Mitre y Merced (La)	—	805	805
47	San Agustin	San Agustin	—	768	—
		Sumalao, Sanchas y Sanchitas	—	195	963
48	San Miguel	San Miguel	—	724	724
		Total del Departamento VII	661	4,083	4,744
		VIII — DEPARTAMENTO CHICOANA			
49	Banda (La)	Banda (La)	—	150	- -
		Bordo	—	377	—
		Chivilme	—	150	—
		Tilián	—	300	977
50	Carril	Carril y Monte Grande	150	507	
		Garzas y Calvimonte	—	300	957
51	Escoipe	Escoipe	—	777	777

CUADRO II c.

TABLEAU II c.

XIV — PROVINCIA DE SALTA

Province de Salta

Población urbana y rural según las menores divisiones geográficas y administrativas

COMPRENDIENDO TODAS LAS DESIGNACIONES QUE APARECEN EN LOS ORIGINALES DEL CENSO

Population urbaine et rurale selon les plus petites divisions géographiques et administratives

NÚMERO DE ÓRDEN — Nº d'ordre	NOMBRE DEL DISTRITO — NOM DE LA COMMUNE	NOMBRE DEL PUEBLO Ó DESIGNACIÓN GEOGRÁFICA DEL SITIO — *Nom de la ville, ou bourg ou désignation géographique de l'endroit*	POBLACIÓN — POPULATION		
			URBANA — *Urbaine*	RURAL — *Rurale*	TOTAL del distrito — TOTAL de la commune
1	2	3	4	5	6
52	Osma	Osma	—	408	408
53	Chicoana	Chicoana	300	277	577
54	Potrero de Diaz	Potrero de Diaz	—	201	201
55	Pulares	Pulares	—	510	510
56	Tipál	Tipál	—	946	946
		Total del Dopartamento VIII	450	4,908	5,358
		IX — DEPARTAMENTO GUACHIPAS			
57	Acosta	Acosta	—	406	406
58	Alemania	Alemania	—	278	278
59	Bodega	Bodega	—	124	124
60	Bodeguita	Bodeguita	—	212	212
61	Caraguasi	Caraguasi y Churcal	—	104	—
		Durazno y Caballo Rodeo	—	150	844
62	Guachipas	Guachipas	366	357	723
63	Paso del Rio	Paso del Rio	—	456	456
64	Pampa Grande	Pampa Grande	—	150	150
65	Sauces	Sauces	—	250	250
66	Vaqueria	Vaqueria		150	150
67	Vichimi	Vichimi	—	150	150
		Total del Departamento IX	366	2,877	3,243
		X — DEPARTAMENTO IRUYA			
68	Casa Grande	Casa Grande	—	108	—
		Colansuli	—	211	319
69	Higueras	Higueras	—	127	127
70	Iruya	Iruya	296	—	296
71	San Juan	San Juan	—	196	196
72	San Pedro	San Pedro	—	339	339
73	Tipayoc	San Isidro	—	233	—
		Tipayoc	—	300	533
74	Uchuyoc	Uchuyoc		253	253
75	Valle Delgado	Valle Delgado	—	355	355
76	Viscarra	Viscarra	—	114	114
77	Iscuya	Cañas	—	88	—
		Sala Iscuya	—	134	—
		San Antonio	—	150	—
		Volcán Higueras	—	391	708
		Total del Departamento X	296	2,944	3,240

CUADRO II b.

TABLEAU II b.

XIV — PROVINCIA DE SALTA

Province de Salta

Población urbana y rural según las menores divisiones geográficas y administrativas

COMPRENDIENDO TODAS LAS DESIGNACIONES QUE APARECEN EN LOS ORIGINALES DEL CENSO

Population urbaine et rurale selon les plus petites divisions géographiques et administratives

NÚMERO DE ORDEN Nº d'ordre	NOMBRE DEL DISTRITO NOM DE LA COMMUNE	NOMBRE DEL PUEBLO Ó DESIGNACIÓN GEOGRÁFICA DEL SITIO *Nom de la ville, ou bourg ou désignation géographique de l'endroit*	POBLACIÓN POPULATION		
			URBANA *Urbaine*	RURAL *Rurale*	TOTAL del distrito TOTAL de la commune
1	2	3	4	5	6
		XI — DEPARTAMENTO METÁN (SAN JOSÉ DE)			
78	Concha	Concha	—	682	682
79	Galpón	Galpón	—	1,019	1,019
80	Rio de las Piedras	Rio de las Piedras	—	914	914
81	San José de Metán	San José de Metán	—	2,571	2,571
82	San José de Orqueda	San José de Orqueda	—	1,215	1,251
		Total del Departamento XI	—	6,401	6,401
		XII — DEPARTAMENTO MOLINOS			
83	Amaichá	Amaichá	—	150	150
84	Brealito	Brealito	—	243	243
85	Churcal y Banda	Churcal y Banda	—	261	261
86	Colomé	Colomé	—	200	200
87	Gualfin	Gualfin	—	186	186
88	Luracatao	Luracatao	—	1,100	1,100
89	Molinos	Esquina	—	148	—
		Molinos	520	154	822
90	Seclantas	Seclantas	109	1,121	1,230
91	Tacuil	Tacuil	—	282	282
		Total del Departamento XII	629	3,894	4,523
		XIII — DEPARTAMENTO ORÁN			
92	Arbol Solo	Arbol Solo	—	150	150
93	Buena Esperanza	Buena Esperanza	—	47	47
94	Cármen	Cármen	—	162	—
		San Bernardo	—	150	812
95	Guadalupe	Guadalupe	—	224	224
96	Luna Muerta	Luna Muerta	—	217	217
97	Miraflores	Miraflores	—	150	150
98	Orán	Orán (Ciudad)	570	—	970
99	Paraná	Paraná	—	168	168
100	Ramaditas	Pozo del Mulato	—	150	—
		Ramaditas	—	136	286
101	Rio Colorado	Rio Colorado	—	240	240
102	Rio de las Piedras	Rio de las Piedras	—	127	127
103	Rio Seco	Rio Seco	—	88	88
104	San Andrés	Laguna	—	170	—
		Queñal	—	187	—
		San Andrés	—	150	—
		Tablada	—	116	623
105	San Antonio	San Antonio	—	140	140

CUADRO II b.

TABLEAU 11 b.

XIV—PROVINCIA DE SALTA

Province de Salta

Población urbana y rural según las menores divisiones geográficas y administrativas

COMPRENDIENDO TODAS LAS DESIGNACIONES QUE APARECEN EN LOS ORIGINALES DEL CENSO

Population urbaine et rurale selon les plus petites divisions géographiques et administratives

NÚMERO DE ÓRDEN Nº d'ordre	NOMBRE DEL DISTRITO NOM DE LA COMMUNE	NOMBRE DEL PUEBLO Ó DESIGNACIÓN GEOGRÁFICA DEL SITIO *Nom de la ville, ou bourg ou désignation géographique de l'endroit*	POBLACIÓN POPULATION		
			URBANA *Urbaine*	RURAL *Rurale*	TOTAL del distrito TOTAL de la commune
1	2	3	4	5	6
106	Santa Cruz	Santa Cruz	—	150	
		Zarzos	—	240	390
107	San Ignacio	San Ignacio	—	88	88
108	Soledad	Soledad	—	291	291
		Resto del Departamento	—	1,591	1,591
		Total del Departamento XIII	970	5,052	6,022
		XIV — DEPARTAMENTO POMA (LA)			
109	Antofagasta	Antofagasta	—	233	233
110	Pastos Chicos	Pastos Chicos, Soy, Catua y Siboria	—	150	150
111	Entre Rios	Entre Rios	—	150	150
112	Molino	Molino	—	262	262
113	Poma (La)	Poma (La)	—	496	496
114	Pastos Grandes	Pastos Grandes	—	150	150
115	Potrero	Potrero	—	206	206
116	Pueblo Viejo	Pueblo Viejo	—	225	225
117	Rosario de Lipes	Rosario de Lipes	—	105	105
118	San Antonio de los Cobres	San Antonio de los Cobres	—	660	660
119	Súsques	Súsques	—	800	800
		Total del Departamento XIV	—	2,937	2,937
		XV — DEPARTAMENTO RIVADAVIA			
120	Belgrano	Belgrano	—	1,037	1,037
121	Rivadavia	Rivadavia	150	1,290	1,440
122	San Cárlos	San Cárlos	—	1,528	1,528
123	Santo Domingo	Santo Domingo	—	2,034	2,034
124	San Isidro	San Isidro	—	1,204	1,204
125	Victoria	Victoria	—	1,941	1,941
		Total del Departamento XV	150	9,034	9,184
		XVI — DEPARTAMENTO ROSARIO DE LA FRONTERA			
126	Rosario de la Frontera	Rosario de la Frontera	568	—	568
127	Sección II	Sección II	—	280	280
128	Sección III	Sección III (Hoyada)	—	563	563

CUADRO II b. *TABLEAU II b.*

XIV — PROVINCIA DE SALTA

Province de Salta

Población urbana y rural según las menores divisiones geográficas y administrativas

COMPRENDIENDO TODAS LAS DESIGNACIONES QUE APARECEN EN LOS ORIGINALES DEL CENSO

Population urbaine et rurale selon les plus petites divisions géographiques et administratives

NÚMERO DE ÓRDEN — Nº d'ordre	NOMBRE DEL DISTRITO — NOM DE LA COMMUNE	NOMBRE DEL PUEBLO Ó DESIGNACIÓN GEOGRÁFICA DEL SITIO — *Nom de la ville ou bourg, ou désignation géographique de l'endroit*	POBLACIÓN — POPULATION		
			URBANA — *Urbaine*	RURAL — *Rurale*	TOTAL del distrito — TOTAL de la commune
1	2	3	4	5	6
129	Sección IV	Sección IV	—	750	—
		Naranjo	—	51	801
130	Sección V	Sección V	—	286	286
131	Sección VI	Sección VI	—	632	632
132	Sección VII	Sección VII	—	332	332
133	Sección VIII	Sección VIII	—	556	556
134	Sección IX	Cañas y Cerro Negro	—	491	491
135	Sección X	Sección X	—	685	685
136	Sección XI	Sección XI	—	1,060	1,060
		Total del Departamento XVI	568	5,086	6,254
		XVII — DEPARTAMENTO ROSARIO DE LERMA			
137	Cámara	Cámara	—	330	330
138	Carbajal	Carbajal	—	233	233
139	Incaguasi	Incaguasi	—	778	778
140	Manzano	Manzano	—	193	193
141	Merced de Arriba	Encon	—	166	—
		Merced de Arriba	—	148	314
142	Pucará	Pucará	—	897	897
143	Quebrada del Toro	Quebrada del Toro	—	1,117	—
		Guasa Ciénaga	—	102	—
		Tambo (El)	—	141	—
		Toro (El) y Potrero	—	450	1,810
144	Rosario de Lerma	Rosario de Lerma	689	680	1,369
145	Silleta	Silleta	—	1,314	1,314
		Total del Departamento XVII	689	6,549	7,238
		XVIII — DEPARTAMEMTO SALTA (CAPITAL)			
146	Salta	I Sección	1,039	—	—
		II Sección	1,952	—	—
		III Sección	2,222	—	—
		IV Sección	2,444	—	—
		V Sección Costas (Las)	—	1,272	—
		Candelaria	2,024	—	—
		VI Sección	2,084	50	—
		Buena Vista	360	318	—
		VII Sección	1,346	493	—

CUADRO II b. *TABLEAU II b.*

XIV—PROVINCIA DE SALTA

Province de Salta

Población urbana y rural según las menores divisiones geográficas y administrativas

COMPRENDIENDO TODAS LAS DESIGNACIONES QUE APARECEN EN LOS ORIGINALES DEL CENSO

Population urbaine et rurale selon les plus petites divisions géographiques et administratives

NÚMERO DE ÓRDEN — Nº d'ordre	NOMBRE DEL DISTRITO — NOM DE LA COMMUNE	NOMBRE DEL PUEBLO Ó DESIGNACIÓN GEOGRÁFICA DEL SITIO — *Nom de la ville, ou bourg ou designation géographique de l'endroit*	POBLACIÓN — POPULATION: URBANA — *Urbaine*	RURAL — *Rurale*	TOTAL del distrito — TOTAL de la commune
1	2	3	4	5	6
		VIII Sección	1,894	--	--
		IX Sección	1,208		--
		X Sección	--	1,616	--
		Resto del Departamento	99	--	20,361
		Total del Departamento XVIII	16,672	3,689	20,361
		XIX — DEPARTAMENTO SAN CÁRLOS			
147	Amblayo	Amblayo	--	600	600
148	Barreal	Barreal	--	229	--
		Viña Nueva	—	150	379
149	Cármen (El)	Cármen (El)	--	1,151	1,151
150	Corralito	Corralito	—	320	320
151	Merced (La)	Merced (La)	—	554	554
152	Pucará	Cardones	--	150	--
		Carrizal y Pucarilla	—	150	
		Jaciniana	—	150	--
		Pucará	—	123	573
153	San Antonio	San Antonio		150	150
154	San Cárlos	San Cárlos	256	659	915
155	San Lúcas	San Lúcas	—	303	303
156	Viñas (Las)	Viñas (Las)	—	185	185
		Total del Departamento XIX	256	4,374	5,130
		XX—DEPARTAMENTO SANTA VICTORIA			
157	Sección I	Santa Victoria	233	--	233
158	Sección II	Baritu y Brogal	—	143	—
		Pucará	—	128	--
		Santa Cruz	—	351	622
159	Sección III	Hornillos	—	116	116
160	Sección IV	Acoite del Cármen	—	469	469
161	Sección V	Bacoya	—	90	—
		Cuesta Azul	—	300	—
		Nazareno	—	295	—
		Poscaya	—	280	965
162	Sección VI	San Felipe	—	225	--
		Trigo Huaico	—	150	375
163	Sección VII	Falda (La)	—	150	--
		Meson	—	275	425
164	Sección VIII	Vizcachani	—	195	195

CUADRO II b. *TABLEAU II b.*

XIV—PROVINCIA DE SALTA

Province de Salta

Población urbana y rural según las menores divisiones geográficas y administrativas

COMPRENDIENDO TODAS LAS DESIGNACIONES QUE APARECEN EN LOS ORIGINALES DEL CENSO

Population urbaine et rurale selon les plus petites divisions géographiques et administratives

NÚMERO DE ÓRDEN — Nº d'ordre	NOMBRE DEL DISTRITO — NOM DE LA COMMUNE	NOMBRE DEL PUEBLO Ó DESIGNACIÓN GEOGRÁFICA DEL SITIO — *Nom de la ville, ou bourg ou désignation géographique de l'endroit*	POBLACIÓN — POPULATION: URBANA — *Urbaine*	RURAL — *Rurale*	TOTAL del distrito — TOTAL de la commune
1	2	3	4	5	6
165	Sección IX	Lisoite	—	148	148
166	Sección X	Huerta	—	57	—
		Puesto (El)	—	79	—
		Rodeo Pampa	—	69	205
		Total del Departamento XX	233	3,520	3,753
		XXI—DEPARTAMENTO VIÑA (LA)			
167	Ampascachi	Ampascachi	—	342	342
168	San Bernardo de Diaz	San Bernardo de Diaz	135	1,030	1,165
169	Santa Ana	Santa Ana	—	144	144
170	Talapampa	Talapampa	—	411	411
171	Tunal (El)	Tunal (El)	—	536	536
172	Viña (La)	Viña (La)	171	673	844
		Total del Departamento XXI	306	3,136	3,442
		RESÚMEN POR DEPARTAMENTOS			
I	Anta		—	6,758	6,758
II	Cachi		600	4,479	5,079
III	Cafayate		1,108	4,366	5,474
IV	Caldera		—	2,086	2,086
V	Campo Santo		507	4,568	5,075
VI	Candelaria		153	1,585	1,738
VII	Cerrillos		661	4,083	4,744
VIII	Chicoana		450	4,903	5,353
IX	Guachipas		369	2,877	3,248
X	Iruya		296	2,944	3,240
XI	Metán		—	6,401	6,401
XII	Molinos		629	3,894	4,523
XIII	Orán		970	5,052	6,022
XIV	Poma (La)		—	2,937	2,937
XV	Rivadavia		150	9,034	9,184
XVI	Rosario de la Frontera		568	5,686	6,254
XVII	Rosario de Lerma		689	6,549	7,238
XVIII	Salta (Capital)		16,672	3,689	20,361
XIX	San Cárlos		256	4,874	5,130
XX	Santa Victoria		233	3,520	3,753
XXI	Viña (La)		306	3,136	3,442
		Total de la Provincia XIV	24,614	93,401	118,015

CUADRO II c.

TABLEAU II c.

XIV—PROVINCIA DE SALTA

Province de Salta

Población urbana según los últimos censos

Population urbaine selon les derniers recensements

NÚMERO DE ORDEN Nº d'ordre	NOMBRE DEL PUEBLO — NOM DE LA VILLE, OU BOURG	POBLACIÓN — POPULATION 1895	1869
1	2	3	4
1	Cachi	600	413
2	Cafayate	1,108	567
—	Caldera	—	168
3	Campo Santo	357	—
4	Candelaria	158	228
5	Carril	150	—
6	Cerrillos	661	912
7	Cobos	150	...
8	Chicoana	300	782
9	Guachipas	866	—
10	Iruya	296	456
11	Molinos	520	477
12	Orán	970	2,345
—	Payogasta	—	981
13	Rosario de la Frontera	568	—
14	Rosario de Lerma	689	1,132
15	Rivadavia	150	456
16	Salta (Capital)	16,672	11,716
17	San Bernardo de Diaz	185	—
18	San Cárlos	256	456
19	Santa Victoria	233	480
20	Seclantas	109	—
21	Viña (La)	171	456
	Total XIV	24,614	22,025

CUADRO III *TABLEAU III*

XIV — PROVINCIA DE SALTA

Province de Salta

Población argentina y extranjera, por sexos, y su proporción por mil

Population argentine et étrangère, par sexes, et sa proportion par mil

DEPARTAMENTOS DÉPARTEMENTS	ARGENTINOS *Argentins*			EXTRANJEROS *Etrangers*			TOTAL			Proporción por mil en el total de habitantes.— *Proportion par mil sur le total d'habitants.*	
	VARONES *Hommes*	MUJERES *Femmes*	TOTAL	VARONES *Hommes*	MUJERES *Femmes*	TOTAL	VARONES *Hommes*	MUJERES *Femmes*	TOTAL	VARONES *Hommes*	EXTRANJEROS *Etrangers*
1	2	3	4	5	6	7	8	9	10	11	12
1 Anta	3,486	3,183	6,669	53	16	69	3,539	3,199	6,738	525	10
2 Cachí	2,285	2,726	5,011	38	30	68	2,323	2,756	5,079	457	13
3 Cafayate	2,569	2,809	5,378	66	30	96	2,635	2,839	5,474	481	18
4 Caldera	1,007	927	1,934	103	49	152	1,110	976	2,086	532	73
5 Campo Santo	2,622	2,082	4,704	299	72	371	2,921	2,154	5,075	576	73
6 Candelaria	915	812	1,727	9	2	11	924	814	1,738	532	6
7 Cerrillos	2,316	2,188	4,504	148	92	240	2,464	2,280	4,744	519	51
8 Chicoana	2,667	2,590	5,257	78	18	96	2,745	2,608	5,353	513	18
9 Guachipas	1,641	1,579	3,220	19	4	23	1,660	1,583	3,243	512	7
10 Iruya	1,528	1,659	3,187	29	24	53	1,557	1,683	3,240	480	16
11 Metán	3,252	3,000	6,252	118	31	149	3,370	3,031	6,401	526	23
12 Molinos	2,087	2,424	4,511	8	4	12	2,095	2,428	4,523	463	8
13 Orán	2,719	2,662	5,381	356	285	641	3,075	2,947	6,022	511	106
14 Poma (La)	1,494	1,397	2,891	36	10	46	1,530	1,407	2,937	521	15
15 Rivadavia	4,688	4,381	9,069	69	46	115	4,757	4,427	9,184	518	13
16 Rosario de la Frontera	3,115	3,058	6,173	71	10	81	3,186	3,068	6,254	509	13
17 Rosario de Lerma	3,469	3,521	6,990	174	74	248	3,643	3,595	7,238	503	34
18 Salta (Capital)	8,100	10,482	18,582	1,173	656	1,829	9,273	11,088	20,361	455	90
19 San Cárlos	2,435	2,674	5,109	18	3	21	2,453	2,677	5,130	478	4
20 Santa Victoria	1,765	1,708	3,563	98	92	190	1,863	1,800	3,753	496	51
21 Viña (La)	1,653	1,762	3,415	23	4	27	1,676	1,766	3,442	487	8
TOTAL XIV	55,813	57,664	113,477	2,986	1,552	4,538	58,799	59,216	118,015	498	38

CUADRO IV a.

TABLEAU IV a.

XIV — PROVINCIA DE SALTA

Province de Salta

Población argentina y extranjera, por sexos y períodos de vida

Population argentine et étrangère, par sexes et périodes de vie

DEPARTAMENTOS / DÉPARTEMENTS	MENOS DE 1 *Moins de 1*				AÑOS — ANS															
					1				2				3				4			
	Argentinos Argentins		Extranjeros Étrangers		Argentinos Argentins		Extranjeros Étrangers		Argentinos Argentins		Extranjeros Étrangers		Argentinos Argentins		Extranjeros Étrangers		Argentinos Argentins		Extranjeros Étrangers	
	Varones Hommes	Mujeres Femmes	V H	M F	V H	M F	V H	M F	V H	M F	V H	M F	V H	M F	V H	M F	V H	M F	V H	M F
1	2		3		4		5		6		7		8		9		10		11	
1 Anta	70	67	—	—	84	87	1	—	102	121	—	—	122	100	—	—	122	96	1	—
2 Cachi	63	53	1	—	99	94	—	—	110	92	—	—	96	125	1	—	98	83	—	—
3 Cafayate	55	44	—	—	117	104	—	—	105	102	—	—	92	99	—	—	101	97	—	—
4 Caldera	31	40	—	—	30	34	—	—	43	33	—	—	26	42	—	—	59	39	—	1
5 Campo Santo	29	95	1	—	72	78	2	—	67	68	1	—	67	79	2	1	68	65	—	—
6 Candelaria	32	29	—	—	35	24	—	—	27	31	—	—	38	22	—	—	22	26	—	—
7 Cerrillos	91	76	—	—	69	42	—	—	51	67	1	—	67	66	1	1	76	59	—	—
8 Chicoana	91	99	—	—	96	88	—	—	100	82	—	—	122	99	—	—	86	96	1	—
9 Guachipas	44	40	—	—	80	74	—	—	49	55	—	—	48	52	—	—	55	47	—	—
10 Iruya	171	160	—	—	8	4	—	—	2	5	—	—	3	6	—	—	3	10	—	—
11 Metán	86	103	—	—	96	91	—	—	99	97	—	—	118	110	—	—	93	111	—	—
12 Molinos	50	60	—	—	88	77	—	—	88	80	—	—	97	71	—	—	88	70	—	—
13 Orán	269	259	8	8	34	33	3	2	32	42	2	2	41	35	8	4	41	44	2	3
14 Poma (La)	4	4	—	—	48	27	—	—	43	47	—	—	54	56	—	1	47	34	1	—
15 Rivadavia	132	122	—	—	148	117	—	—	169	146	—	—	156	152	—	1	154	154	—	—
16 Rosario de la Frontera	198	213	—	—	86	90	—	—	122	102	—	—	102	100	—	—	109	125	—	—
17 Rosario de Lerma	74	81	—	—	134	126	—	—	149	136	—	—	140	145	—	—	131	138	2	—
18 Salta (Capital)	173	163	—	—	285	252	—	1	316	307	1	4	298	328	—	4	265	298	2	8
19 San Cárlos	49	54	—	—	97	87	—	—	77	83	—	—	108	80	—	—	63	81	—	—
20 Santa Victoria	88	27	—	—	81	53	2	1	69	74	—	—	41	49	—	—	49	44	—	—
21 Viña (La)	42	59	—	—	67	56	—	—	59	73	—	—	77	85	—	—	49	48	—	—
	1792	1848	10	8	1854	1633	8	4	1879	1844	5	6	1919	1901	7	12	1779	1760	9	7
	3,640		18		3,487		12		3,723		11		3,820		19		3,539		16	
TOTAL XIV	3,658				3,499				3,734				3,839				3,555			

	5			
	Argentinos Argentins		Extranjeros Étrangers	
	V H	M F	V H	M F
	12		13	
1 Anta	118	111	—	—
2 Cachi	84	75	—	1
3 Cafayate	112	82	—	1
4 Caldera	41	25	—	1
5 Campo Santo	64	49	—	1
6 Candelaria	27	27	—	—
7 Cerrillos	52	54	1	—
8 Chicoana	98	77	—	—
9 Guachipas	55	59	—	—
10 Iruya	7	9	—	—
11 Metán	100	108	—	—
12 Molinos	85	87	—	—
13 Orán	55	67	3	3
14 Poma (La)	46	45	—	—
15 Rivadavia	136	137	1	—
16 Rosario de la Frontera	99	105	1	—
17 Rosario de Lerma	120	121	—	—
18 Salta (Capital)	252	252	1	2
19 San Cárlos	84	80	—	—
20 Santa Victoria	54	50	1	—
21 Viña (La)	52	77	1	—
	1741	1677	9	9
	3,418		18	
TOTAL XIV	3,436			

CUADRO IV b.

TABLEAU IV b.

XIV — PROVINCIA DE SALTA

Province de Salta

Población argentina y extranjera, por sexos y períodos de vida

Population argentine et étrangère, par sexes et périodes de vie

DEPARTAMENTOS / DÉPARTEMENTS	AÑOS — ANS																					
	6 á 14				15 á 17				18 á 30				31 á 35				36 á 40				41 á 50			
	Argentinos Argentins		Extranjeros Étrangers		Argentinos Argentins		Extranjeros Étrangers		Argentinos Argentins		Extranjeros Étrangers		Argentinos Argentins		Extranjeros Étrangers		Argentinos Argentins		Extranjeros Étrangers		Argentinos Argentins		Extranjeros Étrangers	
	Varones Hommes	Mujeres Femmes	V H	M F	V H	M F	V H	M F	V H	M F	V H	M F	V H	M F	V H	M F	V H	M F	V H	M F	V H	M F	V H	M F
1	2		3		4		5		6		7		8		9		10		11		12		13	
1 Anta	851	699	5	2	189	172	1	—	717	867	9	9	250	198	14	2	305	234	6	1	253	185	11	1
2 Cachi	609	586	2	4	110	141	8	3	454	688	12	7	82	147	7	—	143	199	—	5	157	205	8	6
3 Cafayate	632	634	1	1	131	172	—	1	554	764	17	13	155	142	14	—	139	211	12	3	191	185	13	7
4 Caldera	269	200	4	2	49	65	4	1	177	234	18	17	86	44	14	5	71	57	24	5	69	63	25	9
5 Campo Santo	494	379	12	5	105	121	10	3	726	612	135	34	189	126	41	10	208	119	34	10	170	104	40	5
6 Candelaria	225	193	—	—	37	35	—	—	191	218	3	2	66	61	1	—	86	45	2	—	68	44	3	—
7 Cerrillos	542	473	7	9	98	118	2	1	572	506	25	21	177	130	15	9	145	142	31	15	180	150	39	19
8 Chicoana	613	557	3	1	85	134	3	1	531	707	18	3	163	144	13	6	197	178	13	4	242	140	18	—
9 Guachipas	413	366	—	—	84	85	—	—	358	421	5	—	100	89	4	—	129	108	5	1	131	91	5	1
10 Iruya	376	336	—	1	51	116	3	—	309	417	5	6	86	84	2	3	102	123	8	3	115	119	4	4
11 Metán	777	686	4	7	169	174	3	2	837	802	22	10	194	179	20	3	258	200	27	6	243	195	28	1
12 Molinos	560	489	—	—	92	148	—	—	401	542	1	—	119	180	1	1	141	242	2	1	168	164	3	—
13 Orán	649	595	38	34	146	141	9	9	662	732	101	77	188	181	33	36	206	179	53	41	227	188	52	43
14 Poma (La)	371	323	1	1	106	75	—	—	367	386	7	4	74	73	7	1	92	113	11	2	105	94	6	1
15 Rivadavia	1,092	946	1	2	245	245	2	1	1,124	1,156	14	14	334	289	8	2	368	324	12	7	377	351	21	8
16 Rosario de la Frontera	689	660	4	—	175	155	—	—	714	765	21	2	199	157	14	3	213	204	9	1	264	235	15	4
17 Rosar. de Lerma	888	806	11	5	142	169	6	8	756	852	37	20	187	202	19	9	233	233	33	9	241	240	32	14
18 Salta (Capital)	2,037	2,854	55	60	482	723	30	27	1,972	3,019	337	194	459	574	161	66	515	765	172	97	556	707	243	108
19 San Cárlos	627	596	—	—	112	130	—	—	506	774	5	—	150	104	—	—	170	166	3	1	159	176	7	2
20 Santa Victoria	387	301	10	2	82	90	1	2	420	506	19	33	86	105	12	6	104	130	15	12	191	155	13	16
21 Viña (La)	432	378	2	—	86	106	—	—	825	425	4	1	91	105	5	—	123	153	3	1	143	113	2	—
	13,488	12,552	160	186	2776	3315	77	59	12073	15453	815	467	3405	3314	405	162	3955	4125	475	225	4190	3904	588	249
	26,035		296		6,091		136		28,126		1,282		6,719		567		8,080		700		8,094		837	
TOTAL XIV	26,331				6,227				29,408				7,286				8,780				8,931			

CUADRO IV c.

TABLEAU IV c.

XIV — PROVINCIA DE SALTA

Province de Salta

Población argentina y extranjera, por sexos y periodos de vida

Population argentine et étrangère par sexes et périodes de vie

DEPARTAMENTOS / DÉPARTEMENTS	AÑOS — ANS																	
	51 á 60				61 á 70				71 á 80				81 arriba				sin datos *âge inconnu*			
	Argentinos Argentins		Extranjeros Etrangers		Argentinos Argentins		Extranjeros Etrangers		Argentinos Argentins		Extranjeros Etrangers		Argentinos Argentins		Extranjeros Etrangers		Argentinos Argentins		Extranjeros Etrangers	
	Varones Hommes	Mujeres Femmes	V H	M F	V H	M F	V H	M F	V H	M F	V H	M F	V H	M F	V H	M F	V H	M F	V H	M F
1	2		3		4		5		6		7		8		9		10		11	
1 Anta	116	85	3	1	49	38	1	—	12	17	—	—	10	10	1	—	118	96	—	—
2 Cachí	91	115	2	3	41	68	1	—	17	23	1	1	22	19	—	—	9	13	—	—
3 Cafayate	109	88	7	3	42	38	2	—	15	17	—	—	10	10	—	—	9	20	—	—
4 Caldera	24	25	10	4	14	17	3	3	10	6	1	—	8	3	—	1	—	—	—	—
5 Campo Santo	74	50	15	3	26	12	6	—	11	7	—	—	3	—	—	—	249	128	—	—
6 Candelaria	34	27	—	—	13	11	—	—	1	7	—	—	—	2	—	—	13	10	—	—
7 Cerrillos	81	109	19	9	32	37	4	5	12	10	2	2	3	6	—	—	64	83	1	2
8 Chicoana	120	92	6	2	47	38	1	—	21	15	1	—	11	10	1	1	41	34	—	—
9 Guachipas	44	41	—	—	25	20	—	2	13	14	—	—	1	1	—	—	12	16	—	—
10 Iruya	67	62	3	4	22	33	2	—	20	19	—	2	17	16	2	—	109	140	—	1
11 Metán	125	91	13	2	49	35	1	—	4	12	—	—	3	6	—	—	1	—	—	—
12 Molinos	73	107	1	2	58	66	—	—	23	36	—	—	9	7	—	—	4	12	—	—
13 Orán	110	90	52	15	20	24	9	3	7	9	3	5	4	7	3	—	28	36	2	—
14 Poma (La)	68	59	2	—	39	28	1	—	17	20	—	—	13	11	—	—	—	2	—	—
15 Rivadavia	199	174	9	5	31	31	1	4	8	9	—	2	9	9	—	—	6	19	—	—
16 Rosario de la Frontera	106	90	4	—	38	36	3	—	13	6	—	—	4	4	—	—	14	11	—	—
17 Rosario de Lerma	125	117	16	6	71	86	13	2	39	38	3	1	14	28	2	—	19	3	—	—
18 Salta (Capital)	285	398	112	56	97	168	48	26	38	75	10	5	7	24	1	3	68	80	—	—
19 San Cárlos	75	106	2	—	50	48	1	—	21	26	—	—	15	10	—	—	72	78	—	—
20 Santa Victoria	84	91	12	11	46	57	6	4	29	33	3	4	35	20	4	1	19	13	—	—
21 Viña (La)	62	51	1	1	23	20	2	—	14	12	2	1	6	2	1	—	2	4	—	—
	2,072	2,068	269	127	833	911	105	49	345	411	26	23	204	205	15	6	918	743	3	3
	4,140		396		1,744		154		756		49		409		21		1,656		6	
TOTAL XIV	4,536				1,898				805				430				1,662			

CUADRO IV d. *TABLEAU IV d*

XIV — PROVINCIA DE SALTA

Province de Salta

Población argentina y extranjera, por sexos y períodos de vida

Population argentine et étrangère, par sexes et périodes de vie

DEPARTAMENTOS DÉPARTEMENTS	RESUMEN POR PERÍODOS DE VIDA — AÑOS *Résumé par périodes de vie — Ans*														TOTAL GENERAL			
	0 á 5				6 á 17				18 á 50				51 arriba y sin datos					
	Argentinos Argentins		Extranjeros Étrangers		Argentinos Argentins		Extranjeros Étrangers		Argentinos Argentins		Extranjeros Étrangers		Argentinos Argentins		Extranjeros Étrangers		Argentinos Argentins		Extranjeros Étrangers	
	Varones Hommes	Mujeres Femmes	V H	M F	V H	M F	V H	M F	V H	M F	V H	M F	V H	M F	V H	M F	V H	M F	V H	M F
1	2		3		4		5		6		7		8		9		10		11	
1 Anta	618	582	2	—	1,040	871	6	2	1,525	1,484	40	15	303	240	5	1	3,486	3,183	53	16
2 Cachi	550	522	2	1	719	727	5	7	836	1,289	27	18	180	238	4	4	2,285	2,726	38	30
3 Cafayate	582	528	—	1	763	806	1	2	1,039	1,302	56	25	185	173	9	4	2,569	2,809	66	30
4 Caldera	230	213	—	2	318	265	8	3	403	398	81	56	56	51	14	8	1,007	927	103	49
5 Campo Santo	367	424	6	2	599	500	22	8	1,283	961	250	59	303	197	21	3	2,622	2,082	299	72
6 Candelaria	181	159	—	—	262	228	—	—	411	368	9	2	61	57	—	—	915	812	9	2
7 Cerrillos	496	364	3	1	640	591	9	10	1,078	978	110	64	192	245	26	17	2,316	2,188	148	92
8 Chicoana	593	541	1	—	698	691	6	2	1,133	1,179	62	13	243	189	9	3	2,667	2,590	78	18
9 Guachipas	331	327	—	—	497	451	—	—	718	709	19	2	95	92	—	2	1,641	1,579	19	4
10 Iruya	194	194	—	—	427	452	3	1	612	743	19	16	295	270	7	7	1,528	1,659	29	24
11 Metán	592	620	—	—	946	860	7	9	1,582	1,376	97	20	182	144	14	2	3,252	3,000	118	31
12 Molinos	496	481	—	—	652	637	—	—	772	1,128	7	2	167	228	1	2	2,087	2,424	8	4
13 Orán	472	480	21	22	795	736	47	43	1,283	1,280	239	197	169	160	49	23	2,719	2,662	356	285
14 Poma (La)	242	213	1	1	477	398	1	1	638	666	31	8	137	120	3	—	1,494	1,397	36	10
15 Rivadavia	895	828	1	1	1,837	1,191	3	5	2,203	2,120	55	31	253	242	10	11	4,688	4,381	69	46
16 Rosario de la Fron.	716	785	1	—	864	815	4	—	1,860	1,361	59	10	175	147	7	—	3,115	3,058	71	10
17 Rosario de Lerma	754	747	2	—	1,030	975	17	13	1,417	1,527	121	52	268	272	34	9	3,469	3,521	174	74
18 Salta (Capital)	1,589	1,595	4	14	2,519	3,077	85	87	3,502	5,065	913	465	490	695	171	90	8,100	10,432	1,173	656
19 San Cárlos	478	465	—	—	739	726	—	—	985	1,220	15	3	238	263	3	—	2,435	2,674	18	3
20 Santa Victoria	332	297	3	1	419	391	11	4	801	896	59	67	213	214	25	20	1,765	1,798	98	92
21 Viña (La)	346	398	1	—	518	479	2	—	682	796	14	2	107	89	6	2	1,653	1,762	23	4
	10,964	10,663	48	46	16,259	15,867	237	195	24,223	26,799	2,283	1,103	4,367	4,338	418	208	55,813	57,664	2,980	1,552
	21,627		94		32,126		432		51,019		3,386		8,705		626		113,477		4,588	
TOTAL XIV	21,721				32,558				54,405				9,331				118,015			

CUADRO V a.

TABLEAU V a.

XIV—PROVINCIA DE SALTA

Province de Salta

Población argentina y extranjera, por sexos y años de edad, y su proporción por mil

Population argentine et étrangère, par sexes et âge, et sa proportion par mil

EDAD—AÑOS *Age—Ans*	ARGENTINOS *Argentins*			EXTRANJEROS *Étrangers*			TOTAL	PROPORCIÓN por mil en el total de habitantes *Proportion par mil sur le total d'habitants*
	VARONES *Hommes*	MUJERES *Femmes*	TOTAL	VARONES *Hommes*	MUJERES *Femmes*	TOTAL		
1	2	3	4	5	6	7	8	9
0	1,792	1,818	3,610	10	8	18	3,658	31
1	1,854	1,633	3,487	8	4	12	3,499	30
2	1,879	1,844	3,723	5	6	11	3,734	32
3	1,919	1,901	3,820	7	12	19	3,839	32
4	1,779	1,760	3,539	9	7	16	3,555	30
5	1,741	1,677	3,418	9	9	18	3,436	29
6	1,717	1,677	3,394	17	12	29	3,423	29
7	2,117	1,959	4,076	17	13	30	4,106	35
8	1,912	1,847	3,759	15	20	35	3,794	32
9	1,211	1,190	2,401	13	15	28	2,429	21
TOTAL I	17,921	17,336	35,257	110	106	216	35,473	301
10	1,856	1,622	3,478	24	13	37	3,515	30
11	899	843	1,742	17	22	39	1,781	15
12	1,766	1,557	3,323	20	13	33	3,356	28
13	861	787	1,648	16	17	33	1,681	14
14	1,114	1,070	2,214	21	11	32	2,246	19
15	1,153	1,443	2,596	29	24	53	2,649	22
16	819	1,103	1,922	24	16	40	1,962	17
17	801	769	1,570	24	19	43	1,616	14
18	1,375	1,564	2,939	44	28	72	3,011	26
19	516	667	1,213	28	23	51	1,264	11
TOTAL II	11,223	11,425	22,648	217	186	433	23,081	196
20	1,505	2,213	3,718	61	39	100	3,818	32
21	401	410	811	23	8	31	875	7
22	941	1,173	2,114	29	20	49	2,163	18
23	622	685	1,307	33	15	48	1,355	11
24	635	780	1,415	35	18	53	1,468	13
25	1,879	2,157	4,036	125	66	191	4,227	36
26	664	815	1,479	56	29	85	1,564	13
27	536	560	1,096	57	23	80	1,176	10
28	1,032	1,277	2,309	84	44	128	2,437	22
29	336	377	713	37	10	47	760	6
TOTAL III	8,551	10,477	19,031	540	272	812	19,843	168
30	2,198	2,745	4,943	203	114	317	5,260	45
31	241	227	471	39	16	55	526	4
32	545	570	1,115	74	19	93	1,208	11
33	389	330	719	50	15	65	784	7
34	350	325	675	50	18	68	743	6
35	1,877	1,862	3,739	192	94	286	4,025	34
36	573	504	1,077	56	28	84	1,161	10
37	370	280	650	18	16	64	714	6
38	878	870	1,748	89	36	125	1,873	16
39	277	249	526	33	18	51	577	4
TOTAL IV	7,701	7,962	15,663	834	404	1,238	16,901	143
40	1,857	2,222	4,079	249	127	376	4,455	38
41	137	84	221	28	7	35	256	2
42	301	293	594	49	18	67	661	6
43	239	145	384	34	9	43	427	4
44	193	140	333	34	16	50	383	3
45	1,260	1,106	2,366	149	58	207	2,573	22
46	226	206	432	31	8	39	471	4
47	139	98	237	28	8	36	273	2
48	137	368	805	65	22	87	892	7
49	125	112	237	19	3	22	259	2
TOTAL V	4,914	4,774	9,688	686	276	962	10,650	90

CUADRO V b.

TABLEAU V b.

XIV — PROVINCIA DE SALTA

Province de Salta

Población argentina y extranjera, por sexos y años de edad, y su proporción por mil

Population argentine et étrangère, par sexes et âge, et sa proportion par mil

EDAD—AÑOS *Age — Ans*	ARGENTINOS *Argentins*			EXTRANJEROS *Etrangers*			TOTAL	PROPORCION por mil en el total de habitantes *Proportion par mil sur le total d'habitants*
	VARONES *Hommes*	MUJERES *Femmes*	TOTAL	VARONES *Hommes*	MUJERES *Femmes*	TOTAL		
1	2	3	4	5	6	7	8	9
50	1,133	1,352	2,485	151	100	251	2.736	23
51	97	65	162	11	3	14	176	1
52	146	153	299	24	8	32	331	4
53	84	79	163	18	7	25	188	1
54	105	77	182	10	7	17	199	2
55	463	446	909	64	24	88	997	8
56	134	97	231	21	6	27	258	2
57	80	54	134	14	6	20	154	1
58	144	152	296	13	8	21	317	3
59	49	45	94	8	—	8	102	1
TOTAL VI	2,435	2,520	4,955	334	169	503	5,158	46
60	770	900	1,670	86	58	144	1,814	15
61	32	23	55	5	1	6	61	1
62	39	44	83	8	4	12	95	1
63	35	32	67	8	3	11	78	1
64	28	21	49	3	6	9	58	—
65	205	237	442	21	10	31	473	4
66	45	33	78	10	1	11	89	1
67	23	12	35	6	—	6	41	—
68	50	55	105	2	2	4	109	1
69	17	15	32	3	2	5	37	—
TOTAL VII	1,244	1,372	2,616	152	87	239	2,855	24
70	359	439	798	39	20	59	857	7
71	7	9	16	1	1	2	18	—
72	14	23	37	3	—	3	40	—
73	8	15	23	2	1	3	26	—
74	6	15	21	1	1	2	23	—
75	78	88	166	6	5	11	177	1
76	12	13	25	1	1	2	27	—
77	5	8	13	1	1	2	15	—
78	23	25	48	3	—	3	51	—
79	1	4	5	—	—	—	5	—
TOTAL VIII	513	639	1,152	57	30	87	1,239	10
80	191	211	402	8	13	21	423	4
81	4	4	8	2	—	2	10	—
82	12	12	24	1	—	1	25	—
83	8	7	15	—	1	1	16	—
84	4	3	7	—	1	1	8	—
85	31	32	63	5	1	6	69	1
86	5	7	12	—	—	—	12	—
87	5	1	6	—	—	—	16	—
88	9	8	17	1	—	1	18	—
89	1	7	8	—	—	—	8	—
TOTAL IX	270	292	562	17	16	33	595	5
90	63	71	134	3	3	6	140	1
91	3	1	4	—	—	—	4	—
92	2	3	5	1	—	1	6	—
93	2	3	5	—	—	—	5	—
94	2	—	2	—	—	—	2	—
95	14	16	30	1	—	1	31	—
96	1	3	4	—	—	—	4	—
97	1	1	2	—	—	—	2	—
98	4	2	6	1	—	1	7	—
99	—	2	2	—	—	—	2	—
TOTAL X	92	102	194	6	3	9	203	2
100 y más	33	22	55	—	—	—	55	1
Sin datos	313	743	1,056	3	3	6	1,062	14
TOTAL GENERAL	55,813	57,664	113,477	2,986	1,552	4,538	118,015	1,000

CUADRO VI

TABLEAU VI

Longevos — *Centenaires*

Ver el resúmen por provincias.— *Voir le résumé par provinces*

CUADRO VII a.

TABLEAU VII a.

XIV — PROVINCIA DE SALTA

Province de Salta

Población por nacionalidades y sexos

Population par nationalités et sexes

DEPARTAMENTOS DÉPARTEMENTS	AMERICANOS — AMÉRICAINS															
	ARGENTINOS *Argentins*		BOLIVIANOS *Boliviens*		BRASILEROS *Brésiliens*		CHILENOS *Chiliens*		NORTEAMERICANOS *Nord-Américains*		ORIENTALES *Uruguayens*		PARAGUAYOS *Paraguayens*		OTROS AMERICANOS *Autres américains*	
	Varones Hommes	Mujeres Femmes	V H	M F	V H	M F	V H	M F	V H	M F	V H	M F	V H	M F	V H	M F
1	2	3	4	5	6	7	8	9	10	11	12	13	14	15	16	17
1 Anta	3,486	3,183	35	16	—	—	2	—	1	—	—	—	—	—	1	—
2 Cachi	2,285	2,726	37	30	—	—	—	—	—	—	—	—	—	—	—	—
3 Cafayate	2,569	2,809	9	7	—	—	5	2	—	—	2	—	—	—	1	—
4 Caldera	1,007	927	79	46	—	—	2	—	—	—	—	—	—	—	—	—
5 Campo Santo	2,622	2,082	199	45	—	—	10	6	—	—	—	1	—	—	1	—
6 Candelaria	915	812	2	2	—	—	2	—	—	—	—	—	—	—	—	—
7 Cerrillos	2,316	2,188	103	71	—	1	—	3	—	—	—	3	—	—	—	2
8 Chicoana	2,667	2,590	33	11	—	—	6	—	1	—	—	—	—	—	3	—
9 Guachipas	1,641	1,579	5	4	—	—	3	—	—	—	—	—	—	—	—	—
10 Iruya	1,528	1,659	28	24	—	—	—	—	—	—	—	—	—	—	—	—
11 Metán	3,252	3,000	22	4	—	—	8	—	—	—	2	—	—	—	—	1
12 Molinos	2,087	2,424	5	3	—	—	—	—	—	—	—	—	—	—	—	—
13 Orán	2,719	2,662	326	281	—	—	1	—	2	—	—	—	—	1	—	—
14 Poma (La)	1,494	1,397	27	9	—	—	7	1	—	—	—	—	—	—	—	—
15 Rivadavia	4,688	4,381	54	46	—		3	—	—	—	2	—	—	—	—	—
16 Rosario de la Frontera	3,115	3,058	4	—	—	—	3	1	—	—	1	—	1	—	1	—
17 Rosario de Lerma	3,469	3,521	123	58	—	—	4	4	—	—	1	1	—	—	—	—
18 Salta (Capital)	8,100	10,432	514	367	3	—	32	22	4	—	12	12	—	1	1	10
19 San Cárlos	2,435	2,674	7	2	—	—	1	1	—	—	—	—	—	—	—	—
20 Santa Victoria	1,765	1,798	97	92	—	—	—	—	—	—	—	—	—	—	—	—
21 Viña (La)	1,653	1,762	9	2	—	—	—	—	—	—	—	—	—	—	1	—
	55,813	57,664	1,708	1,120	3	1	89	40	8	—	20	17	1	2	9	13
TOTAL XIV	113,477		2,828		4		129		8		37		3		22	

CUADRO VII b.

TABLEAU VII b.

XIV — PROVINCIA DE SALTA

Province de Salta

Población por nacionalidades y sexos

Population par nationalités et sexes

DEPARTAMENTOS / DÉPARTEMENTS	EUROPEOS — EUROPÉENS															
	ALEMANES *Allemands*		AUSTRIACOS *Autrichiens*		ESPAÑOLES *Espagnols*		FRANCESES *Français*		INGLESES *Anglais*		ITALIANOS *Italiens*		SUIZOS *Suisses*		OTROS EUROPEOS *Autres Européens*	
	Varones Hommes V H	Mujeres Femmes M F	V H	M F	V H	M F	V H	M F	V H	M F	V H	M F	V H	M F	V H	M F
1	2	3	4	5	6	7	8	9	10	11	12	13	14	15	16	17
1 Anta	—	—	—	—	2	—	—	—	1	—	10	—	—	—	—	—
2 Cachi	1	—	—	—	—	—	—	—	—	—	—	—	—	—	—	—
3 Cafayate	—	—	3	—	15	8	2	—	—	—	25	10	1	—	2	—
4 Caldera	1	—	5	—	4	1	5	1	1	—	6	1	—	—	—	—
5 Campo Santo	1	—	2	—	23	5	10	3	2	—	54	11	—	—	—	—
6 Candelaria	—	—	—	—	2	—	—	—	—	—	3	—	—	—	—	—
7 Cerrillos	1	—	3	—	8	3	4	—	1	—	20	9	1	—	1	—
8 Chicoana	—	—	4	—	10	2	1	1	—	—	19	3	—	—	1	1
9 Guachipas	—	—	—	—	1	—	4	—	—	—	4	—	—	—	2	—
10 Iruya	—	—	—	—	—	—	—	—	—	—	—	—	—	—	—	—
11 Metán	4	1	4	—	27	9	8	5	—	—	38	9	3	2	2	—
12 Molinos	—	—	—	—	1	—	—	—	—	—	2	1	—	—	—	—
13 Orán	1	—	—	—	10	1	5	—	—	—	4	1	—	—	3	—
14 Poma (La)	—	—	—	—	1	—	1	—	—	—	—	—	—	—	—	—
15 Rivadavia	1	—	—	—	3	—	1	—	1	—	4	—	—	—	—	—
16 Rosario de la Frontera	—	—	7	—	21	5	8	2	—	—	20	2	2	—	2	—
17 Rosario de Lerma	—	—	2	—	11	5	2	1	—	—	27	5	—	—	4	—
18 Salta (Capital)	47	15	17	6	179	77	41	22	8	4	285	106	11	—	12	4
19 San Cárlos	—	—	1	—	3	—	—	—	—	—	4	—	—	—	2	—
20 Santa Victoria	—		—	—	1	—	—	—	—	—	—	—	—	—	—	—
21 Viña (La)	—	—	1	—	3	1	2	1	—	—	4	—	1	—	1	—
	57	16	49	6	325	117	94	36	9	4	529	158	19	2	32	5
TOTAL XIV	73		55		442		130		13		687		21		37	

CUADRO VII c.

TABLEAU VII c.

XIV — PROVINCIA DE SALTA

Province de Salta

Población por nacionalidades y sexos

Population par nationalités et sexes

DEPARTAMENTOS DÉPARTEMENTS	RESÚMENES — RÉSUMÉS											
	AMERICANOS *Américains*			EUROPEOS *Européens*			OTROS *Autres*			TOTAL		
	Varones Hommes	Mujeres Femmes	TOTAL	Varones Hommes	Mujeres Femmes	TOTAL	Varones Hommes	Mujeres Femmes	TOTAL	Argentinos Argentins	Extranjeros Etrangers	TOTAL
1	2	3	4	5	6	7	8	9	10	11	12	13
1 Anta	3,525	3,199	6,724	13	—	13	1	—	1	6,669	69	6,738
2 Cachi	2,322	2,756	5,078	1	—	1	—	—	—	5,011	68	5,079
3 Cafayate	2,586	2,818	5,404	48	18	66	1	3	4	5,378	96	5,474
4 Caldera	1,088	973	2,061	22	3	25	—	—	—	1,934	152	2,086
5 Campo Santo	2,822	2,184	4,956	92	19	111	7	1	8	4,704	371	5,075
6 Candelaria	919	814	1,733	5	—	5	—	—	—	1,727	11	1,738
7 Cerrillos	2,419	2,268	4,687	39	12	51	6	—	6	4,504	240	4,744
8 Chicoana	2,710	2,601	5,311	35	7	42	—	—	—	5,257	96	5,353
9 Guachipas	1,649	1,583	3,232	11	—	11	—	—	—	3,220	23	3,243
10 Iruya	1,556	1,683	3,286	—	—	—	1	—	1	3,187	53	3,240
11 Metán	3,285	3,004	6,289	86	26	112	—	—	—	6,252	149	6,401
12 Molinos	2,092	2,427	4,519	3	1	4	—	—	—	4,511	12	4,523
13 Orán	3,048	2,944	5,992	23	2	25	4	1	5	5,881	641	6,022
14 Poma (La)	1,528	1,407	2,935	2	—	2	—	—	—	2,891	46	2,937
15 Rivadavia	4,747	4,427	9,174	10	—	10	—	—	—	9,069	115	9,184
16 Rosario de la Frontera	3,125	3,059	6,184	60	9	69	1	—	1	6,173	81	6,254
17 Rosario de Lerma	3,597	3,584	7,181	46	11	57	—	—	—	6,990	248	7,238
18 Salta (Capital)	8,666	10,844	19,510	595	234	829	12	10	22	18,532	1,829	20,361
19 San Cárlos	2,443	2,077	5,120	10	—	10	—	—	—	5,109	21	5,130
20 Santa Victoria	1,862	1,890	3,752	1	—	1	—	—	—	3,563	190	3,753
21 Viña (La)	1,663	1,764	3,427	12	2	14	1	—	1	3,415	27	3,442
TOTAL XIV	57,652	58,856	116,508	1,114	344	1,458	34	15	49	113,477	4,538	118,015

CUADRO VIII *TABLEAU VIII*

XIV — PROVINCIA DE SALTA

Province de Salta

Población por nacionalidades y sexos, absoluta y relativa. — Todas las nacionalidades que han tenido habitantes censados: por razas.

Population par nationalités et sexes, absolue et relative. — Toutes les nationalités qui ont eu des habitants recensés: par races.

NACIONALIDADES *Nationalités*	VARONES *Hommes*	MUJERES *Femmes*	TOTAL	Proporción por mil sobre el total de habitantes — *Proportion par mil sur le total d'habitants.*
Latinas—Latines				
A *Hispanas—Espagnoles*				
Argentinos—Argentins	55,813	57,664	113,477	962
Bolivianos—Boliviens	1,708	1,120	2.828	24
Colombianos—Colombiens	—	—	—	—
Chilenos—Chiliens	89	40	129	1
Costarriqueños—Costarriciens	—	—	—	—
Dominicanos—Dominicains	—	—	—	—
Ecuatorianos—Équatoriens	—	—	—	—
Españoles—Espagnols	325	117	442	4
Guatemaltecos—Guatémalt.	—	—	—	—
Hondureños—Honduriens	—	—	—	—
Mexicanos—Méxicains	—	—	—	—
Nicaragüenses—Nicaraguayens	—	—	—	—
Orientales—Uruguayens	20	17	37	—
Paraguayos—Paraguayens	1	2	3	—
Peruanos—Péruviens	9	13	22	—
Salvadoreños—Salvadoriens	—	—	—	—
Venezolanos—Vénézuéliens	—	—	—	—
TOTAL A	57,965	58,973	116,938	991
B *Las demás—Les autres*				
Andorranos—Andorriens	—	—	—	—
Brasileros—Brésiliens	3	1	4	—
Belgas—Bélges	4	3	7	—
Franceses—Français	94	36	130	1
Griegos—Grecs	1	—	1	—
Haitianos—Haïtiens	—	—	—	—
Italianos—Italiens	529	158	687	6
Monegascos—Monégasques	—	—	—	—
Montenegrinos—Monténégrins	—	—	—	—
Portugueses—Portugais	1	—	1	—
TOTAL B	632	198	830	7
TOTAL I A + B	58,597	59,171	117,768	998
II *Germanas—Germaniques*				
Alemanes—Allemands	57	16	73	1
Austriacos—Autrichiens	49	6	55	—
Holandeses—Hollandais	1	—	1	—
Suizos—Suisses	19	2	21	—
TOTAL II	126	24	150	1
III *Anglo-Sajonas—Anglo-Saxonnes*				
Australianos—Australiens	—	—	—	—
Ingleses—Anglais	9	4	13	—
N. Americanos—Nord-Americ.	8	—	8	—
TOTAL III	17	4	21	—
IV *Eslavas—Slaves*				
Rumanos—Roumains	—	—	—	—
Rusos—Russes	5	—	3	—
Servios—Serbes	—	—	—	—
TOTAL IV	8	—	8	—
V *Escandinavas—Scandinaves*				
Dinamarqueses—Danois	3	—	3	—
Suecos—Suédois	3	2	5	—
TOTAL V	6	2	8	—
VI *Asiáticas—Asiatiques*				
Asiáticos—Asiatiques	14	3	17	—
Chinos—Chinois	8	—	8	—
Indo-Ingleses—Inde-Anglaise	—	—	—	—
Japoneses—Japonais	—	—	—	—
Persas—Perses	—	—	—	—
Siameses—Siamois	—	—	—	—
TOTAL VI	22	3	25	—
VII *Africanas—Africaines*				
Africanos—Africains	—	1	1	—
Argelinos—Algériens	—	—	—	—
Egipcios—Egyptiens	—	—	—	—
Marroquies—Marocains	—	—	—	—
TOTAL VII	—	1	1	—
VIII *Otras naciones—Autres nations*				
Turcos—Turcs	19	2	21	—
Otras naciones—Autres nations	—	—	—	—
Sin espc.—Sans renseignements	9	9	18	—
TOTAL VIII	28	11	39	—
RESÚMEN—RÉSUMÉ				
Argentinos—Argentins	55,813	57,664	113.477	962
Extranjeros—Étrangers	2,986	1,552	4,538	38
TOTAL GENERAL I Á VIII	58,799	59,216	118,015	1 000

CUADRO IX a.

TABLEAU IX a.

XIV — PROVINCIA DE SALTA

Province de Salta

Población argentina por provincias y territorios

Population argentine par provinces et territoires

DEPARTAMENTOS DÉPARTEMENTS	PROVINCIAS — PROVINCES														
	CAPITAL	BUENOS AIRES	SANTA FÉ	ENTRE RÍOS	CORRIENTES	CÓRDOBA	SAN LUIS	SANTIAGO	MENDOZA	SAN JUAN	RIOJA	CATAMARCA	TUCUMÁN	SALTA	JUJUY
1	2	3	4	5	6	7	8	9	10	11	12	13	14	15	16
1 Anta	—	1	1	—	—	6	—	439	1	28	9	49	97	5,966	60
2 Cachi	—	—	—	—	—	—	—	1	2	—	1	18	4	4,988	47
3 Cafayate	—	2	—	1	—	6	—	5	4	4	22	270	155	4,404	1
4 Caldera	—	—	1	—	—	4	—	2	—	—	1	18	15	1,852	89
5 Campo Santo	—	2	3	—	1	28	5	42	9	25	23	180	288	8,449	145
6 Candelaria	—	6	—	—	—	—	—	5	—	1	3	30	258	1,414	8
7 Cerrillos	—	5	3	—	—	2	—	2	—	8	19	64	29	4,317	35
8 Chicoana	—	4	1	—	—	4	—	3	1	—	6	45	23	5,157	11
9 Guachipas	—	—	—	1	—	—	—	2	—	—	10	51	9	2,940	6
10 Iruya	—	—	—	—	—	—	—	—	—	—	—	—	—	3,066	60
11 Metán	—	26	4	2	9	21	9	261	1	12	28	155	405	5,251	27
12 Molinos	—	1	—	—	—	—	—	—	—	—	—	—	—	4,510	—
13 Orán	—	3	—	105	1	1	—	43	2	10	8	24	76	3,471	360
14 Poma (La) (Payogasta)	—	—	—	—	—	—	—	—	—	—	10	8	—	2,866	6
15 Rivadavia	—	10	2	—	1	9	—	567	2	8	9	29	102	6,090	65
16 Rosario de la Frontera	—	3	2	1	—	14	2	278	—	2	3	55	538	5,263	10
17 Rosario de Lerma	1	2	2	—	—	—	—	2	—	3	9	19	14	6,793	142
18 Salta (Capital)	—	83	14	11	4	79	4	41	16	84	56	414	437	16,993	308
19 San Cárlos	—	1	—	—	—	—	—	—	3	4	1	10	2	5,086	2
20 Santa Victoria	—	—	—	—	—	—	—	—	—	—	—	—	—	8,476	87
21 Viña (La)	—	1	2	—	—	—	—	—	1	—	11	85	12	8,847	2
TOTAL XIV	1	150	85	121	16	169	20	1,693	42	189	229	1,474	2,489	100858	1,361

CUADRO IX b. *TABLEAU IX b.*

XIV — PROVINCIA DE SALTA

Province de Salta

Población argentina por provincias y territorios

Population argentine par provinces et territoires

DEPARTAMENTOS DÉPARTEMENTS	TERRITORIOS — TERRITOIRES									Naturalizados *Naturalisés*	Sin especificación *Sans spécification*	TOTAL
	Misiones	Formosa	Chaco	Pampa	Neuquén	Río Negro	Chubut	Santa Cruz	Tierra del Fuego			
1	2	3	4	5	6	7	8	9	10	11	12	13
1 Anta	—	—	—	8	—	—	—	—	—	—	9	6,069
2 Cachi	—	—	—	—	—	—	—	—	—	—	—	5,011
3 Cafayate	—	—	—	—	—	—	—	—	—	1	503	5,378
4 Caldera	—	—	—	—	—	—	—	—	—	—	2	1,984
5 Campo Santo	—	—	529	—	—	—	—	—	—	—	5	4,704
6 Candelaria	—	—	—	—	—	—	—	—	—	10	2	1,727
7 Cerrillos	—	—	—	—	—	—	—	—	—	—	10	4,504
8 Chicoana	—	—	2	—	—	—	—	—	—	—	—	5,257
9 Guachipas	—	—	—	—	—	—	—	—	—	—	192	3,220
10 Iruya	—	—	—	—	—	—	—	—	—	1	61	3,187
11 Metán	—	—	3	—	—	—	1	—	—	—	86	6,252
12 Molinos	—	—	—	—	—	—	—	—	—	—	—	4,511
13 Orán	—	—	1,330	—	—	—	—	5	—	—	2	5,381
14 Poma (La) (Payogasta)	—	—	—	—	—	—	—	—	—	1	—	2,891
15 Rivadavia	—	—	2,115	—	—	—	—	—	—	19	41	9,069
16 Rosario de la Frontera	—	—	—	—	—	—	—	—	—	—	2	6,178
17 Rosario de Lerma	—	—	—	—	—	—	—	—	—	—	3	6,990
18 Salta (Capital)	—	—	15	—	—	—	—	1	—	22	—	18,582
19 San Cárlos	—	—	—	—	—	—	—	—	—	—	—	5,109
20 Santa Victoria	—	—	—	—	—	—	—	—	—	—	—	3,563
21 Viña (La)	—	—	—	—	—	—	—	—	—	1	3	3,415
Total XIV	—	—	3,994	8	—	—	1	6	—	55	871	118,477

CUADRO X

TABLEAU X

XIV — PROVINCIA DE SALTA

Province de Salta

Población argentina por sexos, provincias y territorios

Population argentine par sexes, provinces et territoires

PROVINCIAS *Provinces*	VARONES *Hommes*	MUJERES *Femmes*	TOTAL
1			
I — ESTE Ó LITORAL			
1 Capital	1	—	1
2 Buenos Aires	99	51	150
3 Santa Fé	25	10	35
4 Entre Ríos	63	58	121
5 Corrientes	11	5	16
II — CENTRO			
6 Córdoba	99	70	169
7 San Luis	14	6	20
8 Santiago del Estero	842	851	1,693
III — OESTE			
9 Mendoza	32	10	42
10 San Juan	107	32	139
11 La Rioja	164	65	229
12 Catamarca	947	527	1,474
IV — NORTE			
13 Tucumán	1,299	1,140	2,439
14 Salta	48,771	51,887	100,658
15 Jujuy	705	656	1,361
V — TERRITORIOS			
NORTE			
16 Misiones	—	—	—
17 Formosa	—	—	—
18 Chaco	2,132	1.862	3,994
CENTRO			
19 Pampa	2	1	3
OESTE			
20 Neuquén	—	—	—
SUD			
21 Río Negro	—	—	—
22 Chubut	1	—	1
23 Santa Cruz	1	5	6
24 Tierra del Fuego	—	—	—
VARIOS			
25 Naturalizados—Naturalisés	55	—	55
26 Sin especificación—Sans spécification	443	428	871
TOTAL XIV	55,813	57,664	113,477

CUADRO XI *TABLEAU XI*

XIV — PROVINCIA DE SALTA

Province de Salta

Población argentina y extranjera de 14 años arriba, por estado civil y sexos

Population argentine et étrangére de 14 ans et au-dessus, par état civil et sexe

S. Solteros—*Célibataires.* C. Casados—*Mariés.* V. Viudos—*Veufs.* SD. Sin datos—*Sans renseignements.*

DEPARTAMENTOS DÉPARTEMENTS	ARGENTINOS — *Argentins*										EXTRANJEROS — *Étrangers*									
	VARONES — *Hommes*					MUJERES — *Femmes*					VARONES — *Hommes*					MUJERES — *Femmes*				
	S.	C.	V.	SD.	Total	S.	C.	V.	SD.	Total	S.	C.	V.	SD.	Total	S.	C.	V.	SD.	Tota
1	2	3	4	5	6	7	8	9	10	11	12	13	14	15	16	17	18	19	20	21
1 Anta	1027	702	115	264	2108	796	712	246	215	1972	27	19	—	1	47	11	3	—	—	14
2 Cachi	396	636	68	61	1161	638	710	255	53	1656	13	18	2	2	35	6	9	9	1	25
3 Cafayate	558	707	80	62	1407	764	672	196	59	1691	21	39	2	3	65	9	13	5	1	28
4 Caldera	268	209	34	18	529	204	231	72	22	529	37	54	8	—	99	7	31	7	—	45
5 Campo Santo	982	457	84	290	1813	564	440	167	150	1321	188	79	15	1	283	21	38	7	—	66
6 Candelaria	233	234	29	30	526	143	244	65	21	473	7	2	—	—	9	2	—	—	—	2
7 Cerrillos	605	516	80	159	1420	514	557	196	113	1380	40	77	18	4	130	12	45	23	3	83
8 Chicoana	562	727	71	146	1506	487	767	180	86	1520	25	44	4	1	74	2	11	3	1	17
9 Guachipas	390	431	54	52	927	344	447	91	38	920	9	8	1	1	19	1	1	2	—	4
10 Iruya	224	500	58	201	983	316	519	148	163	1146	8	19	1	1	29	2	11	9	2	24
11 Metán	1146	631	115	69	1961	791	660	266	44	1761	51	51	10	2	114	6	17	2	—	25
12 Molinos	349	610	50	52	1061	640	640	208	43	1531	2	6	—	—	8	—	2	2	—	4
13 Orán	602	378	88	587	1655	494	411	197	534	1636	127	113	27	34	301	53	87	51	38	229
14 Poma (La) (Payogasta)	375	438	47	43	903	314	446	82	40	882	10	21	2	1	34	—	8	—	—	8
15 Rivadavia	719	382	71	1620	2792	636	404	160	1490	2690	30	34	1	3	68	16	15	11	2	44
16 Rosario de la Frontera	941	635	91	93	1780	721	684	257	57	1719	31	28	6	1	66	4	5	—	1	10
17 Rosario de Lerma	811	887	102	91	1891	774	927	260	76	2043	47	97	16	1	161	21	37	11	—	69
18 Salta (Capital)	2420	1592	251	410	4673	3497	1920	930	398	6743	408	588	71	55	1122	140	387	96	15	588
19 San Cárlos	521	697	80	77	1375	713	717	174	59	1663	13	2	2	1	18	—	2	1	—	3
20 Santa Victoria	316	648	77	87	1128	311	664	157	88	1220	19	57	9	2	87	21	52	15	1	89
21 Viña (La)	346	456	57	49	908	393	471	127	32	1023	4	15	1	1	21	—	4	—	—	4
TOTAL XIV	13851	12496	1702	4461	32510	14055	13248	4440	3781	35519	1117	1371	196	115	2799	834	728	254	65	1881

CUADRO XII a.

TABLEAU XII a.

XIV — PROVINCIA DE SALTA

Province de Salta

Población argentina y extranjera de 14 años arriba, por estado civil y sexos

Population argentine et étrangère de 14 ans et au dessus, par état civil et sexe

S. Solteros — *Célibataires.* C. Casados — *Mariés.* V. Viudos — *Veufs.* SD. Sin datos — *Sans renseignements.*

RESUMEN POR EDADES

Résumé par âges

AÑOS *Ans*	ARGENTINOS — *Argentins*										EXTRANJEROS — *Étrangers*									
	VARONES — *Hommes*					MUJERES — *Femmes*					VARONES — *Hommes*					MUJERES — *Femmes*				
	S.	C.	V.	SD.	Total	S.	C.	V.	SD.	Total	S.	C.	V.	SD.	Total	S.	C.	V.	SD.	Total
1	2	3	4	5	6	7	8	9	10	11	12	13	14	15	16	17	18	19	20	21
14	454	—	—	690	1,144	569	6	—	495	1,070	12	-	—	9	21	8	—	—	3	11
15	857	—	—	296	1,153	1,225	35	2	181	1,443	25	—	—	4	29	22	—	—	2	24
16	655	—	—	166	819	903	57	1	142	1,103	20	—	—	4	24	14	—	—	2	16
17	666	10	3	125	804	594	77	4	94	769	22	—	—	2	24	13	5	—	1	19
18	1,181	39	3	152	1,375	1,202	229	6	127	1,564	39	1	1	3	44	19	5	1	3	28
19	446	19	2	79	546	442	151	8	66	667	22	1	—	5	28	10	9	—	4	23
20	1,215	177	8	107	1,507	1,404	657	34	118	2,215	51	8	—	2	61	19	19	1	—	39
21	285	44	4	71	404	237	141	7	55	440	18	4	--	1	23	4	4	—	—	8
22	684	170	7	80	941	627	442	24	80	1,173	21	6	—	2	29	7	12	1	—	20
23	405	148	5	64	622	344	261	15	65	685	24	8	—	1	33	5	6	1	3	15
24	393	163	5	74	635	374	320	21	65	780	27	5	1	2	35	6	11	—	1	18
25	1,119	638	21	101	1,879	1,011	968	81	97	2,157	88	35	—	2	125	14	49	2	1	66
26	355	257	6	66	664	333	397	24	61	815	30	24	—	2	56	8	17	1	3	29
27	265	109	7	65	536	198	277	23	62	560	34	18	2	3	57	6	16	—	1	23
28	504	422	19	87	1,032	431	687	73	86	1,277	45	34	4	1	84	11	32	1	—	44
29	134	148	7	47	336	105	190	27	55	377	17	18	2	—	37	3	5	1	1	10
30	930	1,077	54	137	2,198	903	1,485	223	129	2,745	99	90	7	7	203	42	86	13	3	144
31	92	101	8	43	244	59	113	12	43	227	18	20	—	1	39	2	11	1	2	16
32	187	278	18	62	545	172	302	33	63	570	34	34	2	4	74	7	12	—	—	19
33	157	194	7	51	389	86	166	24	54	330	20	26	2	2	50	1	12	1	1	15
34	128	162	10	50	350	78	170	25	52	325	18	27	4	1	50	6	7	1	4	18
35	589	1,112	79	97	1,877	512	1,007	254	89	1,862	73	107	7	5	192	20	61	10	3	94
36	142	327	43	61	573	107	282	60	55	504	19	32	4	1	56	5	19	4	—	28
37	101	212	16	41	370	87	126	27	40	280	19	29	—	--	48	2	12	2	—	16
38	225	558	43	74	878	214	480	124	52	870	38	49	2	—	89	6	24	6	—	36
39	77	130	16	45	277	48	135	30	36	249	10	21	2	—	33	6	6	6	—	18
40	451	1,149	147	110	1,857	481	1,163	480	98	2,222	71	154	17	7	249	20	71	31	5	127
41	18	82	6	28	134	11	43	11	19	84	6	22	—	—	28	—	6	—	1	7
42	48	196	21	80	301	54	157	49	33	293	10	31	4	4	49	1	13	2	2	18
43	37	150	19	33	239	20	71	28	26	145	9	29	4	1	54	1	4	2	2	9
44	29	122	14	28	195	20	67	21	32	140	13	18	1	2	34	—	11	3	2	16
45	237	862	97	64	1,260	203	557	293	53	1,106	38	100	8	3	149	5	40	10	3	58
46	26	145	24	29	226	28	110	38	30	206	8	19	3	1	31	—	5	2	1	8
47	18	88	14	19	139	8	43	26	21	98	6	17	2	3	28	1	5	2	—	8
48	88	276	38	35	437	53	190	98	27	368	16	39	7	3	65	3	18	5	1	22
49	23	76	10	16	125	15	55	27	17	112	4	11	4	—	19	1	2	—	—	3
50	169	722	178	64	1,133	246	534	504	68	1,852	30	98	18	5	151	13	52	33	2	100
51	15	62	7	13	97	9	25	16	15	65	3	5	3	—	11	—	2	1	—	3
52	22	86	17	21	146	26	62	45	20	153	6	14	3	1	24	2	3	3	—	8
53	15	48	10	11	84	10	26	33	10	79	2	18	1	2	18	1	5	1	—	7
54	15	62	10	18	105	9	38	18	12	77	2	8	—	—	10	1	5	1	—	7
55	73	285	81	24	463	62	180	182	22	446	7	45	9	3	64	2	9	12	1	24
56	19	76	24	15	134	16	40	29	12	97	6	13	2	—	21	4	—	2	—	6
57	14	42	8	16	80	13	11	15	15	54	1	10	2	1	14	—	3	3	—	6
58	23	85	18	18	144	30	49	62	11	152	1	10	2	—	13	—	5	3	—	8
59	2	27	7	13	49	7	9	12	17	45	--	2	3	3	8	—	—	—	—	—
60	89	489	153	39	770	169	271	434	35	909	17	49	19	1	86	7	18	32	1	58
	13,653	11,684	1,297	3,581	30,215	13,751	12,860	3,583	3,055	33,249	1,099	1,295	152	104	2,650	328	712	201	59	1,300

CUADRO XII b.

TABLEAU XII b.

XIV — PROVINCIA DE SALTA

Province de Salta

Población argentina y extranjera de 61 años arriba, por estado civil y sexos

Population argentine et étrangère de 61 ans et au dessus, par état civil et sexe

S. Solteros — *Célibataires.* C. Casados — *Mariés.* V. Viudos — *Veufs.* SD. Sin datos — *Sans renseignements.*

RESUMEN POR EDADES

Résumé par âge

AÑOS *Ans*	ARGENTINOS — *Argentins*										EXTRANJEROS — *Étrangers*									
	VARONES — *Hommes*					MUJERES — *Femmes*					VARONES — *Hommes*					MUJERES — *Femmes*				
	S.	C.	V.	SD.	Total	S.	C.	V.	SD.	Total	S.	C.	V.	SD.	Total	S.	C.	V.	SD.	Total
1	2	3	4	5	6	7	8	9	10	11	12	13	14	15	16	17	18	19	20	21
Del frente.	13,653	11,684	1,297	3,581	30,215	13,751	12,860	3,583	3,055	33,249	1,009	1,295	152	104	2,650	828	712	201	59	1,800
61	6	7	10	9	32	3	4	7	9	23	1	2	1	1	5	—	—	1	—	1
62	6	23	9	1	39	8	13	18	5	44	2	4	—	2	8	1	2	1	—	4
63	3	26	6	—	35	8	8	16	—	32	—	3	4	1	8	1	1	1	—	3
64	4	17	5	2	28	5	6	10	—	21	—	2	1	—	3	—	2	4	—	6
65	28	139	37	1	205	26	86	123	2	237	2	14	5	—	21	—	2	8	—	10
66	5	26	13	1	45	4	10	18	1	33	—	6	4	—	10	—	—	1	—	1
67	4	15	4	—	23	3	3	6	—	12	—	3	1	2	6	—	—	—	—	—
68	2	31	15	2	50	7	23	25	—	55	1	1	—	--	2	—	—	2	—	2
69	2	11	4	—	17	4	4	7	—	15	1	2	—	—	3	—	—	1	1	2
70	32	216	104	7	359	77	101	253	8	439	6	10	16	1	33	2	6	12	—	20
71	2	4	1	—	7	4	2	2	1	9	—	—	1	—	1	—	1	—	—	1
72	—	10	4	—	14	6	7	10	—	23	—	3	—	--	3	—	—	—	—	
73	1	5	2	—	8	4	3	7	1	15	1	1	—	—	2	—	—	—	1	1
74	1	2	2	1	6	6	1	7	1	15	—	—	1	—	1	—	—	—	1	1
75	9	42	22	5	78	11	24	51	2	88	—	4	2	—	6	1	—	4	—	5
76	—	7	5	—	12	5	—	8	—	13	—	1	—	—	1	—	—	1	—	1
77	—	2	3	—	5	1	3	3	1	8	1	—	—	—	1	—	1	—	—	1
78	3	13	7	—	23	1	5	17	2	25	—	2	1	—	3	—	—	—	—	—
79	—	1	—	—	1	1	-	3	—	4	—	—	—	—	—	—	—	—	—	—
80	14	110	61	6	191	32	40	135	4	211	1	4	3	—	8	1	—	12	—	13
81	—	1	3	—	4	—	—	3	1	4	—	2	—	—	2	—	—	—	—	—
82	—	7	5	—	12	4	2	6	—	12	1	—	—	—	1	—	—	—	—	—
83	—	5	3	—	8	3	—	4	—	7	—	—	—	—	—	—	—	1	—	1
84	—	4	—	—	4	—	1	2	—	3	—	—	—	—	—	—	1	—	—	1
85	—	18	12	1	31	3	10	19	—	32	1	2	1	1	5	—	—	1	—	1
86	1	1	3	—	5	2	2	3	—	7	—	—	—	—	—	—	—	—	—	3
87	—	4	1	—	5	—	—	1	—	1	—	—	—	—	—	—	—	—	—	—
88	—	3	5	1	9	3	—	4	1	8	—	—	1	—	1	—	—	—	—	—
89	—	—	1	—	1	—	2	5	—	7	—	—	—	—	—	—	—	—	—	—
90	5	24	32	2	63	10	11	49	1	71	—	3	—	—	3	—	—	3	—	3
91	—	2	1	—	3	—	1	—	—	1	—	—	—	—	—	—	—	—	—	—
92	—	1	1	—	2	1	—	1	1	3	—	—	1	—	1	—	—	—	—	—
93	1	1	—	—	2	—	1	2	—	3	—	—	—	—	—	—	—	—	—	—
94	—	1	1	—	2	—	—	—	—	—	—	—	—	—	—	—	—	—	—	—
95	1	5	8	—	14	2	1	13	—	16	—	1	—	—	1	—	—	—	—	—
96	—	1	—	—	1	—	2	1	—	3	—	—	—	—	—	—	—	—	—	—
97	—	1	—	—	1	—	—	1	—	1	—	—	—	—	—	—	—	—	—	—
98	1	2	1	—	4	—	—	2	—	2	—	—	—	—	—	—	—	—	—	—
99	—	—	—	—	—	2	—	—	—	2	—	—	1	—	1	—	—	—	—	—
100 y más	2	14	14	3	33	2	3	14	3	22	—	—	—	—	—	—	—	—	—	—
Sin datos	65	10	—	838	913	56	4	1	682	743	—	—	—	3	3	—	—	—	3	3
TOTAL ...	13,851	12,496	1,702	4,461	32,510	14,055	13,243	4,440	3,781	35,519	1,117	1,871	196	115	2,799	334	728	254	65	1,881

CUADRO XIII

TABLEAU XIII

XIV — PROVINCIA DE SALTA

Province de Salta

Población argentina y extranjera, por sexos, según su grado de instrucción

LOS QUE SABEN LEER Y ESCRIBIR DE 6 AÑOS ARRIBA Y LOS QUE NO SABEN, Y SU PROPORCIÓN POR MIL

Population argentine et étrangère, par sexes, selon son degré d'instruction; ceux qui savent lire et écrire de 6 ans au-dessus, et ceux qui ne savent pas; et leur proportion par mil

DEPARTAMENTOS DÉPARTEMENTS	TOTAL de habitantes de 6 años arriba *Total d'habitants de 6 ans et au-dessus*	SABEN LEER Y ESCRIBIR *Savent lire et écrire*				NO SABEN LEER Y ESCRIBIR *Ne savent ni lire ni écrire*				TOTAL GENERAL		PROPORCION POR MIL *Proportion par mil*	
		ARGENTINOS *Argentins*		EXTRANJEROS *Etrangers*		ARGENTINOS *Argentins*		EXTRANJEROS *Etrangers*					
		Varones Hommes	Mujeres Femmes	V H	M F	V H	M F	V H	M F	SABEN *Savent*	NO *Ne savent pas*	SABEN *Savent*	NO *Ne savent pas*
1	2	3	4	5	6	7	8	9	10	11	12	13	14
1 Anta	5,536	453	331	24	—	2,415	2,270	27	16	808	4,728	142	858
2 Cachi	4,004	381	270	12	11	1,354	1,934	24	18	674	3,330	168	832
3 Cafayate	4,363	494	640	52	18	1,493	1,641	14	11	1,204	3,159	276	724
4 Caldera	1,641	189	118	23	4	638	596	80	43	284	1,357	173	827
5 Campo Santo	4,276	479	336	98	19	1,776	1,322	195	51	932	3,344	218	782
6 Candelaria	1,398	205	133	8	—	529	520	1	2	346	1,052	247	753
7 Cerrillos	3,970	461	424	69	18	1,449	1,400	76	73	972	2,998	245	755
8 Chicoana	4,218	463	408	37	9	1,611	1,641	40	9	917	3,301	217	783
9 Guachipas	2,585	360	252	12	2	950	1,000	7	2	626	1,959	242	758
10 Iruya	2,852	412	89	9	3	922	1,376	20	21	513	2,339	180	820
11 Metán	5,189	581	437	83	21	2,079	1,943	35	10	1,122	4,067	216	784
12 Molinos	3,596	293	252	5	2	1,298	1,741	3	2	552	3,044	154	846
13 Orán	5,027	396	222	76	15	1,851	1,960	259	248	709	4,318	141	859
14 Poma (La) (Payogasta)	2,480	216	204	12	1	1,036	980	23	8	433	2,047	175	825
15 Rivadavia	7,459	408	216	32	5	3,385	3,337	36	40	661	6,798	89	911
16 Rosario de la Frontera	4,802	466	338	50	4	1,933	1,985	20	6	858	3,944	179	821
17 Rosario de Lerma	5,735	599	412	61	14	2,116	2,362	111	60	1,086	4,649	182	818
18 Salta (Capital)	17,159	2,946	4,046	714	279	3,565	4,791	455	363	7,985	9,174	465	535
19 San Cárlos	4,187	412	346	14	2	1,545	1,863	4	1	774	3,413	185	815
20 Santa Victoria	3,120	324	47	34	8	1,109	1,454	61	83	413	2,707	132	868
21 Viña (La)	2,697	388	366	13	1	919	998	9	3	768	1,929	285	715
TOTAL XIV	96,294	10,876	9,887	1,438	436	33,973	37,114	1,500	1,070	22,637	73,657	235	765

CUADRO XIV

TABLEAU XIV

XIV — PROVINCIA DE SALTA

Province de Salta

Instrucción pública — Escolares y educandos de 6 á 14 años y su proporción por mil

Instruction publique—Enfants qui vont à l'école ou reçoivent instruction particuliére de 6 à 14 ans et leur proportion par mil

DEPARTAMENTOS / DÉPARTEMENTS	TOTAL DE NIÑOS DE 6 Á 14 AÑOS — *Total d'enfants de 6 à 14 ans*		VAN A LA ESCUELA — *Vont à l'école*		NO VAN A LA ESCUELA PERO SABEN LEER Y ESCRIBIR — *Ne vont pas à l'école, mais savent lire et écrire*		TOTAL DE ESCOLARES Y ALFABETOS — *Total d'enfants qui vont à l'école ou savent lire*		TOTAL GENERAL	NO VAN A LA ESCUELA Y NO SABEN LEER NI ESCRIBIR — *Ne vont pas à l'école et ne savent lire ni écrire*		Proporcion de escolares y alfabetos por mil niños de 6 á 14 años — *Proportion d'enfants qui vont à l'école et de ceux qui n'y vont pas et savent lire, par mil de 6 à 14 ans.*	Quedan sin instrucción por mil — *Enfants sans instruction par mil*
	Varones Garçons	Mujeres Filles	V G	M F	V G	M F	V G	M F		V G	M F		
1	2	3	4	5	6	7	8	9	10	11	12	13	14
1 Anta	856	701	28	26	53	54	81	80	161	775	621	103	897
2 Cachi	611	590	105	51	31	18	136	69	205	475	521	171	829
3 Cafayate	633	635	175	258	39	67	214	325	539	419	310	425	575
4 Caldera	273	202	34	40	7	5	41	45	86	232	157	181	819
5 Campo Santo	506	384	64	60	33	37	97	97	194	409	287	218	782
6 Candelaria	225	193	11	9	28	21	39	30	69	186	163	165	835
7 Cerrillos	549	482	153	129	41	41	194	170	364	355	312	353	647
8 Chicoana	616	558	149	157	41	27	190	184	374	426	374	319	681
9 Guachipas	413	366	75	66	22	20	97	86	183	316	280	235	765
10 Yruya	376	337	72	23	23	10	95	33	128	281	304	180	820
11 Metán	781	693	151	133	40	47	191	180	371	590	513	252	748
12 Molinos	560	489	85	93	43	33	128	126	254	432	363	242	758
13 Orán	687	629	59	52	29	16	88	68	156	509	561	119	881
14 Poma (La) (Payogasta)	372	324	18	31	28	15	46	46	92	326	278	132	868
15 Rivadavia	1,093	948	42	38	48	21	90	59	149	1,003	889	78	927
16 Rosario de la Frontera	693	660	117	96	34	31	151	127	278	542	533	205	795
17 Rosario de Lerma	869	811	179	125	31	33	210	158	368	689	653	215	785
18 Salta (Capital)	2,092	2,414	989	1,035	228	310	1,167	1,345	2,512	925	1,069	557	443
19 San Cárlos	627	596	61	49	32	40	93	89	182	534	507	149	851
20 Santa Victoria	347	303	63	15	32	4	95	19	114	252	284	175	825
21 Viña (La)	434	373	148	123	28	37	176	160	336	258	213	416	584
	13,648	12,688	2,728	2,609	891	887	3,619	3,496	7,115	10,024	9,192	271	729
TOTAL XIV	26,331		5,337		1,778		7,115			19,216		1,000	

CUADRO XV

TABLEAU XV

XIV — PROVINCIA DE SALTA

Province de Salta

Instrucción pública. — Niños argentinos y extranjeros, por sexos y edad, que van á la escuela

Instruction publique.—Enfants argentins et étrangers, par sexes et âge, qui vont à l'école

RESÚMEN

Résumé

AÑOS DE EDAD *Age*	NUMERO ABSOLUTO DE NIÑOS *Nombre absolu d'enfants*			Van á la escuela — *Vont á l'école*						TOTAL GENERAL	PROPORCIÓN POR MIL DE ESCOLARES SOBRE EL TOTAL DE NIÑOS *Proportion par mil d'écoliers sur le total d'enfants*
				ARGENTINOS *Argentins*			EXTRANJEROS *Etrangers*				
	ARGENTINOS *Argentins*	EXTRANJEROS *Etrangers*	TOTAL	VARONES *Garçons*	MUJERES *Femmes*	TOTAL	VARONES *Garçons*	MUJERES *Femmes*	TOTAL		
1	2	3	4	5	6	7	8	9	10	11	12
6	3,394	29	3,423	190	207	397	2	4	6	403	118
7	4,076	30	4,106	346	346	692	7	6	13	705	172
8	3,759	35	3,794	373	445	818	5	7	12	830	219
9	2,401	28	2,429	310	287	597	7	3	10	607	250
10	3,478	37	3,515	445	417	862	10	3	13	875	249
11	1,742	39	1,781	240	261	501	8	7	15	516	290
12	3,323	33	3,356	388	321	709	5	2	7	716	213
13	1,648	33	1,681	195	163	358	4	6	10	368	219
14	2,214	32	2,246	191	122	313	2	2	4	317	141
TOTAL XIV...	26,035	296	26,331	2,678	2,569	5,247	50	40	90	5,337	203

CUADRO XVI

TABLEAU XVI

Instrucción pública. — Niños argentinos y extranjeros, por sexos y edad, que no van á la escuela pero saben leer y escribir

Instruction publique.—Enfants argentins et étrangers, par sexes et âge, qui ne vont pas à l'école mais savent lire et écrire.

RESÚMEN

Résumé

AÑOS DE EDAD *Age*	NO VAN Á LA ESCUELA, PERO SABEN LEER Y ESCRIBIR *Ne vont pas á l'école, mais savent lire et écrire*							VAN Á LA ESCUELA *Vont á l'école*	TOTAL DE EDUCANDOS *Total de ceux qui reçoivent instruction*		QUEDAN SIN INSTRUCCIÓN *Restent sans instruction*	
	ARGENTINOS *Argentins*			EXTRANJEROS *Etrangers*			TOTAL GENERAL		ABSOLUTO *Absolu*	POR MIL *Par mil*	ABSOLUTO *Absolu*	POR MIL *Par mil*
	VARONES *Garçons*	MUJERES *Filles*	TOTAL	VARONES *Garçons*	MUJERES *Filles*	TOTAL						
1	2	3	4	5	6	7	8	9	10	11	12	13
6	15	15	30	1	—	1	31	403	434	127	2,989	873
7	35	37	72	2	1	3	75	705	780	190	3,326	810
8	39	56	95	2	2	4	99	830	929	245	2,865	755
9	63	50	113	—	—	—	113	607	720	296	1,709	704
10	93	70	163	3	1	4	167	875	1,042	296	2,473	704
11	85	83	168	3	6	9	177	516	693	389	1,088	611
12	180	156	336	8	3	11	347	716	1,063	317	2,293	683
13	134	140	274	7	5	12	286	368	654	389	1,027	611
14	213	260	473	8	2	10	483	317	800	356	1,446	644
TOTAL XIV..	857	867	1,724	34	20	54	1,778	5,337	7,115	270	19,216	730

CUADRO XVII *TABLEAU XVII*

XIV — PROVINCIA DE SALTA

Province de Salta

Propietarios de bienes raices, por nacionalidades

Propriétaires d'immeubles, par nationalités

DEPARTAMENTOS DÉPARTEMENTS	ARGENTINOS *Argentins*	ALEMANES *Allemands*	AUSTRIACOS *Autrichiens*	ESPAÑOLES *Espagnols*	FRANCESES *Français*	INGLESES *Anglais*	ITALIANOS *Italiens*	SUIZOS *Suisses*	OTRAS NACIONES *Autres nations*	TOTAL DE EXTRANJEROS PROPIETARIOS *Total d'étrangers propriétaires*	TOTAL GENERAL DE PROPIETARIOS	Proporción por mil de propietarios sobre el total *Proportion par mil de propriétaires sur le total*	
												de extranjeros *d'étrangers*	de habitantes *d'habitan.*
1	2	3	4	5	6	7	8	9	10	11	12	13	14
1 Anta	428	—	—	—	—	—	3	—	4	7	435	101	65
2 Cachi	339	—	—	—	—	—	—	—	10	10	349	147	69
3 Cafayate	452	—	—	4	—	—	4	—	6	14	446	146	82
4 Caldera	110	—	—	—	—	1	—	—	10	11	121	72	58
5 Campo Santo	146	—	—	2	2	—	6	—	7	17	163	46	32
6 Candelaria	259	—	—	—	—	—	—	—	—	—	259	—	149
7 Cerrillos	336	1	—	3	—	1	2	—	22	29	365	121	77
8 Chicoana	524	—	—	—	—	—	4	—	7	11	535	115	84
9 Guachipas	246	—	—	—	2	—	—	—	2	4	250	174	77
10 Iruya	804	—	—	—	—	—	—	—	20	20	824	377	254
11 Metán	603	1	—	4	2	—	9	4	3	23	626	154	98
12 Molinos	613	—	—	—	—	—	1	—	4	5	618	416	137
13 Orán	269	—	—	1	2	—	2	—	56	61	330	95	55
14 Poma (La) (Payogasta)	57	—	—	—	—	—	—	—	3	3	40	65	13
15 Rivadavia	246	1	—	—	1	—	—	—	17	19	265	165	29
16 Rosario de la Frontera	531	—	1	3	5	—	2	—	2	13	544	161	87
17 Rosario de Lerma	517	—	—	2	2	—	9	—	18	31	548	125	76
18 Salta (Capital)	1,470	12	2	17	6	2	47	3	123	212	1,682	116	83
19 San Cárlos	509	—	—	—	—	—	—	—	1	1	510	48	99
20 Santa Victoria	163	—	—	—	—	—	—	—	35	35	198	184	53
21 Viña (La)	460	—	1	1	1	—	1	—	5	9	469	333	136
TOTAL XIV	9,042	15	4	37	23	4	90	7	355	595	9,577	118	81

CUADRO XVIII

TABLEAU XVIII

XIV — PROVINCIA DE SALTA

Province de Salta

HABITANTES

Y propietarios de bienes raíces por nacionalidades. Resúmen de todas las que han tenido habitantes censados

Propriétaires d'immeubles par nationalités- Résumé de toutes celles qui ont eu des habitants recencés

NACIONALIDADES — NATIONALITÉS	Total de habitantes — *Total d'habitants*	Propietarios — *Propriétaires*	Proporcion por mil de propietarios sobre el total de habitantes de la respectiva nacionalidad — *Proportion par mil de propriétaires sur le total d'habitants de la respective nationalité*
1	2	3	4
Africanos — Africains	1	—	—
Alemanes — Allemands	73	15	205
Andorranos — Andorriens	—	—	—
Argelinos — Algériens	—	—	—
Asiáticos — Asiatiques	17	4	235
Austriacos — Autrichiens	55	4	73
Australianos — Australiens	—	—	—
Belgas — Belges	7	—	—
Bolivianos — Boliviens	2,828	291	101
Brasileros — Brésiliens	4	—	—
Colombianos — Colombiens	—	—	—
Chilenos — Chiliens	129	42	325
Chinos — Chinois	8	—	—
Costarriqueños — Costarriciens	—	—	—
Dinamarqueses — Danois	3	—	—
Dominicanos — Dominicains	—	—	—
Ecuatorianos — Équatoriens	—	—	—
Egipcios — Égyptiens	—	—	—
Españoles — Espagnols	442	37	84
Franceses — Français	130	23	177
Griegos — Grecs	1	—	—
Guatemaltecos — Guatémaltèques	—	—	—
Haitianos — Haïtiens	—	—	—
Hawaianos — Hawaïens	—	—	—
Holandeses — Hollandais	1	—	—
Hondureños — Honduriens	—	—	—
Indo-Ingleses — Indo-Anglais	—	—	—
Ingleses — Anglais	13	4	308
Italianos — Italiens	687	90	131
Japoneses — Japonais	—	—	—
Marroquíes — Marocains	—	—	—
Al frente — A reporter	4,399	510	—

NACIONALIDADES — NATIONALITÉS	Total de habitantes — *Total d'habitants*	Propietarios — *Propriétaires*	Proporción por mil de propietarios sobre el total de habitantes de la respectiva nacionalidad — *Proportion par mil de propriétaires sur le total d'habitants de la respective nationalité*
1	2	3	4
Del frente — Report	4,399	510	
Mexicanos — Mexicains	—	—	—
Mónacos — Monégasques	—	—	—
Montenegrinos — Monténégrins	—	—	—
Nicaragüenses — Nicaraguaiens	—	—	—
Norte Americanos — Américains du Nord	8	—	—
Orientales (del Uruguay) — Uruguayens	37	8	216
Paraguayos — Paraguayens	3	—	—
Persas — Persans	—	—	—
Peruanos — Péruviens	22	4	155
Portugueses — Portugais	1	—	—
Rumanos — Roumains	—	—	—
Rusos — Russes	3	—	—
Salvadoreños — Salvadoriens	—	—	—
Servios — Serbes	—	—	—
Siameses — Siamois	—	—	—
Suecos — Suédois	5	1	—
Suizos — Suisses	21	7	333
Turcos — Turcs	21	2	—
Venezolanos — Vénézuéliens	—	—	—
Otros paises — Autres pays	—	—	—
Extranjeros sin especificación — Étrangers sans spécificacion	18	3	166
Total de extranjeros — Total d'étrangers	4,538	535	118
Total de argentinos — Total d'argentins	113,477	9,042	80
Total XIV	118,015	9,577	81

CUADRO XIX *TABLEAU XIX*

Población nacional y extranjera, por sexos, según sus religiones

Population nationale et étrangère, par sexes, selon ses religions

Ver el resumen por provincias. — *Voir le résumé par provinces*

CUADRO XX *TABLEAU XX*

XIV — PROVINCIA DE SALTA

Province de Salta

La población argentina por sexos, según sus defectos físicos y psíquicos

La population argentine par sexes, selon ses défauts physiques et psychiques

DEPARTAMENTOS — DÉPARTEMENTS	POBLACIÓN ABSOLUTA ARGENTINA *Population absolue argentine*	ENFERMOS *Malades*		SORDO-MUDOS *Sourds-muets*		IDIOTAS *Idiots*		ALIENADOS *Aliénés*		CIEGOS *Aveugles*		CON BOCIO *Goitreux*		INVÁLIDOS *Invalides* Por accidente *Par accident*		INVÁLIDOS *Invalides* Por la guerra *Par la guerre*		TOTAL	PROPORCION POR 10000 HABITANTES *Proportion par 100000 habitants*
		Varones Hommes	Mujeres Femmes	V H	M F	V H	M F	V H	M F	V H	M F	V H	M F	V H	M F	V H	M F		
1	2	3	4	5	6	7	8	9	10	11	12	13	14	15	16	17	18	19	20
1 Anta	6,669	8	9	27	20	17	6	1	2	5	2	34	60	12	6	—	—	209	3,134
2 Cachi	5,011	10	11	1	3	2	2	—	—	5	6	—	1	2	2	1	—	46	918
3 Cafayate	5,378	3	6	25	15	9	3	—	1	5	6	7	32	5	2	—	—	119	2,213
4 Caldera	1,934	8	1	18	12	5	—	1	—	1	1	8	13	2	1	—	—	66	3,464
5 Campo Santo	4,704	20	11	16	20	5	6	—	—	3	1	76	—	3	—	—	—	164	8,508
6 Candelaria	1,727	7	8	7	9	3	5	—	—	—	—	3	15	4	3	—	—	64	3,706
7 Cerrillos	4,504	12	11	36	34	9	13	—	—	3	2	35	81	9	3	1	—	249	5,528
8 Chicoana	5,257	24	29	17	14	8	9	4	1	6	2	21	32	13	5	—	—	185	3,519
9 Guachipas	3,220	7	3	28	19	7	8	—	—	4	8	3	12	3	3	—	—	105	3,261
10 Iruya	3,187	4	4	13	21	2	—	—	—	7	4	11	15	7	—	—	—	88	2,793
11 Metán	6,252	26	20	18	26	17	12	2	2	8	5	14	58	20	9	—	—	237	3,791
12 Molinos	4,511	4	3	1	9	—	—	—	—	1	7	—	—	1	—	—	—	26	576
13 Orán	5,389	3	6	43	44	7	12	1	—	8	7	22	28	12	13	—	—	206	3,828
14 Poma (La) (Payogasta)	2,891	—	—	—	—	—	—	—	—	1	1	—	—	4	1	—	—	7	276
15 Rivadavia	9,069	9	16	13	13	5	3	—	2	5	5	8	24	14	8	—	—	120	1,323
16 Rosario de la Frontera	6,173	18	24	40	29	12	9	2	3	4	2	13	62	22	4	—	—	244	3,953
17 Rosario de Lerma	6,996	19	33	57	60	11	5	—	—	3	6	38	74	21	9	1	—	337	4,821
18 Salta (Capital)	18,532	109	47	41	62	18	28	9	11	20	14	40	175	52	20	4	—	650	3,508
19 San Cárlos	5,109	—	5	5	4	2	—	1	—	4	9	1	—	—	1	—	—	32	626
20 Santa Victoria	3,563	13	13	5	6	5	2	1	4	8	7	22	29	10	5	—	—	130	3,649
21 Viña (La)	3,415	12	15	27	29	4	8	1	—	6	—	18	46	16	3	—	—	183	5,359
	113,477	311	275	441	449	148	131	23	29	107	95	367	757	232	98	7	—	3,467	3,055
TOTAL XIV		586		890		279		49		202		1,124		330		7			

CUADRO XXI

TABLEAU XXI

XIV — PROVINCIA DE SALTA

Province de Salta

La población extranjera por sexos, según sus defectos físicos y psíquicos

La population étrangère par sexes, selon ses défauts physiques et psychiques

DEPARTAMENTOS / DÉPARTEMENTS	POBLACION ABSOLUTA EXTRANJERA *Population absolue étrangère*	ENFERMOS *Malades*		SORDO-MUDOS *Sourds-muets*		IDIOTAS *Idiots*		ALIENADOS *Aliénés*		CIEGOS *Aveugles*		CON BOCIO *Goitreux*		INVÁLIDOS *Invalides*				TOTAL	PROPORCION POR 100000 HABITANTES *Proportion par 100000 habitants*
														Por accidente *Par accident*		Por la guerra *Par la guerre*			
		Varones Hommes	Mujeres Femmes	V H	M F	V H	M F	V H	M F	V H	M F	V H	M F	V H	M F	V H	M F		
1	2	3	4	5	6	7	8	9	10	11	12	13	14	15	16	17	18	19	20
1 Anta	69	—	—	1	—	—	—	—	—	—	—	—	—	—	—	—	—	1	—
2 Cachi	68	—	—	1	—	—	—	—	—	—	—	—	—	—	—	—	—	1	—
3 Cafayate	96	—	—	—	1	—	—	—	—	—	—	—	—	—	—	—	—	1	—
4 Caldera	152	—	—	—	—	—	—	2	—	—	—	1	—	—	—	—	—	3	—
5 Campo Santo	371	1	—	1	—	1	—	—	—	—	—	6	2	1	—	—	—	12	3,504
6 Candelaria	11	—	—	—	—	—	—	—	—	—	—	—	—	—	—	—	—	—	—
7 Cerrillos	240	1	—	1	1	—	—	—	—	—	—	1	3	1	—	—	—	8	3,333
8 Chicoana	96	1	—	—	—	—	—	—	—	—	—	—	3	—	—	—	—	4	4,167
9 Guachipas	23	—	—	—	—	—	—	—	—	—	—	—	—	—	—	—	—	—	—
10 Iruya	53	—	—	1	—	—	—	—	—	1	—	—	—	—	—	—	—	2	—
11 Metán	149	1	—	—	—	—	—	—	—	—	—	—	—	—	—	—	—	1	—
12 Molinos	12	—	—	—	—	—	—	—	—	—	—	—	—	—	—	—	—	—	—
13 Orán	641	2	—	2	8	2	—	—	—	3	3	—	4	—	2	2	—	28	4,368
14 Poma (La) (Payogasta)	46	—	—	—	—	—	—	—	—	—	—	—	—	—	—	—	—	—	—
15 Rivadavia	115	2	—	—	—	—	—	—	—	—	—	1	3	—	—	—	—	6	5,217
16 Rosario de la Frontera	81	—	—	—	—	—	—	—	—	—	—	—	—	1	—	—	—	1	—
17 Rosario de Lerma	248	3	1	—	—	—	—	—	—	—	—	1	3	—	—	—	—	8	3,270
18 Salta (Capital)	1,829	21	1	1	—	—	—	—	—	3	2	1	4	5	2	1	—	41	2,242
19 San Cárlos	21	—	—	—	—	—	—	1	—	—	—	—	—	—	—	—	—	1	—
20 Santa Victoria	190	—	3	—	—	—	—	—	1	—	1	—	3	2	1	—	—	11	5,789
21 Viña (La)	27	1	—	—	—	—	—	—	—	—	—	—	—	—	—	—	—	1	—
	4,538	33	5	8	10	3	—	3	1	7	6	10	26	10	5	3	—	130	2,865
TOTAL XIV		38		18		3		4		13		36		15		3			

CUADRO XXII

TABLEAU XXII

Huérfanos de padre y madre de 0 á 14 años, argentinos y extranjeros, por sexos

Orphelins de pre et mère de 0 à 14 ans, argentins et étrangers, par sexes

Ver el resumen por provincias. — *Voir le résumé par provinces*

CUADRO XXIII *TABLEAU XXIII*

XIV — PROVINCIA DE SALTA

Province de Salta

Densidad de la población absoluta por kilómetro cuadrado

Densité de la population absolue par kilomètre carré

DEPARTAMENTOS DÉPARTEMENTS	EXTENSIÓN EN KIL. CUADRADOS	POBLACIÓN — POPULATION			DENSIDAD POR KIL. CUADRADO *Densité par kil. carré*
		ABSOLUTA Absolue	NATIONAL Nationale	EXTRANJERA Étrangére	
1	2	3	4	5	6
1 Anta	10,801	6,738	6,669	69	0.6
2 Cachi	17,917	5,079	5,011	68	0.3
3 Cafayate	2,698	5,474	5,378	96	2.0
4 Caldera	1,201	2,088	1,934	152	1.7
5 Campo Santo	2,455	5,075	4,704	371	2.1
6 Candelaria	6,320	1,738	1,727	11	0.2
7 Cerrillos	492	4,744	4,504	240	10.0
8 Chicoana	1,057	5,353	5,257	96	5.0
9 Guachipas	2,315	3,243	3,220	23	1.4
10 Iruya	4,110	3,240	3,187	53	0.8
11 Metán	2,612	6,401	6,252	149	2.5
12 Molinos	4,974	4,523	4,511	12	0.9
13 Orán	24,062	6,022	5,381	641	0.3
14 Poma (La) (Payogasta)	26,405	2,937	2,891	46	0.1
15 Rivadavia	84,137	9,184	9,069	115	0.3
16 Rosario de la Frontera	500	6,254	6,173	81	12.5
17 Rosario de Lerma	5,633	7,298	6,930	248	1.3
18 Salta (Capital)	1,320	20,361	18,532	1,829	15.3
19 San Cárlos	4,070	5,130	5,109	21	1.3
20 Santa Victoria	7,114	3,753	3,563	190	0.5
21 Viña (La)	906	3,442	3,415	27	3.8
TOTAL XIV	161,099	118,015	113,477	4,538	0.72

CUADROS XXIV y XXV *TABLEAUX XXIV et XXV*

Las mujeres casadas y viudas, según sus años de matrimonio y número de hijos

Les femmes mariées et veuves, selon leurs années de mariage et nombre d'enfants

Ver el resúmen por provincias. — *Voir le résumé par provinces*

CUADRO XXVI a.

TABLEAU XXVI a.

XIV — PROVINCIA DE SALTA

Province de Salta

Población argentina y extranjera de 14 años arriba, por sexos, según profesiones

Population argentine et étrangère de 14 ans et au-dessus par sexes, selon professions

RESÚMEN CLASIFICADO POR CATEGORÍA

Résumé classifié par catégorie

PROFESIONES *Professions*	ARGENTINOS *Argentins*		EXTRANJEROS *Étrangers*		TOTAL
	VARONES *Hommes*	MUJERES *Femmes*	VARONES *Hommes*	MUJERES *Femmes*	
1	2	3	4	5	6
I— Producción de la materia prima *Production de la matière première*					
Abastecedores — *Fournisseurs*	98	—	6	—	104
Acopiadores — *Marchands de blés*	—	—	—	—	—
Agricultores — *Agriculteurs*	9,196	1,679	891	53	11,813
Barraqueros — *Marchands de laines, cuirs, autres et produits*	2	—	—	—	2
Cazadores — *Chasseurs*	95	—	—	—	95
Estancieros — *Eleveurs*	172	114	4	2	292
Hacendados — *Propriétaires ruraux*	1,563	979	16	3	2,561
Horticultores — *Horticulteurs*	4	2	6	—	12
Isleños — *Insulaires*	—	—	—	—	—
Leñadores — *Bûcherons*	36	2	11	—	49
Mayordomos — *Intendants*	45	1	4	—	50
Obrajeros — *Contre-maitres*	—	—	—	—	—
Pasteros — *Vendeurs de foin et paille*	9	—	—	—	9
Pastores Vaqueros — *Pasteurs, Bergers, Vachers*	1,490	715	49	9	2,263
Pescadores — *Pêcheurs*	6	1	—	—	7
Picapedreros — *Tailleurs de pierre*	4	—	3	—	7
Sericultores — *Sériculteurs*	—	—	—	—	—
Reconocedores de frutos	—	—	—	—	—
Vinicultores — *Viniculteurs*	2	—	2	—	4
TOTAL I	12,722	3,481	995	67	17,268
II— Producciones industriales *Productions industrielles*					
Afinadores — *Accordeurs*	1	—	—	—	—
Afiladores — *Rémouleurs*	—	—	—	—	—
Aguadores — *Porteurs d'eau*	25	—	—	—	—
Alambradores — *Clôturiers*	5	—	—	—	25
Albañiles — *Maçons*	486	1	78	—	5
Alfareros — *Potiers*	2	71	5	2	565
Alpargateros — *Fabricants de sandales*	—	—	—	—	80
Amasadores — *Pâtisseurs*	4	118	—	5	—
Armeros — *Armuriers*	2	—	—	—	127
Aserradores — *Scieurs de bois*	4	—	2	—	4
Bordadoras — *Brodeuses*	—	7	3	—	7
Bronceros — *Bronziers*	1	—	—	—	7
Caldereros — *Chaudronniers*	—	—	—	—	—
Canasteros — *Vanniers*	2	3	—	—	—
Carboneros — *Charbonniers*	2	—	—	—	5
Carpinteros — *Charpentiers*	116	—	61	—	2
Calafates — *Calfats*	—	—	—	—	510
Cerveceros — *Brasseurs*	—	—	—	—	—
Carniceros — *Bouchers*	50	2	8	—	—
Chancheros — *Charcutiers*	1	9	—	—	60
Cigarreros — *Fabricants de cigares*	17	119	1	3	10
Colchoneros — *Matelassiers*	—	1	1	—	140
Confiteros — *Confiseurs*	4	4	1	2	5
Constructores de buques, armadores—*Constructeurs de navires, armateurs*	1	—	—	—	11
Cordeleros, cabulleros, etc. — *Cordiers*	—	—	—	—	1
Costureras— *Couturières*	1	4,578	—	147	—
Curtidores — *Tanneurs*	53	—	8	—	4,729
Doradores — *Doreurs*	4	—	—	—	61
Ebanistas, tallistas, etc — *Ebénistes, sculpteurs, etc*	—	—	—	—	4
Empapeladores — *Colleurs de papiers*	—	—	—	—	—
Encuadernadores — *Relieurs*	2	—	—	—	—
Escoberos — *Fabricants de balais*	—	—	1	—	2
Fabricantes — *Fabricants en général*	1	—	—	—	1
Fideleros — *Fabricants de Vermicelles*	—	1	1	—	1
Floristas (fabricantes) — *Fleuristes Fabricants*	—	3	—	—	2
Fundidores — *Fondeurs*	—	—	—	—	3
Gasistas — *Gazistes*	—	—	—	—	—
Grabadores — *Graveurs*	—	—	—	—	—
Graseros — *Marchands de graisse*	—	—	—	—	—
Herreros — *Forgerons*	139	1	31	—	170
Hojalateros — *Ferblantiers*	8	1	5	—	14
Suma al frente	1,262	4,921	209	159	6,551

CUADRO XXVI *b*.

TABLEAU XXVI b.

XIV — PROVINCIA DE SALTA

Province de Salta

Población argentina y extranjera de 14 años arriba, por sexos, según profesiones

Population argentine et étrangère de 14 ans et au-dessus, par sexes, selon professions

RESÚMEN CLASIFICADO POR CATEGORÍA

Résumé classifié par catégorie

PROFESIONES *Professions*	ARGENTINOS *Argentins*		EXTRANJEROS *Étrangers*		TOTAL
	VARONES *Hommes*	MUJERES *Femmes*	VARONES *Hommes*	MUJERES *Femmes*	
1	2	3	4	5	6
Del frente	1,262	4,921	209	159	6,551
Horneros — *Fourniers*	1	—	7	—	8
Hoteleros — *Hôteliers*	2	7	1	2	12
Fondistas — *Logeurs, Aubergistes*	1	1	—	—	2
Industriales diversos — *Industriels divers*	9	12	11	10	32
Jaboneros — *Savonniers*	1	7	—	—	8
Joyeros — *Joailliers, Bijoutiers*	—	—	6	—	6
Lecheros — *Laitiers*	14	4	2	1	21
Licoreros — *Liquoristes*	2	12	6	—	20
Limpia-ropas — *Dégraisseurs*	—	—	—	—	—
Litografos — *Lithographes*	—	—	—	—	—
Maquinistas — *Machinistes*	3	—	1	—	4
Marmoleros — *Marbriers*	—	—	2	—	2
Mecanicos — *Mécaniciens*	13	—	21	—	34
Mineros — *Mineurs*	16	—	19	—	35
Modistas — *Modistes*	—	14	—	3	17
Molineros — *Meuniers*	17	1	4	—	22
Muebleros — *Ebénistes*	—	—	2	—	2
Panaderos — *Boulangers*	58	281	35	7	381
Paragüeros — *Fabricants de parapluies*	—	—	—	—	—
Pintores — *Peintres*	15	—	7	—	22
Peluqueros — *Coiffeurs*	6	—	12	—	18
Pirotécnicos — *Artificiers*	—	—	—	—	—
Plomeros — *Plombiers*	—	—	—	—	—
Queseros — *Fromagiers*	—	2	—	—	2
Relojeros — *Horlogers*	5	—	1	—	6
Saladeristas — *Saladéristes (Boucanniers)*	—	—	—	—	—
Sastres — *Tailleurs*	130	—	20	—	150
Sombrereros — *Chapeliers*	30	1	11	—	42
Techeros — *Ferblantiers*	—	—	—	—	—
Talabarteros — *Selliers*	206	1	21	—	228
Tapiceros — *Tapissiers*	1	—	—	—	1
Tejedores — *Tisserands*	225	3,224	8	88	3,545
Tintoreros — *Teinturiers*	—	8	2	—	10
Techadores — *Couvreurs*	—	—	—	—	—
Tipógrafos — *Typographes*	24	—	—	—	24
Toneleros — *Tonneliers*	27	2	1	—	30
Torneros — *Tourneurs*	2	—	1	—	3
Veleros — *Voiliers*	—	—	1	—	1
Vidrieros — *Vitriers*	—	—	—	—	—
Yeseros — *Plâtriers*	—	—	1	—	1
Zapateros — *Cordonniers*	398	2	38	—	438
TOTAL II	2,467	8,489	450	270	11,676
III—Comercio *Commerce*					
Agentes — *Agents*	5	—	—	—	5
Almaceneros — *Epiciers*	—	—	—	—	—
Banqueros — *Banquiers*	1	—	—	—	1
Comerciantes — *Commerçants*	863	324	330	65	1,582
Corredores — *Courtiers*	—	—	—	—	—
Cobradores — *Garçons de recette*	2	—	—	—	2
Comisionistas — *Commissionnaires*	—	—	—	—	—
Dependientes — *Commis*	52	—	8	—	60
Empleados — *Employés*	239	5	33	7	284
Empresarios — *Entrepreneurs*	1	—	2	—	3
Ferreteros — *Quincailliers*	—	—	—	—	—
Plateros — *Orfèvres*	43	2	13	—	58
Rematadores — *Commissaires-priseurs*	2	—	—	—	2
Repartidores — *Porteurs à domicile*	—	—	—	—	—
Tenedores de libros — *Teneurs de livres*	1	—	1	—	2
Tenderos — *Merciers*	—	1	—	—	1
TOTAL III	1,309	332	387	72	2,000

CUADRO XXVI c. *TABLEAU XXVI c.*

XIV — PROVINCIA DE SALTA

Province de Salta

Población argentina y extranjera de 14 años arriba, por sexos, según profesiones

Population argentine et étrangère de 14 ans et au-dessus, par sexes, selon professions

RESÚMEN CLASIFICADO POR CATEGORÍA

Résumé classifié par catégorie

PROFESIONES *Professions*	ARGENTINOS *Argentins*		EXTRANJEROS *Étrangers*		TOTAL
	VARONES *Hommes*	MUJERES *Femmes*	VARONES *Hommes*	MUJERES *Femmes*	
1	2	3	4	5	6
IV — Transportes *Transports*					
Arrieros, troperos etc. — *Muletiers*	375	7	7	—	389
Buzos — *Scaphandriers*	—	—	—	—	—
Carreros — *Charretiers*	151	—	10	—	161
Cocheros — *Cochers*	113	—	7	—	120
Correos, postillones, etc.—*Facteurs, Postillons*	1	—	—	—	1
Empleados de ferro-carril—*Employés de chemins de fer*	15	—	8	—	23
Marinos — *Marins*	2	—	2	—	4
Mozos de cordel (changadores) — *Portefaix*	20	—	1	—	21
Prácticos — *Lamaneurs*	—	—	—	—	—
Pilotos — *Pilotes*	—	—	—	—	—
Telefonistas — *Téléphonistes*	7	2	—	—	9
Telegrafistas — *Télégraphistes*	13	—	2	—	15
Vaqueanos — *Guides*	—	—	—	—	—
Total IV..	697	9	37	—	743
V — Propiedad mueble é inmueble *Propriété mobilière et immobilière*					
Rentistas — *Rentiers* Total V...	51	140	6	11	208
VI — Personal de servicio *Personnel de service*					
Caballerizos — *Palefreniers*	2	—	—	—	2
Cocineros — *Cuisiniers*	25	1,166	6	53	1,250
Domadores — *Dompteurs*	14	—	1	—	15
Domésticos — *Domestiques*	278	2,418	12	61	2,769
Lavanderas — *Blanchisseuses*	14	3,031	—	106	3,151
Lustradores de calzado — *Décrotteurs*	—	—	1	—	1
Mensajeros — *Commissionnaires*	—	—	—	—	—
Planchadoras — *Repasseuses*	—	601	1	24	628
Trabajos domésticos — *Travaux domestiques*	—	40	—	—	40
Total VI..	333	7,259	21	243	7,856
VII — Defensa del país *Défense du pays*					
Militares — *Militaires* Total VII..	219	—	6	—	255
VIII — Administración pública *Administration publique*					
Empleados de Gobierno ó Adm. — *Employés de gouvernement ou Adm.*...	82	3	17	—	102
IX — Cultos *Cultes*					
Clérigos (no católicos) — *Ecclésiastiques non catholiques*	—	—	—	—	—
Religiosas católicas — *Religieuses catholiques*	—	40	2	10	52
Sacerdotes, frailes — *Prêtres, moines*	26	—	31	—	51
Sacristanes, campaneros, legos — *Sacristains, frères*	3	—	—	—	3
Total IX..	23	40	33	10	106
X — Jurisprudencia *Jurisprudence*					
Abogados — *Avocats*	45	—	4	—	49
Escribanos — *Notaires*	15	—	3	—	18
Escribientes, copistas — *Copistes*	9	—	2	—	11
Contadores — *Comptables*	21	—	10	—	31
Procuradores — *Agents d'affaires*	26	—	7	—	33
Total X..	116	—	26	—	142

CUADRO XXVI d. *TABLEAU XXVI d.*

XIV — PROVINCIA DE SALTA

Province de Salta

Población argentina y extranjera de 14 años arriba, por sexos, según profesiones

Population argentine et étrangère de 14 ans et au-dessus, par sexes, selon professions

RESÚMEN CLASIFICADO POR CATEGORÍA

Résumé classifié par catégorie

PROFESIONES *Professions*	ARGENTINOS *Argentins*		EXTRANJEROS *Étrangers*		TOTAL
	VARONES *Hommes*	MUJERES *Femmes*	VARONES *Hommes*	MUJERES *Femmes*	
1	2	3	4	5	6
XI — Profesiones sanitarias *Professions sanitaires*					
Curanderos — *Médecins sans titres*	1	7	—	—	8
Dentistas — *Dentistes*	—	—	2	—	2
Enfermeros — *Infirmiers*	—	—	—	—	—
Farmaceuticos — *Pharmaciens*	6	—	7	—	13
Flebotomos — *Phlébotomes*	—	—	—	—	—
Ortopedicos — *Orthopédistes*	—	—	—	—	—
Medicos — *Médecins*	15	—	6	—	21
Parteras — *Sage-femmes*	—	10	—	1	11
Pedicuros — *Pédicures*	—	—	—	—	—
Quimicos — *Chimistes*	—	—	1	—	1
Veterinarios — *Vétérinaires*	—	—	—	—	—
Total XI..	22	17	16	1	56
XII — Instrucción y Educación *Instruction et Education*					
Maestros de Escuela — *Instituteurs*	46	114	10	10	180
Estudiantes — *Etudiants*	68	1	3	—	72
Total XII..	114	115	13	10	252
XIII — Bellas Artes *Beaux-Arts*					
Arquitectos — *Architectes*	—	—	11	—	11
Dibujantes — *Dessinateurs*	—	—	—	—	—
Fotografos — *Photographes*	2	—	—	—	2
Escultores — *Sculpteurs*	3	—	—	—	3
Artistas — *Artistes*	—	1	—	12	13
Total XIII..	5	1	11	12	29
XIV — Letras y Ciencias *Lettres et Sciences*					
Agrimensores — *Arpenteurs*	2	—	4	—	6
Caligrafos — *Calligraphes*	3	—	—	—	3
Ingenieros — *Ingénieurs*	2	—	13	—	15
Literatos — *Littérateurs*	—	—	—	—	—
Periodistas — *Journalistes*	5	—	3	—	8
Taquigrafos — *Sténographes*	1	—	—	—	1
Traductores — *Traducteurs*	—	—	—	—	—
Total XIV..	13	—	20	—	33
XV — Profesiones ambulantes *Professions ambulantes*					
Acróbatas — *Acrobates*	5	—	9	—	14
Mercachifles — *Colporteurs*	—	—	—	—	—
Musicos — *Musiciens*	61	—	22	—	83
Vendedores diversos — *Vendeurs divers*	1	19	2	6	28
Total XV..	67	19	33	6	125
XVI — Personal de fatiga que no tienen trabajo fijo *Gens de peine sans profession déterminée*					
Jornaleros — *Journaliers* ...Total XVI..	8,986	391	530	12	9,919
XVII — Personal á cargo de otros *Personnel à charge d'autrui*					
Mendigos — *Mendiants*	3	1	1	—	5
Prostitutas — *Filles publiques*	—	35	—	2	37
Rufianes — *Entreteneurs*	—	—	—	—	—
Total XVII..	3	36	1	2	42
XVIII					
Sin profesion — *Sans profession* .....Total XVIII..	5,351	15,184	197	665	21,397
Total general I á XVIII.....	32,510	35,519	2,799	1,381	72,209

CUADRO I

TABLEAU I

XV — PROVINCIA DE JUJUY

Province de Jujuy

Población absoluta en 1895 y 1869; aumento + ó disminución — absoluta y relativa

Population absolue en 1895, et 1869; augmentation + ou diminution — absolue et relative

DEPARTAMENTOS DÉPARTEMENTS	1895	1869	AUMENTO + DISMINUCIÓN — EN 1895 RESPECTO A 1869 *Augmentation + diminution — en 1895 relativement à 1869*	
			ABSOLUTO *Absolu*	POR MIL *Par mil*
1	2	3	4	5
1 Cochinoca	3,741	3,845	— 104	—
2 Humahuaca	4,298	3,590	+ 708	+ 197
3 Jujuy (Capital)	10,165	7,629	+ 2,536	+ 332
4 Ledesma	4,786	5,248	— 462	—
5 Perico del Cármen	5,406	3,170	+ 2,236	+ 705
6 Perico de San Antonio	1,049	976	+ 73	+ 75
7 Rinconada	1,681	2,395	— 714	—
8 Santa Catalina	2,454	2,640	— 186	—
9 San Pedro	6,451	2,228	+ 4,223	+ 1.891
10 Tilcara	2,742	2,157	+ 585	+ 271
11 Tumbaya	2,030	1,643	+ 387	+ 235
12 Valle Grande	1,631	1,403	+ 228	+ 162
13 Yavi	3,279	3,455	— 176	—
TOTAL XV	49,713	40,879	+ 9,334	+ 231

CUADRO II a.

TABLEAU II a.

Población urbana y rural, absoluta y relativa, en 1895 y 1869

Population urbaine et rurale, absolue et relative, en 1895 et 1869

CIUDADES, PUEBLOS Y DIVISIONES CENSALES *Villes, villages et divisions du recensement*	1895			1869			AUMENTO + Ó DISMINUCIÓN — EN 1895 *Augmentation + ou diminution — en 1895*					
							ABSOLUTA *Absolue*			POR MIL *Par mil*		
	Urbana *Urbaine*	Rural *Rurale*	TOTAL	Urbana *Urbaine*	Rural *Rurale*	TOTAL	Urbana *Urbaine*	Rural *Rurale*	TOTAL	Urbana *Urbaine*	Rural *Rurale*	TOTAL
1	2	3	4	5	6	7	8	9	10	11	12	13
1 Cochinoca	202	3,539	3,741	108	3,737	3,845	+ 94	— 198	— 104	+ 870	—	—
2 Humahuaca	526	3,772	4,298	456	3,134	3,590	+ 70	+ 638	+ 708	+ 154	+ 203	+ 197
3 Jujuy (Capital)	4,159	6,006	10,165	3,072	4,557	7,629	+ 1,087	+ 1,449	+ 2,536	+ 354	+ 318	+ 332
4 Ledesma	3,468	1,318	4,786	3,149	2,099	5,248	+ 319	— 781	— 462	+ 101	—	—
5 Perico del Cármen	772	4,634	5,406	549	2,621	3,170	+ 223	+ 2,013	+ 2,236	+ 406	+ 769	+ 705
6 Perico de San Antonio	210	839	1,049	176	800	976	+ 34	+ 39	+ 73	+ 193	+ 49	+ 75
7 Rinconada	150	1,531	1,681	285	2.110	2,395	— 135	— 579	— 714	—	—	—
8 Santa Catalina	179	2,275	2,454	228	2,412	2,640	— 49	— 137	— 186	—	—	—
9 San Pedro	—	6,451	6,451	472	1,756	2,228	— 472	+ 4,695	+ 4,223	—	+ 2,678	+ 1,895
10 Tilcara	525	2,217	2,742	444	1,713	2,157	+ 81	+ 504	+ 585	+ 182	+ 294	+ 271
11 Tumbaya	64	1,966	2,030	196	1,447	1,643	— 132	+ 519	+ 387	—	+ 358	+ 235
12 Valle Grande	—	1,631	1,631	183	1,220	1,403	— 183	+ 411	+ 228	—	+ 336	+ 162
13 Yavi	494	2,785	3,279	287	3,168	3,455	+ 207	— 383	— 176	+ 721	—	—
TOTAL XV	10,749	38,964	49,713	9,605	30,774	40,379	+ 1,144	+ 8,190	+ 9,334	+ 119	+ 266	+ 231

CUADRO II b. *TABLEAU II b.*

XV—PROVINCIA DE JUJUY

Province de Jujuy

Población urbana y rural según las menores divisiones geográficas y administrativas

COMPRENDIENDO TODAS LAS DESIGNACIONES QUE APARECEN EN LOS ORIGINALES DEL CENSO

Population urbaine et rurale selon le plus petites divisions géographiques et administratives

NÚMERO DE ORDEN N° d'ordre	NOMBRE DEL DISTRITO NOM DE LA COMMUNE	NOMBRE DEL PUEBLO Ó DESIGNACIÓN GEOGRÁFICA DEL SITIO *Nom de la ville, au bourg ou designation géographique de l'endroit*	POBLACIÓN POPULATION		
			URBANA *Urbaine*	RURAL *Rurale*	TOTAL del distrito TOTAL de la commune
1	2	3	4	5	6
		I — DEPARTAMENTO COCHINOCA			
1	Abra Colorada	Abra Colorada y Munayoc	—	123	123
2	Abralaite	Abralaite	—	300	300
3	Abrapampa	Abrapampa	—	680	680
4	Carahuasi	Carahuasi	—	150	150
5	Casavindo	Casavindo	85	681	766
6	Cochinoca	Cochinoca	117	—	117
7	Miraflores	Miraflores	—	281	281
8	Potrero	Potrero	—	150	150
9	Puesto	Puesto	—	450	450
10	Qüera	Qüera	—	150	150
11	Queta	Queta	—	150	150
21	Rumi Cruz	Rumi Cruz	—	150	150
13	Tinati y Quichagua	Tinati y Quichagua	—	150	150
14	Tinte	Tinte		124	124
		Total del Departamento I	202	3,539	3,741
		II — DEPARTAMENTO HUMAHUACA			
15	Aguilar	Aguilar	—	263	263
16	Aparzo y Sianso	Aparzo y Sianso	—	450	450
17	Azul Pampa	Azul Pampa	—	93	93
18	Calete	Calete	—	150	150
19	Cóndor y Tejada	Cóndor y Tejada	—	150	150
20	Costaca	Costaca	—	249	249
21	Cueva (La)	Cueva (La)	—	280	280
22	Champe, Rodeo, Casillas y Millayoc	Champe, Rodeo, Casillas y Millayoc	—	302	302
23	Entre Rios	Entre Rios	—	210	210
24	Mal Paso, Corraya, Obara, Sapagua y Chorrillo	Mal Paso, Corraya, Obara, Sapagua y Chorrillos	—	393	393
25	Negra Muerta	Negra Muerta	—	188	188
26	Humahuaca	Humahuaca	526	—	526
27	Pueblo Viejo	Pueblo Viejo	—	300	300
28	San Roque	San Roque	—	256	256
29	Uquía	Uquía	—	307	307
30	Vicuñayoc	Vicuñayoc	—	181	181
		Total del Departamento II	526	3,772	4,298
		III — DEPARTAMENTO JUJUY (CAPITAL)			
31	Alisos de Abajo	Alisos de Abajo	—	485	485
32	Almona	Almona	—	295	295
33	Capillas (Las)	Capillas (Las) y Cucho	—	292	292

CUADRO II b.

TABLEAU II b.

XV — PROVINCIA DE JUJUY

Province de Jujuy

Población urbana y rural según las menores divisiones geográficas y administrativas

COMPRENDIENDO TODAS LAS DESIGNACIONES QUE APARECEN EN LOS ORIGINALES DEL CENSO

Population urbaine et rurale selon les plus petites divisions géographiques et administratives

NÚMERO DE ÓRDEN / Nº d'ordre	NOMBRE DEL DISTRITO / NOM DE LA COMMUNE	NOMBRE DEL PUEBLO Ó DESIGNACIÓN GEOGRÁFICA DEL SITIO / *Nom de la ville, ou bourg ou désignation géographique de l'endroit*	POBLACIÓN / POPULATION — URBANA / *Urbaine*	RURAL / *Rurale*	TOTAL del distrito / TOTAL dela commune
1	2	3	4	5	6
34	Cármen, Bella Vista, Viñas, Perales, Chigra	Cármen, Bella Vista, Viña, Perales, Chigra	—	634	634
35	Chañi	Chañi	—	285	285
36	Guerreros	Guerreros	—	238	238
37	Fraire y Tirasci	Fraire y Tirasci	—	206	206
38	Jala y Reyes	Jala y Reyes	—	498	498
39	Juan Galan	Juan Galan	—	38	38
40	Jujuy (Capital)	Jujuy (Capital)	4,159	—	-
		Brete	—	300	—
		Caramuco	—	56	4,515
41	Lozano y León	Lozano y León	—	243	243
42	Molino	Molino	—	195	195
43	Ocloyas y Tilquica	Ocloyas y Tilquica	—	492	492
44	Palpalá	Palpalá y Torre (La)	—	395	395
45	Pongo (El)	Pongo (El)	—	166	166
46	Remate	Remate	—	125	125
48	Rio Blanco	Rio Blanco	—	188	188
48	San Pedrito y Arenales	San Pedrito y Arenales	—	600	600
49	Senda de Medina	Senda de Medina	—	275	275
		Total del Departamento III	4,159	6,006	10,165
		IV — DEPARTAMENTO LEDESMA			
50	Candelaria	Candelaria	—	399	399
51	Ledesma	Ledesma	2,743	—	2,743
52	Palmar	Palmar	—	255	255
53	Palos, Blanco, Pampa y Sauzal	Palos, Blanco, Pampa y Sauzal	—	300	300
54	Rio Negro	Reducción	385	—	385
55	San Lorenzo	San Lorenzo	340	364	704
		Total del Departamento IV	3,468	1,318	4,786
		V — DEPARTAMENTO PERICO DEL CÁRMEN			
56	Bordo de la Isla	Bordo de la Isla	—	462	462
57	Cañadas y Pampitas	Cañadas y Pampitas	—	270	270
58	Chucupal	Chucupal	—	329	329
59	Sapachos, y Pampa Blanca	Sapachos y Pampa Blanca	—	323	323
60	Monte Rico	Monte Rico	—	328	328
61	Ollero y Agua Caliente	Ollero y Agua Caliente	—	388	388
62	Ovejeria	Ovejeria	—	269	269
63	Pampa Blanca	Pampa Blanca	—	750	750
64	Perico, Estación	Perico, Estación	—	324	324

CUADRO II b.

TABLEAU II b.

XV — PROVINCIA DE JUJUY

Province de Jujuy

Población urbana y rural según las menores divisiones geográficas y administrativas

COMPRENDIENDO TODAS LAS DESIGNACIONES QUE APARECEN EN LOS ORIGINALES DEL CENSO

Population urbaine et rurale selon le plus petites divisions géographiques et administratives

NÚMERO DE ORDEN *Nº d'ordre*	NOMBRE DEL DISTRITO NOM DE LA COMMUNE	NOMBRE DEL PUEBLO Ó DESIGNACIÓN GEOGRÁFICA DEL SITIO *Nom de la ville, ou bourg ou designation géographique de l'endroit*	POBLACION / POPULATION		
			URBANA *Urbaine*	RURAL *Rurale*	TOTAL del distrito TOTAL de la commune
1	2	3	5	6	7
65	Perico de San Juan	Perico de San Juan	—	378	378
66	Perico del Cármen	Perico del Cármen	772	—	772
67	Pozo Verde y Chamical	Pozo Verde y Chamical	—	595	595
68	Rio de la Estancia	Rio de la Estancia	—	218	218
		Total del Departamento V	772	4,684	5,406
		VI — DEPARTAMENTO PERICO DE SAN ANTONIO			
69	Alisos, Toma, Paño	Alisos, Toma, Paño	—	231	231
70	Cabaña y Potrerillo	Cabaña y Potrerillo	—	190	190
71	Ceibal y Guahico Hondo	Ceibal y Guahico Hondo	—	150	150
72	Cerro Negro	Cerro Negro	—	189	139
73	Perico de San Antonio	Perico de San Antonio	210	—	210
74	Rio Blanco	Rio Blanco	—	120	120
		Total del Departamento VI	210	839	1,049
		VII — DEPARTAMENTO RINCONADA			
75	1ª Sección	1ª Sección (Rinconada)	150	118	268
76	2ª Sección	2ª Sección	—	309	309
77	3ª Sección	3ª Sección	—	240	240
78	4ª Sección	4ª Sección	—	270	270
79	5ª Sección	Santo Domingo y Oclayoc	—	144	144
80	6ª Sección	6ª Sección	—	224	224
81	7ª Sección	7ª Sección	—	229	226
		Total del Departamento VII	150	1,531	1,681
		VIII — DEPARTAMENTO STA. CATALINA			
82	Houles y Morro	Houles y Morro	—	150	150
83	Canchuelas	Canchuelas	—	109	109
84	Cerrito y Rio Grande	Cerrito y Rio Grande	—	150	150
85	Cieneguillas y Toquero	Cieneguillas y Toquero	—	235	235
86	Cruz (La)	Cruz (La)	—	130	130
87	Escaya y Corral Blanco	Escaya y Corral Blanco	—	48	48
88	Hornillos	Hornillos	—	53	53
89	Mérco	Mérco	—	150	150
90	Oratorio	Oratorio	—	93	93
91	Peña Colorada	Peña Colorada	—	63	63
92	Puesto	Puesto	—	173	173
93	Puesto Chico, Yocaba y Las Costas	Puesto Chico, Yocaba y las Costas	—	237	237
94	Puesto Grande	Puesto Grande	—	150	150
95	San Francisco	San Francisco	—	72	72
96	San León	San León	—	126	126

CUADRO II b. *TABLEAU II b*

XV — PROVINCIA DE JUJUY

Province de Jujuy

Población urbana y rural según las menores divisiones geográficas y administrativas

COMPRENDIENDO TODAS LAS DESIGNACIONES QUE APARECEN EN LOS ORIGINALAS DEL CENSO

Population urbaine el rurale selon les plus petites divisions géographiques et administratives

NÚMERO DE ORDEN Nº d'ordre	NOMBRE DEL DISTRITO NOM DE LA COMMUNE	NOMBRE DEL PUEBLO Ó DESIGNACIÓN GEOGRÁFICA DEL SITIO *Nom de la ville, ou boury ou désignation géographique de l'endroit*	POBLACION / POPULATION		
			URBANA *Urbaine*	RURAL *Rurale*	TOTAL del distrito TOTAL de la commune
1	2	3	4	5	6
97	Santa Catalina	Santa Catalina	179	—	179
98	Tapia, Ciénaga y Potrero	Tapia, Ciénaga y Potrero	—	207	207
99	Timón Cruz	Timón Cruz	—	129	129
		Total del Departamento VIII	179	2,275	2,454
		IX — DEPARTAMENTO SAN PEDRO			
100	Banda de los Giles	Banda de los Giles	—	295	295
101	Barro Negro	Barro Negro	—	150	150
102	Chaguaral	Chaguaral	—	93	93
103	Esperanza (La)	Esperanza (La)	—	1,209	1,209
104	Miraflores	Miraflores	—	758	758
105	Palos Blancos	Palos Blancos	—	150	150
106	Quemado	Quemado	—	210	210
107	Saladillo y Mendieta	Saladillo y Mendieta	—	410	410
108	San Antonio, Bajada y Palmar	San Antonio, Bajada y Palmar	—	588	588
109	San Lúcas	San Lúcas	—	150	150
110	San Pedro	San Pedro	—	1,380	1,380
111	Santa Bárbara	Santa Bárbara	—	629	629
112	Santa Clara	Santa Clara	—	183	183
113	Lavayen	Lavayen	—	246	246
		Total del Departamento IX	—	6,451	6,451
		X — DEPARTAMENTO TILCARA			
114	Banda	Banda	—	209	209
115	Durazno	Durazno	—	115	115
116	Huacalera	Huacalera	—	495	495
117	Juella	Juella	—	260	260
118	Maimara	Maimara	—	570	570
119	Tala	Tala	—	368	368
120	Taquispampa	Taquispampa	—	200	200
121	Tilcara	Tilcara	525	—	525
		Total del Departamento X	525	2,217	2,742
		XI — DEPARTAMENTO TUMBAYA			
122	Chañar Chico	Chañar Chico	—	150	150
123	Colorados	Colorados	—	218	218
124	Huagra	Huagra	—	260	260
125	Moreno	Moreno	—	172	172
126	Puerta Corral	Puerta Corral	—	165	165
127	Purmamarca	Purmamarca	—	545	545
128	San Bernardo	San Bernardo	—	88	88
129	Tumbaya	Tumbaya	64	—	64
130	Volcan y Chorrillos	Volcan y Chorrillos	—	368	368
		Total del Departamento XI	64	1,966	2,030

CUADRO II b. *TABLEAU II b.*

XV—PROVINCIA DE JUJUY

Province de Jujuy

Población urbana y rural según las menores divisiones geográficas y administrativas

COMPRENDIENDO TODAS LAS DESIGNACIONES QUE APARECEN EN LOS ORIGINALES DEL CENSO

Population urbaine et rurale selon les plus petites divisions géographiques et administratives

NÚMERO DE ORDEN Nº d'ordre	NOMBRE DEL DISTRITO NOM DE LA COMMUNE	NOMBRE DEL PUEBLO Ó DESIGNACIÓN GEOGRÁFICA DEL SITIO *Nom de la ville, ou bourg ou désignation géographique de l'endroit*	POBLACIÓN POPULATION URBANA *Urbaine*	RURAL *Rurale*	TOTAL del distrito TOTAL de la commune
1	2	3	4	5	6
		XII — DEPARTAMENTO VALLE GRANDE			
131	Caspalá	Caspalá	—	300	300
132	Cablegná y Pampichuela	Cablegná y Pampichuela	—	484	484
133	Santa Ana	Santa Ana	—	800	800
134	San Lúcas	San Lúcas	—	150	150
135	Ceibales	Ceibales	—	118	118
136	Valle Grande	Valle Grande	—	279	279
		Total del Departamento XII	—	1,631	1,631
		XIII — DEPARTAMENTO YAVI			
137	Barrios	Barrios	—	124	124
138	Cara-Cara	Cara-Cara	—	100	100
139	Cangrejos	Cangrejos	—	66	66
140	Cangrejillos	Cangrejillos	—	143	143
141	Cerrillos	Cerrillos	—	360	360
142	Chalguamayo	Chagualmayo	—	81	81
143	Chocoite	Chocoite	—	241	241
144	Corral Blanco	Corral Blanco	—	219	219
145	Escaya	Escaya	—	207	207
146	Pulpera	Pulpera	—	123	123
147	Pulmahuasi	Pulmahuasi	—	94	94
148	Quinca (La)	Quinca (La)	—	172	172
149	Sausano	Sausano	—	263	263
150	Suri-Pujio	Suri—Pujio	—	172	172
151	Tacanaite	Tacanaite	—	78	78
152	Yavi	Yavi	494	—	494
153	Yavi Chico	Yavi Chico	—	342	342
		Total del Departamento XIII	494	2,785	3,279
		RESÚMEN POR DEPARTAMENTOS			
I	Cochinoca		202	3,539	3,741
II	Humahuaca		526	3,772	4,298
III	Jujuy (Capital)		4,159	6,006	10,165
IV	Ledesma		3,468	1,318	4,786
V	Perico del Cármen		772	4,634	5,406
VI	Perico de San Antonio		210	889	1,049
VII	Rinconada		150	1,531	1,681
VIII	Santa Catalina		179	2,275	2,454
IX	San Pedro		—	6,451	6,451
X	Tilcara		525	2,217	2,742
XI	Tumbaya		64	1,966	2,030
XII	Valle Grande		—	1,631	1,631
XIII	Yavi		494	2,785	3,279
		Total de la Provincia XV	10,749	38,964	49,713

CUADRO II c.

TABLEAU II c.

XV—PROVINCIA DE JUJUY

Province de Jujuy

Población urbana según los últimos censos

Population urbaine selon les derniers recensements

NÚMERO DE ÓRDEN N° d'ordre	NOMBRE DEL PUEBLO — NOM DE LA VILLE OU BOURG	POBLACIÓN — POPULATION 1895	1869
1	2	3	4
1	Casavindo	85	—
2	Cochinoca	117	108
3	Humahuaca	526	456
4	Jujuy (Capital)	4,159	3,072
5	Ledesma	2,743	3,149
6	Perico del Cármen	772	549
7	Perico de San Antonio	210	176
8	Reducción	385	—
9	Rinconada	150	285
10	San Lorenzo	340	—
—	San Pedro	—	472
11	Santa Catalina	179	228
12	Tilcara	525	444
13	Tumbaya	64	196
—	Valle Grande	—	183
14	Yavi	494	287
	Total XV	10,749	9,605

CUADRO III *TABLEAU III*

XV — PROVINCIA DE JUJUY

Province de Jujuy

Población argentina y extranjera, por sexos, y su proporción por mil

Population argentine et étrangère, par sexes, et sa proportion par mil

DEPARTAMENTOS / DÉPARTEMENTS	ARGENTINOS / *Argentins*			EXTRANJEROS / *Étrangers*			TOTAL			Proporción por mil en el total de habitantes. — *Proportion par mil sur le total d'habitants.*	
	VARONES *Hommes*	MUJERES *Femmes*	TOTAL	VARONES *Hommes*	MUJERES *Femmes*	TOTAL	VARONES *Hommes*	MUJERES *Femmes*	TOTAL	VARONES *Hommes*	EXTRANJEROS *Étrangers*
1	2	3	4	5	6	7	8	9	10	11	12
1 Cochinoca	1,762	1,933	3,695	26	20	46	1,788	1,953	3,741	478	12
2 Humahuaca	1,952	2,101	4,053	127	118	245	2,079	2,219	4,298	483	57
3 Jujuy (Capital)	4,337	4,513	8,850	835	480	1,315	5,172	4,993	10,165	508	129
4 Ledesma	2,032	1,563	3,595	1,070	121	1,191	3,102	1,684	4,786	648	247
5 Perico del Cármen	2,677	2,218	4,895	327	184	511	3,004	2,402	5,406	556	93
6 Perico de San Antonio	517	510	1,027	15	7	22	532	517	1,049	507	21
7 Rinconada	769	872	1,641	23	17	40	792	889	1,681	471	24
8 Santa Catalina	1,117	1,209	2,326	66	62	128	1,183	1,271	2,454	482	52
9 San Pedro	3,433	2,306	5,739	581	131	712	4,014	2,437	6,451	622	110
10 Tilcara	1,209	1,365	2,574	91	77	168	1,300	1,442	2,742	474	61
11 Tumbaya	1,002	1,000	2,002	20	8	28	1,022	1,008	2,030	503	17
12 Valle Grande	781	833	1,614	10	7	17	791	840	1,631	485	10
13 Yavi	1,886	1,092	3,078	92	109	201	1,478	1,801	3,279	451	61
TOTAL XV	22,074	22,115	45,089	3,283	1,341	4,624	26,257	23,456	49,713	528	93

CUADRO IV a. *TABLEAU IV a*

Población argentina y extranjera, por sexos y períodos de vida

Population argentine et étrangère, par sexes et périodes de vie

DEPARTAMENTOS / DÉPARTEMENTS	AÑOS — ANS																	
	MENOS DE 1 *Moins de 1*				1				2				3				4				5			
	Argentinos Argentins		Extranjeros Étrangers		Argentinos Argentins		Extranjeros Étrangers		Argentinos Argentins		Extranjeros Étrangers		Argentinos Argentins		Extranjeros Étrangers		Argentinos Argentins		Extranjeros Étrangers		Argentinos Argentins		Extranjeros Étrangers	
	Varones Hommes	Mujeres Femmes	V H	M F	V H	M F	V H	M F	V H	M F	V H	M F	V H	M F	V H	M F	V H	M F	V H	M F	V H	M F	V H	M F
1	2		3		4		5		6		7		8		9		10		11		12		13	
1 Cochinoca	48	37	—	—	60	50	—	—	81	92	—	1	62	60	—	—	77	80	—	—	61	48	—	—
2 Humahuaca	35	52	—	—	68	46	1	—	73	81	—	—	82	65	2	—	88	67	—	2	57	66	—	1
3 Jujuy (Capital)	99	74	2	1	171	186	1	—	139	162	2	2	151	167	2	1	136	156	1	3	142	147	—	3
4 Ledesma	33	25	—	1	40	38	3	—	45	38	3	—	37	37	—	1	34	35	—	—	50	39	3	1
5 Perico del Cármen	46	51	—	—	105	76	—	—	63	74	1	—	92	72	—	—	80	71	1	—	77	79	—	—
6 Perico de San Antonio	20	23	—	—	15	10	—	—	16	16	—	—	25	21	—	—	21	15	—	—	29	20	—	—
7 Rinconada	28	32	—	—	23	24	1	—	26	21	—	—	30	36	—	1	27	27	—	1	22	23	1	—
8 Santa Catalina	19	25	—	—	74	49	—	1	51	47	—	1	56	43	—	—	38	40	1	2	37	24	1	—
9 San Pedro	142	100	6	3	47	57	3	—	62	71	2	—	64	54	2	—	80	80	—	—	88	65	2	—
10 Tilcara	42	44	—	—	44	48	1	—	54	57	1	1	60	50	1	1	44	29	1	—	45	37	—	2
11 Tumbaya	15	27	—	—	38	32	—	—	37	32	—	—	37	27	—	—	26	34	—	—	30	28	—	—
12 Valle grande	10	12	—	—	31	34	—	—	35	30	—	—	28	27	—	—	25	15	—	—	27	16	—	—
13 Yavi	35	33	—	—	36	42	1	1	41	49	—	3	53	54	—	2	52	52	1	2	48	44	1	—
	572	535	8	5	752	692	11	2	723	770	9	8	777	718	7	6	728	701	5	10	713	636	8	7
	1,107		13		1,444		13		1,493		17		1,490		13		1,429		15		1,349		15	
TOTAL XV	1,120				1,457				1,510				1,503				1,444				1.364			

CUADRO IV b. *TABLEAU IV b.*

XV — PROVINCIA DE JUJUY

Province de Jujuy

Población argentina y extranjera, por sexos y periodos de vida

Population argentine et étrangère, par sexes et périodes de vie

DEPARTAMENTOS / DÉPARTEMENTS	AÑOS — ANS																							
	6 á 14				15 á 17				18 á 30				31 á 35				36 á 40				41 á 50			
	Argentinos Argentins		Extranjeros Étrangers		Argentinos Argentins		Extranjeros Étrangers		Argentinos Argentins		Extranjeros Étrangers		Argentinos Argentins		Extranjeros Étrangers		Argentinos Argentins		Extranjeros Étrangers		Argentinos Argentins		Extranjeros Étrangers	
	Varones Hommes	Mujeres Femmes	V H	M F	V H	M F	V H	M F	V H	M F	V H	M F	V H	M F	V H	M F	V H	M F	V H	M F	V H	M F	V H	M F
1	2		3		4		5		6		7		8		9		10		11		12		13	
1 Cochinoca.....	354	347	3	—	83	96	—	—	386	486	8	6	102	89	5	2	113	155	1	2	156	171	4	1
2 Humahuaca.....	474	427	13	5	103	129	—	6	409	569	30	28	101	93	16	9	117	133	19	19	180	162	23	22
3 Jujuy (Capital).....	1112	1039	89	32	228	251	16	11	966	1191	233	137	262	249	110	51	304	285	122	88	852	200	182	90
4 Ledesma.....	404	385	55	4	84	75	39	5	670	545	545	78	159	90	159	9	180	125	135	11	173	106	95	6
5 Perico del Cármen.	596	489	14	8	116	134	11	5	763	664	88	60	172	117	41	25	172	159	59	33	223	136	63	28
6 Perico de S. Antonio	124	129	—	—	22	28	—	—	93	118	7	1	32	27	—	1	33	28	3	—	41	35	—	1
7 Rinconada.....	135	155	9	1	29	32	—	1	184	197	4	2	36	52	3	1	47	57	1	1	72	77	5	1
8 Santa Catalina.....	168	237	7	5	58	54	1	6	284	325	24	21	54	40	6	3	65	82	5	6	83	97	6	6
9 San Pedro.....	524	412	25	11	139	108	24	11	1093	783	281	60	299	156	72	9	364	167	73	14	342	173	67	16
10 Tilcara	318	308	3	3	56	83	1	1	284	351	22	26	63	77	18	5	64	87	11	7	102	99	15	12
11 Tumbaya	264	238	--	--	68	51	2	—	206	235	5	4	62	58	—	—	66	65	2	1	81	78	6	1
12 Valle Grande.....	189	201	—	—	34	42	—	—	180	209	3	—	31	36	1	1	47	68	—	1	72	68	1	3
13 Yavi.....	310	327	12	13	58	83	--	5	252	457	27	25	108	95	7	9	108	104	16	10	118	146	13	13
	4972	4689	174	82	1068	1166	97	51	5700	6130	1277	448	1481	1179	433	125	1680	1515	447	193	1945	1649	480	200
	9611		256		2234		148		11830		1725		2660		558		3195		640		3594		680	
Total XV.....	9867				2382				13555				3218				3835				4274			

CUADRO IV c.

TABLEAU IV c.

XV — PROVINCIA DE JUJUY

Province de Jujuy

Población argentina y extranjera, por sexos y períodos de vida

Population argentine et étrangère, par sexes et périodes de vie

DEPARTAMENTOS / DÉPARTEMENTS	AÑOS — ANS																			
	51 á 60				61 á 70				71 á 80				81 arriba				sin datos *âge inconnu*			
	Argentinos *Argentins*		Extranjeros *Étrangers*		Argentinos *Argentins*		Extranjeros *Étrangers*		Argentinos *Argentins*		Extranjeros *Étrangers*		Argentinos *Argentins*		Extranjeros *Étrangers*		Argentinos *Argentins*		Extranjeros *Étrangers*	
	Varones *Hommes*	Mujeres *Femmes*	V *H*	M *F*	V *H*	M *F*	V *H*	M *F*	V *H*	M *F*	V *H*	M *F*	V *H*	M *F*	V *H*	M *F*	V *H*	M *F*	V *H*	M *F*
1	2		3		4		5		6		7		8		9		10		11	
1 Cochinoca	77	96	—	3	48	51	3	3	34	58	—	—	20	21	1	2	—	1	1	—
2 Humahuaca	73	88	17	14	38	69	3	6	26	36	3	5	15	16	—	1	63	2	—	—
3 Jujuy (Capital)	139	160	74	28	56	73	82	20	39	38	9	8	23	21	7	5	18	14	—	—
4 Ledesma	68	36	25	5	23	11	7	—	10	—	1	—	2	—	—	—	20	28	—	—
5 Perico del Cármen	123	56	33	19	24	23	12	5	15	12	3	1	5	4	1	—	5	1	—	—
6 Perico de San Antonio	27	18	5	1	9	12	—	2	8	8	—	1	2	2	—	—	—	—	—	—
7 Rinconada	49	65	1	3	23	24	3	3	21	32	—	1	10	15	1	1	7	3	—	—
8 Santa Catalina	57	56	4	5	40	42	2	5	21	25	3	—	13	11	—	1	24	12	6	—
9 San Pedro	128	57	20	4	38	18	4	2	14	4	—	—	7	1	—	—	2	—	—	1
10 Tilcara	38	46	16	7	16	21	3	7	17	16	2	5	11	12	1	—	1	—	—	—
11 Tumbaya	49	44	1	1	13	23	1	—	13	17	1	—	8	14	—	1	8	1	2	—
12 Valle Grande	34	35	3	2	12	16	1	—	11	10	1	—	8	8	—	—	7	6	—	—
13 Yavi	71	96	7	15	46	52	3	6	28	34	2	1	21	17	2	4	1	7	—	—
	924	858	206	107	886	485	74	59	257	285	25	22	145	142	13	15	151	75	9	1
	1,777		313		821		133		542		47		287		28		226		10	
Total XV	2,090				954				589				315				236			

CUADRO IV d.

TABLEAU IV d.

XV—PROVINCIA DE JUJUY

Province de Jujuy

Población argentina y extranjera, por sexos y períodos de vida

Population argentine et étrangère, par sexes et périodes de vie

DEPARTAMENTOS / DÉPARTEMENTS	RESUMEN POR PERÍODOS DE VIDA — AÑOS / *Résumé par périodes de vie — Ans*														TOTAL GENERAL			
	0 á 5				6 á 17				18 á 50				51 arriba y sin datos					
	Argentinos Argentins		Extranjeros Étrangers		Argentinos Argentins		Extranjeros Étrangers		Argentinos Argentins		Extranjeros Étrangers		Argentinos Argentins		Extranjeros Étrangers		Argentinos Argentins		Extranjeros Étrangers	
	Varones Hommes	Mujeres Femmes	V H	M F	V H	M F	V H	M F	V H	M F	V H	M F	V H	M F	V H	M F	V H	M F	V H	M F
1	2		3		4		5		6		7		8		9		10		11	
1 Cochinoca	389	367	—	1	437	443	3	—	757	901	18	11	179	222	5	8	1762	1933	26	20
2 Humahuaca	403	377	3	3	577	556	13	11	757	957	88	78	215	211	23	26	1952	2101	127	118
3 Jujuy (Capital)	838	892	8	10	1340	1290	58	43	1884	2025	647	866	275	306	122	61	4337	4513	835	480
4 Ledesma	239	212	9	3	488	410	94	9	1182	866	934	104	123	75	83	5	2032	1563	1070	121
5 Perico del Cármen	468	423	2	—	712	623	25	13	1330	1076	251	146	172	96	40	25	2677	2218	327	184
6 Perico de S. Antonio	128	105	—	—	146	157	—	—	199	208	10	8	46	40	5	4	517	510	15	7
7 Rinconada	156	163	2	2	164	187	3	2	839	883	13	5	110	139	5	8	769	872	23	17
8 Santa Catalina	275	228	2	4	221	291	8	11	466	544	41	86	155	146	15	11	1117	1209	66	62
9 San Pedro	483	427	15	8	663	520	49	22	2098	1279	493	99	189	80	24	7	3483	2306	581	181
10 Tilcara	289	265	4	4	374	391	4	4	468	614	61	50	83	95	22	19	1209	1365	91	77
11 Tumbaya	183	180	—	—	327	284	2	—	415	437	13	6	77	99	5	2	1002	1000	20	8
12 Valle Grande	156	134	—	—	223	243	—	—	330	381	5	5	72	75	5	2	781	833	10	7
13 Yavi	265	274	8	8	368	410	12	18	586	802	63	57	167	206	14	26	1386	1692	92	109
	4,265	4,047	48	88	6040	5805	271	133	10806	10473	2637	966	1863	1790	327	204	22974	22115	8283	1341
	8,312		86		11,845		404		21,279		3,603		3,653		531		45,089		4,624	
TOTAL XV...	8,398				12,249				24,882				4,184				49713			

CUADRO V a. *TABLEAU V a.*

XV — PROVINCIA DE JUJUY

Province de Jujuy

Población argentina y extranjera, por sexos y años de edad, y su proporción por mil

Population argentine et étrangère, par sexes et âge, et sa proportion par mil

EDAD—AÑOS *Age — Ans*	ARGENTINOS *Argentins*			EXTRANJEROS *Étrangers*			TOTAL	PROPORCIÓN por mil en el total de habitantes *Proportion par mil sur le total d'habitants*
	VARONES *Hommes*	MUJERES *Femmes*	TOTAL	VARONES *Hommes*	MUJERES *Femmes*	TOTAL		
1	2	3	4	5	6	7	8	9
0	572	535	1,107	8	5	13	1,120	23
1	752	692	1,444	11	2	13	1,457	29
2	723	770	1,493	9	8	17	1,510	30
3	777	713	1,490	7	6	13	1,503	30
4	728	701	1,429	5	10	15	1,444	29
5	713	636	1,349	8	7	15	1,364	27
6	645	605	1,250	13	10	23	1,273	26
7	722	718	1,440	9	9	18	1,458	29
8	738	727	1,465	18	13	31	1,496	29
9	468	447	915	18	7	25	940	19
TOTAL I	6,838	6,544	13,382	106	77	183	13,565	273
10	681	571	1,252	20	12	32	1,284	26
11	302	341	643	11	3	14	657	13
12	671	545	1,216	44	8	52	1,268	26
13	279	299	578	13	11	24	602	12
14	466	386	852	28	9	37	889	18
15	458	494	952	36	19	55	1,007	20
16	264	401	665	32	19	51	716	14
17	346	271	617	29	13	42	659	13
18	591	571	1,162	65	34	99	1,261	25
19	271	268	539	36	13	49	588	12
TOTAL II	4,329	4,147	8,476	344	141	455	8,931	180
20	618	807	1,425	115	45	160	1,585	32
21	162	172	334	31	13	44	378	8
22	383	426	809	87	29	116	925	18
23	281	259	540	70	20	90	630	13
24	273	274	547	62	29	91	638	13
25	845	812	1,657	180	66	246	1,903	38
26	299	373	672	91	21	112	784	16
27	271	237	508	82	21	103	611	12
28	538	552	1,090	153	40	193	1,283	26
29	210	193	403	68	14	82	485	10
TOTAL III	3,880	4,105	7,985	939	298	1,237	9,222	186
30	958	1,186	2,144	237	103	340	2,484	50
31	119	83	202	48	7	55	257	5
32	272	214	486	97	20	117	603	12
33	151	109	260	28	19	47	307	6
34	123	137	260	65	7	72	332	7
35	816	636	1,452	195	72	267	1,719	35
36	214	165	379	68	17	85	464	9
37	183	111	294	54	15	69	363	7
38	419	309	728	101	46	147	875	18
39	148	96	244	33	8	41	285	6
TOTAL IV	3,403	3,046	6,449	926	314	1,240	7,689	155
40	716	834	1,550	191	107	298	1,848	37
41	75	59	134	20	5	25	159	3
42	144	110	254	51	16	67	321	6
43	105	59	164	22	8	30	194	4
44	85	67	152	23	5	28	180	4
45	548	412	960	123	67	190	1,150	23
46	129	78	207	32	9	41	248	5
47	112	54	166	25	5	30	196	4
48	220	185	405	51	17	68	473	10
49	87	45	132	15	7	22	154	3
TOTAL V	2,221	1,903	4,124	553	246	799	4,923	99

CUADRO V b. *TABLEAU V b.*

XV—PROVINCIA DE JUJUY

Province de Jujuy

Población argentina y extranjera, por sexos y años de edad, y su proporción por mil

Population argentine et étrangère, par sexes et âge, et sa proportion par mil

EDAD—AÑOS *Age — Ans*	ARGENTINOS *Argentins*			EXTRANJEROS *Étrangers*			TOTAL	PROPORCIÓN por mil en el total de habitantes *Proportion par mil sur le total d'habitants*
	VARONES *Hommes*	MUJERES *Femmes*	TOTAL	VARONES *Hommes*	MUJERES *Femmes*	TOTAL		
1	2	3	4	5	6	7	8	9
50	440	580	1.020	118	61	179	1,199	24
51	28	22	50	6	4	10	60	1
52	73	57	130	14	7	21	151	3
53	43	27	70	6	6	12	82	2
54	61	41	102	13	2	15	117	2
55	186	166	352	63	20	83	435	8
56	70	50	120	18	6	24	144	3
57	47	22	69	7	4	11	80	2
58	66	64	130	17	9	26	156	3
59	21	18	42	3	—	3	45	1
TOTAL VI	1,038	1,017	2,685	265	119	384	2,469	50
60	326	386	712	59	49	108	820	16
61	14	6	20	2	1	3	23	1
62	22	11	33	8	12	20	53	1
63	27	14	41	3	3	6	47	1
64	22	20	42	4	—	4	46	1
65	81	89	170	22	13	35	205	4
66	8	15	23	2	2	4	27	1
67	21	13	34	1	—	1	35	1
68	15	26	41	4	6	10	51	1
69	3	10	13	—	2	2	15	—
TOTAL VII	539	590	1,129	105	88	193	1,322	27
70	173	231	404	28	20	48	452	9
71	7	4	11	1	1	2	13	—
72	14	10	24	1	1	2	26	1
73	4	7	11	1	2	3	11	—
74	9	9	18	1	2	3	21	1
75	51	58	112	5	5	10	122	2
76	12	8	20	—	1	1	21	1
77	5	3	8	1	—	1	9	—
78	16	17	33	2	1	3	36	1
79	4	3	7	1	1	2	9	—
TOTAL VIII	298	350	648	41	34	75	723	15
80	132	166	298	12	8	20	318	6
81	3	3	6	—	—	—	6	—
82	8	6	14	—	—	—	14	—
83	2	3	5	—	—	—	5	—
84	3	1	4	—	1	1	5	—
85	25	23	48	1	3	4	52	1
86	7	6	13	—	1	1	14	—
87	3	4	7	—	—	—	7	—
88	1	7	8	3	—	3	11	—
89	4	7	11	—	—	—	11	—
TOTAL IX	188	226	414	16	13	29	443	8
90	47	49	96	6	4	10	106	2
91	2	—	2	—	—	—	2	—
92	3	1	4	—	—	—	4	—
93	1	—	1	—	—	—	1	—
94	3	—	3	—	—	—	3	—
95	10	12	22	1	2	3	25	1
96	3	2	5	—	—	—	5	—
97	1	1	2	—	—	—	2	—
98	5	—	5	—	1	1	6	—
99	—	4	4	—	—	—	4	—
TOTAL X	75	69	144	7	7	14	158	3
100 y más	14	13	27	2	3	5	32	1
Sin datos	151	75	226	9	1	10	236	4
TOTAL GENERAL	22,974	22,115	45,089	3,283	1,341	4,624	49,713	1,000

CUADRO VI — *TABLEAU VI*

Longevos — *Centenaires*

Ver el resúmen por provincias — *Voir le résumé par provinces*

CUADRO VII a. — *TABLEAU VII a*

XV — PROVINCIA DE JUJUY

Province de Jujuy

Población por nacionalidades y sexos

Population par nationalités et sexes

DEPARTAMENTOS DÉPARTAMENTS	AMERICANOS — AMÉRICAINS															
	ARGENTINOS *Argentins*		BOLIVIANOS *Boliviens*		BRASILEROS *Brésiliens*		CHILENOS *Chiliens*		NORTE AMERICANOS *Nord-Américains*		ORIENTALES *Uruguayens*		PARAGUAYOS *Paraguayens*		OTROS AMERICANOS *Autres Américains*	
	Varones Hommes V H	Mujeres Femmes M F	V H	M F	V H	M F	V H	M F	V H	M F	V H	M F	V H	M F	V H	M F
1	2	3	4	5	6	7	8	9	10	11	12	13	14	15	16	17
1 Cochinoca	1,762	1,933	1	19	20		—	1	—		—	—	—	—	1	—
2 Humahuaca	1,952	2,101	117	113	—	—	—	—	—	—	—	—	—	—	—	—
3 Jujuy (Capital)	4,387	4,518	525	881	2	—	9	14	1	1	6	3	—	—	11	9
4 Ledesma	2,032	1,563	989	108	—	—	4	—	1	—	1	—	—	—	1	—
5 Perico del Cármen	2,677	2,218	254	169	—	—	8	2	—	—	—	—	—	—	—	1
6 Perico de San Antonio	517	510	11	7	—	—	—	—	—	—	—	—	—	—	—	—
7 Rinconada	769	872	20	15	—	—	2	2	—	—	—	—	—	—	—	—
8 Santa Catalina	1,117	1,209	59	62	—	—	—	—	—	—	—	—	—	—	—	—
9 San Pedro	3,483	2,306	434	108	1	—	9	—	1	—	2	—	—	—	1	—
10 Tilcara	1,209	1,365	82	78	—	—	2	—	—	—	—	—	—	—	—	—
11 Tumbaya	1,002	1,000	15	7	—	—	—	—	1	1	—	—	—	—	—	—
12 Valle Grande	781	833	9	7	—	—	1	—	—	—	—	—	—	—	—	—
13 Yavi	1,386	1,692	87	107	—	—	—	1	—	—	—	—	—	—	—	—
	22,974	22,115	2,603	1,176	23	—	35	20	4	2	9	3	—	—	14	10
TOTAL XV	45,089		3,779		23		55		6		12		—		24	

CUADRO VII b.

TABLEAU VII b.

XV — PROVINCIA DE JUJUY

Province de Jujuy

Población por nacionalidades y sexos

Population par nationalités et sexes

DEPARTAMENTOS / DÉPARTEMENTS	EUROPEOS — EUROPÉENS															
	ALEMANES *Allemands*		AUSTRIACOS *Autrichiens*		ESPAÑOLES *Espagnols*		FRANCESES *Français*		INGLESES *Anglais*		ITALIANOS *Italiens*		SUIZOS *Suisses*		OTROS EUROPEOS *Autres Européens*	
	Varones Hommes	Mujeres Femmes	V H	M F	V H	M F	V H	M F	V H	M F	V H	M F	V H	M F	V H	M F
1	2	3	4	5	6	7	8	9	10	11	12	13	14	15	16	17
1 Cochinoca	—	—	—	—	1	—	—	—	—	—	1	—	—	—	—	—
2 Humahuaca	—	—	—	—	1	1	—	—	2	—	2	—	—	—	—	—
3 Jujuy (Capital)	5	1	10	—	71	19	39	15	5	1	120	22	3	—	8	2
4 Ledesma	2	1	7	—	16	9	5	1	3	1	22	—	2	—	6	—
5 Perico del Cármen	4	—	5	—	8	3	5	—	1	—	40	8	—	—	—	—
6 Perico de S. Antonio	2	—	—	—	—	—	1	—	1	—	—	—	—	—	—	—
7 Rinconada	—	—	—	—	—	—	—	—	—	—	1	—	—	—	—	—
8 Santa Catalina	—	—	—	—	—	—	—	—	1	—	—	—	—	—	—	—
9 San Pedro	2	1	—	—	43	8	13	4	23	2	39	4	1	—	8	3
10 Tilcara	—	—	—	—	1	—	1	—	—	—	1	—	—	—	4	1
11 Tumbaya	—	—	—	—	—	—	—	—	—	—	2	—	—	—	—	—
12 Valle Grande	—	—	—	—	—	—	—	—	—	—	—	—	—	—	—	—
13 Yavi	1	—	—	—	1	1	—	—	1	—	2	—	—	—	—	—
	16	3	22	—	142	41	64	20	42	4	230	34	6	—	26	6
TOTAL XV	19		22		183		84		46		264		6		32	

CUADRO VII c.

TABLEAU VII c

Población por nacionalidades y sexos

Population par nationalités et sexes

DEPARTAMENTOS / DÉPARTEMENTS	RESÚMENES — RÉSUMÉS											
	AMERICANOS *Américains*			EUROPEOS *Européens*			OTROS *Autres*			TOTAL		
	Varones Hommes	Mujeres Femmes	TOTAL	Varones Hommes	Mujeres Femmes	TOTAL	Varones Hommes	Mujeres Femmes	TOTAL	Argentinos Argentins	Extranjeros Étrangers	TOTAL
1	2	3	4	5	6	7	8	9	10	11	12	13
1 Cochinoca	1,784	1,958	3,737	2	—	2	2	—	2	3,695	46	3,741
2 Humahuaca	2,069	2,214	4,283	5	1	6	5	4	9	4,053	245	4,298
3 Jujuy (Capital)	4,891	4,921	9,812	261	60	321	20	12	32	8,850	1,315	10,165
4 Ledesma	3,028	1,671	4,699	68	12	80	6	1	7	3,595	1,191	4,786
5 Perico del Cármen	2,989	2,390	5,329	63	11	74	2	1	3	4,895	511	5,406
6 Perico de San Antonio	528	517	1,045	4	—	4	—	—	—	1,027	22	1,049
7 Rinconada	791	889	1,680	1	—	1	—	—	—	1,641	40	1,681
8 Santa Catalina	1.176	1,271	2,447	1	—	1	6	—	6	2,326	128	2,454
9 San Pedro	3,881	2,414	6,295	129	22	151	4	1	5	5,739	712	6,451
10 Tilcara	1,293	1,438	2,731	7	1	8	—	3	3	2,574	168	2,742
11 Tumbaya	1,018	1,008	2,026	2	—	2	2	—	2	2,002	28	2,030
12 Valle Grande	791	840	1,631	—	—	—	—	—	—	1,614	17	1,631
13 Yavi	1,473	1,800	3,273	5	1	6	—	—	—	3,078	201	3,279
TOTAL XV	25,662	23,326	48,988	548	108	656	47	22	69	45,089	4,624	49,713

CUADRO VIII *TABLEAU VIII*

XV—PROVINCIA DE JUJUY

Province de Jujuy

Población por nacionalidades y sexos, absoluta y relativa. — Todas las nacionalidades que han tenido habitantes censados: por razas.

Population par nationalités et sexes, absolue et relative. — Toutes les nationalités qui ont eu des habitants recensés: par races.

NACIONALIDADES *Nationalités*	VARONES *Hommes*	MUJERES *Femmes*	TOTAL	Proporción por mil sobre el total de habitantes — *Proportion par mille sur le total d'habitants*
I *Latinas — Latines*				
A *Hispanas — Espagnoles*				
Argentinos — Argentins	22,974	22,115	45,089	907
Bolivianos — Boliviens	2,603	1,176	3,779	76
Colombianos — Colombiens	—	—	—	—
Chilenos — Chiliens	35	20	55	—
Costarriqueños — Costarriciens	—	—	—	—
Dominicanos — Dominicains	—	—	—	—
Ecuatorianos — Équatoriens	—	—	—	—
Españoles — Espagnols	142	41	183	4
Guatemaltecos — Guatemal	—	—	—	—
Hondureños — Honduriens	—	—	—	—
Mexicanos — Mexicains	1	—	1	—
Nicaragüenses — Nicaraguayens	—	—	—	—
Orientales — Uruguayens	9	3	12	—
Paraguayos — Paraguayens	—	—	—	—
Peruanos — Péruviens	13	10	23	—
Salvadoreños — Salvadoriens	—	—	—	—
Venezolanos — Vénézuéliens	—	—	—	—
TOTAL A	25,777	23,365	49,142	989
B *Las demás — Les autres*				
Andorranos — Andorriens	3	—	3	—
Brasileros — Brésiliens	23	—	23	—
Belgas — Bèlges	2	—	2	—
Franceses — Français	64	20	84	—
Griegos — Grecs	—	—	—	—
Haitianos — Haïtiens	—	—	—	—
Italianos — Italiens	230	34	264	5
Monegascos — Monégasques	—	—	—	—
Montenegrinos — Monténégrins	—	—	—	—
Portugueses — Portugais	1	—	1	—
TOTAL B	323	54	377	8
TOTAL I A + B	26,100	23,419	49,519	997
II *Germanas — Germaniques*				
Alemanes — Allemands	16	3	19	—
Austriacos — Autrichiens	22	—	22	—
Holandeses — Hollandais	1	—	1	—
Suizos — Suisses	6	—	6	—
TOTAL II	45	3	48	1
III *Anglo Sajonas—Anoglo Saxonnes*				
Australianos — Australiens	—	—	—	—
Ingleses — Anglais	42	4	46	1
N. Americanos—Nord-Amérie.	4	2	6	—
TOTAL III	46	6	52	1
IV *Eslavas — Slaves*				
Rumanos — Roumains	—	—	—	—
Rusos — Russes	—	—	—	—
Servios — Serbes	—	—	—	—
TOTAL IV	—	—	—	—
V *Escandinavas — Scandinaves*				
Dinamarqueses — Danois	—	—	—	—
Suecos — Suédois	1	—	1	—
TOTAL V	1	—	1	—
VI *Asiáticas — Asiatiques*				
Asiáticos — Asiatiques	4	1	5	—
Chinos — Chinois	—	—	—	—
Indo—Ingleses—Inde Anglaise	—	—	—	—
Japoneses — Japonais	1	—	1	—
Persas — Perses	1	—	1	—
TOTAL VI	6	1	7	—
VII *Africanas — Africaines*				
Africanos — Africains	—	—	—	—
Argelinos — Algériens	—	—	—	—
Egipcios — Egyptiens	—	—	—	—
Marroquies — Marocains	—	—	—	—
TOTAL VII	—	—	—	—
VIII *Otras naciones — Autres nations*				
Turcos — Turcs	19	6	25	1
Otras naciones—Autres nations	—	3	3	—
Sin espc.—Sans renseignements	40	18	58	1
TOTAL VIII	59	27	86	2
RESÚMEN — RÉSUMÉ				
Argentinos — Argentins	22,974	22,115	45,089	907
Extranjeros Étrangers	3,283	1,341	4,624	93
TOTAL GENERAL I Á VIII	26,257	23,456	49,713	1,000

CUADRO IX a.

TABLEAU IX a.

XV — PROVINCIA DE JUJUY

Province de Jujuy

Población argentina por provincias y territorios

Population argentine par provinces et territoires

DEPARTAMENTOS DÉPARTEMENTS	PROVINCIAS — PROVINCES															
	CAPITAL	BUENOS AIRES	SANTA FÉ	ENTRE RÍOS	CORRIENTES	CÓRDOBA	SAN LUIS	SANTIAGO	MENDOZA	SAN JUAN	RIOJA	CATAMARCA	TUCUMÁN	SALTA	JUJUY
1	2	3	4	5	6	7	8	9	10	11	12	13	14	15	16
1 Cochinoca	—	—	—	—	—	—	—	—	—	—	1	22	4	32	3,636
2 Humahuaca	—	—	1	—	—	—	—	—	1	2	8	4	—	63	3,974
3 Jujuy (Capital)	—	30	8	1	2	47	7	10	6	19	17	121	255	707	2,155
4 Ledesma	—	7	—	—	1	11	—	39	—	7	34	78	177	1,348	1,307
5 Perico del Cármen	—	7	1	1	4	16	—	30	1	12	17	72	166	1,232	2,907
6 Perico de San Antonio	—	1	—	—	—	—	—	—	—	—	1	1	2	186	664
7 Rinconada	—	—	—	—	—	—	—	—	—	—	—	2	—	17	1,622
8 Santa Catalina	—	—	—	—	—	—	—	—	—	—	—	21	—	14	2,288
9 San Pedro	—	5	11	2	—	28	2	46	2	8	58	200	807	1,828	3,703
10 Tilcara	—	—	—	—	—	—	—	—	—	—	—		—	18	2,048
11 Tumbaya	—	—	—	—	—	—	—	—	—	—	—	—	—	64	834
12 Valle Grande	—	—	—	—	—	—	—	—	—	—	—	—	—	—	1,612
13 Yavi	—	1	—	—	—	—	—	—	—	—	—	—	—	16	3,026
TOTAL XV	—	51	21	4	7	102	9	125	10	48	136	521	911	4,975	29,776

CUADRO IX b.

TABLEAU IX b.

Población argentina por provincias y territorios

Population argentine par provinces et territoires

DEPARTAMENTOS DÉPARTEMENTS	TERRITORIOS — TERRITOIRES									NATURALIZADOS *Naturalisés*	SIN ESPECIFICACIÓN *Sans spécification*	TOTAL
	MISIONES	FORMOSA	CHACO	PAMPA	NEUQUÉN	RÍO NEGRO	CHUBUT	SANTA CRUZ	TIERRA DEL FUEGO			
1	2	3	4	5	6	7	8	9	10	11	12	13
1 Cochinoca	—	—	—	—	—	—	—	—	—	—	—	3,695
2 Humahuaca	—	—	—	—	—	—	—	—	—	—	—	4,053
3 Jujuy (Capital)	—	—	1	—	—	—	—	—	—	6	5,458	8,850
4 Ledesma	—	—	2	—	—	—	—	—	—	3	581	3,595
5 Perico del Cármen	—	—	416	—	—	—	—	—	—	13	—	4,895
6 Perico de San Antonio	—	—	1	—	—	—	—	—	—	—	221	1,027
7 Rinconada	—	—	—	—	—	—	—	—	—	—	—	1,641
8 Santa Catalina	—	—	—	—	—	—	—	—	—	3	—	2,326
9 San Pedro	—	—	14	—	—	—	—	—	—	25	—	5,739
10 Tilcara	—	—	—	—	—	—	—	—	—	—	508	2,574
11 Tumbaya	—	—	—	—	—	—	—	—	—	—	1,104	2,002
12 Valle Grande	—	—	—	—	—	—	—	—	—	—	2	1,614
13 Yavi	—	—	—	—	—	—	—	—	—	35	—	3,078
TOTAL XV	—	—	434	—	—	—	—	—	—	85	7,874	45,089

CUADRO X *TABLEAU X*

XV — PROVINCIA DE JUJUY

Province de Jujuy

Población argentina por sexos, provincias y territorios

Population argentine par sexes, provinces et territoires

PROVINCIAS *Provinces*	VARONES *Hommes*	MUJERES *Femmes*	TOTAL
1	2	3	4
I—ESTE Ó LITORAL			
1 Capital	—	—	—
2 Buenos Aires	26	25	51
3 Santa Fé	17	4	21
4 Entre Ríos	2	2	4
5 Corrientes	5	2	7
II—CENTRO			
6 Córdoba	80	22	102
7 San Luis	7	2	9
8 Santiago del Estero	81	44	125
III—OESTE			
9 Mendoza	9	1	10
10 San Juan	38	10	48
11 La Rioja	97	39	136
12 Catamarca	374	147	521
IV—NORTE			
13 Tucumán	528	383	911
14 Salta	2,851	2,124	4,975
15 Jujuy	14,594	15,182	29,776
V—TERRITORIOS			
NORTE			
16 Misiones	—	—	—
17 Formosa	—	—	—
18 Chaco	244	190	434
CENTRO			
19 Pampa	—	—	—
OESTE			
20 Neuquén	—	—	—
SUD			
21 Río Negro	—	—	—
22 Chubut	—	—	—
23 Santa Cruz	—	—	—
24 Tierra del Fuego	—	—	—
VARIOS			
25 Naturalizados—Naturalisés	56	29	85
26 Sin especificación—Sans spécification	3,965	3,909	7,874
TOTAL XV	22,974	22,115	45,089

CUADRO XI

TABLEAU XI

XV — PROVINCIA DE JUJUY

Province de Jujuy

Población argentina y extranjera, de 14 años arriba, por estado civil y sexos

Population argentine et étrangère, de 14 ans et au-dessus, par état civil et sexe

S. Solteros — *Célibataires.* C. Casados — *Mariés.* V. Viudos — *Veufs.* SD. Sin datos — *Sans renseignements.*

DEPARTAMENTOS / DÉPARTEMENTS	ARGENTINOS — *Argentins*										EXTRANJEROS — *Étrangers*									
	VARONES — *Hommes*					MUJERES — *Femmes*					VARONES — *Hommes*					MUJERES — *Femmes*				
	S.	C.	V.	SD.	Total	S.	C.	V.	SD.	Total	S.	C.	V.	SD.	Total	S.	C.	V.	SD.	Total
1	2	3	4	5	6	7	8	9	10	11	12	13	14	15	16	17	18	19	20	21
1 Cochinoca	886	583	67	34	1070	503	563	175	24	1265	6	14	—	4	24	2	8	7	2	19
2 Humahuaca	436	516	64	93	1109	584	535	176	27	1322	27	73	9	6	115	35	49	24	2	110
3 Jujuy (Capital)	1341	907	174	72	2494	1275	986	378	48	2687	345	363	82	6	796	130	229	82	1	442
4 Ledesma	909	320	83	117	1429	436	350	145	93	1024	689	86	15	224	1014	40	44	12	19	115
5 Perico del Cármen	948	476	147	99	1670	585	490	197	65	1337	161	118	22	12	313	40	90	43	4	177
6 Perico de San Antonio	129	113	27	10	279	125	118	38	6	287	7	5	2	1	15	2	2	2	1	7
7 Rinconada	140	303	38	9	490	161	311	95	3	570	5	9	2	3	19	3	4	7	—	14
8 Santa Catalina	205	405	51	30	691	230	398	116	20	764	21	26	4	7	58	24	21	8	—	53
9 San Pedro	1060	541	149	730	2480	489	532	194	288	1503	202	92	29	220	543	27	33	19	38	117
10 Tilcara	238	352	39	5	634	324	383	111	4	822	20	59	4	1	84	18	34	15	5	72
11 Tumbaya	222	314	29	11	576	225	272	85	23	605	6	10	1	3	20	4	3	1	—	8
12 Valle Grande	165	243	29	15	452	185	246	68	12	511	2	7	1	—	10	—	5	2	—	7
13 Yavi	248	512	62	7	829	417	531	158	12	1118	24	50	4	—	78	29	44	16	—	89
TOTAL XV	6127	5585	950	1241	14203	5538	5715	1936	625	13815	1515	912	175	487	3089	354	566	238	72	1230

CUADRO XII a. *TABLEAU XII a.*

XV — PROVINCIA DE JUJUY

Province de Jujuy

Población argentina y extranjera, de 14 años arriba, por estado civil y sexos.

Population argentine et étrangère, de 14 ans et au-dessus, par état civil et sexe

S. Solteros — *Célibataires.* C. Casados — *Mariés.* V. Viudos — *Veufs.* SD. Sin datos — *Sans renseignements.*

RESUMEN POR EDADES

Résumé par âge

AÑOS *Ans*	ARGENTINOS — *Argentins*										EXTRANJEROS — *Étrangers*									
	VARONES — *Hommes*					MUJERES — *Femmes*					VARONES — *Hommes*					MUJERES — *Femmes*				
	S.	C.	V.	SD.	TOTAL	S.	C.	V.	SD.	TOTAL	S.	C.	V.	SD.	TOTAL	S.	C.	V.	SD.	TOTAL
1	2	3	4	5	6	7	8	9	10	11	12	13	14	15	16	17	18	19	20	21
14	358	—	—	108	466	323	4	—	59	386	14	—	—	14	28	8	—	—	1	9
15	401	—	—	57	458	453	11	1	29	494	29	—	—	7	36	14	1	—	4	19
16	233	—	—	31	264	858	26	1	16	401	23	—	—	9	32	14	2	1	2	19
17	321	3	—	22	346	225	28	—	18	271	18	1	—	10	29	11	1	—	1	13
18	519	14	1	57	591	462	79	2	28	571	40	4	—	21	65	17	11	—	6	34
19	226	8	—	37	271	191	63	3	11	268	23	1	—	12	36	7	5	—	1	13
20	515	57	3	43	618	532	239	10	26	807	79	6	—	30	115	28	13	2	2	45
21	120	20	2	20	162	111	41	13	7	172	20	—	—	11	31	10	3	—	—	13
22	297	64	2	20	383	214	180	9	23	426	61	7	1	18	87	15	8	1	5	29
23	190	62	1	28	281	144	98	3	14	259	40	15	1	14	70	10	8	—	2	20
24	167	81	4	21	273	117	138	10	9	274	41	6	—	15	62	9	15	1	4	29
25	530	260	10	45	845	368	402	22	20	812	113	22	2	45	180	25	31	3	7	66
26	149	118	7	25	299	146	203	13	11	373	56	16	1	18	91	8	10	2	1	21
27	149	99	5	18	271	83	131	13	10	237	44	12	2	24	82	6	11	2	2	21
28	259	209	13	57	538	174	318	35	25	552	96	23	1	33	153	10	21	2	7	40
29	83	100	1	26	210	55	119	13	6	193	44	12	1	11	68	3	9	1	1	14
30	398	464	45	51	958	366	664	115	41	1,186	144	63	6	24	237	34	54	11	4	103
31	52	48	1	18	119	26	45	7	5	83	33	13	—	2	48	2	4	1	—	7
32	90	152	6	24	272	56	128	19	11	214	63	23	2	9	97	1	19	—	—	20
33	41	86	5	19	151	31	63	8	7	109	12	14	2	—	28	1	15	3	—	19
34	45	65	5	8	123	45	73	14	5	137	28	17	—	20	65	2	4	1	—	7
35	287	433	45	51	816	167	367	79	23	636	95	69	8	23	195	18	40	11	3	72
36	66	122	10	16	214	42	107	13	3	165	36	24	4	4	68	3	10	4	—	17
37	41	96	19	27	183	18	73	14	6	111	27	20	3	4	54	3	11	—	1	15
38	133	244	19	23	419	67	190	45	7	309	48	41	3	9	101	11	24	10	1	46
39	33	90	9	16	148	17	65	13	1	96	13	16	1	3	33	2	5	1	—	8
40	201	401	58	56	716	199	430	179	26	834	82	74	15	20	191	22	51	29	5	107
41	17	40	5	13	75	8	32	9	10	59	9	7	1	3	20	1	4	—	—	5
42	28	93	14	9	144	15	65	27	3	110	18	24	3	6	51	2	11	3	—	16
43	17	64	8	16	105	13	32	7	7	59	9	12	1	—	22	1	5	2	—	8
44	14	58	10	3	85	14	41	11	1	67	8	11	2	2	23	2	2	1	—	5
45	101	362	65	20	548	70	229	102	11	412	33	69	10	11	123	9	37	19	2	67
46	17	93	14	5	129	16	45	17	—	78	8	14	8	2	32	—	6	3	—	9
47	18	63	16	15	112	4	30	17	3	54	9	11	2	3	25	2	1	2	—	5
48	26	150	28	13	220	37	100	44	4	185	12	36	3	—	51	2	12	3	—	17
49	9	63	8	7	87	3	28	13	1	45	5	9	1	—	15	2	2	3	—	7
50	67	276	77	20	440	88	264	207	21	580	24	55	20	19	118	7	35	17	2	61
51	8	13	3	4	28	5	14	2	1	22	2	4	—	—	6	2	1	1	—	4
52	14	50	7	2	73	6	28	23	—	57	3	10	1	—	14	1	1	4	1	7
53	5	26	11	1	43	3	14	8	2	27	1	5	—	—	6	1	3	2	—	6
54	10	32	17	2	61	11	15	14	1	41	7	1	—	5	13	—	2	—	—	2
55	30	115	37	4	186	27	78	55	6	166	12	31	18	7	63	4	9	6	1	20
56	5	48	13	4	70	10	22	17	1	50	3	11	2	2	18	1	2	2	1	6
57	6	30	9	2	47	4	8	10	—	22	—	5	2	—	7	—	2	2	—	4
58	13	42	11	—	66	11	26	24	3	64	3	8	5	1	17	3	2	4	—	9
59	1	15	8	—	24	6	7	5	—	18	2	1	—	—	3	—	—	—	—	—
60	44	203	67	12	326	58	130	187	11	386	10	27	17	5	59	8	20	21	—	49
Al frente	6,357	5,132	699	1,076	13,264	5,369	5,493	1,453	533	12,878	1,500	850	144	474	2,968	342	543	181	67	1,133

CUADRO XII b.

XV — PROVINCIA DE JUJUY

TABLEAU XII b.

Province de Jujuy

Población argentina y extranjera, de 61 años arriba, por estado civil y sexos

Population argentine et étrangère, de 61 ans et au-dessus, par état civil et sexe

S. Solteros — *Célibataires.* C. Casados — *Mariés.* V. Viudos — *Veufs.* SD. Sin datos — *Sans renseignements.*

RESUMEN POR EDADES

Résumé par âges

AÑOS *Ans*	ARGENTINOS — *Argentins*										EXTRANJEROS — *Étrangers*									
	VARONES — *Hommes*					MUJERES — *Femmes*					VARONES — *Hommes*					MUJERES — *Femmes*				
	S.	C.	V.	SD.	TOTAL	S.	C.	V.	SD.	TOTAL	S.	C.	V.	SD.	TOTAL	S.	C.	V.	SD.	TOTAL
1	2	3	4	5	6	7	8	9	10	11	12	13	14	15	16	17	18	19	20	21
del frente	6,357	5,132	639	1,076	13,264	5,399	5,493	1,453	533	12,878	1,500	850	144	474	2,968	342	548	181	67	1,133
61	1	8	5	—	14	2	2	2	—	6	1	1	—	—	2	—	1	—	—	1
62	1	16	4	1	22	1	2	8	—	11	1	5	1	1	8	—	2	10	—	12
63	4	13	7	3	27	1	7	5	1	14	1	1	1	—	3	—	3	—	—	3
64	3	7	12	—	22	7	9	4	—	20	—	3	1	—	4	—	—	—	—	—
65	7	55	19	—	81	11	31	42	5	89	1	13	7	1	22	2	4	7	—	13
66	—	7	1	—	8	5	2	8	—	15	1	1	—	—	2	—	1	1	—	2
67	1	15	5	—	21	1	6	6	—	13	1	—	—	—	1	—	—	—	—	—
68	—	11	4	—	15	2	5	19	—	26	—	2	1	1	4	—	2	4	—	6
69	—	1	2	—	3	5	3	2	—	10	—	—	—	—	—	1	—	1	—	2
70	14	95	52	12	173	33	63	131	4	231	3	20	4	1	28	4	4	10	2	20
71	1	3	3	—	7	1	1	2	—	4	—	1	—	—	1	—	—	1	—	1
72	3	10	1	—	14	2	5	3	—	10	—	—	1	—	1	—	—	1	—	1
73	—	2	2	—	4	—	3	4	—	7	—	—	1	—	1	1	—	1	—	2
74	—	7	2	—	9	2	4	3	—	9	—	1	—	—	1	1	1	—	—	2
75	3	38	12	1	54	8	14	35	1	58	1	2	2	—	5	1	—	3	1	5
76	1	10	1	—	12	—	3	5	—	8	—	—	—	—	—	—	—	1	—	1
77	—	4	1	—	5	1	—	2	—	3	1	—	—	—	1	—	—	—	—	—
78	—	10	5	1	16	3	5	9	—	17	1	—	1	—	2	—	—	1	—	1
79	2	—	2	—	4	—	2	1	—	3	—	1	—	—	1	—	—	1	—	1
80	10	75	44	3	132	31	36	93	6	166	3	5	4	—	12	1	2	5	—	8
81	—	2	1	—	3	—	1	2	—	3	—	—	—	—	—	—	—	—	—	—
82	—	4	2	2	8	2	—	4	—	6	—	—	—	—	—	—	—	—	—	—
83	—	1	1	—	2	1	1	1	—	3	—	—	—	—	—	—	—	—	—	—
84	—	1	2	—	3	—	—	1	—	1	—	—	—	—	—	—	1	—	—	1
85	4	8	13	—	25	3	5	15	—	23	—	1	—	—	1	—	1	2	—	3
86	1	5	1	—	7	2	—	4	—	6	—	—	—	—	—	—	—	1	—	1
87	—	2	1	—	3	1	—	3	—	4	—	—	—	—	—	—	—	—	—	—
88	—	—	1	—	1	—	1	6	—	7	—	—	3	—	3	—	—	—	—	—
89	—	3	1	—	4	1	1	5	—	7	—	—	—	—	—	—	—	—	—	—
90	5	19	23	—	47	5	5	37	2	49	—	2	4	—	6	—	1	3	—	4
91	—	1	1	—	2	—	—	—	—	—	—	—	—	—	—	—	—	—	—	—
92	—	1	2	—	3	—	1	—	—	1	—	—	—	—	—	—	—	—	—	—
93	—	—	1	—	1	—	—	—	—	—	—	—	—	—	—	—	—	—	—	—
94	—	2	1	—	3	—	—	—	—	—	—	—	—	—	—	—	—	—	—	—
95	1	4	5	—	10	2	2	8	—	12	—	1	—	—	1	—	—	2	—	2
96	1	1	1	—	3	—	—	2	—	2	—	—	—	—	—	—	—	—	—	—
97	—	1	—	—	1	—	1	—	—	1	—	—	—	—	—	—	—	—	—	—
98	—	1	4	—	5	—	—	—	—	—	—	—	—	—	—	—	—	—	—	—
99	—	—	—	—	—	1	1	2	—	4	—	—	—	—	—	—	—	1	—	1
100 y más	1	7	6	—	14	2	—	9	2	13	—	2	—	—	2	1	—	1	1	3
Sin datos	6	3	—	142	151	4	—	—	71	75	—	—	—	9	9	—	—	—	1	1
Total xv.	6,427	5,585	950	1,241	14,203	5,539	5,715	1,636	625	13,815	1,515	912	175	487	3,089	354	566	238	72	1,230

CUADRO XIII

TABLEAU XIII

XV — PROVINCIA DE JUJUY

Province de Jujuy

Población argentina y extranjera, por sexos, según su grado de instrucción

LOS QUE SABEN LEER Y ESCRIBIR DE 6 AÑOS ARRIBA Y LOS QUE NO SABEN, Y SU PROPORCION POR MIL

Population argentine et étrangère, par sexes, selon son degré d'instruction; ceux qui savent lire et écrire de 6 ans au-dessus, et ceux qui ne savent pas; et sa proportion par mil

DEPARTAMENTOS / DÉPARTEMENTS	TOTAL de habitantes de 6 años arriba / *Total d'habitants de 6 ans et au-dessus*	SABEN LEER Y ESCRIBIR *Savent lire et écrire*				NO SABEN LEER Y ESCRIBIR *Ne savent ni lire ni écrire*				TOTAL GENERAL		PROPORCION POR MIL / PROPORTION *par mil*	
		ARGENTINOS *Argentins*		EXTRANJEROS *Etrangers*		ARGENTINOS *Argentins*		EXTRANJEROS *Etrangers*		SABEN *Savent*	NO *Ne savent pas*	SABEN *Savent*	NO *Ne savent pas*
		Varones / Hommes	Mujeres / Femmes	V / H	M / F	V / H	M / F	V / H	M / F				
1	2	3	4	5	6	7	8	9	10	11	12	13	14
1 Cochinoca	2,984	534	125	11	1	840	1,440	15	18	671	2,313	225	775
2 Humahuaca	3,512	488	206	44	18	1,061	1,518	80	97	756	2,756	215	785
3 Jujuy (Capital)	8,417	1,304	1,094	395	120	2,195	2,527	432	350	2,913	5,504	346	654
4 Ledesma	4,823	834	159	94	15	1,459	1,192	667	103	802	3,721	189	861
5 Perico del Cármen	4,518	495	367	102	14	1,719	1,428	229	170	978	3,540	216	784
6 Perico de San Antonio	818	134	87	—	—	257	318	15	7	221	597	270	730
7 Rinconada	1,358	138	30	6	2	475	679	15	13	176	1,182	130	870
8 Santa Catalina	1.945	124	27	12	3	718	954	52	55	166	1,779	85	915
9 San Pedro	5,523	496	238	168	25	2,454	1,641	308	103	927	4,596	168	832
10 Tilcara	2,180	352	155	29	9	568	945	58	64	545	1,635	250	750
11 Tumbaya	1,667	247	74	7	1	572	746	13	7	329	1,338	197	803
12 Valle Grande	1,341	189	53	5	—	436	646	5	7	247	1,094	184	816
13 Yavi	2,729	213	93	36	18	908	1,325	53	83	360	2,369	132	868
TOTAL	41,315	5,048	2,708	909	226	13,662	15,359	2,326	1,077	8,891	32,424	215	785

CUADRO XIV

TABLEAU XIV

Instrucción pública. — Escolares y educandos de 6 á 14 años y su proporción por mil

Instruction publique—Enfants qui vont à l'école ou reçoivent une instruction particuliére de 6 à 14 ans et leur proportion par mil

DEPARTAMENTOS / DÉPARTEMENTS	TOTAL DE NIÑOS DE 6 A 14 AÑOS / *Total d'enfants de 6 à 14 ans*		VAN A LA ESCUELA / *Vont à l'école*		NO VAN A LA ESCUELA PERO SABEN LEER Y ESCRIBIR / *Ne vont pas à l'école, mais savent lire et écrire*		TOTAL DE ESCOLARES Y ALFABETOS / *Total d'enfants qui vont à l'école ou savent lire*		TOTAL GENERAL	NO VAN A LA ESCUELA Y NO SABEN LEER NI ESCRIBIR / *Ne vont pas à l'école et ne savent lire ni écrire*		Proporción de escolares y alfabetos por mil niños de 6 á 14 años / *Proportion d'enfants qui vont à l'école et de ceux qui n'y vont pas et savent lire, par mil, de 6 á 14 ans*	Quedan sin instrucción por mil / *Enfants sans instruction par mil*
	Varones / Garçons	Mujeres / Filles	V. G.	M. F.	V. G.	M. F.	V. G.	M. F.		V. G	M. F.		
1	2	3	4	5	6	7	8	9	10	11	12	13	14
1 Cochinoca	357	347	137	61	38	17	175	78	253	182	269	359	641
2 Humahuaca	487	432	119	94	31	14	150	108	258	337	324	280	720
3 Jujuy (Capital)	1,151	1,071	447	320	72	82	519	402	921	632	669	414	586
4 Ledesma	459	339	67	86	21	18	88	54	142	371	285	178	822
5 Perico del Cármen	610	497	195	116	85	33	230	149	379	380	348	342	658
6 Perico de San Antonio	124	129	49	38	11	7	60	45	105	64	84	415	585
7 Rinconada	138	156	37	10	4	1	41	11	52	97	145	177	823
8 Santa Catalina	175	242	32	1	6	6	38	7	45	137	235	108	892
9 San Pedro	549	423	64	29	11	27	75	56	131	474	367	135	865
10 Tilcara	321	311	114	76	27	11	141	87	228	180	224	361	639
11 Tumbaya	264	233	63	1	13	10	76	11	87	188	222	175	825
12 Valle Grande	189	201	10	6	9	5	19	11	30	170	190	77	923
13 Yavi	322	340	39	24	19	9	58	33	91	264	307	137	863
	5,146	4,721	1,373	812	287	240	1,670	1,052	2,722	3,476	3,669	276	724
TOTAL	9,867		2,185		527		2,722			7,145		1,000	

CUADRO XV

TABLEAU XV

XV — PROVINCIA DE JUJUY

Province de Jujuy

Instrucción pública. — Niños argentinos y extranjeros, por sexos y edad, que van á la escuela

Instruction publique.—Enfants argentins et étrangers, par sexes et âge, qui vont à l'école

RESÚMEN

Résumé

AÑOS DE EDAD *Ages*	NÚMERO ABSOLUTO DE NIÑOS *Nombre absolu d'enfants*			Van á la escuela — *Vont á l'école*						TOTAL GENERAL	PROPORCIÓN POR MIL DE ESCOLARES SOBRE EL TOTAL DE NIÑOS *Proportion par mil d'écoliers sur le total d'enfants*
				ARGENTINOS *Argentins*			EXTRANJEROS *Etrangers*				
	ARGENTINOS *Argentins*	EXTRANJEROS *Etrangers*	TOTAL	VARONES *Garçons*	MUJERES *Filles*	TOTAL	VARONES *Garçons*	MUJERES *Filles*	TOTAL		
1	2	3	4	5	6	7	8	9	10	11	12
6	1,250	23	1,273	78	73	151	2	1	3	154	121
7	1,440	18	1,458	168	104	272	1	1	2	274	188
8	1,465	31	1,496	197	134	331	4	1	5	336	225
9	915	25	940	170	106	276	9	—	9	285	303
10	1,252	32	1,284	211	121	332	2	4	6	338	263
11	643	14	657	112	72	184	—	2	2	186	283
12	1,216	52	1,268	215	97	312	7	3	10	322	258
13	578	24	602	94	47	141	3	2	5	146	243
14	852	37	889	95	40	135	5	4	9	144	162
TOTAL XV....	9,611	256	9,867	1,340	794	2,134	33	18	51	2,185	220

CUADRO XVI

TABLEAU XVI

Instrucción pública. — Niños argentinos y extranjeros, por sexos y edad, que no van á la escuela pero saben leer y escribir

Instruction publique.—Enfants argentins et étrangers, par sexes et âge, qui ne vont pas à l'école mais savent lire et écrire

RESÚMEN

Résumé

AÑOS DE EDAD *Ages*	NO VAN Á LA ESCUELA PERO SABEN LEER Y ESCRIBIR *Ne vont pas á l'école mais savent lire et écrire*						TOTAL GENERAL	VAN Á LA ESCUELA *Vont á l'école*	TOTAL DE EDUCADOS *Total de ceux qui regoivent instruction*		QUEDAN SIN INSTRUCCIÓN *Restent sans instruction*	
	ARGENTINOS *Argentins*			EXTRANJEROS *Etrangers*					ABSOLUTO *Absolu*	POR MIL *Par mil*	ABSOLUTO *Absolu*	POR MIL *Par mil*
	VARONES *Garçons*	MUJERES *Filles*	TOTAL	VARONES *Garçons*	MUJERES *Filles*	TOTAL						
1	2	3	4	5	6	7	8	9	10	11	12	13
6	6	3	9	—	—	—	9	154	163	128	1,110	872
7	8	14	22	3	—	3	25	274	299	205	1,159	795
8	15	11	26	1	2	3	29	336	365	244	1,131	756
9	11	10	21	2	—	2	23	285	308	328	632	672
10	29	18	47	1	1	2	49	338	387	301	897	699
11	20	28	48	1	1	2	50	186	236	359	421	641
12	61	42	103	4	2	6	109	322	431	340	837	660
13	35	37	72	—	5	5	77	146	223	370	379	630
14	94	65	159	6	1	7	166	144	310	349	579	651
TOTAL XV....	279	228	507	18	12	30	537	2,185	2,722	276	7,145	724

CUADRO XVII

TABLEAU XVII

XV — PROVINCIA DE JUJUY

Province de Jujuy

Propietarios de bienes raíces, por nacionalidades

Propriétaires d'immeubles, par nationalités

DEPARTAMENTOS / DÉPARTEMENTS	ARGENTINOS *Argentins*	ALEMANES *Allemands*	AUSTRIACOS *Autrichiens*	ESPAÑOLES *Espagnols*	FRANCESES *Français*	INGLESES *Anglais*	ITALIANOS *Italiens*	SUIZOS *Suisses*	OTRAS NACIONES *Autres nations*	TOTAL DE EXTRANJEROS PROPIETARIOS *Total d'étrangers propriétaires*	TOTAL GENERAL DE PROPIETARIOS	Proporción por mil de propietarios sobre el total *Proportion par mil de propriétaires sur le total*	
												de extranjeros *d'étrangers*	de habitantes *d'habitants*
1	2	3	4	5	6	7	8	9	10	11	12	13	14
1 Cochinoca	37	—	—	1	—	—	—	—	3	4	41	87	11
2 Humahuaca	382	—	—	—	—	—	—	—	49	49	431	200	100
3 Jujuy (Capital)	608	1	2	9	10	—	24	—	83	129	737	63	72
4 Ledesma	183	—	—	3	3	1	4	—	19	30	213	25	45
5 Perico del Cármen	622	—	1	1	—	—	6	—	49	57	679	112	126
6 Perico de San Antonio	111	1	—	—	—	1	—	—	1	3	114	136	108
7 Rinconada	29	—	—	—	—	—	—	—	6	6	35	150	21
8 Santa Catalina	490	—	—	—	—	1	—	—	25	26	516	203	210
9 San Pedro	211	—	—	3	1	3	4	—	16	27	238	38	38
10 Tilcara	300	—	—	—	—	—	—	—	34	34	334	202	122
11 Tumbaya	163	—	—	—	—	—	—	—	2	2	165	71	81
12 Valle Grande	262	—	—	—	—	—	—	—	5	5	267	294	164
13 Yavi	176	—	—	1	—	—	1	—	28	30	206	149	63
TOTAL XV	3,574	2	3	18	14	6	39	—	320	402	3,976	87	80

CUADRO XVIII — *TABLEAU XVIII*

XV — PROVINCIA DE JUJUY

Province de Jujuy

HABITANTES

Y propietarios de bienes raices por nacionalidades. — Resúmen de todas las que han tenido habitantes censados

Propriétaires d'immeubles par nationalités — Résumé de toutes celles qui ont eu des habitants recensés

NACIONALIDADES — NATIONALITÉS	Total de habitantes — *Total d'habitants*	Propietarios — *Propriétaires*	Proporción por mil de propietarios sobre el total de habitantes de la respectiva nacionalidad — *Proportion par mil de propriétaires sur le total d'habitants de la respective nationalité*
1	2	3	4
Africanos — Africains	—	—	—
Alemanes — Allemands	19	2	—
Andorranos — Andorriens	3	—	—
Argelinos — Algériens	—	—	—
Asiáticos — Asiatiques	5	3	—
Austriacos — Autrichiens	22	3	—
Australianos — Australiens	—	—	—
Belgas — Belges	2	—	—
Bolivianos — Boliviens	3,779	295	70
Brasileros — Brésiliens	23	—	—
Colombianos — Colombiens	—	—	—
Chilenos — Chiliens	55	7	127
Chinos — Chinois	—	—	—
Costarriqueños — Costarriciens	—	—	—
Dinamarqueses — Danois	—	—	—
Dominicanos — Dominicains	—	—	—
Ecuatorianos — Équatoriens	—	—	—
Egipcios — Égyptiens	—	—	—
Españoles — Espagnols	183	18	98
Franceses — Français	84	14	167
Griegos — Grecs	-	—	—
Guatemaltecos — Guatémaltèques	—	—	—
Haitianos — Haïtiens	—	—	—
Hawaianos — Hawaïens	—	—	—
Holandeses — Hollandais	1	—	—
Hondureños — Honduriens	—	—	—
Indo-Ingleses — Indo-Anglais	—	—	—
Ingleses — Anglais	46	6	130
Italianos — Italiens	264	39	148
Japoneses — Japonais	—	—	—
Marroquíes — Marocains	—	—	—
Al frente — à reporter	4,487	387	—

NACIONALIDADES — NATIONALITÉS	Total de habitantes — *Total d'habitants*	Propietarios — *Propriétaires*	Proporción por mil de propietarios sobre el total de habitantes de la respectiva nacionalidad — *Proportion par mil de propriétaires sur le total d'habitants de la respective nationalité*
1	2	3	4
Del frente — Report	4,487	387	
Mexicanos — Mexicains	1	—	—
Mónacos — Monégasques	1	—	—
Montenegrinos — Monténégrins	—	—	—
Nicaragüenses — Nicaraguaïens	—	—	—
Norte Americanos — Américains du Nord	6	—	—
Orientales (del Uruguay) — Uruguayens	12	2	—
Paraguayos — Paraguayens	—	—	—
Persas — Persans	1	—	—
Peruanos — Péruviens	23	6	261
Portugueses — Portuguis	1	—	—
Rumanos — Roumains	1	—	—
Rusos — Russes	—	—	—
Salvadoreños — Salvadoriens	—	—	—
Servios — Serbes	—	—	—
Siameses — Siamois	—	—	—
Suecos — Suédois	1	1	—
Suizos — Suisses	6	—	—
Turcos — Turcs	25	1	—
Venezolanos — Vénézuéliens	—	—	—
Otros paises — Autres pays	3	—	—
Extranjeros sin especificación — Étrangers sans spécification	58	5	86
Total de extranjeros — Total d'étrangers	4,624	402	87
Total de argentinos — Total d'argentins	45,089	3,574	79
TOTAL XV	49,713	3,976	80

CUADRO XIX *TABLEAU XIX*

Población nacional y extranjera, por sexos, según sus religiones

Population national et étrangére, par sexes, selon ses religions

Ver el resumen por provincias — *Voir le résumé par provinces*

CUADRO XX *TABLEAU XX*

XV — PROVINCIA DE JUJUY

Province de Jujuy

La población argentina por sexos, según sus defectos físicos y psíquicos

La population argentine par sexes, selon ses défauts physiques et psychiques

DEPARTAMENTOS / DÉPARTEMENTS	POBLACION ABSOLUTA ARGENTINA *Population absolue Argentine*	ENFERMOS *Malades*		SORDO-MUDOS *Sourds-muets*		IDIOTAS *Idiots*		ALIENADOS *Aliénés*		CIEGOS *Aveugles*		CON BOCIO *Goitreux*		INVÁLIDOS *Invalides*				TOTAL	PROPORCION POR 100000 HABITANTES *Proportion par 100000 habitants*
														Por accidente *Par accident*		Por la guerra *Par la guerre*			
		Varones *Hommes*	Mujeres *Femmes*	V H	M F	V H	M F	V H	M F	V H	M F	V H	M F	V H	M F	V H	M F		
1	2	3	4	5	6	7	8	9	10	11	12	13	14	15	16	17	18	19	20
1 Cochinoca	3,695	8	7	2	2	2	1	1	1	1	7	—	1	6	7	1	1	48	1,299
2 Humahuaca	4,053	16	29	19	23	1	2	—	2	11	9	1	—	1	4	1	—	122	3,010
3 Jujuy (Capital)	8,850	38	36	139	117	28	18	—	8	13	4	26	88	11	4	—	—	525	5,932
4 Ledesma	3,595	29	20	26	19	19	8	-	—	2	5	30	62	1	—	1	—	222	6,175
5 Perico del Cármen	4,895	17	11	40	40	18	18	3	2	4	8	28	82	22	16	3	—	312	6,374
6 Perico de San Antonio	1,027	1		17	18	5	4	1	—	1	2	7	10	4	—	—		70	6,816
7 Rinconada	1,641	5	3	1	1	—	—	—	1	2	2	1	-	3	2		-	21	1,279
8 Santa Catalina	2,326	3	2	5	4	1	1	—	1	1	1	—	—	4	1	—	—	24	1,032
9 San Pedro	5,739	54	27	14	16	6	2	2	1	4	—	52	72	40	1	—	—	291	5,071
10 Tilcara	2,574	5	7	5	4	—	—	1	2	3	5	9	19	4	1	—	—	65	2,525
11 Tumbaya	2,002	8	3	4	—	—	—	5	1	1	2	1	4	4	4	1	—	38	1,898
12 Valle Grande	1,614	4	5	25	17	—	—	2	..	3	2	15	29	2	2	1	—	107	6,629
13 Yavi	3,078	31	35	1	3	2	3	..	—	2	7	—	2	12	10	..	..	158	8,509
	45,089	219	185	298	264	82	57	15	14	48	54	170	369	117	52	8	1	1,953	4,331
TOTAL XV		404		562		139		29		102		539		169		9			

CUADRO XXI

TABLEAU XXI

XV — PROVINCIA DE JUJUY

Province de Jujuy

La población extranjera por sexos, según sus defectos físicos y psíquicos

La population étrangère par sexes, selon ses défauts physiques et psychiques

DEPARTAMENTOS / DÉPARTEMENTS	POBLACION AUSOLUTA EXTRANJERA *Population absolue étrangère*	ENFERMOS *Malades*		SORDO-MUDOS *Sourds-muets*		IDIOTAS *Idiots*		ALIENADOS *Aliénés*		CIEGOS *Aveugles*		CON BOCIO *Goitreux*		INVALIDOS *Invalides* — Por accidente *Par accident*		INVALIDOS *Invalides* — Por la guerra *Par la guerre*		TOTAL	PROPORCION POR 10.0000 HABITANTES *Proportion par 100000 habitants*
		Varones *Hommes*	Mujeres *Femmes*	V H	M F	V H	M F	V H	M F	V H	M F	V H	M F	V H	M F	V H	M F		
1	2	3	4	5	6	7	8	9	10	11	12	13	14	15	16	17	18	19	20
1 Cochinoca	46	—	—	—	—	—	—	—	—	—	—	—	—	—	—	—	—	—	-
2 Humahuaca	245	—	3	1	2	—	—	—	—	—	—	—	—	1	—	—	—	7	2,845
3 Jujuy (Capital)	1,315	8	11	3	3	—	1	—	1	1	1	2	12	7	—	1	—	51	3,863
4 Ledesma	1,191	4	1	2	—	—	1	—	—	—	—	1	2	—	—	—	—	11	931
5 Perico del Cármen	511	4	6	—	1	2	1	—	—	—	—	3	6	3	1	—	—	27	5,284
6 Perico de San Antonio	22	—	—	1	2	—	—	—	—	—	—	—	—	—	—	—	—	3	—
7 Rinconada	40	—	—	—	—	—	—	—	—	—	—	—	—	—	—	—	—	—	—
8 Santa Catalina	128	—	1	—	—	—	—	—	—	—	—	—	—	—	1	—	—	2	—
9 San Pedro	712	4	—	—	—	—	—	—	—	—	—	3	1	3	—	—	—	11	1,545
10 Tilcara	168	—	1	—	—	—	—	—	—	—	—	—	—	—	—	—	1	2	—
11 Tumbaya	28	—	—	—	—	—	—	—	—	—	—	1	—	1	—	—	—	2	—
12 Valle Grande	17	1	—	—	—	—	—	—	—	—	—	—	—	—	—	—	—	1	—
13 Yavi	201	—	—	—	—	—	—	—	—	—	—	—	—	1	2	—	—	3	—
	4,624	21	23	7	8	2	3	—	1	1	1	10	21	16	4	1	1	120	2,805
TOTAL XV		44		15		5		1		2		31		20		2			

CUADRO XXII

TABLEAU XXII

Huérfanos de padre y madre de 0 á 14 años, argentinos y extranjeros, por sexos

Orphelins de père et mère de 0 à 14 ans, argentins et étrangers, par sexes

Ver el resúmen por provincias. — *Voir le résumé par provinces.*

CUADRO XXIII *TABLEAU XXIII*

XV — PROVINCIA DE JUJUY

Province de Jujuy

Densidad de la población absoluta por kilómetro cuadrado

Densité de la population absolue par kilomètre carré

DEPARTAMENTOS DÉPARTEMENTS	EXTENSIÓN EN KIL. CUADRADOS	POBLACIÓN POPULATION			DENSIDAD POR KIL. CUADRADO *Densité par kil. carré*
		ABSOLUTA Absolue	NACIONAL Nationale	EXTRANJERA Étrangére	
1	2	3	4	5	6
1 Cochinoca	7,523	3,741	3,695	46	0.5
2 Humahuaca	4,447	4,298	4,053	245	1.0
3 Jujuy (Capital)	1,294	10,165	8,850	1,315	8.0
4 Ledesma	8,760	4,786	3,595	1,191	1.5
5 Perico del Cármen	1,324	5,406	4,895	511	4.1
6 Perico de San Antonio	783	1,049	1,027	22	1.3
7 Rinconada	7,794	1,681	1,641	40	0.2
8 Santa Catalina	8,459	2,454	2,326	128	0.3
9 San Pedro	4,415	6,451	5,739	712	1.5
10 Tilcara	894	2,742	2,574	168	3.1
11 Tumbaya	1,248	2,030	2,002	28	1.6
12 Valle Grande	4,887	1,631	1,614	17	0.4
13 Yavi	2,839	3,279	3,078	201	1.2
TOTAL XV	49,162	49,713	45,089	4,624	1.01

CUADROS XXIV y XXV *TABLEAUX XXIV et XXV*

Las mujeres casadas y viudas, según sus años de matrimonio y número de hijos

Les femmes mariées et veuves, selon leurs années de mariage et nombre d'enfants

Ver el resúmen de toda la República — *Voir le résumé de toute la République.*

CUADRO XXVI a.

TABLEAU XXVI a.

XV — PROVINCIA DE JUJUY

Province de Jujuy

Población argentina y extranjera de 14 años arriba, por sexos, según profesiones

Population argentine et étrangère de 14 ans et au-dessus, par sexes, selon professions

RESÚMEN CLASIFICADO POR CATEGORÍA

Résumé classifié par catégorie

PROFESIONES *Professions*	ARGENTINOS *Argentins*		EXTRANJEROS *Etrangers*		TOTAL
	VARONES *Hommes*	MUJERES *Femmes*	VARONES *Hommes*	MUJERES *Femmes*	
1	2	3	4	5	6
I — Producción de la materia prima *Production de la matière première*					
Abastecedores — *Fournisseurs*	50	1	4	—	55
Acopiadores — *Marchands de blés*	—	—	—	—	—
Agricultores — *Agriculteurs*	3,766	666	611	88	5,154
Barraqueros — *Marchands de laines, cuirs, autres produits*	—	—	—	—	—
Cazadores — *Chasseurs*	1	1	—	—	2
Estancieros — *Eleveurs*	711	1,066	9	44	1,830
Hacendados — *Propriétaires ruraux*	1,110	1,136	24	24	2,294
Horticultores — *Horticulteurs*	2	—	2	—	4
Isleros — *Insulaires*	—	—	—	—	—
Leñadores — *Bucherons*	6	—	1	—	7
Mayordomos — *Intendants*	22	—	5	—	27
Obrajeros — *Contre-maitres*	1	—	—	—	1
Pasteros — *Vendeurs de foin et paille*	2	—	—	—	2
Pastores, Vaqueros — *Pasteurs, Bergers, Vachers*	897	1053	30	13	1,993
Pescadores — *Pêcheurs*	1	—	—	—	1
Picapedreros — *Tailleurs de pierres*	—	—	4	—	4
Sericultores — *Sériculteurs*	—	—	1	—	1
Reconocedores de frutos	—	—	—	—	—
Vinicultores — *Viniculteurs*	—	2	—	—	2
TOTAL I	6,599	3,925	724	139	11,387
II — Producciones industriales *Productions industrielles*					
Afinadores — *Accordeurs*	—	—	—	—	—
Afiladores — *Rémouleurs*	—	—	—	—	—
Aguadores — *Porteurs d'eau*	—	1	—	—	1
Alambradores — *Cloturiers*	3	—	—	—	3
Albañiles — *Maçons*	152	2	60	8	211
Alfareros — *Potiers*	2	29	2	8	41
Alpargateros — *Fabricants de sandales*	—	—	—	2	2
Amasadores — *Pâtissieurs*	—	103	—	2	105
Armeros — *Armuriers*	—	—	—	—	—
Aserradores — *Scieurs de bois*	30	—	3	—	33
Bordadores — *Brodeuses*	—	7	—	2	9
Broncéros — *Bronziers*	—	—	—	—	—
Caldereros — *Chaudronniers*	—	—	—	—	—
Canasteros — *Vanniers*	—	—	—	—	—
Carboneros — *Charbonniers*	—	—	—	—	—
Carpinteros — *Charpentiers*	198	2	50	—	250
Calafates — *Calfats*	—	—	—	—	—
Cerveceros — *Brasseurs*	—	—	—	—	—
Carniceros — *Bouchers*	21	—	6	—	27
Chancheros — *Charcutiers*	1	8	1	1	11
Cigarreros — *Fabricants de cigares*	20	18	1	2	41
Colchoneros — *Matelassiers*	—	2	—	1	3
Confiteros — *Confiseurs*	—	1	—	1	2
Constructores de buques, armadores — *Constructeurs de navires, armateurs*	—	—	—	—	—
Cordeleros, cabulleros, etc. — *Cordiers*	—	—	—	—	—
Costureras — *Couturières*	15	1,511	1	99	1,626
Curtidores — *Tanneurs*	31	—	7	—	38
Doradores — *Doreurs*	—	—	2	—	2
Ebanistas, tallistas, etc — *Ebénistes, sculpteurs, etc*	—	—	—	—	—
Empapeladores — *Colleurs de papiers*	—	—	—	—	—
Encuadernadores — *Relieurs*	—	—	—	—	—
Escoberos — *Fabricants de balais*	1	—	—	—	1
Fabricantes — *Fabricants en général*	—	—	—	—	—
Fideleros — *Fabricants de vermicelles*	—	—	1	—	1
Floristas (Fabricantes) — *Fleuristes Fabricants*	—	4	—	—	4
Fundidores — *Fondeurs*	—	—	—	—	—
Gasistas — *Gazistes*	—	—	—	—	—
Grabadores — *Graveurs*	—	—	—	—	—
Graseros — *Marchands de graisse*	—	—	—	—	—
Herreros — *Forgerons*	50	—	19	—	69
Hojalateros — *Ferblantiers*	3	—	3	—	6
Suma al frente	527	1,688	159	118	2,492

CUADRO XXVI b.

TABLEAU XXVI b.

XV — PROVINCIA DE JUJUY

Province de Jujuy

Población argentina y extranjera de 14 años arriba, por sexos, según profesiones

Population argentine et étrangère de 14 ans et au-dessus, par sexes, selon professions

RESÚMEN CLASIFICADO POR CATEGORÍA

Résumé classifié par catégorie

PROFESIONES *Professions*	ARGENTINOS *Argentins*		EXTRANJEROS *Etrangers*		TOTAL
	VARONES *Hommes*	MUJERES *Femmes*	VARONES *Hommes*	MUJERES *Femmes*	
1	2	3	4	5	6
Del frente	527	1,688	153	118	2,492
Horneros — *Fourniers*	6	—	12	—	18
Hoteleros — *Hôteliers*	—	—	—	—	—
Fondistas — *Logeurs — Aubergistes*	1	4	4	1	10
Industriales diversos — *Industriels divers*	12	31	10	27	80
Jaboneros — *Savonniers*	—	—	1	—	1
Joyeros — *Joailliers, Bijoutiers*	—	—	1	—	1
Lecheros — *Laitiers*	—	2	—	2	4
Licoreros — *Liquoristes*	—	25	—	9	34
Limpia-ropas — *Dégraisseurs*	—	—	—	—	—
Litógrafos — *Lithographes*	—	—	—	—	—
Maquinistas — *Machinistes*	—	—	1	—	1
Marmoleros — *Marbriers*	—	—	—	—	—
Mecanicos — *Mécaniciens*	4	—	20	1	25
Mineros — *Mineurs*	59	1	8	—	68
Modistas — *Modistes*	—	5	—	—	5
Molineros — *Meuniers*	5	—	10	—	15
Muebleros — *Ebénistes*	—	—	—	—	—
Panaderos — *Boulangers*	22	193	19	23	257
Paragüeros — *Fabricants de parapluies*	—	—	—	—	—
Pintores — *Peintres*	2	—	3	—	5
Peluqueros — *Coiffeurs*	3	—	4	—	7
Pirotécnicos — *Artificiers*	—	—	—	—	—
Plomeros — *Plombiers*	—	—	—	—	—
Queseros — *Fromagiers*	—	—	—	—	—
Relojeros — *Horlogers*	—	—	2	—	2
Saladeristas — *Saladéristes (Boucanniers)*	—	—	—	—	—
Sastres — *Tailleurs*	38	—	11	—	49
Sombrereros — *Chapeliers*	12	—	12	—	24
Tacheros — *Ferblantiers*	—	—	—	—	—
Talabarteros — *Selliers*	65	—	7	—	72
Tapiceros — *Tapissiers*	1	—	1	—	2
Tejedores — *Tisserands*	453	2,031	30	191	2,705
Tintoreros — *Teinturiers*	—	—	—	—	—
Techadores — *Couvreurs*	—	—	—	—	—
Tipógrafos — *Typographes*	8	—	1	—	9
Toneleros — *Tonneliers*	2	—	—	—	2
Torneros — *Tourneurs*	—	—	—	—	—
Veleros — *Voiliers*	1	—	—	—	1
Vidrieros — *Vitriers*	—	—	—	—	—
Yeseros — *Platriers*	—	—	1	—	1
Zapateros — *Cordonniers*	93	—	22	—	115
TOTAL II	1,314	3,980	339	372	6,005
III — Comercio *Commerce*					
Agentes — *Agents*	1	—	—	—	1
Almaceneros — *Epiciers*	—	1	1	—	2
Banqueros — *Banquiers*	—	—	—	—	—
Comerciantes — *Commerçants*	252	109	225	54	640
Corredores — *Courtiers*	—	—	—	—	—
Cobradores — *Garçon de recette*	1	—	—	—	1
Comisionistas — *Commissionnaires*	—	—	—	—	—
Dependientes — *Commis*	18	—	20	—	38
Empleados — *Employés*	45	1	6	—	52
Empresarios — *Entrepreneurs*	—	—	2	—	2
Ferreteros — *Quincailliers*	—	—	—	—	—
Plateros — *Orfèvres*	7	—	6	—	13
Rematadores — *Commissaires-priseurs*	—	—	—	—	—
Repartidores — *Porteurs à domicile*	—	—	1	—	1
Tenedores de libros — *Teneurs de livres*	—	—	3	—	3
Tenderos — *Merciers*	—	—	—	—	—
Total III	324	111	264	54	753

CUADRO XXVI c.

TABLEAU XXVI c.

XV — PROVINCIA DE JUJUY

Province de Jujuy

Población argentina y extranjera de 14 años arriba, por sexos, según profesiones

Population argentine et étrangère de 14 ans et au-dessus, par sexes, selon professions

RESÚMEN CLASIFICADO POR CATEGORÍA

Résumé classifié par catégorie

PROFESIONES *Professions*	ARGENTINOS *Argentins*		EXTRANJEROS *Etrangers*		TOTAL
	VARONES *Hommes*	MUJERES *Femmes*	VARONES *Hommes*	MUJERES *Femmes*	
1	2	3	4	5	6
IV — Transportes *Transports*					
Arrieros, troperos etc. — *Muletiers*	118	1	14	—	133
Buzos — *Scaphandriers*	—	—	—	—	—
Carreros — *Charretiers*	115	—	9	—	124
Cocheros — *Cochers*	3	—	5	—	11
Correos, postillones, etc. — *Facteurs Postillons*	—	—	—	—	—
Empleados de ferro-carril — *Employés de chemins de fer*	20	1	[illegible]	—	33
Marinos — *Marins*	1	—	1	—	2
Mozos de cordel (changadores) — *Portefaix*	1	—	—	—	1
Prácticos — *Lamoneurs*	—	—	—	—	—
Pilotos — *Pilotes*	—	—	—	—	—
Telefonistas — *Téléphonistes*	.	—	—	—	—
Telegrafistas — *Télégraphistes*	11	1	—	—	12
Vaqueanos — *Guides*	—	—	—	—	—
Total IV...	275	3	31	—	309
V — Propiedad mueble é inmueble *Propriété mobilière et immobilière*					
Rentistas — *Rentiers* ..... Total V..	16	30	5	3	54
VI — Personal de servicio *Personnel de service*					
Caballerizos — *Palefreniers*	—	—	—	—	—
Cocineros — *Cuisiniers*	18	364	8	73	463
Domadores — *Dompteurs*	7	—	—	—	7
Domésticos — *Domestiques*	118	606	20	66	810
Lavanderas — *Blanchisseuses*	15	791	3	105	914
Lustradores de calzado — *Décroteurs*	—	—	—	—	—
Mensajeros — *Commissionnaires*	—	—	—	—	—
Planchadoras — *Repasseuses*	3	184	—	40	227
Trabajos domésticos — *Travaux domestiques*	—	4	—	1	5
Total VI..	191	1,949	31	285	2,456
VII — Defensa del pais *Défense du pays*					
Militares — *Militaires* ..... Total VII..	46	—	2	—	48
VIII — Administración pública *Administration publique*					
Empleados de Gobierno ó Adm. — *Employés de gouvernement ou Adm*	110	12	11	1	134
IX — Cultos *Cultes*					
Clérigos (no católicos) — *Ecclésiastiques non catholiques*	—	—	—	—	—
Religiosas católicas — *Religieuses catholiques*	—	9	—	8	17
Sacerdotes, y frailes — *Prêtres, moines*	4	—	15	—	19
Sacristanes, campaneros, legos — *Sacristains, frères*	2	—	—	—	2
Total IX..	6	9	15	8	38
X — Jurisprudencia *Jurisprudence*					
Abogados — *Avocats*	6	—	—	—	6
Escribanos — *Notaires*	5	—	1	—	6
Escribientes, copistas — *Copistes*	2	—	2	—	4
Contadores — *Comptables*	—	—	3	—	3
Procuradores — *Agents d'affaires*	4	—	5	—	9
Total X..	17	—	11	—	28

CUADRO XXVI d. *TABLEAU XXVI d.*

XV — PROVINCIA DE JUJUY

Province de Jujuy

Población argentina y extranjera de 14 años arriba, por sexos, según profesiones

Population argentine et étrangère de 14 ans et au-dessus, par sexes, selon professions

RESÚMEN CLASIFICADO POR CATEGORÍA

Résumé classifié par catégorie

PROFESIONES *Professions*	ARGENTINOS *Argentins*		EXTRANJEROS *Etrangers*		TOTAL
	VARONES *Hommes*	MUJERES *Femmes*	VARONES *Hommes*	MUJERES *Femmes*	
1	2	3	4	5	6
XI — Profesiones sanitarias *Professions sanitaires*					
Curanderos — *Médecins sans titres*	1	6	—	—	7
Dentistas — *Dentistes*	—	—	1	—	1
Enfermeros — *Infirmiers*	—	1	—	—	1
Farmacéuticos — *Pharmaciens*	1	—	2	—	3
Flebótomos — *Phlébotomes*	—	—	—	—	—
Ortopedicos — *Orthopédistes*	—	—	—	—	—
Medicos — *Médecins*	6	1	6	—	13
Parteras — *Sage-femmes*	—	2	—	1	3
Pedicuros — *Pédicures*	—	—	—	—	—
Químicos — *Chimistes*	—	—	—	—	—
Veterinarios — *Vétérinaires*	—	—	—	—	—
Total XI..	8	10	9	1	28
XII — Instrución y Educación *Instruction et Education*					
Maestros de Escuela — *Instituteurs*	68	50	3	4	125
Estudiantes — *Etudiants*	48	38	—	—	86
Total XII..	116	88	3	4	211
XIII—Bellas Artes *Beaux Arts*					
Arquitectos — *Architectes*	—	—	3	—	3
Dibujantes — *Dessinateurs*	—	—	—	—	—
Fotógrafos — *Photographes*	—	—	4	—	4
Escultores — *Sculpteurs*	—	—	—	—	—
Artistas — *Artistes*	—	3	8	1	12
Total XIII..	—	3	15	1	19
XIV — Letras y Ciencias *Lettres et Sciences*					
Agrimensores — *Arpenteurs*	—	—	1	—	1
Calígrafos — *Calligraphes*	—	—	—	—	—
Ingenieros — *Ingenieurs*	2	—	11	—	13
Literatos — *Littérateurs*	—	—	—	—	—
Periodistas — *Journalistes*	2	—	—	—	2
Taquígrafos — *Sténographes*	—	—	—	—	—
Traductores — *Traducteurs*	—	—	—	—	—
Total XIV..	4	—	12	—	16
XV — Profesiones ambulantes *Professions ambulantes*					
Acróbatas — *Acrobates*	2	—	—	1	3
Mercachifles — *Colporteurs*	—	—	—	—	—
Musicos — *Musiciens*	13	—	4	—	17
Vendedores diversos — *Vendeurs divers*	—	16	—	10	26
Total XV..	15	16	4	11	46
XVI — Personal de fatiga que no tiene trabajo fijo *Gens de peine sans profession déterminée*					
Jornaleros — *Journaliers* Total XVI..	2,675	360	1,377	54	4,466
XVII — Personal á cargo de otros *Personnel à charge d'autrui*					
Mendigos — *Mendiants*	1	—	—	1	2
Prostitutas — *Filles publiques*	—	3	—	—	3
Rufianes — *Entreteneurs*	—	—	—	—	—
Total XVII..	1	3	—	1	5
XVIII					
Sin profesión — *Sans profession*	2,187	3,315	236	296	6,334
Total general I á XVIII	14,201	13,814	3,089	1,230	32,337

CUADRO I y II a.

TABLEAU I et II a.

TERRITORIOS

Territoires

Población urbana, rural, y absoluta en 1895

Population urbaine, rurale et absolue en 1895

DEPARTAMENTOS DÉPARTEMENTS	1895		
	Urbana *Urbaine*	Rural *Rurale*	TOTAL
1	2	3	4
XVI — TERRITORIO DE MISIONES			
1 Apóstoles	295	968	1,263
2 Campo Grande	—	336	336
3 Candelaria	460	1,297	1,753
4 Cerro-Corá	—	1,273	1,273
5 Concepción	847	6,659	7,506
6 Frontera (La)	—	1,285	1,285
7 Monteagudo	—	649	649
8 Posadas (Capital)	4,237	3,062	7,299
9 Santa Ana	280	1,844	2,124
10 San Cárlos	—	960	960
11 San Ignacio y Corpus	—	2,046	2,046
12 San Javier	394	8,345	8,739
13 San José	450	1,880	2,330
14 San Pedro	—	600	600
TOTAL XVI	6,969	26,194	33,163
XVII — TERRITORIO DE FORMOSA			
1 I Formosa (Capital)	1,537	1,296	2,833
2 II	—	371	371
3 III	—	1,160	1,160
4 IV	—	246	246
5 V	—	219	219
TOTAL XVII	1,537	3,292	4,829
XVIII — TERRITORIO DEL CHACO			
1 Caaguazá	—	800	800
2 Florencia al Norte	—	503	503
3 Guaycurú	139	893	1,032
4 Martínez de Hoz	381	1,072	1,453
5 Resistencia (Capital)	1,308	2,844	4,152
6 San Bernardo	—	225	225
7 Solalindo	514	1,743	2,257
TOTAL XVIII	2,342	8,080	10,422
XIX — TERRITORIO DE LA PAMPA			
1 I	—	3,086	3,086
2 II	—	4,006	4,006
3 III	—	2,818	2,818
4 IV	227	2,055	2,282
5 V	—	1,198	1,198

CUADRO I y II a.

TABLEAU I et II a.

TERRITORIOS
Territoires

Población urbana, rural, y absoluta en 1895
Population urbaine, rurale et absolue en 1895

DEPARTAMENTOS DÉPARTEMENTS	1895		
	Urbana *Urbaine*	Rural *Rurale*	TOTAL
1	2	3	4
6 VI	—	1,231	1,231
7 VII (Victorica)	1,323	3,993	5,316
8 VIII General Acha (Capital)	883	2,158	3,041
9 IX y XIII (1)	—	1,250	1,250
10 X	—	394	394
11 XI	—	314	314
12 XII	—	409	409
13 XIII (1)	—	—	—
14 XIV	—	119	119
15 XV	—	450	450
TOTAL XIX	2,433	23,481	25,914
XX — TERRITORIO DEL NEUQUÉN			
1 I	—	4,235	4,235
2 II Chos Malal (Capital)	495	4,314	4,809
3 III	—	388	388
4 IV	408	2,338	2,746
5 V	—	2,339	2,339
TOTAL XX	903	13,614	14,517
XXI — TERRITORIO DEL RÍO NEGRO			
1 Avellaneda	150	1,056	1,206
2 Nahuel-Huapi (Bariloche)	—	196	196
3 Nueve de Julio (Balcheta) (2)	—	—	—
4 Pringles (Coronel)	268	2,167	2,435
5 Roca (General)	848	542	1,390
6 Veinticinco de Mayo	—	420	420
7 Viedma (Capital)	1,360	2,234	3,594
TOTAL XXI	2,626	6,615	9,241
XXII — TERRITORIO DEL CHUBUT			
1 Diez y seis de Octubre	—	1,163	1,163
2 Gaimán	118	1,054	1,172
3 Rawson (Capital)	500	913	1,413
TOTAL XXII	618	3,130	3,748
XXIII — TERRITORIO DE SANTA-CRUZ			
1 Gallegos (Capital)	150	295	445
2 Puerto Deseado	—	44	44
3 Santa Cruz	293	276	569
4 San Julian			
TOTAL XXIII	443	615	1,058
XXIV — TERRITORIO DE LA TIERRA DEL FUEGO			
1 Bahia Thetis	—	26	26
2 Isla de los Estados	—	55	55
3 San Sebastian	—	73	73
4 Ushuaia (Capital)	225	98	323
TOTAL XXIV	225	252	477

(1) La población del departamento XIII está comprendida en las cifras de la del IX.

(2) La población de este departamento está comprendida en las cifras de Veinte y cinco de Mayo.

CUADRO II b. *TABLEAU II b.*

TERRITORIOS
Territoires

Población urbana y rural según las menores divisiones geográficas y administrativas

COMPRENDIENDO TODAS LAS DESIGNACIONES QUE APARECEN EN LOS ORIGINALES DEL CENSO

Population urbaine et rurale selon les plus petites divisions géographiques et administratives

NÚMERO DE ÓRDEN — Nº d'ordre	NOMBRE DEL DISTRITO — NOM DE LA COMMUNE	NOMBRE DEL PUEBLO Ó DESIGNACIÓN GEOGRÁFICA DEL SITIO — *Nom de la ville ou bourg, ou désignation géographique de l'endroit*	POBLACIÓN — POPULATION: URBANA *Urbaine*	RURAL *Rurale*	TOTAL del distrito — TOTAL de la commune
1	2	3	4	5	6
		XVI — TERRITORIO DE MISIONES			
		I — DEPARTAMENTO APÓSTOLES			
1	Apóstoles	Apóstoles	265	968	1,263
		II — DEPARTAMENTO CAMPO GRANDE			
2	Campo Grande	Campo Grande	—	336	336
		III — DEPARTAMENTO CANDELARIA			
3	Candelaria	Candelaria	466	1,287	1,753
		IV — DEPARTAMENTO CERRO-CORÁ			
4	Cerro-Corá	Cerro-Corá	—	1,273	1,273
		V — DEPARTAMENTO CONCEPCIÓN			
5	Concepción	Concepción	847	1,045	1,892
6	Santa María	Santa María	—	2,396	2,396
7	Sierriña	Sierriña	—	1,242	1,242
8	Tres Capones	Tres Capones	—	740	740
9	Balestra (Villa)	Balestra (Villa)	—	1,022	1,022
10	Islas	Islas Cerrito	—	60	—
		* San Lúcas	—	148	214
		Total del Departamento V	847	6,659	7,506
		VI — DEPARTAMENTO FRONTERA (LA)			
11	Pirahy	Pirahy	—	686	686
12	Iguazú	Iguazú	—	599	599
		Total del Departamento VI	—	1,285	1,285
		VII — DEPARTAMENTO MONTEAGUDO			
13	Monteagudo	Monteagudo	—	600	600
14	Yacaré	Yacaré	—	49	49
		Total del Departamento VII	—	649	649

CUADRO II b. *TABLEAU II b.*

TERRITORIOS

Territoires

Población urbana y rural según las menores divisiones geográficas y administrativas

COMPRENDIENDO TODAS LAS DESIGNACIONES QUE APARECEN EN LOS ORIGINALES DEL CENSO

Population urbaine et rurale selon les plus petites divisions géographiques et administratives

NÚMERO DE ORDEN Nº d'ordre	NOMBRE DEL DISTRITO NOM DE LA COMMUNE	NOMBRE DEL PUEBLO Ó DESIGNACIÓN GEOGRÁFICA DEL SITIO *Nom de la ville, ou bourg ou désignation géographique de l'endroit*	POBLACIÓN POPULATION		
			URBANA *Urbaine*	RURAL *Rurale*	TOTAL del distrito TOTAL de la commune
1	2	3	4	5	6
		VIII — DEPARTAMENTO POSADAS (CAPITAL)			
15	Picada (La)	Picada (La)	—	421	421
16	Posadas (Capital)	Posadas (Capital)	4,257	1,152	5,389
17	Santo Tomás	Santo Tomás	—	1,087	1,087
18	Itahimbé	Itahimbé	—	402	402
		Total del Departamento VIII	4,257	3,062	7,299
		IX — DEPARTAMENTO SANTA ANA			
19	Santa Ana	Santa Ana	280	101	381
20	Loreto	Bompland	—	329	—
		Loreto	—	659	988
21	Yabebiry	Yabebiry	—	755	755
		Total del Departamento IX	280	1,844	2,124
		X — DEPARTAMENTO SAN CÁRLOS			
22	San Cárlos	San Cárlos	—	960	960
		XI — DEPARTAMENTO SAN IGNACIO Y CORPUS			
23	Corpus	Corpus	—	1,192	1,192
24	San Ignacio	San Ignacio	—	854	854
		Total del Departamento XI	—	2,046	2,046
		XII — DEPARTAMENTO SAN JAVIER			
25	Buena Vista	Buena Vista	—	356	356
26	Cerro del Monje	Cerro del Monje	—	277	277
27	Portera	Portera	—	1,251	1,251
28	San Javier	San Javier	394	—	394
29	Itacarnaré	Itacarnaré	—	1,461	1,461
		Total del Departamento XII	394	3,345	3,739

CUADRO II c.

TABLEAU II c.

TERRITORIOS

Territoires

Población urbana y rural según las menores divisiones geográficas y administrativas

COMPRENDIENDO TODAS LAS DESIGNACIONES QUE APARECEN EN LOS ORIGINALES DEL CENSO

Population urbaine et rurale selon les plus petites divisions géographiques et administratives

NÚMERO DE ÓRDEN — Nº d'ordre	NOMBRE DEL DISTRITO — NOM DE LA COMMUNE	NOMBRE DEL PUEBLO Ó DESIGNACIÓN GEOGRÁFICA DEL SITIO — *Nom de la ville, ou bourg ou désignation géographique de l'endroit*	POBLACIÓN — POPULATION: URBANA — *Urbaine*	RURAL — *Rurale*	TOTAL del distrito — TOTAL de la commune
1	2	3	4	5	6
		XIII — DEPARTAMENTO SAN JOSÉ			
30	San José	San José	450	1,880	2,330
		XIV — DEPARTAMENTO SAN PEDRO			
31	San Pedro	San Pedro	—	600	600
		RESÚMEN POR DEPARTAMENTOS			
I	Apóstoles		295	968	1,263
II	Campo Grande		—	336	336
III	Candelaria		466	1,287	1,753
IV	Cerro Corá		—	1,273	1,273
V	Concepción		847	6,659	7,506
VI	Frontera (La)		—	1,285	1,285
VII	Montecagudo		—	649	649
VIII	Posadas (Capital)		4,237	3,062	7,299
IX	Santa Ana		280	1,844	2,124
X	San Cárlos		—	960	960
XI	San Ignacio y Corpus		—	2,046	2,046
XII	San Javier		304	3,345	3,739
XIII	San José		450	1,880	2,330
XIV	San Pedro		—	600	600
		Total del Territorio XVI	6,969	26,194	33,163
		XVII — TERRITORIO DE FORMOSA			
		I — DEPARTAMENTO PRIMERO			
1	Formosa (Capital)	Formosa (Capital)	1,537	—	—
		Formosa (Colonia)	—	504	—
		Montecagudo	—	855	—
		Potrero	—	225	—
		Tres Marías (Colonia)	—	128	—
		En los buques anclados en el puerto	—	84	2,888
		Total del Departamento I	1,537	1,296	2,888
		II — DEPARTAMENTO SEGUNDO			
2	Segundo	Dalmacia	—	253	—
		Emilia (Villa)	—	118	371
		Total del Departamento II	—	371	371

CUADRO II b. *TABLEAU II b*

TERRITORIOS

Territoires

Población urbana y rural según las menores divisiones geográficas y administrativas

COMPRENDIENDO TODAS LAS DESIGNACIONES QUE APARECEN EN LOS ORIGINALES DEL CENSO

Population urbaine et rurale selon les plus petites divisions géographiques et administratives

NÚMERO DE ORDEN Nº d'ordre	NOMBRE DEL DISTRITO NOM DE LA COMMUNE	NOMBRE DEL PUEBLO Ó DESIGNACIÓN GEOGRÁFICA DEL SITIO *Nom de la ville, ou bourg ou désignation géographique de l'endroit*	POBLACIÓN POPULATION URBANA *Urbaine*	RURAL *Rurale*	TOTAL del distrito TOTAL de la commune
1	2	3	4	5	6
		III — DEPARTAMENTO TERCERO			
3	Tercero	Bouvier (Colonia)	--	741	—
		Portalis (Colonia)	—	18	—
		Pilcomayo	—	366	—
		En los buques anclados en Bouvier	—	35	1,160
		Total del Departamento III	—	1,160	1,160
		IV — DEPARTAMENTO CUARTO			
4	Cuarto	Aquino (Colonia)	—	23	—
		Freire (Coronel)	—	204	—
		Herradura	—	19	246
		Total del Departamento IV	--	246	246
		V — DEPARTAMENTO QUINTO			
5	Quinto	Florencia	—	219	219
		RESÚMEN POR DEPARTAMENTOS			
I	Primero		1,537	1,296	2,833
II	Segundo		—	371	371
III	Tercero		--	1,160	1,160
IV	Cuarto		—	246	246
V	Quinto		—	219	219
		Total del Territorio XVII	1,537	3,292	4,829
		XVIII — TERRITORIO DEL CHACO			
		I — DEPARTAMENTO CAAGUAZÚ			
1	Caaguazú	Primero	—	456	—
		Segundo	—	344	800
		Total del Departamento I	—	800	800
		II — DEPARTAMENTO FLORENCIA AL NORTE			
2	Florencia al Norte	Basail	—	219	—
		Tapenaga y Palmira	—	81	—
		Palometa	—	33	—
		Sábana (La)	—	170	503
		Total del Departamento II	—	503	503

CUADRO II b. *TABLEAU II b.*

TERRITORIOS

Territoires

Población urbana y rural según las menores divisiones geográficas y administrativas

COMPRENDIENDO TODAS LAS DESIGNACIONES QUE APARECEN EN LOS ORIGINALES DEL CENSO

Population urbaine et rurale selon les plus petites divisions géographiques et administratives

NÚMERO DE ÓRDEN — Nº d'ordre	NOMBRE DEL DISTRITO — NOM DE LA COMMUNE	NOMBRE DEL PUEBLO Ó DESIGNACIÓN GEOGRÁFICA DEL SITIO — *Nom de la ville, ou bourg ou désignation géographique de l'endroit*	POBLACIÓN — POPULATION: URBANA — *Urbaine*	RURAL — *Rurale*	TOTAL del distrito — TOTAL de la commune
1	2	3	4	5	6
		III—Departamento Guaycurú			
3	Guaycurú	Benitez	139	328	—
		Mendiondo	—	150	—
		Margarita—Belén (Colonia)	—	415	1,032
		Total del Departamento III	139	893	1,032
		IV—Departamento Martinez de Hoz			
4	Martinez de Hoz	Vedia General (Colonia)	—	477	—
		Gandolfi (Colonia)	—	273	—
		Sección 4ª	—	190	—
		Bermejo (Puerto)	381	116	—
		En los buques anclados en el puerto	—	16	1,458
		Total del Departamento IV	381	1,072	1,453
		V — Departamento Resistencia (Capital)			
5	Resistencia (Capital)	Amalia	—	58	—
		Barranqueras	—	879	—
		En los buques anclados en el puerto	—	28	—
		Lucinda	—	84	—
		Popular (Colonia)	—	407	—
		Resistencia	1,308	104	—
		Sección 4ª	—	312	—
		Sección 5ª	—	421	—
		Sección 7ª	—	551	4,152
		Total del Departamento V	1,308	2,844	4,152
		VI — Departamento San Bernardo			
6	San Bernardo	San Bernardo	—	225	225
		VII — Departamento Solalindo			
7	Solalindo	Cancha Larga	—	369	—
		Palmas (Las)	514	846	—
		Leones y Maipú	—	50	—
		Rio de Oro	—	111	—
		San Fernando	—	100	—
		Isla	—	207	2,257
		Total del Departamento VII	514	1,743	2,257

CUADRO II b.

TABLEAU II b.

TERRITORIOS

Territoires

Población urbana y rural según las menores divisiones geográficas y administrativas

COMPRENDIENDO TODAS LAS DESIGNACIONES QUE APARECEN EN LOS ORIGINALES DEL CENSO

Population urbaine et rurale selon les plus petites divisions géographiques et administratives

NÚMERO DE ORDEN Nº d'ordre	NOMBRE DEL DISTRITO NOM DE LA COMMUNE	NOMBRE DEL PUEBLO Ó DESIGNACIÓN GEOGRÁFICA DEL SITIO *Nom de la ville, ou bourg ou désignation géographique de l'endroit*	POBLACIÓN POPULATION Urbana *Urbaine*	Rural *Rurale*	TOTAL del distrito TOTAL de la commune
1	2	3	4	5	6
		RESÚMEN POR DEPARTAMENTOS			
I	Caaguazú		—	800	800
II	Florencia al Norte		—	503	503
III	Guayeurú		139	893	1,032
IV	Martinez de Hoz		381	1,072	1,453
V	Resistencia (Capital)		1,308	2,844	4,152
VI	San Bernardo		—	225	225
VII	Solalindo		514	1,743	2,257
		Total del Territorio XVIII	2,342	8,080	10,422
		XIX — TERRITORIO DE LA PAMPA			
		I — DEPARTAMENTO PRIMERO			
1	Primero	Primero	—	3,086	3,086
		II — DEPARTAMENTO SEGUNDO			
2	Santa Rosa de Toay	Santa Rosa de Toay	—	1,227	—
		Lonquimay	—	880	—
		Resto del Departamento	—	2,899	4,006
		Total del Departamento Segundo	—	4,006	4,006
		III — DEPARTAMENTO TERCERO			
3	Tercero	Tercero	—	2,818	2,818
		IV — DEPARTAMENTO CUARTO			
4	Cuarto	Bernasconi	227	—	—
		Resto del Departamento	—	2,055	2,282
		Total del Departamento IV	227	2,055	2,282
		V — DEPARTAMENTO QUINTO			
5	Quinto	Quinto	—	1,198	1,198
		VI — DEPARTAMENTO SEXTO			
6	Sexto	Sexto	—	1,231	1,231

CUADRO II b.

TABLEAU II b.

TERRITORIOS

Territoires

Población urbana y rural según las menores divisiones geográficas y administrativas

COMPRENDIENDO TODAS LAS DESIGNACIONES QUE APARECEN EN LOS ORIGINALES DEL CENSO

Population urbaine et rurale selon les plus petites divisions géographiques et administratives

NÚMERO DE ÓRDEN — Nº d'ordre	NOMBRE DEL DISTRITO — NOM DE LA COMMUNE	NOMBRE DEL PUEBLO Ó DESIGNACIÓN GEOGRÁFICA DEL SITIO — *Nom de la ville, ou bourg ou designation géographique de l'endroit*	POBLACIÓN — POPULATION: URBANA *Urbaine*	RURAL *Rurale*	TOTAL del distrito — TOTAL de la commune
1	2	3	4	5	6
		VII — DEPARTAMENTO SÉPTIMO			
7	Séptimo (Victorica)	Victorica	1,323	3,693	—
		Ganadería Nacional	—	800	5,316
		Total del Departamento VII	1,323	3,993	5,316
		VIII — DEPARTAMENTO OCTAVO			
8	Octavo (General Acha)	General Acha	883	1,521	—
		Resto del Departamento	—	637	3,041
		Total del Departamento VIII	883	2,158	3,041
		IX — DEPARTAMENTO NOVENO Y DÉCIMO TERCERO			
9	Noveno y Décimo Tercero	Noveno y Décimotercero	—	1,250	1,250
		X — DEPARTAMENTO DÉCIMO			
10	Décimo	Décimo	—	394	394
		XI — DEPARTAMENTO UNDÉCIMO			
11	Undécimo	Undécimo	—	314	314
		XII — DEPARTAMENTO DUODÉCIMO			
12	Duodécimo	Duodécimo	—	409	409
		XIV — DEPARTAMENTO DÉCIMOCUARTO			
13	Décimo Cuarto	Décimo Cuarto	—	119	119
		XV — DEPARTAMENTO DÉCIMOQUINTO			
14	Décimo Quinto	Décimo quinto	—	450	450
		RESUMEN POR DEPARTAMENTOS			
I	Primero		—	3,086	3,086
II	Segundo		—	4,006	4,006
III	Tercero		—	2,818	2,818
IV	Cuarto		227	2,055	2,282
V	Quinto		—	1,198	1,198
VI	Sexto		—	1,231	1,231
VII	Séptimo		1,323	3,993	5,316
VIII	Octavo		883	2,158	3,041
IX	Noveno y Décimo Tercero		—	1,250	1,250
X	Décimo		—	394	394
XI	Undécimo		—	314	314
XII	Duodécimo		—	409	409
XIV	Décimo cuarto		—	119	119
XV	Décimo quinto		—	450	450
		Total del Territorio XIX	2,433	23,481	25,914

CUADRO II b.

TABLEAU II b.

TERRITORIOS

Territoires

Población urbana y rural según las menores divisiones geográficas y administrativas

COMPRENDIENDO TODAS LAS DESIGNACIONES QUE APARECEN EN LOS ORIGINALES DEL CENSO

Population urbaine et rurale selon les plus petites divisions géographiques et administratives

NÚMERO DE ÓRDEN — Nº d'ordre	NOMBRE DEL DISTRITO — NOM DE LA COMMUNE	NOMBRE DEL PUEBLO Ó DESIGNACIÓN GEOGRÁFICA DEL SITIO — *Nom de la ville, ou bourg ou désignation géographique de l'endroit*	POBLACIÓN — POPULATION: URBANA — *Urbaine*	RURAL — *Rurale*	TOTAL del distrito — TOTAL de la commune
1	2	3	4	5	6
		XX — TERRITORIO DEL NEUQUÉN			
		I — DEPARTAMENTO PRIMERO			
1	Primero	Distrito I	—	648	—
		» II	—	387	—
		» III	—	482	—
		» IV	—	575	—
		» V	—	883	—
		» VI	—	867	—
		» VII	—	898	4,235
		Total del Departamento I	—	4,235	4,235
		II — DEPARTAMENTO SEGUNDO			
2	Segundo	Chos Malal	495	188	—
		Distrito I	—	824	—
		» II	—	618	—
		» III	—	697	—
		» IV	—	552	—
		» V	—	869	
		» VI	—	751	—
		Oilhué	—	107	—
		Valvarco	—	258	4,809
		Total del Departamento II	495	4,314	4,809
		III — DEPARTAMENTO TERCERO			
3	Tercero	Curaco	—	150	—
		Chihuido	—	12	—
		Peñas Blancas	—	76	—
		Resto del Departamento	—	150	888
		Total del Departamento III	—	888	888
		IV — DEPARTAMENTO CUARTO			
4	Cuarto	Distrito I	281	116	—
		» II	—	88	—
		» III	—	72	—
		» IV	—	1,058	—
		» V	—	24	—
		» VIII	—	80	—
		Junin de los Andes	127	—	—
		Maipú	—	288	—
		Pilolil	—	224	—
		Pulmarí	—	800	—
		Quillen	—	188	2,746
		Total del Departamento IV	408	2,338	2,746

CUADRO II b.

TABLEAU II b

TERRITORIOS

Territoires

Población urbana y rural según las menores divisiones geográficas y administrativas

COMPRENDIENDO TODAS LAS DESIGNACIONES QUE APARECEN EN LOS ORIGINALES DEL CENSO

Population urbaine et rurale selon les plus petites divisions géographiques et administratives

NÚMERO DE ORDEN Nº d'ordre	NOMBRE DEL DISTRITO NOM DE LA COMMUNE	NOMBRE DEL PUEBLO Ó DESIGNACIÓN GEOGRÁFICA DEL SITIO *Nom de la ville, ou bourg ou désignation géographique de l'endroit*	POBLACIÓN POPULACION URBANA *Urbaine*	RURAL *Rurale*	TOTAL del distrito TOTAL de la commune
1	2	3	4	5	6
		V — DEPARTAMENTO QUINTO			
5	Quinto	Distrito I	—	228	—
		» II	—	42	—
		» III	—	298	—
		» IV	—	195	—
		» V	—	483	—
		» VI	—	1,098	2,339
		Total del Departamento V	—	2,339	2,339
		RESÚMEN POR DEPARTAMENTOS			
I	Primero		—	4,235	4,235
II	Segundo		495	4,314	4,809
III	Tercero		—	888	888
IV	Cuarto		408	2,338	2,746
V	Quinto		—	2,839	2,839
		Total del Territorio XX	903	13,614	14,517
		XXI — TERRITORIO DEL RIO NEGRO			
		I — DEPARTAMENTO AVELLANEDA			
1	Avellaneda	Avellaneda	150	494	—
		Cheforó	—	94	—
		Choele-Choel (Isla)	—	468	1,206
		Total del Departamento I	150	1,056	1,206
		II — DEPARTAMENTO NAHUEL HUAPÍ (BARILOCHE)			
2	Nahuel Huapí	Bariloche	—	196	196
		III — DEPARTAMENTO 9 DE JULIO (BALCHETA)			
		La población de este departamento está comprendida en Veinticinco de Mayo	—	—	—
		IV — DEPARTAMENTO PRINGLES (CORONEL)			
3	Adolfo Alsina	Adolfo Alsina	—	751	—
		Pringles (Coronel)	268	497	—
		Resto del Departamento	—	919	2,435
		Total del Departamento IV	268	2,167	2,435

CUADRO II b. *TABLEAU II b*

TERRITORIOS
Territoires

Población urbana y rural según las menores divisiones geográficas y administrativas

COMPRENDIENDO TODAS LAS DESIGNACIONES QUE APARECEN EN LOS ORIGINALES DEL CENSO

Population urbaine et rurale selon les plus petites divisions geographiques et administratives

NÚMERO DE ÓRDEN / Nº d'ordre	NOMBRE DEL DISTRITO / NOM DE LA COMMUNE	NOMBRE DEL PUEBLO Ó DESIGNACIÓN GEOGRÁFICA DEL SITIO / *Nom de la ville, ou bourg ou designation géographique de l'endroit*	POBLACION / POPULATION — URBANA / *Urbaine*	RURAL / *Rurale*	TOTAL del distrito / TOTAL de la commune
1	2	3	4	5	6
		V — DEPARTAMENTO ROCA (GENERAL)			
4	Roca (General)	Roca (General)	848	542	1,890
		VI — DEPARTAMENTO 25 DE MAYO (Y NUEVE DE JULIO)			
5	Veinticinco de Mayo	Maquinchuegua, Calcataput, Nielguhan	—	150	—
		Quetriquile, Traeco, Icutch, Choeque-Manuel, Runquenluan	—	211	—
		Caltrana, Ojo de Agua, Lagunita y Quimeco	—	59	—
		Palcheta	—	—	420
		Total del Departamento VI	—	420	420
		VII — DEPARTAMENTO VIEDMA (CAPITAL)			
6	Cubanea	Cubanea	—	587	—
		Cármen (Isla del)	—	3	590
7	Conesa	Conesa	299	752	1,051
8	San Javier	San Javier	—	347	—
		Aguada de los Loros	—	150	497
9	Viedma (Capital)	Viedma (Capital)	1,061	895	1,456
		Total del Departamento VII	1,360	2,234	3,594
		RESÚMEN POR DEPARTAMENTOS			
I	Avellaneda		150	1,056	1,206
II	Nahuel Huapi (Bariloche)		—	196	196
III	Nueve de Julio		—	—	—
IV	Pringles (Coronel)		268	2,167	2,435
V	Roca (General)		848	542	1,890
VI	Veinticinco Mayo (y 9 de Julio)		—	420	420
VII	Viedma (Capital)		1,360	2,234	3,594
		Total del Territorio XXI	2,626	6,615	9,241
		XXII — TERRITORIO DEL CHUBUT			
		I — DEPARTAMENTO DIECISEIS DE OCTUBRE			
1	Dieciseis de Octubre	Apele, Choique y Nilhalme	—	86	—
		Cenguer y Mayo	—	63	—
		Chalia	—	106	—
		Sofo Cohuel	—	89	—
		Dieciseis de Octubre (Colonia)	—	300	—
		Paso de los Indios	—	33	—
		Ranquelhuan	—	186	—
		Fecn y Jenua	—	300	1,163
		Total del Departamento I	—	1,163	1,163

CUADRO II b. *TABLEAU II b.*

TERRITORIOS

Territoires

Población urbana y rural según las menores divisiones geográficas y administrativas

COMPRENDIENDO TODAS LAS DESIGNACIONES QUE APARECEN EN LOS ORIGINALES DEL CENSO

Population urbaine et rurale selon les plus petites divisions géographiques et administratives

NÚMERO DE ORDEN Nº d'ordre	NOMBRE DEL DISTRITO NOM DE LA COMMUNE	NOMBRE DEL PUEBLO Ó DESIGNACIÓN GEOGRÁFICA DEL SITIO *Nom de la ville, ou bourg ou désignation géographique de l'endroit*	POBLACIÓN POPULATION		
			URBANA *Urbaine*	RURAL *Rurale*	TOTAL del distrito TOTAL de la commune
1	2	3	4	5	6
		II — DEPARTAMENTO GAIMÀN			
2	Gaimán	Sección I	—	231	—
		» II	—	156	—
		» III	—	131	—
		» IV	—	268	—
		» V	—	253	—
		» VI (Gaimán)	118	—	—
		» VII Ranquel Huaco	—	15	1,172
		Total del Departamento II.	118	1,054	1,172
		III — DEPARTAMENTO RAWSON			
3	Rawson (Capital)	Sección I	—	20	—
		» II Puerto Madryn	—	175	—
		» III San José	—	41	—
		Trelew	132	—	—
		Rawson	368	—	—
		Sección VI	—	186	—
		» VII	—	232	—
		» VIII	—	259	1,413
		Total del Departamento III	500	913	1,413
		RESUMEN POR DEPARTAMENTOS			
I	Dieciseis de Octubre		—	1,163	1,163
II	Gaimán		118	1,054	1,172
III	Rawson		500	913	1,413
		Total del Territorio XXII	618	3,130	3,748
		XXIII — TERRITORIO DE SANTA CRUZ			
		I — DEPARTAMENTO GALLEGOS			
1	Gallegos	Gallegos	150	295	445
		II — DEPARTAMENTO PUERTO DESEADO			
2	Puerto Deseado	Costa Norte	—	14	—
		Costa Sud	—	30	44
		Total del Departamento II	—	44	44

CUADRO II b. *TABLEAU II b.*

TERRITORIOS

Territoires

Población urbana y rural según las menores divisiones geográficas y administrativas

COMPRENDIENDO TODAS LAS DESIGNACIONES QUE APARECEN EN LOS ORIGINALES DEL CENSO

Population urbaine et rurale selon le plus petites divisions géographiques et administratives

NÚMERO DE ORDEN — Nº d'ordre	NOMBRE DEL DISTRITO — NOM DE LA COMMUNE	NOMBRE DEL PUEBLO Ó DESIGNACIÓN GEOGRÁFICA DEL SITIO — *Nom de la ville, ou bourg ou designation géographique de l'endroit*	POBLACION — POPULATION: URBANA — *Urbaine*	RURAL — *Rurale*	TOTAL del distrito — TOTAL de la commune
1	2	3	4	5	6
		III — DEPARTAMENTO SANTA CRUZ Y SAN JULIAN			
3	Santa Cruz	San Julian	46	88	
		Santa Cruz	247	—	
		Santa Cruz (al Norte del Rio)	—	125	
		» » (Sud »)	-	113	569
		Total del Departamento III	293	276	569
		RESÚMEN POR DEPARTAMENTOS			
I	Gallegos		150	295	445
II	Puerto Deseado		—	44	44
III	Santa Cruz y San Julian		293	276	569
		Total del Territorio XXIII	443	615	1,058
		XXIV — TERRITORIO DE LA TIERRA DEL FUEGO			
		I — DEPARTAMENTO BAHIA THETYS			
1	Bahia Thetys	Bahia Thetys	—	26	26
		II — DEPARTAMENTO ISLA DE LOS ESTADOS			
2	Isla de los Estados	Isla de los Estados	—	55	55
		III — DEPARTAMENTO SAN SEBASTIAN			
3	San Sebastian	San Sebastian	—	78	78
		IV — DEPARTAMENTO USHUAIA			
4	Ushuaia	Harberton	—	24	
		Lapataia	—	14	
		Ushuaia (Capital)	225	60	323
		Total del Departamento IV	225	98	323
		RESUMEN POR DEPARTAMENTOS			
I	Bahia Thetys		—	26	26
II	Isla de los Estados		—	55	55
III	San Sebastian		—	78	78
IV	Ushuaia (Capital)		225	98	323
		Total del Territorio XXIV	225	252	477

CUADRO II c.

TABLEAU II c.

TERRITORIOS
Territoires

Población urbana según los últimos censos
Population urbaine selon les derniers recensements

NÚMERO DE ORDEN Nº d'ordre	NOMBRE DEL PUEBLO — NOM DE LA VILLE, OU BOURG	POBLACIÓN POPULATION 1895	POBLACIÓN POPULATION 1869 (1)
1	2	3	4
	XVI — TERRITORIO DE MISIONES		
1	Apóstoles	295	—
2	Candelaria	466	—
3	Concepción	847	—
4	Posadas	4,237	—
5	San Javier	894	—
6	San José	450	—
7	Santa Ana	280	—
	Total XVI	6,966	—
	XVII — TERRITORIO DE FORMOSA		
1	Formosa	1,537	—
	XVIII - TERRITORIO DEL CHACO		
1	Benítez	139	—
2	Bermejo (Puerto)	381	—
3	Palmas (Las)	514	—
4	Resistencia (Capital)	1,308	—
	Total XVIII	2,342	—
	XIX — TERRITORIO DE LA PAMPA		
1	Acha General (Capital)	883	—
2	Bernasconi	227	—
3	Victorica	1,323	—
	Total XIX	2,433	—
	XX — TERRITORIO DEL NEUQUÉN		
1	Chos-Malal	495	—
2	Primer Distrito	281	
3	Junin de los Andes	127	—
	Total XX	903	—
	XXI — TERRITORIO DEL RIO NEGRO		
1	Avellaneda	150	
2	Conesa	290	—
3	Pringles (Coronel)	268	—
4	Roca (General)	848	—
5	Viedma (Capital)	1,061	—
	Total XXI	2,626	
	XXII — TERRITORIO DEL CHUBUT		
1	Gaimán	118	—
2	Rawson (Capital)	368	—
3	Trelew	132	—
	Total XXII	618	—
	XXIII — TERRITORIO DE SANTA CRUZ		
1	Gallegos (Puerto)	150	—
2	San Julian	46	—
3	Santa Cruz	247	—
	Total XXIII	443	—
	XXIV — TERRITORIO DE LA TIERRA DEL FUEGO		
1	Ushuaia	225	—

(1) Sin población en 1869.—Sans population en 1869.

CUADRO III *TABLEAU III*

TERRITORIOS
Territoires

Población argentina y extranjera, por sexos, y su proporción por mil
Population argentine et étrangère, par sexes, et sa proportion par mil

DEPARTAMENTOS DÉPARTEMENTS	ARGENTINOS *Argentins*			EXTRANJEROS *Etrangers*			TOTAL			Proporción por mil en el total de habitantes.— *Proportion par mil sur le total d'habitants.*	
	VARONES *Hommes*	MUJERES *Femmes*	TOTAL	VARONES *Hommes*	MUJERES *Femmes*	TOTAL	VARONES *Hommes*	MUJERES *Femmes*	TOTAL	VARONES *Hommes*	EXTRANJEROS *Étrangers*
1	2	3	4	5	6	7	8	9	10	11	12
XVI — TERRITORIO DE MISIONES											
1 Apóstoles	363	339	702	334	227	561	697	566	1,263	552	444
2 Campo Grande	57	20	77	248	11	259	305	31	336	908	771
3 Candelaria	534	480	1,014	487	252	739	1,021	732	1,753	582	422
4 Cerro-Corá	323	322	645	416	212	628	759	534	1,273	581	493
5 Concepción	1,543	1,388	2,931	2,628	1,947	4,575	4,171	3,335	7,506	556	610
6 Frontera (La)	413	223	636	524	125	649	937	348	1,285	729	505
7 Monteagudo	53	51	104	301	244	545	354	295	649	545	840
8 Posadas (Capital)	2,497	2,613	5,110	1,124	1,065	2,189	3,621	3,678	7,299	496	300
9 Santa Ana	577	558	1,135	684	355	589	1,211	913	2,124	570	466
10 San Cárlos	414	429	843	71	46	117	485	475	960	505	122
11 San Ignacio y Corpus	601	506	1,107	649	290	939	1,250	796	2,046	611	459
12 San Javier	430	332	762	1,675	1,302	2,977	2,105	1,634	3,739	563	796
13 San José	548	504	1,052	742	536	1,278	1,290	1,040	2,330	554	548
14 San Pedro	143	73	216	820	64	884	463	137	600	772	640
TOTAL XVI	8,496	7,838	16,334	10,153	6,676	16,829	18,649	14,514	33,163	562	507
XVII — TERRITORIO DE FORMOSA											
1 I Formosa (Capital)	940	564	1,504	731	598	1,329	1,671	1,162	2,833	590	469
2 II	59	39	98	167	106	273	226	145	371	609	736
3 III	224	184	408	482	270	752	306	454	1,160	264	648
4 IV	104	70	174	52	20	72	156	90	246	635	297
5 V	120	88	208	7	4	11	127	92	219	580	51
TOTAL XVII	1,447	945	2,392	1,439	998	2,437	2,886	1,943	4.829	597	505
XVIII — TERRITORIO DEL CHACO											
1 Caaguazú	493	297	790	6	4	10	499	301	800	624	13
2 Florencia al Norte	206	177	383	78	42	120	284	219	503	561	239
3 Guaycurú	377	304	681	218	133	351	595	437	1,032	577	340
4 Martinez de Hoz	521	427	948	294	211	505	815	638	1,453	561	348
5 Resistencia (Capital)	1,468	1,332	2,830	751	571	1,322	2,249	1,903	4,152	542	318
6 San Bernardo	130	95	225	—	—	—	130	95	225	578	—
7 Solalindo	923	775	1,698	334	225	559	1,257	1,000	2,257	552	248
TOTAL XVIII.	4,148	3,407	7,555	1,681	1,186	2,867	5,829	4,593	10,422	559	275
XIX — TERRITORIO DE LA PAMPA											
1 I	1,509	1,040	2,549	442	95	537	1,951	1,135	3,086	632	174
2 II	1,814	1,325	3,139	685	182	867	2,499	1,507	4,006	624	216
3 III	1,208	870	2,078	571	169	740	1,779	1,039	2,818	621	268
4 IV	961	669	1,630	538	114	652	1,499	783	2,282	657	286
5 V	527	428	955	188	55	243	715	483	1,198	596	202
6 VI	617	508	1,125	87	19	106	704	527	1,231	572	84
7 VII Victorica	2,829	2,131	4,960	279	77	356	3.108	2,208	5,316	585	67
8 VIII Gral. Acha (Capital)	1,473	1,123	2,596	351	94	445	1,824	1,217	3,041	600	146
9 IX y XIII	533	397	930	285	35	320	818	432	1,250	648	256
10 X	172	148	320	62	12	74	234	160	394	594	188

CUADRO III

TABLEAU III

TERRITORIOS

Territoires

Población argentina y extranjera, por sexos, y su proporción por mil

Population argentine et étrangère, par sexes, et sa proportion par mil

DEPARTAMENTOS / DÉPARTEMENTS	ARGENTINOS *Argentins*			EXTRANJEROS *Étrangers*			TOTAL			Proporción por mil en el total de habitantes.— *Proportion par mil sur le total d'habitants.*	
	VARONES *Hommes*	MUJERES *Femmes*	TOTAL	VARONES *Hommes*	MUJERES *Femmes*	TOTAL	VARONES *Hommes*	MUJERES *Femmes*	TOTAL	VARONES *Hommes*	EXTRANJEROS *Étrangers*
1	2	3	4	5	6	7	8	9	10	11	12
11 XI	163	119	282	23	9	32	186	128	314	592	102
12 XII	227	164	391	16	2	18	243	166	409	594	44
13 XIII (1)	—	—	—	—	—	—	—	—	—	—	—
14 XIV	65	40	105	8	6	14	73	46	119	613	118
15 XV	183	130	313	80	57	137	263	187	450	584	304
TOTAL XIX	12,281	9,092	21,373	3,615	926	4,541	15,896	10,018	25,914	613	175
XX — TERRITORIO DEL NEUQUÉN											
1 I	760	652	1,412	1,492	1,331	2,823	2,252	1,983	4,235	531	667
2 II Chos-Malal (Capital)	822	704	1,526	1,840	1,443	3,283	2,662	2,147	4,809	554	683
3 III	80	56	136	169	83	252	249	139	388	642	649
4 IV	696	605	1,301	869	576	1,445	1,565	1,181	2,746	570	440
5 V	644	486	1,130	740	469	1,209	1,384	955	2,339	592	517
TOTAL XX	3,002	2,503	5,505	5,110	3,902	9,012	8,112	6,405	14,517	558	621
XXI — TERRITORIO DEL RIO NEGRO											
1 Avellaneda	554	427	981	176	49	225	730	476	1,206	605	187
2 Nahuel-Huapi (Bariloche)	36	26	62	93	41	134	129	67	196	658	684
3 Nueve de Julio (Balcheta)	—	—	—	—	—	—	—	—	—	—	—
4 Pringles (Coronel)	1,174	889	2,063	297	75	372	1,471	964	2,435	604	153
5 Roca (General)	726	436	1,162	159	69	228	885	505	1,390	637	164
6 Veinticinco de Mayo	195	199	394	24	2	26	219	201	420	521	62
7 Viedma (Capital)	1,497	1,455	2,952	478	164	642	1,975	1,619	3,594	550	179
TOTAL XXI	4,182	3,432	7,614	1,227	400	1,627	5,409	3,832	9,241	585	176
XXII — TERRITORIO DEL CHUBUT											
1 Dieciseis de Octubre	492	412	904	199	60	259	691	472	1,163	594	223
2 Gaimán	281	249	530	368	274	642	649	523	1,172	553	548
3 Rawson (Capital)	445	324	769	411	233	644	856	557	1,413	606	456
TOTAL XXII	1,218	985	2,203	978	567	1,545	2,196	1,552	3,748	586	412
XXIII — TERRITORIO DE SANTA CRUZ											
1 Gallegos (Capital)	86	39	125	249	71	320	335	110	445	317	302
2 Puerto Deseado	12	7	19	9	16	25	21	23	44	199	24
3 Santa Cruz / 4 San Julian	263	149	412	129	28	157	392	177	569	571	148
TOTAL XXIII	361	195	556	387	115	502	748	310	1,058	707	474
XXIV — TERRITORIO DE LA TIERRA DEL FUEGO											
1 Bahia Thetis	9	9	18	8	—	8	17	9	26	87	17
2 Isla de los Estados	23	3	26	29	—	29	52	3	55	109	61
3 San Sebastian	22	3	25	42	6	48	64	9	73	134	101
4 Ushuaia (Capital)	136	66	202	105	16	121	241	82	323	505	256
TOTAL XXIV	190	81	271	184	22	206	374	103	477	784	431

(1) La población del Departamento XIII está comprendido en las cifras de la del IX.

CUADRO IV a.

TABLEAU IV a.

TERRITORIOS

Territoires

Población argentina y extranjera, por sexos y períodos de vida

Population argentine et étrangère, par sexes et périodes de vie

DEPARTAMENTOS / DÉPARTEMENTS	MENOS DE 1 / *Moins de 1*				1				2				3				4				5			
	Argentinos / Argentins		Extranjeros / Étrangers		Argentinos / Argentins		Extranjeros / Étrangers		Argentinos / Argentins		Extranjeros / Étrangers		Argentinos / Argentins		Extranjeros / Étrangers		Argentinos / Argentins		Extranjeros / Étrangers		Argentinos / Argentins		Extranjeros / Étrangers	
	Varones / Hommes	Mujeres / Femmes	V / H	M / F	V / H	M / F	V / H	M / F	V / H	M / F	V / H	M / F	V / H	M / F	V / H	M / F	V / H	M / F	V / H	M / F	V / H	M / F	V / H	M / F
1	2		3		4		5		6		7		8		9		10		11		12		13	
XVI — TERRITORIO DE MISIONES																								
1 Apóstoles	—	1	—	—	18	19	3	9	21	21	6	3	19	12	7	2	20	12	8	5	16	13	7	4
2 Campo Grande	—		—	—	—	4	—	—	—	1	—	—	3	1	—	—	2	1			1	2	—	—
3 Candelaria	10	16	1	—	27	18	2	1	32	23	3	2	33	25	7	5	21	26	1	3	32	24	4	2
4 Cerro-Corá	7	13	—	1	11	23	4	3	25	22	2	5	10	19	4	4	18	15	6	2	24	15	7	1
5 Concepción	24	20	1	2	148	132	35	21	128	87	54	48	112	88	55	49	92	78	78	51	86	71	70	62
6 Frontera (La)	—	—	—		20	10	1	—	10	11	—	—	16	4	2	—	14	14	1	—	5	5	—	—
7 Montenegudo	—	—	—	—	6	12	7	5	7	5	11	4	2	3	8	12	4	3	4	8	2	—	4	11
8 Posadas (Capital)	81	96	4	—	97	90	5	5	106	117	16	11	97	112	18	15	168	121	18	17	101	100	20	14
9 Santa Ana	24	20	—	—	45	33	—	—	37	41	4	2	29	31	2	—	31	34	4	3	35	35	3	1
10 San Cárlos	17	13	—	—	14	14	—	—	14	28	1	—	18	14	1	—	20	18	—	—	18	16	2	—
11 San Ignacio y Corpus	4	6	1	2	34	30	1	4	39	29	4	2	26	25	5	5	26	27	6	2	24	26	10	1
12 San Javier	42	33	15	8	50	31	41	38	34	16	44	46	15	25	57	59	18	19	59	51	16	29	61	66
13 San José	19	11	1	1	61	45	6	7	33	28	14	12	36	33	10	20	21	37	10	17	17	25	14	9
14 San Pedro	—	—	—	—	2	7	—	1	4	6	2	2	8	5	—	2	3	8	2	—	2	4	2	—
	219	229	23	14	533	468	105	89	490	435	161	137	424	397	176	171	398	411	197	159	379	356	204	171
	448		37		1,001		194		925		298		821		347		809		356		735		375	
TOTAL XVI	485				1,195				1,223				1,168				1,165				1,110			
XVII — TERRITORIO DE FORMOSA																								
1 I Formosa (Capital)	32	25	1	—	47	42	3	8	34	42	6	3	46	39	3	8	35	26	5	4	45	29	5	8
2 II	6	2	—	—	7	7	—	2	4	7	—	—	2	2	2	3	2	2	4	3	3	—	3	3
3 III	6	4	2	2	7	1	3	5	4	6	3	6	4	2	5	4	9	5	6	6	6	3	8	10
4 IV	—	—	—	1	5	2	1	—	8	1	—	1	2	2	1	—	2	4	1	—	2	2	—	1
5 V	1	—	—	—	4	1	—	—	4	2	—	—	4	3	—	—	—	1	—	—	5	5	—	—
	45	31	3	3	70	53	7	15	54	58	9	10	58	48	11	15	48	38	16	13	61	39	16	22
	76		6		123		22		112		19		106		26		86		29		100		38	
TOTAL XVII	82				145				131				132				115				138			

CUADRO IV a.

TABLEAU IV a.

TERRITORIOS
Territoires

Población argentina y extranjera, por sexos y periodos de vida
Population argentine et étrangère, par sexes et périodes de vie

DEPARTAMENTOS / DÉPARTEMENTS	AÑOS — ANS																					
	MENOS DE 1 *Moins de 1*				1				2				3				4				5			
	Argentinos Argentins		Extranjeros Étrangers		Argentinos Argentins		Extranjeros Étrangers		Argentinos Argentins		Extranjeros Étrangers		Argentinos Argentins		Extranjeros Étrangers		Argentinos Argentins		Extranjeros Étrangers		Argentinos Argentins		Extranjeros Étrangers	
	Varones Hommes	Mujeres Femmes	V H	M F	V H	M F	V H	M F	V H	M F	V H	M F	V H	M F	V H	M F	V H	M F	V H	M F	V H	M F	V H	M F
1	2		3		4		5		6		7		8		9		10		11		12		13	
XVIII — TERRITORIO DEL CHACO																								
1 Caaguazú	1	2	—	—	14	18	—	—	17	15	—	—	9	23	—	1	17	8	—	—	9	5	—	—
2 Florencia al Norte	4	3	—	—	11	8	—	—	5	9	2	1	11	10	—	—	14	12	1	—	6	2	1	—
3 Guayecurú	9	12	—	—	23	27	1	1	15	12	—	—	16	14	1	—	9	19	1	1	10	7	2	1
4 Martínez de Hoz	12	14	1	—	26	36	—	—	24	30	1	1	21	33	2	3	28	24	6	5	13	23	8	1
5 Resistencia (Capital)	26	26	—	—	94	75	—	1	84	61	2	—	85	60	2	3	67	80	—	4	77	57	1	4
6 San Bernardo	—	—	—	—	5	6	—	—	2	—	—	—	3	3	—	—	2	3	—	—	4	4	—	—
7 Solalindo	9	11	—	—	42	53	2	2	40	35	1	4	32	31	4	4	40	33	3	2	35	21	2	1
	61	68	1	—	215	223	3	4	187	168	6	6	177	174	9	11	177	179	11	12	154	119	14	7
	129		1		438		7		355		12		351		20		356		23		273		21	
TOTAL XVIII	130				445				367				371				379				294			
XIX — TERRITORIO DE LA PAMPA																								
1 I	25	18	—	—	69	49	—	—	66	56	1		60	57	2	—	51	50	1	—	44	45	1	—
2 II	46	30	—	—	74	71	—	—	86	88	—	—	77	54	1	1	50	68	1	1	75	64	—	—
3 III	11	15	—	—	51	70	—	1	43	49	—	—	52	48	1	—	46	52	—	1	44	40	4	1
4 IV	22	32	—	—	31	39	—	—	37	35	1	1	35	30	2	1	37	28	1	—	24	31	1	2
5 V	5	11	—	—	25	23	—		22	25	1	—	23	23	1	1	16	16	2	—	16	20	—	1
6 VI	7	6	—	—	17	31	—	—	15	27	—	—	23	23	—	1	17	22	1	—	19	24	—	—
7 VII Victorica	33	29	—	—	86	107	—	—	106	76	—	—	100	82	—	1	88	82	1	—	98	101	—	4
8 VIII Gral. Acha (Capital)	27	28	1	—	63	50	1	—	62	53	—	—	42	40	—	—	44	44	—	1	45	49	—	2
9 IX y XIII	4	9	1	—	20	29	—	—	15	20	—	1	23	13	—	—	16	21	—	—	14	18	—	—
10 X	4	2	—	—	3	14	—	—	6	7	—	—	7	9	—	—	6	9	—	—	6	11	—	—
11 XI	—	1	—	—	10	8	—	—	3	7	—	—	10	7	—	—	8	2	—	—	2	6	—	—
12 XII	5	3	—	—	14	8	—	—	6	7	—	—	11	8	—	—	6	13	—	—	9	10	—	—
13 XIII (*)	—	—	—	—	—	—	—	—	—	—	—	—	—	—	—	—	—	—	—	—	—	—	—	—
14 XIV	1	—	—	—	—	1	—	—	7	2	—	—	—	3	—	—	3	4	—	—	1	3	—	—
15 XV	6	4	—	—	7	5	—	—	10	7	—	—	5	2	1	—	13	10	—	1	8	—	2	1
	196	188	2	—	470	505	1	1	484	459	3	2	468	400	8	5	401	421	7	4	405	422	8	11
	384		2		975		2		943		5		868		13		822		11		827		19	
TOTAL XIX	386				977				948				881				833				846			
XX — TERRITORIO DEL NEUQUÉN																								
1 I	57	54	1	5	74	57	9	7	52	58	19	12	69	62	20	20	50	61	20	21	63	56	18	22
2 II Chos-Malal (Capital)	72	58	13	7	85	41	8	4	55	42	14	14	55	67	24	17	53	44	14	10	67	46	29	20
3 III	1	2	1	—	5	5	—	1	5	5	3	1	4	4	1	2	4	7	1	2	3	5	2	1
4 IV	25	25	4	3	46	44	6	11	36	32	19	11	38	43	14	14	28	27	16	15	32	22	10	16
5 V	7	11	2	2	50	30	4	11	30	31	7	6	37	32	15	9	19	23	12	17	22	25	10	11
	162	150	21	17	210	177	22	34	178	168	62	44	203	208	74	62	154	162	63	66	187	154	69	70
	312		38		387		56		346		106		411		136		316		129		341		139	
TOTAL XX	350				443				452				547				445				480			

(*) La población del departamento XIII está comprendida en las cifras de la del IX.

CUADRO IV a.

TABLEAU IV a.

TERRITORIOS

Territoires

Población argentina y extranjera por sexos y periodos de vida

Population argentine et étrangère par sexes et périodes de vie

AÑOS — ANS

DEPARTAMENTOS / DÉPARTEMENTS	MENOS DE 1 / Moins de 1				1				2				3				4				5			
	Argentinos / Argentins		Extranjeros / Etrangers		Argentinos / Argentins		Extranjeros / Etrangers		Argentinos / Argentins		Extranjeros / Etrangers		Argentinos / Argentins		Extranjeros / Etrangers		Argentinos / Argentins		Extranjeros / Etrangers		Argentinos / Argentins		Extranjeros / Etrangers	
	Varones / Hommes	Mujeres / Femmes	V / H	M / F	V / H	M / F	V / H	M / F	V / H	M / F	V / H	M / F	V / H	M / F	V / H	M / F	V / H	M / F	V / H	M / F	V / H	M / F	V / H	M / F
1	2		3		4		5		6		7		8		9		10		11		12		13	
XXI — TERRITORIO DEL RÍO NEGRO																								
1 Avellaneda	14	10	—	—	23	25	—	—	25	19	—	2	20	20	—	1	15	26	—	—	17	16	3	—
2 Nahuel Huapi (Bariloche)	—	2	—	—	2	8	1	—	2	3	2	—	3	—	2	2	2	2	1	—	—	1	4	1
3 Nueve de Julio (Balcheta)	—	—	—	—	—	—	—	—	—	—	—	—	—	—	—	—	—	—	—	—	—	—	—	—
4 Pringles (Coronel)	16	18	—	—	53	45	—	—	36	38	—	—	45	38	—	—	33	29	1	1	40	35	1	—
5 Roca (General)	5	5	—	—	13	26	—	—	17	18	—	—	14	17	—	—	12	24	—	1	12	15	1	1
6 Veinticinco de Mayo	6	8	—	—	5	3	—	—	3	6	—	—	6	3	—	—	14	11	—	—	4	4	—	—
7 Viedma (Capital)	18	12	—	—	70	64	—	1	55	66	—	—	48	79	—	—	51	58	2	—	65	55	—	—
	59	55	—	—	166	166	1	1	138	150	2	2	130	157	2	3	127	150	4	2	138	126	9	2
	114		—		332		2		288		4		293		5		277		6		264		11	
TOTAL XXI	114				334				292				298				283				275			
XXII — TERRITORIO DEL CHUBUT																								
1 Dieciseis de Octubre	6	7	—	—	19	22	1	1	22	15	—	2	21	21	1	3	13	17	—	—	28	19	1	4
2 Gaimán	15	13	—	—	17	19	—	—	19	25	—	1	23	16	2	1	16	16	1	1	17	16	1	1
3 Rawson (Capital)	10	15	—	—	20	18	2	1	21	25	—	1	27	25	—	—	19	16	2	—	17	25	—	2
	31	35	—	—	56	59	3	2	62	65	—	4	71	62	3	4	48	49	3	1	62	60	2	7
	66		—		115		5		127		4		133		7		97		4		122		9	
TOTAL XXII	66				120				131				140				101				131			
XXIII — TERRITORIO DE SANTA CRUZ																								
1 Gallegos (Capital)	6	8	—	1	5	5	—	1	5	2	—	—	8	6	1	—	1	2	1	—	—	—	—	—
2 Puerto Deseado	—	2	—	—	1	1	—	—	—	1	—	—	—	—	—	—	—	—	—	—	—	—	—	—
3 Santa Cruz	1	—	—	—	9	4	—	—	11	8	—	1	8	4	—	1	9	6	—	—	6	6	—	—
4 San Julian																								
	7	5	—	1	15	10	—	1	16	11	—	1	11	10	1	1	10	8	1	—	6	6	—	—
	12		1		25		1		27		1		21		2		18		1		12		—	
TOTAL XXIII	13				26				28				23				19				12			
XXIV — TERRITORIO DE LA TIERRA DEL FUEGO																								
1 Bahia Thetis	—	—	—	—	—	1	—	—	1	—	—	—	—	—	—	—	1	—	—	—	—	—	—	—
2 Isla de los Estados	—	—	—	—	—	—	—	—	—	—	—	—	—	—	—	—	1	—	—	—	—	—	—	—
3 San Sebastian	—	—	—	—	—	—	—	1	1	—	—	—	—	—	—	—	—	—	—	—	—	—	—	—
4 Ushuaia (Capital)	—	1	—	—	3	5	—	—	5	5	—	—	3	1	—	—	2	1	—	—	4	1	—	—
	—	1	—	—	3	6	—	1	7	5	—	—	3	1	—	—	4	1	—	—	4	1	—	—
	1				9		1		12		—		4		—		5		—		5		—	
TOTAL XXIV	1				10				12				4				5				5			

CUADRO IV b.

TABLEAU IV b.

TERRITORIOS

Territoires

Población argentina y extranjera, por sexos y períodos de vida

Population argentine et étrangère, par sexes et périodes de vie

DEPARTAMENTOS — DÉPARTEMENTS	AÑOS — ANS																							
	6 á 14				15 á 17				18 á 30				31 á 35				36 á 40				41 á 50			
	Argentinos Argentins		Extranjeros Étrangers		Argentinos Argentins		Extranjeros Étrangers		Argentinos Argentins		Extranjeros Étrangers		Argentinos Argentins		Extranjeros Étrangers		Argentinos Argentins		Extranjeros Étrangers		Argentinos Argentins		Extranjeros Étrangers	
	Varones Hommes	Mujeres Femmes	V H	M F	V H	M F	V H	M F	V H	M F	V H	M F	V H	M F	V H	M F	V H	M F	V H	M F	V H	M F	V H	M F
1	2		3		4		5		6		7		8		9		10		11		12		13	
XVI-TERRITORIO DE MISIONES																								
1 Apóstoles	94	88	62	58	27	25	25	20	76	77	116	82	11	13	31	6	11	12	30	21	19	19	20	12
2 Campo Grande.	16	5	10	—	14	1	8	1	21	5	130	6	—	—	84	2	—	—	25	—	—	—	32	2
3 Candelaria.....	139	149	45	37	41	39	33	14	112	100	232	81	10	14	49	18	19	13	34	34	28	29	40	26
4 Cerro-Corá.....	109	91	52	31	22	22	30	20	48	66	171	69	9	8	37	15	14	12	45	31	12	5	29	19
5 Concepción.....	517	418	673	439	72	107	172	108	216	260	705	603	38	27	153	115	33	40	219	181	46	34	225	155
6 Frontera (La)..	105	73	16	8	31	23	39	11	141	55	335	62	18	9	50	12	26	9	28	16	18	19	38	15
7 Monteagudo.....	12	14	69	66	3	5	14	6	10	5	94	90	—	—	28	10	3	—	29	13	2	2	17	13
8 Posadas (Capital)	801	804	150	185	151	210	65	69	545	569	384	334	98	79	120	104	112	114	101	130	109	112	116	103
9 Santa Ana.	228	215	62	47	33	47	27	26	71	75	250	136	10	3	61	26	13	12	84	47	11	8	80	41
10 San Cárlos.....	134	131	8	9	20	38	—	—	85	89	22	9	13	12	8	5	18	21	8	8	21	21	15	8
11 S. Ig. y Corpus	207	173	37	30	54	45	35	11	109	104	299	128	20	13	70	23	15	9	70	38	27	13	66	33
12 San Javier.....	111	84	414	526	9	20	79	73	85	62	447	373	13	6	169	83	19	8	122	84	12	3	136	69
13 San José.....	206	150	145	111	48	53	43	34	66	90	251	164	9	10	53	40	13	11	70	38	14	8	59	54
14 San Pedro.....	23	20	19	8	4	5	20	6	68	19	194	26	9	—	24	7	10	2	30	6	7	1	26	4
	2702	2415	1762	1355	529	640	590	399	1653	1576	3630	2156	258	194	827	466	306	263	893	647	329	256	909	545
	5,117		3,117		1,169		989		3,229		5,786		452		1,293		569		1,540		585		1,454	
TOTAL XVI..	8,234				2,158				9,015				1,745				2,109				2,039			
XVII-TERRITORIO DE FORMOSA																								
1 I Formosa (Capital).....	217	192	106	77	20	45	40	53	276	76	303	227	75	15	83	54	52	8	60	61	45	21	63	55
2 II	7	7	35	25	1	—	7	8	16	7	58	28	2	1	19	12	7	1	20	13	1	3	11	7
3 III	37	45	57	51	5	7	43	18	88	74	208	87	16	8	54	25	15	11	50	17	20	11	29	24
4 VI	18	8	9	2	3	8	8	—	32	23	16	7	8	5	3	3	8	4	5	—	13	5	5	3
5 V	32	29	1	1	7	5	1	—	86	23	1	—	8	7	1	—	3	1	1	2	15	10	1	1
	311	281	208	156	36	65	99	79	448	203	586	349	109	36	160	94	85	25	136	93	94	50	109	90
	592		364		101		178		651		935		145		254		110		229		144		199	
TOTAL XVII..	956				279				1,586				399				339				343			

CUADRO IV b.

TABLEAU IV b.

TERRITORIOS

Territoires

Población argentina y extranjera, por sexos y períodos de vida

Population argentine et étrangère, par sexes et périodes de vie

DEPARTAMENTOS / DÉPARTEMENTS	AÑOS — ANS																							
	6 á 14				15 á 17				18 á 30				31 á 35				36 á 40				41 á 50			
	Argentinos Argentins		Extranjeros Étrangers		Argentinos Argentins		Extranjeros Étrangers		Argentinos Argentins		Extranjeros Étrangers		Argentinos Argentins		Extranjeros Étrangers		Argentinos Argentins		Extranjeros Étrangers		Argentinos Argentins		Extranjeros Étrangers	
	Varones Hommes	Mujeres Femmes	V H	M F	V H	M F	V H	M F	V H	M F	V H	M F	V H	M F	V H	M F	V H	M F	V H	M F	V H	M F	V H	M F
1	2		3		4		5		6		7		8		9		10		11		12		13	
XIII - TERRITORIO DEL CHACO																								
1 Caaguazú	90	74	—	—	25	19	—	1	178	70	2	1	36	20	—	—	42	14	2	1	28	8	2	—
2 Florencia al Norte	39	39	10	9	8	10	2	5	66	50	19	10	18	8	10	4	13	8	11	4	10	11	10	4
3 Guaycurú	79	52	31	34	12	17	6	8	104	88	68	25	38	17	25	19	20	16	27	17	28	14	35	20
4 Martinez de Hoz	89	90	79	63	21	10	14	15	131	89	73	49	50	19	38	25	49	17	33	26	37	25	25	16
5 Resistencia (Capital)	447	410	74	84	66	76	34	29	275	272	215	183	84	58	70	44	82	73	82	56	63	48	139	71
6 San Bernardo	41	25	—	—	5	7	—	—	30	23	—	—	11	9	—	—	7	8	—	—	5	2	—	—
7 Solalindo	161	114	74	63	36	40	26	13	268	213	97	67	78	50	38	19	59	55	37	19	72	63	33	25
	946	804	268	253	173	179	82	69	1,056	809	474	335	805	181	181	111	272	191	192	123	243	171	244	136
	1,750		521		352		151		1,865		809		486		292		463		315		414		380	
TOTAL XIII	2,271				503				2,674				778				778				794			
XIX - TERRITORIO DE LA PAMPA																								
1 I	365	286	24	9	83	76	9	2	362	229	131	34	99	50	70	18	95	49	75	10	117	49	91	5
2 II	429	367	19	16	96	73	11	6	385	301	215	68	125	69	109	27	115	58	132	26	153	55	139	13
3 III	301	234	26	26	51	45	27	7	270	183	209	56	100	43	91	25	82	40	75	25	83	27	93	19
4 IV	193	176	12	17	46	32	16	4	245	147	195	49	84	28	102	13	71	32	86	11	71	34	86	19
5 V	122	182	12	16	29	23	1	1	120	78	69	16	44	23	23	3	36	21	26	5	39	16	41	6
6 VI	156	163	1	2	36	24	3	1	102	105	20	7	34	22	13	3	44	21	14	1	42	25	23	3
7 VII Victorica	700	596	12	13	155	119	8	4	692	494	86	25	174	104	34	8	224	117	59	8	216	134	52	9
8 VIII Ge. Acha (Cap.)	290	312	14	15	65	54	12	5	342	228	102	18	119	85	51	16	132	73	62	18	129	51	76	12
9 IX y XIII	132	103	6	3	30	27	6	—	109	74	126	9	46	20	50	7	38	17	38	4	38	16	42	10
10 X	41	40	—	—	7	4	—	1	20	24	26	4	18	10	10	1	16	2	11	4	21	9	12	1
11 XI	43	34	2	—	11	11	1	1	37	27	9	3	8	4	—	1	10	6	3	—	15	4	4	4
12 XII	54	37	—	—	12	13	—	—	48	37	—	—	18	5	2	—	15	10	5	—	17	7	5	1
13 XIII (*)	—	—	—	—	—	—	—	—	—	—	—	—	—	—	—	—	—	—	—	—	—	—	—	—
14 XIV	26	12	2	—	6	1	1	—	5	4	1	1	1	—	—	1	6	3	—	2	6	6	—	1
15 XV	61	48	31	15	6	6	5	5	26	19	16	13	5	3	2	3	9	9	5	5	17	10	12	10
	2,910	2,540	161	132	633	508	103	37	2,823	1,850	1,205	294	875	466	557	126	893	458	591	119	964	443	676	113
	5,450		293		1,141		140		4,773		1,499		1,341		683		1,351		710		1,407		789	
TOTAL XIX	5,743				1,281				6,272				2,024				2,061				2,196			
XX - TERRITORIO DE NEUQUÉN																								
1 I	204	192	338	290	20	12	110	85	82	58	473	595	25	8	99	89	26	12	104	95	20	7	148	105
2 II Chos-Malal (Cap.)	277	261	367	300	25	27	128	109	79	88	606	472	11	2	109	99	10	7	160	140	14	4	182	137
3 III	18	14	34	17	3	5	15	3	21	4	70	36	4	—	14	5	6	2	5	6	5	3	12	5
4 IV	122	107	194	115	39	31	57	42	146	130	279	192	27	30	62	39	35	35	57	42	47	22	93	89
5 V	106	112	131	77	29	13	36	25	165	92	282	171	36	17	52	38	49	34	73	32	41	23	68	32
	727	686	1064	799	116	88	346	264	493	322	1,710	1,376	103	57	336	270	126	90	399	315	127	59	498	318
	1,413		1,863		204		610		815		3,086		160		606		216		714		186		816	
TOTAL XX	3,276				814				3,901				766				930				1,002			

(*) La población del departamento XIII está comprendida en las cifras de la del IX

CUADRO IV b.

TABLEAU IV b.

TERRITORIOS

Territoires

Población argentina y extranjera por sexos y periodos de vida

Population argentina et étrangére par sexes et periodes de vie

DEPARTAMENTOS / DÉPARTEMENTS	AÑOS — ANS																							
	6 á 14				15 á 17				18 á 30				31 á 35				36 á 40				41 á 50			
	Argentinos Argentins		Extranjeros Étrangers		Argentinos Argentins		Extranjeros Étrangers		Argentinos Argentins		Extranjeros Étrangers		Argentinos Argentins		Extranjeros Étrangers		Argentinos Argentins		Extranjeros Étrangers		Argentinos Argentins		Extranjeros Étrangers	
	Varones Hommes	Mujeres Femmes	V H	M F	V H	M F	V H	M F	V H	M F	V H	M F	V H	M F	V H	M F	V H	M F	V H	M F	V H	M F	V H	M F
1	2		3		4		5		6		7		8		9		10		11		12		13	
XXI—TERRITORIO DEL RIO NEGRO																								
1 Avellaneda	117	92	15	9	20	11	7	2	119	113	76	16	29	19	18	3	52	24	21	6	64	35	26	6
2 Nahuel-Huapi (Bariloche)	9	6	17	8	5	1	2	3	7	2	32	16	2	1	7	3	1	2	12	2	2	1	10	4
3 Nueve de Julio (Balcheta)	—	—	—	—	—	—	—	—	—	—	—	—	—	—	—	—	—	—	—	—	—	—	—	—
4 Pringles (Coronel)	291	255	10	7	62	49	6	3	277	190	100	21	72	36	39	5	92	48	39	7	89	52	61	18
5 Roca (General)	89	104	17	13	31	18	6	3	346	103	61	24	71	26	9	4	56	46	21	8	41	20	28	12
6 Veinticinco de Mayo	46	51	—	—	13	11	—	—	36	42	13	2	18	14	4	—	18	11	5	—	11	12	2	—
7 Viedma (Capital)	458	423	19	8	93	122	12	7	309	286	146	48	63	62	66	26	79	74	60	23	112	75	101	32
	1,010	931	78	45	224	212	33	18	1,094	786	428	130	255	158	113	41	298	205	158	46	319	195	228	72
	1,941		123		436		51		1,880		558		413		184		503		204		514		300	
Total XXI	2,064				487				2,388				597				707				814			
XXII—TERRITORIO DEL CHUBUT																								
1 Dieciseis de Octubre	89	79	10	5	17	27	3	1	137	93	90	24	49	19	31	6	32	25	19	8	32	31	30	2
2 Gaimán	118	117	34	31	23	9	22	24	24	13	106	81	4	—	40	22	3	3	46	26	—	1	67	60
3 Rawson (Capital)	122	112	24	28	24	29	11	18	126	44	130	76	15	1	65	25	15	3	51	29	14	2	76	26
	329	308	68	64	64	65	36	43	287	150	326	181	68	20	136	53	50	31	116	63	46	34	173	88
	637		132		129		79		437		507		88		189		81		179		80		261	
Total XXII	769				208				944				277				260				341			
XXIII—TERRITORIO DE SANTA CRUZ																								
1 Gallegos (Capital)	9	10	11	14	3	1	8	5	32	7	133	31	11	—	33	5	6	2	31	5	2	—	20	8
2 Puerto Deseado	2	1	1	—	1	1	—	—	6	—	4	4	1	1	—	—	1	—	—	1	—	—	2	1
3 Santa Cruz	25	25	2	4	3	3	2	1	140	67	58	10	21	6	24	3	17	7	18	4	5	6	19	2
4 San Julian	36	36	14	18	7	5	10	6	178	74	195	45	33	7	57	8	24	9	49	10	7	6	41	11
	72		32		12		16		252		240		49		65		33		59		13		52	
Total XXIII	104				28				492				105				92				65			
XXIV—TERRITORIO DE LA TIERRA DEL FUEGO																								
1 Bahia Thetis	2	1	—	—	—	1	—	—	4	4	6	—	—	1	1	—	1	—	—	—	—	—	—	—
2 Isla de los Estados	—	—	—	—	1	—	—	—	18	2	20	—	2	—	3	—	1	1	—	—	—	—	3	—
3 San Sebastian	3	1	—	—	—	1	—	1	9	1	19	2	1	—	12	1	6	—	4	—	2	—	7	1
4 Ushuaia (Capital)	22	10	1	1	7	2	1	—	46	22	62	8	11	5	12	2	17	8	9	—	12	5	16	3
	27	12	1	1	8	4	1	1	77	29	107	10	14	6	28	3	25	9	13	—	14	5	26	4
	39		2		12		2		106		117		20		31		34		13		19		30	
Total XXIV	41				14				223				51				47				49			

CUADRO IV c.

TABLEAU V c.

TERRITORIOS

Territoires

Población argentina y extranjera, por sexos y períodos de vida

Population argentine et étrangère par sexes et périodes de vie

DEPARTAMENTOS / DÉPARTEMENTS	AÑOS — ANS																			
	51 á 60				61 á 70				71 á 80				81 arriba				sin datos *âge inconnu*			
	Argentinos Argentins		Extranjeros Etrangers		Argentinos Argentins		Extranjeros Etrangers		Argentinos Argentins		Extranjeros Etrangers		Argentinos Argentins		Extranjeros Etrangers		Argentinos Argentins		Extranjeros Etrangers	
	Varones Hommes	Mujeres Femmes	V H	M F	V H	M F	V H	M F	V H	M F	V H	M F	V H	M F	V H	M F	V H	M F	V H	M F
1	2		3		4		5		6		7		8		9		10		11	
XVI — TERRITORIO DE MISIONES																				
1 Apóstoles	7	11	11	4	5	—	4	4	3	2	1	1	—	—	1	—	16	14	2	1
2 Campo Grande	—	—	8	—	—	—	2		—		1	—	—	—	—	—	—	—	—	—
3 Candelaria	12	4	27	17	3	4	6	7	1	2	3	1	—	2	—	1	14	1	—	—
4 Cerro-Corá	6	2	23	9	2	—	4	1	1	—	2	1	—	1	—	—	5	8	—	—
5 Concepción	18	16	135	72	8	3	35	28	4	5	11	9	—	—	6	3	1	2	1	1
6 Frontera (La)	6	—	9	1	3	—	4	—	—	—	1	—	—	—	—	—	—	—	—	—
7 Monteagudo	1	1	9	4	1	1	4	2	—	—	1	—	—	—	1	—	—	—	1	—
8 Posadas (Capital)	58	49	68	48	21	21	20	25	5	7	7	4	—	5	—	2	7	4	2	1
9 Santa Ana	4	2	32	22	2	—	15	10	1	1	6	4	—	1	3	—	—	—	1	—
10 San Cárlos	18	8	4	5	1	5	1	2	3	—	1	—	—	1	—	—	—	—	—	—
11 San Ignacio y Corpus	12	4	27	8	3	2	13	3	1	—	5	—	—	—	—	—	—	—	—	—
12 San Javier	1	2	57	21	1	1	22	8	—	—	9	5	—	—	3	1	4	2	—	—
13 San José	9	3	37	22	1	—	21	4	1	—	4	2	—	—	3	—	3	—	1	1
14 San Pedro	3	1	1	—	—	—	—	1	—	—	—	1	—	—	—	—	—	—	—	—
	155	103	448	233	51	37	151	95	26	17	52	28	—	10	17	7	50	31	8	4
	258		681		88		246		37		80		10		24		81		12	
TOTAL XVI	939				334				117				34				93			
XVII - TERRITORIO DE FORMOSA																				
1 I Formosa (Capital)	11	2	36	28	—	—	15	11	—	—	2	1	—	—	—	—	2	1	—	—
2 II	1	1	5	2	3	—	2	—	—	—	1	—	—	—	—	—	—	—	—	—
3 III	6	6	10	11	—	1	1	2	—	—	—	—	—	—	—	—	1	—	3	2
4 IV	3	5	3	2	—	1	—	—	—	—	—	—	—	—	—	—	—	—	—	—
5 V	1	1	1	—	—	—	—		—		—		—	—	—	—	—	—	—	—
	22	15	55	43	3	2	18	13	—	—	3	1	—	—	—	—	3	1	3	2
	37		98		5		31		—		4		—		—		4		5	
TOTAL XVII	135				36				4				—				9			

CUADRO IV c.

TABLEAU IV c.

TERRITORIOS
Territoires

Población argentina y extranjera, por sexos y períodos de vida
Population argentine et étrangère, par sexes et périodes de vie

DEPARTAMENTOS / DÉPARTEMENTS	AÑOS — ANS																			
	51 á 60				61 á 70				71 á 80				81 arriba				sin datos *âge inconnu*			
	Argentinos Argentins		Extranjeros Étrangers		Argentinos Argentins		Extranjeros Étrangers		Argentinos Argentins		Extranjeros Étrangers		Argentinos Argentins		Extranjeros Étrangers		Argentinos Argentins		Extranjeros Étrangers	
	Varones Hommes	Mujeres Femmes	V H	M F	V H	M F	V H	M F	V H	M F	V H	M F	V H	M F	V H	M F	V H	M F	V H	M F
1	2		3		4		5		6		7		8		9		10		11	
XVIII — TERRITORIO DEL CHACO																				
1 Caáguazá	15	8	—	—	4	2	—	—	2	1	—	—	—	—	—	—	11	1	—	—
2 Florencia al Norte	4	2	10	4	1	2	—	1	1	1	—	—	—	—	—	—	—	2	2	—
3 Guaycurú	8	8	17	5	2	3	3	2	1	3	1	—	—	—	—	—	3	—	—	—
4 Martinez de Hoz	15	9	10	5	5	2	4	4	—	—	—	—	—	—	—	—	—	—	—	—
5 Resistencia (Capital)	32	20	83	61	10	8	34	25	1	3	12	4	2	3	—	2	3	2	3	—
6 San Bernardo	4	3	—	—	1	1	—	—	1	1	—	—	—	—	—	—	—	—	—	—
7 Solalindo	35	29	12	5	7	16	3	—	6	5	—	—	—	2	2	1	8	4	—	—
	113	79	132	80	30	34	44	32	12	14	13	4	2	5	2	3	25	9	5	—
	192		212		64		76		26		17		7		5		34		5	
Total XVIII	404				140				43				12				39			
XIX — TERRITORIO DE LA PAMPA																				
1 I	47	15	28	10	16	7	8	2	6	2	—	—	4	—	—	—	—	2	1	1
2 II	84	17	42	15	8	8	8	6	6	1	6	—	1	—	1	—	4	1	1	—
3 III	41	11	37	7	12	5	5	3	2	2	1	2	2	1	1	—	7	5	1	—
4 IV	34	11	26	8	16	3	8	3	4	—	1	1	2	3	1	—	12	8	—	—
5 V	20	10	10	1	7	6	2	1	—	—	—	1	1	—	—	—	2	1	—	—
6 VI	32	9	11	—	11	1	1	1	6	2	—	—	1	1	—	—	5	2	—	—
9 VII Victoria	105	49	18	3	28	23	5	1	5	3	2	1	5	8	1	—	14	6	1	—
8 VIII Gral. Acha (Capital)	79	28	21	3	16	13	7	2	8	5	4	2	4	2	—	—	6	8	—	—
9 IX y XIII	20	9	12	1	8	2	1	—	—	—	—	—	2	1	—	—	18	18	—	—
10 X	14	2	3	1	3	4	—	—	—	—	—	—	—	1	—	—	—	—	—	—
11 XI	4	2	3	—	2	—	1	—	—	—	—	—	—	—	—	—	—	—	—	—
12 XII	8	3	3	1	3	1	1	—	1	2	—	—	—	—	—	—	—	—	—	—
13 XIII (1)	—	—	—	—	—	—	—	—	—	—	—	—	—	—	—	—	—	—	—	—
14 XIV	3	1	4	1	—	—	—	—	—	—	—	—	—	—	—	—	—	—	—	—
15 XV	7	4	5	1	2	1	1	—	1	—	—	—	—	2	—	3	—	—	—	—
	498	171	223	52	132	74	48	19	39	17	14	7	22	19	4	3	68	51	4	1
	669		275		206		67		56		21		41		7		119		5	
Total XIX	944				273				77				48				124			
XX — TERRITORIO DEL NEUQUÉN																				
1 I	9	9	88	49	3	3	34	16	2	1	13	6	1	2	3	4	3	—	—	—
2 II Chos Malal (Capital)	4	3	126	90	—	3	33	28	—	1	15	14	1	—	5	7	64	60	12	5
3 III	1	—	7	4	—	—	4	—	—	—	—	—	—	—	—	—	—	—	—	—
4 IV	19	9	44	21	10	7	11	8	6	5	2	3	2	2	—	2	33	34	1	2
5 V	18	11	27	17	7	4	10	8	3	3	8	8	4	7	1	5	21	18	2	—
	51	32	292	151	20	17	92	60	11	10	38	31	8	11	9	18	126	112	15	7
	83		443		37		152		21		69		19		27		238		22	
Total XX	526				189				90				46				260			

(1) La población del departamento XIII, está comprendída en las cifras de la del IX.

CUADRO IV c.

TABLEAU IV c.

TERRITORIOS

Territoires

Población argentina y extrangera, por sexos y periodos de vida

Population argentine et étrangère par sexes et périodes de vie

DEPARTAMENTOS / DÉPARTEMENTS	AÑOS — ANS																			
	51 á 60				61 á 70				71 á 80				81 arriba				Sin datos *age inconnu*			
	Argentinos Argentins		Extranjeros Etrangers		Argentinos Argentins		Extranjeros Etrangers		Argentinos Argentins		Extranjeros Etrangers		Argentinos Argentins		Extranjeros Etrangers		Argentinos Argentins		Extranjeros Etrangers	
	Varones Hommes	Mugeres Femmes	V H	M F	V H	M F	V H	M F	V H	M F	V H	M F	V H	M F	V H	M F	V H	M F	V H	M F
1	2		3		4		5		6		7		8		9		10		11	
XXI — TERRITORIO DEL RIO NEGRO																				
1 Avellaneda	26	11	8	2	10	5	1	1	8	1	1	—	—	—	—	1	—	—	—	—
2 Nahuel-Huapi (Bariloche)	1	2	2	2	—	—	—	—	—	—	—	—	—	—	1	—	—	—	—	—
3 Nueve de Julio (Balcheta)	—	—	—	—	—	—	—	—	—	—	—	—	—	—	—	—	—	—	—	—
4 Pringles (Coronel)	46	31	26	7	12	14	10	2	4	4	3	1	—	—	1	—	6	7	—	—
5 Roca (General)	10	9	9	8	7	8	6	—	—	2	1	—	—	—	—	—	2	—	—	—
6 Veinticinco de Mayo	6	11	—	—	6	7	—	—	2	2	—	—	1	3	—	—	—	—	—	—
7 Viedma (Capital)	53	44	53	11	14	20	13	6	7	8	6	2	—	1	—	—	2	6	—	—
	142	108	98	25	49	49	30	9	16	17	11	3	1	4	2	1	10	13	—	—
	250		123		98		39		33		14		5		3		23		—	
TOTAL XXI	373				137				47				8				23			
XXII — TERRITORIO DEL CHUBUT																				
1 Dieciseis de Octubre	17	21	7	3	2	3	4	1	2	2	1	—	6	5	1	—	—	—	—	—
2 Gaimán	1	—	37	16	—	—	10	9	—	—	2	—	—	—	—	—	1	1	—	1
3 Rawson (Capital)	2	—	32	19	1	—	11	8	—	—	2	—	—	—	—	—	12	9	5	—
	20	21	76	38	3	3	25	18	2	2	5	—	6	5	1	—	13	10	5	1
	41		114		12		43		4		5		11		1		23		6	
TOTAL XXII	155				55				9				12				29			
XXIII — TERRITORIO DE SANTA CRUZ																				
1 Gallegos (Capital)	2	—	8	1	—	—	3	—	—	—	—	—	—	—	—	—	1	1	—	—
2 Puerto Deseado	—	—	—	—	—	—	2	—	—	—	—	—	—	—	—	—	—	—	—	10
3 Santa Cruz y San Julian	5	1	6	2	—	2	—	—	—	—	—	—	—	—	—	—	3	4	—	—
	7	1	14	3	—	2	5	—	—	—	—	—	—	—	—	—	4	5	—	10
	8		17		2		5		—		—		—		—		9		10	
TOTAL XXIII	25				7				—				—				19			
XXIV — TERRITORIO DE LA TIERRA DEL FUEGO																				
1 Bahia Thetis	—	1	1	—	—	—	—	—	—	—	—	—	—	—	—	—	—	—	—	—
2 Isla de los Estados	—	—	3	—	—	—	—	—	—	—	—	—	—	—	—	—	—	—	—	—
3 San Sebastian	—	—	—	—	—	—	—	—	—	—	—	—	—	—	—	—	—	—	—	—
4 Ushuaia (Capital)	4	—	3	1	—	—	1	1	—	—	—	—	—	—	—	—	—	—	—	—
	4	1	7	1	—	—	1	1												
	5		8		—		2													
TOTAL XXIV	18				2															

CUADRO IV d.

TABLEAU IV d.

TERRITORIOS

Territoires

Población argentina y extranjera, por sexos y períodos de vida

Population argentine et étrangère, par sexes et périodes de vie

DEPARTAMENTOS DÉPARTEMENTS	RESUMEN POR PERÍODOS DE VIDA — AÑOS *Résumé par périodes de vie — Ans*																TOTAL GENERAL			
	0 á 5				6 á 17				18 á 50				51 arriba y sin datos							
	Argentinos Argentins		Extranjeros Étrangers		Argentinos Argentins		Extranjeros Étrangers		Argentinos Argentins		Extranjeros Étrangers		Argentinos Argentins		Extranjeros Étrangers		Argentinos Argentins		Extranjeros Étrangers	
	Varones Hommes	Mujeres Femmes	V H	M F	V H	M F	V H	M F	V H	M F	V H	M F	V H	M F	V H	M F	V H	M F	V H	M F
1	2		3		4		5		6		7		8		9		10		11	
XVI—TERRITORIO DE MISIONES																				
1 Apóstoles	94	78	31	18	121	113	87	78	117	121	197	121	31	27	19	10	363	339	334	227
2 Campo Grande	6	9	—	—	30	6	18	1	21	5	219	10	—	—	11	—	57	20	248	11
3 Candelaria	155	132	18	13	180	188	78	51	169	147	355	162	30	13	36	26	534	480	487	252
4 Cerro-Corá	95	107	23	16	131	113	82	51	83	91	282	134	14	11	29	11	323	322	416	212
5 Concepción	590	476	233	233	589	525	845	547	333	361	1302	1054	31	28	188	115	1543	1388	2628	1947
6 Frontera (La)	65	44	4	—	136	96	55	19	203	83	451	105	9	—	14	1	413	223	524	125
7 Monteagudo	21	23	34	40	15	19	83	72	15	7	168	126	2	2	16	6	53	51	301	244
8 Posadas (Capital)	500	630	81	60	952	1014	215	254	864	874	731	671	91	86	97	80	2497	2613	1124	1065
9 Santa Ana	201	194	13	6	261	262	80	73	108	98	475	240	7	4	57	36	577	558	634	355
10 San Carlos	101	103	4	—	154	169	8	9	137	143	53	30	22	14	6	7	414	429	71	46
11 S. Ignacio y Córpus	153	143	27	16	261	218	72	41	171	139	505	222	16	6	45	11	601	506	649	290
12 San Javier	175	144	277	268	120	104	493	399	129	79	814	600	6	5	91	35	430	332	1675	1302
13 San José	178	179	55	66	254	203	188	145	102	119	433	296	14	3	66	29	548	504	742	536
14 San Pedro	19	25	6	5	27	25	39	14	94	22	274	43	3	1	1	2	143	72	320	64
	2443	2296	866	741	3231	3055	2352	1754	2546	2289	6259	3814	276	198	676	367	8496	7838	10153	6676
	4,739		1,607		6,286		4,106		4,835		10,073		474		1,043		16,334		16,829	
TOTAL XVI	6,346				10,392				14,908				1,517				33,163			
XVII—TERRITORIO DE FORMOSA																				
1 I Formosa (Capit.)	239	203	23	31	237	227	146	130	448	130	509	397	16	4	53	40	940	564	731	598
2 II	24	20	9	11	8	7	42	38	26	11	108	60	1	1	8	2	59	39	167	106
3 III	86	21	27	33	42	52	100	69	139	104	841	153	7	7	14	15	224	184	482	270
4 IV	19	11	3	3	21	16	17	2	61	37	29	13	3	6	3	2	104	70	52	20
5 V	18	12	—	—	39	34	2	1	62	41	4	3	1	1	1	—	120	88	7	4
	386	267	62	78	347	336	307	235	736	323	991	626	28	19	79	59	1447	945	1439	998
	603		140		683		542		1,059		1,617		47		138		2,392		2,437	
TOTAL XVII	743				1,225				2,676				185				4,829			

CUADRO IV d.

TABLEAU IV d.

TERRITORIOS
Territoires

Población argentina y extranjera, por sexos y períodos de vida
Population argentine et étrangère, par sexes et périodes de vie

DEPARTAMENTOS / DÉPARTEMENTS	RESUMEN POR PERÍODOS DE VIDA — AÑOS / *Résumé par périodes de vie — Ans*														TOTAL GENERAL			
	0 á 5				6 á 17				18 á 50				51 arriba y sin datos					
	Argentinos / Argentins		Extranjeros / Étrangers		Argentinos / Argentins		Extranjeros / Étrangers		Argentinos / Argentins		Extranjeros / Étrangers		Argentinos / Argentins		Extranjeros / Étrangers		Argentinos / Argentins		Extranjeros / Étrangers	
	Varones / Hommes	Mujeres / Femmes	V / H	M / F	V / H	M / F	V / H	M / F	V / H	M / F	V / H	M / F	V / H	M / F	V / H	M / F	V / H	M / F	V / H	M / F
1	2		3		4		5		6		7		8		9		10		11	
XVIII — TERRITORIO DEL CHACO																				
1 Caaguazú	67	71	—	1	115	93	—	1	279	121	6	2	32	12	—	—	493	297	6	4
2 Florencia al Norte	51	44	4	1	47	49	12	14	102	77	50	22	6	7	12	5	206	177	78	42
3 Guaycurú	82	91	5	3	91	69	37	42	190	130	155	81	14	14	21	7	377	304	218	133
4 Martinez de Hoz	124	166	18	10	110	100	93	76	267	150	169	116	20	11	14	9	521	427	294	211
5 Resistencia (Capit.)	438	359	5	12	513	486	108	113	504	451	506	354	48	36	182	92	1498	1382	751	571
6 San Bernardo	16	16	—	—	46	32	-	—	62	42	—	—	6	5	—	—	180	95	—	—
7 Solalindo	198	184	12	13	197	154	100	76	472	381	205	130	56	56	17	6	923	775	334	225
	971	931	44	40	1119	983	350	322	1876	1352	1091	705	182	141	196	119	4148	3407	1681	1186
	1,902		84		2,102		672		3,228		1,796		323		315		7,555		2,867	
Total XVIII	1,986				2,774				5,024				638				10,422			
XIX — TERRITORIO DE LA PAMPA																				
1 I	315	275	5	—	448	362	33	11	673	377	367	71	73	26	37	13	1509	1040	442	95
2 II	408	375	2	2	525	449	30	22	778	483	595	137	103	27	58	21	1814	1325	685	182
3 III	247	274	5	3	352	279	53	33	545	293	468	121	64	24	45	12	1208	870	571	169
4 IV	186	195	5	4	236	208	28	21	471	241	469	77	68	25	36	12	961	669	538	114
5 V	107	118	4	2	151	155	13	17	239	138	159	33	30	17	12	3	527	428	188	55
6 VI	68	133	1	1	192	187	4	3	272	173	70	14	55	15	12	1	617	508	87	19
7 VII Victorica	511	478	1	5	855	715	20	17	1306	849	231	50	157	89	27	5	2829	2131	279	77
8 VIII General Acha (Capital)	283	264	2	3	355	366	26	20	722	437	291	64	113	56	32	7	1473	1123	351	94
9 IX y XIII	92	110	1	1	162	130	15	3	231	127	256	30	48	30	13	1	533	397	285	35
10 X	32	52	—	—	48	44	—	1	75	45	59	10	17	7	3	1	172	148	62	12
11 XI	33	31	—	—	54	45	3	1	70	41	16	8	6	2	4	—	163	119	23	9
12 XII	51	49	—	—	66	50	—	—	98	59	12	1	12	6	4	1	227	164	16	2
13 XIII (*)	—	—	—	—	—	—	—	—	—	—	—	—	—	—	—	—	—	—	—	—
14 XIV	12	13	-	—	32	13	3	—	18	13	1	5	3	1	4	1	65	40	8	6
15 XV	49	28	3	2	67	54	36	20	57	41	35	31	10	7	6	4	183	130	80	57
	2121	2305	27	23	3543	3048	264	169	5555	3317	3029	652	759	332	295	82	12281	9092	3615	926
	4,819		52		6,591		433		8,872		3,681		1,091		375		21,373		4,541	
Total XIX	4,871				7,024				12,553				1,466				25,914			
XX — TERRITORIO DEL NEUQUÉN																				
1 I	365	348	87	87	224	204	448	375	153	85	819	794	18	15	138	75	760	652	1492	1331
2 II Chos-Malal (Cap.)	337	298	97	72	302	288	495	409	114	51	1057	848	69	67	191	114	822	704	1840	1443
3 III	22	28	8	7	21	19	49	20	36	9	101	52	1	—	11	4	80	56	169	83
4 IV	205	193	69	71	161	138	251	157	255	217	491	312	75	57	58	36	696	605	869	576
5 V	165	152	50	56	135	125	167	102	291	166	475	278	58	43	48	38	644	486	740	469
	1094	1019	311	293	843	774	1410	1063	849	528	2943	2279	216	182	446	267	3002	2503	5110	3902
	2,113		604		1,617		2,473		1,377		5,222		398		713		5,505		9,012	
Total XX	2,717				4,090				6,599				1,111				14,517			

(*) La población del Departamento XIII, está comprendido en las cifras de la del IX.

CUADRO IV d.

TABLEAU IV d.

TERRITORIOS

Territoires

Población argentina y extrangera, por sexos y períodos de vida

Population argentine et étrangère, par sexes et périodes de vie

DEPARTAMENTOS / DÉPARTEMENTS	RESÚMEN POR PERÍODOS DE VIDA — AÑOS. *Résumé par périodes de vie — Ans*												TOTAL GENERAL			
	0 a 5				6 a 17				18 a 50				51 arriba y sin datos					
	Argentinos Argentins		Extranjeros Etrangers		Argentinos Argentins		Extranjeros Etrangers		Argentinos Argentins		Extranjeros Etrangers		Argentinos Argentins		Extranjeros Etrangers		Argentinos Argentins	Extranjeros Etrangers
	Varones Hommes	Mujeres Femmes	V H	M F	V H	M F	V H	M F	V H	M F	V H	M F	V H	M F	V H	M F	V H M F	V H M F
1	2		3		4		5		6		7		8		9		10	11
XXI—TERRITORIO DEL RÍO NEGRO																		
1 Avellaneda	114	116	3	3	137	103	22	11	264	191	141	31	39	17	10	4	554 427	176 49
2 Nahuel-Huapi (Bariloche)	9	11	10	3	14	7	19	11	12	6	61	25	1	2	3	2	36 26	93 41
3 Nueve de Julio (Balcheta)	—	—	—	—	—	—	—	—	—	—	—	—	—	—	—	—	— —	— —
4 Pringles (Coronel)	223	203	2	1	353	304	16	10	530	326	239	54	68	56	40	10	1174 889	297 75
5 Roca (General)	73	105	1	2	120	122	23	16	514	195	119	48	19	14	16	3	726 436	159 69
6 Veinticinco de Mayo	38	35	—	—	59	62	—	—	83	79	24	2	15	23	—		195 199	24 2
7 Viedma (Capital)	307	334	2	1	551	545	31	15	563	497	373	129	76	79	72	19	1497 1455	478 164
	764	804	18	10	1284	1143	111	63	1966	1294	957	289	218	191	141	38	4182 3482	1227 400
	1,568		28		2,377		174		3,260		1,246		409		179		7,614	1,627
TOTAL XXI	1,596				2,551				4,506				588				9,241	
XXII—TERRITORIO DEL CHUBUT																		
1 Dieciseis de Octubre	109	101	3	10	106	106	13	6	250	168	170	40	27	87	13	4	492 412	199 60
2 Gaimán	107	105	4	4	141	126	56	55	31	17	259	189	2	1	49	26	281 249	368 274
3 Rawson (Capital)	114	124	4	4	146	141	35	46	170	50	822	156	15	9	50	27	445 324	411 233
	330	330	11	18	393	373	104	107	451	285	751	385	44	47	112	57	1218 985	978 567
	660		29		766		211		736		1,136		91		169		2,203	1,545
TOTAL XXII	689				977				1,822				260				3,748	
XXIII—TERRITORIO DE SANTA CRUZ																		
1 Gallegos (Capital)	20	18	2	2	12	11	19	19	51	9	217	49	3	1	11	1	86 39	249 71
2 Puerto Deseado	1	4	—	—	3	2	1	—	8	1	6	6	—	—	2	10	12 7	9 16
3 Santa Cruz	44	28	—	2	28	28	4	5	183	86	119	19	8	7	6	2	263 149	129 28
4 San Julián																		
	65	50	2	4	43	41	24	24	242	96	342	74	11	8	19	13	361 195	387 115
	115		6		84		48		338		416		19		32		556	502
TOTAL XXIII	121				132				754				51				1,058	
XXIV—TERRITORIO TIERRA DEL FUEGO																		
1 Bahia Thetis	2	1	—	—	2	2	—	—	5	5	7	—	—	1	1	—	9 9	8 —
2 Isla de los Estados	1	—	—	—	1	—	—	—	21	3	26	—	—	—	3	—	23 3	29 —
3 San Sebastian	1	—	—	1	3	2	—	1	18	1	42	4	—	—	—	—	22 3	42 6
4 Ushuaia ((Capital)	17	14	—	—	29	12	2	1	86	40	99	13	4	—	4	2	136 66	105 16
	21	15	—	1	35	16	2	2	130	49	174	17	4	1	8	2	190 81	184 22
	36		1		51		4		179		191		5		10		271	266
TOTAL XXIV	37				55				370				15				477	

CUADRO V a. b

TABLEAU V a. b

TERRITORIOS

Territoires

Población argentina y extranjera, por sexos y años de edad, y su proporción por mil

Population argentine et étrangère, par sexes et âge, et sa proportion par mil

La edad de la población de cada territorio, año por año, está: desde 0 á 5 años en el cuadro IV á: de 6 á 14 en el XV, de 14 arriba en el XII a. b.

L'âge de la population de chaque territoire, année par année, se trouve: de 0 a 6 ans, dans le tableau IV a; de 6 á 14 dans le XV, et de 14 ans au dessus dans le XII a. b.

CUADRO VI

TABLEAU VI

Longevos — *Centenaires*

Ver el resúmen por provincias. — *Voir le résumé par provinces*

CUADRO VII a.

TABLEAU VII a.

Población por nacionalidades y sexos

Population par nationalités et sexes

DEPARTAMENTOS / DÉPARTEMENTS	AMERICANOS — AMÉRICAINS															
	ARGENTINOS *Argentins*		BOLIVIANOS *Boliviens*		BRASILEROS *Brésiliens*		CHILENOS *Chiliens*		NORTEAMERICANOS *Nord-Américains*		ORIENTALES *Uruguayens*		PARAGUAYOS *Paraguayens*		OTROS AMERICANOS *Autres américains*	
	Varones Hommes	Mujeres Femmes	V H	M F	V H	M F	V H	M F	V H	M F	V H	M F	V H	M F	V H	M F
1	2	3	4	5	6	7	8	9	10	11	12	13	14	15	16	17
XVI — TERRITORIO DE MISIONES																
1 Apóstoles	363	339	—	—	292	191	—	—	—	—	8	6	27	29	—	—
2 Campo Grande	57	29	—	—	211	9	—	—	—	—	3	—	34	2	—	—
3 Candelaria	534	480	—	—	194	37	—	—	—	—	6	1	216	193	1	—
4 Cerro-Corá	323	322	—	—	188	74	—	—	—	—	4	—	179	124	3	—
5 Concepción	1,543	1,588	4	1	2,367	1,773	—	—	—	—	24	7	132	127	—	—
6 Frontera (La)	413	223	—	—	126	35	1	—	—	—	12	—	328	78	—	2
7 Monteagudo	53	51	—	—	298	240	—	—	—	—	1	1	2	2	—	—
8 Posadas (Capital)	2,497	2,613	2	—	161	112	3	3	1	—	61	34	608	836	2	4
9 Santa Ana	577	558	—	—	430	221	—	1	—	1	5	1	123	102	—	—
16 San Cárlos	414	429	—	—	13	5	—	—	—	—	2	—	53	40	—	—
11 San Ignacio y Corpus	601	506	2	—	191	108	1	—	1	—	7	2	380	164	—	—
12 San Javier	430	332	—	—	1,594	1,258	—	—	—	—	19	7	29	31	—	—
13 San José	548	504	—	—	712	490	1	—	—	—	9	9	15	32	—	—
14 San Pedro	143	73	—	—	246	54	—	—	—	—	4	1	67	0	—	—
	8,496	7,838	8	1	7,023	4,607	6	4	2	1	165	69	2,193	1,769	6	6
TOTAL XVI	16,334		9		11,630		10		3		234		3,962		12	
XVII — TERRITORIO DE FORMOSA																
1 I Formosa (Capital)	940	564	—	—	9	3	2	1	2	—	15	6	441	443	—	—
2 II	59	39	—	—	3	—	—	—	1	—	4	3	101	83	—	—
3 III	224	184	1	—	7	—	—	—	—	—	1	—	403	247	—	—
4 IV	104	70	—	—	—	—	—	—	—	—	—	—	32	15	—	—
5 V	120	88	4	3	1	—	—	—	—	—	—	—	—	1	—	—
	1,447	945	5	3	20	3	2	1	3	—	20	9	977	789	—	—
TOTAL XVII	2,392		8		23		3		3		29		1,766		—	

CUADRO VII a.

TABLEAU VII a.

TERRITORIOS

Territoires

Población por nacionalidades y sexos

Population par nationalités et sexes

DEPARTAMENTOS DÉPARTEMENTS	AMERICANOS — AMERICAINS															
	ARGENTINOS *Argentins*		BOLIVIANOS *Boliviens*		BRASILEROS *Brésiliens*		CHILENOS *Chiliens*		NORTE AMERICANOS *Nord-Américains*		ORIENTALES *Uruguayens*		PARAGUAYOS *Paraguayens*		OTROS AMERICANOS *Autres Américains*	
	Varones Hommes	Mujeres Femmes	V H	M F	V H	M F	V H	M F	V H	M F	V H	M F	V H	M F	V H	M F
1	2	3	4	5	6	7	8	9	10	11	12	13	14	15	16	17
XVIII—TERRITORIO DEL CHACO																
1 Caaguazú	493	297	3	3	1	—	—	1	—	—	—	—	1	—	1	—
2 Florencia al Norte	206	177	—	—	4	2	—	—	—	—	2	—	8	3	—	—
3 Guayeurú	377	304	—	—	2	—	—	—	—	—	2	2	37	39	—	—
4 Martinez de Hoz	521	427	—	—	7	1	1	—	—	—	6	2	125	152	—	—
5 Resistencia (Capital)	1,498	1,332	—	—	6	3	—	1	—	—	9	2	50	63	—	—
6 San Bernardo	130	95	—	—	—	—	—	—	—	—	—	—	—	—	—	—
7 Solalindo	923	775	1	—	8	2	—	—	2	—	—	—	171	137	1	—
TOTAL XVII	4,148	3,407	4	3	28	8	1	2	2	—	19	6	392	385	2	—
	7,555		7		36		3		2		25		777		2	
XIX — TERRITORIO DE LA PAMPA																
1 I	1,509	1,040	—	—	—	—	8	—	—	—	25	8	—	—	—	—
2 II	1,814	1,325	1		—	—	6	—		—	22	8	—	2	—	—
3 III	1,208	870	—		—	—	49	10	1	1	44	20	4	2		
4 IV	961	669	—	—	3	—	62		—	—	35	25	4	2	—	—
5 V	527	428	—	—	6	2	33	3	1	—	16	15	—	—	—	—
6 VI	617	508	—	—	—	—	3	—	—	—	3	—	—	—	—	—
7 VII Victorica	2,829	2,131	—	—	2	—	31	4	—	—	11	4	1	—	—	—
8 VIII Gral. Acha (Cap.)	1,473	1,123	2	—	—	—	50	5	—	—	12	6	3	1	—	1
9 IX y XIII	533	397	—	—	1	—	73	5		—	16	6	1	—	—	—
10 X	172	148	—	—	—	—	25	5	—	—	1	—	—	—	—	—
11 XI	163	119	—	—	—	—	20	9	—	—	1	—	—	—	—	—
12 XII	227	164	—	—	—	—	3	1	—	—	3	—	—	1	—	—
13 XIII (1)	—	—	—	—		—	—	—	—	—	—	—	—	—	—	—
14 XIV	65	40	—	—	—	—	8	6	—	—	—	—	—	—	—	—
15 XV	183	130	—	—	—	—	79	56	—	—	—	1	—	—	—	—
TOTAL XIX	12,281	9,092	3	—	12	2	450	104	2	1	189	93	13	8	—	1
	21,373		3		14		554		3		282		21		1	
XX — TERRITORIO DEL NEUQUÉN																
1 I	760	652	—	—	1	—	1,472	1,328	—	—	2	—	—	—	—	—
2 II Chos Malal (Cap.)	822	704	—	—	—	—	1,811	1,434		—	2	1	—	—	—	—
3 III	80	56	—	—	—	—	169	83	—	—	—	—	—	—	—	—
4 IV	696	605	—	—	—	—	833	568	4	—	5	1	—	—	—	—
5 V	644	486	—	—	—	—	705	458	—	—	6	1	1	—	—	1
TOTAL XX	3,002	2,503	—	—	1	—	4,990	3,871	4	—	15	3	1	—	—	1
	5,505		—		1		8,861		4		18		1		1	

(1) La población del departamento XIII está comprendida en las cifras de la del IX.

CUADRO VII a. *TABLEAU VII a*

TERRITORIOS

Territoires

Población por nacionalidades y sexos

Population par nationalités et sexes

DEPARTAMENTOS / DÉPARTEMENTS	AMERICANOS — AMÉRICAINS															
	ARGENTINOS *Argentins*		BOLIVIANOS *Boliviens*		BRASILEROS *Brésiliens*		CHILENOS *Chiliens*		NORTE AMERICANOS *Nord-Américains*		ORIENTALES *Uruguayens*		PARAGUAYOS *Paraguayens*		OTROS AMERICANOS *Autres Américains*	
	Varones Hommes	Mujeres Femmes	V H	M F	V H	M F	V H	M F	V H	M F	V H	M F	V H	M F	V H	M F
1	2	3	4	5	6	7	8	9	10	11	12	13	14	15	16	17
XXI — TERRITORIO DEL RIO NEGRO																
1 Avellaneda	554	427	—	—	—	—	129	38	—	—	7	3	—	2	—	—
2 Nahuel-Huapi (Bariloche)	36	26	—	—	—	—	86	38	—	—	—	—	—	—	—	—
3 Nueve de Julio (Balcheta)	—	—	—	—	—	—	—	—	—	—	—	—	—	—	—	—
4 Pringles (Coronel)	1,174	889	—	—	1	—	94	20	—	—	4	2	11	4	—	—
5 Roca (General)	726	486	—	—	—	—	70	34	—	—	4	1	2	—	—	1
6 Veinticinco de Mayo	195	199	—	—	—	—	14	2	2	—	—	—	—	—	—	—
7 Viedma (Capital)	1,497	1,455	1	—	—	—	187	27	1	—	17	7	4	1	—	—
	4,182	3,482	1	—	1	—	530	159	3	—	32	13	17	7	—	1
TOTAL XXI	7,614		1		1		689		3		45		24		1	
XXII — TERRITORIO DEL CHUBUT																
1 Dieciseis de Octubre	492	412	—	—	—	2	70	39	8	4	—	—	—	—	—	—
2 Gaimán	281	249	—	—	—	4	2	—	2	1	—	—	1	—	—	—
3 Rawson (Capital)	445	324	1	—	4	2	4	—	1	5	7	4	2	—	—	—
	1,218	985	1	—	4	8	76	39	11	10	7	4	3	—	—	—
TOTAL XXII	2,203		1		12		115		21		11		3		—	
XXIII — TERRITORIO DE SANTA CRUZ																
1 Gallegos (Capital)	86	39	—	—		—	45	18	1	—	24	9	1	—	1	—
2 Puerto Deseado	12	7	—	—	—	—	2	—	—	—	2	2	—	—	—	—
3 Santa Cruz	263	149	—	—	2	—	20	4	—	—	4	3	2	—	—	—
4 San Julian																
	361	195	—	—	2	—	67	22	1	—	30	14	3	—	1	—
TOTAL XXIII	556		—		2		89		1		44		3		1	
XXIV — TERRITORIO DE TIERRA DEL FUEGO																
1 Bahia Thetis	9	9	—	—	—	—	—	—	—	—	1	—	—	—	—	—
2 Isla de los Estados	23	3	—	—	1	—	1	—	1	—	2	—	—	—	—	—
3 San Sebastian	22	3	—	—	—	—	1	4	—	—	1	—	1	—	—	—
4 Ushuaia (Capital)	136	66	—	—	—	—	3	1	1	—	5	1	1	—	2	—
	190	81	—	—	1	—	5	5	2	—	9	1	2	—	2	—
TOTAL XXIV	271		—		1		10		2		10		2		2	

CUADRO VII b.

TABLEAU VII b.

TERRITORIOS
Territoires

Población por nacionalidades y sexos
Population par nationalités et sexes

DEPARTAMENTOS DÉPARTEMENTS	EUROPEOS — EUROPÉENS															
	ALEMANES *Allemands*		AUSTRIACOS *Autrichiens*		ESPAÑOLES *Espagnols*		FRANCESES *Français*		INGLESES *Anglais*		ITALIANOS *Italiens*		SUIZOS *Suisses*		OTROS EUROPEOS *Autres Européens*	
	Varones Hommes	Mujeres Femmes	V H	M F	V H	M F	V H	M F	V H	M F	V H	M F	V H	M F	V H	M F
1	2	3	4	5	6	7	8	9	10	11	12	13	14	15	16	17
XVI — TERRITORIO DE MISIONES																
1 Apóstoles	1	—	—	—	1	—	—	—	—	—	3	—	1	—	—	—
2 Campo Grande	—	—	—	—	—	—	—	—	—	—	—	—	—	—	—	—
3 Candelaria	14	2	1	—	23	11	16	5	1	—	12	2	—	—	3	1
4 Cerro-Corá	15	1	1	1	11	6	3	—	—	1	8	1	1	—	3	4
5 Concepción	12	6	3	2	34	2	6	4	3	2	31	18	2	3	5	—
6 Frontera (La)	13	2	2	—	15	3	7	1	—	—	11	4	3	—	5	—
7 Monteagudo	—	—	—	—	—	—	—	—	—	—	—	—	—	1	—	—
8 Posadas (Capital)	14	—	2	—	94	23	19	14	5	2	129	32	8	1	13	—
9 Santa Ana	11	6	—	—	18	4	20	8	4	2	11	6	—	—	10	3
10 San Cárlos	—	1	—	—	—	—	1	—	—	—	2	—	—	—	—	—
11 San Ignacio y Corpus	9	4	—	—	11	4	11	1	2	1	22	2	3	—	9	4
12 San Javier	7	1	—	—	8	—	3	—	—	—	9	2	1	—	3	1
13 San José	—	—	—	—	1	1	1	—	—	—	1	—	—	—	1	—
14 San Pedro	—	—	—	—	—	—	—	—	—	—	2	—	—	—	1	—
	96	23	9	3	216	54	87	33	15	8	241	67	19	5	53	13
TOTAL XVI	119		12		270		120		23		308		24		66	
XVII — TERRITORIO DE FORMOSA																
1 I Formosa (Capital)	10	2	61	54	52	21	24	14	2	—	107	52	2	—	1	1
2 II	1	—	27	3	12	7	9	7	—	—	8	2	—	—	—	—
3 III	8	4	—	—	13	1	20	15	1	—	16	1	1	2	4	—
4 IV	—	—	—	—	10	2	4	—	—	—	5	3	—	—	—	—
5 V	—	—	—	—	—	—	—	—	—	—	2	—	—	—	—	—
	19	6	88	57	87	31	63	36	3	—	138	58	3	2	5	1
TOTAL XVII	25		145		118		99		3		196		5		6	
XVIII — TERRITORIO DEL CHACO																
1 Caa-Guazú	—	—	—	—	—	—	—	—	—	—	—	—	—	—	—	—
2 Florencia al Norte	7	3	6	3	2	1	21	9	4	7	13	5	7	3	3	6
3 Guaycurú	2	—	25	9	42	28	34	26	—	—	63	36	1	—	—	1
4 Martinez de Hos	4	2	2	—	63	14	38	23	3	—	36	8	7	6	1	—
5 Resistencia (Capital)	6	3	67	62	87	75	71	38	1	1	444	314	5	3	5	5
6 San Bernardo	—	—	—	—	—	—	—	—	—	—	—	—	—	—	—	—
7 Solalindo	5	2	—	—	45	45	31	12	24	9	26	9	6	1	12	8
	24	10	100	74	245	163	195	111	32	17	582	372	26	13	21	20
TOTAL XVIII	34		174		408		306		49		954		39		41	
XIX — TERRITORIO DE LA PAMPA																
1 I	13	7	—	—	215	52	107	19	27	8	41	8	8	—	8	3
2 II	5	5	2	—	365	93	153	54	11	1	109	16	5	2	5	—
3 III	13	2	9	3	241	69	86	33	20	6	86	8	1	—	16	14
4 IV	4	—	6	1	227	54	59	17	14	5	104	8	9	—	11	2
5 V	2	1	—	—	81	13	31	11	2	—	18	9	2	—	—	—
6 VI	—	1	—	—	45	7	23	7	2	—	9	4	—	—	2	—
7 VII Victorica	1	1	2	—	102	31	69	25	4	—	52	12	—	—	1	—
8 VIII Gral. Acha (Cap)	2	—	8	2	118	42	80	18	5	1	66	17	2	—	3	1
9 IX y XIII	1	—	3	—	111	15	47	6	1	—	31	3	—	—	—	—
10 X	—	—	—	—	27	6	2	—	—	—	5	1	2	—	—	—

CUADRO VII b.

TABLEAU VII b.

TERRITORIOS
Territoires

Población por nacionalidades y sexos
Population par nationalités et sexes

DEPARTAMENTOS / DÉPARTEMENTS	EUROPEOS — EUROPÉENS															
	ALEMANES *Allemands*		AUSTRIACOS *Autrichiens*		ESPAÑOLES *Espagnols*		FRANCESES *Français*		INGLESES *Anglais*		ITALIANOS *Italiens*		SUIZOS *Suisses*		OTROS EUROPEOS *Autres Européens*	
	Varones Hommes	Mujeres Femmes	V H	M F	V H	M F	V H	M F	V H	M F	V H	M F	V H	M F	V H	M F
1	2	3	4	5	6	7	8	9	10	11	12	13	14	15	16	17
11 XI	—	—	—	—	1	—	—	—	—	—	1	—	—	—	—	—
12 XII	—	—	—	—	3	—	2	—	—	—	4	—	1	—	—	—
13 XIII (1)	—	—	—	—	—	—	—	—	—	—	—	—	—	—	—	—
14 XIV	—	—	—	—	—	—	—	—	—	—	—	—	—	—	—	—
15 XV	—	—	—	—	1	—	—	—	—	—	—	—	—	—	—	—
	44	17	30	6	1,587	382	659	190	86	16	521	81	25	2	41	20
TOTAL XIX...	61		36		1,919		849		102		602		27		61	
XX — TERRITORIO DEL NEUQUÉN																
1 I	—	—	—	—	5	2	5	—	—	—	5	1	—	—	—	—
2 II Formosa (Capital)	—	—	—	—	5	2	9	4	1	—	9	—	2	1	—	1
3 III	—	—	—	—	—	—	—	—	—	—	—	—	—	—	—	—
4 IV	8	2	1	—	6	1	5	2	1	2	6	—	—	—	—	—
5 V	2	1	—	—	16	4	4	1	1	—	5	3	—	—	—	—
	10	3	1	—	32	9	23	7	3	2	25	4	2	1	—	1
TOTAL XX....	13		1		41		30		5		29		3		1	
XXI — TERRITORIO DEL RIO NEGRO																
1 Avellaneda	4	1	—	—	19	2	5	—	1	3	10	—	1	—	—	—
2 Nahuel-Huapi (Ba'che)	3	2	—	—	4	1	—	—	—	—	—	—	—	—	—	—
3 Nueve de Julio (Bal'ta)	—	—	—	—	—	—	—	—	—	—	—	—	—	—	—	—
4 Pringles (Coronel)	4	1	5	—	88	18	27	14	10	5	33	10	13	1	5	—
5 Roca (General)	9	5	2	—	28	7	13	10	3	1	23	7	1	—	2	—
6 Veinticinco de Mayo	—	—	—	—	3	—	—	—	3	—	1	—	1	—	—	—
7 Viedma (Capital)	10	9	6	2	101	36	48	26	4	2	126	47	3	5	16	2
	30	18	13	2	243	64	93	50	21	11	193	64	19	6	23	2
TOTAL XXI...	48		15		307		143		32		257		25		25	
XXII — TERRITORIO DEL CHUBUT																
1 Dieciseis de Octubre	7	—	5	1	7	—	1	—	83	13	13	—	1	—	4	1
2 Gaimán	—	—	1	—	4	—	1	—	351	267	6	1	—	—	—	—
3 Rawson (Capital)	3	2	3	3	59	5	11	3	217	168	108	40	—	—	10	1
	10	2	9	4	50	5	13	3	651	448	127	41	1	—	14	2
TOTAL XXII..	12		13		55		16		1,099		168		1		16	
XXIII — TERRITORIO DE SANTA CRUZ																
1 Gallegos (Capital)	19	9	6	—	15	6	13	1	71	29	11	2	4	2	8	4
2 Puerto Deseado	1	—	—	—	1	—	1	3	2	—	—	1	—	—	—	—
3 Santa Cruz	5	1	5	1	18	5	10	3	48	7	9	4	2	—	4	—
4 San Julian																
	25	10	11	1	64	11	24	7	121	27	29	7	6	2	12	4
TOTAL XXIII..	35		12		75		31		148		27		8		16	
XXIV — TERRITORIO DE TIERRA DEL FUEGO																
1 Bahia Thetis	—	—	—	—	3	—	—	—	2	—	1	—	—	—	1	—
2 Isla de los Estados	—	—	2	—	13	—	—	—	4	—	3	—	—	—	2	—
3 San Sebastian	3	—	16	—	5	—	1	—	3	—	8	2	—	—	3	—
4 Ushuaia (Capital)	1	—	6	—	44	4	4	—	12	5	17	5	5	—	4	—
	4	—	24	—	65	4	5	—	21	5	26	7	5	—	10	—
TOTAL XXIV..	4		24		69		5		26		36		5		10	

(1) La población del departamento XIII esta comprendida en las cifras de las del IX.

CUADRO VII c.

TABLEAU VII c.

TERRITORIOS
Territoires

Población por nacionalidades y sexos
Population par nationalités et sexes

DEPARTAMENTOS DÉPARTEMENTS	RESÚMENES — RÉSUMÉS											
	AMERICANOS *Américains*			EUROPEOS *Européens*			OTROS *Autres*			TOTAL		
	Varones Hommes	Mujeres Femmes	TOTAL	Varones Hommes	Mujeres Femmes	TOTAL	Varones Hommes	Mujeres Femmes	TOTAL	Argentinos Argentins	Extranjeros Etrangers	TOTAL
1	2	3	4	5	6	7	8	9	10	11	12	13
XVI—TERRITORIO DE MISIONES												
1 Apóstoles	690	565	1,255	6	—	6	1	1	2	702	561	1,263
2 Campo Grande	305	31	336	-	—	—			—	77	259	336
3 Candelaria	951	711	1,662	70	21	91	—	—	—	1,044	709	1,753
4 Cerro-Corá	697	520	1,217	42	14	56	—	—	—	645	628	1,273
5 Concepción	4,070	3,296	7,366	96	37	153	5	2	7	2,931	4,575	7,506
6 Frontera (La)	890	538	1,218	56	10	66	1	—	1	636	649	1,285
7 Monteagudo	314	294	648	—	1	1	—	—	—	104	545	649
8 Posadas (Capital)	3,325	3,602	6,937	284	72	356	2	4	6	5,119	2,189	7,299
9 Santa Ana	1,135	884	2,019	74	29	103	2	—	2	1,135	989	2,124
10 San Cárlos	482	474	956	3	1	4	—	—	—	843	117	960
11 San Ignacio y Corpus	1,183	780	1,963	67	16	83	—	—	—	1,107	939	2,046
12 San Javier	2,072	1,628	3,700	31	4	35	2	2	4	762	2,977	3,739
13 San José	1,285	1,035	2,320	4	1	5	1	4	5	1,052	1,278	2,330
14 San Pedro	460	137	597	3	—	3	—	—	—	216	384	600
TOTAL XVI	17,809	14,295	32,194	756	296	942	14	13	27	16,354	16,829	33,183
XVII TERRITORIO DE FORMOSA												
1 I Formosa (Capital)	1,409	1,017	2,426	259	144	403	3	1	4	1,594	1,329	2,833
2 II	168	125	293	57	19	76	1	1	2	98	273	371
3 III	636	431	1,067	69	23	92	1	—	1	408	752	1,160
4 IV	136	85	221	19	5	24	1	—	1	174	72	246
5 V	125	92	217	2	—	2	—	—	—	208	11	219
TOTAL XVII	2,474	1,750	4,224	406	191	597	6	2	8	2,382	2,437	4,829
XVIII—TERRITORIO DEL CHACO												
1 Caa-Guazú	499	301	800	—	—	—	—	—	—	790	10	800
2 Florencia al Norte	220	182	402	63	37	100	1	—	1	383	120	503
3 Guayeurú	418	336	754	173	100	273	4	1	5	681	351	1,032
4 Martinez de Hoz	660	582	1,242	154	56	210	1		1	948	505	1,453
5 Resistencia (Capital)	1,563	1,401	2,964	686	501	1,187	—	1	1	2,830	1,322	4,152
6 San Bernardo	130	95	225	-	—		—	—		225	—	225
7 Solalindo	1,106	914	2,020	149	86	235	2		2	1,698	559	2,257
TOTAL XVIII	4,596	3,811	8,407	1,225	780	2,005	8	2	10	7,555	2,867	10,422
XIX—TERRITORIO DE LA PAMPA												
1 I	1,542	1,048	2,590	449	87	496	—	—	—	2,549	537	3,086
2 II	1,843	1,335	3,178	655	171	826	1	1	2	3,139	867	4,006
3 III	1,306	903	2,209	472	135	607	1	1	2	2,078	740	2,818
4 IV	1,065	696	1,761	434	87	521				1,630	652	2,282
5 V	583	448	1,031	131	34	165	1	1	2	955	243	1,198
6 VI	623	508	1,131	81	19	100	—	—	—	1,125	106	1,231
7 VII Victorica	2,874	2,139	5,013	234	69	303	—	—	—	4,909	356	5,316
8 VIII General Acha (Capital)	1,540	1,136	2,676	284	81	365	—	—	—	2,596	445	3,041
9 IX y XIII	624	408	1,032	194	24	218	—	—	—	930	320	1,250
10 X	198	153	351	36	7	43				320	74	394
11 XI	184	128	312	2		2	—	—	—	282	32	314
12 XII	233	166	399	10		10		—		391	18	409

CUADRO VII c. *TABLEAU VII c.*

TERRITORIOS
Territoires

Población por nacionalidades y sexos
Population par nationalités et sexes

RESÚMENES — RÉSUMÉS

DEPARTAMENTOS — DÉPARTEMENTS	AMERICANOS — *Américains*			EUROPEOS — *Européens*			OTROS — *Autres*			TOTAL		
	Varones — Hommes	Mujeres — Femmes	TOTAL	Varones — Hommes	Mujeres — Femmes	TOTAL	Varones — Hommes	Mujeres — Femmes	TOTAL	Argentinos — Argentins	Extranjeros — Etrangers	TOTAL
1	2	3	4	5	6	7	8	9	10	11	12	13
13 XIII (1)	—	—	—	—	—	—	—	—		—	—	
14 XIV	73	46	119				-			105	14	119
15 XV	262	187	449	1	—	1	—		-	313	137	450
TOTAL XIX	12,950	9,301	22,251	2,943	714	3,657	3	3	6	21,573	4,541	25,914
XX -TERRITORIO DEL NEUQUÉN												
1 I	2,235	1,980	4,215	15	3	18	2	--	2	1.412	2,823	4,235
2 II Chos-Malal (Capital)	2,635	2,139	4,774	26	8	34	1		1	1,526	3,283	4,809
3 III	249	139	388	—	—	—	--	—	—	136	252	388
4 IV	1,538	1,174	2,712	27	7	34	-	-	-	1,301	1,445	2,746
5 V	1,356	946	2,302	28	9	37	—	-	—	1,130	1,209	2,339
TOTAL XX	8,013	6,378	14,391	96	27	123	3	—	3	5,505	9,012	14,517
XXI- TERRITORIO DEL RIO NEGRO												
1 Avellaneda	690	470	1,160	40	6	16	—	-	—	981	225	1,206
2 Nahuel-Huapi (Bariloche)	122	64	186	7	3	10	-	—	--	62	134	196
3 Nueve de Julio (Balcheta)							--	-	-	-	—	-
4 Pringles (Coronel)	1,284	915	2,199	185	49	234	2	-	2	2,063	372	2,435
5 Roca (General)	802	472	1,274	81	30	111	2	3	5	1,162	228	1,390
6 Veinticinco de Mayo	211	201	412	8	—	8	—		-	394	26	420
7 Viedma (Capital)	1,657	1,490	3,147	314	129	443	4	-	4	2,952	642	3,594
TOTAL XXI	4,766	3,612	8,378	635	217	852	8	3	11	7,614	1,627	9,241
XXII TERRITORIO DEL CHUBUT												
1 Dieciseis de Octubre	570	457	1,027	121	15	136	—	—	-	904	259	1,163
2 Gaimán	286	254	540	363	268	631	—	1	1	530	642	1,172
3 Rawson (Capital)	464	335	799	391	222	613	1	--	1	769	644	1,413
TOTAL XXII	1,320	1,046	2,366	875	505	1,380	1	1	2	2,203	1,545	3,748
XXIII- TERRITORIO DE SANTA CRUZ												
1 Gallegos (Capital)	158	66	224	177	44	221	—	—	—	125	320	445
2 Puerto Deseado	16	9	25	5	4	9	—	10	10	19	25	44
3 Santa Cruz	291	156	447	101	21	122	-	-	—	412	157	569
4 San Julian												
TOTAL XXIII	465	231	696	283	69	352	—	10	10	556	502	1,058
XXIV--TERRITORIO TIERRA DEL FUEGO												
1 Bahía Thetis	10	9	19	7	-	7	—	—	--	18	8	26
2 Isla de los Estados	28	3	31	24	—	24	—	-	—	26	31	57
3 San Sebastian	25	7	32	39	2	41	--	—	--	25	48	73
4 Ushuaia (Capital)	148	68	216	93	14	107	—	—	--	202	119	321
TOTAL XXIV	211	87	298	163	16	179	—	--	-	271	206	477

(1) La población del departamento XIII está comprendida en las cifras de la del IX

CUADRO VIII *TABLEAU VIII*

Población por nacionalidades y sexos, absoluta y relativa. — Todas las nacionalidades que han tenido habitantes censados: por razas.

Population par nationalités et sexes, absolue et relative. — Toutes les nationalités qui ont eu des habitants recensés: par races.

Véase el Cuadro VII a. b. c. — *Voir le Tableau VII a. b. c.*

CUADRO IX a.

TABLEAU IX a

TERRITORIOS

Territoires

Población argentina por provincias y territorios

Population argentine par provinces et territoires

DEPARTAMENTOS / DÉPARTEMENTS	PROVINCIAS — PROVINCES															
	CAPITAL	BUENOS AIRES	SANTA FÉ	ENTRE RÍOS	CORRIENTES	CÓRDOBA	SAN LUIS	SANTIAGO	MENDOZA	SAN JUAN	RIOJA	CATAMARCA	TUCUMÁN	SALTA	JUJUY
1	2	3	4	5	6	7	8	9	10	11	12	13	14	15	16
XVI — TERRITORIO DE MISIONES															
1 Apóstoles	—	—	—	2	336	—	—	—	—	—	—	—	—	—	—
2 Campo Grande	—	—	—	—	8	—	—	—	—	—	—	—	—	—	—
3 Candelaria	—	23	—	12	445	—	—	1	—	—	1	—	1	55	1
4 Cerro-Corá	—	10	—	3	220	—	—	—	—	—	—	—	—	—	—
5 Concepción	—	25	4	25	681	—	—	—	—	1	—	1	2	1	—
6 Frontera (La)	—	12	2	20	173	2	—	—	—	1	1	—	6	4	—
7 Monteagudo	—	5	—	—	13	—	—	—	—	—	—	—	—	—	—
8 Posadas (Capital)	—	89	6	61	2,238	14	6	—	4	8	3	—	3	2	—
9 Santa Ana	—	25	2	6	112	1	1	—	2	—	1	—	—	3	—
10 San Cárlos	—	—	—	12	520	—	—	—	—	—	—	—	1	—	—
11 San Ignacio y Corpus	—	6	6	6	196	1	—	—	—	3	—	—	5	6	—
12 San Javier	—	14	4	10	206	—	—	—	—	1	—	4	—	—	—
13 San José	—	2	—	—	213	1	—	—	—	—	—	—	—	—	—
14 San Pedro	—	—	—	1	80	—	1	—	—	—	—	—	—	—	—
TOTAL XVI	—	211	24	158	5,471	19	8	1	6	14	6	5	18	71	1
XVII — TERRITORIO DE FORMOSA															
1 I Formosa (Capital)	14	69	31	22	252	18	5	9	8	45	17	14	43	81	4
2 II	—	14	2	2	39	1	—	—	—	—	—	—	1	—	—
3 III	—	13	2	8	41	—	—	1	—	2	—	1	3	1	—
4 IV	—	5	1	—	30	—	—	1	—	—	1	—	1	—	—
5 V	—	—	2	1	1	3	—	28	—	—	8	7	3	147	1
TOTAL XVII	14	101	41	33	354	22	5	39	8	47	26	22	51	229	5
XVIII — TERRITORIO DEL CHACO															
1 Caa-Guazú	—	16	—	2	1	1	1	72	—	5	2	6	30	401	6
2 Florencia al Norte	—	6	69	1	145	—	1	—	—	2	—	3	—	1	—
3 Guaycurú	—	44	9	6	257	2	—	1	—	1	—	1	—	—	—
4 Martínez de Hoz	—	22	13	18	263	3	4	7	—	6	5	8	15	25	—
5 Resistencia (Capital)	2	72	28	36	974	13	—	9	1	5	2	4	15	5	—
6 San Bernardo	—	—	—	—	—	—	—	200	—	—	—	—	—	1	—
7 Solalindo	—	17	6	12	283	1	—	1	—	5	—	1	2	2	—
TOTAL XVIII	2	177	125	75	1,923	20	6	290	1	24	9	23	62	435	6
XIX — TERRITORIO DE LA PAMPA															
1 I	—	1,728	6	2	—	175	94	165	20	6	4	5	4	—	—
2 II	—	2,142	14	1	3	78	66	160	23	7	2	6	13	4	—
3 III	—	1,328	21	3	1	32	23	74	9	3	1	2	8	1	2
4 IV	—	1,199	12	4	—	28	31	43	14	11	1	4	1	1	—
5 V	—	787	4	—	1	12	3	29	1	2	—	2	2	—	—
6 VI	—	274	7	1	1	249	330	12	15	4	4	3	3	—	—
7 VII	—	635	32	12	12	302	2,018	63	146	79	46	2	4	12	2
8 VIII	—	1,154	19	7	9	87	177	52	60	33	9	5	14	4	2
9 IX y XIII	—	589	6	3	—	28	33	18	12	6	1	1	—	—	—
10 X	—	154	2	1	2	1	10	10	10	3	1	—	3	3	—

CUADRO IX a. *TABLEAU IX a*

TERRITORIOS

Territoires

Población argentina por provincias y territorios

Population argentine par provinces et territoires

DEPARTAMENTOS — DÉPARTEMENTS	PROVINCIAS — PROVINCES															
	CAPITAL	BUENOS AIRES	SANTA FÉ	ENTRE RÍOS	CORRIENTES	CÓRDOBA	SAN LUIS	SANTIAGO	MENDOZA	SAN JUAN	RIOJA	CATAMARCA	TUCUMÁN	SALTA	JUJUY
1	2	3	4	5	6	7	8	9	10	11	12	13	14	15	16
11 XI	—	44	2	—	1	8	37	1	134	1	3	—	—	—	—
12 XII	—	167	1	—	—	15	75	5	8	4	—	2	—	—	—
13 XIII (*)	—	—	—	—	—	—	—	—	—	—	—	—	—	—	—
14 XIV	—	2	—	—	—	—	—	4	65	—	—	—	—	—	—
15 XV	—	41	—	—	—	3	14	—	154	—	—	1	—	—	—
TOTAL XIX	—	10,242	126	34	30	1,013	2,911	636	671	159	72	33	52	25	6
XX — TERRITORIO DEL NEUQUÉN															
1 I	—	35	2	—	2	11	—	11	63	7	1	—	4	—	—
2 II Chos-Malal (Capital)	—	26	3	5	1	5	2	—	54	8	2	4	—	1	—
3 III	—	11	3	8	1	2	1	—	42	4	—	—	2	1	—
4 IV	1	118	1	—	3	8	7	3	15	28	4	2	1	—	—
5 V	—	174	1	7	4	9	5	2	50	27	2	3	3	2	1
TOTAL XX	1	364	10	15	11	35	15	16	224	74	9	9	10	4	1
XXI — TERRITORIO DEL RÍO NEGRO															
1 Avellaneda	—	500	6	9	5	22	16	15	25	17	2	6	7	—	—
2 Nahuel-Huapi (Bariloche)	—	3	—	—	2	—	—	—	3	1	—	—	—	—	—
3 Nueve de Julio (Balcheta)	—	—	—	—	—	—	—	—	—	—	—	—	—	—	—
4 Pringles (Coronel)	8	871	4	2	5	21	24	16	15	27	1	4	3	3	1
5 Roca (General)	2	193	14	21	29	59	29	15	75	251	22	52	14	19	1
6 Veinticinco de Mayo	—	4	1	—	2	—	—	—	3	—	—	—	1	—	—
7 Viedma (Capital)	3	400	16	1	2	10	16	3	6	11	1	2	6	8	1
TOTAL XXI	13	1,771	41	35	45	112	85	49	127	307	26	64	31	50	3
XXII — TERRITORIO DEL CHUBUT															
1 Dieciseis de Octubre	—	26	2	2	2	17	3	1	11	6	—	—	—	1	—
2 Gaimán	—	10	—	—	—	—	—	—	—	—	—	—	—	—	—
3 Rawson (Capital)	6	82	15	13	12	7	3	—	2	6	2	—	2	—	11
TOTAL XXII	6	118	17	15	14	24	6	1	13	12	2	—	2	1	11
XXIII — TERRITORIO DE SANTA CRUZ															
1 Gallegos (Capital)	17	37	6	1	1	1	—	2	3	8	5	—	—	—	—
2 Puerto Deseado	—	8	—	—	—	—	—	—	—	1	—	—	—	—	—
3 Santa Cruz	—	63	16	13	18	48	27	4	17	31	6	7	10	4	—
4 San Julian															
TOTAL XXIII	17	108	22	14	19	49	27	6	20	40	11	7	10	4	—
XXIV — TERRITORIO DE LA TIERRA DEL FUEGO															
1 Bahia Thetis	2	2	—	1	2	—	—	—	—	—	—	—	—	—	—
2 Isla de los Estados	15	1	1	—	—	3	—	—	—	2	1	—	1	—	—
3 San Sebastian	—	8	1	2	—	1	—	—	4	1	—	—	—	—	—
4 Ushuaia (Capital)	45	13	1	2	—	2	—	—	1	1	—	—	—	—	—
TOTAL XXIV	62	24	3	5	2	6	—	—	5	4	1	—	1	—	

(*) La población del departamento XIII está comprendida en las cifras de la del IX.

CUADRO IX b.

TERRITORIOS

TABLEAU IX b.

Territoires

Población argentina por provincias y territorios

Population argentine par provinces et territoires

DEPARTAMENTOS DÉPARTEMENTS	TERRITORIOS — TERRITOIRES									Naturalizados *Naturalisés*	Sin especificación *Sans spécification*	TOTAL
	Misiones	Formosa	Chaco	Pampa	Neuquén	Río Negro	Chubut	Santa Cruz	Tierra del Fuego			
1	2	3	4	5	6	7	8	9	10	11	12	13
XVI — TERRITORIO DE MISIONES												
1 Apóstoles	351	—	—	—	—	—	—	—	—	—	13	702
2 Campo Grande	69	—	—	—	—	—	—	—	—	—	—	77
3 Candelaria	451	—	2	—	—	—	—	—	—	—	22	1,014
4 Cerro-Cora	412	—	—	—	—	—	—	—	—	—	—	615
5 Concepción	2,162	—	4	—	—	—	—	—	—	1	24	2,931
6 Frontera (La)	411	—	3	—	—	—	—	—	—	1	—	636
7 Montcagudo	86	—	—	—	—	—	—	—	—	—	—	104
8 Posadas (Capital)	2,629	—	4	1	—	3	—	—	—	1	38	5,110
9 Santa Ana	973	—	6	—	—	—	—	—	—	1	2	1,135
10 San Cárlos	308	—	—	—	—	—	—	—	—	1	1	843
11 San Ignacio y Corpus	859	—	4	—	—	—	—	—	—	—	15	1,107
12 San Javier	523	—	—	—	—	—	—	—	—	—	—	762
13 San José	800	—	—	—	—	—	—	—	—	1	5	1,052
14 San Pedro	111	—	—	—	—	—	—	—	—	—	21	216
TOTAL XVI	10,145	—	23	1	—	3	—	—	—	6	143	16,334
XVII — TERRITORIO DE FORMOSA												
1 I Formosa (Capital)	1	758	43	—	—	2	—	—	—	5	60	1,504
2 II	—	48	—	—	—	—	—	—	—	—	—	98
3 III	—	331	2	—	—	—	—	—	—	2	1	408
4 IV	—	131	4	—	—	—	—	—	—	—	—	171
5 V	—	6	1	—	—	—	—	—	—	—	—	208
TOTAL XVII	1	1,274	50	—	—	2	—	—	—	7	61	2,592
XVIII — TERRITORIO DEL CHACO												
1 Caa-Guazú	—	—	247	—	—	—	—	—	—	—	—	790
2 Florencia al Norte	—	—	155	—	—	—	—	—	—	—	—	583
3 Guaycurú	—	—	360	—	—	—	—	—	—	—	—	681
4 Martinez de Hoz	—	—	553	1	—	—	—	—	—	1	4	948
5 Resistencia (Capital)	2	1	1,660	—	1	—	—	—	—	—	—	2,830
6 San Bernardo	—	—	24	—	—	—	—	—	—	—	—	225
7 Solalindo	—	—	1,362	—	—	—	—	—	—	—	6	1,698
TOTAL XVIII	2	1	4,361	1	1	—	—	—	—	1	10	7,555
XIX — TERRITORIO DE LA PAMPA												
1 I	—	—	—	349	—	—				1	1	2,549
2 II	—	—	1	616	—	—				1	7	3,139
3 III	—	—	11	427	—	—				4	128	2,078
4 IV	—	—	1	268	1	6				—	5	1,639
5 V	—	—	—	105	1	2				4	—	955
6 VI	—	—	—	222	—	—				—	—	1,125
7 VII Victorica	—	—	4	1,583	—	1				—	11	4,960
8 VIII Gral Acha (Capital)	—	—	—	946	5	9				—	—	2,596
9 IX y XIII	—	—	—	217	6	10				—	—	930
10 X	—	—	—	101	9	10				—	—	329

CUADRO IX b.

TABLEAU IX b.

TERRITORIOS

Territoires

Población argentina por provincias y territorios

Population argentine par provinces et territoires

DEPARTAMENTOS / DÉPARTEMENTS	TERRITORIOS — TERRITOIRES: MISIONES	FORMOSA	CHACO	PAMPA	NEUQUÉN	RÍO NEGRO	CHUBUT	SANTA CRUZ	TIERRA DEL FUEGO	NATURALIZADOS / *Naturalisés*	SIN ESPECIFICACION / *Sans spécification*	TOTAL
1	2	3	4	5	6	7	8	9	10	11	12	13
11 XI	—	—	—	49	—	—	—	—	—	—	2	282
12 XII	—	—	—	114	—	—	—	—	—	—	—	391
13 XIII (*)	—	—	—	—	—	—	—	—	—	—	—	—
14 XIV	—	—	—	34	—	—	—	—	—	—	—	105
15 XV	—	—	—	91	9	—	—	—	—	—	—	313
TOTAL XIX	—	—	17	5,113	31	38	—	—	—	10	154	21,373
XX — TERRITORIO DEL NEUQUÉN												
1 I	—	—	—	4	1,247	5	—	—	—	—	20	1,412
2 II Chos-Malal (Capital)	—	—	—	2	1,374	1	—	—	1	—	37	1,526
3 III	—	—	—	—	66	—	—	—	—	—	—	136
4 IV	—	—	—	8	976	39	—	—	—	1	86	1,301
5 V	—	—	—	23	698	78	—	—	25	—	16	1,130
TOTAL XX	—	—	—	37	4,361	123	—	—	26	1	159	5,505
XXI — TERRITORIO DEL RIO NEGRO												
1 Avellaneda	—	—	—	23	53	473	2	—	—	—	—	981
2 Nahuel-Huapi (Bariloche)	—	—	—	—	20	32	—	1	—	—	—	62
3 Nueve de Julio (Balcheta)	—	—	—	—	—	—	—	—	—	—	—	—
4 Pringles (Coronel)	—	—	1	18	29	906	6	—	—	—	98	2,063
5 Roca (General)	—	—	9	4	26	318	4	—	—	—	5	1,162
6 Veinticinco de Mayo	—	—	—	—	—	383	—	—	—	—	—	394
7 Viedma (Capital)	—	—	—	7	24	427	6	2	—	—	—	2,952
TOTAL XXI	—	—	10	52	152	4,559	18	3	—	—	103	7,614
XXII — TERRITORIO DEL CHUBUT												
1 Dieciseis de Octubre	—	—	—	—	76	133	613	8	3	—	—	904
2 Gaiman	—	—	—	—	—	6	509	—	—	3	2	530
3 Rawson (Capital)	—	—	—	—	—	39	569	—	—	—	—	769
TOTAL XXII	—	—	—	—	76	178	1,691	8	3	3	2	2,203
XXIII — TERRITORIO DE SANTA CRUZ												
1 Gallegos (Capital)	—	—	—	—	—	—	—	44	—	—	—	125
2 Puerto Deseado	—	—	1	—	—	1	—	8	—	—	—	19
3 Santa Cruz	—	—	—	—	—	41	3	97	—	7	—	412
4 San Julian	—	—	—	—	—	—	—	—	—	—	—	—
TOTAL XXIII	—	—	1	—	—	42	3	149	—	7	—	556
XXIV TERRITORIO DE LA TIERRA DEL FUEGO												
1 Bahia Thetis	—	—	—	—	—	—	—	—	11	—	—	18
2 Isla de los Estados	—	—	—	—	—	—	—	—	1	—	1	26
3 San Sebastian	—	—	—	—	—	—	—	—	8	—	—	25
4 Ushuaia (Capital)	—	—	—	—	—	—	—	—	135	—	2	202
TOTAL XXIV	—	—	—	—	—	—	—	—	155	—	3	271

(*) La población del departamento XIII está comprendida en las cifras de la del IX.

CUADRO X

TABLEAU X

TERRITORIOS

Territoires

Población argentina por sexos, provincias y territorios

Population argentine par sexes, provinces et territoires

Véase el cuadro IX a. b. — *Voir le tableau IX a. b.*

CUADRO XI

TABLEAU XI

Población argentina y extranjera de 14 años arriba, por estado civil y sexos

Population argentine et étrangère de 14 ans et au-dessus, par état civil et sexe

S. Solteros—*Célibataires.* C. Casados—*Mariés.* V. Viudos—*Veufs.* SD. Sin datos—*Sans renseignements.*

DEPARTAMENTOS — DÉPARTEMENTS	ARGENTINOS — *Argentins*										EXTRANJEROS — *Étrangers*									
	VARONES — *Hommes*					MUJERES — *Femmes*					VARONES — *Hommes*					MUJERES — *Femmes*				
	S.	C.	V.	SD.	Total	S.	C.	V.	SD.	Total	S.	C.	V.	SD.	Total	S.	C.	V.	SD.	Total
1	2	3	4	5	6	7	8	9	10	11	12	13	14	15	16	17	18	19	20	21
XVI—TERRITORIO DE MISIONES																				
1 Apóstolos	131	32	2	22	187	90	55	11	18	174	154	82	4	7	247	73	71	10	3	157
2 Campo Grande	34	2			36	6				6	178	61	2		241	9	1	1	—	11
3 Candelaria	183	52	2	18	255	119	62	13	15	209	283	112	15	18	428	80	97	22	5	204
4 Cerro-Corá	96	25	1	7	129	57	54	5	13	129	248	85	9	9	351	78	79	15	1	168
5 Concepción	336	125	7	7	475	318	163	29	13	523	1001	659	40	39	1739	567	625	110	21	1324
6 Frontera (La)	192	58	5	7	262	33	69	4	6	112	367	114	11	13	505	36	81	2	—	119
7 Montenegro	13	7		—	20	10	4	1		15	128	68	6	1	203	65	60	15	—	140
8 Posadas (Capital)	876	255	17	28	1176	771	337	80	38	1226	602	259	29	14	904	517	220	86	16	839
9 Santa Ana	132	27	2	3	164	84	63	3	21	171	339	199	22	6	566	120	142	40	6	308
10 San Cárlos	136	44	4	4	188	126	52	20	9	207	41	16	2	—	59	26	6	5		37
11 San Ignacio y Corpus	210	53	3	3	269	122	58	6	16	202	410	142	16	27	595	124	111	12	2	249
12 San Javier	116	27	2	9	154	61	31	5	8	105	598	372	40	9	1019	289	344	63	19	725
13 San José	132	34	1	9	176	111	64	8	7	190	302	216	24	15	557	152	176	37	5	370
14 San Pedro	76	26	—	3	105	18	5	—	6	29	239	53		5	297	23	27	2	—	52
TOTAL XVI	2633	767	46	120	3566	1926	1017	185	170	3298	4890	2438	220	163	7711	2164	2041	420	78	4703
XVII—TERRITORIO DE FORMOSA																				
1 I Formosa (Capital)	402	69	11	16	498	125	40	10	5	180	406	158	23	23	610	300	152	34	19	505
2 II	53	11	—	88	152	6	1	1	115	123	314	75	10	9	408	142	39	7	4	192
3 III	63	3	—	3	69	48	1	1	1	51	30	11	—	—	41	7	7	1	—	15
4 IV	45	21	1	5	72	23	23	2	1	49	5	1		1	7	1	1	1	—	3
5 V	24	4	—	—	28	10	1	1	—	12	90	28	3	4	125	47	23	1	—	71
TOTAL XVII	587	108	12	112	819	212	66	15	122	415	845	273	36	37	1191	497	222	44	23	786
XVIII—TERRITORIO DEL CHACO																				
1 Caa-Guazú	114	53	5	174	346	79	53	14	10	156	3	1	—	2	6	2	1	—	—	3
2 Florencia al Norte	95	18	—	5	118	69	14	1	11	95	30	28	3	2	64	8	22	2	1	33
3 Guaycurú	153	38	2	31	224	104	47	7	5	163	83	71	4	27	185	27	57	5	11	100
4 Martinez de Hoz	262	39	2	14	317	122	29	14	8	173	123	63	9	12	207	78	55	9	8	145
5 Resistencia (Capital)	396	99	13	147	655	308	127	27	130	592	247	344	32	58	681	110	322	34	22	488
6 San Bernardo	47	33	2	—	82	16	34	4	1	55	—	—	—	—	—	—	—	—	—	—
7 Solalindo	527	23	1	25	576	457	18	3	8	486	187	65	1	3	256	96	59	3	2	160
TOTAL XVIII	1594	303	25	396	2318	1155	322	70	173	1720	679	567	49	104	1396	321	516	53	39	929
XIX—TERRITORIO DE LA PAMPA																				
1 I	579	231	22	38	870	184	269	35	10	498	257	143	11	6	417	15	68	5	—	88
2 II	617	286	35	68	1006	206	338	41	28	613	392	239	27	9	667	23	123	16	3	165
3 III	445	181	15	44	685	147	187	26	24	384	356	160	14	14	544	25	110	7	2	144
4 IV	392	147	28	34	601	97	167	31	21	316	353	139	20	12	524	18	68	7	1	94
5 V	206	74	6	24	310	74	79	24	9	186	115	51	2	4	172	6	32	2	—	40
6 VI	223	110	26	18	377	75	121	19	4	219	50	30	1	4	85	3	13	1	—	17
7 VII Victorica	1011	553	61	65	1630	452	523	100	32	1107	167	88	7	8	270	11	41		—	62

CUADRO XI — *TABLEAU XI*

TERRITORIOS
Territoires

Población argentina y extranjera, de 14 años arriba, por estado civil y sexos
Population argentine et étrangère, de 14 ans et au-dessus, par état civil et sexe

S. Solteros — *Célibataires.* C. Casados — *Mariés.* V. Viudos — *Veufs.* SD. Sin datos — *Sans renseignements.*

DEPARTAMENTOS — DÉPARTEMENTS	ARGENTINOS — *Argentins*										EXTRANJEROS — *Étrangers*									
	VARONES — *Hommes*					MUJERES — *Femmes*					VARONES — *Hommes*					MUJERES — *Femmes*				
	S.	C.	V.	SD.	Total	S.	C.	V.	SD.	Total	S.	C.	V.	SD.	Total	S.	C.	V.	SD.	Total
1	2	3	4	5	6	7	8	9	10	11	12	13	14	15	16	17	18	19	20	21
8 VIII General Acha (Capital)	559	261	41	61	922	212	279	52	22	565	193	99	21	23	336	12	53	9	3	77
9 IX y XIII	158	102	6	51	317	61	95	9	30	195	171	81	3	24	279	3	24	2	2	31
10 X	69	29	7	7	103	26	25	8	—	59	53	7	—	2	62	3	8	1	—	12
11 XI	54	27	1	6	91	27	24	—	5	56	10	9	2	—	21	3	4	2		9
12 XII	81	33	5	7	126	35	38	8	1	82	8	7	1		16	—	—	2	—	2
13 XIII (*)	—	—	—	—	—	—	—	—	—		—	—	—	—	—	—	—	—	—	—
14 XIV	9	16	—	3	28	1	14	—	—	15	2	4			6	—	6	—	—	6
15 XV	48	25	3	—	76	29	24	3	3	59	28	17	2	1	48	18	20	4		42
TOTAL XIV	4442	2075	259	426	7202	1626	2183	356	189	4354	2155	1074	111	107	3447	140	576	62	11	789
XX —TERRITORIO DEL NEUQUÉN																				
1 I	126	64	2	8	200	51	49	11	6	117	522	517	52	28	1119	394	509	67	21	991
2 II Chos-Malal (Capital)	104	89	4	67	214	56	30	8	60	154	714	644	47	27	1432	383	637	79	13	1112
3 III	31	9	1	1	42	6	7	1	—	14	81	44	4	2	131	15	42	2	1	60
4 IV	243	89	7	37	376	147	106	18	38	309	365	231	16	19	631	141	224	23	15	403
5 V	245	114	6	13	378	88	103	18	11	226	321	197	23	33	574	123	195	23	4	345
TOTAL XX	749	315	20	126	1210	348	301	56	115	820	2003	1633	142	109	3887	1056	1607	194	54	2911
XXI—TERRITORIO DEL RIO NEGRO																				
1 Avellaneda	246	76	8	2	332	122	80	21	1	224	111	47	—	3	161	14	21	2	—	37
2 Nahuel-Huapi (Bariloche)	11	3	—	4	18	5	2	—	3	10	44	16	2	5	67	13	15	1	2	31
3 Nueve de Julio (Balcheta)	—	—	—	—	—	—	—	—	—		—	—	—	—	—	—	—	—	—	—
4 Pringles (Coronel)	473	176	19	14	682	187	208	43	7	445	172	92	14	7	285	21	37	8	1	67
5 Roca (General)	456	106	10	2	574	130	78	23	4	235	94	40	6	2	142	26	30	2	2	60
6 Veinticinco de Mayo	105	7	3	1	116	101	14	4	—	119	22	2	—	—	24	2	—	—	—	2
7 Viedma (Capital)	478	258	23	18	777	294	356	69	20	739	249	186	17	9	461	41	96	17	1	155
TOTAL XXI	1769	626	63	41	2499	839	738	160	35	1772	692	383	39	23	1140	117	199	30	6	352
XXII—TERRITORIO DEL CHUBUT																				
1 Dieciseis de Octubre	154	135	12	—	301	71	139	32	—	242	128	55	4	—	187	10	36	—	—	46
2 Gaimán	54	6		2	62	23	7	1	2	33	168	154	21	1	344	63	166	14	1	244
3 Rawson (Capital)	163	35	2	17	217	50	37	—	9	96	167	196	16	7	386	40	153	10	1	204
TOTAL XXII	371	176	14	19	580	144	183	33	11	371	463	405	41	8	917	113	355	24	2	494
XXIII—TERRITORIO DE SANTA CRUZ																				
1 Gallegos (Capital)	42	9	4	4	59	6	5	—	1	12	184	45	9	2	240	19	37	1	—	57
2 Puerto Deseado	9	—	—	—	9	—	1	1	—	2	4	2	2	—	8	1	5	—	10	16
3 Santa Cruz	133	59	1	3	196	35	56	3	4	98	103	24	—	—	127	2	19	1	—	22
4 San Julián																				
TOTAL XXIII	184	68	5	7	264	41	62	4	5	112	291	71	11	2	375	22	61	2	10	95
XXIV — TERRITORIO DE LA TIERRA DEL FUEGO																				
1 Bahía Thetis	3	1	1	—	5	3	2	2	—	7	6	1	1	—	8	—	—	—	—	—
2 Isla de los Estados	19	3	—	—	22	—	3	—	—	3	24	4	1	—	29	—	—	—	—	—
3 San Sebastián	13	5	—	—	18	2	—	—	—	2	37	3	2	—	42	4	1	—	—	5
4 Ushuaia (Capital)	85	8	1	5	99	33	7	1	2	43	78	21	4	1	104	6	9	—	—	15
TOTAL XXIV	120	17	2	5	144	38	12	3	2	55	145	29	8	1	183	10	10	—	—	20

(*) La población del departamento XIII está comprendida en las cifras de la del IX.

CUADRO XII a.

TABLEAU XII a.

XVI — TERRITORIO DE MISIONES

Territoire de Misiones

Población argentina y extranjera de 14 años arriba, por estado civil y sexos

Population argentine et étrangère de 14 ans et au dessus, par état civil et sexe

S. Solteros — *Célibataires.* C. Casados — *Mariés.* V. Viudos — *Veufs.* SD. Sin datos — *Sans renseignements.*

RESUMEN POR EDADES

Résumé par âges

AÑOS *Ans*	ARGENTINOS — *Argentins*										EXTRANJEROS — *Étrangers*									
	VARONES — *Hommes*					MUJERES — *Femmes*					VARONES — *Hommes*					MUJERES — *Femmes*				
	S.	C.	V.	SD.	Total	S.	C.	V.	SD.	Total	S.	C.	V.	SD.	Total	S.	C.	V.	SD.	Total
1	2	3	4	5	6	7	8	9	10	11	12	13	14	15	16	17	18	19	20	21
14	245	—	—	—	245	118	5	—	48	171	186	—	—	—	186	93	5		25	123
15	197	—	—	—	197	198	16	—	18	232	166			—	166	119	7	—	5	131
16	168	—	—	—	168	204	21		11	241	226				226	124	23		8	155
17	158	1		5	164	128	25		11	164	182		1	15	198	77	34		3	114
18	211	1		6	218	171	51		8	230	330	4	1	11	346	153	61	1	4	219
19	115	2	—	6	123	89	36	—	3	128	174	2	1	8	185	70	30	1	2	103
20	229	18	—	6	244	155	85	3	4	247	366	19	—	9	394	178	100	3	1	282
21	73	3	—	4	80	51	23	—	1	75	153	9	3	5	170	33	22	—	—	55
22	118	12	—	2	132	65	61	2	4	132	272	29	—	7	308	100	90	3	4	197
23	74	14	—	4	92	39	29	1	3	72	170	35	—	3	208	44	54	4		102
24	81	19	—	3	103	54	37	2	5	98	199	44	2	4	249	54	75	4		133
25	129	37	—	3	169	87	59	6	5	157	304	101	1	8	417	116	127	10	4	257
26	71	18	—	1	90	52	36	3	1	92	189	64	2	8	263	64	70	3	1	138
27	48	17	—	—	65	22	20	3	2	47	100	45	1	3	149	30	44	2	1	77
28	90	29	1	2	122	39	46	3	—	88	245	86	4	5	340	66	107	5		178
29	36	9	4	1	50	21	18	2		41	75	49	2	2	128	23	44	3		70
30	111	42	1	11	165	101	60	5	3	169	265	193	4	11	473	161	168	14	2	345
31	10	10	—	1	21	10	8			18	57	42	—	1	100	13	22	2	—	37
32	37	26	4	2	69	13	15	5		38	106	75	2	2	185	43	66	4	1	114
33	21	13	—	—	34	8	14	5	1	28	50	57	7	2	116	24	36	1	—	61
34	21	15	—	—	36	7	18	—	—	25	56	66	—	4	126	28	49	4	—	81
35	58	39	—	1	98	41	34	8	2	85	145	143	8	4	300	78	85	9	1	173
36	23	24	1	1	49	17	21	3	1	42	71	91	3	3	168	33	78	5	1	117
37	24	17	—	—	41	10	10	2	—	22	35	53	2	1	91	12	22	6	—	40
38	38	32	2	1	73	28	25	5	—	58	88	97	5	2	192	43	70	12	—	125
39	18	18	1	—	37	10	12	3	1	26	38	49	4	3	94	15	26	4		45
40	58	44	—	4	106	48	53	13	1	115	151	176	9	12	348	127	137	53	3	320
41	9	7	2	1	19	1	8	1	—	10	20	27	1	—	48	6	17	1	—	24
42	10	14	—	—	24	7	12	4	—	23	36	67	8	1	112	15	34	10	1	60
43	4	10	—	—	14	3	11	2	—	16	19	38	3	1	61	7	22	4	—	33
44	10	18	2	—	30	1	4	2	—	7	23	56	1	1	81	7	15	8	1	31
45	40	35	3	—	78	26	22	8	2	58	63	91	9	3	166	33	51	12	—	96
46	11	20	—	—	31	2	8	2	1	13	34	55	2	—	91	12	25	6	—	43
47	8	11	1	—	20	4	5	—	—	9	15	31	1	—	47	2	13	1	—	16
48	14	18	—	—	32	7	14	4	—	25	33	54	7	1	95	13	29	7	3	52
49	7	18	1	—	26	2	10	—	—	12	7	33	3	—	43	7	15	5	—	27
50	25	27	3	—	55	36	30	17	—	83	60	83	19	3	165	45	62	56	—	163
51	4	6	—	—	10	1	1	1	—	3	9	19	3	—	31	1	3	2	—	6
52	8	11	1	—	20	3	6	2	—	11	18	20	10	1	49	4	10	12	—	26
53	4	4	—	—	8	—	1	1	—	2	8	14	7	3	32	3	5	1	—	9
54	6	7	—	2	15	1	3	2	—	6	14	23	4	—	41	1	13	8	—	22
55	9	11	—	1	21	4	7	6	1	18	20	43	4	1	68	13	11	9	—	33
56	6	8	2	—	16	1	4	2	—	7	17	28	5	—	50	3	4	6	—	13
57	3	6	—	—	9	—	3	—	—	3	7	10	—	1	18	1	3	4	—	8
58	2	5	3	—	10	1	1	3	—	5	12	25	5	—	42	8	14	8	1	31
59	1	8	—	1	10	1	2	2	—	5	5	9	1	—	15	5	3	2	—	10
60	10	22	4	—	36	12	7	24	—	43	28	60	13	1	102	22	15	37	1	75
Al frente	2,644	726	36	69	3,475	1,904	1,005	157	137	3,203	4,847	2,318	168	150	7,483	2,129	2,016	352	72	4,569

CUADRO XII b.

XVI — TERRITORIO DE MISIONES

TABLEAU XII b.

Territoire de Misiones

Población argentina y extranjera, de 14 años arriba, por estado civil y sexos

Population argentine et étrangère, de 61 ans et au-dessus, par état civil et sexe

S. Solteros — *Célibataires.* C. Casados — *Mariés.* V. Viudos — *Veufs.* SD. Sin datos — *Sans renseignements.*

RESUMEN POR EDADES

Résumé par âges

AÑOS *Ans*	ARGENTINOS — *Argentins*										EXTRANJEROS — *Étrangers*									
	VARONES — *Hommes*					MUJERES — *Femmes*					VARONES — *Hommes*					MUJERES — *Femmes*				
	S.	C.	V.	SD.	TOTAL	S.	C.	V.	SD.	TOTAL	S.	C.	V.	SD	TOTAL	S.	C.	V.	SD.	TOTAL
1	2	3	4	5	6	7	8	9	10	11	12	13	14	15	16	17	18	19	20	21
del frente	2,644	726	30	69	3,475	1,904	1,005	157	137	3,203	4,847	2,318	168	150	7,483	2,125	2,016	352	72	4,569
61	—	3	—	—	3	—	1	—	—	1	2	6	2	—	10	1	2	2	—	5
62	1	3	—	1	5	1	1	3	—	5	3	14	3	—	20	3	3	3	—	9
63	—	1	—	—	1	—	2	1	—	3	3	3	3	1	10		1	2	1	4
64	1	5	1	1	8	1	—	—	—	1	4	10	2	—	16	1	3	3	1	8
65	1	4	2	—	7	4	3	1	—	8	3	13	6	1	23	2	1	15	—	18
66	1	3	1	—	5	—	—	1	—	1	4	9	5	—	18		3	4	—	7
67	—	2	1	—	3		1	—	—	1	—	1	1	—	2	1	1	1	—	3
68	1	4	—	—	5	1	1	2	—	4	3	12	3	2	20	6	1	4	1	12
69	1	—	—	—	1	1	—	—	—	1	—	4	1	1	6	2	—	1	—	3
70	6	4	2	1	13	3	1	8	—	12	6	16	4	—	26	10	2	14	—	26
71	—	—	—	—	—	—	—	—	—	—	—	3	1	—	4	1	2	—	—	3
72	—	—	1	—	1	1	—	—	—	1	—	1	—	—	1	1	—	1	—	2
73	1	1	1	—	3	—	—	2	—	2	—	—	3	1	4	—	1	—	—	1
74	1	1	—	—	2	1	—	—	—	1	2	3	2	—	7	—	—	1	—	1
75	1	4	—	—	5	—	—	1	—	1	2	6	3	1	12	1	—	2	—	3
76	1	2	—	—	3	—	—	—	—	—	2	2	1	—	5	—	3	—	—	3
77	—	—	—	—	—	1	—	—	—	1	1	—	—	—	1	—	—	—	—	—
78	—	2	—	—	2	—	—	1	—	1	—	4	4	—	8	—	—	2	—	2
79	—	—	—	—	—	—	—	—	—	—	—	1	—	—	1	—	—	—	—	—
80	2	1	1	—	4	5	—	3	2	10	3	3	3	—	9	5	1	7	—	13
81	—	—	—	—	—	—	—	—	—	—	—	—	—	—	—	—	—	1	—	1
82	—	—	—	—	—	—	—	—	—	—	—	1	—	—	1	—	—	—	—	—
83	—	—	—	—	—	—	—	—	—	—	—	—	—	—	—	1	—	—	—	1
84	—	—	—	—	—	—	—	—	—	—	1	2	—	—	3	—	—	—	—	—
85	—	—	—	—	—	2	—	1	—	3	1	1	—	—	2	—	—	—	—	—
86	—	—	—	—	—	1	—	—	—	1	—	—	—	—	—	—	—	—	—	—
87	—	—	—	—	—	—	—	—	—	—	—	—	—	—	—	—	—	—	—	—
88	—	—	—	—	—	—	—	—	—	—	—	—	—	—	—	—	—	—	—	—
89	—	—	—	—	—	—	—	2	—	2	—	—	—	—	—	—	—	—	—	—
90	—	—	—	—	—	—	—	—	—	—	1	—	3	—	4	—	—	1	—	1
91	—	—	—	—	—	—	—	—	—	—	—	—	—	—	—	—	—	—	—	—
92	—	—	—	—	—	—	—	—	—	—	—	—	—	—	—	—	—	1	—	1
93	—	—	—	—	—	—	—	—	—	—	—	—	—	—	—	—	—	1	—	1
94	—	—	—	—	—	—	—	—	—	—	—	—	—	—	—	—	—	—	—	—
95	—	—	—	—	—	—	—	—	—	—	1	—	—	1	2	—	—	—	—	—
96	—	—	—	—	—	—	—	—	—	—	—	—	—	1	1	—	1	—	—	1
97	—	—	—	—	—	—	—	—	—	—	—	—	—	—	—	—	—	—	—	—
98	—	—	—	—	—	—	—	—	—	—	—	—	—	—	—	—	—	—	—	—
99	—	—	—	—	—	—	—	1	—	1	—	1	—	—	1	—	—	—	—	—
100 y más	—	—	—	—	—	1	—	1	1	3		1	—	—	1	—	—	1	—	1
Sin datos	1	1	—	48	50	—	1	—	30	31	1	3	—	4	8	—	—	1	3	4
Total xx.	2,663	767	46	120	3,596	1,926	1,017	185	170	3,298	4,899	2,438	220	163	7,711	2,164	2,041	420	78	4,703

CUADRO XII a.

TABLEAU XII a.

XVII — TERRITORIO DE FORMOSA

Territoire de Formosa

Población argentina y extranjera, de 14 años arriba, por estado civil y sexos

Population argentine et étrangère, de 14 ans et au-dessus, par état civil et sexe

S. Solteros — *Célibataires.* C. Casados — *Mariés.* V. Viudos — *Veufs.* SD. Sin datos — *Sans renseignements.*

RESUMEN POR EDADES

Résumé par âges

AÑOS *Ans*	ARGENTINOS — *Argentins*										EXTRANJEROS — *Étrangers*									
	VARONES — *Hommes*					MUJERES — *Femmes*					VARONES — *Hommes*					MUJERES — *Femmes*				
	S.	C.	V.	SD.	TOTAL	S.	C.	V.	SD.	TOTAL	S.	C.	V.	SD.	TOTAL	S.	C.	V.	SD.	TOTAL
1	2	3	4	5	6	7	8	9	10	11	12	13	14	15	16	17	18	19	20	21
14	9	—	—	10	19	11	—	—	7	18	17	—	—	5	22	15	—	—	7	22
15	8	—	—	7	15	22	1	—	1	24	23	—	—	8	31	25	1	—	1	27
16	8	—	—	—	8	8	1	—	6	15	30	—	—	—	30	29	3	2	—	34
17	9	1	—	3	13	13	—	—	3	16	35	—	1	2	38	13	4	—	1	18
18	35	—	—	6	41	20	4	—	10	34	66	—	—	2	68	19	4	—	—	23
19	17	—	—	—	17	4	4	—	11	19	39	1	—	3	43	14	9	—	1	24
20	29	2	—	24	55	11	2	—	18	31	54	2	—	2	58	28	7	1	—	36
21	8	2	—	—	10	8	2	—	1	11	27	1	—	—	28	9	4	—	—	13
22	47	2	—	—	49	10	1	—	1	12	32	—	1	—	33	20	3	—	—	23
23	40	1	—	1	42	4	2	1	—	7	31	2	—	1	34	13	1	—	—	14
24	19	5	—	1	25	7	1	—	4	12	22	5	1	1	29	7	5	2	—	14
25	48	2	—	11	61	10	6	—	8	24	67	8	—	1	76	27	12	—	2	41
26	19	4	—	—	23	4	1	1	1	7	35	7	—	—	42	7	6	—	—	13
27	16	5	—	—	21	2	3	—	1	6	25	6	—	1	32	1	10	—	—	11
28	24	4	1	—	29	2	5	—	2	9	33	9	—	—	42	26	13	2	1	42
29	18	2	—	—	21	4	—	1	—	5	18	3	—	—	21	6	12	1	—	19
30	32	12	1	10	55	20	5	—	11	36	59	19	1	1	80	54	17	5	—	76
31	12	2	—	—	14	3	1	—	1	5	9	8	2	—	19	4	5	—	—	9
32	26	3	—	—	29	2	4	—	1	7	26	8	—	2	36	15	6	—	—	21
33	14	4	—	—	18	1	1	—	—	2	14	6	2	—	22	5	2	—	—	7
34	7	2	—	—	9	1	1	—	5	7	14	10	1	—	25	4	6	—	—	10
35	26	5	2	6	39	11	4	—	—	15	39	18	—	1	58	34	8	4	1	47
36	7	11	—	—	18	—	1	—	—	1	18	11	—	—	29	5	4	—	—	9
37	11	—	1	—	12	—	—	1	—	1	11	11	3	—	25	4	3	—	1	8
38	8	4	—	—	12	—	1	1	2	4	18	14	—	—	32	9	8	—	—	17
39	10	2	1	—	13	2	—	—	—	2	12	10	1	—	23	3	6	—	—	9
40	16	4	1	9	30	7	1	—	9	17	19	8	—	—	27	39	9	—	2	50
41	3	2	1	—	6	1	—	—	—	1	3	1	—	—	4	2	2	1	—	5
42	2	3	—	1	6	1	2	—	—	3	2	6	3	—	11	10	1	—	—	11
43	5	1	—	1	7	—	—	1	1	2	—	4	1	—	5	1	3	1	—	5
44	6	3	—	—	9	1	—	—	—	1	7	6	—	—	13	3	3	1	—	7
45	16	2	1	2	21	5	4	5	8	22	5	10	—	—	15	15	4	2	1	22
46	5	2	—	—	7	—	1	—	—	1	5	4	—	—	9	—	3	—	—	3
47	3	1	—	—	4	—	2	—	—	2	6	6	2	—	14	—	3	—	1	4
48	5	—	1	—	6	—	1	—	—	1	1	9	1	—	11	—	4	1	—	5
49	1	1	—	—	2	1	—	—	—	1	1	7	—	—	8	—	2	—	—	2
50	8	7	—	11	26	10	2	1	3	16	6	12	—	1	19	15	7	4	—	26
51	1	2	—	—	3	—	—	—	—	—	—	2	1	—	3	—	2	—	—	2
52	1	1	1	—	3	—	1	—	—	1	1	5	5	1	12	1	3	1	—	5
53	1	1	—	—	2	—	—	—	—	—	—	2	1	—	3	—	—	1	—	1
54	1	—	—	—	1	—	—	—	—	—	1	4	—	—	5	1	3	2	—	6
55	3	1	1	2	7	—	1	1	1	3	3	4	1	—	8	2	2	—	—	4
56	—	—	—	—	—	1	—	—	—	1	—	3	1	—	4	1	4	—	—	5
57	1	—	—	—	1	—	—	—	—	—	1	1	1	—	3	—	—	—	—	—
58	—	—	—	—	—	—	—	—	1	1	1	3	—	—	4	—	2	2	—	4
59	—	—	—	—	—	—	—	—	—	—	1	3	—	—	4	—	—	1	1	2
60	—	1	—	4	5	4	—	1	4	9	4	4	1	—	9	8	3	3	—	14
Al frente	585	107	12	109	813	211	66	14	121	412	841	263	31	32	1,167	494	219	37	29	770

CUADRO XII b. *TABLEAU XII b.*

XVII — TERRITORIO DE FORMOSA

Territoire de Formosa

Población argentina y extranjera de 61 años arriba, por estado civil y sexos

Population argentine et étrangère de 61 ans et au dessus, par état civil et sexes

S. Solteros — *Célibataires.* C. Casados — *Mariés.* V. Viudos — *Veufs.* SD. Sin datos — *Sans renseignements.*

RESUMEN POR EDADES

Résumé par âges

AÑOS *Ans*	ARGENTINOS — *Argentins*										EXTRANJEROS — *Étrangers*									
	VARONES — *Hommes*					MUJERES — *Femmes*					VARONES — *Hommes*					MUJERES — *Femmes*				
	S.	C.	V.	SD.	Total	S.	C.	V.	SD.	Total	S.	C.	V.	SD.	Total	S.	C.	V.	SD.	Total
1	2	3	4	5	6	7	8	9	10	11	12	13	14	15	16	17	18	19	20	21
Del frente.	585	107	12	109	813	211	66	14	121	412	841	268	31	82	1,167	494	219	37	20	770
61	—	—	—	—	—	—	—	—	—	—	—	—	1	—	1	—	—	—	—	—
62	—	—	—	—	—	—	—	—	—	—	—	4	1	—	5	—	1	—	—	1
63	1	—	—	—	1	—	—	—	—	—	—	—	—	—	—	—	—	1	—	1
64	—	1	—	—	1	—	—	—	—	—	—	1	—	—	1	2	—	—	—	2
65	1	—	—	—	1	1	—	—	—	1	2	1	1	1	5	—	—	2	—	2
66	—	—	—	—	—	—	—	—	—	—	1	1	—	—	2	—	—	—	—	—
67	—	—		—	—	—	—	—	—	—	—	—	—	—	—	—	1	—	—	1
68	—	—	—	—	—	—	—	—	—	—	—	1	—	—	1	—	—	—	—	—
69	—	—	—	—	—	—	—	—	—	—	—	1	—	—	1	—	—	1	—	1
70	—	—	—	—	—	—	—	1	—	1	1	—	1	—	2	1	1	2	1	5
71	—	—	—	—	—	—	—	—	—	—	—	1	—	—	1	—	—	—	—	
72	—	—		—	—	—	—	—	—	—	—	—	—	—	—	—	—	—	—	—
73	—	—	—	—	—	—	—	—	—	—	—	—	—	—	—	—	—	—	—	—
74	—	—	—	—	—	—	—	—	—	—	—	—	—	—	—	—	—	—	—	—
75	—	—	—	—	—	—	—	—	—	—	—	—	—	1	1	—	—	—	—	—
76	—	—	—	—	—	—	—	—	—	—	—	—	—	—	—	—	—	—	—	—
77	—	—	—	—	—	—	—	—	—	—	—	—	—	—	—	—	—	—	—	—
78	—	—	—	—	—	—	—	—	—	—	—	—	—	—	—	—	—	—	—	—
79.	—	—	—	—	—	—	—	—	—	—	—	—	—	—	—	—	—	—	—	—
80	—	—	—	—	—	—	—	—	—	—	—	—	1	—	1	—	—	1	—	1
81	—	—	—	—	—	—	—	—	—	—	—	—	—	—	—	—	—	—	—	—
82	—	—	—	—	—	—	—	—	—	—	—	—	—	—	—	—	—	—	—	—
83	—	—	—	—	—	—	—	—	—	—	—	—	—	—	—	—	—	—	—	—
84	—	—	—	—	—	—	—	—	—	—	—	—	—	—	—	—	—	—	—	—
85	—	—	—	—	—	—	—	—	—	—	—	—	—	—	—	—	—	—	—	—
86	—	—	—	—	—	—	—	—	—	—	—	—	—	—	—	—	—	—	—	—
87	—	—	—	—	—	—	—	—	—	—	—	—	—	—	—	—	—	—	—	—
88	—	—	—	—	—	—	—	—	—	—	—	—	—	—	—	—	—	—	—	—
89	—	—	—	—	—	—	—	—	—	—	—	—	—	—	—	—	—	—	—	—
90	—	—	—	—	—	—	—	—	—	—	—	—	—	—	—	—	—	—	—	—
91	—	—	—	—	—	—	—	—	—	—	—	—	—	—	—	—	—	—	—	—
92	—	—	—	—	—	—	—	—	—	—	—	—	—	—	—	—	—	—	—	—
93	—	—	—	—	—	—	—	—	—	—	—	—	—	—	—	—	—	—	—	—
94	—	—	—	—	—	—	—	—	—	—	—	—	—	—	—	—	—	—	—	—
95	—	—	—	—	—	—	—	—	—	—	—	—	—	—	—	—	—	—	—	—
96	—	—	—	—	—	—	—	—	—	—	—	—	—	—	—	—	—	—	—	—
97	—	—	—	—	—	—	—	—	—	—	—	—	—	—	—	—	—	—	—	—
98	—	—	—	—	—	—	—	—	—	—	—	—	—	—	—	—	—	—	—	—
99	—	—	—	—	—	—	—	—	—	—	—	—	—	—	—	—	—	—	—	—
100 y más	—	—	—	—	—	—	—	—	—	—	—	—	—	—	—	—	—	—	—	—
Sin datos	—	—	—	3	3	—	—	—	1	1	—	—	—	8	8	—	—	—	2	2
TOTAL ...	587	108	12	112	819	212	66	15	122	415	845	273	36	37	1,191	497	222	44	23	786

CUADRO XII a.

TABLEAU XII a.

XVIII — TERRITORIO DEL CHACO

Territoire du Chaco

Población argentina y extranjera de 14 años arriba, por estado civil y sexos

Population argentine et étrangère de 14 ans et au dessus, par état civil et sexes

S. Solteros — *Célibataires,* C. Casados — *Mariés.* V. Viudos — *Veufs.* SD. Sin datos — *Sans renseignement.*

RESUMEN POR EDADES

Resumé par âges

AÑOS *Ans*	ARGENTINOS — *Argentins*										EXTRANJEROS — *Étrangers*									
	VARONES — *Hommes*					MUJERES — *Femmes*					VARONES — *Hommes*					MUJERES — *Femmes*				
	S.	C.	V.	SD.	Total	S.	C.	V.	SD.	Total	S.	C.	V.	SD.	Total	S.	C.	V.	SD.	Total
1	2	3	4	5	6	7	8	9	10	11	12	13	14	15	16	17	18	19	20	21
14	50	—	—	37	87	81	1	—	16	48	17	—	—	13	30	29	—	—	7	36
15	47	—	—	27	74	63	1	—	10	74	20	—	—	11	31	25	—	—	1	26
16	35	—	—	17	52	48	5	—	7	60	19	—	—	3	22	14	2	—	2	18
17	42	—	—	5	47	36	3	—	6	45	28	—	—	1	29	22	2	—	1	25
18	62	1	—	16	79	59	13	—	11	83	35	—	—	1	36	29	8	—	1	38
19	37	—	—	4	41	23	5	—	3	31	35	—	—	2	37	15	13	—	1	29
20	85	8	—	24	112	84	16	—	12	112	28	—	—	1	29	18	9	1	1	24
21	25	—	—	6	31	20	3	—	2	25	18	1	—	2	21	5	15	—	—	20
22	74	7	—	13	94	39	9	1	2	51	30	4	—	1	35	8	15	—	1	24
23	64	5	—	7	76	27	6	—	2	35	22	4	—	3	29	10	12	—	1	23
24	54	9	—	3	66	34	12	—	3	49	19	6	—	2	27	8	5	—	1	14
25	96	10	—	28	134	71	26	—	14	111	22	15	—	5	42	11	10	—	—	21
26	67	8	—	8	83	30	15	1	2	48	27	2	—	—	29	7	12	1	—	20
27	39	6	—	7	52	14	7	—	3	24	20	17	—	2	39	5	18	—	—	23
28	59	13	—	9	81	51	14	—	3	68	36	10	—	2	48	7	23	1	3	34
29	35	2	—	6	43	18	2	3	1	24	24	8	—	1	33	7	14	1	—	22
30	108	18	—	38	164	98	37	6	7	148	36	30	—	3	69	19	22	2	—	43
31	27	9	—	3	39	6	7	—	1	14	8	3	1	2	19	1	12	1	1	15
32	34	15	—	5	54	25	6	1	8	40	23	19	1	4	47	10	14	—	1	25
33	39	11	—	5	55	9	5	2	1	17	12	17	—	—	29	5	12	—	—	17
34	23	9	—	3	35	10	5	—	—	15	16	15	3	3	37	2	15	1	—	18
35	78	24	3	17	122	58	25	7	5	95	28	22	—	1	49	13	22	1	—	36
36	24	13	1	4	45	12	5	—	—	17	13	22	—	3	38	4	11	—	—	15
37	14	6	2	1	23	6	6	2	—	14	9	25	4	—	38	3	14	1	1	19
38	46	15	—	6	67	23	13	2	2	40	13	21	—	1	35	6	18	3	—	27
39	19	7	1	3	30	6	4	2	2	14	11	13	2	—	26	1	10	—	—	11
40	64	21	1	21	107	59	19	9	19	106	21	25	4	5	55	21	25	4	1	51
41	7	5	—	3	15	6	4	1	—	11	9	11	—	2	22	—	6	—	1	7
42	23	3	2	2	30	17	3	2	2	24	10	12	2	1	25	2	11	1	—	14
43	10	1	—	1	12	4	—	—	1	5	7	11	2	2	22	—	18	1	1	20
44	7	4	—	—	11	2	—	—	—	2	2	13	1	2	18	—	7	—	2	9
45	35	18	1	12	66	28	9	3	6	46	12	29	2	2	45	5	8	—	1	14
46	10	1	—	—	11	7	1	—	—	8	2	19	2	1	24	1	13	—	1	15
47	10	3	1	1	15	4	1	2	—	7	1	11	—	—	12	—	6	2	—	8
48	6	4	1	—	11	7	3	2	1	13	8	16	—	2	26	1	11	2	1	15
49	7	2	—	1	10	1	1	—	—	2	2	10	—	—	12	1	8	1	—	10
50	34	11	2	15	62	26	8	5	4	53	11	21	3	3	38	6	16	1	1	24
51	6	—	—	1	7	3	2	—	—	5	—	9	1	—	10	—	2	—	1	3
52	3	4	1	1	9	7	2	1	1	11	2	8	3	—	13	—	10	—	—	10
53	3	5	1	—	9	4	—	1	—	5	5	9	2	2	18	—	2	1	—	3
54	5	3	—	—	8	1	1	1	—	3	—	10	3	2	15	—	5	1	—	6
55	7	5	1	3	16	6	7	1	1	15	4	14	2	3	23	—	7	—	1	8
56	2	3	1	1	7	3	—	1	—	4	2	8	1	—	11	—	7	5	—	12
57	2	2	—	—	4	—	—	—	—	—	—	8	—	—	8	—	6	1	—	7
58	3	4	1	—	8	3	2	1	—	6	1	11	1	2	15	—	5	—	—	5
59	6	2	1	—	9	3	—	—	—	3	—	5	—	—	5	—	6	2	—	8
60	25	3	2	6	36	17	3	4	3	27	2	9	1	2	14	1	10	5	2	18
Al frente	1,558	298	23	370	2,249	1,119	317	61	161	1,658	668	528	41	98	1,335	317	497	40	36	890

CUADRO XII b. *TABLEAU XII b.*

XVIII — TERRITORIO DEL CHACO

Territoire du Chaco

Población argentina y extranjera de 61 años arriba, por estado civil y sexos

Population argentine et étrangère de 61 ans et au dessus, par état civil et sexes

S. Solteros — *Célibataires.* C. Casados — *Mariés.* V. Viudos — *Veufs.* SD. Sin datos — *Sans renseignement.*

RESUMEN POR EDADES

Résumé par âges

AÑOS *Ans*	ARGENTINOS — *Argentins*										EXTRANJEROS — *Étrangers*									
	VARONES — *Hommes*					MUJERES — *Femmes*					VARONES — *Hommes*					MUJERES — *Femmes*				
	S.	C.	V.	SD.	Total	S.	C.	V.	SD.	Total	S.	C.	V.	SD.	Total	S.	C.	V.	SD.	Total
1	2	3	4	5	6	7	8	9	10	11	12	13	14	15	16	17	18	19	20	21
Del frente	1,558	298	28	370	2,249	1,119	317	61	161	1,658	668	528	41	98	1,385	317	497	40	36	890
61	—	—	—	1	1	1	—	—	—	1	—	5	1	—	6	—	1	1	—	2
62	3	—	—	—	3	2	1	1	—	4	1	2	—	—	3	1	2	1	1	5
63	1	—	1	1	3	1	—	—	—	1	1	5	1	—	7	—	2	2	—	4
64	—	—	—	—	—	—	—	1	—	1	1	5	1	—	7	—	3	—	—	3
65	5	1	1	—	7	7	—	3	—	10	3	4	1	1	9	—	4	1	1	6
66	1	—	—	—	1	—	—	—	—	—	—	4	—	—	4	—	2	2	—	4
67	—	—	—	—	—	2	—	—	—	2	—	2	—	—	2	—	2	1	—	3
68	2	1	—	—	3	4	1	—	—	5	2	—	—	—	2	—	—	—	—	—
69	1	—	—	—	1	—	—	—	—	—	—	—	1	—	1	—	—	1	—	1
70	6	1	—	4	11	6	3	1	—	10	—	3	—	—	3	2	—	1	1	4
71	—	—	—	—	—	—	—	—	—	—	1	—	—	—	1	—	—	—	—	—
72	—	—	—	—	—	1	—	—	—	1	—	2	—	—	2	1	1	—	—	2
73	—	—	—	—	—	—	—	—	—	—	—	—	—	—	—	—	1	—	—	1
74	—	—	—	—	—	—	—	—	—	—	—	4	—	—	4	—	—	—	—	—
75	3	1	—	—	4	1	—	1	2	4	—	—	2	2	4	—	—	—	—	—
76	—	—	—	—	—	—	—	—	—	—	—	—	—	—	—	—	—	—	—	—
77	—	—	—	—	—	—	—	—	—	—	—	1	—	—	1	—	—	—	—	—
78	—	—	—	—	—	—	—	—	—	—	—	—	—	—	—	—	—	1	—	1
79	1	—	—	—	1	—	—	—	—	—	—	—	—	—	—	—	—	—	—	—
80	5	—	—	2	7	6	—	2	1	9	—	—	1	—	1	—	—	—	—	—
81	—	—	—	—	—	1	—	—	—	1	—	—	—	—	—	—	—	—	—	—
82	—	—	—	—	—	—	—	—	1	1	—	—	—	—	—	—	—	1	—	1
83	—	—	—	—	—	—	—	—	1	1	—	—	—	—	—	—	—	—	—	—
84	—	—	—	1	1	—	—	—	—	—	—	—	—	—	—	—	—	—	—	—
85	—	—	—	—	—	1	—	—	—	1	—	—	—	—	—	—	—	—	—	—
86	—	—	—	—	—	—	—	—	—	—	—	—	—	—	—	—	—	—	—	—
87	—	—	—	—	—	—	—	—	—	—	—	—	—	—	—	—	—	—	—	—
88	—	—	—	—	—	—	—	—	—	—	—	1	—	—	1	—	—	—	—	—
89	—	—	—	—	—	—	—	—	—	—	—	—	—	—	—	—	—	—	—	—
90	—	—	—	—	—	—	—	—	—	—	—	—	—	—	—	—	—	—	—	—
91	—	—	—	—	—	—	—	—	—	—	—	—	—	—	—	—	—	—	—	—
92	—	—	—	—	—	—	—	—	1	1	—	—	—	—	—	—	—	—	—	—
93	—	—	—	—	—	—	—	—	—	—	—	—	—	—	—	—	—	—	—	—
94	—	—	—	—	—	—	—	—	—	—	—	—	—	—	—	—	—	—	—	—
95	—	—	—	1	1	—	—	—	—	—	—	—	—	—	—	—	1	—	—	1
96	—	—	—	—	—	—	—	—	—	—	1	—	—	1	—	—	—	—	—	—
97	—	—	—	—	—	—	—	—	—	—	—	—	—	—	—	—	—	—	—	—
98	—	—	—	—	—	—	—	—	—	—	—	—	—	—	—	—	—	—	—	—
99	—	—	—	—	—	—	—	—	—	—	—	—	—	—	—	—	—	—	—	—
100 y más	—	—	—	—	—	—	—	—	—	—	—	—	—	—	—	—	—	1	—	1
Sin datos	8	1	—	16	25	8	—	—	6	9	1	1	—	8	5	—	—	—	—	—
TOTAL...	1594	303	25	396	2,318	1,155	322	70	178	1,720	679	567	49	104	1,399	321	516	58	89	929

CUADRO XII a. *TABLEAU XII a*

XIX — TERRITORIO DE LA PAMPA

Territoire de la Pampa

Población argentina y extranjera de 14 años arriba, por estado civil y sexos

Population argentine et étrangère de 14 ans et au dessus, par état civil et sexes

S. Solteros — *Célibataires.* C. Casados — *Mariés.* V. Viudos — *Veufs.* SD. Sin datos — *Tans renseignement.*

RESUMEN POR EDADES

Resumé par âges

AÑOS *Ans*	ARGENTINOS — *Argentins*					EXTRANJEROS — *Étrangers*				
	VARONES — *Hommes*					MUJERES — *Femmes*				
	S.	C.	V.	SD.	Total	S.	C.	V.	SD.	Total
1	2	3	4	5	6	7	8	9	10	11
14	177	—	—	78	255	153	6	—	38	197
15	203	—	—	32	235	163	13	1	12	189
16	187	—	—	14	201	138	29	1	8	176
17	187	—	—	10	197	99	41	1	2	143
18	191	3	—	10	204	129	65	—	7	201
19	156	4	—	10	170	83	53	1	5	142
20	239	9	—	9	257	87	97	—	5	189
21	146	12	—	6	164	44	60	—	4	108
22	192	16	—	17	225	47	85	2	3	137
23	180	24	—	8	212	45	72	3	2	122
24	162	14	—	8	184	58	64	3	—	120
25	246	62	2	20	330	88	130	8	7	233
26	133	35	1	4	173	37	87	2	—	126
27	128	38	—	6	173	21	72	3	1	97
28	194	69	—	9	272	47	100	9	3	159
29	93	33	2	2	130	13	54	2	2	77
30	201	106	8	14	329	56	163	14	6	239
31	63	37	3	2	105	4	30	1	2	37
32	86	72	5	9	172	28	65	3	1	102
33	60	47	1	2	110	11	39	1	3	54
34	62	44	4	2	112	17	38	1	—	56
35	184	151	12	20	367	48	140	26	3	217
36	67	69	4	3	143	14	42	6	1	63
37	59	57	4	3	123	7	42	14	2	65
38	104	107	11	4	226	16	64	9	1	90
39	59	53	3	3	118	6	40	7	1	54
40	134	127	12	10	283	41	115	30	—	186
41	29	37	1	3	70	5	10	3	2	20
42	29	58	5	3	95	11	30	8	1	50
43	28	37	11	4	80	4	19	2	1	26
44	19	36	—	—	55	1	13	2	1	17
45	76	126	16	6	224	22	65	29	5	121
46	19	37	9	3	68	4	15	3	—	22
47	30	27	5	1	63	3	15	2	—	20
48	34	50	5	1	90	2	21	10	1	34
49	11	38	3	2	54	3	17	3	—	23
50	59	81	21	4	165	20	57	31	2	110
51	13	18	3	—	34	—	6	1	—	7
52	16	30	4	1	51	5	14	2		21
53	5	26	3	2	36	1	6	1	1	9
54	10	13	8	1	32	3	1	2	1	7
55	46	60	10	4	120	10	16	9	—	35
56	12	16	4	—	32	1	8	3	—	12
57	10	20	5	—	35	1	4	5	—	10
58	9	18	3	1	31	3	4	6	—	13
59	6	6	3	1	16	1	2	4	1	8
60	28	55	15	4	102	12	18	19	—	49
Al frente	4,392	1,987	206	356	6,941	1,613	2,147	298	135	4,193

AÑOS *Ans*	EXTRANJEROS — *Étrangers*									
	VARONES — *Hommes*					MUJERES — *Femmes*				
	S.	C.	V.	SD.	Total	S.	C.	V.	SD.	Total
1	12	13	14	15	16	17	18	19	20	21
14	15	—	—	7	22	18	—	—	—	18
15	21	—	—	4	25	10	—	—	1	11
16	33	—	—	1	34	11	2	—	—	13
17	39	—	—	5	44	10	3	—	—	13
18	40	—	—	1	41	12	6	—	—	18
19	37	—	1	1	39	11	4	—	—	15
20	74	2	1	1	78	7	8	—	—	15
21	56	3	—	1	60	4	7	—	—	11
22	79	8	1	8	96	5	17	—	—	22
23	72	8	1	3	84	4	17	—	2	23
24	68	2	—	5	75	5	15	—	—	20
25	120	16	—	4	140	4	25	—	—	29
26	79	13	—	3	95	3	21	—	—	24
27	76	15	2	1	94	1	17	1	—	19
28	103	20	1	7	131	3	25	3	1	32
29	68	18	1	2	89	—	20	—	—	20
30	147	30	1	5	183	2	43	1	—	46
31	45	17	—	1	63	—	19	1	—	20
32	80	56	1	3	140	2	32	2	1	37
33	57	49	2	1	109	2	13	—	1	16
34	52	34	2	1	89	2	17	—	—	19
35	94	54	5	3	156	2	31	1	—	34
36	57	42	1	1	101	2	16	2	—	20
37	80	42	5	1	78	3	19	—	—	22
38	72	61	4	2	139	3	25	1	—	29
39	38	37	3	—	78	—	11	—	—	11
40	100	82	8	5	195	4	29	4	—	37
41	22	28	—	3	53	3	10	2	—	15
42	41	39	—	2	82	1	9	4	—	14
43	34	36	3	—	73	—	8	5	—	13
44	32	30	3	2	67	—	4	1	—	5
45	55	57	5	3	120	—	13	4	—	17
46	31	24	3	—	58	—	8	2	—	10
47	18	23	3	—	44	—	14	—	2	16
48	20	36	7	—	63	—	9	—	—	9
49	13	23	2	3	41	—	2	—	—	2
50	39	30	4	2	75	1	10	—	1	12
51	7	7	1	..	15	1	3	—	-	4
52	12	9	—	2	23	1	4	1	—	6
53	6	14	1	—	21	—	5	1	—	6
54	11	17	1	1	30	1	6	—	—	7
55	15	19	3	1	38	—	6	1	1	8
56	12	8	4	1	25	—	2	—	—	2
57	4	3	1	1	9	—	1	—	—	1
58	4	12	1	1	18	—	2	1	—	3
59	1	4	2	—	7	—	3	3	—	6
60	8	15	11	3	37	1	4	4	—	9
Al frente	2,137	1,043	95	102	3,377	139	565	45	19	759

CUADRO XII b. *TABLEAU XII b.*

XIX — TERRITORIO DE LA PAMPA

Territoire de la Pampa

Población argentina y extranjera de 61 años arriba, por estado civil y sexos

Population argentine et étrangère de 61 ans et au dessus, par état civil et sexes

S. Solteros — *Célibataires.* C. Casados — *Mariés.* V. Viudos — *Veufs.* SD. Sin datos — *Sans renseignement.*

RESUMEN POR EDADES

Résumé par âges

AÑOS *Ans*	ARGENTINOS — *Argentins*										EXTRANJEROS — *Étrangers*									
	VARONES — *Hommes*					MUJERES — *Femmes*					VARONES — *Hommes*					MUJERES — *Femmes*				
	S.	C.	V.	SD.	Total	S.	C.	V.	SD.	Total	S.	C.	V.	SD.	Total	S.	C.	V.	SD.	Total
1	2	3	4	5	6	7	8	9	10	11	12	13	14	15	16	17	18	19	20	21
Del frente	4,892	1,987	206	856	6,941	1,913	2,147	298	135	4,193	2,187	1,043	95	102	3,377	139	565	45	10	759
61	8	3	3	1	10	1	—	2	—	3	—	8	1	1	5	—	—	1	—	1
62	7	4	1	—	12	—	4	2	—	6	3	4	3	—	10	—	2	—	1	3
63	1	8	3	—	12	—	—	1	—	1	2	2	1	—	5	—	—	1	—	1
64	1	4	3	—	8	—	1	1	—	2	2	1	2	—	5	—	—	1	—	1
65	11	16	2	—	29	2	4	9	—	17	2	5	4	—	11	—	1	2	—	3
66	2	2	1	—	5	—	3	1	—	4	1	1	—	—	2	—	2	—	—	2
67	4	2	—	1	7	1	1	1	—	3	1	—	—	—	1	—	—	1	—	1
68	1	4	3	—	8	—	1	1	1	3	—	1	—	—	1	—	2	—	—	2
69	—	2	1	—	3	—	—	2	—	2	—	—	—	—	—	—	—	1	—	1
70	5	21	12	—	38	4	10	16	3	33	1	5	2	—	8	—	1	3	—	4
71	—	—	—	—	—	—	1	—	—	1	—	3	—	—	3	—	—	—	—	—
72	2	2	—	—	4	—	1	2	—	3	—	1	1	—	2	—	1	1	—	2
73	—	1	1	—	2	—	—	—	—	—	—	1	1	—	2	—	—	1	—	1
74	2	1	1	—	4	—	—	1	—	1	1	—	—	—	1	—	—	1	—	1
75	1	2	2	1	6	—	1	3	—	4	—	1	—	—	1	—	—	1	—	1
76	1	1	1	—	3	—	—	—	—	—	—	—	—	—	—	—	—	—	—	—
77	—	2	—	—	2	—	—	1	—	1	—	—	1	—	1	—	—	1	—	1
78	—	1	2	—	3	—	1	—	—	1	—	—	—	—	—	—	—	—	—	—
79	—	—	—	1	1	—	—	—	—	—	—	—	—	—	—	—	—	—	—	—
80	4	4	5	1	14	—	1	5	—	6	1	1	—	2	4	—	1	—	—	1
81	—	—	—	—	—	—	—	1	—	1	—	—	—	—	—	—	—	1	—	1
82	—	—	—	—	—	—	2	—	—	2	1	—	—	—	1	—	—	—	—	—
83	—	—	—	—	—	—	—	—	—	—	—	—	—	—	—	—	—	—	—	—
84	—	—	1	—	1	—	—	—	—	—	—	—	—	—	—	—	—	—	—	—
85	1	—	2	—	3	—	2	1	—	3	2	—	—	—	2	—	—	—	—	—
86	1	—	1	—	2	—	—	—	—	—	—	—	—	—	—	—	—	—	—	—
87	—	—	1	—	1	—	1	—	—	1	—	1	—	—	1	—	—	—	—	—
88	—	—	1	—	1	—	—	—	—	—	—	—	—	—	—	—	—	—	—	—
89	—	1	—	—	1	—	—	—	—	—	—	—	—	—	—	—	—	—	—	—
90	—	1	2	—	3	2	—	2	—	4	—	—	—	—	—	1	—	1	—	2
91	—	1	—	—	1	—	—	—	—	—	—	—	—	—	—	—	—	—	—	—
92	—	—	1	—	1	—	—	—	—	—	—	—	—	—	—	—	—	—	—	—
93	—	—	1	—	1	—	—	1	—	1	—	—	—	—	—	—	—	—	—	—
94	—	1	—	—	1	—	—	—	—	—	—	—	—	—	—	—	—	—	—	—
95	—	—	—	1	1	—	—	—	—	—	—	—	—	—	—	—	—	—	—	—
96	—	—	—	—	—	—	—	—	—	—	—	—	—	—	—	—	—	—	—	—
97	—	—	1	—	1	—	—	1	—	1	—	—	—	—	—	—	—	—	—	—
98	—	—	—	—	—	1	—	—	—	1	—	—	—	—	—	—	—	—	—	—
99	1	—	—	—	1	—	—	—	—	—	—	—	—	—	—	—	—	—	—	—
100 y más	1	1	1	—	3	1	—	4	—	5	—	—	—	—	—	—	—	—	—	—
Sin datos	1	3	—	64	68	1	—	—	50	51	1	1	—	2	4	—	1	—	—	1
TOTAL...	4,442	2,075	259	428	7,202	1,626	2,183	356	189	4,354	2,155	1,074	111	107	3,447	140	576	62	11	789

CUADRO XII a.

TABLEAU XII a.

XX—TERRITORIO DEL NEUQUÉN

Territoire del Neuquén

Población argentina y extranjera de 14 años arriba, por estado civil y sexos

Population argentine et étrangère de 14 ans et au dessus, par état civil et sexe

S. Solteros — *Célibataires.* C. Casados — *Mariés.* V. Viudos — *Veufs.* SD. Sin datos — *Sans renseignements.*

RESUMEN POR EDADES

Résumé par âges

AÑOS *Ans*	ARGENTINOS — *Argentins*										EXTRANJEROS — *Étrangers*									
	VARONES — *Hommes*					MUJERES — *Femmes*					VARONES — *Hommes*					MUJERES — *Femmes*				
	S.	C.	V.	SD.	Total	S.	C.	V.	SD.	Total	S.	C.	V.	SD.	Total	S.	C.	V.	SD.	Total
1	2	3	4	5	6	7	8	9	10	11	12	13	14	15	16	17	18	19	20	21
14	22	—	—	7	29	20	2	—	—	22	138	—	—	14	152	94	4	—	3	101
15	52	—	—	2	54	29	4	—	4	37	125	—	—	14	139	100	12	—	4	116
16	41	—	—	2	43	22	6	1	1	30	115	—	—	6	121	79	5	—	4	88
17	18	—	—	1	19	18	3	—	—	21	81	—	—	2	86	53	7	—	—	60
18	52	—	—	3	55	21	14	—	—	35	154	3	—	8	165	130	25	—	7	162
19	27	2	—	2	31	3	6	—	—	9	92	—	—	2	94	53	20	—	—	73
20	64	12	—	3	79	21	19	3	1	44	178	6	2	12	198	79	58	4	1	142
21	14	2	—	—	16	8	3	—	—	11	63	12	—	2	77	19	15	—	1	35
22	28	6	—	—	34	11	16	—	—	27	106	11	—	4	121	40	49	2	—	91
23	25	3	—	1	29	8	8	—	—	16	87	24	—	5	116	24	41	1	1	67
24	16	2	—	1	19	10	2	—	—	12	70	17	1	2	90	21	40	—	1	62
25	43	23	—	—	66	24	29	1	2	56	138	86	2	—	226	93	113	3	7	216
26	21	8	1	—	30	6	7	1	1	15	71	45	1	1	118	26	54	7	1	88
27	14	6	—	—	20	6	4	—	—	10	43	48	3	—	94	17	42	—	1	60
28	24	7	—	1	32	12	5	3	—	20	58	74	1	2	135	24	91	4	2	121
29	11	3	—	—	14	5	4	—	—	9	19	16	1	—	36	5	30	2	—	37
30	35	31	1	1	68	25	30	2	1	58	86	142	11	1	240	53	156	9	4	222
31	9	3	1	1	14	1	2	—	—	3	12	17	1	—	30	1	14	—	—	15
32	10	11	—	—	21	1	3	—	1	5	24	36	—	1	61	3	43	4	—	55
33	8	3	—	—	11	2	1	—	1	4	20	37	—	2	59	5	33	5	—	43
34	9	3	—	—	12	2	5	—	—	7	14	19	1	1	35	4	22	—	—	26
35	22	22	1	—	45	14	23	—	1	38	49	98	3	1	151	27	98	5	1	131
36	12	8	—	—	20	2	4	—	—	6	19	43	1	1	64	7	29	1	1	38
37	12	5	—	—	17	3	3	—	—	11	6	26	1	—	33	5	21	—	—	26
38	13	8	—	—	21	6	5	—	—	11	19	53	2	—	74	2	53	5	—	60
39	7	4	—	—	11	3	3	2	—	8	10	20	1	—	31	2	11	—	—	13
40	25	30	1	1	57	16	32	6	—	54	50	136	3	3	197	23	137	17	1	178
41	3	3	1	—	7	1	1	—	—	2	3	10	1	—	14	2	12	—	—	14
42	3	4	1	—	14	—	2	1	—	3	9	28	1	1	39	2	18	3	1	24
43	7	1	1	—	9	—	1	—	—	1	9	20	1	—	30	2	15	—	—	17
44	4	3	—	—	7	1	—	—	—	1	9	39	3	2	53	4	15	4	—	23
45	15	17	1	—	33	3	7	4	1	20	21	33	7	—	111	3	48	9	—	60
46	1	3	—	—	9	1	2	—	—	3	3	25	1	—	29	—	21	2	—	23
47	1	1	—	—	2	—	2	—	—	2	1	24	1	—	26	1	14	—	—	15
48	3	4	—	—	7	—	1	1	—	2	7	35	4	—	46	2	27	3	—	32
49	2	6	—	—	8	—	1	—	—	1	—	18	1	1	20	1	7	1	—	9
50	14	15	1	1	31	3	11	3	2	24	24	93	13	—	130	13	72	16	—	101
51	—	3	—	—	3	—	1	—	—	1	1	7	3	—	11	1	5	1	—	7
52	2	1	—	—	3	1	—	—	—	1	4	18	5	1	28	—	3	1	—	9
53	1	4	—	—	5	—	1	1	1	3	1	14	1	—	16	1	6	1	—	8
54	—	2	—	—	2	1	1	—	—	2	2	12	3	1	18	1	3	1	—	10
55	4	4	2	—	10	—	7	1	—	8	11	34	6	—	51	1	17	1	—	19
56	1	3	1	1	6	—	1	—	—	1	5	15	1	—	21	1	5	2	—	8
57	—	1	—	—	1	—	—	—	—	—	1	8	3	1	13	—	3	1	—	4
58	—	—	—	—	—	—	—	—	—	—	—	19	2	—	21	1	6	3	—	10
59	1	—	—	—	1	—	—	—	—	—	2	14	2	—	18	—	6	—	—	6
60	5	11	4	—	20	1	4	10	1	16	11	65	15	4	95	14	28	30	3	70
Al frente	707	293	17	28	1,045	326	286	40	18	670	1,974	1,550	114	95	3,733	1,044	1,559	148	44	2,795

CUADRO XII b. # XX—TERRITORIO DEL NEUQUÉN *TABLEAU XII b.*

Territoire del Neuquén

Población argentina y extranjera, de 14 años arriba, por estado civil y sexo

Population argentine et étrangère, de 61 ans et au-dessus, par état civil et sexe

S. Solteros — *Célibataires.* C. Casados — *Mariés.* V. Viudos — *Veufs.* SD. Sin datos — *Sans renseignements.*

RESUMEN POR EDADES

Résumé par âge

AÑOS *Ans*	ARGENTINOS — *Argentins*										EXTRANJEROS — *Étrangers*									
	VARONES — *Hommes*					MUJERES — *Femmes*					VARONES — *Hommes*					MUJERES — *Femmes*				
	S.	C.	V.	SD.	TOTAL	S.	C.	V.	SD.	TOTAL	S.	C.	V.	SD.	TOTAL	S.	C.	V.	SD.	TOTAL
1	2	3	4	5	6	7	8	9	10	11	12	13	14	15	16	17	18	19	20	21
del frente	707	298	17	28	1,045	326	286	40	18	670	1,974	1,550	114	95	3,733	1,044	1,559	148	44	2,795
61	1	—	—	—	1	1	—	—	—	1	—	3	1	—	4	—	3	—	—	3
62	1	—	—	—	1	—	—	—	—	—	—	6	2	—	8	—	2	1	—	3
63	1	1	—	—	2	—	—	—	—	—	2	9	—	—	11	—	3	—	—	3
64	—	—	—	—	—	—	—	1	—	1	2	3	3	—	8	—	—	—	—	—
65	1	2	2	—	5	—	1	1	—	2	4	11	—	—	15	1	5	6	—	12
66	1	—	—	—	1	1	—	—	—	1	1	3	—	—	4	—	1	1	—	2
67	—	1	—	—	1	—	—	—	—	—	—	4	3	—	7	—	2	—	—	2
68	—	—	1	—	1	—	1	—	—	1	2	2	3	—	7	—	3	—	—	3
69	—	—	—	—	—	—	2	—	—	2	—	2	—	—	2	—	2	—	—	2
70	4	4	—	—	8	2	2	5	—	9	5	15	5	1	26	4	8	16	2	30
71	—	—	—	—	—	—	—	—	—	—	—	1	—	—	1	—	—	1	—	1
72	1	—	—	—	1	—	—	—	—	—	—	1	1	—	2	—	1	2	—	3
73	—	—	—	—	—	—	—	—	—	—	—	1	—	—	1	—	1	1	—	2
74	—	—	—	—	—	—	—	—	—	—	—	2	—	—	2	—	1	—	—	1
75	2	1	—	—	3	—	—	—	—	—	3	6	1	—	10	2	1	4	—	7
76	—	—	—	—	—	—	—	—	—	—	1	1	—	—	2	—	1	—	—	1
77	—	—	—	—	—	—	—	—	—	—	—	—	1	—	1	—	—	—	—	—
78	—	1	—	—	1	—	—	—	—	—	—	—	—	—	—	—	1	1	—	2
79	—	1	—	—	1	—	2	1	—	3	—	—	—	—	—	—	—	—	—	—
80	1	4	—	—	5	—	2	4	1	7	5	9	5	—	19	4	8	6	1	14
81	—	—	—	—	—	—	—	—	—	—	—	—	—	—	—	—	—	—	—	—
82	—	—	—	—	—	—	—	1	—	1	—	—	1	—	1	—	1	1	—	2
83	—	1	—	—	1	—	1	—	—	1	—	—	—	—	—	—	—	—	—	—
84	—	—	—	—	—	—	—	—	—	—	—	—	—	—	—	—	—	—	—	—
85	—	—	—	—	—	—	1	1	—	2	1	—	—	—	1	—	—	—	—	—
86	—	1	—	—	1	—	—	—	—	—	—	—	1	—	1	—	—	—	—	—
87	—	—	—	—	—	—	—	—	—	—	—	—	—	—	—	—	—	—	—	—
88	—	—	—	—	—	—	—	—	—	—	—	1	—	—	1	—	—	—	—	—
89	—	—	—	—	—	—	—	—	—	—	—	—	—	—	—	—	1	—	—	1
90	1	1	—	—	2	—	2	1	1	4	1	1	—	—	2	1	3	5	—	9
91	—	1	—	—	1	—	—	—	—	—	—	—	—	—	—	—	—	—	—	—
92	—	—	—	—	—	—	—	—	—	—	—	—	—	—	—	—	—	—	—	—
93	—	—	—	—	—	—	—	—	—	—	—	—	—	—	—	—	—	—	—	—
94	—	—	—	—	—	—	—	—	—	—	—	—	—	—	—	—	1	—	—	1
95	—	—	—	—	—	—	—	1	—	1	—	—	—	—	—	—	1	—	—	1
96	—	—	—	—	—	—	—	—	—	—	—	—	—	—	—	—	1	—	—	1
97	—	—	—	—	—	—	—	—	—	—	—	—	—	—	—	—	—	—	—	—
98	—	—	—	—	—	—	—	—	—	—	—	—	—	—	—	—	—	1	—	1
99	—	—	—	—	—	—	—	—	—	—	—	—	—	—	—	—	—	—	—	—
100 y más	—	3	—	—	3	—	—	—	2	2	—	1	1	—	2	—	1	—	1	2
Sin datos	28	—	—	98	126	18	1	—	93	112	2	—	—	13	15	—	1	—	6	7
TOTAL...	749	315	20	126	1,210	348	301	56	115	820	2,003	1,698	142	109	3,887	1,056	1,607	194	54	2,911

CUADRO XII a.

TABLEAU XII a.

XXI — TERRITORIO DEL RIO NEGRO

Territoire del Rio Negro

Población argentina y extranjera, de 14 años arriba, por estado civil y sexos

Population argentine et étrangère, de 14 ans et au-dessus, par état civil et sexe

S. Solteros — *Célibataires.* C. Casados — *Mariés.* V. Viudos — *Veufs.* SD. Sin datos — *Sans renseignements.*

RESUMEN POR EDADES

Résumé par âges

AÑOS *Ans*	ARGENTINOS — *Argentins*										EXTRANJEROS — *Étrangers*									
	VARONES — *Hommes*					MUJERES — *Femmes*					VARONES — *Hommes*					MUJERES — *Femmes*				
	S.	C.	V.	SD.	TOTAL	S.	C.	V.	SD.	TOTAL	S.	C.	V.	SD.	TOTAL	S.	C.	V.	SD.	TOTAL
1	2	3	4	5	6	7	8	9	10	11	12	13	14	15	16	17	18	19	20	21
14	91	—	—	—	91	71	—	—	4	75	9	—	—	—	9	5	—	—	2	7
15	81	—	—	—	81	84	2	—	1	87	13	—	—	—	13	4	—	—	—	4
16	67	—	—	—	67	59	6	—	—	65	10	—	—	—	10	7	1	—	—	8
17	75	—	—	1	76	48	9	—	3	60	9	—	—	1	10	5	1	—	—	6
18	86	1	—	—	87	45	14	1	1	61	26	—	—	—	26	9	1	—	—	10
19	51	1	—	2	54	37	16	—	2	55	16	—	—	—	16	1	1	—	1	3
20	97	4	—	1	102	57	35	—	1	93	47	1	—	3	51	9	6	—	—	15
21	52	2	—	1	55	18	16	2	1	37	18	—	—	—	18	4	2	1	—	7
22	72	7	—	1	80	28	23	—	—	51	33	3	—	—	36	8	6	—	—	14
23	77	8	—	—	85	23	21	1	—	45	18	2	—	—	20	5	3	—	—	8
24	82	17	—	3	102	13	30	1	—	44	21	3	1	—	25	3	5	—	—	8
25	99	17	2	1	119	44	35	—	1	80	37	10	—	4	51	3	7	—	—	10
26	55	11	—	—	66	19	29	—	—	48	22	6	—	1	29	1	6	—	—	7
27	46	14	—	2	62	16	19	—	1	36	21	1	—	1	23	8	2	—	—	5
28	78	18	1	2	99	22	32	5	1	60	30	8	—	—	38	11	7	—	—	18
29	36	18	1	—	55	4	17	1	—	22	19	10	1	1	31	—	3	—	—	3
30	99	28	1	2	128	40	53	10	1	104	49	13	—	2	64	8	13	—	1	22
31	16	12	1	—	29	3	9	—	—	12	11	2	—	—	13	—	3	—	—	3
32	41	17	2	1	61	11	13	2	1	27	23	3	—	—	26	4	2	—	—	6
33	23	15	—	—	38	9	12	—	—	21	20	5	—	1	26	1	2	—	—	3
34	22	10	2	—	34	1	10	—	1	12	12	6	1	1	20	2	8	—	—	10
35	56	33	1	3	93	39	43	4	—	86	32	23	2	1	58	5	14	—	—	19
36	23	21	—	1	45	10	18	2	—	30	14	11	1	—	26	2	7	—	—	9
37	20	11	2	1	34	7	12	1	—	20	11	9	1	—	21	1	4	—	—	5
38	41	30	2	2	75	11	30	8	—	49	17	16	2	—	35	1	8	2	—	11
39	28	11	2	1	42	8	14	—	—	22	6	10	1	—	17	1	4	—	—	5
40	53	43	4	2	102	28	43	13	—	84	30	24	2	3	59	4	11	1	—	16
41	7	6	1	—	14	1	4	—	—	5	3	11	—	—	14	1	4	2	—	7
42	11	16	1	—	28	5	16	1	—	22	11	19	1	—	31	—	6	3	—	9
43	13	9	—	—	22	—	10	2	—	12	8	16	1	—	25	—	2	—	—	2
44	13	9	1	—	23	1	12	—	—	13	6	8	1	1	16	1	5	—	—	6
45	29	37	1	1	68	12	27	12	—	51	18	18	2	—	38	3	13	—	1	17
46	5	13	1	—	19	2	3	1	—	6	5	10	—	—	15	—	4	—	—	4
47	8	15	2	—	25	1	4	1	—	6	4	10	—	—	14	—	3	—	—	3
48	12	21	1	—	34	4	11	3	—	18	8	19	—	—	27	2	5	—	—	7
49	3	7	3	—	13	5	3	2	—	8	4	3	—	—	7	—	1	1	—	2
50	23	44	4	2	73	22	18	14	—	54	14	22	4	1	41	1	11	3	—	15
51	5	6	2	—	13	1	7	—	—	8	3	7	1	1	12	—	—	1	—	1
52	6	6	2	—	14	1	7	—	—	8	4	3	1	—	13	—	1	1	—	2
53	3	5	—	—	8	1	2	—	—	3	3	3	1	—	12	—	2	—	—	2
54	6	6	5	—	17	—	5	1	—	6	5	6	—	—	11	1	4	—	—	5
55	9	17	3	—	29	3	13	6	1	23	3	10	1	—	14	1	3	—	1	5
56	1	9	1	—	11	1	4	3	—	8	2	4	1	—	7	—	2	—	—	2
57	—	5	1	—	6	—	3	—	—	3	1	2	—	—	3	—	1	—	—	1
58	2	9	1	—	12	2	2	2	—	6	1	3	1	—	10	—	—	1	—	1
59	2	—	—	—	2	—	—	—	—	—	2	2	—	—	4	—	1	1	—	2
60	13	15	2	—	30	9	11	21	2	43	3	5	3	1	12	—	1	3	—	4
Al frente	1,788	602	53	30	2,423	824	723	120	22	1,689	682	362	30	23	1,097	117	196	20	6	339

CUADRO XII b.

XXI—TERRITORIO DEL RIO NEGRO

TABLEAU XII b.

Territoire del Rio Negro

Población argentina y extranjera, de 14 años arriba, por estado civil y sexo

Population argentine et étrangère, de 61 ans et au-dessus, par état civil et sexe

S. Solteros — *Célibataires.* C. Casados — *Mariés.* V. Viudos — *Veufs.* SD. Sin datos — *Sans renseignements.*

RESUMEN POR EDADES

Résumé par âge

AÑOS *Ans*	ARGENTINOS — *Argentins*										EXTRANJEROS — *Étrangers*									
	VARONES — *Hommes*					MUJERES — *Femmes*					VARONES — *Hommes*					MUJERES — *Femmes*				
	S.	C.	V.	SD.	TOTAL	S.	C.	V.	SD.	TOTAL	S.	C.	V.	SD.	TOTAL	S.	C.	V.	SD.	TOTAL
1	2	3	4	5	6	7	8	9	10	11	12	13	14	15	16	17	18	19	20	21
del frente	1,738	602	58	30	2,423	824	728	120	22	1,689	682	362	30	23	1,097	117	196	20	6	339
61	1	1	—	—	2	—	—	2	—	2	—	—	—	—	—	—	—	—	—	—
62	1	—	2	—	3	—	2	2	—	4	2	1	1	1	5	—	1	—	—	1
63	—	—	—	—	—	—	2	1	—	3	1	3	1	—	5	—	—	—	—	—
64	1	2	—	—	3	—	1	2	—	3	2	1	—	1	4	—	—	2	—	2
65	4	4	4	—	12	2	2	4	—	8	—	2	1	1	4	—	—	—	—	—
66	1	1	1	—	3	—	—	1	—	1	—	2	—	—	2	—	—	2	—	2
67	2	3	—	—	5	—	—	1	—	1	1	1	1	—	3	—	—	—	—	—
68	3	2	—	—	5	2	2	—	—	4	—	3	—	—	3	—	—	—	—	—
69	1	—	—	—	1	—	—	—	—	—	—	—	1	—	1	—	—	—	—	—
70	9	5	1	—	15	4	6	13	—	23	—	2	1	—	3	—	—	4	—	4
71	—	1	—	—	1	—	—	1	—	1	—	—	1	—	1	—	1	1	—	2
72	—	1	1	—	2	—	—	1	—	1	1	—	1	—	2	—	—	—	—	—
73	1	1	—	—	2	—	—	1	—	1	—	—	1	—	1	—	—	—	—	—
74	—	—	—	—	—	—	—	1	—	1	1	—	—	—	1	—	—	—	—	—
75	2	—	—	—	2	1	—	—	—	1	1	1	—	—	2	—	—	—	—	—
76	—	—	—	—	—	—	—	—	—	—	—	—	—	—	—	—	—	—	—	—
77	1	1	—	—	2	—	—	—	—	—	—	—	—	—	—	—	—	—	—	—
78	—	—	—	—	—	—	—	—	—	—	—	1	—	—	1	—	—	—	—	—
79	—	—	—	—	—	—	—	1	—	1	—	1	—	—	1	—	—	—	—	—
80	3	2	1	1	7	3	—	8	—	11	—	2	—	—	2	—	—	1	—	1
81	—	—	—	—	—	—	—	—	—	—	—	—	—	—	—	—	—	—	—	—
82	—	—	—	—	—	—	—	—	—	—	—	—	—	—	—	—	—	—	—	—
83	—	—	—	—	—	—	—	—	—	—	—	—	—	—	—	—	—	—	—	—
84	—	—	—	—	—	—	—	—	—	—	—	—	—	—	—	—	—	—	—	—
85	—	—	—	—	—	—	—	—	—	—	—	—	—	—	—	—	—	—	—	—
86	—	—	—	—	—	—	—	—	—	—	—	—	—	—	—	—	—	—	—	—
87	—	—	—	—	—	—	—	—	—	—	—	—	—	—	—	—	—	—	—	—
88	—	—	—	—	—	—	—	—	—	—	—	—	—	—	—	—	—	—	—	—
89	—	—	—	—	—	—	—	—	—	—	—	—	—	—	—	—	—	—	—	—
90	—	—	—	—	—	1	—	—	—	1	—	1	—	—	1	—	1	—	—	1
91	—	—	—	—	—	—	—	—	—	—	—	—	—	—	—	—	—	—	—	—
92	—	—	—	—	—	—	—	—	—	—	—	—	—	—	—	—	—	—	—	—
93	—	—	—	—	—	—	—	—	—	—	—	—	—	—	—	—	—	—	—	—
94	—	—	—	—	—	—	—	—	—	—	—	—	—	—	—	—	—	—	—	—
95	1	—	—	—	1	1	—	—	—	1	—	—	—	1	1	—	—	—	—	—
96	—	—	—	—	—	—	—	—	—	—	—	—	—	—	—	—	—	—	—	—
97	—	—	—	—	—	—	—	—	—	—	—	—	—	—	—	—	—	—	—	—
98	—	—	—	—	—	—	—	—	—	—	—	—	—	—	—	—	—	—	—	—
99	—	—	—	—	—	—	—	—	—	—	—	—	—	—	—	—	—	—	—	—
100 y más	—	—	—	—	—	1	—	1	—	2	—	—	—	—	—	—	—	—	—	—
Sin datos	—	—	—	10	10	—	—	—	13	13	—	—	—	—	—	—	—	—	—	—
TOTAL.	1,769	626	63	41	2,499	839	738	160	35	1,772	692	383	39	26	1,140	117	199	30	6	352

CUADRO XII a. *TABLEAU XII a.*

XXII — TERRITORIO DEL CHUBUT

Territoire del Chubut

Población argentina y extranjera de 14 años arriba, por estado civil y sexos

Population argentine et étrangère de 14 ans et au dessus, par état civil et sexe

S. Solteros — *Célibataires.* C. Casados — *Mariés.* V. Viudos — *Veufs.* SD. Sin datos — *Sans renseignements.*

RESUMEN POR EDADES

Résumé par âges

AÑOS *Ans*	ARGENTINOS — *Argentins*										EXTRANJEROS — *Étrangers*									
	VARONES — *Hommes*					MUJERES - *Femmes*					VARONES — *Hommes*					MUJERES — *Femmes*				
	S.	C.	V.	SD.	Total	S.	C.	V.	SD.	Total	S.	C.	V.	SD.	Total	S.	C.	V.	SD.	Total
1	2	3	4	5	6	7	8	9	10	11	12	13	14	15	16	17	18	19	20	21
14	21	—	—	—	21	24	—	—	—	24	18	-	—	—	18	9	—	—	—	9
15	27	—	—	—	27	18	1	—	—	19	11	—	—	—	11	15	--	—	—	15
16	21	—	—	—	21	18	2	—	—	20	11	—	—	—	11	14	1	—	—	15
17	16	—	—	—	16	18	7	—	1	26	14	—	—	—	14	10	3	—	—	13
18	48	2	—	—	50	16	3	—	—	19	24	—	—	—	24	10	3	—	—	13
19	12	--	—	—	12	9	2	—	—	11	24	—	—	1	25	6	2	—	—	8
20	22	4	1	--	27	12	5	—	—	17	23	1	—	—	24	10	4	—	—	14
21	22	—	—	—	22	5	8	—	—	13	19	—	—	—	19	2	11	—	1	14
22	19	2	—	—	21	6	8	—	—	14	7	2	--	—	9	5	8	—	—	13
23	21	3	—	—	24	4	5	—	—	9	18	4	—	—	22	4	16	—	—	20
24	13	1	—	—	14	2	11	—	—	13	16	—	--	—	16	6	9	—	—	15
25	19	6	—	—	25	3	9	—	—	12	21	6	--	--	27	2	9	--	—	11
26	12	4	—	—	16	—	2	—	—	2	20	6	—	—	26	4	7	—	—	11
27	11	8	—	1	20	2	5	—	—	7	22	5	—	—	27	3	10	—	—	13
28	12	8	—	1	21	1	6	—	—	7	28	14	--	—	42	4	10	2	—	16
29	7	4	—	—	11	—	6	—	—	6	14	11	1	--	26	1	7	—	—	8
30	8	15	1	—	24	1	19	—	—	20	22	17	—	—	39	4	20	1	—	25
31	4	7	—	—	11	—	1	—	—	1	8	12	—		20	—	10	—	—	10
32	10	9	—	—	19	—	3	—	—	3	13	9	—	1	23	—	12	—	--	12
33	1	10	2	1	14	—	5	—	—	5	4	20	—	—	24	—	13	1	—	14
34	6	2	—	—	8	—	3	—	—	3	14	15	2	—	31	1	8	—	—	9
35	9	7	—	—	16	—	8	—	—	8	22	14	—	2	38	—	8	—	--	8
36	2	3	—	—	5	—	4	1	—	5	6	9	2	—	17	—	11	—	—	11
37	6	2	—	—	8	1	3	—	—	4	7	13	—	—	20	—	6	2	—	8
38	5	8	—	—	13	—	5	—	—	5	6	12	—	—	18	—	17	—	—	17
39	2	3	—	--	5	—	—	—	—	—	3	25	—	—	28	—	9	1	—	10
40	3	15	1	—	19	1	12	4	—	17	10	19	4	—	33	—	17	—	—	17
41	—	2	—	—	2	—	2	—	—	2	5	14	—	1	20	—	8	1	—	9
42	—	4	—	--	4	—	2	—	—	2	6	17	1	—	24	—	10	—	--	10
43	—	—	1	—	1	—	3	—	—	3	2	7	—	—	9	—	9	1	--	10
44	1	2	—	1	4	—	1	1	—	2	4	11	1	1	17	—	9	2	—	11
45	5	6	—	—	11	—	5	1	—	6	6	16	4	—	26	—	9	1	—	10
46	—	3	—	1	4	1	—	—	—	1	3	8	—	—	11	—	5	—	—	5
47	—	5	—	--	5	1	—	—	—	1	4	15	—	—	19	—	4	1	—	5
48	2	2	—	—	4	—	5	1	—	6	6	12	1	—	19	1	9	--	—	10
49	2	3	—	—	5	—	—	1	—	1	3	5	—	—	8	--	10	—	—	10
50	—	4	2	—	6	—	6	4	—	10	4	13	3	—	20	—	7	1	—	8
51	1	—	—	—	1	—	—	—	—	—	2	6	1	—	9	—	3	-	—	4
52	—	2	1	1	4	—	—	1	—	1	2	6	2	—	10	1	2	—	—	3
53	—	1	—	—	1	—	—	2	—	2	2	5	1	—	8	--	6	—	—	6
54	—	3	—	—	3	—	1	—	—	1	—	6	—	—	6	—	3	2	—	5
55	—	4	--	—	4	—	4	2	—	6	2	2	—	—	4	—	7	1	—	8
56	—	—	—	—	—	—	—	1	—	1	—	4	1	—	5	—	2	—	—	2
57	—	—	—	—	—	—	1	—	—	1	1	9	—	—	10	—	1	—	—	1
58	—	2	—	—	2	--	1	1	—	2	2	8	1	—	11	1	4	—	—	5
59	—	—	—	—	—	—	—	—	—	—	1	2	1	—	4	—	1	—	—	1
60	1	4	—	—	5	—	4	3	—	7	—	5	4	—	9	-	2	1	—	3
Al frente	371	170	9	6	556	143	178	23	1	345	460	385	30	6	881	113	343	18	1	475

CUADRO XII b. *TABLEAU XII b.*

XVII — TERRITORIO DEL CHUBUT

Territoire du Chubut

Población argentina y extranjera de 61 años arriba, por estado civil y sexos

Population argentine et étrangère de 61 ans et au dessus, par état civil et sexes

S. Solteros — *Célibataires.* C. Casados — *Mariés.* V. Viudos — *Veufs.* SD. Sin datos — *Sans renseignements.*

RESUMEN POR EDADES

Résumé par âges

AÑOS *Ans*	ARGENTINOS — *Argentins*										EXTRANJEROS — *Étrangers*									
	VARONES — *Hommes*					MUJERES — *Femmes*					VARONES — *Hommes*					MUJERES — *Femmes*				
	S.	C.	V.	SD.	Total	S.	C.	V.	SD.	Total	S	C.	V.	SD.	Total	S.	C.	V.	SD.	Total
1	2	3	4	5	6	7	8	9	10	11	12	13	14	15	16	17	18	19	20	21
del frente	371	170	9	6	556	143	178	23	1	345	460	385	30	6	881	113	343	18	1	475
61	—	1	—	—	1	—	—	1	—	1	—	2	—	—	2	—	1	1	—	2
62	—	1	—	—	1	—	—	—	—	—	—	1	1	—	2	—	2	—	—	2
63	—	—	—	—	—	—	—	1	—	1	—	4	1	—	5	—	1	—	—	1
64	—	—	—	—	—	—	—	—	—	—	1	2	—	—	3	—	2	2	—	4
65	—	—	—	—	—	—	—	—	—	—	—	1	—	—	1	—	2	1	—	3
66	—	—	—	—	—	—	—	—	—	—	—	—	1	—	1	—	1	—	—	1
67	—	—	—	—	—	—	—	—	—	—	—	2	2	—	4	—	1	1	—	2
68	—	—	—	—	—	—	—	—	—	—	1	2	1	—	4	—	—	—	—	—
69	—	—	—	—	—	—	—	—	—	—	—	1	1	—	2	—	2	1	—	3
70	—	—	1	—	1	1	2	4	—	7	—	—	1	—	1	—	—	—	—	—
71	—	—	—	—	—	—	—	—	—	—	—	—	—	—	—	—	—	—	—	—
72	—	—	—	—	—	—	—	—	—	—	—	1	—	—	1	—	—	—	—	—
73	—	—	—	—	—	—	—	—	—	—	—	1	—	—	1	—	—	—	—	—
74	—	—	—	—	—	—	—	—	—	—	—	—	—	—	—	—	—	—	—	—
75	—	—	—	—	—	—	—	1	—	1	—	—	2	—	2	—	—	—	—	—
76	—	—	—	—	—	—	—	—	—	—	—	—	1	—	1	—	—	—	—	—
77	—	1	—	—	1	—	—	—	—	—	—	—	—	—	—	—	—	—	—	—
78	—	—	—	—	—	—	—	—	—	—	—	—	—	—	—	—	—	—	—	—
79	—	—	—	—	—	—	—	—	—	—	—	—	—	—	—	—	—	—	—	—
80	—	—	1	—	1	—	1	—	—	1	—	—	—	—	—	—	—	—	—	—
81	—	—	—	—	—	—	—	—	—	—	—	—	—	—	—	—	—	—	—	—
82	—	—	—	—	—	—	—	—	—	—	—	—	—	—	—	—	—	—	—	—
83	—	—	—	—	—	—	—	—	—	—	—	—	—	—	—	—	—	—	—	—
84	—	—	—	—	—	—	—	—	—	—	—	—	—	—	—	—	—	—	—	—
85	—	—	—	—	—	—	—	—	—	—	—	—	—	—	—	—	—	—	—	—
86	—	—	—	—	—	—	—	—	—	—	—	—	—	—	—	—	—	—	—	—
87	—	—	—	—	—	—	—	—	—	—	—	—	—	—	—	—	—	—	—	—
88	—	—	—	—	—	—	—	—	—	—	—	—	—	—	—	—	—	—	—	—
89	—	—	—	—	—	—	—	—	—	—	—	—	—	—	—	—	—	—	—	—
90	—	2	1	—	3	—	1	2	—	3	—	—	—	—	—	—	—	—	—	—
91	—	—	—	—	—	—	—	—	—	—	—	—	—	—	—	—	—	—	—	—
92	—	—	—	—	—	—	—	—	—	—	—	—	—	—	—	—	—	—	—	—
93	—	—	—	—	—	—	—	—	—	—	—	—	—	—	—	—	—	—	—	—
94	—	—	—	—	—	—	—	—	—	—	—	—	—	—	—	—	—	—	—	—
95	—	—	—	—	—	—	1	—	—	1	—	—	—	—	—	—	—	—	—	—
96	—	—	—	—	—	—	—	—	—	—	—	—	—	—	—	—	—	—	—	—
97	—	1	—	—	1	—	—	—	—	—	—	—	—	—	—	—	—	—	—	—
98	—	—	—	—	—	—	—	—	—	—	—	1	—	—	1	—	—	—	—	—
99	—	—	—	—	—	—	—	—	—	—	—	—	—	—	—	—	—	—	—	—
100 y más	—	—	2	—	2	—	—	1	—	1	—	—	—	—	—	—	—	—	—	—
Sin datos	—	—	—	13	13	—	—	—	10	10	1	2	—	2	5	—	—	—	1	1
TOTAL...	371	176	14	19	580	144	183	33	11	371	463	405	41	8	917	113	355	24	2	494

CUADRO XII a. *TABLEAU XII a.*

XXIII — TERRITORIO DE SANTA CRUZ

Territoire de Santa Cruz

Población argentina y extranjera de 14 años arriba, por estado civil y sexos

Population argentine et étrangère de 14 ans et au dessus, par état civil et sexes

S. Solteros — *Célibataires*, C. Casados — *Mariés*. V. Viudos — *Veufs*. SD. Sin datos — *Sans renseignements*.

RESUMEN POR EDADES

Resumé par âges

AÑOS *Ans*	ARGENTINOS — *Argentins*										EXTRANJEROS — *Étrangers*									
	VARONES — *Hommes*					MUJERES — *Femmes*					VARONES — *Hommes*					MUJERES — *Femmes*				
	S.	C.	V.	SD.	Total	S.	C.	V.	SD.	Total	S.	C.	V.	SD.	Total	S.	C.	V.	SD.	Total
1	2	3	4	5	6	7	8	9	10	11	12	13	14	15	16	17	18	19	20	21
14	4	—	—	—	4	3	—	—	—	3	4	—	—	—	4	2	—	—	—	2
15	1	—	—	—	1	2	—	—	—	2	1	—	—	—	1	2	—	—	—	2
16	3	—	—	—	3	1	1	—	—	2	5	—	—	—	5	2	—	—	—	2
17	3	—	—	—	3	1	—	—	—	1	4	—	—	—	4	1	1	—	—	2
18	10	—	—	—	10	2	3	—	—	5	6	—	—	—	6	3	1	—	—	4
19	8	—	—	—	8	2	2	—	—	4	8	—	—	—	8	3	1	—	—	4
20	4	2	—	—	6	7	3	—	—	10	15	—	—	—	15	2	2	—	—	4
21	8	5	—	—	13	—	1	—	—	1	6	—	—	—	6	1	3	—	—	4
22	15	3	—	—	18	3	8	—	—	11	8	—	—	1	9	—	2	—	—	2
23	11	2	—	1	14	4	4	—	—	8	10	—	—	—	10	—	4	—	—	4
24	12	—	—	—	12	4	6	—	—	10	17	1	—	—	18	2	4	—	—	6
25	10	9	—	—	19	4	3	—	—	7	28	1	—	—	29	1	4	—	—	5
26	16	2	—	—	18	2	1	—	—	3	14	1	—	—	15	—	2	—	—	2
27	11	5	—	—	16	—	2	—	—	2	14	1	—	—	15	1	1	—	—	2
28	14	2	—	—	16	2	3	—	—	5	19	5	—	—	24	—	1	—	—	1
29	3	2	—	1	6	—	1	—	—	1	9	1	—	—	10	—	2	—	—	2
30	15	5	1	1	22	1	5	1	—	7	22	7	1	—	30	—	5	—	—	5
31	6	—	—	—	6	—	—	—	—	—	4	2	—	—	6	—	3	—	—	3
32	4	3	1	—	8	—	3	—	—	3	7	2	—	—	9	—	—	—	—	—
33	4	2	—	—	6	—	1	—	—	1	9	—	—	—	9	—	1	—	—	1
34	4	2	1	—	7	—	1	1	—	2	5	2	—	—	7	—	2	—	—	2
35	2	4	—	—	6	1	—	—	—	1	22	3	—	1	26	—	2	—	—	2
36	—	1	—	—	1	—	—	—	—	—	1	1	—	—	2	—	—	—	—	—
37	1	—	—	—	1	—	2	—	—	2	3	5	1	—	9	—	1	—	—	1
38	1	2	—	—	3	—	2	—	—	2	12	5	—	—	17	—	1	—	—	1
39	3	3	—	—	6	—	1	—	—	1	—	3	—	—	3	—	1	—	—	1
40	6	7	—	—	13	2	2	—	—	4	12	4	2	—	18	—	6	1	—	7
41	—	2	—	—	2	—	—	—	—	—	—	3	—	—	3	—	—	—	—	—
42	—	—	—	—	—	—	—	—	—	—	3	—	—	—	3	1	3	—	—	4
43	—	—	—	—	—	—	1	—	—	1	2	1	—	—	3	—	—	—	—	—
44	—	—	1	—	1	—	—	—	—	—	—	1	—	—	1	—	2	—	—	2
45	1	—	—	—	1	—	—	1	—	1	4	2	1	—	7	—	2	—	—	2
46	—	1	—	—	1	—	—	—	—	—	2	2	—	—	4	—	—	—	—	—
47	—	—	—	—	—	—	—	—	—	—	2	1	—	—	3	—	2	—	—	2
48	2	—	—	—	2	—	—	—	—	—	2	1	—	—	3	—	—	—	—	—
49	—	—	—	—	—	—	—	—	—	—	2	1	—	—	3	—	—	—	—	—
50	—	—	—	—	—	—	4	—	—	4	3	7	1	—	11	—	—	1	—	1
51	—	—	—	—	—	—	—	—	—	—	—	1	—	—	1	—	—	—	—	—
52	1	—	—	—	1	—	1	—	—	1	1	1	1	—	3	—	—	—	—	—
53	—	—	—	—	—	—	—	—	—	—	1	—	—	—	1	1	—	—	—	1
54	—	—	—	—	—	—	—	—	—	—	—	—	—	—	—	—	—	—	—	—
55	1	1	—	—	2	—	—	—	—	—	2	2	—	—	4	—	—	—	—	—
56	—	—	—	—	—	—	—	—	—	—	—	—	—	—	—	—	—	—	—	—
57	—	1	—	—	1	—	—	—	—	—	—	2	—	—	2	—	1	—	—	1
58	—	—	1	—	1	—	—	—	—	—	—	—	1	—	1	—	—	—	—	—
59	—	1	—	—	1	—	—	—	—	—	1	—	—	—	1	—	—	—	—	—
60	—	1	—	—	1	—	—	—	—	—	1	—	—	—	1	—	1	—	—	1
Al frente	184	68	5	3	260	41	61	3	—	105	291	69	8	2	370	22	61	2	—	85

CUADRO XII b. *TABLEAU XII b.*

XXIII — TERRITORIO DE SANTA CRUZ

Territoire de Santa Cruz

Población argentina y extranjera de 61 años arriba, por estado civil y sexos

Population argentine et étrangère de 61 ans et au-dessus, par état civil et sexes

S. Solteros — *Célibataires.* C. Casados — *Mariés.* V. Viudos — *Veufs.* SD. Sin datos — *Sans renseignements.*

RESUMEN POR EDADES

Résumé par âges

AÑOS *Ans*	ARGENTINOS — *Argentins*										EXTRANJEROS — *Étrangers*									
	VARONES — *Hommes*					MUJERES — *Femmes*					VARONES — *Hommes*					MUJERES — *Femmes*				
	S.	C.	V.	SD.	Total	S.	C.	V.	SD.	Total	S.	C.	V.	SD.	Total	S.	C.	V.	SD.	Total
1	2	3	4	5	6	7	8	9	10	11	12	13	14	15	16	17	18	19	20	21
del frente	184	68	5	3	260	41	61	3	—	105	291	69	8	2	370	22	61	2	—	85
61	—	—	—	—	—	—	—	—	—	—	—	1	—	—	1	—	—	—	—	—
62	—	—	—	—	—	—	—	—	—	—	—	—	—	—	—	—	—	—	—	—
63	—	—	—	—	—	—	—	—	—	—	—	—	—	—	—	—	—	—	—	—
64	—	—	—	—	—	—	—	—	—	—	—	—	—	—	—	—	—	—	—	—
65	—	—	—	—	—	—	1	—	—	1	—	1	—	—	1	—	—	—	—	—
66	—	—	—	—	—	—	—	—	—	—	—	—	—	—	—	—	—	—	—	—
67	—	—	—	—	—	—	—	—	—	—	—	—	1	—	1	—	—	—	—	—
68	—	—	—	—	—	—	—	—	—	—	—	—	1	—	1	—	—	—	—	—
69	—	—	—	—	—	—	—	—	—	—	—	—	—	—	—	—	—	—	—	—
70	—	—	—	—	—	—	—	1	—	1	—	—	1	—	1	—	—	—	—	—
71	—	—	—	—	—	—	—	—	—	—	—	—	—	—	—	—	—	—	—	—
72	—	—	—	—	—	—	—	—	—	—	—	—	—	—	—	—	—	—	—	—
73	—	—	—	—	—	—	—	—	—	—	—	—	—	—	—	—	—	—	—	—
74	—	—	—	—	—	—	—	—	—	—	—	—	—	—	—	—	—	—	—	—
75	—	—	—	—	—	—	—	—	—		—	—	—	—	—	—	—	—	—	—
76	—	—	—	—	—	—	—	—	—	—	—	—	—	—	—	—	—	—	—	—
77	—	—	—	—	—	—	—	—	—	—	—	—	—	—	—	—	—	—	—	—
78	—	—	—	—	—	—	—	—	—	—	—	—	—	—	—	—	—	—	—	—
79	—	—	—	—	—	—	—	—	—	—	—	—	—	—	—	—	—	—	—	—
80	—	—	—	—	—	—	—	—	—	—	—	—	—	—	—	—	—	—	—	
81	—	—	—	—	—	—	—	—	—	—	—	—	—	—	—	—	—	—	—	—
82	—	—	—	—	—	—	—	—	—	—	—	—	—	—	—	—	—	—	—	—
83	—	—	—	—	—	—	—	—	—	—	—	—	—	—	—	—	—	—	—	—
84	—	—	—	—	—	—	—	—	—	—	—	—	—	—	—	—	—	—	—	—
85	—	—	—	—	—	—	—	—	—	—	—	—	—	—	—	—	—	—	—	—
86	—	—	—	—	—	—	—	—	—	—	—	—	—	—	—	—	—	—	—	—
87	—	—	—	—	—	—	—	—	—	—	—	—	—	—	—	—	—	—	—	—
88	—	—	—	—	—	—	—	—	—	—	—	—	—	—	—	—	—	—	—	—
89	—	—	—	—	—	—	—	—	—	—	—	—	—	—	—	—	—	—	—	—
90	—	—	—	—	—	—	—	—	—	—	—	—	—	—	—	—	—	—	—	—
91	—	—	—	—	—	—	—	—	—	—	—	—	—	—	—	—	—	—	—	—
92	—	—	—	—	—	—	—	—	—	—	—	—	—	—	—	—	—	—	—	—
93	—	—	—	—	—	—	—	—	—	—	—	—	—	—	—	—	—	—	—	—
94	—	—	—	—	—	—	—	—	—	—	—	—	—	—	—	—	—	—	—	—
95	—	—	—	—	—	—	—	—	—	—	—	—	—	—	—	—	—	—	—	—
96	—	—	—	—	—	—	—	—	—	—	—	—	—	—	—	—	—	—	—	—
97	—	—	—	—	—	—	—	—	—	—	—	—	—	—	—	—	—	—	—	—
98	—	—	—	—	—	—	—	—	—	—	—	—	—	—	—	—	—	—	—	—
99	—	—	—	—	—	—	—	—	—	—	—	—	—	—	—	—	—	—	—	—
100 y más	—	—	—	—	—	—	—	—	—	—	—	—	—	—	—	—	—	—	—	—
Sin datos	—	—	—	4	4	—	—	—	5	5	—	—	—	—	—	—	—	—	10	10
TOTAL..	184	68	5	7	264	41	62	4	5	112	291	71	11	2	375	22	61	2	10	95

CUADRO XII a. *TABLEAU XII a.*

XXI — TERRITORIO DE LA TIERRA DEL FUEGO

Territoire de la Terre du Feu

Población argentina y extranjera, de 14 años arriba, por estado civil y sexos

Population argentine et étrangere, de 14 ans et au-dessus, par état civil et sexe

S. Solteros — *Célibataires.* C. Casados — *Mariés.* V. Viudos — *Veufs.* SD. Sin datos — *Sans renseignements.*

RESUMEN POR EDADES

Résumé par âges

AÑOS *Ans*	ARGENTINOS — *Argentins*										EXTRANJEROS — *Étrangers*									
	VARONES — *Hommes*					MUJERES — *Femmes*					VARONES — *Hommes*					MUJERES — *Femmes*				
	S.	C.	V.	SD.	TOTAL	S.	C.	V.	SD.	TOTAL	S.	C.	V.	SD.	TOTAL	S.	C.	V.	SD.	TOTAL
1	2	3	4	5	6	7	8	9	10	11	12	13	14	15	16	17	18	19	20	21
14	2	—	—	—	2	1	—	—	—	1	—	—	—	—	—	—	—	—	—	—
15	2	—	—	—	2	2	—	—	—	2	—	—	—	—	—	—	1	—	—	1
16	5	—	—	—	5	2	—	—	—	2	—	—	—	—	—	—	—	—	—	—
17	1	—	—	—	1	—	—	—	—	—	1	—	—	—	1	—	—	—	—	—
18	4	—	—	—	4	2	—	—	—	2	6	—	—	—	6	1	—	—	—	1
19	3	—	—	—	3	—	—	—	—	—	2	—	—	—	2	1	—	—	—	1
20	7	—	—	—	7	2	2	—	—	4	10	—	—	—	10	—	—	—	—	—
21	3	1	—	1	5	—	—	—	—	—	7	—	—	—	7	—	—	—	—	—
22	4	—	—	—	4	2	—	—	—	2	10	—	—	—	10	—	—	—	—	—
23	4	—	—	—	4	1	—	—	—	1	6	—	—	—	6	—	—	—	—	—
24	10	—	—	—	10	3	1	—	—	4	8	—	—	—	8	—	1	—	—	1
25	7	—	—	—	7	5	—	—	—	5	9	2	—	—	11	—	—	—	—	—
26	4	1	—	—	5	—	1	—	—	1	6	—	—	—	6	—	—	—	—	—
27	5	—	—	—	5	1	1	1	—	3	4	—	—	—	4	—	2	—	—	2
28	6	—	—	1	7	1	—	—	—	1	9	1	—	—	10	—	1	—	—	1
29	6	1	—	—	7	—	—	—	—	—	6	1	—	—	7	1	—	—	—	1
30	9	—	—	—	9	5	1	—	—	6	18	2	—	—	20	1	2	—	—	3
31	—	—	—	—	—	—	—	—	—	—	2	2	1	—	5	—	—	—	—	—
32	1	—	—	—	1	—	—	—	—	—	2	1	2	—	5	—	1	—	—	1
33	1	1	—	—	2	—	—	—	—	—	4	2	1	—	7	1	—	—	—	1
34	2	1	—	—	3	1	1	—	—	2	2	1	—	—	3	1	—	—	—	1
35	4	3	—	1	8	2	1	1	—	4	5	2	—	1	8	—	—	—	—	—
36	4	1	—	1	6	—	1	—	—	1	7	—	—	—	7	—	—	—	—	—
37	2	2	—	—	4	1	—	—	—	1	—	—	—	—	—	—	—	—	—	—
38	4	—	1	—	5	1	—	—	—	1	—	1	—	—	1	—	—	—	—	—
39	2	1	—	—	3	—	—	—	—	—	—	1	—	—	1	—	—	—	—	—
40	6	—	—	1	7	3	2	1	—	6	2	2	—	—	4	—	—	—	—	—
41	—	—	—	—	—	—	—	—	—	—	1	—	—	—	1	—	—	—	—	—
42	1	—	—	—	1	1	—	—	—	1	3	—	1	—	4	—	—	—	—	—
43	—	—	1	—	1	—	1	—	—	1	2	1	1	—	4	—	—	—	—	—
44	—	1	—	—	1	—	—	—	—	—	1	—	—	—	1	1	—	—	—	1
45	4	—	—	—	4	1	—	—	1	2	—	1	—	—	1	1	1	—	—	2
46	1	—	—	—	1	—	—	—	—	—	1	1	—	—	2	—	—	—	—	—
47	—	1	—	—	1	—	—	—	—	—	2	1	—	—	3	1	—	—	—	1
48	1	—	—	—	1	—	—	—	—	—	3	—	—	—	3	—	—	—	—	—
49	—	1	—	—	1	—	—	—	—	—	—	1	—	—	1	—	—	—	—	—
50	2	1	—	—	3	—	—	—	1	1	3	2	1	—	6	—	—	—	—	—
51	—	—	—	—	—	—	—	—	—	—	—	—	—	—	—	—	—	—	—	—
52	1	—	—	—	1	—	—	—	—	—	—	—	—	—	—	—	—	—	—	—
53	—	—	—	—	—	—	—	—	—	—	1	2	—	—	3	—	1	—	—	1
54	1	—	—	—	1	—	—	—	—	—	1	—	—	—	1	—	—	—	—	—
55	—	—	—	—	—	—	—	—	—	—	—	1	—	—	1	—	—	—	—	—
56	—	—	—	—	—	—	—	—	—	—	1	—	—	—	1	—	—	—	—	—
57	—	1	—	—	1	—	—	—	—	—	—	—	—	—	—	—	—	—	—	—
58	—	—	—	—	—	—	—	—	—	—	—	—	—	—	—	—	—	—	—	—
59	—	—	—	—	—	—	—	—	—	—	—	—	—	—	—	—	—	—	—	—
60	1	—	—	—	1	1	—	—	—	1	—	—	1	—	1	—	—	—	—	—
Al frente	120	17	2	5	144	38	12	3	2	55	145	28	8	1	182	10	9	—	—	19

CUADRO XII b. *TABLEAU XII b.*

XXIV — TERRITORIO DE LA TIERRA DEL FUEGO

Territoire de la Terre du Feu

Población argentina y extranjera de 61 años arriba, por estado civil y sexos

Population argentine et étrangère de 61 ans et au-dessus, par état civil et sexes

S. Solteros — *Célibataires.* C. Casados — *Mariés.* V. Viudos — *Veufs.* SD. Sin datos — *Sans renseignements.*

RESUMEN POR EDADES

Résumé par âges

AÑOS *Ans*	ARGENTINOS — *Argentins*										EXTRANJEROS — *Étrangers*									
	VARONES — *Hommes*					MUJERES — *Femmes*					VARONES — *Hommes*					MUJERES — *Femmes*				
	S.	C.	V.	SD.	Total	S.	C.	V.	SD.	Total	S.	C.	V.	SD.	Total	S.	C.	V.	SD.	Total
1	2	3	4	5	6	7	8	9	10	11	12	13	14	15	16	17	18	19	20	21
del frente	120	17	2	5	144	38	12	8	2	55	145	28	8	1	182	10	9	—	—	19
61	—	—	—	—	—	—	—	—	—	—	—	—	—	—	—	—	—	—	—	—
62	—	—	—	—	—	—	—	—	—	—	—	—	—	—	—	—	—	—	—	—
63	—	—	—	—	—	—	—	—	—	—	—	—	—	—	—	—	1	—	—	1
64	—	—	—	—	—	—	—	—	—	—	—	—	—	—	—	—	—	—	—	—
65	—	—	—	—	—	—	—	—	—	—	—	1	—	—	1	—	—	—	—	—
66	—	—	—	—	—	—	—	—	—	—	—	—	—	—	—	—	—	—	—	—
67	—	—	—	—	—	—	—	—	—	—	—	—	—	—	—	—	—	—	—	—
68	—	—	—	—	—	—	—	—	—	—	—	—	—	—	—	—	—	—	—	—
69	—	—	—	—	—	—	—	—	—	—	—	—	—	—	—	—	—	—	—	—
70	—	—	—	—	—	—	—	—	—	—	—	—	—	—	—	—	—	—	—	—
71	—	—	—	—	—	—	—	—	—	—	—	—	—	—	—	—	—	—	—	—
72	—	—	—	—	—	—	—	—	—	—	—	—	—	—	—	—	—	—	—	—
73	—	—	—	—	—	—	—	—	—	—	—	—	—	—	—	—	—	—	—	—
74	—	—	—	—	—	—	—	—	—	—	—	—	—	—	—	—	—	—	—	—
75	—	—	—	—	—	—	—	—	—	—	—	—	—	—	—	—	—	—	—	—
76	—	—	—	—	—	—	—	—	—	—	—	—	—	—	—	—	—	—	—	—
77	—	—	—	—	—	—	—	—	—	—	—	—	—	—	—	—	—	—	—	—
78	—	—	—	—	—	—	—	—	—	—	—	—	—	—	—	—	—	—	—	—
79	—	—	—	—	—	—	—	—	—	—	—	—	—	—	—	—	—	—	—	—
80	—	—	—	—	—	—	—	—	—	—	—	—	—	—	—	—	—	—	—	—
81	—	—	—	—	—	—	—	—	—	—	—	—	—	—	—	—	—	—	—	—
82	—	—	—	—	—	—	—	—	—	—	—	—	—	—	—	—	—	—	—	—
83	—	—	—	—	—	—	—	—	—	—	—	—	—	—	—	—	—	—	—	—
84	—	—	—	—	—	—	—	—	—	—	—	—	—	—	—	—	—	—	—	—
85	—	—	—	—	—	—	—	—	—	—	—	—	—	—	—	—	—	—	—	—
86	—	—	—	—	—	—	—	—	—	—	—	—	—	—	—	—	—	—	—	—
87	—	—	—	—	—	—	—	—	—	—	—	—	—	—	—	—	—	—	—	—
88	—	—	—	—	—	—	—	—	—	—	—	—	—	—	—	—	—	—	—	—
89	—	—	—	—	—	—	—	—	—	—	—	—	—	—	—	—	—	—	—	—
90	—	—	—	—	—	—	—	—	—	—	—	—	—	—	—	—	—	—	—	—
91	—	—	—	—	—	—	—	—	—	—	—	—	—	—	—	—	—	—	—	—
92	—	—	—	—	—	—	—	—	—	—	—	—	—	—	—	—	—	—	—	—
93	—	—	—	—	—	—	—	—	—	—	—	—	—	—	—	—	—	—	—	—
94	—	—	—	—	—	—	—	—	—	—	—	—	—	—	—	—	—	—	—	—
95	—	—	—	—	—	—	—	—	—	—	—	—	—	—	—	—	—	—	—	—
96	—	—	—	—	—	—	—	—	—	—	—	—	—	—	—	—	—	—	—	—
97	—	—	—	—	—	—	—	—	—	—	—	—	—	—	—	—	—	—	—	—
98	—	—	—	—	—	—	—	—	—	—	—	—	—	—	—	—	—	—	—	—
99	—	—	—	—	—	—	—	—	—	—	—	—	—	—	—	—	—	—	—	—
100 y más	—	—	—	—	—	—	—	—	—	—	—	—	—	—	—	—	—	—	—	—
Sin datos	—	—	—	—	—	—	—	—	—	—	—	—	—	—	—	—	—	—	—	—
TOTAL ...	120	17	2	5	144	38	12	8	2	55	145	29	8	1	183	10	10	—	—	20

CUADRO XIII

TERRITORIOS
Territoires

TABLEAU XIII

Población argentina y extranjera, por sexos, según su grado de instrucción

LOS QUE SABEN LEER Y ESCRIBIR DE 6 AÑOS ARRIBA Y LOS QUE NO SABEN, Y SU PROPORCIÓN POR MIL

Population argentine et étrangère, par sexes, selon son degré d'instruction; ceux qui savent lire et écrire de 6 ans au-dessus, et ceux qui ne savent pas; et leur proportion par mil

DEPARTAMENTOS / DÉPARTEMENTS	TOTAL de habitantes de 6 años arriba / *Total d'habitants de 6 ans et au-dessus*	SABEN LEER Y ESCRIBIR / *Savent lire et écrire*				NO SABEN LEER Y ESCRIBIR / *Ne savent ni lire ni écrire*				TOTAL GENERAL		PROPORCION POR MIL / *Proportion par mil*	
		ARGENTINOS / *Argentins*		EXTRANJEROS / *Etrangers*		ARGENTINOS / *Argentins*		EXTRANJEROS / *Etrangers*					
		Varones / Hommes	Mujeres / Femmes	V H	M F	V H	M F	V H	M F	SABEN / *Savent*	NO / *Ne savent pas*	SABEN / *Savent*	NO / *Ne savent pas*
1	2	3	4	5	6	7	8	9	10	11	12	13	14
XVI — TERRITORIO DE MISIONES													
1 Apóstoles	1,042	52	18	100	33	217	243	203	176	203	889	195	805
2 Campo Grande	321	2	—	30	—	49	11	218	11	82	289	100	900
3 Candelaria	1,485	134	81	165	25	245	267	304	214	405	1,080	282	718
4 Cerro Corá	1,082	64	28	120	20	164	187	273	176	232	800	225	775
5 Concepción	5,914	187	169	566	217	766	743	1,769	1,497	1,139	4,775	193	807
6 Frontera (La)	1,172	98	28	195	17	250	151	325	108	338	834	288	712
7 Monteagudo	531	6	—	51	11	26	28	216	193	68	468	128	872
8 Posadas (Capital)	5,929	792	596	528	227	1,115	1,878	520	778	2,188	3,791	361	639
9 Santa Ana	1,710	109	70	232	56	267	294	389	293	467	1,243	273	727
10 San Cárlos	752	90	15	21	—	223	311	46	46	126	626	168	832
11 San Ignacio y Corpus	1,707	90	30	186	31	358	383	436	243	337	1,370	197	803
12 San Javier	2,875	51	21	225	68	204	167	1,173	966	365	2,510	127	873
13 San José	1,852	61	20	182	39	309	305	505	431	302	1,550	163	837
14 San Pedro	545	29	2	64	7	95	46	250	52	102	448	187	813
TOTAL XVI	26,817	1,765	1,078	2,600	751	4,288	4,464	6,627	5,184	6,254	20,563	233	767
XVII — TERRITORIO DE FORMOSA													
1 I Formosa (Capital)	2,337	270	102	351	187	431	259	357	430	860	1,477	368	632
2 II	307	14	2	56	11	21	17	102	84	83	224	271	729
3 III	1,043	82	2	154	28	156	161	301	214	211	832	202	798
4 IV	210	12	—	24	4	78	59	25	18	40	170	191	809
5 V	189	85	9	8	1	67	67	4	8	48	141	254	746
TOTAL XVII	4,086	363	115	588	176	748	563	789	744	1,242	2,844	304	696
XVIII — TERRITORIO DEL CHACO													
1 Caaguazú	661	67	36	8	—	359	190	3	3	106	555	160	840
2 Florencia al Norte	403	25	13	50	24	180	120	24	17	112	291	277	723
3 Guaycurú	851	69	30	152	61	226	188	61	69	312	589	367	633
4 Martinez de Hoz	1,135	100	43	163	65	297	218	113	136	371	764	327	673
5 Resistencia (Capital)	3,343	346	280	474	221	719	693	272	338	1,321	2,022	395	605
6 San Bernardo	193	36	11	—	—	78	68	—	—	47	146	243	757
7 Solalindo	1,850	84	27	162	92	641	564	160	120	365	1,485	200	800
TOTAL XVIII	8,436	727	440	1,004	463	2,450	2,036	633	683	2,634	5,802	312	688
XIX — TERRITORIO DE LA PAMPA													
1 I	2,491	308	196	301	48	886	569	186	47	858	1,688	342	658
2 II	3,219	428	265	488	100	988	685	195	80	1,276	1,942	396	604
3 III	2,289	242	186	395	101	719	460	171	65	874	1,415	382	618
4 IV	1,892	233	120	340	64	542	354	198	46	757	1,195	400	600
5 V	967	67	85	92	15	358	275	92	88	209	758	216	784
6 VI	998	122	83	65	8	397	292	21	10	278	720	279	721
7 VII Victorica	4,321	604	405	205	59	1,714	1,248	78	18	1,278	3,048	295	705
8 VIII Grl Acha (Capital)	2,489	278	173	242	46	917	686	107	45	784	1,755	295	705
9 IX y XIII	1,046	97	58	141	14	344	229	143	20	310	786	296	704
10 X	810	20	12	83	5	120	84	29	7	70	240	226	774

CUADRO XIII

TABLEAU XIII

TERRITORIOS

Territoires

Población argentina y extranjera, por sexos, según su grado de instrucción

LOS QUE SABEN LEER Y ESCRIBIR DE 6 AÑOS ARRIBA Y LOS QUE NO SABEN, Y SU PROPORCION POR MIL

Population argentine et étrangère, par sexes, selon son degré d'instruction; ceux qui savent lire et écrire de 6 ans au-dessus, et ceux qui ne savent pas; et leur proportion par mil

DEPARTAMENTOS DÉPARTEMENTS	TOTAL de habitantes de 6 años arriba *Total d'habitants de 6 ans et au-dessus*	SABEN LEER Y ESCRIBIR *Savent lire et écrire*				NO SABEN LEER Y ESCRIBIR *Ne savent ni lire ni écrire*				TOTAL GENERAL		PROPORCION POR MIL PROPORTION *par mil*	
		ARGENTINOS *Argentins*		EXTRANJEROS *Etrangers*		ARGENTINOS *Argentins*		EXTRANJEROS *Etrangers*					
		Varones Hommes	Mujeres Femmes	V H	M F	V H	M F	V H	M F	SABEN *Savent*	NO *Ne savent pas*	SABEN *Savent*	NO *Ne savent pas*
1	2	3	4	5	6	7	8	9	10	11	12	13	14
XIX — TERRITORIO DE La PAMPA													
11 XI	250	22	12	6	—	108	76	17	9	40	210	160	840
12 XII	309	29	13	8	—	147	102	8	2	50	259	162	838
13 XIII (*)	—	—	—	—	—	—	—	—	—	—	—	—	—
14 XIV	94	3	—	—	—	50	27	8	6	3	91	32	968
15 XV	308	6	2	4	1	128	100	73	54	13	355	35	965
TOTAL XIX	21,043	2,449	1,510	2,520	461	7,408	5,187	1,266	442	6,740	14,303	320	680
XX — TERRITORIO DEL NEUQUÉN													
1 I	8,348	64	25	404	264	331	279	1,001	980	757	2,591	226	774
2 II Chos-Malal Cpl).	4,065	93	55	540	264	392	351	1,263	1,107	952	3,053	238	762
3 III	323	13	3	23	17	45	25	138	59	56	267	173	827
4 IV	2,208	61	24	222	76	430	388	578	429	388	1,825	174	826
5 V	1,916	88	26	194	96	391	308	496	317	404	1,512	211	789
TOTAL XX	11,860	319	133	1,383	717	1,589	1,351	3,416	2,892	2,552	9,248	216	784
XXI — TERRITORIO DEL RIO NEGRO													
1 Avellaneda	970	75	31	56	12	365	280	117	34	174	796	179	821
2 Nahuel-Huapi (Bariloche)	163	2	—	21	7	25	15	62	31	30	133	184	816
3 Nueve de Julio (Balcheta	—	—	—	—	—	—	—	—	—	—	—	—	—
4 Pringles (Coronel)	2,006	192	172	137	30	759	514	158	41	531	1,475	265	735
5 Roca (General)	1,209	237	66	73	27	416	267	85	40	403	806	333	667
6 Veinticinco de Mayo	347	6	—	10	1	151	164	14	1	17	330	49	951
7 Viedma (Capital)	2,950	391	360	257	83	799	761	219	80	1,091	1,859	370	630
TOTAL XXI	7,645	903	629	554	160	2,515	1,999	655	230	2,246	5,599	294	706
XXII — TERRITORIO DEL CHUBUT													
1 Dieciseis de Octubre	940	42	11	119	18	341	309	77	32	190	750	202	798
2 Gaimán	952	115	92	306	215	59	52	58	55	728	224	765	235
3 Rawson (Capital)	1,167	210	147	349	180	121	58	58	46	886	281	759	241
TOTAL XXII	3,059	367	250	774	413	521	405	193	130	1,804	1,255	590	410
XXIII — TERRITORIO DE SANTA CRUZ													
1 Gallegos (Capital)	403	36	9	188	53	30	12	59	16	286	117	710	290
2 Puerto Deseado	39	7	2	4	6	4	1	5	10	19	20	487	513
3 Santa Cruz	495	69	19	100	17	150	102	29	9	205	290	414	586
4 San Julian	—	—	—	—	—	—	—	—	—	—	—	—	—
TOTAL XXIII	937	112	30	292	76	184	115	93	35	510	427	544	456
XXIV — TERRITORIO DE LA TIERRA DEL FUEGO													
1 Bahia Thetis	23	4	1	5	—	3	7	3	—	10	13	435	565
2 Isla de los Estados	54	17	—	27	—	5	3	2	—	44	10	815	185
3 San Sebastian	71	14	2	30	4	7	1	12	1	50	21	704	296
4 Ushuaia (Capital)	292	55	13	94	14	64	39	11	2	176	116	603	397
TOTAL XXIV	440	90	16	156	18	79	50	28	3	280	160	636	364

(*) La población del departamento XIII está comprendido en las cifras de la del IX.

CUADRO XIV

TERRITORIOS
Territoires

TABLEAU XIV

Instrucción pública — Escolares y educandos de 6 á 14 años y su proporción por mil

Instruction publique — Enfants qui vont à l'école ou reçoivent instruction particulière de 6 à 14 ans et leur proportion par mille

DEPARTAMENTOS / DÉPARTEMENTS	TOTAL DE NIÑOS DE 6 Á 14 AÑOS — *Total d'enfants de 6 à 14 ans*		VAN Á LA ESCUELA — *Vont à l'école*		NO VAN A LA ESCUELA PERO SABEN LEER Y ESCRIBIR — *Ne vont pas à l'école, mais savent lire et écrire*		TOTAL DE ESCOLARES Y ALFABETOS — *Total d'enfants qui vont à l'école ou savent lire*		TOTAL GENERAL	NO VAN A LA ESCUELA Y NO SABEN LEER NI ESCRIBIR — *Ne vont pas à l'école et ne savent lire ni écrire*		Proporcion de escolares y alfabetos por mil niños de 6 á 14 años — *Proportion d'enfants qui vont à l'école et de ceux qui n'y vont pas et savent lire, par mil de 6 à 14 ans*	Quedan sin instrucción por mil — *Enfants sans instruction par mil*
	Varones Garçons	Mujeres Filles	V G	M F	V G	M F	V G	M F		V G	M F		
1	2	3	4	5	6	7	8	9	10	11	12	13	14
XVI—TERRITORIO DE MISIONES													
1 Apóstoles	156	146	3	2	9	3	12	5	17	144	141	56	944
2 Campo Grande	26	5	—	—	—	—	—	—	—	26	5	—	1,000
3 Candelaria	184	186	78	56	20	14	98	70	168	86	116	454	546
4 Cerro-Corá	161	122	45	13	11	9	56	22	78	105	100	276	724
5 Concepción	1,190	857	45	41	52	40	97	81	178	1,093	776	87	913
6 Frontera (La)	121	81	50	26	6	1	56	27	83	65	54	411	589
7 Monteagudo	81	80	—	—	3	—	3	—	3	78	80	19	981
8 Posadas (Capital)	951	989	263	244	84	81	347	325	672	604	664	346	654
9 Santa Ana	290	262	80	56	31	15	111	71	182	179	191	330	670
10 San Cárlos	142	140	35	4	3	1	38	5	43	104	135	152	848
11 San Ignacio y Corpus	244	203	58	18	5	5	63	23	86	181	180	192	808
12 San Javier	525	410	190	131	6	5	196	136	332	329	274	355	645
13 San José	351	261	65	39	10	2	75	41	116	276	220	190	810
14 San Pedro	42	28	5	2	1	1	6	3	9	80	25	120	871
	4,464	3,770	917	632	241	177	1,158	809	1,967	3,306	2,961	230	761
TOTAL XVI	8,234		1,549		418		1,967			6,267		1,000	
XVII—TERRITORIO DE FORMOSA													
1 I Formosa (Capital)	323	269	113	59	32	29	145	88	233	178	181	394	606
2 II	42	32	—	—	4	2	4	2	6	38	30	81	919
3 III	94	96	13	12	7	2	20	14	34	74	82	179	821
4 IV	27	10	—	—	1	1	1	1	2	26	9	54	946
5 V	33	30	2	3	1	—	3	3	6	30	27	95	905
	519	437	128	74	45	34	173	108	281	346	329	294	706
TOTAL XVII	956		202		79		281			675		1,000	
XVIII—TERRITORIO DEL CHACO													
1 Caaguazú	90	74	9	14	3	—	12	14	26	78	60	159	841
2 Florencia al Norte	49	48	1	4	3	7	4	11	15	45	37	155	845
3 Guaycurú	110	86	30	21	6	9	36	30	66	74	56	337	663
4 Martinez de Hoz	168	153	71	56	30	13	101	69	170	67	84	530	470
5 Resistencia (Capital)	521	494	179	170	54	55	233	225	458	288	269	452	548
6 San Bernardo	41	25	1	—	4	1	5	1	6	36	24	91	909
7 Solalindo	235	177	61	58	16	20	77	58	135	158	119	328	672
	1,214	1,057	352	303	116	105	468	408	876	746	649	386	614
TOTAL XVIII	2,271		655		221		876			1,595		1,000	
XIX—TERRITORIO DE LA PAMPA													
1 I	389	295	15	13	50	44	65	57	122	524	238	179	821
2 II	448	683	32	46	68	56	100	102	202	348	281	243	757
3 III	327	280	5	4	42	39	47	43	90	280	217	153	847
4 IV	202	193	8	1	32	28	40	29	69	162	164	175	825
5 V	134	148	1	5	5	13	6	18	24	128	130	85	915
6 VI	157	165	5	1	14	23	19	24	43	138	141	134	866
7 VII Victorica	712	609	80	69	54	58	134	127	261	578	482	198	802
8 VIII Gral. Acha (Capit.)	304	327	36	33	13	25	49	58	107	255	269	170	830
9 IX y XIII	138	106	1	—	16	13	17	13	30	121	93	122	878
10 X	41	40	—	—	—	—	—	—	—	41	40	—	1000

CUADRO XIV

TERRITORIOS
Territoires

TABLEAU XIV

Instrucción pública. — Escolares y educandos de 6 á 14 años y su proporción por mil
Instruction publique—Enfants qui vont à l'école ou reçoivent une instruction particuliére de 6 à 14 ans et leur proportion par mil

DEPARTAMENTOS / DÉPARTEMENTS	TOTAL DE NIÑOS DE 6 A 14 AÑOS. *Total d'enfants de 6 à 14 ans*		VAN A LA ESCUELA. *Vont à l'école*		NO VAN A LA ESCUELA PERO SABEN LEER Y ESCRIBIR. *Ne vont pas à l'école, mais savent lire et écrire*		TOTAL DE ESCOLARES Y ALFABETOS. *Total d'enfants qui vont à l'école ou savent lire*		TOTAL GENERAL	NO VAN A LA ESCUELA Y NO SABEN LEER NI ESCRIBIR. *Ne vont pas à l'école et ne savent lire ni écrire*		Proporción de escolares y alfabetos por mil niños de 6 a 14 años. *Proportion d'enfants qui vont à l'école et de ceux qui n'y vont pas et savent lire, par mil, de 6 à 14 ans*	Quedan sin instrucción por mil. *Enfants sans instruction par mil*
	Varones Garçons	Mujeres Filles	V. G.	M. F.	V. G.	M. F.	V. G.	M. F.		V. G	M. F.		
1	2	3	4	5	6	7	8	9	10	11	12	13	14
11 XI	45	34	—	—	2	—	2	—	2	43	34	25	975
12 XII	54	37	-	1	3	—	3	1	4	51	30	44	956
13 XIII (*)	—	—	—	—	—	—	—	—	—	—	—	—	—
14 XIV	28	12	—	—	—	—	—	—	—	28	12	—	1000
15 XV	92	63	—	—	—	—	—	—	—	92	63	—	1000
	3,071	2,672	183	173	299	299	482	472	954	2,589	2,200	166	834
TOTAL XIX	5,743		356		598		954			5,743		1,000	
XX—TERRITORIO NEUQUÉN													
1 I	542	482	44	36	29	32	73	68	141	469	414	138	862
2 II Chos-Malal (Capital)	644	561	67	52	34	29	101	81	182	543	480	151	849
3 III	52	31	—	—	—	—	—	—	—	52	31	—	—
4 IV	316	222	13	8	17	10	30	18	48	286	204	89	911
5 V	237	189	19	13	14	17	33	30	63	204	159	118	852
	1,791	1,485	143	109	94	88	257	197	434	1,554	1,288	132	868
TOTAL XX	3,276		252		182		434			2,842		1,000	
XXI—TERRITORIO RIO NEGRO													
1 Avellaneda	132	101	3	6	14	7	17	13	30	115	88	129	871
2 Nahuel-Huapi (Bariloche)	26	14	—	—	—	—				26	14	—	1,000
3 Nueve de Julio (Balcheta)			—	—	—	—	—	—	—	—	—	—	—
4 Pringles (Coronel)	301	262	50	66	23	22	73	88	161	228	174	286	714
5 Roca (General)	106	117	24	39	6	5	30	44	74	76	73	332	668
6 Veinticinco de Mayo	46	51	—	—	—	—	—	—	—	46	51	—	1,000
7 Viedma (Capital)	477	431	121	122	52	49	173	171	344	304	260	579	621
	1,088	976	198	233	95	83	293	316	609	795	660	295	705
TOTAL XXI	2,064		431		178		609			1,455		1,000	
XXII—TERRITORIO CHUBUT													
1 Dieciseis de Octubre	99	84	1	—	10	5	11	5	16	88	79	87	913
2 Gaimán	152	148	63	48	35	40	98	88	186	54	60	620	380
3 Rawson (Capital)	146	140	71	68	19	31	90	99	189	56	41	661	339
	397	372	135	116	64	76	199	192	391	198	180	508	492
TOTAL XXII	769		251		140		391			378		1,000	
XXIII—TERRITORIO DE SANTA CRUZ													
1 Gallegos (Capital)	20	24	1	3	6	11	10	14	24	10	10	545	455
2 Puerto Deseado	3	1	—	—	—	—	—	—	—	2	1	—	1,000
3 Santa Cruz	27	29	1	—	4	7	5	7	12	22	22	214	786
4 San Julián													
	50	54	2	3	13	18	15	21	36	35	33	346	654
TOTAL XXIII	104		5		31		36			68		1,000	
XXIV TERRITORIO DE LA TIERRA DEL FUEGO													
1 Bahía Thetis	2	1	—	—	—	—	—	—	—	2	1	—	1,000
2 Isla de los Estados	—	—	—	—	—	—	—	—	—	—	—	—	—
3 San Sebastián	3	1	3	—	—	1	3	1	4	—	—	1,000	—
4 Ushuaia (Capital)	23	11	8	3	6	3	14	6	20	9	5	588	412
	28	13	11	3	6	4	17	7	24	11	6	585	415
TOTAL XIV	41		14		10		24			17		1,000	

(*) La población del departamento XIII está comprendida en las cifras de las del IX.

CUADRO XV

TABLEAU XV

TERRITORIOS

Territoires

Instrucción pública. — Niños argentinos y extranjeros, por sexos y edad, que van á la escuela

Instruction publique.—Enfants argentins et étrangers, par sexes et âge, qui vont à l'école

RESÚMEN

Résumé

AÑOS DE EDAD *Ages*	NÚMERO ABSOLUTO DE NIÑOS *Nombre absolu d'enfants*			Van á la escuela — *Vont à l'école*						TOTAL GENERAL	PROPORCIÓN POR MIL DE ESCOLARES SOBRE EL TOTAL DE NIÑOS *Proportion par mil d'écoliers sur le total d'enfants*
				ARGENTINOS *Argentins*			EXTRANJEROS *Etrangers*				
	ARGENTINOS *Argentins*	EXTRANJEROS *Etrangers*	TOTAL	VARONES *Garçons*	MUJERES *Filles*	TOTAL	VARONES *Garçons*	MUJERES *Filles*	TOTAL		
1	2	3	4	5	6	7	8	9	10	11	12
XVI — TERRITORIO DE MISIONES											
6	742	384	1,126	41	44	85	33	16	49	134	119
7	741	395	1,136	69	51	120	36	23	59	179	158
8	711	436	1,147	81	59	140	34	32	66	206	180
9	515	299	814	78	59	137	31	26	57	194	238
10	664	397	1,061	111	71	182	34	25	59	241	227
11	422	266	688	77	62	139	28	20	48	187	273
12	581	366	947	92	51	143	33	18	51	194	205
13	325	265	590	51	31	82	21	19	40	122	207
14	416	309	725	55	24	79	12	1	13	92	127
TOTAL XVI..	5,117	3,117	8,234	655	452	1,107	262	180	442	1,549	188
XVII — TERRITORIO DE FORMOSA											
6	100	38	138	8	3	11	4	2	6	17	123
7	110	47	157	21	8	29	4	3	7	36	229
8	78	43	121	7	7	14	7	4	11	25	207
9	56	32	88	12	9	21	6	1	7	28	318
10	82	45	127	13	—	13	4	9	13	26	205
11	40	30	70	13	5	18	4	3	7	25	357
12	52	51	103	4	9	13	10	—	10	23	223
13	37	34	71	2	7	9	3	2	5	14	197
14	37	44	81	1	—	1	5	2	7	8	99
TOTAL XVII.	592	364	956	81	48	129	47	26	73	202	211
XVIII—TERRITORIO DEL CHACO											
6	295	45	340	28	32	60	6	6	12	72	212
7	248	45	293	36	26	62	8	6	14	76	260
8	261	59	320	86	48	79	9	10	19	98	306
9	176	51	227	29	28	57	11	14	25	82	361
10	221	75	296	89	25	64	18	19	37	101	341
11	116	62	178	20	23	43	18	13	31	74	416
11	181	57	238	26	22	48	15	6	21	69	290
13	117	61	178	16	15	34	12	3	15	49	275
14	135	66	201	10	6	16	12	6	18	34	169
TOTAL XVIII	1,750	521	2,271	243	220	463	109	83	192	655	288

CUADRO XV *TABLEAU XV*

TERRITORIOS
Territoires

Instrucción pública. — Niños argentinos y extranjeros, por sexos y edad, que van á la escuela

Instruction publique.—Enfants argentins et étrangers, par sexes et âge, qui vont à l'école

RESÚMEN

Résumé

AÑOS DE EDAD *Age*	NUMERO ABSOLUTO DE NIÑOS *Nombre absolu d'enfants*			Van á la escuela — *Vont à l'école*						TOTAL GENERAL	PROPORCIÓN POR MIL DE ESCOLARES SOBRE EL TOTAL DE NIÑOS *Proportion par mil d'écoliers sur le total d'enfants*
				ARGENTINOS *Argentins*			EXTRANJEROS *Etrangers*				
	ARGENTINOS *Argentins*	EXTRANJEROS *Etrangers*	TOTAL	VARONES *Garçons*	MUJERES *Femmes*	TOTAL	VARONES *Garçons*	MUJERES *Femmes*	TOTAL		
1	2	3	4	5	6	7	8	9	10	11	12
XIX — TERRITORIO DE LA PAMPA											
6	751	25	776	10	17	27	1	—	1	28	36
7	816	21	837	24	19	43	1	—	1	44	53
8	729	43	772	21	16	37	1	2	3	40	39
9	591	31	622	24	22	46	1	2	3	49	79
10	618	36	654	19	31	50	—	2	2	52	80
11	474	20	494	27	22	49	2	2	4	53	107
12	566	45	611	21	19	40	2	—	2	42	69
13	453	31	484	17	9	26	1	—	1	27	56
14	452	41	493	11	10	21	—	—	—	21	43
TOTAL XIX..	5,450	293	5,743	174	165	339	9	8	17	356	62
XX — TERRITORIO DEL NEUQUÉN											
6	287	157	444	8	5	13	1	3	4	17	38
7	259	217	476	19	11	30	9	10	19	49	103
8	260	192	452	11	12	23	1	5	6	29	64
9	140	168	308	3	4	7	6	3	9	16	52
10	164	214	378	8	12	20	12	5	17	37	98
11	73	178	251	2	6	8	10	9	19	27	108
12	124	296	420	9	6	15	12	7	19	34	81
13	55	188	243	3	1	4	12	5	17	21	86
14	51	253	304	2	1	3	15	4	19	22	72
TOTAL XX...	1,413	1,863	3,276	65	58	123	78	51	129	252	77
XXI — TERRITORIO DEL RIO NEGRO											
6	264	8	272	18	18	36	1	—	1	37	136
7	248	9	257	18	21	39	—	1	1	40	156
8	274	15	289	26	31	57	3	—	3	60	208
9	180	7	187	23	32	55	3	1	4	59	316
10	269	17	286	31	30	61	1	1	2	63	220
11	151	12	163	21	28	49	1	1	2	51	313
12	240	24	264	23	34	57	1	1	2	59	223
13	149	15	164	12	22	34	—	1	1	35	213
14	166	16	182	15	11	26	1	—	1	27	148
TOTAL XXI...	1,941	123	2,064	187	227	414	11	6	17	431	209

CUADRO XV

TABLEAU XV

TERRITORIOS

Territoires

Instrucción pública — Niños argentinos y extranjeros, por sexos y edad, que van á la escuela

Instruction publique — Enfants argentins et étrangers, par sexes et âge, qui vont à l'école

RESÚMEN

Résumé

AÑOS DE EDAD *Age*	NÚMERO ABSOLUTO DE NIÑOS *Nombre absolu d'enfants*			Van á la escuela — *Vont à l'école*						TOTAL GENERAL	PROPORCIÓN POR MIL DE ESCOLARES SOBRE EL TOTAL DE NIÑOS *Proportion par mil d'écoliers sur le total d'enfants*
				ARGENTINOS *Argentins*			EXTRANJEROS *Etrangers*				
	ARGENTINOS *Argentins*	EXTRANJEROS *Etrangers*	TOTAL	VARONES *Garçons*	MUJERES *Filles*	TOTAL	VARONES *Garçons*	MUJERES *Filles*	TOTAL		
1	2	3	4	5	6	7	8	9	10	11	12
XXII — TERRITORIO DEL CHUBUT											
6	99	5	104	11	18	29	—	1	1	30	288
7	91	11	102	14	11	25	2	1	3	28	275
8	73	12	85	15	9	24	—	—	—	24	282
9	70	20	90	18	19	37	4	3	7	44	289
10	78	22	100	14	10	24	4	2	6	30	300
11	61	8	69	15	13	28	1	—	1	29	420
12	79	20	99	18	13	31	4	3	7	38	384
13	41	7	48	7	5	12	—	2	2	14	292
14	45	27	72	3	6	9	5	—	5	14	194
TOTAL XXII..	637	132	769	115	104	219	20	12	32	251	326
XXIII — TERRITORIO DE SANTA CRUZ											
6	18	—	18	—	1	1	—	—	—	1	—
7	12	3	15	—	—	—	—	—	—	—	—
8	10	—	10	—	—	—	—	—	—	—	—
9	4	3	7	—	—	—	—	—	—	—	
10	11	4	15	—	—	—	—	—	—	—	—
11	3	8	11	—	—	—	1	2	3	3	273
12	3	4	7	—	—	—	—	—	—	—	—
13	4	4	8	1	—	1	—	—	—	1	—
14	7	6	13	—	—	—	—	—	—	—	—
TOTAL XXIII.	72	32	104	1	1	2	1	2	3	5	48
XXIV — TERRITORIO DE LA TIERRA DEL FUEGO											
6	4	—	4	1	—	1	—	—	—	1	250
7	5	—	5	1	—	1	—	—	—	1	200
8	5	—	5	2	—	2	—	—	—	2	400
9	5	1	6	1	1	2	—	1	1	3	500
10	3	—	3	2	—	2	—	—	—	2	667
11	3	—	3	—	—	—	—	—	—	—	—
12	5	1	6	1	1	2	1	—	1	3	500
13	6	—	6	2	—	2	—	—	—	2	337
14	3	—	3	—	—	—	—	—	—	—	—
TOTAL XXIV.	39	2	41	10	2	12	1	1	2	14	341

CUADRO XVI *TABLEAU XVI*

TERRITORIOS
Territoires

Instrucción pública. — Niños argentinos y extranjeros, por sexos y edad, que no van á la escuela pero saben leer y escribir

Instruction publique.—Enfants argentins et étrangers, par sexes et âge, qui ne vont pas à l'école mais savent lire et écrire

RESÚMEN

Résumé

AÑOS DE EDAD *Ages*	NO VAN Á LA ESCUELA PERO SABEN LEER Y ESCRIBIR *Ne vont pas à l'école mais savent lire et écrire* — ARGENTINOS *Argentins* — VARONES *Garçons*	ARGENTINOS — MUJERES *Filles*	ARGENTINOS — TOTAL	EXTRANJEROS *Etrangers* — VARONES *Garçons*	EXTRANJEROS — MUJERES *Filles*	EXTRANJEROS — TOTAL	TOTAL GENERAL	VAN Á LA ESCUELA *Vont à l'école*	TOTAL DE EDUCADOS *Total de ceux qui reçoivent instruction* — ABSOLUTO *Absolu*	TOTAL DE EDUCADOS — POR MIL *Par mil*	QUEDAN SIN INSTRUCCIÓN *Restent sans instruction* — ABSOLUTO *Absolu*	QUEDAN SIN INSTRUCCIÓN — POR MIL *Par mil*
1	2	3	4	5	6	7	8	9	10	11	12	13
XVI — TERRITORIO DE MISIONES												
6	2	1	3	—	1	1	4	134	138	123	988	877
7	5	6	11	2	1	3	14	179	193	170	943	830
8	8	7	15	6	—	6	21	206	227	198	920	802
9	10	10	20	1	4	5	25	194	219	269	595	731
10	14	12	26	10	3	13	39	241	280	264	781	736
11	20	9	29	2	6	8	37	187	224	326	464	674
12	31	28	59	12	8	20	79	194	273	288	674	712
13	20	28	48	17	8	25	73	122	195	331	395	669
14	56	33	92	22	12	34	126	92	218	301	507	699
Total XVI.....	169	134	303	72	43	115	418	1.549	1.967	289	6.267	761
XVII — TERRITORIO DE FORMOSA												
6	—	—	—	—	—	—	—	17	17	123	121	877
7	1	1	2	1	—	1	3	36	39	248	118	752
8	1	1	2	—	1	1	3	25	28	231	93	769
9	3	2	5	—	—	—	5	28	33	375	55	625
10	4	1	5	—	—	—	5	26	31	244	96	756
11	2	2	4	1	1	2	6	25	31	444	39	556
12	6	5	11	3	2	5	16	23	39	379	64	621
13	8	4	12	2	3	5	17	14	31	437	40	563
14	9	4	13	4	7	11	24	8	32	395	49	605
Total XVII.....	34	20	54	11	14	25	79	202	281	294	675	706
XVIII — TERRITORIO DEL CHACO												
6	1	1	2	—	—	—	2	72	74	218	266	782
7	—	2	2	3	—	3	5	76	81	276	212	724
8	2	5	7	2	6	8	15	98	113	353	207	647
9	6	6	12	5	2	7	19	82	101	445	126	555
10	9	2	11	5	7	12	23	101	124	419	172	581
11	7	4	11	17	3	20	31	74	105	590	73	410
12	6	4	10	4	7	11	21	69	90	378	148	622
13	14	12	26	11	16	27	53	49	102	573	76	426
14	16	10	26	8	18	26	52	34	86	428	115	572
Total XVIII.....	61	46	107	55	59	114	221	655	876	386	1.395	614

CUADRO XVI

TABLEAU XVI

TERRITORIOS
Territoires

Instrucción pública. — Niños argentinos y extranjeros, por sexos y edad, que no van á la escuela pero saben leer y escribir

Instruction publique. — Enfants argentins et étrangèrs, par sexes et âge, qui ne vont pas à l'ecole mais savent lire et écrire.

RESÚMEN

Résumé

AÑOS DE EDAD *Age*	NO VAN Á LA ESCUELA, PERO SABEN LEER Y ESCRIBIR *Ne vont pas à l'école, mais savent lire et écrire*							VAN Á LA ESCUELA	TOTAL DE EDUCANDOS *Total de ceux qui reçoivent instruction*		QUEDAN SIN INSTRUCCIÓN *Restent sans instruction*	
	ARGENTINOS *Argentins*			EXTRANJEROS *Etrangers*			TOTAL GENERAL		ABSOLUTO *Absolu*	POR MIL *Par mil*	ABSOLUTO *Absolu*	POR MIL *Par mil*
	VARONES *Garçons*	MUJERES *Filles*	TOTAL	VARONES *Garçons*	MUJERES *Filles*	TOTAL		*Vont à l'école*				
1	2	3	4	5	6	7	8	9	10	11	12	13
XIX - TERRITORIO DE LA PAMPA												
6	6	10	16	—	—	—	16	28	44	57	732	943
7	17	10	27	1	—	1	28	44	72	86	765	914
8	23	21	44	2	3	5	49	40	89	115	683	885
9	23	17	40	1	3	4	44	49	93	150	529	850
10	28	40	68	6	3	9	77	52	129	197	525	803
11	26	35	61	1	5	6	67	53	120	243	374	757
12	42	40	82	10	9	19	101	42	143	234	468	766
13	43	37	80	7	7	14	94	27	121	250	363	750
14	55	55	110	8	4	12	122	21	143	290	350	710
Total XIX.....	263	265	528	36	34	70	598	356	954	166	4,786	834
XX - TERRITORIO DEL NEUQUÉN												
6	—	—	—	—	—	—	—	17	17	38	427	962
7	1	2	3	2	3	5	8	49	57	120	419	880
8	2	6	8	3	1	4	12	29	41	91	411	909
9	2	4	6	4	3	7	13	16	29	94	279	906
10	1	4	5	7	4	11	16	37	53	140	325	860
11	2	3	5	7	10	17	22	27	49	195	202	805
12	2	5	7	11	9	20	27	34	61	145	359	855
13	3	3	6	14	10	24	30	21	51	210	192	790
14	2	2	4	31	19	50	54	22	76	250	228	750
Total XX.....	15	29	44	79	59	138	182	252	434	132	2,842	868
XXI - TERRITORIO DEL RIO NEGRO												
6	3	5	8	—	—	—	8	37	45	165	227	835
7	1	4	5	—	—	—	5	40	45	175	212	825
8	6	4	10	—	—	—	10	60	70	242	219	758
9	7	5	12	—	—	—	12	59	71	380	116	620
10	9	10	19	1	—	1	20	63	83	290	208	710
11	9	8	17	1	2	3	20	51	71	436	92	564
12	15	10	25	3	2	5	30	59	89	337	175	663
13	16	11	27	4	3	7	34	35	69	421	95	579
14	17	18	35	3	1	4	39	27	66	363	116	637
Total XXI.....	83	75	158	12	8	20	178	431	609	295	1.455	705

CUADRO XVI — *TABLEAU XVI*

TERRITORIOS
Territoires

Instrucción pública. — Niños argentinos y extrangeros, por sexos y edad, que no van á la escuela, pero que saben leer y escribir

Instruction publique. — Enfants argentins et étrangers, par sexes et âge, qui ne vont pas á l'école, mais savent lire et ecrire

RESÚMEN

Résumé

AÑOS DE EDAD *Age*	NO VAN Á LA ESCUELA, PERO SABEN LEER Y ESCRIR *Ne vont pas á l'école, mais savent lire et écrire*						TOTAL GENERAL	VAN Á LA ESCUELA *Vont á l'école*	TOTAL DE EDUCADOS *Total de ceux qui regoivent instruction*		QUEDAN SIN INSTRUCCIÓN *Restent sans instruction*	
	ARGENTINOS *Argentins*			EXTRANJEROS *Etrangers*					ABSOLUTO *Absolu*	POR MIL *Par mil*	ABSOLUTO *Absolu*	POR MIL *Par mil*
	VARONES *Garçons*	MUJERES *Filles*	TOTAL	VARONES *Garçons*	MUJERES *Filles*	TOTAL						
1	2	3	4	5	6	7	8	9	10	11	12	13
XXII—TERRITORIO DEL CHUBUT												
6	2	1	3	—	—	—	3	30	33	317	71	683
7	—	1	1	—	1	1	2	28	30	294	72	706
8	—	2	2	1	1	2	4	24	28	329	57	671
9	1	5	6	2	3	5	11	44	55	611	35	389
10	5	12	17	—	3	3	20	30	50	500	50	500
11	7	9	16	—	3	3	19	29	48	696	21	304
12	12	8	20	4	4	8	28	38	66	667	33	333
13	8	6	14	2	2	4	18	14	32	667	16	333
14	10	10	20	10	5	15	35	14	49	681	23	319
Total XXII...	45	54	99	19	22	41	140	251	391	508	378	492
XXIII—TERRITORIO DE SANTA CRUZ												
6	—	1	1	—	—	—	1	1	2	111	16	889
7	1	1	2	—	2	2	4	—	4	267	11	733
8	—	3	3	—	—	—	3	—	3	300	7	700
9	1	1	2	—	1	1	3	—	3	429	4	571
10	3	1	4	2	1	3	7	—	7	467	8	533
11	—	—	—	1	3	4	4	3	7	636	4	364
12	1	—	1	—	—	—	1	—	1	143	6	857
13	1	—	1	1	2	3	4	1	5	625	3	375
14	1	1	2	1	1	2	4	—	4	308	9	692
Total XXIII...	8	8	16	5	10	15	31	5	36	346	68	654
XXIV—TERRITORIO DE LA TIERRA DEL FUEGO												
6	—	—	—	—	—	—	—	1	1	250	3	750
7	1	—	1	—	—	—	1	1	2	400	3	600
8	—	1	1	—	—	—	1	2	3	600	2	400
9	2	1	3	—	—	—	3	3	6	1.000	—	—
10	—	—	—	—	—	—	—	2	2	667	1	333
11	—	—	—	—	—	—	—	—	—	—	3	1.000
12	1	—	1	—	—	—	1	3	4	667	2	333
13	1	1	2	—	—	—	2	2	4	667	2	333
14	1	1	2	—	—	—	2	—	2	667	1	333
Total XXIV...	6	4	10	—	—	—	10	14	24	585	17	415

CUADRO XVII

TABLEAU XVII

TERRITORIOS
Territoires

Propietarios de bienes raíces, por nacionalidades
Propriétaires d'immeubles, par nationalités

DEPARTAMENTOS DÉPARTEMENTS	ARGENTINOS *Argentins*	ALEMANES *Allemands*	AUSTRIACOS *Autrichiens*	ESPAÑOLES *Espagnols*	FRANCESES *Français*	INGLESES *Anglais*	ITALIANOS *Italiens*	SUIZOS *Suisses*	OTRAS NACIONES *Autres nations*	TOTAL DE EXTRANJEROS PROPIETARIOS *Total d'étrangers propriétaires*	TOTAL GENERAL DE PROPIETARIOS	Proporción por mil de propietarios sobre el total *Proportion par mil de propriétaires sur le total*	
												de extranjeros *d'étrangers*	de habitantes *d'habitants*
1	2	3	4	5	6	7	8	9	10	11	12	13	14
XVI—TERRITORIO DE MISIONES													
1 Apóstoles	—	—	—	—	—	—	—	—	—	—	—	—	—
2 Campo Grande	—	—	—	—	—	—	—	—	12	12	12	46	36
3 Candelaria	47	4	—	3	4	1	6	—	104	122	169	165	96
4 Cerro-Corá	27	9	2	4	3	1	—	1	84	104	131	166	103
5 Concepción	116	8	1	12	3	—	38	—	425	487	603	106	80
6 Frontera (La)	19	1	—	—	3	—	2	—	8	14	33	22	28
7 Montenegudo	—	—	—	—	—	—	—	—	1	1	1	2	2
8 Posadas (Capital)	207	5	—	26	5	1	53	1	163	254	461	116	63
9 Santa Ana	27	4	—	11	8	1	3	—	140	167	194	169	91
10 San Cárlos	11	—	—	—	—	—	—	—	—	—	11	—	11
11 San Ignacio y Corpus	44	3	—	4	2	—	6	—	102	117	161	125	79
12 San Javier	48	3	—	7	1	—	4	1	437	453	501	152	134
13 San José	30	—	—	—	—	—	2	—	35	37	67	29	29
14 San Pedro	5	—	—	—	—	—	—	—	6	6	11	16	18
TOTAL XVI	581	37	3	67	29	4	114	3	1,517	1,774	2,355	105	71
XVII—TERRITORIO DE FORMOSA													
1 I Formosa (Capital)	114	4	32	12	3	1	57	1	44	154	268	54	95
2 II	—	—	7	—	—	—	1	—	—	8	8	22	22
3 III	—	—	—	1	3	—	1	—	—	5	5	4	4
4 IV	14	—	—	8	2	—	3	—	11	24	38	98	155
5 V	—	—	—	—	—	—	—	—	—	—	—	—	—
TOTAL XVII	128	4	39	21	8	1	62	1	55	191	319	40	66
XVIII—TERRITORIO DEL CHACO													
1 Caa-Guazá	4	—	—	—	—	—	—	—	—	—	4	—	5
2 Florencia al Norte	15	2	1	1	9	2	7	5	3	30	45	60	90
3 Guayecurú	15	2	11	27	22	—	36	1	8	107	122	103	118
4 Martinez de Hoz	24	2	—	12	17	1	11	3	21	67	91	46	62
5 Resistencia (Capital)	73	2	59	23	32	—	283	—	12	411	484	99	117
6 San Bernardo	33	—	—	—	—	—	—	—	—	—	33	—	145
7 Solalindo	1	—	—	19	14	3	4	2	3	45	46	20	20
TOTAL XVIII	165	8	71	82	94	6	341	11	47	660	825	63	78
XIX—TERRITORIO DE LA PAMPA													
1 I	50	—	—	6	8	4	7	—	4	29	79	9	26
2 II	6	3	—	27	13	2	9	2	1	57	63	14	16
3 III	31	1	—	8	14	3	6	—	4	36	67	13	24
4 IV	17	2	1	12	—	1	16	2	—	34	51	15	22
5 V	22	—	—	1	—	—	—	—	2	3	25	3	21
6 VI	85	—	—	5	1	—	—	—	—	6	41	5	33
7 VII Victorica	244	2	—	22	19	2	12	—	2	59	303	11	57
8 VIII General Acha (Capital)	84	—	2	19	17	1	14	—	3	56	140	18	46
9 IX y XIII	1	—	—	8	2	—	—	—	—	5	6	4	5
10 X	—	—	—	—	—	—	1	—	—	1	1	2	2
11 XI	13	—	—	—	—	—	—	—	2	2	15	6	48
12 XII	84	—	—	2	—	—	3	1	2	8	42	20	103

CUADRO XVII *TABLEAU XVII*

TERRITORIOS
Territoires

Propietarios de bienes raíces, por nacionalidades
Propriétaires d'immeubles, par nationalités

DEPARTAMENTOS DÉPARTEMENTS	ARGENTINOS *Argentins*	ALEMANES *Allemands*	AUSTRIACOS *Autrichiens*	ESPAÑOLES *Espagnols*	FRANCESES *Français*	INGLESES *Anglais*	ITALIANOS *Italiens*	SUIZOS *Suisses*	OTRAS NACIONES *Autres nations*	TOTAL DE EXTRANJEROS PROPIETARIOS *Total d'étrangers propriétaires*	TOTAL GENERAL DE PROPIETARIOS	Proporción por mil de propietarios sobre el total *Proportion par mil de propriétaires sur le total*	
												de extranjeros *d'étrangers*	de habitantes *d'habitan*
1	2	3	4	5	6	7	8	9	10	11	12	13	14
13 XIII (1)	—	—	—	—	—	—	—	—	—	—	—	—	—
14 XIV	—	—	—	—	—	—	—	—	—	—	1	—	8
15 XV	1	—	—	—	—	—	—	—	—	—	—	—	—
TOTAL XIX	538	8	3	105	74	13	68	5	20	296	834	11	32
XX—TERRITORIO DE NEUQUÉN													
1 I	5	—	—	—	—	—	—	—	4	4	9	1	2
2 II Chos-Malal (Capital)	25	—	—	1	7	—	5	1	253	267	292	56	6
3 III	—	—	—	—	—	—	—	—	—	—	—	—	—
4 IV	13	—	—	1	1	—	4	—	32	38	51	14	19
5 V	19	—	—	2	—	—	1	—	32	35	54	15	23
TOTAL XX	62	—	—	4	8	—	10	1	321	344	406	24	28
XXI-TERRITORIO DE RIO NEGRO													
1 Avellaneda	16	—	—	3	—	2	2	—	13	20	36	17	30
2 Nahuel-Huapí (Bariloche)	—	—	—	1	—	—	—	—	—	1	1	5	5
3 Nueve de Julio (Balcheta)	—	—	—	—	—	—	—	—	—	—	—	—	—
4 Pringles (Coronel)	51	1	3	11	5	3	16	1	6	46	97	19	40
5 Roca (General)	81	2	1	9	5	1	11	1	11	41	122	29	88
6 Veinticinco de Mayo	—	—	—	—	—	—	—	—	—	—	—	—	—
7 Viedma (Capital)	128	2	1	20	16	1	16	—	10	66	194	18	54
TOTAL XXI	276	5	5	44	26	7	45	2	40	174	450	19	49
XXII—TERRITORIO DE CHUBUT													
1 Dieciseis de Octubre	11	—	—	—	1	33	2	—	1	37	48	32	41
2 Gaimán	9	—	—	8	—	184	2	—	1	190	199	162	170
3 Rawson (Capital)	45	1	—	4	4	87	80	—	5	131	176	93	125
TOTAL XXII	65	1	—	7	5	304	84	—	7	358	423	96	118
XXIII—TERRITORIO DE SANTA CRUZ													
1 Gallegos (Capital)	4	5		9	2	18	1	—	5	40	44	129	42
2 Puerto Deseado	2	—	—	1	2	1	1	—	1	6	8	19	8
3 Santa Cruz	34	3	1	5	3	14	1	1	4	32	66	103	62
4 San Julián	—	—	—	—	—	—	—	—	—	—	—	—	—
TOTAL XXIII	40	8	1	15	7	33	3	1	10	78	118	251	112
XXIV—TERRITORIO DE LA TIERRA DEL FUEGO													
1 Bahía Thetis	1	—	—	—	—	—	—	—	1	1	2	125	76
2 Isla de los Estados	—	—	—	—	—	—	—	—	—	—	—	—	—
3 San Sebastián	3	—	—	—	—	—	1	—	—	1	4	20	55
4 Ushuaia (Capital)	8	—	—	3	—	2	1	—	—	6	14	50	44
TOTAL XXIV	12	—	—	3	—	2	2	—	1	8	20	39	42

(1) La población del departamento XIII está comprendida en las cifras de la del IX.

CUADRO XVIII *TABLEAU XVIII*

HABITANTES

Y propietarios de bienes raíces por nacionalidades. — Resúmen de todas las que han tenido habitantes censados

Propriétaires d'immeubles par nationalités — Résumé de toutes celles qui ont eu des habitants recensés

Véase el cuadro XII — *Voir le tableau XII*

CUADRO XIX

TABLEAU XIX

TERRITORIOS

Territoires

Población nacional y extranjera, por sexos, según sus religiones

Population national et étrangère, par sexes, selon ses religions

Véase el resumen de la República — *Voir le résumé de la République*

CUADRO XX

TABLEAU XX

La población argentina por sexos, según sus defectos físicos y psíquicos

La population argentine par sexes, selon ses défauts physiques et psychiques

DEPARTAMENTOS DÉPARTEMENTS	POBLACION ABSOLUTA ARGENTINA *Population absolue Argentine*	ENFERMOS *Malades*		SORDO-MUDOS *Sourds-muets*		IDIOTAS *Idiots*		ALIENADOS *Aliénés*		CIEGOS *Aveugles*		CON BOCIO *Goitreux*		INVÁLIDOS *Invalides* Por accidente *Par accident*		INVÁLIDOS *Invalides* Por la guerra *Par la guerre*		TOTAL	PROPORCION POR 100000 HABITANTES *Proportion par 100000 habitants*
		Varones Hommes	Mujeres Femmes	V H	M F	V H	M F	V H	M F	V H	M F	V H	M F	V H	M F	V H	M F		
1	2	3	4	5	6	7	8	9	10	11	12	13	14	15	16	17	18	19	20
XVI - TERRITORIO DE MISIONES																			
1 Apóstoles	702	2	—	—	—	—	—	—	—	—	—	—	—	2	1	—	—	5	712
2 Campo Grande	77	—	—	—	—	—	—	—	—	—	—	—	—	—	—	—	—	—	—
3 Candelaria	1,014	3	—	—	—	1	2	—	2	1	2	—	—	7	—	—	—	18	1,175
4 Cerro-Corá	645	—	1	—	—	—	1	—	—	—	—	—	1	1	—	1	—	5	775
5 Concepción	2,931	2	1	2	—	1	—	2	—	—	—	—	1	—	—	—	—	9	807
6 Frontera (La)	636	—	—	—	—	—	—	—	—	—	—	—	—	—	—	—	—	—	—
7 Monteagudo	104	—	—	—	—	—	—	—	—	—	—	1	—	1	—	—	—	2	1,923
8 Posadas (Capital)	5,110	13	9	1	—	1	2	—	1	3	—	—	2	3	—	3	—	58	744
9 Ssnta Ana	1,135	—	—	—	—	—	1	—	—	—	—	—	—	—	—	—	—	1	—
10 San Cárlos	843	2	2	—	1	—	—	—	—	—	—	—	—	2	1	1	—	9	1,008
11 San Ignacio y Corpus	1,107	—	—	1	—	—	1	—	—	—	—	—	1	—	—	—	—	3	271
12 San Javier	762	—	1	—	—	1	—	—	—	—	5	2	—	—	—	—	—	9	1,181
13 San José	1,052	1	—	—	—	1	—	—	—	—	2	—	1	—	—	—	—	5	455
14 San Pedro	216	1	1	—	—	—	—	—	—	1	—	—	—	—	—	—	—	3	1,389
TOTAL XVI	16,334	24	15	4	1	5	7	2	3	5	9	3	6	16	2	5	—	107	655
XVII — TERRITORIO DE FORMOSA																			
1 I Formosa (Capital)	1,504	2	1	—	1	—	—	—	—	—	—	—	—	—	—	—	—	4	266
2 II	98	—	—	—	—	—	—	—	—	—	—	—	—	—	—	—	—	—	—
3 III	408	—	—	—	—	—	—	—	—	—	—	—	—	—	—	—	—	—	—
4 IV	174	—	—	—	2	—	—	—	—	—	—	—	—	2	—	—	—	4	2,299
5 V	208	—	—	1	—	—	—	—	—	—	—	—	—	—	—	—	—	1	—
TOTAL XVII	2,392	2	1	1	3	—	—	—	—	—	—	—	—	2	—	—	—	9	376
XVIII — TERRITORIO DEL CHACO																			
1 Caaguazá	790	—	—	—	—	—	1	—	1	—	—	—	4	1	—	—	—	7	886
2 Florencia al Norte	383	—	—	—	—	—	—	—	—	—	1	—	—	2	1	—	—	4	1,044
3 Guayeurú	681	—	—	—	—	—	—	—	—	—	—	—	—	1	—	2	—	3	441
4 Martínez de Hoz	948	—	—	1	—	—	1	—	—	—	—	—	—	2	—	2	—	6	632
5 Resistencia (Capital)	2,830	4	5	2	1	2	1	—	—	1	—	—	—	—	—	1	—	17	661
6 San Bernardo	225	—	—	—	—	—	—	—	—	—	—	—	—	—	—	—	—	—	—
7 Solalindo	1,698	—	—	—	—	1	—	—	—	—	—	—	—	—	—	—	—	2	—
TOTAL XVIII	7,555	4	5	3	1	3	3	—	1	—	3	—	4	6	1	5	—	39	516
XIX — TERRITORIO DE LA PAMPA																			
1 I	2,549	2	1	1	—	1	—	—	—	1	2	—	—	11	—	1	—	20	785
2 II	3,139	1	—	1	—	—	—	—	—	1	—	—	—	8	—	—	—	6	1,911
3 III	2,078	3	2	—	—	1	—	—	—	—	—	—	—	5	—	2	—	13	626
4 IV	1,630	3	—	1	—	—	—	1	—	1	—	—	—	3	—	—	—	9	552
5 V	955	2	4	1	—	2	—	—	—	—	—	—	—	6	—	5	—	20	2,094
6 VI	1,125	2	5	—	—	—	—	—	—	1	2	—	—	2	—	—	—	12	1,066
7 VII Victorica	4,960	47	21	7	—	—	—	1	—	2	2	4	1	19	1	2	—	107	2,157

CUADRO XX — *TABLEAU XX*

TERRITORIOS
Territoires

La población argentina por sexos, según sus defectos físicos y psíquicos
La population argentine par sexes, selon ses défauts physiques et psychiques

DEPARTAMENTOS / DÉPARTEMENTS	POBLACIÓN ABSOLUTA ARGENTINA / *Population absolute argentine*	ENFERMOS / *Malades*		SORDO-MUDOS / *Sourds-muets*		IDIOTAS / *Idiots*		ALIENADOS / *Aliénés*		CIEGOS / *Aveugles*		CON BOCIO / *Goitreux*		INVÁLIDOS / *Invalides* — Por accidente / *Par accident*		Por la guerra / *Par la guerre*		TOTAL	PROPORCIÓN POR 100000 HABITANTES / *Proportion par 100000 habitants*
		Varones / Hommes	Mujeres / Femmes	V / H	M / F	V / H	M / F	V / H	M / F	V / H	M / F	V / H	M / F	V / H	M / F	V / H	M / F		
1	2	3	4	5	6	7	8	9	10	11	12	13	14	15	16	17	18	19	20
8 VIII General Acha (Capital)	2,596	—	—	—	—	1	—	1	—	3	4	—	1	14	6	2	—	32	3,441
9 IX y XIII	930	1	—	1	1	—	—	—	—	—	—	—	—	—	—	—	—	3	987
10 X	320	1	—	—	—	—	—	—	—	—	—	—	—	—	—	—	—	1	—
11 XI	282	1	2	—	—	—	—	—	—	—	—	—	3	1	2	1	—	10	3,546
12 XII	391	1	1	—	—	—	—	—	—	—	—	—	—	—	—	—	—	2	—
13 XIII (*)	—	—	—	—	—	—	—	—	—	—	—	—	—	—	—	—	—	—	—
14 XIV	105	—	—	—	—	—	—	—	—	—	—	—	—	—	—	—	—	—	—
15 XV	313	—	—	—	—	—	—	—	—	—	—	—	—	—	—	—	—	—	—
TOTAL XIX	21,373	64	36	12	1	5	—	3	—	9	10	4	5	64	9	13	—	235	1,099
XX — TERRITORIO DEL NEUQUÉN																			
1 I	1,412	1	—	—	—	—	—	—	—	—	—	1	—	1	—	—	—	3	212
2 II Chos Malal (Capital)	1,526	1	—	—	—	—	—	—	—	—	—	—	—	1	—	—	—	2	131
3 III	136	—	—	—	—	—	—	—	—	—	—	—	—	—	—	—	—	—	—
4 IV	1,301	1	3	1	1	—	—	—	—	—	—	—	—	—	—	—	—	6	461
5 V	1,130	1	3	—	—	—	—	—	—	—	—	—	1	2	—	1	—	8	717
TOTAL XX	5,505	4	6	1	1	—	—	—	—	—	—	1	1	4	—	1	—	19	345
XXI — TERRITORIO DEL RÍO NEGRO																			
1 Avellaneda	981	2	2	1	1	1	—	1	—	—	—	—	—	1	—	—	—	9	918
2 Nahuel-Huapi (Bariloche)	62	—	—	—	—	—	—	—	—	—	—	—	—	—	—	—	—	—	—
3 Nueve de Julio (Balcheta)	—	—	—	—	—	—	—	—	—	—	—	—	—	—	—	—	—	—	—
4 Pringles (Coronel)	2,063	8	3	2	1	—	1	—	1	2	1	1	—	4	—	—	—	24	1,163
5 Roca (General)	1,162	2	2	1	1	2	—	—	—	—	—	—	—	3	—	3	—	14	1,202
6 Veinte y cinco de Mayo	394	1	2	—	—	—	—	—	—	—	—	—	—	—	1	—	—	4	1,015
7 Viedma (Capital)	2,952	2	2	—	1	—	1	—	—	—	—	—	—	2	1	—	—	9	305
TOTAL XXI	7,614	15	11	4	4	3	2	1	1	2	1	1	—	10	2	3	—	60	788
XXII — TERRITORIO DEL CHUBUT																			
1 Dieciseis de Octubre	904	—	—	—	—	—	—	—	1	2	—	—	—	3	—	—	—	6	664
2 Gaimán	530	1	—	—	—	—	—	—	—	—	1	—	—	—	—	—	—	2	—
3 Rawson (Capital)	769	—	1	—	—	1	—	—	—	—	—	—	—	—	—	—	—	2	—
TOTAL XXII	2,203	1	1	—	—	1	—	—	1	2	1	—	—	3	—	—	—	10	454
XXIII — TERRITORIO DE SANTA CRUZ																			
1 Gallegos (Capital)	125	1	—	1	—	—	—	—	—	—	—	—	—	—	—	—	—	2	—
2 Puerto Deseado	19	—	—	—	—	—	—	—	—	—	—	—	—	—	—	—	—	—	—
3 Santa Cruz	412	8	2	—	—	—	—	—	—	—	—	—	—	—	—	—	—	5	1,214
4 San Julián																			
TOTAL XXIII	556	4	2	1	—	—	—	—	—	—	—	—	—	—	—	—	—	7	1,259
XXIV — TERRITORIO DE LA TIERRA DEL FUEGO																			
1 Bahía Thetis	18	—	—	—	—	—	—	—	—	—	—	—	—	—	—	—	—	—	—
2 Isla de los Estados	26	—	—	—	—	—	—	—	—	—	—	—	—	—	—	—	—	—	—
3 San Sebastian	25	—	—	—	—	—	—	—	—	—	—	—	—	—	—	—	—	1	—
4 Ushuaia (Capital)	202	—	1	—	—	—	—	—	—	—	—	—	—	—	—	—	—	—	—
TOTAL XXIV	271	—	1	—	—	—	—	—	—	—	—	—	—	—	—	—	—	1	—

(*) La población del departamento XIII está comprendida en las cifras de la del IX.

CUADRO XXI

TERRITORIOS

Territoires

TABLEAU XXI

La población extranjera por sexos, según sus defectos físicos y psíquicos

La population étrangere par sexes, selon ses défauts physiques et psychiques

DEPARTAMENTOS / DÉPARTEMENTS	POBLACION ABSOLUTA EXTRANJERA *Population absolue étrangère*	ENFERMOS *Malades*		SORDO-MUDOS *Sourds-muets*		IDIOTAS *Idiots*		ALIENADOS *Aliénés*		CIEGOS *Aveugles*		CON BOCIO *Goitreux*		INVÁLIDOS *Invalides* Por accidente *Par accident*		INVÁLIDOS *Invalides* Por la guerra *Par la guerre*		TOTAL	PROPORCION POR 10000 HABITANTES *Proportion par 10000 habitants*
		Varones *Hommes*	Mujeres *Femmes*	V H	M F	V H	M F	V H	M F	V H	M F	V H	M F	V H	M F	V H	M F		
1	2	3	4	5	6	7	8	9	10	11	12	13	14	15	16	17	18	19	20
XVI — TERRITORIO DE MISIONES																			
1 Apóstoles	561	—	4	—	—	—	—	1	—	—	1	1	—	—	—	—	—	7	1,248
2 Campo Grande	259	—	—	—	—	—	—	—	—	—	—	—	—	1	—	—	—	1	—
3 Candelaria	739	3	5	1	—	—	—	—	—	—	—	—	1	3	—	2	—	15	2,030
4 Cerro-Corá	628	—	1	—	—	—	—	1	—	—	1	2	3	1	—	1	—	10	1,592
5 Concepción	4,575	6	9	2	1	1	—	—	2	1	1	1	7	4	—	7	—	42	918
6 Frontera (La)	649	—	—	—	—	—	—	—	—	—	—	—	—	—	—	—	—	—	—
7 Monteagudo	545	1	1	1	—	—	—	—	—	—	1	16	12	4	—	1	—	37	6,789
8 Posadas (Capital)	2,189	9	9	1	1	1	—	—	2	2	—	—	1	2	2	1	—	31	1,416
9 Santa Ana	989	3	2	—	—	2	1	2	—	—	—	—	2	—	—	—	—	12	1,213
10 San Cárlos	117	—	—	—	—	—	—	—	—	—	—	—	1	1	—	—	—	2	1,709
11 San Ignacio y Corpus	939	2	—	—	—	—	—	—	—	1	—	—	1	—	—	—	—	4	426
12 San Javier	2,977	—	2	2	—	1	1	—	—	—	—	10	14	33	3	2	—	68	2,284
13 San José	1,278	2	4	1	1	3	2	—	—	3	—	1	—	1	7	3	—	28	2,191
14 San Pedro	384	3	2	—	—	—	—	—	—	—	—	—	—	—	—	—	—	5	1,302
TOTAL XVI	16,829	29	39	8	3	8	4	4	4	7	4	31	42	50	12	17	—	262	1,557
XVII — TERRITORIO DE FORMOSA																			
1 I Formosa (Capital)	1,329	—	3	—	1	1	—	1	—	1	—	1	—	1	—	1	—	10	752
2 II	273	—	—	—	1	—	1	—	—	—	—	—	2	—	1	—	—	5	1,832
3 III	752	1	—	1	—	—	1	—	—	—	1	2	5	—	—	—	—	11	1,463
4 IV	72	—	—	1	—	—	—	—	—	—	—	—	—	—	—	—	—	1	—
5 V	11	—	—	—	—	—	—	—	—	—	1	—	—	—	—	—	—	1	—
TOTAL XVII	2,437	1	3	2	2	1	2	1	—	1	2	3	7	1	1	1	—	28	1,149
XVIII — TERRITORIO DEL CHACO																			
1 Caaguazú	10	1	—	—	—	—	—	—	—	—	—	—	—	—	—	—	—	1	—
2 Florencia al Norte	120	—	—	—	—	—	—	—	—	—	—	—	—	1	—	—	—	1	—
3 Gtayeurú	351	—	—	—	—	—	—	—	—	—	—	—	—	—	—	—	—	—	—
4 Martinez de Hoz	505	—	—	—	—	—	—	—	—	—	—	—	—	2	—	—	—	2	—
5 Resistencia (Capital)	1,322	3	—	—	—	1	—	—	—	—	—	—	4	1	—	—	—	9	681
6 San Bernardo	—	—	—	—	—	—	—	—	—	—	—	—	—	—	—	—	—	—	—
7 Solalindo	559	—	—	—	—	—	—	—	—	—	—	—	—	—	—	—	—	—	—
TOTAL XVIII	2,867	4	—	—	—	1	—	—	—	—	—	—	4	4	—	—	—	13	454
XIX — TERRITORIO DE LA PAMPA																			
1 I	537	3	—	—	—	—	—	—	—	—	—	—	—	1	—	—	—	4	745
2 II	867	3	—	—	—	—	—	—	—	—	—	—	—	1	—	—	—	4	461
3 III	740	1	—	1	—	—	—	—	—	—	—	—	—	1	—	2	—	5	675
4 IV	652	1	—	—	—	—	—	—	—	—	—	—	—	1	—	—	—	2	—
5 V	248	2	—	—	—	—	—	—	—	—	—	—	—	2	1	—	—	5	2,058
6 VI	106	—	—	—	—	—	—	—	—	—	—	—	—	—	—	—	—	—	—
7 VII Victorica	356	5	1	—	—	—	—	1	—	—	—	—	—	2	—	1	—	10	2 809
8 VIII General Acha (Capital)	445	—	—	—	—	1	—	1	—	—	—	—	—	2	1	—	—	5	1,124
9 IX y XIII	320	—	—	—	—	—	—	—	—	—	—	—	—	—	—	—	—	—	—
10 X	74	—	—	—	—	—	—	—	—	—	—	—	—	—	—	—	—	—	—
11 XI	32	—	—	—	—	—	—	—	—	—	—	—	—	1	—	—	—	1	—
12 XII	18	—	—	—	—	—	—	—	—	—	—	—	—	—	—	—	—	—	—

CUADRO XXI *TABLEAU XXI*

TERRITORIOS

Territoires

La población extranjera por sexos, según sus defectos físicos y psíquicos

La population étrangère par sexes, selon ses défauts physiques et psychiques

DEPARTAMENTOS / DÉPARTEMENTS	POBLACION ABSOLUTA EXTRANJERA *Population absolue étrangère*	ENFERMOS *Malades*		SORDO-MUDOS *Sourds-muets*		IDIOTAS *Idiots*		ALIENADOS *Aliénés*		CIEGOS *Aveugles*		CON BOCIO *Goitreux*		INVALIDOS *Invalides* — Por accidente *Par accident*				TOTAL	PROPORCION POR 100000 HABITANTES *Proportion par 100000 habitants*
		Varones Hommes	Mujeres Femmes	V H	M F	V H	M F	V H	M F	V H	M F	V H	M F	V H	M F	V H	M F		
1	2	3	4	5	6	7	8	9	10	11	12	13	14	15	16	17	18	19	20
13 XIII (*)	—	—	—	—	—		—	—	—	—	—	—	—	—	—	—	—	—	—
14 XIV	14	—	—	—	—	—	—	—	—	—	—	—	—	—	—	—	—	—	—
15 XV	187	—	—	—	—	—	—	—	—	—	—	—	—	—	—	—	—	—	—
TOTAL XIX	4,541	15	1	1	—	1	—	2	-	—	—	—	—	10	2	4	—	36	794
XX — TERRITORIO DEL NEUQUÉN																			
1 I	2,823	3	4	2	—	—	—	1	1	—	1	—	4	2	—	1	—	19	673
2 II Chos-Malal (Capital)	3,283	5	11	2	1	—	—	—	—	—	—	—	11	4	5	3	—	42	1,279
3 III	252	—	—	—	—	—	—	—	—	—	—	—	—	—	—	—	—	—	—
4 IV	1,445	2	—	—	—	1	—	—	—	—	—	1	1	—	—	—	—	5	346
5 V	1,209	19	10	—	1	—	—	1	—	—	—	2	2	10	1	—	—	46	3,805
TOTAL XX	9,012	29	25	4	2	1	—	2	1	—	1	3	18	16	6	4	—	112	1,243
XXI — TERRITORIO DEL RIO NEGRO																			
1 Avellaneda	225	—	-	—	—	—	—	—	1	—	—	—	1	1	—	3	—	6	2,660
2 Nahuel-Huapi (Bariloche)	134	—	—	—	—	—	—	—	—	—	—	—	—	2	—	—	—	2	—
3 Nueve de Julio (Balcheta)	—	—	—	—	—	—	—	—	—	—	—	—	—	—	—	—	—	—	—
4 Pringles (Coronel)	872	1	—	—	—	1	1	1	—	—	-	—	—	—	—	-	—	4	1,075
5 Roca (General)	228	—	—	2	—	—	—	—	—	—	—	—	—	—	-	1	—	3	1,316
6 Veinticinco de Mayo	26	—	—	-	—	—	—	—	—	—	—	—	—	—	—	—	—	—	—
7 Viedma (Capital)	642	—	1	—	—	—	—	1	1	—	—	—	1	1	1	—	—	6	904
TOTAL XXI	1,627	1	1	2	—	1	1	2	2	—	—	—	2	4	1	4	—	21	1,291
XXII — TERRITORIO DEL CHUBUT																			
1 Dieciseis de Octubre	259	1	—	—	—	1	—		—	—	—	—	—	—	—	—	—	2	—
2 Gaimán	642	—	4	1	—	—	—	—	—	—	—	—	—	2	1	—	—	8	1,246
3 Rawson (Capital)	644	—	1	—	—	—	—	—	—	—	1	—	—	—	—	—	—	2	—
TOTAL XXII	1,545	1	5	1	—	1	—	—	—	—	1	—	-	2	1	—	—	12	777
XXIII — TERRITORIO DE SANTA CRUZ																			
1 Gallegos (Capital)	320	—	1	—	—	—	—	—	—	—	—	—	—	—	—	—	-	1	
2 Puerto Deseado	25	—	—	—	—	—	—	—	—	—	—	—	-	—	—	—	—	—	—
3 Santa Cruz	—	—	—	—	—	—	—	—	—	—	—	—	—	—	—	—	—	—	—
4 San Julián	157	—	—	—	—	—	—	—	—	—	—	—	—	—	—	—	—	—	—
TOTAL XIII	502	—	1	—	-	-	—	—	—	—	—	—	—	—	—	—	—	1	—
XXIV — TERRITORIO DE LA TIERRA DEL FUEGO																			
1 Bahia Thetis	8	—	—	—	—	—	—	—	—	—	—	—	—	—	—	-	—	—	—
2 Isla de los Estados	29	—	—	—	—	—	—	—	—	—	—	—	—	—	—	—	—	—	—
3 San Sebastián	48	—	—	—	-	—	—	—	—	—	—	—	—	—	—	—	—	—	—
4 Ushuaia (Capital)	121	—	—	—	—	—	—	—	—	—	—	—	—	—	—	—	—	—	—
TOTAL XXIV	206	—	—	—	—	—	—	—	—	—	—	—	—	—	—	—	—	—	—

(*) La población del departamento XIII está comprendido en las cifras de la del IX.

CUADRO XXII *TABLEAU XXII*

Huérfanos de padre y madre de 0 á 14 años, argentinos y extranjeros, por sexos

Orphelins de père et mère de 0 à 14 ans, argentins et étrangers, par sexes

Ver el resúmen por provincias. — *Voir le résumé par provinces.*

CUADRO XXIII a.

TABLEAU XXIII a.

TERRITORIOS

Territoires

Densidad de la población absoluta por kilómetro cuadrado

Densité de la population absolue par kilomètre carre

DEPARTAMENTOS DÉPARTEMENTS	EXTENSIÓN EN KIL. CUADRADOS	POBLACIÓN POPULATION			DENSIDAD POR KIL. CUADRADO *Densité par kil. carré*
		ABSOLUTA Absolue	NACIONAL Nationale	EXTRANJERA Étrangére	
1	2	3	4	5	6
XVI — TERRITORIO DE MISIONES					
1 Apóstoles	690	1,263	702	561	1.8
2 Campo Grande	3,605	336	77	259	0.1
3 Candelaria	153	1,753	1,014	739	11.5
4 Cerro-Corá	671	1,273	645	628	1.9
5 Concepción	749	7,506	2,931	4,575	10.0
6 Frontera (La)	11,689	1,285	636	649	0.1
7 Montegudo	3,815	649	104	545	0.2
8 Posadas (Capital)	496	7,299	5,110	2,189	14.7
9 Santa Ana	687	2,124	1,135	989	3.1
10 San Cárlos	176	960	843	117	5.5
11 San Ignacio y Corpus	1,658	2,046	1,107	939	1.2
12 San Javier	2,282	3,739	762	2,977	1.6
13 San José	670	2,330	1,052	1,278	3.5
14 San Pedro	1,888	600	216	384	0.3
TOTAL XVI	29,229	33,163	16,334	16,829	1.1
XVII — TERRITORIO DE FORMOSA					
1 I Formosa (Capital)	14,344	2,853	1,504	1,329	0.20
2 II	12,028	371	98	273	0.03
3 III	18,803	1,160	408	752	0.06
4 IV	8,074	246	174	72	0.03
5 V	53,010	219	208	11	—
TOTAL XVII	107,258	4,829	2,392	2,437	0.04
XVIII — TERRITORIO DEL CHACO					
1 Caa-Guazú (1)	—	800	790	10	—
2 Florencia al Norte	4,129	503	383	120	0.12
3 Guaycurú	2,993	1,032	681	351	0.34
4 Martinez de Hoz	4,905	1,453	948	505	0.30
5 Resistencia (Capital)	2,803	4,152	2,830	1,322	1.48
6 San Bernardo (2)	118,618	225	225	—	0.01
7 Solalindo	3,187	2,257	1,698	559	0.70
TOTAL XVIII	136,635	10,422	7,555	2,867	0.08
XIX — TERRITORIO DE LA PAMPA					
1 I	9,870	3,086	2,549	537	0.3
2 II	10,000	4,006	3,139	867	0.4
3 III	10,000	2,818	2,078	740	0.3
4 IV	10,000	2,282	1,630	652	0.2
5 V	5,133	1,198	955	243	0.2
6 VI	5,689	1,231	1,125	106	0.2
7 VII Victorica	9,454	5,316	4,960	356	0.6
8 VIII. General Acha (Capital)	10,000	3,041	2,596	445	0.3
9 IX y XIII	22,696	1,250	930	320	0.1
10 X	3,938	394	320	74	0.1

(1) La extensión kilométrica de Caa-Guazú está unida al departamento de San Bernardo.

(2) En la densidad por kilómetros de San Bernardo se ha comprendido la población de Caa-Guazú.

CUADRO XXIII b. *TABLEAU XXIII b.*

TERRITORIOS
Territoires

Densidad de la población absoluta por kilómetro cuadrado
Densité de la population absolue par kilomètre carré

DEPARTAMENTOS DÉPARTEMENTS	EXTENSIÓN EN KIL. CUADRADOS	POBLACIÓN / POPULATION			DENSIDAD PGR KIL. CUADRADO *Densité par kil. carré*
		ABSOLUTA Absolue	NATIONAL Nationale	EXTRANJERA Étrangére	
1	2	3	4	5	6
11 XI	12,462	314	282	32	—
12 XII	13,432	409	391	18	—
13 XIII (*)	—	—	—	—	—
14 XIV	—	119	105	14	—
15 XV	23,283	450	313	137	—
TOTAL XIX	145,907	25,914	21,378	4,541	0.2
XX — TERRITORIO DEL NEUQUÉN					
1 I	18,528	4,235	1,412	2,823	0.23
2 II Chos-Malal (Capital)	10,926	4,809	1,526	3,283	0.44
3 III	19,793	388	136	252	0.02
4 IV	23,480	2,746	1,301	1,445	0.13
5 V	36,976	2,339	1,130	1,209	0.06
TOTAL XX	109,703	14,517	5,505	9,012	0.13
XXI — TERRITORIO DEL RÍO NEGRO					
1 Avellaneda	5,023	1,206	981	225	—
2 Nahuel-Huapi (Bariloche)	33,220	196	62	134	—
3 Nueve de Julio (Balcheta)	52,120	—	—	—	—
4 Pringles (Coronel)	22,674	2,485	2,063	372	—
5 Roca (General)	15,499	1,390	1,162	228	—
6 Veinticinco de Mayo	52,147	420	394	26	—
7 Viedma (Capital)	16,012	3,594	2,952	642	—
TOTAL XXI	196,695	9,241	7,614	1,627	—
XXII — TERRITORIO DEL CHUBUT					
1 Dieciseis de Octubre	242,089	1,163	904	259	—
2 Gaimán		1,172	530	642	—
3 Rawson (Capital)		1,413	769	644	—
TOTAL XXII	242,089	3,748	2,203	1,545	0.01
XXIII — TERRITORIO DE SANTA CRUZ					
1 Gallegos (Capital)	81,070	445	125	320	—
2 Puerto Deseado	95,624	44	19	25	—
3 Santa Cruz	78,279	969	412	157	—
4 San Julian	77,777				
TOTAL XXIII	282,750	1,058	556	502	—
XXIV — TERRITORIO DE LA TIERRA DEL FUEGO					
1 Bahía Thetis	5,807	26	18	8	—
2 Isla de los Estados	556	55	26	29	—
3 San Sebastián	5,658	73	25	48	—
4 Ushuaia (Capital)	9,418	323	202	121	—
TOTAL XXIV	21,499	477	271	206	—

(*) La población del departamento XIII está comprendida en las cifras de la del IX.

CUADROS XXIV y XXV *TABLEAUX XXIV et XXV*

Las mujeres casadas y viudas, según sus años de matrimonio y número de hijos
Les femmes mariées et veuves, selon leurs années de mariage et nombre d'enfants

Ver el resúmen de toda la República — *Voir le résumé de toute la République.*

CUADRO XXVI a. *TABLEAU XXVI a.*

TERRITORIOS
Territoires

Población argentina y extranjera de 14 años arriba, por sexos, según profesiones

Population argentine et étrangère de 14 ans et au-dessus par sexe, selon professions

RESÚMEN CLASIFICADO POR CATEGORÍA

Résumé classifié par catégorie

PROFESIONES *Professions*	XVI MISIONES	XVII FORMOSA	XVIII CHACO	XIX LA PAMPA	XX NEUQUEN	XXI RIO NEGRO	XXII CHUBUT	XXIII SANTA CRUZ	XXIV TIERRA DEL FUEGO	TOTAL GENERAL
1	2	3	4	5	6	7	8	9	10	11
I — Producción de la materia prima *Production de la matière première*										
Abastecedores — *Fournisseurs*	2	2	—	1	—	3	1	—	—	9
Acopiadores — *Marchands de blés*	1	—	2	—	—	—	—	—	—	3
Agricultores — *Agriculteurs*	7,905	681	1,250	191	1,388	230	703	10	—	12,364
Barraqueros — *Marchands de laines, cuirs, autres et produits*	—	—	—	—	—	—	—	—	—	—
Cazadores — *Chasseurs*	6	—	1	1	—	—	145	—	—	153
Estancieros — *Eleveurs*	85	12	32	1,235	105	613	21	46	9	2,188
Hacendados — *Propriétaires ruraux*	80	17	67	1,533	377	275	11	61	—	2,424
Horticultores — *Horticulteurs*	4	1	8	13	—	17	—	—	1	44
Isleños — *Insulaires*	—	—	—	—	—	—	—	—	—	—
Leñadores — *Bûcherons*	1	—	12	—	—	—	—	—	1	14
Mayordomos — *Intendants*	3	6	8	31	43	12	11	11	1	129
Obrajeros — *Contre-maitres*	281	11	131	—	7	—	—	—	—	430
Pasteros — *Vendeurs de foin et paille*	1	—	2	—	—	2	—	1	4	10
Pastores, Vaqueros — *Pasteurs, Bergers, Vachers*	32	13	3	1,211	170	198	43	—	—	1,703
Pescadores — *Pêcheurs*	—	—	—	—	—	—	—	—	23	23
Picapedreros — *Tailleurs de pierre*	4	—	—	—	—	—	—	—	—	4
Sericultores — *Sériculteurs*	—	—	—	—	—	—	—	—	—	—
Reconocedores de frutos	—	—	—	—	—	—	—	—	—	—
Vinicultores — *Viniculteurs*	—	—	—	—	—	—	—	—	—	—
TOTAL I	8,405	716	1,516	4,255	2,090	1,380	935	132	39	19,498
II — Producciones industriales *Productions industrielles*										
Afinadores — *Accordeurs*	—	—	—	—	—	—	—	—	—	—
Afiladores — *Rémouleurs*	1	—	—	—	—	—	—	—	—	1
Aguadores — *Porteurs d'eau*	—	1	—	—	—	2	—	—	—	3
Alambradores — *Clôturiers*	1	—	2	48	—	—	—	—	—	51
Albañiles — *Maçons*	79	24	55	94	21	36	21	1	5	306
Alfareros — *Poliers*	—	—	—	—	—	—	—	—	—	—
Alpargateros — *Fabricants de sandales*	—	—	—	—	—	—	—	—	—	—
Amasadores — *Pâtisseurs*	—	—	1	—	—	—	—	—	—	1
Armeros — *Armuriers*	2	—	1	—	1	1	2	—	—	7
Aserradores — *Scieurs de bois*	55	9	11	1	—	—	—	—	—	76
Bordadoras — *Brodeuses*	2	—	—	1	3	1	—	1	—	8
Bronceros — *Bronziers*	—	—	—	—	—	—	—	—	—	—
Caldereros — *Chaudronniers*	—	4	—	—	—	—	—	—	—	4
Canasteros — *Vanniers*	—	—	—	—	—	—	—	—	—	—
Carboneros — *Charbonniers*	1	1	7	—	—	—	—	—	4	13
Carpinteros — *Charpentiers*	191	24	51	71	42	26	21	6	18	459
Calafates — *Calfats*	2	—	1	—	—	—	—	—	—	3
Cerveceros — *Brasseurs*	—	1	—	—	—	—	—	—	—	1
Carniceros — *Bouchers*	41	3	8	6	—	9	6	—	—	73
Chancheros — *Charcutiers*	1	—	—	1	—	—	—	—	—	2
Cigarreros — *Fabricants de cigares*	29	6	5	—	—	—	—	—	—	40
Colchoneros — *Matelassiers*	1	—	—	1	—	—	—	—	—	2
Confiteros — *Confiseurs*	3	—	—	—	—	1	—	—	—	4
Constructores de buques — *Constructeurs de navires*	—	—	—	—	—	—	—	—	—	—
Cordeleros, cabulleros. etc. — *Cordiers*	—	—	—	—	—	—	—	—	—	—
Costureras — *Couturières*	611	55	117	158	688	19	4	2	2	1,686
Curtidores — *Tanneurs*	8	1	3	—	—	—	—	—	—	12
Doradores — *Doreurs*	1	—	1	—	—	—	—	—	—	2
Ebanistas, tallistas, etc — *Ebénistes, sculpteurs, etc*	—	—	1	—	1	—	—	—	—	2
Empapeladores — *Colleurs de papiers*	—	—	—	—	—	—	—	—	—	—
Encuadernadores — *Relieurs*	—	—	—	—	—	—	—	—	—	—
Escoberos — *Fabricants de balais*	—	—	—	—	—	—	—	—	—	—
Fabricantes — *Fabricants en général*	—	—	—	1	—	—	—	—	—	1
Fideleros — *Fabricants de Vermicelles*	—	—	1	—	—	—	—	—	—	1
Floristas (fabricantes) — *Fleuristes Fabricants*	1	—	—	—	—	—	—	—	—	1
Fundidores — *Fondeurs*	—	—	—	1	—	—	—	—	—	1
Gasistas — *Gazistes*	—	—	—	—	—	—	—	—	—	—
Grabadores — *Graveurs*	—	—	—	—	—	—	—	—	—	—
Graseros — *Marchands de graisse*	—	—	—	—	—	—	—	—	—	—
Herreros — *Forgerons*	16	6	9	30	2	8	10	3	1	85
Hojalateros — *Ferblantiers*	8	—	1	1	1	3	—	—	2	16
Suma al frente	1,087	135	278	387	759	106	61	13	32	2,861

CUADRO XXVI b. *TABLEAU XXVI b.*

TERRITORIOS

Territoires

Población argentina y extranjera de 14 años arriba, por sexos, según profesiones

Population argentine et étrangère de 14 ans et au-dessus, par sexes, selon professions

RESÚMEN CLASIFICADO POR CATEGORÍA

Résumé classifié par catégorie

PROFESIONES *Professions*	XVI MISIONES	XVII FORMOSA	XVIII CHACO	XIX LA PAMPA	XX NEUQUÉN	XXI RIO NEGRO	XXII CHUBUT	XXIII SANTA CRUZ	XXIV TIERRA DEL FUEGO	TOTAL GENERAL
1	2	3	4	5	6	7	8	9	10	11
Del frente	1,087	135	278	387	759	106	64	13	32	2,861
Horneros — *Fourniers*	38	6	11	25	1	2	2	—	—	85
Hoteleros — *Hôteliers*	6	—	3	—	—	—	—	—	—	9
Fondistas — *Logeurs — Aubergistes*	—	5	—	1	—	3	2	—	—	11
Industriales diversos — *Industriels divers*	16	2	3	7	—	2	—	—	—	30
Jaboneros — *Savonniers*	—	—	—	—	—	—	—	—	—	—
Joyeros — *Joailliers, Bijoutiers*	—	—	—	—	—	—	—	—	—	—
Lecheros — *Laitiers*	1	—	—	10	—	1	2	—	—	14
Licoreros — *Liquoristes*	7	—	3	—	—	—	—	—	—	10
Limpia-ropas — *Dégraisseurs*	—	—	—	—	—	—	—	—	—	—
Litógrafos — *Lithographes*	—	—	—	—	—	—	—	—	—	—
Maquinistas — *Machinistes*	19	13	4	3	—	—	19	—	16	71
Marmoleros — *Marbriers*	—	—	—	—	—	—	—	—	—	—
Mecánicos — *Mécaniciens*	11	11	6	4	1	2	3	—	2	40
Mineros — *Mineurs*	3	—	—	7	71	—	18	2	22	123
Modistas — *Modistes*	13	5	4	32	4	3	4	2	—	67
Molineros — *Meuniers*	1	1	—	—	6	—	1	—	—	9
Muebleros — *Ebénistes*	—	—	—	—	—	—	—	—	—	—
Panaderos — *Boulangers*	75	23	14	16	2	10	4	1	2	147
Paragüeros — *Fabricants de parapluies*	—	—	—	3	—	—	—	—	—	3
Pintores — *Peintres*	6	—	1	6	—	2	2	—	—	17
Peluqueros — *Coiffeurs*	9	4	3	5	—	2	1	1	1	26
Pirotécnicos — *Artificiers*	—	—	—	—	—	—	—	—	—	—
Plomeros — *Plombiers*	—	—	—	—	—	—	—	—	—	—
Queseros — *Fromagiers*	1	—	—	—	9	—	4	—	—	14
Relojeros — *Horlogers*	2	—	2	—	—	1	1	1	—	7
Saladeristas — *Saladéristes (Boucanniers)*	—	—	—	—	—	—	—	—	—	—
Sastres — *Tailleurs*	15	6	8	2	1	6	5	—	—	43
Sombrereros — *Chapeliers*	—	—	—	—	1	—	—	—	—	1
Tacheros — *Ferblantiers*	4	—	—	—	—	—	—	—	—	4
Talabarteros — *Selliers*	11	1	1	6	11	1	2	—	—	33
Tapiceros — *Tapissiers*	—	—	—	—	—	—	—	—	—	—
Tejedores — *Tisserands*	7	2	25	69	433	34	92	—	—	662
Tintoreros — *Teinturiers*	—	—	—	—	—	—	—	—	—	—
Techadores — *Couvreurs*	—	—	—	—	—	—	—	—	—	—
Tipógrafos — *Typographes*	3	1	—	1	—	2	1	—	—	8
Toneleros — *Tonneliers*	2	—	—	—	—	—	—	—	—	2
Torneros — *Tourneurs*	—	1	2	—	—	—	—	—	—	3
Veleros — *Voiliers*	—	—	—	—	—	—	—	—	—	—
Vidrieros — *Vitriers*	—	—	—	—	—	—	—	—	—	—
Yeseros — *Platriers*	—	—	—	—	—	—	—	—	—	—
Zapateros — *Cordonniers*	38	5	11	7	27	16	6	—	—	110
TOTAL II	1,375	221	379	591	1,326	193	233	20	75	4,413
III — Comercio *Commerce*										
Agentes — *Agents*	—	—	1	—	—	—	—	—	—	1
Almaceneros — *Epiciers*	—	—	18	—	—	—	4	—	—	22
Banqueros — *Banquiers*	1	—	—	—	—	—	—	—	—	1
Comerciantes — *Commerçants*	376	49	102	396	99	158	35	26	11	1,252
Corredores — *Courtiers*	—	1	—	—	—	—	—	—	—	1
Cobradores — *Garçons de recette*	—	—	—	—	—	—	—	—	—	—
Comisionistas — *Commissionnaires*	2	—	1	2	—	2	1	—	—	7
Dependientes — *Commis*	53	12	8	34	4	21	7	1	—	141
Empleados — *Employés*	75	16	32	72	56	23	9	5	21	309
Empresarios — *Entrepreneurs*	7	—	—	3	—	—	—	—	—	10
Ferreteros — *Quincailliers*	—	—	—	—	—	—	—	—	—	—
Plateros — *Orfèvres*	26	2	2	5	7	3	1	—	—	46
Rematadores — *Commissaires-priseurs*	—	—	—	1	—	1	—	—	—	2
Repartidores — *Porteurs á domicile*	—	—	—	1	—	—	—	—	—	1
Tenedores de libros — *Teneurs de livres*	—	2	2	7	1	3	—	—	—	15
Tenderos — *Merciers*	—	—	—	—	—	—	—	—	—	—
Total III	540	83	165	521	167	211	57	32	32	1,808

CUADRO XXVI c.

TABLEAU XXVI c.

TERRITORIOS

Territoires

Población argentina y extranjera de 14 años arriba, por sexos, según profesiones

Population argentine et étrangère de 14 ans et au-dessus, par sexes, selon professions

RESÚMEN CLASIFICADO POR CATEGORÍA

Résumé classifié par catégorie

PROFESIONES *Professions*	XVI MISIONES	XVII FORMOSA	XVIII CHACO	XIX LA PAMPA	XX NEUQUEN	XXI RIO NEGRO	XXII CHUBUT	XXIII SANTA CRUZ	XXIV TIERRA DEL FUEGO	TOTAL GENERAL
1	2	3	4	5	6	7	8	9	10	11
IV — Transportes *Transports*										
Arrieros, troperos etc. — *Muletiers*	55	—	2	21	43	5	8	—	—	137
Buzos — *Scaphandriers*	—	—	—	—	—	—	—	—	—	—
Carreros — *Charretiers*	95	19	29	173	—	38	26	5	1	381
Cocheros — *Cochers*	9	—	5	11	1	—	—	—	—	26
Correos, postillones, etc. — *Facteurs Postillons*	—	—	—	9	1	—	—	1	—	11
Empleados de ferro-carril — *Employés de chemins de fer*	1	—	3	1	—	1	—	—	—	6
Marinos — *Marins*	99	116	62	—	1	10	112	30	80	511
Mozos de cordel (changadores) — *Portefaix*	1	2	—	—	—	—	—	—	—	3
Prácticos — *Lamaneurs*	2	—	1	—	—	—	—	—	—	3
Pilotos — *Pilotes*	—	—	—	—	—	—	—	—	—	—
Telefonistas — *Téléphonistes*	1	—	—	—	—	—	—	—	—	1
Telegrafistas — *Télégraphistes*	4	1	4	8	2	10	—	—	—	29
Vaqueanos — *Guides*	1	—	1	—	1	—	—	—	—	3
Total IV	268	138	107	231	48	64	146	36	81	1,119
V — Propiedad mueble é inmueble *Propriété mobilière et immobilière*										
Rentistas — *Rentiers* Total V	19	—	11	28	3	3	2	—	—	66
VI — Personal de servicio *Personnel de service*										
Caballerizos — *Palefreniers*	6	1	—	—	—	—	—	—	—	7
Cocineros — *Cuisiniers*	168	51	78	108	37	28	3	15	9	497
Domadores — *Dompteurs*	7	—	—	13	2	—	3	—	—	25
Domésticos — *Domestiques*	275	91	112	180	261	34	37	11	4	1,005
Lavanderas — *Blanchisseuses*	509	148	187	308	165	157	17	36	7	1,533
Lustradores de calzado — *Décrotteurs*	—	—	—	—	—	—	—	—	—	—
Mensajeros — *Commissionnaires*	1	—	—	2	—	29	—	—	—	32
Planchadoras — *Repasseuses*	283	37	53	39	21	—	3	11	1	451
Trabajos domésticos — *Travaux domestiques*	52	—	7	50	—	—	—	—	—	109
Total VI	1,300	328	437	700	486	248	63	76	21	3,659
VII — Defensa del pais *Défense du pays*										
Militares — *Militaires* Total VII	45	146	123	66	57	397	11	101	4	950
VIII — Administración pública *Administration publique*										
Empleados de Gobierno ó Adm. — *Employés de gouvern. ou Adm.*	166	81	86	91	12	86	35	79	21	690
IX — Cultos *Cultes*										
Clérigos (no católicos) — *Ecclésiastiques non catholiques*	—	—	—	—	—	—	6	—	—	6
Religiosas católicas — *Religieuses catholiques*	—	—	—	—	—	38	5	—	4	47
Sacerdotes, y frailes — *Prêtres, moines*	3	1	1	4	1	16	3	1	1	31
Sacristanes, campaneros, legos — *Sacristains, marguilliers frères*	—	—	—	—	—	—	—	—	—	—
Total IX	3	1	1	4	1	54	14	1	5	84
X — Jurisprudencia *Jurisprudence*										
Abogados — *Avocats*	3	—	2	—	—	—	—	—	—	5
Escribanos — *Notaires*	1	2	1	1	—	1	—	—	—	6
Escribientes, copistas — *Copistes*	—	2	—	—	—	—	2	—	1	5
Contadores — *Comptables*	4	2	1	1	—	2	1	—	—	11
Procuradores — *Agents d'affaires*	5	—	3	4	—	2	—	—	—	11
Total X	13	6	7	6	—	5	6	—	1	44

CUADRO XXVI d.

TABLEAU XXVI d.

TERRITORIOS

Territoires

Población argentina y extranjera de 14 años arriba, por sexos, según profesiones

Population argentine et étrangére de 14 ans et au-dessus, par sexes, selon professions

RESÚMEN CLASIFICADO POR CATEGORÍA

Résumé classifié par catégorie

PROFESIONES *Professions*	XVI MISIONES	XVII FORMOSA	XVIII CHACO	XIX LA PAMPA	XX NEUQUEN	XXI RIO NEGRO	XXII CHUBUT	XXIII SANTA CRUZ	XXIV TIERRA DEL FUEGO	TOTAL GENERAL
1	2	3	4	5	6	7	8	9	10	11
XI — Profesiones sanitarias *Professions sanitaires*										
Curanderos — *Medecins sans titres*	1	—	—	2	—	10	—	—	—	13
Dentistas — *Dentistes*	—	—	—	—	—	—	—	—	—	1
Enfermeros — *Infirmiers*	1	1	—	2	—	—	—	1	1	6
Farmacéuticos — *Pharmaciens*	3	1	4	2	1	2	—	—	—	13
Flebótomos — *Phlébotomes*	—	—	—	—	—	—	—	—	—	—
Ortopédicos — *Orthopédistes*	—	—	—	—	—	—	—	—	—	—
Médicos — *Médecins*	7	4	2	4	1	1	3	3	—	25
Parteras — *Sage-femmes*	9	3	3	3	—	3	2	1	1	25
Pedicuros — *Pédicures*	—	—	—	—	—	—	—	—	—	—
Químicos — *Chimistes*	—	1	—	—	1	—	—	—	1	3
Veterinarios — *Vétérinaires*	—	1	—	—	—	—	—	—	—	1
Total XI..	22	11	9	13	3	16	5	5	3	87
XII — Instrución y Educación *Instruction et Education*										
Maestros de Escuela — *Instituteurs*	20	8	24	13	7	9	8	1	1	91
Estudiantes — *Etudiants*	—	—	1	—	3	4	—	—	—	8
Total XII..	20	8	25	13	10	13	8	1	1	99
XIII — Bellas Artes *Beaux Arts*										
Arquitectos — *Architectes*	2	—	—	—	—	—	—	—	—	2
Dibujantes — *Dessinateurs*	—	—	—	1	—	—	1	—	—	2
Fotógrafos — *Photographes*	—	—	—	—	—	—	—	—	—	—
Escultores — *Sculpteurs*	—	—	—	—	—	—	—	—	—	—
Artistas — *Artistes*	12	—	—	—	—	—	—	—	—	12
Total XIII..	14	—	—	1	—	—	1	—	—	16
XIV — Letras y Ciencias *Lettres et Sciences*										
Agrimensores — *Arpenteurs*	8	—	—	1	—	1	—	—	—	10
Caligrafos — *Caligraphes*	—	—	—	—	—	—	—	—	—	—
Ingenieros — *Ingénieurs*	5	2	9	3	2	2	7	2	—	32
Literatos — *Littérateurs*	—	—	—	—	—	—	—	—	—	—
Periodistas — *Journalistes*	1	—	—	—	—	—	—	—	—	1
Taquigrafos — *Sténographes*	—	—	—	—	—	—	—	—	—	—
Traductores — *Traducteurs*	—	—	—	—	—	—	—	—	—	—
Total XIV..	14	2	9	4	2	3	7	2	—	43
XV — Profesiones ambulantes *Professions ambulantes*										
Acróbatas — *Acrobates*	—	—	—	—	—	—	—	—	—	—
Mercachifles — *Colporteurs*	—	—	1	5	—	—	—	—	—	6
Musicos — *Musiciens*	11	3	1	2	11	—	—	—	—	34
Vendedores diversos — *Vendeurs divers*	32	—	1	1	—	—	1	1	—	42
Total XV..	46	3	3	11	11	—	1	1	—	82
XVI — Personal de fatiga que no tiene trabajo fijo *Gens de peine sans profession déterminée*										
Jornaleros — *Journaliers* Total XVI..	2,136	491	1,299	3,912	1,533	1,049	137	171	41	10,772
XVII — Personal á cargo de otros *Personnel á charge dautrui*										
Mendigos — *Mendiants*	3	—	—	2	—	—	—	—	—	5
Prostitutas — *Filles publiques*	58	—	8	22	3	2	1	—	—	94
Rufianes — *Entreteneurs*	—	—	—	—	—	—	—	—	—	—
Total XVII..	61	—	8	24	3	2	1	—	—	99
XVIII										
Sin profesión — *Sans profession* Total XVIII..	4,861	913	2,181	5,318	3,043	2,039	700	186	78	19,319
Total general I a XVIII	19,308	3,211	6,366	15,792	8,828	5,763	2,362	816	402	62,878

SEGUNDO CENSO
DE LA
REPÚBLICA ARGENTINA

Administracion del Dr Uriburu

Mayo 10 de 1895

Levantado bajo la direccion de

D.G. DE LA FUENTE

Presidente

Gabriel Carrasco - Alberto B. Martinez

Vocales

MAPA

demostrativo de la division politica

por

CARLOS DE CHAPEAUROUGE

Ingeniero

1897.

Limites Internacionales
id Interprovinciales
id Departamentales
Ferro-Carriles explotados

Escala

METROS

ISLAS MALVINAS

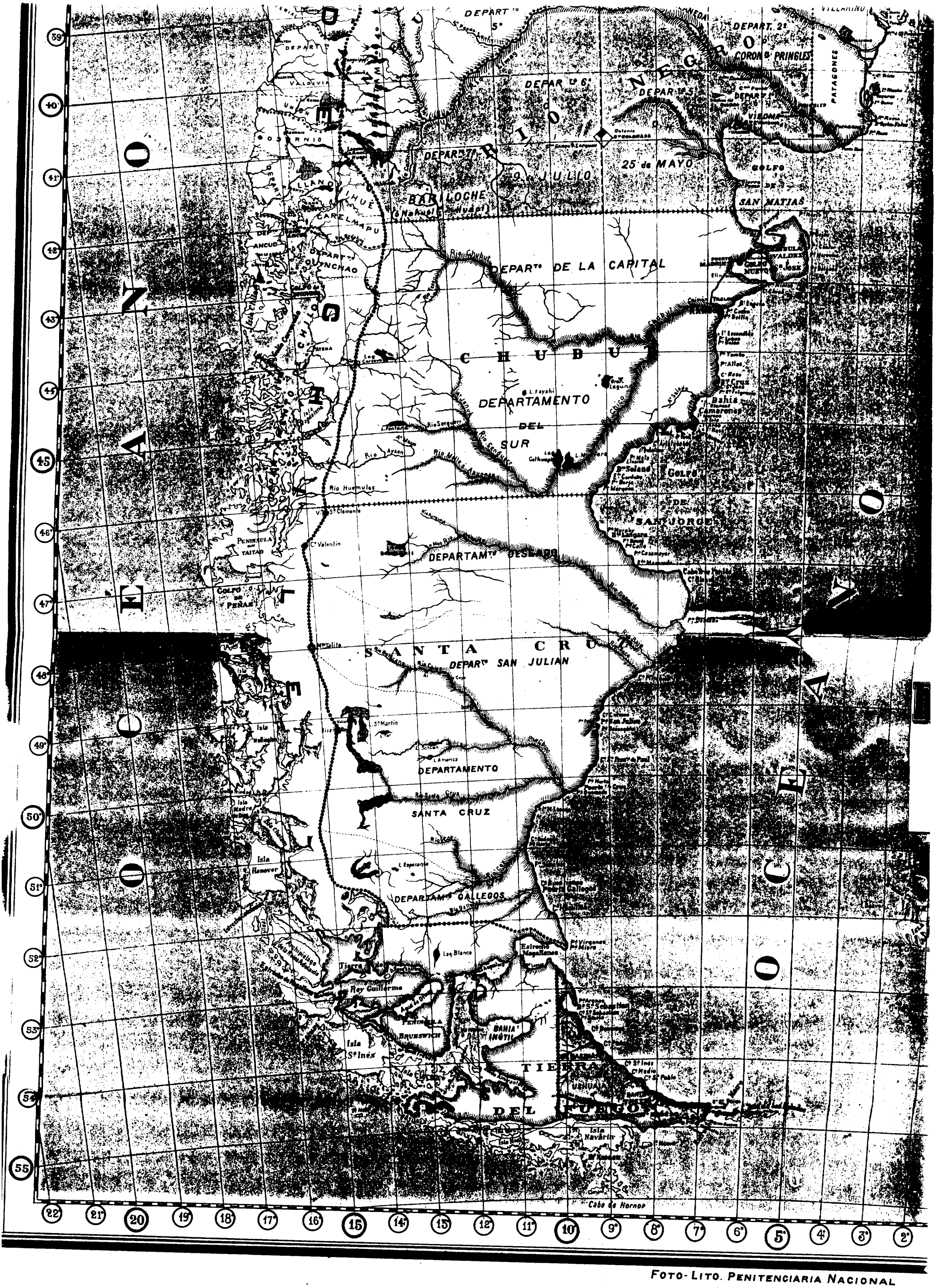
DEPART.to 5°
DEPART. 2°
CORONEL PRINGLES
PATAGONES
VILLARINO
DEPART.o 6°
DEPART.o 5°
VIEDMA
Colonia 25 de MAYO
DEPART.o 7°
9 de JULIO
25 de MAYO
GOLFO DE SAN MATIAS
BARILOCHE (Nahuel Huapi)
LLANQUIHUE
CARELMAPU
DEPART.o ANCUD
DEPART.o QUINCHAO
DEPART.o DE LA CAPITAL
CHUBUT
DEPARTAMENTO DEL SUR
L. Fayahi
Rio Aysen
Rio Huemules
Rio Mayo
Rio Senguerr
Rio Chico
Bahia Camarones
Golfo de San Jorge
PENINSULA TAITAO
C.t Valentin
DEPARTAM.to DESEADO
Golfo de Peñas
SANTA CRUZ
DEPART.o SAN JULIAN
Isla Wellington
L. St.Martin
L. Viedma
L. Argentino
L. Belgrano
L. Buenos Aires
L. Posadas
L. Cardiel
L. Strobel
L. Salitroso
L. Pueyrredon
L. Fontana
L. Esperanza
L. Blanco
DEPARTAMENTO SANTA CRUZ
DEPARTAM.to GALLEGOS
Isla Hanover
Isla Madre de Dios
Archipiélago de la Reina Adelaida
Estrecho de Magallanes
Rey Guillermo
PENINSULA BRUNSWICH
BAHIA INUTIL
Isla S.te Inés
TIERRA DEL FUEGO
Isla Navarin
Cabo de Hornos
Pt.a Dungeness
Pt.a Virgenes
Pt.a Mitre
Pt.a Delgada
Pt.a Arenas
Pt.a Gregorio
Pt.a Catalina
Pt.a Espora
Pt.a Quilla
Pt.a Peñas
Pt.a Tres Montes
Pt.a Tres Puntas
Pt.a Buen Suceso
Pt.a Deseado
Pt.a Nombre de Jesus
Pt.a Quilla Baja
Pt.a Desengaño
Pt.a Dinero
Pt.a Loyola
Pt.a Medanosa
Pt.a Piedras
Pt.a Cumplida
Pt.a Alta
Pt.a Bajo Nuevo
Pt.a Tombo
Pt.a Alles
Pt.a Cruz
Pt.a Solano
Pt.a Melo
Pt.a Langara
Pt.a Casamayor
Pt.a Malaspina

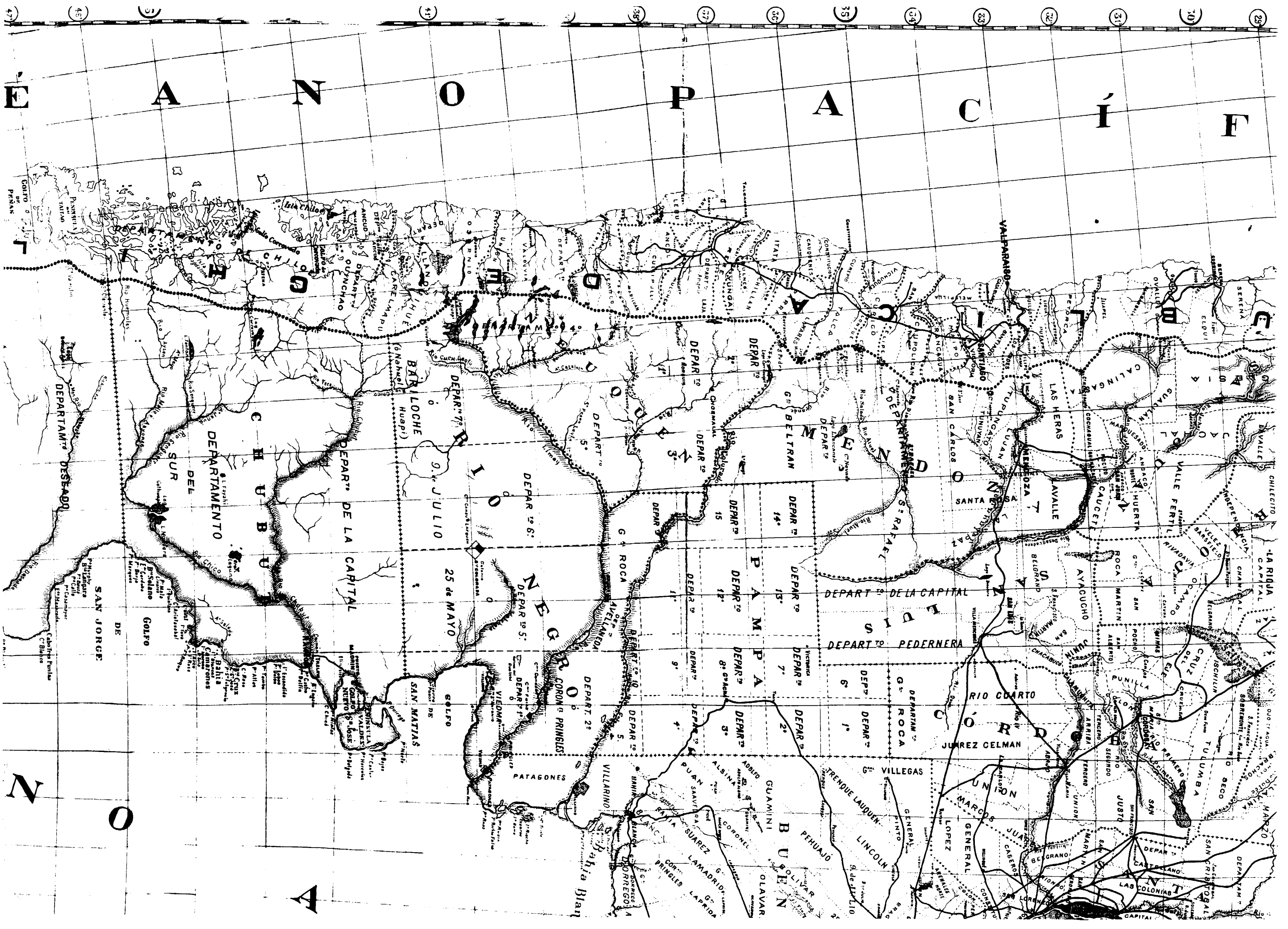
OCÉANO PACÍFICO
OCÉANO ATLÁNTICO
CHILE
ARGENTINA
Río Chico
Río Huemules
Río Jeinimeni
Río Tranquilo
Río Ibañez
Río Pascua
Río Baker
Río Nadalen
Río Fenix
Río Cochrane
Río Pisagua
Río Simpson
Río Aysen
Río Cisnes
Río Palena
Río Frio
Río Puelo
Río Manso
Río Negro
Río Futaleufu
Río Yelcho
Río Corcovado
Río Blanco
Río Encuentro
Río Collon Cura
Río Limay
Río Neuquen
Río Colorado
Río Salado
Río Chadileuvu
Río Atuel
Río Diamante
Río Tunuyan
Río Mendoza
Río Desaguadero
Río Quinto
Río Cuarto
Río Tercero
Río Segundo
Río Primero
Río Dulce
Río Salado
Río Paraná
Río Uruguay
Río Gualeguay
Río Gualeguaychu
Río Arrecifes
Río Luján
Río Matanza
Río Reconquista
Río Carcarañá
Río Coronda
Río Salado
Río Paraguay
Río Bermejo
Río Pilcomayo
Río Grande
Río Juramento
Río Salado
Río Pasaje
Río Dulce
Río Hondo
Río Salí
Río Urubamba
Río Ucayali
Río Madre de Dios
Río Beni
Río Mamoré
Río Guaporé
Río Itenez
Río Iténez
Río Paraguay
Río Apa
Río Pilcomayo
Río Bermejo
Río Grande de Tarija
Río Pilaya
Río Pilcomayo
Río Paraguay
Río Apa
Río Negro
Río Itiyuro

TUCUMAN
SANTIAGO DEL ESTERO
CATAMARCA
LA RIOJA
SANTA FE
ENTRE RIOS
CORRIENTES
MISIONES
CHACO
FORMOSA
SALTA
JUJUY
CÓRDOBA
SAN LUIS
MENDOZA
LA PAMPA
BUENOS AIRES
RIO NEGRO
NEUQUEN
URUGUAY
BRASIL
PARAGUAY
CHILE
ATLANTICO
Río Paraná
Río Uruguay
Río de la Plata
Río Salado
Río Colorado
Río Negro
Río Chubut
Río Chico
Río Dulce
Río Primero
Río Segundo
Río Tercero
Río Cuarto
Río Quinto
Río Desaguadero
Río Tunuyán
Río Diamante
Río Atuel
Río Grande
Río Barrancas
Río Neuquén
Río Limay
Río Chubut
Río Negro
Río Colorado
Río Salado
Río Paraná
Río Uruguay
Río de la Plata
Río Gualeguay
Río Gualeguaychú
Río Arapey
Río Cuareim
Río Yi
Río Negro
Río Tacuarembó
Río Olimar
Río Cebollatí
Río Tacuarí
Río Corrientes
Río Guayquiraró
Río Miriñay
Río Aguapey
Río Santa Lucía
Río de las Conchas
Río Reconquista
Río Luján
Río Arrecifes
Río Pergamino
Río Carcarañá

Longitud de Buenos Aires

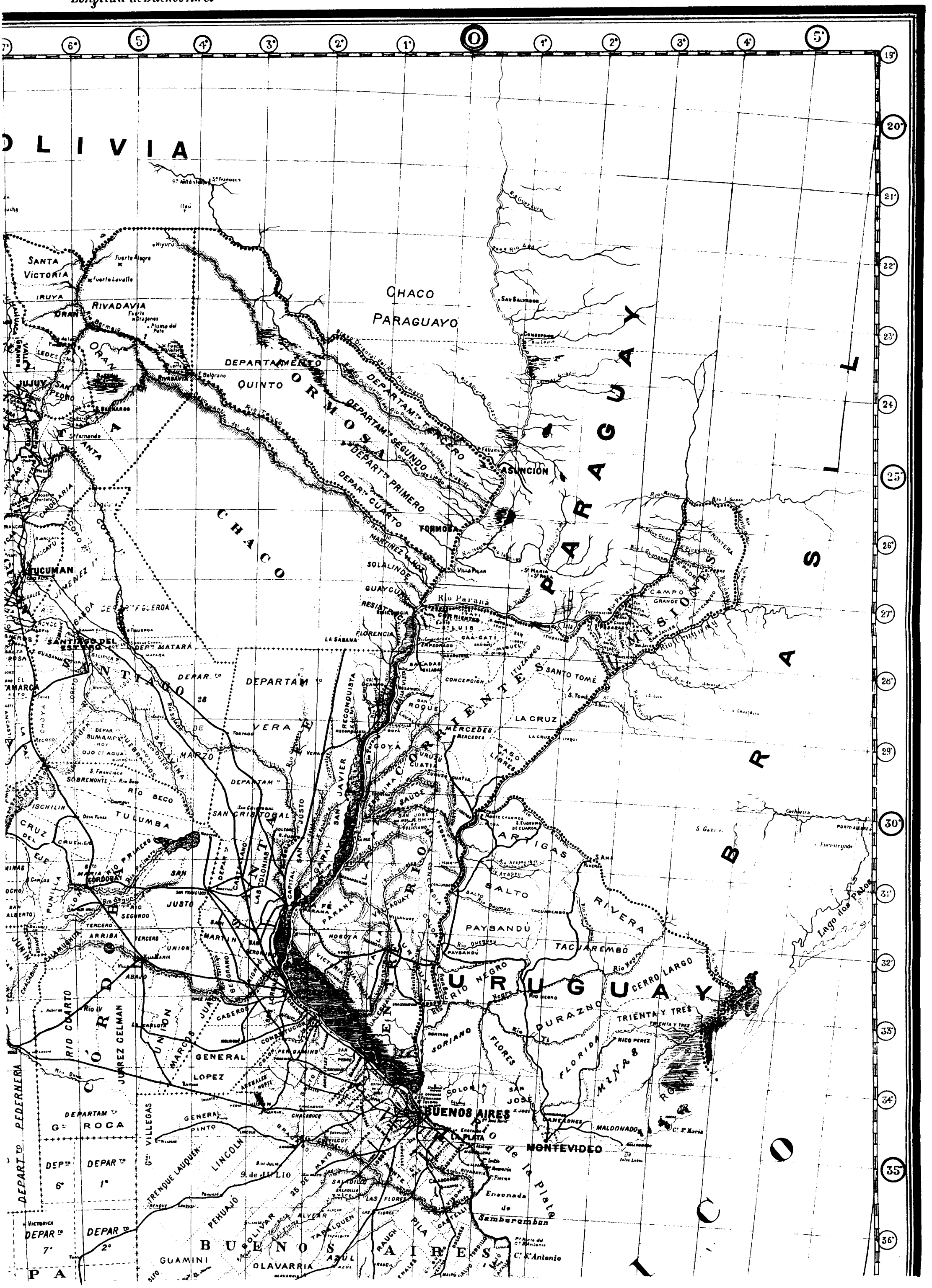
BOLIVIA
CHACO PARAGUAYO
PARAGUAY
BRASIL
URUGUAY
CHACO
CÓRDOBA
BUENOS AIRES
SANTA FE
ENTRE RIOS
CORRIENTES
MISIONES
SANTIAGO DEL ESTERO
TUCUMAN
SALTA
JUJUY
CATAMARCA
LA RIOJA
SAN JUAN
MENDOZA
SAN LUIS
LA PAMPA
SANTA CRUZ
SANTA VICTORIA
IRUYA
RIVADAVIA
ORAN
SAN PEDRO
DEPARTAMENTO QUINTO
DEPARTAMENTO SEGUNDO
DEPARTAMENTO PRIMERO
DEPARTAMENTO CUARTO
FORMOSA
ASUNCION
Río Paraguay
Río Paraná
Río Bermejo
Río Pilcomayo
Río Teuco
Río Salado
Río Dulce
Río Segundo
Río Primero
Río Tercero
Río Cuarto
Río Negro
Río Uruguay
Río Yi
Río Arapey
Río Queguay
Río Daymán
Río Tacuarembó
Río Cuareim
Río Aguapey
Río Corrientes
Río Miriñay
Río Guayquiraró
Río Monday
Río Ypané
Río Apa
Río Blanco
Río Verde
Río Pilcomayo
Río Bermejo
Río Grande
Río Mamoré
Río Itenez
Río Guaporé
Río Madeira
Río Beni
Río Abuná
Río Orthon
Río Acre
Río Purús
Río Javary
Río Solimões
Río Negro
Río Branco
Río Uaupés
Río Içana
Río Xié
Río Guainía
Río Casiquiare
Río Orinoco
Río Caroní
Río Paragua
Río Caura
Río Ventuari
Río Cuchivero
Río Aro
Río Caura
Río Paragua
Río Caroní
Río Orinoco

BOLIVIA

PACIFICO

Trópico de Capricornio

ANTOFAGASTA

DEPARTAMENTO ANTOFAGASTA

TARAPACA

PISAGUA

IQUIQUE

HUARA

PATILLOS

LAGUNAS

TOCOPILLA

COBIJA

RIO LOA

CALAMA

CONCHI

QUETENA

Pampa Salada

Altiplanicies de Punta Negra y Rio Frio

COBRE

Salar de Atacama

CATALINA

PEINE

CARACOLES

MEJILLONES

STA MARIA

Ojos de Llullaillaco

Salina de Arizaro

Pastos Grandes

Aguas Calientes

Fiscalia de CACHINAL

TALTAL

Refresco Agua Verde

Papozo

CHAÑARAL

Carrizalillo

Pueblo Hundido

Pedernales

Agua Dulce

Laguna Blanca

Salar de Pedernales

Salina Grande

Laguna Verde

Negro Muerto

Incahuasi

Nacimiento

Palca

Durazno

Sta Rosa

Tinogasta

Fiambala

Andalgala

Belen

Pomán

Catamarca

Alto

Recreo

Sumampa

Ojo de Agua

Quebrachos

Salavina

Loreto

Choya

Guasayan

Matará

Derar to

Depa

28

Ve

Tinogasta

Colorado o Bermejo

Vinchina

Castro Barros

Famatina

Arauco

Chilecito

La Rioja

Capital

Chamical

Independencia

Velez Sarsfield

Belgrano

Ischilin

Tulumba

Rio Seco

Sobremonte

Rio Bermejo

Rio Salado

Rio Atuel

Rio Diamante

Rio Tunuyan

Rio Mendoza

Rio Colorado

Rio Grande

Rio Desaguadero

Rio Quinto

Rio Cuarto

Rio Chico

Rio Segundo

Rio Primero

Rio Tercero

Rio Dulce

Rio Salado

Rio Juramento

Rio Pasaje

Rio Urueña

Rio Carcarañal

Rio Tala

Rio Arrecifes

Rio Luján

Rio Areco

Rio Reconquista

Rio Paraná

Rio Uruguay

Rio Negro

Rio Colorado

Rio Desaguadero

Rio Mendoza

Rio Tunuyan

Rio Diamante

Rio Atuel

Rio Salado

Rio Grande