REPÚBLICA ARGENTINA

CENSO AGROPECUARIO NACIONAL

LA GANADERIA Y LA AGRICULTURA

EN 1908

GANADERÍA

CENSO LEVANTADO DURANTE LA PRESIDENCIA DEL

Dr. JOSÉ FIGUEROA ALCORTA

POR UNA COMISIÓN COMPUESTA DE LOS SEÑORES

ALBERTO B. MARTINEZ

PRESIDENTE

DR. FRANCISCO LATZINA, DR. JOSÉ LEÓN SUÁREZ Y EMILIO LAHITTE

VOCALES

TOMO I.

BIBLIOTECA
DEL
INSTITUTO DE INVESTIGACIONES
ECONÓMICAS Y TECNOLÓGICAS
MENDOZA

BUENOS AIRES
TALLERES DE PUBLICACIONES DE LA OFICINA METEOROLÓGICA ARGENTINA
1909

REPÚBLICA ARGENTINA

CENSO AGROPECUARIO NACIONAL

LA GANADERIA Y LA AGRICULTURA

EN 1908

GANADERÍA

CENSO LEVANTADO DURANTE LA PRESIDENCIA DEL

Dr. JOSÉ FIGUERCA ALCORTA

POR UNA COMISIÓN COMPUESTA DE LOS SEÑORES

ALBERTO B. MARTINEZ

PRESIDENTE

DR. FRANCISCO LATZINA, DR. JOSÉ LEÓN SUÁREZ Y EMILIO LAHITTE

VOCALES

TOMO I.

BIBLIOTECA
DEL
INSTITUTO DE INVESTIGACIONES
ECONÓMICAS Y TECNOLÓGICAS
MENDOZA

BUENOS AIRES
TALLERES DE PUBLICACIONES DE LA OFICINA METEOROLÓCICA ARGENTINA
1909

Este Censo fué decretado y llevado á cabo durante la Presidencia del Doctor D. **José Figueroa Alcorta**, desempeñando sucesivamente la Cartera de Agricultura los Señores D. **Ezequiel Ramos Mexía** é Ingeniero D. **Pedro Ezcurra.**

Colaboraron en la Comisión Directiva, de acuerdo con el decreto de organización del Censo, en su carácter de Presidente de la Sociedad Rural Argentina, los Señores D. **Manuel J. Güiraldes** y Doctor Don **José de Apellániz.**

INTRODUCCION

Iniciativa de este censo.

La necesidad de practicar el presente inventario de la riqueza agropecuaria de la nación, se venía imponiendo con toda la fuerza de un hecho impostergable, desde muchos años atrás. Puede decirse que ella nació el mismo día en que salió á luz el Censo Nacional de 1895, en cuyas páginas la Comisión que lo llevó á cabo—de la cual tuve el honor de formar parte—se creyó en el deber de desautorizar las cifras que arrojó ese recuento, en lo que al número de animales de la especie ovina se refería. Después de esto, en diversas oportunidades, los poderes públicos, tanto de la nación cuanto de las provincias, así como los principales órganos de publicidad, lo mismo que los representantes más caracterizados de los gremios rurales, adoptaron ó propusieron diferentes iniciativas, tendientes á que se practicase el Censo, que, por fin, más tarde, se realizó.

Pero, aún cuando esta necesidad haya sido expresada, en distintas épocas, por funcionarios públicos y por particulares, el honor de la iniciativa de este Censo Agropecuario corresponde al señor Presidente de la República, Dr. José Figueroa Alcorta, y á su Ministro de Agricultura, señor Ezequiel Ramos Mexía, quienes, con fecha 17 de Abril de 1906, nombraron una comisión, presidida por el malogrado señor Carlos Casares, en su carácter de Presidente de la Sociedad Rural Argentina, y compuesta de los señores doctores Francisco Latzina, Julio Pueyrredón, señor Emilio Lahitte y el que esto escribe, encargada de proyectar el plan completo de un Censo Agropecuario de la República.

Esta Comisión, en la primera reunión que celebró, estuvo unánimemente de acuerdo en que el inventario que se practicase debía comprender, no tan solo la ganadería—como era el primitivo propósito de hacerlo—sino también la agricultura, desde el momento que la una y la otra están tan íntimamente unidas, que no es posible separarlas en un trabajo de esta índole—é indicó al gobierno que era indispensable recabar del Honorable Congreso una Ley que le diese facultad para requerir de los particulares los datos de interés público que creyese necesarios, al mismo tiempo que lo proveyese de los fondos precisos para acometer este vasto trabajo.

El Poder Ejecutivo Nacional hizo suyo el pensamiento de la Comisión del Censo, y, con fecha 23 de Junio de 1906, dirigió un mensaje al Honorable Congreso, acompañándole un proyecto, concebido en el sentido indicado; pero este proyecto, fué convertido en Ley recien en Octubre del año 1907, en cumplimiento de la cual el Gobierno dispuso que la Comisión que lo había asesorado le presentase el plan completo de la obra del Censo, de cuya ejecución inmediata iba á encargarla.

Plan general de la obra del censo.

La Comisión, á la que se agregó el Dr. José León Suárez, en reemplazo del Dr. Julio Pueyrredón, que estaba ausente, en nota fecha 2 de Enero del año 1908, presentó al Gobierno el plan de la obra que le había encomendado, cuyas líneas principales eran las siguientes:

Desde luego, manifestó que, desde el primer momento que se constituyó, estu-

vo de acuerdo en que el Censo que se practicase no debía ser un simple y mecánico recuento de animales y de hectáreas sembradas, sino que, ensanchando considerablemente el campo de la investigación, debía penetrar en la constitución íntima de las dos industrias madres de la nación, estudiando, con una abundante copia de datos y de información, cómo están constituídas, con qué elementos cuentan, cómo funcionan, qué expansión revisten en la actualidad, qué beneficios reportan al país y á los que las explotan y qué desenvolvimiento son susceptibles de adquirir en un porvenir próximo, á fin de que los Poderes Públicos se hallen en situación de dictar leyes protectoras de dichas industrias, si son necesarias, ó de remover los obstáculos que se opongan á su progreso.

Para fundar la amplitud de la investigación que proyectaba, la Comisión recordó la llevada á cabo, en 1900, por los Estados Unidos, en el momento en que realizaron el gran Censo decenal prescripto por la Constitución, investigación que, sin duda, es la más completa que haya sido practicada hasta el presente por ningún otro pueblo de la tierra.

Obedeciendo, pues, á sus propias convicciones y al ejemplo de ese progresista país, la Comisión del Censo proyectó una investigación que comprendía desde la manera cómo está constituída la propiedad rural, en cuanto á extensión y valor de la misma, y á la nacionalidad, acumulación de riqueza y residencia de sus poseedores, hasta el rendimiento económico de la producción agropecuaria, consignando todo lo relativo al campo y al establecimiento, al personal, á las máquinas y enseres con que cada uno de estos cuenta, á los animales, por especies y razas, á las aves de corral, á las hectáreas sembradas con diversos cultivos, etc. Las invernadas de animales destinados á ser exportados por los frigoríficos; la industria de la lechería y sus derivados; la viti-vinicultura, la fruticultura, la sericicultura y la apicultura, industrias que, con excepción de la viti-vinicultura, que ha adquirido un importante desarrollo, se hallan en embrión en la República, y que están destinadas á un gran desenvolvimiento en el futuro, también merecieron una investigación especial en el Censo que se proyectaba.

Después de haber bosquejado el plan de la investigación censal, propiamente dicha, la Comisión manifestó que ella se proponía hacer que la obra que iba á llevar á cabo fuese algo más que una simple exposición de guarismos, ó un inventario de nuestras dos grandes industrias nacionales: ella quería que fuese acompañada por el mayor número posible de interesantes monografías, que versasen sobre materias de evidente utilidad, relacionadas con las industrias agropecuarias, y cuya redacción fuese confiada á personas de probada competencia, porque sólo de esta manera, podía hacer del Censo, algo así como una enciclopedia, en la que el hombre de estado, el economista, el comerciante ó el estudioso, encontrasen reunidos todos los elementos de información necesarios para conocer, no sólo el verdadero estado de las industrias que están en explotación, sino también el de las que pueden desarrollarse, merced á los elementos naturales que el territorio de la República les ofrece.

Trabajos de propaganda.

Después de entrar en otras consideraciones, la Comisión anunció al Gobierno que, una vez aprobado el plan de la obra del Censo, y que se constituyesen en toda la República las comisiones encargadas de ejecutarlo, habría llegado la oportunidad de iniciar uno de los trabajos más activos y laboriosos de esta operación,—el de la propaganda—que la Comisión se proponía extender hasta los últimos extremos de que podía disponer, á fin de llevar á las poblaciones rurales, no sólo una no-

ticia exacta y clara de los propósitos que se perseguían con este empadronamiento, sino también la convicción de que no tenia por fin ulterior establecer impuestos ó gravámenes fiscales.

Considero interesante detenerme en el examen de esta faz de los trabajos de la presente operación censal, porque nunca, en las que se realizaron anteriormente en la República, se hizo una propaganda más activa, mas profusa y más variada.

Ante todo, á fin de que todos los habitantes de las campañas, más ó menos afectadas por el Censo Agropecuario, tuvieran un conocimiento completo de la Ley y del decreto reglamentario que manda ejecutarlo, la Comisión resolvió hacerlos conocer por medio de grandes carteles, colocados en los edificios públicos y en los lugares más visibles de cada localidad; y, á este efecto, valiéndose de la buena voluntad que le manifestaron las compañías de ferrocarriles; los 1.600 comisarios de policía rurales que existen en toda la República; los 422 presidentes de comisiones departamentales del Censo Agropecuario; los 343 intendentes de las municipalidades de campaña y los 160 jefes políticos, distribuyó 1,176.700 carteles, enviados en 5.532 paquetes ó encomiendas postales, cada uno de los cuales fué acompañado por medio de una comunicación especial.

Pero, el cartel, exhibido en los lugares públicos, no bastaba; era necesario que el conocimiento del Censo penetrase hasta el interior de los hogares, disipando los recelos que esta investigación pudiera inspirarles, para lo cual la Comisión debía ponerse en comunicación postal directa con cada uno de los habitantes rurales, cuya existencia conocía el correo.

A este efecto, dirigió, en dos épocas diversas, dos comunicaciones á cada uno de los 50.000 agricultores, ganaderos y comerciantes de las campañas que figuran en la Guía Kraft, conteniendo, la primera, un ejemplar de la ley que ordena el levantamiento del Censo, y ctro de los cuatro excelentes artículos explicativos de los propósitos del Censo, y manera de llenar los libretos, que publicó en *La Nación* el señor Godofredo Daireaux; y otro del plan de la obra; y, en la segunda, un ejemplar del decreto del Poder Ejecutivo Nacional, que fijaba fecha para practicar el Censo, y otro del manifiesto dirigido por la Comisión á los agricultores y ganaderos de toda la República.

Estas dos comunicaciones representaron 501.800 carteles, que circularon libremente por el correo, llevando á todos los hogares un conocimiento exacto del Censo, y estableciendo, entre la Comisión y el presunto propietario agropecuario, llamado á declarar, una especie de solidaridad, muy provechosa para el propósito que se perseguía, como lo comprueba el hecho de las innumerables respuestas que se recibieron.

Además, la Comisión tuvo una correspondencia frecuente con cada uno de los 8.641 vocales de las comisiones departamentales del Censo, á los que dirigió 25.923 cartas, con nombramientos, instrucciones, artículos de propaganda, ejemplares de la Ley, etc.

Los 317 diarios y periódicos que veian la luz en la República, recibieron igualmente repetidas comunicaciones de la Comisión del Censo, acompañándoles documentos para ser reproducidos ó solicitándoles su poderoso apoyo, sin el cual era muy difícil que los propósitos progresistas de ese inventario pudieran hacerse carne en las poblaciones rurales, y desaparecieran algunas resistencias que él suscitaba.

Las comunicaciones mantenidas con los diarios, representan 2.190 piezas.

Los 50.000 agricultores y ganaderos que figuran en la guía «La Rural», también recibieron una carta.

Todas estas comunicaciones suman un total de 831.798 piezas de correspon-

dencia postal individual, dirigidas directamente á todos los confines de la República, con el fin de propaganda del Censo Agropecuario.

Pero, todavía existió otro medio poderoso de propaganda, de que la Comisión no pudo prescindir. Este medio era la escuela. «La escuela, que es centro de cultura, desde donde deben esparcirse y diseminarse las buenas ideas, como vigorizarse las grandes iniciativas, debía, en este caso, difundir, por los numerosos medios de que dispone y con los prestigios y autoridad con que su misión la rodea, la convicción de que la obra de que se trataba, consultaba los altos intereses de la Nación, y que era deber de patriotismo asegurar sus buenos resultados.»

La Comisión quiso que cada uno de los niños que concurrían á las escuelas rurales, se convirtiese en un instrumento inocente pero eficaz de propaganda, llevando á su hogar una noticia ilustrativa y tranquilizadora, respecto del Censo Agropecuario y de los propósitos benéficos que él perseguía; y, á este fin, dirigió 387.000 cartas á todos los alumnos inscriptos en las escuelas rurales de toda la República.

Resulta, por todo esto, que la Comisión envió á todas las poblaciones rurales de la República, 1.176.700 grandes carteles que se fijaron en las estaciones de los ferrocarriles y en los lugares públicos de cada localidad; 831.798 piezas de correspondencia postal individual y 387.188 piezas destinadas á la población escolar de todo el país.

Esta es la propaganda directa que hizo la Comisión: existe todavía la que se verificó por intermedio de las comisiones provinciales y departamentales.

Como dato ilustrativo, revelador de la excelente organización postal que existe en la República, quiero hacer constar que el total de las piezas devueltas por el correo, ascendió sólo á 3.900, y muchas de estas lo fueron por ausencia ó fallecimiento de los destinatarios.

Quiere decir, pues, que, sobre un total de 1.031.324 piezas circuladas, el total de las devueltas formó el 0.372 por ciento.

Además de todos estos órganos y medios de propaganda y de publicidad, la Comisión contó con otro, de origen respetabilísimo, y de igual, si no mayor eficacia que los anteriores: me refiero á la influencia sana, tranquilizadora é ilustrada que la palabra de los señores curas párrocos de las campañas ejercen sobre el espíritu de sus feligreses.

A pedido de esta Comisión, todos los Iltmos. Obispos de la República autorizaron á los curas párrocos de sus diócesis para ejercitar una activa propaganda en favor del Censo Agropecuario.

Todavía contó la Comisión con otro órgano importante é ilustrado de propaganda, tanto más meritorio, cuanto que fué desinteresado, y cuya mención debe hacerse, en cumplimiento de un deber de extricta justicia y reconocimiento. Este órgano fué el Centro Nacional de Ingenieros Agrónomos, asociación respetable y patriótica, que tomó á su cargo la tarea de hacer dar por sus miembros, una serie de ilustradas conferencias, en los principales centros rurales de la provincia de Buenos Aires, sobre importantes temas, relacionados con las industrias agropecuarias, en las que se habló extensamente del Censo y de los propósitos que lo guiaban. Estas conferencias fueron muy concurridas y representaron para esta obra un valioso contingente de propaganda.

Pero, una gran parte, si no la totalidad, de esta propaganda que se extendió por toda la República, no se habría podido exteriorizar ó hacer efectiva, si el Poder Ejecutivo de la Nación no hubiera dispuesto, muy acertadamente, por medio de un decreto, que, para asuntos relacionados con el Censo Agropecuario, podía hacerse uso gratuito del telégrafo y de la comunicación postal; y si el señor Di-

rector General de Correos y Telégrafos, doctor Justiniano Posse, no hubiera dispuesto, secundando esta resolución superior, con un empeño que la Comisión agradeció debidamente, que se diese preferencia á este servicio, siempre que fuese posible.

Las empresas de ferrocarriles particulares, permitieron igualmente que, por sus líneas, circulasen, sin previo pago, todos los telegramas que se dirigiesen á las y por las comisiones departamentales del Censo Agropecuario.

Mediante estas disposiciones y facilidades, la correspondencia telegráfica y postal, llevada á todos los confines de la República, fué un auxiliar poderosísimo de los trabajos preparatorios del Censo que se realizó.

Levantamiento del Censo.

Terminados los trabajos preparatorios y los de propaganda, llegó la oportunidad de que se fijase fecha para llevar á cabo esta vasta operación censal; y el gobierno, á pedido de la Comisión, por decreto fecha Abril 6 de 1908, estableció que el levantamiento del Censo Agropecuario diese principio el día viernes 1.º de Mayo del mismo año, pudiendo durar quince días la entrega y recolección de los respectivos libretos.

A fin de evitar omisiones y duplicaciones en el recuento, el decreto dispuso que en todos los establecimientos de campo se contase el ganado presente; que á esta suma se agregase el ausente, ó sea el que se hubiese extraído durante el mes que va del 15 de Abril al 15 de Mayo; y que no se contase el ganado llegado al establecimiento durante el mismo mes citado, siempre que hubiera salido después del 15 de Abril. Tampoco debía computarse la extracción del ganado destinado á ser sacrificado en mataderos frigoríficos, saladeros, etc., desde el 15 de Abril hasta el 1.º de Mayo.

La operación del levantamiento del Censo, se practicó en toda la República en los días fijados, sin otros tropiezos que los propios de un trabajo de esta índole, que por primera vez se realizaba en esa forma tan adelantada, en un país de tan vasta superficie territorial y de tan escasa densidad de población; y, después de la época determinada, empezaron á llegar á las oficinas del Censo, los primeros libretos, llenados por los propietarios de explotaciones agropecuarias, con los que la Comisión debía dar principio á los delicados y complejos trabajos de compilación: faz no menos interesante que las anteriores de la obra que se le había encomendado.

Los trabajos de compilación.

Por segunda vez en la República—pues la primera tuvo lugar en 1904, cuando se llevó á cabo el Censo Municipal de la ciudad de Buenos Aires—del que yo fuí Director,—la compilación del Censo Agropecuario fué confiada exclusivamente á un personal femenino—que en algunos momentos llegó á constar de ciento noventa señoritas,—habiendo resuelto la Comisión que fuese jefe de este personal, el señor Ricardo C. Kleine Samson, Subdirector de la Estadística Nacional, en representación del Dr. Francisco Latzina, quien había proyectado los cuadros y redactado los formularios de despojo y de resúmen, que fueron aceptados.

La compilación del Censo, de acuerdo con el programa sancionado por la Comisión, se llevó á cabo como estaba determinado, con excepción de algunos cuadros, que no fué posible compilar, por las razones que más adelante expondré.

Esta operación tuvo que ser precedida de otra, previa:—de la depuración de los libretos—la cual se proponía comprobar la extensión de las propiedades; reducir és-

tas, en la mayoría de los casos, á una común—la hectárea,—porque aquella se expresaba en cuadras ó leguas; relacionar los datos del ganado de cada especie, en general, con los relativos á las razas y aplicación (esto para los equinos); rectificar los datos relativos á los pastos y arboledas, á fin de corregir el error en que incurrió la mayoría de los dueños ó arrendatarios de campos, al doblar la extensión de estos; enmendar los datos relativos al personal, pues algunos arrendatarios de las provincias de Salta y Jujuy, consignaron el número de horas que trabajó el personal, en vez de expresar el número de los personas ocupadas todo el año; verificar si la extensión de los cultivos declarada por el agricultor, estaba de acuerdo, en cada caso, con la del establecimiento, pues en más de un caso, las extensiones de los diferentes cultivos reunidas, superaban á la extensión cultivada, y, en muchos casos, á la del establecimiento; establecer, en cada una de las propiedades, el valor de los ganados, de acuerdo con el aforo establecido por la Sociedad Rural Argentina; y el de las máquinas, enseres, útiles y vehículos, cuando habían sido omitidos.

Los libretos, de acuerdo con el programa trazado por la Comisión, fueron manipulados once veces, á pesar de que el número de cuadros era mucho mayor; pero se obtuvo este resultado, porque, en algunos casos, se procedió á despojar, simultáneamente, hasta cinco cuadros á la vez, lo que simplificaba el trabajo y reducía, por consecuencia, el costo del mismo.

Los cuadros que debían confeccionarse, en virtud del programa trazado por la Comisión, eran los siguientes:

Cuadro general de la ganadería.
Ganado bovino en general.
» » por razas.
Ganado equino en general.
» » por razas.
» » por aplicación.
» ovino en general.
» » por razas.
» porcino en general.
» » por razas.
» caprino.
Camélidos.
Asnal y Mular.
Aves de corral.
Avestruces.
Personal ocupado todo el año y durante las esquilas.
Máquinas y enseres.
Nacionalidad de los establecimientos ganaderos.
Pastos y arboledas en los establecimientos ganaderos.
Explotación y administración de los establecimientos ganaderos.
Alambrados, aguadas é invernadas.

Valor de los inventarios ganaderos, abarcando los datos relativos á los arrendamientos.

Cuadro general de la agricultura; amplio, con datos relativos á todos los cultivos, especificándose la cantidad de semilla empleada y el rendimiento absoluto en kilos y el extensivo é intensivo.

Destino de la tierra y forma de explotación.
Cerco, riego y seguro.
Máquinas, útiles de labranza y vehículos.

Nacionalidad de los dueños de fincas agrícolas y vitícolas.
Arboles frutales.
Viñedos.
Moreras, abejas y gusanos de seda.
Arrendamiento y valor de las propiedades agrícolas.
Animales de trabajo.

El cuadro general de la ganadería, fué confeccionado de acuerdo con el proyectado por la Comisión, y en él, además de mencionarse el número de animales de cada especie y su valor, por departamentos ó partidos, con resúmenes generales por provincias y un resúmen general de toda la República, se consignó la extensión y el número de las propiedades, según la escala de extensiones, á fin de tener una idea de la subdivisión de la propiedad, y de que cuando se practicase otro Censo, fuese posible establecer útiles comparaciones.

El cuadro general de agricultura, fué proyectado en una forma que diera á conocer el área cultivada con todos los productos, por departamentos y por partidos, detallando la cantidad de semilla y el rendimiento absoluto, pero, desgraciadamente, tuvo que limitarse á seis cultivos, por no haber sido posible obtener los datos respectivos.

Los cuadros que no se ha podido compilar son: el de la nacionalidad de los propietarios de los establecimientos ganaderos; el de la explotación y administración de los establecimientos ganaderos; el de los alambrados, aguadas é invernadas; el del destino de la tierra y forma de explotación; el de los cercos, riego, seguros; y el de la nacionalidad de los dueños de fincas agrícolas y vitícolas.

Las causas porque no fué posible compilar estos cuadros, fueron: En el referente á la nacionalidad de los dueños, el dato consignado en los libretos se refería, en unos casos, al dueño del campo; en otros, al dueño del campo y al mismo tiempo al de la explotación; y, en otros, el arrendatario había mencionado este dato refiriéndose á él; de donde resultaba que, si se hubiera compilado, habrían aparecido en ese cuadro tantos propietarios como establecimientos dedicados á explotaciones agrícolas y ganaderas existían.

En los referentes á la explotación y administración de los establecimientos ganaderos y al «Destino de la tierra y forma de explotación», fué de todo punto imposible confeccionar los cuadros, á pesar de que se despojaron y compilaron los datos correspondientes, pues estos vinieron en una forma muy deficiente, de tal manera, que puede asegurarse que esta es una de las preguntas que casi no se ha contestado en los libretos, pues después de hecha la compilación, se observó que en algunos partidos, sobre un total de 1.200 libretos, solo se obtuvo datos de 150. No se sabe si el resto está formado de propietarios, de medieros ó de arrendatarios.

Respecto de los alambrados, de las invernadas, de los cercos, del riego, de los seguros y de las aguadas, no fué posible tomar en cuenta estos datos, por ser en extremo deficientes.

La Comisión había proyectado dos cuadros, relativos al arrendamiento y al valor de los establecimientos ganaderos; y al arrendamiento y al valor de las explotaciones agrícolas y vitícolas; pero, en virtud de la deficiencia con que fueron llenados los libretos, en la parte relativa á la explotación y á la administración y al destino de la tierra y á la forma de explotación, hubo necesidad de refundirlos en uno solo, denominado: «Valor de los establecimientos rurales», que comprenderá: extensión de las propiedades, precio de la tierra, valor de la tierra, de los ganados, de las instalaciones fijas y de las máquinas, útiles, vehículos y enseres.

Resultados del Censo.

Expuestos estos antecedentes, que he creído conveniente hacer conocer, para probar que la Comisión no ha omitido esfuerzo para conseguir que este Censo fuese, en todo, la expresión más completa de la verdad, creo llegado el momento de estudiar cuáles han sido los resultados numéricos que ha arrojado este inventario de la riqueza agropecuaria.

El cuadro general de la ganadería de toda la República, limitado á siete de las principales especies, se halla constituído por las siguientes cifras:

Cuadro General de la Ganadería

LAS PRINCIPALES ESPECIES

PROVINCIAS Y TERRITORIOS	GANADOS						
	Bovino	Equino	Mular	Asnal	Ovino	Caprino	Porcino
Capital Federal é Isla Martin García	4.861	42.557	29	—	—	—	—
Buenos Aires	10.351.235	2.519.953	14.469	4.344	34.604.972	11.335	711.241
Santa Fé	3.413.446	913.965	28.171	2.256	969.406	35.596	208.462
Entre Ríos	3.145.639	647.107	9.321	3.575	7.005.469	31.748	81.109
Corrientes	4.275.895	596.130	14.398	6.327	3.138.563	29.978	31.198
Córdoba	2.639.480	997.514	115.159	25.899	1.992.110	810.831	131.043
San Luís	578.889	210.099	36.096	13.577	867.416	468.216	7.729
Santiago del Estero	628.652	208.615	60.612	38.825	740.207	705.127	47.772
Tucumán	403.811	126.095	37.882	10.618	124.248	101.394	42.385
Mendoza	329.998	131.858	24.346	3.014	290.123	205.427	25.551
San Juan	81.917	41.619	23.494	10.141	96.820	90.796	7.310
La Rioja	417.353	61.789	31.660	35.104	132.837	359.811	12.940
Catamarca	268.158	57.291	16.552	29.919	154.329	311.548	12.053
Salta	559.997	98.115	19.655	25.327	336.626	217.054	27.584
Jujuy	113.018	31.260	7.048	61.407	601.967	133.658	4.938
Territorio del Chaco	265.279	17.590	1.622	153	9.989	6.261	5.551
« « « Chubut	334.995	165.832	1.647	184	2.123.628	21.943	1.370
« de Formosa	233.724	16.194	1.687	227	22.483	15.890	1.570
« « Los Andes	905	121	885	10.871	54.133	16.049	23
« « Misiones	94.361	32.411	4.430	241	9.633	11.579	13.243
« del Neuquen	193.728	104.695	7.039	441	672.957	170.919	4.748
« de La Pampa C.	464.645	281.537	13.017	1.062	4.809.077	113.161	20.860
« del Río Negro.	279.459	182.474	5.345	554	4.724.844	76.698	3 332
« de Santa Cruz.	25.329	36.382	368	19	2.387.566	14	1.017
« de Tierra del F.	11.851	10.173	105	3	1.342.351	53	562
Toda la República	29.116.625	7.531.376	465.037	285.088	67.211.754	3.945.086	1.403.591

Para saber si estos resultados son satisfactorios; si revelan, en cuanto al número, un progreso de que puede enorgullecerse el país; si, en una palabra, aumenta ó, por el contrario, disminuye el número absoluto de los ganados que tiene la República, es necesario acudir al último inventario de la misma índole del presente, practicado en el país, y este no es otro que el contenido en el Censo general de 1895.

Estableciendo las necesarias comparaciones, entre una y otra operación censal, encuentro que en los trece años comprendidos entre 1895 y 1908, el número absoluto de los animales correspondientes á las tres más importantes especies de ganados, ha crecido ó disminuído en esta forma:

PROVINCIAS Y TERRITORIOS	DIFERENCIA ENTRE 1895 Y 1908 Más (+) Menos (—) en 1908		
	BOVINO	OVINO	EQUINO
Capital Federal é Isla M. García	— 11.538	— 7.072	+ 7.367
Buenos Aires.....	+ 2.605.339	— 18.025.479	+ 844.568
Santa Fé.....	+ 1.098.439	— 1.019.371	+ 509.609
Corrientes.....	+ 1.382.639	+ 1.733.462	+ 187.039
Córdoba.....	+ 754.554	— 602.552	+ 579.080
San Luis.....	+ 98.925	+ 314.439	+ 67.290
Tucumán.....	— 23.058	+ 25.134	+ 57.151
Entre Ríos	+ 360.829	+ 795.284	+ 132.510
Salta.....	+ 9.398	+ 63.670	+ 26.115
Catamarca	— 7.357	+ 28.899	+ 19.050
Jujuy.....	— 16.337	— 62.830	+ 8.673
Mendoza	+ 61.252	+ 120.186	+ 51.268
La Rioja	+ 170.603	+ 60.025	+ 22.986
Santiago del Estero.....	+ 37.350	+ 316.978	+ 96.668
San Juan	+ 12.629	+ 37.237	+ 3.458
Pampa Central	+ 65.517	— 486.100	+ 52.534
Río Negro.....	+ 197.409	+ 3.715.067	+ 142.875
Neuquen	+ 20.022	+ 315.528	+ 47.680
Chubut	+ 305.051	+ 2.076.322	+ 152.925
Santa Cruz.....	+ 14.778	+ 2.018.302	+ 28.524
Tierra del Fuego.....	+ 11.055	+ 1.335.186	+ 9.910
Chaco	+ 181.327	+ 2.318	+ 13.163
Misiones.....	+ 24.102	+ 3.382	+ 10.895
Formosa.....	+ 192.300	+ 20.044	+ 13.058
Los Andes.....	+ 905	+ 54.133	+ 121
Toda la República.....	+ 7.415.099	— 7.167.808	+ 3.084.517

Resulta de la comparación de estos guarismos censales, que en las provincias y territorios de la República, el número de los animales bovinos ha aumentado en 7.415.099 cabezas, y el de los equinos en 3.084.517, mientras que el de los ovejunos, disminuyó en 7.167.808.

Este aumento considerable de bovinos que, como regla invariable, se observa en casi todas las provincias argentinas, con excepción de tres,—destruyendo la opinión pesimista de los que vaticinaban su disminución y proponían medidas restrictivas para impedir el sacrificio de las madres—representa un progreso extraordinario para la riqueza nacional, no sólo por lo que él significa, como número, sino, principalmente, como calidad, y, por consiguiente, como valor medio de cada animal. Basta, para apreciarlo en toda su elocuente significación, pasar la vista por los cuadros que muestran los progresos operados en el refinamiento de los ganados, lo que ha determinado la casi desaparición de los criollos, que han sido reemplazados por los de alta mestización y por los puros, y, sobre todo, comparar el precio á que, término medio, se vendían, hace diez años, estos mismos animales, con aquel á que se venden en la actualidad.

El cuadro de la especie bovina clasificada por razas, que registra este censo, revela que es la Durham la que prepondera con mucho sobre las demás, puesto que en un total general de 29.116.625 de esta especie—entrando 471.652 cabezas sin clasificar—las Durham estaban representadas por 7.385.880 unidades, la Hereford por 553.555, la Polled Angus por 125.829, las Holandesas por 21.164, las Red Polled por 1.702, las Jersey por 2.076, las Flamencas por 2.844 y las Suizas por 3.401.

El cuadro del censo contiene mayores detalles á este respecto; y, así, especifica cual es la raza de los toros puros por *pedigree* y por cruzamiento y la de los mestizos, haciendo otro tanto con las vacas reproductoras y con las vacas lecheras.

Los ilustrados colaboradores de este censo, á quienes la comisión ha confiado la tarea de redactar algunas monografías especiales sobre materias relacionadas con las industrias agro-pecuarias, explicarán por qué los cabañeros y estancieros de la República tienen tan marcada preferencia por la cría del ganado Durham; yo, que no poseo esos conocimientos, me limito á dejar constancia del hecho.

Al inventariar la raza equina, el censo contiene igualmente dos cuadros muy interensantes: uno que se refiere á la aplicación de los animales y otro á las razas de los mismos. En cuanto al primero, él revela que, en un total de 6.542.437 equinos clasificados con aplicación—entre los que no figuran los potrillos ni las potrancas, que no la tienen, por el momento—los caballos y las yeguas de tiro y de trabajo sumaban 2.569 493 cabezas, los caballos y yeguas de tiro 975.054, los caballos y yeguas de carrera 66.504, y los sin especificar 2.931.386. Por lo que hace á las razas, la que ocupa el primer puesto es la Pecherona con 254.357 cabezas, viniendo en segundo lugar la Clydesdale con 225.644, en tercero la Normanda con 69.434 y en cuarto la Hackney con 47.736.

En el inventario de la especie ovina, el censo consigna un cuadro con las principales razas en que esta se divide, del que resulta que la que cuenta con mayor número de cabezas es la Lincoln, con 18.307.216, la Rambouillet con 8.961.26 , la Negrete con 388.938, la Shropshire con 304.950 y la South Down con 300.209, figurando 6.268.510 de diversas razas y no especificadas.

Los ovinos aparecen con una notable disminución, operada en las provincias de Buenos Aires, Santa Fé y Córdoba, en las que precisamente se han realizado los notables progresos agrícolas de los últimos años. Esta disminución, que representa 19.647.402 cabezas de animales, se halla compensada, en el total, por los aumentos comprobados en otras provincias y territorios, por lo cual el déficit efectivo sólo llega al ya conocido guarismo de 7.167.808 ovejas.

Esta disminución del ovino está, por lo demás, de acuerdo con la que se observa en los principales países ganaderos. Opiniones autorizadas aseguran que de los 400 millones de ovejas que existían en las diversas regiones del mundo en 1873, sólo quedan hoy 300. En la sola Alemania, según el *Journal des Economistes,* el ganado lanar ha descendido de 19 millones de cabezas á 7 millones, en el espacio de 25 años.

Diversas causas han producido esta constante disminución del ovino. Desde luego, los progresos de la agricultura, que desalojan á la oveja, según un ilustrado colaborador del Censo Agropecuario: «la oveja necesita caminar y caminar mucho, siempre, para comer bien, sin que cueste su manutención demasiado. Es, por excelencia, vagabunda y necesita, por esto, mucho espacio y continua vigilancia; motivos por los cuales en Europa, el pequeño agricultor, si bien puede conservar una ó dos vacas, que mantiene á pesebre, ha tenido que suprimir completamente la oveja.»

«La oveja (agrega todavía ese colaborador), no puede todavía, en realidad, dar resultados halagüeños, sino en regiones donde la extensión del campo, de las praderas, esté desproporcionada con la cantidad de brazos para cultivarla. No puede soportar los arrendamientos elevados que pagan los productores de cereales. Esta es la causa primordial de la disminución del número de las ovejas en el orbe entero» (1).

A estas causas, que podemos denominar generales, deben agregarse, entre nosotros, otras locales, como ser la lombriz, que ejerce en la provincia de Buenos Aires y en otras regiones de la República una influencia devastadora sobre las majadas. Además, la incesante demanda de animales lanares, hecha por los frigoríficos para satisfacer el consumo mundial—demanda que es más exigente á medida que aumen-

---

(1) Véase «La Estancia Argentina», por Godofredo Daireaux, en el tomo III de este Censo.

ta el déficit de los países productores de ovinos—ha sido otra causa poderosa de disminución de las majadas.

Pero, á pesar de todo, considero, como el ilustrado colaborador del Censo á que me he referido, que «la oveja, por mucho tiempo todavía, tiene asegurado su reino en la República Argentina. Los 15 millones de hectáreas cultivadas hasta hoy, le dejan amplio terreno para vagar y pacer en grandes majadas al aire libre, y proporcionar á la humanidad, hambrienta y friolenta, los tesoros de su carne sabrosa y su espeso vellón.»

La tierra, todavía en la Pampa Central, en el extremo Sud de Buenos Aires, en los territorios nacionales del Río Negro y de la Patagonia, no ha alcanzado precios que no permitan dedicarlos á la cría de ovejas. La agricultura casi sería prematura en la mayor extensión de esta vasta comarca, cuando todavía existe, más al Norte, cantidad de tierras más fértiles y de clima más propicio. Pero, justamente por su clima frío, se presta admirablemente toda la Patagonia, para volverse, de aquí á poco, el verdadero emporio de la producción ovejuna». (1)

Las revelaciones de este Censo confirman plenamente la opinión del distinguido colaborador, puesto que, al propio tiempo que señalan una notable disminución de ovinos en la provincia de Buenos Aires, donde los progresos agrícolas son más importantes y donde la valorización de la tierra ha alcanzado proporciones fabulosas —muestran un incremento extraordinario de animales de esta especie en los territorios del Sud, que en algunos, como en el Río Negro, pasa de 1.009.777 á 1.724.844 cabezas; como en el Chubut, que sube de 47.306 á 2.123.628; como en Santa Cruz, que de 369.264 llegan á 2.387.566, y como en la Tierra del Fuego, que aumentan de 7.165 á 1.343.351 cabezas.

El territorio de la Pampa Central, formando una excepción con los demás territorios, presenta en este Censo una disminución de ovinos, que casi llega á 500.000 animales, operada en 13 años, entre 1895 y 1908, precisamente en el período en que esa región previlegiada del territorio argentino ha surgido como por encanto á la vida económica y productora del país, llenando de sorpresas á propios y extraños.

Yo debo confesar con franqueza que este resultado negativo del Censo Agropecuario en el territorio de la Pampa Central, en lo que á la especie ovina se refiere —que también se observa en la bovina, en la que se hallan 65.517 animales menos—ha sido, para mí, una desilución, porque esperaba que los guarismos encontrados fuesen la expresión de los inmensos progresos que, sin duda alguna, ha realizado este territorio en los últimos trece años.

En descargo de la responsabilidad que, á la comisión del Censo, corresponde en esto, que, á primera vista, se presenta como un fracaso, debo decir, que, cuando se iniciaron los trabajos, yo celebré diversas conferencias con el señor ex Gobernador de ese territorio, doctor Diego González, quien me manifestó que, si le daba los medios de movilidad necesarios para recorrer ese extenso territorio, él me aseguraba el éxito del Censo. Yo le dí, ampliamente, á nombre de la comisión, todo lo que me pidió, y tuve la satisfacción de que, una vez terminado el trabajo, el señor González me devolviese una suma importante de dinero que no le había hecho falta.

Me consta que el señor González se preocupó personalmente de esta operación; que recorrió una gran parte del territorio, organizando comisiones y dando instrucciones, y que otro tanto hizo un activo hijo de él, á quien la Comisión nombró inspector.

---

(1) Véase «La Estancia Argentina» por Godofredo Daireaux, en el tomo III de este Censo.

A pesar de esto, deseando formar mi opinión, para saber si este resultado importaba un fracaso ó era la expresión de la verdad, he pedido explicaciones á personas que han actuado en este trabajo, y ellas me han asegurado que, tanto el Censo de 1895 cuanto el de 1905,—que arrojó igualmente un resultado muy superior al de 1908,—fueron hechos á ojo de buen cubero, desde la oficina de la gobernación, mientras que este fué practicado sobre el terreno, en todos los departamentos y en cada uno de los establecimientos empadronados.

Las especies mular, asnal, caprina y porcina, tuvieron, en el expresado período de 13 años, comprendidos entre los dos censos, el aumento que expresan los siguientes guarismos:

PROVINCIAS Y TERRITORIOS	DIFERENCIA ENTRE 1895 Y 1908 Más (+) Menos (—) en 1908							
	PORCINOS		MULARES		ASNALES		CAPRINOS	
Capital Federal é Isla M. García	—	6.870	—	807	—	189	—	1.875
Buenos Aires	+	462.521	+	7.977	+	563	—	620
Santa Fé	+	126.096	+	12.287	+	395	+	18.330
Corrientes	+	6.522	+	4.144	+	1.189	—	2.621
Córdoba	+	79.436	+	60.906	+	8.660	+	19.897
San Luis	+	1.195	+	11.148	+	5.412	+	58.856
Tucumán	+	11.113	+	2.132	+	1.387	+	28.752
Entre Ríos	+	27.299	+	1.842	+	1.334	+	2.626
Salta	+	4.575	+	6.214	—	267	+	29.746
Catamarca	+	1.330	—	656	+	8.312	+	88.343
Jujuy	—	6.033	+	1.688	+	11.814	+	35.594
Mendoza	+	3.482	+	7.658	+	1.864	+	103.730
La Rioja	+	4.053	—	1.072	+	14.211	+	158.676
Santiago del Estero	+	9.271	+	40.298	+	19.306	+	371.257
San Juan	—	3.901	+	3.122	+	716	+	36.604
Pampa Central	+	17.534	+	9.951	+	642	+	25.810
Río Negro	+	2.769	+	4.480	+	531	+	71.447
Neuquén	+	3.262	+	2.250	+	303	+	97.277
Chubut	+	232	+	1.382	+	184	+	21.890
Santa Cruz	+	1.010	+	360	+	19	—	32
Tierra del Fuego	+	509	+	43	+	3	—	211
Chaco	+	219	+	787	+	12	—	1.120
Misiones	+	4.434	+	1.428	—	243	+	5.345
Formosa	+	744	+	1.093	+	187	+	12.476
Los Andes	+	23	+	885	+	10.871	+	16.049
Toda la República	+	750.825	+	179.540	+	87.216	+	1.196.226

Se ve, por estas cifras, que la especie porcina ha tenido un aumento de 750.000 cabezas; la mular de 179.540; la asnal de 87.216, y la caprina de 1.196.226.

Estos resultados son poco satisfactorios, porque había derecho á esperar cantidades mayores.

Una de las revelaciones más importantes que contiene este Censo, es la relativa al notable progreso que se ha operado, en trece años, en el grado de mestización de los animales de las principales especies. Este halagüeño resultado representa una provechosa enseñanza, y es una legítima compensación de los esfuerzos que desde treinta años vienen realizando en este sentido los ganaderos de la República, á costa de grandes desembolsos pecuniarios, para adquirir reproductores extranjeros, ó para purificar la sangre de los que poseen.

Para apreciar las proporciones que este refinamiento ha alcanzado, basta tener en cuenta que, en la provincia de Buenos Aires, que es aquella en que el progreso ganadero se ha hecho sentir con mayor intensidad, los animales bovinos criollos representaban en 1895 el 50 por ciento del total, mientras que en 1908 sólo llegaban al 8,7 por ciento; los mestizos, el 49,2 por ciento, y el 85,1 por ciento, respec-

tivamente, habiendo aumentado los puros de 0,6 por ciento, á 6,2 por ciento. En los ovinos obsérvase el mismo progreso, pues los criollos figuraban en 1895 con 16,5 por ciento del total, al paso que en 1908 aparecen con 2,2 por ciento y 2,1 por ciento, respectivamente.

En las provincias de Santa Fé, de Entre Ríos, de Córdoba, de San Luis y de Corrientes, se observa un progreso semejante, según se puede comprobar por el siguiente cuadro:

PROVINCIAS	CRIOLLOS				MESTIZOS				PUROS			
	1895		1908		1895		1908		1895		1908	
	Nº absoluto	%	Nº absoluto	%	Nº absoluto	%	Nº absoluto	%	Nº absoluto	%	Nº absoluto	%
BOVINOS												
Buenos Aires...	3.888.852	50.2	894.448	8.7	3.809.528	49.2	8.806.972	85.1	47.516	0.6	649.820	6.2
Santa Fé.....	1.805.571	70.—	1.954.897	57.3	497.761	21.5	1.377.216	40.3	11.675	0.5	81.333	2.4
Entre Ríos.....	2.246.770	80.68	1.287.300	40.9	535.319	19.26	1.778.699	56.6	1.721	0.06	79.550	2.5
Corrientes.....	2.736.216	94.6	3.464.284	81.—	153.696	5.3	774.787	18.1	3.344	0.1	36.824	0.9
Córdoba.....	1.570.298	83.3	1.256.966	47.62	310.513	16.5	1.296.031	49.10	4.115	0.2	86.483	3.28
San Luis.....	448.538	93.45	388.690	67.14	30.440	6.34	181.463	31.34	986	0.21	8.736	1.52
EQUINOS												
Buenos Aires...	1.350.717	80.6	1.391.478	55.2	313.272	18.7	1.096.512	43.5	11.396	0.7	31.963	1.3
Santa Fé.....	377.357	93.4	762.832	83.5	25.667	6.3	147.559	16.1	1.332	0.3	3.574	0.4
Entre Ríos.....	481.482	93.56	518.793	80.2	32.711	6.36	125.982	19.5	404	0.08	2.332	0.3
Corrientes.....	399.047	97.5	951.974	94.3	9.837	2.3	33.626	5.6	207	0.1	600	0.1
Córdoba.....	407.660	97.4	854.443	85.66	9.972	2.4	137.854	13.82	802	0.2	5.217	0.52
San Luis.....	141.665	99.20	197.286	93.90	1.125	0.78	12.585	5.99	19	0.02	228	0.11
OVINOS												
Buenos Aires...	8.683.656	16.5	699.279	2.2	43.691.282	83.0	33.119.442	95.7	252.513	0.5	786.251	2.3
Santa Fé.....	845.333	42.5	320.521	33.1	1.126.664	56.7	623.237	64.3	16.780	0.8	25.648	2.6
Entre Ríos.....	1.851.512	29.8	644.381	13.5	4.336.422	69.8	5.968.950	85.2	21.951	0.4	92.138	1.3
Corrientes.....	435.084	31.9	402.987	12.9	962.646	68.5	2.702.920	86.1	7.371	0.5	32.656	1.—
Córdoba.....	1.739.299	67.1	1.648.575	52.63	841.357	32.4	921.465	46.25	14.006	0.5	22.070	1.12
San Luis.....	540.773	97.79	547.246	63.09	11.419	2.06	316.446	36.48	785	0.15	3.724	0.43
PORCINOS												
Buenos Aires...	134.946	54.3	253.112	35.6	105.545	42.3	434.321	61.1	8.229	3.4	23.808	3.3
Santa Fé.....	72.132	87.5	150.933	72.4	9.038	11.0	54.887	26.3	1.196	1.5	2.612	1.3
Entre Ríos.....	40.608	75.5	49.390	60.9	12.405	23.0	30.813	38.0	797	1.5	906	1.1
Corrientes.....	21.387	86.7	26.493	84.7	3.154	12.8	4.563	14.6	135	0.5	232	0.7
Córdoba.....	39.867	77.2	87.477	66.75	10.522	20.4	39.469	30.11	1.218	2.4	4.097	3.14
San Luis.....	5.357	81.99	5.428	70.23	851	13.02	2.132	27.58	326	4.99	169	2.19

Como consecuencia lógica de este extraordinario progreso en el refinamiento del ganado, surge otro hecho notable, revelado por el presente Censo, á saber: el importante aumento que ha experimentado el valor de ese mismo ganado, entre las dos fechas censales, lo que se traduce en un fabuloso incremento de la riqueza pública.

La fijación del valor de los ganados censados, fué hecha por la Comisión del Censo, de acuerdo con una tabla de precios, formulada con todo cuidado, después de detenidas deliberaciones, por la Sociedad Rural Argentina; y, mediante este trabajo, se confeccionaron los cuadros que aparecen en el Censo, según los cuales, el valor de todos los animales, de las siete principales especies, asciende á 1.481.282.245 pesos papel, iguales á 651.764.887 pesos oro.

Dividido entre las diversas especies de animales, este valor se descompone así:

GANADOS	Censo de 1908 $ papel
Bovinos	938.685.834
Equinos	205.826.834
Mulares	22.561.075
Asnales	2.854.950
Ovinos	287.359.076
Caprinos	8.321.839
Porcinos	15.672.637

Para conocer en cuanto ha aumentado la riqueza pública por este concepto, en os últimos años, es necesario comparar estos valores con los que arrojó el inventario anterior .levado á cabo en el pais.

El censo nacional de 1895 asignaba un valor de 1.136.780.411 pesos moneda nacional (que al cambio de 300 °/₀ se convierten en $ oro 378.926 803) á todo el ganado existente en aquella época; mientras que el presente censo estima ese valor, como se ha visto, en 1.481.282.245 pesos papel (que al cambio de 2.27 °/₀ representan $ oro 651.764.187).

Descomponiendo esos valores, en una y otra época, entre las diversas especies que figuran en los censos—y reduciendo á oro los respectivos guarismos—tenemos el siguiente cuadro:

GANADOS	Censo de 1895 $ oro	Censo de 1908 $ oro
Bovino	222.842.465	413.021.767
Equino	25.496.407	90.563.807
Mular	3 330.798	9.926.873
Asnal	659.573	1.256.178
Ovino	122.625.506	126.437.993
Caprino	1.945.694	3.661.609
Porcino	2.026.360	6.895.960
Totales	378.926.803	651.764.187

Resulta así que, de acuerdo con aforos moderados, el valor de los ganados existentes en la República, ha aumentado, en 13 años, en casi 273 millones de pesos oro: resultado notable, debido, no solo al mayor número de animales de algunas especies, sino, principalmente, al admirable progreso que se ha realizado en el refinamiento de los rebaños; fruto de la constancia, de los esfuerzos inteligentes y de los colosales desembolsos pecuniarios llevados á cabo por los criadores de la República.

Establecidos estos guarismos, que revelan cual es la existencia de las diversas especies de ganados que posee la República, así como el valor de los mismos, fluye naturalmente esta pregunta: ¿qué puesto ocupa este país, por su riqueza ganadera, entre los demás de la tierra que se distinguen por el desarrollo de esta producción?

Para responder á esta pregunta, he buscado en las publicaciones más acreditadas, los datos sobre existencias de ganados de las cuatro principales especies, y mediante ellos, he podido formar el cuadro que va á leerse:

NACIONES	Bovinos	Equinos	Ovinos	Porcinos
República Argentina	29.116.625	7.531.376	67.211.754	1.403.501
Estados Unidos	69.438.758	21.216.888	61.837.112	64 694.222
Canadá	5.576.451	1.577.493	2.510.239	2.353.828
Australia	9.349.409	1.765.186	83.687.655	813.569

NACIONES	Bovinos	Equinos	Ovinos	Porcinos
C. de Buena Esperanza ...	2.000.000	300.000	11.800.000	400.000
Indias Orientales	91.700.000	1.300.000	18.000.000	—
Rusia Europea	34 000.000	22.600.000	42.900.000	11.200.000
Alemania.....	20.600.000	4.300.000	7.700.000	22.100.000
Francia	14.000.000	3.200.000	17.500.000	7.000.000
Austria	9.500.000	1.700.000	2.600.000	4.700.000
Gran Bretaña.....	7.000.000	1.600.000	25.400.000	2.300.000

Este cuadro revela que, como poseedores de animales de la especie bovina, ocupamos el tercer puesto—después de las Indias Orientales y de los Estados Unidos;—de la equina, igualmente el tercero—después de la Rusia europea y de los Estados Unidos;—de la ovejuna, el segundo—después de la Australia; y de la porcina, uno de los más bajos, con nuestra reducida existencia de 1.403.501 cabezas.

Pero, si nos comparamos exclusivamente con la gran República del Norte, el contraste es abrumador, porque mientras allí, el valor de todos los ganados representa la cifra colosal de 3 324 millones de dollares, entre nosotros sólo alcanza á 652 millones de pesos oro; y en uno y otro país, la existencia ganadera está constituída por los siguientes guarismos:

	NÚMERO		VALOR	
ESPECIES	E. Unidos	República Argentina	E. Unidos	República Argentina
Bovinos.....	69.438.758	29.116.625	1.578.306.444	413.021.767
Equinos	21.216.888	7.531.376	1.093.007.857	90.563.807
Ovinos	61.837.112	67.211.754	177.856.251	126.437.993
Asnal	111.450	285.088	7.061.535	1.256 178
Mular	3.445.029	465.037	216.179.668	9.926.873
Porcino	64.694.222	1.403.581	248.286.010	6.895.960
Capriuo	1.949.605	3.945.086	3.539.326	3.661.609

Estamos, pues, muy lejos de alcanzar los maravillosos resultados de la gran República; no podemos tener la pretensión de compararnos con ella, nosotros, que sólo contamos con seis millones de habitantes, contra 86 que ella ostenta; y que poseemos una ínfima riqueza acumulada, comparada con la colosal que ella ha formado.

Pero, lejos de desalentarnos por esta comparación, debemos sacar de ella fuerzas y estímulo para perseverar en el camino de progreso en que marchamos, alentados por el ejemplo de las naciones civilizadas de la tierra, con las que mantenemos relaciones cordiales, principalmente por el de la gran República del Norte, cuyas instituciones políticas tratamos de imitar y cuyos progresos morales y materiales hacemos lo posible por alcanzar.

Expuestos los resultados numéricos generales del censo agropecuario, quiero decir dos palabras sobre las revelaciones que este mismo inventario contiene respecto de otro hecho, que reviste una gran trascendencia económica: me refiero á la constitución de la propiedad rural, ó, en otros términos, á la extensión que abrazan las explotaciones ganaderas.

El censo que acaba de practicarse ha investigado, por primera vez en la República, cómo está constituída la propiedad rural; porque, tanto el primer censo agropecuario de 1888, cuanto el censo nacional de 1895, olvidaron este punto, cuyo estudio es, sin embargo, de capital importancia, desde diversos puntos de vista; y

aún cuando sus resultados no son completamente satisfactorios, por las razones que daré, pueden tomarse en cuenta y servir de comparación para otros trabajos análogos.

La razón porque esos resultados no son completamente satisfactorios, consiste en que, para los efectos de este Censo, se ha considerado como establecimiento ó explotación agropecuaria, todo aquel en que han existido animales de las especies bovina, ovejuna, equina, etc., entrando en estas los bueyes y caballos de trabajo de las chacras; de donde se deduce que, en un total de 222.174 explotaciones censadas, aparecen 102.277, ó sea el 54 °/₀ de menos de 50 hectáreas, lo que haría creer que la propiedad rural se halla muy subdividida en la República Argentina, ó, en otros términos, que no preponderan las grandes extensiones en los establecimientos que explotan la riqueza ganadera ni la agrícola.

Todos los que conocen la forma en que esa explotación se lleva á cabo, entre nosotros, saben que en la República Argentina no existen establecimientos ganaderos de 10 y menos hectáreas; ó de 20, 30, ni de 50 hectáreas; é, igualmente, que no es cierto que las explotaciones de esta categoría representen el 54 °/₀ del número total.

En los establecimientos agrícolas se encuentra muchísimo más subdivida la propiedad, pero asimismo no llegan á constituir un porcentage tan elevado, porque todavía predominan las grandes extensiones.

Dadas estas explicaciones, necesarias para no inducir en error á los que pretendan estudiar las condiciones económicas en que se desenvuelve la explotación de las industrias madres de la República, voy á intentar realizar un estudio sobre la constitución de la propiedad rural.

Entre nosotros, al revés de lo que acontece en los Estados Unidos y en todos los países europeos, preponderan las grandes propiedades en las explotaciones agrícolas y en las ganaderas. Nuestra población es todavía muy escasa con relación al territorio de que dispone. Seis millones de habitantes repartidos entre tres millones de kilómetros cuadrados, arrojan una proporción que no puede compararse, por lo baja, con la de ninguna nación europea, ni aun con los Estados Unidos.

En este último país, según un reputado escritor, «los 336 millones y 1/2 de hectáreas, de los que 166 millones son de tierras «mejoradas», *improved land* ó tierras cultivadas, propiamente dichas,—inmensa extensión, séxtuple de la de Francia,—están repartidos entre 5.739.657 explotaciones diversas, que tienen así, término medio, un poco más de 58 hectáreas cada una. En Francia, según la estadística agrícola de 1892, se cuenta 5.702.000 explotaciones rurales, es decir, casi tanto como en los Estados Unidos, pero su extensión media no es más que de 8 1/2 hectáreas. En la Gran Bretaña, según una estadistica de 1895, existían 520.000 explotaciones de una superficie media de 25 hectáreas. Así, las explotaciones son mucho más vastas en la América del Norte que en la Europa occidental, aun más que este país de gran propiedad, que se llama Inglaterra. Eso no tiene nada de sorprendente, puesto que los Estados Unidos son un país nuevo y un país de cultivo extensivo.» (1)

En la República Argentina, según el presente censo, en un total de 222.174 propiedades ó explotaciones agropecuarios, que abarcaban una extensión de 1.167.935 kilómetros cudrados – es necesario tener presente que la superficie total es de 2.952.551 kilómetros cuadrados—48.323 estaban formadas por 10 hectáreas y menos; 53 954 entre 11 y 50 hectáreas; 29.626 entre 51 y 100 hectáreas—46.553 entre 101 y 500 hectáreas—12.992 entre 301 y 500 hectáreas—11.104 entre 501 y 1000 hectáreas; 10.284 entre 1001 y 2500 hectáreas—2968 entre 2501 y 3750 hectáreas—2.052 entre 3.751 y 5.000 hectáreas—1.620 entre 5001 y 7500 hectáreas—1.157 entre 7501 y 10000 hectá-

---

(1) Véase: Les Etats Unis au XXe siècle, por Pierre Leroy Beaulieu, pág. 77.

reas—423 entre 10.001 y 12.500 hectáreas—781 entre 12.501 y 25.000 hectáreas—168 entre 25001 y 37 500 hectáreas—65 entre 37.501 y 50.000 hectáreas; y 1004 entre 50.001 y más hectáreas.

En las explotaciones exclusivamente agrícolas acontece otro tanto; son siempre las grandes extensiones las que preponderan. Sin embargo, el fraccionamiento de las grandes extensiones de tierra, sea por herencia, sea por operaciones comerciales, con todo el cúmulo de beneficios económicos que él trae consigo, es un hecho constante, diario. que se observa en nuestro país, y que se comprueba por las trasmisiones de dominio que se anotan en los registros públicos; y tengo la seguridad de que cuando se practique un nuevo censo, se comprobará una subdivisión aun mayor, debido á las causas apuntadas.

Las aves de corral figuran en el presente censo en sus diversas especies.

Él consigna la existencia de 1.270 992 gallos, de 10.134.222 gallinas, de 3 808.557 pollos, de 608.768 patos, de 219 986 ganzos, de 678.655 pavos y de 1.356.051 palomas.

El censo anterior de 1895 registró una existencia de 7.886.354 «gallinas,» sin expresar si en esta denominación estaban incluídos los «pollos» y los «gallos,» que el presente censo consigna aisladamente; «y otra de 1,224.968» patos, gansos y pavos, aglomerando, como se vé, animales de diversa especie. Por este motivo, no cabe una comparación exacta.

Pero, suponiendo que la palabra «gallinas,» abarque lo que expreso, y, englobando los patos, gansos y pavos del presente censo agro-pecuario, resultaría la siguiente comparación:

CENSOS	Gallinas, gallos y pollos	Patos, gansos y pavos
1895	7.886.354	1.224.968
1908	15.213.771	1.507.409
Aumento en 13 años.....	7.127.417	282.441

Resulta entónces, siendo exactas las cifras é iguales los términos de comparación, un aumento, de 7.127.417 gallinas, gallos y pollos, y otro de 282.441 patos, gansos y pavos.

El censo registra igualmente la especie de los avestruces, destinguiéndolos entre africanos y americanos, con una existencia de 12.822 de los primeros y de 409.961 de los segundos, lo que hace un total de 422.783 cabezas.

El censo nacional de 1895 clasificó 82.497 «avestruces domesticados,» que incluyó entre las «aves de corral».

Quiere decir, pues, que, si unos y otros fuesen «avestruces domesticados», habría habido en trece años un aumento de 340.286 cabezas.

El presente inventario de las industrias agro-pecuarias, contiene un capítulo que el censo anterior de 1895 no consignó; es el relativo al personal con ayuda del que se lleva á cabo las explotaciones ganaderas.

Ese personal asciende á 990.546 peones y empleados; y se descompone de esta manera:

Trabajan todo el año.....	634 818
Durante la esquila.....	271 720
En diversos trabajos.....	84.008
Total	990.546

Todavía, para mayor información, este personal se subdivide en

Hombres	601 266
Mujeres	193.764
Niños	195.516
Total	990.546

No es posible establecer comparaciones á este respecto con el censo nacional de 1895. por que no registró ningún dato sobre personal.

Después de este, viene lógicamente en el censo el inventario de las máquinas y enseres que sirven para facilitar y centuplicar el trabajo del hombre.

Esas máquinas, con el valor correspondiente, están expresadas por los siguientes guarismos:

	Número	Valor $ m/n
Máquinas de esquilar	1.902	1.918.067
Norias y malacates	14.432	4.795 331
Bombas á viento	21.867	19.021.398
Segadoras	18.361	3.442.297
Máquinas de enfardar	3.560	1.137.981
Carretas y carros	80.027	19.024.919
Coches	50.500	15.491.332
Total	—	64.831.325

Tampoco en este caso puede establecerse una comparación con el censo de 1895. porque no consigna ninguna información sobre este punto.

El presente libro del censo agropecuario se cierra con un gran cuadro, que contiene, como sintexis de todo el laborioso trabajo ejecutado, un resúmen ó inventario de todos los valores consagrados á la explotación de las industrias rurales, en cuya denominación comprende la agricultura y la ganadería.

Esos valores ascienden á 8.790.249.294 pesos papel y se descomponen de esta manera:

La tierra	6.495.039.053
Los ganados	1.479.314.881
Las instalaciones fijas	630.426.384
Las máquinas y útiles	185.468.976
Total	8.790.249.294

Estudiando cómo se distribuyen por provincias ó territorios esos valores, se vé que, á la provincia de Buenos Aires. corresponde más de la mitad de esta suma: 4.795.860.176—á Santa Fé 1.295.638.279—á Córdoba 657.474.360—á Mendoza 498.703.036—á Entre Rios 453.386.948—á Corrientes 146.456.027—á San Luis 110.455.275—á Tucumán 93.948.738 y á Santiago 86.765.349. viniendo después las otras provincias con cantidades menores.

Entre los territorios nacionales, figura, en primera fila, el de la Pampa Central, —con 187.786 642 pesos—territorio que es hoy, más que una halagadora esperanza, una hermosa realidad, porque ha adquirido en pocos años una expansión económica maravillosa, que lo convertirá pronto en uno de los más grandes emporios de riqueza del suelo argentino, una vez que crucen su vasto territorio las líneas férreas que están en construcción y en estudio, fuera de las que ya funcionan, y que se haya acrecentado la hoy reducidísima población.

Otro tanto puede decirse de los territorios del Río Negro, del Chubut, del Neuquen, y de Misiones, que, aún cuando son núcleos aislados de población, constituirán, en un porvenir no muy remoto, centros importantes de riqueza agropecuaria y de población.

Tales son las principales revelaciones que, en lo que se refiere á la industria ó riqueza ganadera de la República, contiene este censo.

Por lo que hace á la agricultura, ella debia ser objeto, en este lugar, de un estudio análogo; pero, en vista de que en el volúmen segundo de esta obra, el vocal de la comisión del censo, señor Emilio Lahitte, se ocupa de comentar los resultados de esta segunda parte del inventario llevado á cabo, me abstengo de hacerlo, enviando al lector que desee mayor ilustración, á ese capítulo del libro.

Antes de terminar, debo decir dos palabras sobre las monografías que forman el volúmen 3.° de la presente obra.

La comisión del censo, como lo he dicho ya, deseando que la obra que se proponía llevar á cabo, fuese algo más que una simple exposición de guarismos, ó un inventario de nuestras dos grandes industrias nacionales, resolvió confiar la redacción de diversas monografías especiales, relacionadas con las dos grandes industrias nacionales, á personas que se habían distinguido en el estudio de las materias que iban á tratar.

Aceptada patrioticamente esta tarea por las personas designadas, la comisión ha podido formar el volúmen 3.° exclusivamente con las siguientes colaboraciones:

La Estancia Argentina, por Godofredo Daireaux.

La Evolución Ganadera, por Heriberto Gibson.

Hidrologia agricola é industrial de la República Argentina, por el Dr. Enrique Herrero Ducloux.

Agrologia de la República Argentina, por Pablo Lavenir.

La industria viti-vinicola argentina, por Ricardo Palencia.

La arboricultura argentina, por Fernando Mauduit.

La industria de la lecheria en la República Argentina, por el Dr. Enrique Fynn (hijo).

El comercio de carnes en la República Argentina, por Ricardo Pillado.

Cultivo de las plantas industriales en la República Argentina, por Carlos D. Girola.

La industria harinera, por Emilio Lahitte.

Apuntes para un corto resúmen de la flora agropecuaria de la República Argentina, por Carlos Spegazzini.

Policia Sanitaria Animal, por el Dr. Ramón Bidart.

El comercio argentino antaño y hogaño, por el Dr. Francisco Latzina.

El clima de la República Argentina, por Gualterio G. Davis.

Todos estos trabajos han satisfecho los propósitos que la comisión tuvo en vista al encomendarlos; y ahora cumple con el deber de agradecer á sus autores el importante concurso que le han prestado.

Debo, por fin, llamar la atención sobre el tiempo que ha empleado la comisión para dar á luz esta obra.

Como se sabe, el presente censo agropecuario se levantó en la primera quincena del mes de mayo del año 1908; iniciados los trabajos de compilación durante el mes de junio, se prosiguieron sin interrupción hasta el mes de marzo de 1909, en que terminaron. Durante ese tiempo, y á medida que se terminaba la confección de los cuadros, se pasaban á los Talleres tipográficos de la Oficina Meteorológica, (dependiente del Ministerio de Agricultura) dirigidos por el señor Federico Burmeister, para la composición correspondiente; y cuyo concurso ha sido valiosisimo para la rápida terminación de esta obra.

Como este libro se encuentra pronto para ver la luz pública en la primera

quincena del mes de mayo del presente año 1909, quiere decir que, en el breve espacio de tiempo de un año, la Comisión ha levantado el censo, lo ha compilado, lo ha impreso y lo presenta hoy en tres gruesos volúmenes, y en tres ediciones, de las que una es en castellanos, otra en francés y otra en inglés.

Ahora, para terminar, la Comisión agradece, por mi intermedio, el inapreciable concurso que le han prestado todas las personas, funcionarios públicos, empleados ó particulares—que han intervenido en esta obra, porque, como lo he dicho otra vez, en un trabajo semejante, un censo puede compararse con un cuadro de mosaicos—como los célebres que se exhiben en San Pedro de Roma—formado de pequeños fragmentos, algunos imperceptibles, otros más grandes, pero todos necesarios para dar unidad, color, verdad y vida al conjunto.

ALBERTO B. MARTINEZ.

CENSO DE LA GANADERIA

Mayo de 1908

Cuadro General de la Ganadería

LAS VARIEDADES, SEXO Y DESTINO DE LOS ANIMALES DE CADA ESPECIE ENGLOBADOS

Escala de extensiones de las propiedades	Número de propiedades	GANADOS						
		BOVINO	EQUINO	MULAR	ASNAL	OVINO	CAPRINO	PORCINO
		Número	Número	Número	Número	Número	Número	Número
I. Capital de la República								
Todo el municipio	—	4 754	42 438	—	—	—	—	—
Valores en $ c/l	—	193 662	1 767 862	—	—	—	—	—
II. Isla de Martín García								
Toda la Isla	—	107	119	29	—	—	—	—
Valores en $ c/l	—	1 930	2 730	1 160	—	—	—	—
III. Provincia de Buenos Aires								
1. Partido de Alsina (Adolfo)								
a) Extensión total del partido, 5.843 *Km.²—b) Extensión total de los establecimientos empadronados,* 4904,2694 *Km.²—c) Densidad del ganado bovino relacionada con b:* 8.—*d) Densidad del ganado equino relacionada con b:* 12.—*e) Densidad del ganado ovino relacionada con b:* 30.—*Valor total de todos los ganados del partido: $ c/l* 4.241 124.								
Planta Urbana	—	39	694	—	—	—	—	32
10 Hect. y menos.	19	164	649	1	—	502	—	115
11 » á 50	32	429	844	—	—	1 148	—	233
51 » » 100	51	412	1 239	2	—	2 903	—	212
101 » » 300	471	2 828	25 257	26	—	9 097	27	3 789
301 » » 500	119	1 901	6 754	27	—	9 299	43	1 186
501 » » 1 000	73	1 835	6 143	27	—	19 990	6	1 099
1 001 » » 2 500	34	7 788	4 276	2	2	42 349	7	479
2 501 » » 3 750	3	496	367	1	—	6 225	—	35
3 751 » » 5 000	3	843	182	1	—	3 413	—	31
5 001 » » 7 500	1	706	550	—	—	5 182	—	41
7 501 » » 10 000	1	1 813	976	—	—	3 568	—	174
10 001 » » 12 500	1	6 850	757	—	—	5 750	—	42
12 501 » » 25 000	2	1 359	1 803	3	—	2 810	—	2
50 001 » y más	1	12 175	11 605	327	1 074	38 049	—	50
Totales	811	39 638	62 096	417	1 076	150 285	83	7 520
Valores en $ c/l.	—	1 536 740	1 861 225	16 680	10 760	705 699	295	109 725
2. Partido de Alvarado (General)								
a) Extensión total del partido: 1.221 *Km.²—b) Extensión total de los establecimientos empadronados,* 1025,9025 *Km.²—c) Densidad del ganado bovino relacionada con b:* 61.—*d) Densidad del ganado equino relacionada con b:* 11.—*e) Densidad del ganado ovino relacionada con b:* 281.—*Valor total de todos los ganados del partido: $ c/l* 4.371.897.								
Planta Urbana	—	312	563	—	—	—	—	7
10 Hect. y menos.	37	472	244	—	—	1 434	—	23
11 » á 50	6	100	195	—	—	753	—	5
51 » » 100	9	172	192	—	—	1 378	—	70
101 » » 300	11	1 759	692	—	—	5 535	—	94
301 » » 500	14	2 125	1 014	—	—	19 594	4	173
501 » » 1 000	17	6 532	1 457	—	—	37 730	—	114
1 001 » » 2 500	8	7 966	976	—	—	51 578	—	64
2 501 » » 3 750	6	10 677	2 108	4	7	50 679	—	200
5 001 » » 7 500	4	16 534	2 130	—	—	55 636	—	61
7 501 » » 10 000	2	11 121	1 089	4	—	30 784	—	45
10 001 » » 12 500	1	5 551	415	—	—	33 900	—	13
Totales	115	63 321	11 075	8	7	289 001	4	869
Valores en $ c/l.	—	2 594 910	415 895	320	70	1 347 193	8	13 501

Cuadro General de la Ganadería *(Continuación)*

Escala de extensiones de las propiedades	Número de propiedades	GANADOS						
		BOVINO	EQUINO	MULAR	ASNAL	OVINO	CAPRINO	PORCINO
		Número	Número	Número	Número	Número	Número	Número

III. Provincia de Buenos Aires

3. Partido de Alvear (General)

a) Extensión total del partido, 4.016 *Km.²—b) Extensión total de los establecimientos empadronados,* 2951,9826 *Km.²—c) Densidad del ganado bovino relacionada con b:* 58.—*d) Densidad del ganado equino relacionada con b:* 8.—*e) Densidad del ganado ovino relacionada con b:* 115.—*Valor total de todo el ganado del partido:* $ c/l 9.653.166.

Planta Urbana	—	305	469	—	—	—	—		215
10 Hect. y menos.	55	371	268	3	—	493	—		240
11 » á 50	34	581	499	—	—	1 904	—		173
51 » » 100	28	759	804	—	—	1 937	—		738
101 » » 300	70	5 650	2 472	10	—	20 521		34	1 394
301 » » 500	41	7 313	1 714	—	—	27 026	—		931
501 » » 1 000	43	12 513	2 772	15	—	47 284	—		1 887
1 001 » » 2 500	36	33 881	3 463	12	—	68 844		1	344
2 501 » » 3 750	7	12 264	1 643	27	—	29 770	—		125
3 751 » » 5 000	2	5 452	599	50	25	5 015		20	68
5 001 » » 7 500	4	13 351	1 976	2	4	32 185	—		85
7 501 » » 10 000	6	27 031	2 538	7	10	48 428	—		108
10 001 » » 12 500	5	35 060	3 515	14	55	52 041	—		84
12 501 » » 25 000	1	20 058	1 442	—	—	5 403	—		16
Totales	332	174 589	24 174	140	94	340 851		55	6 408
Valores en $ c/l.	—	6 919 304	1 120 070	5 600	1 630	1 509 556		110	96 896

4. Partido de Arenales (General)

a) Extensión total del partido, 1.710 *Km.² — b) Extensión total de los establecimientos empadronados,* 1468,3593 *Km.²—c) Densidad del ganado bovino relacionada con b:* .26—*d) Densidad del ganado equino relacionada con b:* 10.—*e) Densidad del ganado ovino relacionada con b:* 15.—*Valor total de todos los ganados del partido:* $ *c/l.* 2.226.091.

Planta Urbana	—	200	894	4	—	—	—		27
10 Hect. y menos.	13	13	82	—	1	—	—		154
11 » á 50	40	255	418	37	—	66	—		224
51 » » 100	111	935	1 830	6	2	170	—		851
101 » » 300	305	10 631	9 174	107	—	3 303	—		5 326
301 » » 500	25	1 596	776	8	—	288	—		352
501 » » 1 000	10	4 049	628	4	—	731	—		111
1 001 » » 2 500	2	455	289	6	—	908	—		76
2 501 » » 3 750	3	1 952	278	—	—	12 245		7	129
3 751 » » 5 000	2	5 117	311	4	—	130	—		—
10 001 » » 12 500	3	13 626	1 226	8	1	4 320	—		14
Totales	514	38 829	15 906	184	4	22 161		7	7 264
Valores en $ c/l.	—	1 490 860	541 565	7 360	40	120 465		140	65 661

5. Partido de Avellaneda

a) Extensión total del partido, 112 *Km.²—b) Extensión total de los establecimientos empadronados,* 21,9415 *Km.²—c) Densidad del ganado bovino relacionada con b:* 108.—*d) Densidad del ganado equino relacionada con b:* 146.—*e) Densidad del ganado ovino relacionada con b:* 30.—*Valor total de todos los ganados del partido:* $ *c/l.* 327.039.

Planta Urbana	—	478	1 999	1	—	2		7	85
10 Hect. y menos.	74	267	434	—	—	104	—		3 174
11 » á 50	33	665	564	3	—	294		2	892
51 » » 100	4	244	46	—	—	137	—		38
101 » » 300	6	734	161	—	—	134	—		57
Totales	117	2 388	3 204	4	—	671		9	4 246
Valores en $ c/l.	—	87 545	143 975	160	—	3 089		24	92 246

Cuadro General de la Ganadería *(Continuación)*

Escala de extensiones de las propiedades	Número de propiedades	GANADOS						
		BOVINO	EQUINO	MULAR	ASNAL	OVINO	CAPRINO	PORCINO
		Número	Número	Número	Número	Número	Número	Número

III. Provincia de Buenos Aires

6. Partido de Ayacucho

a) Extensión total del partido, 6.746 *Km.²—b) Extensión total de los establecimientos empadronados,* 6374,1581 *Kms.²—c) Densidad del ganado bovino relacionada con b:* 44.—*d) Densidad del ganado equino relacionada con b:* 8.—*e) Densidad del ganado ovino relacionada con b:* 246.—*Valor total de todos los ganados del partido: $ c/l.* 22.531.060.

Planta Urbana	—	110	610	—	—	799	—		10
10 Hect. y menos.	63	233	231	—	—	502	—		263
11 » á 50	197	4 594	2 156	3	—	21 680	—		595
51 » » 100	20	573	266	—	—	4 890	—		49
101 » » 300	63	5 661	1 855	2	1	34 895	—		215
301 » » 500	86	16 612	4 412	—	—	132 734	—		490
501 » » 1 000	128	35 045	7 020	5	14	206 436	—		452
1 001 » » 2 500	62	62 485	11 817	4	26	304 802		4	664
2 501 » » 3 750	16	19 758	3 761	1	—	103 810	—		40
3 751 » » 5 000	10	17 034	2 861	22	9	85 033	—		117
5 001 » » 7 500	10	24 364	1 593	—	2	74 186	—		168
7 501 » » 10 000	7	31 646	5 134	2	2	137 137	—		142
10 001 » » 12 500	4	20 679	3 346	111	13	207 024	—		64
12 501 » » 25 000	5	31 171	5 471	39	6	193 857		2	139
25 001 » » 37 500	1	14 203	977	130	3	63 250	—		222
Totales	672	284 168	51 510	319	76	1 571 035		6	3 630
Valores en $ c/l.	—	12 035 520	2 339 965	12 760	760	8 089 717		12	52 326

7. Partido de Azul

a) Extensión total del partido, 6.341 *Km.².—b) Extensión total de los establecimientos empadronados,* 5987,7945 *Km.².—c) Densidad del ganado bovino relacionada con b:* 52.—*d) Densidad del ganado equino relacionada con b:* 8.—*e) Densidad del ganado ovino relacionada con b:* 184.—*Valor total de todos los ganados del partido: $ c/l* 21.192.788.

Planta Urbana	—	880	2 482	—	—	—	—		—
10 Hect. y menos.	43	542	475	—	—	1 620	—		215
11 » á 50	117	2 003	1 046	—	—	13 625	—		737
51 » » 100	78	1 885	1 325	—	—	12 581	—		321
101 » » 300	327	26 398	8 574	3	2	153 013		2	1 182
301 » » 500	134	21 107	5 150	4	—	113 177		7	883
501 » » 1 000	176	62 691	11 840	2	1	237 997	—		1 203
1 001 » » 2 500	124	103 402	10 238	5	22	293 504	—		451
2 501 » » 3 750	22	37 462	3 481	—	4	101 574	—		183
3 751 » » 5 000	8	18 018	2 073	2	—	44 150		8	184
5 001 » » 7 500	7	18 502	682	—	—	84 900		11	453
7 501 » » 10 000	1	3 365	790	—	—	13 061	—		37
12 501 » » 25 000	1	16 393	702	3	—	33 303	—		—
Totales	1 038	312 648	48 858	19	29	1 102 505		28	5 849
Valores en $ c/l.	—	13 230 610	2 263 932	760	290	5 591 589		281	105 326

8. Partido de Bahía Blanca

a) Extensión total del partido, 2.393 *Km.².—b) Extensión total de los establecimientos empadronados,* 2561,4009 *Km.².—c) Densidad del ganado bovino relacionada con b:* 19.—*d) Densidad del ganado equino relacionada con b:* 8.—*e) Densidad del ganado ovino relacionada con b:* 118.—*Valor total de todos los ganados del partido: $ c/l* 5.226.540.

Planta Urbana	—	2 301	3 308	12	1	18 405	7		148
10 Hect. y menos.	151	284	1 220	—	—	763	13		657
11 » a 50	54	954	581	—	—	3 040	5		404
51 » » 100	15	2 033	729	20	1	13 261	20		221
101 » » 300	48	1 118	2 107	10	—	5 378	1		265

Cuadro General de la Ganadería *(Continuación)*

Escala de extensiones de las propiedades	Número de propiedades	GANADOS						
		BOVINO	EQUINO	MULAR	ASNAL	OVINO	CAPRINO	PORCINO
		Número	Número	Número	Número	Número	Número	Número

III. Provincia de Buenos Aires

8. Partido de Bahía Blanca *(Continuación)*

301 Hect. á 500	25	862	1 737	—	—	2 898	—	90
501 » » 1 000	34	2 651	2 195	10	2	19 133	—	300
1 001 » » 2 500	35	9 892	3 754	18	—	57 188	2	252
2 501 » » 3 750	7	1 432	847	6	—	30 875	—	15
3 751 » » 5 000	9	7 836	1 644	2	—	45 450	—	114
5 001 » » 7 500	7	5 917	1 274	17	—	50 928	70	136
7 501 » » 10 000	2	1 743	462	3	1	25 715	—	—
10 001 » » 12 500	1	1 694	694	—	—	16 080	48	—
12 501 » » 25 000	2	10 863	938	—	—	14 327	—	24
Totales	390	49 580	21 490	98	5	303 441	166	2 626
Valores en $ c/l.	—	2 302 365	858 835	3 920	50	2 027 388	341	33 641

9. Partido de Balcarce

a) Extensión total del partido, 3.654 *Km.²—b) Extensión total de los establecimientos empadronados,* 3599,2429 *Km.²—c) Densidad del ganado bovino relacionada con b:* 50.—*d) Densidad del ganado equino relacionada con b:* 10. *e) Densidad del ganado ovino relacionada con b:* 273.—*Valor total de todos los ganados del partido: $ c/l.* 15.254.519.

Planta urbana	—	44	738	—	—	—	—	191
10 Hect. y menos.	129	229	1 181	10	—	483	29	903
11 » á 50	107	1 039	1 480	—	—	10 348	12	592
51 » » 100	32	843	828	—	—	5 622	—	279
101 » » 300	60	11 954	2 609	—	—	55 573	—	435
301 » » 500	41	19 247	4 653	—	—	112 392	—	150
501 » » 1 000	76	25 337	5 832	1	8	153 056	—	416
1 001 » » 2 500	52	37 767	6 767	7	2	217 823	2	690
2 501 » » 3 750	11	13 139	1 945	—	1	65 512	—	241
3 751 » » 5 000	9	15 141	3 655	—	—	112 965	—	188
5 001 » » 7 500	6	25 180	1 920	64	30	86 947	9	114
7 501 » » 10 000	6	21 473	3 401	—	—	101 640	—	187
12 501 » » 25 000	1	11 826	1 348	—	—	63 866	—	—
Totales	530	183 219	36 357	82	41	986 327	52	4 386
Valores en $ c/l.	—	8 244 735	1 545 150	3 280	410	5 379 205	134	81 605

10. Partido de Baradero

a) Extensión total del partido, 2.011 *Km.²—b) Extensión total de los establecimientos empadronados,* 913,1936 *Km.²—c) Densidad del ganado bovino relacionada con b:* 48.—*d) Densidad del ganado equino relacionada con b:* 23. *e) Densidad del ganado ovino relacionada con b:* 135.—*Valor total de todos los ganados del partido $ c/l.* 3.535.297.

Planta urbana	—	230	1 023	—	—	5	—	216
10 Hect. y menos	320	1 285	3 639	4	—	226	—	1 634
11 » á 50	263	2 526	4 389	3	1	3 649	1	2 243
51 » » 100	122	2 339	3 082	1	—	4 432	—	1 492
101 » » 300	98	7 132	3 453	7	—	35 978	1	3 391
301 » » 500	15	3 270	877	—	3	19 767	—	641
501 » » 1 000	17	8 380	1 668	7	4	32 401	—	383
1 001 » » 2 500	18	13 707	1 962	8	4	18 434	44	863
3 751 » » 5 000	2	3 430	482	—	—	8 075	—	443
5 001 » » 7 500	1	2 250	831	—	—	472	—	572
Totales	856	44 549	21 406	30	12	123 439	46	11 878
Valores en $ c/l.	—	1 934 945	797 935	1 200	120	589 347	224	151 526

Cuadro General de la Ganadería *(Continuación)*

Escala de extensiones de las propiedades	Número de propiedades	GANADOS						
		BOVINO	EQUINO	MULAR	ASNAL	OVINO	CAPRINO	PORCINO
		Número	Número	Número	Número	Número	Número	Número

III. Provincia de Buenos Aires

11. Partido de Belgrano (General)

a) Extensión total del partido, 1.776 *km.²—b) Extensión total de los establecimientos empadronados,* 1.666,5306 *kms.²—c) Densidad del ganado bovino relacionada con b:* 55.—*d) Densidad del ganado equino relacionada con b:* 10. *e) Densidad del ganado ovino relacionada con b:* 96.—*Valor total de todos los ganados del partido: $ c/l* 5.724.012.

Planta Urbana	—	106	576	2	—	—	—	86
10 Hect. y menos.	33	86	228	—	—	209	—	95
11 » á 50	70	2 206	867	1	—	374	—	521
51 » » 100	54	1 707	1 037	—	—	3 785	—	328
101 » » 300	72	4 208	1 894	2	—	11 796	—	657
301 » » 500	36	6 296	1 356	—	—	14 727	—	549
501 » » 1 000	35	15 332	1 575	—	—	18 741	—	486
1 001 » » 2 500	28	21 279	3 690	1	6	31 790	—	534
2 501 » » 3 750	5	8 116	1 014	—	—	7 215	—	50
3 751 » » 5 000	4	9 695	1 503	—	—	18 712	—	33
5 001 » » 7 500	1	7 900	814	—	—	21 325	—	—
12 501 » » 25 000	1	6 212	907	—	—	14 039	—	—
25 001 » » 37 500	1	9 391	1 531	—	57	18 824	—	46
Totales	340	92 534	16 992	6	63	161 537	—	3 385
Valores en $ c/l	—	4 046 045	796 370	240	690	826 246	—	54 421

12. Partido de Bolivar

a) Extensión total del partido, 5.206 *km.²—b) Extensión total de los establecimientos empadronados,* 5180,4847 *km²—c) Densidad del ganado bovino relacionada con b:* 51.—*d) Densidad del ganado equino relacionada con b:* 12.—*e) Densidad del ganado ovino relacionada con b:* 132.—*Valor total de todos los ganados del partido $ c/l* 16.821.383.

Planta Urbana	—	101	972	4	—	—	—	69
10 Hect. y menos.	98	930	1 727	3	—	2 455	—	56
11 » á 50	216	3 703	12 661	11	1	14 774	2	1 676
51 » » 100	194	7 666	4 308	15	4	21 552	12	2 557
101 » » 300	277	15 649	9 506	4	1	53 214	12	5 985
301 » » 500	113	13 641	6 078	29	—	43 365	—	2 323
501 » » 1 000	95	22 860	5 578	10	—	70 391	—	2 774
1 001 » » 2 500	77	59 186	9 154	14	5	159 684	—	2 957
2 501 » » 3 750	18	23 667	2 833	3	—	67 865	—	414
3 751 » » 5 000	8	19 478	1 854	—	30	43 027	—	100
5 001 » » 7 500	5	9 482	1 262	—	—	16 997	—	287
7 501 » » 10 000	7	31 585	4 830	10	1	94 734	15	76
12 501 » » 25 000	5	40 831	4 836	251	28	74 212	—	129
25 001 » » 37 500	1	19 668	1 204	56	57	24 130	300	41
Totales	1 114	268 447	66 803	410	127	686 400	341	19 444
Valores en $ c/l	—	10 847 065	2 436 740	16 400	1 270	3 234 018	754	285 136

13. Partido de Bragado

a) Extensión total del partido, 3.062 *Km.²—b) Extensión total de los establecimientos empadronados,* 2299,8531 *Km.²—c) Densidad del ganado bovino relacionada con b:* 75.—*d) Densidad del ganado equino relacionada con b:* 14.—*e) Densidad del ganado ovino relacionada con b:* 103.—*Valor total de todos los ganados del partido: $ c/l.* 10.086.913.

Planta Urbana	—	342	2 990	10	1	2	1	115
10 Hect. y menos.	237	713	2 423	5	—	95	7	1 910
11 » á 50	309	5 033	4 693	4	—	2 366	17	3 782
51 » » 100	188	12 998	3 332	12	—	5 047	—	4 009
101 » » 300	249	33 757	6 763	28	1	56 237	5	8 302

Cuadro General de la Ganadería *(Continuación)*

Escala de extensiones de las propiedades	Número de propiedades	GANADOS						
		BOVINO	EQUINO	MULAR	ASNAL	OVINO	CAPRINO	PORCINO
		Número	Número	Número	Número	Número	Número	Número

III. Provincia de Buenos Aires

13. Partido de Bragado *(Continuación)*

301 Hect. á 500	62	16 015	2 641	98	2	33 624	—	4 204
501 » » 1 000	40	16 328	2 579	8	11	36 871	—	2 627
1 001 » » 2 500	25	27 779	2 949	11	—	52 514	—	2 225
2 501 » » 3 750	8	24 522	2 113	6	7	23 428	5	946
3 751 » » 5 000	2	6 271	594	—	—	7 241	—	250
5 001 » » 7 500	2	5 080	689	27	2	2 483	—	62
7 501 » » 10 000	1	5 851	224	119	—	11 972	—	10
12 501 » » 25 000	1	18 500	507	—	35	5 170	—	189
Totales	1 124	173 189	32 497	328	59	237 050	35	28 631
Valores en $ c/l.	—	7 323 290	1 288 665	13 120	590	1 068 076	112	393 060

14. Partido de Brandzen

a) Extensión total del partido, 1.090 *Km.²—b) Extensión total de los establecimientos empadronados,* 985,0517 *Km.²—c) Densidad del ganado bovino relacionada con b:* 69.*—d) Densidad del ganado equino relacionada con b:* 8.*—e) Densidad del ganado ovino relacionado con b:* 85.*—Valor total de todos los ganados del partido $ c/l.* 3.968.389.

Planta Urbana	—	64	369	1	5	15	—	4
10 Hect. y menos.	53	1 329	277	1	—	227	1	465
11 » á 50	82	2 965	789	—	—	3 920	—	354
51 » » 100	56	4 054	593	1	—	3 922	—	414
101 » » 300	126	20 902	2 159	9	4	17 010	—	1 358
301 » » 500	57	15 368	1 303	2	—	12 243	—	977
501 » » 1 000	33	12 903	1 054	2	5	9 903	—	601
1 001 » » 2 500	10	9 653	1 604	15	—	36 613	150	94
2 501 » » 3 750	2	1 433	38	—	—	202	—	21
Totales	419	68 671	8 186	31	14	84 055	151	4 288
Valores en $ c/l.	—	3 157 180	336 755	1 240	140	404 032	305	68 737

15. Partido de Brown (Almirante)

a) Extensión total del partido, 121 *Km².—b) Extensión total de los establecimientos empadronados,* 99,0804 *Km.²—c) Densidad del ganado bovino relacionada con b:* 78.*—d) Densidad del ganado equino relacionada con b:* 23.*—e) Densidad del ganado ovino relacionada con b:* 19.*—Valor total de todos los ganados del partido: $ c/l.* 603.415.

Planta Urbana	—	129	610	—	—	67	2	188
10 Hect. y menos.	131	401	597	—	—	149	3	847
11 » 0	63	897	463	2	—	251	4	518
51 » » 100	22	1 044	222	—	—	554	3	105
101 » » 300	30	4 735	405	—	—	877	2	292
301 » » 500	2	463	25	—	—	—	—	16
Totales	248	7 669	2 322	2	—	1 898	14	1 966
Valores en $ c/l.	—	432 910	114 370	80	—	11 119	103	44 833

16. Partido de Campana

a) Extensión total del partido, 1.125 *Km.²—b) Extensión total de los establecimientos empadronados,* 270,3738 *Km.²—c) Densidad del ganado bovino relacionada con b:* 62.*—d) Densidad del ganado equino relacionada con b:* 16.*—e) Densidad del ganado ovino relacionada con b:* 47.*—Valor total de todos los ganados del partido: $ c/l.* 1.034.722.

Planta Urbana	—	1 009	808	1	3	88	—	686
10 Hect. y menos.	51	438	311	—	—	166	19	321
11 » á 50	61	1 072	756	—	1	514	2	1 237

Cuadro General de la Ganadería *(Continuación)*

Escala de extensiones de las propiedades	Número de propiedades	GANADOS						
		BOVINO	EQUINO	MULAR	ASNAL	OVINO	CAPRINO	PORCINO
		Número	Número	Número	Número	Número	Número	Número

III. Provincia de Buenos Aires

16. Partido de Campana *(Continuación)*

51 Hect. á 100	45	1 700	457	4	4	674	—	904
101 » » 300	25	2 030	439	26	9	1 398	—	535
301 » » 500	12	3 383	471	—	—	339	—	234
501 » » 1 000	6	3 621	484	—	—	243	—	355
1 001 » » 2 500	5	3 729	838	—	1	9 365	—	407
Totales	205	16 982	4 564	31	18	12 787	21	4 679
Valores en $ c/l.	—	735 000	174 045	1 240	180	55 498	114	68 645

17. Partido de Cañuelas

a) Extensión total del partido, 1.206 *Km.²—b) Extensión total de los establecimientos empadronados,* 1057,7813 *Km.²—c) Densidad del ganado bovino relacionada con b:* 62.*—d) Densidad del ganado equino relacionada con b:* 7. *e) Densidad del ganado ovino relacionada con b:* 68.*—Valor total de todos los ganados del partido: $ c/l* 4.754.735.

Planta urbana	—	192	404	—	—	170	—	92
10 Hect. y menos	84	310	470	—	1	1 232	—	259
11 » á 50	97	2 042	826	—	—	3 333	—	298
51 » » 100	47	2 230	571	1	—	4 869	1	184
101 » » 300	109	13 860	1 754	2	11	14 477	2	412
301 » » 500	41	9 777	820	—	—	12 430	—	196
501 » » 1 000	27	10 128	1 005	1	—	9 178	—	512
1 001 » » 2 500	15	10 047	1 359	1	—	14 481	—	110
2 501 » » 3 750	1	2 174	117	—	—	158	—	16
5 001 » » 7 500	3	15 228	554	—	—	11 736	—	278
Totales	424	65 988	7 880	5	12	72 074	3	2 357
Valores en $ c/l.	—	3 876 990	420 530	200	120	402 740	6	54 149

18. Partido de Carmen de Areco

a) Extensión total del partido, 1.069 *Km.²—b) Extensión total de los establecimientos empadronados,* 964,9414 *Km.²—c) Densidad del ganado bovino relacionada con b:* 51.*—d) Densidad del ganado equino relacionada con b:* 10. *—e) Densidad del ganado ovino relacionada con b:* 240.*—Valor total de todos los ganados del partido: $ c/l.* 3.894.286.

Planta urbana	—	592	855	—	—	955	—	87
10 Hect. y menos	22	40	151	—	—	287	—	39
11 » á 50	27	203	366	—	—	1 989	—	296
51 » » 100	28	470	367	1	2	4 076	—	302
101 » » 300	104	6 965	2 653	2	—	52 927	3	1 600
301 » » 500	18	2 805	784	—	—	16 850	—	584
501 » » 1 000	20	8 530	1 337	—	—	34 940	—	100
1 001 » » 2 500	17	10 483	1 879	2	—	72 280	—	320
2 501 » » 3 750	2	4 795	188	—	—	4 050	—	6
3 751 » » 5 000	3	8 985	921	—	—	27 062	—	115
10 001 » » 12 500	1	5 595	638	6	—	17 117	—	134
Totales	242	49 463	10 139	11	2	232 533	3	3 583
Valores en $ c/l.	—	2 224 545	507 160	440	20	1 111 893	12	50 216

Cuadro General de la Ganadería *(Continuación)*

Escala de extensiones de las propiedades	Número de propiedades	GANADOS						
		BOVINO	EQUINO	MULAR	ASNAL	OVINO	CAPRINO	PORCINO
		Número	Número	Número	Número	Número	Número	Número

III. Provincia de Buenos Aires

19. Partido de Casares (Carlos)

a) Extensión total del partido, 2.586 *Km.²—b) Extensión total de los establecimientos empadronados,* 2446,1136 *Km.²—c) Densidad del ganado bovino relacionada con b:* 50.—*d) Densidad del ganado equino relacionada con b:* 9. *—e) Densidad del ganado ovino relacionada con b:* 43.—*Valor total de todos los ganados del partido: $ c/l.* 8.058.777.

Planta urbana		—		578	2 176	—	—	—	—	—
10	Hect. y menos		9	16	141	—	—	—	—	34
11	» á 50		49	707	531	—	—	529	—	317
51	» » 100		42	1 878	742	—	—	132	—	270
101	» » 300		106	8 356	3 348	7	—	7 891	25	1 189
301	» » 500		35	7 104	932	66	—	5 358	2	695
501	» » 1 000		20	6 516	1 371	—	—	14 110	2	591
1 001	» » 2 500		15	9 564	1 428	5	—	21 530	—	510
2 501	» » 3 750		8	11 133	573	—	—	15 402	—	98
3 751	» » 5 000		2	6 292	681	—	—	1 217	—	78
5 001	» » 7 500		7	26 726	2 910	22	4	23 333	—	624
7 501	» » 10 000		3	22 275	1 755	107	3	13 361	—	321
10 001	» » 12 500		1	6 488	459	—	—	—	—	921
12 501	» » 25 000		1	8 315	604	10	—	8 824	—	73
37 501	» » 50 000		1	6 589	6 450	20	5	4 023	—	—
	Totales		299	122 537	24 101	237	12	115 710	29	5 721
	Valores en $ c/l.		—	6 390 640	913 265	9 480	120	664 845	70	80 357

20. Partido de Castelli

a) Extensión total del partido, 1.954 *Km.²—b) Extensión total de los establecimientos empadronados,* 1757,5060 *Km.²—c) Densidad del ganado bovino relacionada con b:* 41.—*d) Densidad del ganado equino relacionada con b:* 6. *e) Densidad del ganado ovino relacionada con b:* 93.—*Valor total de todos los ganados del partido: $ c/l.* 4.855.813.

Planta urbana		—		25	239	—	—	23	—	8
10	Hect. y menos		54	355	406	—	—	616	—	164
11	» á 50		37	839	423	—	—	201	—	225
51	» » 100		20	777	387	—	—	1 747	—	115
101	» » 300		48	5 283	1 605	—	—	9 226	—	310
301	» » 500		32	8 013	1 385	2	—	12 539	—	712
1 001	» » 2 500		16	7 987	1 250	—	—	20 661	—	251
2 501	» » 3 750		3	5 221	219	—	—	1 787	—	46
3 751	» » 5 000		6	10 251	1 684	—	—	17 272	—	268
5 001	» » 7 500		3	4 277	971	—	—	16 011	—	320
7 501	» » 10 000		1	2 566	261	—	—	5 417	—	16
10 001	» » 12 500		2	5 774	717	—	—	40 465	9	4
12 501	» » 25 000		2	20 985	2 709	—	—	37 648	5	1 633
	Totales		224	72 353	12 256	2	—	163 613	14	4 072
	Valores en $ c/l.	—		3 343 905	687 845	80	—	749 236	205	74 542

21. Partido de Colón

a) Extensión total del partido, 981 *km.² — b) Extensión total de los establecimientos empadronados,* 766,5578 *km.²—c) Densidad del ganado bovino relacionada con b:* 55.—*d) Densidad del ganado equino relacionada con b:* 13. *e) Densidad del ganado ovino relacionada con b:* 42.—*Valor total de todos los ganados del partido, $ c/l* 3.083.451.

Planta urbana		—		618	1 809	—	—	—	—	22
10	Hect. y menos.		22	88	128	—	—	2	—	207
11	» á 50		80	945	1 049	3	—	922	—	805
51	» » 100		68	1 798	1 331	2	—	1 170	—	647
101	» » 300		89	10 816	3 656	28	—	18 934	3	1 981
301	» » 500		16	1 338	581	—	—	805	—	615

Cuadro General de la Ganadería *(Continuación)*

Escala de extensiones de las propiedades	Número de propiedades	GANADOS						
		BOVINO	EQUINO	MULAR	ASNAL	OVINO	CAPRINO	PORCINO
		Número	Número	Número	Número	Número	Número	Número

III. Provincia de Buenos Aires

21. Partido de Colón *(Continuación)*

501 Hect. á 1 000	10	5 281	438	1	4	1 051	—	92
1 001 » » 2 500	3	2 901	584	—	1	3 020	—	12
3 751 » » 5 000	2	6 897	806	28	—	1 436	—	294
25 001 » » 37 500	1	12 000	309	—	—	5 241	—	73
Totales	291	42 682	10 691	62	5	32 581	3	4 748
Valores en $ c/l.	—	2 440 413	392 605	2 480	50	175 612	15	72 276

22. Partido de Chacabuco

a) Extensión total del partido, 2.661 *km.²—b) Extensión total de los establecimientos empadronados,* 1010.3286 *km.²—c) Densidad del ganado bovino relacionada con b:* 57.—*d) Densidad del ganado equino relacionada con b:* 13.—*e) Densidad del ganado ovino relacionada con b:* 217.—*Valor total de todos los ganados del partido: $ c/l.* 10.938.903.

Planta urbana	—	477	2 474	1	5	95	30	1 980
10 Hect. y menos.	539	999	3 507	31	1	1 420	12	4 825
11 » á 50	347	2 229	3 631	16	1	3 907	5	4 701
51 » » 100	120	3 167	2 678	1	2	8 542	7	2 484
101 » » 300	256	16 235	6 101	24	1	84 599	3	6 169
301 » » 500	34	6 711	948	2	—	21 065	—	605
501 » » 1 000	25	10 001	1 326	3	10	16 306	1	444
1 001 » » 1 500	12	11 025	869	—	—	60 404	—	164
2 501 » » 3 750	9	27 601	1 663	22	—	65 948	—	2 852
5 001 » » 7 500	5	18 658	2 336	28	1	93 175	300	147
7 501 » » 10 000	2	8 430	1 264	—	—	60 550	—	300
10 001 » » 12 500	1	9 889	848	24	—	21 500	—	—
Totales	1 350	115 422	27 645	152	21	437 511	358	24 671
Valores en $ c/l.	—	6 856 375	1 192 420	6 080	210	2 536 981	866	345 971

23. Partido de Chascomús

a) Extensión total del partido, 4.189 *Km.²—b) Extensión total de los establecimientos empadronados,* 387.9702 *Km.²—c) Densidad del ganado bovino relacionada con b:* 56.—*d) Densidad del ganado equino relacionada con b:* 7.—*e) Densidad del ganado ovino relacionada con b·* 100.—*Valor total de todos los gadados del partido: $ c/l* 15.101.581.

Planta Urbana	—	30	485	—	—	—	—	—
10 Hect. y menos.	147	874	719	4	2	1 095	—	339
11 » a 50	92	1 395	707	1	—	2 706	—	963
51 » » 100	45	8 771	1 019	—	—	4 535	—	1 222
101 » » 300	143	26 131	3 036	—	—	28 629	—	805
301 » » 500	95	26 470	2 504	1	5	27 646	—	1 107
501 » » 1 000	91	46 340	4 128	5	16	57 354	21	1 632
1 001 » » 2 500	52	46 536	6 210	13	5	77 062	8	434
2 501 » » 3 750	9	15 070	2 055	6	—	11 917	1	439
3 751 » » 5 000	3	7 520	848	—	—	33 350	—	68
5 001 » » 7 500	4	10 358	1 654	—	—	60 169	—	74
7 501 » » 10 000	1	63 40	877	—	—	13 028	—	2
10 001 » » 12 500	1	5 452	981	—	—	18 429	—	163
12 501 » » 25 000	2	18 958	3 141	—	—	52 186	—	74
25 001 » » 37 500	1	281	56	—	—	1 505	—	10
Totales	686	220 526	28 420	30	28	389 611	30	7 332
Valores en $ c/l.	—	11 116 575	1 434 155	1 200	280	2 406 074	150	143 147

Cuadro General de la Ganadería *(Continuación)*

Escala de extensiones de las propiedades	Número de propiedades	GANADOS						
		BOVINO	EQUINO	MULAR	ASNAL	OVINO	CAPRINO	PORCINO
		Número	Número	Número	Número	Número	Número	Número

III. Provincia de Buenos Aires

24. Partido de Chivilcoy

a) Extensión total del partido, 2.477 *Km.²—b) Extensión total de los establecimientos empadronados,* 2128.6016 *Km.²—c) Densidad del ganado bovino relacionada con b:* 37.—*d) Densidad del ganado equino relacionada con b:* 12.—*e) Densidad del ganado ovino relacionada con b:* 105. — *Valor total de todos los ganados del partido: $ c/l* 5,566,927.

Planta Urbana	—	606	2 466	1	—	14	3	214
10 Hect. y menos.	755	1 000	2 535	—	—	871	60	3 601
11 » a 50	555	5 542	3 903	—	—	5 923	6	4 555
51 » » 100	316	9 215	3 702	24	—	14 383	14	3 415
101 » » 300	461	27 684	6 515	104	20	51 725	4	8 251
301 » » 500	65	10 752	1 784	7	—	21 857	1	1 601
501 » » 1 000	31	9 487	1 429	17	26	29 278	—	1 139
1 001 » » 2 500	12	7 676	1 998	30	34	22 587	—	1 005
2 501 » » 3 750	2	2 287	504	—	—	2 040	—	14
12 501 » » 25 000	1	4 610	1 123	—	—	75 000	—	211
Totales	2 198	78 859	25 959	183	80	223 678	88	24 006
Valores en $ c/l.	—	3 178 225	1 024 980	7 320	800	1 064 885	383	290 334

25. Partido de Dolores

a) Extensión total del partido, 1.923 *Km.²—b) Extensión total de los establecimientos empadronados,* 1515.7732 *Km.²—c) Densidad del ganado relacionada con b:* 39.—*d) Densidad del ganado equino relacionada con b:* 8.—*e) Densidad del ganado ovino relacionada con b:* 87.—*Valor total de todos los ganados del partido: $ c/l.* 3.979,831.

Planta Urbana	—	90	1 714	1	—	—	—	289
10 Hect. y menos.	131	317	1 210	6	—	46	11	1 098
11 » a 50	83	1 567	1 164	—	—	1 845	—	940
51 » » 100	28	1 414	845	—	—	2 496	—	492
101 » » 300	32	2 911	1 211	1	—	4 501	—	1 234
301 » » 500	15	2 918	609	—	—	5 745	89	130
501 » » 1 000	15	6 181	902	—	—	5 249	—	1 390
1 001 » » 2 500	20	12 430	2 217	—	—	20 784	2	1 168
2 501 » » 3 750	6	6 234	698	—	—	12 102	—	72
5 001 » » 7 500	2	4 020	389	—	—	4 317	—	191
7 501 » » 10 000	1	3 612	487	—	—	9 068	—	57
10 001 » » 12 500	2	5 228	513	—	—	28 327	—	27
25 001 » » 37 500	1	13 352	1 303	1	—	37 947	—	149
Totales	336	60 274	13 262	9	—	132 427	102	7 237
Valores en $ c/l.	—	2 653 795	523 650	360	—	699 018	510	102 498

26. Partido de Dorrego (Coronel)

a) Extensión total del partido, 4.290 *Km.²—b) Extensión total de los establecimientos empadronados,* 4002,9986 *Km.²—c) Densidad del ganado bovino relacionada con b:* 23.—*d) Densidad del ganado equino relacionada con b:* 15. *e) Densidad del ganado ovino relacionada con b:* 206.—*Valor total de todos los ganados del partido: $ c/l.* 10.076.617.

Planta Urbana	—	17	291	—	—	—	—	—
10 Hect. y menos.	18	21	634	—	—	—	—	78
11 » a 50	24	237	828	—	—	2 246	4	128
51 » » 100	43	288	1 411	10	—	6 737	1	255
101 » » 300	272	991	13 835	5	—	51 736	15	2 622
301 » » 500	70	5 363	7 597	—	—	55 109	7	1 303
501 » » 1 000	53	4 351	11 042	—	—	114 477	—	553
1 001 » » 1 500	60	23 419	10 330	2	—	210 295	17	945

Cuadro General de la Ganadería *(Continuación)*

Escala de extensiones de las propiedades	Número de propiedades	GANADOS						
		BOVINO	EQUINO	MULAR	ASNAL	OVINO	CAPRINO	PORCINO
		Número	Número	Número	Número	Número	Número	Número

III. Provincia de Buenos Aires

26. Partido de Dorrego (Coronel) *(Continuación)*

2 501 Hect. á 3 750	16	11 995	3 861	—	—	84 590	31	6 711
3 751 » » 5 000	3	4 022	476	—	—	25 064	—	31
5 001 » » 7 500	6	8 306	3 451	—	—	91 998	2	241
7 501 » » 10 000	8	12 412	3 066	—	—	60 756	—	102
10 001 » » 12 500	1	2 026	221	—	—	13 952	—	34
12 501 » » 25 000	6	20 936	6 581	65	104	120 483	—	13 565
Totales	580	94 384	63 124	82	104	837 443	77	26 568
Valores en $ c/l.	—	3 819 505	2 202 610	3 280	1 040	3 872 437	457	177 288

27. Partido de Exaltación de la Cruz

a) Extensión total del partido, 677 *Km.²—b) Extensión total de los establecimientos empadronados,* 531,1889 *Km.²—c) Densidad del ganado bovino relacionada con b:* 40.*—d) Densidad del ganado equino relacionada con b:* 14.*—e) Densidad del ganado ovino relacionada con b:* 149.*—Valor total de todos los ganados del partido:* $ c/l 2.092.527.

Planta Urbana	—	550	573	—	—	79	—	23
10 Hect. y menos.	67	176	239	1	—	508	1	253
11 » á 50	159	2 147	1 570	2	1	4 202	26	1 518
51 » » 100	89	2 121	1 079	4	1	6 755	—	1 021
101 » » 300	94	3 924	1 905	—	—	14 413	2	1 768
301 » » 500	18	2 667	578	1	—	5 084	—	294
501 » » 1 000	9	2 676	509	—	—	4 624	—	208
1 001 » » 2 500	9	7 482	993	—	—	43 782	—	396
Totales	445	21 743	7 446	8	2	79 447	29	5 481
Valores en $ c/l.	—	1 293 615	327 95	320	20	395 677	58	75 142

28. Partido de Guaminí

a) Extensión total del partido, 7.488 *Km.².—b) Extensión total de los establecimientos empadronados,* 5370,9279 *Km.².—c) Densidad del ganado bovino relacionada con b:* 34.*—d) Densidad del ganado equino relacionada con b:* 8.*—e) Densidad del ganado ovino relacionada con b:* 66.*—Valor total de todos los ganados del partido:* $ c/l 11.183.218.

Planta Urbana	—	254	1 142	1	—	—	—	—
10 Hect. y menos.	10	10	176	—	—	142	—	27
11 » á 50	41	540	1 093	1	—	2 130	2	585
51 » » 100	29	614	1 114	1	—	4 869	—	119
101 » » 300	44	2 319	2 078	2	—	8 756	—	344
301 » » 500	27	2 337	1 712	6	2	12 409	—	282
501 » » 1 000	36	10 916	3 491	13	—	14 525	—	2 900
1 001 » » 2 500	39	23 856	7 832	33	11	77 048	10	1 265
2 501 » » 3 750	12	9 644	2 642	2	—	42 501	—	866
3 751 » » 5 000	2	1 292	931	—	—	6 768	—	—
5 001 » » 7 500	10	20 884	3 443	14	31	29 284	2	1 293
7 501 » » 10 000	5	23 759	3 306	84	4	14 707	2	973
10 001 » » 12 500	1	7 383	482	—	—	4 797	—	13
12 501 » » 25 000	8	51 495	10 795	13	8	104 178	7	626
37 501 » » 50 000	1	9 627	3 329	10	51	6 450	—	1 052
50 001 » y más..	1	22 042	4 109	250	132	29 029	—	212
Totales	266	186 972	47 675	430	239	357 593	23	10 557
Valores en $ c/l.	—	7 155 680	2 016 460	17 200	2 390	1 838 594	67	152 827

Cuadro General de la Ganadería *(Continuación)*

Escala de extensiones de las propiedades	Número de propiedades	GANADOS						
		BOVINO	EQUINO	MULAR	ASNAL	OVINO	CAPRINO	PORCINO
		Número	Número	Número	Número	Número	Número	Número

III. Provincia de Buenos Aires

29. Partido de Guido (General)

a) Extensión total del partido, 2.341 *km.²—b) Extensión total de los establecimientos empadronados,* 2.258,5184 *km.²—c) Densidad del ganado bovino relacionada con b:* 36.—*d) Densidad del ganado equino relacionada con b:* 6.—*e) Densidad del ganado ovino relacionada con b:* 157.—*Valor total de todos los ganados del partido: $ c/l* 6.207.149.

Planta Urbana	—	1 831	663	—	—	764	—	9
10 Hect. y menos.	10	39	135	—	—	93	—	—
11 » á 50	13	86	318	—	—	592	—	12
51 » » 100	19	1 609	683	—	—	6 099	—	35
101 » » 300	27	2 282	726	—	—	14 551	—	64
301 » » 500	30	3 911	940	—	—	23 059	—	137
501 » » 1 000	31	8 041	1 376	—	—	35 071	—	154
1 001 » » 2 500	31	17 062	2 209	—	—	73 323	—	72
2 501 » » 3 750	7	5 749	945	—	—	21 987	—	32
3 751 » » 5 000	5	11 586	1 507	—	—	27 327	—	65
5 001 » » 7 500	3	3 531	571	—	—	17 820	—	7
7 501 » » 10 000	1	3 426	241	—	—	9 734	—	52
10 001 » » 12 500	3	7 789	943	—	—	57 750	—	104
12 501 » » 25 000	1	5 916	305	—	—	27 268	—	29
25 001 » » 37 500	1	9 992	2 405	6	—	33 004	—	96
Totales	182	82 850	13 967	6	—	355 442	—	868
Valores en $ c/l	—	3 605 305	716 760	240	—	1 867 551	—	17 293

30. Partido de Juárez

a) Extensión total del partido, 8.802 *Km.²—b) Extensión total de los establecimientos empadronados,* 8.519.550 *Km.²—c) Densidad del ganado bovino relacionada con b:* 39.—*d) Densidad del ganado equino relacionada con b:* 9.—*e) Densidad del ganado ovino relacionada con b.* 219.—*Valor total de todos los ganados del partido: $ c/l.* 26.896.628.

Planta Urbana	—	1 228	2 006	—	—	—	—	12
10 Hect. y menos.	5	122	137	—	—	1 524	—	5
11 » á 50	20	227	489	—	—	3 132	—	50
51 » » 100	43	973	1 210	—	—	11 477	—	167
101 » » 300	182	9 425	7 612	2	—	100 545	15	910
301 » » 500	163	18 458	8 376	3	4	196 234	47	591
501 » » 1 000	192	52 787	14 808	3	9	382 677	5	914
1 001 » » 2 500	122	88 645	24 065	5	—	449 044	8	702
2 501 » » 3 750	25	30 026	7 412	—	4	109 498	—	132
3 751 » » 5 000	16	35 724	4 732	48	2	114 396	—	89
5 001 » » 7 500	12	26 292	2 820	34	22	120 289	—	1 156
7 501 » » 10 000	10	34 309	4 274	—	—	220 470	—	34
10 001 » » 12 500	3	12 196	3 383	—	3	77 672	—	102
12 501 » » 25 000	2	17 882	2 809	—	15	63 052	—	29
37 501 » » 50 000	1	6 565	828	—	—	21 053	—	39
Totales.	796	334 859	84 961	95	59	1 871 063	75	4 932
Valores en $ c/l.	—	13 726 860	3 135 340	3 800	590	9 963 273	216	66 549

31. Partido de Junín

a) Extensión total del partido, 2.238 *km.²—b) Extensión total de los establecimientos empadronados,* 2033,0009 *km.²—c) Densidad del ganado bovino relacionada con b:* 57.—*d) Densidad del ganado equino relacionada con b:* 10.—*e) Densidad del ganado ovino relacionada con b:* 118.—*Valor total de todos los ganados del partido: $ c/l.* 6.807.930.

Planta Urbana	—	265	2 582	1	—	—	—	27
10 Hect. y menos.	100	191	507	5	—	31	1	756
11 » á 50	174	2 448	1 115	10	2	996	—	1 373
51 » » 100	227	5 820	1 881	57	2	1 839	—	2 117

Cuadro General de la Ganadería *(Continuación)*

Escala de extensiones de las propiedades	Número de propiedades	GANADOS						
		BOVINO	EQUINO	MULAR	ASNAL	OVINO	CAPRINO	PORCINO
		Número	Número	Número	Número	Número	Número	Número

III. Provincia de Buenos Aires

31. Partido de Junín *(Continuación)*

101	»	» 300	335	19 480	5 403	104	—	9 722	4	3 851
301	»	» 500	37	5 205	1 048	—	—	9 858	5	413
501	»	» 1 000	34	12 999	2 360	51	—	20 644	4	816
1 001	»	» 2 500	9	9 736	830	6	27	16 786	—	220
2 001	»	» 3 750	2	5 383	489	2	9	3 703	—	501
5 001	»	» 7 500	1	8 671	375	27	4	27 894	—	63
7 501	»	» 10 000	2	11 103	1 290	—	—	44 010	—	429
12 501	»	» 25 000	2	34 792	3 795	49	5	106 029	—	177
		Totales.	923	116 053	21 675	312	49	241 512	14	10 790
		Valores en $ c/l.	—	4 639 635	790 370	12 460	2 940	1 212 362	43	150 100

32. Partido de La Madrid (General)

a) Extensión total del partido, 4.728 *km.²—b) Extensión total de los establecimientos empadronados,* 4598,9609 *km.²—c) Densidad del ganado bovino relacionada con b:* 45.—*d) Densidad del ganado equino relacionada con b:* 10.—*e) Densidad del ganado ovino relacionada con b:* 147.—*Valor total de todos los ganados del partido: $ c/l.* 17.716.070.

Planta Urbana		—	233	664	—	—	—	—	—	
10 Hect. y menos.		7	528	197	—	—	1 695	—		30
11	» á 50	27	953	461	—	—	5 170	—		88
51	» » 100	37	1 441	798	—	—	5 692	—		335
101	» » 300	120	5 721	4 690	3	2	31 431	—		904
301	» » 500	66	10 866	3 987	2	5	48 866		3	266
501	» » 1 000	71	23 710	5 811	—	—	85 911	—		403
1 001	» » 2 500	51	34 368	5 626	6	—	111 084		31	435
2 501	» » 3 750	22	32 534	6 782	78	8	111 646		33	328
3 751	» » 5 000	10	17 386	5 205	149	12	63 457		8	126
5 001	» » 7 500	6	21 670	3 062	—	—	59 381	—		53
7 501	» » 10 000	7	23 682	5 229	2	—	77 611	—		139
10 001	» » 12 500	1	7 071	491	—	—	6 261	—		—
12 501	» » 25 000	2	13 085	1 565	3	8	25 553	—		7
25 001	» » 37 500	1	14 535	3 560	—	—	44 390	—		165
		Totales.	428	207 783	48 128	243	35	678 148	75	3 279
		Valores en $ c/l.	—	11 845 445	2 340 945	9 720	359	3 469 576	189	49 845

33. Partido de La Plata

a) Extensión total del partido, 1.166 *km.²—b) Extensión total de los establecimientos empadronados,* 970,6005 *km.²—c) Densidad del ganado bovino relacionada con b:* 52.—*d) Densidad del ganado equino relacionada con b:* 15. *e) Densidad del ganado ovino relacionada con b:* 35.—*Valor total de todos los ganados del partido: $ c/l.* 3.450.824.

Planta urbana		—	2 095	4 349	82	—	545	14		695
10 Hect. y menos		566	1 769	2 288	4	—	821	44		2 954
11	» á 50	326	3 726	3 040	—	1	2 080	3		1 647
51	» » 100	81	3 977	1 094	10	—	2 398	300		1 236
101	» » 300	133	20 067	1 775	5	1	4 151	2		894
301	» » 500	27	5 191	505	4	—	9 242	6		427
501	» » 1 000	14	6 541	854	—	—	3 721	—		507
1 001	» » 2 500	11	4 127	529	—	—	3 273	—		296
2 501	» » 3 750	1	1 226	67	1	—	23	—		—
3 751	» » 5 000	4	2 402	616	3	1	8 643	—		37
		Totales	1 163	51 121	15 117	109	3	34 897	369	8 693
		Valores en $ c/l.	—	2 516 840	636 305	4 360	30	176 787	741	115 761

Cuadro General de la Ganadería *(Continuación)*

Escala de extensiones de las propiedades	Número de propiedades	GANADOS						
		BOVINO	EQUINO	MULAR	ASNAL	OVINO	CAPRINO	PORCINO
		Número	Número	Número	Número	Número	Número	Número

III. Provincia de Buenos Aires

34. Partido de Laprida

a) Extensión total del partido, 3.375 *Km.²—b) Extensión total de los establecimientos empadronados,* 3356,3113 *Km.²—c) Densidad del ganado bovino relacionada con b:* 41.—*d) Densidad del ganado equino relacionada con b:* 7. *e) Densidad del ganado ovino relacionada con b:* 194.—*Valor total de todos los ganados del partido: $ c/l.* 9.666.901.

Planta urbana			—		71	477	—		—	—		—
10	Hect.	y menos		74	104	364	—		—	370	1	44
11	»	á 50		34	326	462		1	—	2 235	—	110
51	»	» 100		26	386	412	—		1	2 016	—	88
101	»	» 300		85	3 641	2 326		1	—	23 310	4	352
301	»	» 500		30	4 774	1 764	—		—	31 803	—	280
501	»	» 1 000		55	21 707	4 082		1	1	83 158	4	238
1 001	»	» 2 500		40	24 533	4 103	—		—	107 974	5	272
2 501	»	» 3 750		15	12 740	3 035	—		—	77 135	—	155
3 751	»	» 5 000		8	16 370	2 675		77	1	81 332	—	12
5 001	»	» 7 500		3	5 757	1 015	—		—	34 268	—	—
7 501	»	» 10 000		1	2 885	469	—		—	19 460	—	—
10 001	»	» 12 500		1	5 756	1 495		1	—	30 673	—	48
12 501	»	» 15 000		2	11 004	435	—		—	14 226	—	56
25 001	»	» 37 500		1	11 198	859		2	12	81 140	30	450
37 501	»	» 50 000		1	17 589	2 902	—		—	62 598	—	67
		Totales		376	138 841	26 875		83	15	651 698	44	2 172
		Valores en $ c/l.	—		5 401 615	1 204 015		3 320	150	2 022 105	670	35 026

35. Partido de Las Conchas

a) Extensión total del partido, 1.208 *Km.²—b) Extensión total de los establecimientos empadronados,* 152,9957 *Km.²—c) Densidad del ganado bovino relacionada con b:* 56.—*d) Densidad del ganado equino relacionada con b:* 9. *e) Densidad del ganado ovino relacionada con b:* 7.—*Valor total de todos los ganados del partido: $ c/l.* 602.673.

Planta urbana			—		427	524	—		—	27	225	474
10	Hect.	y menos		121	281	148	—		—	42	56	511
11	»	á 50		25	253	73		1	—	11	10	230
51	»	» 100		3	175	100	—		1	1	—	9
101	»	» 300		4	262	38	—		—	10	—	628
301	»	» 500		1	252	17	—		—	35	—	20
1 001	»	» 2 500		2	1 483	55		2	—	371	18	—
2 501	»	» 3 750		1	897	329	—		—	165	—	—
5 001	»	» 7 500		1	4 648	215	—		—	502	—	154
		Totales		158	8 678	1 499		3	1	1 164	309	2 026
		Valor en $ c/l.	—		427 745	130 595		120	10	7 742	963	35 498

36. Partido de las Flores

a) Extensión total del partido, 3.384 *Km.²—b) Extensión total de los establecimientos empadronados,* 3052,2231 *Km.²—c) Densidad del ganado bovino relacionada con b:* 41.—*d) Densidad del ganado equino relacionada con b:* 9.—*d) Densidad del ganado ovino relacionada con b:* 126.—*Valor total de todos los ganados del partido: $ c/l.* 7.989.597.

Planta Urbana			—		230	412		1	—	—	—	110
10	Hect.	y menos.		240	433	933	—		—	642	6	1 399
11	»	a 50		217	3 052	1 949	—		—	9 251	6	3 268
51	»	» 100		95	2 782	1 770	—		—	17 360	—	743
101	»	» 300		177	13 496	4 590	—		—	54 672	—	1 503
301	»	» 500		95	16 943	4 440		1	1	60 287	2	1 070
501	»	» 1 000		74	13 836	3 545		2	16	71 583	890	797

Cuadro General de la Ganadería *(Continuación)*

Escala de extensiones de las propiedades	Número de propieda-des	GANADOS						
		BOVINO	EQUINO	MULAR	ASNAL	OVINO	CAPRINO	PORCINO
		Número	Número	Número	Número	Número	Número	Número

III. Provincia de Buenos Aires

36. Partido de Las Flores *(Continuación)*

1 001 Hect. á 2 500	54	30 315	5 904	—	—	96 206	—	1 298
2 501 » » 3 750	9	11 269	2 820	—	—	33 410	—	455
3 751 » » 5 000	7	22 044	1 189	9	36	20 267	—	93
5 001 » » 7 500	1	41	6	—	—	1 525	—	7
7 501 » » 10 000	2	8 507	701	—	—	8 180	—	131
10 001 » » 12 500	1	4 054	584	—	—	13 111	—	—
Totales	972	127 002	28 843	13	53	386 494	904	10 874
Valores en $ c/l.	—	4 825 655	1 187 965	520	530	1 825 447	4 505	144 975

37. Partido de Las Heras (General)

a) Extensión total del partido, 733 *Km.²—b) Extensión total de los establecimientos empadronados,* 598,4186 *Km.².—c) Densidad del ganado bovino relacionada con b:* 81.—*d) Densidad del ganado equino relacionada con b:* 7.—*e) Densidad del ganado ovino relacionada con b:* 53.—*Valor total de todos los ganados del partido:* $ *c/l.* 2.807,814.

Planta Urbana	—	172	303	—	—	49	—	4
10 Hect. y menos.	34	157	193	—	1	63	1	150
11 » á 50	54	1 491	385	—	—	2 129	—	232
51 » » 100	59	4 332	447	4	—	4 454	—	296
101 » » 300	125	19 808	1 692	4	—	14 801	—	569
301 » » 500	27	8 810	525	1	1	4 550	—	104
501 » » 1 000	10	4 063	241	—	—	2 041	—	84
1 001 » » 2 500	6	7 006	640	—	—	3 584	—	408
3 751 » » 5 000	1	2 985	70	—	—	30	—	1
Totales	316	48 824	4 496	9	2	31 701	1	1 858
Valores en $ c/l.	—	2 319 135	197 705	360	20	261 853	2	28 739

38. Partido de Las Sierras

a) Extensión total del partido, 4.142 *Km.² —b) Extensión total de los establecimientos empadronados,* 3631,1954 *Km.².—c) Densidad del ganado bovino relacionada con b:* 8.—*d) Densidad del ganado equino relacionada con b:* 9.—*e) Densidad del ganado ovino relacionada con b:* 76.—*Valor total de todos los ganados del partido:* $ *c/l.* 3.834.967.

Planta Urbana	—	130	1 099	—	—	—	—	32
11 Hect. á 50	6	36	250	—	—	197	—	176
51 » » 100	5	25	245	—	—	—	7	28
101 » » 300	74	1 201	4 110	—	1	7 373	7	462
301 » » 500	50	961	3 420	3	—	18 562	17	351
501 » » 1 000	49	1 386	4 961	6	—	16 870	18	361
1 001 » » 2 500	36	5 918	7 271	—	—	70 155	10	739
2 501 » » 3 750	11	4 337	2 424	—	—	22 429	—	381
3 751 » » 5 000	12	6 367	3 635	—	—	63 484	12	120
5 001 » » 7 500	5	2 856	1 969	2	—	29 922	115	111
7 501 » » 10 000	5	3 086	1 249	26	30	30 310	—	29
10 001 » » 12 500	1	1 150	212	—	—	10 270	14	—
12 501 » » 25 000	4	3 083	4 577	52	1	7 089	—	917
Totales	258	30 536	35 422	89	32	276 661	200	3 707
Valores en $ c/l.	—	1 205 375	1 179 330	3 560	320	1 411 877	592	53 913

Cuadro General de la Ganadería *(Continuación)*

Escala de extensiones de las propiedades	Número de propiedades	GANADOS						
		BOVINO	EQUINO	MULAR	ASNAL	OVINO	CAPRINO	PORCINO
		Número	Número	Número	Número	Número	Número	Número

III. Provincia de Buenos Aire

39. Partido de Lavalle (General)

a) Extensión total del partido, 2.949 *km.²—b) Extensión total de los establecimientos empadronados,* 2754,9956 *km.²—c) Densidad del ganado bovino relacionada con b:* 28.—*d) Densidad del ganado equino relacionada con b:* 5.—*e) Densidad del ganado ovino relacionada con b:* 208.—*Valor total de todos los ganados del partido: $ c/l.* 6.918.655.

Planta Urbana	—	554	740	—	—	—	—	—
10 Hect. y menos.	2	61	39	—	—	467	—	3
11 » á 50	10	123	97	—	—	1 594	—	24
51 » » 100	6	159	221	—	—	2 619	—	19
101 » » 300	32	1 294	694	—	—	23 176	—	179
301 » » 500	33	1 475	857	—	—	53 014	—	82
501 » » 1 000	19	2 680	850	—	—	32 826	—	52
1 001 » » 2 500	29	12 770	3 404	—	5	143 986	—	219
2 501 » » 3 750	7	5 275	725	—	—	52 717	—	31
3 751 » » 5 000	6	4 509	1 829	—	—	58 561	—	83
5 001 » » 7 500	5	7 044	1 128	—	—	60 427	—	81
10 001 » » 12 500	2	5 845	1 339	14	2	21 367	—	30
12 501 » » 25 000	3	20 060	1 896	—	—	70 164	—	29
37 501 » » 50 000	1	16 855	1 676	33	1	53 282	—	91
Totales	155	78 704	15 495	47	8	574 200	—	923
Valores en $ c/l.	—	2 930 910	654 420	1 880	80	3 316 834	—	15 431

40. Partido de Lincoln

a) Extensión total del partido, 8.328 *km.²—b) Extensión total de los establecimientos empadronados,* 7017,6487 *km.²—c) Densidad del ganado bovino relacionada con b:* 50.—*d) Densidad del ganado equino relacionada con b:* 9.—*e) Densidad del ganado ovino relacionada con b:* 60.—*Valor total de los ganados del partido: $ c/l* 20.575.284.

Planta Urbana	—	1 333	2 520	—	—	—	—	—
10 Hect. y menos.	84	245	775	2	—	463	—	210
11 » á 50	616	6 477	8 201	48	—	22 346	1	3 100
51 » » 100	164	6 408	3 431	64	2	13 841	1	1 371
101 » » 300	415	21 538	11 600	78	4	29 561	10	5 908
301 » » 500	122	16 455	4 295	17	—	27 187	16	5 175
501 » » 1 000	82	24 454	5 081	45	—	44 649	7	1 397
1 001 » » 2 500	57	51 348	6 431	37	22	66 748	1	2 997
2 501 » » 3 750	19	25 162	4 370	92	4	38 405	5	1 213
3 751 » » 5 000	17	38 878	4 068	139	23	47 348	—	783
5 001 » » 7 500	10	24 447	2 363	1	—	18 395	—	77
7 501 » » 10 000	3	19 116	1 512	4	2	17 806	—	225
10 001 » » 12 500	1	3 260	279	—	—	633	—	2
12 501 » » 25 000	3	47 497	3 679	—	—	4 504	—	163
25 001 » » 37 500	2	29 275	2 521	21	—	28 384	—	643
50 001 » y más.	1	35 951	4 129	—	—	70 732	—	99
Totales.	1 596	351 844	65 255	548	57	424 002	41	23 357
Valores en $ c/l.	—	15 748 620	2 435 855	21 920	1 060	2 020 493	124	347 212

41. Partido de Lobería

a) Extensión total del partido, 5.718 *km.²—b) Extensión total de los establecimientos empadronados,* 5332,7172 *km.²—c) Densidad del ganado bovino relacionada con b:* 48.—*d) Densidad del ganado equino relacionada con b:* 8.—*e) Densidad del ganado ovino relacionada con b:* 206.—*Valor total de todos los ganados del partido: $ c/l.* 19.650.703.

Planta Urbana	—	211	844	—	—	—	—	—
10 Hect. y menos.	52	55	172	—	—	57	—	23
11 » á 50	157	6 456	3 526	—	—	28 246	3	560

Cuadro General de la Ganadería *(Continuación)*

Escala de extensiones de las propiedades	Número de propiedades	GANADOS						
		BOVINO	EQUINO	MULAR	ASNAL	OVINO	CAPRINO	PORCINO
		Número	Número	Número	Número	Número	Número	Número

III. Provincia de Buenos Aires

41. Partido de Lobería *(Continuación)*

51 Hect. á 100	46	975	847	—	—	9 021	—	171
101 » » 300	57	5 935	2 031	—	—	34 275	—	325
301 » » 500	29	3 903	1 801	—	—	35 900	—	136
501 » » 1 000	50	18 385	4 030	—	—	107 608	—	676
1 001 » » 2 500	54	50 992	8 010	—	—	208 735	—	474
2 501 » » 3 750	24	38 254	5 147	1	—	156 423	53	502
3 751 » » 5 000	12	28 776	3 863	—	—	99 839	13	68
5 001 » » 7 500	12	39 891	5 295	2	1	148 356	—	213
7 501 » » 10 000	3	16 942	1 869	—	2	45 306	—	204
12 501 » » 25 000	9	45 261	7 377	2	2	225 249	—	332
Totales.	505	256 036	44 812	5	5	1 099 015	69	3 684
Valores en $ c/l.	—	11 958 475	1 959 735	200	50	5 682 779	288	49 176

42. Partido de Lobos

a) Extensión total del partido, 1.725 *km.²—b) Extensión total de los establecimientos empadronados,* 1488.9918 *km.²—c) Densidad del ganado bovino relacionada con b:* 63.—*d) Densidad del ganado equino relacionada con b:* 9.—*e) Densidad del ganado ovino relacionada con b:* 84.—*Valor total de todos los ganados del partido: $ c/l* 6.517.383.

Planta Urbana	—	511	919	—	—	—	—	84
10 Hect. y menos.	319	1 623	1 308	2	2	595	—	1 694
11 » á 50	202	5 004	1 486	20	2	3 438	6	1 715
51 » » 100	135	5 279	1 214	4	—	4 210	—	1 449
101 » » 300	136	15 222	2 347	28	—	16 399	—	1 601
301 » » 500	55	16 157	1 845	4	2	20 000	135	1 286
501 » » 1 000	46	18 029	1 646	—	1	24 530	1	1 329
1 001 » » 2 500	11	13 397	1 167	—	18	15 360	37	692
2 501 » » 3 750	6	10 077	1 660	5	—	34 502	—	239
3 751 » » 5 000	1	2 431	240	21	—	5 267	—	15
12 501 » » 25 000	1	7 044	383	—	—	1 841	—	304
Totales	912	94 774	14 215	84	25	126 142	179	10 408
Valores en $ c/l.	—	4 904 125	719 995	3 360	250	727 724	874	161 055

43. Partido de Lomas de Zamora

a) Extensión total del partido, 226 *km².—b) Extensión total de los establecimientos empadronados,* 149.2274 *km.²—c) Densidad del ganado bovino relacionada con b:* 55.—*d) Densidad del ganado equino relacionada con b:* 31.—*e) Densidad del ganado ovino relacionada con b:* 20.—*Valor total de todos los ganados del partido: $ c/l* 860.773.

Planta Urbana	—	453	1 546	8	3	316	59	509
10 Hect. y menos.	150	696	790	1	1	444	8	668
11 » á 50	66	2 626	574	2	—	325	6	510
51 » » 100	12	284	225	—	—	120	2	42
101 » » 300	29	2 306	1 364	2	2	987	1	727
301 » » 500	3	575	79	—	—	166	—	7
501 » » 1 000	3	871	108	1	—	230	—	61
2 501 » » 3 750	1	507	70	—	—	450	—	176
Totales	264	8 318	4 756	14	6	3 038	76	2 700
Valores en $ c/l.	—	503 940	278 785	560	60	25 540	227	51 661

Cuadro General de la Ganadería *(Continuación)*

Escala de extensiones de las propiedades	Número de propiedades	GANADOS						
		BOVINO	EQUINO	MULAR	ASNAL	OVINO	CAPRINO	PORCINO
		Número	Número	Número	Número	Número	Número	Número

III. Provincia de Buenos Aires

44. Partido de López (Vicente)

a) Extensión total del partido, 35 *km.²—b) Extensión total de los establecimientos empadronados,* 22,9293 *km.²—c) Densidad del ganado bovino relacionada con b:* 68.*—d) Densidad del ganado equino relacionada con b:* 38.*—e) Densidad del ganado ovino relacionada con b:* 2 *—Valor total de todos los ganados del partido: $ c/l.* 160.830.

Planta urbana	—	193	222	—	—	—	—	—
10 Hect. y menos	111	537	332	2	—	32	13	602
11 » á 50	53	529	288	9	1	12	2	447
51 » » 100	6	90	12	—	—	2	—	24
101 » » 300	1	216	38	—	—	—	—	—
Totales	171	1 565	892	11	1	46	15	1 073
Valores en $ c/l.	—	98 895	42 765	440	10	583	39	18 098

45. Partido de Luján

a) Extensión total del partido, 787 *km.²—b) Extensión total de los establecimientos empadronados,* 649.5979 *km.²—c) Densidad del ganado bovino relacionada con b:* 65.*—d) Densidad del ganado equino relacionada con b:* 10.*—e) Densidad del ganado ovino relacionada con b:* 49.*—Valor total de todos los ganados del partido: $ c/l.* 3.638.443.

Planta urbana	—	206	993	—	—	—	—	—
10 Hect. y menos	139	453	557	3	—	789	2	561
11 » á 50	186	3 614	1 143	26	—	2 894	—	1 487
51 » » 100	114	4 331	1 048	10	—	2 602	—	977
101 » » 300	93	8 729	1 385	6	—	6 604	2	1 411
301 » » 500	10	2 051	333	30	—	4 372	—	217
501 » » 1 000	4	1 410	191	—	—	157	—	716
1 001 » » 2 500	10	7 908	404	7	1	7 337	4	74
3 501 » » 3 750	1	4 070	429	4	—	4 301	—	1 667
3 751 » » 5 000	1	3 083	102	—	—	332	—	15
5 001 » » 7 500	1	6 585	448	—	—	2 860	—	—
Totales	559	42 440	7 033	85	1	32 248	8	7 125
Valores en $ c/l.	—	2 827 015	324 780	3 440	10	255 062	22	128 084

46. Partido de Magdalena

a) Extensión total del partido: 3.475 *km.²—b) Extensión total de los establecimientos empadronados:* 3073.5982 *kms. ².—c) Densidad del ganado bovino relacionada con b:* 56.*—d) Densidad del ganado equino relacionada con b:* 8.*—e) Densidad del ganado ovino relacionada con b:* 112.*—Valor total de todos los ganados del partido: $ c/l.* 12.311.591.

Planta Urbana	—	1 679	941	—	—	—	—	—
10 Hect. y menos.	152	1 789	946	—	—	959	—	354
11 » á 50	235	4 147	2 831	5	—	8 237	2	816
51 » » 100	147	4 702	2 804	—	—	16 769	3	699
101 » » 200	194	22 833	3 673	15	1	49 626	9	1 284
301 » » 500	79	17 927	2 021	1	3	42 221	—	874
501 » » 1 000	76	31 154	3 000	1	5	69 093	—	680
1 001 » » 2 500	35	31 778	3 235	18	—	53 875	42	235
3 751 » » 5 000	2	4 937	907	—	—	13 191	—	16
5 001 » » 7 500	13	24 770	1 343	—	—	27 024	—	663
10 001 » » 12 500	2	12 391	1 017	61	—	24 015	—	78
12 501 » » 25 000	2	15 624	2 364	2	8	41 554	—	105
Totales	937	173 781	25 082	103	17	346 564	56	5 804
Valores en $ c/l.	—	9 374 530	1 225 525	4 120	170	1 616 247	184	90 815

Cuadro General de la Ganadería *(Continuación)*

Escala de extensiones de las propiedades	Número de propiedades	GANADOS						
		BOVINO	EQUINO	MULAR	ASNAL	OVINO	CAPRINO	PORCINO
		Número	Número	Número	Número	Número	Número	Número

III. Provincia de Buenos Aires

47. Partido de Maipú

a) Extensión total del partido, 2.536 *km.²—b) Extensión total de los establecimientos empadronados,* 2291,3614 *km.²—c) Densidad del ganado bovino relacionada con b:* 43.—*d) Densidad del ganado equino relacionada con b:* 6.—*e) Densidad del ganado ovino relacionada con b:* 219.—*Valor total de todos los ganados del partido: $ c/l.* 7.435.102.

Planta Urbana	—		189	370	—	—	—	—	—	
10 Hect. y menos.		5	22	30	—	—	2	—		3
11 » á 50		12	205	171		1	—	455	—	38
51 » » 100		5	284	137	—	—		1 028	—	34
101 » » 300		23	1 669	849	—		1	15 736	—	66
301 » » 500		24	2 886	789	—	—		30 003	—	65
501 » » 1 000		35	11 064	2 354	—		1	61 272	—	118
1 001 » » 2 500		30	17 586	2 743		5	—	121 799	—	278
2 501 » » 3 750		10	9 150	2 097	—	—		61 205	—	203
3 751 » » 5 000		4	6 457	1 152	—	—		52 961	—	37
5 001 » » 7 500		11	3 4350	3 461		2	—	94 087	—	128
7 501 » » 10 000		1	2 274	353	—	—		6 951	—	21
10 001 » » 12 500		2	13 759	1 312	—	—		56 553	—	24
Totales		162	99 895	15 818	8	2		502 052	—	1 015
Valores en $ c/l.	—		4 034 090	913 330	320	20		2 468 581	—	18 761

48. Partido de Mar Chiquita

a) Extensión total del partido, 3.058 *km².—b) Extensión total de los establecimientos empadronados,* 2700.3624 *km².—c) Densidad del ganado bovino relacionada con b:* 38.—*d) Densidad del ganado equino relacionada con b:* 6.—*e) Densidad del ganado ovino relacionada con b:* 280.—*Valor total de todos los ganados del partido: $ c/l* 8.811.173.

Planta Urbana	—		56	737	—	—	—	—		22
10 Hect. y menos.		58	667	407	—	—	6 429	—		100
11 » á 50		33	560	468	—	—	3 813	—		95
51 » » 100		13	390	213	—	—	3 275	—		30
101 » » 300		32	3 148	963	—	—	33 663	-		227
301 » » 500		30	3 523	1 204	—	—	40 469		1	83
501 » » 1 000		27	5 328	1 281	—	—	73 773	—		180
1 001 » » 2 500		30	13 113	3 202	—		143 329	—		152
2 501 » » 3 750		8	12 814	1 304	—	—	89 245	—		70
3 751 » » 5 000		3	4 445	623	—	—	30 799	—		175
5 001 » » 7 500		7	18 101	2 932		1	136 894	—		218
7 501 » » 10 000		2	6 872	373	—	—	52 618		9	36
10 001 » » 12 500		1	5 496	727	—	—	36 913	—		34
12 501 » » 25 000		3	15 478	1 653	—	—	95 052	—		50
25 001 » » 37 500		1	13 520	2 650		2	36 550		16	2 045
Totales		248	103 511	18 737	3	8	782 822		26	3 517
Valores en $ c/l.	—		4 345 135	791 500	120	80	3 602 699		82	71 557

49. Partido de Matanza

a) Extensión total del partido, 312 *km².— b) Extensión total de los establecimientos empadronados,* 278,6614 *km².—c) Densidad del ganado bovino relacionada con b:* 83.—*d) Densidad del ganado equino relacionada con b:* 13.—*e) Densidad del ganado ovino relacionada con b:* 42.—*Valor total de todos los ganados del partido: $ c/l* 1.615.736.

Planta Urbana	—		165	686	—	—	282		15	754
10 Hect. y menos.		79	334	390	3	2	420	—		1 214
11 » á 50		88	2 243	1 168	14	1	2 627		2	1 457
51 » » 100		27	2 178	421	1	—	3 941		3	249
101 » » 300		26	4 365	330	—	—	1 946	—		103
301 » » 500		11	3 228	182	2	—	436	—		193
501 » » 1 000		8	5 317	223	—	—	814	—		32
1 001 » » 2 500		4	2 011	259	—	—	892	—		82
2 501 » » 3 750		1	3 430	61	—	—	502	—		2
Totales		244	23 271	3 720	20	3	11 860		20	4 086
Valores en $ c/l.	—		1 326 575	143 395	800	30	67 149		163	77 624

Cuadro General de la Ganadería *(Continuación)*

Escala de extensiones de las propiedades	Número de propiedades	GANADOS						
		BOVINO	EQUINO	MULAR	ASNAL	OVINO	CAPRINO	PORCINO
		Número	Número	Número	Número	Número	Número	Número

III. Provincia de Buenos Aires

50. Partido de Mercedes

a) Extensión total del partido, 1.090 *km.²—b) Extensión total de los establecimientos empadronados,* 795,8231 *km.²—c) Densidad del ganado bovino relacionada con b:* 51*—d) Densidad del ganado equino relacionada con b:* 15 *—e) Densidad del ganado ovino relacionada con b:* 161*—Valor total de todos los ganados del partido: $ c/l.* 3.197.133.

Planta Urbana	—	120	1 421	—	2	22	10	135
10 Hect. y menos.	495	696	1 249	7	1	240	10	1 838
11 » á 50	427	2 385	2 514	14	—	5 532	10	2 622
51 » » 100	60	1 474	1 056	4	1	7 643	2	612
101 » » 300	86	6 493	1 467	6	11	30 212	7	800
301 » » 500	12	2 012	352	—	3	10 723	—	65
501 » » 1 000	18	6 832	914	2	1	18 883	2	260
1 001 » » 2 500	8	5 918	777	2	—	26 041	—	157
2 501 » » 3 750	1	1 035	82	—	—	363	1	7
12 501 » » 25 000	1	14 236	2 202	37	7	29 089	4	146
Totales	1 108	41 201	12 034	72	26	128 748	46	6 642
Valores en $ c/l.	—	1 943 025	552 060	2 880	260	600 058	158	98 692

51. Partido de Merlo

a) Extensión total del partido, 176 *km.²—b) Extensión total de los establecimientos empadronados,* 155,553. *km.²—c) Densidad del ganado bovino relacionada con b:* 104.*—d) Densidad del ganado equino relacionada con b:* 140 *—e) Densidad del ganado ovino relacionada con b:* 13.*—Valor total de todos los ganados del partido: $ c/l.* 864.607.

Planta Urbana	—	297	537	—	—	3	—	61
10 Hect. y menos.	116	324	371	1	—	48	1	900
11 » á 50	66	1 448	360	1	—	199	4	954
51 » » 100	23	1 700	162	—	—	72	—	120
101 » » 300	46	9 985	714	2	1	1 042	—	307
301 » » 500	5	1 577	53	—	—	488	—	29
501 » » 1 000	2	965	36	1	—	288	—	—
Totales	258	16 296	2 233	5	1	2 140	5	2 371
Valores en $ c/l.	—	715 839	91 315	200	10	10 245	10	46 988

52. Partido de Mitre (Bartolomé)

a) Extensión total del partido, 1.701 *km.²—b) Extensión total de los establecimientos empadronados,* 1601,1764 *km.²—c) Densidad del ganado bovino relacionada con b:* 45.*—d) Densidad del ganado equino relacionada con b:* 12.*—e) Densidad del ganado equino relacionada con b:* 314.*—Valor total de todos los ganados del partido: $ c/l.* 7.773.139.

Planta Urbana	—	269	1 728	—	—	—	—	—
10 Hect. y menos.	62	172	413	8	—	150	—	296
11 » á 50	134	2 613	1 730	30	4	4 166	5	3 629
51 » » 100	146	2 897	2 049	10	—	13 521	—	1 852
101 » » 300	186	11 790	4 652	72	—	84 857	7	3 702
301 » » 500	33	4 428	1 666	1	—	57 618	—	279
501 » » 1 000	26	7 667	1 469	—	—	93 589	—	439
1 001 » » 2 500	18	9 463	2 282	53	5	99 516	—	708
2 501 » » 3 750	6	11 429	1 080	—	—	38 728	—	110
3 751 » » 5 000	4	13 865	1 347	—	—	57 479	—	1 202
5 001 » » 7 500	4	7 976	2 287	30	—	55 011	—	624
Totales.	619	72 569	20 703	204	9	504 635	12	12 841
Valores en $ c/l.	—	4 045 695	690 645	8 160	90	2 871 696	45	156 808

Cuadro General de la Ganadería *(Continuación)*

Escala de extensiones de las propiedades	Número de propiedades	GANADOS						
		BOVINO	EQUINO	MULAR	ASNAL	OVINO	CAPRINO	PORCINO
		Número	Número	Número	Número	Número	Número	Número

III. Provincia de Buenos Aires

53. Partido de Monte

a) Extensión total del partido, 1.857 *km.²—b) Extensión total de los establecimientos empadronados,* 1711,7532 *km.²—c) Densidad del ganado bovino relacionada con b:* 49.—*d) Densidad del ganado equino relacionada con b:* 7.—*e) Densidad del ganado ovino relacionada con b:* 145.—*Valor total de todos los ganados del partido: $ c/l.* 5.777.566.

10 Hect. y menos.	41	158	353	—	—	476	—	136
51 » á 100	57	1 968	769	—	—	5 002	—	333
101 » » 300	120	7 630	2 766	—	2	24 713	—	860
301 » » 500	41	11 131	1 297	—	—	29 880	5	356
501 » » 1 000	27	5 719	1 116	—	—	14 776	—	408
1 001 » » 2 500	21	18 759	2 001	2	—	54 049	—	200
2 501 » » 3 750	5	6 763	1 431	—	—	28 727	500	96
3 751 » » 5 000	1	2 684	376	—	—	3 752	—	373
5 001 » » 7 500	5	15 736	1 931	—	—	34 787	—	69
25 001 » » 37 500	1	14 855	1 559	8	28	52 752	—	45
Totales.	319	85 403	13 599	10	30	248 914	505	2 876
Valores en $ c/l.	—	3 846 150	666 855	400	300	1 216 339	1 070	46 452

54. Partido de Moreno

a) Extensión total del partido, 182 *km².— b) Extensión total de los establecimientos empadronados,* 153,5330.—*km².—c) Densidad del ganado bovino relacionada con b:* 122.—*d) Densidad del ganado equino relacionada con b:* 13.—*e) Densidad del ganado ovino relacionada con b:* 28.—*Valor total de todos los ganados del partido: $ c/l.* 1.104.935.

Planta Urbana	—	178	257	—	1	2	—	35
10 Hect. y menos.	39	521	177	—	—	421	—	246
11 » á 50	48	1 078	598	2	4	874	2	1 225
51 » » 100	11	601	129	—	1	570	1	195
101 » » 300	53	11 592	764	—	3	2 349	1	559
301 » » 500	7	3 547	163	—	—	102	—	34
501 » » 1 000	2	1 227	21	1	—	3	—	5
Totales	160	18 744	2 109	3	9	4 321	4	2 299
Valores en $ c/l.	—	979 560	70 935	120	90	21 018	11	33 201

55. Partido de Morón

a) Extensión total del partido, 133 *km.²—b) Extensión total de los establecimientos empadronados,* 119,7923.—*km².—c) Densidad del ganado bovino relacionada con b:* 67.—*d) Densidad del ganado equino relacionada con b:* 32.—*e) Densidad del ganado ovino relacionada con b:* 28.—*Valor total de todos los ganados del partido: $ c/l.* 714.384.

Planta Urbana	—	505	931	4	—	105	6	177
10 Hect. y menos.	181	446	1 148	4	1	151	28	539
11 » á 50	100	1 619	794	11	13	590	1	487
51 » » 100	21	1 330	330	4	—	58	—	138
101 » » 300	25	3 664	508	10	—	2 496	—	140
301 » » 500	3	176	60	2	—	—	—	7
501 » » 1 000	5	292	97	6	—	36	—	35
Totales	335	8 032	3 868	41	14	3 436	35	1 523
Valores en $ c/l.	—	461 660	176 885	1 640	140	45 697	121	28 241

Cuadro General de la Ganadería *(Continuación)*

Escala de extensiones de las propiedades	Número de propiedades	GANADOS						
		BOVINO	EQUINO	MULAR	ASNAL	OVINO	CAPRINO	PORCINO
		Número	Número	Número	Número	Número	Número	Número

III. Provincia de Buenos Aires

56. Partido de Navarro

a) Extensión total del partido, 1.621 *km².—b) Extensión total de los establecimientos empadronados,* 1515,6912 *km².—c) Densidad del ganado bovino relacionada con b:* 69.—*d) Densidad del ganado equino relacionada con b:* 11.—*e) Densidad del ganado ovino relacionada con b:* 120.—*Valor total de todos los ganados del partido: $ c/l.* 6.335.598.

Planta Urbana	—	254	925	—	—	6	2	199
10 Hect. y menos.	129	630	955	—	—	1 147	—	763
11 » á 50	152	1 460	1 512	—	—	4 593	—	898
51 » » 100	96	4 450	1 894	1	1	10 541	—	2 162
101 » » 300	186	22 104	4 276	10	1	73 206	5	2 741
301 » » 500	69	17 710	2 469	3	—	40 238	—	1 472
501 » » 1 000	38	18 788	1 578	7	—	16 594	5	2 173
1 001 » » 2 500	21	25 052	1 944	605	—	25 651	—	699
2 501 » » 3 750	3	6 143	1 210	—	—	2 093	—	534
5 001 » » 7 500	2	9 056	419	—	—	8 233	—	24
Totales	696	105 647	17 182	625	2	182 302	12	11 665
Valores en $ c/l.	—	4 428 100	695 420	25 040	20	1 002 960	150	183 908

57. Partido de Necochea

a) Extensión total del partido, 7.291 *km².—b) Extensión total de los establecimientos empadronados,* 6270,1666 *km².—c) Densidad del ganado bovino relacionada con b:* 43.—*d) Densidad del ganado equino relacionada con b:* 10.—*e) Densidad del ganado ovino relacionada con b:* 177.—*Valor total de todos los ganados del partido: $ c/l.* 20.213.002.

Planta Urbana	—	1 505	1 825	—	—	—	—	1
10 Hect. y menos.	7	115	168	—	—	322	3	35
11 » á 50	12	109	824	—	—	267	—	97
51 » » 100	32	1 496	1 389	—	—	9 229	8	397
101 » » 300	169	7 496	9 368	—	—	44 805	5	1 548
301 » » 500	81	8 766	5 396	—	—	71 329	2	747
501 » » 1 000	84	23 017	6 994	2	4	130 852	—	690
1 001 » » 2 500	51	23 863	8 403	—	—	201 745	—	421
2 501 » » 3 750	17	18 797	5 011	2	2	84 389	—	302
3 751 » » 5 000	3	6 419	1 342	—	—	29 537	—	—
5 001 » » 7 500	17	40 964	7 738	24	5	166 600	17	728
7 501 » » 10 000	10	49 496	3 775	—	—	97 704	300	140
10 001 » » 12 500	1	10 251	606	—	—	14 252	—	—
12 501 » » 25 000	9	82 263	1 422	136	25	259 796	—	439
Totales	493	274 557	67 061	164	36	1 110 827	335	5 545
Valores en $ c/l.	—	10 856 125	2 535 285	6 560	360	6 734 487	721	79 464

58. Partido de Nueve de Julio

a) Extensión total del partido, 4.739 *hm.²—b) Extensión total de los establecimientos empadronados,* 3657,6645 *km.²—c) Densidad del ganado bovino relacionada con b:* 52.—*d) Densidad del ganado equino relacionada con b:* 10.—*e) Densidad del ganado ovino relacionada con b:* 62.—*Valor total de todos los ganados del partido: $ c/l* 10.914.623.

Planta Urbana	—	600	2 045	—	—	—	—	—
10 Hect. y menos.	66	273	700	1	—	66	—	1 421
11 » á 50	106	1 388	1 223	19	—	1 133	—	1 112
51 » » 100	176	6 437	2 860	59	—	3 272	—	2 708
101 » » 300	282	29 844	6 325	73	3	25 661	3	7 249
301 » » 500	68	13 733	3 311	8	1	13 312	—	3 274
501 » » 1 000	53	20 749	2 852	3	2	23 412	187	2 376
1 001 » » 2 500	53	42 665	4 465	11	—	56 089	—	2 273
2 501 » » 3 750	11	17 186	1 811	66	24	15 885	—	1 801
3 751 » » 5 000	6	14 094	2 912	40	60	29 400	3	314
5 001 » » 7 500	2	6 944	528	—	—	13 100	—	490
7 501 » » 10 000	3	12 863	1 521	—	—	15 039	—	1 014
12 501 » » 25 000	3	24 782	9 270	2	2	30 666	3	7 497
Totales	829	191 558	39 823	282	92	227 035	196	31 529
Valores en $ c/l.	—	7 695 460	1 445 090	11 280	920	1 311 625	956	449 292

Cuadro General de la Ganadería *(Continuación)*

Escala de extensiones de las propiedades	Número de propiedades	GANADOS						
		BOVINO	EQUINO	MULAR	ASNAL	OVINO	CAPRINO	PORCINO
		Número	Número	Número	Número	Número	Número	Número

III. Provincia de Buenos Aires

59. Partido de Olavarría

a) Extensión total del partido, 7. 714*km.*²—*b) Extensión total de los establecimientos empadronados,* 6778,8720 *km.*²—*c) Densidad del ganado bovino relacionada con b:* 60.—*d) Densidad del ganado equino relacionada con b:* 12. —*e) Densidad del ganado ovino relacionada con b:* 235.—*Valor total de todos los ganados del partido: $ c/l.* 27.454.865.

Planta Urbana	—	199	806	—	—	45	—	15
10 Hect. y menos.	116	437	683	—	—	638	—	105
11 » á 50	107	3 346	1 705	—	—	6 714	3	465
51 » » 100	102	4 522	2 122	—	—	28 247	—	467
101 » » 300	191	21 755	34 209	—	3	107 782	3	1 469
301 » » 500	106	25 480	3 832	—	—	122 847	—	585
501 » » 1 000	91	38 359	6 062	4	—	142 568	—	1 267
1 001 » » 2 500	82	74 971	8 806	4	4	289 799	—	649
2 501 » » 3 750	29	42 603	4 654	—	—	176 140	—	103
3 751 » » 5 000	21	55 018	7 365	—	—	193 766	—	151
5 001 » » 7 500	12	39 681	4 424	85	21	125 201	—	135
7 501 » » 10 000	5	20 960	1 788	—	—	95 967	4	143
10 001 » » 12 500	2	6 137	535	—	—	42 851	—	21
12 501 » » 25 000	6	58 802	6 732	44	14	217 443	—	148
25 001 » » 37 500	1	16 248	784	2	2	45 630	—	—
Totales	871	408 518	84 507	139	44	1 595 638	10	5 723
Valores en $ c/l.	—	17 037 585	2 520 605	5 560	440	7 791 242	41	99 392

60. Partido de Patagones

a) Extensión total del partido, 13.888 *km.*²—*b) Extensión total de los establecimientos empadronados,* 11363,8423 *kms.*²—*c) Densidad del ganado bovino relacionada con b:* 2.—*d) Densidad del ganado equino relacionada con b:* 2.—*e) Densidad del ganado ovino relacionada con b:* 100.—*Valor total de todos los ganados del partido: $ c/l.* 7.770.343.

Planta Urbana	—	89	318	—	—	—	—	—
10 Hect. y menos.	25	27	86	2	—	30	1	28
11 » á 50	16	63	339	27	—	12 799	114	28
101 » » 300	4	73	182	25	—	3 581	—	21
501 » » 1 000	4	60	129	—	—	7 800	—	—
1 001 » » 2 500	139	3 108	7 073	92	9	310 432	577	108
2 501 » » 3 750	26	1 113	1 615	5	2	83 512	138	31
3 751 » » 5 000	18	294	1 308	—	—	89 795	110	28
5 001 » » 7 500	23	1 938	2 727	2	1	150 388	92	69
7 501 » » 10 000	22	1 633	3 943	—	—	214 159	—	9
12 501 » » 25 000	3	4 480	2 855	—	—	52 900	—	25
25 001 » » 37 500	1	910	528	—	—	42 200	—	—
37 501 » » 50 000	3	6 284	2 708	3	29	109 955	15	42
50 001 » y más	1	7 758	5 185	—	—	65 015	—	255
Totales	285	27 830	28 996	156	41	1 142 570	1 047	644
Valores en $ c/l.	—	979 620	889 210	6 240	410	5 879 335	2 130	13 398

61. Partido de Paz (General)

a) Extensión total del partido, 1.187 *kms.*² *—b) Extensión total de los establecimientos empadronados* 1140,0635 *kms.*²—*c) Densidad del ganado bovino relacionada con b:* 56.—*d) Densidad del ganado equino relacionada con b:* 10.—*e) Densidad del ganado ovino relacionada con b:* 109.—*Valor total de todos los ganados del partido: $ c/l.* 4.519.850.

Planta Urbana	—	45	270	—	—	—	—	—
10 Hect. y menos.	183	892	725	—	—	1 398	—	379
11 » á 50	170	2 586	1 637	—	—	7 550	2	716
51 » » 100	79	2 808	1 120	1	—	10 103	—	246

Cuadro General de la Ganadería *(Continuación)*

Escala de extensiones de las propiedades	Número de propiedades	GANADOS						
		BOVINO	EQUINO	MULAR	ASNAL	OVINO	CAPRINO	PORCINO
		Número	Número	Número	Número	Número	Número	Número

III. Provincia de Buenos Aires

61. Partido de Paz (General) *(Continuación)*

101 Hect. á 300	186	21 062	3 630	2	2	37 710	1	1 634
301 » » 500	63	16 321	1 896	—	1	21 417	—	1 002
501 » » 1 000	24	6 831	1 235	—	2	18 186	—	382
1 001 » » 2 500	14	11 169	888	4	3	28 452	160	90
2 501 » » 3 750	2	2 993	259	4	—	—	—	—
Totales	721	64 707	11 660	11	8	124 816	163	4 449
*Valores en $ c/l.	—	3 077 695	550 715	440	80	820 204	815	69 901

62. Partido de Paz (Marcos)

a) Extensión total del partido, 464 *km.*² *—b) Extensión total de los establecimientos empadronados,* 289,0972 *km.*²*— c) Densidad del ganado bovino relacionada con b:* 84.*—d) Densidad del ganado equino relacionada con b:* 8.*—e) Densidad del ganado ovino relacionada con b:* 32.*—Valor total de todos los ganados del partido: $ c/l.* 1.308.803.

Planta Urbana	—	532	693	—	—	—	—	—
10 Hect. y menos.	3	51	36	—	—	83	—	13
11 » á 50	32	795	259	—	1	1 333	—	166
51 » » 100	9	869	116	—	—	656	—	99
101 » » 300	43	7 815	708	—	1	2 779	—	209
301 » » 500	11	5 309	202	—	—	593	—	126
501 » » 1 000	10	4 343	361	2	3	1 166	—	197
1 001 » » 2 500	4	3 691	183	1	—	1 606	—	120
2 501 » » 3 750	1	1 045	38	—	—	1 206	—	—
Totales	113	24 450	2 596	3	5	9 422	—	930
Valores en $ c/l.	—	1 133 705	106 865	120	50	43 665	—	24 398

63. Partido de Pehuajó

a) Extensión total del partido, 5.833 *km.*² *—b) Extensión total de los establecimientos empadronados.* 4911,1054 *km.*² *—c) Densidad del ganado bovino relacionada con b:* 44.*—d) Densidad del ganado equino relacionada con b:* 11.*— e) Densidad del ganado ovino relacionada con b:* 61.*—Valor total de todos los ganados del partido: $ c/l.* 14.859.263.

Planta Urbana	—	276	2 041	—	—	—	—	—
10 Hect. y menos.	215	1 096	1 926	3	1	365	—	1 196
11 » á 50	182	3 227	5 186	7	—	5 533	5	901
51 » » 100	229	6 990	6 131	17	—	15 403	16	1 851
101 » » 300	381	19 487	15 139	69	5	53 678	8	6 006
301 » » 500	125	18 172	6 633	6	1	43 826	45	2 281
501 » » 1 000	76	20 850	4 758	7	9	35 070	4	1 700
1 001 » » 2 500	41	36 676	4 446	57	16	40 658	5	4 870
2 501 » » 3 750	7	6 966	869	17	2	9 129	—	28
3 751 » » 5 000	5	6 897	1 540	6	—	3 202	—	406
5 001 » » 7 500	5	10 371	1 900	1	—	14 209	—	937
7 501 » » 10 000	6	34 087	2 310	4	1	26 625	2	371
10 001 » » 12 500	1	6 605	965	1	—	13 701	—	48
12 501 » » 25 000	5	45 483	3 151	47	28	40 463	19	356
Totales	1 278	217 183	56 995	242	63	301 862	104	20 951
Valores en $ c/l.	—	10 977 760	2 045 700	9 680	630	1 515 953	265	319 245

Cuadro General de la Ganadería *(Continuación)*

Escala de extensiones de las propiedades	Número de propiedades	GANADOS						
		BOVINO	EQUINO	MULAR	ASNAL	OVINO	CAPRINO	PORCINO
		Número	Número	Número	Número	Número	Número	Número

III. Provincia de Buenos Aires

64. Partido de Pellegrini (Carlos)

a) Extensión total del partido, 3.784 *km.²—b) Extensión total de los establecimientas empadronados,* 2519,6680 *km.²—c) Densidad del ganado bovino relacionada con b:* 24.*—d) Densidad del ganado equino relacionada con b:* 13.*—e) Densidad del ganado ovino relacionada con b:* 62.*—Valor total de todos los ganados del partido: $ c/l* 4.397.022.

Planta Urbana	—	498	1 909	3	—	—	—	7
10 Hect. y menos.	34	152	463	—	—	573	—	90
11 » á 50	51	830	1 250	6	—	2 652	—	272
51 » » 100	94	1 657	2 473	5	—	5 836	21	903
101 » » 300	261	4 185	9 572	5	—	18 084	—	1 975
301 » » 500	97	5 179	6 514	12	2	13 716	22	1 468
501 » » 1 000	56	7 442	3 928	19	—	21 490	—	1 493
1 001 » » 2 500	24	13 011	4 059	13	6	44 773	30	565
2 501 » » 3 750	1	2 392	365	—	—	4 471	—	22
5 001 » » 7 500	2	5 659	1 278	—	—	15 920	—	30
7 501 » » 10 000	1	2 978	334	—	—	3 000	—	6
10 001 » » 12 500	1	1 530	463	—	—	7 074	—	27
12 501 » » 25 000	2	15 715	1 596	20	—	18 942	—	552
Totales	624	61 228	34 204	83	8	156 531	73	7 410
Valores en $ c/l.	—	2 386 260	1 156 710	3 320	80	766 242	152	84 258

65. Partido de Pergamino

a) Extensión total del partido, 3.126 *km.²—b) Extensión total de los establecimientos empadronados,* 2376,8594 *km.²—c) Densidad del ganado bovino relacionada con b:* 51.*—d) Densidad del ganado equino relacionada con b:* 12.*—e) Densidad del ganado ovino relacionada con b:* 163.*—Valor total de todos los ganados del partido: $ c/l* 11.252.352.

Planta Urbana	—	641	2 786	—	—	9	—	19
10 Hect. y menos.	55	159	124	—	—	43	—	114
11 » á 50	115	1 828	1 601	1	—	5 008	1	1 262
51 » » 100	134	3 035	1 792	11	4	3 933	—	986
101 » » 300	220	11 897	4 453	22	—	54 031	3	3 149
301 » » 500	54	8 244	2 256	19	17	36 083	12	1 197
501 » » 1 000	39	14 898	2 783	4	10	59 276	3	782
1 001 » » 2 500	24	24 920	5 596	31	4	114 704	3	793
2 501 » » 3 750	5	7 319	1 106	3	—	13 878	—	225
3 751 » » 5 000	1	3 380	—	—	—	11 304	—	29
5 001 » » 7 500	5	12 896	2 191	4	4	46 796	19	233
7 501 » » 10 000	3	11 769	2 217	15	6	18 261	—	1 106
12 501 » » 25 000	2	20 275	2 59.	45	5	26 160	—	674
Totales	657	121 261	29 501	155	50	389 486	41	10 569
Valores en $ c/l.	—	6 740 420	1 525 595	6 200	500	2 828 703	175	150 759

66 Partido de Pila

a) Extensión total del partido, 3.145 *km.² — b) Extensión total de los establecimientos empadronados,* 3102,0164 *km.²—c) Densidad del ganado bovino relacionada con b:* 43.*— d) Densidad del ganado equino relacionada con b:* 4.*— e) Densidad del ganado ovino relacionada con b:* 135. *— Valor total de todos los ganados del partido $ c/l* 8.055.301.

10 Hect. y manos.	1	21	12	—	—	111	—	—
11 » á 50	1	445	83	—	—	1 656	—	15
51 » » 100	9	244	212	—	—	1 864	—	21
101 » » 300	24	7 185	1 257	—	—	17 051	—	114
301 » » 500	32	4 862	870	—	—	21 902	—	110

Cuadro General de la Ganadería *(Continuación)*

Escala de extensiones de las propiedades	Número de propiedades	GANADOS						
		BOVINO	EQUINO	MULAR	ASNAL	OVINO	CAPRINO	PORCINO
		Número	Número	Número	Número	Número	Número	Número

III Provincia de Buenos Aires

66. Partido de Pila *(Continuación)*

501 Hect. á 1 000	26	10 958	1 543	7	—	24 830	—	266
1 001 » » 2 500	29	21 918	2 655	—	1	51 708	—	287
2 501 » » 3 750	13	11 867	1 286	—	—	42 673	—	132
3 751 » » 5 000	4	9 431	1 115	—	10	12 577	—	30
5 001 » » 7 500	5	12 493	1 067	—	—	27 178	—	64
7 501 » » 10 000	1	2 020	120	—	—	3 200	—	—
10 001 » » 12 500	2	11 395	808	—	—	34 817	—	—
12 501 » » 25 000	6	41 011	3 438	6	14	181 949	—	235
Totales.	153	133 850	14 466	13	25	421 516	—	1 274
Valores en $ c/l.	—	5 409 770	786 575	520	250	1 835 275	—	22 911

67 Partido de Pilar

a) Extensión total del partido 645 *km.²—b) Extensión total de los establecimientos empadronados* 486,3340 *km.² —c) Densidad del ganado bovino relacionada con b:* 68.*—d) Densidad del ganado equino relacionada con b:* 13.*— e) Densidad del ganado ovino relacionada con b:* 51.*— Valor total de todos los ganados del partido: $ c/l* 1.906.123.

Planta Urbana	—	87	345	—	—	7	—	40
10 Hect. y menos.	244	1 192	897	—	—	778	—	1 394
11 » á 50	299	4 145	1 546	8	—	3 983	—	3 144
51 » » 100	116	6 859	1 210	31	3	3 434	—	1 445
101 » » 300	84	12 256	1 450	—	1	2 922	25	758
301 » » 500	6	1 564	119	89	—	4 314	—	204
501 » » 1 000	5	2 500	301	7	9	778	1	286
1 001 » » 2 500	4	2 585	679	16	—	9 059	—	33
2 501 » » 3 750	1	2 323	34	—	—	—	—	2
Totales.	759	33 511	6 581	151	13	25 275	26	7 306
Valores en $ c/l.	—	1 398 550	260 115	6 040	130	133 381	55	107 852

68. Partido de Pinto (General)

a) Extensión total del partido, 4.293 *km.²—b) Extensión total de los establecimientos empadronados,* 4253.3302 *km.²—c) Densidad del ganado bovino relacionada con b:* 52.*—d) Densidad del ganado equino relacionada con b:* 9.*— e) Densidad del ganado ovino relacionada con b:* 49.*—Valor total de todos los ganados del partido: $ c/l.* 12.088.851.

Planta Urbana	—	388	1 265	—	—	—	—	53
10 Hect. y menos.	176	642	1 626	6	—	932	—	267
11 » á 50	163	2 669	4 379	55	4	5 171	1	1 444
51 » » 100	63	2 815	2 371	5	—	8 705	15	517
101 » » 300	111	6 110	4 495	37	1	9 760	—	978
301 » » 500	47	6 011	3 361	24	2	5 741	—	734
501 » » 1 000	32	9 143	2 024	52	2	9 102	1	953
1 001 » » 2 500	27	17 948	2 991	12	4	17 085	2	615
2 501 » » 3 750	8	9 583	1 141	20	4	28 553	—	9
3 751 » » 5 000	7	8 266	893	4	—	12 761	—	197
5 001 » » 7 500	6	31 889	2 923	93	23	22 950	—	51
7 501 » » 10 000	2	13 063	850	—	—	11 134	9	—
10 001 » » 12 500	3	19 424	1 064	12	—	13 905	—	142
12 501 » » 25 000	2	31 937	2 104	11	—	8 750	—	84
25 001 » » 37 500	3	45 695	6 086	211	23	38 071	—	839
37 501 » » 50 000	1	17 522	2 118	—	—	18 368	—	11
Totales	651	223 105	39 691	542	63	210 988	28	6 894
Valores en $ c/l.	—	9 243 420	1 532 285	21 680	630	1 203 565	92	87 179

Cuadro General de la Ganadería *(Continuación)*

Escala de extensiones de las propiedades	Número de propiedades	GANADOS						
		BOVINO	EQUINO	MULAR	ASNAL	OVINO	CAPRINO	PORCINO
		Número	Número	Número	Número	Número	Número	Número

III. Provincia de Buenos Aires

69. Partido de Pringles (Coronel)

a) Extensión total del partido, 5.437 *km.²—b) Extensión total de los establecimientos empadronados,* 4201,9898 *km.²—c) Densidad del ganado bovino relacionada con b:* 26.—*d) Densidad del ganado equino relacionada con b:* 14.—*e) Densidad del ganado ovino relacionada con b:* 174.—*Valor total de todos los ganados del partido.* $ *c/l.* 10.971.849.

Planta Urbana	—		468	1 434	—		—	—	—	2
10 Hect. y menos.		8	43	190	—		—	3	—	3
11 » á 50		40	945	1 240	—		—	920	—	19
51 » » 100		43	1 817	1 621		2	—	535	—	181
101 » » 300		130	2 114	8 247		2	1	26 952	—	1 005
301 » » 500		59	1 938	3 897		1	—	39 116	—	292
501 » » 1 000		47	6 333	5 921		2	2	56 246	—	304
1 001 » » 2 500		46	20 916	9 935		1	—	188 175	1	240
2 501 » » 3 750		32	34 704	9 437		45	12	174 432	—	447
3 751 » » 5 000		8	10 072	2 547	—		—	61 602	—	65
5 001 » » 7 500		6	10 219	1 463	—		—	42 875	—	8
7 501 » » 10 000		4	8 188	3 258		10	1	51 040	52	49
10 001 » » 12 500		3	7 101	3 168		14	3	45 331	—	62
12 501 » » 25 000		2	7 872	7 320		44	12	47 507	—	3 718
Totales		428	112 910	59 678		121	31	734 734	53	6 395
Valores en $ c/l.		—	4 988 820	2 491 790		4 840	310	3 415 927	106	70 056

70. Partido de Puán

a) Extensión total del partido, 6.368 *km.²—b) Extensión total de los establecimientos empadronados,* 4842,1199 *km.² — c) Densidad del ganado bovino relacionada con b:* 4.—*d) Densidad del ganado equino relacionada con b:* 9.—*e) Densidad del ganado ovino relacionada con b:* 54.—*Valor total de todos los ganados del partido:* $ *c/l.* 4.638.886.

Planta Urbana	—		90	842	—		—	41	—	110
10 Hect. y menos.		65	253	991		8	—	514	2	394
11 » á 50		36	246	720	—		—	928	—	231
51 » » 100		92	293	1 944		2	—	1 807	5	592
101 » » 300		371	1 886	12 991		24	—	9 209	44	2 427
301 » » 500		129	1 266	8 166		8	—	7 935	22	1 421
501 » » 1 000		95	1 602	9 528		26	1	30 962	15	1 301
1 001 » » 2 500		39	3 446	5 858		5	—	37 139	40	855
2 501 » » 3 750		10	952	665		3	—	23 762	37	12
3 751 » » 5 000		5	291	1 048		16	—	18 050	—	112
5 001 » » 7 500		3	170	296	—		—	8 914	—	10
7 501 » » 10 000		1	4 682	2 051	—		—	49 337	800	216
10 001 » » 12 500		1	50	90		1	—	1 814	—	—
12 501 » » 25 000		2	1 466	720	—		—	53 102	—	2
37 501 » » 50 000		1	5 636	1 739		60	4	21 392	—	—
Totales		850	22 329	47 649		153	5	264 906	965	7 683
Valores en $ c/l.		—	1 578 835	1 657 235		6 120	50	1 295 233	2 083	99 330

71. Partido de Pueyrredón (General)

a) Extensión total del partido, 1.435 *km.²—b) Extensión total de los establecimientos empadronados,* 1395,2938 *km.²—c) Densidad del ganado bovino relacionada con b:* 59.—*d) Densidad del ganado equino relacionada con b:* 10.—*e) Densidad del ganado ovino relacionada con b:* 222.—*Valor total de todos los ganados del partido:* $ *c/l.* 5.867.597.

Planta Urbana	—		72	168	—		—	2	—	21
10 Hect. y menos.		80	160	513	—		—	78	—	343
11 » » 50		53	247	384	—		—	916	—	335

Cuadro General de la Ganadería *(Continuación)*

Escala de extensiones de las propiedades	Número de propiedades	GANADOS						
		BOVINO	EQUINO	MULAR	ASNAL	OVINO	CAPRINO	PORCINO
		Número	Número	Número	Número	Número	Número	Número

III. Provincia de Buenos Aires

71. Partido de Pueyrredón (General) *(Continuación)*

51 Hect. á 100	31	766	362	—	—	5 847	—	99
101 » » 300	27	1 485	617	—	—	16 388	—	99
301 » » 500	12	2 143	743	—	—	12 931	—	134
501 » » 1 000	17	4 720	1 286	—	—	33 376	—	177
1 001 » » 2 500	14	12 825	1 824	2	—	55 134	—	322
2 501 » » 3 750	9	14 612	2 614	—	—	77 144	12	173
3 751 » » 5 000	2	4 990	570	—	—	28 322	—	160
5 001 » » 7 500	3	10 548	1 383	—	—	31 069	—	123
7 501 » » 10 000	1	5 027	362	—	—	15 851	—	18
10 001 » » 12 500	3	25 923	3 284	—	—	33 717	—	136
Totales	252	83 518	14 110	2	—	310 775	12	2 140
Valores en $ c/l.	—	3 559 270	722 920	80	—	1 548 350	24	36 953

72. Partido de Quilmes

a) Extensión total del partido, 313 *km.²—b) Extensión total de los establecimientos empadronados,* 212.9650.— *km.²—c) Densidad del ganado bovino relacionada con b:* 113.—*d) Densidad del ganado equino relacionada con b:* 33.— *d) Densidad del ganado ovino relacionada con b:* 21.—*Valor total de todos los ganados del partido: $ c/l.* 2.020.527

Planta Urbana	—	326	1 913	7	5	44	18	637
10 Hect. y menos.	108	622	816	21	3	128	3	489
11 » á 50	74	1 794	1 453	—	2	271	5	444
51 » » 100	34	3 194	376	—	—	1 155	—	204
101 » » 300	44	9 102	1 037	1	42	749	—	277
301 » » 500	6	1 796	244	—	—	668	—	106
501 » » 1 000	3	1 438	141	—	—	224	—	39
1 001 » » 2 500	1	2 986	553	13	10	654	—	99
2 501 » » 3 750	1	2 990	642	13	15	655	3	97
Totales	271	24 248	7 175	55	77	4 548	29	2 392
Valores en $ c/l.	—	1 529 170	384 931	2 200	770	54 748	187	48 521

73. Partido de Ramallo

a) Extensión total del partido, 2.276 *km.²—b) Extensión total de lose stablecimientos empadronados,* 842.3922 *km.² c) Densidad del ganado bovino relacionada con b:* 33.—*d) Densidad del ganado equino relacionada con b:* 16.—*e) Densidad del ganado ovino relacionada con b:* 65.—*Valor total de todos los ganados del partido: $ c/l.* 2.083.090.

Planta Urbana	—	360	1 143	—	—	—	—	56
10 Hect. y menos.	145	219	819	3	—	180	—	445
11 » á 50	108	697	1 070	2	—	1 294	—	650
51 » » 100	115	2 463	1 716	4	—	1 136	—	952
101 » » 300	104	4 286	2 218	25	3	12 371	5	2 044
301 » » 500	8	735	267	—	—	590	—	199
501 » » 1 000	12	2 857	1 495	3	—	5 240	—	674
1 001 » » 2 500	16	7 759	2 759	—	1	18 129	—	901
2 501 » » 3 750	3	784	1 223	2	—	1 162	—	374
3 751 » » 5 000	1	3 407	238	—	—	12 062	—	—
5 001 » » 7 500	1	4 666	1 340	—	—	3 330	—	60
Totales	513	28 233	14 288	39	4	55 494	5	6 355
Valores en $ c/l.	—	1 219 800	486 595	1 560	40	304 126	10	70 959

Cuadro General de la Ganadería *(Continuación)*

Escala de extensiones de las propiedades	Número de propiedades	GANADOS						
		BOVINO	EQUINO	MULAR	ASNAL	OVINO	CAPRINO	PORCINO
		Número	Número	Número	Número	Número	Número	Número

III. Provincia de Buenos Aires

74. Partido de Rauch

a) Extensión total del partido, 4.269 *km.²—b) Extensión total de los establecimientos empadronados,* 2632,7691 *km.²—c) Densidad del ganado bovino relacionada con b:* 43.—*d) Densidad del ganado equino relacionada con b:* 9.—*e) Densidad del ganado ovino relacionada con b:* 212.—*Valor total de todos los ganados del partido: $ c/l.* 9.067.198.

Planta Urbana	—	226	675	—	—	—	—	—
10 Hect. y menos.	36	197	225	—	—	519	2	67
11 » á 50	84	1 233	911	2	—	8 757	—	263
51 » » 100	57	1 492	1 447	—	1	15 458	—	261
101 » » 300	99	7 514	2 727	1	—	15 613	—	671
301 » » 500	55	4 310	1 685	—	—	47 234	—	248
501 » » 1 000	73	22 543	3 553	—	—	109 295	—	428
1 001 » » 2 500	52	35 984	9 126	11	32	168 277	3	717
2 501 » » 3 750	4	5 267	656	—	—	27 173	—	237
3 751 » » 5 000	3	6 707	745	—	—	18 609	—	154
5 001 » » 7 500	4	7 655	1 261	5	4	45 126	—	28
7 501 » » 10 000	2	6 010	707	—	—	39 347	—	7
10 001 » » 12 500	2	15 018	1 707	—	—	63 775	—	135
Totales	471	114 156	25 425	19	37	559 183	5	3 216
Valores en $ c/l.	—	5 212 040	949 175	760	370	2 860 492	64	44 297

75. Partido de Rodríguez (General)

a) Extensión total del partido: 382 *km.²—b) Extensión total de los establecimientos empadronados:* 354.3309 *km.²—c) Densidad del ganado bovino relacionada con b:* 61.—*d) Densidad del ganado equino relacionada con b:* 7.—*e) Densidad del ganado ovino relacionada con b:* 50.—*Valor total de todos los ganados del partido: $ c/l.* 1.333.622.

Planta Urbana	—	94	325	—	—	—	—	16
10 Hect. y menos.	43	111	90	—	—	156	—	292
11 » á 50	60	1 138	312	—	—	902	—	352
51 » » 100	35	1 411	227	—	—	1 954	—	351
101 » » 300	58	8 366	830	—	—	5 298	—	563
301 » » 500	13	4 898	336	—	—	2 170	—	74
501 » » 1 000	1	318	6	—	—	272	—	19
1 001 » » 2 500	5	2 874	193	—	—	1 249	—	44
2 501 » » 3 750	1	502	70	—	—	304	—	—
3 751 » » 5 000	1	2 033	366	14	1	5 519	—	6
Totales	217	21 745	2 755	14	1	17 824	—	1 717
Valores en $ c/l.	—	1 107 385	103 960	560	10	97 918	—	23 759

76. Partido de Rojas

a) Extensión total del partido, 1.984 *km².—b) Extensión total de los establecimientos empadronados,* 1689.3720 *km.²—c) Densidad del ganado bovino relacionada con b:* 58.—*d) Densidad del ganado equino relacionada con b:* 10.—*e) Densidad del ganado ovino relacionada con b:* 96.—*Valor total de todos los ganados del partido: $ c/l.* 6.015.356.

Planta Urbana	—	102	1 071	—	—	—	—	—
10 Hect. y menos.	19	87	186	2	—	2	—	64
11 » á 50	76	1 836	990	3	—	2 777	1	977
51 » » 100	79	2 120	1 191	2	2	2 352	—	746
101 » » 300	235	12 593	5 079	18	1	20 910	17	4 853
301 » » 500	22	2 655	585	1	—	18 449	—	826
501 » » 1 000	26	10 791	1 768	13	1	34 465	2	718
2 501 » » 3 750	2	1 133	735	—	—	6 697	—	2
5 001 » » 7 500	1	4 231	471	—	—	16 277	—	46
10 001 » » 12 500	1	4 350	856	—	—	10 012	—	1 008
12 501 » » 25 000	1	20 083	788	33	34	21 296	—	11
50 001 » y más..	1	39 658	3 742	286	75	29 726	—	—
Totales	463	99 639	17 462	358	113	162 963	20	9 251
Valores en $ c/l.	—	3 969 880	1 025 025	14 320	1 130	863 435	88	141 478

Cuadro General de la Ganadería *(Continuación)*

Escala de extensiones de las propiedades	Número de propiedades	GANADOS						
		BOVINO	EQUINO	MULAR	ASNAL	OVINO	CAPRINO	PORCINO
		Número	Número	Número	Número	Número	Número	Número

III. Provincia de Buenos Aires

77. Partido de Saavedra

a) Extensión total del partido, 3.491 *km.²—b) Extenssón total de los establecimientos empadronados,* 2699,1387 *km.²—c) Densidad del ganado bovino relacionada con b:* 9.—*d) Densidad del ganado equino relacionada con b:* 13.—*e) Densidad del ganado ovino relacionada con b:* 90.—*Valor total de todos los ganados del partdo $ c/l.* 3.597.315.

Planta Urbana	—	459	1 786	—	—	2 305	—		258
10 Hect. y menos.	8	41	53	—	—	300	—		18
11 » á 50	15	151	403	—	—	991	—		57
51 » » 100	61	948	1 194	—	—	9 492	—		167
101 » » 300	258	3 683	9 518	1	—	39 312		2	1 425
301 » » 500	145	2 957	8 024	30	—	41 462		11	2 599
501 » » 1 000	90	4 042	9 850	4	—	61 733		20	3 118
1 001 » » 2 500	22	4 468	2 703	1	—	36 478	—		247
2 501 » » 3 750	7	2 627	916	—	—	14 072	—		34
3 751 » » 5 000	2	547	200	—	—	4 858	—		1
5 001 » » 7 500	2	1 575	675	2	—	16 009	—		7
7 501 » » 10 000	3	1 929	1 132	—	—	16 789	—		40
10 001 » » 12 500	1	125	940	—	—	1 500	—		231
25 001 » » 37 500	1	2 889	292	—	—	27	—		2
Totales	615	26 441	37 686	38	—	245 328	33		8 204
Valores en $ c/l.	—	1 016 874	1 288 313	1 520	—	1 208 957	93		81 558

78. Partido de Saladillo

a) Extensión total del partido, 4.099 *km.²—b) Extensión total de los establecimientos empadronados,* 3499,1453 *km.².—c) Densidad del ganado bovino relacionada con b:* 54.—*d) Densidad del ganado equino relacionada con b:* 10.—*e) Densidad del ganado ovino relacionada con b:* 110.—*Valor total de todos los ganados del partido: $ c/l* 12.338.234.

Planta Urbana	—	100	1 015	—	—	5	—		336
10 Hect. y menos.	322	1 730	2 630	6	—	539	—		4 006
11 » á 50	334	6 187	4 059	7	1	6 981		14	5 959
51 » » 100	183	8 333	2 827	1	—	6 657	—		6 392
101 » » 300	203	21 829	5 781	31	2	41 820	—		7 719
301 » » 500	73	15 697	3 479	2	7	31 558	—		3 676
501 » » 1 000	86	31 486	5 672	44	9	70 976	—		2 072
1 001 » » 2 500	48	35 679	5 407	35	—	70 506	—		2 335
2 501 » » 3 750	14	24 237	3 488	1	—	51 328	—		1 212
3 751 » » 5 000	7	17 140	1 510	11	4	33 026	—		182
5 001 » » 7 500	3	8 543	848	6	13	19 052	—		665
7 501 » » 10 000	3	11 200	776	—	—	30 407	—		133
12 501 » » 25 000	1	6 847	952	4	—	23 040	—		68
Totales	1 277	189 003	31 444	148	36	385 895	14		34 755
Valores en $ c/l.	—	8 272 550	1 6[illegible]4 295	5 920	360	1 909 800	64		515 245

79. Partido de Salto

a) Extensión total del partido, 1.634 *km.²—b) Extensión total de los establecimientos empadronados,* 1203,9825 *km.².—c) Densidad del ganado bovino relacionada con b:* 70.—*d) Densidad del ganado equino relacionada con b:* 10.—*e) Densidad del ganado ovino relacionada con b:* 327.—*Valor total de todos los ganados del partido: $ c/l* 6.929.341.

Planta Urbana	—	555	1 289	—	—	—	—		12
10 Hect. y menos.	85	370	1 023	11	2	91	—		482
11 » » 50	73	1 100	1 294	6	3	496	—		628
51 » » 100	50	1 370	1 184	—	2	4 919		15	392
101 » » 300	48	2 584	1 340	—	1	25 343	—		917
301 » » 500	12	1 178	445	1	—	9 414		1	182
501 » » 1 000	11	4 213	543	—	—	32 409	—		68

Cuadro General de la Ganadería *(Continuación)*

Escala de extensiones de las propiedades	Número de propiedades	GANADOS						
		BOVINO	EQUINO	MULAR	ASNAL	OVINO	CAPRINO	PORCINO
		Número	Número	Número	Número	Número	Número	Número

III. Provincia de Buenos Aires

79. Partido de Salto *(Continuación)*

1 001 Hect. á 2 500	20	16 151	1 636	15	1	98 158	—	217
2 501 » » 3 750	3	6 250	351	3	—	20 185	—	109
3 751 » » 5 000	1	1 716	175	5	—	31 070	—	110
12 501 » » 25 000	1	9 257	685	9	—	71 281	—	52
25 001 » » 37 500	1	40 506	3 259	70	80	100 500	—	—
Totales	305	85 250	13 224	120	89	393 866	16	3 169
Valores en $ c/l.	—	4 446 340	534 485	4 800	890	1 894 892	95	47 839

80. Partido de San Andrés de Giles

a) Extensión total del partido. 1.112 *km.²—b) Extensión total de los establecimientos empadronados,* 828,3872 *km².—c) Densidad del ganado bovino relacionada con b:* 38.—*d) Densidad del ganado equino relacionada con b:* 11.— *e) Densidad del ganado ovino relacionada con b:* 263.—*Valor total de todos los ganados del partido: $ c/l.* 2.800.444.

Planta Urbana	—	287	585	—	—	31	—	31
10 Hect. y menos.	127	271	699	—	—	3 212	3	365
11 » á 50	209	1 742	1 397	13	—	5 046	8	653
51 » » 100	131	3 551	1 250	18	—	9 852	—	1 225
101 » » 300	136	7 097	2 071	40	—	64 480	—	1 912
301 » » 500	27	4 219	958	—	—	39 936	8	651
501 » » 1 000	17	5 600	1 129	3	—	29 265	—	92
1 001 » » 2 500	5	4 228	473	—	—	35 194	—	46
2 501 » » 3 750	1	449	96	—	—	12 800	—	—
3 751 » » 5 000	2	154	210	5	—	9 811	—	60
5 001 » » 7 500	1	4 282	746	40	14	9 050	—	27
Totales	656	31 880	9 614	119	14	218 677	19	5 062
Valores en $ c/l.	—	1 341 135	372 350	4 760	140	1 012 771	86	69 202

81. Partido de San Antonio de Areco

a) Extensión total del partido, 1.078 *km.²—b) Extensión total de los establecimientos empadronados,* 787,9876 *km.²—c) Densidad del ganado bovino relacionada con b:* 59.—*d) Densidad del ganado equino relacionada con b:* 11.— *e) Densidad del ganado ovino relacionada con b.* 304—*Valor total de todos los ganados del partido: $ c/l.* 3 385 781.

Planta Urbana	—	272	1 105	—	—	—	—	176
10 Hect. y menos.	92	545	792	2	—	36	—	757
11 » á 50	104	2 009	1 005	2	—	3 753	—	1 145
51 » » 100	68	2 362	881	—	—	9 356	—	973
101 » » 300	60	3 642	1 373	6	1	26 472	—	1 240
301 » » 500	17	4 852	547	6	5	26 443	—	159
501 » » 1 000	6	2 394	391	3	—	20 464	—	40
1 001 » » 2 500	8	7 456	733	12	1	30 367	—	263
2 501 » » 3 750	4	9 160	1 252	8	1	59 629	—	41
3 751 » » 5 000	3	9 290	463	—	—	43 891	—	56
5 001 » » 7 500	2	5 290	387	—	—	19 220	—	104
Totales	364	47 272	8 929	39	8	239 631	—	4 954
Valores en $ c/l.	—	1 852 965	346 180	1 560	80	1 133 431	—	51 565

Cuadro General de la Ganadería *(Continuación)*

Escala de extensiones de las propiedades	Número de propiedades[a]	GANADOS						
		BOVINO	EQUINO	MULAR	ASNAL	OVINO	CAPRINO	PORCINO
		Número	Número	Número	Número	Número	Número	Número

III. Provincia de Buenos Aires

82. Partido de San Fernando

a) Extensión total del partido, 51 *km²—b) Extensión total de los establecimientos empadronados,* 8,1100 *km².—c) Densidad del ganado bovino relacionada con b:* 200.—*d) Densidad del ganado equino relacionada con b:* 161.—*e) Densidad del ganado ovino relacionada con b:* 28.—*Valor total de todos los ganados del partido: $ c/l.* 130.223.

Planta Urbana	—	609	945	1	1	4	71	426
10 Hect. y menos.	52	370	215	3	5	13	5	152
11 » á 50	4	145	25	—	—	2	—	52
51 » » 100	5	499	125	—	—	211	5	431
Totales	61	1 623	1 310	4	6	230	81	1 061
Valores en $ c/l.	—	58 100	56 635	160	60	1 263	171	13 834

83. Partido de San Isidro

a) Extensión total del partido, 40 *km.²—b) Extensión total de los establecimientos empadronados,* 25.6261 *km.².—c) Densidad del ganado bovino relacionada con b:* 77 *—d) Densidad del ganado equino relacionada con b:* 43.—*e) Densidad del ganado ovino relacionada con b:* 4.—*Valor total de todos los ganados del partido: $ c/l.* 131.198.

Planta Urbana	—	125	424	2	—	1	3	47
10 Hect. y menos.	131	704	383	6	1	11	3	399
11 » á 50	69	783	239	4	1	98	6	317
51 » » 100	5	218	50	2	—	16	—	138
101 « » 300	1	166	8	—	—	—	—	—
Totales	206	1 996	1 104	14	2	126	12	901
Valores en $ c/l.	—	81 695	36 935	560	20	548	33	11 407

84. Partido de San Martin

a) Extensión total del partido, 96 *km.²—b) Extensión total de los establecimientos empadronados,* 51.0914 *km.²—c) Densidad del ganado bovino relacionada con b:* 104.—*d) Densidad del ganado equino relacionada con b:* 52.—*e) Densidad del ganado ovino relacionada con b:* 9.—*Valor total de todos los ganados del partido: $ c/l.* 421.061.

Planta Urbana	—	306	941	2	3	48	30	419
10 Hect. y menos.	132	732	691	14	6	142	9	623
11 » á 50	64	934	536	—	3	154	15	719
51 » » 100	5	621	66	—	9	14	—	8
101 » » 300	9	1 366	343	—	3	124	—	516
301 » » 500	2	722	66	—	31	16	—	14
501 » » 1 000	1	636	42	—	—	7	—	24
Totales	213	5 317	2 685	16	55	505	54	2 323
Valores en $ c/l.	—	261 430	99 275	640	550	3 982	207	54 977

85. Partido de San Nicolás

a) Extensión total del partido, 842 *km.²—b) Extensión total de los establecimientos empadronados,* 696,6244 *km.²—c) Densidad del ganado bovino relacionada con b:* 26.—*d) Densidad del ganado equino relacionada con b:* 18.—*e) Densidad del ganado ovino relacionada con b:* 96.—*Valor total de todos los ganados del partido: $ c/l.* 1.577.188.

Planta Urbana	—	207	1 136	1	—	2	- -	159
10 Hect. y menos.	147	239	724	—	—	8	—	482
11 » á 50	358	1 416	2 141	1	—	1 214	2	2 094
51 » » 100	209	3 026	3 153	3	—	4 371	1	1 857
101 » » 300	133	3 028	3 784	6	1	14 558	—	1 422
301 » » 500	9	1 444	810	—	3	4 517	13	81
501 » » 1 000	4	908	247	—	—	7 812	—	15
1 501 » » 3 750	1	566	655	66	—	11 830	—	7
12 501 » » 25 000	1	7 590	236	—	—	23 100	—	—
Totales	862	18 424	12 886	77	4	67 412	16	6 117
Valores en $ c/l.	—	774 280	430 615	3 080	40	290 229	71	78 873

Cuadro General de la Ganadería *(Continuación)*

Escala de extensiones de las propiedades	Número de propiedades	GANADOS						
		BOVINO	EQUINO	MULAR	ASNAL	OVINO	CAPRINO	PORCINO
		Número	Número	Número	Número	Número	Número	Número

III. Provincia de Buenos Aires

86. Partido de San Pedro

a) Extensión total del partido, 2.154 *km.²—b) Extensión total de los establecimientos empadronados,* 1134,3691 *km.²—c) Densidad del ganado bovino relacionada con b:* 28.—*d) Densidad del ganado equino relacionada con b:* 20.—*e) Densidad del ganado ovino relacionada con b:* 87.—*Valor total de todos los ganados del partido: $ c/l.* 2.979.894.

Planta Urbana	—	415	2 634	—	1	—	—	27
10 Hect. y menos.	189	445	1 052	—	—	175	6	839
11 » á 50	239	1 318	2 793	6	1	1 752	4	1 770
51 » » 100	178	1 010	2 389	2	—	1 429	2	1 087
101 » » 300	126	2 672	3 703	3	—	11 907	62	2 102
301 » » 500	28	2 708	1 788	2	—	18 002	—	552
501 » » 1 000	14	2 569	1 531	3	—	9 273	2	893
1 001 » » 2 500	19	15 741	4 232	4	2	49 748	—	1 108
2 501 » » 3 750	4	486	1 119	—	—	1 415	—	387
5 001 » » 7 500	2	4 839	1 865	—	—	6 051	—	1 145
Totales	799	32 203	23 106	20	4	99 752	76	9 910
Valores en $ c/l.	—	1 522 125	874 195	800	130	458 065	233	124 346

87. Partido de San Vicente

a) Extensión total del partido, 1.010 *km.²—b) Extensión total de los establecimientos empadronados,* 773,8176 *km.²—c) Densidad del ganado bovino relacionada con b:* 88.—*d) Densidad del ganado equino relacionada con b:* 11.—*e) Densidad del ganado ovino relacionada con b:* 51.—*Valor total de todos los ganados del partido: $ c/l.* 3.759.990.

Planta Urbana	—	483	731	—	—	—	—	—
10 Hect. y menos.	142	828	629	3	—	1 040	—	215
11 » á 50	130	4 570	1 342	6	—	3 823	1	597
51 » » 100	78	5 068	1 096	1	1	3 502	—	325
101 » » 300	139	23 453	2 559	6	16	10 233	—	2 018
301 » » 500	35	9 625	773	—	—	7 422	—	236
501 » » 1 000	29	12 088	821	1	—	4 792	—	547
1 001 » » 2 500	7	8 352	376	—	—	2 506	—	96
3 751 » » 5 000	1	500	146	—	—	4 500	—	9
5 001 » » 7 500	1	3 225	146	—	—	1 802	—	—
Totales	562	68 192	8 619	17	17	39 620	1	4 043
Valores en $ c/l.	—	3 091 830	386 230	680	170	227 557	2	53 521

88. Partido de Sarmiento (General)

a) Extensión total del partido, 246 *km.²—b) Extensión total de los establecimientos empadronados,* 198,6497 *km.²—c) Densidad del ganado bovino relacionada con b:* 9[illegible].—*d) Densidad del ganado equino relacionada con b:* 22.—*e) Densidad del ganado ovino relacionada con b:* 28.—*Valor total de todos los ganados del partido: $ c/l.* 1.151.643.

Planta Urbana	—	841	1 013	—	—	17	—	98
10 Hect. y menos.	83	510	356	10	—	251	1	575
11 » á 50	72	1 914	549	2	2	799	14	973
51 » » 100	37	3 310	367	2	—	491	40	440
101 » » 300	46	8 466	815	15	13	800	25	707
301 » » 500	6	2 444	141	1	—	99	—	63
501 » » 1 000	1	8	12	—	—	100	—	19
1 001 » » 2 500	2	1 465	1 292	4	6	3 075	11	429
Totales	247	18 958	4 545	31	21	5 632	91	3 304
Valores en $ c/l.	—	857 085	219 300	1 360	210	25 173	1 394	47 121

Cuadro General de la Ganadería *(Continuación)*

Escala de extensiones de las propiedades	Número de propiedades	GANADOS						
		BOVINO	EQUINO	MULAR	ASNAL	OVINO	CAPRINO	PORCINO
		Número	Número	Número	Número	Número	Número	Número

III. Provincia de Buenos Aires

89. Partido de Suárez (Coronel)

a) Extensión total del partido, 6.061 *km.²—b) Extensión total de los establecimientos empadronados,* 5645,7600 *km.²—c) Densidad del ganado bovino relacionada con b:* 27.—*d) Densidad del ganado equino relacionada con b:* 11.—*e) Densidad del ganado ovino relacionada con b:* 85.—*Valor total de todos los ganados del partido:* $ *c/l.* 11.121.715.

Planta Urbana	—	4 795	2 592	1	—	32 843	11	1 328
10 Hect. y menos.	48	58	511	1	—	2	—	90
11 » á 50	45	690	1 000	—	—	1 144	—	203
51 » » 100	106	1 127	2 603	—	—	2 533	—	574
101 » » 300	385	7 052	15 659	3	—	19 554	—	2 900
301 » » 500	112	7 738	8 104	6	—	21 053	15	1 086
501 » » 1 000	62	10 999	5 798	—	—	38 303	—	529
1 001 » » 2 500	33	21 043	5 269	—	—	52 686	—	411
2 501 » » 3 750	4	5 071	986	3	-	7 965	—	109
3 751 » » 5 000	4	3 937	2 414	—	—	7 190	—	6
5 001 » » 7 500	11	11 584	5 089	—	—	85 338	—	159
7 501 » » 10 000	4	14 169	1 506	—	—	4 736	—	—
10 001 » » 12 500	4	18 950	4 486	2	—	60 071	—	255
12 501 » » 25 000	3	21 764	1 861	—	—	54 720	—	94
37 501 » » 50 000	1	13 940	997	65	36	30 750	—	94
50 001 » » y más	1	14 816	3 445	—	—	62 828	—	32
Totales	823	157 733	62 320	81	36	480 716	26	7 870
Valores en $ c/l.	—	6 293 080	2 391 725	3 240	360	2 316 286	90	116 934

90. Partido de Suipacha

a) Extensión total del partido, 934 *km.²—b) Extensoón total de los establecimientos empadronados,* 877,7900 *km.²—c) Densidad del ganado bovino relacionada con b:* 51.—*d) Densidad del ganado equino relacionada con b:* 11.—*e) Densidad del ganado ovino relacionada con b:* 180.—*Valor total de todos los ganados del partido:* 3.698.925.

Planta Urbana	—	173	605	—	—	—	—	10
10 Hect. y menos.	41	190	349	—	—	268	—	134
11 » á 50	60	707	663	3	1	3 327	—	256
51 » » 100	32	627	487	—	—	6 509	—	152
101 » » 300	95	9 491	2 395	3	2	30 539	—	605
301 » » 500	24	4 316	951	1	—	16 158	—	159
501 » » 1 000	29	12 230	1 404	4	—	37 564	2	378
1 001 » » 2 500	17	12 867	2 097	10	15	40 872	50	411
2 501 » » 3 750	1	1 284	146	1	—	6 726	—	22
3 751 » » 5 000	2	3 198	779	1	11	16 230	—	87
Totales	301	45 083	9 876	23	29	158 193	52	2 214
Valores en $ c/l.	—	2 493 510	381 920	920	290	786 482	254	35 549

91. Partido de Tandil

a) Extensión total del partido, 4880 *km.²—b) Extensión total de los establecimientos empadronados,* 4608,7891 *km.²—c) Densidad del ganado bovino relacionada con b:* 61.— *d) Densidad del ganado equino relacionada con b:* 9. — *e) Densidad del ganado ovino relacionada con b:* 161.—*Valor total de todos los ganados del partido:* 18.032.538.

Planta Urbana	—	273	1 389	—	—	43	—	15
10 Hect. y menos.	124	669	573	1	1	1 040	2	564
11 » á 50	213	4 361	2 586	1	—	9 288	51	1 479
51 » » 100	68	3 352	1 901	3	1	8 501	34	472
101 » » 300	155	17 760	5 741	—	—	62 310	15	978
301 » » 500	94	19 394	3 899	—	—	72 773	19	701
501 » » 1 000	111	45 011	6 746	4	1	150 293	11	925

Cuadro General de la Ganadería *(Continuación)*

Escala de extensiones de las propiedades	Número de propiedades	GANADOS						
		BOVINO	EQUINO	MULAR	ASNAL	OVINO	CAPRINO	PORCINO
		Número	Número	Número	Número	Número	Número	Número

III. Provincia de Buenos Aires

91. Partido de Tandil *(Continuación)*

1 001 Hect. á 2 500	55	58 147	6 147	12	—	132 806	—	621
2 501 » » 3 750	20	35 579	3 394	6	2	78 816	—	651
3 751 » » 5 000	10	19 511	2 941	6	—	55 837	1	150
5 001 » » 7 500	8	33 237	2 401	—	—	88 879	—	25
7 501 » » 10 000	3	20 211	1 875	—	—	17 382	—	96
10 001 » » 12 500	1	3 972	584	—	28	24 130	—	—
12 501 » » 25 000	2	19 853	2 721	12	84	42 603	1	64
Totales	864	281 330	42 898	45	117	744 701	134	6 741
Valores en $ c/l.	—	12 384 575	1 863 454	1 800	1 170	3 688 452	493	92 594

92. Partido de Tapalqué

a) Extensión total del partido 4,270 *km.²—b) Extensión total de los establecimientos empadronados,* 4087.4448 *km.²—c) Densidad del ganado bovino relacionada con b:* 49.—*d) Densidad del ganado equino relacionada con b:* 7.—*e) Densidad del ganado ovino relacionada con b:* 192.—*Valor total de todos los ganados del partido $ c/l.* 13.256.511.

Planta Urbana	—	194	451	—	—	—	—	—
10 Hect. y menos.	52	315	304	1	—	1 289	—	90
11 » á 50	63	847	810	—	1	7 030	—	294
51 » » 100	30	1 161	487	—	—	12 768	—	82
101 » » 300	107	10 165	2 940	—	—	75 819	—	333
301 » » 500	60	10 486	2 268	—	—	55 305	—	162
501 » » 1 000	71	20 361	4 362	4	—	119 898	—	314
1 001 » » 2 500	63	42 822	6 109	26	4	193 932	—	206
2 501 » » 3 750	16	27 322	2 834	8	1	97 564	2	100
3 751 » » 5 000	8	23 906	1 604	—	—	60 059	—	269
5 001 » » 7 500	7	16 106	1 557	2	—	69 765	—	90
7 501 » » 10 000	3	10 939	1 051	—	5	41 641	—	85
10 001 » » 12 500	1	4 220	182	—	—	9 906	—	—
12 501 » » 25 000	3	32 782	4 111	—	—	41 907	—	247
Totales	484	201 626	29 070	41	11	786 883	2	2 272
Valores en $ c/l.	—	8 132 635	1 271 750	1 640	110	3 816 147	7	34 222

93. Partido de Tejedor (Cárlos)

a) Extensión total del partido, 4.002 *km.²—b) Extensión total de los establecimientos empadronados,* 3081,8474 *km.²—c) Densidad del ganado bovino relacionada con b:* 35.—*d) Densidad del ganado equino relacionada con b:* 6.—*e) Densidad del ganado ovino relacionada con b:* 59.—*Valor total de todos los ganados del partido: $ c/l.* 6.168.467.

Planta Urbana	—	250	466	—	—	—	—	—
10 Hect. y menos.	7	56	137	—	—	—	—	54
11 » á 50	54	633	1 100	—	—	1 960	37	365
51 » » 100	54	1 132	1 580	2	1	3 571	17	500
101 » » 300	91	4 083	2 868	60	—	7 075	—	980
301 » » 500	31	1 778	1 295	20	—	4 327	—	818
501 » » 1 000	32	5 300	1 572	101	—	13 962	—	250
1 001 » » 2 500	19	12 467	2 338	21	3	32 385	—	370
2 501 » » 3 750	13	15 644	2 920	—	16	32 443	—	384
3 751 » » 5 000	12	21 730	3 127	151	9	32 303	—	451
5 001 » » 7 500	3	1 939	225	—	—	3 403	—	140
10 001 » » 12 500	3	11 465	1 846	—	—	9 965	—	357
12 501 » » 25 000	4	33 789	1 695	—	—	41 721	—	—
Totales	323	110 266	21 169	355	29	183 118	54	4 669
Valores en $ c/l.	—	4 366 150	771 745	14 200	290	946 866	159	69 057

Cuadro General de la Ganadería *(Continuación)*

Escala de extensiones de las propiedades	Número de propiedades	GANADOS						
		BOVINO	EQUINO	MULAR	ASNAL	OVINO	CAPRINO	PORCINO
		Número	Número	Número	Número	Número	Número	Número

III. Provincia de Buenos Aires

94. Partido de Tordillo

a) Extensión total del partido, 1264 *km².—b) Extensión total de los establecimientos empadronados,* 1039 5272 *km².—c) Densidad del ganado bovino relacionada con b:* 30.—*d) Densidad del ganado equino relacionada con b:* 5.—*e) Densidad del ganado ovino relacionada con b:* 109.—*Valor total de todos los ganados del partido: $ c/l.* 1.895.176.

Planta Urbana			—		843	1 076	—	—	—	—	—
11	»	á 50		11	343	211	—	—	1 423	—	8
51	»	» 100		13	548	413	—	—	5 022	—	62
101	»	» 300		11	1 210	561	—	—	5 146	—	24
301	»	» 500		5	244	131	—	—	7 249	—	12
501	»	» 1 000		6	880	354	—	—	8 692	—	65
1 001	»	» 2 500		14	7 365	1 287	—	—	44 148	—	119
2 501	»	» 3 750		2	2 598	84	—	—	2 378	—	—
3 751	»	» 5 000		3	2 777	362	—	—	7 486	—	63
5 001	»	» 7 500		2	2 921	186	—	—	2 215	—	67
7 501	»	» 10 000		1	3 252	221	—	—	3 505	—	—
10 001	»	» 12 500		1	3 241	293	—	—	17 024	—	—
12 501	»	» 25 000		1	5 825	597	—	—	9 404	—	—
Totales				70	32 047	5 776	—	—	113 692	—	420
Valores en $ c/l.			—		1 168 395	215 215	—	—	507 133	—	4 433

95. Partido de Trenque Lauquen

a) Extensión total del partido, 8.347 *km².—b) Extensión total de los establecimientos empadronados,* 7544,2476 *km².—c) Densidad del ganado bovino relacionada con b:* 29.—*d) Densidad del ganado equino relacionada con b:* 10.—*e) Densidad del ganado ovino relacionada con b:* 66.—*Valor total de todos los ganados del partido: $ c/l.* 14.887.674.

Planta Urbana			—		1 459	2 446	—		4 387	—	25
10 Hect. y menos.				22	90	233	—	—	692	—	17
11	»	á 50		85	1 295	2 171	4	—	3 333	—	401
51	»	» 100		170	3 287	5 081	127	1	15 590	—	1 305
101	»	» 300		594	16 797	23 607	127	4	63 051	156	4 805
301	»	» 500		202	14 871	9 339	58	2	36 968	2	3 213
501	»	» 1 000		145	24 186	10 280	65	3	69 362	1	2 208
1 001	»	» 2 500		67	36 835	8 011	110	19	82 722	43	2 396
2 501	»	» 3 750		17	17 025	3 618	100	4	42 194	10	1 463
3 751	»	» 5 000		10	13 841	3 520	—	—	31 026	—	1 246
5 001	»	» 7 500		10	25 985	2 627	2	2	36 684	—	294
7 501	«	» 10 000		8	33 482	5 125	15	—	54 056	—	255
10 001	»	» 12 500		1	172	186	7	1	—	—	16
12 501	»	» 25 000		3	19 841	2 295	162	—	45 073	—	205
25 001	»	» 37 500		1	11 720	1 008	18	—	13 350	1	258
Totales				1 335	220 886	79 547	795	36	498 488	213	18 107
Valores en $ c/l.			—		9 436 305	2 726 240	31 800	360	2 444 663	670	247 636

96. Partido de Tres Arroyos

a) Extensión total del partido, 6.237 *km².—b) Extensión total de los establecimientos empadronados,* 5769,8420 *km².—c) Densidad del ganado bovino relacionada con b:* 33.—*d) Densidad del ganado equino relacionada con b:* 12.—*e) Densidad del ganado ovino relacionada con b:* 292.—*Valor total de todos los ganados del partido: $ c/l.* 18,530,028.

Planta Urbana			—		356	1 978	1	—	17	—	82
10 Hect. y menos.				52	327	343	1	—	2 859	—	185
11	»	á 50		90	1 988	1 971	—	—	28 679	—	560
51	»	» 100		71	1 516	4 171	—	—	15 176	13	415
101	»	» 300		246	7 009	13 050	4	—	124 474	24	1 832
301	»	» 500		109	8 813	7 163	4	—	107 612	3	829

Cuadro General de la Ganadería *(Continuación)*

Escala de extensiones de las propiedades	Número de propiedades	GANADOS						
		BOVINO	EQUINO	MULAR	ASNAL	OVINO	CAPRINO	PORCINO
		Número	Número	Número	Número	Número	Número	Número

III. Provincia de Buenos Aires

96. Partido de Tres Arroyos *(Continuación)*

501 Hect. á 1 000	116	25 636	12 508	—	—	236 165	2	911
1 001 » » 2 500	85	43 394	11 968	4	2	631 306	56	685
2 501 » » 3 750	26	24 971	6 142	—	—	129 112	—	363
3 751 » » 5 000	4	6 066	804	—	—	28 845	—	10
5 001 » » 7 500	7	11 372	2 652	—	8	104 979	1	421
7 501 » » 10 000	2	6 461	1 599	—	—	43 655	—	35
10 001 » » 12 500	2	10 014	2 646	—	15	48 657	—	102
12 501 » » 25 000	7	45 663	8 565	53	82	185 562	6	358
Totales	817	193 586	75 560	67	107	1 687 098	105	6 788
Valores en $ c/l.	—	7 544 760	2 652 170	2 680	1 070	8 227 402	276	101 670

97. Partido de Tuyú

a) Extensión total del partido, 3.208 *km.²—b) Extensión total de los establecimientos empadronados,* 2747,1508 *km.²—c) Densidad del ganado bovino relacionada con b:* 37.—*d) Densidad del ganado equino relacionada con b:* 6.—*e) Densidad del ganado ovino relacionada con b:* 210.—*Valor total de todos los ganados del partido: $ c/l.* 7,949,246.

Planta Urbana	—	170	632	—	—	—	—	—
10 Hect. y menos.	8	29	47	—	—	94	—	2
11 » á 50	13	153	213	—	—	2 917	—	4
51 » » 100	5	49	130	—	—	2 808	—	7
101 » » 300	15	676	467	—	—	16 347	—	18
301 » » 500	5	71	119	—	—	9 943	—	3
501 » » 1 000	3	259	189	—	—	8 641	—	2
1 001 » « 2 500	4	8 564	1 541	12	118	41 954	—	58
2 501 » » 3 750	9	4 926	1 066	—	—	78 940	—	107
3 751 » » 5 000	4	2 440	675	—	—	17 600	—	33
5 001 » » 7 500	9	26 106	4 408	2	5	64 202	—	210
7 501 » » 10 000	3	2 777	1 554	—	—	45 085	—	123
10 001 » » 12 500	4	17 902	2 335	—	—	140 443	—	164
12 501 » » 25 000	4	30 178	4 543	—	—	109 153	—	295
25 001 » » 37 500	1	10 067	953	—	—	40 587	—	22
Totales	87	104 367	18 872	14	123	578 714	—	1 148
Valores en $ c/l.	—	4 159 985	988 940	560	1 230	2 780 734	—	17 797

98. Partido de Varela (Florencio)

a) Extensión total del partido, 172 *km.²—b) Extensión total de los establecimientos empadronados,* 154,8798 *km.²—c) Densidad del ganado bovino relacionada con b:* 93—*d) Densidad del ganado equino relacionada con b:* 12—*e) Densidad del ganado ovino relacionada con b:* 15—*Valor total de todos los ganados del partido: $ c/l.* 747.664.

Planta Urbana	—	29	207	—	—	—	—	26
10 Hect. y menos.	50	233	228	—	1	5	—	180
11 » á 50	42	735	336	—	—	304	—	291
51 » » 100	23	1 555	300	—	—	784	—	119
101 » » 300	42	7 307	729	—	16	831	—	282
301 » » 500	4	1 352	83	—	—	151	—	45
501 » » 1 000	2	1 774	52	—	—	36	—	35
1 001 » » 2 500	1	1 488	25	—	—	312	—	—
Totales	164	14 473	1 960	—	17	2 423	—	978
Valores en $ c/l.	—	652 045	67 485	—	170	13 426	—	14 538

Cuadro General de la Ganadería *(Continuación)*

Escala de extensiones de las propiedades	Número de propiedades	GANADOS						
		BOVINO	EQUINO	MULAR	ASNAL	OVINO	CAPRINO	PORCINO
		Número	Número	Número	Número	Número	Número	Número

III. Provincia de Buenos Aires

99. Partido de Veinticinco de Mayo

a) Extensión total del partido. 5.186 *km.²—b) Extensión total de los establecimientos empadronados,* 4990,1300 *km.²—c) Densidad del ganado bovino relacionada con b·* 57.—*d) Densidad del ganado equino relacionada con b:* 8.—*e) Densidad del ganado ovino relacionada con b:* 86.—*Valor total de todos los ganados del partido:* $ *c/l.* 18.274.373.

Planta Urbana	—	952	1 048	—	—	3	—	443
10 Hect. y menos.	56	639	434	—	—	2 056	2	259
11 » á 50	167	2 363	1 985	2	—	6 576	3	1 176
51 » » 100	155	4 323	2 496	9	2	9 089	—	1 718
101 » » 300	352	16 981	5 386	5	1	35 475	3	4 174
301 » » 500	86	15 666	3 538	4	—	39 637	—	3 407
501 » » 1 000	78	42 767	5 767	2	5	42 252	26	2 382
1 001 » » 2 500	43	47 360	4 796	105	21	83 646	27	1 424
2 501 » » 3 750	15	12 862	3 082	4	10	20 174	—	1 264
3 751 » » 5 000	6	52 134	3 906	960	116	58 765	—	1 042
5 001 » » 7 500	6	15 450	1 617	—	—	19 801	—	974
7 501 » » 10 000	1	1 735	71	—	—	8 706	—	42
12 501 » » 25 000	3	28 960	2 663	194	26	43 538	150	173
50 001 » y más. .	2	45 562	4 895	102	6	61 871	—	—
Totales	970	287 754	41 684	1 387	187	431 589	211	18 478
Valores en $ c/l.	—	13 964 590	1 822 435	55 480	1 870	2 149 875	566	279 557

100. Partido de Villarino

a) Extensión total del partido, 9.454 *km.²—b) Extensión total de los establecimientos empadronados,* 7540,5853 *km.²—c) Densidad del ganado bovino relacionada con b:* 5.—*d) Densidad del ganado equino relacionada con b:* 3.—*e) Densidad del ganado ovino relacionada con b:* 71.—*Valor total de todos los ganados del partido:* 5.284.735.

Planta Urbana	—	63	574	—	—	—	—	2
10 Hect. y menos.	31	42	188	—	—	—	—	49
11 » á 50	46	233	891	6	—	429	38	136
51 » » 100	31	145	683	—	—	472	55	53
101 » » 300	59	1 358	2 369	10	—	5 855	132	218
301 » » 500	9	63	369	10	—	942	—	35
501 » » 1 000	14	505	1 411	8	—	9 345	—	84
1 001 » » 2 500	32	3 022	4 170	3	2	41 109	557	293
2 501 » » 3 750	12	688	1 194	8	1	26 367	40	32
3 751 » » 5 000	21	4 104	3 158	30	—	87 060	393	97
5 001 » » 7 500	9	1 078	860	—	—	48 294	50	37
7 501 » » 10 000	7	2 526	2 374	—	1	41 132	72	165
10 000 » » 12 500	13	5 524	3 909	10	1	86 194	325	10
12 501 » » 25 000	7	8 864	3 277	91	5	74 172	120	193
25 001 » » 37 500	1	2 357	1 371	—	—	43 861	—	63
50 001 » y más..	1	8 925	1 597	—	—	73 114	206	78
Totales	293	39 497	28 395	176	10	538 346	1 988	1 545
Valores en $ c/l.	—	1 515 010	899 490	7 040	100	2 831 023	4 645	27 427

101. Partido de Villegas (General)

a) Extensión total del partido, 8.205 *km.²—b) Extensión total de los establecimientos empadronados,* 5145,1521 *km.²—c) Densidad del ganado bovino relacionada con b:* 28—*d) Densidad del ganado equino relacionada con b:* 9—*e) Densidad del ganado ovino relacionada con b:* 37—*Valor total de todos los ganados del partido:* $ *c/l.* 9.348.357.

Planta Urbana	—	164	1 176	—	—	—	—	29
10 Hect. y menos.	69	167	902	2	1	103	5	258
11 » á 50	132	1 625	2 240	25	—	3 039	15	1 324
51 » » 100	67	1 520	2 076	30	—	7 577	18	535
101 » » 300	113	4 606	4 751	243	17	8 889	7	987

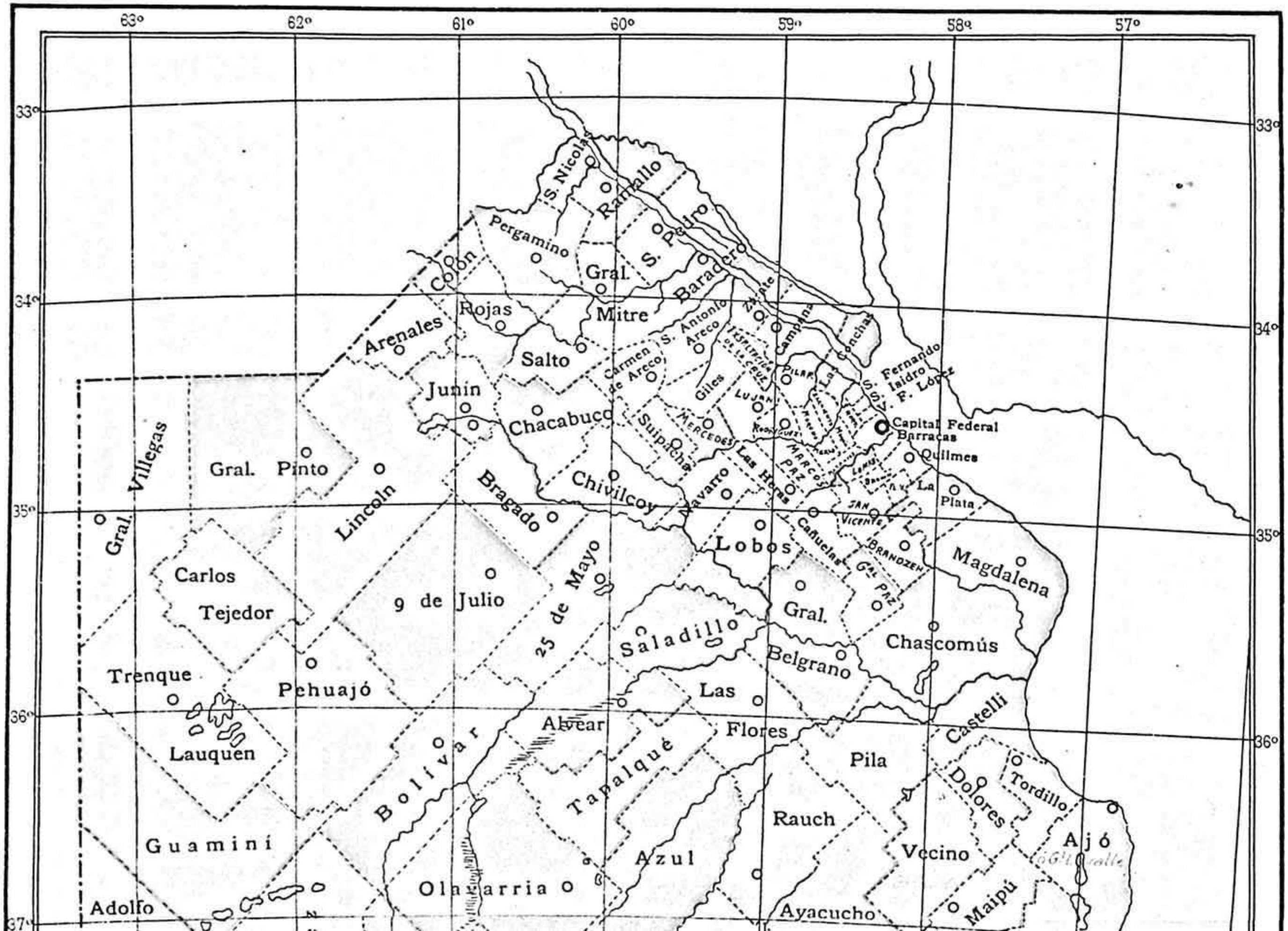
63°
62°
61°
60°
59°
58°
57°
33°
34°
35°
36°
37°
S. Nicolás
Ramallo
Pergamino
Colón
Gral.
S. Pedro
Baradero
Arenales
Rojas
Mitre
S. Antonio de Areco
Salto
Carmen de Areco
Giles
Campana
Zárate
Conchas
Pilar
Luján
Mercedes
Suipacha
Capital Federal
Barracas
Quilmes
La Plata
Junín
Chacabuco
Chivilcoy
Navarro
Las Heras
Marcos Paz
San Vicente
Cañuelas
Gral. Paz
Branozen
Lobos
Magdalena
Gral. Villegas
Gral. Pinto
Lincoln
Bragado
9 de Julio
25 de Mayo
Carlos Tejedor
Saladillo
Gral. Belgrano
Chascomús
Trenque Lauquen
Pehuajó
Las Flores
Alvear
Bolívar
Tapalqué
Pila
Castelli
Dolores
Tordillo
Rauch
Azul
Vecino
Ajó
Guaminí
Olavarría
Adolfo Alsina
Ayacucho
Maipú

Adolfo
Alsina
Saavedra
Suárez
Gral. Lamadrid
Olavarría
Laprida
Juárez
Cor.
Pringles
Puan
Las Sierras
Bahía Blanca
Cor
Dorrego
Tres Arroyos
Necochea
Villarino
Carmen de Patagones
Ayacucho
Tandil
Maipú
Tuyú
Mar Chiquita
Balcarce
Loberia
Alvarado
Pueyrredón
37°
38°
39°
40°
41°
63°
62°
61°
60°
59°
58°
57°
56°

PROVINCIA DE BUENOS AIRES

Densidad de ganado

BOVINO

- menos de 10 animales por Kl. cuadrado
- de 10 á 20 » » » »
- de 21 » 30 » » » »
- de 31 » 40 » » » »
- de 41 » 50 » » » »
- de 51 » 60 » » » »
- de 61 » 70 » » » »
- de 71 y más » » » »

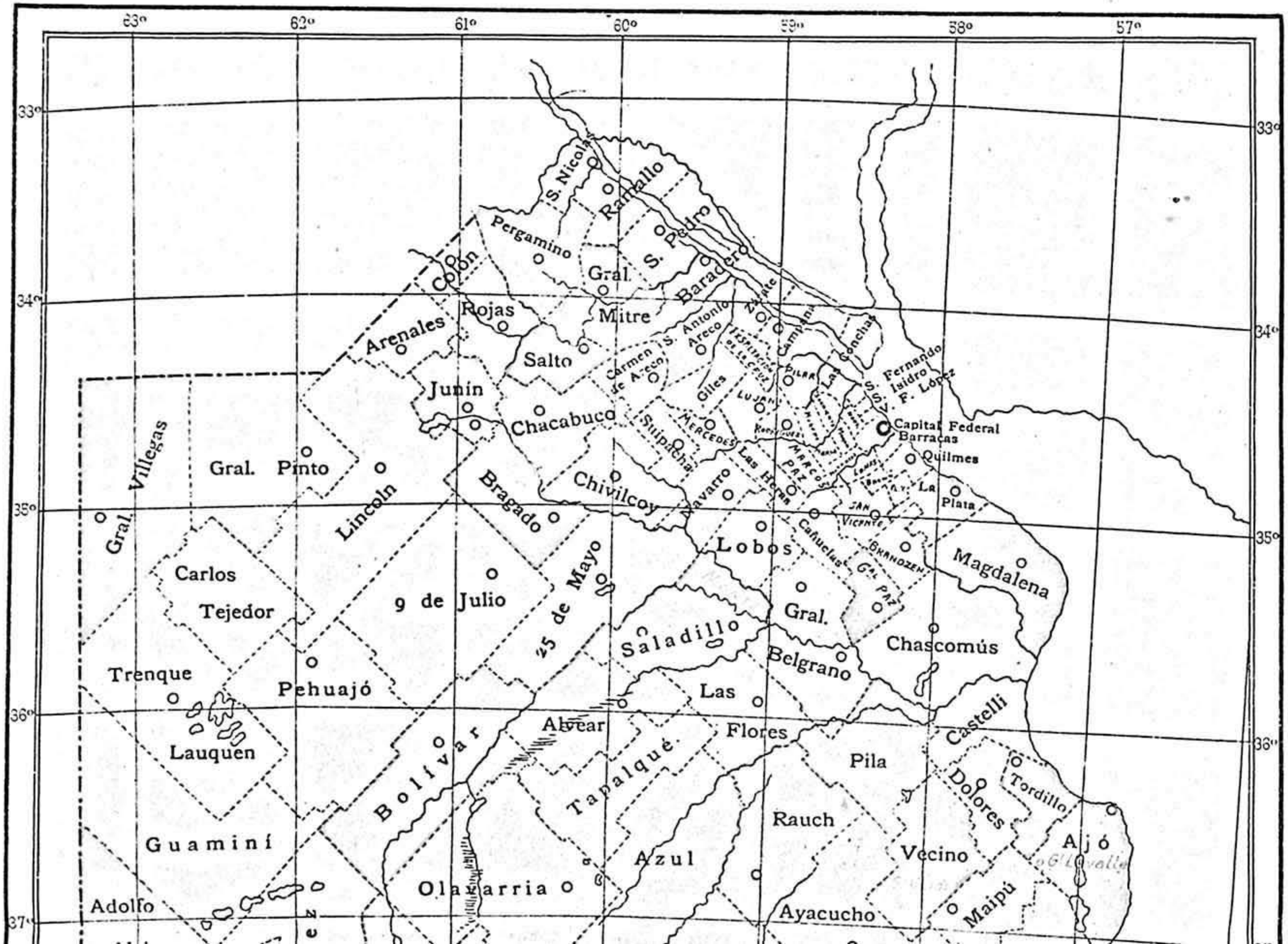
63°
62°
61°
60°
59°
58°
57°
33°
34°
35°
36°
37°
S. Nicolás
Ramallo
Pergamino
S. Pedro
Baradero
Colón
Gral
Mitre
Rojas
Arenales
Salto
Junín
Chacabuco
Capital Federal
Barracas
Quilmes
La Plata
Gral. Villegas
Gral. Pinto
Lincoln
Bragado
Chivilcoy
Navarro
Lobos
Magdalena
Carlos Tejedor
9 de Julio
25 de Mayo
Saladillo
Gral. Belgrano
Chascomús
Trenque Lauquen
Pehuajó
Las Flores
Castelli
Bolívar
Alvear
Tapalqué
Pila
Dolores
Tordillo
Ajó
Guaminí
Azul
Rauch
Vecino
Olavarría
Ayacucho
Maipú
Adolfo

Adolfo
Alsina
Saavedra
Suárez
Gral. Lamadrid
Laprida
Cor.
Juárez
Pringles
Puan
Las Sierras
Bahía Blanca
Cor
Dorrego
Tres Arroyos
Necochea
Villarino
Carmen de Patagones
Ayacucho
Tandil
Maipú
Tuyú
Mar Chiquita
Balcarce
Loberia
Alvarado
Pueyrredón

37°
38°
39°
40°
41°
63°
62°
61°
60°
59°
58°
57°
56°

PROVINCIA DE BUENOS AIRES

Densidad de ganado

OVINO

- menos de 10 animales por Kl. cuadrado
- de 10 á 50 » » » »
- de 51 » 100 » » » »
- de 101 » 200 » » » »
- de 201 » 300 » » » »
- de 301 » 400 » » » »

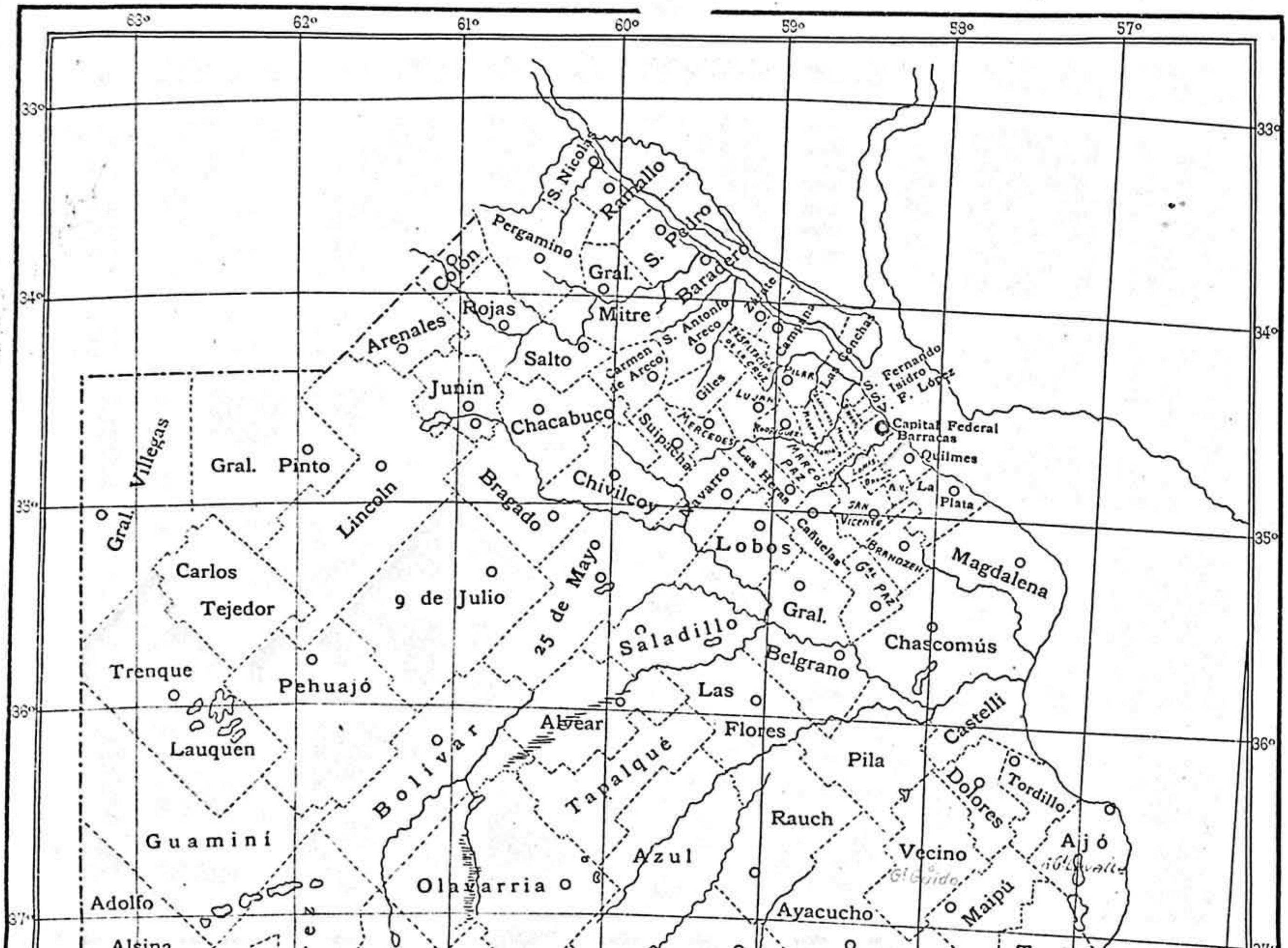
63°
62°
61°
60°
59°
58°
57°
33°
34°
35°
36°
37°
S. Nicolás
Rancallo
Pergamino
Gral.
S. Pedro
Baradero
Colón
Arenales
Rojas
Mitre
Salto
Junín
Chacabuco
Carmen de Areco
S. Antonio de Areco
Giles
Suipacha
Zárate
Campana
Conchas
Capital Federal
Barracas
Quilmes
La Plata
Fernando
Isidro
F. López
Gral. Villegas
Gral. Pinto
Lincoln
Bragado
Chivilcoy
Navarro
Las Heras
Cañuelas
Lobos
Magdalena
Carlos
Tejedor
9 de Julio
25 de Mayo
Saladillo
Gral.
Belgrano
Chascomús
Trenque
Lauquen
Pehuajó
Las
Flores
Castelli
Alvear
Bolívar
Tapalqué
Pila
Dolores
Tordillo
Ajó
Guaminí
Azul
Rauch
Vecino
Olavarría
Ayacucho
Maipú
Adolfo
Alsina

Adolfo Alsina

Gral. Lamadrid

Suárez

Laprida

Ayacucho

Tandil

Mar Chiquita

Balcarce

Pueyrredón

Alvarado

Loberia

Necochea

Juárez

Saavedra

Cor.

Pringles

Puan

Las Sierras

Cor

Tres Arroyos

Bahía Blanca

Dorrego

Villarino

Carmen de Patagones

37°

38°

39°

40°

41°

63°

62°

61°

60°

59°

58°

57°

56°

PROVINCIA DE BUENOS AIRES

Densidad de ganado

EQUINO

- menos de 10 animales por Kl. cuadrado
- de 10 á 20 » » » »
- de 21 » 30 » » » »
- de 31 » 40 » » » »
- de 41 » 50 » » » »
- de 51 » 60 » » » »
- de 61 » 70 » » » »
- de 71 y más » » » »

Cuadro General de la Ganadería *(Continuación)*

Escala de extensiones de las propiedades	Número de propiedades	GANADOS						
		BOVINO	EQUINO	MULAR	ASNAL	OVINO	CAPRINO	PORCINO
		Número	Número	Número	Número	Número	Número	Número

III. Provincia de Buenos Aires

101. Partido de Villegas (General) *(Continuación)*

301 Hect. á 500		51	4 318	2 941	247	9	10 976	7	379
501 » » 1 000		41	4 046	4 249	446	—	6 249	—	287
1 001 » » 2 500		26	13 455	3 581	42	13	13 806	36	840
2 501 » » 3 750		11	11 416	3 434	76	2	16 933	—	547
3 751 » » 5 000		12	18 444	5 235	129	5	26 226	—	656
5 001 » » 7 500		9	16 523	3 124	56	4	12 046	—	1 252
7 501 » » 10 000		5	7 687	3 666	394	—	3 743	—	564
10 001 » » 12 500		3	11 213	2 188	197	6	9 514	—	153
12 501 » » 25 000		6	37 232	4 150	14	—	35 018	—	566
25 001 » » 37 500		2	13 440	4 074	—	—	39 056	—	92
Totales		547	145 856	47 787	1 901	57	193 175	88	8 469
Valores en $ c/l.		—	6 257 185	1 872 875	76 040	570	1 006 932	341	134 414

102. Partido de Zárate

a) Extensión total del partido, 882 *km.²—b) Extensión total de los establecimientos empadronados,* 549 0040 *km.²—c) Densidad del ganado bovino relacionada con b:* 38*—d) Densidad del ganado equino relacionada con b:* 24*—e) Densidad del ganado ovino relacionada con b:* 58*—Valor total de todos los ganados del partido: $ c/l.* 1 991 223.

Planta Urbana	—	179	673	—	—	—	—	—	
10 Hect. y menos.	129	294	875	—	—	277	4	777	
11 » á 50	125	1 201	1 887	—	—	973	1	1 213	
51 » » 100	86	1 591	1 663	1	—	2 037	14	1 046	
101 » » 300	88	5 112	2 838	30	—	5 851	8	1 471	
301 » » 500	11	2 680	489	2	10	3 817	—	100	
501 » » 1 000	10	3 846	1 108	31	—	6 717	2	3 442	
1 001 » » 2 500	7	5 925	1 667	—	—	12 178	31	327	
7 501 » » 10 000	1	561	2 000	—	—	—	—	480	
Totales	457	21 389	13 200	64	10	31 850	60	8 856	
Valores en $ c/l.	—	1 077 515	610 480	2 560	100	173 566	255	126 747	

Toda la Provincia

a) Extension total de toda la Provincia, 305,121 *km.²—b) Extensión total de los establecimientos empadronados,* 256,738,8276 *km.²—c) Densidad del ganado bovino relacionada con b:* 40*.—Densidad del ganado equino relacionada con b:* 9*.—e) Densidad del ganado ovino relacionada con b:* 134*.—Valor total de todos los ganados de la provincia: $ c/l.* 747,766,076.

Planta Urbana	—	45 871	113 920	153	31	69 694	514	13 059
10 Hect. y menos.	10 564	41 659	65 263	218	34	55 640	378	56 706
11 » á 50	11 358	171 610	145 454	500	53	390 468	492	92 344
51 » » 100	7 038	236 664	130 471	614	52	553 000	656	72 146
101 » » 300	13 534	920 671	437 790	1 654	220	2 684 790	763	167 673
301 » » 500	4 491	670 604	211 716	889	122	2 576 636	572	69 532
501 » » 1 000	3 871	1 127 232	272 542	1 132	198	4 181 716	1 245	68 003
1 001 » » 2 500	2 738	1 827 272	342 167	1 626	498	7 253 209	2 035	54 987
2 501 » » 3 750	724	877 634	147 925	725	142	3 109 688	878	31 182
3 751 » » 5 000	389	704 340	108 653	1 905	355	2 313 698	568	11 578
5 001 » » 7 500	379	896 421	122 278	625	206	2 977 098	688	17 718
7 501 » » 10 000	199	650 555	95 432	814	170	2 132 203	1 265	9 061
10 001 » » 12 500	95	406 219	59 860	669	153	1 470 238	546	4 937
12 501 » » 25 000	162	1 180 887	167 739	1 262	532	3 288 260	167	34 932
25 001 » » 37 500	25	306 102	37 289	527	265	790 399	347	5 261
37 501 » » 50 000	11	100 607	22 747	191	126	327 871	15	1 396
50 001 » y más..	9	186 887	38 707	965	1 287	430 364	206	726
Totales	55 587	10 351 235	2 519 953	14 469	4 344	34 604 972	11 335	711 241
Valores en $ c/l.	—	459 438 055	100 603 570	578 760	47 220	176 910 097	35 414	10 152 960

Cuadro General de la Ganadería *(Continuación)*

Escala de extensiones de las propiedades	Número de propiedades	GANADOS						
		BOVINO	EQUINO	MULAR	ASNAL	OVINO	CAPRINO	PORCINO
		Número	Número	Número	Número	Número	Número	Número

IV. Provincia de Santa Fé

1. Departamento de La Capital

a) Extensión total del departamento. 2.951 *km.²—b) Extensión total de los establecimientos empadronados,* 2085,0131 *km.²—c) Densidad del ganado bovino relacionada con b:* 32.—*d) Densidad del ganado equino relacionada con b:* 13.—*e) Densidad del ganado ovino relacionada con b:* 9.—*Valor total de todos los ganados del departamento:* $ *c/l.*2.817.864.

Planta Urbana	—	1 562	3 534	12	7	408	106	89
10 Hect. y menos.	561	3 786	4 050	31	—	2 104	138	1 774
11 » á 50	591	5 170	5 918	170	4	752	56	2 243
51 » » 100	215	4 812	3 470	43	3	1 316	93	1 033
101 » » 300	130	8 629	3 123	69	7	2 588	40	1 195
301 » » 500	26	4 612	1 608	31	—	2 690	63	131
501 » » 1 000	19	4 026	1 239	6	6	926	3	34
1 001 » » 2 500	24	15 278	2 079	36	8	3 312	71	26
2 501 » » 3 750	7	4 440	1 165	15	11	3 685	45	53
3 751 » » 5 000	4	2 143	407	9	7	200	52	46
5 001 » » 7 500	5	5 272	1 165	2	—	2 282	30	18
7 501 » » 10 000	1	633	304	15	3	—	—	43
10 001 » » 12 500	1	6 431	255	8	—	—	—	44
Totales	1 584	66 794	28 314	447	56	20 263	697	6 729
Valores en $ c/l.	—	2 021 117	666 720	17 880	560	54 539	1 565	55 483

2. Departamento de Belgrano (General)

a) Extensión total del departamento, 2.834 *Km.²—b) Extensión total de los establecimientos empadronados,* 2334,0403 *Km.²—c) Densidad del ganado bovino relacionada con b:* 32.—*d) Densidad del ganado equino relacionada con b:* 13.—*e) Densidad del ganado ovino relacionada con b:* 14.—*Valor total de todos los ganados del departamento:* $ *c/l.* 4.053.189.

Planta Urbana	—	425	2 196	3	—	182	13	84
10 Hect. y menos.	2	—	5	—	—	—	—	5
11 » á 50	11	97	254	7	—	—	—	411
51 » » 100	26	316	420	17	—	76	11	147
101 » » 300	128	4 056	3 509	411	13	1 404	25	1 157
301 » » 500	50	3 538	2 334	231	2	812	9	829
501 » » 1 000	30	7 628	2 826	236	1	962	2	523
1 001 » » 2 500	10	5 220	1 196	206	5	1 427	1	285
2 501 » » 3 750	10	14 913	4 415	140	11	5 144	—	616
3 751 » » 5 000	4	8 570	1 760	171	—	4 320	—	585
5 001 » » 7 500	4	5 418	3 729	329	11	13 836	—	839
7 501 » » 10 000	4	5 203	4 752	360	4	4 250	5	748
12 501 » » 25 000	3	21 449	4 405	477	—	269	—	1 331
Totales	282	76 833	31 801	2 283	47	32 682	66	7 560
Valores en $ c/l.	—	2 771 066	984 324	103 520	470	123 536	162	70 111

3. Departamento de Caseros

a) Extensión total del departamento, 3.322 *Km².—b) Extensión total de los establecimientos empadronados,* 2961,8734 *Km.²—c) Densidad del ganado bovino relacionada con b:* 18.—*d) Densidad del ganado equino relacionada con b:* 14.—*e) Densidad del ganado ovino relacionada con b:* 2.—*Valor total de todos los ganados del departamento:* $ *c/l.* 4.038.241.

Planta Urbana	—	87	1 125	35	—	13	8	171
10 Hect. y menos.	312	593	3 072	81	—	225	17	747
11 » á 50	649	2 598	6 694	321	13	511	11	3 075
51 » » 100	731	4 546	8 130	540	8	169	20	4 521
101 » » 300	860	12 859	13 680	1 205	10	1 940	56	5 495
301 » » 500	85	7 646	3 633	249	11	470	—	899
501 » » 1 000	32	5 750	1 764	147	34	766	—	835
1 001 » » 2 500	7	2 727	1 215	107	24	2 436	3	170
2 501 » » 3 750	6	8 542	1 460	132	—	1 699	—	1 230
5 001 » » 7 500	4	8 358	1 780	644	—	423	21	760
Totales	2 686	53 706	42 553	3 461	100	8 652	136	17 903
Valores en $ c/l.	—	2 413 547	1 294 860	138 440	1 000	36 678	431	153 285

Cuadro General de la Ganadería *(Continuación)*

Escala de extensiones de las propiedades	Número de propiedades	GANADOS						
		BOVINO	EQUINO	MULAR	ASNAL	OVINO	CAPRINO	PORCINO
		Número	Número	Número	Número	Número	Número	Número

IV. Provincia de Santa Fe

4. Departamento de Castellanos

a) Extensión total del departamento, 6.967 *Km.²—b) Extensión total de los establecimientos empadronados,* 6897.9717 *Km².—c) Densidad del ganado bovino relacionada con b:* 26.—*d) Densidad del ganado equino relacionada con b:* 13.—*e) Densidad del ganado ovino relacionada con b:* 2.—*Valor total de todos los ganados del departamento: $ c/l.* 8.549.094.

Planta Urbana	—	28	80	—	—	4	—	30
10 Hect. y menos.	65	365	564	8	—	19	—	189
11 » á 50	159	3 861	3 619	40	3	493	77	741
51 » » 100	317	8 838	7 363	143	18	933	12	1 780
101 » » 300	1 942	96 468	59 974	1 272	37	7 274	160	12 049
301 » » 500	219	23 493	12 132	286	6	3 101	119	2 050
501 » » 1 000	61	14 060	5 276	85	11	2 016	8	577
1 001 » » 2 500	12	9 777	1 443	56	4	1 464	3	218
2 501 » » 3 750	1	36	52	—	—	26	—	12
3 751 » » 5 000	2	3 157	1 360	55	5	1 020	—	5
7 501 » » 10 000	1	6 170	414	—	—	857	—	3
10 001 » » 12 500	2	13 558	1 798	18	23	2 360	—	3
12 501 » » 25 000	6	232	218	—	—	93	5	38
25 001 » » 37 500	2	87	69	—	—	40	—	11
Totales	2 789	180 130	94 362	1 963	107	19 700	384	17 706
Valores en $ c/l.	—	5 747 182	2 530 988	78 520	1 070	71 277	993	119 064

5. Departamento de Constitución

a) Extensión total del departamento, 3.342 *km.²—b) Extensión total de los establecimientos empadronado* 2422,8963 *km.²—c) Densidad del ganado bovino relacionada con b:* 22—*d) Densidad del ganado equino relacionada con b:* 14—*e) Densidad del ganado ovino relacionada con b:* 36—*Valor total de todos los ganados del departamento: $ c/l.* 3.684.199.

Planta Urbana	—	762	3 328	1	—	—	—	116
10 Hect. y menos.	173	362	1 386	4	1	269	11	603
11 » á 50	642	2 376	5 929	41	5	1 603	19	2 599
51 » » 100	678	4 823	8 098	105	—	4 561	2	3 377
101 » » 300	551	12 547	10 945	172	26	21 623	24	3 573
301 » » 500	40	3 830	1 133	63	17	13 599	150	409
501 » » 1 000	20	4 909	1 305	12	25	11 526	4	409
1 001 » » 2 500	7	5 621	1 226	14	—	5 355	30	266
2 501 » » 3 750	4	6 913	1 315	17	45	20 498	—	46
3 751 » » 5 000	2	4 397	155	—	—	—	—	—
5 001 » » 7 500	1	364	296	—	—	2 612	—	9
7 501 » » 10 000	1	7 696	888	20	—	6 119	—	58
Totales	2 119	54 600	36 004	449	119	87 765	240	11 465
Valores en $ c/l.	—	2 159 113	1 089 866	17 960	1 190	309 182	510	106 378

6. Departamento de Garay

a) Extensión total del departamento, 3.883 *km.²—b) Extensión total de los establecimientos empadronados,* 2677.3779 *Km.²—c) Densidad del ganado bovino relacionada con b:* 35—*d) Densidad del ganado equino relacionada con b.* 6—*e) Densidad del ganado ovino relacionada con b* 4—*Valor total de todos los ganados del departamento: $ c/l.* 3.299.681.

Planta Urbana	—	585	649	—	—	—	—	18
10 Hect. y menos.	49	1 032	605	11	—	155	47	260
11 » á 50	184	4 078	3 009	8	—	2 084	68	1 129
51 » » 100	73	5 102	2 022	20	—	1 119	11	581
101 » » 300	56	7 071	2 929	3	—	2 592	150	581
301 » » 500	19	5 760	837	1	—	1 618	40	123

Cuadro General de la Ganadería *(Continuación)*

Escala de extensiones de las propiedades	Número de propiedades	GANADOS						
		BOVINO	EQUINO	MULAR	ASNAL	OVINO	CAPRINO	PORCINO
		Número	Número	Número	Número	Número	Número	Número

IV. Provincia de Santa Fe

6. Departamento de Garay *(Continuación)*

501 Hect. á 1 000	12	4 335	906	1	—	1 255	25	62
1 001 » » 2 500	13	7 258	1 287	5	—	1 441	18	151
2 501 » » 3 750	1	228	25	—	—	—	—	—
3 751 » » 5 000	2	5 327	226	—	1	883	—	210
5 001 » » 7 500	2	599	132	—	—	135	14	12
7 501 » » 10 000	3	2 423	458	—	—	307	24	44
12 501 » » 25 000	2	16 153	1 255	3	—	1 200	60	323
25 001 » » 37 500	2	41 588	1 703	299	2	565	—	155
50 001 » y más.	1	33	115	—	—	—	—	29
Totales	419	101 572	16 158	351	3	13 354	467	3 678
Valores en $ c/l.	—	2 900 152	328 712	14 040	30	28 796	934	27 017

7. Departamento de Iriondo

a) Extensión total del departamento, 2.611 *Km.²—b) Extensión total de los establecimientos empadronados,* 2599,4184 *Km.²—c) Densidad del ganado bovino relacionada con b:* 25.—*d) Densidad del ganado equino relacionada con b:* 19.—*e) Densidad del ganado ovino relacionada con b:* 20.—*Valor total de todos los ganados del departamento: $ c/l.* 4.469.727.

Planta Urbana	—	—	—	—	—	—	—	—
10 Hect. y menos.	93	180	978	31	—	11	8	498
11 » á 50	352	1 613	4 418	171	3	2 792	23	1 791
51 » » 100	385	2 410	6 376	243	1	1 928	17	4 290
101 » » 300	497	13 967	16 834	1 339	53	16 635	62	6 524
301 » » 500	77	4 654	4 908	427	6	6 889	46	989
501 » » 1 000	43	5 620	5 571	472	16	4 374	32	1 136
1 001 » » 2 500	19	9 786	3 805	524	94	4 199	2	564
2 501 » » 3 750	4	2 667	784	43	4	3 054	—	50
3 751 » » 5 000	1	643	178	39	1	881	—	2
5 001 » » 7 500	2	2 578	1 963	169	5	946	4	622
7 501 » » 10 000	1	—	45	2	—	—	—	4
10 001 » » 12 500	1	10 643	1 164	—	—	10 558	—	29
12 501 » » 25 000	4	12 790	2 094	272	62	160	—	40
Totales	1 479	67 551	49 118	3 732	245	52 427	184	16 539
Valores en $ c/l.	—	2 520 326	1 492 264	149 280	2 450	159 871	653	144 883

8. Departamento de Las Colonias

a) Extensión total del departamento, 6.717 *Km.²—b) Extensión total de los establecimientos empadronados,* 6709,5929 *Km.²—c) Densidad del ganado bovino relacionada con b:* 30.—*d) Densidad del ganado equino relacionada con b:* 11.—*e) Densidad del ganado ovino relacionada con b:* 7.—*Valor total de todos los ganados del departamento: $ c/l.* 8.448.447.

Planta Urbana	—	101	201	3	—	50	1	39
10 Hect. y menos.	156	991	1 384	7	1	107	21	259
1 á 50	445	9 635	7 001	30	—	1 780	15	1 982
51 » » 100	610	13 137	10 977	54	1	2 549	62	2 777
101 » » 300	1 291	62 018	40 513	196	9	8 945	96	7 645
301 » » 500	136	16 616	5 443	40	—	2 508	66	984
501 » » 1 000	69	14 593	4 603	58	4	2 214	156	514
1 001 » » 2 500	28	19 805	3 546	85	23	7 141	40	419
2 501 » » 3 750	10	4 403	1 483	13	9	2 029	40	126
3 751 » » 5 000	6	16 368	957	22	2	5 148	—	16
5 001 » » 7 500	19	19 535	2 022	72	27	6 342	—	144
7 501 » » 10 000	8	13 862	1 447	7	40	1 881	—	32
10 001 » » 12 500	1	1 565	81	—	—	1 900	—	200
12 501 » » 25 000	1	14 134	726	—	—	6 295	—	3
Totales	2 780	206 763	80 384	596	116	48 889	497	15 140
Valores en $ c/l.	—	6 008 036	2 134 591	23 840	1 160	179 128	1 135	100 557

Cuadro General de la Ganadería *(Continuación)*

Escala de extensiones de las propiedades	Número de propiedades	GANADOS						
		BOVINO	EQUINO	MULAR	ASNAL	OVINO	CAPRINO	PORCINO
		Número	Número	Número	Número	Número	Número	Número

IV. Provincia de Santa Fe

9. Departamento de Lopez (General)

a) Extensiön total del departamento, 11.329 *Km².—b) Extensiön total de los establecimientos empadronados,* 11.077,7217 *Km².—c) Densidad del ganado bovino relacionada con b:* 34.*—d) Densidad del ganado equino relacionada con b:* 9.*—e) Densidad del ganado ovino relacionada con b:* 24.*—Valor total de todos los ganados del departamento: $ c/l.* 19.561,894.

Planta Urbana	—	2 004	10 704	41	5	647	13	2 291
10 Hect. y menos.	109	541	1 398	10	—	1 147	—	517
11 » » 50	391	15 983	6 436	132	2	6 365	14	2 787
51 » » 100	571	8 338	11 250	233	15	6 783	14	4 973
101 » » 300	1 256	41 091	36 744	1 474	19	20 512	74	11 158
301 » » 500	246	20 215	8 113	513	5	14 356	5	2 667
501 » » 1 000	111	21 317	6 940	525	10	16 763	1	2 885
1 001 » » 2 500	68	61 803	8 240	273	23	37 463	325	2 672
2 501 » » 3 750	20	28 526	3 145	18	22	38 027	—	412
3 751 » » 5 000	14	25 601	2 594	112	1	21 515	13	272
5 001 » » 7 500	18	44 726	6 213	80	12	45 310	—	784
7 501 » » 10 000	6	23 624	1 127	45	—	11 053	—	7
10 001 » » 12 500	2	13 588	1 172	155	7	15 968	—	81
12 501 » » 25 000	9	73 993	3 284	99	12	48 108	—	218
50 001 » y más . .	1	600	102	2	—			
Totales	2 822	381 950	107 462	3 712	133	274 017	459	32 354
Valores en $ c/l.	—	14 830 329	3 372 968	148 480	1 330	930 385	2 049	276 353

10. Departamento de Nueve de ul

a) Extensiön total del departamento, 16.400 *Km.².—b) Extensiön total de los establecimientos empadronados,* 11.612,1039 *Km².—c) Densidad del ganado bovino relacionada con b:* 14.*—d) Densidad del ganado equino relacionada con b:* 1.*—e) Densidad del ganado ovino relacionada con b:* 5.*—Valor total de todos los ganados del departamento: $ c/l.* 4.595.411.

Planta Urbana	—	21	109	—	—	—	—	—
11 Hect. á 50	35	6 664	1 007	26	6	2 421	1 078	11
51 » » 100	40	6 181	1 427	64	21	5 817	1 157	53
101 » » 300	81	15 622	3 954	55	23	16 101	3 552	178
301 » » 500	25	8 374	1 575	23	6	5 633	1 183	331
501 » » 1 000	32	19 755	2 270	15	9	7 248	1 212	430
1 001 » » 2 500	38	22 673	3 452	30	13	11 753	1 974	25
2 501 » » 3 750	15	8 865	861	17	1	3 224	64	3
3 751 » » 5 000	7	14 621	819	2	—	2 526	340	—
5 001 » » 7 500	5	4 364	332	28	2	844	350	—
7 501 » » 10 000	1	4 005	76	2	—	385	170	—
10 001 » » 12 500	1	3 947	258	2	—	248	—	2
12 501 » » 25 000	7	23 365	2 057	59	12	5 365	697	53
25 001 » » 37 500	3	14 219	1 272	31	14	306	8	3
50 001 » y más...	3	18 941	1 229	2	—	170	—	—
Totales	293	171 617	20 698	356	107	62 041	11 785	1 089
Valores en $ c/l.	—	4 045 089	354 716	14 240	1 070	150 130	25 781	4 385

11. Departamento de Obligado (General)

a) Extensiön total del departamento, 14.294 *Km.².—b) Extensiön total de los establecimientos empadronados,* 8.129,6209 *Km.².—c) Densidad del ganado bovino relacionada con b:* 34.*—d) Densidad del ganado equino relacionada con b:* 3.*—e) Densidad del ganado ovino relacionada con b:* 1.*—Valor total de todos los ganados del departamento: $ c/l.* 8.138.598.

Planta Urbana	—	24 414	4 547	—	—	2	1	58
10 Hect. y menos.	90	1 371	618	—	1	85	7	179
11 » á 50	311	13 703	2 810	30	3	771	116	1 419
51 » » 100	233	11 622	1 904	13	—	759	48	1 667

Cuadro General de la Ganadería *(Continuación)*

Escala de extensiones de las propiedades	Número de propiedades	GANADOS						
		BOVINO	EQUINO	MULAR	ASNAL	OVINO	CAPRINO	PORCINO
		Número	Número	Número	Número	Número	Número	Número

IV. Provincia de Santa Fe

XI. Departamento de Obligado (General) *(Continuación)*

101	»	» 300	262	24 586	3 916	51	—	1 855	168	2 049
301	»	» 500	48	13 901	1 279	3	1	796	75	422
501	»	» 1 000	50	22 374	2 368	8	1	940	401	444
1 001	»	» 2 500	65	43 055	4 023	34	2	2 472	192	373
2 501	»	» 3 750	17	18 185	1 905	39	3	1 585	236	98
3 751	»	» 5 000	11	14 097	1 015	—	—	457	—	64
5 001	»	» 7 500	14	22 526	1 494	39	8	2 661	117	94
7 501	»	» 10 000	8	26 337	1 350	21	2	1 620	155	123
10 001	»	» 12 500	2	7 090	421	20	1	307	—	40
12 501	»	» 25 000	5	29 294	1 553	25	12	615	81	21
25 001	»	» 37 500	2	807	86	5	—	—	—	—
50 001	»	y más.	2	9 865	774	177	—	—	22	223
		Totales	1 120	283 227	30 065	465	34	14 925	1 619	7 274
		Valores en $ c/l.	—	7 409 200	617 548	18 600	430	32 709	3 490	56 621

12. Departamento de Rosario

a) Extensión total del departamento. 1.685 *Km.²—b) Extensión total de los establecimientos empadronados,* 1495,3102 *Km.²—c) Densidad del ganado bovino relacionada con b:* 18.—*d) Densidad del ganado equino relacionada con b:*26.—*e) Densidad del ganado ovino relacionada con b:*24.—*Valor total de todos los ganados del departamento: $ c/l.* 2.820.615.

Planta Urbana		—	2 982	8 241	363	48	1 536	353	2 329
10 Hect. y menos.		481	655	3 319	45	4	686	95	1 112
11	» á 50	2 205	3 114	14 582	270	7	3 215	277	10 283
51	» » 100	468	2 250	5 411	97	17	1 723	37	3 714
101	» » 300	169	9 486	3 829	73	7	8 873	5	1 252
301	» » 500	27	3 177	1 333	35	1	6 036	25	1 114
501	» » 1 000	18	4 958	2 369	56	17	6 061	13	521
1 001	» » 2 500	12	1 154	1 224	36	2	9 146	—	297
		Totales	3 380	27 776	40 308	975	103	37 276	805	20 622
		Valores en $ c/l.	—	1 176 359	1 288 848	39 000	1 030	122 155	2 021	191 202

13. Departamento de San Cristóbal

a) Extensión total del departamento, 14.492 *Km.²—b) Extensión total de los establecimientos empadronados,* 14.442,4437 *Km.²—c) Densidad del ganado bovino relacionada con b;* 41.—*d) Densidad del ganado equino relacionada con b:* 5.—*e) Densidad del ganado ovino relacionada con b.* 6.- *Valor total de todos los ganados del departamento: $ c/l.* 18.415.353.

Planta Urbana		—	2 857	1 809	—	—	3	8	9
10 Hect. y menos.		41	574	747	11	1	1 013	66	155
11	» á 50	62	1 839	1 208	5	—	771	285	306
51	» » 100	232	13 206	5 760	41	5	5 804	980	454
101	» » 300	540	48 493	18 685	169	16	12 272	1 232	1 579
301	» » 500	104	18 777	5 244	61	9	7 616	831	602
501	» » 1 000	79	28 717	5 397	61	11	8 644	765	302
1 001	» » 2 500	58	49 670	4 780	20	8	13 948	449	556
2 501	» » 3 750	20	28 349	2 980	32	19	6 158	294	71
3 751	» » 5 000	14	30 010	2 246	11	26	3 923	311	59
5 001	» » 7 500	12	35 992	2 455	41	15	9 130	375	16
7 501	» » 10 000	15	36 551	3 518	28	1	5 152	393	301
10 001	» » 12 500	6	46 665	3 619	30	32	4 471	77	1
12 501	» » 25 000	6	52 532	3 588	122	13	7 161	—	18
25 001	» » 37 500	1	3 208	1 375	21	3	2 391	891	56
50 001	» y más...	3	207 582	16 604	534	122	7 674	—	239
		Totales	1 193	605 022	80 015	1 187	281	96 131	6 957	4 724
		Valores en $ c/l.	—	16 054 279	2 015 890	47 480	2 810	239 988	16 342	38 584

Cuadro General de la Ganadería *(Continuación)*

Escala de extensiones de las propiedades	Número de propiedades	GANADOS						
		BOVINO	EQUINO	MULAR	ASNAL	OVINO	CAPRINO	PORCINO
		Número	Número	Número	Número	Número	Número	Número

IV. Provincia de Santa Fé

14. Departamento de San Javier

a) Extensión total del departamento, 7.388 Km.²—b) Extensión total de los establecimientos empadronados, 4329,8212 Km.²—c) Densidad del ganado bovino relacionada con b: 64.—d) Densidad del ganado equino relacionada con b: 7.—e) Densidad del ganado ovino relacionada con b: 9.—Valor total de todos los ganados del departamento $ c/l. 6.818.952.

Planta Urbana	—	744	643	—	—	—	—		2
10 Hect. y menos.	31	415	370	—	—	52	20		39
11 » á 50	91	2 401	1 379	28	3	426	12		158
51 » » 100	52	3 966	1 596	16	3	1 110	38		283
101 » » 300	82	15 004	4 688	13	1	4 709	128		452
301 » » 500	18	4 634	799	11	—	1 655	37		29
501 » » 1 000	24	12 122	2 068	20	2	2 071	78		124
1 001 » » 2 500	51	51 858	4 770	15	1	7 139	501		225
2 501 » » 3 750	22	32 272	3 982	—	17	4 709	33		159
3 751 » » 5 000	9	19 000	559	7	1	1 673	16		53
5 001 » » 7 500	8	35 209	1 917	—	2	6 649	142		36
7 501 » » 10 000	4	32 347	2 424	—	—	3 114	65		6
10 001 » » 12 500	3	22 100	1 406	10	14	2 695	3		81
12 501 » » 25 000	2	19 682	2 144	6	25	1 756	44		6
25 001 » » 37 500	1	28 939	1 690	—	—	2 277	15		—
Totales	398	280 693	30 435	126	69	40 035	1 132		1 653
Valores en $ c|l.	—	6 159 913	538 662	5 040	690	99 651	2 264		12 702

15. Departamento de San Gerónimo

a) Extensión total del departamento, 4.448 Km².—b) Extensión total de los establecimientos empadronados, 2315,3080 Km².—c) Densidad del ganado bovino relacionada con b: 33.—) Densidad del ganado equino relacionada con b: 24.—e) Densidad del ganado ovino relacionada con b: 19.—Valor total de todos los ganados del departamento: $ c/l. 4.283.361.

Planta Urbana	—	1 858	3 864	18	—	233	31	143
10 Hect. y menos.	232	1 444	1 961	58	—	987	97	552
11 » á 50	378	4 038	6 821	202	10	4 644	217	2 190
51 » » 100	400	5 288	8 528	224	2	3 726	33	2 231
101 » » 300	686	20 531	25 163	598	20	12 859	297	7 669
301 » » 500	51	10 678	3 104	91	5	8 179	146	1 039
501 » » 1 000	28	5 166	2 681	86	10	3 143	41	1 019
1 001 » » 2 500	12	19 246	1 081	3	6	3 669	4	248
2 501 » » 3 750	2	2 247	271	45	—	2 425	—	158
3 751 » » 5 000	1	3 904	1 081	52	44	3 661	—	30
7 501 » » 10 000	3	2 605	1 621	233	11	1 579	24	4
Totales	1 793	77 005	56 176	1 610	108	45 105	890	15 283
Valores en $ c/l.	—	2 567 857	1 425 686	64 400	1 080	121 718	1 990	100 630

16. Departamento de San Justo

a) Extensión total del departamento, 5.668 Km².—b) Extensión total de los establecimientos empadonados, 5372,1457 Km.²—c) Densidad del ganado bovino relacionada con b: 58.—d) Densidad del ganado equino relacionada con b: 6.—e) Densidad del ganado ovino relacionada con b: 4.—Valor total de todos los ganados del departamento: $ c/l. 10.102.119.

Planta Urbana	—	1 819	1 416	—	—	1	—	9
10 Hect. y menos.	35	188	313	1	—	—	5	84
11 » á 50	97	2 491	1 485	6	—	730	4	286
51 » » 100	173	7 197	3 277	35	13	1 280	171	724
101 » » 300	286	17 787	5 367	94	2	851	76	1 158
301 » » 500	23	3 534	828	21	4	519	3	205
501 » » 1 000	17	10 018	1 679	2	4	2 442	484	89

Cuadro General de la Ganadería *(Continuación)*

Escala de extensiones de las propiedades	Número de propiedades	GANADOS						
		BOVINO	EQUINO	MULAR	ASNAL	OVINO	CAPRINO	PORCINO
		Número	Número	Número	Número	Número	Número	Número

IV. Provincia de Santa Fe

16. Departamento de San Justo *(Continuación)*

1 001 Hect. á 2 500	18	13 031	2 257	6	2	2 891	91	83
2 501 » » 3 750	11	20 868	1 763	19	13	2 605	4	43
3 751 » » 5 000	7	20 605	1 433	14	13	1 744	—	151
5 001 » » 7 500	6	21 604	1 445	219	22	3 307	34	25
7 501 » » 10 000	6	21 316	2 805	33	51	3 954	—	24
10 001 » » 12 500	2	12 708	461	32	1	838	49	89
12 501 » » 25 000	4	32 902	2 996	149	149	3 728	293	10
25 001 » » 37 500	1	16 648	945	28	—	—	—	2
50 001 » y más..	1	112 243	5 999	111	54	1 148	—	15
Totales	687	314 959	34 469	770	328	26 038	1 205	2 998
Valores en $ c/l.	—	9 127 569	824 592	30 800	3 280	91 648	2 518	21 712

17. Departamento de San Lorenzo

a) Extensión total del departamento, 1.855 *Km.²—b) Extensión total de los establecimientos empadronados,* 1775,2789 *Km.²—c) Densidad del ganado bovino relacionada con b:* 36.*—d) Densidad del ganado equino relacionada con b:* 17.*—e) Densidad del ganado ovino relacionada con b:* 25.*—Valor total de todos los ganados del departamento, $ c/l.* 3.918.029.

Planta Urbana	—	94	261	2	—	—	—	25
10 Hect. y menos.	144	331	799	29	—	181	—	656
11 » á 50	702	2 433	5 921	207	3	816	168	2 858
51 » » 100	603	5 435	7 134	337	1	3 576	50	3 691
101 » » 300	293	19 443	9 910	546	42	10 527	90	4 713
301 » » 500	30	6 322	1 414	53	—	4 537	76	267
501 » » 1 000	20	8 899	3 473	96	28	3 960	12	221
1 001 » » 2 500	5	3 591	283	26	1	3 316	—	62
3 751 » » 5 000	2	74	613	—	—	8 070	—	10
7 501 » » 10 000	3	18 145	1 031	57	1	10 655	68	46
Totales	1 802	64 767	30 839	1 353	76	45 638	464	12 549
Valores en $ c/l.	—	2 480 814	1 051 676	54 120	760	222 113	1 462	107 084

18. Departamento de San Martin

a) Extensión total del departamento, 4.464 *Km.²—b) Extensión total de los establecimientos empadronados,* 3928,1877 *Km.²—c) Densidad del ganado bovino relacionada con b:* 26.*—d) Densidad del ganado equino relacionada con b:* 19.*—e) Densidad del ganado ovino relacionada con b:* 4.*—Valor total de todos los ganados del departamento, $ c/l.* 6.405.928.

Planta Urbana	—	1 129	3 546	122	—	—	1	25
10 Hect. y menos.	106	535	1 921	76	1	239	13	322
11 » á 50	127	2 647	4 238	236	4	428	83	741
51 » » 100	175	5 385	5 608	192	11	1 065	11	961
101 » » 300	1 024	30 519	39 840	1 807	31	5 515	140	7 327
301 » » 500	161	9 907	9 542	506	—	3 275	10	1 169
501 » » 1 000	38	6 467	2 688	198	52	1 447	6	399
1 001 » » 2 500	18	18 141	3 338	200	—	1 327	26	232
2 501 » » 3 750	6	6 324	845	22	—	1 683	—	40
5 001 » » 7 500	4	6 085	1 801	86	39	2 398	2	—
7 501 » » 10 000	2	9 928	1 459	80	2	1 566	10	31
12 501 » » 25 000	1	7 760	1 058	14	—	60	7	81
Totales	1 662	104 827	75 884	3 539	140	19 003	309	11 328
Valores en $ c/l.	—	4 016 964	2 101 260	141 560	1 400	62 777	768	81 199

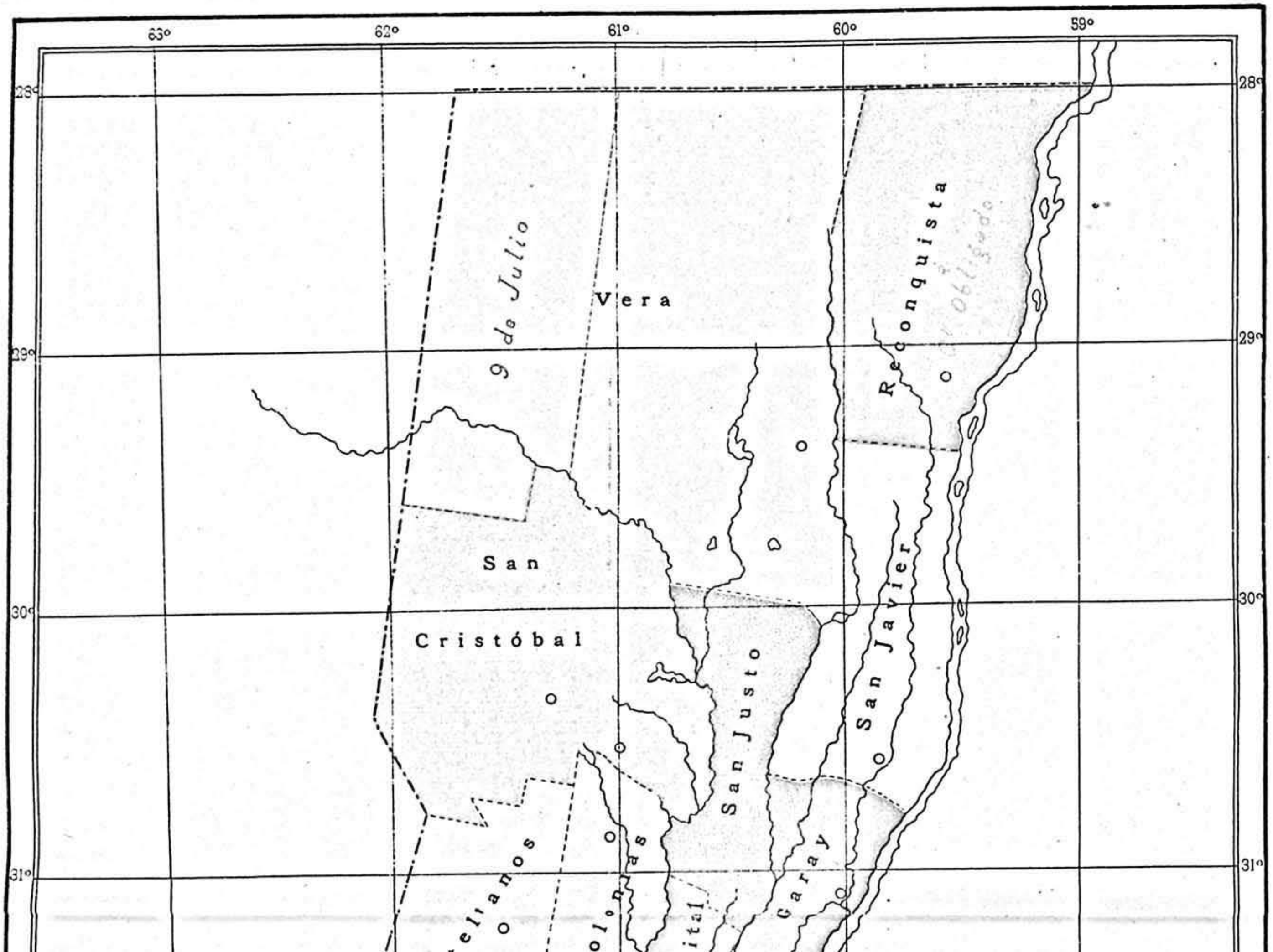
63°
62°
61°
60°
59°
28°
29°
30°
31°
9 de Julio
Vera
San
Cristóbal
Reconquista
San Javier
San Justo
Caray

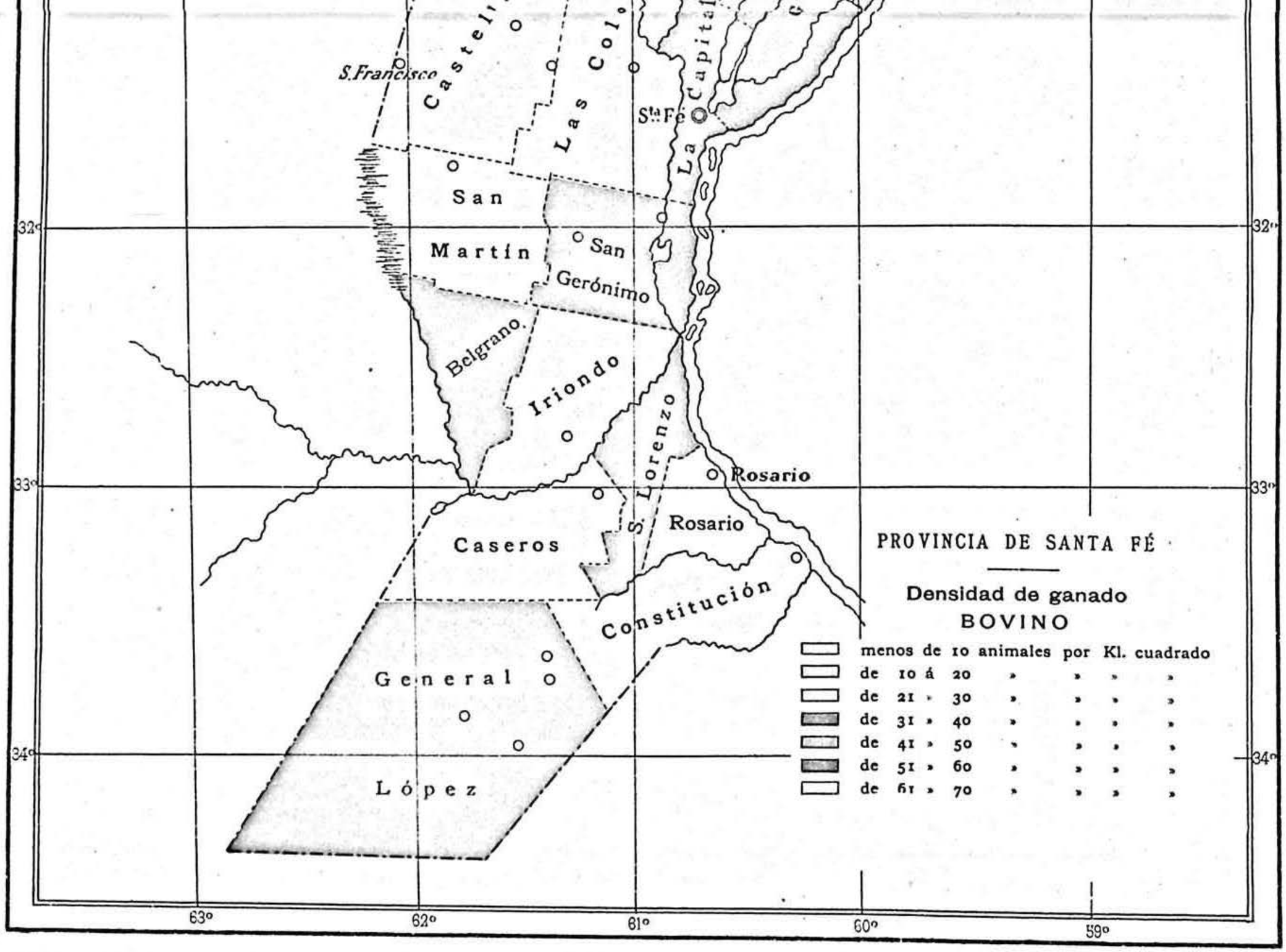

PROVINCIA DE SANTA FÉ

Densidad de ganado
BOVINO

- menos de 10 animales por Kl. cuadrado
- de 10 á 20 » » » »
- de 21 » 30 » » » »
- de 31 » 40 » » » »
- de 41 » 50 » » » »
- de 51 » 60 » » » »
- de 61 » 70 » » » »

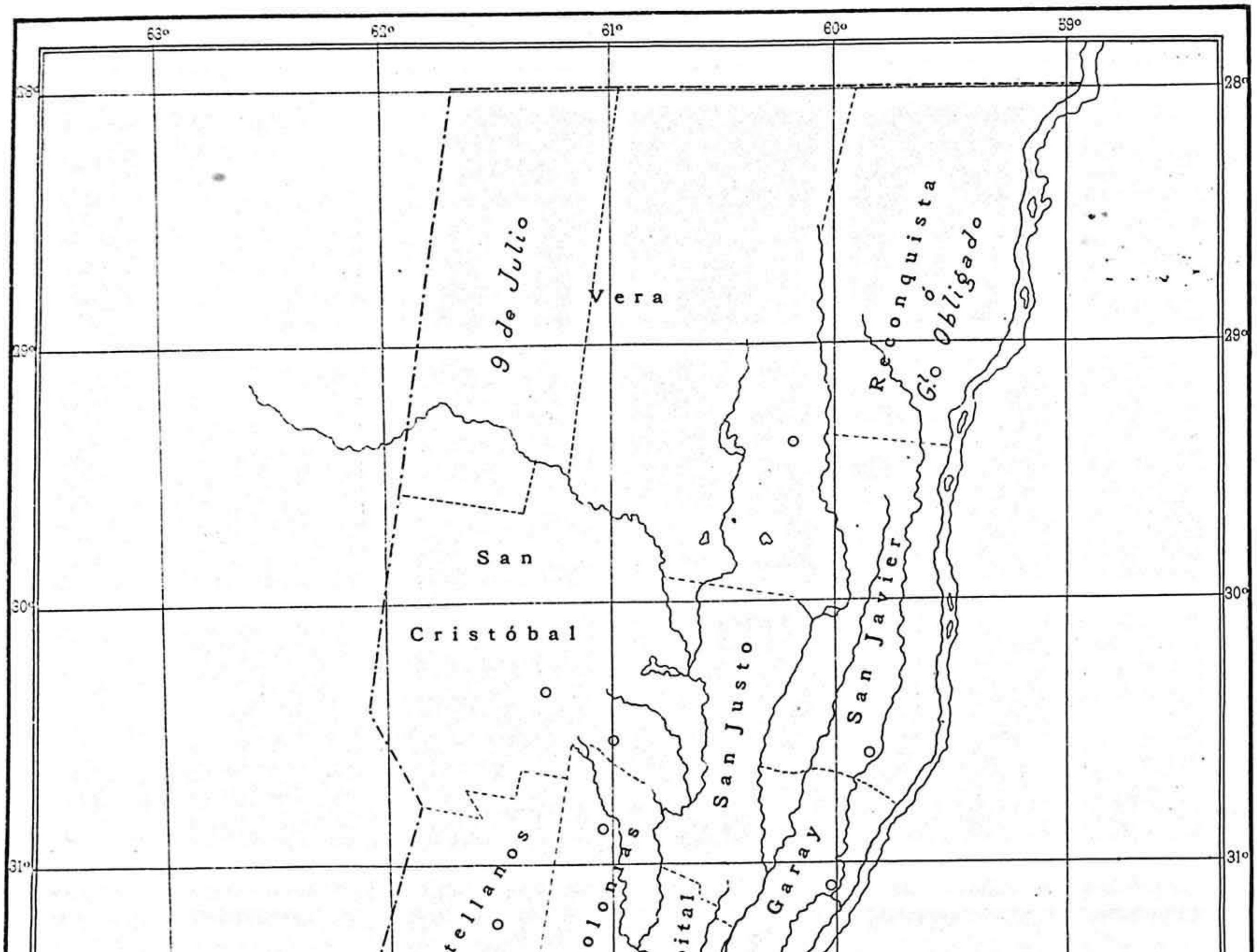
63°
62°
61°
60°
59°
28°
29°
30°
31°
9 de Julio
Vera
San
Cristóbal
Reconquista
G.l Obligado
San Javier
San Justo
Garay

S. Francisco

Castellanos

Las Colonias

Ste Fe

Capital

La

San Martín

San Gerónimo

Belgrano

Iriondo

S. Lorenzo

Rosario

Rosario

Caseros

Constitución

General

López

32°

33°

34°

63°

62°

61°

60°

59°

PROVINCIA DE SANTA FÉ

Densidad de ganado

OVINO

menos de 10 animales por Kl. cuadrado

de 10 á 50 » » » »

63°
62°
61°
60°
59°
28°
29°
30°
31°
9 de Julio
Vera
San
Cristóbal
Reconquista
ó
Gral. Obligado
San Javier
San Justo
Garay
Las Colonias
Castellanos
Capital

S. Francisco

Castelar

Las Colonias

Sta Fé

La Capital

San Martín

San Gerónimo

Belgrano

Iriondo

S. Lorenzo

Rosario

Caseros

Rosario

Constitución

General

López

32°

33°

34°

63°

62°

61°

60°

59°

PROVINCIA DE SANTA FÉ

Densidad de ganado

EQUINO

- menos de 10 animales por Kl. cuadrado
- de 10 á 20 » » » »
- de 21 » 30 » » » »

Cuadro General de la Ganadería *(Continuación)*

Escala de extensiones de las propiedades	Número de propiedades	GANADOS						
		BOVINO	EQUINO	MULAR	ASNAL	OVINO	CAPRINO	PORCINO
		Número	Número	Número	Número	Número	Número	Número

IV. Provincia de Santa Fé

19. Departamento de Vera

a) Extensión total del departamento, 16,732 *Km.²—b) Extensión total de los establecimientos empadronados,* 11,435.9227 *Km.²—c) Densidad del ganado bovino relacionada con b:* 25.—*d) Densidad del ganado equino relacionada con b:* 2.—*e) Densidad del ganado ovino relacionada con b:* 2.—*Valor total de todos los ganados del departamento: $ c/l.* 8,692,764.

Planta Urbana	—	7 494	2 136	—	—	—	29	8
10 Hect. y menos.	112	519	596	3	3	116	223	78
11 » á 50	133	3 007	1 864	6	1	308	892	89
51 » » 100	105	6 158	1 823	5	—	778	869	263
101 » » 300	62	6 214	1 919	14	7	1 354	1 063	263
301 » » 500	22	8 970	987	6	—	1 781	169	95
501 » » 1 000	54	15 709	2 066	21	3	1 036	578	141
1 001 » » 2 500	65	20 825	2 909	102	—	1 639	1 602	322
2 501 » » 3 750	12	11 512	1 043	7	5	2 328	409	20
3 751 » » 5 000	11	20 428	1 211	38	8	2 296	273	152
5 001 » » 7 500	8	20 898	990	11	10	2 748	345	123
7 501 » » 10 000	5	12 705	905	—	—	995	82	26
10 001 » » 12 500	4	9 570	1 133	78	26	3 480	182	77
12 501 » » 25 000	7	25 521	1 066	57	1	1 425	256	98
25 001 » » 37 500	1	15 935	1 959	—	1	3 000	28	—
37 501 » » 50 000	3	42 211	1 664	20	—	—	—	9
50 001 » y más...	4	65 978	4 651	123	19	2 181	300	104
Totales	608	293 654	28 922	491	84	25 465	7 300	1 868
Valores en $ c/l.	—	7 915 291	578 195	19 640	840	120 884	14 729	13 184

Toda la Provincia

a) Extensión total de la provincia, 131,382 *Km.²—b: Extensión total de los establecimientos empadronados,* 104,602,0486 *Km.²—c) Densidad del ganado bovino relacionada con b:* 32.—*d) Densidad del ganado equino relacionada con b:* 8.—*e) Densidad del ganado ovino relacionada con b:* 9.—*Valor total de todos los ganados de la provincia: $ c/l.* 133,113,466.

Planta Urbana	—	48 966	48 389	600	60	3 079	564	6 076
10 Hect. y menos.	2 792	13 882	24 086	406	12	7 396	768	8 029
11 » á 50	7 565	87 748	84 593	1 945	67	30 910	3 405	35 099
51 » » 100	6 087	119 010	100 574	2 422	119	45 072	3 636	37 520
101 » » 300	10 196	466 391	305 522	9 561	323	158 429	7 448	76 017
301 » » 500	1 407	178 638	66 246	2 651	73	86 070	3 053	14 354
501 » » 1 000	757	216 423	57 489	2 105	244	77 794	3 821	10 665
1 001 » » 2 500	530	380 519	52 154	1 778	216	121 538	5 332	7 195
2 501 » » 3 750	168	199 290	27 491	559	160	98 879	1 125	3 137
3 751 » » 5 000	97	188 945	16 614	532	109	48 317	1 005	1 655
5 001 » » 7 500	112	233 528	27 734	1 720	153	99 623	1 434	3 482
7 501 » » 10 000	72	223 550	24 624	903	115	53 487	996	1 500
10 001 » » 12 500	25	147 865	11 768	353	104	42 825	302	647
12 501 » » 25 000	57	329 807	26 444	1 283	286	76 235	1 443	2 240
25 001 » » 37 500	13	121 431	9 099	384	20	8 579	942	227
37 501 » » 50 000	3	42 211	1 664	20	—	—	—	9
50 001 » y más...	15	415 242	29 474	949	195	11 173	322	610
Totales	29 896	3 413 446	913 965	28 171	2 256	969 406	35 596	208 462
Valores en $ c/l.	—	102 354 213	24 692 367	1 126 840	22 650	3 157 165	79 797	1 680 434

Cuadro General de la Ganadería *(Continuación)*

Escala de extensiones de las propiedades	Número de propiedades	GANADOS						
		BOVINO	EQUINO	MULAR	ASNAL	OVINO	CAPRINO	PORCINO
		Número	Número	Número	Número	Número	Número	Número

V. Provincia de Entre Ríos

1. Departamento de La Capital

a) Extensión total del departamento, 4.855 *Km.²—b) Extensión total de los establecimientos empadronados,* 4.399,2698 *Km.²—c) Densidad del ganado bovino relacionada con b:* 39.—*d) Densidad del ganado equino relacionada con b:* 12.—*e) Densidad del ganado ovino relacionada con b:* 62.—*Valor total de todos los ganados del departamento: $ c/l.* 6.814.177.

Planta Urbana	—	3 201	3 016	26	1	853	166	623
10 Hect. y menos.	365	2 505	2 403	29	7	880	62	646
11 » á 50	697	10 793	7 446	32	2	8 943	182	2 105
51 » » 100	432	11 118	7 059	23	2	14 819	361	1 816
101 » » 300	505	26 791	11 737	119	8	36 205	286	2 638
301 » » 500	120	12 521	6 580	50	5	37 997	490	393
501 » » 1 000	104	21 481	4 482	14	—	53 198	691	458
1 001 » » 2 500	43	22 853	4 693	14	—	44 738	573	429
2 501 » » 3 750	20	19 387	3 891	136	82	20 840	64	249
3 751 » » 5 000	2	2 170	734	3	—	15 903	20	21
5 001 » » 7 500	3	10 864	1 749	60	20	15 662	147	20
7 501 » » 10 000	1	7 301	902	19	106	1 256	—	1
10 001 » » 12 500	3	21 212	1 683	50	1	21 640	—	—
Totales	2 295	172 197	56 375	575	234	272 931	3 042	9 399
Valores en $ c/l.	—	4 808 382	1 128 882	23 000	2 340	766 957	7 200	77 416

2. Departamento de Colón

a) Extensión total del departamento 3.227 *Km.²—b) Extensión total de los establecimientos empadronados,* 2.947.9366 *Km.²—c) Densidad del ganado bovino relacionada con b:* 56.—*d) Densidad del ganado equino relacionada con b:* 9.—*e) Densidad del ganado ovino relacionada con b:* 97.—*Valor total de todos los ganados del departamento: $ c/l.* 6.805.575.

Planta Urbana	—	253	425	2	—	6	—	47
10 Hect. y menos.	112	613	625	15	2	211	86	154
11 » á 50	446	9 262	3 254	61	1	7 526	34	1 158
51 » » 100	346	13 367	3 632	47	1	13 404	5	1 024
101 » » 300	287	26 653	5 757	70	9	32 646	83	928
301 » » 500	35	7 755	1 801	23	9	29 530	—	83
501 » » 1 000	27	10 811	2 005	41	20	30 139	7 150	76
1 001 » » 2 500	38	30 799	3 700	150	7	75 405	16	154
2 501 » » 3 750	1	2 056	160	—	—	366	30	1
3 751 » » 5 000	3	9 451	1 179	48	16	10 560	17	105
5 001 » » 7 500	2	8 379	491	5	—	6 494	—	11
7 501 » » 10 000	3	6 008	1 066	—	193	6 869	—	1
10 001 » » 12 500	1	3 923	395	—	—	17 129	—	10
12 501 » » 25 000	3	35 838	2 243	9	5	57 687	98	20
Totales	1 304	165 168	26 733	471	263	287 972	7 519	3 772
Valores en $ c/l.	—	5 258 927	543 682	18 840	2 630	914 437	38 129	28 930

3. Departamento de Concordia

a) Extensión total del departamento, 7603 *Km.²—b) Extensión total de los establecimientos empadronados,* 6.570,4140 *Km.²—c) Densidad del ganado bovino relacionada con b:* 61.—*d) Densidad del ganado equino relacionada con b:* 7.—*e) Densidad del ganado ovino relacionada con b:* 130.—*Valor total de todos los ganados del departamento, $ c/l.* 14.795.905.

Planta Urbana	—	530	1 111	37	—	—	1	21
10 Hect. y menos.	149	449	882	59	2	102	4	112
11 » á 50	279	6 485	3 314	46	—	4 014	68	295
51 » » 100	213	14 477	3 372	29	11	11 214	43	412
101 » » 300	187	19 342	5 085	57	2	44 063	183	507

Cuadro General de la Ganadería *(Continuación)*

Escala de extensiones de las propiedades	Número de propiedades	GANADOS						
		BOVINO	EQUINO	MULAR	ASNAL	OVINO	CAPRINO	PORCINO
		Número	Número	Número	Número	Número	Número	Número

V. Provincia de Entre Ríos

3. Departamento de Concordia *(Continuación)*

301 Hect. á 500	41	9 412	2 385	21	6	35 862	123	71
501 » » 1 000	48	15 326	3 493	304	6	83 401	78	63
1 001 » » 2 500	67	67 850	9 046	200	94	221 974	87	380
2 501 » » 3 750	19	33 839	2 902	44	18	84 458	15	47
3 751 » » 5 000	14	38 680	2 607	55	25	84 387	32	96
5 001 » » 7 500	10	47 480	2 542	34	3	56 963	30	45
7 501 » » 10 000	8	38 054	3 255	95	126	76 539	—	37
10 001 » » 12 500	3	19 620	2 329	60	43	27 920	18	47
12 501 » » 25 000	7	91 257	6 081	184	111	117 556	11	53
25 001 » » 37 500	1	4 288	217	—	—	6 765	2	—
Totales	1 046	407 089	48 621	1 225	447	855 218	695	2 186
Valores en $ c/l.	—	10 772 289	983 677	49 000	4 470	2 963 872	2 314	20 283

4. Departamento de Diamante

a) Extensión total del departamento, 2.540 *Km.²—b) Extensión total de los establecimientos empadronados,* 1517,3572 *Km.²—c) Densidad del ganado bovino relacionada con b:* 29.—*d) Densidad del ganado equino relacionada con b:* 20.—*e) Densidad del ganado ovino relacionada con b:* 34.—*Valor total de todos los ganados del departamento, $ c/l.* 2.067.954.

Planta Urbana	—	5 766	2 025	3	2	690	369	377
10 Hect. y menos.	165	712	929	9	—	563	81	211
11 » á 50	278	3 231	4 104	10	—	3 161	146	1 271
51 » » 100	332	6 413	7 450	17	3	4 297	51	2 721
101 » » 300	320	13 437	11 846	91	2	15 528	304	2 869
301 » » 500	26	3 000	1 411	36	1	6 975	37	239
501 » » 1 000	9	2 655	1 178	9	—	2 530	—	125
1 001 » » 2 500	9	1 889	1 183	50	17	2 976	16	93
2 501 » » 3 750	1	917	515	—	—	3 982	—	1
3 751 » » 5 000	1	2 585	409	—	—	2 062	—	—
5 001 » » 7 500	5	4 885	789	12	—	9 930	—	91
Totales	1 146	45 490	31 839	237	25	52 691	1 004	7 998
Valores en $ c/l.	—	1 169 668	691 251	9 480	250	136 499	2 524	58 282

5. Departamento de Federación

a) Extensión total del departamento, 3.654 *Km.²—b) Extensión total de los establecimientos empadronados,* 3554,7692 *Km.²—c) Densidad del ganado bovino relacionada con b:* 60.—*d) Densidad del ganado equino relacionada con b:* 7.—*Densidad del ganado ovino relacionada con b:* 141.—*Valor total de todos los ganadosdel departamento: $ c/l.* 7.936,864.

Planta Urbana	—	808	739	—	—	—	—	7
10 Hect. y menos.	68	708	368	6	—	112	—	72
11 » á 50	541	11 683	2 866	36	4	1 100	37	1 521
51 » » 100	155	7 801	1 182	11	3	2 549	42	680
101 » » 300	70	7 569	1 337	22	1	14 395	73	240
301 » » 500	15	2 930	562	—	—	12 723	7	22
501 » » 1 000	26	10 433	2 112	21	2	40 614	43	44
1 001 » » 2 500	51	52 508	5 326	237	40	147 657	137	144
2 501 » » 3 750	10	17 305	1 603	46	46	52 163	80	16
3 751 » » 5 000	11	26 470	2 484	35	25	52 041	60	34
5 001 » » 7 500	10	34 830	3 443	98	11	72 566	—	91
7 501 » » 10 000	2	6 504	779	59	27	15 346	39	31
10 001 » » 12 500	4	25 527	1 780	52	72	61 857	1	17
12 501 » » 25 000	1	9 052	926	32	35	28 560	42	—
Totales	964	214 128	25 507	655	266	501 683	561	2 919
Valores en $ c/l.	—	5 580 651	598 151	26 200	2 660	1 702 463	2 298	24 441

Cuadro General de la Ganadería *(Continuación)*

Escala de extensiones de las propiedades	Número de propiedades	GANADOS						
		BOVINO	EQUINO	MULAR	ASNAL	OVINO	CAPRINO	PORCINO
		Número	Número	Número	Número	Número	Número	Número

V. Provincia de Entre Ríos

6. Departamento de Feliciano

a) Extensión total del departamento, 3.032 *Km².—b) Extensión total de los establecimientos empadronados,* 2860,6231 *Km².—c) Densidad del ganado bovino relacionada con b:* 53.—*Densidad del ganado equino relacionada con b:* 8.—*Densidad del ganado ovino relacionada con b:* 178.—*Valor total de todos los ganados del departamento: $ c/l.* 5.585.528.

Planta Urbana	—	514	204	—	—	—	—	—
10 Hect. y menos.	83	1 337	647	—	—	2 467	44	44
11 » á 50	143	3 221	1 118	7	—	9 801	112	36
51 » » 100	24	1 067	772	—	—	8 686	90	11
101 » » 300	65	6 099	2 386	37	2	43 126	404	88
301 » » 500	30	4 314	1 621	24	12	31 085	406	84
501 » » 1 000	45	13 438	3 413	54	49	75 643	516	164
1 001 » » 2 500	50	44 645	6 833	65	41	152 011	385	155
2 501 » » 3 750	11	15 768	2 145	103	63	61 392	51	45
3 751 » » 5 000	4	10 202	1 547	88	12	25 940	55	21
5 001 » » 7 500	6	19 527	2 273	127	76	58 541	70	80
7 501 » » 10 000	3	12 388	665	—	—	23 552	30	12
10 001 » » 12 500	3	20 629	857	73	400	17 666	42	19
Totales	467	153 149	24 481	578	655	509 910	2 205	759
Valores en $ c/l.	—	3 588 006	403 698	23 120	6 550	1 551 515	6 243	6 396

7. Departamento de Gualeguay

a) Extensión total del departamento, 6.578 *Km².—b) Extensión total de los establecimientos empadronados,* 4053,4591 *Km².—c) Densidad del ganado bovino relacionada con b:* 53.—*d) Densidad del ganado equino relacionada con b:* 11.—*e) Densidad del ganado ovino relacionada con b:* 123.—*Valor total de todos los ganados del departamento: $ c/l.* 8.748.438.

Planta Urbana	—	276	870	—	—	39	—	15
10 Hect. y menos.	333	1 521	2 256	7	—	924	40	354
11 » á 50	75	3 135	1 465	28	6	8 417	94	140
51 » » 100	107	4 099	2 909	2	—	15 197	95	335
101 » » 300	148	11 834	5 129	15	10	48 131	137	545
301 » » 500	52	9 833	3 543	6	—	28 941	20	365
501 » » 1 000	58	21 056	7 562	27	18	77 845	60	400
1 001 » » 2 500	37	30 670	4 167	1	6	81 609	166	607
2 501 » » 3 750	16	22 001	3 896	4	—	36 179	—	168
3 751 » » 5 000	2	2 743	1 316	180	24	17 404	—	12
5 001 » » 7 500	7	22 546	3 272	—	—	33 304	3	548
7 501 » » 10 000	3	15 818	2 195	23	—	39 580	—	55
10 001 » » 12 500	4	22 963	1 359	8	—	29 216	—	20
12 501 » » 25 000	3	35 553	3 990	—	—	83 880	—	1 404
37 501 » » 50 000	1	14 167	686	1	—	1 200	—	14
Totales	846	218 215	44 615	302	64	501 866	615	4 982
Valores en $ c/l.	—	5 952 775	989 382	12 080	640	1 747 525	1 305	44 731

8. Departamento de Gualeguaychú

a) Extensión total del departamento, 11.777 *Km².—b) Extensión total de los establecimientos empadronados,* 7864,2817 *Km².—c) Densidad del ganado bovino relacionada con b:* 52.—*d) Densidad del ganado equino relacionada con b:* 9.—*e) Densidad del ganado ovino relacionada con b:* 100.—*Valor total de todos los ganados del departamento: $ c/l.* 16.196.551.

Planta Urbana	—	7 180	2 750	—	1	34	5	158
10 Hect. y menos.	169	1 439	1 749	1	—	710	23	256
11 » á 50	170	3 191	2 356	—	—	9 510	45	800
51 » » 100	210	5 402	4 410	55	—	10 521	20	1 034
101 » » 300	362	25 175	11 761	89	—	75 456	11	1 969

Cuadro General de la Ganadería *(Continuación)*

Escala de extensiones de las propiedades	Número de propiedades	GANADOS						
		BOVINO	EQUINO	MULAR	ASNAL	OVINO	CAPRINO	PORCINO
		Número	Número	Número	Número	Número	Número	Número

V. Provincia de Entre Ríos

Departamento de Gualeguaychú *(Continuación)*

301 Hect. á 500	111	21 198	5 354	38	5	84 829	171	587
501 » » 1 000	88	25 288	6 913	39	47	104 164	39	551
1 001 » » 2 500	103	101 275	13 702	59	20	227 270	251	1 096
2 501 » » 3 750	18	31 045	3 651	81	5	47 527	58	404
3 751 » » 5 000	19	38 469	6 251	26	8	63 258	7	319
5 001 » » 7 500	9	40 351	3 439	128	32	76 932	3	278
7 501 » » 10 000	2	7 495	3 325	—	—	22 273	—	59
10 001 » » 12 500	2	12 617	1 709	—	—	31 862	—	47
12 501 » » 25 000	10	79 091	9 455	234	82	73 671	1 990	1 017
25 001 » » 37 500	1	13 754	1 059	10	3	27 756	—	—
Totales	1 274	412 970	77 884	760	203	855 233	2 623	8 575
Valores en $ c/l.	—	11 558 600	1 566 478	30 400	2 030	2 964 993	5 432	68 618

9. Departamento de La Paz

a) Extensión total del departamento, 7.173 *Km.²—b) Extensión total de los establecimientos empadronados,* 6.898,1553 *Km.²—c) Densidad del ganado bovino relacionada con b:* 56.—*d) Densidad del ganado equino relacionada con b:* 7.—*e) Densidad del ganado ovino relacionada con b:* 78.—*Valor total de todos los ganados del departamento, $ c/l.* 12.064,762.

Planta Urbana	—	575	404	—	—	—	15	11
10 Hect. y menos.	84	627	256	8	—	35	52	84
11 » á 50	163	2 686	863	3	2	1 059	162	289
51 » » 100	42	1 233	580	—	—	2 458	102	61
101 » » 300	122	11 030	3 428	4	8	33 159	634	166
301 » » 500	47	6 685	2 129	11	—	24 480	191	49
501 » » 1 000	92	28 378	7 507	10	8	121 399	1 011	101
1 001 » » 2 500	79	51 743	9 817	8	15	146 352	799	102
2 501 » » 3 750	18	32 663	4 045	4	19	26 385	472	82
3 751 » » 5 000	12	29 580	3 440	13	1	32 987	385	23
5 001 » » 7 500	11	32 047	3 914	—	—	58 419	231	27
7 501 » » 10 000	7	28 715	3 242	95	2	27 605	94	40
0 001 » » 12 500	4	23 956	3 228	—	—	10 479	531	14 932
12 501 » » 25 000	10	86 032	6 635	114	61	55 231	478	144
50 001 » y más.	2	52 210	5 519	19	—	3 040	61	8
Totales	693	388 160	55 007	289	116	543 088	5 218	16 119
Valores en $ c/l.	—	9 540 178	897 399	11 560	1 160	1 544 974	12 293	57 198

10. Departamento de Nogoyá

a) Extensión total del departamento, 4.218 *Km.²—b) Extensión total de los establecimientos empadronados,* 3.810,8234 *Km.²—c) Densidad del ganado bovino relacionada con b:* 34.—*d) Densidad del ganado equino relacionada con b:* 16.—*e) Densidad del ganado ovino relacionada con b:* 97.—*Valor total de todos los ganados del departamento, $ c/l.* 6.131.135.

Planta Urbana	—	580	1 080	16	2	1	3	113
10 Hect. y menos.	211	990	1 320	8	2	682	10	486
11 » á 50	241	3 044	3 837	16	1	9 078	178	445
51 » » 100	301	6 114	6 998	17	9	20 085	305	1 669
101 » » 300	377	19 362	14 578	151	17	63 797	272	2 054
301 » » 500	103	12 236	6 783	55	11	42 851	192	726
501 » » 1 000	95	21 282	9 745	25	2	76 661	220	1 311
1 001 » » 2 500	53	33 477	10 950	83	59	94 371	405	880
2 501 » » 3 750	8	9 886	3 410	16	2	13 258	6	446
3 751 » » 5 000	4	5 793	1 797	6	1	10 119	110	147
5 001 » » 7 500	3	9 228	647	—	—	18 525	—	3
7 501 » » 10 000	1	3 507	495	—	—	7 525	27	173
10 001 » » 12 500	2	7 042	569	38	4	14 739	—	17
Totales	1 399	132 541	62 209	431	110	371 692	1 728	8 470
Valores en $ c/l.	—	3 923 907	1 136 119	17 240	1 100	991 027	4 284	57 458

Cuadro General de la Ganadería *(Continuación)*

Escala de extensiones de las propiedades	Número de propiedades	GANADOS						
		BOVINO	EQUINO	MULAR	ASNAL	OVINO	CAPRINO	PORCINO
		Número	Número	Número	Número	Número	Número	Número

V. Provincia de Entre Ríos

11. Departamento de Tala

a) Extensión total del departamento, 2.652 *Km.²* — *b) Extensión total de los establecimientos empadronados,* 2370,4650 *Km.²*—*c) Densidad del ganado bovino relacionada con b:* 37.—*d) Densidad del ganado equino relacionoda con b:* 13.—*e) Densidad del ganado ovino relacionada con b:* 166.—*Valor total de todos los ganados del departamento: $ c/l.* 4,231,187.

Planta Urbana	—	504	593	1	—	—	11	10
10 Hect. y menos.	129	514	958	4	—	438	38	82
11 » á 50	173	2 220	2 326	10	—	6 324	97	204
51 » » 100	136	3 369	3 146	25	—	24 494	111	352
101 » » 300	244	14 789	8 435	11	8	100 878	575	782
301 » » 500	61	6 638	2 754	5	5	44 939	154	152
501 » » 1 000	45	14 236	6 080	—	—	90 981	135	275
1 001 » » 2 500	34	18 963	4 446	62	5	67 839	374	269
2 501 » » 3 750	9	13 278	2 290	38	1	26 984	85	226
3 751 » » 5 000	1	1 545	178	—	—	6 554	—	1
5 001 » » 7 500	3	6 520	854	—	—	17 929	8	1
7 501 » » 10 000	2	7 264	236	—	—	7 251	—	—
Totales	837	89 840	32 296	156	19	394 611	1 588	2 354
Valores en $ c/l.	—	2 459 681	640 096	6 240	190	1 103 540	4 202	17 238

12. Departamento de Uruguay

a) Extensión total del departamento, 5.508 *Km.²* — *b) Extensión total de los establecimientos empadronados,* 4963.9472 *Km.²*—*c) Densidad del ganado bovino relacionada con b:* 52.—*d) Densidad del ganado equino relacionada con b:* 9.—*e) Densidad del ganado ovino relacionada con b:* 122.—*Valor total de todos los ganados del departamento: $ c/l.* 10,623,597.

Planta Urbana	—	343	857	91	—	—	—	—
10 Hect. y menos.	222	871	1 519	4	—	455	7	348
11 » á 50	459	7 586	3 999	51	5	4 364	57	1 355
51 » » 100	334	11 001	4 727	30	10	7 513	30	1 044
101 » » 300	415	23 445	9 888	116	16	18 966	13	2 008
301 » » 500	33	8 063	1 779	5	—	13 232	—	154
501 » » 1 000	37	15 385	2 703	20	7	41 822	19	148
1 001 » » 2 500	31	35 287	4 561	272	59	95 071	83	415
2 501 » » 3 750	15	23 604	2 935	117	5	70 821	24	50
3 751 » » 5 000	3	2 565	675	35	12	9 421	—	12
5 001 » » 7 500	3	7 622	1 059	12	2	32 233	—	—
7 501 » » 10 000	2	5 687	1 387	32	60	11 249	17	27
10 001 » » 12 500	3	42 539	3 648	448	123	156 536	62	66
12 501 » » 25 000	1	11 258	2 009	240	105	44 015	—	—
37 501 » » 50 000	1	19 030	1 488	50	50	23 823	—	24
50 001 » y más...	1	44 937	5 019	947	478	76 810	13	185
Totales	1 560	259 223	48 253	2 470	932	606 331	325	5 836
Valores en $ c/l.	—	7 823 123	1 027 220	98 800	9 320	1 615 836	2 435	46 803

13. Departamento de Victoria

a)) Extensión total del departamento, 5.465 *Km².—b) Extensión total de los establecimientos empadronados,* 2848.4336 *Km².—c) Densinad del ganado bovino relacionada con b:* 42.—*d) Densidad del ganado equino relacionada con b:* 16.—*e) Densidad del ganado ovino relacionada con b:* 88.—*Valor total de todos los ganados del departamento: $ c/l.* 4.562.403.

Planta Urbana	—	1 053	1 551	2	2	316	9	232
10 Hect. y menos.	99	749	915	4	—	273	54	279
11 » á 50	200	4 539	3 757	11	—	10 262	80	776
51 » » 100	137	5 088	4 058	14	1	11 629	158	777

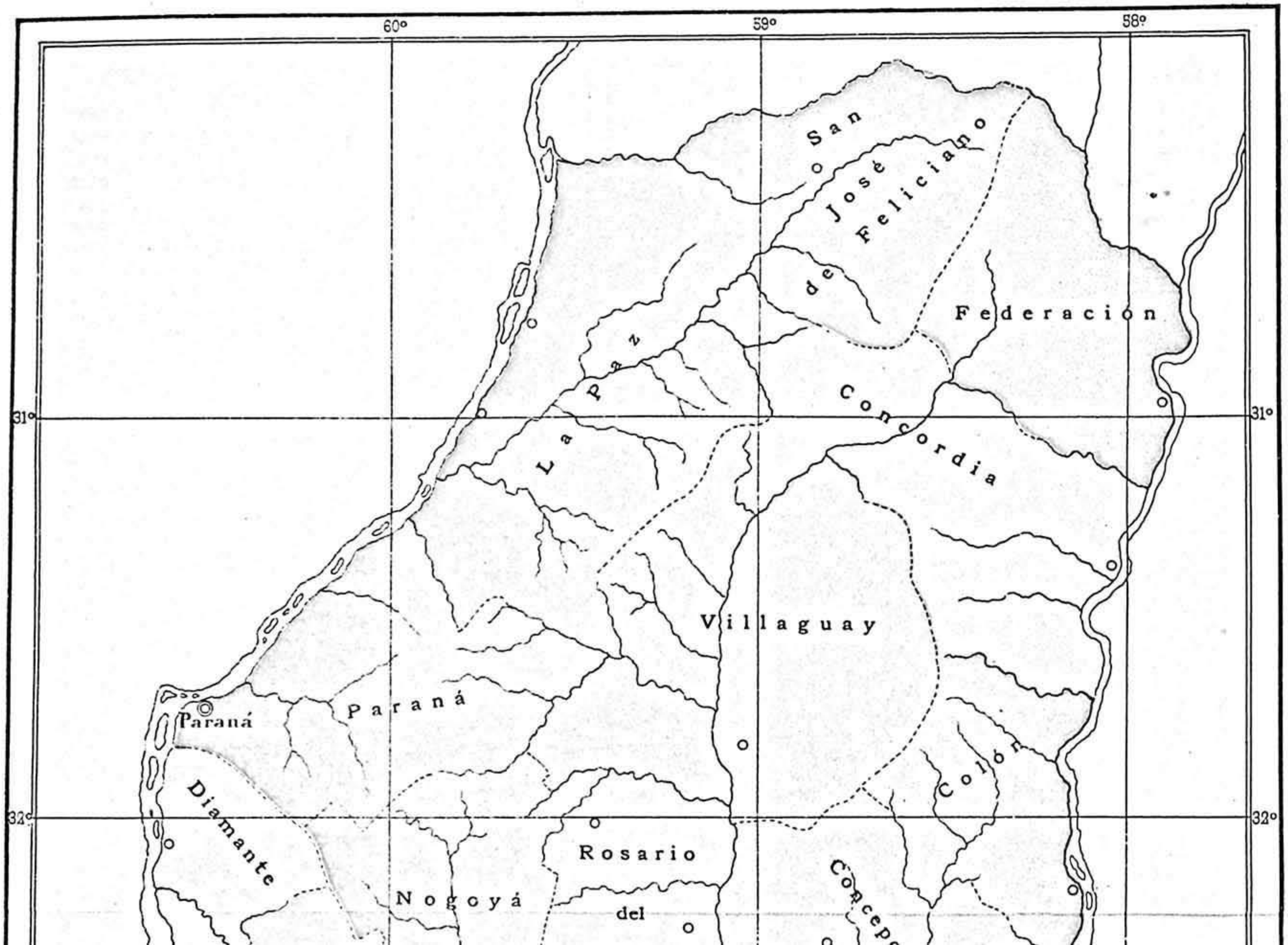
60°
59°
58°
31°
32°
San José de Feliciano
Federación
Concordia
La Paz
Villaguay
Paraná
Paraná
Diamante
Nogoyá
Rosario del
Colón
Concepción

Nogoya

del

Tala

Victoria

Gualeguay

Gualeguaychú

Excepción del Uruguay

33°

33°

34°

34°

60°

59°

58°

PROVINCIA DE ENTRE RÍOS

Densidad de ganado

BOVINO

	menos de 10 animales por Kl. cuadrado
	de 10 á 20 » » » »
	de 21 » 30 » » » »
	de 31 » 40 » » » »
	de 41 » 50 » » » »
	de 51 » 60 » » » »
	de 61 » 70 » » » »

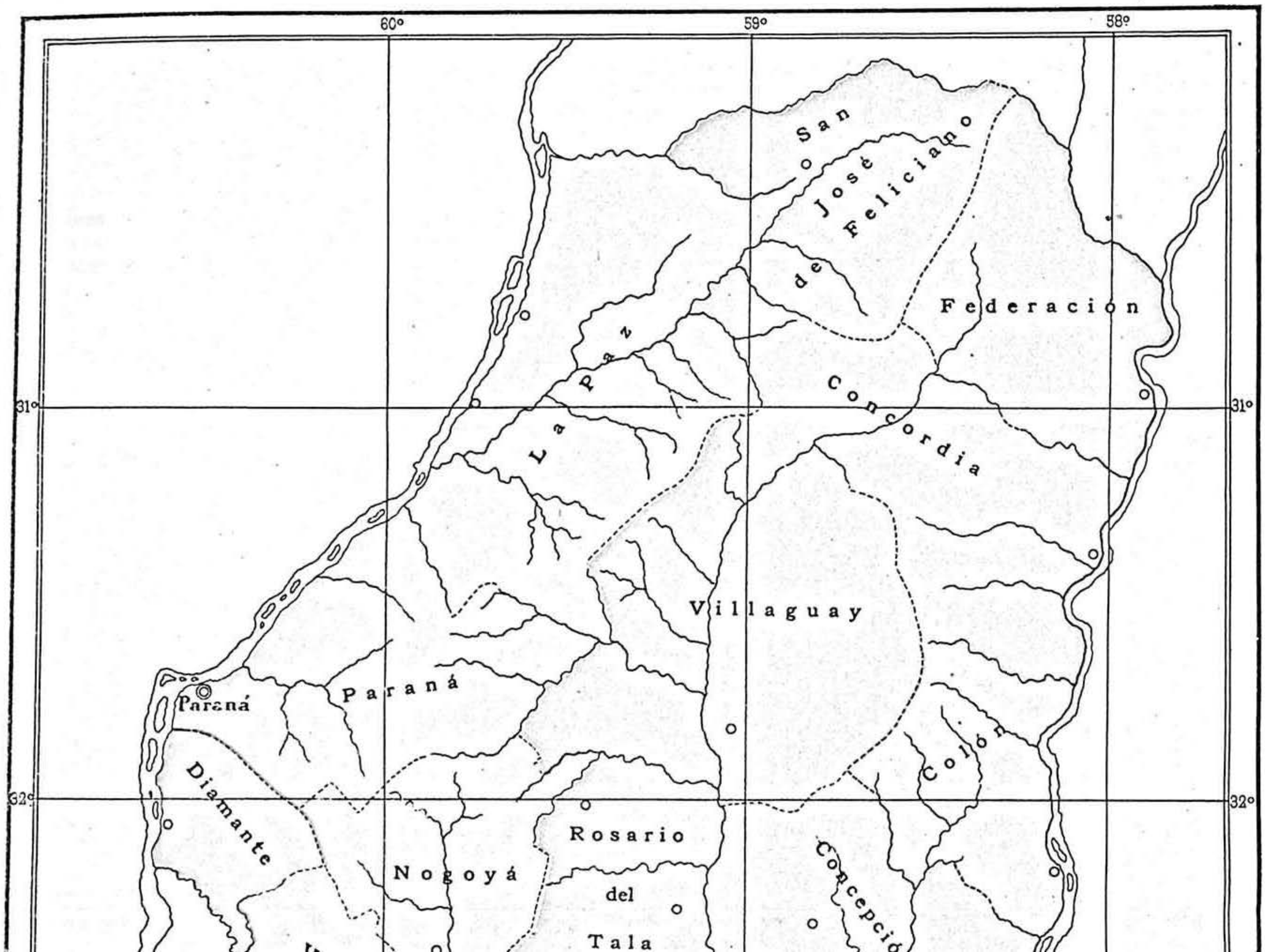
60°
59°
58°
31°
32°
San José de Feliciano
Federación
Concordia
La Paz
Villaguay
Paraná
Paraná
Diamante
Nogoyá
Rosario del Tala
Colón
Concepción

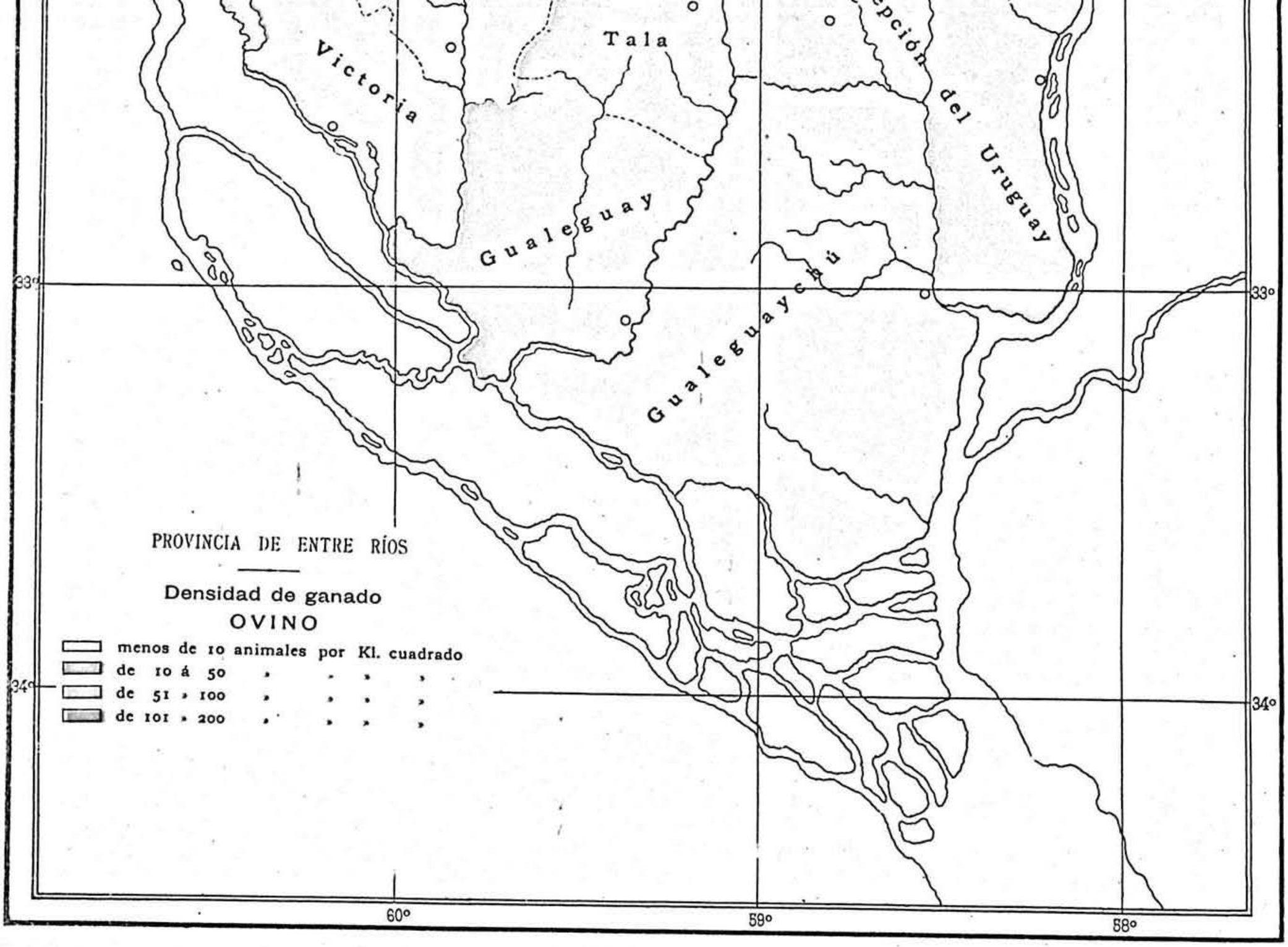
Victoria
Tala
Gualeguay
Gualeguaychú
Uruguay
33°
34°
60°
59°
58°
PROVINCIA DE ENTRE RÍOS
Densidad de ganado
OVINO
menos de 10 animales por Kl. cuadrado
de 10 á 50 » » » »
de 51 » 100 » » » »
de 101 » 200 » » » »

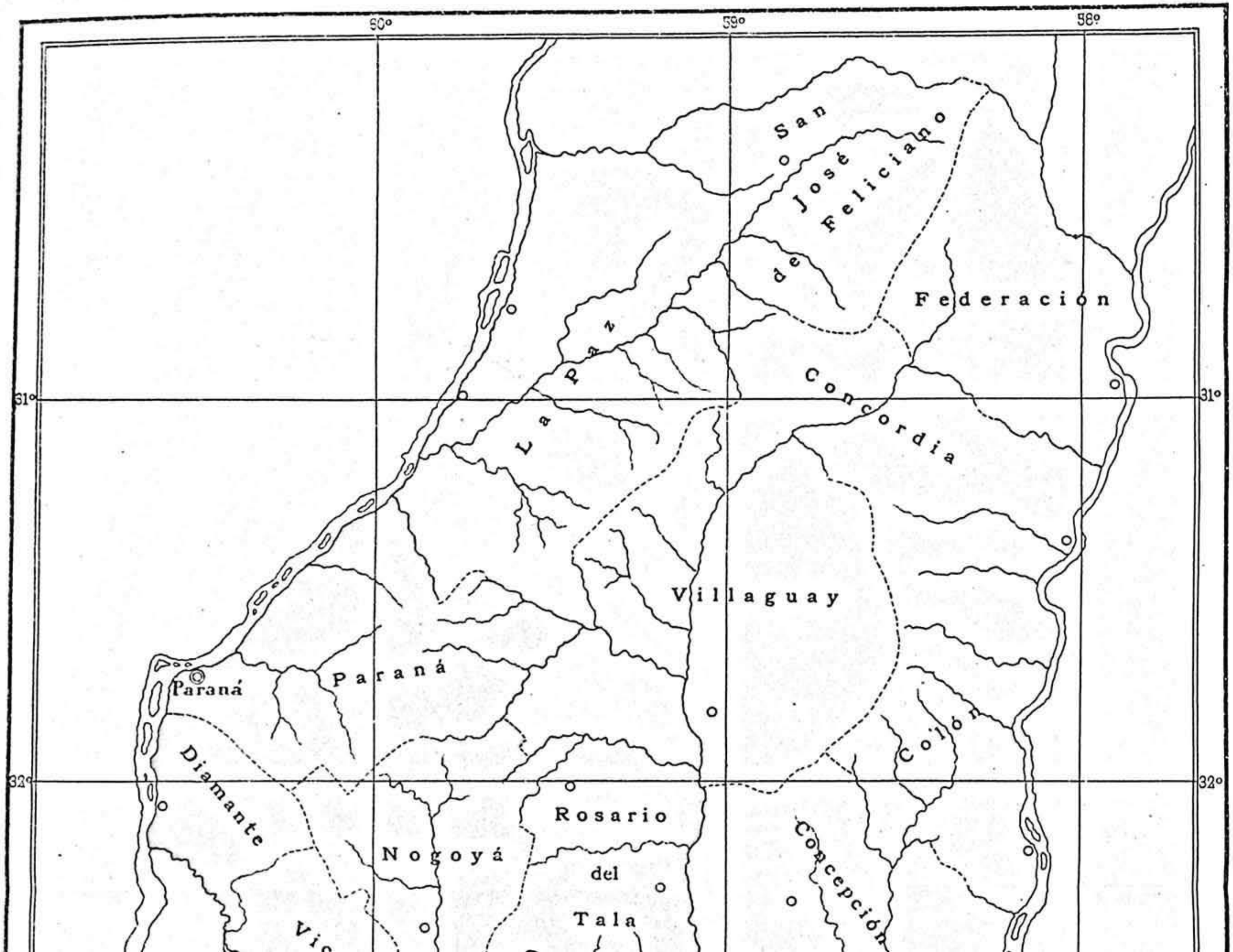
60°
59°
58°
31°
32°
San José de Feliciano
Federación
Concordia
La Paz
Villaguay
Paraná
Paraná
Diamante
Rosario
Nogoyá
del Tala
Concepción
Colón

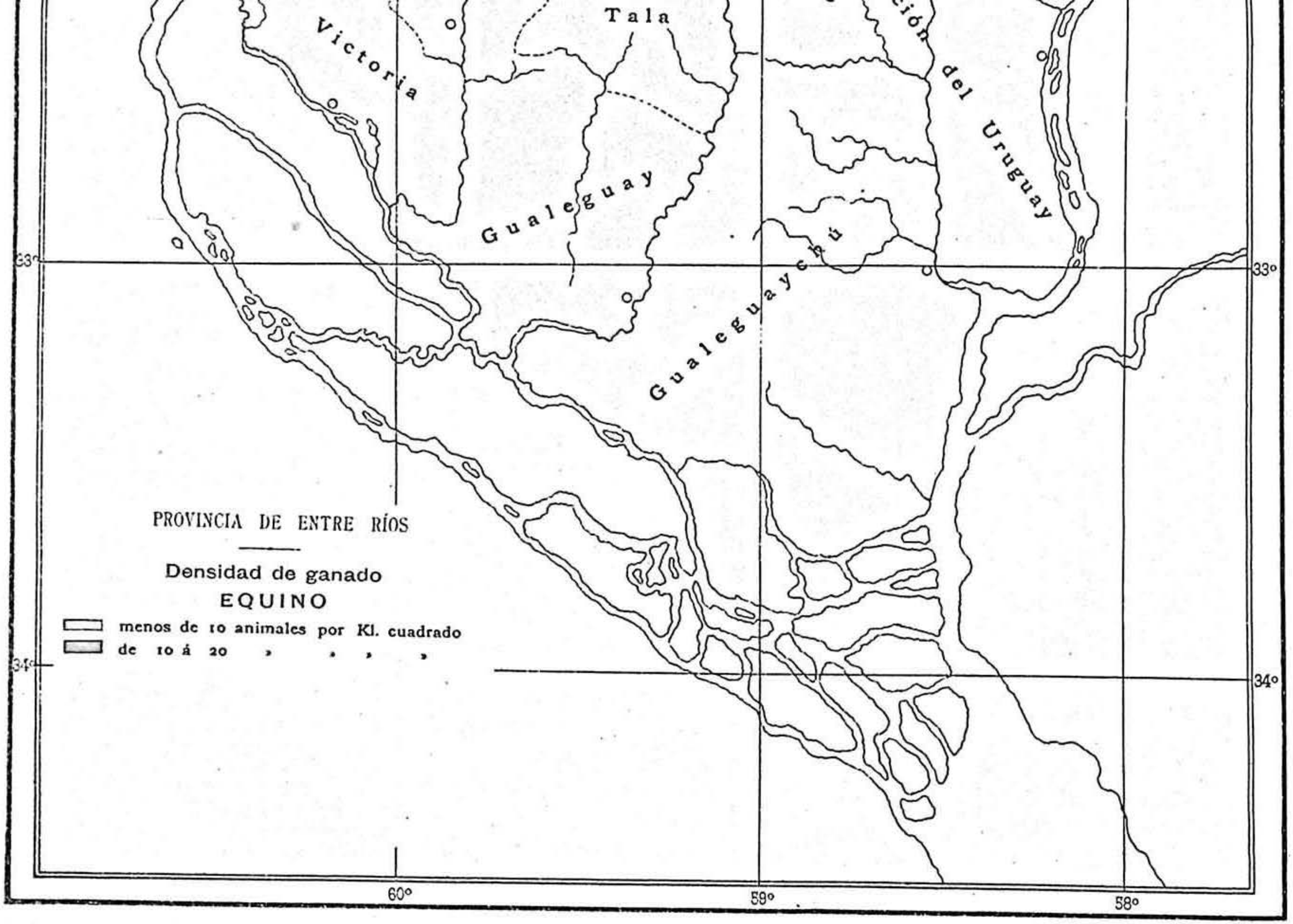
Tala
Victoria
Gualeguay
Gualeguaychú
del Uruguay
33°
33°
34°
34°
60°
59°
58°
PROVINCIA DE ENTRE RÍOS
Densidad de ganado
EQUINO
menos de 10 animales por Kl. cuadrado
de 10 á 20 » » » »

Cuadro General de la Ganadería *(Continuación)*

Escala de extensiones de las propiedades	Número de propiedades	GANADOS						
		BOVINO	EQUINO	MULAR	ASNAL	OVINO	CAPRINO	PORCINO
		Número	Número	Número	Número	Número	Número	Número

V. Provincia de Entre Ríos

Departamento de Victoria *(Continuación)*

101 Hect. á 300	275	23 306	14 130	140	39	58 253	189	1 413
301 » » 500	84	18 252	6 824	204	9	54 677	—	581
501 » » 1 000	58	19 747	6 852	230	46	32 307	69	301
1 001 » » 2 500	39	23 730	4 830	52	17	45 816	489	888
2 501 » » 3 750	5	5 382	1 156	6	—	10 709	39	24
3 751 » » 5 000	2	415	35	—	—	17	—	85
5 001 » » 7 500	4	3 358	776	—	—	5 800	—	190
7 501 » » 10 000	2	8 845	1 046	10	2	14 690	—	217
12 501 » » 25 000	1	5 829	870	—	—	8 500	—	55
Totales	906	120 293	46 800	673	116	253 249	1 087	5 818
Valores en $ c/l.	—	3 024 859	769 924	26 920	1 160	692 184	3 551	43 805

14. Departamento de Villaguay

a) Extensión total del departamento, 7.471 *Km.²—b) Extensión total de los establecimientos empadronados,* 6668,1113 *Km.²—c) Densidad del ganado bovino relacionada con b:* 55.—*d) Densidad del ganado equino relacionada con b:* 9.—*e) Densidad del ganado ovino relacionada con b:* 149.—*Valor total de todos los ganados del departamento: $ c/l,* 13.325.909.

Planta Urbana	—	251	492	—	—	67	2	3
10 Hect. y menos.	115	720	1 083	2	—	420	29	63
11 » á 50	177	3 591	2 917	8	—	8 797	94	194
51 » » 100	235	10 166	4 607	14	3	24 129	545	178
101 » » 300	517	53 206	17 425	59	11	154 506	909	491
301 » » 500	117	23 325	6 675	38	4	110 497	674	275
501 » » 1 000	130	51 993	9 526	13	20	170 374	354	221
1 001 » » 2 500	126	103 304	13 570	264	26	279 280	597	330
2 501 » » 3 750	20	36 083	3 593	83	49	86 595	176	46
3 751 » » 5 000	11	27 746	2 327	6	3	75 877	141	39
5 001 » » 7 500	8	34 904	3 100	10	9	49 173	11	61
7 501 » » 10 000	1	85	6	—	—	2 613	—	1
10 001 » » 12 500	3	21 802	1 166	2	—	36 660	6	20
Totales	1 460	367 176	66 487	499	125	998 988	3 538	1 922
Valores en $ c/l.	—	9 167 770	1 127 861	19 960	1 250	2 982 709	9 618	16 741

Toda la provincia

a) Extensión total de la provincia, 7.5754 *Km.²—b) Extensión total de los establecimientos empadronados,* 61.328,0465 *Km.²—c) Densidad del ganado bovino relacionada con b:* 51.—*d) Densidad del ganado equino relacionada con b:* 10.—*e) Densidad del ganado ovino relacionada con b:* 114.—*Valor total de todos los ganados de la provincia, $ c/l.* 119.889.985.

Planta Urbana	—	21 834	16 117	178	8	2 006	581	1 617
10 Hect. y menos.	2 304	13 755	15 910	156	13	8 272	530	3 191
11 » á 50	4 042	74 667	43 622	319	21	92 356	1 386	10 589
51 » » 100	3 004	100 715	54 902	284	43	170 995	1 958	12 114
101 » » 300	3 894	282 038	122 922	981	133	739 109	4 073	16 698
301 » » 500	875	146 162	50 201	516	67	558 078	2 465	3 781
501 » » 1 000	862	271 509	73 571	807	225	1 001 078	10 385	4 238
1 001 » » 2 500	760	618 993	96 824	1 517	406	1 682 369	4 378	5 942
2 501 » » 3 750	171	263 214	36 192	678	290	541 659	1 100	1 805
3 751 » » 5 000	89	198 414	24 979	195	127	406 530	827	915
5 001 » » 7 500	84	282 541	28 348	486	153	512 471	503	1 446
7 501 » » 10 000	37	147 671	18 599	333	516	256 348	207	654
10 001 » » 12 500	29	179 291	15 075	283	520	269 168	598	15 129
12 501 » » 25 000	38	385 191	33 848	1 021	417	581 621	2 681	2 759
25 001 » » 37 500	3	29 300	3 285	250	108	78 536	2	—
37 501 » » 50 000	2	33 197	2 174	51	50	25 023	—	38
50 001 » y más.	3	97 147	10 538	966	478	79 850	74	193
Totales	16 197	3 145 639	647 107	9 321	3 575	7 005 469	31 748	81 109
Valores en $ c/l.	—	84 628 876	12 503 820	372 840	35 750	21 678 531	101 828	568 340

Cuadro General de la Ganadería *(Continuación)*

Escala de extensiones de las propiedades	Número de propiedades	GANADOS						
		BOVINO	EQUINO	MULAR	ASNAL	OVINO	CAPRINO	PORCINO
		Número	Número	Número	Número	Número	Número	Número

VI. Provincia de Corrientes

1. Departamento de La Capital

a) Extensión total del departamento, 433 *Km.²—b) Extensiön total de los establecimientos empadronados,* 338,8010 *Km.²—c) Densidad del ganado bovino relacionada con b:* 58.—*d) Densidad del ganado equino relacionada con b:* 14.—*e) Densidad del ganado ovino relacionada con b:* 4.—*Valor total de todos los ganados del departamento: $ c/l.* 505.401.

Planta Urbana	—	911	768	9	—	28	2	8
10 Hect. y menos.	115	1 709	535	110	—	177	73	34
11 » á 50	136	3 457	1 238	61	—	257	24	105
51 » » 100	37	1 707	430	45	8	132	7	21
101 » » 300	25	2 847	559	25	—	387	52	35
301 » » 500	7	1 039	211	12	7	234	—	—
501 » » 1 000	10	2 096	467	12	—	45	3	20
1 001 » » 2 500	3	2 864	194	30	2	—	—	38
2 501 » » 3 750	1	705	56	10	—	—	—	—
3 751 » » 5 000	1	2 350	433	11	—	148	6	25
Totales	335	19 685	4 891	325	17	1 408	167	286
Valores en $ c/l.	—	409 789	76 574	11 375	170	4 574	439	2 480

2. Departamento de Bella Vista

a) Extensión total del departamento, 1.552 *Km.²—b) Extensión total de los establecimientos empadronados,* 773.9057 *Km.²— c) Densidad del ganado bovino relacionada con b:* 79.— *d) Densidad del ganado equino relacionada con b:* 12.— *e) Densidad del ganado ovino relacionada con b:* 17.—*Valor total de todos los ganados del departamento. $ c/l.* 1.292.112.

Planta Urbana	—	194	230	—	—	80	86	3
10 Hect. y menos.	165	1 195	531	1	—	35	—	251
11 » á 50	204	4 396	1 243	12	1	923	53	463
51 » » 100	35	2 313	891	21	—	647	28	177
101 » » 300	39	6 403	2 818	54	30	3 809	360	386
301 » » 500	7	3 441	588	12	2	609	62	42
501 » » 1 000	3	1 484	90	1	5	50	10	5
1 001 » » 2 500	9	11 007	1 821	35	22	5 313	115	38
2 501 » » 3 750	2	1 819	580	—	5	480	—	35
5 001 » » 7 500	5	29 351	1 201	60	58	1 568	30	13
Totales	469	61 603	9 993	196	123	13 514	744	1 413
Valores en $ c/l.	—	1 106 536	130 212	6 860	1 230	34 508	1 539	11 227

3. Departamento de Caacatí

a) Extenión total del departamento, 2.753 *Km.² — b) Extensiön total de los establecimientos empadronados,* 1496,9005 *Km.²—c) Densidad del ganado bovino relacionada con b:* 76.—*d) Densidad del ganado equino relacionoda con b:* 10.—*e) Densidad del ganado ovino relacinada con b:* 7.—*Valor total de todos los ganados del departamento: $ c/l.* 2.169.981.

Planta Urbana	—	958	440	4	—	6	—	9
10 Hect. y menos.	420	3 986	1 991	5	2	523	26	80
11 » á 50	201	5 338	2 001	2	1	1 500	131	143
51 » » 100	115	6 241	1 716	1	—	1 351	23	64
101 » » 300	114	20 259	3 099	34	9	2 485	82	371
301 » » 500	29	9 922	1 623	43	17	1 158	65	119
501 » » 1 000	29	15 958	1 969	24	7	1 490	103	96
1 001 » » 2 500	23	27 284	2 153	19	1	1 871	173	114
2 501 » » 3 750	3	5 418	400	—	—	194	—	2
3 751 » » 5 000	3	4 802	302	3	—	287	20	17
5 001 » » 7 500	4	14 590	540	10	—	425	7	55
Totales	941	114 756	16 234	145	37	11 290	630	1 070
Valores en $ c/l.	—	1 918 698	205 416	5 075	370	31 400	1 263	7 759

Cuadro General de la Ganadería *(Continuación)*

Escala de extensiones de las propiedades	Número de propiedades	GANADOS						
		BOVINO	EQUINO	MULAR	ASNAL	OVINO	CAPRINO	PORCINO
		Número	Número	Número	Número	Número	Número	Número

VI. Provincia de Corrientes

4. Departamento de Concepción

a) Extensión total del departamentos, 5.245 *Km.²—b) Extensión total de los establecimientos empadronados,* 3764,4771 *Km.²—c) Densidad del ganado bovino relacionada con b:* 64.—*d) Densidad del ganado equino relacionada con* 8.—*e) Densidad del ganado ovino relacionada con b:* 4.—*Valor total de todos los ganados del departamento:* $ *c/l.* 4.270.667.

Planta Urbana	—	4 466	3 910	2	—	418	15	423
10 Hect. y menos.	271	3 846	2 034	1	—	593	9	817
11 » á 50	263	11 378	3 835	13	1	3 275	145	938
51 » » 100	87	8 812	1 914	3	2	2 433	70	312
101 » » 300	70	13 860	2 433	37	4	2 019	38	174
301 » » 500	31	9 324	1 266	26	15	1 336	69	84
501 » » 1 000	44	23 558,	2 480	64	9	1 884	42	334
1 001 » » 2 500	22	19 686	2 277	39	20	1 531	73	144
2 501 » » 3 750	7	10 040	1 110	135	23	990	—	72
3 751 » » 5 000	5	16 805	861	21	35	605	—	60
5 001 » » 7 500	8	25 793	1 455	34	11	879	—	155
7 501 » » 10 000	3	20 074	1 382	2	—	204	—	—
10 001 » » 12 500	1	7 240	602	—	49	598	—	2
12 501 » » 25 000	6	47 809	3 986	23	63	890	73	2
25 001 » » 37 500	1	19 289	783	20	—	785	—	—
Totales	819	241 980	30 328	420	232	18 440	534	3 517
Valores en $ c/l.	—	3 783 475	396 326	14 700	2 320	52 121	1 398	20 327

5. Departamento de Curuzú-Cuatiá

a) Extensión total del departamento, 8.741 *Km.²—b) Extensión total de los establecimientos empadronados,* 8462,1426 *Km.²—c) Densidad del ganado bovino relacionada con b:* 57.— *d) Densidad del ganado equino relacionada con b:* 6.—*e) Densidad del ganado ovino relacionada con b:* 129.—*Valor total de todos los ganados del departamento,* $ *c/l.* 14.240.521.

Planta Urbana	—	746	1 041	—	—	—	2	25
10 Hect. y menos.	117	506	438	—	1	137	33	22
11 » á 50	98	1 761	819	11	—	710	16	43
51 » » 100	54	1 830	1 233	13	3	6 478	22	66
101 » » 300	146	8 430	3 298	66	23	47 173	227	154
301 » » 500	76	8 882	3 115	55	14	53 670	156	127
501 » » 1 000	96	27 101	5 173	45	18	126 945	242	67
1 001 » » 2 500	161	81 072	13 926	805	126	331 676	673	270
2 501 » » 3 750	28	61 396	4 390	339	60	116 909	466	164
3 751 » » 5 000	14	41 678	3 808	86	17	82 495	50	19
5 001 » » 7 500	19	74 944	5 567	166	66	112 757	134	59
7 501 » » 10 000	12	54 481	3 639	46	123	74 585	141	43
10 001 » » 12 500	5	33 765	4 508	143	140	45 754	629	54
12 501 » » 25 000	7	57 504	4 287	725	47	93 903	57	28
25 001 » » 37 500	2	33 600	3 605	175	13	2 101	84	59
Totales	835	487 696	58 847	2 675	651	1 095 293	2 932	1 200
Valores en $ c/l.	—	10 074 755	937 359	93 625	6 510	3 110 931	7 823	9 518

6. Departamento de Empedrado

a) Extensión total del departamento, 1.998 *Km.²—b) Extensión total de los establecimientos empadronados,* 1921,9036 *Km.²—c) Densidad del ganado bovino relacionada con b:* 41.—*d) Densidad del ganado equino relacionada con b:* 10.—*e) Densidad del ganado ovino relacionada con b:* 7.—*Valor total de todos los ganados del departamento,* $ *c/l.* 1.824.219.

Planta Urbana	—	5 829	2 805	—	—	1 860	420	109
10 Hect. y menos.	223	3 260	1 523	—	—	905	160	82
11 » á 50	294	10 145	4 204	5	—	3 215	356	253
51 » » 100	124	6 309	2 452	1	—	1 734	340	350

Cuadro General de la Ganadería *(Continuación)*

Escala de extensiones de las propiedades	Número de propiedades	GANADOS						
		BOVINO	EQUINO	MULAR	ASNAL	OVINO	CAPRINO	PORCINO
		Número	Número	Número	Número	Número	Número	Número

VI. Provincia de Corrientes

6. Departamento de Empedrado *(Continuación)*

101 Hect. á	300	132	9 636	3 367	5	3	2 382	350	46
301 » »	500	40	8 320	1 308	1	1	1 233	207	14
501 » »	1 000	30	6 336	1 408	27	14	933	213	8
1 001 » »	2 500	20	11 711	1 509	15	14	1 256	190	25
2 501 » »	3 750	7	7 108	479	—	1	104	—	2
3 751 » »	5 000	2	575	247	21	27	420	46	15
7 501 » »	10 000	2	4 498	315	6	2	105	25	—
10 001 » »	12 500	2	6 325	347	84	3	278	70	—
Totales		876	80 052	19 964	165	65	14 425	2 377	904
Valores en $ c/l.		—	1 509 079	262 311	5 775	650	36 228	5 143	5 033

7. Departamento de Esquina

a) Extensión total del departamento, 3.360 *Km².—b) Extensión total de los establecimientos empadronados,* 3.227,1511 *Km². c) Densidad del ganado bovino relacionada con b:* 82.—*d) Densidad del ganado equino relacionada con b:* 15.—*e) Densidad del ganado ovino relacionada con b:* 32.—*Valor total de todos los ganados del departamento: $ c/l.* 5.567.033.

Planta Urbana		—	4 441	1 540	1	—	—	65	160
10 Hect. y menos.		52	160	290	—	—	15	37	22
11 » á	50	320	4 158	4 812	41	2	1 774	827	310
51 » »	100	201	7 730	5 578	76	4	5 911	1 481	242
101 » »	300	167	16 535	6 327	19	10	17 819	2 505	277
301 » »	500	74	17 001	3 907	43	16	14 209	839	139
501 » »	1 000	82	32 873	7 693	286	126	24 023	1 208	264
1 001 » »	2 500	36	34 107	4 945	65	56	19 181	752	68
2 501 » »	3 750	5	17 628	1 830	—	6	3 474	25	—
3 751 » »	5 000	10	22 984	3 027	232	63	9 095	373	63
5 001 » »	7 500	9	50 402	3 697	59	55	4 542	153	8
7 501 » »	10 000	1	6 390	200	10	8	605	—	—
10 001 » »	12 500	2	18 380	1 807	35	185	1 045	122	—
12 501 » »	25 000	3	25 045	2 471	8	45	3 089	40	—
25 001 » »	37 500	1	6 891	693	3	—	326	100	3
Totales		963	264 725	48 817	878	576	105 108	8 527	1 556
Valores en $ c/l.		—	4 597 298	622 849	30 730	5 760	277 155	21 233	12 008

8. Departamento de Goya

a) Extensión total del departamento, 4.389 *Km².—b) Extensión total de los establecimientos empadronados,* 4.034,5747 *Km².—c) Densidad del ganado bovino relacionara con b:* 61.—*d) Densidad del ganado equino relacionada con b:* 9.—*e) Densidad del ganado ovino relacionada con b:* 13 —*Valor total de todos los ganados del departamento: $ c/l.* 4.886.987.

Planta Urbana		—	523	520	19	—	26	—	5
10 Hect. y menos.		81	2 211	1 064	5	1	439	2	122
11 » á	50	234	9 537	3 038	66	4	1 651	143	612
51 » »	100	66	4 066	1 356	12	12	1 672	34	298
101 » »	300	137	25 478	5 373	240	86	8 920	405	585
301 » »	500	42	12 117	2 268	122	20	4 561	152	310
501 » »	1 000	41	24 755	4 039	92	13	8 424	235	358
1 001 » »	2 500	41	44 650	6 004	380	108	9 914	335	772
2 501 » »	3 750	9	26 414	2 487	81	33	3 726	86	611
3 751 » »	5 000	8	15 784	1 596	157	30	2 576	145	718
5 001 » »	7 500	3	1 231	173	3	—	1 029	—	63
7 501 » »	10 000	5	29 491	2 488	72	51	4 372	12	465
10 001 » »	12 500	2	23 076	2 098	70	22	1 700	—	—
12 501 » »	25 000	3	19 105	3 230	166	101	2 617	65	47
25 001 » »	37 500	2	9 156	1 432	170	56	3 500	—	—
Totales		674	247 594	37 166	1 655	537	55 157	1 614	4 966
Valores en $ c/l.		—	4 126 447	507 216	57 925	5 370	146 139	3 684	40 206

Cuadro General de la Ganadería *(Continuación)*

Escala de extensiones de las propiedades	Número de propiedades	GANADOS						
		BOVINO	EQUINO	MULAR	ASNAL	OVINO	CAPRINO	PORCINO
		Número	Número	Número	Número	Número	Número	Número

VI. Provincia de Corrientes

9. Departamento de Itatí

a) Extensión total del departamento, 780 *Km².—b) Extensión total de los establecimientos empadronados* 652,7720 *Km².—c) Densidad del ganado bovino relacinada con b:* 61.—*d) Densidad del ganado equino relacionada con b:* 11—*c) Densidad del ganado ovino relacionada con b;* 12—*Valor total de todos los ganados del departamento, $ c/l.* 733.831.

Planta Urbana	—	816	569	1	—	35	—	4
10 Hect. y menos.	66	1 391	756	2	—	368	37	—
11 » á 50	53	2 035	1 005	—	—	428	66	—
51 » » 100	17	1 430	494	—	—	358	8	—
101 » » 300	12	4 319	676	1	—	229	9	—
301 » » 500	6	1 798	535	—	—	208	30	—
501 » » 1 000	5	3 596	380	—	—	866	9	—
1 001 » » 2 500	5	5 959	840	14	2	400	7	—
2 501 » » 3 750	3	467	79	—	—	82	—	—
3 751 » » 5 000	3	8 691	1 344	—	1	550	15	45
5 001 » » 7 500	2	9 317	753	—	—	746	44	—
7 501 » » 10 000	1	275	140	35	17	4 203	—	2
Totales	173	40 091	7 571	53	20	8 473	225	51
Valores en $ c/l.	—	616 282	93 473	1 855	200	21 295	450	276

10. Departamento de Ituzaingó

a) Extensión total del departamento, 8.328 *Km².—b) Extensión total de los establecimientos empadronados,* 3679,8373 *Km².—c) Densidad del ganado bovino relacionada con b:* 66 *d) Densidad del ganado equino relacionada con b:* 7—*e) Densidad del ganado ovino relacionada con b:* 3—*Valor total de todos los ganados del departamento, $ c/l.* 3.968.477.

Planta Urbana	—	13 583	2 935	32	—	177	82	29
10 Hect. y menos.	23	150	172	—	—	61	—	—
11 » á 50	8	146	66	6	5	21	—	—
51 » » 100	15	681	359	—	—	103	—	52
101 » » 300	37	6 062	1 762	2	3	1 536	180	41
301 » » 500	21	7 362	1 553	—	—	530	—	38
501 » » 1 000	27	14 862	2 647	14	2	1 512	56	67
1 001 » » 2 500	23	21 973	3 903	8	3	1 754	142	25
2 501 » » 3 750	9	14 032	1 713	13	23	969	18	9
3 751 » » 5 000	4	9 566	2 328	63	61	1 150	17	5
5 001 » » 7 500	3	13 641	1 426	—	—	412	8	9
7 501 » » 10 000	11	58 239	5 059	132	84	2 704	144	98
10 001 » » 12 500	4	31 450	2 226	—	—	1 153	—	14
12 501 » » 25 000	4	25 497	1 809	45	17	452	56	35
25 001 » » 37 500	1	29 020	1 453	—	—	—	—	—
Totales	190	246 264	29 411	315	198	12 534	703	422
Valores en $ c/l.	—	3 563 655	353 764	11 025	1 980	33 587	1 586	2 880

11. Departamento de Lavalle

a) Extensión total del departamento, 1.433 *Km.²— b) Extensión total de los establecimientos empadronados,* 1.056,2695 *Km.².—c) Densidad del ganado bovino relacionada con b:* 74.—*d) Densedad del ganado equino relacionada con b:* 15.—*e.) Densidad del ganado ovino relacionada con b:* 15.—*Valor total de todos los ganados del departamento, $ c/l.* 1.681.334.

Planta Urbana	—	438	160	—	—	—	—	—
10 Hect. y menos.	63	732	565	1	—	128	—	117
11 » á 50	132	3 265	3 054	35	3	1 398	30	353
51 » » 100	63	4 011	1 810	11	1	972	26	278
101 » » 300	93	12 779	4 457	22	16	4 223	138	541

Cuadro General de la Ganadería *(Continuación)*

Escala de extensiones de las propiedades	Número de propiedades	GANADOS						
		BOVINO	EQUINO	MULAR	ASNAL	OVINO	CAPRINO	PORCINO
		Número	Número	Número	Número	Número	Número	Número

VI. Provincia de Corrientes

11. Departamento de Lavalle *(Continuación)*

301 Hect. á 500	12	2 933	1 089	22	5	852	38	151
501 » » 1 000	14	6 789	1 119	73	11	1 933	—	273
1 001 » » 2 500	6	3 755	480	1	5	722	8	66
2 501 » » 3 750	3	11 400	857	—	—	442	32	131
3 751 » » 5 000	2	2 389	455	11	—	708	—	12
12 501 » » 25 000	2	29 751	2 523	3	—	4 803	17	89
Totales	390	78 242	16 569	179	41	16 181	289	2 011
Valores en $ c/l,	—	1 430 055	188 829	6 265	410	40 772	650	14 353

12. Departamento de Mburucuyá

a) Extensión total del departamento, 989 *Km².—b) Extensión total de los establecimientos empadronados,* 758,0878 *Km².—c) Densidad del ganado bovino relaceonada con b:* 71.—*d.) Densidad del ganado equino relacionada con b:* 13,—*e.) Densidad del ganado bovino relacionada con b:* 9.—*Valor total de todos los ganados del departamento: $ c/l.* 1.031.892.

Planta urbana	—	886	281	—	—	—	—	1
10 Hect. y menos.	102	620	392	—	—	4	—	60
11 » á 50	38	936	432	1	—	204	6	120
51 » » 100	14	957	345	—	—	45	13	67
101 » » 300	24	4 539	1 047	15	27	1 462	120	300
301 » » 500	12	4 041	1 021	4	2	621	61	336
501 » » 1 000	20	9 776	1 652	3	—	1 743	245	205
1 001 » » 2 500	9	7 586	1 439	6	1	1 362	224	256
2 501 » » 3 750	5	8 892	2 056	10	2	1 060	170	263
3 751 » » 5 000	2	5 698	350	13	8	470	115	4
5 001 » » 7 500	2	10 451	1 119	4	1	—	—	95
Totales	228	54 382	10 134	56	41	6 971	954	1 707
Valores en $ c/l.	—	862 388	134 592	1 960	410	17 503	2 415	12 624

13. Departamento de Mercedes

a) Extensión total del departamento, 9.522 *Km².—b) Extensión total de los establecimientos empadronados,* 8572,8583 *Km².— c) Densidad del ganado bovino relacionada con b:* 65.— *d) Densidad del ganado equino relacionada con b:* 7.— *e) Densidad del ganado ovino relacionada con b:* 80.—*Valor total de todos los ganados del departamento: $ c/l* 12.682.356.

Planta urbana	—	311	270	10	—	46	—	2
10 Hect. y menos.	33	488	205	11	2	421	8	1
11 » á 50	76	2 332	1 260	57	—	7 902	118	39
51 » » 100	52	19 754	2 268	10	7	13 151	67	18
101 » » 300	106	9 715	3 843	57	23	39 588	369	116
301 » » 500	47	8 014	2 101	14	9	25 888	64	60
501 » » 1 000	82	26 152	5 501	133	49	92 436	212	60
1 001 » » 2 500	69	56 695	8 592	131	106	142 365	110	57
2 501 » » 3 750	25	61 061	5 632	227	40	60 396	56	26
3 751 » » 5 000	13	31 201	3 043	71	27	40 992	14	—
5 001 » » 7 500	17	71 111	6 258	125	211	84 154	16	29
7 501 » » 10 000	7	48 850	3 918	35	6	27 418	10	6
10 001 » » 12 500	8	70 752	4 741	169	141	32 403	—	19
12 501 » » 25 000	7	85 223	9 473	415	430	77 253	17	—
25 001 » » 37 500	3	43 463	4 335	49	78	33 296	24	—
37 501 » » 50 000	1	23 484	891	3	—	9 394	—	—
Totales	546	563 606	62 331	1 517	1 129	687 103	1 085	433
Valores en $ c/l.	—	9 883 448	836 370	53 095	11 290	1 890 082	4 309	3 762

Cuadro General de la Ganadería *(Continuación)*

Escala de extensiones de las propiedades	Número de propiedades	GANADOS						
		BOVINO	EQUINO	MULAR	ASNAL	OVINO	CAPRINO	PORCINO
		Número	Número	Número	Número	Número	Número	Número

VI. Provincia de Corrientes

14. Departamento de Monte Caseros

a) Extensión total del departamento, 2.750 *Km.²—b) Extensión total de los establecimientos empadronados,* 2275,7796 *Km.²—c) Densidad del ganado bovino relacionada con b:* 60.—*d) Densidad del ganado equino relacionada con b:* 5.—*e) Densidad del ganado ovino relacionada con b:* 144.—*Valor total de todos los ganados del departamento:* $ *c/l.* 3.929.641.

Planta Urbana	—	581	627	1	—	—	10	7
10 Hect. y menos.	14	105	41	—	—	—	—	8
11 » á 50	269	3 845	1 542	140	5	1 023	10	469
51 » » 100	73	2 503	801	34	2	1 891	4	202
101 » » 300	40	4 596	1 148	25	11	9 858	27	135
301 » » 500	14	1 801	480	16	6	7 400	3	32
501 » » 1 000	30	7 686	1 442	9	2	36 446	56	141
1 001 » » 2 500	28	20 919	1 980	26	3	69 709	—	53
2 501 » » 3 750	6	6 134	959	11	14	35 866	—	15
3 751 » » 5 000	2	5 546	466	4	20	17 876	34	11
5 001 » » 7 500	4	12 756	859	11	11	33 430	—	37
7 501 » » 10 000	1	6 677	413	—	—	14 100	—	1
10 001 » » 12 500	2	14 404	644	40	1	38 579	—	2
50 001 » y más.	1	50 933	1 804	29	—	61 600	2	35
Totales	484	138 486	13 206	346	75	327 778	146	1 148
Valores en $ c/l.	—	2 825 605	234 961	12 110	750	846 962	391	8 852

15. Departamento de Paso de los Libres

a) Extensión total del departamento, 4.034 *Km.²—b) Extensión total de los establecimientos empadronados,* 3968,4361 *Km.²—c) Densidad del ganado bovino relacionada con b:* 67.—*d) Densidad del ganado equino relacionada con b:* 8.—*e) Densidad del ganado ovino relacionada con b:* 58.—*Valor total de todos los ganados del departamento* $ *c/l.* 5.537.649.

Planta Urbana	—	938	902	10	1	95	—	27
10 Hect. y menos.	156	1 943	1 605	41	3	1 083	8	38
11 » á 50	96	4 429	1 500	27	6	11 001	25	122
51 » » 100	32	2 686	999	20	3	3 414	11	98
101 » » 300	69	12 285	2 803	79	51	25 197	60	118
301 » » 500	37	7 947	2 290	41	49	17 428	1	80
501 » » 1 000	35	14 663	2 628	119	98	19 538	6	57
1 001 » » 2 500	63	72 343	8 090	270	190	57 514	82	155
2 501 » » 3 750	23	53 907	4 228	282	67	34 709	—	67
3 751 » » 5 000	9	24 212	2 517	31	52	16 404	18	57
5 001 » » 7 500	5	17 771	1 323	54	19	8 950	—	13
7 501 » » 10 000	5	18 350	1 609	553	12	18 715	—	8
10 001 » » 12 500	1	9 241	565	8	2	3 220	—	—
12 501 » » 25 000	2	25 697	2 776	—	—	14 422	17	61
Totales	533	266 412	33 835	1 535	553	231 690	228	901
Valores en $ c/l.	—	4 395 425	442 496	53 725	5 530	632 345	942	7 186

16. Departamento de Saladas

a) Extensión total del departamento, 2.073 *Km.² — b) Extensión total de los establecimientos empadronados,* 1222,9277 *Km.²—c) Densidad del ganado bovino relacionada con b:* 72.—*d) Densidad del ganado equino relacionada con b:* 11.—*e) Densidad del ganado ovino relacionada con b:* 9.—*Valor total de todos los ganados del departamento:* $ *c/l.* 1.629.242.

Planta Urbana	—	607	208	—	—	—	—	—
10 Hect. y menos.	302	2 525	1 463	6	—	443	62	180
11 » á 50	111	3 181	1 523	1	—	1 378	138	290
51 » » 100	42	2 871	1 235	10	9	1 377	59	144

BIBLIOTECA
DEL
INSTITUTO DE INVESTIGACIONES
ECONOMICAS Y TECNOLÓGICAS
MENDOZA

Cuadro General de la Ganadería *(Continuación)*

Escala de extensiones de las propiedades	Número de propiedades	GANADOS						
		BOVINO	EQUINO	MULAR	ASNAL	OVINO	CAPRINO	PORCINO
		Número	Número	Número	Número	Número	Número	Número

VI. Provincia de Corrientes

16. Departamento de Saladas *(Continuación)*

101 Hect. á 300	35	6 130	1 099	16	4	1 923	96	281
301 » » 500	13	4 094	930	—	—	1 152	—	96
501 » » 1 000	21	10 699	2 083	22	14	1 673	51	142
1 001 » » 2 500	18	18 681	1 931	93	35	1 925	97	181
2 501 » » 3 750	3	6 582	683	65	3	399	66	69
3 751 » » 5 000	4	15 716	986	—	—	54	—	—
5 001 » » 7 500	3	10 112	766	2	2	305	—	37
7 501 » » 10 000	1	7 157	634	—	—	520	—	—
Totales	553	88 355	13 541	215	67	11 149	569	1 420
Valores en $ c/l.	—	1 411 894	169 759	7 525	670	28 312	1 138	9 944

17. Departamento de San Antonio de Itatí

a) Extensión total del departamento, 642 *Km.²* — *b) Extensión total de los establecimientos empadronados.* 503,7396 *Km.²*—*c) Densidad del ganado bovino relacionada con b:* 85.—*d) Densidad del ganado equino relacionada con b:* 9.—*e) Densidad del ganado ovino relacionada con b:* 4.—*Valor total de todos los ganados del departamento: $ c/l.* 707.779.

Planta Urbana	—	899	304	—	—	55	14	17
10 Hect. y menos.	45	1 246	417	—	—	200	5	47
11 » á 50	39	2 305	575	—	—	345	10	53
51 » » 100	8	1 357	129	—	—	64	—	8
101 » » 300	6	2 085	331	—	—	201	24	41
501 » » 1 000	6	11 557	583	7	17	472	9	22
1 001 » » 2 500	5	2 821	628	—	—	333	55	58
2 501 » » 3 750	1	2 540	329	—	—	156	4	—
3 751 » » 5 000	1	1 611	205	—	—	39	—	—
5 001 » » 7 500	1	276	205	—	—	37	—	—
7 501 » » 10 000	1	146	35	—	—	—	—	—
12 501 » » 25 000	1	16 369	958	—	—	313	42	—
Totales	114	43 212	4 699	7	17	2 215	163	246
Valores en $ c/l.	—	639 844	58 773	245	170	6 105	464	2 178

18. Departamento de San Cosme

a) Extensión total del departamento, 550 *Km.²*—*b) Extensión total de los establecimientos empadronados,* 502,2000 *Km².*—*c) Densidad del ganado bovino relacionada con b:* 98.—*d) Densidad del ganado equino relacionada con b:* 23.—*e) Densidad del ganado ovino relacionada con b:* 42.—*Valor total de todos los ganados del departamento $ c/l.* 1.345.122.

Planta Urbana	—	503	273	—	—	—	1	—
10 Hect. y menos.	21	140	75	—	—	—	—	1
11 » á 50	374	8 166	4 332	13	—	830	51	53
51 » » 100	118	6 067	2 662	2	1	913	47	5
101 » » 300	59	5 063	1 694	57	—	993	60	75
301 » » 500	12	1 643	36	53	2	333	5	6
501 » » 1 000	15	3 677	663	13	1	870	5	4
1 001 » » 2 500	4	1 251	285	—	—	99	—	—
25 001 » » 37 500	2	23 056	1 747	230	174	17 210	70	—
Totales	605	49 566	11 767	368	178	21 248	239	144
Valores en $ c/l.	—	1 089 686	182 898	12 880	1 780	56 238	622	1 018

Cuadro General de la Ganadería *(Continuación)*

Escala de extensiones de las propiedades	Número de propiedades	GANADOS						
		BOVINO	EQUINO	MULAR	ASNAL	OVINO	CAPRINO	PORCINO
		Número	Número	Número	Número	Número	Número	Número

VI. Provincia de Corrientes

19. Departamento de San Luis del Palmar

a) Extensión total del departamento, 2.325 *Km.²—b) Extensión total de los establecimientos empadronados,* 1948,6276 *Km.²—c) Densidad del ganado bovino relacionada con b:* 47.—*d) Densidad del ganado equino relacionada con b:* 10.—*e) Densidad del ganado ovino relacionada con b:* 9.—*Valor total de todos los ganados del departamento: $ c/l.* 1.975.426.

Planta Urbana	—	3 050	1 306	—	—	—	—	1
10 Hect. y menos.	52	370	261	1	—	66	—	6
11 » á 50	308	7 078	3 068	12	1	2 778	71	13
51 » » 100	215	11 617	3 869	7	—	3 924	287	104
101 » » 300	193	16 940	4 325	4	46	5 291	720	65
301 » » 500	48	6 642	1 574	1	—	1 839	172	137
501 » » 1 000	38	11 950	1 876	6	4	1 851	169	51
1 001 » » 2 500	23	5 853	1 407	2	—	1 671	74	140
2 501 » » 3 750	6	8 206	760	—	1	562	31	—
3 751 » » 5 000	4	4 844	382	—	—	291	—	—
5 001 » » 7 500	2	7 814	292	—	—	202	—	4
7 501 » » 10 000	1	5 690	254	8	1	416	—	—
10 001 » » 12 500	1	2 715	247	—	—	526	51	—
Totales	891	92 769	19 621	41	53	19 417	1 575	521
Valores en $ c/l.	—	1 677 276	242 787	1 435	530	46 095	3 642	3 661

20. Departamento de San Martín

a) Extensión total del departamento, 9.525 *Km.²— b) Extensión total de los establecimientos empadronados,* 6514,2783 *Km.²— c) Densidad del ganado bovino relacionada con b:* 53.— *d) Densidad del ganado equino relacionada con b:* 6.— *e) Densidad del ganado ovino relacionada con b:* 5.—*Valor total de todos los ganados del departamento, $ c/l* 6.230.762.

Planta Urbana	—	1 094	686	1	6	79	118	9
10 Hect. y menos.	47	408	178	1	—	—	70	61
11 » á 50	416	8 417	3 326	50	2	604	173	808
51 » » 100	123	16 345	3 195	22	7	1 199	79	182
101 » » 300	90	19 588	4 690	60	9	2 339	136	178
301 » » 500	50	16 274	2 970	37	33	2 332	69	99
501 » » 1 000	44	23 540	3 592	33	33	3 586	12	153
1 001 » » 2 500	46	47 894	5 249	30	18	3 819	29	73
2 501 » » 3 750	20	36 315	3 437	31	42	3 514	123	35
3 751 » » 5 000	12	36 183	3 732	80	42	2 364	92	90
5 001 » » 7 500	11	35 175	3 064	44	8	2 574	200	129
7 501 » » 10 000	7	10 629	887	15	26	2 004	—	12
10 001 » » 12 500	2	13 166	1 204	—	—	415	25	12
12 501 » » 25 000	9	39 077	4 731	124	96	8 986	50	41
25 001 » » 37 500	2	45 130	3 368	75	200	1 219	70	42
Totales	879	349 235	44 309	603	522	35 034	1 246	1 924
Valores en $ c/l.	—	5 547 210	547 848	21 105	5 220	92 034	2 528	14 817

21. Departamento de San Miguel

a) Extensión total del departamento, 2.941 *Km.²— b) Extensión total de los establecimientos empadronados,* 2052,6130 *Km.²— c) Densidad del ganado bovino relacionada con b:* 49.— *d) Densidad del ganado equino relacionada con b:* 7.— *e) Densidad del ganado ovino relacionada con b:* 3.—*Valor total de todos los ganados del departamento, $ c/l* 1.875.319.

Planta Urbana	—	14 618	3 088	3	—	1 848	61	228
10 Hect. y menos.	131	892	523	—	1	131	26	34
11 » á 50	211	3 843	1 549	—	—	726	32	189
51 » » 100	30	1 993	603	—	—	519	37	46
101 » » 300	32	5 733	907	1	4	924	78	70

Cuadro General de la Ganadería *(Continuación)*

Escala de extensiones de las propiedades	Número de propiedades	GANADOS						
		BOVINO	EQUINO	MULAR	ASNAL	OVINO	CAPRINO	PORCINO
		Número	Número	Número	Número	Número	Número	Número

VI. Provincia de Corrientes

21. Departamento de San Miguel *(Continuación)*

301 Hect. á 500	8	2 411	314	—	—	375	—	13
501 » » 1 000	19	11 969	1 263	2	—	982	10	35
1 001 » » 2 500	8	3 878	428	15	7	395	—	79
2 501 » » 3 750	7	3 348	625	—	—	133	—	33
5 001 » » 7 500	10	23 362	3 105	83	18	779	17	13
7 501 » » 10 000	2	3 160	266	—	—	30	—	—
10 001 » » 12 500	2	7 574	992	—	—	50	—	—
12 501 » » 25 000	1	9 091	1 010	50	18	570	—	185
25 001 » » 37 500	1	9 400	950	30	14	300	—	—
Totales	462	101 272	15 623	184	62	7 762	261	925
Valores en $ c/l.	—	1 636 831	204 019	6 440	620	20 104	531	6 774

22. Departamento de San Roque

a) Extensión total del departamento, 2.445 *Km.²—b) Extensión total de los establecimientos empadronados,* 2153,1856 *Km.²—c) Densidad del ganado bovino relacionada con b:* 91.—*d) Densidad del ganado equino relacionada con b:* 13.—*e) Densidad del ganado ovino relacionada con b:* 15.—*Valor total de todos los ganados del departamento: $ c/l* 3.765.062.

Planta Urbana —	1 328	673	5	—	—	8	22
10 Hect. y menos. 94	727	287	1	—	129	38	50
11 » á 50 160	7 459	2 832	27	25	890	111	636
51 » » 100 90	5 563	2 265	20	8	1 882	133	267
101 » » 300 64	7 775	2 959	28	29	2 643	158	103
301 » » 500 37	8 051	836	46	31	3 579	173	73
501 » » 1 000 30	12 979	2 590	109	62	3 904	213	120
1 001 » » 2 500 28	26 478	4 159	164	76	4 862	61	157
2 501 » » 3 750 4	9 063	1 280	12	7	1 139	16	114
3 751 » » 5 000 8	24 803	1 597	64	21	3 276	190	95
5 001 » » 7 500 9	38 803	2 911	28	133	3 470	102	398
7 501 » » 10 000 2	12 394	2 058	4	22	2 827	39	254
10 001 » » 12 500 2	17 144	2 530	149	6	2 647	—	669
12 501 » » 25 000 2	13 836	898	30	2	1 810	—	—
25 001 » » 37 500 1	16 238	935	40	27	428	—	—
Totales 531	202 641	29 110	727	449	33 486	1 242	2 958
Valores en $ c/l. —	3 277 939	349 941	25 445	4 490	83 834	2 838	20 575

23. Departamento de Santo Tomé

a) Extensión total del departamento, 7.597 *Km.²—b) Extensión total de los establecimientos empadronados,* 6503,2572 *Km.²—c) Densidad del ganado bovino relacionada con b:* 51.—*d) Densidad del ganado equino relacionada con b:* 5.—*e) Densidad del ganado ovino relacionada con b:* 4.—*Valor total de todos los ganados del departamento: $ c/l.* 5.365.295.

Planta Urbana —	535	405	—	—	—	—	79
10 Hect. y menos. 21	186	104	—	—	—	—	63
11 » á 50 93	2 333	751	10	1	402	98	145
51 » » 100 13	1 211	295	21	1	252	8	27
101 » » 300 2	1 050	149	—	—	441	—	—
301 » » 500 8	2 682	264	4	1	273	21	13
501 » » 1 000 20	9 868	1 818	53	36	1 291	129	65
1 001 » » 2 500 36	40 573	5 039	269	84	3 488	207	148
2 501 » » 3 750 15	26 011	3 377	49	16	2 067	381	127
3 751 » » 5 000 5	10 136	1 948	230	88	1 203	443	159
5 001 » » 7 500 19	54 602	7 662	464	80	4 619	276	182
7 501 » » 10 000 10	54 045	5 316	151	96	3 264	100	67
10 001 » » 12 500 7	44 196	3 747	84	18	2 016	—	62
12 501 » » 25 000 9	42 864	5 366	188	97	2 141	359	77
25 001 » » 37 500 3	44 523	2 687	103	37	2 687	—	40
Totales 261	331 815	38 928	1 626	555	24 144	2 022	1 254
Valores en $ c/l. —	4 290 254	439 085	56 910	5 550	59 340	4 809	9 347

59°
58°
57°
56°
27°
28°
Corrientes
San Cosme
Itati
Lomas
S. Ant. de Itati
San Luis
Caacati
San Miguel
Empedrado
Mburucuyá
Saladas
Ituzaingó
Santo Tomé
Bella Vista
Concepción
San Roque
La Cruz

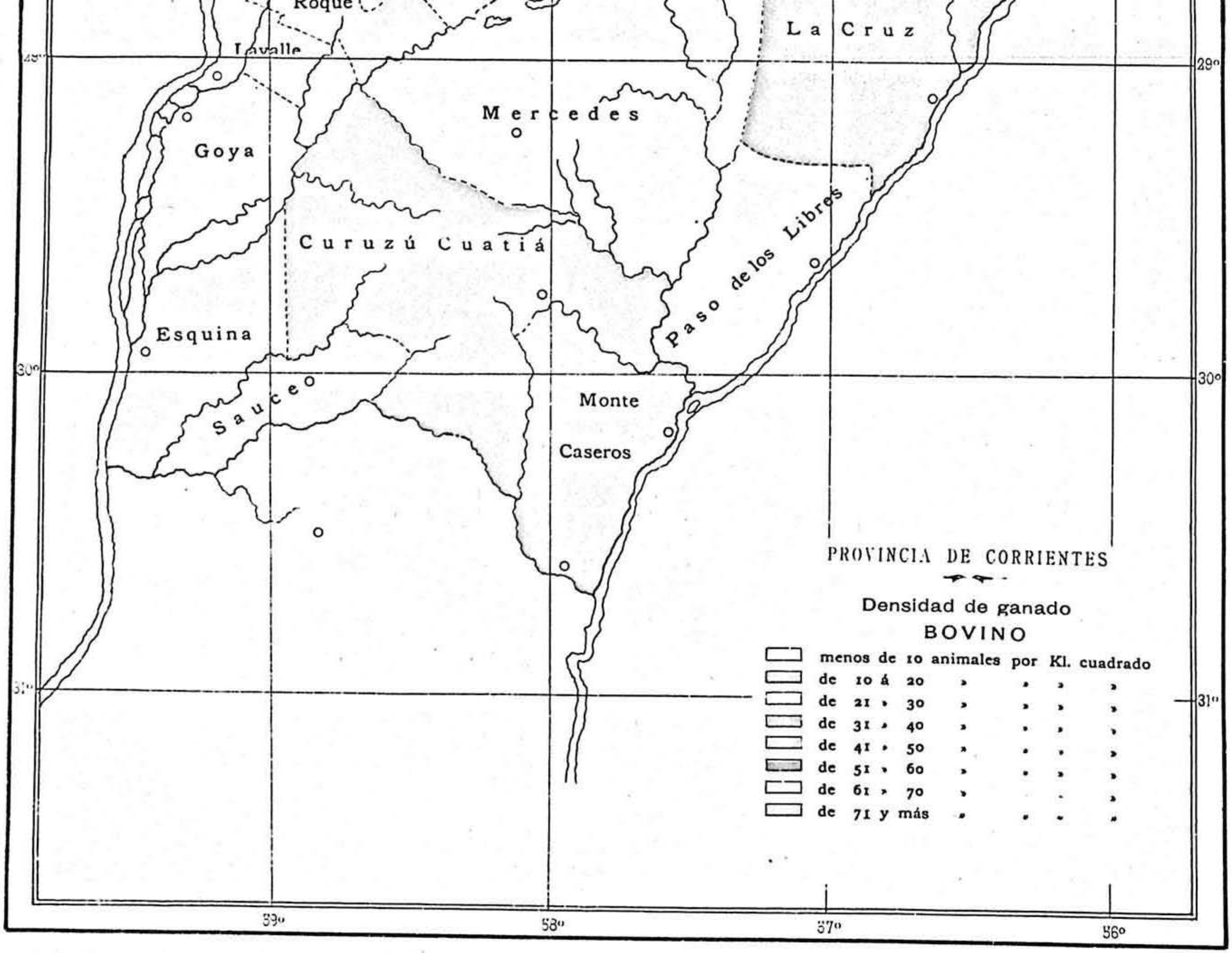
Roque
Lavalle
La Cruz
Mercedes
Goya
Curuzú Cuatiá
Paso de los Libres
Esquina
Sauce
Monte
Caseros
29°
30°
31°
59°
58°
57°
56°
PROVINCIA DE CORRIENTES
Densidad de ganado
BOVINO
menos de 10 animales por Kl. cuadrado
de 10 á 20 » » » »
de 21 » 30 » » » »
de 31 » 40 » » » »
de 41 » 50 » » » »
de 51 » 60 » » » »
de 61 » 70 » » » »
de 71 y más » » » »

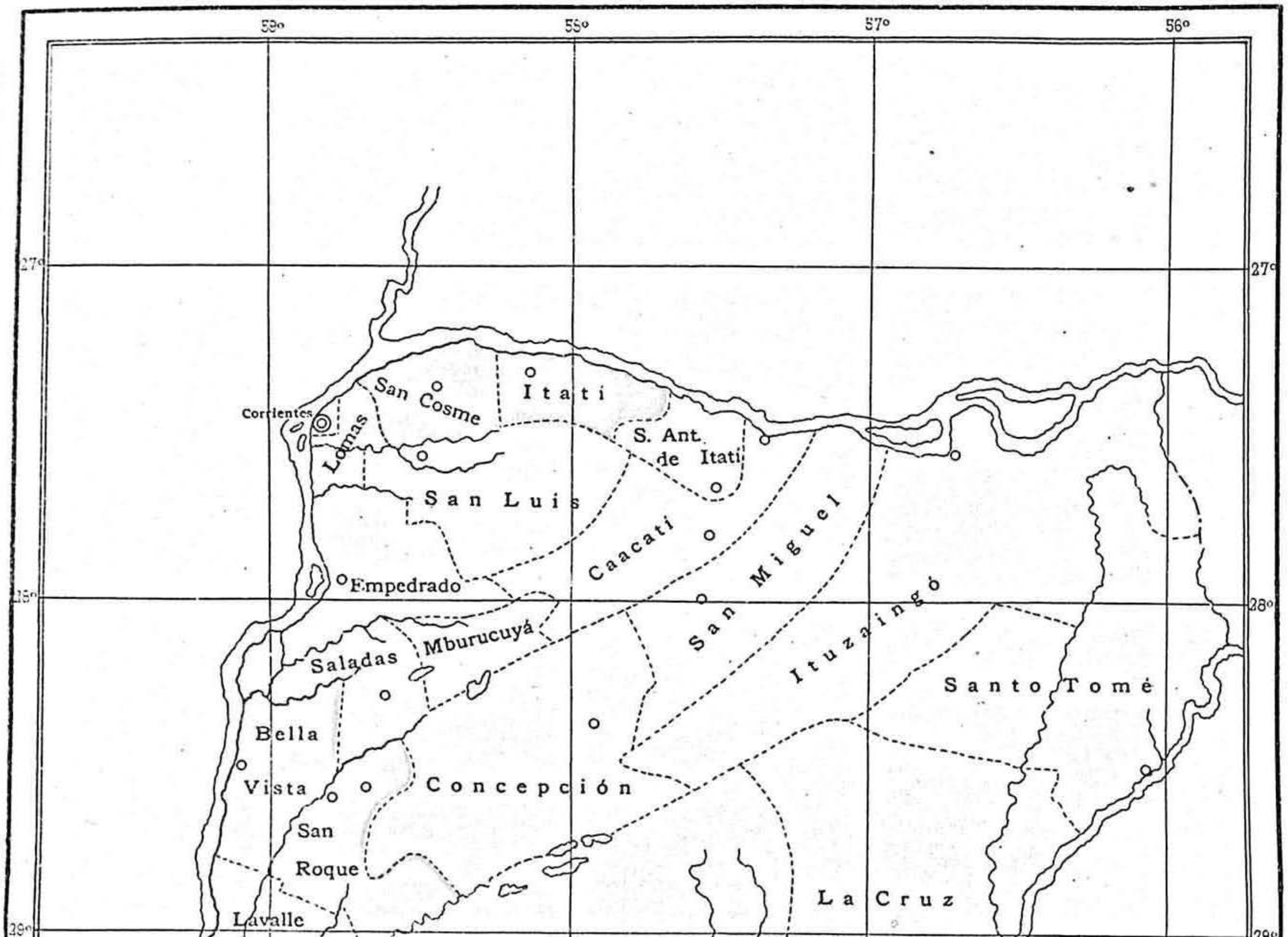
59°
58°
57°
56°
27°
28°
29°
Corrientes
Lomas
San Cosme
Itati
S. Ant. de Itati
San Luis
Caacati
San Miguel
Empedrado
Mburucuyá
Saladas
Bella Vista
Concepción
San Roque
Lavalle
Ituzaingó
Santo Tomé
La Cruz

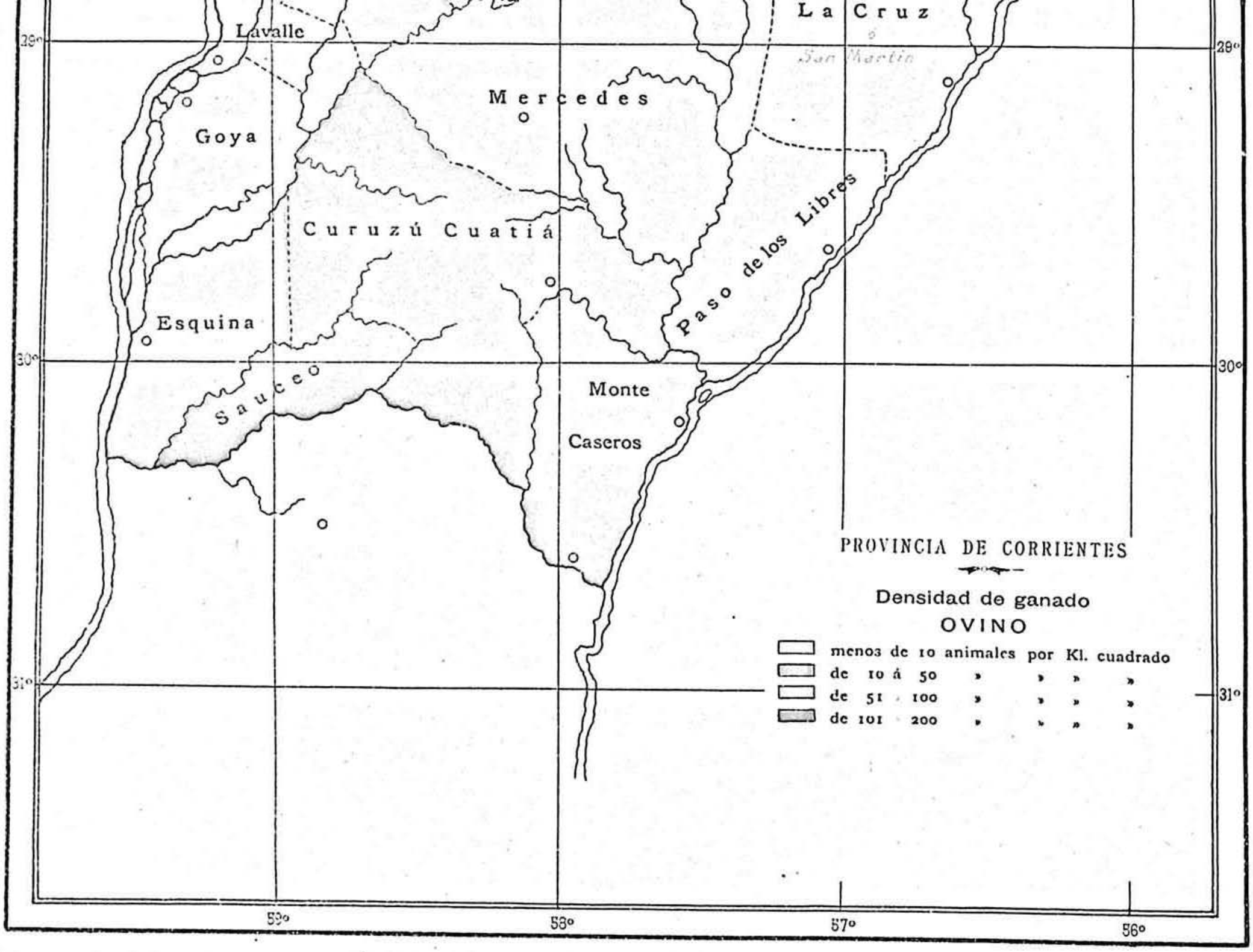
Lavalle
La Cruz
San Martin
Mercedes
Goya
Curuzú Cuatiá
Paso de los Libres
Esquina
Sauce
Monte Caseros
29°
30°
31°
59°
58°
57°
56°
PROVINCIA DE CORRIENTES
Densidad de ganado
OVINO
menos de 10 animales por Kl. cuadrado
de 10 á 50 » » » »
de 51 á 100 » » » »
de 101 á 200 » » » »

59°
58°
57°
56°
27°
28°
29°
Corrientes
San Cosme
Itati
Lomas
S. Ant. de Itati
San Luis
Caacatí
San Miguel
Empedrado
Mburucuyá
Saladas
Ituzaingó
Santo Tomé
Bella Vista
Concepción
San Roque
La Cruz
Lavalle
San Martín

Lavalle

San Martin

Mercedes

Goya

Curuzú Cuatiá

Paso de los Libres

Esquina

Sauce

Monte Caseros

29°

30°

31°

59°

58°

57°

56°

PROVINCIA DE CORRIENTES

Densidad de ganado

EQUINO

- menos de 10 animales por Kl. cuadrado
- de 10 á 20 » » » »
- de 21 » 30 » » » »

Cuadro General de la Ganadería *(Continuación)*

Escala de extensiones de las propiedades	Número de propiedades	GANADOS						
		BOVINO	EQUINO	MULAR	ASNAL	OVINO	CAPRINO	PORCINO
		Número	Número	Número	Número	Número	Número	Número

VI. Provincia de Corrientes

24. Departamento de Sauce

a) Extensión total del departamento, 2.474 km.²—b) Extensión total de los establecimientos empadronados, 2151,0130 km²—c) Densidad del ganado bovino relacionada con b: 50.—d) Densidad del ganado equino relacionada con b: 8.—e) Densidad del ganado ovino relacionada con b: 176.—Valor total de todos los ganados del departamento: $ c/l. 3.128.103.

Planta Urbana	—	3 183	2 991	31	73	18 342	375	98
10 Hect. y menos.	6	217	135	—	—	437	21	4
11 » á 50	56	1 463	826	—	—	8 812	50	11
51 » » 100	19	753	428	6	1	3 379	28	3
101 » » 300	75	4 927	2 321	24	4	37 133	217	14
301 » » 500	29	3 118	2 499	23	7	29 740	256	7
501 » » 1 000	33	10 329	2 201	1	3	53 765	168	37
1 001 » » 2 500	27	23 939	2 363	23	10	81 871	185	27
2 501 » » 3 750	4	7 115	557	15	2	22 504	—	5
3 751 » » 5 000	6	18 511	1 644	2	—	52 494	6	15
5 001 » » 7 500	3	9 745	1 526	—	—	30 509	—	—
7 501 » » 10 000	1	1 782	177	—	—	—	—	—
10 001 » » 12 500	1	11 810	526	—	—	15 450	—	—
12 501 » » 25 000	2	11 561	1 041	42	29	24 007	200	—
Totales	262	108 453	19 235	167	129	378 743	1 506	221
Valores en $ c/l.	—	1 918 629	231 096	5 845	1 290	964 940	4 434	1 869

Toda la Provincia

a) Extensión total de la provincia, 86.879 Km.²—b) Extensión total de los establecimientos empadronados, 68535,7989 Km.²—c) Densidad del ganado bovino relacionada con b: 62.—d) Densidad del ganado equino relacionada con b: 8.—e) Densidad del ganado ovino relacionada con b: 45.—Valor total de todos los ganados de la provincia: $ c/l. 90.344.211.

Planta Urbana	—	61 438	26 932	129	80	23 095	1 259	1 266
10 Hect. y menos.	2 620	29 013	15 585	186	10	6 295	615	2 100
11 » á 50	4 190	111 403	48 831	590	57	52 047	2 684	6 168
51 » » 100	1 643	118 807	37 327	335	69	53 801	2 812	3 031
101 » » 300	1 767	227 034	61 485	871	392	218 975	6 411	4 106
301 » » 500	660	148 857	32 778	575	237	169 560	2 443	1 976
501 » » 1 000	774	324 253	55 357	1 148	524	386 662	3 406	2 584
1 001 » » 2 500	713	592 979	79 642	2 440	889	743 061	3 592	2 944
2 501 » » 3 750	196	385 601	37 904	1 280	345	289 875	1 474	1 780
3 751 » » 5 000	118	304 085	31 571	1 100	492	233 497	1 584	1 410
5 001 » » 7 500	139	511 247	43 902	1 147	673	291 687	987	1 299
7 501 » » 10 000	73	342 328	28 790	1 069	448	156 072	471	956
10 001 » » 12 500	41	308 523	26 537	782	567	145 308	846	834
12 501 » » 25 000	59	451 144	44 806	1 819	945	235 782	1 044	565
25 001 » » 37 500	19	284 766	21 988	895	599	61 852	348	144
37 501 » » 50 000	1	23 484	891	3	—	9 394	—	—
50 001 » y más.	1	50 933	1 804	29	—	61 600	2	35
Totales	13 014	4 275 895	595 130	14 398	6 327	3 138 563	29 978	31 198
Valores en $ c/l.	—	73 092 498	7 848 954	503 930	63 270	8 532 604	74 271	228 684

Cuadro General de la Ganadería *(Continuación)*

Escala de extensiones de las propiedades	Número de propiedades	GANADOS						
		BOVINO	EQUINO	MULAR	ASNAL	OVINO	CAPRINO	PORCINO
		Número	Número	Número	Número	Número	Número	Número

VII. Provincia de Córdoba

1. Departamento de La Capital

a) Extensión total del departamento, 576 *km.²—b) Extensión total de los establecimientos empadronados,* 328,3240 *km.²—c) Densidad del ganado bovino relacionada con b:* 48.—*d) Densidad del ganado equino relacionada con b:* 28.—*e) Densidad del ganado ovino relacionada con b:* 2.—*Valor total de todos los ganados del departamento: $ c/l.* 993.575.

Planta Urbana	—	1 147	2 615	729	—	—	—	60
10 Hect. y menos.	321	1 142	1 248	623	8	48	511	742
11 » á 50	258	3 467	2 002	682	34	305	984	705
51 » » 100	60	2 071	1 021	165	8	143	100	155
101 » » 300	48	3 342	1 305	354	17	148	212	111
301 » » 500	13	2 058	468	172	4	24	340	42
501 » » 1 000	6	1 525	537	80	28	29	342	69
1 001 » » 2 500	2	878	205	94	1	—	—	10
Totales	708	15 630	9 401	2 899	100	697	2 489	1 894
Valores en $ c/l.	—	576 227	270 223	115 960	1 000	3 478	6 160	20 527

2. Departamento de Calamuchita

a) Extensión total del departamento, 5.199 *Km.²—b) Extensión total de los establecimientos empadronados,* 3575,5912 *Km.²—c) Densidad del ganado bovino relacionada con b:* 22.—*d) Densidad del ganado equino relacionada con b:* 7.—*e) Densidad del ganado ovino relacionada con b:* 19.—*Valor total de todos los ganados del departamento: $ c/l.* 2.940.271.

Planta Urbana	—	84	50	3	1	—	44	1
10 Hect. y menos.	97	1 102	726	39	21	1 311	1 593	9
11 » á 50	313	7 025	3 691	219	124	9 638	7 277	53
51 » » 100	223	6 834	3 566	201	107	7 924	9 624	33
101 » » 300	285	15 082	6 430	511	222	13 884	12 996	95
301 » » 500	154	13 316	4 468	507	122	12 228	7 544	52
501 » » 1 000	95	12 317	3 615	834	91	9 797	4 976	18
1 001 » » 2 500	41	9 791	2 751	259	47	7 182	3 493	88
2 501 » » 3 750	15	6 560	1 164	120	23	3 759	1 193	46
3 751 » » 5 000	3	1 822	171	26	1	1 703	239	—
5 001 » » 7 500	1	1 100	62	—	—	—	—	—
7 501 » » 10 000	1	2 121	227	5	2	75	250	—
10 001 » » 12 500	1	3 510	420	10	—	1 607	847	—
Totales	1 229	80 664	27 341	2 734	761	69 108	50 076	395
Valores en $ c/l.	—	2 067 232	497 854	109 360	7 610	148 941	104 865	4 406

3. Departamento de Colón (Anejos Norte)

a) Extensión total del departamento, 2.889 *Km.²—b) Extensión total de los establecimientos empadronados,* 1532,6091 *Km.²—c) Densidad del ganado bovino relacionada con b:* 31.—*d) Densidad del ganado equino relacionada con b:* 9.—*e) Densidad del ganado ovino relacionada con b:* 4.—*Valor total de todos los ganados del departamento: $ c/l.* 1.935.109.

Planta Urbana	—	119	417	56	4	12	70	127
10 Hect. y menos.	459	2 576	1 714	246	41	476	4 153	1 026
11 » á 50	341	5 619	2 566	391	57	1 142	7 598	986
51 » » 100	103	3 583	1 286	254	28	685	3 611	279
101 » » 300	174	9 627	3 181	480	70	2 055	7 521	429
301 » » 500	36	3 855	949	192	20	988	2 091	50
501 » » 1 000	32	5 445	1 445	338	27	689	2 413	41
1 001 » » 2 500	19	8 523	1 282	410	40	516	1 829	70
2 501 » » 3 750	4	4 272	588	64	37	35	567	47
3 751 » » 5 000	3	2 223	239	75	10	38	1 478	—
5 001 » » 7 500	1	1 630	210	90	—	102	250	—
Totales	1 172	47 502	13 877	2 596	334	6 738	31 581	3 055
Valores en $ c/l.	—	1 409 745	309 302	103 840	3 310	18 126	66 738	24 018

Cuadro General de la Ganadería *(Continuación)*

Escala de extensiones de las propiedades	Número de propiedades	GANADOS						
		BOVINO	EQUINO	MULAR	ASNAL	OVINO	CAPRINO	PORCINO
		Número	Número	Número	Número	Número	Número	Número

VII. Provincia de Córdoba

4. Departamento de Cruz del Eje

a) Extensión total del departamento, 7.128 Km.²—b) Extensión total de los establecimientos empadronados, 4056,8789 Km.²—c) Densidad del ganado bovino relacionada con b: 14.—d) Densidad del ganado equino relacionada con b: 4.—e) Densidad del ganado ovino relacionada con b: 10. — Valor total de todos los ganados del departamento: $ c/l. 2.439.822.

Planta Urbana	—	109	187	74	17	2	93	2
10 Hect. y menos.	276	1 484	1 106	251	210	1 959	7 088	132
11 » á 50	543	8 096	3 974	837	721	9 459	23 495	657
51 » » 100	197	5 986	2 017	509	315	4 516	13 352	351
101 » » 300	215	8 371	3 127	903	508	6 200	15 634	455
301 » » 500	55	4 866	1 253	308	92	1 162	4 886	211
501 » » 1 000	79	5 287	1 334	358	209	5 763	9 256	402
1 001 » » 2 500	49	6 830	1 673	364	238	5 281	5 593	243
2 501 » » 3 750	11	3 305	585	131	32	1 013	1 437	59
3 751 » » 5 000	5	1 042	171	52	17	161	708	2
5 001 » » 7 500	8	4 930	1 721	365	294	1 863	6 830	142
7 501 » » 10 000	4	2 630	315	117	56	603	3 276	34
10 001 » » 12 500	1	1 186	216	30	1	1 062	450	—
12 501 » » 25 000	2	3 183	559	53	71	1 112	4 365	112
Totales	1 445	57 305	18 238	4 352	2 781	40 156	96 463	2 802
Valores en $ c/l.	—	1 580 684	349 774	174 080	27 810	94 274	194 537	18 663

5. Departamento de General Roca

a) Extensión total del departamento, 14.133 Km.²—b) Extensión total de los establecimientos empadronados, 10892,9559 Km.²—c) Densidad del ganado bovino relacionada con b: 25.—d) Densidad del ganado equino relacionada con b: 6.—e) Densidad del ganado ovino relacionada con b: 33.—Valor total de todos los ganados del departamento: $ c/l. 14.093.165.

Planta Urbana	—	29	629	18	1	2	6	152
10 Hect. y menos.	119	600	2 047	40	—	695	11	237
11 » á 50	94	1 205	2 040	65	9	2 896	34	314
51 » » 100	56	1 295	1 695	84	1	3 405	21	342
101 » » 300	327	7 445	13 073	1 443	94	13 575	160	2 283
301 » » 500	227	7 582	11 586	1 965	57	12 157	59	2 112
501 » » 1 000	145	10 432	8 974	2 237	26	20 433	29	1 323
1 001 » » 2 500	103	41 805	8 218	729	72	106 236	82	963
2 501 » » 3 750	10	6 318	903	27	1	17 257	—	49
3 751 » » 5 000	36	54 724	7 855	377	41	51 869	97	1 707
5 001 » » 7 500	5	10 150	751	98	26	5 545	34	60
7 501 » » 10 000	19	67 284	5 172	263	65	43 063	181	1 084
10 001 » » 12 500	5	14 510	1 983	125	4	4 844	—	26
12 501 » » 25 000	5	14 301	2 674	149	94	58 204	153	15
25 001 » » 37 500	2	20 018	2 106	410	124	13 197	—	55
50 001 » y más ..	1	17 278	3 112	351	168	1 733	663	40
Totales	1 154	271 976	72 818	8 381	783	355 112	1 530	10 762
Valores en $ c/l.	—	10 229 675	2 261 230	335 240	7 830	1 147 368	3 408	108 414

6. Departamento de Ischilín

a) Extensión total del departamento, 5.750 Km.²—b) Extensión total de los establecimientos empadronados, 2799.5650 Km.²—c) Densidad del ganado bovino relacionada con b: 23.—d) Densidad del ganado equino relacionada con b: 4.—e) Densidad del ganado ovino relacionada con b: 5.—Valor total de todo el ganado del departamento: $ c/l. 2.736.673.

Planta Urbana	—	16	92	11	18	—	81	5
10 Hect. y menos.	246	2 466	670	435	283	1 417	3 349	100
11 » á 50	380	5 726	2 668	627	474	4 304	13 496	210
51 » » 100	117	4 065	1 457	370	225	1 810	6 272	80

Cuadro General de la Ganadería *(Continuación)*

Escala de extensiones de las propiedades	Número de propiedades	GANADOS						
		BOVINO	EQUINO	MULAR	ASNAL	OVINO	CAPRINO	PORCINO
		Número	Número	Número	Número	Número	Número	Número

VII. Provincia de Córdoba

6. Departamento de Ischilín *(Continuación)*

101 Hect. á 300	159	7 223	2 317	761	353	3 160	10 199	179
301 » » 500	47	2 901	802	255	84	825	3 641	74
501 » » 1 000	42	4 566	859	298	60	1 138	4 414	46
1 001 » » 2 500	30	12 509	1 574	790	171	1 784	3 420	88
2 501 » » 3 750	9	5 415	496	212	72	182	1 478	15
3 751 » » 5 000	7	1 899	256	139	29	253	700	7
5 001 » » 7 500	6	2 622	298	177	52	23	595	18
7 501 » » 10 000	1	2 510	179	104	20	—	260	—
10 001 » » 12 500	3	2 009	109	27	13	204	520	—
12 501 » » 25 000	2	3 172	190	45	3	—	210	—
Totales	1 049	57 099	11 967	4 251	1 862	15 100	48 626	822
Valores en $ c/l.	—	2 206 576	240 203	170 040	18 620	36 791	98 357	6 046

7. Departamento de Juárez Celman

a) Extensión total del departamento, 13.460 *Km.²—b) Extensión total de los establecimientos empadronados,* 9362,0289 *Km.²—c) Densidad del ganado bovino relacionada con b:* 24.—*d) Densidad del ganado equino relacionada con b:* 9.—*e) Densidad del ganado ovino relacionada con b:* 12.—*Valor total de todos los ganados del departamento: $ c/l.* 11.561.983.

Planta Urbana	—	168	1 175	17	2	18	20	135
10 Hect. y menos.	77	433	1 137	18	—	426	3	202
11 » á 50	69	1 197	1 644	145	9	404	—	258
51 » » 100	86	2 411	2 777	108	13	3 458	9	728
101 » » 300	310	11 718	12 160	889	36	8 510	177	3 543
301 » » 500	120	6 710	6 705	1 028	21	8 064	11	1 993
501 » » 1 000	63	9 347	5 021	811	120	8 391	16	1 292
1 001 » » 2 500	49	19 409	7 886	523	52	18 365	40	2 618
2 501 » » 3 750	19	14 590	5 127	401	7	6 204	4	348
3 751 » » 5 000	10	5 700	4 362	299	117	4 299	—	412
5 001 » » 7 500	11	20 421	5 377	703	6	7 417	5	481
7 501 » » 10 000	6	12 341	4 762	571	60	3 625	—	890
10 001 » » 12 500	7	29 042	8 006	763	52	4 335	63	2 183
12 501 » » 25 000	9	35 682	8 146	445	16	37 552	—	277
25 001 » » 37 500	1	2 988	2 206	239	2	110	8	295
37 501 » » 50 000	1	7 422	2 425	411	56	1 698	—	307
50 001 » y más. .	3	45 292	10 980	561	37	6 552	—	157
Totales	841	224 871	89 896	7 932	606	119 428	356	16 119
Valores en $ c/l.	—	8 014 566	2 700 195	317 280	6 060	384 773	1 225	137 884

8. Departamento de Marcos Juarez

a) Extensión total del departamento, 10.350 *Km.²—b) Extensión total de los establecimientos empadronados,* 7245,7950 *Km.²—c) Densidad del ganado bovino relacionada con b:* 37.—*d) Densidad del ganado equino relacionada con b:* 10.—*e) Densidad del ganado ovino relacionada con b:* 14.—*Valor total de todos los ganados del departamento: $ c/l.* 12.923.174.

Planta Urbana	—	532	3 147	19	2	27	18	271
10 Hect. y menos.	75	211	1 028	22	—	173	—	206
11 » á 50	94	1 008	2 997	336	7	572	23	458
51 » » 100	155	2 024	3 379	192	9	1 544	33	712
101 » » 300	693	14 132	19 004	2 662	45	7 439	84	4 256
301 » » 500	292	17 328	14 857	1 861	83	3 760	23	2 624
501 » » 1 000	162	20 687	10 990	1 589	2 043	9 345	347	1 980
1 001 » » 2 500	61	27 729	7 247	879	7	16 019	38	752

Cuadro General de la Ganadería *(Continuación)*

Escala de extensiones de las propiedades	Número de propiedades	GANADOS						
		BOVINO	EQUINO	MULAR	ASNAL	OVINO	CAPRINO	PORCINO
		Número	Número	Número	Número	Número	Número	Número

VII. Provincia de Córdoba

8. Departamento de Márcos Juárez *(Continuación)*

2 501 Hect. á 3 750	10	24 553	3 017	225	35	9 039	—	670
3 751 » » 5 000	8	12 364	2 088	107	—	3 551	2	61
5 001 » » 7 500	15	42 981	5 244	247	48	18 008	143	541
7 501 » » 10 000	3	6 505	1 370	165	26	4 559	—	146
12 501 » » 25 000	4	45 721	3 573	277	72	32 931	7	339
50 001 » y más..	2	59 123	623	1	1	515	—	6
Totales	1 574	274 898	78 564	8 582	2 378	107 482	718	13 022
Valores en $ c/l.	—	9 687 741	2 370 573	343 280	25 780	376 513	1 619	119 668

9. Departamento de Minas

a) Extensión total del departamento, 4.002 *Km.²—b) Extensión total de los establecimientos empadronados,* 2514,7405 *Km.²—c) Densidad del ganado bovino relacionada con b:* 12.—*d) Densidad del ganado equino relacionada con b:* 3. —*e) Densidad del ganado ovino relacionada con b:* 5.—*Valor total de todos los ganados del departamento: $ c/l.* 1.138.411.

Planta Urbana	—	103	49	—	2	—	13	—
10 Hect. y menos.	90	662	439	59	117	338	1 778	97
11 » á 50	206	3 350	1 644	365	342	3 209	9 573	347
51 » » 100	54	1 476	498	97	93	1 170	2 734	72
101 » » 300	80	2 825	1 234	225	221	1 877	6 162	305
301 » » 500	30	1 585	464	189	89	722	3 698	91
501 » » 1 000	32	3 071	508	126	79	1 032	4 461	118
1 001 » » 2 500	21	4 274	648	211	91	910	3 701	152
2 501 » » 3 750	5	1 361	276	62	45	300	1 278	166
3 751 » » 5 000	1	1 124	201	33	220	169	1 087	69
5 001 » » 7 500	5	2 149	254	76	61	668	1 570	32
7 501 » » 10 000	6	3 543	775	170	158	981	4 087	98
10 001 » » 12 500	2	1 460	525	165	200	445	5 475	132
12 501 » » 25 000	2	3 754	205	38	39	—	561	—
Totales	534	30 737	7 720	1 816	1 757	11 821	46 178	1 679
Valores en $ c/l.	—	766 334	147 410	72 640	17 570	28 745	94 810	10 902

10. Departamento de Pocho

a) Extensión total del departamento, 2.989 *Km.²—b) Extensión total de los establecimientos empadronados,* 1478,1344 *Km.²—c) Densidad del ganado bovino relacionada con b:* 22.—*d) Densidad del ganado equino relacionada con b:* 7. —*e) Densidad del ganado ovino relacionada con b:* 31.—*Valor total de todos los ganados del departamento: $ c/l.* 1.346.149.

10 Hect. y menos.	85	563	437	66	90	1 927	2 442	105
11 » á 50	188	3 166	1 837	297	194	8 640	7 947	498
51 » » 100	146	3 409	2 081	215	379	9 411	6 799	265
101 » » 300	179	7 273	3 266	588	328	8 747	9 886	384
301 » » 500	45	3 670	1 144	267	78	3 021	2 846	128
501 » » 1 000	31	3 408	1 075	342	96	4 154	1 917	59
1 001 » » 2 500	10	6 592	963	250	96	3 781	2 198	87
2 501 » » 3 750	6	2 438	338	118	26	1 965	244	34
3 751 » » 5 000	2	859	88	18	1	—	21	—
5 001 » » 7 500	2	599	347	54	44	2 329	493	19
7 501 » » 10 000	1	1 364	331	58	23	1 995	672	16
10 001 » » 12 500	1	430	34	25	—	51	144	—
12 501 » » 25 000	1	136	20	18	2	—	78	—
Totales	697	33 907	11 961	2 316	1 357	46 021	35 687	1 595
Valores en $ c/l.	—	850 652	210 770	92 640	13 570	89 966	76 306	12 245

Cuadro General de la Ganadería *(Continuación)*

Escala de extensiones de las propiedades	Número de propiedades	GANADOS						
		BOVINO	EQUINO	MULAR	ASNAL	OVINO	CAPRINO	PORCINO
		Número	Número	Número	Número	Número	Número	Número

VII. Provincia de Córdoba

11. Departamento de Punilla

a) Extensión total del departamento, 2.455 Km.²—b) Extensión total de los establecimientos empadronados, 2308,5647 Km.²—c) Densidad del ganado bovino relacionada con b: 17.—d) Densidad del ganado equino relacionada con b: 5.—e) Densidad del ganado ovino relacionada con b: 16.—Valor total de todos los ganados del departamento: $ c/l 1.565.331.

Planta Urbana		—	11	64	17	2	—	—	3
10 Hect. y menos.		121	1 349	745	126	59	197	999	86
11 » á 50		104	2 550	1 126	98	62	1 364	3 753	55
51 » » 100		56	2 325	886	106	30	1 635	1 469	47
101 » » 300		70	1 019	1 471	295	84	4 899	3 272	50
301 » » 500		37	3 265	1 138	303	48	2 194	3 327	127
501 » » 1 000		34	5 348	1 220	151	79	4 205	3 116	128
1 001 » » 2 500		35	7 917	2 079	371	75	5 561	5 981	269
2 501 » » 3 750		2	576	216	36	10	900	860	8
3 751 » » 5 000		4	1 353	413	80	51	106	3 696	41
5 001 » » 7 500		4	3 095	508	111	31	1 138	3 646	30
7 501 » » 10 000		3	6 414	1 388	155	148	7 590	1 360	—
10 001 » » 12 500		1	1 884	249	78	78	145	1 646	16
12 501 » » 25 000		1	289	213	8	14	642	507	—
37 501 » » 50 000		1	1 950	720	82	64	6 867	3 458	116
Totales		473	39 315	12 436	2 017	835	37 443	37 090	976
Valores en $ c/l.		—	1 039 189	249 988	80 680	8 350	103 306	75 881	7 937

12. Departamento de Río Cuarto

a) Extensión total del departamento, 18.687 Km.² — b) Extensión total de los establecimientos empadronados, 13815,8063 Km.²—c) Densidad del ganado bovino relacionada con b: 26.—d) Densidad del ganado equino relacionada con b: 8.—e) Densidad del ganado ovino relacionada con b: 21.—Valor total de todos los ganados del departamento: $ c/l. 17.013.784.

Planta Urbana		—	1 684	3 826	422	15	668	395	107
10 Hect. y menos.		82	595	1 :61	41	2 007	680	387	120
11 » á 50		355	5 879	5 645	492	48	13 112	2 129	858
51 » » 100		355	7 793	6 396	430	48	15 760	2 249	1 263
101 » » 300		843	31 654	26 186	2 735	166	57 410	6 593	4 025
301 » » 500		287	13 724	13 595	2 049	102	14 467	1 807	1 737
501 » » 1 000		174	26 236	10 049	1 055	111	25 240	3 017	1 114
1 001 » » 2 500		110	30 014	6 439	466	150	38 104	3 036	1 533
2 501 » » 3 750		22	22 684	2 045	233	31	18 362	339	261
3 751 » » 5 000		22	27 131	4 699	140	7	21 423	975	772
5 001 » » 7 500		17	20 779	3 746	433	75	9 840	237	631
7 501 » » 10 000		12	24 715	2 404	177	47	10 868	50	708
10 001 » » 12 500		5	7 282	1 952	38	3	13 540	—	73
12 501 » » 25 000		14	55 625	8 358	553	154	34 820	3 741	729
25 001 » » 37 500		2	16 879	3 680	210	50	10 220	—	—
37 501 » » 50 000		2	19 645	2 743	47	6	3 973	1 765	6
50 001 » y más...		3	47 887	11 406	822	71	6 898	1 072	35
Totales		2 305	360 206	114 330	10 343	3 091	295 385	27 792	13 972
Valores en $ c/l.		—	12 532 299	3 001 427	413 720	30 910	848 912	61 449	125 067

Cuadro General de la Ganadería *(Continuación)*

Escala de extensiones de las propiedades	Número de propiedades	GANADOS						
		BOVINO	EQUINO	MULAR	ASNAL	OVINO	CAPRINO	PORCINO
		Número	Número	Número	Número	Número	Número	Número

VII. Provincia de Córdoba

13. Departamento de Río Primero

a) Extensión total del departamento, 5.708 *Km.²—b) Extensión total de los establecimientos empadronados,* 4677,4752 *Kms.²—c) Densidad del ganado bovino relacionada con b:* 18.—*d) Densidad del ganado equino relacionada con b:* 6.—*e) Densidad del ganado ovino relacionada con b:* 19.—*Valor total de todos los ganados del departamento: $ c/l.* 3.530.127.

Planta Urbana	—	139	242	51	—	—	43	1
10 Hect. y menos.	124	1 771	972	94	7	1 182	2 957	74
11 » á 50	427	7 365	3 629	189	50	7 121	11 460	484
51 » » 100	287	7 471	3 014	180	130	6 337	9 474	347
101 » » 300	527	21 263	8 292	760	177	20 549	24 885	835
301 » » 500	149	9 608	3 586	432	71	8 356	9 941	251
501 » » 1 000	128	14 117	3 854	606	57	8 617	8 150	261
1 001 » » 2 500	63	11 240	2 175	217	40	32 856	4 272	66
2 501 » » 3 750	23	5 324	858	52	6	1 850	1 594	12
3 751 » » 5 000	4	2 254	183	19	—	149	206	—
5 001 » » 7 500	3	1 721	339	18	23	678	490	21
7 501 » » 10 000	1	952	30	5	—	25	42	—
Totales	1 736	83 225	27 174	2 623	561	87 820	73 614	2 352
Valores en $ c/l.	—	2 565 595	500 882	104 920	5 610	183 656	152 915	16 549

14. Departamento de Río Segundo

a) Extensión total del departamento, 5.431 *Km.²—b) Extensión total de los establecimientos empadronados,* 3703,4000 *Km.²—c) Densidad del ganado bovino relacionada con b:* 20.—*d) Densidad del ganado equino relacionada con b:* 13.—*e) Densidad del ganado ovino relacionada con b:* 24.—*Valor total de todos los ganados del departamento: $ c/l.* 3.998.203.

Planta Urbana	—	313	974	26	2	11	49	64
10 Hect. y menos.	254	1 315	1 553	260	2	1 431	2 774	203
11 » á 50	466	5 473	5 736	482	18	24 285	10 077	613
51 » » 100	289	4 931	4 587	950	24	10 215	6 677	973
101 » » 300	172	16 768	17 768	1 261	70	18 498	9 170	1 952
301 » » 500	173	10 639	7 417	758	31	11 196	2 703	1 094
501 » » 1 000	96	10 012	5 018	551	56	12 896	3 020	413
1 001 » » 2 500	49	13 266	3 271	432	30	6 002	1 581	710
2 501 » » 3 750	12	7 976	824	23	—	5 962	—	53
3 751 » » 5 000	5	4 606	601	17	27	648	97	—
5 001 » » 7 500	2	440	503	77	1	—	40	11
Totales	1 518	75 739	48 252	4 837	261	91 144	36 188	6 086
Valores en $ c/l.	—	2 303 331	1 185 288	193 480	2 610	195 628	75 220	42 646

15. Departamento de Río Seco

a) Extensión total del departamento, 10.432 *Km.².—b) Extensión total de los establecimientos empadronados,* 2702,0649 *Km.²—c) Densidad del ganado bovino relacionada con b:* 13.—*d) Densidad del ganado equino relacionada con b:* 4.—*e) Densidad del ganado ovino relacionada con b:* 6.—*Valor total de todos los ganados del departamento: $ c/l.* 1.324.561.

Planta Urbana	—	—	24	—	1	1	—	2
10 Hect. y menos.	79	1 045	730	56	29	1 143	2 074	87
11 » á 50	120	2 313	1 251	93	72	2 208	5 005	147
51 » » 100	118	3 305	1 909	166	71	3 330	6 564	184
101 » » 300	166	9 361	3 569	565	202	5 598	11 120	228
301 » » 500	43	2 885	1 087	147	37	1 900	3 516	65
501 » » 1 000	41	4 072	1 124	165	46	1 681	3 052	202
1 001 » » 2 500	33	7 571	1 039	281	35	1 525	2 959	27
2 501 » » 3 750	9	1 637	400	120	14	376	1 153	9
3 751 » » 5 000	4	621	98	18	2	272	278	3
5 001 » » 7 500	2	203	79	40	1	15	114	6
12 501 » » 25 000	4	4 023	646	100	9	297	640	2
Totales	619	37 036	11 956	1 751	519	18 346	36 475	962
Valores en $ c/l.	—	914 559	208 688	70 040	5 190	45 297	73 880	6 907

Cuadro General de la Ganadería *(Continuación)*

Escala de extensiones de las propiedades	Número de propiedades	GANADOS						
		BOVINO	EQUINO	MULAR	ASNAL	OVINO	CAPRINO	PORCINO
		Número	Número	Número	Número	Número	Número	Número

VII. Provincia de Córdoba

16. Departamento de San Alberto

a) Extensión total del departamento, 3.706 *Km.²—b) Extensión total de los establecimientos empadronados,* 2918,7912 *Km.²—c) Densidad del ganado bovino relacionada con b:* 16.—*d) Densidad del ganado equino relacionada con b:* 6.—*e) Densidad del ganado ovino relacionada con b:* 35.—*Valor total de todos los ganados del departamento: $ c/l.* 2.065.438.

Planta Urbana	—	44	120	7	9	20	23	17
10 Hect. y menos.	290	2 183	1 598	272	300	2 736	5 218	292
11 » á 50	420	6 377	3 662	751	808	11 836	13 906	905
51 » » 100	177	4 793	2 225	480	422	8 681	9 607	350
101 » » 300	209	9 796	5 352	757	523	17 772	10 767	600
301 » » 500	58	3 254	1 049	304	166	9 438	2 948	149
501 » » 1 000	61	5 717	1 524	457	171	9 553	4 502	152
1 001 » » 2 500	31	4 504	966	328	159	4 203	2 666	237
2 501 » » 3 750	9	3 042	272	86	26	350	1 296	33
3 751 » » 5 000	6	2 780	155	82	26	820	1 109	—
5 001 » » 7 500	5	3 243	433	53	29	19 615	483	—
7 501 » » 10 000	1	250	43	12	—	1 330	—	—
12 501 » » 25 000	1	2 069	552	30	3	18 700	270	—
Totales	1 268	48 052	17 951	3 619	2 642	105 054	52 795	2 735
Valores en $ c/l.	—	1 227 603	292 094	144 760	26 420	246 966	107 046	20 549

17. Departamento de San Javier

a) Extensión total del departamento, 1.483 *Km.²—b) Extensión total de los establecimientos empadronados,* 847,1067 *Km.²—c) Densidad del ganado bovino relacionada con b:* 26.—*d) Densidad del ganado equino relacionada con b:* 9. —*e) Densidad del ganado ovino relacionada con b:* 13.—*Valor total de todos los ganados del departamento: $ c/l.* 911.923.

Planta Urbana	—	80	141	31	17	88	39	32
10 Hect. y menos.	641	4 511	2 523	668	330	3 087	5 460	626
11 » á 50	321	3 885	1 930	480	274	3 048	4 530	407
51 » » 100	95	2 393	762	201	89	980	2 341	204
101 » » 300	82	4 351	1 074	260	111	1 999	2 181	347
301 » » 500	24	1 400	446	136	56	602	736	57
501 » » 1 000	23	2 312	517	243	46	515	861	47
1 001 » » 2 500	12	2 151	444	178	54	340	853	58
2 501 » » 3 750	1	832	16	9	—	215	—	—
5 001 » » 7 500	1	191	11	—	3	—	100	2
Totales	1 200	22 106	7 364	2 206	980	10 874	17 101	1 780
Valores en $ c/l.	—	584 870	152 504	88 240	9 800	27 400	35 546	13 563

18. Departamento de San Justo

a) Extensión total del departamento, 14.380 *km.²—b) Extensión total de los establecimientos empadronados,* 11081,2584 *km.²—c) Densidad del ganado bovino relacionada con b:* 17.—*d) Densidad del ganado equino relacionada con b:* 9 —*e) Densidad del ganado ovino relacionada con b:* 13.—*Valor total de todos los ganados del departamento: $ c/l.* 9.146.409.

Planta Urbana	—	1 199	2 092	21	1	21	16	89
10 Hect. menos.	122	1 338	1 523	70	1	2 455	1 196	158
11 » 50	306	5 571	5 285	191	8	12 310	6 046	1 215
51 » » 100	327	9 873	7 161	364	9	10 850	4 168	898
101 » » 300	1 565	64 587	49 516	2 609	97	41 395	13 812	7 663
301 » » 500	334	22 482	14 907	814	35	17 432	4 412	1 769

Cuadro General de la Ganadería *(Continuación)*

Escala de extensiones de las propiedades	Número de propiedades	GANADOS						
		BOVINO	EQUINO	MULAR	ASNAL	OVINO	CAPRINO	PORCINO
		Número	Número	Número	Número	Número	Número	Número

VII. Provincia de Córdoba

18. Departamento de San Justo *(Continuación)*

501 Hect. á 1 000	182	23 880	10 359	1 673	137	14 057	3 719	1 097
1 001 » » 2 500	91	23 155	6 493	644	50	20 345	4 805	307
2 501 » » 3 750	24	9 145	2 301	173	14	10 376	876	166
3 751 » » 5 000	17	9 913	2 144	135	11	7 528	744	22
5 001 » » 7 500	9	4 007	1 069	35	3	5 281	650	58
7 501 » » 10 000	4	1 083	610	58	5	905	148	3
10 001 » » 12 500	5	5 772	444	11	23	1 840	373	—
12 501 » » 25 000	6	6 108	1 507	12	14	867	542	57
Totales	2 992	188 113	105 411	6 810	408	145 662	41 507	13 502
Valores en $ c/l.	—	5 875 136	2 469 592	272 400	4 080	353 916	85 582	85 703

19. Departamento de Santa María (Anejos Sud)

a) Extensión total del departamento, 3.106 *Km.²—b) Extensión total de los establecimientos empadronados*, 2455,6732 *Km.²—c) Densidad del ganado bovino relacionada con b:* 26.—*d) Densidad del ganado equino relacionada con b:* 10.—*e) Densidad del ganado ovino relacionada con b:* 10.—*Valor total de todos los ganados del departamento: $ c/l.* 2.772.749.

Planta Urbana	—	108	189	114	1	5	8	4
10 Hect. y menos.	119	654	757	30	4	524	293	84
11 » á 50	331	6 299	3 564	557	101	3 456	5 519	387
51 » » 100	162	5 618	2 347	190	55	3 895	4 558	139
101 » » 300	239	14 674	7 091	624	125	6 699	8 233	233
301 » » 500	74	7 701	2 638	330	46	3 022	2 643	225
501 » » 1 000	57	9 631	2 493	500	67	4 275	4 340	102
1 001 » » 2 500	41	12 961	2 829	322	77	3 427	4 111	151
2 501 » » 3 750	7	2 936	1 279	204	40	299	1 118	117
3 751 » » 5 000	3	3 212	1 049	240	12	428	812	5
12 501 » » 25 000	1	947	312	58	18	248	143	—
Totales	1 034	64 741	24 548	3 169	546	26 278	31 778	1 447
Valores en $ c/l.	—	1 951 554	550 564	126 760	5 460	59 496	65 272	13 643

20. Departamento de Sobremonte

a) Extensión total del departamento, 5.861 *Km².—b) Extensión total de los establecimientos empadronados*, 2685,4913 *Km.²—c) Densidad del ganado bovino relacionada con b:* 24.—*d) Densidad del ganado equino relacionada con b:* 3.—*e) Densidad del ganado ovino relacionada con b:* 4.—*Valor total de todos los ganados del departamento: $ c/l.* 2.283.491.

Planta Urbana	—	9	14	—	—	—	—	—
10 Hect. y menos.	31	565	183	14	21	332	997	7
11 » á 50	63	2 341	693	95	67	1 328	1 205	55
51 » » 100	62	3 103	1 208	210	82	1 511	2 793	39
101 » » 300	119	10 060	2 439	635	161	3 833	6 516	168
301 » » 500	35	5 055	1 030	289	79	1 229	3 225	54
501 » » 1 000	41	10 331	1 384	462	110	1 814	3 836	89
1 001 » » 2 500	36	15 229	1 389	299	83	1 108	2 680	176
2 501 » » 3 750	14	7 623	639	293	30	725	1 587	31
3 751 » » 5 000	6	3 860	360	95	37	161	1 783	5
5 001 » » 7 500	4	3 690	462	135	24	297	1 200	5
7 501 » » 10 000	5	4 675	477	72	50	166	1 066	26
Totales	416	66 541	10 278	2 599	744	12 504	26 883	655
Valores en $ c/l.	—	1 923 798	165 279	103 960	7 440	28 320	54 853	4 841

Cuadro General de la Ganadería *(Continuación)*

Escala de extensiones de las propiedades	Número de propiedades	GANADOS						
		BOVINO	EQUINO	MULAR	ASNAL	OVINO	CAPRINO	PORCINO
		Número	Número	Número	Número	Número	Número	Número

VII. Provincia de Córdoba

21. Departamento de Tercero Abajo

a) Extensión total del departamento, 4.958 *km.²—b) Extensión total de los establecimientos empadronados,* 3143,0276 *km.²—c) Densidad del ganado bovino relacionada con b:* 16.—*d) Densidad del ganado equino relacionada con b:* 18.—*e) Densidad del ganado ovino relacionada con b:* 12.—*Valor total de todos los ganados del departamento: $ c/l.* 3.601.846.

Planta Urbana	—	172	1 341	51	4	10	—	21
10 Hect. y menos.	50	311	560	31	—	204	33	169
11 » á 50	182	3 156	4 044	193	3	2 315	237	564
51 » » 100	159	3 100	5 720	296	19	4 228	363	1 048
101 » » 300	409	9 966	18 846	1 241	32	8 605	526	3 071
301 » » 500	117	6 222	8 815	692	44	4 364	76	1 008
501 » » 1 000	54	9 036	6 161	659	74	6 575	217	2 009
1 001 » » 2 500	29	9 570	5 031	708	47	7 342	170	1 573
2 501 » » 3 750	10	5 336	3 243	200	8	2 108	14	115
3 751 » » 5 000	3	2 742	1 141	116	—	693	—	240
5 001 » » 7 500	2	462	1 005	212	2	1 036	727	123
7 501 » » 10 000	3	943	1 165	55	5	3 090	814	122
Totales	1 018	51 016	57 072	4 454	238	40 570	3 177	10 063
Valores en $ c/l.	—	1 693 239	1 517 240	178 160	2 380	96 955	7 878	105 994

22. Departamento de Tercero Arriba

a) Extensión total del departamento, 4.657 *km.²—b) Extensión total de los establecimientos empadronados,* 4391,5724 *kms.²—c) Densidad del ganado bovino relacionada con b:* 16.—*d) Densidad del ganado equino relacionada con b:* 11, *e) Densidad del ganado ovino relacionada con b:* 14.—*Valor total de todos los ganados del departamento: $ c/l* 3.619.658.

Planta Urbana	—	273	516	1	—	8	18	5
10 Hect. y menos.	41	743	887	12	2	697	551	55
11 » á 50	243	4 671	4 443	169	30	14 704	2 193	269
51 » » 100	175	4 307	4 702	358	47	6 519	1 351	253
101 » » 300	391	12 558	13 795	1 411	88	11 750	2 997	1 323
301 » » 500	170	9 138	9 163	1 121	38	77 706	993	667
501 » » 1 000	106	10 537	6 412	773	40	9 746	1 298	290
1 001 » » 2 500	44	14 664	4 748	396	32	6 561	854	405
2 501 » » 3 750	12	8 406	1 647	116	9	694	120	160
3 751 » » 5 000	1	2 088	498	65	2	—	—	—
5 001 » » 7 500	5	2 271	638	29	1	2 575	703	26
7 501 » » 10 000	1	157	70	1	—	—	28	—
10 001 » » 12 500	1	40	28	—	—	—	—	—
12 501 » » 25 000	3	987	1 571	286	4	975	96	176
Totales	1 193	70 840	49 118	4 738	293	61 935	11 202	3 629
Valores en $ c/l.	—	2 227 177	1 014 932	189 520	2 930	134 233	23 277	27 589

23. Departamento de Totoral

a) Extensión total del departamento, 4.090 *Km.²—b) Extensión total de los establecimientos empadronados,* 2708,4565 *Km.²—c) Densidad del ganado bovino relacionada con b:* 19.—*d) Densidad del ganado equino relacionada con b:* 5.—*e) Densidad del ganado ovino relacionada con b:* 5.—*Valor total de todos los ganados del departamento: $ c/l.* 2.073.245.

Planta Urbana	—	123	203	49	1	16	38	15
10 Hect. y menos.	108	978	799	128	44	1 184	1 950	81
11 » á 50	131	3 648	1 908	212	92	3 132	5 168	254
51 » » 100	96	2 957	1 215	158	29	1 486	3 484	196
101 » » 300	182	8 288	2 860	376	119	3 737	7 380	283

Cuadro General de la Ganadería *(Continuación)*

Escala de extensiones de las propiedades	Número de propiedades	GANADOS						
		BOVINO	EQUINO	MULAR	ASNAL	OVINO	CAPRINO	PORCINO
		Número	Número	Número	Número	Número	Número	Número

VII. Provincia de Córdoba

23. Departamento de Totoral *(Continuación)*

301 Hect. á 500	52	3 785	1 343	217	40	1 773	2 331	131
501 » » 1 000	54	5 553	1 705	449	27	1 749	3 460	131
1 001 » » 2 500	48	13 723	2 404	662	37	2 026	4 481	128
2 501 » » 3 750	9	2 817	675	119	9	223	873	9
3 751 » » 5 000	2	2 830	352	100	2	—	404	—
5 001 » » 7 500	4	4 430	517	103	14	645	558	63
7 501 » » 10 000	1	2 000	50	15	2	100	100	—
12 501 » » 25 000	1	[illegible]	249	87	13	176	377	19
Totales	688	51 663	14 320	2 675	429	16 247	30 604	1 310
Valores en $ c/l.	—	1 567 276	283 850	107 000	4 290	37 512	64 616	8 701

24. Departamento de Tulumba

a) Extensión total del departamento, 8.114 *Km.²—b) Extensión total de los establecimientos empadronados,* 3994,7198 *Km.²—c) Densidad del ganado bovino relacionada con b:* 17.—*d) Densidad del ganado equino relacionada con b:* 5.—*e) Densidad del ganado ovino relacionada con b:* 9.—*Valor total de todos los ganados del departamento* $ *c/l.* 2.685.860.

Planta Urbana	—	37	140	14	6	32	35	4
10 Hect. y menos.	199	1 373	1 110	116	63	2 051	4 259	206
11 » á 50	450	6 655	3 919	4 270	234	7 867	17 040	478
51 » » 100	191	6 267	2 434	470	131	5 674	10 604	295
101 » » 300	261	12 285	4 314	666	275	7 938	16 082	547
301 » » 500	71	6 972	1 476	363	166	4 398	5 238	245
501 » » 1 000	79	7 496	1 690	359	109	3 154	5 349	149
1 001 » » 2 500	52	8 532	1 356	232	66	2 033	4 493	122
2 501 » » 3 750	12	3 216	497	111	22	397	1 403	33
3 751 » » 5 000	11	9 119	594	266	13	440	1 758	14
5 001 » » 7 500	5	2 507	348	215	35	71	958	52
7 501 » » 10 000	1	96	—	—	—	—	102	—
10 001 » » 12 500	1	3 843	126	34	4	37	296	—
12 501 » » 25 000	2	1 209	56	6	—	51	293	5
Totales	1 335	69 607	18 060	7 122	1 124	34 143	67 910	2 150
Valores en $ c/l.	—	1 843 553	310 980	284 880	11 240	79 103	141 133	14 971

25. Departamento de Unión

a) Extensión total del departamento, 13.805 *Km.² — b) Extensión total de los establecimientos empadronados,* 10683,2098 *Km.²—c) Densidad del ganado bovino relacionada con b:* 29.—*d) Densidad del ganado equino relacionada con b:* 12.—*e) Densidad del ganado ovino relacionada con b:* 22.—*Valor total de todos los ganados del departamento:* $ *c/l.* 16.004.564.

Planta Urbana	—	26	579	16	—	—	4	29
10 Hect. y menos.	87	689	1 395	63	1	324	1	235
11 » á 50	203	2 190	4 714	444	5	3 891	479	980
51 » » 100	214	3 395	7 106	452	26	6 615	607	1 299
101 » » 300	729	20 035	31 343	2 796	80	17 575	618	4 209
301 » » 500	334	20 467	21 101	2 092	57	22 765	481	3 058
501 » » 1 000	213	39 699	18 652	1 323	96	28 773	201	2 114
1 001 » » 2 500	102	52 631	17 417	1 173	93	38 657	498	1 906
2 501 » » 3 750	38	30 397	9 033	520	19	19 948	—	1 349
3 751 » » 5 000	25	35 776	6 331	353	17	32 622	2	337
5 001 » » 7 500	18	20 772	5 966	354	10	19 335	110	691
7 501 » » 10 000	7	21 341	3 199	25	3	8 911	—	578
10 001 » » 12 500	5	14 767	5 483	335	81	15 145	5	469
12 501 » » 25 000	6	51 476	4 642	391	21	22 481	—	25
Totales	1 981	313 661	136 961	10 337	509	237 042	3 006	17 279
Valores en $ c/l.	—	10 754 486	3 882 802	413 480	5 090	786 173	7 302	155 231

Cuadro General de la Ganadería *(Continuación)*

Escala de extensiones de las propiedades	Número de propiedades	GANADOS						
		BOVINO	EQUINO	MULAR	ASNAL	OVINO	CAPRINO	PORCINO
		Número	Número	Número	Número	Número	Número	Número

VII. Provincia de Córdoba

Toda la Provincia

a) Extensión total de la provincia, 173.349 *Km.²—b) Extensión total de los establecimientos empadronados,* 115.733,2439 *Km.²—c) Densidad del ganado bovino relacionada con b:* 22.—*d) Densidad del ganado equino relacionada con b:* 8.—*e) Densidad del ganado ovino relacionada con b:* 17.—*Valor total de todos los ganados de la provincia: $ c/l.* 124.750.481.

Planta Urbana	—	6 525	18 826	1 747	106	941	1 013	1 146
10 Hect. y menos.	4 193	30 659	27 048	3 780	3 645	26 997	50 068	5 339
11 » á 50	6 608	108 :31	76 612	12 680	3 843	152 546	159 174	12 157
51 » » 100	3 960	104 785	71 449	7 206	2 390	121 783	108 864	10 552
101 » » 300	8 434	333 703	259 013	25 807	4 204	293 852	187 183	37 574
301 » » 500	2 977	190 498	131 487	16 791	1 666	153 793	69 516	18 014
501 » » 1 000	2 030	260 062	106 520	16 439	4 005	193 721	76 309	13 646
1 001 » » 2 500	1 161	365 468	90 527	11 218	1 843	330 164	63 934	12 739
2 501 » » 3 750	293	180 759	36 439	3 655	516	102 539	17 434	3 790
3 751 » » 5 000	188	190 042	34 049	2 852	643	127 333	16 196	3 697
5 001 » » 7 500	135	154 393	29 888	3 625	783	96 481	19 936	3 012
7 501 » » 10 000	80	160 924	22 607	2 028	670	87 886	12 436	3 705
10 001 » » 12 500	38	85 735	19 575	1 641	459	43 255	9 819	2 899
12 501 » » 25 000	64	229 213	33 473	2 556	547	209 056	11 983	1 756
25 001 » » 37 500	5	39 885	7 992	859	176	23 527	8	350
37 501 » » 50 000	4	29 017	5 888	540	126	12 538	5 223	429
50 001 » y más	9	169 580	26 121	1 735	277	15 698	1 735	238
Totales	30 179	2 639 480	997 514	115 159	25 899	1 992 110	810 831	131 043
Valores en $ c/l.	—	86 393 097	25 143 644	4 606 360	258 990	5 555 851	1 679 875	1 112 664

VIII. Provincia de San Luis

1. Departamento de La Capital

a) Extensión total del departamento, 21.602 *Km.²—b) Extensión total de los establecimientos empadronados,* 15075,3817 *Km.²—c) Densidad del ganado bovino relacionada con b:* 6.—*d) Densidad del ganado equino relacionada con b:* 2.—*e) Densidad del ganado ovino relacionada con b:* 7.—*Valor total de todos los ganados del departamento: $ c/l.* 3.857.414.

Planta Urbana	—	252	1 038	420	36	71	459	332
10 Hect. y menos.	85	525	1 156	251	85	357	2 586	27
11 » á 50	133	2 180	2 549	410	151	2 375	5 640	158
51 » » 100	67	1 925	1 455	163	69	865	5 745	25
101 » » 300	140	7 459	2 820	978	227	5 174	10 556	41
301 » » 500	76	4 622	2 292	381	139	1 813	7 574	43
501 » » 1 000	67	6 798	4 092	843	138	3 155	6 744	56
1 001 » » 2 500	95	16 771	6 052	1 449	129	17 451	29 219	73
2 501 » » 3 750	25	3 443	1 840	364	113	3 412	3 208	15
3 751 » » 5 000	20	7 367	1 715	580	50	7 701	3 378	4
5 001 » » 7 500	30	8 555	3 448	607	109	20 095	6 592	183
7 501 » » 10 000	20	7 310	2 561	457	170	12 638	3 397	5
10 001 » » 12 500	17	8 633	2 260	536	31	11 416	4 890	61
12 501 » » 25 000	12	11 368	2 087	249	49	11 568	4 222	13
25 001 » » 37 500	6	3 282	780	149	16	4 074	2 106	23
37 501 » » 50 000	1	1 670	362	106	160	404	235	—
50 001 » y más.	1	2 400	249	40	2	1 710	520	—
Totales	795	94 560	36 756	7 983	1 664	104 279	97 071	1 059
Valores en $ c/l.	—	2 107 930	601 225	558 810	16 640	353 181	210 669	8 959

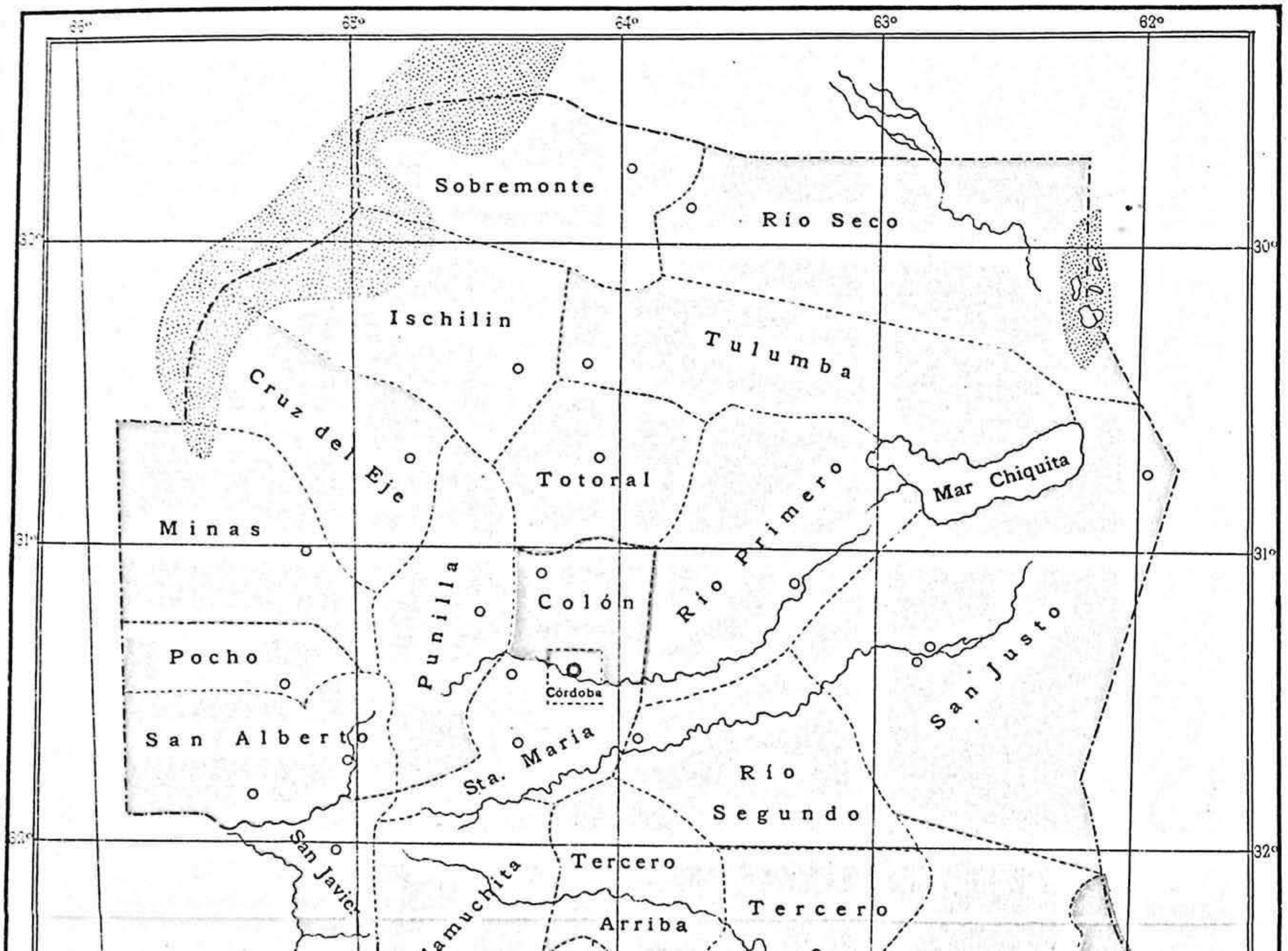
65°
64°
63°
62°
30°
31°
32°
Sobremonte
Río Seco
Ischilin
Tulumba
Cruz del Eje
Totoral
Mar Chiquita
Minas
Río Primero
Punilla
Colón
Pocho
Córdoba
San Justo
San Alberto
Sta. María
Río Segundo
San Javier
Tercero
Tercero Arriba

Tercero Arriba

Calamuc

Abajo

Unión

Río Cuarto

Juárez Celman

Marcos Juárez

General Roca

PROVINCIA DE CÓRDOBA

33°

34°

35°

66°

65°

64°

63°

62°

Densidad de ganado

BOVINO

- menos de 10 animales por Kl. cuadrado
- de 10 á 20 » » » »
- de 21 » 30 » » » »
- de 31 » 40 » » » »
- de 41 » 50 » » » »

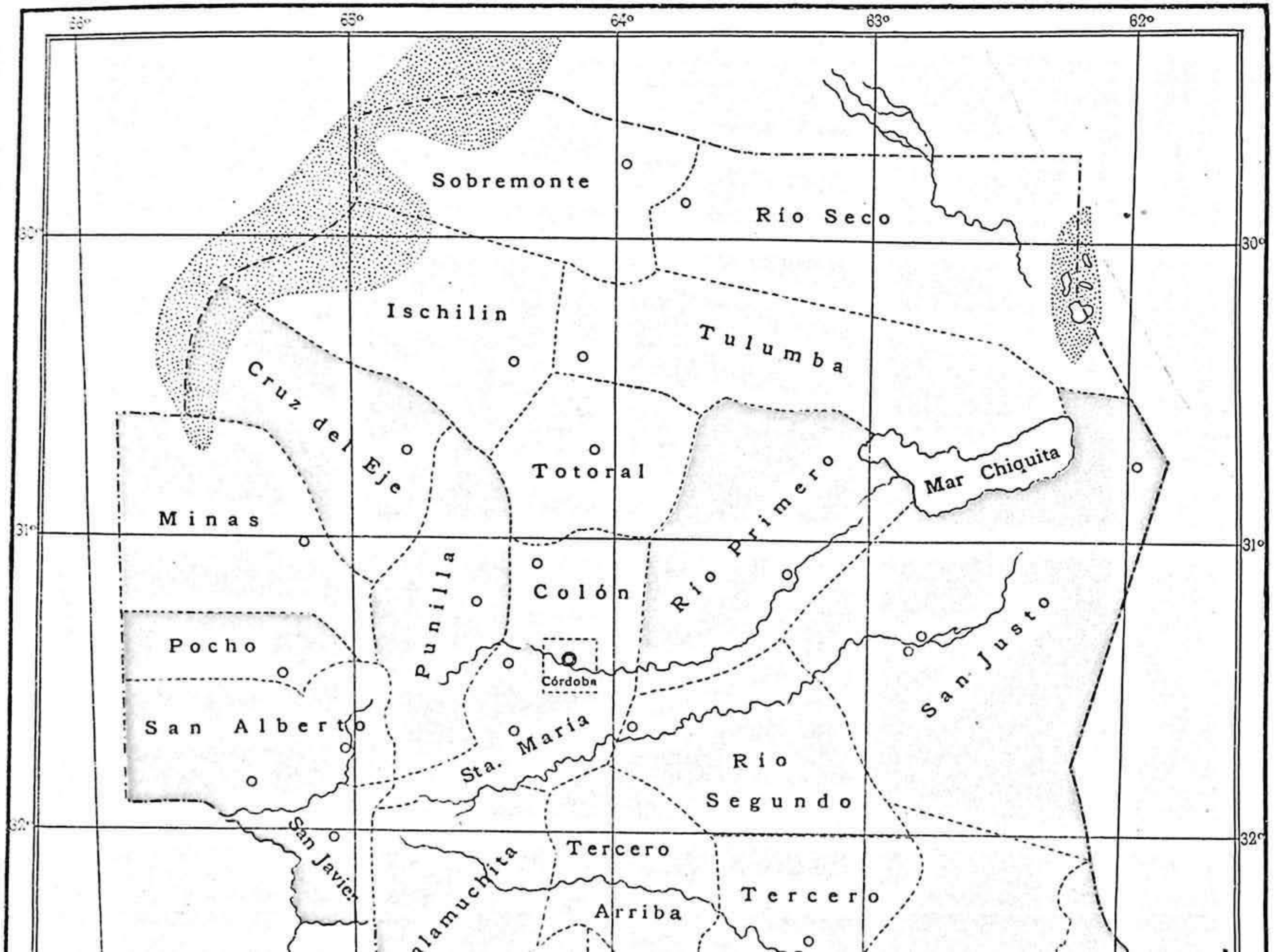
66°
65°
64°
63°
62°
30°
31°
32°
Sobremonte
Río Seco
Ischilin
Tulumba
Cruz del Eje
Totoral
Minas
Punilla
Colón
Río Primero
Mar Chiquita
Pocho
San Alberto
Córdoba
Sta. María
San Justo
Río Segundo
San Javier
Calamuchita
Tercero
Tercero Arriba

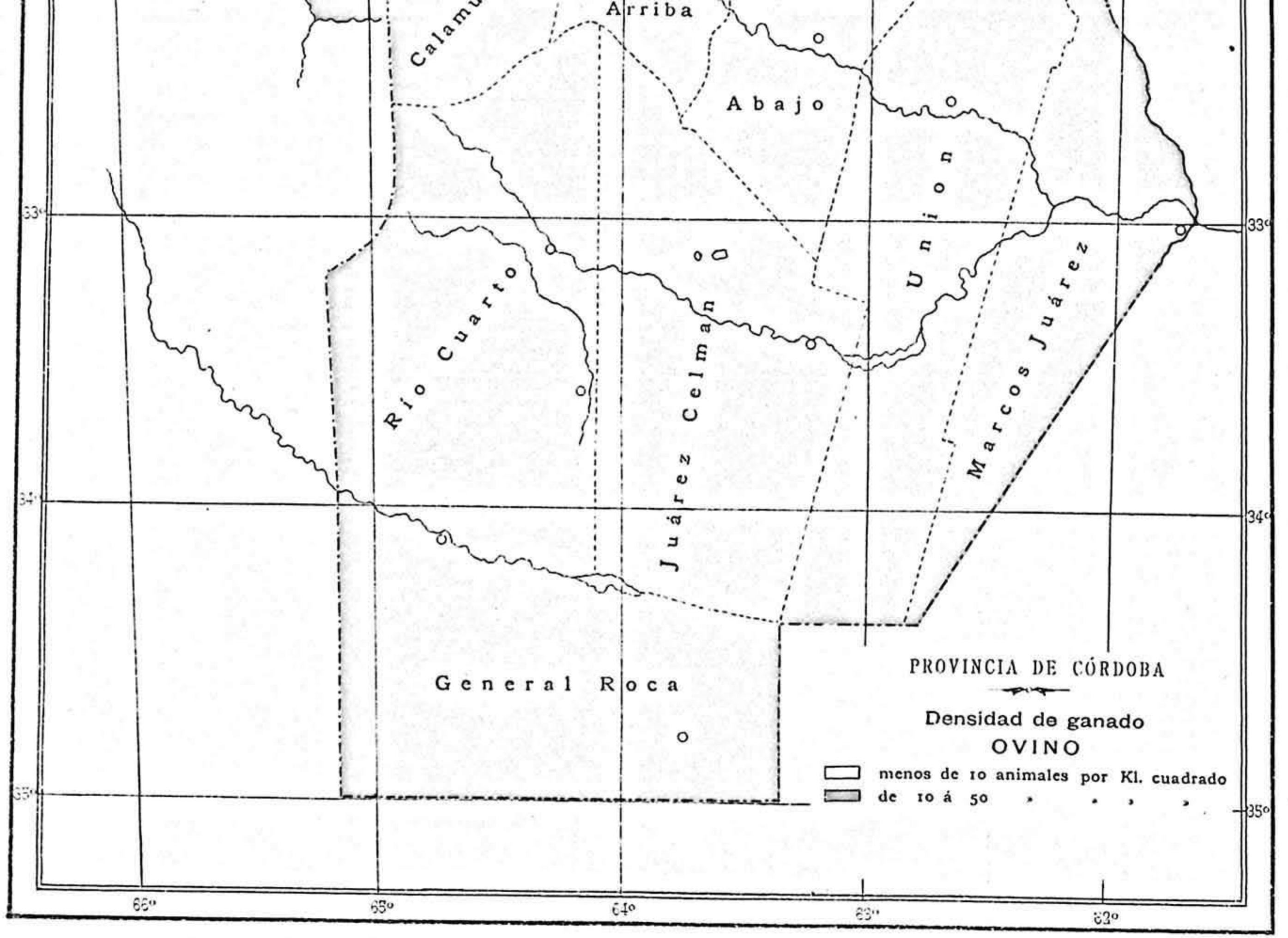
Arriba
Abajo
Río Cuarto
Juárez Celman
Unión
Marcos Juárez
General Roca
PROVINCIA DE CÓRDOBA
Densidad de ganado
OVINO
menos de 10 animales por Kl. cuadrado
de 10 á 50 » » » »
33°
34°
35°
65°
63°
64°
62°

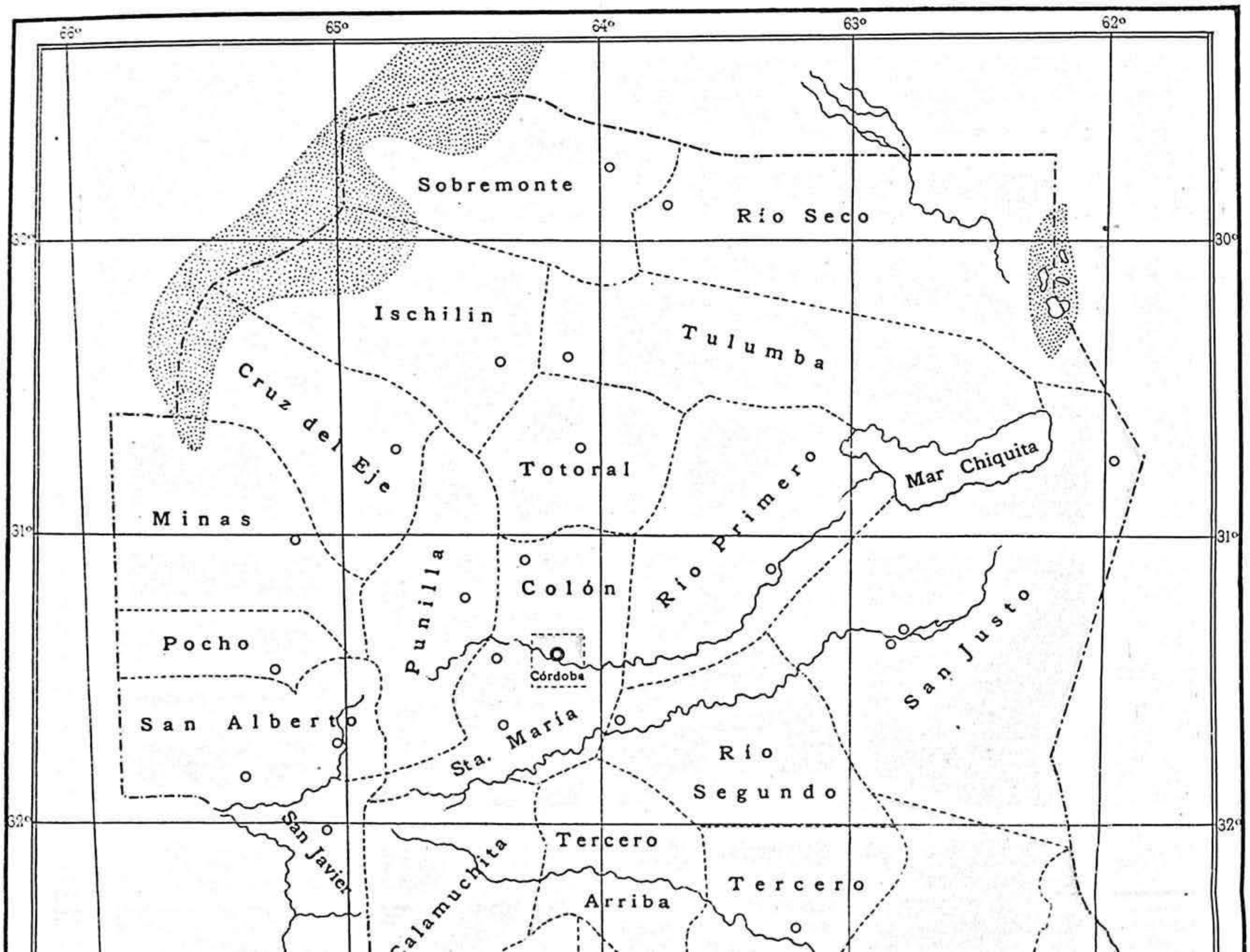
66°
65°
64°
63°
62°
30°
31°
32°
Sobremonte
Río Seco
Ischilin
Tulumba
Cruz del Eje
Totoral
Mar Chiquita
Minas
Punilla
Colón
Río Primero
Pocho
Córdoba
San Justo
San Alberto
Sta. María
Río Segundo
San Javier
Calamuchita
Tercero
Tercero Arriba

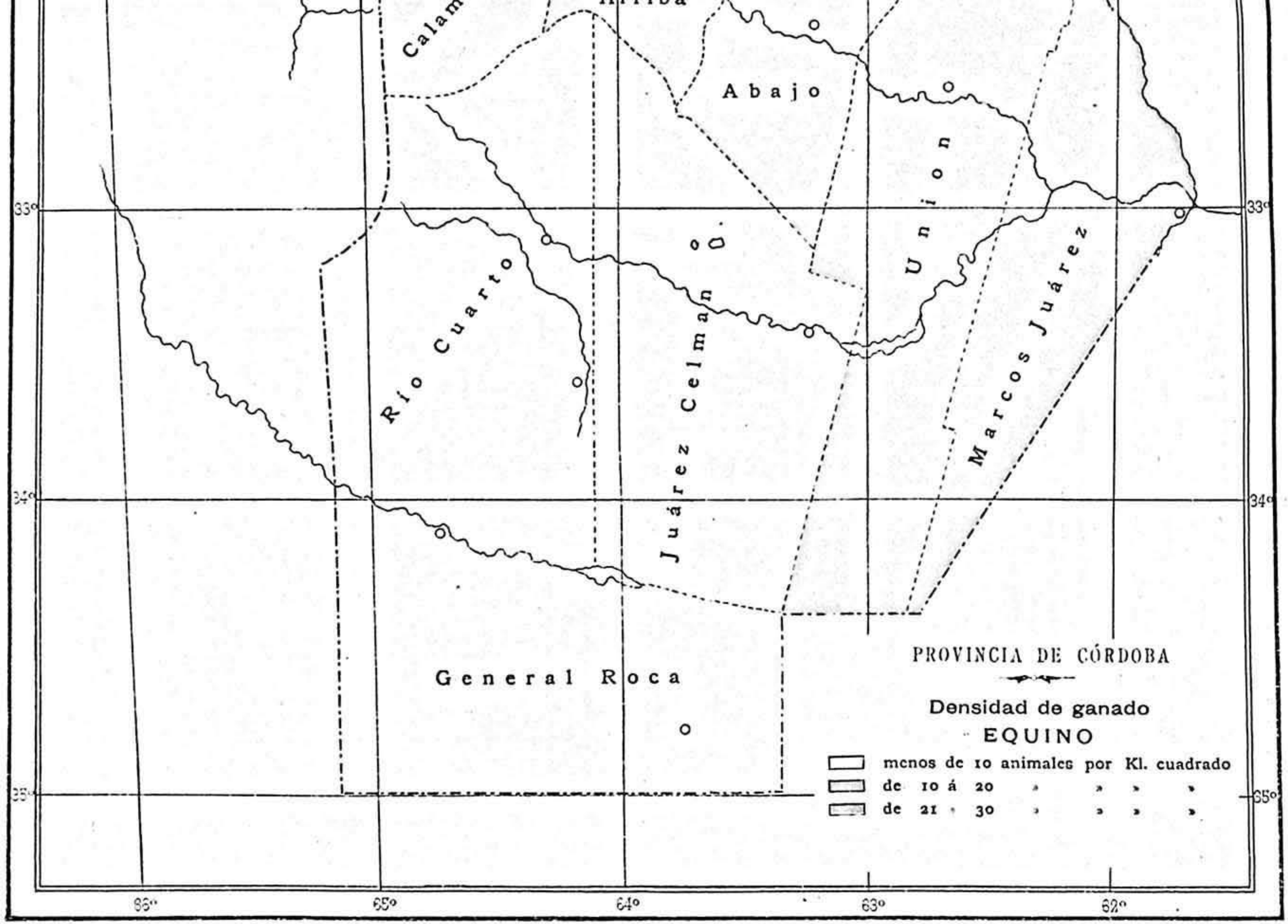
Calamuchita
Arriba
Abajo
Union
Marcos Juárez
Río Cuarto
Juárez Celman
General Roca
33°
34°
35°
36°
65°
64°
63°
62°
PROVINCIA DE CÓRDOBA
Densidad de ganado
EQUINO
menos de 10 animales por Kl. cuadrado
de 10 á 20 » » » »
de 21 » 30 » » » »

Cuadro General de la Ganadería *(Continuación)*

Escala de extensiones de las propiedades	Número de propiedades	GANADOS						
		BOVINO	EQUINO	MULAR	ASNAL	OVINO	CAPRINO	PORCINO
		Número	Número	Número	Número	Número	Número	Número

VIII. Provincia de San Luis

2. Departamento de Ayacucho

a) Extensión total del departamento, 9.936 *Km.²—b) Extensión total de los establecimientos empadronados,* 5793,6289 *Km.²—c) Densidad del ganado bovino relacionada con b:* 13.*—d) Densidad del ganado equino relacionada con b:* 3.*—e) Densidad del ganado ovino relacionada con b:* 2. *—Valor total de todos los ganados del departamento: $ c/l.* 2.886.806.

Planta Urbana	—	97	291	24	58	42	18	23
10 Hect. y menos.	157	948	948	269	154	1 211	2 442	30
11 » á 50	160	1 875	1 485	279	377	2 732	7 506	43
51 » » 100	78	2 567	1 106	231	180	1 300	4 961	105
101 » » 300	160	7 145	2 987	966	415	3 545	14 963	145
301 » » 500	92	6 791	2 202	454	146	1 142	8 387	104
501 » » 1 000	90	9 101	2 545	755	311	2 086	9 763	168
1 001 » » 2 500	88	17 020	3 359	998	305	2 117	11 193	235
2 501 » » 3 750	18	6 695	1 136	389	173	330	2 800	52
3 751 » » 5 000	8	2 895	462	145	27	80	566	15
5 001 » » 7 500	8	7 631	669	289	26	232	1 142	32
7 501 » » 10 000	4	2 685	407	289	29	301	794	51
10 001 » » 12 500	1	392	52	20	1	10	165	—
12 501 » » 25 000	3	4 704	217	84	7	43	884	—
25 001 » » 37 500	1	4 150	89	18	4	128	200	—
37 501 » » 50 000	1	3 744	666	550	25	—	350	—
Totales	869	78 440	18 621	5 760	2 238	15 299	66 134	1 003
Valores en $ c/l.	—	1 802 464	451 568	404 600	22 380	64 810	133 704	7 280

3. Departamento de Belgrano

a) Extensión total del departamento, 6430 *Km.²—b) Extensión total de los establecimientos empadronados,* 5756,0405 *Km.².—c) Densidad del ganado bovino relacionada con b:* 11.*—d) Densidad del ganado equino relacionada con b:* 3.*—e) Densidad del ganado ovino relacionada con b:* 2.*—Valor total de todos los ganados del departamento: $ c/l.* 2.259.091.

Planta Urbana	—	12	40	1	2	—	—	1
10 Hect. y menos.	14	87	89	23	6	66	327	11
11 » á 50	55	831	747	125	41	592	2 440	26
51 » » 100	48	1 338	873	162	104	727	3 051	78
101 » » 300	138	4 958	3 177	779	206	2 878	12 954	164
301 » » 500	56	2 295	2 221	334	65	1 232	4 950	50
501 » » 1 000	69	6 735	2 074	749	91	1 490	7 184	50
1 001 » » 2 500	52	9 963	2 678	854	154	1 905	7 925	146
2 501 » » 3 750	19	5 286	1 703	521	86	1 585	4 952	54
3 751 » » 5 000	6	1 945	231	112	7	149	637	19
5 001 » » 7 500	7	6 610	1 659	345	99	538	2 709	38
7 501 » » 10 000	8	5 514	589	152	41	488	2 818	73
10 001 » » 12 500	4	4 745	469	83	12	290	1 651	82
12 501 » » 25 000	6	7 987	799	232	55	536	3 099	13
25 001 » » 37 500	2	5 749	275	27	5	106	1 565	4
Totales	484	64 055	17 624	4 499	974	12 582	56 262	809
Valores en $ c/l.	—	1 460 443	302 930	314 930	9 740	54 408	113 613	5 027

4. Departamento de Chacabuco

a) Extensión total del departamento, 2930 *km.²—b) Extensión total de los establecimientos empadronados,* 2808,6677 *km.².—c) Densidad del ganado bovino relacionada con b:* 10.*—d) Densidad del ganado equino relacionada con b:* 7.*—e) Densidad del ganado ovino relacionada con b:* 15.*—Valor total de todos los ganados del departamento: $ c/l.* 1.517.490.

Planta Urbana	—	39	133	3	13	33	78	2
10 Hect. y menos.	127	786	1 089	204	61	1 249	3 031	18
11 » á 50	191	2 186	2 654	352	190	4 875	7 554	113

Cuadro General de la Ganadería *(Continuación)*

Escala de extensiones de las propiedades	Número de propiedades	GANADOS						
		BOVINO	EQUINO	MULAR	ASNAL	OVINO	CAPRINO	PORCINO
		Número	Número	Número	Número	Número	Número	Número

VIII. Provincia de San Luis

4. Departamento de Chacabuco *(Continuación)*

51 Hect. á 100	112	2 148	2 579	267	169	4 672	5 916	58
101 » » 300	180	5 278	4 104	560	350	8 457	11 616	165
301 » » 500	74	3 234	2 844	427	180	6 277	7 055	160
501 » » 1 000	53	5 247	2 922	532	187	7 025	5 974	243
1 001 » » 2 500	24	3 543	2 117	372	111	3 820	2 120	15
2 501 » » 3 750	3	1 741	257	53	6	851	997	116
3 751 » » 5 000	4	1 182	563	21	9	2 094	242	29
5 001 » » 7 500	3	2 181	364	87	27	888	664	39
10 001 » » 12 500	2	1 576	683	211	45	2 459	3 454	9
12 501 » » 25 000	1	73	116	5	5	448	259	5
50 001 » y más...	1	100	88	14	6	183	231	4
Totales	775	29 314	20 513	3 108	1 359	43 331	49 191	976
Valores en $ c/l.	—	670 016	334 170	217 560	13 590	173 317	101 223	7 614

5. Departamento de Junín

a) Extensión total del departamento, 2.811 *Km.²—b) Extensión total de los establecimientos empadronados,* 1366,9480 *Km.²—c) Densidad del ganado bovino relacionada con b:* 20.—*d) Densidad del ganado equino relacionada con b:* 7.—*e) Densidad del ganado ovino relacionada con b.* 11.—*Valor total de todos los ganados del departamento: $ c/l.* 1.062.403.

Planta Urbana	—	96	296	30	21	27	52	3
10 Hect. y menos.	237	1 825	1 385	135	125	1 896	4 140	73
11 » á 50	220	4 472	2 759	387	319	4 401	9 982	109
51 » » 100	114	2 719	1 334	223	110	2 142	4 705	60
101 » » 300	132	6 422	1 953	545	223	4 124	5 794	85
301 » » 500	44	2 603	632	180	105	1 046	2 818	69
501 » » 1 000	31	3 070	745	227	109	1 147	2 847	79
1 001 » » 2 500	12	3 307	302	86	30	482	989	4
2 501 » » 3 750	4	2 201	279	120	11	641	646	51
3 751 » » 5 000	3	428	103	119	6	118	82	—
12 501 » » 25 000	1	1 052	63	42	—	23	86	—
Totales	798	28 195	9 851	2 094	1 059	16 047	32 141	533
Valores en $ c/l.	—	607 545	157 405	146 580	10 590	65 728	70 534	4 021

6. Departamento de Pedernera

a) Extensión total del departamento, 24.441 *Km.²—b) Extensión total de los establecimientos empadronados,* 17.553,1639 *Km.²—c) Densidad del ganado bovino relacionada con b:* 11.—*d) Densidad del ganado equino relacionada con b:* 3.—*e) Densidad del ganado ovino relacionada con b:* 27.—*Valor total de todos los ganados del departamento: $ c/l.* 9.292.729.

Planta Urbana	—	361	1 937	334	20	117	249	365
10 Hect. y menos.	102	291	1 354	299	12	1 029	944	71
11 » á 50	167	1 839	3 664	656	87	12 859	3 302	230
51 » » 100	76	1 825	2 665	421	45	22 999	4 573	95
101 » » 300	130	5 839	6 357	626	115	38 948	5 049	246
301 » » 500	68	7 873	3 674	473	48	35 052	1 128	45
501 » » 1 000	67	4 666	3 617	355	72	29 911	4 220	148
1 001 » » 2 500	138	38 664	8 836	793	154	117 237	7 562	155
2 501 » » 3 750	26	8 821	3 430	476	67	18 730	650	98
3 751 » » 5 000	44	21 093	10 658	339	92	53 957	2 145	46
5 001 » » 7 500	26	25 310	3 534	435	110	60 630	1 224	124
7 501 » » 10 000	23	24 272	4 865	296	86	27 517	779	149
10 001 » » 12 500	4	10 354	700	163	55	3 902	640	3
12 501 » » 25 000	12	24 610	2 110	562	48	22 928	130	66
25 001 » » 37 500	7	19 798	2 637	245	39	35 897	59	96
50 001 » y más..	3	1 092	536	107	20	3 616	266	18
Totales	893	196 648	60 574	6 579	1 070	485 329	32 920	1 955
Valores en $ c/l.	—	5 885 047	1 068 513	460 530	10 700	1 776 865	73 643	17 431

Cuadro General de la Ganadería *(Continuación)*

Escala de extensiones de las propiedades	Número de propiedades	GANADOS						
		BOVINO	EQUINO	MULAR	ASNAL	OVINO	CAPRINO	PORCINO
		Número	Número	Número	Número	Número	Número	Número

VIII. Provincia de San Luis

7. Departamento de Pringles

a) Extensión total del departamento, 3.749 *Km.²—b) Extensión total de los establecimientos empadronados,* 3538,2884 *Km.²—c) Densidad del ganado bovino relacionada con b:* 11.—*d) Densidad del ganado equino relacionada con b:* 7.—*e) Densidad del ganado ovino relacionada con b:* 33.—*Valor total de todos los ganados del departamento: $ c/l.* 1.994.609.

Planta Urbana	—	22	11	2	5	—	10	—	
10 Hect. y menos.	39	254	259	21	34	726	1 250	31	
11 » á 50	65	878	1 263	91	119	4 191	4 931	44	
51 » » 100	78	1 603	2 354	272	192	6 818	6 170	72	
101 » » 300	159	6 298	4 907	465	480	21 612	14 227	58	
301 » » 500	96	4 682	3 989	404	418	27 206	10 603	233	
501 » » 1 000	74	6 063	3 476	519	330	18 936	9 631	126	
1 001 » » 2 500	49	7 396	3 268	430	273	18 651	9 849	135	
2 501 » » 3 750	11	3 060	1 052	135	115	6 179	2 734	8	
3 751 » » 5 000	4	2 509	812	39	43	4 162	1 032	30	
5 001 » » 7 500	5	2 716	1 531	162	28	3 567	1 832	26	
7 501 » » 10 000	3	1 267	837	20	74	2 770	784	8	
12 501 » » 25 000	1	1 345	451	26	23	1 727	845	—	
25 001 » » 37 500	1	1 657	511	36	47	2 235	1 656	—	
Totales	585	39 750	24 721	2 622	2 181	118 780	65 554	765	
Valores en $ c/l.	—	859 005	385 005	183 540	21 810	399 929	135 641	4 679	

8. Departamento de San Martín

a) Extensión total del departamento, 3.270 *Km.²—b) Extensión total de los establecimientos empadronados,* 3040,3753 *Km.²—c) Densidad del ganado bovino relacionada con b:* 15.—*d) Densidad del ganado equino relacionada con b:* 7.—*e) Densidad del ganado ovino relacionada con b:* 23.—*Valor total de todos los ganados del departamento: $ c/l.* 2.126.236.

Planta Urbana	—	18	55	25	14	35	6	—
10 Hect. y menos.	42	558	285	107	57	577	1 938	15
11 » á 50	237	2 495	2 772	348	466	8 091	9 758	106
51 » » 100	197	3 465	2 563	232	436	6 287	8 630	47
101 » » 300	342	11 681	5 997	915	918	15 953	21 908	140
301 » » 500	107	6 676	2 753	473	444	10 498	9 772	82
501 » « 1 000	102	9 515	3 840	612	420	13 932	9 849	119
1 001 » » 2 500	49	8 674	2 190	529	209	9 135	4 831	68
2 501 » » 3 750	8	1 570	535	55	28	1 830	973	6
3 751 » » 5 000	2	1 795	163	60	13	311	259	—
5 001 » » 7 500	3	1 480	286	95	27	5 120	1 019	46
Totales	1 089	47 927	21 439	3 451	3 032	71 769	68 943	629
Valores en $ c/l.	—	1 095 451	312 905	241 570	30 320	300 483	141 261	4 246

Toda la Provincia

a) Extensión total de la provincia, 75.219 *Km.²—b) Extensión total de los establecimientos empadronados,* 54932,4944 *Km.²—c) Densidad del ganado bovino relacionada con b:* 10.—*d) Densidad del ganado equino relacionada con b:* 3.—*e) Densidad del ganado ovino relacionada con b:* 15.—*Valor total de todos los ganados de la provincia: $ c/l.* 24.996.778.

Planta Urbana	—	897	3 801	839	169	325	872	726
10 Hect. y menos.	803	5 274	6 565	1 309	534	7 111	16 658	276
11 » á 50	1 228	16 756	17 893	2 648	1 750	40 716	51 113	829
51 » » 100	770	17 590	14 929	1 971	1 305	45 810	43 751	540
101 » » 300	1 381	55 080	32 302	5 834	2 934	100 691	97 067	1 044
301 » » 500	613	38 776	20 607	3 126	1 545	84 266	52 287	786
501 » » 1 000	553	51 195	23 311	4 612	1 658	77 682	56 212	989
1 001 » » 2 500	507	105 278	28 802	5 491	1 355	170 798	73 688	831
2 501 » » 3 750	114	32 817	10 232	2 113	599	33 558	16 960	400
3 751 » » 5 000	91	39 214	14 707	1 415	247	68 572	8 347	143
5 001 » » 7 500	82	54 483	17 491	2 020	426	91 070	15 182	482

Cuadro General de la Ganadería *(Continuación)*

Escala de extensiones de las propiedades	Número de propiedades	GANADOS						
		BOVINO	EQUINO	MULAR	ASNAL	OVINO	CAPRINO	PORCINO
		Número	Número	Número	Número	Número	Número	Número

VIII. Provincia de San Luis

Toda la Provincia *(Continuación)*

7 501 Hect. á 10 000	58	41 048	9 259	1 214	400	43 714	8 572	286
10 001 » » 12 500	28	25 700	4 164	1 013	144	18 077	10 800	155
12 501 » » 25 000	36	51 139	5 843	1 199	187	37 273	9 525	97
25 001 » » 37 500	17	34 636	4 292	475	111	42 440	5 586	123
37 501 » » 50 000	2	5 414	1 028	656	185	404	585	—
50 001 » y más...	5	3 592	873	161	28	5 509	1 017	22
Totales	6 288	578 889	210 099	36 096	13 577	867 416	468 216	7 729
Valores en $ c/l.	—	14 497 901	3 606 721	2 528 120	135 770	3 188 721	980 288	59 257

IX. Provincia de Santiago del Estero

1. Departamento de La Capital

a) Extensión total del departamento, 852 *Km.²—b) Extensión total de los establecimientos empadronados,* 144,3921 *Km.²—c) Densidad del ganado bovino relacionada con b:* 26.—*d) Densidad del ganado equino relacionada con b:* 19.—*e) Densidad del ganado ovino relacionada con b:* 38.—*Valor total de todos los ganados del departamento: $ c/l.* 259.679

Planta Urbana	—	45	177	53	15	51	129	57
10 Hect. y menos.	351	1 096	873	424	197	1 135	2 595	257
11 » á 50	123	1 096	887	199	223	1 672	2 202	522
51 » » 100	37	564	375	155	135	796	1 559	325
101 » » 300	5	360	99	25	40	210	635	88
301 » » 500	8	170	105	81	11	214	341	28
501 » » 1 000	1	112	89	6	5	184	274	73
1 001 » » 2 500	2	353	267	74	11	1 321	—	169
Totales	527	3 796	2 872	1 017	637	5 583	7 735	1 519
Valores en $ c/l.	—	90 714	61 926	50 850	6 370	19 224	16 613	13 982

2. Departamento de Atamisqui

a) Extensión total del departamento, 3.558 *Km.²—b) Extensión total de los establecimientos empadronados,* 2994,9905 *Km.²—c) Densidad del ganado bovino relacionada con b:* 8.—*d) Densidad del ganado equino relacionada con b:* 3.—*e) Densidad del ganado ovino relacionada con b:* 28.—*Valor total de todos los ganados del departamento: $ c/l.* 1.222.925.

11 Hect. á 50	5	117	64	6	38	736	740	52
51 » » 100	5	411	232	26	40	1 080	1 362	89
101 » » 300	14	2 893	1 311	386	422	8 527	5 382	1 108
301 » » 500	12	1 436	845	156	234	11 675	4 309	882
501 » » 1 000	28	3 211	1 557	195	335	10 144	8 101	1 573
1 001 » » 2 500	42	7 539	2 999	375	919	27 497	12 650	2 239
2 501 » » 3 750	15	2 453	860	259	270	5 480	3 348	320
3 751 » » 5 000	7	1 805	455	111	153	4 567	2 824	262
5 001 » » 7 500	8	2 351	901	93	199	4 208	2 293	591
7 501 » » 10 000	2	772	344	44	193	5 216	3 560	351
12 501 » » 25 000	4	2 487	506	50	132	5 300	3 591	711
Totales	142	25 475	10 074	1 701	2 935	84 430	48 160	8 178
Valores en $ c/l.	—	530 572	176 558	85 050	29 350	252 454	96 320	52 621

Cuadro General de la Ganadería *(Continuación)*

Escala de extensiones de las propiedades	Número de propiedades	GANADOS						
		BOVINO	EQUINO	MULAR	ASNAL	OVINO	CAPRINO	PORCINO
		Número	Número	Número	Número	Número	Número	Número

IX. Provincia de Santiago del Estero

3. Departamento de la Banda

a) Extensión total del departamento, 3.048 *Km.²—b) Extensión total de los establecimientos empadronados,* 2321,4317 *Km.²—c) Densidad del ganado bovino relacionada con b:* 7.—*d) Densidad del ganado equino relacionada con b:* 3.—*e) Densidad del ganado ovino relacionada con b:* 4.—*Valor total de todos los ganados del departamento: $ c/l.* 768.230.

10 Hect. y menos.			111	533	546	194	14	591	900	228
11	»	á 50	75	1 216	706	177	34	989	1 286	95
51	»	» 100	41	1 219	676	220	45	894	1 291	206
101	»	» 300	61	2 810	1 674	717	211	2 072	5 243	333
301	»	» 500	11	1 547	788	316	26	479	692	300
501	»	» 1 000	25	2 165	1 196	421	124	1 214	2 755	156
1 001	»	» 2 500	14	1 721	787	394	197	1 343	3 225	117
2 501	»	» 3 750	11	816	536	134	85	501	1 589	31
3 751	»	» 5 000	10	1 760	410	234	118	825	2 375	79
5 001	»	» 7 500	5	249	29	14	7	104	413	46
7 501	»	» 10 000	2	215	335	150	50	340	1 310	—
12 501	»	» 25 000	1	3 018	335	60	—	250	230	—
25 001	»	» 37 500	1	700	31	10	2	—	51	—
Totales			368	17 969	8 049	3 041	913	9 602	21 360	1 591
Valores en $ c/l.			—	371 599	147 504	152 050	9 130	29 927	43 131	14 889

4. Departamento de Belgrano (General)

a) Extensión total del departamento, 10.338 *Km.²—b) Extensión total de los establecimientos empadronados,* 8351,7412 *Km.²—c) Densidad del ganado bovino relacionada con b:* 13.—*d) Densidad del ganado equino relacionada con b:* 2.—*e) Densidad del ganado ovino relacionada con b:* 12.—*Valor total de todos los ganados del departamento. $ c/l.* 3.270.731.

10 Hect. y menos.			5	—	36	4	—	—	8	7
11	»	á 50	2	28	160	—	—	4	46	1
51	»	» 100	9	1 436	2 779	5	8	1 065	379	27
101	»	» 300	12	1 403	760	24	22	1 765	689	23
301	»	» 500	5	992	211	7	—	1 294	740	6
501	»	» 1 000	9	3 348	758	43	23	5 482	2 351	3
1 001	»	» 2 500	26	6 629	1 917	77	66	6 425	4 566	145
2 501	»	» 3 750	8	4 374	959	121	58	5 957	3 860	70
3 751	»	5 000	13	7 806	2 275	185	93	12 214	6 351	17
5 001	»	» 7 500	11	6 757	2 197	88	58	12 913	6 422	32
7 501	»	» 10 000	16	3 140	1 212	101	48	10 532	4 611	17
10 001	»	» 12 500	13	22 270	2 935	148	104	11 246	6 067	51
12 501	»	» 25 000	10	36 157	7 355	514	188	27 545	9 915	207
25 001	»	» 37 500	2	5 465	763	48	22	2 294	2 739	—
37 501	»	» 50 000	1	15 036	520	70	5	2 500	—	—
Totales			142	114 841	24 817	1 435	695	101 236	48 744	606
Valores en $ c/l.			—	2 408 860	376 196	71 750	6 950	303 854	97 890	5 231

5. Departamento de Copo 1º.

a) Extensión total del departamento, 30.830 *Km.²—b) Extensión total de los establecimientos empadronados,* 3576,5112 *Km.²—c) Densidad del ganado bovino relacionada con b:* 8.—*d) Densidad del ganado equino relacionada con b:* 2.—*e) Densidad del ganado ovino relacionada con b:* 4.—*Valor total de todos los ganados del departamento: $ c/l.* 955.923.

Planta Urbana			—	15	8	—	—	—	—	—
10 Hect. y menos.			24	470	704	31	17	313	432	50
11	»	á 50	38	1 450	670	95	184	799	1 202	64

Cuadro General de la Ganadería *(Continuación)*

Escala de extensiones de las propiedades	Número de propiedades	GANADOS						
		BOVINO	EQUINO	MULAR	ASNAL	OVINO	CAPRINO	PORCINO
		Número	Número	Número	Número	Número	Número	Número
IX. Provincia de Santiago del Estero								
5. Departamento de Copo 1o *(Continuación)*								
51 Hect. á 100	18	1 834	849	72	81	1 009	1 022	158
101 » » 300	41	2 972	930	167	218	2 086	2 249	151
301 » » 500	26	1 358	525	78	92	893	908	159
501 » » 1 000	38	5 216	1 204	141	435	1 370	3 075	227
1 001 » » 2 500	47	6 203	1 757	284	433	3 755	2 350	221
2 501 » » 3 750	26	5 448	1 562	240	208	3 553	3 087	463
3 751 » » 5 000	9	956	213	38	106	340	269	26
5 001 » » 7 500	5	2 256	298	20	88	520	190	51
7 501 » » 10 000	4	1 147	146	36	31	123	115	—
10 001 » » 12 500	2	540	199	32	14	585	497	31
12 501 » » 25 000	2	398	81	6	46	206	419	6
Totales	280	30 263	9 146	1 240	1 953	15 552	15 815	1 607
Valores en $ c/l.	—	619 856	164 411	62 000	19 730	45 428	31 630	12 868
6. Departamento de Copo 2º.								
a) Extensión total del departamento, 4.117 *Km.²—b) Extensión total de los establecimientos empadronados,* 2546,6768 *Km.²—c) Densidad del ganado bovino relacionada con b:* 9.—*d) Densidad del ganado equino relacionada con b:* 2.—*e) Densidad del ganado ovino relacionada con b:* 4.—*Valor total de todos los ganados del departamento: $ c/l.* 713.133.								
10 Hect. y menos.	2	26	34	11	2	—	—	—
11 » á 50	8	213	77	15	26	218	339	9
51 » » 100	10	831	153	54	4	167	344	10
101 » » 300	41	2 702	757	107	1.6	1 550	1 703	103
301 » » 500	37	2 791	760	152	144	1 347	2 080	180
501 » » 1 000	55	6 547	1 911	371	489	3 098	4 538	277
1 001 » » 2 500	40	5 849	1 148	325	411	2 038	3 393	188
2 501 » » 3 750	13	2 372	382	115	160	858	855	87
3 751 » » 5 000	3	679	84	35	—	606	355	8
5 001 » » 7 500	1	81	—	—	—	—	54	—
7 501 » » 10 000	6	1 934	183	23	69	513	455	28
Totales	216	24 025	5 489	1 208	1 421	10 395	14 116	890
Valores en $ c/l.	—	480 516	92 100	60 400	14 210	31 155	28 232	6 520
7. Departamento de Choya								
a) Extensión total del departamento, 7.904 *Km.²—b) Extensión total de los establecimientos empadronados,* 2916,8533 *Km.²—c) Densidad del ganado bovino relacionada con b:* 12.—*d) Densidad del ganado equino relacionada con b:* 3.—*e) Densidad del ganado ovino relacionada con b:* 2.—*Valor total de todos los ganados del departamento: $ c/l.* 1.268.718.								
Planta Urbana	—	18	33	18	6	16	18	22
10 Hect. y menos.	30	416	146	82	26	147	1 364	95
11 » á 50	36	955	366	103	23	342	2 870	86
51 » » 100	16	844	362	77	53	266	2 494	68
101 » » 300	11	1 991	651	204	44	799	3 057	102
301 » » 500	23	1 242	709	153	78	550	4 503	66
501 » » 1 000	30	3 601	923	732	298	1 026	4 608	188
1 001 » » 2 500	36	12 513	3 622	1 257	683	2 947	14 536	748
2 501 » » 3 750	11	2 707	1 172	609	176	346	2 715	135
3 751 » » 5 000	6	2 914	725	212	45	191	1 231	80
5 001 » » 7 500	10	4 703	1 249	643	308	1 584	9 309	455
10 001 » » 12 500	2	1 597	363	174	138	219	588	100
12 501 » » 25 000	2	1 738	368	182	128	238	2 481	266
Totales	213	35 239	10 689	4 446	2 006	8 671	49 775	2 411
Valores en $ c/l.	—	698 332	182 672	222 300	20 060	26 292	99 550	19 512

Cuadro General de la Ganadería *(Continuación)*

Escala de extensiones de las propiedades	Número de propiedades	GANADOS						
		BOVINO	EQUINO	MULAR	ASNAL	OVINO	CAPRINO	PORCINO
		Número	Número	Número	Número	Número	Número	Número

IX. Provincia de Santiago del Estero

8. Departamento de Figueroa

a) Extensión total del departamento, 6.628 *Km.²—b) Extensión total de los establecimientos empadronados,* 2383,2193 *Km.²—c) Densidad del ganado bovino relacionada con b:* 11.—*d) Densidad del ganado equino relacionada con b:* 4.—*e) Densidad del ganado ovino relacionada con b:* 17.—*Valor total de todos los ganados del departamento: $ c/l.* 1.177.339.

Planta Urbana	—	18	—	—	—	—	—	—
10 Hect. y menos.	4	90	80	3	101	225	194	12
11 » á 50	18	1 761	460	86	142	634	1 310	91
51 » » 100	19	552	452	81	297	942	1 428	114
101 » » 300	50	3 540	1 695	132	827	8 953	3 937	558
301 » » 500	27	1 994	1 105	302	399	3 602	2 562	97
501 » » 1 000	35	3 577	2 097	385	691	13 120	4 059	765
1 001 » » 2 500	26	4 480	1 719	611	776	4 031	4 990	014
2 501 » » 3 750	8	1 477	560	136	123	1 299	961	73
3 751 » » 5 000	1	154	117	10	20	72	64	24
5 001 » » 7 500	12	8 279	3 094	528	2 675	7 944	8 439	1 349
7 501 » » 10 000	4	1 730	298	114	78	1 045	722	7
10 001 » » 12 500	1	25	15	—	3	11	15	—
12 501 » » 25 000	1	305	122	8	65	129	188	14
Totales	206	27 982	11 814	2 396	6 197	42 007	28 869	3 718
Valores en $ c/l.	—	589 614	201 714	119 800	61 970	117 618	57 738	28 885

9. Departamento de Guasayán

a) Extensión total del departamento, 3165 *Km.²—b) Extensión total de los establecimientos empadronados,* 1668,4426 *Km.²—c) Densidad del ganado bovino relacionada con b:* 17.—*d) Densidad del ganado equino relacionada con b:* 3.—*e) Densidad del ganado ovino relacionada con b:* 3.—*Valor total de todos los ganados del departamento: $ c/l.* 919.477.

10 Hect. y menos.	67	240	212	163	130	145	1 145	23
11 » á 50	40	781	356	100	293	485	2 128	70
51 » » 100	12	330	108	77	75	205	360	19
101 » » 300	56	2 592	905	272	229	1 227	4 500	188
301 » » 500	16	1 744	462	194	121	537	2 226	33
501 » » 1 000	15	1 972	332	165	112	669	3 176	107
1 001 » » 2 500	14	8 153	966	461	337	1 388	4 382	181
2 501 » » 3 750	8	4 455	557	328	85	182	1 042	7
3 751 » » 5 000	6	2 260	382	607	5	115	980	11
5 001 » » 7 500	5	1 516	366	472	65	199	1 054	3
7 501 » » 10 000	2	1 244	397	124	240	717	2 356	118
12 501 » » 25 000	1	3 730	163	50	3	—	1 200	—
Totales	242	29 017	5 206	2 953	1 695	5 869	24 549	760
Valores en $ c/l.	—	585 250	95 320	147 650	16 970	18 128	49 653	6 526

10. Departamento de Jimenez 1°

a) Extensión total del departamento, 5431 *Km.²—b) Extensión total de los establecimientos empadronados,* 2714,7856 *Km.²—c) Densidad del ganado bovino relacionada con b:* 8.—*d) Densidad del ganado equino relacionada con b:* 2.—*e) Densidad del ganado ovino relacionada con b:* 3.—*Valor total de todos los ganados del departamento: $ c/l.* 916.529.

10 Hect. y menos.	31	87	55	77	14	52	116	27
11 » á 50	26	394	309	193	45	453	573	29
51 » » 100	23	427	199	135	65	495	1 229	68
101 » » 300	58	2 991	1 064	382	293	1 834	5 009	49
301 » » 500	26	3 513	896	595	175	791	4 808	93

Cuadro General de la Ganadería *(Continuación)*

Escala de extensiones de las propiedades	Número de propiedades	GANADOS						
		BOVINO	EQUINO	MULAR	ASNAL	OVINO	CAPRINO	PORCINO
		Número	Número	Número	Número	Número	Número	Número
	a							

IX. Provincia de Santiago del Estero

10. Departamento de Jimenez 1.º *(Continuación)*

501 Hect. á 1 000	19	3 260	1 332	448	288	2 283	5 171	127
1 001 » » 2 500	28	3 789	1 112	547	304	145	4 800	115
2 501 » » 3 750	8	2 701	601	253	94	848	2 967	39
3 751 » » 5 000	9	1 127	738	203	191	1 204	2 326	125
5 001 » » 7 500	3	906	40	147	10	220	581	—
7 501 » » 10 000	3	1 312	322	60	2	405	699	8
10 001 » » 12 500	1	610	20	80	2	175	100	—
25 001 » » 37 500	1	1 145	69	9	24	50	1 050	—
37 501 » » 50 000	1	1 880	800	200	—	175	—	400
Totales	237	24 142	7 557	3 329	1 507	9 130	29 429	1 080
Valores en $ c/l.	—	500 776	135 500	166 150	15 070	28 340	61 648	9 045

11. Departamento de Jimenez 2º

a) Extensión total del departamento, 1.814 *Km.²—b) Extensión total de los establecimientos empadronados,* 1680,3709 *Km.²—c) Densidad del ganado bovino relacionada con b:* 4.—*d) Densidad del ganado equino relacionada con b:* 2.—*e) Densidad del ganado ovino relacionada con b:* 5.—*Valor total de todos los ganados del departamento: $ c/l.* 459.610.

10 Hect. y menos.	3	36	16	9	5	33	206	3
11 » á 50	15	143	68	17	68	234	667	9
51 » » 100	12	572	270	84	77	764	2 278	34
101 » » 300	23	763	280	108	168	718	2 656	86
301 » » 500	10	574	269	177	117	403	1 820	24
501 » » 1 000	18	1 088	408	180	195	1 020	3 373	314
1 001 » » 2 500	15	1 342	504	130	289	1 982	4 823	46
2 501 » » 3 750	10	791	291	238	152	507	3 501	66
3 751 » » 5 000	3	407	212	174	85	237	2 293	981
5 001 » » 7 500	3	666	350	110	205	908	3 201	71
7 501 » » 10 000	1	267	142	37	154	442	1 242	33
10 001 » » 12 500	2	779	429	112	391	943	2 866	152
12 501 » » 25 000	2	776	375	419	187	803	4 344	149
Totales	117	8 204	3 614	1 795	2 093	8 994	33 270	1 978
Valores en $ c/l.	—	171 588	71 924	89 750	20 930	28 728	66 540	10 150

12. Departamento de Loreto

a) Extensión total del departamento, 4.780 *Km.²—b) Extensión total de los establecimientos empadronados,* 3420,5280 *Km.²—c) Densidad del ganado bovino relacionada con b:* 6.—*d) Densidad del ganado equino relacionada con b:* 3.—*e) Densidad del ganado ovino relacionada con b:* 22.—*Valor total de todos los ganados del departamento: $ c/l.* 1.071.616.

10 Hect. y menos.	9	30	64	40	—	5	—	—
11 » á 50	11	313	108	41	22	322	439	41
51 » » 100	21	604	438	118	85	3 442	1 793	458
101 » » 300	52	2 147	1 320	312	293	10 527	6 269	637
301 » » 500	35	1 367	810	116	348	7 020	4 210	366
501 » » 1 000	58	4 630	2 123	378	604	20 284	10 269	1 474
1 001 » » 2 500	50	4 269	2 620	633	530	12 040	9 850	735
2 501 » » 3 750	23	3 478	1 409	614	269	13 434	1 504	379
3 751 » » 5 000	5	589	291	51	133	1 037	2 781	168
5 001 » » 7 500	5	1 020	479	102	86	1 837	1 423	26
7 501 » » 10 000	3	284	115	10	27	947	784	68
10 001 » » 12 500	3	899	394	142	35	2 156	1 237	32
12 501 » » 25 000	2	971	325	63	28	1 713	294	15
Totales	277	20 601	10 496	2 620	2 460	75 491	39 853	4 399
Valores en $ c/l.	—	399 440	189 904	131 000	24 600	215 981	79 709	30 982

Cuadro General de la Ganadería *(Continuación)*

Escala de extensiones de las propiedades	Número de propiedades	GANADOS						
		BOVINO	EQUINO	MULAR	ASNAL	OVINO	CAPRINO	PORCINO
		Número	Número	Número	Número	Número	Número	Número

IX. Provincia de Santiago del Estero

13. Departamento de Matará

a) Extensión total del departamento, 10.982 *Km.²—b) Extensión total de los establecimientos empadronados,* 3225,4014 *Km.²—c) Densidad del ganado bovino relacionada con b:* 4.—*d) Densidad del ganado equino relacionada con b:* 1.—*e) Densidad del ganado ovino relacionada con b:* 3.—*Valor total de todos los ganados del departamento: $ c/l.* 1 087.158.

10 Hect. y menos.			6	49	34	131	25	84	203	12
11	»	á 50	19	428	386	570	149	574	1 062	145
51	»	» 100	12	572	215	258	118	512	1 382	73
101	»	» 300	17	1 032	349	471	143	607	1 640	130
301	»	» 500	12	1 072	229	130	46	329	1 288	32
501	»	» 1 000	21	2 092	1 068	7 423	285	1 567	2 619	248
1 001	»	» 2 500	32	2 994	1 048	480	406	1 652	3 972	182
2 501	»	» 3 750	11	1 340	455	271	174	555	1 227	291
3 751	»	» 5 000	9	1 541	365	404	101	904	1 810	159
5 001	»	» 7 500	6	446	174	369	172	518	777	107
7 501	»	» 10 000	2	153	98	179	53	386	416	58
10 001	»	» 12 500	1	4	29	103	—	—	1	—
12 501	»	» 25 000	5	2 578	1 166	574	880	2 294	1 286	203
25 001	»	» 37 500	1	10	26	180	—	—	—	13
Totales			154	14 311	5 642	11 543	2 552	9 982	17 683	1 653
Valores en $ c/l.			—	286 291	117 905	577 150	25 520	29 166	39 113	12 013

14. Departamento de Moreno (Mariano)

a) Extensión total del departamento, 16.307 *Km.²—b) Extensión total de los establecimientos empadronados,* 1526,1745 *Km.²—c) Densidad del ganado bovino relacionada con b:* 10.—*d) Densidad del ganado equino relacionada con b:* 1.—*e) Densidad del ganado ovino relacionada con b:* 1.—*Valor total de todos los ganados del departamento: $ c/l.* 709.092.

10 Hect. y menos.			3	82	96	362	12	—	230	—
11	»	á 50	17	324	137	137	57	174	671	4
51	»	» 100	12	881	230	66	66	195	1 712	11
101	»	» 300	18	1 711	559	2 015	115	221	1 904	41
301	»	» 500	6	1 588	383	112	182	300	2 441	14
501	»	» 1 000	8	1 849	424	117	32	170	2 309	21
1 001	»	» 2 500	7	1 122	230	103	69	278	758	9
2 501	»	» 3 750	7	1 845	211	113	34	280	1 171	5
3 751	»	» 5 000	2	1 164	179	21	50	—	525	23
5 001	»	» 7 500	3	350	308	87	4	111	419	5
7 501	»	» 10 000	5	1 276	73	298	10	94	574	13
10 001	»	» 12 500	1	35	11	98	2	—	—	2
12 501	»	» 25 000	1	3 516	123	30	—	—	—	2
Totales			90	15 743	2 964	3 559	633	1 823	12 714	150
Valores en $ c/l.			—	441 676	50 654	177 950	6 330	5 472	25 500	150

15. Departamento de Ojo de Agua

a) Extensión total del departamento, 5891 *Km.²—b) Extensión total de los establecimientos empadronados,* 3841,8832 *Km.²—c) Densidad del ganado bovino relacionada con b:* 11.—*d) Densidad del ganado equino relacionaada con b:* 3.—*e) Densidad del ganado ovino relacionada con b:* 5.—*Valor total de todos los ganados del departamento: $ c/l.* 1.499.708,

11 Hect.	á	50	28	777	461	80	13	894	1 906	48
51	»	» 100	48	1 814	841	125	32	1 728	3 504	48
101	»	» 300	100	5 300	2 220	443	142	5 054	10 143	222
301	»	» 500	48	6 724	1 888	242	53	3 584	8 218	89

Cuadro General de la Ganadería *(Continuación)*

Escala de extensiones de las propiedades	Número de propiedades	GANADOS						
		BOVINO	EQUINO	MULAR	ASNAL	OVINO	CAPRINO	PORCINO
		Número	Número	Número	Número	Número	Número	Número

IX. Provincia de Santiago del Estero

15. Departamento de Ojo de Agua *(Continuación)*

501 Hect. á 1 000	47	5 488	1 773	351	70	3 176	6 492	180
1 001 » » 2 500	68	8 597	3 066	546	144	5 239	12 356	259
2 501 » » 3 750	9	2 320	840	140	37	971	2 480.	60
3 751 » » 5 000	9	2 665	280	303	26	305	1 447	40
5 001 » » 7 500	6	2 653	372	51	14	419	1 631	49
7 501 » » 10 000	5	4 123	383	118	8	175	2 017	37
12 501 » » 25 000	3	2 328	247	31	31	340	1 170	2
37 501 » » 50 000	1	1 009	161	60	13	114	190	13
Totales	372	43 798	12 532	2 490	583	21 999	51 554	1 047
Valores en $ c/l.	—	825 811	362 327	124 500	5 830	67 349	104 641	9 247

16. Departamento de Quebrachos

a) Extensión total del departamento, 6608 *Km.²—b) Extensión total de los establecimientos empadronados,* 3688,4936 *Km.²—c) Densidad del ganado bovino relacionada con b:* 17.—*d) Densidad del ganado equino relacionada con b:* 5.—*e) Densidad del ganado ovino relacionada con b:* 21.—*Valor total de todos los ganados del departamento: $ c/l.* 2.180.476.

10 Hect. y menos.	45	447	292	30	18	1 601	1 760	34
11 » á 50	225	5 781	3 207	527	415	10 919	18 020	288
51 » » 100	65	2 141	1 238	124	88	7 239	7 176	159
101 » » 300	77	4 259	3 021	602	172	6 299	8 750	79
301 » » 500	30	2 949	762	115	56	2 680	2 757	163
501 » » 1 000	36	6 132	2 258	582	98	4 150	5 452	113
1 001 » » 2 500	45	10 950	2 821	673	107	14 523	7 942	125
2 501 » » 3 750	16	5 106	1 159	277	64	5 226	2 658	78
3 751 » » 5 000	5	3 311	1 227	204	56	3 431	1 690	52
5 001 » » 7 500	8	6 034	1 033	210	36	7 778	1 693	83
7 501 » » 10 000	1	1 364	121	55	3	—	137	—
10 001 » » 12 500	7	10 093	1 518	184	74	9 770	4 409	223
12 501 » » 25 000	2	4 320	3 098	288	86	4 704	429	75
25 001 » » 37 500	1	170	42	7	11	991	280	60
Totales	563	63 057	21 797	3 878	1 284	79 311	63 153	1 532
Valores en $ c/l.	—	1 272 038	331 356	193 900	12 840	232 737	127 014	10 591

17. Departamento de Río Hondo

a) Extensión total del departamento, 1.518 *Km.²—b) Extensión total de los establecimientos empadronados,* 1460,9380 *Km.²—c) Densidad del ganado bovino relacionada con b:* 8.—*d) Densidad del ganado equino relacionada con b:* 3.—*e) Densidad del ganado ovino relacionada con b:* 12.—*Valor total de todos los ganados del departamento: $ c/l.* 610.565.

10 Hect. y menos.	2	112	68	8	4	87	210	13
11 » á 50	15	1 080	543	228	644	2 196	4 336	152
51 » » 100	7	246	86	13	49	328	648	16
101 » » 300	20	1 191	462	108	154	1 682	3 402	264
301 » » 500	13	684	301	180	136	1 200	1 546	90
501 » » 1 000	14	1 479	723	69	218	2 111	5 724	276
1 001 » » 2 500	13	2 223	1 338	560	464	4 649	883	388
2 501 » » 3 750	8	1 660	465	122	278	1 558	1 980	117
3 751 » » 5 000	16	817	397	232	331	867	2 482	53
5 001 » » 7 500	1	440	164	32	126	695	1 760	29
7 501 » » 10 000	2	2 291	790	218	311	2 336	5 386	165
12 501 » » 25 000	1	229	126	19	122	573	—	35
Totales	112	12 452	5 463	1 789	2 837	18 282	28 357	1 598
Valores en $ c/l.	—	261 832	105 248	89 450	28 370	54 862	56 814	13 989

Cuadro General de la Ganadería *(Continuación)*

Escala de extensiones de las propiedades	Número de propiedades	GANADOS						
		BOVINO	EQUINO	MULAR	ASNAL	OVINO	CAPRINO	PORCINO
		Número	Número	Número	Número	Número	Número	Número

IX. Provincia de Santiago del Estero

18. Departamento de Robles

a) Extensión total del departamento, 1.434 *Km.²—b) Extensión total de los establecimientos empadronados,* 1301,8879 *Km.²—c) Densidad del ganado bovino relacionada con b:*17.—*d) Densidad del ganado equino relacionada con b:* 5.—*e) Densidad del ganado ovino relacionada con b:* 9.—*Valor total de todos los ganados del departamento:* $ *c/l.* 859.804.

10 Hect. y menos.				116	3 609	474	120	30	656	467	216
11	»	á	50	91	1 187	817	290	38	1 308	1 971	339
51	»	»	100	24	1 418	602	209	50	1 048	2 621	183
101	»	»	300	18	1 065	667	389	75	1 373	2 339	206
301	»	»	500	22	2 057	1 107	468	93	2 363	9 740	461
501	»	»	1 000	17	1 031	543	217	41	1 329	2 611	258
1 001	»	»	2 500	10	2 147	907	415	56	1 547	3 173	283
2 501	»	»	3 750	6	2 217	679	174	39	1 474	2 751	309
5 001	»	»	7 500	2	2 377	252	100	155	368	1 638	87
7 501	»	»	10 000	1	1 270	226	200	30	170	1 210	20
10 001	»	»	12 500	3	1 888	299	126	58	822	1 376	202
25 001	»	»	37 500	1	2 110	303	180	35	158	870	70
Totales				311	22 376	6 876	2 888	760	12 616	30 767	2 634
Valores en $ c/l.				—	459 289	129 291	144 400	7 000	37 410	61 534	20 880

19. Departamento de Salavina

a) Extensión total del departamento, 7.729 *Km.²—b) Extensión total de los establecimientos empadronados,* 5551,2382 *Km.²—c) Densidad del ganado bovino relacionada con b:* 8.—*d) Densidad del ganado equino relacionada con b:* 4.—*e) Densidad del ganado ovino relacionada con b:* 20.—*Valor total de todos los ganados del departamento:* $ *c/l* 1.970.415.

10 Hect. y menos.				10	12	35	1	7	187	117	5
11	»	á	50	60	1 169	1 267	68	57	7 663	2 684	16
51	»	»	100	5	54	48	1	4	534	450	—
101	»	»	300	45	1 446	801	135	40	5 386	2 309	23
301	»	»	500	82	4 637	1 815	191	101	12 047	6 574	173
501	»	»	1 000	20	2 742	1 179	115	151	8 820	3 925	259
1 001	»	»	2 500	85	11 921	3 327	385	825	15 817	29 047	1 029
2 501	»	»	3 750	25	5 663	1 464	178	289	24 465	10 638	431
3 751	»	»	5 000	5	1 430	233	15	33	1 394	1 801	71
5 001	»	»	7 500	11	5 912	1 757	225	145	13 817	9 776	346
7 501	»	»	10 000	8	5 824	12 086	276	96	9 124	2 364	211
10 001	»	»	12 500	3	1 032	277	5	23	3 707	1 773	82
12 501	»	»	25 000	2	2 827	1 004	144	69	11 303	3 735	66
25 001	»	»	37 500	1	1 398	432	41	56	2 029	2 800	73
Totales				362	46 067	25 725	1 780	1 896	116 293	77 993	2 785
Valores en $ c/l.				—	936 998	391 514	89 000	18 960	359 499	156 535	17 909

20. Departamento de Silípica 1º

a) Extensión total del departamento, 612. *Km.²—b) Extensión total de los establecimientos empadronados,* 474,4626 *Km.²—c) Densidad del ganado bovino relacionada con b:* 11.—*d) Densidad del ganado equino relacionada con b:* 3.—*e) Densidad del ganado ovino relacionada con b:* 10.—*Valor total de todos los ganados del departamento:* $ *c/l.* 187.343.

10 Hect. y menos.				9	38	43	10	4	63	139	27
11	»	á	50	13	241	133	31	16	124	418	33
51	»	»	100	4	36	37	5	8	87	62	12
101	»	»	300	12	432	165	83	24	181	676	121

Cuadro General de la Ganadería *(Continuación)*

Escala de extensiones de las propiedades	Número de propiedades	GANADOS						
		BOVINO	EQUINO	MULAR	ASNAL	OVINO	CAPRINO	PORCINO
		Número	Número	Número	Número	Número	Número	Número
301 Hect. á 500	7	267	128	34	40	375	1 074	66
501 » » 1 000	9	737	168	44	50	651	1 203	132
1 001 » » 2 500	7	1 200	355	99	127	1 609	3 563	219
2 501 » » 3 750	2	555	124	109	18	102	815	62
5 001 » » 7 500	2	1 932	407	38	140	1 644	1 725	279
Totales	65	5 438	1 560	453	427	4 836	9 675	951
Valores en $ c/l.	—	84 970	33 686	22 650	4 270	15 346	19 350	7 071

IX. Provincia de Santiago del Estero

21. Departamento de Silípica 1º *(Continuación)*

10 Hect. y menos.	3	4	6	11	4	40	5	13
11 » á 50	6	78	92	10	15	400	859	33
51 » » 100	22	339	237	20	41	872	1 120	92
101 » » 300	33	945	632	107	123	4 256	3 051	194
301 » » 500	21	1 222	589	167	77	2 665	4 046	189
501 » » 1 000	13	719	521	128	109	1 578	2 835	237
1 001 » » 2 500	10	1 077	704	340	98	1 247	2 199	495
2 501 » » 3 750	2	1 106	128	36	5	232	425	—
3 751 » » 5 000	1	452	372	74	29	1 959	1 833	68
5 001 » » 7 500	1	3 667	504	244	8	682	338	80
Totales	112	9 609	3 785	1 137	509	13 931	16 711	1 401
Valores en $ c/l.	—	227 538	77 258	56 850	5 090	40 390	33 437	9 424

22. Departamento de Veintiocho de Marzo

a) Extensión total del departamento, 8874 *Km.²—b) Extensión total de los establecimientos empadronados,* 4071,4001 *Km.²—c) Densidad del ganado bovino relacionada con b:* 8.—*d) Densidad del ganado equino relacionada con b:* 3.—*e) Densidad del ganado ovino relacionada con b:* 20.—*Valor total de todos los ganados del departamento: $ c/l.* 1.623.381.

10 Hect. y menos.	145	123	260	844	123	134	1 119	90
11 » á 50	20	345	153	192	4	7	131	10
51 » » 100	3	18	24	17	—	—	—	—
101 » » 300	2	48	3	6	—	—	—	—
501 » » 1 000	7	1 293	475	287	280	3 949	2 125	166
1 001 » » 2 500	12	4 407	1 713	227	444	18 942	6 109	665
2 501 » » 3 750	7	1 897	409	121	63	2 566	1 282	179
3 751 » » 5 000	2	786	167	81	8	800	1 464	70
5 001 » » 7 500	16	14 821	4 084	1 217	1 193	12 561	14 000	1 921
7 501 » » 10 000	3	231	77	33	6	241	295	4
10 001 » » 12 500	2	840	5	204	110	3 700	1 477	213
12 501 » » 25 000	5	2 815	908	324	39	4 517	3 180	83
25 001 » » 37 500	2	4 760	2 587	151	280	18 257	3 641	431
37 501 » » 50 000	1	1 863	1 583	210	342	18 500	22	1 452
Totales	227	31 247	12 448	3 914	2 892	84 171	34 845	5 284
Valores en $ c/l.	—	752 830	218 872	195 700	28 920	313 338	69 789	43 932

Cuadro General de la Ganadería *(Continuación)*

Escala de extensiones de las propiedades	Número de propiedades	GANADOS						
		BOVINO	EQUINO	MULAR	ASNAL	OVINO	CAPRINO	PORCINO
		Número	Número	Número	Número	Número	Número	Número

IX. Provincia de Santiago del Estero

Toda la provincia

a) Extensión total de la provincia 143.484 *Km.²—b) Extensión total de los establecimientos empadronados* 60429,1817 *Km.²—c) Densidad del ganado bovino relacionada con b:* 10.—*d) Densidad del ganado equino relacionada con b:* 3.—*e) Densidad del ganado ovino relacionada con b:* 12.—*Valor total de todos los ganados de la provincia,* $ *c/l.* 24.181.839.

Planta Urbana	—	101	218	71	21	67	147	79
10 Hect. y menos.	976	7 500	4 074	2 555	733	5 498	11 210	1 112
11 » á 50	891	19 877	11 427	3 165	2 506	31 147	45 860	2 137
51 » » 100	425	17 143	10 451	1 942	1 421	23 668	34 214	2 170
101 » » 300	766	44 593	20 325	7 195	3 871	65 327	75 543	4.716
301 » » 500	477	39 923	14 687	3 966	2 529	55 048	66 883	3 511
501 » » 1 000	523	62 289	23 062	12 798	4 933	87 395	87 045	7 174
1 001 » » 2 500	629	109 478	34 927	8 996	7 696	130 415	139 568	9 172
2 501 » » 3 750	234	54 781	14 823	4 588	2 681	70 394	50 856	8 202
3 751 » » 5 000	121	32 623	9 102	3 194	1 583	31 068	33 901	2 317
5 001 » » 7 500	124	67 416	18 058	4 730	5 694	69 030	67 136	5 610
7 501 » » 10 000	70	28 577	17 348	2 076	1 409	32 833	28 253	1 138
10 001 » » 12 500	41	43 099	7 000	1 458	1 086	38 634	23 997	1 799
12 501 » » 25 000	44	65 706	15 796	2 712	1 872	54 615	28 871	1 123
25 001 » » 37 500	10	15 758	4 253	626	430	23 779	11 431	647
37 501 » » 50 000	4	19 788	3 064	540	360	21 289	212	1.865
Totales	5 335	628 652	208 615	60 612	38 825	740 207	705 127	47 772
Valores en $ c/l.	—	12 995 393	3 713 840	3 030 300	388 450	2 272 698	1 422 381	357 777

X. Provincia de Tucumán

1. Departamento de La Capital

a) Extensión total del departamento, 300 *Km.²—b) Extensión total de los establecimientos empadronados,* 185,4938 *Km.²—c) Densidad del ganado bovino relacionada con b:* 48.—*d) Densidad del ganado equino relacionada con b:* 36.—*e) Densidad del ganado ovino relacionada con b:* 1.—*Valor total de todos los ganados del departamento:* $ *c/l.* 656.458.

Planta Urbana	—	359	2 281	17	17	—	5	49
10 Hect. y menos.	421	2 621	1 338	535	57	62	76	862
11 » á 50	146	2 522	644	345	10	47	58	325
51 » » 100	18	446	120	297	1	1	1	26
101 » » 300	16	1 253	2 055	400	7	81	—	49
301 » » 500	9	752	190	723	9	—	—	163
1 001 » » 2 500	2	205	61	274	2	—	213	18
2 501 » » 3 750	1	830	63	60	5	—	—	—
Totales	613	8 988	6 752	2 651	108	191	353	1 492
Valores en $ c/l.	—	295 885	210 090	132 550	1 080	627	709	15 517

2. Departamento de Burruyaco

a) Extensión total del departamento, 4.610 *Km.²—b) Extensión total de los establecimientos empadronados,* 1193,9093 *Km.²—c) Densidad del ganado bovino relacionada con b:* 43.—*d) Densidad del ganado equino relacionada con b:* 12.—*e) Densidad del ganado ovino relacionada con b:* 10.—*Valor total de todos los ganados del departamento:* $ *c/l.* 1.989.751.

Planta Urbana	—	25	48	2	6	—	6	22
10 Hect. y menos.	163	1 538	499	129	17	310	407	223
11 » á 50	279	7 632	1 901	291	95	2 852	2 469	648
51 » » 100	100	4 679	1 226	302	95	2 716	1 326	291
101 » » 300	59	8 459	1 201	72	34	2 111	1 111	165
301 » » 500	16	4 062	491	54	12	145	411	77

Cuadro General de la Ganadería *(Continuación)*

Escala de extensiones de las propiedades	Número de propiedades	GANADOS						
		BOVINO	EQUINO	MULAR	ASNAL	OVINO	CAPRINO	PORCINO
		Número	Número	Número	Número	Número	Número	Número

X. Provincia de Tucumán

2. Departamento de Burruyaco *(Continuación)*

501 Hect. á 1 000	26	7 781	781	395	26	792	586	73
1 001 » » 2 500	16	11 808	1 445	436	31	1 258	823	50
2 501 » » 3 750	3	1 731	203	190	9	723	136	15
3 751 » » 5 000	2	3 201	514	66	—	432	280	65
5 001 » » 7 500	3	855	6 870	330	17	1 616	519	501
Totales	667	51 771	15 179	2 267	342	12 955	8 074	2 130
Valores en $ c/l.	—	1 464 945	337 433	113 350	3 420	38 741	16 148	15 714

3. Departamento de Cruz Alta

a) Extensión total del departamento, 1.590 *Km.²—b) Extensión total de los establecimientos empadronados,* 852,0807 *Km.²—c) Densidad del ganado bovino relacionada con b:* 23.—*d) Densidad del ganado equino relacionada con b:* 10.—*e) Densidad del ganado ovino relacionada con b:* 4.—*Valor total de todos los ganados del departamento.* $ *c/l.* 1.291.543.

Planta Urbana	—	121	266	71	9	21	72	146
10 Hect. y menos.	4 039	3 978	3 579	425	56	249	260	1 190
11 » á 50	317	3 866	1 686	802	105	944	495	659
51 » » 100	77	2 231	832	1 137	38	1 002	383	158
101 » » 300	84	2 730	1 155	2 504	66	1 069	492	585
301 » » 500	28	1 384	522	911	14	390	335	132
1 001 » » 2 500	12	2 312	591	231	39	81	950	53
3 751 » » 5 000	5	3 519	599	2 161	14	259	20	40
Totales	4 562	20 141	9 230	8 242	341	4 015	3 007	2 963
Valores en $ c/l.	—	627 850	201 138	412 100	3 410	12 471	6 026	28 548

4. Departamento de Chicligasta

a) Extensión total del departamento, 2.590 *Km.²—b) Extensión total de los establecimientos empadronados,* 687,5265 *Km.²—c) Densidad del ganado bovino relacionada con b:* 55.—*d) Densidad del ganado equino relacionada con b:* 22.—*e) Densidad del ganado ovino relacionada con b:* 26.—*Valor total de todos los ganados del departamento:* $ *c/l.* 1.784.198.

Planta Urbana	—	273	448	2	4	—	10	100
10 Hect. y menos.	1 006	6 171	3 577	216	269	2 901	1 923	2 773
11 » á 50	659	9 866	5 815	633	369	5 916	4 118	2 264
51 » » 100	175	6 504	2 306	329	362	5 285	2 869	1 048
101 » » 300	113	7 737	2 562	1 080	177	3 267	1 835	681
301 » » 500	11	2 343	330	198	15	541	197	77
501 » » 1 000	6	2 215	392	638	28	47	156	150
1 001 » » 2 500	4	3 255	208	295	9	405	76	44
Totales	1 974	38 364	15 638	3 391	1 233	18 362	11 184	7 137
Valores en $ c/l.	—	1 164 081	297 006	169 550	12 330	56 721	22 614	61 896

5. Departamento de Famaillá

a) Extensión total del departamento, 1.190 *Km.²—b) Extensión total de los establecimientos empadronados,* 554,1707 *Km.²—c) Densidad del ganado bovino relacionada con b:* 44.—*d) Densidad del ganado equino relacionada con b:* 21.—*e) Densidad del ganado ovino relacionada con b:* 1.—*Valor total de todos los ganados, del departamento:* $ *c/l.* 1.333.995.

Planta Urbana	—	372	482	14	1	—	2	174
10 Hect. y menos.	548	4 232	3 940	225	16	163	32	1 523
11 » á 50	262	5 501	2 933	625	47	176	54	1 052
51 » » 100	66	3 457	1 323	1 821	32	127	37	389
101 » » 300	33	3 047	1 046	985	43	65	33	144
301 » » 500	8	2 571	411	659	4	12	—	117
501 » » 1 000	4	865	181	20	2	60	—	3

Cuadro General de la Ganadería *(Continuación)*

Escala de extensiones de las propiedades	Número de propiedades	GANADOS						
		BOVINO	EQUINO	MULAR	ASNAL	OVINO	CAPRINO	PORCINO
		Número	Número	Número	Número	Número	Número	Número

X. Provincia de Tucumán

5. Departamento de Famaillá *(Continuación)*

1 001 Hect. á 2 500	5	1 385	92	1 004	2	22	5	4
3 751 » » 5 000	2	2 188	1 065	6	92	144	—	319
5 001 » » 7 500	2	776	642	390	15	3	1	66
Totales	930	24 397	12 115	5 749	254	772	164	3 791
Valores en $ c/l.	—	777 825	226 362	287 450	2 540	2 568	430	36 820

6. Departamento de Graneros

a) Extensión total del departamento, 2720 *Km.²—b) Extensión total de los establecimientos empadronados,* 1840,5591 *Km.²—c) Densidad del ganado bovino relacionada con b:* 19.—*d) Densidad del ganado equino relacionada con b:* 5.—*e) Densidad del ganado ovino relacionada con b:* 8.—*Valor total de todos los ganados del departamento: $ c/l.* 1.438.598.

Planta Urbana	—	151	178	4	50	24	181	46
10 Hect. y menos.	484	3 299	1 873	224	755	2 171	4 560	724
11 » á 50	484	9 128	3 701	979	1 757	6 030	10 626	1 215
51 » » 100	121	5 610	1 430	569	598	3 525	5 073	550
101 » » 300	78	5 667	1 163	220	353	2 135	3 156	394
301 » » 500	17	2 217	173	41	47	497	671	54
501 » » 1 000	14	1 830	94	59	11	198	225	21
1 001 » » 2 500	29	3 275	455	213	97	349	1 262	98
2 501 » » 3 750	12	1 890	172	304	10	356	828	45
5 001 » » 7 500	8	3 111	332	83	61	194	154	12
Totales	1 247	36 178	9 571	2 696	3 739	15 479	26 736	3 159
Valores en $ c/l.	—	973 080	182 992	131 800	37 390	47 876	53 565	28 895

7. Departamento de Leales

a) Extensión total del departamento, 2.320 *Km.²—b) Extensión total de los establecimientos empadronados,* 1430,8627 *Km.²—c) Densidad del ganado bovino relacionada con b:* 39.—*d) Densidad del ganado equino relacionada con b:* 9.—*e) Densidad del ganado ovino relacionada con b:* 12.—*Valor total de todos los ganados del departamento: $ c/l.* 2.010.747.

Planta Urbana	—	139	179	33	13	13	112	95
10 Hect. y menos	526	4 308	2 169	80	143	2 469	1 386	1 155
11 » á 50	533	10 179	3 984	275	343	5 831	3 963	1 721
51 » » 100	173	8 198	2 227	158	166	4 773	2 190	815
101 » » 300	106	10 369	2 070	220	217	2 584	1 697	355
301 » » 500	25	3 822	562	208	18	324	649	77
501 » » 1 000	14	5 126	693	88	35	752	523	330
1 001 » » 2 500	16	9 477	941	180	79	818	1 537	16
2 501 » » 3 750	2	980	261	65	14	5	32	7
3 751 » » 5 000	3	3 827	239	81	13	10	388	—
7 501 » » 10 000	1	66	24	6	2	—	41	—
12 501 » » 25 000	1	725	457	308	14	80	—	—
Totales	1 400	57 216	13 806	1 702	1 057	1 659	12 518	4 571
Valores en $ c/l.	—	1 540 950	257 783	85 100	10 570	52 359	25 792	38 190

8. Departamento de Monteros

a) Extensión total del departamento, 2.045 *Km.²—b) Extensión total de los establecimientos empadronados,* 422,7590 *Km.²—c) Densidad del ganado bovino relacionada con b:* 90.—*d) Densidad del ganado equino relacionada con b:* 30.—*e) Densidad del ganado ovino relacionada con b:* 8.—*Valor total de todos los ganados del departamento: $ c/l.* 1.648.599.

Planta Urbana	—	278	487	3	1	11	4	314
10 Hect. y menos	1 757	13 153	6 217	145	77	1 314	228	6 008
11 » á 50	523	10 934	3 452	292	47	1 170	78	3 094

Cuadro General de la Ganadería *(Continuación)*

Escala de extensiones de las propiedades	Número de propiedades	GANADOS						
		BOVINO	EQUINO	MULAR	ASNAL	OVINO	CAPRINO	PORCINO
		Número	Número	Número	Número	Número	Número	Número

X. Provincia de Tucumán

8. Departamento de Montero *(Continuación)*

51 Hect. á 100	66	3 616	936	258	14	718	182	506
101 » » 300	49	3 980	1 121	575	32	246	193	299
301 » » 500	12	3 305	592	799	22	—	6	191
1 001 » » 2 500	3	3 859	271	21	2	92	54	—
Totales	2 410	39 125	13 076	2 093	195	3 551	745	10 412
Valores en $ c/l.	—	1 181 911	258 898	104 650	1 950	11 297	1 571	88 322

9. Departamento de Río Chico

a) Extensión total del departamento, 1.950 *Km.²—b) Extensión total de los establecimientos empadronados,* 604,7899 *Km.²—c) Densidad del ganado bovino relacionada con b:* 49.—*d) Densidad del ganado equino relacionada con b:* 15.—*e) Densidad del ganado ovino relacionada con b:* 15.—*Valor total de todos los ganados del departamento: $ c/l.* 1.321.322.

Planta Urbana	—	329	267	10	5	—	3	100
10 Hect. y menos.	766	5 165	2 680	286	178	1 514	954	1 333
11 » á 50	476	9 307	3 431	431	396	4 293	3 274	1 517
51 » » 100	115	5 065	1 087	364	119	2 929	1 488	397
101 » » 300	80	5 675	1 136	571	191	593	1 521	432
301 » » 500	15	1 387	387	1 058	52	114	260	142
501 » » 1 000	10	1 803	283	489	13	173	254	52
1 001 » » 2 500	5	990	223	568	3	41	21	10
Totales	1 467	29 721	9 494	3 777	957	9 657	7 775	3 983
Valores en $ c/l.	—	854 790	194 186	188 850	9 570	28 979	15 598	29 349

10. Departamento de Taff

a) Extensión total del departamento, 3.450 *Km.²—b) Extensión total de los establecimientos empadronados,* 1598,1215 *Km.²—c) Densidad del ganado bovino relacionada con b:* 24.—*d) Densidad del ganado equino relacionada con b:* 6.—*e) Densidad del ganado ovino relacionada con b:* 19.—*Valor total de todos los ganados del departamento: $ c/l.* 1.560.078.

Planta Urbana	—	132	452	18	75	55	366	87
10 Hect. y menos.	399	1 960	775	238	786	918	2 461	646
11 » á 50	232	4 030	1 619	747	563	3 627	8 231	308
51 » » 100	101	3 610	1 291	343	315	5 158	3 852	81
101 » » 300	45	2 649	739	375	228	4 975	1 605	168
301 » » 500	12	1 166	331	84	35	593	2 163	36
501 » » 1 000	5	1 576	63	35	12	325	109	10
1 001 » » 2 500	7	6 824	1 206	170	51	4 320	155	33
2 501 » » 3 750	3	1 591	514	772	10	358	22	161
3 751 » » 5 000	2	4 602	364	44	17	533	50	70
5 001 » » 7 500	2	2 826	921	88	2	195	75	8
7 501 » » 10 000	3	4 979	480	82	11	2 494	115	2
10 001 » » 12 500	1	1 150	244	50	—	1 690	—	—
12 501 » » 25 000	1	407	388	33	4	1 477	—	—
25 001 » » 37 500	1	2 360	211	80	3	3 700	21	—
Totales	814	39 862	9 598	3 159	2 112	30 418	19 225	1 610
Valores en $ c/l.	—	1 065 880	175 595	157 950	21 120	80 242	38 450	11 840

Cuadro General de la Ganadería *(Continuación)*

Escala de extensiones de las propiedades	Número de propiedades	GANADOS						
		BOVINO	EQUINO	MULAR	ASNAL	OVINO	CAPRINO	PORCINO
		Número	Número	Número	Número	Número	Número	Número

X. Provincia de Tucumán

XI. Departamento de Trancas

a) Extensión total del departamento, 3.835 *Km.²—b) Extensión total de los establecimientos empadronados,* 1.571,2817 *Km.²—c) Densidad del ganado bovino relacionada con b:* 36.*—d) Densidad del ganado equino relacionada con b:* 7.*—e) Densidad del ganado ovino relacionada con b:* 7.*—Valor total de todos los ganados del departamento: $ c/l.* 2.034.546.

Planta Urbana	—	147	239	7	—	—	47	32
10 Hect. y menos.	198	1 386	998	29	21	158	1 268	207
11 » á 50	242	4 397	2 155	187	77	2 098	3 157	313
51 » » 100	99	4 770	1 297	104	25	1 339	1 509	190
101 » » 300	63	6 573	1 781	249	78	1 793	2 067	177
301 » » 500	27	4 814	1 009	61	29	812	645	61
501 » » 1 000	9	2 937	369	35	6	211	170	48
1 001 » » 2 500	14	10 912	1 295	879	13	1 759	1 439	76
2 501 » » 3 750	5	3 835	486	95	4	512	130	12
5 001 » » 7 500	5	9 804	943	375	4	1 552	208	15
7 501 » » 10 000	2	2 617	667	29	5	300	508	—
10 001 » » 12 500	1	1 630	49	15	—	210	100	—
12 501 » » 25 000	1	4 226	348	90	18	445	365	6
Totales	666	58 048	11 636	2 155	280	11 189	11 613	1 137
Valores en $ c/l.	—	1 624 551	235 024	107 750	2 800	30 873	23 325	10 223

Toda la Provincia

a) Extensión total de la provincia, 27.000 *Km.²—b) Extensión total de los establecimientos empadronados,* 10.941,5549 *Km.²—c) Densidad del ganado bovino relacionada con b:* 36.*—d) Densidad del ganado equino relacionada con b:* 11.*—e) Densidad del ganado ovino relacionada con b:* 11.*—Valor total de todos los ganados de la provincia: $ c/l.* 17.069.835.

Planta Urbana	—	2 326	5 327	181	181	124	808	1 165
10 Hect. y menos.	10 307	47 811	27 645	2 532	2 375	12 229	13 555	16 644
11 » á 50	4 153	77 365	31 321	5 607	3 809	32 984	36 523	13 116
51 » » 100	1 111	48 186	14 075	5 682	1 765	27 573	18 910	4 451
101 » » 300	726	58 139	16 029	7 251	1 426	18 919	13 710	3 449
301 » » 500	180	27 823	4 998	4 796	257	3 428	5 337	1 127
501 » » 1 000	88	24 133	2 856	1 759	133	2 558	2 023	687
1 001 » » 2 500	113	54 302	6 788	4 271	328	9 145	6 535	402
2 501 » » 3 750	26	10 857	1 699	1 486	52	1 954	1 148	240
3 751 » » 5 000	14	17 337	2 781	2 358	136	1 378	738	494
5 001 » » 7 500	20	17 372	9 708	1 266	99	3 560	957	602
7 501 » » 10 000	6	7 662	1 171	117	18	2 794	664	2
10 001 » » 12 500	2	2 780	293	65	—	1 900	100	—
12 501 » » 25 000	3	5 358	1 193	431	36	2 002	365	6
25 001 » » 37 500	1	2 360	211	80	3	3 700	21	—
Totales	16 750	403 811	126 095	37 882	10 618	124 248	101 391	42 385
Valores en $ c/l.	—	11 551 748	2 576 511	1 891 100	106 180	371 754	204 228	365 314

XI. Provincia de Mendoza

1. Departamento de la Capital

a) Extensión total del departamento, 36 *Km.²—b) Extensión total de los establecimientos empadronados, —c) Densidad del ganado bovino relacionada con b: —d) Densidad del ganado equino relacionada con b: —e) Densidad del ganado ovino relacionada con b: —Valor total de todos los ganados del departamento: $ c/l.* 100.669.

Planta Urbana	—	488	2 514	276	—	—	1	6
Totales	—	488	2 514	276	—	—	1	6
Valores en $ c/l.	—	14 150	72 638	13 800	—	—	2	79

Cuadro General de la Ganadería *(Continuación)*

Escala de extensiones de las propiedades	Número de propiedades	GANADOS						
		BOVINO	EQUINO	MULAR	ASNAL	OVINO	CAPRINO	PORCINO
		Número	Número	Número	Número	Número	Número	Número

XI. Provincia de Mendoza

2. Departamento de Belgrano

a) Extensión total del departamento, 458 *Km.²—b) Extensión total de los establecimientos empadronados,* 12,0624 *Km.²—c) Densidad del ganado bovino relacionada con b:* 28.—*d) Densidad del ganado equino relacionada con b:* 49.—*e) Densidad del ganado ovino relacionada con b:* 8.—*Valor total de todos los ganados del departamento: $ c/l.* 70.765.

Planta Urbana	—	81	162	84	—	—	16	119
10 Hect. y menos.	63	59	166	176	—	3	83	124
11 » á 50	32	106	130	551	—	1	20	90
51 » » 100	3	97	141	11	17	101	711	2
Totales	98	313	599	822	17	105	830	335
Valores en $ c/l.	—	8 936	14 698	41 100	170	336	1 735	3 790

3. Departamento de Gualmallén

a) Extensión total del departamento, 480 *Km.²—b) Extensión total de los establecimientos empadronados,* 31,8671 *Km.²—c) Densidad del ganado bovino relacionada con b:* 48.—*d) Densidad del ganado equino relacionada con b:* 6.—*e) Densidad del ganado ovino relacionada con b:* 9.—*Valor total de todos los ganados del departamento: $ c/l.* 173.798.

Planta Urbana	—	146	418	63	1	1	29	323
10 Hect. y menos.	258	510	745	429	1	56	41	787
11 » á 50	61	750	496	289	14	251	78	376
101 » » 300	3	119	57	430	—	—	2	2
Totales	322	1 525	1 716	1 211	16	308	150	1 488
Valores en $ c/l.	—	43 565	51 280	60 550	160	1 062	330	16 851

4. Departamento de Junín

a) Extensión total del departamento, 317 *Km.²—c) Extensión total de los establecimientos empadronados,* 95,8612 *Km.²—c) Densidad del ganado bovino relacionada con b:* 41.—*d) Densidad del ganado equino relacionada con b:* 36.—*e) Densidad del ganado ovino relacionada con b:* 27.—*Valor total de todos los ganados del departamento: $ c/l.* 303.515.

Planta Urbana	—	19	255	5	1	1	—	182
10 Hect. y menos.	384	562	745	83	1	124	89	1 168
11 » á 50	96	1 539	1 176	312	24	587	26	671
51 » » 100	21	425	296	138	13	348	1	169
101 » » 300	20	1 435	642	558	16	1 615	286	679
301 » » 500	1	2	416	—	—	—	—	5
Totales	522	3 982	3 530	1 096	55	2 675	402	2 874
Valores en $ c/l.	—	117 638	86 918	54 800	550	8 306	975	31 329

5. Departamento de La Paz

a) Extensión total del departamento, 9333 *Km.²—b) Extensión total de los establecimientos empadronados,* 3361,3650 *Km.²—c) Densidad del ganado bovino relacionada con b:* 14.—*d) Densidad del ganado equino relacionada con b:* 5.—*e) Densidad del ganado ovino relacionada con b:* 1.—*Valor total de todos los ganados del departamento, $ c/l.* 1.508.983.

Planta Urbana	—	13	32	—	—	—	—	8
10 Hect. y menos.	18	29	150	103	4	19	27	113
11 » á 50	19	165	224	60	7	194	261	124
51 » » 100	18	474	522	178	4	260	554	187
101 » » 300	15	1 780	885	102	38	455	2 378	23
301 » » 500	14	2 345	1 211	116	39	522	3 669	63
501 » » 1 000	17	5 685	2 076	231	36	749	3 526	213

Cuadro General de la Ganadería *(Continuación)*

Escala de extensiones de las propiedades	Número de propiedades	GANADOS						
		BOVINO	EQUINO	MULAR	ASNAL	OVINO	CAPRINO	PORCINO
		Número	Número	Número	Número	Número	Número	Número

XI. Provincia de Mendoza

5. Departamento de La Paz *(Continuación)*

1 001 Hect. á 2 500	19	8 741	5 794	440	332	852	6 097	874
2 501 » » 3 750	6	3 061	830	220	23	591	1 753	2
3 751 » » 5 000	15	9 509	2 001	308	77	215	3 169	16
5 001 » » 7 500	6	2 675	1 004	80	8	25	1 021	14
7 501 » » 10 000	11	8 966	1 831	349	52	628	3 317	42
12 501 » » 25 000	2	5 105	807	180	9	156	1 200	—
Totales	160	48 548	17 367	2 369	629	4 666	26 972	1 679
Valores en $ c/l.	—	1 016 704	283 792	118 450	6 290	13 664	57 403	12 680

6. Departamento de Las Heras

a) Extensión total del departamento, 9738 *Km.²—b) Extensión total de los establecimientos empadronados,* 310,3079 *Km.²—c) Densidad del ganado bovino relacionada con b:* 34.*—d) Densidad del ganado equino relacionada con b:* 8.*—e) Densidad del ganado ovino relacionada con b:* 3. *Valor total de todos los ganados del departamento: $ c/l.* 432.944.

10 Hect. y menos.	81	34	147	95	—	54	62	107
11 » á 50	55	432	304	224	14	193	525	119
51 » » 100	6	217	159	38	12	21	223	2
101 » » 300	11	1 159	543	78	11	43	1 226	8
301 » » 500	4	288	169	122	12	184	470	8
501 » » 1 000	3	480	134	56	9	325	737	4
1 001 » » 2 500	7	4 257	1 122	85	9	239	679	70
2 501 » » 3 750	1	2 270	140	—	—	—	500	—
7 501 » » 10 000	1	1 693	37	14	—	—	67	—
Totales	169	10 830	2 755	712	67	1 059	4 489	318
Valores en $ c/l.	—	326 075	53 266	35 600	670	3 299	11 420	2 614

7. Departamento de Lavalle

a) Extensión total del departamento, 13.455 *km.²—b) Extensión total de los establecimientos empadronados,* 752,0007 *km.²—c) Densidad del ganado bovino relacionada con b:* 17.*—d) Densidad del ganado equino relacionada con b:* 17.*—e) Densidad del ganado ovino relacionada con b:* 19.*—Valor total de todos los ganados del departamento: $ c/l.* 740.876.

Planta Urbana	—	33	157	19	—	—	—	11
10 Hect. y menos.	37	109	287	46	7	205	202	39
11 » á 50	141	1 489	2 436	266	112	3 412	16 758	290
51 » » 100	30	1 195	916	69	45	1 172	2 427	91
101 » » 300	43	2 611	3 420	140	111	2 739	6 710	85
301 » » 500	24	2 667	1 893	240	90	2 307	4 873	129
501 » » 1 000	11	1 059	1 424	124	108	1 705	3 891	34
1 001 » » 2 500	8	1 865	1 343	113	134	2 264	2 603	203
2 501 » » 3 750	3	382	481	58	20	1 133	2 245	32
3 751 » » 5 000	4	1 953	459	105	14	95	1 582	650
Totales	301	13 363	12 816	1 180	641	15 032	41 291	1 564
Valores en $ c/l.	—	302 362	228 712	59 000	6 410	44 433	86 791	13 165

8. Departamento de Luján

a) Extensión total del departamento, 2.213 *km.²—b) Extensión total de los establecimientos empadronados,* 616,1901 *km.²—c) Densidad del ganado bovino relacionada con b:* 17.*—d) Densidad del ganado equino relacionada con b:* 7.*—e) Densidad del ganado ovino relacionada con b:* 4.*—Valor total de todos los ganados del departamento: $ c/l.* 530.127.

Planta Urbana	—	130	229	39	—	—	1	96
10 Hect. y menos.	74	209	273	215	13	24	274	161
11 » á 50	46	735	563	341	12	258	519	80

Cuadro General de la Ganadería *(Continuación)*

Escala de extensiones de las propiedades	Número de propiedades	GANADOS						
		BOVINO	EQUINO	MULAR	ASNAL	OVINO	CAPRINO	PORCINO
		Número	Número	Número	Número	Número	Número	Número

XI. Provincia de Mendoza

8. Departamento de Luján *(Continuación)*

51 Hect. á 100	12	452	335	155	2	379	259	28
101 » » 300	17	1 867	950	298	11	1 340	681	69
301 » » 500	8	993	925	184	6	458	408	43
501 » » 1 000	2	269	45	27	—	85	25	—
1 001 » » 2 500	2	1 421	383	120	31	153	845	—
5 001 » » 7 500	2	659	110	31	3	46	258	—
12 501 » » 25 000	2	3 954	542	359	59	135	132	89
Totales	165	10 689	4 355	1 769	137	2 878	3 402	566
Valores en $ c/l.	—	320 068	98 262	88 450	1 370	8 658	8 466	4 853

9. Departamento de Maipú

a) Extensión total del departamento, 463 *km².—b) Extensión total de los establecimientos empadronados,* 107,6923 *km.²—c) Densidad del ganado bovino relacionada con b:* 46.—*d) Densidad del ganado equino relacionada con b:* 23.—*e) Densidad del ganado ovino relacionada con b:* 20.—*Valor total de todos los ganados del departamento: $ c/l.* 334.821.

Planta Urbana	—	229	317	15	—	—	6	139
10 Hect. y menos.	176	691	581	247	5	52	89	355
11 » á 50	54	541	332	584	2	186	26	143
51 » » 100	22	998	646	390	9	287	212	108
101 » » 300	19	2 163	531	736	7	993	177	908
301 » » 500	7	432	162	55	11	691	102	97
Totales	278	5 054	2 569	2 027	34	2 209	612	1 750
Valores en $ c/l.	—	152 402	61 012	101 350	340	6 332	1 684	11 501

10. Departamento de Rivadavia

a) Extensión total del departamento 1.412 *km.²—b) Extensión total de los establecimientos empadronados,* 181,1320 *km.²—c) Densidad del ganado bovino relacionada con b:* 53.—*d) Densidad del ganado equino relacionada con b:* 24.—*e) Densidad del ganado ovino relacionada con b:* 15.—*Valor total de todos los ganados del departamento: $ c/l.* 522.809.

Planta Urbana	—	116	425	162	6	—	1	255
10 Hect. y menos.	254	672	817	163	5	365	118	1 249
11 » á 50	80	959	643	174	13	956	152	592
51 » » 100	27	1 195	594	182	12	335	229	161
101 » » 300	38	4 549	1 446	665	24	712	868	627
301 » » 500	3	1 154	403	95	41	475	109	218
2 501 » » 3 750	1	1 030	188	28	4	—	—	—
Totales	403	9 675	4 516	1 469	105	2 843	1 477	3 102
Valores en $ c/l.	—	296 596	109 360	73 450	1 050	10 487	3 209	28 657

11. Departamento de San Cárlos

a) Extensión total del departamento, 7.679 *km.²—b) Extensión total de los establecimientos empadronados,* 1234,7293 *km.² — c) Densidad del ganado bovino relacionada con b:* 22.—*d) Densidad del ganado equino relacionada con b:* 8.—*e) Densidad del ganado ovino relacionada con b:* 20.—*Valor total de todos los ganados del departamento: $ c/l.* 1.123.151.

Planta Urbana	—	30	270	7	—	—	—	13
10 Hect. y menos.	92	331	494	73	4	648	66	179
11 » á 50	75	1 131	1 191	140	15	3 036	251	751
51 » » 100	22	1 118	710	221	4	1 721	282	163

Cuadro General de la Ganadería *(Continuación)*

Escala de extensiones de las propiedades	Número de propiedades	GANADOS						
		BOVINO	EQUINO	MULAR	ASNAL	OVINO	CAPRINO	PORCINO
		Número	Número	Número	Número	Número	Número	Número

XI. Provincia de Mendoza

11. Departamento de San Cárlos *(Continuación)*

101 Hect. á 300	16	1 682	712	131	4	1 504	591	286
301 » » 500	13	1 781	779	46	7	4 152	1 118	83
501 » » 1 000	16	7 551	819	129	14	3 864	5 917	205
1 001 » » 2 500	11	4 820	1 799	210	44	6 223	1 567	36
2 501 » » 3 750	3	1 973	1 482	780	49	250	385	23
3 751 » » 5 000	5	1 188	299	102	1	612	365	2
5 001 » » 7 500	4	1 317	345	69	6	1 365	329	—
7 501 » » 10 000	2	3 307	799	100	8	411	445	49
12 501 » « 25 000	1	2 006	295	25	4	1 860	475	23
Totales	258	28 285	9 994	2 033	160	25 646	11 790	1 813
Valores en $ c/l.	—	668 786	212 815	101 650	1 600	82 870	38 784	61 646

12. Departamento de San Martín

a) Extensión total del departamento, 754 *km.²—b) Extensión total de los establecimientos empadronados,* 413.5753 *km.²—c) Densidad del ganado bovino relacionada con b:* 11.—*d) Densidad del ganado equino relacionada con b:* 4.—*e) Densidad del ganado ovino relacionada con b:* 2.—*Valor total de todos los ganados del departamento: $ c/l.* 833.212.

Planta Urbana	—	108	481	12	1	14	7	401
10 Hect. y menos.	280	666	1 041	239	8	331	135	1 069
11 » á 50	98	1 094	918	328	12	805	76	937
51 » » 100	25	719	463	135	71	616	334	375
101 » » 300	29	3 273	1 199	331	56	1 314	713	598
301 » » 500	3	931	115	45	5	—	—	7
501 » » 1 000	6	1 092	473	107	13	115	395	40
1 001 « » 2 500	7	2 485	796	229	25	41	889	53
10 001 » » 12 500	1	4 060	463	15	1	—	—	—
Totales	449	14 428	5 949	1 441	192	3 236	2 549	3 480
Valores en $ c/l.	—	544 531	165 330	72 050	1 920	9 933	7 306	32 142

13. Departamento de San Rafael

a) Extensión total del departamento, 88.036 *km².—b) Extensión total de los establecimientos empadronados,* 6326,7759 *km².—c) Densidad del ganado bovino relacionada con b:* 19.—*d) Densidad del ganado equino relacionada con b:* 6.—*e) Densidad del ganado ovino relacionada con b:* 33.—*Valor total de todos los ganados del departamento: $ c/l.* 5.222.374.

Planta Urbana	—	95	894	14	1	—	1	54
10 Hect. y menos.	177	536	1 086	220	7	336	35	290
11 » á 50	200	2 338	2 636	490	31	5 099	5 782	621
51 » » 100	71	1 889	1 895	424	33	7 128	6 364	311
101 » » 300	200	13 684	10 222	1 054	323	51 972	32 585	658
301 » » 500	80	8 671	5 354	700	58	31 949	13 561	135
501 » » 1 000	31	7 186	2 321	514	48	11 559	6 839	60
1 001 » » 2 500	50	15 067	5 616	891	110	22 258	11 285	346
2 501 » » 3 750	10	3 967	1 156	190	13	20 778	3 105	—
3 751 » » 5 000	16	5 363	2 081	242	122	12 585	4 995	11
5 001 » » 7 500	5	2 974	2 131	97	6	5 137	1 959	—
7 501 » » 10 000	3	2 010	424	75	3	2 076	1 006	113
10 001 » » 12 500	2	3 633	2 719	94	91	11 208	6 136	4
12 501 » » 25 000	4	35 937	3 468	440	531	21 628	4 960	64
25 001 » » 37 500	2	14 823	1 609	145	43	7 470	2 061	29
50 001 » y más...	1	4 399	258	22	—	554	93	—
Totales	825	122 572	43 870	5 612	1 420	211 737	100 767	2 790
Valores en $ c/l.	—	3 214 006	832 351	280 600	14 200	653 865	206 128	21 224

Cuadro General de la Ganadería *(Continuación)*

Escala de extensiones de las propiedades	Número de propiedades	GANADOS						
		BOVINO	EQUINO	MULAR	ASNAL	OVINO	CAPRINO	PORCINO
		Número	Número	Número	Número	Número	Número	Número

XI. Provincia de Mendoza

14. Departamento de Santa Rosa

a) Extensión total del departamento, 5.286 *km.²—b) Extensión total de los establecimientos empadronados,* 1453.3522 *km.²—c) Densidad del ganado bovino relacionada con b:* 13.—*d) Densidad del ganado equino relacionada con b:* 4.—*e) Densidad del ganado ovino relacionada con b:* 1.—*Valor total de todos los ganados del departamento: $ c/l* 901.483.

Planta Urbana	—	13	56	—	—	—	73	31
10 Hect. y menos.	20	72	87	153	—	43	49	54
11 » á 50	22	284	409	82	4	135	272	260
51 » » 100	10	391	209	61	8	149	753	78
101 » » 300	13	895	544	37	6	125	609	84
301 » » 500	8	1 290	474	115	30	184	151	47
501 » » 1 000	13	2 567	1 019	155	7	334	906	45
1 001 » » 2 500	13	2 485	1 254	220	96	347	1 242	450
2 501 » » 3 750	4	4 516	654	266	15	52	787	12
5 001 » » 7 500	2	396	243	22	8	—	112	3
7 501 » « 10 000	3	392	253	24	7	179	437	18
12 501 » » 25 000	3	6 162	783	167	1	61	945	137
Totales	111	19 463	5 985	1 302	181	1 609	6 336	1 219
Valores en $ c/l.	—	682 957	112 951	65 100	1 280	4 758	16 575	17 322

15. Departamento de Tunuyán

a) Extensión total del departamento, 1.296 *km.²—b) Extensión total de los establecimientos empadronados,* 434.8372 *km.²—c) Densidad del ganado bovino relacionada con b:* 61.—*d) Densidad del ganado equino relacionada con b:* 18.—*e) Densidad del ganado ovino relacionada con b:* 24.—*Valor total de todos los ganados del departamento: $ c/l.* 1.027.791.

Planta Urbana	—	—	8	—	—	—	—	—	—
10 Hect. y menos.	25	245	251	7	1	290	—		29
11 » á 50	42	724	706	40	5	812	428		168
51 » » 100	9	616	557	44	6	647	100		45
101 » » 300	11	1 623	632	71	11	1 386	252		345
301 » » 500	6	2 211	672	76	39	1 566	88		71
501 » » 1 000	12	9 751	1 975	145	56	3 457	735		381
1 001 » » 2 500	13	10 270	3 089	407	189	2 710	1 009		409
3 751 » » 5 000	1	1 266	76	10	1	—	624		12
Totales	119	26 706	7 966	800	308	10 868	2 876		1 460
Valores en $ c/l.	—	776 343	160 078	40 000	3 080	31 102	5 959		11 229

16. Departamento de Tupungato

a) Extensión total del departamento, 4.962 *km².—b) Extensión total de los establecimientos empadronados,* 725.7020 *km².—c) Densidad del ganado bovino relacionada con b:* 19.—*d) Densidad del ganado equino relacionada con b:* 7.—*e) Densidad del ganado ovino relacionada con b:* 7.—*Valor total de todos los ganados del departamento: $ c/l.* 456.070.

Planta Urbana	—	—	54	1	—	—	—	—	19
10 Hect. y menos.	21	177	208	1	1	124	128		82
11 » á 50	25	448	349	10	6	607	192		97
51 » » 100	13	394	471	20	—	780	201		149
101 » » 300	8	1 003	365	19	7	868	152		28
501 » » 1 000	3	1 303	663	4	6	106	270		631
1 001 » » 2 500	5	1 895	768	101	9	1 827	290		75
12 501 » » 25 000	3	8 827	2 479	71	22	940	250		20
Totales	78	14 047	5 357	227	51	5 252	1 483		1 101
Valores en $ c/l.	—	320 853	92 592	11 350	510	15 874	3 767		11 124

Cuadro General de la Ganadería *(Continuación)*

Escala de extensiones de las propiedades	Número de propiedades	GANADOS						
		BOVINO	EQUINO	MULAR	ASNAL	OVINO	CAPRINO	PORCINO
		Número	Número	Número	Número	Número	Número	Número

XI. Provincia de Mendoza

Toda la Provincia

a) Extensión total de la provincia, 146.378 *km².—b) Extensión total de los establecimientos empadronados,* 16,057,4506 *km².—c) Densidad del ganado bovino relacionada con b:* 20.—*d) Densidad del ganado equino relacionada con b:* 8.—*e) Densidad del ganado ovino relacionada con b:* 18.—*Valor total de todos los ganados de la 'provincia: $ c/l.* 14.283.389.

Planta Urbana	—	1 501	6 272	697	10	16	135	1 657
10 Hect. y menos.	1 960	4 952	7 078	2 250	57	2 674	1 398	5 906
11 » á 50	1 046	12 735	12 513	3 891	271	16 532	25 366	5 319
51 » » 100	292	10 299	7 971	2 496	236	13 944	12 652	1 871
101 » » 300	440	37 724	22 091	4 220	625	65 066	47 228	4 398
301 » » 500	171	22 765	12 573	1 794	338	42 488	24 549	906
501 » » 1 000	114	36 943	10 949	1 494	297	22 299	23 241	1 613
1 001 » » 2 500	135	53 306	21 964	2 816	979	36 914	26 506	2 516
2 501 » » 3 750	28	17 199	4 931	1 542	124	22 804	8 774	69
3 751 » » 5 000	39	19 279	4 916	767	215	13 507	10 375	691
5 001 » » 7 500	19	8 021	3 833	299	31	6 573	3 679	17
7 501 » » 10 000	20	16 368	3 344	562	70	3 294	5 272	222
10 001 » » 12 500	3	7 693	3 182	109	92	11 208	6 136	4
12 501 » » 25 000	15	61 991	8 374	1 242	626	24 780	7 962	333
25 001 » » 37 500	2	14 823	1 609	145	43	7 470	2 061	29
50 001 » y más...	1	4 399	258	22	—	554	93	—
Totales	4 285	329 998	131 858	24 346	4 014	290 123	205 427	25 551
Valores en $ c/l.	—	8 805 972	2 636 055	1 217 300	40 140	894 979	450 737	238 206

XII. Provincia de San Juan

1. Departamento de la Capital

a) Extensión total del departamento, 3 *km.².—b) Extensión total de los establecimientos empadronados,* 1.7575 *km.².—c) Densidad del ganado bovino relacionada con b:* 64.—*d) Densidad del ganado equino relacionada con b:* 222.—*e) Densidad del ganado ovino relacionada con b:—Valor total de todos los ganados del departamento: $ c/l* 16.100.

Planta Urbana	—	89	198	2	1	—	—	—
11 Hect. á 50	6	24	193	30	—	—	—	—
Totales	6	113	391	32	1	—	—	—
Valores en $ c/l.	—	2 946	11 544	1 600	10	—	—	—

2. Departamento de Albardón

a) Extensión total del departamento 2.601 *Km.².—b) Extensión total de los establecimientos empadronados,* 53,0650 *Km.².—c) Densidad del ganado bovino relacionada con b:* 38.—*d) Densidad del ganado equino relacionada con b:* 34.—*e) Densidad del ganado ovino relacionada con b:* 58.—*Valor total de todos los ganados del departamento: $ c/l.* 191.257.

Planta Urbana	—	46	245	75	94	—	3	95
10 Hect. y menos	91	189	405	311	170	478	73	173
11 » á 50	39	534	538	659	46	786	139	54
51 » » 100	14	251	168	317	11	628	527	25
101 » » 300	13	1 043	451	316	6	1 231	590	52
Totales	157	2 063	1 807	1 678	327	3 123	1 732	399
Valores en $ c/l.	—	46 661	40 570	83 900	3 270	9 271	3 821	3 764

Cuadro General de la Ganadería *(Continuación)*

Escala de extensiones de las propiedades	Número de propiedades	GANADOS						
		BOVINO	EQUINO	MULAR	ASNAL	OVINO	CAPRINO	PORCINO
		Número	Número	Número	Número	Número	Número	Número

XII. Provincia de San Juan

3. Departamento de Angaco Norte

a) Extensión total del departamento 2.284 *km.²—b) Extensión total de los establecimientos empadronados,* 68.8245 *km.²—c) Densidad del ganado bovino relacionada con b:* 22.—*d) Densidad del ganado equino relacionada con b:* 20.—*e) Densidad del ganado ovino relacionada con b:* 40.—*Valor total de todos los ganados del departamento: $ c/l.* 135.734.

Planta Urbana	—	25	232	17	8	9	5	57
10 Hect. y menos.	94	201	312	170	27	317	179	166
11 » á 50	50	436	296	195	25	666	247	118
51 » » 100	20	315	168	337	15	709	414	19
101 » » 300	13	355	265	199	56	739	427	46
301 » » 500	2	80	46	8	4	87	552	4
Totales	179	1 412	1 319	926	135	2 527	1 824	410
Valores en $ c/l.	—	39 162	32 420	46 300	1 350	9 153	3 657	3 692

4. Departamento de Angaco Sud

a) Extensión total del departamento, 933 *Km.² —b) Extensión total de los establecimientos empadronados,* 53.3943 *Km.²—c) Densidad del ganado bovino relacionada con b:* 58.—*d) Densidad del ganado equino relacionada con b:* 24.—*e) Densidad del ganado ovino relacionada con b:* 64.—*Valor total de todos los ganados del departamento: $ c/l.* 208.322.

Planta Urbana	—	28	146	19	4	22	12	36
10 Hect. y menos.	58	198	235	160	11	568	96	115
11 » á 50	25	168	163	226	7	414	321	31
51 » » 100	13	238	119	266	7	662	173	41
101 » » 300	10	620	305	412	22	622	269	35
301 » » 500	4	1 879	366	340	7	1 167	222	24
Totales	110	3 131	1 334	1 423	58	3 455	1 093	282
Valores en $ c/l.	—	90 766	28 928	71 150	580	10 831	3 410	2 657

5. Departamento de Calingasta

a) Extensión total del departamento, 25.526 *km.²—b) Extensión total de los establecimientos empadronados,* 80,1212 *km.².—c) Densidad del ganado bovino relacionada con b:* 47.—*d) Densidad del ganado equino relacionada con b:* 32.—*e) Densidad del ganado ovino relacionada con b:* 130.—*Valor total de todos los ganados del departamento: $ c/l.* 374.977.

Planta Urbana	—	6	46	4	2	—	—	2
10 Hect. y menos.	91	262	851	274	81	1 452	1	18
11 » á 50	60	863	131	442	104	3 192	177	79
101 » » 300	22	1 552	1 317	2 607	131	4 622	872	209
301 » » 500	4	1 096	260	89	19	1 154	1	18
Totales	177	3 779	2 605	3 416	337	10 420	1 051	326
Valores en $ c/l.	—	98 417	59 810	170 800	3 370	35 945	3 713	2 922

6. Departamento de Caucete

a) Extensión total del departamento, 5.186 *km.²—b) Extensión total de los establecimientos empadronados,* 104,0568 *km.².—c) Densidad del ganado bovino relacionada con b:* 30.—*d) Densidad del ganado equino relacionada con b:* 21.—*e) Densidad del ganado ovino relacionada con b:* 58.—*Valor total de todos los ganados del departamento: $ c/l.* 317.333.

Planta Urbana	—	9	143	20	5	15	10	39
10 Hect. y menos.	41	87	158	170	11	88	20	36
11 » á 50	53	623	505	593	22	904	357	55
51 » » 100	20	483	279	469	26	1 089	238	40
101 » » 300	24	1 283	501	838	9	2 678	377	67
301 » » 500	4	349	226	171	5	919	262	16
501 » » 1000	2	383	389	300	6	372	140	26
Totales	144	3 217	2 201	2 561	84	6 065	1 404	279
Valores en $ c/l.	—	104 772	58 490	128 050	840	18 698	3 399	3 084

Cuadro General de la Ganadería *(Continuación)*

Escala de extensiones de las propiedades	Número de propiedades	GANADOS						
		BOVINO	EQUINO	MULAR	ASNAL	OVINO	CAPRINO	PORCINO
		Número	Número	Número	Número	Número	Número	Número

XII. Provincia de San Juan

7. Departamento de Concepción

a) Extensión total del departamento, 48 *km.²—b) Extensión total de los establecimientos empadronados,* 14,8540 *km.²—c) Densidad del ganado bovino relacionada con b:* 47.—*d) Densidad del ganado equino relacionada con b:* 61.—*e) Densidad del ganado ovino relacionada con b:* 63.—*Valor total de todos los ganados del departamento: $ c/l.* 87.364.

Planta Urbana	—	48	341	164	8	16	18	271
10 Hect. y menos.	105	137	303	320	13	103	9	332
11 » á 50	22	138	149	95	5	421	31	.36
51 » » 100	6	163	118	27	21	225	122	10
101 » » 300	2	215	6	1	2	171	36	20
Totales	135	701	917	607	49	936	216	669
Valores en $ c/l.	—	21 788	23 200	30 350	490	2 938	834	7 764

8. Departamento de Desamparados

a) Extensión total del departamento, 54 *km.²—b) Extensión total de los establecimientos empadronados,* 40,6821 *km.²—c) Densidad del ganado bovino relacionada con b:* 126.—*d) Densidad del ganado equino relacionada con b:* 35.—*d) Densidad del ganado ovino relacionada con b:* 60.—*Valor total de todos los ganados del departamento: $ c/l.* 212.140.

Planta Urbana	—	60	2 65	87	7	43	6	132
10 Hect. y menos.	84	209	237	241	8	42	11	149
11 » á 50	17	213	336	149	10	104	27	25
51 » » 100	3	62	68	37	—	—	—	—
101 » » 300	10	742	331	294	8	1 388	492	28
301 » » 500	1	440	34	40	1	371	—	—
2 501 » » 3 750	1	860	14	14	3	3	113	—
7 501 » » 10 000	2	2 569	169	35	23	505	1 105	—
Totales	118	5 155	1 454	897	60	2 456	1 754	334
Valores en $ c/l.	—	117 348	32 560	44 850	600	7 922	5 398	3 462

9. Departamento de Huanacache

a) Extensión total del departamento, 6.336 *km.²—b) Extensión total de los establecimientos empadronados,* 252,8594 *km.²—c) Densidad del ganado bovino relacionada con b:* 37.—*d) Densidad del ganado equino relacionada con b:* 28.—*e) Densidad del ganado ovino relacionada con b:* 25.—*Valor total de todos los ganados del departamento: $ c/l.* 535.041.

Planta Urbana	—	22	56	6	3	7	—	4
10 Hect. y menos.	62	93	245	54	30	77	328	36
11 » á 50	49	397	393	278	19	532	1 378	109
51 » » 100	23	543	788	236	32	606	3 592	12
101 » » 300	43	3 318	1 842	758	61	3 240	5 967	71
501 » » 1 000	4	1 264	3 001	202	72	1 094	1 570	31
1 001 » » 2 500	3	1 948	484	666	19	558	982	—
3 751 » » 5 000	1	1 831	401	100	24	265	310	1
Totales	185	9 416	7 210	2 300	260	6 379	14 127	264
Valores en $ c/l.	—	253 110	108 132	115 000	2 600	20 749	33 480	1 970

10. Departamento de Iglesia

a) Extensión total del departamento, 25.406 *km.²—b) Extensión total de los establecimientos empadronados,* 326,6921*km.²—c) Densidad del ganado bovino relacionada con b:* 20.—*d) Densidad del ganado equino relacionada con b:* 11.—*e) Densidad del ganado ovino relacionada con b:* 46.—*Valor total de todos los ganados del departamento: $ c/l.* 391.960.

Planta Urbana	—	2	43	2	18	10	—	3
10 Hect. y menos.	103	330	581	146	253	2 137	680	16
11 » á 50	82	1 570	1 233	224	569	4 279	1 895	75

Cuadro General de la Ganadería *(Continuación)*

Escala de extensiones de las propiedades	Número de propiedades	GANADOS						
		BOVINO	EQUINO	MULAR	ASNAL	OVINO	CAPRINO	PORCINO
		Número	Número	Número	Número	Número	Número	Número

XII. Provincia de San Juan

10. Departamento de Iglesia *(Continuación)*

51 Hect. á 100	13	380	201	157	73	1 026	1 445	—
101 » » 300	22	1 361	763	298	250	2 698	1 737	164
301 » » 500	8	669	358	251	113	2 507	781	14
1 001 » » 2 500	7	1 982	502	280	84	1 705	562	15
2 501 » » 3 750	1	174	33	22	30	181	174	2
5 001 » » 7 500	1	385	137	60	35	790	176	128
Totales	237	6 853	3 851	1 440	1 425	15 333	7 450	417
Valores en $ c/l.	—	181 277	59 626	72 000	14 250	44 123	17 252	3 432

11. Departamento de Jachal

a) Extensión total del departamento, 11.668 *km.²—b) Extensión total de los establecimientos empadronados,* 598,3974 *m.²—c) Densidad del ganado bovino relacionada con b:* 18.—*d) Densidad del ganado equino relacionada con b:* 11.—*e) Densidad del ganado ovino relacionada con b:* 47.—*Valor total de todos los ganados del departamento: $ c/l* 760.629.

Planta Urbana	—	58	474	35	298	35	23	55
10 Hect. y menos.	388	460	1 540	457	1 312	2 674	1 130	458
11 » á 50	205	1 395	1 338	818	662	6 926	1 897	229
51 » » 100	62	1 160	814	322	411	3 332	3 391	173
101 » » 300	117	3 740	1 793	894	1 120	9 317	13 599	566
301 » » 500	9	648	131	31	158	1 436	2 010	50
501 » » 1 000	10	1 781	389	440	221	2 418	3 774	62
1 001 » » 2 500	6	1 431	407	201	73	1 946	1 851	82
2 501 » » 3 750	1	244	115	116	35	537	809	—
Totales	798	10 917	7 001	3 314	4 290	28 621	28 484	1 675
Valores en $ c/l.	—	262 290	134 286	165 700	42 900	82 749	59 401	13 303

12. Departamento de Pocito

a) Extensión total del departamento, 828 *km.²—b) Extensión total de los establecimientos empadronados,* 66,1269 *km.²—c) Densidad del ganado bovino relacionada con b:* 51.—*d) Densidad del ganado equino relacionada con b:* 35.—*e) Densidad del ganado ovino relacionada con b:* 52 *—Valor total de todos los ganados del departamento: $ c/l.* 243.722.

Planta Urbana	—	22	164	11	14	—	1	47
10 Hect. y menos.	70	232	333	179	13	146	140	210
11 » á 50	36	389	379	245	19	706	19	108
51 » » 100	19	526	339	347	13	781	178	195
101 » » 300	23	2 267	1 121	363	42	1 866	444	56
Totales	148	3 436	2 336	1 145	101	3 499	782	616
Valores en $ c/l.	—	102 486	60 716	57 250	1 010	13 560	4 969	3 791

13. Departamento de Santa Lucía

a) Extensión total del departamento, 195 *km.²—b) Extensión total de los establecimientos empadronados,* 35,3935 *kms. ².—c) Densidad del ganado bovino relacionada con b:* 53.—*d) Densidad del ganado equino relacionada con b:* 43.—*e) Densidad del ganado ovino relacionada con b:* 131.—*Valor total de todos los ganados del departamento: $ c/l.* 154.861.

Planta Urbana	—	54	295	46	13	—	1	92
10 Hect. y menos.	92	225	327	363	1	208	78	195
11 » á 50	59	767	414	194	14	3 041	724	100
51 » » 100	12	453	286	59	1	660	237	98
101 » » 300	5	397	200	228	28	729	279	54
Totales	168	1 896	1 522	890	57	4 638	1 319	539
Valores en $ c/l.	—	52 046	36 134	44 500	570	13 241	3 457	4 913

Cuadro General de la Ganadería *(Continuación)*

Escala de extensiones de las propiedades	Número de propiedades	GANADOS						
		BOVINO	EQUINO	MULAR	ASNAL	OVINO	CAPRINO	PORCINO
		Número	Número	Número	Número	Número	Número	Número

XII. Provincia de San Juan

14. Departamento de Trinidad

a) Extensión total del departamento, 149 *km.²—b) Extensión total de los establecimientos empadronados,* 13,3965 *km.²—c) Densidad del ganado bovino relacionada con b:* 41.—*d) Densidad del ganado equino relacionada con b:* 63.—*e) Densidad del ganado ovino relacionada con b:* 25.—*Valor total de todos los ganados del departamento: $ c/l.* 73.025.

Planta Urbana	—	139	418	311	14	3	14	360
10 Hect. y menos.	15	60	92	54	5	41	58	34
11 » á 50	18	235	179	104	4	213	109	29
101 » » 300	4	128	160	74	19	87	—	9
Totales	37	562	849	543	42	344	181	432
Valores en $ c/l.	—	14 833	23 542	27 150	420	1 977	533	4 570

15. Departamento de Valle Fértil

a) Extensión total del departamento, 16.285 *km.²—b) Extensión total de los establecimientos empadronados,* 520,7492 *km.²—c) Densidad del ganado bovino relacionada con b:* 46.—*d) Densidad del ganado equino relacionada con b:* 8.—*e) Densidad del ganado ovino relacionada con b:* 6.—*Valor total de todos los ganados del departamento: $ c/l.* 760.838.

Planta Urbana	—	24	70	10	135	16	242	5
10 Hect. y menos.	35	179	161	45	170	88	1 486	14
11 » á 50	110	1 401	510	101	626	693	4 116	125
51 » » 100	101	4 209	1 437	390	717	1 096	7 350	42
101 » » 300	49	4 647	909	280	421	1 018	5 343	109
301 » » 500	12	1 650	323	135	86	225	1 905	9
501 » » 1 000	18	5 548	614	171	210	232	2 254	14
1 001 » » 2 500	7	6 762	551	153	407	96	1 620	42
Totales	332	24 420	4 575	1 285	2 772	3 464	24 316	360
Valores en $ c/l.	—	524 293	81 378	64 250	27 720	11 819	48 641	2 737

16. Departamento de Veinticinco de Mayo

a) Extensión total del departamento, 594 *km.²—b) Extensión total de los establecimientos empadronados,* 193,1446 *km.²—c) Densidad del ganado bovino relacionada con b:* 25.—*d) Densidad del ganado equino relacionada con b:* 11.—*e) Densidad del ganado ovino relacionada con b:* 28.—*Valor total de todos los ganados del departamento: $ c/l* 215.256.

Planta Urbana	—	—	13	—	—	—	—	1
10 Hect. y menos.	10	57	33	18	—	108	—	7
11 » á 50	13	201	92	67	9	361	19	21
51 » » 100	10	72	162	74	25	698	832	109
101 » » 300	24	1 184	1 000	524	20	2 216	1 019	82
1 001 » » 2 500	9	3 332	947	354	89	2 177	3 193	88
Totales	66	4 846	2 247	1 037	143	5 560	5 063	308
Valores en $ c/l.	—	98 020	33 346	51 850	1 430	16 475	11 509	2 628

Toda la Provincia

a) Extensión total de la provincia, 98.096 *km.² —b) Extensión total de los establecimientos empadronados,* 2423.5150 *km.²—c) Densidad del ganado bovino relacionada con b:* 33.—*d) Densidad del ganado equino relacionada con b:* 17.—*e) Densidad del ganado ovino relacionada con b:* 39.—*Valor total de todos los ganados de la provincia: $ c/l.* 4.678.559.

Planta Urbana	—	632	3 149	809	624	176	335	1 199
10 Hect. y menos.	1 339	2 919	5 813	2 962	2 105	8 527	4 289	1 959
11 » á 50	844	9 354	6 849	4 420	2 141	23 238	11 456	1 194

Cuadro General de la Ganadería *(Continuación)*

Escala de extensiones de las propiedades	Número de propiedades	GANADOS						
		BOVINO	EQUINO	MULAR	ASNAL	OVINO	CAPRINO	PORCINO
		Número	Número	Número	Número	Número	Número	Número
51 Hect. á 100	316	8 855	4 947	3 038	1 352	11 512	18 499	764
101 » » 300	381	22 852	10 964	8 086	2 195	32 622	31 851	1 568
301 » » 500	44	6 811	1 744	1 065	393	7 866	5 733	135
501 » » 1 000	34	8 976	4 393	1 113	509	4 116	7 738	133
1 001 » » 2 500	32	15 455	2 891	1 654	672	6 482	8 208	227
2 501 » » 3 750	3	1 278	162	152	68	721	1 096	2
3 751 » » 5 000	1	1 831	401	100	24	265	310	1
5 001 » » 7 500	1	385	137	60	35	790	176	128
7 501 » » 10 000	2	2 569	169	35	23	505	1 105	—
Totales	2 997	81 917	41 619	23 494	10 141	96 820	90 796	7 310
Valores en $ c/l.	—	1 010 215	824 680	1 174 700	101 410	299 451	203 414	64 689

XII. Provincia de San Juan

Toda la Provincia *(Continuación)*

Planta Urbana	—	195	182	9	—	—	—	—
10 Hect. y menos.	42	185	90	38	35	136	532	17
11 » á 50	31	930	346	80	155	228	2 427	42
51 » » 100	13	743	192	44	148	180	1 979	6
101 » » 300	47	8 917	1 056	253	550	693	5 560	42
301 » » 500	10	3 603	380	84	247	146	1 844	13
501 » » 1 000	14	7 590	661	127	127	223	2 183	21
1 001 » » 2 500	16	16 212	1 120	342	415	744	5 853	24
5 001 » » 7 500	2	7 916	500	20	56	13	775	8
Totales	175	46 291	4 527	997	1 733	2 363	21 153	173
Valores en $ c/l.	—	910 858	83 700	49 850	17 330	8 160	44 508	1 871

XIII. Provincia de La Rioja

1. Departamento de la Capital

a) Extensión total del departamento, 10.407 *km.*²—*b) Extensión total de los establecimientos empadronados,* 675,2539 *kms.*²—*c) Densidad del ganado bovino relacionada con b:* 68.—*d) Densidad del ganado equino relacionada con b:* 6. *e) Densidad del ganado ovino relacionada con b:* 3.—*Valor total de todos los ganados del departamento: $ c/l.* 1.116.277.

Planta Urbana	—	195	182	9	—	—	—	—
10 Hect. y menos.	42	185	90	38	35	136	532	17
11 » á 50	31	930	346	80	155	228	2 427	42
51 » » 100	13	743	192	44	148	180	1 979	6
101 » » 300	47	8 917	1 056	253	550	693	5 560	42
301 » » 500	10	3 603	380	84	247	146	1 844	13
501 » » 1 000	14	7 590	661	127	127	223	2 183	21
1 001 » » 2 500	16	16 212	1 120	342	415	744	5 853	24
5 001 » » 7 500	2	7 916	500	20	56	13	775	8
Totales	175	46 291	4 527	997	1 733	2 363	21 153	173
Valores en $ c/l.	—	910 858	83 700	49 850	17 330	8 160	44 508	1 871

2. Departamento de Arauco

a) Extensión total del departamento, 5.276 *km.*²—*b) Extensión total de los establecimientos empadronados,* 69,6633 *km.*²—*c) Densidad del ganado bovino relacionada con b:* 37.—*d) Densidad del ganado equino relacionada con b:* 6.—*e) Densidad del ganado ovino relacionada con b:* 40.—*Valor total de todos los ganados del departamento: $ c/l.* 121.776.

Planta Urbana	—	45	70	47	546	330	622	114
10 Hect. y menos.	115	768	192	286	470	1 082	790	155
11 » á 50	30	169	89	175	142	514	400	62
51 » » 100	15	195	36	67	124	212	694	66
101 » » 300	3	40	8	5	9	57	166	14
501 » » 1 000	8	1 369	34	63	105	610	995	48
Totales	171	2 586	429	643	1 396	2 805	3 667	459
Valores en $ c/l.	—	46 076	9 848	32 150	13 960	8 655	7 514	3 573

Cuadro General de la Ganadería *(Continuación)*

Escala de extensiones de las propiedades	Número de propiedades	GANADOS						
		BOVINO	EQUINO	MULAR	ASNAL	OVINO	CAPRINO	PORCINO
		Número	Número	Número	Número	Número	Número	Número

XIII. Provincia de La Rioja

3. Departamento de Belgrano

a) Extensión total del departamento, 4.631 *km.²—b) Extensión total de los establecimientos empadronados,* 274,4729 *km.²—c) Densidad del ganado bovino relacionada con b:* 78.—*d) Densidad del ganado equino relacionada con b:* 19.—*e) Densidad del ganado ovino relacionada con b:* 17.—*Valor total de todos los ganados del departamento: $ c/l.* 667.276.

Planta Urbana	—	18	24	8	1	—	—	—
10 Hect. y menos.	107	778	448	130	247	503	4 855	170
11 » á 50	141	3 092	1 426	325	418	1 052	8 393	285
51 » » 100	43	1 611	669	117	229	897	3 267	77
101 » » 300	60	9 429	1 755	330	334	1 864	6 845	206
301 » » 500	6	2 572	367	70	39	131	1 195	21
501 » » 1 000	6	2 104	409	71	63	183	1 068	91
1 001 » » 2 500	3	2 040	243	49	16	110	631	—
Totales	366	21 644	5 311	1 100	1 347	4 740	26 254	850
Valores en $ c/l.	—	433 045	90 830	55 000	13 470	16 247	52 526	6 158

4. Departamento de Castro Barros

a) Extensión total del departamento, 4.364 *km².—b) Extensión total de los establecimientos empadronados,* 47,9132 *km².—c) Densidad del ganado bovino relacionada con b:* 139.—*d) Densidad del ganado equino relacionada con b:* 32.—*e) Densidad del ganado ovino relacionada con b:* 163.—*Valor total de todos los ganados del departamento: $ c/l.* 332.160.

Planta Urbana	—	5	27	33	23	5	9	11
10 Hect. y menos.	318	2 614	849	869	1 360	3 582	6 069	1 015
11 » á 50	103	2 755	547	690	668	3 147	5 376	344
51 » » 100	10	691	87	176	85	513	745	41
101 » » 300	4	641	30	40	36	604	84	22
Totales	435	6 706	1 540	1 808	2 172	7 851	12 283	1 433
Valores en $ c/l.	—	134 063	28 070	90 400	21 720	22 391	24 998	10 518

5. Departamento de Chamical

a) Extensión total del departamento, 5.431 *km².—b) Extensión total de los establecimientos empadronados,* 404,7378 *km².—c) Densidad del ganado bovino relacionada con b:* 66.—*d) Densidad del ganado equino relacionada con b:* 11.—*e) Densidad del ganado ovino relacionada con b:* 19.—*Valor total de todos los ganados del departamento: $ c/l.* 811.951.

10 Hect. y menos.	72	739	275	53	221	496	2 295	94
11 » á 50	129	3 283	1 089	357	553	2 160	8 319	434
51 » » 100	30	1 840	481	87	133	1 035	2 999	187
101 » » 300	52	8 895	1 462	261	301	2 482	6 570	434
301 » » 500	13	4 025	634	96	94	714	2 691	97
501 » » 1 000	10	3 135	330	56	57	90	822	43
1 001 » » 2 500	3	4 309	279	69	113	620	1 182	304
7 501 » » 10 000	1	759	12	9	—	334	128	—
Totales	310	26 985	4 562	988	1 472	7 931	25 006	1 593
Valores en $ c/l.	—	575 422	79 262	49 400	14 720	30 183	50 030	12 934

Cuadro General de la Ganadería *(Continuación)*

Escala de extensiones de las propiedades	Número de propiedades	GANADOS						
		BOVINO	EQUINO	MULAR	ASNAL	OVINO	CAPRINO	PORCINO
		Número	Número	Número	Número	Número	Número	Número

XIII. Provincia de La Rioja

6. Departamento de Chilecito

a) Extensión total del departamento, 9.715 *km.²—b) Extensión total de los establecimientos empadronados* 2106,7275 *km.²—c) Densidad del ganado bovino relacionada con b:* 28.—*d) Densidad del ganado equino relacionada con b:* 8.—*e) Densidad del ganado ovino relacionada con b:* 3.—*Valor total de todos los ganados del departamento: $ c/l* 1.314.542.

Planta Urbana	—	313	185	75	555	403	1 081	164
10 Hect. y menos.	176	339	227	192	782	308	1 329	120
11 » á 50	95	626	305	155	404	612	1 936	186
51 » » 100	34	615	221	176	233	486	1 642	36
101 » » 300	53	2 230	486	263	547	2 648	5 143	72
301 » » 500	3	334	25	14	117	302	226	4
501 » » 1 000	4	634	145	66	195	262	677	5
1 001 » » 2 500	6	1 308	88	45	53	526	496	15
50 001 » y más. .	2	52 705	188	72	94	861	753	108
Totales	373	59 104	1 870	1 058	2 980	6 408	13 283	710
Valores en $ c/l.	—	1 143 018	37 [illegible]23	52 900	29 800	19 544	26 566	5 386

7. Departamento de Famatina

a) Extensión total del departamento, 6.030 *km.²—b) Extensión total de los establecimientos empadronados,* 98,1584 *km.²—c) Densidad del ganado bovino relacionada con b:* 81.—*d) Densidad del ganado equino relacionada con b:* 30.—*e) Densidad del ganado ovino relacionada con b:* 189.—*Valor total de todos los ganados del departamento $ c/l.* 414.270.

Planta Urbana	—	21	62	41	230	1	86	43
10 Hect. y menos.	486	2 107	1 794	801	2 370	4 893	9 387	837
11 » á 50	102	2 966	667	331	783	5 388	5 912	166
51 » » 100	31	1 075	235	151	520	4 702	3 329	21
101 » » 300	13	1 838	196	68	109	3 602	1 237	23
Totales	632	8 007	2 954	1 392	4 012	18 586	19 951	1 090
Valores en $ c/l.	—	130 267	65 892	69 600	40 120	60 512	40 031	7 848

8. Departamento de Independencia

a) Extensión total del departamento, 3.063 *km².—b) Extensión total de los establecimientos empadronados,* 245,2037 *km².—c) Densidad del ganado bovino relacionada con b:* 68.—*d) Densidad del ganado equino relacionada con b:* 13.—*e) Densidad del ganado ovino relacionada con b:* 13.—*Valor total de todos los ganados del departamento: $ c/l.* 504.787.

11 Hect. á 50	16	436	193	37	111	77	658	16
51 » » 100	27	1 061	337	73	285	577	893	52
101 » » 300	35	4 622	1 371	227	768	1 953	3 530	77
301 » » 500	5	1 019	243	81	124	292	559	—
1 001 » » 2 500	10	9 598	1 114	276	261	428	2 609	35
Totales	93	16 736	3 258	694	1 549	3 327	8 249	180
Valores en $ c/l.	—	368 603	57 196	34 700	15 490	9 860	17 221	1 717

9. Departamento de La Madrid

a) Extensión total del departamento, 2.500 *km.².—b) Extensión total de los establecimientos empadronados,* 55,6055 *km.².—c) Densidad del ganado bovino relacionada con b:* 38.—*d) Densidad del ganado equino relacionada con b:* 19.—*e) Densidad del ganado ovino relacionada con b:* 81.—*Valor total de todos los ganados del departamento: $ c/l* 127.664.

Planta Urbana	—	4	11	1	1	—	—	—
10 Hect. y menos.	50	309	211	91	114	146	546	50
11 » á 50	35	644	268	143	345	1 960	2 593	86
51 » » 100	12	387	258	112	166	691	698	44
101 » » 300	18	798	324	114	364	1 732	2 471	110
Totales	115	2 142	1 072	461	990	4 529	6 308	290
Valores en $ c/l.	—	44 279	21 021	23 050	9 900	13 642	12 772	3 000

Cuadro General de la Ganadería *(Continuación)*

Escala de extensiones de las propiedades	Número de propiedades	GANADOS						
		BOVINO	EQUINO	MULAR	ASNAL	OVINO	CAPRINO	PORCINO
		Número	Número	Número	Número	Número	Número	Número

XIII. Provincia de La Rioja

10. Departamento de Lavalle

a) Extensión total del departamento, 7.212 *km.²—b) Extensión total de los establecimientos empadronados,* 221,4837 *km.²—c) Densidad del ganado bovino relacionada con b:* 26.—*d) Densidad del ganado equino relacionada con b:* 13.— *e) Densidad del ganado ovino relacionada con b:* 66.—*Valor total de todos los ganados del departamento: $ c/l.* 385.092.

10 Hect. y menos.	179	555	682	169	1 083	1 045	4 549	275
11 » á 50	123	831	858	355	1 096	2 347	6 535	330
51 » » 100	49	990	509	197	802	3 024	7 231	182
101 » » 300	38	2 059	719	242	714	4 633	8 810	143
301 » » 500	6	892	192	58	126	2 321	2 355	17
2 501 » » 3 750	1	652	108	43	133	1 307	1 496	—
Totales	396	5 979	3 068	1 064	3 954	14 677	30 976	947
Valores en $ c/l.	—	122 710	55 482	53 200	39 540	42 849	62 576	8 735

11. Departamento de Ocampo (General)

a) Extensión total del departamento, 4.602 *km.²—b) Extensión total de los establecimientos empadronados,* 689,7331 *km.²—c) Densidad del ganado bovino relacionada con b:* 57.— *d) Densidad del ganado equino relacionada con b:* 8.— *e) Densidad del ganado ovino relacionada con b:* 10.—*Valor total de todos los ganados del departamento:* 1.088.740.

10 Hect. y menos.	24	188	202	37	37	149	947	7
11 » á 50	61	1 008	685	139	220	700	4 942	113
51 » » 100	56	2 670	961	278	221	1 138	6 753	110
101 » » 300	61	7 785	1 417	418	402	1 381	11 391	293
301 » » 500	26	4 269	851	198	71	449	3 831	10
501 » » 1 000	11	4 546	367	181	164	425	3 579	44
1 001 » » 2 500	15	15 193	794	171	258	3 184	4 472	298
2 501 » » 3 750	2	4 150	101	11	5	39	398	30
Totales	256	39 809	5 378	1 433	1 378	7 465	36 313	905
Valores en $ c/l.	—	817 650	88 762	71 650	13 780	18 067	72 956	5 875

12. Departamento de Rivadavia

a) Extensión total del departamento, 6.000 *km.²—b) Extensoón total de los establecimientos empadronados,* 685.6667 *km.²—c) Densidad del ganado bovino relacionada con b:* 53.—*d) Densidad del ganado equino relacionada con b:* 8.— *e) Densidad del ganado ovino relacionada con b:* 8.—*Valor total de todos los ganados del departamento:* 1.135.982.

10 Hect. y menos.	166	716	343	119	479	447	4 547	157
11 » á 50	339	7 886	2 644	872	2 145	3 393	32 660	325
51 » » 100	22	660	160	30	121	235	916	11
101 » » 300	103	11 475	1 602	309	369	1 519	6 497	125
301 » » 500	8	2 372	170	90	66	105	1 107	5
501 » » 1 000	5	2 067	165	41	65	99	751	—
1 001 » » 2 500	16	7 093	814	247	66	166	1 120	1
12 501 » » 25 000	1	4 610	24	2	17	—	32	—
Totales	660	36 879	5 922	1 710	3 328	5 964	47 630	624
Valores en $ c/l.	—	783 606	108 568	85 500	33 280	20 230	99 946	4 852

Cuadro General de la Ganadería *(Continuación)*

Escala de extensiones de las propiedades	Número de propiedades	GANADOS						
		BOVINO	EQUINO	MULAR	ASNAL	OVINO	CAPRINO	PORCINO
		Número	Número	Número	Número	Número	Número	Número

XIII. Provincia de La Rioja

13. Departamento de Roca (General)

a) Extensión total del departamento, 6.699 *km.²—b) Extensión total de los establecimientos empadronados,* 685,6082 *km.²—c) Densidad del ganado bovino relacionada con b:* 56.—*d) Densidad del ganado equino relacionada con b:* 11.—*e) Densidad del ganado ovino relacionada con b:* 8.—*Valor total de todos los ganados del departamento: $ c/l.* 1.129.057.

10 Hect. y menos.	38	489	442	136	171	176	3 506	2
11 » á 50	155	4 424	2 249	670	1 002	1 611	17 711	195
51 » » 100	26	1 869	573	215	182	586	4 208	1
101 » » 300	95	13 875	2 828	1 099	761	2 441	13 904	165
1 001 » » 2 500	28	18 390	1 573	652	254	962	8 380	128
Totales	342	39 047	7 665	2 772	2 370	5 776	47 709	491
Valores en $ c/l.	—	711 583	136 302	138 600	23 700	18 188	96 798	3 886

14. Departamento de Sanagasta

a) Extensión total del departamento, 750 *km.²—b) Extensión total de los establecimientos empadronados,* 102,1125 *km.²—c) Densidad del ganado bovino relacionada con b:* 50.—*d) Densidad del ganado equino relacionada con b:* 4.—*e) Densidad del ganado ovino relacionada con b:* 24.—*Valor total de todos los ganados del departamento: $ c/l.* 140.752.

Planta Urbana	—	36	35	14	—	—	—	—
10 Hect. y menos.	42	98	61	134	—	—	—	—
101 » á 300	2	283	—	3	—	—	52	—
1 001 » » 2 500	3	846	126	63	84	1 437	1 020	—
3 751 » » 5 000	1	3 925	220	98	35	1 043	950	221
Totales	48	5 188	442	312	119	2 480	2 022	221
Valores en $ c/l.	—	105 474	7 966	15 600	1 190	5 418	4 044	1 060

15. Departamento de San Blas de los Sauces

a) Extensión total del departamento, 2.767 *km.²—b) Extensión total de los establecimientos empadronados,* 39,1737 *km.²—c) Densidad del ganado bovino relacionada con b:* 63.—*d) Densidad del ganado equino relacionada con b:* 31.—*e) Densidad del ganado ovino relacionada con b:* 54.—*Valor total de todos los ganados del departamento: $ c/l.* 149.256.

Planta Urbana	—	19	37	9	26	—	—	4
10 Hect. y menos.	354	619	724	430	543	436	688	417
11 » á 50	36	755	171	122	200	523	1 773	103
51 » » 100	6	215	57	166	54	174	564	60
101 » » 300	6	883	257	89	290	1 015	1 599	100
Totales	402	2 491	1 246	816	1 113	2 148	4 624	684
Valores en $ c/l.	—	49 325	26 008	40 800	11 130	6 346	9 809	5 838

16. Departamento de San Martín

a) Extensión total del departamento, 3.661 *km.²—b) Extensión total de los establecimientos empadronados,* 847,6574 *km.²—c) Densidad del ganado bovino relacionada con b:* 86.—*d) Densidad del ganado equino relacionada con b:* 9.—*e) Densidad del ganado ovino relacionada con b:* 5.—*Valor total de todos los ganados del departamento: $ c/l.* 1.700.335.

10 Hect. y menos.	35	135	184	51	40	81	887	14
11 « á 50	20	864	352	96	87	223	967	21
51 » » 100	24	1 633	421	181	134	358	1 953	185
101 » » 300	81	16 101	2 490	674	447	1 308	7 613	675
301 » » 500	34	12 257	1 588	494	180	461	5 009	167
501 » » 1 000	11	6 996	598	314	92	390	1 556	33
1 001 » » 2 500	21	27 074	1 724	481	166	1 269	3 939	53
2 501 » » 3 750	5	7 905	837	338	61	574	1 010	212
Totales	231	72 965	8 194	2 629	1 207	4 664	22 934	1 360
Valores en $ c/l.	—	1 355 146	133 576	131 450	12 070	14 370	45 904	7 819

Cuadro General de la Ganadería *(Continuación)*

Escala de extensiones de las propiedades	Número de propiedades	GANADOS						
		BOVINO	EQUINO	MULAR	ASNAL	OVINO	CAPRINO	PORCINO
		Número	Número	Número	Número	Número	Número	Número

XIII. Provincia de La Rioja

17. Departamento de Sarmiento

a) Extensión total del departamento, 10,400 *Km.²—b) Extensión total de los establecimientos empadronados,* 304,1869 *Km.²—c) Densidad del ganado bovino relacionada con b:* 26.—*d) Densidad del ganado equino relacionada con b:* 4.—*e) Densidad del ganado ovino relacionada con b:* 95.—*Valor total de todos los ganados del departamento: $ c/l.* 370.905.

10 Hect. y menos.	48	239	127	92	102	93	149	24
11 » á 50	74	1 231	411	237	785	5 557	3 360	43
51 » » 100	26	843	332	101	333	4 692	2 691	22
101 » » 300	30	1 472	132	166	482	8 454	4 299	19
301 » » 500	8	736	71	42	115	2 883	1 741	7
501 » » 1 000	5	409	135	58	87	1 630	336	14
1 001 » » 2 500	4	2 084	110	128	89	5 197	1 372	5
2 501 » » 3 750	2	931	160	88	18	435	130	1
Totales	197	7 945	1 478	912	2 011	28 941	14 078	135
Valores en $ c/l.	—	153 359	27 932	45 600	20 110	94 399	28 156	1 350

18. Departamento de Velez Sarsfield

a) Extensión total del departamento, 4.522 *Km.²—b) Extensión total de los establecimientos empadronados,* 173,0582 *Km.²—c) Densidad del ganado bovino relacionada con b:* 97.—*d) Densidad del ganado equino relacionada con b:* 16.—*e) Densidad del ganado ovino relacionada con b:* 12.—*Valor total de todos los ganados del departamento, $ c/l.* 554.559.

10 Hect. y menos.	34	259	115	63	60	5	391	4
11 » á 50	112	4 605	1 133	359	881	949	7 496	97
51 » » 100	21	1 494	323	84	212	153	1 234	456
101 » » 300	52	6 029	931	226	557	769	6 874	199
301 » » 500	11	4 462	371	139	263	306	1 376	39
Totales	230	16 849	2 873	871	1 973	2 182	17 371	795
Valores en $ c/l	—	379 307	62 094	43 550	19 730	7 554	37 904	4 420

Toda la Provincia

a) Extensión total de la provincia, 98.030 *Km.²—b) Extensión total de los establecimientos empadronados,* 7726,4226 *Km.²—c) Densidad del ganado bovino relacionada con b:* 54.—*d) Densidad del ganado equino relacionada con b:* 7.—*e) Densidad del ganado ovino relacionada con b:* 17.—*Valor total de todos los ganados de la provincia, $ c/l.* 12.065.382.

Planta Urbana	—	656	633	237	1 382	739	1 798	336
10 Hect. y menos.	2 286	11 137	6 966	3 691	8 114	13 578	41 467	3 358
11 » á 50	1 602	36 505	13 433	5 143	9 995	30 441	111 458	2 848
51 » » 100	445	18 592	5 852	2 255	3 982	19 653	41 796	1 557
101 » » 300	753	97 372	17 064	4 787	7 040	37 155	92 645	2 719
301 » » 500	130	36 541	4 892	1 366	1 442	8 110	21 934	380
501 » » 1 000	74	28 850	2 844	977	955	3 912	11 967	299
1 001 » » 2 500	125	104 147	7 955	2 523	1 775	14 643	31 074	863
2 501 » » 3 750	10	13 638	1 206	480	217	2 355	3 034	243
3 751 » » 5 000	1	3 925	220	98	35	1 043	950	221
5 001 » » 7 500	2	7 916	500	20	56	13	775	8
7 501 » » 10 000	1	759	12	9	—	334	128	—
12 501 » » 25 000	1	4 610	24	2	17	—	32	—
50 001 » y más.	2	52 705	188	72	94	861	753	108
Totales	5 432	417 353	61 789	21 660	35 104	132 837	359 811	12 940
Valores en $ c/l.	—	8 263 791	1 119 837	1 083 000	351 040	416 615	734 259	96 840

Cuadro General de la Ganadería *(Continuación)*

Escala de extensiones de las propiedades	Número de propiedades	GANADOS						
		BOVINO	EQUINO	MULAR	ASNAL	OVINO	CAPRINO	PORCINO
		Número	Número	Número	Número	Número	Número	Número

XIV. Provincia de Catamarca

1. Departamento de la Capital

a) Extensión total del departamento, 1.077 *Km.²—b) Extensión total de los establecimientos empadronados,* 63,4922 *Km.²—c) Densidad del ganado bovino relacionada con b:* 46.—*d) Densidad del ganado equino relacionada con b:* 8.—*e) Densidad del ganado ovino relacionada con b:* 4.—*Valor total de todos los ganados del departamento: $ c/l.* 105.598.

Planta Urbana	—	39	48	7	5	9	21	6
10 Hect. y menos.	42	108	153	16	15	21	312	22
11 » á 50	19	207	137	14	10	45	369	68
51 » » 100	5	183	18	6	7	12	391	21
101 » » 300	17	1 604	136	43	54	108	2 188	35
501 » » 1 000	2	820	19	14	16	77	460	—
Totales	85	2 961	511	100	107	272	3 741	152
Valores en $ c/l.	—	75 146	13 920	5 000	1 070	952	9 111	1 399

2. Departamento de Ambato

a) Extensión total del departamento, 2.768 *Km.²—b) Extensión total de los establecimientos empadronados,* 463,9368 *Km.²— c) Densidad del ganado bovino relacionada con b:* 61.— *d) Densidad del ganado equino relacionada con b:* 14.— *e) Densidad del ganado ovino relacionada con b:* 10.—*Valor total de todos los ganados del departamento: $ c/l.* 790.437.

Planta Urbana	—	21	12	1	7	—	—	—
10 Hect. y menos.	69	279	248	17	61	52	496	50
11 » á 50	84	1 693	765	72	166	202	1 955	121
51 » » 100	48	1 736	600	71	87	649	2 341	112
101 » » 300	41	4 137	1 238	128	68	1 247	2 016	79
301 » » 500	15	5 180	1 054	139	27	321	1 020	45
501 » » 1 000	10	3 959	1 016	87	52	377	816	27
1 001 » » 2 500	5	3 058	485	68	27	916	735	45
2 501 » » 3 750	4	8 380	1 176	100	37	1 002	493	28
Totales	276	28 443	6 594	683	532	4 766	9 872	507
Valores en $ c/l.	—	597 102	112 938	34 150	5 320	14 799	21 193	4 935

3. Departamento de Ancasti

a) Extensión total del departamento, 2.480 *Km².—b) Extensión total de los establecimientos empadronados* 529,8164 *Km².—c) Densidad del ganado bovino relacinada con b:* 64.—*d) Densidad del ganado equino relacionada con b:* 12—*e) Densidad del ganado ovino relacionada con b;* 19—*Valor total de todos los ganados del departamento,* $ *c/l.* 1964.830.

Planta Urbana	—	14	10	1	9	—	56	—
10 Hect. y menos.	269	2 193	851	118	303	976	4 860	110
11 » á 50	389	7 552	2 375	362	629	2 794	14 983	282
51 » » 100	138	6 362	1 388	190	258	2 358	8 862	139
101 » » 300	141	14 762	1 781	688	215	3 858	11 976	173
301 » » 500	5	978	102	17	34	516	939	5
501 » » 1 000	2	781	51	17	5	—	76	—
1 001 » » 2 500	2	1 392	76	9	11	76	306	—
Totales	946	34 034	6 634	1 402	1 464	10 578	42 058	709
Valores en $ c/l.	—	627 332	123 876	70 100	14 640	32 001	89 381	7 500

Cuadro General de la Ganadería *(Continuación)*

Escala de extensiones de las propiedades	Número de propiedades	GANADOS						
		BOVINO	EQUINO	MULAR	ASNAL	OVINO	CAPRINO	PORCINO
		Número	Número	Número	Número	Número	Número	Número

XIV. Provincia de Catamarca

4. Departamento de Andalgalá

a) Extensión total del departamento, 8.260 *Km.²—b) Extensión total de los establecimientos empadronados,* 303,0797 *Km.²—c) Densidad del ganado bovino relacionada con b:* 66.—*d) Densidad del ganado equino relacionada con b:* 16.—*e) Densidad del ganado ovino relacionada con b:* 39.—*Valor total de todos los ganados del departamento: $ c/l.* 764.100.

Planta Urbana	—	16	83	20	185	8	50	27
10 Hect. y menos.	199	622	647	301	716	1 045	2 361	172
11 » á 50	110	1 575	909	453	464	2 940	4 160	114
51 » » 100	50	2 130	711	400	347	1 907	4 276	122
101 » » 300	56	6 955	1 299	292	704	5 217	6 524	32
301 » » 500	4	697	131	13	44	415	413	15
501 » » 1 000	2	712	208	6	—	570	—	—
7 501 » » 10 000	1	7 350	900	50	11	—	—	180
Totales	422	20 057	4 888	1 535	2 471	12 102	17 783	662
Valores en $ c/l.	—	498 359	84 170	76 750	24 710	37 784	35 878	6 449

5. Departameto de Belén

a) Extensión total del departamento, 15.805 *Km².—b) Extensión total de los establecimientos empadronados,* 540,8736 *Km².—c) Densidad del ganado bovino relacionada con b:* 21.—*d) Densidad del ganado equino relacionada con b* 6.—*e) Densidad del ganado ovino relacionada con b:* 64.—*Valor total de todos los ganados del departamento: $ c/l.* 675.313.

Planta Urbana	—	69	255	136	523	24	425	268
10 Hect. y menos.	258	474	600	346	838	1 127	3 227	318
11 » á 50	195	1 691	932	368	1 148	3 228	7 255	218
51 » » 100	86	1 687	348	177	788	5 577	6 718	50
101 » » 300	76	3 556	667	439	1 978	12 787	11 987	103
301 » » 500	21	1 955	337	159	595	4 895	4 007	53
501 » » 1 000	17	1 287	195	121	1 033	6 114	2 173	12
1 001 » » 2 500	2	759	113	49	325	947	1 010	2
Totales	655	11 478	3 447	1 795	7 228	34 699	36 802	1 024
Valores en $ c/l.	—	249 007	67 924	89 750	72 280	110 884	75 779	9 689

6. Departamento de Capayán

a) Extensión total del departamento, 7.152 *Km.²—b) Extensión total de los establecimientos empadronados,* 366,5557 *Km.²—c) Densidad del ganado bovino relacionada con b:* 45.—*d) Densidad del ganado equino relacionada con b:* 9.—*e) Densidad del ganado ovino relacionada con b:* 5.—*Valor total de todos los ganados del departamento $ c/l.* 555.567.

Planta Urbana	—	114	80	11	73	12	243	30
10 Hect. y menos.	127	585	306	43	167	156	1 112	92
11 » á 50	184	2 798	891	499	378	664	5 745	235
51 » » 100	78	2 635	454	168	255	511	5 527	133
101 » » 300	85	7 425	1 346	287	254	702	9 236	103
301 » » 500	3	774	92	59	21	77	1 009	6
501 » » 1 000	3	483	56	21	26	19	306	32
1 001 » » 2 500	3	1 968	108	20	34	17	1 229	14
Totales	483	16 722	3 333	1 108	1 208	2 158	24 407	645
Valores en $ c/l.	—	362 428	62 224	55 400	12 080	7 592	49 834	6 009

Cuadro General de la Ganadería *(Continuación)*

Escala de extensiones de las propiedades	Número de propiedades	GANADOS						
		BOVINO	EQUINO	MULAR	ASNAL	OVINO	CAPRINO	PORCINO
		Número	Número	Número	Número	Número	Número	Número

XIV. Provincia de Catamarca

7. Departamento de El Alto

a) Extensión total del departamento, 1.751 *Km².—b) Extensión total de los establecimientos empadronados,* 570,9587 *Km².—c) Densidad del ganado bovino relacionada con b:* 63.—*d) Densidad del ganado equino relacionada con b:* 13.—*e) Densidad del ganado ovino relacionada con b:* 14.—*Valor total de todos los ganados del departamento: $ c/l:* 1.047.344.

Planta Urbana	—	73	44	4	19	7	503	25
10 Hect. y menos.	233	2 568	1 201	115	351	1 227	4 533	293
11 » á 50	394	9 528	2 801	447	867	3 286	12 055	636
51 » » 100	156	7 103	1 336	222	419	1 497	7 288	397
101 » » 300	111	10 827	1 741	513	315	1 711	6 926	192
301 » » 500	4	786	120	23	10	110	408	7
501 » » 1 000	11	5 374	478	190	116	380	1 299	26
Totales	909	36 259	7 721	1 514	2 097	8 218	33 012	1 576
Valores en $ c/l.	—	692 549	149 746	75 700	20 970	26 617	67 155	14 607

8. Departamento de La Paz

a) Extensión total del departamento, 7.500 *Km².—b) Extensión total de los establecimientos empadronados,* 1199,4503 *Km².—c) Densidad del ganado bovino relacionada con b:* 36.—*Densidad del ganado equino relacionada con b.* 7.—*Densidad del ganado ovino relacionada con b:* 7.—*Valor total de todos los ganados del departamento: $ c/l.* 1.330.938.

Planta Urbana	—	84	103	81	31	34	285	5
10 Hect. y menos.	79	260	147	251	102	132	1 371	52
11 » á 50	229	2 372	1 263	268	152	1 097	7 492	137
51 » » 100	110	3 949	1 262	370	179	1 078	6 123	124
101 » » 300	139	13 422	2 860	844	334	5 389	10 873	386
301 » » 500	38	5 724	808	364	98	586	3 775	58
501 » » 1 000	20	6 816	1 045	379	46	754	2 128	75
1 001 » » 2 500	3	1 635	188	184	8	184	817	16
2 501 » » 3 750	1	1 020	76	60	2	—	—	—
5 001 » » 7 500	1	1 450	50	15	5	17	170	—
7 501 » » 10 000	2	4 720	277	100	41	115	810	—
10 001 » » 12 500	2	2 326	103	36	1	168	310	171
Totales	624	43 778	8 182	2 952	999	9 151	34 154	1 024
Valores en $ c/l.	—	906 146	154 570	147 600	9 990	33 127	70 069	9 436

9. Departamento de Paclín

a) Extensión total del departamento, 930 *Km².—b) Extensión total de los establecimientos empadronados,* 434,4193 *Km².—c) Densidad del ganado bovino relacionada con b:* 51.—*d.) Densidad del ganado equino relacionada con b:* 10,—*e.) Densidad del ganado ovino relacionada con b:* 6.—*Valor total de todos los ganados del departamento: $ c/l.* 555.865.

Planta Urbana	—	6	7	—	1	—	—	1
10 Hect. y menos.	25	189	70	12	29	13	102	17
11 » á 50	110	2 429	597	58	195	215	2 578	193
51 » » 100	35	1 866	426	51	81	377	916	107
101 » » 300	60	7 331	1 438	129	159	693	2 365	167
301 » » 500	11	1 567	368	32	55	234	707	40
501 » » 1 000	8	3 709	459	109	26	523	242	151
1 001 » » 2 500	9	5 264	1 228	90	84	798	1 379	50
Totales	258	22 361	4 593	481	630	2 853	8 289	726
Valores en $ c/l.	—	405 832	88 116	24 050	6 300	8 523	16 647	6 397

Cuadro General de la Ganadería *(Continuación)*

Escala de extensiones de las propiedades	Número de propiedades	GANADOS						
		BOVINO	EQUINO	MULAR	ASNAL	OVINO	CAPRINO	PORCINO
		Número	Número	Número	Número	Número	Número	Número

XIV. Provincia de Catamarca

10. Departamento de Piedra Blanca

a) Extensión total del departamento, 258 *Km.²* — *b) Extensión total de los establecimientos empadronados,* 44,1307 *Km.²—c) Densidad del ganado bovino relacionada con b:* 62.—*d) Densidad del ganado equino relacionada con b:* 18.—*e) Densidad del ganado ovino relacionada con b:* 19.—*Valor total de todos los ganados del departamento: $ c/l.* 112.580.

Planta Urbana	—	41	119	3	16	34	12	71
10 Hect. y menos.	114	376	261	38	42	366	520	201
11 » á 50	40	511	144	30	11	168	773	81
51 » » 100	11	325	81	42	5	66	555	41
101 » » 300	12	1 562	220	28	19	218	638	52
Totales	177	2 815	825	141	93	852	2 498	446
Valores en $ c/l.	—	69 673	21 808	7 050	930	3 636	5 227	4 256

11. Departamento de Pomán

a) Extensión total del departamento, 6.200 *Km².—b) Extensión total de los establecimientos empadronados,* 57,7177 *Km².— c) Densidad del ganado bovino relacionada con b:* 74.— *d) Densidad del ganado equino relacionada con b:* 15.— *e) Densidad del ganado ovino relacionada con b:* 34.—*Valor total de todos los ganados del departamento: $ c/l* 177.684.

Planta Urbana	—	7	34	9	247	16	25	38
10 Hect. y menos.	244	842	385	286	694	804	1 638	263
11 » á 50	73	1 185	236	116	243	604	1 646	133
51 » » 100	20	755	178	58	86	209	929	22
101 » » 300	7	1 502	86	172	45	342	935	34
Totales	344	4 291	919	641	1 515	1 975	5 173	490
Valores en $ c/l.	—	89 277	19 580	32 050	15 150	6 333	10 346	4 918

12. Departamento de Santa Maria

a) Extensión total del departamento, 7.023 *Km.²—b) Extensión total de los establecimientos empadronados,* 295.3423 *Km.²—c) Densidad del ganado bovino relacionada con b:* 36.—*d) Densidad del ganado equino relacionada con b:* 6.—*e) Densidad del ganado ovino relacionada con b:* 92.—*Valor total de todos los ganados del departamento: $ c/l.* 532.665.

Planta Urbana	—	60	303	28	162	9	35	131
10 Hect. y menos.	247	473	679	372	830	1 238	1 768	371
11 » á 50	106	1 127	343	189	1 132	3 386	7 865	140
51 » » 100	50	1 232	234	105	573	5 405	6 804	47
101 » » 300	88	6 900	370	309	1 476	13 599	15 467	26
301 » » 500	7	255	25	8	438	2 657	1 792	—
501 » » 1 000	4	780	4	10	87	1 048	974	—
Totales	512	10 827	1 958	1 021	4 698	27 342	34 705	715
Valores en $ c/l.	—	233 216	42 586	51 050	46 980	82 155	69 920	6 759

13. Departamento de Santa Rosa

a) Extensión total del departamento, 2.634 *Km.²—b) Extensión total de los establecimientos empadronados,* 303,7558 *Km.²—c) Densidad del ganado bovino relacionada con b:* 67.—*d) Densidad del ganado equino relacionada con b:* 11.—*Densidad del ganado ovino relacionada con b:* 17.—*Valor total de todos los ganados del departamento: $ c/l.* 624.085.

Planta Urbana	—	89	93	13	23	21	61	8
10 Hect. y menos.	188	1 658	512	106	236	878	2 888	124
11 » á 50	198	4 119	1 195	318	272	2 098	4 856	339
51 » » 100	48	2 230	386	102	99	771	1 767	82
101 » » 300	53	7 071	858	284	144	1 421	4 054	158
301 » » 500	6	1 741	177	56	12	120	584	13
501 » » 1 000	3	1 443	61	38	4	84	355	7
2 501 » » 3 750	2	2 086	113	36	31	—	120	—
Totales	498	20 437	3 395	973	821	5 393	14 685	731
Valores en $ c/l.	—	447 508	67 248	47 650	8 210	17 171	29 877	6 421

Cuadro General de la Ganadería *(Continuación)*

Escala de extensiones de las propiedades	Número de propiedades	GANADOS						
		BOVINO	EQUINO	MULAR	ASNAL	OVINO	CAPRINO	PORCINO
		Número	Número	Número	Número	Número	Número	Número

XIV. Provincia de Catamarca

14. Departamento de Tinogasta

a) Extensión total del departamento, 31.055 *Km.²—b) Extensión total de los establecimientos empadronados,* 310,2354 *Km.²—c) Densidad del ganado bovino relacionada con b:* 31.— *d) Densidad del ganado equino relacionada con b:* 10.—*e) Densidad del ganado ovino relacionada con b:* 102.—*Valor total de todos los ganados del departamento, $ c/l.* 633.026.

Planta Urbana	—	14	214	34	415	21	19	171
10 Hect. y menos.	513	1 046	1 223	406	1 781	3 867	3 792	922
11 » á 50	269	2 592	638	669	1 487	8 389	10 071	591
51 » » 100	84	1 919	295	218	857	6 007	11 091	153
101 » » 300	72	3 944	775	619	1 282	12 192	12 138	313
501 » » 1 000	3	175	81	31	32	1 293	652	13
Totales	941	9 690	3 226	1 977	5 854	3 769	37 763	2 163
Valores en $ c/l.	—	204 724	75 634	98 850	58 540	97 001	78 265	20 012

15. Departamento de Valle Viejo

a) Extensión total del departamento, 444 *Km.²—b) Extensión total de los establecimientos empadronados,* 78,6249 *Km².—c) Densidad del ganado bovino relacionada con b:* 50.—*d) Densidad del ganado equino relacionada con b* 13.—*e) Densidad del ganado ovino relacionada con b:* 22.—*Valor total de todos los ganados del departamento $ c/l.* 163.295.

Planta Urbana	—	14	86	3	21	18	16	85
10 Hect. y menos.	183	657	378	88	72	465	1 434	195
11 » á 50	65	1 130	282	97	57	680	2 236	75
51 » » 100	23	597	126	28	22	333	1 244	46
101 » » 300	22	1 607	193	33	30	302	1 676	82
Totales	293	4 005	1 065	249	202	1 798	6 606	483
Valores en $ c/l.	—	91 494	29 080	12 450	2 020	6 035	14 505	4 711

Toda la Provincia

a) Extensión total de la provincia, 95 337 *Km.²—b: Extensión total de los establecimientos empadronados,* 5562,3905 *Km.²—c) Densidad del ganado bovino relacionada con b:* 48.—*d) Densidad del ganado equino relacionada con b:* 10.—*e) Densidad del ganado ovino relacionada con b:* 27.—*Valor total de todos los ganados de la provincia: $ c/l.* 9.034.328.

Planta Urbana	—	661	1 491	351	1 737	213	1 751	866
10 Hect. y menos.	2 790	12 330	7 661	2 515	6 437	12 367	30 414	3 202
11 » á 50	2 465	40 509	13 508	3 960	7 211	29 796	84 039	3 363
51 » » 100	952	34 709	7 843	2 208	4 063	26 757	64 832	1 596
101 » » 300	980	92 605	15 008	4 808	7 077	59 786	98 998	1 935
301 » » 500	117	19 832	3 295	901	1 366	11 224	15 306	255
501 » » 1 000	82	26 164	3 592	992	1 411	9 946	8 829	330
1 001 » » 2 500	24	14 016	2 198	420	489	2 938	5 476	127
2 501 » » 3 750	7	11 486	1 365	196	70	1 002	613	28
5 001 » » 7 500	1	1 450	50	15	5	17	170	—
7 501 » » 10 000	3	12 070	1 177	150	52	115	810	180
10 001 » » 12 500	2	2 326	103	36	1	168	310	171
Totales	7 423	268 158	57 291	16 552	29 919	154 329	311 548	12 053
Valores en $ c/l.	—	5 552 793	1 113 420	827 600	299 190	484 610	643 187	113 528

Cuadro General de la Ganadería *(Continuación)*

Escala de extensiones de las propiedades	Número de propiedades	GANADOS						
		BOVINO	EQUINO	MULAR	ASNAL	OVINO	CAPRINO	PORCINO
		Número	Número	Número	Número	Número	Número	Número

XV. Provincia de Salta

1. Departamento de La Capital

a) Extensión total del Departamento, 1.950 *km².—b) Extensión total de los establecimientos empadronados,* 1093,7546 *km².—c) Densidad del ganado bovino relacionada con b:* 16.—*d) Densidad del ganado equino relacionada con b:* 3.—*e) Densidad del ganado ovino relacionada con b:* 3.—*Valor total de todos los ganados del departamento:* $ *c/l.* 659.922.

Planta Urbana	—	4	58	12	2	7	36	86
10 Hect. y menos.	23	237	189	20	12	43	48	103
11 » á 50	30	665	417	77	101	259	330	355
51 » » 100	14	1 241	581	67	520	741	1 008	421
101 » » 300	16	1 129	565	65	26	444	367	374
301 » » 500	1	172	20	9	24	64	115	2
501 » » 1 000	2	358	158	4	3	119	54	78
1 001 » » 2 500	5	2 406	955	70	127	742	486	347
2 501 » » 3 750	4	4 752	773	18	3	763	930	211
5 001 » » 7 500	1	2 075	180	19	152	264	479	72
7 501 » » 10 000	2	4 511	366	52	337	500	678	196
50 001 » y más.	1	380	62	6	70	—	—	31
Totales	99	17 930	4 324	419	1 377	3 946	4 541	2 251
Valores en $ c/l.	—	500 275	86 366	20 950	13 770	11 897	9 082	17 582

2. Departamento de Anta

a) Extensión total del Departamento, 19.310 *km².— b) Extensión total de los establecimientos empadronados,* 729,6434 *km².—c) Densidad del ganado bovino relacionada con b:* 81.—*d) Densidad del ganado equino relacionada con b:* 9.—*e) Densidad del ganado ovino relacionada con b:* 10.—*Valor total de todos los ganados del departamento:* $ *c/l* 1.700.744.

10 Hect. y menos.	24	139	94	50	14	213	333	19
11 » á 50	73	2 658	742	63	20	1 521	931	111
51 » » 100	43	2 399	424	125	12	875	905	124
101 » » 300	83	13 350	2 293	339	129	2 379	2 615	285
301 » » 500	18	4 814	413	43	14	680	666	50
501 » » 1 000	28	10 607	1 354	138	116	1 271	1 254	121
1 001 » » 2 500	17	25 274	1 717	231	54	788	1 695	198
Totales	286	59 241	7 037	989	359	7 727	8 399	908
Valores en $ c/l.	—	1 464 425	135 470	49 450	3 590	23 950	16 798	7 061

3. Departamento de Cachí

a) Extension total del departamento, 1520 *km².—b) Extensión total de los establecimientos empadronados,* 757,2434 *km².—Densidad del ganado bovino relacionada con b:* 5.—*d) Densidad del ganado equino relacionada con b:* 3.—*c) Densidad del ganado ovino relacionada con b:* 42.—*Valor total de todos los ganados del departamento:* $ *c/l.* 471.354.

10 Hect. y menos	74	202	207	317	234	825	1 693	73
11 » á 50	57	497	370	463	371	3 647	5 046	157
51 » » 100	21	431	170	218	242	3 522	3 226	5
101 » » 300	12	546	513	419	323	3 306	3 939	80
501 » » 1 000	1	110	201	220	87	630	937	49
12 501 » » 25 000	4	2 318	1 154	1 064	1 505	20 023	8 227	97
Totales	169	4 104	2 615	2 701	3 162	31 953	23 058	461
Valores en $ c/l.	—	117 350	53 302	135 050	31 620	84 364	46 116	3 552

Cuadro General de la Ganadería *(Continuación)*

Escala de extensiones de las propiedades	Número de propiedades	GANADOS						
		BOVINO	EQUINO	MULAR	ASNAL	OVINO	CAPRINO	PORCINO
		Número	Número	Número	Número	Número	Número	Número

XV. Provincia de Salta

4. Departamento de Cafayate

a) Extensión total del departamento, 2385 *km.*²—*b) Extensión total de los establecimientos empadronados,* 221,3977 *km.*² *c) Densidad del ganado bovino relacionada con b:* 13. *d) Densidad del ganado equino relacionada con b:* 7.—*c) Densidad del ganado ovino relacionada con b:* 38.—*Valor total de todos los ganados del departamento : $ c/l.* 232.421.

Planta Urbana	—	1	44	18	6	—	—	21
10 Hect. y menos	30	151	78	96	28	155	206	51
11 » á 50	30	521	208	65	168	1 241	1 138	83
51 » » 100	3	97	10	3	3	15	70	8
101 » « 300	11	790	428	441	440	2 559	3 101	222
301 » » 500	1	255	49	23	55	541	649	27
501 » » 1 000	1	145	55	50	74	643	272	67
1 001 » » 2 500	5	491	342	55	151	704	1 543	124
3 751 » » 5 000	2	647	373	48	158	2 593	1 960	328
Totales	83	3 098	1 587	799	1 083	8 451	8 939	931
Valores en $ c/l.	—	93 874	37 248	39 950	10 830	24 843	17 878	7 798

5. Departamento de Caldera

a) Extensión total del departamento, 900 *Km.*²—*b) Extensión total de los establecimientos empadronados,* 183,1407 *Km.*²—*c) Densidad del ganado bovino relacionada con b:* 74.—*d) Densidad del ganado equino relacionada con b.* 24.—*e) Densidad del ganado ovino relacionada con b:* 29.—*Valor total de todos los ganados del departamento: $ c/l.* 525.928.

Planta Urbana	—	21	20	5	—	—	—	—
10 Hect. y menos.	12	109	89	2	11	—	9	34
11 » á 50	30	1 004	482	10	62	3½	647	144
51 » » 100	5	352	157	5	35	75	210	44
101 » » 300	19	2 826	1866	186	107	2 149	1 248	187
301 » » 500	3	1 029	487	47	8	797	235	94
501 » » 1 000	9	5 527	1 750	176	114	1 766	1 651	192
1 001 » » 2 500	3	2 740	546	12	25	254	745	200
Totales	81	13 608	4 397	443	362	5 403	4 745	895
Valores en $ c/l.	—	385 340	80 778	22 150	3 620	17 367	9 670	7 003

6. Departamento de Campo Santo

a) Extensión total del departamento, 2.885 *Km.*²—*b) Extensión total de los establecimientos empadronados,* 2693,3212 *Km.*²—*c) Densidad del ganado bovino relacionada con b:* 9.—*d) Densidad del ganado equino relacionada con b:* 1.—*e) Densidad del ganado ovino relacionada con b:* —*Valor total de todos los ganados del departamento: $ c/l.* 862.148.

10 Hect. y menos.	55	152	103	30	5	7	100	229
11 » á 50	11	274	66	24	—	74	17	102
51 » » 100	5	334	81	293	—	—	50	31
101 » » 300	11	1 010	193	231	1	499	—	25
301 » » 500	5	307	61	40	—	38	150	59
501 » » 1 000	9	730	117	53	1	98	22	25
1 001 » » 2 500	18	5 064	627	134	9	348	615	153
2 501 » » 3 750	7	1 959	424	210	38	196	463	150
3 751 » » 5 000	7	1 326	115	50	12	82	174	22
5 001 » » 7 500	4	1 455	175	11	31	18	98	5
7 501 » » 10 000	3	1 735	230	113	—	101	402	52
10 001 » » 12 500	1	1 372	50	1	—	—	275	171
12 501 » » 25 000	1	2 514	408	15	10	500	200	10
25 001 » » 37 500	1	2 222	63	10	18	110	143	2
50 001 » y más	1	6 430	8	—	—	25	55	15
Totales	139	26 884	2 721	1 215	125	2 096	2 764	1 051
Valores en $ c/l.	—	713 920	65 368	60 750	1 250	6 993	5 528	8 329

Cuadro General de la Ganadería *(Continuación)*

Escala de extensiones de las propiedades	Número de propiedades	GANADOS						
		BOVINO	EQUINO	MULAR	ASNAL	OVINO	CAPRINO	PORCINO
		Número	Número	Número	Número	Número	Número	Número

XV. Provincia de Salta

7. Departamento de Candelaria

a) Extensión total del deprrtamento, 2.100 *km.²—b) Extensión total de los establecimientos empadronados,* 244,362 *km.²—c) Densidad del ganado bovino relacionada con b:* 87.—*d) Densidad del ganado equino relacionada con b:* 14.— *e) Densidad del ganado ovino relacionada con b:* 7.—*Valor total de todos los ganados del departamento: $ c/l.* 733.901.

Planta Urbana	—	—	14	—	—	—	—	11
10 Hect. y menos	87	807	531	20	—	190	375	115
11 » á 50	47	1 191	366	11	4	238	424	54
51 » » 100	28	1 635	348	34	24	175	425	43
101 » » 300	40	5 651	1 171	79	18	506	780	129
501 » » 1 000	3	2 069	119	—	—	246	136	—
1 001 » » 2 500	7	10 108	1 087	207	26	529	328	82
Totales	212	21 461	3 636	351	72	1 884	2 468	434
Valores en $ c/l.	—	633 365	68 246	17 550	720	5 439	4 936	3 645

8. Departamento de Cerrillos

a) Extensión total del departamento, 520 *km.²—b) Extensión total de los establecimientas empadronados,* 301,8496 *km.²—c) Densidad del ganado bovino relacionada con b:* 46.—*d) Densidad del ganado equino relacionada con b:* 12.—*e) Densidad del ganado ovino relacionada con b:* 11.—*Valor total de todos los ganados del departamento: $ c/l* 597.662.

Planta Urbana	—	4	3	2	—	—	5	64
10 Hect. y menos	30	176	136	41	—	2	23	203
11 » á 50	46	1 105	490	22	4	88	99	609
51 » » 100	30	2 084	611	55	17	313	93	944
101 » » 300	15	1 667	381	59	6	206	165	581
301 » » 500	10	1 641	421	48	27	613	103	647
501 » » 1 000	8	2 942	618	173	23	628	832	577
1 001 » » 2 500	3	2 424	374	50	10	800	226	309
2 501 » » 3 750	2	2 044	790	134	66	934	718	351
Totales	144	14 087	3 844	584	153	3 584	2 264	4 285
Valores en $ c/l.	—	430 820	85 234	29 200	1 530	12 671	4 528	33 679

9. Departamento de Chicoana

a) Extensión total del departamento, 2 080 *km.² — b) Extensión total de los establecimientos empadronados,* 262,6039 *km.²—c) Densidad del ganado bovino relacionada con b:* 53.—*d) Densidad del ganado equino relacionada con b:* 14.—*e) Densidad del ganado ovino relacionada con b:* 22.—*Valor total de todos los ganados del departamento: $ c/l.* 499.045.

Planta Urbana	—	39	43	—	—	1	3	45
10 Hect. y menos.	74	672	310	70	2	146	311	212
11 » á 50	90	1 752	609	179	46	1 378	2 251	310
51 » » 100	26	698	508	59	64	1 091	595	284
101 » » 300	26	3 023	757	90	37	1 291	1 335	366
501 » » 1 000	6	2 786	455	37	14	692	727	155
1 001 » » 2 500	4	4 240	1 206	114	47	1 069	1 143	292
3 751 » » 5 000	1	717	30	—	—	132	—	—
Totales	227	13 927	3 918	549	210	5 800	6 365	1 664
Valores en $ c/l.	—	378 471	70 266	2 745	2 100	20 401	12 730	12 332

Cuadro General de la Ganadería *(Continuación)*

Escala de extensiones de las propiedades	Número de propiedades	GANADOS						
		BOVINO	EQUINO	MULAR	ASNAL	OVINO	CAPRINO	PORCINO
		Número	Número	Número	Número	Número	Número	Número

XIV. Provincia de Salta

10. Departamento de Guachipas

a) Extensión total del departamento, 2.280 *km.*² *—b) Extensión total de los establecimientos empadronados,* 693,9221 *km.*²*—c) Densidad del ganado bovino relacionada con b:* 82.*—d) Densidad del ganado equino relacionada con b:* 13.*—e) Densidad del ganado ovino relacionada con b:* 13.*—Valor total de todos los ganados del departamento: $ c/l.* 1.729.774.

Planta Urbana	—	20	38	2	—	—	—	11
10 Hect. y menos.	52	247	300	70	9	261	243	75
11 » á 50	101	2 867	1 176	121	24	1 198	1 553	127
51 » » 100	32	1 999	615	160	17	1 599	731	95
101 » » 300	52	9 793	1 721	249	70	2 302	2 609	159
301 » » 500	12	2 813	466	81	12	497	852	49
501 » » 1 000	18	8 629	1 451	233	33	1 955	1 658	137
3 751 » » 5 000	8	30 630	3 602	349	63	1 368	1 706	306
Totales	275	56 998	9 369	1 265	228	9 180	9 352	959
Valores en $ c/l.	—	1 425 830	184 420	63 250	2 280	27 212	18 701	8 078

11. Departamento de Iruya

a) Extensión total del departamento, 4.100 *Km.*² *— b) Extensión total de los establecimientos empadronados,* 135.7933. *Km.*²*—c) Densidad del ganado bovino relacionada con b:* 98.*—d) Densidad del ganado equino relacionada con b:* 11.*—e) Densidad del ganado ovino relacionada con b:* 181.*—Valor total de todos los ganados del departamento: $ c/l.* 535.784.

Planta Urbana	—	90	3	5	5	—	13	—
10 Hect. y menos.	195	2 356	383	173	435	6 396	8 139	44
11 » á 50	227	6 846	704	282	684	12 508	6 485	56
51 » » 100	44	2 082	257	50	133	2 407	1 135	43
101 » » 300	14	1 992	182	55	70	3 339	290	—
Totales	480	13 366	1 529	565	1 327	24 650	16 062	143
Valores en $ c/l.	—	357 990	28 954	28 250	13 270	73 936	32 124	1 260

12. Departamento de La Poma

a) Extensión total del departamento, 4.312 *Km.*²*—b) Extensión total de los establecimientos empadronados,* 1066,6202 *Km.*²*—c) Densidad del ganado bovino relacionada con b:* 1.*—d) Densidad del ganado equino relacionada con b:* —.*—e) Densidad del ganado ovino relacionada con b:* 18.*—Valor total de todos los ganados del departamento: $ c/l* 195.183.

10 Hect. y menos.	9	34	49	71	97	639	331	2
50	19	119	102	94	320	2 080	1 166	—
51 » » 100	12	101	48	60	142	1 394	709	—
101 » » 300	23	270	189	5:	602	5 133	919	—
301 » » 500	7	145	96	60	233	2 059	1 165	—
501 » » 1 000	5	112	45	7	215	2 432	643	—
1 001 » » 2 500	8	379	231	154	203	2 681	1 159	29
5 001 » » 7 500	1	228	103	138	31	1 761	226	28
50 001 » y más.	1	274	42	255	53	1 300	1 800	7
Totales	85	1 662	905	890	1 896	19 479	8 118	66
Valores en $ c/l.	—	41 770	16 342	44 500	18 960	56 856	16 236	519

Cuadro General de la Ganadería *(Continuación)*

Escala de extensiones de las propiedades	Número de propiedades	GANADOS						
		BOVINO	EQUINO	MULAR	ASNAL	OVINO	CAPRINO	PORCINO
		Número	Número	Número	Número	Número	Número	Número

XV. Provincia de Salta

13. Departamento de La Viña

a) Extensión total del departamento, 1.850 *km.²* —*b) Extensión total de los establecimientos empadronados.* 225,9906 *km.²* —*c) Densidad del ganado bovino relacionada con b:* 43.—*d) Densidad del ganado equino relacionada con b:* 13.—*e) Densidad del ganado ovino relacionada con b:* 29.—*Valor total de todos los ganados del departamento: $ c/l.* 396.814.

Planta Urbana	—	13	74	2	8	5	7	31
10 Hect. y menos.	110	673	561	61	25	539	419	295
11 » á 50	46	990	371	65	30	1 432	779	203
51 » » 100	12	428	118	15	25	264	409	36
101 » » 300	27	2 970	699	75	114	1 806	2 502	128
301 » » 500	2	345	39	4	10	37	22	54
501 » » 1 000	3	584	293	18	19	529	49	99
1 001 » » 2 500	8	3 894	1 003	257	88	2 077	892	204
Totales	208	9 897	3 158	497	319	6 689	5 079	1 050
Valores en $ c/l.	—	267 350	64 262	24 850	3 190	19 423	10 158	7 581

14. Departamento de Metán

a) Extensión total del departamento, 4.375 *km²—b) Extensión total de los establecimientos empadronados,* 927,2927 *km².—c) Densidad del ganado bovino relacionada con b:* 60.—*d) Densidad del ganado equino relacionada con b:* 8.—*e) Densidad del ganado ovino relacionada con b:* 6.—*Valor total de todos los ganados del departamento: $ c/l.* 1.738.847.

10 Hect. y menos.	157	897	664	135	6	171	257	236
11 » á 50	51	1 313	660	195	36	496	778	166
51 » » 100	38	1 599	680	98	44	836	1 115	154
101 » » 300	42	5 619	1 308	74	71	1 809	1 164	226
301 » » 500	21	4 498	642	41	14	503	708	249
501 » « 1 000	17	6 414	959	190	36	566	457	304
1 001 » » 2 500	20	18 179	1 633	219	46	892	996	200
2 501 « « 3 750	2	5 720	486	25	—	200	60	—
3 751 » » 5 000	4	11 401	568	15	5	313	293	28
Totales	352	55 640	7 600	992	258	5 786	5 828	1 563
Valores en $ c/l.	—	1 501 745	146 598	46 600	2 580	17 663	11 764	11 897

15. Departamento de Molinos

a) Extensión total del departamento, 4.800 *km.²—b) Extensión total de los establecimientos empadronados,* 357,8414 *km.².—c) Densidad del ganado bovino relacionada con b:* 11.—*d) Densidad del ganado equino relacionada con b:* 4.—*e) Densidad del ganado ovino relacionada con b:* 45.—*Valor total de todos los ganados del departamento: $ c/l.* 401.039.

10 Hect. y menos.	56	189	284	110	96	468	512	33
11 » á 50	88	628	522	387	338	1 779	4 031	62
51 » » 100	5	32	26	36	14	70	250	4
101 » » 300	17	668	223	736	176	2 480	2 788	33
301 » » 500	4	118	15	59	10	917	1 110	—
501 » » 1 000	4	160	84	26	63	1 283	2 023	11
1 001 » » 2 500	5	1 719	528	674	2 160	6 787	6 336	54
12 501 » » 25 000	1	742	38	19	1 429	2 607	1 598	—
Totales	180	4 256	1 720	2 047	4 286	16 391	18 648	197
Valores en $ c/l.	—	115 505	49 328	102 350	42 860	50 719	38 391	1 886

Cuadro General de la Ganadería *(Continuación)*

Escala de extensiones de las propiedades	Número de propiedades	GANADOS						
		BOVINO	EQUINO	MULAR	ASNAL	OVINO	CAPRINO	PORCINO
		Número	Número	Número	Número	Número	Número	Número

XV. Provincia de Salta

16. Departamento de Orán

a) Extensión total del departamento, 21.645 *km.²—b) Extensión total de los establecimientos empadronados,* 1031,8580 *km.²—c) Densidad del ganado bovino relacionada con b:* 68 *—d) Densidad del ganado equino relacionada con b:* 8.*—e) Densidad del ganado ovino relacionada con b:* 13.*—Valor total de todos los ganados del departamento: $ c/l.* 2.228.567.

Planta Urbana	—	13	80	4	3	—	4	27
10 Hect. y menos.	185	2 167	618	132	11	1 645	422	247
11 » á 50	229	5 859	1 168	196	73	3 222	1 620	374
51 » » 100	125	4 201	1 241	125	24	2 390	1 003	355
101 » » 300	107	18 375	2 189	257	148	3 118	1 686	364
301 » » 500	10	2 187	185	59	17	430	327	62
501 » » 1 000	37	12 174	1 641	345	41	1 427	890	243
1 001 » » 2 500	21	20 183	1 194	289	43	1 384	1 380	193
3 751 » » 5 000	1	5 708	336	14	—	85	50	—
Totales	715	70 867	8 652	1 421	360	13 701	7 382	1 865
Valores en $ c/l.	—	1 917 576	168 064	71 050	3 600	38 707	14 773	14 797

17. Departamento de Rivadavia

a) Extensión total del departamento, 30.412 *Km.²—b) Extensión total de los establecimientos empadronados,* 959,0726 *Km.²—c) Densidad del ganado bovino relacionada con b:* 60.*—d) Densidad del ganado equino relacionada con b:* 8.*—e) Densidad del ganado ovino relacionada con b:* 19.*—Valor total de todos los ganados del departamento, $ c/l.* 1.893.002.

Planta Urbana	—	1 914	255	41	29	550	1 130	102
11 Hect. á 50	63	1 957	781	144	48	1 480	3 224	417
51 » » 100	21	1 059	306	82	—	840	995	195
101 » » 300	71	11 836	2 305	306	72	6 356	7 933	1 615
301 » » 500	9	3 402	440	96	64	885	1 245	89
501 » » 1 000	10	4 683	473	64	28	1 391	996	43
1 001 » » 2 500	35	30 663	3 593	527	123	6 878	5 352	486
7 501 » » 10 000	1	2 937	318	25	4	414	280	32
Totales	210	58 451	8 471	1 285	368	18 794	21 155	2 979
Valores en $ c/l.	—	1 575 970	140 034	64 250	3 680	50 472	42 310	16 286

18. Departamento de Rosario de la Frontera

a) Extensión total del departamento, 4.600 *Km.²—b) Extensión total de los establecimientos empadronados,* 1408,2681 *Km.²—c) Densidad del ganado bovino relacionada con b:* 57.*—d) Densidad del ganado equino relacionada con b:* 7.*—e) Densidad del ganado ovino relacionada con b:* 5.*—Valor total de todos los ganados del departamento, $ c/l.* 2.409.799.

Planta Urbana	—	6	11	—	—	—	—	—
10 Hect. y menos.	58	347	239	13	1	167	317	411
11 » á 50	104	3 221	972	43	31	864	1 249	350
51 » » 100	43	2 295	793	70	14	478	948	144
101 » » 300	70	10 457	2 030	101	47	1 539	2 256	271
301 » » 500	15	5 064	602	67	80	444	562	24
501 » » 1 000	19	6 068	959	46	11	384	1 176	325
1 001 » » 2 500	27	31 465	3 915	130	85	2 213	4 462	697
5 001 » » 7 500	2	6 703	388	20	1	38	188	54
12 501 » » 25 000	3	9 042	962	57	62	1 043	754	152
Totales	341	74 668	10 871	547	332	7 170	11 912	2 428
Valores en $ c/l.	—	2 087 140	224 479	27 350	3 320	22 766	24 256	20 488

Cuadro General de la Ganadería *(Continuación)*

Escala de extensiones de las propiedades	Número de propiedades	GANADOS						
		BOVINO	EQUINO	MULAR	ASNAL	OVINO	CAPRINO	PORCINO
		Número	Número	Número	Número	Número	Número	Número

XV. Provincia de Salta

19. Departamento de Rosario de Lerma

a) Extensión total del departamento, 4.250 *Km.²—b) Extensión total de los establecimientos empadronados,* 380.1112 *Km.²—c) Densidad del ganado bovino relacionada con b:* 51.—*d) Densidad del ganado equino relacionada con b:* 20.—*e) Densidad del ganado ovino relacionada con b:* 126.—*Valor total de todos los ganados del departamento, $ c/l.* 1.023.966

Planta Urbana	—	22	94	4	2	12	2	45
10 Hect. y menos.	199	1 366	947	106	274	1 724	1 859	465
11 » á 50	147	3 704	1 864	204	362	4 697	5 361	1 101
51 » » 100	29	1 357	462	148	282	2 060	2 115	226
101 » » 300	41	3 098	1 098	311	1 720	17 286	3 655	271
301 » » 500	14	3 784	914	183	544	8 094	2 288	200
501 » » 1 000	6	1 390	363	150	404	8 674	2 837	70
1 001 » » 2 500	1	663	73	3	4	—	73	6
2 501 » » 3 750	2	2 768	1 002	129	194	4 720	800	230
3 751 » » 5 000	1	1 603	986	70	29	997	258	153
Totales	440	19 755	7 803	1 308	3 815	48 264	19 248	2 767
Valores en $ c/l.	—	568 055	148 598	65 400	38 150	143 457	38 635	21 671

20. Departamento de San Cárlos

a) Extensión total del departamento. 5.660 *Km.²—b) Extensión total de los establecimientos empadronados,* 5,4085 *Km.²—c) Densidad del ganado bovino relacionada con b:* 37.—*d) Densidad del ganado equino relacionada con b:* 15.—*e) Densidad del ganado ovino relacionada con b:* 195—*Valor total de todos los ganados del departamento, $ c/l.* 380.087.

10 Hect. y menos.	185	761	579	141	394	2 119	4 809	93
11 » á 50	81	983	553	150	204	2 322	3 928	80
51 » » 100	24	462	222	66	539	2 328	4 445	45
101 » » 300	28	1 525	584	150	663	5 671	4 186	127
301 » » 500	6	1 284	157	67	2 939	13 882	6 107	17
Totales	324	5 015	2 095	574	4 739	26 322	23 475	362
Valores en $ c/l.	—	135 995	42 552	28 700	47 390	75 565	46 956	2 929

21. Departamento de Santa Victoria

a) Extensión total del departamento, 3.200 *km.²—b) Extensión total de los establecimientos empadronados,* 515,7029 *km.²—c) Densidad del ganado bovino relacionada con b:* 29.—*d) Densidad del ganado equino relacionada con b:* 3.—*e) Densidad del ganado ovino relacionada con b.* 134—*Valor total de todos los ganados del departamento: $ c/l.* 747.350.

10 Hect. y menos.	42	474	82	25	138	858	625	18
11 » á 50	8	159	20	4	22	127	51	22
51 » » 100	4	132	18	4	22	201	83	9
101 » » 300	5	717	143	11	109	2 170	206	76
37 501 » » 50 000	1	13 600	1 600	170	205	66 000	6 287	200
Totales	60	15 082	1 863	214	496	69 356	7 252	325
Valores en $ c/l.	—	422 070	30 888	10 700	4 960	260 110	14 504	4 118

Cuadro General de la Ganadería *(Continuación)*

Escala de extensiones de las propiedades	Número de propiedades	GANADOS						
		BOVINO	EQUINO	MULAR	ASNAL	OVINO	CAPRINO	PORCINO
		Número	Número	Número	Número	Número	Número	Número

XV. Provincia de Salta

Toda la provincia

a) Extensión total de la provincia, 125,134 *km.²—b) Extensión total de los establecimientos empadronados,* 14.328,1988 *km².—c) Densidad del ganado bovino relacionada con b:* 39.—*d) Densidad del ganado equino relacionada con b:* 6.—*e) Densidad del ganado ovino relacionada con b:* 23.—*Valor total de todos los ganados de la provincia: $ c/l.* 19.963.837.

Planta Urbana	—	2 147	757	95	55	575	1 200	443
10 Hect. y menos.	1 657	12 156	6 443	1 683	1 792	16 568	21 031	2 958
11 » á 50	1 578	38 313	12 643	2 799	2 948	41 013	41 108	4 863
51 » » 100	564	25 018	7 676	1 773	2 173	21 674	20 510	3 210
101 » » 300	730	97 312	19 838	4 285	4 949	66 348	43 754	5 519
301 » » 500	139	31 968	5 208	1 147	4 138	31 111	17 241	1 672
501 » » 1 000	185	65 378	10 894	1 710	1 195	24 104	15 677	2 442
1 001 » » 2 500	187	159 892	19 024	3 126	3 201	28 146	27 431	3 574
2 501 » » 3 750	18	22 951	3 811	530	301	6 898	3 021	942
3 751 » » 5 000	23	46 324	5 674	532	267	5 485	4 391	837
5 001 » » 7 500	8	10 461	846	188	215	2 081	991	159
7 501 » » 10 000	6	9 183	914	190	341	1 015	1 360	280
10 001 » » 12 500	1	1 372	50	1	—	—	275	171
12 501 » » 25 000	9	14 616	2 562	1 155	3 406	24 173	10 779	259
25 001 » » 37 500	1	2 222	63	10	18	110	143	2
37 501 » » 50 000	2	13 980	1 662	176	275	66 000	6 287	231
50 001 » y mas...	2	6 704	50	255	53	1 325	1 855	22
Totales	5 110	559 997	98 115	19 655	25 327	336 626	217 054	27 584
Valores en $ c/l.	—	15 134 846	1 926 797	955 045	253 270	1 044 811	436 077	212 491

XVI. Provincia de Jujuy

1. Departamento de la Capital

a) Extensión total del departamento 3.712 *Km.²—b) Extensión total de los establecimientos empadronados,* 459.0303 *Km.²—c) Densidad del ganado bovino relacionada con b:* 74.—*d) Densidad del ganado equino relacionada con b.* 28.—*e) Densidad del ganado ovino relacionada con b:* 44.—*Valor total de todos los ganados del departamento: $ c/l.* 1.327.916.

Planta Urbana	—	747	724	88	69	758	535	78
10 Hect. y menos.	434	4 279	2 698	227	249	3 056	4 567	578
11 » á 50	329	7 720	3 153	279	501	7 018	5 634	431
51 » » 100	81	4 440	1 598	162	124	2 158	1 749	250
101 » » 300	72	9 823	2 532	227	210	4 599	2 142	288
301 » » 500	14	5 017	1 741	147	26	1 819	242	253
501 » » 1 000	5	1 067	169	38	99	1 083	187	10
1 001 » » 2 500	3	1 010	464	29	7	130	289	72
Totales	938	34 103	13 079	1 197	1 285	20 621	15 345	1 960
Valores en $ c/l.	—	899 993	250 450	59 850	12 850	57 770	32 484	14 519

2. Departamento de Cochinoca

a) Extensión total del departamento, 5.405 *Km.²— b) Extensión total de los establecimientos empadronados,* 516,6475 *Km.²— c) Densidad del ganado bovino relacionada con b:* 7.— *d) Densidad del ganado equino relacionada con b:* 2.— *e) Densidad del ganado ovino relacionada con b:* 301.—*Valor total de todos los ganados del departamento $ c/l* 864.189.

Planta Urbana	—	84	24	7	829	296	—	6
10 Hect. y menos.	199	354	36	9	2 320	8 444	2 083	—
11 » á 50	415	950	150	102	8 004	57 259	14 838	35
51 » » 100	170	1 301	160	58	11 644	46 030	10 398	
101 » » 300	94	932	732	64	5 346	39 591	6 793	—
301 » » 500	4	84	17	19	657	3 912	654	—
Totales.	882	3 705	1 119	259	28 800	155 532	34 766	43
Valores en $ c/l.	—	67 290	8 664	12 950	288 000	417 553	69 532	200

Cuadro General de la Ganadería *(Continuación)*

Escala de extensiones de las propiedades	Número de propiedades	GANADOS						
		BOVINO	EQUINO	MULAR	ASNAL	OVINO	CAPRINO	PORCINO
		Número	Número	Número	Número	Número	Número	Número

XVI. Provincia de Jujuy

3. Departamento de Humahuaca

a) Extensión total del departamento, 3434 *Km.²— b) Extensión total de los establecimientos empadronados,* 380.2790 *Km.²— c) Densidad del ganado bovino relacionada con b:* 3.— *d) Densidad del ganado equino relacionada con b:* 2.— *e) Densidad del ganado ovino relacionada con b:* 224.—*Valor total de todos los ganados del departamento: $ c/l* 565.237.

Planta Urbana	—	20	35	8	120	92	130	15
10 Hect. y menos.	188	284	335	240	1 061	4 571	4 206	21
11 » á 50	357	361	278	101	3 506	34 011	11 359	20
51 » » 100	93	121	64	20	1 015	12 840	4 841	5
101 » » 300	105	543	154	1 466	3 386	31 743	9 607	—
1 001 » » 2 500	1	153	52	5	369	2 301	1 268	—
Totales	744	1 482	918	1 840	9 457	85 558	31 411	61
Valores en $ c/l.	—	44 950	16 178	92 000	94 570	254 155	62 837	547

4. Departamento de Ledesma

a) Extensión total del departamento, 2.832 *Km.²—b) Extensión total de los establecimientos empadronados,* 132,7413 *Km.²—c) Densidad del ganado bovino relacionada con b:* 117.—*d) Densidad del ganado equino relacionada con b:* 15.—*e) Densidad del ganado ovino relacionada con b:* 7.—*Valor total de todos los ganados del departamento: $ c/l.* 466.130

Planta Urbana	—	27	46	—	—	—	4	12
10 Hect. y menos.	86	859	357	100	8	73	50	62
11 » á 50	81	2 199	471	104	13	226	135	14
51 » » 100	15	737	117	28	22	192	71	47
101 » » 300	18	4 835	580	34	13	296	162	69
301 » » 500	2	3 427	353	74	10	197	94	1
5 001 » » 7 500	1	3 458	161	190	—	—	—	—
Totales	203	15 542	2 085	530	66	984	516	205
Valores en $ c/l.	—	388 215	45 492	26 500	660	2 790	1 032	1 441

5. Departamento de Perico del Cármen

a)) Extensión total del departamento, 465 *Km².—b) Extensión total de los establecimientos empadronados,* 13.4417 *Km².—c) Densidad del ganado bovino relacionada con b:* 46.—*d) Densidad del ganado equino relacionada con b:* 12.—*e) Densidad del ganado ovino relacionada con b:* 22.—*Valor total de todos los ganados del departamento: $ c/l.* 24.162.

10 Hect. y menos.	9	19	26	45	5	10	7	17
11 » á 50	3	51	14	8	1	—	—	4
51 » » 100	6	273	64	4	15	29	17	24
101 » » 300	5	277	60	6	21	261	246	46
Totales.	23	620	164	63	42	300	270	91
Valores en $ c/l.	—	15 334	3 300	3 150	420	751	540	667

6. Departamento de Perico de San Antonio

a) Extensión total del departamento, 1.144 *km.²—b) Extensión total de los establecimientos empadronados,* 146,1922 *km.²—c) Densidad del ganado bovino relacionada con b:* 71—*d) Densidad del ganado equino relacionada con b:* 27—*e) Densidad del ganado ovino relacionada con b:* 34—*Valor total de todos los ganados del departamento: $ c/l.* 379.714.

Planta Urbana	—	26	24	—	10	—	7	3
10 Hect. y menos.	45	432	318	7	12	463	378	97
11 » á 50	107	2 588	1 340	115	83	1 975	1 676	206
51 » » 100	35	2 173	756	46	27	1 591	954	88

Cuadro General de la Ganadería *(Continuación)*

Escala de extensiones de las propiedades	Número de propiedades	GANADOS						
		BOVINO	EQUINO	MULAR	ASNAL	OVINO	CAPRINO	PORCINO
		Número	Número	Número	Número	Número	Número	Número

XVI. Provincia de Jujuy

6. Departamento de Perico de San Antonio *(Continuación)*

101 Hect. á 300	17	2 740	894	52	36	891	535	286
301 » » 500	1	578	337	25	2	—	—	22
501 » » 1 000	2	623	91	14	1	136	20	22
3 751 » » 5 000	1	1 333	275	5	62	—	—	7
Totales.	204	10 493	4035	264	233	5 056	3 570	731
Valores en $ c/l.	—	263 775	73 326	13 200	2 330	14 254	7 130	5 689

7. Departamento de Rinconada

a) Extensión total del departamento, 3.776 *Km.²—b) Extensión total de los establecimientos empadronados,* 286,7447 *Km.²—c) Densidad del ganado bovino relacionada con b:* .—*d) Densidad del ganado equino relacionada con b:* .—*e) Densidad del ganado ovino relacionada con b:* 283.—*Valor total de todos los ganados del departamento: $ c/l.* 301.425.

Planta Urbana	—	—	2	5	24	—	—	—
10 Hect. y menos.	24	—	2	5	187	819	56	4
11 » á 50	159	54	10	13	115	22 697	771	—
51 » » 100	74	52	8	12	1 348	17 605	761	—
101 » » 300	112	111	7	27	2 840	37 234	1 392	—
301 » » 500	4	12	3	1	97	2 899	20	—
Totales	373	229	42	63	4 611	81 254	3 000	4
Valores en $ c/l.	—	4 680	954	3 150	46 110	240 406	6 000	125

8. Departamento de San Pedro

a) Extensión total del departamento, 3.019 *km.²—b) Extensión total de los establecimientos empadronados,* 197,6788 *km.²—c) Densidad del ganado bovino relacionada con b:* 57.—*d) Densidad del ganado equino relacionada con b:* 11.—*e) Densidad del ganado ovino relacionada con b:* 3.—*Valor total de todos los ganados del departamento: $ c/l.* 447.311.

Planta Urbana	—	13	177	20	5	6	17	136
10 Hect. y menos.	123	734	620	72	9	96	410	109
11 » á 50	49	1 358	379	42	2	126	412	166
51 » » 100	12	915	183	69	1	26	113	40
101 » » 300	16	3 013	260	94	8	210	245	32
301 » » 500	2	637	24	4	—	—	—	—
501 » » 1 000	2	1 447	83	12	2	—	7	—
3 751 » » 5 000	1	347	19	2	—	15	21	10
7 501 » » 10 000	1	2 927	619	975	50	127	—	14
Totales	206	11 391	2 364	1 290	77	607	1 225	507
Valores en $ c/l.	—	311 345	61 510	64 500	770	2 294	2 450	4 442

9. Departamento de Santa Bárbara

a) Extensión total del departamento, 2,642 *km.²—b) Extensión total de los establecimientos empadronados,* 317,3453 *km.²—c) Densidad del ganado bovino relacionada con b:* 49.—*d) Densidad del ganado equino relacionada con b:* 6.—*e) Densidad del ganado ovino relacionada con b:* 5.—*Valor total de todos los ganados del departamento: $ c/l.* 510.585.

Planta Urbana	—	11	28	2	6	—	5	—
10 Hect. y menos.	16	85	57	1	—	—	21	7
11 » á 50	124	1 686	630	37	44	720	567	159
51 » » 100	42	2 696	483	29	19	193	348	109
101 » » 300	23	3 124	355	69	14	559	68	38
301 » » 500	4	1 572	135	13	12	32	81	32
1 001 » » 2 500	5	6 608	522	58	12	167	100	25
Totales	214	15 782	2 210	199	107	1 671	1 190	370
Valores en $ c/l.	—	445 745	43 262	9 950	1 070	5 243	2 380	2 935

Cuadro General de la Ganadería *(Continuación)*

Escala de extensiones de las propiedades	Número de propiedades	GANADOS						
		BOVINO	EQUINO	MULAR	ASNAL	OVINO	CAPRINO	PORCINO
		Número	Número	Número	Número	Número	Número	Número

XVI. Provincia de Jujuy

10. Departamento de Santa Catalina

a) Extensión total del departamento, 1.155 *km.²—b) Extensión total de los establecimientos empadronados,* 355,9459 *km.²—c) Densidad del ganado bovino relacionada con b· .—d) Densidad del ganado equino relacionada con b: .—e)Densidad del ganado ovino relacionada con b:* 226.*—Valor total de todos los ganados del departamento: $ c/l.* 281.815.

Planta Urbana	—	—	8	4	14	14	14	8
10 Hect. y menos.	57	3	2	1	112	1 631	364	9
11 » á 50	298	11	16	14	1 085	27 940	2 448	62
51 » » 100	122	—	13	9	532	15 815	616	38
101 » » 300	96	17	21	13	1 013	35 170	506	117
Totales	573	31	60	41	2 756	80 570	3 948	234
Valores en $ c/l.	—	915	1 318	2 050	27 560	240 958	8 184	830

11. Departamento de Tilcara

a) Extensión total del departamento, 1.708 *km.²—b) Extensión total de los establecimientos empadronados,* 126,8444 *Km.²—c) Densidad del ganado bovino relacionada con b:* 41*—d) Densidad del ganado equino relacionada con b:* 11*—e) Densidad del ganado ovino relacionada con b:* 141*—Valor total de todos los ganados del departamento: $ c/l.* 292.371.

Planta Urbana	—	46	89	10	97	45	550	15
10 Hect. y menos.	287	1 046	685	213	870	3 734	6 745	115
11 » á 50	161	2 385	465	186	919	7 368	4 370	82
51 » » 100	37	571	103	93	235	2 605	2 519	107
101 » » 300	23	1 159	128	31	319	4 146	1 531	12
Totales	508	5 207	1 470	533	2 440	17 898	15 715	331
Valores en $ c/l.	—	128 455	27 120	26 650	24 400	52 671	31 430	1 645

12. Departamento de Tumbaya

a) Extensión total del departamento, 3.699 *km.²—b) Extensión total de los establecimientos empadronados,* 116,0416 *km.²—c) Densidad del ganado bovino relacionada con b:* 43*—d) Densidad del ganado equino relacionada con b:* 18*—e) Densidad del ganado ovino relacionada con b:* 212*—Valor total de todos los ganados del departamento: $ c/l.* 338.996.

Planta Urbana	—	7	48	7	16	8	31	2
10 Hect. y menos.	172	783	594	43	394	1 968	3 754	34
11 » á 50	193	2 278	779	251	1 694	12 770	9 379	70
51 » » 100	38	818	254	30	789	7 270	3 890	17
101 » » 300	13	1 136	455	27	476	2 666	1 377	26
Totales	416	5 022	2 130	358	3 369	24 682	18 431	149
Valores en $ c/l.	—	135 470	37 214	17 900	33 690	76 615	36 862	1 245

13. Departamento de Valle Grande

a) Extensión total del departamento, 1.932 *km.²—b) Extensión total de los establecimientos empadronados,* 103,0332 *km.²—c) Densidad del ganado bovino relacionada con b:* 70.*—d) Densidad del ganado equino relacionada con b:* 11.*—e) Densidad del ganado ovino relacionada con b:* 114.*—Valor total de todos los ganados del departamento: $ c/l.* 291.678

Planta Urbana	—	90	9	—	7	5	—	2
10 Hect. y menos.	135	1 407	190	43	92	1 477	287	42
11 » á 50	189	3 338	629	147	274	5 826	898	93
51 » » 100	31	1 164	180	65	62	2 679	380	24
101 » » 300	19	1 264	149	48	50	1 779	85	5
Totales	374	7 263	1 157	303	485	11 766	1 650	166
Valores en $ c/l.	—	211 320	22 958	15 150	4 850	32 814	3 300	1 286

Cuadro General de la Ganadería *(Continuación)*

Escala de extensiones de las propiedades	Número de propiedades	GANADOS						
		BOVINO	EQUINO	MULAR	ASNAL	OVINO	CAPRINO	PORCINO
		Número	Número	Número	Número	Número	Número	Número

XVI. Provincia de Jujuy

14. Departamento de Javi

a) Extensión total del departamento, 3.424 *km.²—b) Extensión total de los establecimientos empadronados,* 524,1218 *km.²—c) Densidad del ganado bovino relacionada con b:* 4*—d) Densidad del ganado equino relacionada con b:* —*e) Densidad del ganado ovino relacionada con b:* 220*—Valor total de todos los ganados del departamento: $ c/l.* 468.255.

Planta Urbana	—	26	20	3	88	78	4	10
10 Hect. y menos.	139	130	44	5	713	4 740	277	66
11 » á 50	296	706	134	44	2 271	21 615	1 147	7
51 » » 100	93	176	26	18	1 144	16 042	542	—
101 » » 300	200	1 110	203	38	3 463	72 993	651	3
Totales	728	2 148	427	108	7 679	115 468	2 621	86
Valores en $ c/l.	—	49 328	8 928	5 400	76 790	321 900	5 242	667

Toda la provincia

a) Extensión total de la provincia, 38.347 *Km.²—b) Extensión total de los establecimientos empadronados,* 3676,0877 *Km.²—c) Densidad del ganado bovino relacionada con b:* 30.*—d) Densidad del ganado equino relacionada con b:* 8.*—e) Densidad del ganado ovino relacionada con b:* 163.*—Valor total de todos los ganados de la provincia: $ c/l.* 6.559.784.

Planta Urbana	—	1 097	1 234	154	1 285	1 302	1 297	287
10 Hect. y menos.	1 914	10 415	5 964	1 011	6 032	31 082	23 205	1 161
11 » á 50	2 757	25 685	8 448	1 443	18 512	199 551	53 634	1 349
51 » » 100	849	15 437	4 009	643	16 977	125 075	27 199	751
101 » » 300	813	30 084	6 540	2 186	17 195	232 138	25 340	922
301 » » 500	31	11 327	2 610	283	804	8 859	1 091	308
501 » » 1 000	9	3 137	343	64	102	1 219	214	32
1 001 » » 2 500	9	7 771	1 038	92	388	1 598	1 657	97
2 501 » » 3 750	1	1 333	275	5	62	—	—	7
3 751 » » 5 000	1	347	19	2	—	16	21	10
5 001 » » 7 500	1	3 458	161	190	—	—	—	—
7 501 » » 10 000	1	2 927	619	975	50	126	—	14
Totales	6 386	113 018	31 260	7 048	61 407	601 967	133 658	4 938
Valores en $ c/l.	—	2 966 815	600 674	352 400	614 070	1 720 174	269 413	36 238

XVII. Territorio del Chaco

a) Extensión total del territorio, 136.635 *Km.²—b) Extensión total de los establecimientos empadronados,* 9506,8508 *Km.²—c) Densidad del ganado bovino relacionada con b:* 27.*—d) Densidad del ganado equino relacionada con b:* 1.*—e) Densidad del ganado ovino relacionada con b:* 1.*—Valor total de todos los ganados del territorio: $ c/l.* 7.604.931.

Planta Urbana	—	602	552	176	1	67	15	5
10 Hect. y menos.	257	1 019	558	70	—	38	97	228
11 » á 50	275	6 766	1 703	88	9	307	318	730
51 » » 100	226	11 264	1 669	159	10	972	391	1 000
101 » » 300	219	27 360	3 220	321	17	1 174	592	1 119
301 » » 500	55	13 454	934	53	20	436	32	320
501 » » 1 000	59	24 185	1 384	92	16	1 103	780	734
1 001 » » 2 500	121	72 845	3 601	303	44	2 347	1 700	858
2 501 » » 3 750	39	18 828	1 158	115	24	782	907	372
3 751 » » 5 000	10	12 765	447	34	3	102	273	72
5 001 » » 7 500	20	20 528	856	71	3	2 131	599	57
7 501 » » 10 000	11	35 966	897	53	5	397	385	2

Cuadro General de la Ganadería *(Continuación)*

Escala de extensiones de las propiedades	Número de propiedades	GANADOS						
		BOVINO	EQUINO	MULAR	ASNAL	OVINO	CAPRINO	PORCINO
		Número	Número	Número	Número	Número	Número	Número

XVII. Territorio del Chaco *(Continuación)*

10 001 Hect. á 12 500	1	615	52	8	—	4	—	1
12 501 » » 25 000	4	14 513	349	24	1	129	172	24
25 001 » » 37 500	1	397	3	8	—	—	—	—
37 501 » » 50 000	1	1 737	78	—	—	—	—	29
50 001 » y mas...	1	2 435	129	47	—	—	—	—
Totales	1 300	265 279	17 590	1 622	153	9 989	6 261	5 551
Valores en $ c/l.	—	1 097 373	339 955	81 100	1 530	27 022	13 257	44 694

XVIII. Territorio del Chubut

a) Extensión total del territorio, 242.039 *Km.²—b) Extensión total de los establecimientos empadronados,* 44492.5251 *Km².—c) Densidad del ganado bovino relacionada con b:* 7.—*d) Densidad del ganado equino relacionada con b:* 3.—*e) Densidad del ganado ovino relacionada con b:* 47.—*Valor total de todos los ganados del territorio: $ c/l.*18.659.346.

Planta Urbana	—	202	96	—	—	—	1	4
10 Hect. y menos.	36	62	141	9	3	1	2	30
11 » á 50	99	1 271	1 216	21	8	1 533	19	117
51 » » 100	192	4 490	3 862	10	2	30 521	673	440
101 » » 300	128	5 781	4 228	21	—	60 608	516	138
301 » » 500	27	3 504	1 427	4	—	22 887	92	12
501 » » 1 000	340	35 291	25 210	182	6	295 651	2 535	306
1 001 » » 2 500	485	83 612	41 582	125	79	520 659	8 491	249
2 501 » » 3 750	386	74 244	40 788	65	2	429 960	2 669	2
3 751 » » 5 000	96	20 372	14 011	175	13	190 871	2 260	6
5 001 » » 7 500	66	18 551	7 709	134	30	132 263	1 754	21
7 501 » » 10 000	29	17 083	9 748	5	1	95 950	1 714	19
10 001 » » 12 500	11	5 826	2 399	4	—	41 579	—	3
12 501 » » 25 000	27	9 374	4 861	76	2	170 403	1 163	15
25 001 » » 37 500	3	526	804	32	1	36 864	22	—
37 501 » « 50 000	3	615	693	37	5	10 094	32	8
50 001 » y más	6	54 191	7 057	747	32	83 784	—	—
Totales	1 934	334 995	165 832	1 647	184	2 123 628	21 943	1 370
Valores en $ c/l.	—	8 603 535	2 601 785	115 290	1 840	7 269 301	55 643	11 952

XIX. Territorio de Formosa

a) Extensión total del territorio, 107.258 *Km².—b) Extensión total de los establecimientos empadronados,* 13.108,9510 *Km².—c) Densidad del ganado bovino relacionada con b:* 17.—*d) Densidad del ganado equino relacionada con b:* 1.—*e) Densidad del ganado ovino relacionada con b:* 1.—*Valor total de todos los ganados del territorio: $ c/l.* 6.323.569.

Planta Urbana	—	473	159	17	4	29	63	21
10 Hect. y menos.	94	417	129	11	1	9	55	35
11 » á 50	66	3 291	401	2	—	554	46	90
51 » » 100	82	8 629	793	2	6	592	121	121
101 » » 500	52	7 880	687	18	10	609	375	104
301 » » 500	21	6 135	489	8	6	432	288	57
501 » » 1 000	37	12 202	1 564	550	37	2 576	2 350	122
1 001 » » 2 500	104	58 713	4 360	544	45	8 701	7 334	418
2 501 » » 3 750	24	19 847	1 562	128	15	3 231	1 680	174
3 751 » » 5 000	13	17 176	765	81	27	1 113	1 126	138
5 001 » » 7 500	12	20 124	2 851	202	70	2 224	2 115	223
7 501 » » 10 000	4	11 836	324	10	2	352	53	16
10 001 » » 12 500	1	5 810	115	14	—	137	—	3
12 501 » » 25 000	4	24 136	825	10	—	174	15	15
25 001 » » 37 500	1	118	2	—	—	—	—	—
37 501 » » 50 000	1	862	7	4	1	45	2	4
50 001 » y mas...	7	36 075	1 161	86	3	1 705	267	26
Totales	523	233 724	16 194	1 687	227	22 483	15 890	1 570
Valores en $ c/l.	—	5 791 315	336 228	84 350	2 270	64 502	31 780	13 124

Cuadro General de la Ganadería *(Continuación)*

Escala de extensiones de las propiedades	Número de propiedades	GANADOS						
		BOVINO	EQUINO	MULAR	ASNAL	OVINO	CAPRINO	PORCINO
		Número	Número	Número	Número	Número	Número	Número

XX. Territorio de Los Andes

a) Extensión total del territorio, —— Km².—b) Extensión total de los establecimientos empadronados, 23,841,8634 *Km².—c) Densidad del ganado bovino relacionada con b: .—d) Densidad del ganado equino relacionada con b: .—e) Densidad del ganado ovino relacionada con b:* 2.*—Valor total de todos los ganados del territorio: $ c/l.* 420.186.

51 Hect. á 100	36	61	21	28	686	2 104	625	—
301 » » 500	47	202	53	217	1 805	8 841	2 056	—
501 » » 1 000	26	28	1	24	233	1 826	787	—
1 001 » » 2 500	62	175	17	179	2 038	6 923	1 792	20
2 501 » » 3 750	76	256	16	327	1 782	12 764	3 897	—
3 751 » » 5 000	30	50	3	32	408	3 306	975	2
5 001 » » 7 500	78	46	7	29	1 969	11 235	3 552	—
7 501 » » 10 000	19	37	2	30	1 005	2 308	782	—
10 001 » » 12 500	8	23	1	13	356	1 167	433	—
12 501 » » 25 000	6	—	—	6	118	412	185	—
25 001 » » 37 500	33	27	—	—	471	3 247	965	1
Totales	421	905	121	885	10 871	54 133	16 049	23
Valores en $ c/l.	—	14 922	2 450	61 950	108 710	199 972	32 098	84

XXI. Territorio de Misiones

a) Extensión total del territoriio, 29.822 *Km.²—b) Extensión total de los establecimientos empadronados,* 8543.4341 *Km.²—c) Densidad del ganado bovino relacionada con b:* 11.*—d) Densidad del ganado equino relacionada con b:* 3.*—e) Densidad del ganado ovino relacionada con b:* 1.*—Valor total de todos los ganados del territorio, $ c/l.* 2.461.196.

Planta Urbana	—	1 048	1 165	88	5	26	107	549
10 Hect. y menos.	605	1 892	2 494	585	3	30	937	1 998
11 » á 50	1 957	22 844	10 211	1 431	31	1 255	4 617	6 843
51 » » 100	521	13 623	5 427	256	25	1 027	2 308	2 334
101 » » 300	164	11 541	4 322	540	30	2 247	1 764	1 001
301 » » 500	7	1 480	476	401	—	159	75	38
501 » » 1 000	13	2 508	1 159	38	15	1 150	154	26
1 001 » » 2 500	16	6 001	1 620	184	79	1 239	406	124
2 501 » » 3 750	10	9 218	1 943	190	14	658	355	30
3 751 » » 5 000	19	4 643	686	22	1	152	70	92
7 501 » » 10 000	3	5 194	1 743	25	14	945	399	26
10 001 » » 12 500	1	937	231	17	4	210	250	3
12 501 » » 25 000	1	9 640	748	82	5	535	30	—
25 001 » » 37 500	1	3 717	208	30	5	—	60	22
37 501 » » 50 000	1	8	5	250	—	—	—	38
50 001 » y más	3	67	33	291	10	—	47	119
Totales	3 322	91 361	32 411	4 430	241	9 633	11 579	13 243
Valores en $ c/l.	—	1 758 935	403 356	154 750	2 410	27 349	23 302	91 074

XXII. Territorio del Neuquen

a) Extensión total del territorio, 105.000 *Km.²—b) Extensión total de los establecimientos empadronados,* 33.069,5933 *Km.²—c) Densidad del ganado bovino relacionada con b:* 5.*—d) Densidad del ganado equino relacionada con b:* 3.*—e) Densidad del ganado ovino relacionada con b:* 20.*—Valor total de todos los ganados del territorio: $ c/l.* 10.086.473.

Planta Urbana	—	736	650	30	8	407	92	98
10 Hect. y menos.	306	1 242	2 366	129	1	7 548	4 418	255
11 » á 50	312	3 499	4 881	412	7	22 097	11 612	466
51 » » 100	204	4 319	4 769	308	15	24 955	11 986	438
101 » » 300	311	10 782	12 687	722	28	63 566	26 817	680
301 » » 500	125	5 564	4 935	386	14	20 063	12 745	193
501 » » 1 000	211	9 696	7 856	1 088	24	44 376	18 231	437
1 001 » » 2 500	448	50 772	29 217	2 082	108	160 854	55 084	1 191
2 501 » » 3 750	52	6 148	4 218	171	10	34 626	6 826	62

Cuadro General de la Ganadería *(Continuación)*

Escala de extensiones de las propiedades	Número de propiedades	GANADOS						
		BOVINO	EQUINO	MULAR	ASNAL	OVINO	CAPRINO	PORCINO
		Número	Número	Número	Número	Número	Número	Número

XXII. Territorio del Neuquen *(Continuación)*

3 751	Hect. á	5 000	43	12 470	7 445	487	99	51 785	8 670	179
5 001	» »	7 500	23	6 264	2 885	154	4	24 869	2 578	100
7 501	» »	10 000	21	18 579	7 032	170	7	34 199	3 713	34
10 001	» »	12 500	12	4 829	2 960	32	1	13 219	1 252	—
12 501	» »	25 000	20	22 381	5 838	718	66	59 119	3 692	50
25 001	» »	37 500	3	454	302	7	—	17 220	15	—
37 501	» »	50 000	6	11 231	2 358	66	42	26 839	2 060	30
50 001	»	y mas...	6	24 762	4 296	77	7	67 215	1 128	536
		Totales	2 103	193 728	104 695	7 039	441	672 957	170 919	4 748
		Valores en $ c/l	—	4 914 497	1 721 052	492 730	4 410	2 527 048	394 839	31 897

XXIII. Territorio de La Pampa

a) Extensión total del territorio, 145.907 *Km.²—b) Extensión total de los establecimientos empadronados,* 80.819,6685 *Km².—c) Densidad del ganado bovino relacionada con b:* 5.—*d) Densidad del ganado equino relacionada con b:* 3.—*e) Densidad del ganado ovino relacionada con b:* 59.—*Valor total de todos los ganados del territorio: $ c/l.* 41.967.094.

Planta Urbana	—	869	2 794	6	—	—	—	92
10 Hect. y menos.	405	597	3 818	49	3	827	252	674
11 » á 50	748	6 367	21 870	1 514	7	23 332	869	2 526
51 » » 100	628	8 059	17 710	2 595	10	28 087	2 979	2 613
101 » » 300	625	20 021	31 264	2 209	16	128 244	6 262	5 587
301 » » 500	251	13 613	14 373	466	12	123 916	5 347	1 651
501 » » 1 000	255	20 872	17 043	507	68	163 357	10 982	1 505
1 001 » » 2 500	605	78 644	45 302	1 485	122	817 729	37 521	2 362
2 501 » » 3 750	61	11 523	6 819	167	35	152 832	3 098	436
3 751 » » 5 000	306	55 976	32 607	1 113	185	882 079	16 043	741
5 001 » » 7 500	69	31 050	10 978	406	22	337 811	4 436	230
7 501 » » 10 000	208	68 844	35 638	524	150	1 108 460	17 143	696
10 001 » » 12 500	10	1 491	1 811	45	10	88 842	449	33
12 501 » » 25 000	63	46 268	20 882	799	318	660 945	4 266	679
25 001 » » 37 500	11	45 572	9 557	812	13	138 582	2 300	957
37 501 » » 50 000	6	35 729	4 329	100	64	109 569	1 106	35
50 001 » y más	3	19 150	4 742	220	27	44 465	108	43
	Totales	4 254	464 645	281 537	13 017	1 062	4 809 077	113 161	20 860
	Valores en $ c/l.	—	14 654 804	5 907 449	911 190	10 620	20 074 420	252 346	156 265

XXIV. Territorio del Rio Negro

a) Extensión total del territorio, 205.750 *Km².—b) Extensión total de los establecimientos empadronados,* 103,464,0322 *Km.².—c) Densidad del ganado bovino relacionada con b:* 2.—*d) Densidad del ganado equino relacionada con b:* 1.—*e) Densidad del ganado ovino relacionada con b:* 45.—*Valor total de todos los ganados del territorio: $ c/l.* 27.736.726.

Planta Urbana	—	184	768	59	—	130	31	95
10 Hect. y menos.	115	200	723	334	1	5 776	180	145
11 » á 50	170	1 946	2 208	123	4	12 746	956	290
51 » » 100	281	3 122	4 671	132	9	43 560	4 754	523
101 » » 300	246	4 900	7 394	445	20	76 791	6 883	374
301 » » 500	141	5 078	6 635	155	4	88 388	4 058	357
501 » » 1 000	201	10 972	9 913	288	14	139 324	3 109	81
1 001 » » 2 500	757	45 668	42 217	343	23	770 016	22 027	518
2 501 » » 3 750	322	22 536	18 097	338	24	469 314	6 853	89
3 751 » » 5 000	341	29 004	25 547	1 078	165	752 551	9 957	139
5 001 » » 7 500	231	20 070	17 736	340	60	585 517	6 378	143
7 501 » » 10 000	199	42 022	20 361	587	65	750 569	6 956	265
10 001 « » 12 500	54	16 418	6 636	49	62	249 883	1 622	145

Cuadro General de la Ganadería *(Continuación)*

Escala de extensiones de las propiedades	Número de propiedades	GANADOS						
		BOVINO	EQUINO	MULAR	ASNAL	OVINO	CAPRINO	PORCINO
		Número	Número	Número	Número	Número	Número	Número

XXIV. Territorio del Río Negro *(Continuación)*

12 501 Hect. á 25 000	62	37 610	14 171	617	65	513 391	2 409	133
25 001 » » 37 500	11	14 654	2 547	1	35	99 627	400	9
37 501 » » 50 000	4	16 339	1 478	27	3	84 499	125	26
50 001 » y mas...	6	8 736	1 372	429	—	82 762	—	—
Totales	3 141	279 459	182 474	5 345	554	4 724 844	76 698	3 332
Valores en $ c/l.	—	6 958 236	2 923 657	374 150	5 540	17 249 409	203 166	22 568

XXV. Territorio de Santa Cruz

a) Extension total del territorio, 282.750 *km.²—b) Extensión total de los establecimientos empadronados,* 52,323.3291 *km.²—c) Densidad del ganado bovino relacionada con b:* .—*d) Densidad del ganado equino relacionada con b:* .—*e) Densidad del ganado ovino relacionada con b:* 45.—*Valor total de todos los ganados del territorio: $ c/l.* 10.120.156

301 Hect. á 500	4	218	267	—	—	2 371	—	—
501 » » 1 000	6	266	1 879	—	—	—	—	—
1 001 » » 2 500	23	1 558	1 418	1	—	34 608	1	41
2 501 » » 3 750	5	381	809	1	—	9 388	—	—
3 751 » » 5 000	19	1 412	1 782	7	2	56 803	2	56
5 001 » » 7 500	14	426	831	4	—	48 164	—	1
7 501 » » 10 000	31	2 491	3 165	16	2	177 008	—	26
10 001 » » 12 500	20	2 934	2 148	6	—	99 233	5	22
12 501. » » 25 000	101	6 912	10 926	236	1	599 803	6	38
25 001 » » 37 500	8	483	1 608	12	—	128 807	—	5
37 501 » » 50 000	14	2 406	2 321	12	6	345 518	—	7
50 001 » y mas...	18	5 842	9 228	73	8	885 863	—	821
Totales	263	25 329	36 382	368	19	2 387 506	14	1 017
Valores en $ c/l.	—	608 749	668 890	25 760	190	8 807 473	37	9 057

XXVI. Territorrio de la Tierra del Fuego

a) Extensión total del territorio, 21,499 *km.²—b) Extensión total de los establecimientos empadronados,* 15.769.660 *km.²—c) Densidad del ganado bovino relacionada con b:* —.—*d) Densidad del ganado equino relacionada con b:* —.—*e) Densidad del ganado ovino relacionada con b:* 85—*Valor total de todos los ganados del territorio: $ c/l.* 5.237.754.

101 Hect. á 300	13	436	27	15	—	350	—	21
301 » » 500	2	92	7	—	—	969	—	2
3 751 » » 5 000	3	7	254	1	—	—	—	14
7 501 » » 10 000	4	291	36	2	—	10 640	—	90
12 501 » » 25 000	5	835	646	17	1	50 236	—	27
50 001 » y más	7	10 190	9 203	70	2	1 280 156	53	408
Totales	34	11 851	10 173	105	3	1 342 351	53	562
Valores en $ c/l.	—	400 643	24 510	7 350	30	4 584 519	202	4 500

Cuadro General de la Ganadería (*Conclusión*)

Escala de extensiones de las propiedades	Número de propiedades	GANADOS						
		BOVINO	EQUINO	MULAR	ASNAL	OVINO	CAPRINO	PORCINO
		Número	Número	Número	Número	Número	Número	Número
Toda la República								

a) Extensión total de la República, 2.952.551 *Km.*² — *b) Extensión total de los establecimientos empadronados*, 1,167,955,1692 *Km.*²—*c) Densidad del ganado bovino relacionada con b:* 24.—*d) Densidad del ganado equino relacionada con b:* 6.—*e) Densidad del ganado ovino relacionada con b:* 57.—*Valor total de todos los ganados de la República. $ c/l:* 1.481.282.245.

Planta Urbana	—	203 627	295 807	6 646	5 767	103 011	12 583	30 789
10 Hect. y menos.	48 323	248 891	236 330	26 441	31 905	228 463	221 527	115 306
11 » á 50	53 954	876 743	569 637	52 701	53 250	1 224 969	646 135	202 437
51 » » 100	29 626	929 377	511 398	36 359	36 710	1 392 135	424 126	159 742
101 » » 300	46 553	2 854 299	1 410 722	91 817	52 705	5 106 796	775 223	337 362
301 » » 500	12 992	1 619 865	592 578	41 556	16 838	4 064 999	313 103	119 367
501 » » 1 000	11 104	2 622 564	713 732	49 919	16 802	6 723 565	347 040	116 046
1 001 » » 2 500	10 284	4 806 864	956 235	53 214	23 273	12 855 496	533 770	107 397
2 501 » » 3 750	2 968	2 235 819	399 865	19 491	7 533	5 395 881	133 798	47 991
3 751 » » 5 000	2 052	1 500 581	337 233	18 380	5 136	5 189 471	118 583	25 408
5 001 » » 7 500	1 620	2 366 151	340 787	17 731	10 687	5 294 708	134 026	34 738
7 501 » » 10 000	1 157	1 848 534	303 011	11 897	5 433	4 951 555	92 684	19 172
10 001 » » 12 500	423	1 249 486	163 960	6 598	3 559	2 535 055	57 740	26 956
12 501 » » 25 000	781	2 951 331	399 348	17 267	9 448	6 588 944	86 790	45 051
25 001 » » 37 500	168	917 231	105 112	5 153	2 298	1 464 739	24 651	7 777
37 501 » » 50 000	65	336 625	50 387	2 673	1 243	1 039 083	15 647	4 145
50 001 » y más	104	1 148 637	145 234	7 194	2 501	3 052 884	7 660	3 907
Totales	222 174	29 116 625	7 531 376	465 037	285 088	67 211 754	3 945 086	1 403 591
Valores en $ c/l.	—	938 685 834	205 826 834	22 561 075	2 854 950	287 359 076	8 321 839	15 672 637

La ganadería argentina, por especies, calidades y valores

ESPECIES	PUROS		MESTIZOS		CRIOLLOS		TOTALES	
	Número	Valores en $	Número	Valores en $	Número	Valores en $	Número	Valores en $
I. Capital de la República								
Bovinos	361	55 233	1 379	51 023	3 014	87 406	4 754	193 662
Equinos	1 073	384 134	14 678	689 866	26 687	693 862	42 438	1 767 862
Mulares	—	—	—	—	—	—	—	—
Asnales	—	—	—	—	—	—	—	—
Ovinos	—	—	—	—	—	—	—	—
Caprinos	—	—	—	—	—	—	—	—
Porcinos	—	—	—	—	—	—	—	—
Totales	—	439 367	—	740 889	—	781 268	—	1 961 524
II. Isla de Martín García								
Bovinos	—	—	—	—	107	1 930	107	1 930
Equinos	—	—	—	—	119	2 750	119	2 750
Mulares	—	—	—	—	29	1 160	29	1 160
Asnales	—	—	—	—	—	—	—	—
Ovinos	—	—	—	—	—	—	—	—
Caprinos	—	—	—	—	—	—	—	—
Porcinos	—	—	—	—	—	—	—	—
Totales	—	—	—	—	—	5 840	—	5 840
III. Provincia de Buenos Aires								
Bovinos	649 820	99 854 179	8 806 927	333 643 454	894 488	25 940 422	10 351 225	459 438 055
Equinos	31 963	11 440 470	1 096 512	52 602 382	1 391 478	36 560 718	2 519 953	100 603 570
Mulares	—	—	—	—	14 469	578 760	14 469	578 760
Asnales	—	—	—	—	4 344	47 220	4 344	47 220
Ovinos	786 251	19 477 520	33 119 442	155 551 741	699 279	1 880 836	34 604 972	176 910 097
Caprinos	236	4 720	2 896	14 280	8 203	16 414	11 335	35 414
Porcinos	23 808	1 333 300	434 321	6 645 058	253 112	2 174 602	711 241	10 152 960
Totales	—	132 110 189	—	548 456 915	—	67 198 972	—	747 766 076
IV. Provincia de Santa Fé								
Bovinos	81 333	6 732 871	1 377 216	44 741 750	1 954 897	50 879 592	3 413 446	102 354 213
Equinos	3 574	723 410	147 559	6 180 565	762 832	17 788 392	913 965	24 692 367
Mulares	—	—	—	—	28 171	1 126 840	28 171	1 126 840
Asnales	—	—	—	—	2 256	22 650	2 256	22 650
Ovinos	25 648	518 925	623 237	1 932 057	320 521	706 183	969 406	3 157 165
Caprinos	99	1 980	2 141	10 705	33 356	67 112	35 596	79 797
Porcinos	2 642	94 621	54 887	550 585	150 933	1 035 228	208 462	1 680 434
Totales	—	8 071 807	—	53 415 662	—	71 625 997	—	133 113 466
V. Provincia de Entre Ríos								
Bovinos	79 550	6 180 604	1 778 699	50 912 482	1 287 390	27 535 790	3 145 639	84 628 876
Equinos	2 332	502 860	125 982	3 446 089	518 793	8 554 871	647 107	12 503 820
Mulares	—	—	—	—	9 321	372 840	9 321	372 840
Asnales	—	—	—	—	3 575	35 750	3 575	35 750
Ovinos	92 138	1 432 571	5 968 970	18 178 575	944 381	2 067 445	7 005 469	21 678 531
Caprinos	147	2 940	11 422	57 110	20 179	41 778	31 748	101 828
Porcinos	906	9 946	30 813	205 880	49 390	352 514	81 109	568 340
Totales	—	8 128 921	—	72 800 076	—	38 960 988	—	119 889 985

La ganadería argentina, por especies, calidades y valores (*Continuación*)

ESPECIES	PUROS		MESTIZOS		CRIOLLOS		TOTALES	
	Número	Valores en $	Número	Valores en $	Número	Valores en $	Número	Valores en $

VI. Provincia de Corrientes

Bovinos.....	36 824	2 416 290	774 787	17 755 924	3 464 284	52 920 284	4 275 895	73 092 498
Equinos.....	600	142 555	33 626	849 575	561 904	6 856 824	596 130	7 848 954
Mulares.....	—	—	—	—	14 398	503 930	14 398	503 930
Asnales.....	—	—	—	—	6 327	63 270	6 327	63 270
Ovinos.....	32 656	655 688	2 702 920	6 882 286	402 987	994 630	3 138 563	8 532 604
Caprinos.....	110	2 200	4 109	20 545	25 759	51 526	29 978	74 271
Porcinos.....	232	2 588	4 563	45 395	26 403	180 701	31 198	228 684
Totales	—	3 219 321	—	25 553 725	—	61 571 165	—	90 344 211

VII. Provincia de Córdoba

Bovinos.....	86 483	8 264 545	1 296 031	41 582 177	1 256 966	36 546 375	2 639 480	86 393 097
Equinos	5 217	1 059 490	137 854	5 799 897	854 443	18 284 257	997 514	25 143 644
Mulares.....	—	—	—	—	115 159	4 606 360	115 159	4 606 360
Asnales.....	—	—	—	—	25 899	258 990	25 899	258 990
Ovinos.....	22 070	432 641	921 465	2 855 069	1 048 575	2 268 141	1 992 110	5 555 851
Caprinos.....	407	8 140	18 484	92 425	791 940	1 579 310	810 831	1 679 875
Porcinos.....	4 097	128 597	39 469	401 121	87 477	582 946	131 043	1 112 664
Totales	—	9 893 413	—	50 730 689	—	64 126 379	—	124 750 481

VIII. Provincia de San Luis

Bovinos.....	8 736	728 865	181 463	5 406 939	388 690	8 362 097	578 889	14 497 901
Equinos	228	41 200	12 585	366 183	197 286	3 199 338	210 099	3 606 721
Mulares.....	—	—	—	—	36 096	2 528 120	36 096	2 528 120
Asnales.....	—	—	—	—	13 577	135 770	13 577	135 770
Ovinos.....	3 724	94 987	316 446	1 103 704	547 246	1 990 030	867 416	3 188 721
Caprinos.....	332	6 640	12 620	63 100	455 264	910 548	468 216	980 288
Porcinos.....	169	1 712	2 132	21 028	5 428	36 517	7 729	59 257
Totales	—	873 404	—	6 960 954	—	17 162 420	—	24 996 778

IX. Provincia de Santiago del Estero

Bovinos.....	469	69 310	26 871	963 585	601 312	11 963 498	628 652	12 996 393
Equinos	51	10 030	1 926	85 420	206 638	3 618 390	208 615	3 713 840
Mulares.....	—	—	—	—	60 616	3 030 300	60 6:2	3 030 300
Asnales.....	—	—	—	—	38 825	388 450	38 825	388 450
Ovinos.....	21	548	1 433	5 508	738 753	2 266 642	740 207	2 272 698
Caprinos.....	189	3 780	2 875	14 375	702 063	1 404 226	705 127	1 422 381
Porcinos.....	214	9 800	748	7 594	46 810	340 283	47 772	357 777
Totales	—	93 468	—	1 076 582	—	23 011 789	—	24 181 839

X. Provincia de Tucumán

Bovinos.....	681	89 285	14 877	528 800	388 253	10 933 663	403 811	11 551 748
Equinos	82	14 640	1 000	50 110	125 013	2 511 761	126 095	2 576 511
Mulares.....	—	—	—	—	37 882	1 804 100	37 882	1 894 100
Asnales.....	—	—	—	—	10 618	106 180	10 618	106 180
Ovinos.....	42	893	3 074	8 012	121 132	362 849	124 248	371 754
Caprinos.....	10	200	410	2 050	100 974	201 978	101 394	204 228
Porcinos.....	104	3 705	373	4 239	41 908	357 370	42 385	365 314
Totales	—	108 723	—	593 211	—	16 367 901	—	17 069 835

La ganadería argentina, por especies, calidades y valores (*Continuación*)

ESPECIES	PUROS		MESTIZOS		CRIOLLOS		TOTALES	
	Número	Valores en $	Número	Valores en $	Número	Valores en $	Número	Valores en $
XI. Provincia de Mendoza								
Bovinos	6 108	459 795	122 583	4 391 710	201 307	3 954 467	329 998	8 805 972
Equinos	218	32 385	7 676	331 180	123 964	2 272 490	131 858	2 636 055
Mulares	—	—	—	—	24 346	1 217 300	24 346	1 217 300
Asnales	—	—	—	—	4 014	40 140	4 014	40 140
Ovinos	1 391	26 054	24 496	72 539	264 236	796 386	290 123	894 979
Caprinos	147	2 940	12 419	62 085	192 861	385 702	205 427	450 737
Porcinos	924	32 560	8 020	78 590	16 607	127 056	25 551	238 206
Totales	—	553 734	—	4 936 114	—	8 793 541	—	14 283 389
XII. Hrovincia de San Juan								
Bovinos	443	45 055	25 026	843 773	56 448	1 121 387	81 917	2 010 215
Equinos	97	15 260	2 485	108 730	39 037	700 690	41 619	824 680
Mulares	—	—	—	—	23 494	1 174 700	23 494	1 174 700
Asnales	—	—	—	—	10 141	101 410	10 141	101 410
Ovinos	829	17 568	27 836	79 333	68 155	202 550	96 820	299 451
Caprinos	209	4 180	6 020	30 100	84 567	169 134	90 796	203 414
Porcinos	214	5 650	1 545	16 213	5 551	42 826	7 310	64 689
Totales	—	87 713	—	1 078 149	—	3 512 697	—	4 678 559
XIII. Provincia de La Rioja								
Bovinos	228	20 780	14 055	437 580	403 070	7 805 431	417 353	8 263 791
Equinos	3	490	207	12 570	61 579	1 106 777	61 789	1 119 837
Mulares	—	—	—	—	21 660	1 083 000	21 660	1 083 000
Asnales	—	—	—	—	35 104	351 040	35 104	351 040
Ovinos	339	6 625	826	2 776	131 672	407 214	132 837	416 615
Caprinos	47	940	4 597	22 985	355 167	710 334	359 811	734 259
Porcinos	11	460	167	1 908	12 762	94 472	12 940	96 840
Totales	—	29 295	—	477 819	—	11 558 268	—	12 065 382
XIV. Provincia de Catamarca								
Bovinos	939	167 050	14 910	518 231	252 309	4 867 512	268 158	5 552 793
Equinos	88	14 010	1 488	66 910	55 715	1 032 500	57 291	1 113 420
Mulares	—	—	—	—	16 552	827 600	16 552	827 600
Asnales	—	—	—	—	29 919	299 190	29 919	299 190
Ovinos	222	3 598	3 107	9 291	151 000	471 721	154 329	484 610
Caprinos	283	5 660	4 999	24 995	306 266	612 532	311 548	643 187
Porcinos	44	1 620	600	7 035	11 409	104 873	12 053	113 528
Totales	—	191 938	—	626 462	—	8 215 928	—	9 034 328
XV. Provincia de Salta								
Bovinos	1 337	183 240	18 378	662 636	540 282	14 288 970	559 997	15 134 846
Equinos	310	42 610	1 682	79 120	96 123	1 805 067	98 115	1 926 797
Mulares	—	—	—	—	19 655	955 045	19 655	955 045
Asnales	—	—	—	—	25 327	253 270	25 327	253 270
Ovinos	404	8 645	9 796	28 727	326 426	1 007 439	336 626	1 044 811
Caprinos	25	500	413	2 065	216 616	433 512	217 054	436 077
Porcinos	44	1 200	892	9 018	26 648	202 273	27 584	212 491
Totales	—	236 195	—	781 565	—	18 915 576	—	19 963 337

La ganadería argentina, por especies, calidades y valores (*Continuación*)

XVI. Provincia de Jujuy

ESPECIES	PUROS		MESTIZOS		CRIOLLOS		TOTALES	
	Número	Valores en $	Número	Valores en $	Número	Valores en $	Número	Valores en $
Bovinos	114	15 360	2 530	95 410	110 374	2 856 045	113 018	2 966 815
Equinos	42	6 840	277	12 130	30 941	581 704	31 260	600 674
Mulares	—	—	—	—	7 048	352 400	7 048	352 400
Asnales	—	—	—	—	61 407	614 070	61 407	614 070
Ovinos	378	8 640	1 670	5 356	599 919	1 706 178	601 967	1 720 174
Caprinos	114	2 280	15	75	133 529	267 058	133 658	269 413
Porcinos	15	500	259	2 772	4 664	32 966	4 938	36 238
Totales	—	33 620	—	115 743	—	6 410 421	—	6 559 784

XVII. Territorio del Chaco

Bovinos	838	59 745	18 454	663 965	245 987	6 373 663	265 279	7 097 373
Equinos	9	750	326	16 750	17 255	322 455	17 590	339 955
Mulares	—	—	—	—	1 622	81 100	1 622	81 100
Asnales	—	—	—	—	153	1 530	153	1 530
Ovinos	2	50	1 454	2 493	8 533	24 479	9 989	27 022
Caprinos	—	—	245	1 225	6 016	12 032	6 261	13 257
Porcinos	25	890	232	2 298	5 294	41 506	5 551	44 694
Totales	—	61 435	—	686 731	—	6 856 765	—	7 604 931

XVIII. Territorio del Chubut

Bovinos	4 231	438 270	125 693	4 060 475	205 071	4 104 790	334 995	8 603 535
Equinos	880	61 770	20 399	598 025	144 553	1 941 990	165 832	2 601 785
Mulares	—	—	—	—	1 647	115 290	1 647	115 290
Asnales	—	—	—	—	184	1 840	184	1 840
Ovinos	10 302	200 380	1 425 705	4 801 504	687 621	2 267 417	2 123 628	7 269 301
Caprinos	5	100	3 889	19 445	18 049	36 098	21 943	55 643
Porcinos	20	274	468	5 509	882	6 169	1 370	11 952
Totales	—	700 794	—	9 484 958	—	8 473 594	—	18 659 346

XIX. Territorio de Formosa

Bovinos	304	67 560	7 294	223 560	226 126	5 500 195	233 724	5 791 315
Equinos	520	80 000	181	7 740	15 493	248 488	16 194	336 228
Mulares	—	—	—	—	1 687	84 350	1 687	84 350
Asnales	—	—	—	—	227	2 270	227	2 270
Ovinos	—	—	1 232	3 368	21 261	61 134	22 483	64 502
Caprinos	—	—	—	—	15 890	31 780	15 890	31 780
Porcinos	—	—	2	30	1 568	13 094	1 570	13 124
Totales	—	147 560	—	234 698	—	5 941 311	—	6 323 569

XX. Territorio de los Andes

Bovinos	—	—	—	—	905	14 922	905	14 922
Equinos	2	300	—	—	119	2 150	121	2 450
Mulares	—	—	—	—	885	61 950	885	61 950
Asnales	—	—	—	—	10 871	108 710	10 871	108 710
Ovinos	—	—	3	34	54 130	199 938	54 133	199 972
Caprinos	—	—	—	—	16 049	32 098	16 049	32 098
Porcinos	—	—	—	—	23	84	23	84
Totales	—	300	—	34	—	419 852	—	420 186

La ganadería argentina, por especies, calidades y valores (*Continuación*)

ESPECIES	PUROS		MESTIZOS		CRIOLLOS		TOTALES	
	Número	Valores en $	Número	Valores en $	Número	Valores en $	Número	Valores en $
XXI. Territorio de Misiones								
Bovinos	86	12 590	753	22 770	93 522	1 723 595	94 361	1 758 955
Equinos	6	1 420	107	3 035	32 298	398 901	32 411	403 356
Mulares	—	—	—	—	4 430	154 750	4 430	154 750
Asnales	—	—	—	—	241	2 410	241	2 410
Ovinos	—	—	887	2 469	8 746	24 880	9 633	27 349
Caprinos	—	—	48	240	11 531	23 062	11 579	23 302
Porcinos	14	161	378	4 135	12 851	86 778	13 243	91 074
Totales	—	14 171	—	32 649	—	2 414 376	—	2 461 196
XXII. Territorio del Neuquen								
Bovinos	1 457	177 035	64 613	1 877 094	127 658	2 860 368	193 728	4 914 497
Equinos	62	9 820	11 712	337 805	92 921	1 373 427	104 695	1 721 052
Mulares	—	—	—	—	7 039	492 730	7 039	492 730
Asnales	—	—	—	—	441	4 410	441	4 410
Ovinos	5 416	140 087	390 599	1 376 371	276 942	1 010 590	672 957	2 527 048
Caprinos	319	6 382	15 753	78 765	154 847	309 692	170 919	394 839
Porcinos	17	112	1 101	9 709	3 630	22 076	4 748	31 897
Totales	—	333 436	—	3 679 744	—	6 073 293	—	10 086 473
XXIII. Territorio de La Pampa								
Bovinos	23 403	2 251 250	293 706	8 794 415	147 536	3 609 139	464 645	14 654 804
Equinos	1 435	220 420	51 793	1 507 920	228 309	4 179 109	281 537	5 907 449
Mulares	—	—	—	—	13 017	911 190	13 017	911 190
Asnales	—	—	—	—	1 062	10 620	1 062	10 620
Ovinos	151 116	3 640 785	4 123 863	14 522 069	534 098	1 911 566	4 809 077	20 074 420
Caprinos	44	880	8 408	42 040	104 709	209 426	113 161	252 346
Porcinos	815	7 921	6 933	63 731	13 112	84 613	20 860	156 265
Totales	—	6 121 256	—	24 930 175	—	10 915 663	—	41 967 094
XXIV. Territorio del Rio Negro								
Bovinos	966	110 535	85 706	2 540 146	193 387	4 307 555	279 459	6 958 236
Equinos	179	28 440	11 185	339 746	171 110	2 555 471	182 474	2 923 657
Mulares	—	—	—	—	5 345	374 150	5 345	374 150
Asnales	—	—	—	—	554	5 540	554	5 540
Ovinos	39 293	875 865	3 305 193	11 558 774	1 380 358	4 814 770	4 724 844	17 249 409
Caprinos	598	11 960	13 002	65 010	63 098	126 196	76 698	203 166
Porcinos	112	952	971	8 920	2 249	12 696	3 332	22 568
Totales	—	1 027 752	—	14 512 596	—	12 196 378	—	27 736 726
XXV. Territorio de Santa Cruz								
Bovinos	141	13 740	2 890	84 357	22 298	510 652	25 329	608 749
Equinos	20	4 800	6 421	193 895	29 941	470 195	36 382	668 890
Mulares	—	—	—	—	368	25 760	368	25 760
Asnales	—	—	—	—	19	190	19	190
Ovinos	6 673	206 864	1 228 781	4 637 451	1 152 112	3 963 158	2 387 566	8 807 473
Caprinos	—	—	3	15	11	22	14	37
Porcinos	18	203	60	493	939	8 361	1 017	9 057
Totales	—	225 607	—	4 916 211	—	4 978 338	—	10 120 159

La ganadería argentina, por especies, calidades y valores (*Conclusión*)

ESPECIES	PUROS		MESTIZOS		CRIOLLOS		TOTALES	
	Número	Valores en $	Número	Valores en $	Número	Valores en $	Número	Valores en $
XXVI. Territorio de la Tierra del Fuego								
Bovinos.....	45	12 390	6 205	231 919	5 601	156 334	11 851	400 643
Equinos.....	9	2 700	5 976	167 235	4 188	70 575	10 173	240 510
Mulares.....	—	—	—	—	105	7 350	105	7 350
Asnales.....	—	—	—	—	3	30	3	30
Ovinos.....	567	19 170	1 246 334	4 187 324	95 450	378 025	1 342 351	4 584 519
Caprinos.....	—	—	32	160	21	42	53	202
Porcinos.....	17	315	192	1 626	353	2 559	562	4 500
Totales	—	34 575	—	4 583 264	—	614 915	—	5 237 754
Toda la República								
Bovinos.....	984 897	128 425 577	15 060 446	521 034 175	13 071 282	289 226 082	29 116 625	938 685 834
Equinos.....	49 000	14 840 804	1 693 637	73 852 878	5 788 739	117 133 152	7 531 376	205 826 834
Mulares.....	—	—	—	—	465 037	22 561 075	465 037	22 561 075
Asnales.....	—	—	—	—	285 088	2 854 950	285 088	2 854 950
Ovinos.....	1 179 482	27 768 104	55 448 749	227 806 771	10 583 523	31 784 201	67 211 754	287 359 076
Caprinos.....	3 321	66 422	124 800	623 805	3 816 965	7 631 612	3 945 086	8 321 839
Porcinos.....	34 462	1 637 087	589 126	8 092 987	780 003	5 942 563	1 403 591	15 672 637
Totales	—	172 737 994	—	831 410 616	—	477 133 635	—	1 481 282 245

Las variaciones numéricas en el ganado argentino durante los últimos 20 años

Censo de	GANADOS						
	Bovino	Equino	Mular	Asnal	Ovino	Caprino	Porcino

I. Provincia de Buenos Aires

1881	4 754 810		2 397 787			8 084			57 838 073		7 612		155 134
1888	8 680 483		1 691 192			31 058			51 557 750		10 198		208 088
1895	7 745 896		1 675 385		6 492	+	3 781		52 630 451		11 955		248 720
1908	10 351 235		2 519 953		14 469	+	4 344		34 604 972		11 335		711 241
Δ (1908—1881)	+5 596 425	+	122 166	+	10 729				−23 233 101	+	3 723	+	556 107
Δ (1908—1888)	+1 670 752	+	828 761	−	12 215				−16 952 778	+	1 137	+	503 153
Δ (1908—1895)	+2 605 339	+	844 568	+	7 977	+	563		−18 025 479	−	620	+	462 521

II. Provincia de Santa Fé

1888	2 328 443		528 536			7 766			2 977 382		13 310		58 530
1895	2 315 007		404 356		15 884		1 861		1 988 777		17 266		82 366
1908	3 413 446		913 965		28 171		2 256		969 406		35 596		208 462
Δ (1908—1888)	+1 085 003	+	385 429	−	22 661				−2 007 976	+	22 286	+	149 932
Δ (1908—1895)	+1 098 439	+	509 609	+	12 287	+	395		−1 019 371	+	18 330	+	126 096

III. Provincia de Entre Rios

1888	4 120 068		719 510			6 518			4 901 123		15 391		23 523
1895	2 784 810		514 597		7 479		2 241		6 210 185		29 122		53 810
1908	3 145 639		647 107		9 321		3 575		7 005 469		31 748		81 109
Δ (1908—1888)	− 974 429	−	72 403	+	6 378				+2 104 346	+	16 357	+	57 586
Δ (1908—1895)	+ 360 829	+	132 510	+	1 842	+	1 334		+ 795 284	+	2 626	+	27 299

IV. Provincia de Corrientes

1888	1 841 455		268 699			13 504			611 085		16 603		10 021
1895	2 893 256		409 091		10 254		5 138		1 405 101		32 599		24 676
1908	4 275 895		596 130		14 398		6 327		3 138 563		29 978		31 198
Δ (1908—1888)	+2 434 440	+	327 431	+	7 221				+2 527 478	+	13 375	+	21 177
Δ (1908—1895)	+1 382 639	+	187 039	+	4 144	+	1 189		+1 733 462	−	2 621	+	6 522

V. Provincia de Córdoba

1888	2 110 523		403 879			47 197			2 355 030		630 264		22 253
1895	1 884 926		418 434		54 253		17 239		2 594 662		790 934		51 607
1908	2 639 480		997 514		115 159		25 899		1 992 110		810 831		131 043
Δ (1908—1888)	+ 528 957	+	593 635	+	93 861				− 362 920	+	180 657	+	108 790
Δ (1908—1895)	+ 754 554	+	579 080	+	60 906	+	8 660		− 602 552	+	19 897	+	79 436

VI. Provincia de San Luis

1888	478 904		113 554			27 769			241 827		310 491		6 844
1895	479 964		142 809		24 948		8 165		552 977		409 360		6 534
1908	578 889		210 099		36 096		13 577		867 416		468 216		7 729
Δ (1908—1888)	+ 99 985	+	96 545	+	21 904				+ 625 589	+	157 725	+	885
Δ (1908—1895)	+ 98 925	+	67 290	+	11 148	+	5 412		+ 314 439	+	58 856	+	1 195

Las variaciones numéricas en el ganado argentino durante los últimos 20 años (*Continuación*)

Censo de	Ganados						
	Bovino	Equino	Mular	Asnal	Ovino	Caprino	Porcino
VII. Provincia de Santiago del Estero							
1888	588 396	110 368	27 498		781 951	308 993	13 093
1895	591 302	111 947	20 374	19 519	423 229	333 870	38 501
1908	628 652	208 615	60 672	38 825	740 207	705 127	47 772
Δ (1908—1888)	+ 40 256	+ 98 247	+ 71 939		— 41 744	+ 396 134	+ 34 679
Δ (1908—1895)	+ 37 350	+ 96 668	+ 40 298	+ 19 306	+ 316 978	+ 371 257	+ 9 271
VIII. Provincia de Mendoza							
1888	180 009	44 849	11 184		122 298	50 847	6 552
1895	268 746	80 590	16 688	2 150	169 937	101 697	22 069
1908	329 998	131 858	24 346	4 014	290 123	205 427	25 551
Δ (1908—1888)	+ 149 989	+ 87 009	+ 17 176		+ 167 825	+ 154 580	+ 19 999
Δ (1908—1895)	+ 61 252	+ 51 268	+ 7 658	+ 1 864	+ 120 186	+ 103 730	+ 3 482
IX. Provincia de San Juan							
1888	54 539	25 848	21 154		62 672	35 347	3 625
1895	69 288	38 161	20 372	9 425	59 583	54 192	11 211
1908	81 917	41 619	23 494	10 141	96 820	90 796	7 310
Δ (1908—1888)	+ 27 378	+ 15 771	+ 12 481		+ 34 148	+ 55 449	+ 3 685
Δ (1908—1895)	+ 12 629	+ 3 458	+ 3 122	+ 716	+ 37 237	+ 36 604	— 3 901
X. Provincia de La Rioja							
1888	160 197	25 038	30 824		57 926	108 188	5 252
1895	246 750	38 803	22 732	20 893	72 812	201 135	8 887
1908	417 353	61 789	21 660	35 104	132 837	359 811	12 940
Δ (1908—1888)	+ 257 156	+ 36 751	+ 25 910		+ 74 911	+ 251 623	+ 7 688
Δ (1908—1895)	+ 170 603	+ 22 986	— 1 072	+ 14 211	+ 60 025	+ 158 676	+ 4 053
XI. Provincia de Catamarca							
1888	239 834	56 054	89 402		152 438	190 806	10 962
1895	275 515	38 241	17 208	21 607	125 430	223 205	10 723
1908	268 158	57 291	16 552	29 919	154 329	311 548	12 053
Δ (1908—1888)	+ 28 324	+ 1 237	— 42 931		+ 1 891	+ 120 742	+ 1 091
Δ (1908—1895)	— 7 357	+ 19 050	— 656	+ 8 312	+ 28 899	+ 88 343	+ 1 330
XII. Provincia de Tucumán							
1888	198 835	42 939	14 805		43 390	26 299	7 129
1895	426 869	68 944	35 750	9 231	99 114	72 642	31 272
1908	403 811	126 095	37 882	10 618	124 248	101 394	42 385
Δ (1908—1888)	+ 204 976	+ 83 156	+ 33 695		+ 80 858	+ 74 395	+ 35 256
Δ (1908—1895)	— 23 058	+ 57 151	+ 2 132	+ 1 387	+ 25 134	+ 28 752	+ 11 113
XIII. Provincia de Salta							
1888	164 944	35 174	40 197		164 414	84 567	7 194
1895	550 599	72 000	13 441	25 594	272 956	187 308	23 009
1908	559 997	98 115	19 655	25 327	336 626	217 054	27 584
Δ (1908—1888)	+ 395 053	+ 62 941	+ 4 785		+ 172 212	+ 132 487	+ 20 390
Δ (1908—1895)	+ 9 398	+ 26 115	+ 6 214	— 267	+ 63 670	+ 29 746	+ 4 575

Las variaciones numéricas en el ganado argentino durante los últimos 20 años (*Continuación*)

Censo de	Bovino	Equino	Mular	Asnal	Ovino	Caprino	Porcino
XIV. Provincia de Jujuy							
1888	89 855	22 896	46 425		617 803	77 975	2 358
1895	129 355	22 587	5 360	49 593	664 797	98 064	10 971
1908	113 018	31 260	7 048	61 407	601 967	133 658	4 938
Δ (1908—1888)	+ 23 163	+ 8 364	+ 22 030		— 15 836	+ 55 683	+ 2 580
Δ (1908—1895)	— 16 337	+ 8 673	+ 1 688	+ 11 814	— 62 830	+ 35 594	— 6 033
XV. Territorio de Misiones							
1888	41 967	17 541	417	679	4 218	3 279	3 961
1895	70 259	21 516	3 002	484	6 251	6 324	8 809
1908	94 361	32 411	4 430	241	9 633	11 579	13 243
Δ (1908—1888)	+ 52 394	+ 14 870	+ 4 013	— 438	+ 5 415	+ 8 300	+ 9 282
Δ (1908—1895)	+ 24 102	+ 10 895	+ 1 428	— 243	+ 3 382	+ 5 345	+ 4 434
XVI. Territorio de Formosa							
1888	14 403	625	40	4	143	50	437
1898	41 424	3 136	594	40	2 439	3 474	826
1908	233 724	16 194	1 687	227	22 483	15 890	1 570
Δ (1908—1888)	+ 219 321	+ 15 569	+ 1 647	+ 123	+ 22 340	+ 15 840	+ 1 133
Δ (1908—1895)	+ 192 300	+ 13 058	+ 1 093	+ 187	+ 20 044	+ 12 476	+ 744
XVII. Territorio del Chaco							
1888	17 551	1 597	315	50	3 751	500	892
1895	83 952	4 427	835	141	7 671	7 381	5 332
1908	265 279	17 590	1 622	153	9 989	6 261	5 551
Δ (1908—1888)	+ 247 728	+ 15 993	+ 1 307	+ 103	+ 6 238	+ 5 761	+ 4 659
Δ (1908—1895)	+ 181 327	+ 13 163	+ 787	+ 12	+ 2 318	— 1 120	+ 219
XVIII. Territorio de La Pampa							
1888	469 775	110 104	1 134		1 670 393	12 467	2 147
1895	530 162	229 003	3 066	420	5 295 177	87 351	3 326
1908	464 645	281 537	13 017	1 062	4 809 077	113 161	20 860
Δ (1908—1888)	— 5 130	+ 171 433	+ 12 945		+3 138 684	+ 100 694	+ 18 713
Δ (1908—1895)	— 65 517	+ 52 534	+ 9 951	+ 642	— 486 100	+ 25 810	+ 17 534
XIX. Territorio del Neuquen							
1895	173 706	57 015	4 789	138	357 429	73 642	1 486
1908	193 728	104 695	7 039	441	672 957	170 919	4 748
Δ (1908—1895)	+ 20 022	+ 47 680	+ 2 250	+ 303	+ 315 528	+ 97 277	+ 3 262
XX. Territorio del Rio Negro							
1888	77 431	16 620	24	26	287 910	715	864
1895	82 050	39 599	865	23	1 009 777	5 251	563
1908	279 459	182 474	5 345	554	4 724 844	76 698	3 332
Δ (1908—1888)	+ 202 025	+ 165 854	+ 5 321	+ 528	+4 436 904	+ 75 983	+ 2 468
Δ (1908—1895)	+ 197 409	+ 142 875	+ 4 480	+ 531	+3 715 067	+ 71 447	+ 2 969

Las variaciones numéricas en el ganado argentino durante los últimos 20 años (*Conclusión*)

CENSO DE	GANADOS						
	BOVINO	EQUINO	MULAR	ASNAL	OVINO	CAPRINO	PORCINO
XXI. Territorio del Chubut							
1895	29 944	12 907	265	—	47 306	53	1 138
1908	334 995	165 832	1 647	184	2 123 628	21 943	1 370
Δ (1908—1895)	+ 305 051	+ 152 925	+ 1 382	+ 184	+2 076 322	+ 21 890	+ 2 392
XXII. Territorio de Santa Cruz							
1895	10 551	7 858	8	—	369 264	46	7
1908	25 329	36 382	368	19	2 387 566	14	1 017
Δ (1908—1895)	+ 14 778	+ 28 524	+ 360	+ 19	+2 018 302	— 32	+ 1 010
XXIII. Territorio de la Tierra del Fuego							
1888	148	9	—	—	282	10	33
1895	796	263	62	—	7 165	264	53
1908	11 851	10 173	105	3	1 342 351	53	562
Δ (1908—1888)	+ 11 703	+ 10 164	—	—	+1 342 069	+ 43	+ 529
Δ (1908—1895)	+ 11 055	+ 9 910	+ 43	+ 3	+1 335 186	— 211	+ 509
XXIV. Territorio de Los Andes							
1908	905	121	885	10 871	54 133	16 049	23
TODA LA REPÚBLICA							
1888	21 963 930	4 262 917	430 940		66 701 097	1 969 765	403 203
1895	21 701 526	4 445 859	285 497	197 872	74 379 562	2 748 860	652 766
1908	29 116 625	7 531 376	465 037	285 088	67 211 754	3 945 086	1 403 591
Δ (1908—1888)	+7 152 695	+3 268 459	+ 319 185		510 657	+1 975 321	+1 000 388
Δ (1908—1895)	+7 415 099	+3 085 517	+ 179 540	+ 87 216	— 7 167 808	+1 196 226	+ 750 825

Ganado Bovino en General

TERNEROS	TERNERAS	TOROS	NOVILLOS	VACAS DE CRÍA	VACAS LECHERAS	BUEYES DE TRABAJO	TOTALES
—	—	—	—	—	—	—	—
Puros con pedigree	Puros con pedigree	Puros con pedigree	Puros con pedigree	Puros con pedigree	Puros con pedigree	Puros con pedigree	Puros por pedigree
—	—	—	—	—	—	—	—
Puros por cruzamiento	Puros por cruzamiento	Puros por cruzamiento	Puros por cruzamiento	Puros por cruzamiento	Puros por cruzamiento	Puros por cruzamiento	Puros por cruzamiento
—	—	—	—	—	—	—	—
Mestizos	Mestizos	Mestizos	Mestizos	Mestizos	Mestizos	Mestizos	Mestizos
—	—	—	—	—	—	—	—
Criollos	Criollos	Criollos	Criollos	Criollos	Criollos	Criollos	Criollos

I. Capital de la República

3	—	153	—	6	27	—	189
40	44	29	—	4	44	11	172
316	257	50	9	65	603	79	1 379
618	448	33	17	233	837	828	3 014
977	749	265	26	308	1 511	918	4 754

II. Isla de Martín García

—	—	—	—	—	—	—	—
—	—	—	—	—	—	—	—
—	—	—	—	—	—	—	—
22	38	1	—	40	6	—	107
22	38	1	—	40	6	—	107

III. Provincia de Buenos Aires

1. Partido de Alsina (Adolfo)

125	111	16	74	143	39	—	508
62	77	114	4	123	36	—	416
4 993	4 010	401	3 312	16 928	2 311	34	31 989
794	553	118	751	1 723	854	1 932	6 725
5 974	4 751	649	4 141	18 917	3 240	1 966	39 638

2. Partido de Alvarado (General)

252	152	32	72	994	13	—	1 515
256	320	182	557	760	71	—	2 146
6 518	6 446	268	12 699	18 530	1 365	297	46 123
1 360	1 422	9	1 526	9 039	180	1	13 537
8 386	8 340	491	14 854	29 323	1 629	298	63 321

3. Partido de Alvear (General)

3	—	93	—	36	1	—	133
533	439	597	259	1 773	27	—	3 628
17 669	16 195	1 642	37 018	92 281	3 131	919	168 855
163	146	19	76	220	65	1 284	1 973
18 368	16 780	2 351	37 353	94 310	3 224	2 203	174 589

4. Partido de Arenales (General)

15	50	40	3	43	—	—	151
112	139	72	498	944	25	—	1 790
2 280	4 092	275	10 807	7 435	492	477	25 858
745	578	119	2 199	1 248	148	5 993	11 030
3 152	4 859	506	13 507	9 670	665	6 470	38 829

Ganado Bovino en General (*Continuación*)

TERNEROS	TERNERAS	TOROS	NOVILLOS	VACAS DE CRÍA	VACAS LECHERAS	BUEYES DE TRABAJO	TOTALES
—	—	—	—	—	—	—	—
Puros con pedigree	Puros con pedigree	Puros con pedigree	Puros con pedigree	Puros con pedigree	Puros con pedigree	Puros con pedigree	Puros por pedigree
—	—	—	—	—	—	—	—
Puros por cruzamiento	Puros por cruzamiento	Puros por cruzamiento	Puros por cruzamiento	Puros por cruzamiento	Puros por cruzamiento	Puros por cruzamiento	Puros por cruzamiento
—	—	—	—	—	—	—	—
Mestizos	Mestizos	Mestizos	Mestizos	Mestizos	Mestizos	Mestizos	Mestizos
—	—	—	—	—	—	—	—
Criollos	Criollos	Criollos	Criollos	Criollos	Criollos	Criollos	Criollos

III. Provincia de Buenos Aires

5. Partido de Avellaneda

—	—	—	—	4	1	—	5
—	1	—	—	—	1	—	2
234	203	23	78	178	344	97	1 157
241	241	5	55	216	279	187	1 224
475	445	28	133	398	625	284	2 388

6. Partido de Ayacucho

154	120	305	—	526	30	—	1 135
2 326	2 427	1 623	1 057	6 896	983	—	15 312
31 710	34 992	3 436	47 469	135 607	6 613	415	260 242
1 212	1 225	102	1 457	3 045	422	16	7 479
35 402	38 764	5 466	49 983	146 074	8 048	431	284 168

7. Partido del Azul

204	162	469	152	683	55	—	1 725
3 850	2 883	1 264	2 527	12 797	444	—	23 765
36 871	32 655	1 874	64 503	128 393	17 935	417	282 648
546	421	28	667	2 594	97	157	4 510
41 471	36 121	3 635	67 849	144 467	18 531	574	312 648

8. Partido de Bahía Blanca

16	—	64	—	50	6	3	139
206	478	137	862	2 033	292	1	4 009
6 685	3 642	184	6 948	17 645	4 873	332	40 309
496	684	6	1 429	2 083	393	32	5 123
7 403	4 804	391	9 239	21 811	5 564	368	49 580

9. Partido de Balcarce

199	273	232	100	507	22	—	1 333
2 381	1 874	1 465	732	6 060	349	70	12 931
19 754	18 609	2 392	35 518	86 599	4 353	103	167 328
221	189	11	166	777	203	60	1 627
22 555	20 945	4 100	36 516	93 943	4 927	233	183 219

10. Partido de Baradero

60	41	36	—	99	5	—	241
475	306	186	703	968	517	50	3 205
6 559	3 075	317	11 844	9 256	3 405	972	35 428
918	426	70	341	685	757	2 478	5 675
8 012	3 848	609	12 888	11 008	4 684	3 500	44 549

Ganado Bovino en General (*Continuación*)

TERNEROS	TERNERAS	TOROS	NOVILLOS	VACAS DE CRÍA	VACAS LECHERAS	BUEYES DE TRABAJO	TOTALES
—	—	—	—	—	—	—	—
Puros con pedigree	Puros con pedigree	Puros con pedigree	Puros con pedigree	Puros con pedigree	Puros con pedigree	Puros con pedigree	Puros por pedigree
—	—	—	—	—	—	—	—
Puros por cruzamiento	Puros por cruzamiento	Puros por cruzamiento	Puros por cruzamiento	Puros por cruzamiento	Puros por cruzamiento	Puros por cruzamiento	Puros por cruzamiento
—	—	—	—	—	—	—	—
Mestizos	Mestizos	Mestizos	Mestizos	Mestizos	Mestizos	Mestizos	Mestizos
—	—	—	—	—	—	—	—
Criollos	Criollos	Criollos	Criollos	Criollos	Criollos	Criollos	Criollos

III. Provincia de Buenos Aires

11. Partido de Belgrano (General)

75	59	160	2	262	10	—	568
272	260	767	281	504	328	—	2 412
13 018	13 236	2 115	21 755	29 696	7 670	193	87 683
209	158	14	667	638	85	100	1 871
13 574	13 713	3 056	22 705	31 100	8 093	293	92 534

12. Partido de Bolívar

365	311	106	255	1 236	29	—	2 302
397	490	912	510	3 340	367	114	6 130
44 027	26 408	1 952	37 928	115 027	6 165	4 279	235 786
7 039	1 503	179	2 399	3 739	1 249	8 121	24 229
51 828	28 712	3 149	41 092	123 342	7 810	12 514	268 447

13. Partido de Bragado

345	346	114	320	1 054	16	58	2 253
3 252	1 308	789	769	4 641	342	153	11 254
31 141	15 847	1 169	24 635	41 064	8 895	4 845	127 596
9 357	1 885	230	2 492	3 533	1 836	12 753	32 086
44 095	19 386	2 302	28 216	50 292	11 089	17 809	173 189

14. Partido de Brandzen

114	99	81	—	378	180	—	852
457	295	185	40	793	568	—	2 338
9 792	11 323	375	7 996	15 256	19 384	609	64 735
274	169	1	12	85	205	—	746
10 637	11 886	642	8 048	16 512	20 337	609	68 671

15. Partido de Brown (Almirante)

13	12	57	—	52	—	—	134
67	46	47	7	41	79	—	287
1 838	1 303	54	794	788	2 820	5	7 002
72	55	2	15	20	60	22	246
1 990	1 416	160	216	901	2 959	27	7 669

16. Partido de Campana

3	2	11	—	5	18	—	39
118	49	31	19	157	106	—	480
2 249	1 588	122	4 097	3 277	2 436	350	14 119
211	177	22	175	388	203	1 168	2 344
2 581	1 816	186	4 291	3 827	2 763	1 518	16 932

Ganado Bovino en General (*Continuación*)

TERNEROS	TERNERAS	TOROS	NOVILLOS	VACAS DE CRÍA	VACAS LECHERAS	BUEYES DE TRABAJO	TOTALES
—	—	—	—	—	—	—	—
Puros con pedigree	Puros con pedigree	Puros con pedigree	Puros con pedigree	Puros con pedigree	Puros con pedigree	Puros con pedigree	Puros por pedigree
—	—	—	—	—	—	—	—
Puros por cruzamiento	Puros por cruzamiento	Puros por cruzamiento	Puros por cruzamiento	Puros por cruzamiento	Puros por cruzamiento	Puros por cruzamiento	Puros por cruzamiento
—	—	—	—	—	—	—	—
Mestizos	Mestizos	Mestizos	Mestizos	Mestizos	Mestizos	Mestizos	Mestizos
—	—	—	—	—	—	—	—
Criollos	Criollos	Criollos	Criollos	Criollos	Criollos	Criollos	Criollos

III. Provincia de Buenos Aires

17. Partido de Cañuelas

272	626	131	925	412	150	12	2 528
430	956	120	119	1 454	483	—	3 572
8 268	5 498	479	18 173	13 315	12 575	69	58 377
279	259	20	285	296	364	8	1 511
9 249	7 349	750	19 502	15 477	13 572	89	65 988

18. Partido de Cármen de Areco

15	17	42	—	37	—	—	111
839	111	110	108	1 195	61	—	2 424
7 841	3 552	642	11 838	15 685	1 987	508	42 053
312	329	28	378	1 013	339	2 476	4 875
9 007	4 009	822	12 324	17 930	2 387	2 984	49 463

19. Partido de Casares (Cárlos)

336	226	87	20	425	511	38	1 643
1 231	1 001	876	2 163	8 981	559	200	15 011
12 674	10 747	548	22 864	37 349	5 636	1 948	91 766
2 451	1 322	52	1 384	2 757	406	5 745	14 117
16 692	13 296	1 563	26 431	49 512	7 112	7 931	122 537

20. Partido de Castelli

57	50	145	—	232	10	—	494
325	506	408	11	1 958	2 093	—	5 301
10 651	7 833	396	18 590	22 324	5 903	110	65 807
75	60	3	162	339	93	19	751
11 108	8 449	952	18 763	24 853	8 099	129	72 353

21. Partido de Colón

15	20	47	—	65	—	—	147
105	125	529	2 715	5 025	69	10	8 578
3 937	3 216	95	8 752	12 218	656	485	29 359
128	121	28	111	258	418	3 534	4 598
4 185	3 482	699	11 578	17 566	1 143	4 029	42 682

22. Partido de Chacabuco

310	248	176	—	1 061	1	12	1 808
3 607	2 845	683	3 370	10 965	1 829	135	23 434
9 078	9 902	642	20 346	28 750	6 424	4 849	79 991
626	433	81	541	1 340	587	6 581	10 189
13 621	13 428	1 582	24 257	42 116	8 841	11 577	115 422

Ganado Bovino en General (*Continuación*)

TERNEROS	TERNERAS	TOROS	NOVILLOS	VACAS DE CRÍA	VACAS LECHERAS	BUEYES DE TRABAJO	TOTALES
—	—	—	—	—	—	—	—
Puros con pedigree	Puros con pedigree	Puros con pedigree	Puros con pedigree	Puros con pedigree	Puros con pedigree	Puros con pedigree	Puros por pedigree
—	—	—	—	—	—	—	—
Puros por cruzamiento	Puros por cruzamiento	Puros por cruzamiento	Puros por cruzamiento	Puros por cruzamiento	Puros por cruzamiento	Puros por cruzamiento	Puros por cruzamiento
—	—	—	—	—	—	—	—
Mestizos	Mestizos	Mestizos	Mestizos	Mestizos	Mestizos	Mestizos	Mestizos
—	—	—	—	—	—	—	—
Criollos	Criollos	Criollos	Criollos	Criollos	Criollos	Criollos	Criollos
315	334	618	—	3 009	60	—	4 336
1 427	1 536	1 065	240	7 048	1 138	—	12 454
24 091	24 158	2 160	35 359	82 652	31 317	85	199 822
322	337	8	760	1 551	537	399	3 914
26 155	26 365	3 851	36 359	94 260	33 052	484	220 526

III. Provincia de Buenos Aires

23. Partido de Chascomús

111	86	81	—	80	110	14	482
227	235	134	180	716	129	146	1 767
5 949	4 830	566	13 484	10 624	3 447	2 207	41 107
2 913	2 886	360	4 401	4 581	1 896	18 466	35 503
9 200	8 037	1 141	18 065	16 001	5 582	20 833	78 859

24. Partido de Chivilcoy

18	11	38	—	47	1	—	115
316	249	81	556	1 635	1 137	—	3 974
4 925	4 424	1 039	10 107	28 248	3 203	35	51 981
600	528	90	505	1 973	317	191	4 204
5 859	5 212	1 248	11 168	31 903	4 658	226	60 274

25. Partido de Dolores

47	48	30	66	123	35	—	349
1 176	1 169	186	474	1 583	99	—	4 687
9 441	9 362	684	16 906	40 280	2 586	281	79 540
1 148	976	81	1 369	5 229	720	285	9 808
11 812	11 555	981	18 815	47 215	3 440	566	94 394

26. Partido de Dorrego (Coronel)

212	166	43	100	262	169	18	970
480	256	130	157	829	479	14	2 345
1 727	2 059	134	2 798	4 101	1 394	899	13 112
1 049	776	148	779	1 071	788	705	5 316
3 468	3 257	455	3 834	6 263	2 830	1 636	21 743

27. Partido de Exaltación de la Cruz

143	166	206	101	529	18	—	1 163
634	660	838	120	1 589	64	—	3 905
26 841	26 338	1 501	39 065	74 854	3 454	1 308	173 361
708	676	347	1 541	2 681	500	2 090	8 543
28 326	27 840	2 892	40 827	79 653	4 036	3 398	186 972

28. Partido de Cuaminí

DEIE Nº
A:
CAUCE E: .....

Ganado Bovino en General (*Continuación*)

TERNEROS	TERNERAS	TOROS	NOVILLOS	VACAS DE CRÍA	VACAS LECHERAS	BUEYES DE TRABAJO	TOTALES
—	—	—	—	—	—	—	—
Puros con pedigree	Puros con pedigree	Puros con pedigree	Puros con pedigree	Puros con pedigree	Puros con pedigree	Puros con pedigree	Puros por pedigree
—	—	—	—	—	—	—	—
Puros por cruzamiento	Puros por cruzamiento	Puros por cruzamiento	Puros por cruzamiento	Puros por cruzamiento	Puros por cruzamiento	Puros por cruzamiento	Puros por cruzamiento
—	—	—	—	—	—	—	—
Mestizos	Mestizos	Mestizos	Mestizos	Mestizos	Mestizos	Mestizos	Mestizos
—	—	—	—	—	—	—	—
Criollos	Criollos	Criollos	Criollos	Criollos	Criollos	Criollos	Criollos
43	48	66	300	437	—	—	894
169	175	133	706	400	48	—	1 631
7 914	7 070	633	23 696	36 081	2 255	55	77 704
416	392	114	415	1 189	93	2	2 621
8 542	7 685	946	25 117	38 107	2 396	57	82 850

III. Provincia de Buenos Aires

29. Partido de Guido (General)

579	462	232	867	1 233	231	—	3 604
4 363	3 360	1 210	5 590	13 048	679	—	28 250
42 290	38 822	2 578	59 940	129 349	6 670	387	280 036
5 148	5 194	90	1 546	10 089	625	277	22 969
52 380	47 838	4 110	67 943	153 719	8 205	664	334 859

30. Partido de Juarez

15	17	40	—	51	—	—	123
1 268	1 086	296	807	1 895	1 311	77	6 740
12 080	12 005	1 077	15 362	37 666	3 658	1 976	83 824
2 119	1 171	204	3 819	2 941	944	14 208	25 406
15 482	14 279	1 617	19 988	42 553	5 913	16 261	116 093

31. Partido de Junin

269	288	102	785	6 246	272	—	7 962
7 876	1 202	679	1 452	2 314	75	8	13 606
21 123	21 747	1 102	56 897	77 051	3 642	192	181 754
952	497	22	509	2 119	337	25	4 461
30 220	23 734	1 905	59 643	87 730	4 326	225	207 783

32. Partido de La Madrid (General)

110	117	157	—	486	3	—	873
269	273	107	—	89	197	—	935
6 484	5 810	390	7 552	7 222	13 297	68	40 823
2 420	2 180	65	258	1 082	2 330	155	8 490
9 283	8 380	719	7 810	8 879	15 827	223	51 121

33. Partido de La Plata

20	24	205	3	131	—	—	383
1 194	1 080	398	837	3 274	142	—	6 925
20 649	21 550	1 074	15 393	66 849	3 593	30	129 138
576	386	3	313	995	82	40	2 395
22 439	23 040	1 680	16 546	71 249	3 817	70	138 841

34. Partido de Laprida

Ganado Bovino en General (*Continuación*)

TERNEROS	TERNERAS	TOROS	NOVILLOS	VACAS DE CRÍA	VACAS LECHERAS	BUEYES DE TRABAJO	TOTALES
—	—	—	—	—	—	—	—
Puros con pedigree	Puros con pedigree	Puros con pedigree	Puros con pedigree	Puros con pedigree	Puros con pedigree	Puros con pedigree	Puros por pedigree
—	—	—	—	—	—	—	—
Puros por cruzamiento	Puros por cruzamiento	Puros por cruzamiento	Puros por cruzamiento	Puros por cruzamiento	Puros por cruzamiento	Puros por cruzamiento	Puros por cruzamiento
—	—	—	—	—	—	—	—
Mestizos	Mestizos	Mestizos	Mestizos	Mestizos	Mestizos	Mestizos	Mestizos
—	—	—	—	—	—	—	—
Criollos	Criollos	Criollos	Criollos	Criollos	Criollos	Criollos	Criollos

III. Provincia de Buenos Aires

35. Partido de Las Conchas

—	—	12	—	9	—	—	21
83	102	58	—	665	12	—	920
684	517	16	3 119	2 080	865	92	7 373
64	63	16	7	41	141	32	364
831	682	102	3 126	2 795	1 018	124	8 678

36. Partido de Las Flores

26	11	53	—	153	2	—	245
375	359	217	262	1 149	52	—	2 414
14 671	12 959	808	26 541	53 157	6 796	81	115 013
1 225	1 291	169	3 507	2 632	483	23	9 330
16 297	14 620	1 247	30 310	57 091	7 333	104	127 002

37. Partido de Las Heras (General)

30	102	53	1	32	81	—	299
303	212	86	163	434	230	—	1 428
6 286	9 223	350	7 926	8 751	13 870	205	46 611
69	61	11	71	116	125	33	486
6 688	9 598	500	8 161	9 333	14 306	238	48 824

38. Partido de Las Sierras

10	12	14	6	49	10	—	101
159	134	15	152	474	71	—	945
2 836	3 172	280	3 862	10 500	1 884	46	22 580
617	492	36	1 441	3 800	276	248	6 910
3 622	3 810	345	5 461	14 763	2 241	494	30 536

39. Partido de Lavalle (General)

—	—	15	—	—	—	—	15
187	187	644	—	118	—	—	1 136
9 332	9 275	586	22 092	31 439	1 130	26	73 880
584	550	106	405	1 595	429	4	3 673
10 103	10 012	1 351	22 497	33 152	1 559	30	78 704

40. Partido de Lincoln

156	164	470	37	326	76	30	1 259
3 579	3 515	2 381	5 012	11 689	269	172	26 617
30 460	28 106	1 654	70 090	131 891	7 620	5 607	275 428
5 427	2 938	242	4 201	7 907	2 288	25 537	48 540
39 622	34 723	4 747	79 340	151 813	10 253	31 346	351 844

Ganado Bovino en General (*Continuación*)

TERNEROS	TERNERAS	TOROS	NOVILLOS	VACAS DE CRÍA	VACAS LECHERAS	BUEYES DE TRABAJO	TOTALES
—	—	—	—	—	—	—	—
Puros con pedigree	Puros con pedigree	Puros con pedigree	Puros con pedigree	Puros con pedigree	Puros con pedigree	Puros con pedigree	Puros con pedigree
—	—	—	—	—	—	—	—
Puros por cruzamiento	Puros por cruzamiento	Puros por cruzamiento	Puros por cruzamiento	Puros por cruzamiento	Puros por cruzamiento	Puros por cruzamiento	Puros por cruzamiento
—	—	—	—	—	—	—	—
Mestizos	Mestizos	Mestizos	Mestizos	Mestizos	Mestizos	Mestizos	Mestizos
—	—	—	—	—	—	—	—
Criollos	Criollos	Criollos	Criollos	Criollos	Criollos	Criollos	Criollos

III. Provincia de Buenos Aires

41. Partido de Lobería

275	283	127	1 004	1 938	—	1	3 628
703	657	919	3 369	4 625	201	—	10 474
27 189	26 166	1 517	56 669	109 979	7 388	437	229 345
1 768	1 787	22	1 669	5 781	1 486	76	12 589
29 935	28 893	2 585	62 711	122 323	9 075	514	256 036

42. Partido de Lobos

60	35	71	10	366	5	40	587
1 004	981	228	601	1 731	1 011	12	5 568
13 538	13 424	934	19 327	19 602	12 450	1 990	81 265
1 340	1 096	77	922	1 284	1 280	1 355	7 354
15 942	15 536	1 310	20 860	22 983	14 746	3 397	94 774

43. Partido de Lomas de Zamora

44	43	13	6	131	40	3	280
167	299	129	—	31	198	—	824
619	537	119	2 569	719	1 652	260	6 475
125	121	14	19	54	269	137	739
955	1 000	275	2 594	935	2 159	400	8 318

44. Partido de Lopez (Vicente)

24	36	22	—	87	31	—	200
—	—	1	—	1	2	—	4
94	43	11	15	28	116	84	391
35	52	10	5	25	83	760	970
153	131	44	20	141	232	844	1 565

45. Partido de Luján

132	121	123	—	228	21	—	625
330	280	224	5 204	2 073	314	50	8 475
2 556	2 791	229	10 783	5 342	4 120	1 330	27 151
328	219	51	269	883	344	4 095	6 189
3 346	3 411	627	16 256	8 526	4 799	5 475	42 440

46. Partido de Magdalena

177	171	130	50	644	2	—	1 174
3 828	4 443	729	3 326	13 268	976	—	26 570
19 943	20 469	869	26 441	52 298	21 534	44	141 598
759	747	45	308	1 582	988	10	4 439
24 707	25 830	1 773	30 125	67 792	23 500	54	173 781

Ganado Bovino en General (*Continuación*)

TERNEROS	TERNERAS	TOROS	NOVILLOS	VACAS DE CRÍA	VACAS LECHERAS	BUEYES DE TRABAJO	TOTALES
—	—	—	—	—	—	—	—
Puros con pedigree	Puros con pedigree	Puros con pedigree	Puros con pedigree	Puros con pedigree	Puros con pedigree	Puros con pedigree	Puros con pedigree
—	—	—	—	—	—	—	—
Puros por cruzamiento	Puros por cruzamiento	Puros por cruzamiento	Puros por cruzamiento	Puros por cruzamiento	Puros por cruzamiento	Puros por cruzamiento	Puros por cruzamiento
—	—	—	—	—	—	—	—
Mestizos	Mestizos	Mestizos	Mestizos	Mestizos	Mestizos	Mestizos	Mestizos
—	—	—	—	—	—	—	—
Criollos	Criollos	Criollos	Criollos	Criollos	Criollos	Criollos	Criollos

III. Provincia de Buenos Aires

47. Partido de Maipú

136	123	153	—	333	—	—	745
705	848	708	—	1 154	9	—	3 424
9 514	9 651	539	17 569	52 463	3 564	110	93 410
301	268	5	293	1 253	94	102	2 316
10 656	10 890	1 405	17 862	55 203	3 667	212	99 895

48. Partido de Mar Chiquita

57	51	131	10	219	7	—	475
208	183	647	275	1 018	22	12	2 365
8 127	9 528	2 074	19 124	55 196	5 413	136	99 598
188	164	1	210	467	27	16	1 073
8 580	9 926	2 853	19 619	56 900	5 469	164	103 511

49. Partido de Matanzas

42	25	65	—	190	—	34	356
194	143	292	—	734	108	—	1 471
2 379	2 071	83	6 904	5 318	3 717	369	20 841
128	34	7	11	34	87	302	603
2 743	2 273	447	6 915	6 276	3 912	705	23 271

50. Partido de Mercedes

27	27	80	—	140	4	10	288
387	302	101	526	1 489	326	—	3 131
3 255	3 575	1 300	7 399	13 230	4 600	660	34 019
560	462	40	327	781	539	1 054	3 763
4 229	4 366	1 521	8 252	15 640	5 469	1 724	41 201

51. Partido de Merlo

26	5	10	—	22	—	—	63
120	177	69	111	216	502	—	1 195
1 836	843	97	2 102	4 728	4 180	266	14 052
191	104	7	23	125	275	261	986
2 173	1 129	183	2 236	5 091	4 957	527	16 296

52. Partido de Mitre (Bartolomé)

228	313	40	3 626	492	35	—	4 734
184	134	77	454	2 146	393	5	3 393
7 262	5 841	475	10 788	28 730	2 176	340	55 612
721	395	57	401	1 526	589	5 141	8 830
8 395	6 683	649	15 269	32 894	3 193	5 486	72 569

Ganado Bovino en General (*Continuación*)

TERNEROS	TERNERAS	TOROS	NOVILLOS	VACAS DE CRÍA	VACAS LECHERAS	BUEYES DE TRABAJO	TOTALES
—	—	—	—	—	—	—	—
Puros con pedigree	Puros con pedigree	Puros con pedigree	Puros con pedigree	Puros con pedigree	Puros con pedigree	Puros con pedigree	Puros con pedigree
—	—	—	—	—	—	—	—
Puros por cruzamiento	Puros por cruzamiento	Puros por cruzamiento	Puros por cruzamiento	Puros por cruzamiento	Puros por cruzamiento	Puros por cruzamiento	Puros por cruzamiento
—	—	—	—	—	—	—	—
Mestizos	Mestizos	Mestizos	Mestizos	Mestizos	Mestizos	Mestizos	Mestizos
—	—	—	—	—	—	—	—
Criollos	Criollos	Criollos	Criollos	Criollos	Criollos	Criollos	Criollos

III. Provincia de Buenos Aires

53. Partido de Monte

24	23	65	—	72	—	—	184
641	794	333	422	1 405	110	10	3 715
6 035	6 417	574	21 107	37 140	9 344	66	80 683
89	94	6	75	204	95	258	821
6 789	7 328	978	21 604	38 821	9 549	334	85 403

54. Partido de Moreno

—	2	20	—	—	—	—	22
343	450	31	—	231	505	130	1 690
3 023	3 691	78	568	965	7 340	233	15 898
280	226	10	97	165	102	254	1 134
3 646	4 369	139	665	1 361	7 947	617	18 744

55. Partido de Morón

32	23	49	—	104	14	4	226
21	41	14	3	210	104	5	398
1 148	1 101	54	79	850	2 071	241	5 544
519	188	13	37	154	395	558	1 864
1 720	1 353	130	119	1 318	2 584	808	8 032

56. Partido de Navarro

23	20	51	—	50	7	—	151
340	271	195	75	762	348	2	1 993
11 250	11 900	531	21 377	34 746	11 696	1 645	93 145
1 713	798	48	3 671	2 123	601	1 404	10 358
13 326	12 989	825	25 123	37 681	12 652	3 051	105 647

57. Partido de Necochea

98	111	112	—	282	2	—	605
1 575	1 225	803	1 344	5 541	224	70	10 782
24 307	25 121	2 334	49 835	139 113	4 438	296	245 444
2 114	2 192	60	3 341	8 943	746	330	17 726
28 094	28 649	3 309	54 520	153 879	5 410	696	274 557

58. Partido de Nueve de Julio

15	15	149	—	23	2	—	204
1 125	901	367	288	2 343	1 045	334	6 403
18 394	17 608	1 339	35 086	60 636	8 296	5 828	147 187
4 987	2 997	367	3 434	8 982	1 366	15 631	37 764
24 521	21 521	2 222	38 808	71 984	10 709	21 793	191 558

Ganado Bovino en General (*Continuación*)

TERNEROS	TERNERAS	TOROS	NOVILLOS	VACAS DE CRÍA	VACAS LECHERAS	BUEYES DE TRABAJO	TOTALES
—	—	—	—	—	—	—	—
Puros con pedigree	Puros con pedigree	Puros con pedigree	Puros con pedigree	Puros con pedigree	Puros con pedigree	Puros con pedigree	Puros con pedigree
—	—	—	—	—	—	—	—
Puros por cruzamiento	Puros por cruzamiento	Puros por cruzamiento	Puros por cruzamiento	Puros por cruzamiento	Puros por cruzamiento	Puros por cruzamiento	Puros por cruzamiento
—	—	—	—	—	—	—	—
Mestizos	Mestizos	Mestizos	Mestizos	Mestizos	Mestizos	Mestizos	Mestizos
—	—	—	—	—	—	—	—
Criollos	Criollos	Criollos	Criollos	Criollos	Criollos	Criollos	Criollos

III. Provincia de Buenos Aires

59. Partido de Olavarría

60	62	319	—	199	205	—	845
901	938	1 816	7 038	13 127	784	2	24 606
55 838	46 680	1 968	78 745	179 348	10 858	119	373 556
820	973	56	1 596	5 175	572	319	9 511
57 619	48 653	4 159	87 379	197 849	12 419	440	408 518

60. Partido de Patagones

25	25	36	—	89	17	—	192
55	58	167	—	395	—	—	675
2 478	2 330	94	1 864	8 786	878	190	16 620
1 823	1 839	139	1 427	4 326	724	65	10 343
4 381	4 252	436	3 291	13 596	1 619	255	27 830

61. Partido de Paz (General)

—	2	30	—	—	—	—	32
354	395	140	516	1 096	472	—	2 973
9 579	8 741	614	13 507	15 055	13 692	10	61 198
127	111	3	64	124	75	—	504
10 060	9 249	787	14 087	16 275	14 239	10	64 707

62. Partido de Paz (Marcos)

—	—	43	—	4	4	—	51
140	178	24	50	242	70	—	704
3 287	3 141	158	8 695	3 445	4 363	154	23 243
49	34	2	30	110	62	165	452
3 476	3 353	227	8 775	3 801	4 499	319	24 450

63. Partido de Pehuajó

669	634	179	1 195	3 624	108	120	6 529
1 306	687	595	1 011	2 282	323	37	6 241
28 636	25 601	1 583	43 202	68 189	6 225	5 125	178 561
2 109	1 821	232	2 553	7 889	1 515	9 733	25 852
32 720	28 743	2 589	47 961	81 934	8 171	15 015	217 183

64. Partido de Pellegrini (Cárlos)

25	26	71	10	70	38	—	240
323	332	281	100	781	63	20	1 900
5 748	5 401	281	13 275	19 117	1 363	667	45 852
1 436	964	117	2 070	2 820	1 075	4 754	13 236
7 532	6 723	750	15 455	22 788	2 539	5 441	61 228

Ganado Bovino en General (*Continuación*)

TERNEROS	TERNERAS	TOROS	NOVILLOS	VACAS DE CRÍA	VACAS LECHERAS	BUEYES DE TRABAJO	TOTALES
—	—	—	—	—	—	—	—
Puros con pedigree	Puros con pedigree	Puros con pedigree	Puros con pedigree	Puros con pedigree	Puros con pedigree	Puros con pedigree	Puros con pedigree
—	—	—	—	—	—	—	—
Puros por cruzamiento	Puros por cruzamiento	Puros por cruzamiento	Puros por cruzamiento	Puros por cruzamiento	Puros por cruzamiento	Puros por cruzamiento	Puros por cruzamiento
—	—	—	—	—	—	—	—
Mestizos	Mestizos	Mestizos	Mestizos	Mestizos	Mestizos	Mestizos	Mestizos
—	—	—	—	—	—	—	—
Criollos	Criollos	Criollos	Criollos	Criollos	Criollos	Criollos	Criollos

III. Provincia de Buenos Aires

65. Partido de Pergamino

96	63	226	1 817	161	63	—	2 426
1 778	1 560	328	1 996	6 695	535	220	13 112
9 614	9 054	638	26 339	36 281	7 165	1 937	91 028
595	452	63	771	1 168	634	11 012	14 695
12 083	11 129	1 255	30 923	44 305	8 397	13 169	121 261

66. Partido de Pila

41	41	52	7	100	8	—	249
333	470	609	155	1 100	531	—	3 198
13 435	13 662	3 355	25 030	61 081	4 757	2	121 322
1 522	732	18	2 920	3 699	135	55	9 081
15 331	14 905	4 034	28 112	65 980	5 431	57	133 850

67. Partido de Pilar

81	38	48	—	122	4	18	311
185	118	18	125	416	36	25	923
3 982	4 262	576	4 990	5 130	5 095	1 180	25 215
1 067	1 026	102	564	1 436	795	2 072	7 062
5 315	5 444	744	5 679	7 104	5 930	3 295	33 511

68. Partido de Pinto (General)

21	18	934	—	239	6	—	1 218
493	502	1 372	295	3 657	19	25	6 363
24 388	29 135	1 615	40 946	89 377	7 900	2 751	196 112
1 524	1 205	253	2 392	3 254	1 393	9 391	19 412
26 426	30 860	4 174	43 633	96 527	9 318	12 167	223 105

69. Partido de Pringles (Coronel)

13	196	44	332	497	60	—	1 142
1 327	951	358	2 705	2 468	334	—	8 143
12 887	12 433	555	14 970	47 510	4 356	114	92 825
1 884	1 397	46	1 844	4 487	1 125	17	10 800
16 111	14 977	1 003	19 851	54 962	5 875	131	112 910

70. Partido de Puán

81	74	40	61	271	67	20	614
154	104	151	1 191	4 251	778	94	6 723
1 431	1 230	144	1 829	4 103	851	44	9 632
725	543	85	933	1 824	688	562	5 360
2 391	1 951	420	4 014	10 449	2 384	720	22 329

Ganado Bovino en General (*Continuación*)

TERNEROS	TERNERAS	TOROS	NOVILLOS	VACAS DE CRÍA	VACAS LECHERAS	BUEYES DE TRABAJO	TOTALES
—	—	—	—	—	—	—	—
Puros con pedigree	Puros con pedigree	Puros con pedigree	Puros con pedigree	Puros con pedigree	Puros con pedigree	Puros con pedigree	Puros con pedigree
—	—	—	—	—	—	—	—
Puros por cruzamiento	Puros por cruzamiento	Puros por cruzamiento	Puros por cruzamiento	Puros por cruzamiento	Puros por cruzamiento	Puros por cruzamiento	Puros por cruzamiento
—	—	—	—	—	—	—	—
Mestizos	Mestizos	Mestizos	Mestizos	Mestizos	Mestizos	Mestizos	Mestizos
—	—	—	—	—	—	—	—
Criollos	Criollos	Criollos	Criollos	Criollos	Criollos	Criollos	Criollos

III. Provincia de Buenos Aires

71. Partido de Pueyrredón (General)

55	44	180	—	192	2	—	473
1 465	1 396	1 321	894	3 936	1 098	—	10 110
9 772	10 775	184	11 741	35 622	3 112	495	71 701
109	116	18	159	611	142	79	1 234
11 401	12 331	1 703	12 794	40 361	4 354	574	83 518

72. Partido de Quilmes

162	173	139	—	715	—	—	1 189
101	204	138	22	505	333	—	1 303
3 709	2 898	148	3 931	2 488	5 720	162	19 056
608	505	23	31	438	803	292	2 700
4 580	3 780	448	3 984	4 146	6 856	454	24 248

73. Partido de Ramallo

—	—	86	5	130	1	—	222
27	23	13	3	265	5	4	340
1 940	1 854	170	6 151	10 733	727	744	22 319
528	243	30	503	642	362	3 044	5 352
2 495	2 120	299	6 662	11 770	1 095	3 792	28 233

74. Partido de Rauch

395	287	141	34	229	15	—	1 101
514	366	288	595	1 267	100	—	3 130
5 961	7 458	794	29 170	53 537	10 116	70	107 106
152	274	60	641	1 067	620	5	2 819
7 022	8 385	1 283	30 440	56 100	10 851	75	114 156

75. Partido de Rodríguez (General)

26	18	74	10	146	1	2	277
227	116	288	17	432	92	56	1 228
2 336	2 707	80	4 051	3 297	4 838	370	17 679
244	117	5	715	572	131	777	2 561
2 833	2 958	447	4 793	4 417	5 062	1 205	21 745

76. Partido de Rojas

20	14	15	—	59	57	—	165
104	120	128	120	299	59	138	968
5 832	6 044	1 726	6 854	23 706	2 555	2 261	48 978
5 545	5 441	1 414	621	29 010	529	6 968	49 528
11 501	11 619	3 283	7 595	53 074	3 200	9 367	99 639

Ganado Bovino en General (*Continuación*)

TERNEROS	TERNERAS	TOROS	NOVILLOS	VACAS DE CRÍA	VACAS LECHERAS	BUEYES DE TRABAJO	TOTALES
—	—	—	—	—	—	—	—
Puros con pedigree	Puros con pedigree	Puros con pedigree	Puros con pedigree	Puros con pedigree	Puros con pedigree	Puros con pedigree	Puros con pedigree
—	—	—	—	—	—	—	—
Puros por cruzamiento	Puros por cruzamiento	Puros por cruzamiento	Puros por cruzamiento	Puros por cruzamiento	Puros por cruzamiento	Puros por cruzamiento	Puros por cruzamiento
—	—	—	—	—	—	—	—
Mestizos	Mestizos	Mestizos	Mestizos	Mestizos	Mestizos	Mestizos	Mestizos
—	—	—	—	—	—	—	—
Criollos	Criollos	Criollos	Criollos	Criollos	Criollos	Criollos	Criollos

III. Provincia de Buenos Aires

77. Partido de Saavedra

34	25	68	7	40	78	2	254
97	109	45	38	139	203	—	631
3 026	2 701	326	3 624	7 756	1 351	446	19 230
711	593	73	1 015	2 456	738	740	6 326
3 868	3 428	512	4 684	10 391	2 370	1 188	26 441

78. Partido de Saladillo

84	49	169	12	243	23	5	585
1 921	2 413	618	1 176	5 598	549	70	12 345
23 463	14 801	1 314	29 716	80 178	6 393	5 406	161 271
721	68	109	1 185	3 934	775	8 015	14 807
26 189	17 331	2 210	32 089	89 953	7 740	13 496	189 008

79. Partido de Salto

71	73	137	—	117	13	4	415
1 187	1 020	586	7 317	3 415	186	18	13 729
7 263	5 562	1 134	17 219	27 326	990	459	59 953
2 748	987	10	469	4 571	233	2 135	11 153
11 269	7 642	1 867	25 005	35 429	1 422	2 616	85 250

80. Partido de San Andrés de Giles

5	5	22	2	7	—	2	43
126	130	34	323	311	162	26	1 112
1 064	1 924	441	5 027	8 101	2 357	952	19 866
884	671	83	1 835	1 866	562	4 958	10 859
2 079	2 730	580	7 187	10 285	3 081	5 938	31 880

81 Partido de San Antonio de Areco

18	34	57	—	78	—	—	187
192	183	120	274	410	44	—	1 163
4 623	3 985	202	15 681	11 893	877	224	37 485
1 180	601	128	983	1 567	587	3 391	8 437
6 013	4 803	507	16 878	13 948	1 508	3 615	47 272

82. Partido de San Fernando

—	—	—	—	—	—	—	—
—	—	—	—	—	—	—	—
215	181	15	71	195	242	31	950
99	102	24	61	78	140	169	673
314	283	39	132	273	382	200	1 623

Ganado Bovino en General (*Continuación*)

TERNEROS	TERNERAS	TOROS	NOVILLOS	VACAS DE CRÍA	VACAS LECHERAS	BUEYES DE TRABAJO	TOTALES
—	—	—	—	—	—	—	—
Puros con pedigree	Puros con pedigree	Puros con pedigree	Puros con pedigree	Puros con pedigree	Puros con pedigree	Puros con pedigree	Puros con pedigree
—	—	—	—	—	—	—	—
Puros por cruzamiento	Puros por cruzamiento	puros por cruzamiento	Puros por cruzamiento	Puros por cruzamiento	Puros por cruzamiento	Puros por cruzamiento	Puros por cruzamiento
—	—	—	—	—	—	—	—
Mestizos	Mestizos	Mestizos	Mestizos	Mestizos	Mestizos	Mestizos	Mestizos
—	—	—	—	—	—	—	—
Criollos	Criollos	Criollos	Criollos	Criollos	Criollos	Criollos	Criollos

III. Provincia de Buenos Aires

83. Partido de San Isidro

2	—	—	—	1	2	17	22
2	1	—	—	1	—	—	4
113	101	11	26	173	151	89	664
376	68	9	4	30	166	653	1 306
493	170	20	30	205	319	759	1 996

84. Partido de San Martin

—	3	3	2	3	5	6	22
154	122	3	3	182	218	39	721
571	569	30	17	724	1 115	242	3 268
71	151	7	63	85	183	746	1 306
796	845	43	85	994	1 521	1 033	5 317

85. Partido de San Nicolás

68	62	28	3	183	33	—	377
156	42	8	2	185	45	—	438
4 307	4 328	98	995	2 116	761	120	12 725
404	388	118	112	412	452	2 998	4 884
4 935	4 820	252	1 112	2 896	1 291	3 118	18 424

86. Partido de San Pedro

12	14	157	—	60	4	—	247
852	816	43	37	2 217	34	—	3 999
4 024	2 945	187	5 015	9 246	2 179	273	23 869
1 007	436	72	367	716	736	754	4 088
5 895	4 211	459	5 419	12 239	2 953	1 027	32 203

87. Partido de San Vicente

115	90	129	1	369	35	—	739
20	283	59	122	327	80	3	894
10 966	11 718	354	11 302	10 803	17 228	85	62 456
718	731	15	448	1 341	832	18	4 103
11 819	12 822	557	11 873	12 840	18 175	106	68 192

88. Partido de Sarmiento (General)

—	2	5	—	—	2	—	9
15	4	40	12	7	28	18	124
11 011	911	120	543	1 096	686	252	14 619
631	539	28	1 033	276	1 102	597	4 206
11 657	1 456	193	1 588	1 379	1 818	867	18 958

Ganado Bovino en General (*Continuación*)

TERNEROS	TERNERAS	TOROS	NOVILLOS	VACAS DE CRÍA	VACAS LECHERAS	BUEYES DE TRABAJO	TOTALES
—	—	—	—	—	—	—	—
Puros con pedigree	Puros con pedigree	Puros con pedigree	Puros con pedigree	Puros con pedigree	Puros con pedigree	Puros con pedigree	Puros con pedigree
—	—	—	—	—	—	—	—
Puros por cruzamiento	Puros por cruzamiento	Puros por cruzamiento	Puros por cruzamiento	Puros por cruzamiento	Puros por cruzamiento	Puros por cruzamiento	Puros por cruzamiento
—	—	—	—	—	—	—	—
Mestizos	Mestizos	Mestizos	Mestizos	Mestizos	Mestizos	Mestizos	Mestizos
—	—	—	—	—	—	—	—
Criollos	Criollos	Criollos	Criollos	Criollos	Criollos	Criollos	Criollos

III. Provincia de Buenos Aires

89. Partido de Suarez (Coronel).

34	9	80	13	335	27	—	498
684	440	741	444	2 472	433	—	5 214
17 487	20 688	2 223	23 558	67 263	4 732	46	135 997
2 549	930	18	2 798	9 136	511	82	16 024
20 754	22 067	3 062	26 813	79 206	5 703	128	157 733

90. Partido de Suipacha

8	18	41	1	31	20	—	119
810	349	60	354	998	169	22	2 762
8 604	4 034	202	12 762	9 443	3 399	517	38 961
362	247	11	51	1 181	279	1 110	3 241
9 784	4 648	314	13 168	11 653	3 867	1 649	45 083

91. Partido de Tandil

117	123	416	10	437	6	—	1 109
1 563	1 606	1 634	969	5 177	1 274	—	12 223
45 120	45 493	1 120	1 851	134 314	25 720	1 070	254 688
585	861	57	5 594	3 402	2 013	798	13 310
47 385	48 083	3 227	8 424	143 330	29 013	1 868	281 330

92. Partido de Tapalqué

17	16	63	—	80	—	—	176
788	667	860	1 619	5 837	355	—	10 126
20 882	19 917	972	33 465	108 837	3 124	226	187 423
456	381	13	739	1 931	310	71	3 901
22 143	20 981	1 908	35 823	116 685	3 789	297	201 626

93. Partido de Tejedor (Carlos)

23	23	49	—	38	1	—	134
314	259	738	104	2 128	16	—	3 559
12 434	9 150	573	18 622	47 968	2 317	2 931	93 995
857	514	80	663	2 691	571	7 202	12 578
13 628	9 946	1 440	19 389	52 825	2 905	10 133	110 266

94. Partido de Tordillo

1	—	18	—	—	—	—	19
183	96	104	—	334	—	—	717
1 675	1 160	99	5 378	17 791	529	22	26 654
877	791	20	673	1 963	333	—	4 657
2 736	2 047	241	6 051	20 088	862	22	32 047

Ganado Bovino en General (*Continuación*)

TERNEROS	TERNERAS	TOROS	NOVILLOS	VACAS DE CRÍA	VACAS LECHERAS	BUEYES DE TRABAJO	TOTALES
—	—	—	—	—	—	—	—
Puros con pedigree	Puros con pedigree	Puros con pedigree	Puros con pedigree	Puros con pedigree	Puros con pedigree	Puros con pedigree	Puros con pedigree
—	—	—	—	—	—	—	—
Puros por cruzamiento	Puros por cruzamiento	Puros por cruzamiento	Puros por cruzamiento	Puros por cruzamiento	Puros por cruzamiento	Puros por cruzamiento	Puros por cruzamiento
—	—	—	—	—	—	—	—
Mestizos	Mestizos	Mestizos	Mestizos	Mestizos	Mestizos	Mestizos	Mestizos
—	—	—	—	—	—	—	—
Criollos	Criollos	Criollos	Criollos	Criollos	Criollos	Criollos	Criollos
241	256	90	180	1 042	20	—	1 829
1 270	1 085	759	580	3 160	591	67	7 512
28 778	23 679	1 731	40 163	68 595	9 819	3 723	176 488
3 669	2 545	210	3 121	12 239	2 002	11 271	35 057
33 958	27 565	2 790	44 044	85 036	12 432	15 061	220 886

III. Provincia de Buenos Aires

95. Partido de Trenque Lauquen

90	84	36	87	206	12	—	515
515	819	434	1 627	2 105	617	—	6 117
25 594	19 487	1 089	28 790	85 128	7 262	206	167 556
2 957	3 594	126	2 481	9 087	829	324	19 398
29 156	23 984	1 685	32 985	96 526	8 720	530	193 586

96. Partido de Tres Arroyos

53	48	138	—	200	5	—	444
378	407	504	—	2 016	293	—	3 598
9 800	12 489	603	25 314	49 020	1 279	190	98 695
613	477	17	95	214	152	62	1 630
10 844	13 421	1 262	25 409	51 450	1 729	252	104 367

97. Partido de Tuyú

—	—	3	—	—	—	—	3
—	1	5	—	—	—	—	6
2 399	3 300	110	1 082	2 174	5 212	22	14 299
32	15	3	8	44	42	21	165
2 431	3 316	121	1 090	2 218	5 254	43	14 473

98. Partido de Varela (Florencio)

82	60	348	158	404	15	28	1 095
746	669	792	1 073	6 183	362	230	10 055
17 931	19 587	3 254	50 171	149 239	11 099	6 603	257 884
1 328	976	178	1 929	3 451	725	10 133	18 720
20 087	21 292	4 572	53 331	159 277	12 201	16 991	287 754

99. Partido de Veinticinco de Mayo

10	—	15	—	—	—	—	25
214	230	122	317	1 128	75	—	2 086
3 886	2 273	394	4 660	16 107	1 137	259	28 716
1 220	1 099	75	1 571	3 999	549	157	8 670
5 330	3 602	606	6 548	21 234	1 761	416	39 497

100. Partido de Villarino

Ganado Bovino en General (*Continuación*)

TERNEROS	TERNERAS	TOROS	NOVILLOS	VACAS DE CRÍA	VACAS LECHERAS	BUEYES DE TRABAJO	TOTALES
—	—	—	—	—	—	—	—
Puros con pedigree	Puros con pedigree	Puros con pedigree	Puros con pedigree	Puros con pedigree	Puros con pedigree	Puros con pedigree	Puros con pedigree
—	—	—	—	—	—	—	—
Puros por cruzamiento	Puros por cruzamiento	Puros por cruzamiento	Puros por cruzamiento	Puros por cruzamiento	Puros por cruzamiento	Puros por cruzamiento	Puros por cruzamiento
—	—	—	—	—	—	—	—
Mestizos	Mestizos	Mestizos	Mestizos	Mestizos	Mestizos	Mestizos	Mestizos
—	—	—	—	—	—	—	—
Criollos	Criollos	Criollos	Criollos	Criollos	Criollos	Criollos	Criollos
96	74	145	20	318	6	30	689
1 375	1 096	1 158	108	5 825	573	114	10 249
15 446	15 776	4 049	31 139	50 206	3 972	2 421	123 009
923	829	51	590	2 497	297	6 722	11 909
17 840	17 775	5 403	31 857	58 846	4 848	9 287	145 856

III. Provincia de Buenos Aires

101. Partido de Villegas (General)

46	9	30	2	85	8	—	180
467	287	95	136	1 062	185	69	2 301
1 522	1 232	214	4 898	5 291	1 796	294	15 247
365	292	55	179	850	585	1 335	3 661
2 400	1 820	394	5 215	7 288	2 574	1 698	21 389

102. Partido de Zárate

9 469	9 200	11 194	12 864	37 952	3 306	531	84 516
81 077	66 517	43 219	83 425	253 706	34 283	3 077	565 304
1 179 096	1 077 973	84 738	1 871 674	3 939 267	560 447	93 732	8 806 927
117 442	82 373	8 355	105 148	260 663	58 601	260 903	894 488
1 387 084	1 236 063	147 506	2 074 111	4 491 588	656 640	358 243	10 351 235

Toda la Provincia

IV. Provincia de Santa Fe

1. Departamento de la Capital

43	46	84	1	78	3	—	255
38	32	101	6	83	6	—	266
2 402	2 243	574	2 026	8 534	2 155	127	18 061
7 402	6 098	1 207	13 635	13 496	2 695	3 679	48 212
9 885	8 419	1 936	15 668	22 191	4 859	3 806	66 794

2. Departamento de Belgrano

20	19	120	—	135	50	4	348
445	610	448	145	1 955	155	—	3 758
9 750	9 333	400	18 025	22 415	3 007	188	63 118
1 090	866	96	1 286	1 959	680	3 632	9 609
11 305	10 828	1 064	19 456	26 464	3 892	3 824	76 833

3. Departamento de Caseros

37	31	54	3	175	14	—	314
524	632	91	748	1 607	154	13	3 769
5 083	4 562	613	5 846	10 153	1 976	925	29 158
1 408	1 178	166	1 141	2 548	996	13 028	20 465
7 052	6 403	924	7 738	14 483	3 140	13 966	53 706

Ganado Bovino en General (*Continuación*)

TERNEROS	TERNERAS	TOROS	NOVILLOS	VACAS DE CRÍA	VACAS LECHERAS	BUEYES DE TRABAJO	TOTALES
—	—	—	—	—	—	—	—
Puros con pedigree	Puros con pedigree	Puros con pedigree	Puros con pedigree	Puros con pedigree	Puros con pedigree	Puros con pedigree	Puros con pedigree
—	—	—	—	—	—	—	—
Puros por cruzamiento	Puros por cruzamiento	Puros por cruzamiento	Puros por cruzamiento	Puros por cruzamiento	Puros por cruzamiento	Puros por cruzamiento	Puros por cruzamiento
—	—	—	—	—	—	—	—
Mestizos	Mestizos	Mestizos	Mestizos	Mestizos	Mestizos	Mestizos	Mestizos
—	—	—	—	—	—	—	—
Criollos	Criollos	Criollos	Criollos	Criollos	Criollos	Criollos	Criollos

IV. Provincia de Santa Fe

4. Departamento de Castellanos

15	14	13	—	15	—	—	57
440	497	231	170	848	390	16	2 592
7 140	7 495	1 702	5 324	15 821	7 835	313	45 630
20 182	18 920	2 038	15 488	37 391	19 770	18 062	131 851
27 777	26 926	3 984	20 982	54 075	27 995	18 391	180 130

5. Departamento de Constitución

20	21	47	5	41	9	—	143
148	113	216	94	692	119	25	1 407
4 366	4 487	290	8 473	14 490	1 258	828	34 192
1 553	1 323	247	986	2 351	1 066	11 332	18 858
6 087	5 944	800	9 558	17 574	2 452	12 185	54 600

6. Departamento de Garay

—	—	—	—	2	2	—	4
—	—	1	—	—	—	—	1
8 572	4 088	1 049	15 698	12 179	551	262	42 399
3 929	5 012	1 693	16 148	25 841	4 466	2 079	59 168
12 501	9 100	2 743	31 846	38 022	5 019	2 341	101 572

7. Departamento de Iriondo

101	126	59	101	114	89	38	628
812	599	372	447	2 095	216	117	4 658
6 916	7 465	512	10 293	19 958	3 509	803	49 456
1 450	1 516	141	1 634	2 520	966	4 582	12 809
9 279	9 706	1 084	12 475	24 687	4 780	5 540	67 551

8. Departamento de Las Colonias

41	25	33	28	25	37	—	189
902	966	250	167	1 484	858	49	4 676
11 732	11 471	2 013	14 747	31 507	8 430	662	80 562
17 049	16 301	4 690	21 168	38 500	14 994	8 634	121 336
29 724	28 763	6 986	36 110	71 516	24 319	9 345	206 763

9. Departamento de Lopez (General)

44	190	185	16	145	30	1	611
1 055	1 726	2 438	2 888	5 731	898	41	14 777
37 995	36 599	5 508	80 967	129 225	9 867	1 808	301 969
5 228	4 294	551	16 755	8 295	4 480	24 990	64 593
44 322	42 809	8 682	100 626	143 396	15 275	26 840	381 950

Ganado Bovino en General (*Continuación*)

TERNEROS	TERNERAS	TOROS	NOVILLOS	VACAS DE CRÍA	VACAS LECHERAS	BUEYES DE TRABAJO	TOTALES
—	—	—	—	—	—	—	—
Puros con pedigree	Puros con pedigree	Puros con pedigree	Puros con pedigree	Puros con pedigree	Puros con pedigree	Puros con pedigree	Puros con pedigree
—	—	—	—	—	—	—	—
Puros por cruzamiento	Puros por cruzamiento	Puros por cruzamiento	Puros por cruzamiento	Puros por cruzamiento	Puros por cruzamiento	Puros por cruzamiento	Puros por cruzamiento
—	—	—	—	—	—	—	—
Mestizos	Mestizos	Mestizos	Mestizos	Mestizos	Mestizos	Mestizos	Mestizos
—	—	—	—	—	—	—	—
Criollos	Criollos	Criollos	Criollos	Criollos	Criollos	Criollos	Criollos

IV. Provincia de Santa Fe

10. Departamento de Nueve de Julio

70	65	23	60	300	10	—	528
240	215	78	—	70	21	—	624
4 689	4 460	2 740	4 262	10 925	723	69	27 868
15 767	19 495	3 334	16 855	81 808	3 655	1 683	142 597
20 766	24 235	6 175	21 177	93 103	4 409	1 752	171 617

11. Departamento de Obligado (General)

9	9	24	—	1	16	20	79
50	50	193	96	997	103	—	1 489
2 869	3 001	1 061	2 180	5 170	952	252	15 485
34 088	34 935	9 886	31 527	117 333	14 031	24 374	266 174
37 016	37 995	11 164	33 803	123 501	15 102	24 646	283 227

12. Departamento de Rosario

7	10	15	3	33	29	—	97
256	272	55	24	1 370	387	4	2 368
2 808	2 856	193	1 748	5 009	4 556	538	17 708
835	545	70	437	521	1 184	4 011	7 603
3 906	3 683	333	2 212	6 933	6 156	4 553	27 776

13. Departamento de San Cristóbal

3	9	68	—	17	6	—	103
1 332	1 338	1 892	771	4 728	534	24	10 619
33 400	41 805	9 479	37 466	104 357	4 920	1 543	232 970
42 314	40 380	9 760	57 352	188 323	16 957	6 244	361 330
77 049	83 532	21 199	95 589	297 425	22 417	7 811	605 022

14. Departamento de San Javier

—	—	1	—	—	—	—	1
520	440	67	275	2 769	25	—	4 096
1 714	1 814	1 494	8 166	13 324	334	67	26 913
37 095	36 610	7 081	36 497	120 251	9 265	2 884	249 683
39 329	38 864	8 643	44 938	136 344	9 624	2 951	280 693

15. Departamento de San Jerónimo

5	4	17	—	56	—	—	85
172	185	81	137	775	263	8	1 621
5 656	2 785	1 015	5 811	6 441	2 456	515	24 679
6 196	5 937	790	11 075	13 836	4 683	8 103	50 620
12 032	8 911	1 903	17 023	21 108	7 402	8 626	77 005

Ganado Bovino en General (*Continuación*)

TERNEROS	TERNERAS	TOROS	NOVILLOS	VACAS DE CRÍA	VACAS LECHERAS	BUEYES DE TRABAJO	TOTALES
—	—	—	—	—	—	—	—
Puros con pedigree	Puros con pedigree	Puros con pedigree	Puros con pedigree	Puros con pedigree	Puros con pedigree	Puros con pedigree	Puros con pedigree
—	—	—	—	—	—	—	—
Puros por cruzamiento	Puros por cruzamiento	Puros por cruzamiento	Puros por cruzamiento	Puros por cruzamiento	Puros por cruzamiento	Puros por cruzamiento	Puros por cruzamiento
—	—	—	—	—	—	—	—
Mestizos	Mestizos	Mestizos	Mestizos	Mestizos	Mestizos	Mestizos	Mestizos
—	—	—	—	—	—	—	—
Criollos	Criollos	Criollos	Criollos	Criollos	Criollos	Criollos	Criollos

IV. Provincia de Santa Fe

16. Departamento de San Justo

6	1	32	—	6	—	—	45
450	431	260	697	1 053	123	36	3 050
33 663	38 305	6 716	37 421	81 311	764	1 832	200 012
11 354	9 211	4 009	15 830	57 192	5 612	8 644	111 852
45 473	47 948	11 017	53 948	139 562	6 499	10 512	314 959

17. Departamento de San Lorenzo

79	168	59	—	179	3	4	492
586	688	217	28	1 603	1 151	—	4 273
5 628	5 965	4 326	5 683	10 476	5 538	852	38 468
716	546	40	2 945	11 713	473	5 101	21 534
7 009	7 367	4 642	8 656	23 971	7 165	5 957	64 767

18. Departamento de San Martín

11	25	63	5	68	7	—	179
3 024	2 667	677	493	3 329	169	32	10 391
8 469	6 144	698	14 581	16 840	2 654	315	49 701
10 477	5 171	627	6 910	8 878	4 613	7 880	44 556
21 981	14 007	2 065	21 989	29 115	7 443	8 227	104 827

19. Departamento de Vera

—	—	20	—	35	10	—	65
499	386	376	24	1 230	160	—	2 675
12 312	11 692	4 388	10 493	38 875	844	263	78 867
10 785	22 412	5 761	23 933	123 047	7 548	18 561	212 047
23 596	34 490	10 545	34 450	163 187	8 562	18 824	293 654

Toda la Provincia

514	763	917	222	1 425	315	67	4 223
11 493	11 847	8 044	7 210	32 419	5 732	365	77 110
205 164	206 570	44 771	289 210	557 010	62 329	12 162	1 377 216
228 918	230 750	52 187	291 602	855 803	118 134	177 503	1 954 897
446 089	449 930	105 919	588 244	1 446 657	186 510	190 097	3 413 446

V. Provincia de Entre Ríos

1. Departamento de la Capital

6	7	10	2	7	4	6	42
919	390	450	162	825	320	62	3 128
9 077	8 277	1 289	9 975	36 551	3 767	2 207	71 143
10 796	10 042	1 817	10 918	32 635	12 130	19 546	97 884
20 798	18 716	3 566	21 057	70 018	16 221	21 821	172 197

Ganado Bovino en General (*Continuación*)

TERNEROS	TERNERAS	TOROS	NOVILLOS	VACAS DE CRÍA	VACAS LECHERAS	BUEYES DE TRABAJO	TOTALES
—	—	—	—	—	—	—	—
Puros con pedigree	Puros con pedigree	Puros con pedigree	Puros con pedigree	Puros con pedigree	Puros con pedigree	Puros con pedigree	Puros con pedigree
—	—	—	—	—	—	—	—
Puros por cruzamiento	Puros por cruzamiento	Puros por cruzamiento	Puros por cruzamiento	Puros por cruzamiento	Puros por cruzamiento	Puros por cruzamiento	Puros por cruzamiento
—	—	—	—	—	—	—	—
Mestizos	Mestizos	Mestizos	Mestizos	Mestizos	Mestizos	Mestizos	Mestizos
—	—	—	—	—	—	—	—
Criollos	Criollos	Criollos	Criollos	Criollos	Criollos	Criollos	Criollos
30	28	22	17	643	19	—	759
6 083	2 373	907	3 371	8 435	346	40	21 555
8 119	8 649	2 037	10 017	45 302	7 066	1 120	82 310
7 110	6 812	1 276	8 335	23 738	7 440	5 833	60 544
21 342	17 862	4 242	21 740	78 118	14 871	6 993	165 168

V. Provincia de Entre Ríos

2. Departamento de Colón

48	53	136	—	174	6	—	417
828	1 094	1 586	—	5 875	362	—	9 745
20 402	26 492	8 094	31 510	132 922	10 731	1 042	231 193
34 325	10 063	3 751	18 419	84 885	12 015	2 276	165 734
55 603	37 702	13 567	49 929	223 856	23 114	3 318	407 089

3. Departamento de Concordia

6	7	10	1	—	4	—	28
72	66	88	21	99	221	—	567
1 926	1 891	466	3 207	3 809	2 559	120	13 978
4 288	4 527	722	3 604	9 275	6 898	1 603	30 917
6 292	6 491	1 286	6 833	13 183	9 682	1 723	45 490

4. Departamento de Diamante

8	3	40	—	14	7	—	72
171	285	566	148	802	145	4	2 121
17 611	17 073	3 544	17 767	74 460	3 865	921	135 241
11 415	9 839	5 137	13 180	25 264	6 759	5 100	76 694
29 205	27 200	9 287	31 095	100 540	10 776	6 025	214 128

5. Departamento de Federación

—	—	3	—	—	—	—	3
119	209	126	352	75	5	—	886
7 648	6 963	3 039	8 325	26 652	1 441	573	54 641
10 147	9 384	4 972	18 037	43 509	8 410	2 660	97 619
17 914	17 056	8 140	26 714	70 236	9 856	3 233	153 149

6. Departamento de San José de Feliciano

168	202	295	10	412	166	—	1 253
466	484	1 508	342	2 741	323	—	5 864
26 211	18 830	1 690	41 507	80 936	5 954	420	175 548
5 586	3 778	445	5 624	16 749	2 645	723	35 550
32 431	23 294	3 938	47 483	100 838	9 088	1 143	218 215

7. Departamento de Gualeguay

Ganado Bovino en General (*Continuación*)

TERNEROS	TERNERAS	TOROS	NOVILLOS	VACAS DE CRÍA	VACAS LECHERAS	BUEYES DE TRABAJO	TOTALES
—	—	—	—	—	—	—	—
Puros con pedigree	Puros con pedigree	Puros con pedigree	Puros con pedigree	Puros con pedigree	Puros con pedigree	Puros con pedigree	Puros con pedigree
—	—	—	—	—	—	—	—
Puros por cruzamiento	Puros por cruzamiento	Puros por cruzamiento	Puros por cruzamiento	Puros por cruzamiento	Puros por cruzamiento	Puros por cruzamiento	Puros por cruzamiento
—	—	—	—	—	—	—	—
Mestizos	Mestizos	Mestizos	Mestizos	Mestizos	Mestizos	Mestizos	Mestizos
—	—	—	—	—	—	—	—
Criollos	Criollos	Criollos	Criollos	Criollos	Criollos	Criollos	Criollos

V. Provincia de Entre Ríos

8. Departamento de Gualeguaychú

748	52	114	57	921	17	—	1 909
1 216	1 018	1 219	804	3 855	366	—	8 478
32 398	28 648	6 110	74 449	128 598	12 148	1 139	283 490
6 257	12 026	2 053	17 741	65 910	9 033	6 073	119 093
40 619	41 744	9 496	93 051	199 284	21 564	7 212	412 970

9. Departamento de La Paz

1	—	15	—	—	—	—	16
620	721	492	—	834	21	—	2 688
29 039	21 225	9 160	26 098	102 521	5 504	1 779	195 326
18 815	14 288	7 142	33 745	98 518	8 562	9 060	190 130
48 475	36 234	16 809	59 843	201 873	14 087	10 839	388 160

10. Departamento de Nogoyá

237	204	82	375	1 090	323	2	2 313
414	191	286	1 242	1 406	159	7	3 705
4 155	7 193	1 208	9 795	26 894	3 378	1 995	54 618
9 391	8 231	1 855	9 100	28 747	10 583	3 998	71 905
14 197	15 819	3 431	20 512	58 137	14 443	6 002	132 541

11. Departamento de Tala

5	2	5	5	13	5	—	35
319	492	112	450	2 887	100	—	4 390
3 148	4 685	903	5 840	20 668	4 232	504	39 980
4 124	5 292	919	6 534	19 212	4 655	4 699	45 435
7 626	10 471	1 939	12 829	42 780	8 992	5 203	89 840

12. Departamento de Concepción del Uruguay

23	33	9	—	68	3	8	144
450	329	188	19	1 469	42	—	2 497
23 848	20 153	3 761	30 553	92 069	8 437	843	179 664
10 048	7 865	1 613	9 856	27 084	8 926	11 526	76 918
34 369	28 380	5 571	40 428	120 690	17 408	12 377	259 223

13. Departamento de Victoria

12	1	4	—	—	2	—	19
134	207	109	135	630	386	5	1 606
4 411	7 843	1 073	12 374	34 497	4 164	902	65 264
10 251	5 521	806	6 563	21 994	4 695	3 574	53 404
14 808	13 572	1 992	19 072	57 121	9 247	4 481	120 293

Ganado Bovino en General (*Continuación*)

TERNEROS	TERNERAS	TOROS	NOVILLOS	VACAS DE CRÍA	VACAS LECHERAS	BUEYES DE TRABAJO	TOTALES
—	—	—	—	—	—	—	—
Puros con pedigree	Puros con pedigree	Puros con pedigree	Puros con pedigree	Puros con pedigree	Puros con pedigree	Puros con pedigree	Puros con pedigree
—	—	—	—	—	—	—	—
Puros por cruzamiento	Puros por cruzamiento	Puros por cruzamiento	Puros por cruzamiento	Puros por cruzamiento	Puros por cruzamiento	Puros por cruzamiento	Puros por cruzamiento
—	—	—	—	—	—	—	—
Mestizos	Mestizos	Mestizos	Mestizos	Mestizos	Mestizos	Mestizos	Mestizos
—	—	—	—	—	—	—	—
Criollos	Criollos	Criollos	Criollos	Criollos	Criollos	Criollos	Criollos
65	29	79	30	40	70	14	327
389	808	378	1 106	1 532	770	—	4 983
9 591	25 885	4 426	30 248	115 425	9 213	1 515	196 303
24 082	15 733	3 200	24 651	79 853	14 398	3 646	165 563
34 127	42 455	8 083	56 035	196 850	24 451	5 175	367 176

V. Provincia de Entre Ríos

14. Departamento de Villaguay

1 357	621	824	497	3 382	626	30	7 337
12 230	8 667	8 015	8 152	31 465	3 566	118	72 213
197 584	203 807	46 800	311 665	921 304	82 459	15 080	1 778 699
166 635	123 901	35 708	186 307	577 373	117 149	80 317	1 287 390
377 806	336 996	91 347	506 621	1 533 524	203 800	95 545	3 145 639

Toda la Provincia

—	—	3	—	—	1	—	4
1	—	11	—	—	1	—	13
20	19	86	56	40	259	64	544
2 255	2 322	724	2 072	5 836	3 534	2 381	19 124
2 276	2 341	824	2 128	5 876	3 795	2 445	19 685

VI. Provincia de Corrientes

1. Departamento de la Capital

—	—	—	—	2	4	—	6
1 050	800	11	—	6	—	—	1 867
348	376	707	315	2 225	169	57	4 197
4 865	4 778	1 099	4 900	31 143	4 195	4 553	55 533
6 263	5 954	1 817	5 215	33 376	4 368	4 610	61 603

2. Departamento de Vella Vista

—	—	—	—	—	—	—	—
2	2	—	—	—	—	—	4
513	355	60	18	572	34	5	1 557
13 551	13 679	7 696	5 854	58 503	8 123	5 789	113 195
14 066	14 036	7 756	5 872	59 075	8 157	5 794	114 756

3. Departamento de Caa-Catí

—	—	7	—	—	—	—	7
106	115	32	—	31	—	—	284
5 171	5 076	3 329	2 041	24 161	1 007	239	41 024
25 103	24 009	13 103	11 647	113 958	8 548	4 297	200 665
30 380	29 200	16 471	13 688	138 150	9 555	4 536	241 980

4. Departamento de Concepción

Ganado Bovino en General (*Continuación*)

TERNEROS	TERNERAS	TOROS	NOVILLOS	VACAS DE CRÍA	VACAS LECHERAS	BUEYES DE TRABAJO	TOTALES
—	—	—	—	—	—	—	—
Puros con pedigree	Puros con pedigree	Puros con pedigree	Puros con pedigree	Puros con pedigree	Puros con pedigree	Puros con pedigree	Puros con pedigree
—	—	—	—	—	—	—	—
Puros por cruzamiento	Puros por cruzamiento	Puros por cruzamiento	Puros por cruzamiento	Puros por cruzamiento	Puros por cruzamiento	Puros por cruzamiento	Puros por cruzamiento
—	—	—	—	—	—	—	—
Mestizos	Mestizos	Mestizos	Mestizos	Mestizos	Mestizos	Mestizos	Mestizos
—	—	—	—	—	—	—	—
Criollos	Criollos	Criollos	Criollos	Criollos	Criollos	Criollos	Criollos

VI. Provincia de Corrientes

5. Departamento de Curuzú-Cuatiá

27	34	159	—	102	5	—	327
2 000	1 756	1 156	172	7 936	327	61	13 408
22 739	21 972	6 298	28 149	122 102	7 251	1 538	210 049
32 220	33 755	9 789	42 926	138 009	1 297	5 916	263 912
56 986	57 517	17 402	71 247	268 149	8 880	7 515	487 696

6. Departamento de Empedrado

4	—	8	9	5	—	6	32
8	10	9	—	3	—	1	31
760	789	489	523	1 938	225	82	4 806
8 907	8 670	4 808	7 241	27 817	10 526	7 214	75 183
9 679	9 469	5 314	7 773	29 763	10 751	7 303	80 052

7. Departamento de Esquina

3	3	103	—	14	7	—	130
833	1 001	577	—	3 847	224	2	6 484
4 644	4 623	2 191	2 830	21 650	2 005	417	38 360
22 464	21 265	11 685	16 948	126 848	15 454	5 087	219 751
27 944	26 892	14 556	19 778	152 359	17 690	5 506	264 725

8. Departamento de Goya

—	—	7	—	1	—	—	8
6	6	77	—	11	7	—	107
5 596	6 600	2 307	3 197	23 677	3 981	411	45 769
23 570	23 336	7 069	14 202	114 457	13 586	5 490	201 710
29 172	29 942	9 460	17 399	138 146	17 574	5 901	247 594

9. Departamento de Itatí

—	—	—	—	—	—	—	—
—	—	—	—	—	—	—	—
77	66	11	228	9	15	—	406
3 944	4 219	4 539	2 023	21 631	2 168	1 164	39 688
4 021	4 285	4 550	2 251	21 640	2 183	1 164	40 094

10. Departamento de Ituzaingó

—	—	3	—	1	1	—	5
13	10	21	—	39	1	—	84
1 662	1 790	941	795	6 928	825	45	12 986
28 106	27 734	14 368	14 513	137 902	7 343	3 223	233 189
29 781	29 534	15 333	15 308	144 870	8 170	3 268	246 264

Ganado Bovino en General (*Continuación*)

TERNEROS	TERNERAS	TOROS	NOVILLOS	VACAS DE CRÍA	VACAS LECHERAS	BUEYES DE TRABAJO	TOTALES
—	—	—	—	—	—	—	—
Puros con pedigree	Puros con pedigree	Puros con pedigree	Puros con pedigree	Puros con pedigree	Puros con pedigree	Puros con pedigree	Puros con pedigree
—	—	—	—	—	—	—	—
Puros por cruzamiento	Puros por cruzamiento	Puros por cruzamiento	Puros por cruzamiento	Puros por cruzamiento	Puros por cruzamiento	Puros por cruzamiento	Puros cruzamiento
—	—	—	—	—	—	—	—
Mestizos	Mestizos	Mestizos	Mestizos	Mestizos	Mestizos	Mestizos	Mestizos
—	—	—	—	—	—	—	—
Criollos	Criollos	Criollos	Criollos	Criollos	Criollos	Criollos	Criollos

VI. Provincia de Corrientes

11. Departamento de Lavalle

51	50	34	—	153	—	—	288
206	257	170	50	974	150	—	1 747
2 465	2 167	1 014	809	20 578	532	319	27 884
5 839	5 593	1 501	8 521	18 483	4 532	3 854	48 323
8 561	8 067	2 719	9 380	40 128	5 214	4 173	78 242

12. Departamento de Mburucuyá

—	—	—	—	—	—	—	—
—	—	—	—	—	—	—	—
82	72	20	—	60	80	—	314
5 666	5 684	2 794	2 617	30 356	4 472	2 479	54 068
5 748	5 756	2 814	2 617	30 416	4 552	2 479	54 382

13. Departamento de Mercedes

1	1	15	—	21	1	—	39
86	83	404	—	254	42	—	869
13 769	13 623	10 087	9 265	67 397	4 371	1 157	119 669
39 861	39 709	46 877	39 608	249 359	21 125	6 490	443 029
53 717	53 416	57 383	48 873	317 031	25 539	7 647	563 606

14. Departamento de Monte Caseros

4	4	7	—	—	12	—	27
132	141	543	28	45	17	—	906
8 911	9 290	3 222	13 411	58 330	2 146	515	95 825
7 328	7 080	1 659	7 011	13 883	2 167	2 600	41 728
16 375	16 515	5 431	20 450	72 258	4 342	3 115	138 486

15. Departamento de Paso de los Libres

—	3	21	—	8	—	—	32
88	91	208	122	580	12	—	1 101
8 115	7 490	2 065	5 044	32 877	1 467	393	57 451
19 031	19 863	12 606	19 865	123 081	10 038	3 344	207 828
27 234	27 447	14 900	25 031	156 546	11 517	3 737	266 412

16. Departamento de Saladas

3	2	2	—	—	3	—	10
—	—	19	—	50	—	—	69
363	335	261	145	994	31	—	2 129
12 361	10 174	6 929	5 667	42 654	4 618	3 744	86 147
12 727	10 511	7 211	5 812	43 698	4 652	3 744	88 355

Ganado Bovino en General (*Continuación*)

TERNEROS	TERNERAS	TOROS	NOVILLOS	VACAS DE CRÍA	VACAS LECHERAS	BUEYES DE TRABAJO	TOTALES
—	—	—	—	—	—	—	—
Puros con pedigree	Puros con pedigree	Puros con pedigree	Puros con pedigree	Puros con pedigree	Puros con pedigree	Puros con pedigree	Puros con pedigree
—	—	—	—	—	—	—	—
Puros por cruzamiento	Puros por cruzamiento	Puros por cruzamiento	Puros por cruzamiento	Puros por cruzamiento	Puros por cruzamiento	Puros por cruzamiento	Puros por cruzamiento
—	—	—	—	—	—	—	—
Mestizos	Mestizos	Mestizos	Mestizos	Mestizos	Mestizos	Mestizos	Mestizos
—	—	—	—	—	—	—	—
Criollos	Criollos	Criollos	Criollos	Criollos	Criollos	Criollos	Criollos

VI. Provincia de Corrientes

17. Departamento de San Antonio de Itatí

—	—	—	—	—	—	—	—
—	—	—	—	—	—	—	—
—	—	13	—	—	—	—	13
4 601	4 270	2 061	1 925	27 796	1 703	843	43 199
4 601	4 270	2 074	1 925	27 796	1 703	843	43 212

18. Departamento de San Cosme

8	8	7	—	12	28	—	63
170	210	49	10	1 630	746	—	2 815
451	569	121	1 710	3 128	719	—	6 698
5 158	4 993	1 630	3 831	16 219	4 226	3 933	39 990
5 787	5 780	1 807	5 551	20 989	5 719	3 933	49 566

19. Departamento de San José del Palmar

—	—	—	—	—	—	—	—
—	—	6	—	—	—	—	6
16	14	26	10	160	47	34	307
11 195	11 062	7 107	5 280	41 140	10 852	5 820	92 456
11 211	11 076	7 139	5 290	41 300	10 899	5 854	92 769

20. Departamento de San Martín

—	—	4	—	—	—	—	4
1 058	1 042	364	—	1 962	200	26	4 652
5 808	5 102	2 146	2 644	12 888	728	146	29 462
33 089	32 915	15 479	22 676	194 036	10 806	6 116	315 117
39 955	39 059	17 993	25 320	208 886	11 734	6 288	349 235

21. Departamento de San Miguel

—	—	—	—	—	—	—	—
—	—	1	—	—	—	—	1
1 200	800	734	1 500	1 100	150	20	5 504
8 870	9 757	4 966	6 969	57 537	4 874	2 794	95 767
10 070	10 557	5 701	8 469	58 637	5 024	2 814	101 272

22. Departamento de San Roque

2	2	14	—	8	—	—	26
330	334	260	—	104	10	—	1 038
4 272	4 049	1 516	2 759	18 477	2 250	180	33 503
15 598	16 423	6 410	16 131	101 412	8 270	3 830	168 074
20 202	20 808	8 200	18 890	120 001	10 530	4 010	202 641

Ganado Bovino en General (*Continuación*)

TERNEROS	TERNERAS	TOROS	NOVILLOS	VACAS DE CRÍA	VACAS LECHERAS	BUEYES DE TRABAJO	TOTALES
—	—	—	—	—	—	—	—
Puros con pedigree	Puros con pedigree	Puros con pedigree	Puros con pedigree	Puros con pedigree	Puros con pedigree	Puros con pedigree	Puros con pedigree
—	—	—	—	—	—	—	—
Puros por cruzamiento	Puros por cruzamiento	Puros por cruzamiento	Puros por cruzamiento	Puros por cruzamiento	Puros por cruzamiento	Puros por cruzamiento	Puros por cruzamiento
—	—	—	—	—	—	—	—
Mestizos	Mestizos	Mestizos	Mestizos	Mestizos	Mestizos	Mestizos	Mestizos
—	—	—	—	—	—	—	—
Criollos	Criollos	Criollos	Criollos	Criollos	Criollos	Criollos	Criollos
—	—	—	—	—	—	—	—
3	6	37	—	11	—	—	57
3 451	3 484	1 977	954	4 771	123	31	14 791
38 620	36 352	15 863	28 722	189 137	7 595	3 678	319 967
42 074	39 842	17 877	29 676	193 919	7 718	3 709	334 815

24. Departamento del Sauce

—	—	1	—	—	—	—	1
19	22	54	40	120	17	—	272
3 864	3 445	1 474	2 899	9 395	370	92	21 539
6 576	6 417	3 039	7 843	55 528	5 512	1 726	86 641
10 459	9 884	4 568	10 782	65 043	5 899	1 818	108 453

Toda la Provincia

103	107	395	9	327	62	6	1 009
6 111	5 886	4 009	422	17 543	1 754	90	35 815
94 297	92 106	41 095	79 302	433 457	28 785	5 745	774 787
378 778	374 059	203 801	298 992	1 936 725	175 564	96 365	3 464 284
479 289	472 158	249 300	378 725	2 388 052	206 165	102 206	4 275 895

VII. Provincia de Córdoba

1. Departamento de la Capital

10	2	2	2	—	16	—	32
102	174	41	68	338	308	6	1 037
2 067	1 650	188	388	1 564	2 637	453	8 947
1 204	655	99	415	1 338	858	1 045	5 614
3 383	2 481	330	873	3 240	3 819	1 504	15 630

2. Departamento de Calamuchita

—	—	4	—	—	—	—	4
—	—	41	—	100	—	—	141
1 909	1 970	720	1 684	5 404	1 302	350	13 339
4 991	4 337	711	4 637	11 810	4 958	2 570	34 014
6 900	6 307	1 476	6 321	17 314	6 260	2 920	47 498

3. Departamento de Cruz del Eje

1	—	—	—	1	1	—	3
6	7	12	—	48	14	—	87
933	949	358	1 277	2 501	596	187	6 801
11 649	11 253	2 173	6 524	8 154	7 788	2 873	50 414
12 589	12 209	2 543	7 801	10 704	8 399	3 060	57 305

Ganado Bovino en General (*Continuación*)

TERNEROS	TERNERAS	TOROS	NOVILLOS	VACAS DE CRÍA	VACAS LECHERAS	BUEYES DE TRABAJO	TOTALES
—	—	—	—	—	—	—	—
Puros con pedigree	Puros con pedigree	Puros con pedigree	Puros con pedigree	Puros con pedigree	Puros con pedigree	Puros con pedigree	Puros con pedigree
—	—	—	—	—	—	—	—
Puros por cruzamiento	Puros por cruzamiento	Puros por cruzamiento	Puros por cruzamiento	Puros por cruzamiento	Puros por cruzamiento	Puros por cruzamiento	Puros por cruzamiento
—	—	—	—	—	—	—	—
Mestizos	Mestizos	Mestizos	Mestizos	Mestizos	Mestizos	Mestizos	Mestizos
—	—	—	—	—	—	—	—
Criollos	Criollos	Criollos	Criollos	Criollos	Criollos	Criollos	Criollos

VII. Provincia de Córdoba

4. Departamento de Ischilin

360	340	55	610	1 540	10	20	2 935
46	44	50	41	69	48	—	298
1 015	1 088	481	1 859	3 773	465	148	8 829
8 203	5 548	1 334	4 930	14 754	8 552	1 716	45 037
9 624	7 020	1 920	7 440	20 136	9 075	1 884	57 099

5. Departamento de Juárez Celman

34	38	133	20	670	10	20	925
1 074	801	1 481	711	3 953	275	169	8 464
13 373	20 810	2 225	49 930	84 538	7 883	2 335	181 094
938	2 838	269	3 664	13 168	2 066	11 445	34 388
15 419	24 487	4 108	54 325	102 329	10 234	13 969	224 871

6. Departamento de Márcos Juárez

153	193	203	525	717	438	—	2 229
2 090	1 247	1 604	705	5 477	457	—	11 580
46 803	33 638	1 447	46 223	89 334	3 602	1 196	222 243
5 298	3 783	542	3 932	9 647	3 558	12 086	38 846
54 344	38 861	3 796	51 385	105 175	8 055	13 282	274 898

7. Departamento de Minas

—	—	—	—	—	—	—	—
—	—	—	—	—	—	—	—
336	284	102	285	418	125	25	1 575
4 957	3 890	907	4 073	10 604	3 216	1 515	29 162
5 293	4 174	1 009	4 358	11 022	3 341	1 540	30 737

8. Departamento de Pocho

—	—	—	—	—	—	—	—
—	—	3	—	—	—	—	3
221	297	163	347	1 106	44	8	2 186
5 476	4 331	1 072	4 296	12 646	2 591	1 306	31 718
5 697	4 628	1 238	4 643	13 752	2 635	1 314	33 907

9. Departamento de Punilla

—	—	—	—	—	—	—	—
5	7	10	—	4	15	—	41
1 012	218	127	632	1 891	346	100	4 326
2 771	4 406	1 732	4 025	16 288	4 215	1 541	34 978
3 788	4 631	1 869	4 657	18 183	4 576	1 641	39 345

Ganado Bovino en General (*Continuación*)

TERNEROS	TERNERAS	TOROS	NOVILLOS	VACAS DE CRÍA	VACAS LECHERAS	BUEYES DE TRABAJO	TOTALES
—	—	—	—	—	—	—	—
Puros con pedigree	Puros con pedigree	Puros con pedigree	Puros con pedigree	Puros con pedigree	Puros con pedigree	Puros con pedigree	Puros con pedigree
—	—	—	—	—	—	—	—
Puros por cruzamiento	Puros por cruzamiento	Puros por cruzamiento	Puros por cruzamiento	Puros por cruzamiento	Puros por cruzamiento	Puros por cruzamiento	Puros por cruzamiento
—	—	—	—	—	—	—	—
Mestizos	Mestizos	Mestizos	Mestizos	Mestizos	Mestizos	Mestizos	Mestizos
—	—	—	—	—	—	—	—
Criollos	Criollos	Criollos	Criollos	Criollos	Criollos	Criollos	Criollos

VII. Provincia de Córdoba

10. Departamento de Río Cuarto

42	44	296	—	387	8	—	777
3 290	1 521	2 230	177	6 252	2 272	8	15 750
17 725	32 957	3 688	55 994	122 729	7 088	6 572	246 753
9 826	11 047	2 348	11 111	34 074	7 663	20 857	96 926
30 883	45 569	8 562	67 282	163 442	17 031	27 437	360 206

11. Departamento de Río Primero

—	—	—	—	—	—	—	—
23	31	25	7	115	14	12	227
554	611	305	365	1 612	687	284	4 418
10 977	9 408	4 528	7 440	22 196	14 063	9 968	78 580
11 554	10 050	4 858	7 812	23 923	14 764	10 264	83 225

12. Departamento de Río Segundo

16	38	25	4	36	25	6	150
390	196	135	54	662	190	—	1 627
4 459	3 594	1 009	3 510	9 135	2 375	348	24 430
5 983	6 788	1 786	5 954	15 815	7 763	5 443	49 532
10 848	10 616	2 955	9 522	25 648	10 353	5 797	75 739

13. Departamento de Río Seco

—	—	—	—	—	—	—	—
—	—	3	—	—	—	—	3
284	78	46	32	164	20	6	630
4 603	4 775	1 754	5 575	14 269	3 885	1 542	36 403
4 887	4 853	1 803	5 607	14 433	3 905	1 548	37 036

14. Departamento de Roca (General)

288	396	109	—	30	4	—	827
674	606	1 328	1 852	6 605	165	—	11 230
28 617	20 027	2 039	65 906	97 309	4 695	2 651	221 244
7 823	9 109	216	3 910	6 844	1 796	11 977	41 675
37 402	30 138	3 692	71 668	110 788	6 660	14 628	274 976

15. Departamento de San Alberto

—	—	—	—	—	—	—	—
6	6	23	—	11	12	—	58
598	650	254	475	1 537	631	110	4 255
7 036	6 180	1 753	5 377	15 539	5 612	2 242	43 739
7 640	6 836	2 030	5 852	17 087	6 255	2 352	48 052

Ganado Bovino en General (*Continuación*)

TERNEROS	TERNERAS	TOROS	NOVILLOS	VACAS DE CRÍA	VACAS LECHERAS	BUEYES DE TRABAJO	TOTALES
—	—	—	—	—	—	—	—
Puros con pedigree	Puros con pedigree	Puros con pedigree	Puros con pedigree	Puros con pedigree	Puros con pedigree	Puros con pedigree	Puros con pedigree
—	—	—	—	—	—	—	—
Puros por cruzamiento	Puros por cruzamiento	Puros por cruzamiento	Puros por cruzamiento	Puros por cruzamiento	Puros por cruzamiento	Puros por cruzamiento	Puros por cruzamiento
—	—	—	—	—	—	—	—
Mestizos	Mestizos	Mestizos	Mestizos	Mestizos	Mestizos	Mestizos	Mestizos
—	—	—	—	—	—	—	—
Criollos	Criollos	Criollos	Criollos	Criollos	Criollos	Criollos	Criollos

VII. Provincia de Córdoba

16. Departamento de San Javier

—	—	2	—	—	—	—	2
27	35	12	35	113	3	—	225
828	398	110	186	819	221	111	2 673
2 161	2 746	1 317	2 402	7 222	1 811	1 547	19 206
3 016	3 179	1 441	2 623	8 154	2 035	1 658	22 106

17. Departamento de San Justo

58	39	10	17	152	15	103	394
268	339	162	390	769	805	27	2 760
3 254	3 642	1 180	2 294	6 196	2 730	857	20 153
23 032	21 644	4 910	19 186	50 753	19 321	25 960	164 806
26 612	25 664	6 262	21 887	57 870	22 871	26 947	188 113

18. Departamento de Santa María

—	—	26	—	445	—	—	471
112	163	23	224	54	15	—	591
973	910	407	939	2 724	998	452	7 403
2 935	2 287	1 926	5 787	21 133	6 991	15 217	56 276
4 020	3 360	2 382	6 950	24 356	8 004	15 669	64 741

19. Departamento de Sobremonte

—	—	1	—	—	—	—	1
60	27	22	6	135	21	3	274
221	772	384	348	1 919	1 335	249	5 228
14 078	6 375	1 816	10 063	15 966	10 194	2 546	61 038
14 359	7 174	2 223	10 417	18 020	11 550	2 798	66 541

20. Departamento de Tercero Abajo

50	14	33	—	31	5	—	133
828	507	262	321	1 776	832	—	4 526
5 148	4 870	489	3 912	9 407	2 463	281	26 570
3 369	2 616	523	2 514	5 097	2 830	2 838	19 787
9 395	8 007	1 307	6 747	16 311	6 130	3 119	51 016

21. Departamento de Tercero Arriba

87	51	33	118	169	19	—	477
435	511	103	18	735	56	—	1 858
3 578	2 348	318	3 646	8 565	1 217	225	19 897
4 622	6 323	1 576	4 899	19 885	6 414	4 889	48 608
8 722	9 233	2 030	8 681	29 354	7 706	5 114	70 840

Ganado Bovino en General (*Continuación*)

TERNEROS	TERNERAS	TOROS	NOVILLOS	VACAS DE CRÍA	VACAS LECHERAS	BUEYES DE TRABAJO	TOTALES
—	—	—	—	—	—	—	—
Puros con pedigree	Puros con pedigree	Puros con pedigree	Puros con pedigree	Puros con pedigree	Puros con pedigree	Puros con pedigree	Puros con pedigree
—	—	—	—	—	—	—	—
Puros por cruzamiento	Puros por cruzamiento	Puros por cruzamiento	Puros por cruzamiento	Puros por cruzamiento	Puros por cruzamiento	Puros por cruzamiento	Puros por cruzamiento
—	—	—	—	—	—	—	—
Mestizos	Mestizos	Mestizos	Mestizos	Mestizos	Mestizos	Mestizos	Mestizos
—	—	—	—	—	—	—	—
Criollos	Criollos	Criollos	Criollos	Criollos	Criollos	Criollos	Criollos
—	—	4	—	—	—	—	4
268	204	112	25	140	535	—	1 284
1 923	1 779	439	1 862	4 487	1 691	223	12 404
6 407	3 669	1 441	4 328	12 467	7 103	2 556	37 971
8 598	5 652	1 996	6 215	17 094	9 329	2 779	51 663

VII. Provincia de Córdoba

22. Departamento de Totoral

—	—	2	—	—	—	—	2
103	103	31	20	457	120	—	834
978	1 144	397	1 066	2 786	1 045	56	7 472
13 360	7 467	2 056	8 127	19 778	8 134	2 377	61 299
14 441	8 714	2 486	9 213	23 021	9 299	2 433	69 607

23. Departamento de Tulumba

58	70	275	6	50	33	—	492
2 382	1 842	1 888	1 498	5 038	690	—	13 338
46 231	29 544	7 579	54 562	85 432	10 989	2 121	236 458
13 315	5 688	1 165	7 474	16 535	4 931	14 265	63 373
61 986	37 144	10 907	63 540	107 055	16 643	16 386	313 661

24. Departamento de Unión

1 160	1 226	1 215	1 302	4 230	584	149	9 866
12 268	8 441	9 625	6 179	33 014	6 861	229	76 617
183 802	165 550	24 847	298 400	548 012	55 999	19 421	1 296 031
190 457	155 253	40 846	149 603	403 908	153 789	163 110	1 256 966
387 687	330 470	76 533	455 484	989 164	217 233	182 909	2 639 480

Toda la Provincia

—	—	—	—	1	1	—	2
30	30	48	—	317	161	28	614
2 492	2 343	583	1 736	5 342	2 660	160	15 316
10 022	10 410	2 465	11 450	33 573	9 125	1 583	78 628
12 544	12 783	3 096	13 186	39 233	11 947	1 771	94 560

VIII. Provincia de San Luis

1. Departamento de la Capital

—	—	3	—	—	2	2	7
29	55	16	20	38	24	—	182
1 464	1 505	196	999	1 955	465	55	6 639
9 953	9 490	2 550	10 585	22 649	14 220	2 165	71 612
11 446	11 050	2 765	11 604	24 642	14 711	2 222	78 440

2. Departamento de Ayacucho

Ganado Bovino en General (*Continuación*)

TERNEROS	TERNERAS	TOROS	NOVILLOS	VACAS DE CRÍA	VACAS LECHERAS	BUEYES DE TRABAJO	TOTALES
—	—	—	—	—	—	—	—
Puros con pedigree	Puros con pedigree	Puros con pedigree	Puros con pedigree	Puros con pedigree	Puros con pedigree	Puros con pedigree	Puros con pedigree
—	—	—	—	—	—	—	—
Puros por cruzamiento	Puros por cruzamiento	Puros por cruzamiento	Puros por cruzamiento	Puros por cruzamiento	Puros por cruzamiento	Puros por cruzamiento	Puros por cruzamiento
—	—	—	—	—	—	—	—
Mestizos	Mestizos	Mestizos	Mestizos	Mestizos	Mestizos	Mestizos	Mestizos
—	—	—	—	—	—	—	—
Criollos	Criollos	Criollos	Criollos	Criollos	Criollos	Criollos	Criollos

VIII. Provincia de San Luis

3. Departamento de Belgrano

—	—	—	—	—	—	—	—
—	—	8	—	1	—	—	9
753	769	567	789	1 881	1 264	44	6 067
9 070	9 022	2 373	10 944	16 515	8 192	1 863	57 979
9 823	9 791	2 948	11 733	18 397	9 456	1 907	64 055

4. Departamento de Chacabuco

—	—	8	—	—	—	—	8
26	34	54	7	180	24	—	325
464	652	182	664	1 550	315	116	3 943
3 994	3 304	996	2 988	9 790	2 537	1 429	25 038
4 484	3 990	1 240	3 659	11 520	2 876	1 545	29 314

5. Departamento de Junín

1	—	—	—	1	—	—	2
1	—	7	—	1	—	—	9
527	477	206	332	902	431	69	2 944
3 477	3 712	1 045	3 551	9 780	2 546	1 129	25 240
4 006	4 189	1 258	3 883	10 684	2 977	1 198	28 195

6. Departamento de Pedernera

29	28	109	—	96	2	—	264
1 296	546	610	450	4 194	118	82	7 296
22 947	19 490	1 472	35 102	57 492	2 838	2 323	141 664
4 195	2 418	500	8 243	24 261	3 735	4 072	47 424
28 467	22 482	2 691	43 795	86 043	6 693	6 477	196 648

7. Departamento de Pringles (Coronel)

—	—	1	—	—	—	—	1
—	—	13	—	—	—	—	13
528	521	146	400	1 653	165	18	3 431
4 990	4 678	1 392	4 913	15 757	2 674	1 901	36 305
5 518	5 199	1 552	5 313	17 410	2 839	1 919	39 750

8. Departamento de San Martín

—	—	1	—	—	—	—	1
—	—	3	—	—	—	—	3
193	185	109	191	533	228	20	1 459
5 875	6 025	2 164	6 489	15 937	8 149	1 825	46 464
6 068	6 210	2 277	6 680	16 470	8 377	1 845	47 927

Ganado Bovino en General (*Continuación*)

TERNEROS	TERNERAS	TOROS	NOVILLOS	VACAS DE CRÍA	VACAS LECHERAS	BUEYES DE TRABAJO	TOTALES
—	—	—	—	—	—	—	—
Puros con pedigree	Puros con pedigree	Puros con pedigree	Puros con pedigree	Puros con pedigree	Puros con pedigree	Puros con pedigree	Puros con pedigree
—	—	—	—	—	—	—	—
Puros por cruzamiento	Puros por cruzamiento	Puros por cruzamiento	Puros por cruzamiento	Puros por cruzamiento	Puros por cruzamiento	Puros por cruzamiento	Puros por cruzamiento
—	—	—	—	—	—	—	—
Mestizos	Mestizos	Mestizos	Mestizos	Mestizos	Mestizos	Mestizos	Mestizos
—	—	—	—	—	—	—	—
Criollos	Criollos	Criollos	Criollos	Criollos	Criollos	Criollos	Criollos

VIII. Provincia de San Luis

Toda la Provincia

30	28	122	—	98	5	2	285
1 382	665	759	477	4 731	327	110	8 451
29 368	25 942	3 461	40 213	71 308	8 366	2 805	181 463
51 576	49 059	13 485	59 163	148 262	51 178	15 967	388 690
82 356	75 694	17 827	99 853	224 399	59 876	18 884	578 889

IX. Provincia de Santiago del Estero

1. Departamento de la Capital

—	—	1	—	—	—	—	1
—	1	1	—	1	—	—	3
8	12	8	—	21	16	22	87
656	670	189	314	964	504	408	3 705
664	683	199	314	986	520	430	3 796

2. Departamento de Atamisqui

—	—	—	—	—	—	—	—
—	—	—	—	—	—	—	—
1	7	6	—	23	—	—	37
4 035	3 810	1 333	2 729	7 856	3 883	1 792	25 438
4 036	3 817	1 339	2 729	7 879	3 883	1 792	25 475

3. Departamento de Belgrano (General)

—	—	—	—	—	—	—	—
29	5	24	—	46	—	—	104
978	1 081	650	2 120	3 169	435	2	8 435
14 965	15 199	7 106	13 006	46 103	8 436	1 487	106 302
15 972	16 285	7 780	15 126	49 318	8 871	1 489	114 841

4. Departamento de Copo 10.

—	—	—	—	—	—	—	—
—	—	—	—	—	—	—	—
—	—	—	—	—	—	—	—
3 964	3 772	1 494	3 677	11 048	5 408	900	30 263
3 964	3 772	1 494	3 677	11 048	5 408	900	30 263

5. Departamento de Copo 20.

—	—	—	—	—	—	—	—
—	—	1	—	—	—	—	1
6	1	—	—	—	—	—	7
3 337	2 932	1 427	2 996	9 562	2 887	876	24 017
3 343	2 933	1 428	2 996	9 562	2 887	876	24 025

Ganado Bovino en General (*Continuación*)

TERNEROS	TERNERAS	TOROS	NOVILLOS	VACAS DE CRÍA	VACAS LECHERAS	BUEYES DE TRABAJO	TOTALES
—	—	—	—	—	—	—	—
Puros con pedigree	Puros con pedigree	Puros con pedigree	Puros con pedigree	Puros con pedigree	Puros con pedigree	Puros con pedigree	Puros con pedigree
—	—	—	—	—	—	—	—
Puros por cruzamiento	Puros por cruzamiento	Puros por cruzamiento	Puros por cruzamiento	Puros por cruzamiento	Puros por cruzamiento	Puros por cruzamiento	Puros por cruzamiento
—	—	—	—	—	—	—	—
Mestizos	Mestizos	Mestizos	Mestizos	Mestizos	Mestizos	Mestizos	Mestizos
—	—	—	—	—	—	—	—
Criollos	Criollos	Criollos	Criollos	Criollos	Criollos	Criollos	Criollos

IX. Provincia de Santiago del Estero

6. Departamento de Choya

—	—	—	—	—	—	—	—
—	—	—	—	—	—	—	—
12	1	2	—	—	20	4	39
5 646	5 152	1 854	4 181	11 803	5 151	1 413	35 200
5 658	5 153	1 856	4 181	11 803	5 171	1 417	35 239

7. Departamento de Figueroa

—	—	—	—	—	—	—	—
—	—	—	—	—	—	—	—
—	—	16	—	—	—	—	16
3 702	3 608	978	3 269	8 348	5 925	2 136	27 966
3 702	3 608	994	3 269	8 348	5 925	2 136	27 982

8. Departamento de Guasayán

—	—	—	—	—	—	—	—
—	—	4	—	—	—	—	4
98	113	52	45	120	—	7	435
4 181	8 836	1 241	1 200	9 584	2 520	1 016	28 578
4 279	8 949	1 297	1 245	9 704	2 520	1 023	29 017

9. Departamento de Jiménez 1o.

—	—	—	—	—	—	—	—
—	—	—	—	—	—	—	—
—	2	4	—	—	—	—	6
3 481	3 446	1 197	2 914	8 930	3 391	777	24 136
3 481	3 448	1 201	2 914	8 930	3 391	777	24 142

10. Departamento de Jiménez 2o.

—	—	—	—	—	—	—	—
—	—	—	—	—	—	—	—
—	—	2	—	—	—	—	2
872	1 028	530	979	3 290	670	833	8 202
872	1 028	532	979	3 290	670	833	8 204

11. Departamento de La Banda

—	2	1	4	—	—	—	7
13	10	8	—	1	—	—	32
328	314	120	187	477	272	142	1 840
2 875	1 970	961	1 493	5 681	2 028	1 082	16 090
3 216	2 296	1 090	1 684	6 159	2 300	1 224	17 969

Ganado Bovino en General (*Continuación*)

TERNEROS	TERNERAS	TOROS	NOVILLOS	VACAS DE CRÍA	VACAS LECHERAS	BUEYES DE TRABAJO	TOTALES
—	—	—	—	—	—	—	—
Puros con pedigree	Puros con pedigree	Puros con pedigree	Puros con pedigree	Puros con pedigree	Puros con pedigree	Puros con pedigree	Puros con pedigree
—	—	—	—	—	—	—	—
Puros por cruzamiento	Puros por cruzamiento	Puros por cruzamiento	Puros por cruzamiento	Puros por cruzamiento	Puros por cruzamiento	Puros por cruzamiento	Puros por cruzamiento
—	—	—	—	—	—	—	—
Mestizos	Mestizos	Mestizos	Mestizos	Mestizos	Mestizos	Mestizos	Mestizos
—	—	—	—	—	—	—	—
Criollos	Criollos	Criollos	Criollos	Criollos	Criollos	Criollos	Criollos

IX. Provincia de Santiago del Estero

12. Departamento de Loreto

—	—	—	—	—	—	—	—
—	—	—	—	—	—	—	—
50	50	11	—	—	2	—	113
2 868	2 833	1 257	2 422	6 746	2 913	1 449	20 488
2 918	2 883	1 268	2 422	6 746	2 915	1 449	20 601

13. Departamento de Matará

—	—	—	—	—	—	—	—
—	—	—	—	—	—	—	—
17	11	9	—	34	2	—	73
1 843	1 721	766	1 347	6 283	1 405	873	14 238
1 860	1 732	775	1 347	6 317	1 407	873	14 311

14. Departamento de Moreno (Mariano)

—	—	1	—	—	—	—	1
1	3	2	—	—	—	—	6
481	488	303	555	2 395	273	77	4 572
1 061	929	523	1 201	3 878	1 877	1 695	11 164
1 543	1 420	829	1 756	6 273	2 150	1 772	15 743

15. Departamento de Ojo de Agua

—	—	—	—	—	—	—	—
1	—	1	—	—	—	—	2
209	180	94	98	306	214	60	1 161
7 167	6 986	1 099	3 989	16 260	5 639	1 495	42 635
7 377	7 166	1 194	4 087	16 566	5 853	1 555	43 798

16. Departamento de Quebrachos

—	—	—	—	—	—	—	—
—	—	—	—	—	—	—	—
253	275	99	246	730	508	31	2 142
7 456	7 837	2 892	5 767	20 201	14 846	1 916	60 915
7 709	8 112	2 991	6 013	20 931	15 354	1 947	63 057

17. Departamento de Río Hondo

—	—	—	—	—	—	—	—
—	—	—	—	—	—	—	—
—	—	1	—	—	—	—	1
1 349	1 560	804	1 316	3 877	2 190	1 355	12 451
1 349	1 560	805	1 316	3 877	2 190	1 355	12 452

Ganado Bovino en General (*Continuación*)

TERNEROS	TERNERAS	TOROS	NOVILLOS	VACAS DE CRÍA	VACAS LECHERAS	BUEYES DE TRABAJO	TOTALES
—	—	—	—	—	—	—	—
Puros con pedigree	Puros con pedigree	Puros con pedigree	Puros con pedigree	Puros con pedigree	Puros con pedigree	Puros con pedigree	Puros con pedigree
—	—	—	—	—	—	—	—
Puros por cruzamiento	Puros por cruzamiento	Puros por cruzamiento	Puros por cruzamiento	Puros por cruzamiento	Puros por cruzamiento	Puros por cruzamiento	Puros por cruzamiento
—	—	—	—	—	—	—	—
Mestizos	Mestizos	Mestizos	Mestizos	Mestizos	Mestizos	Mestizos	Mestizos
—	—	—	—	—	—	—	—
Criollos	Criollos	Criollos	Criollos	Criollos	Criollos	Criollos	Criollos

IX. Provincia de Santiago del Estero

18. Departamento de Robles

—	—	—	—	—	—	—	—
—	—	—	—	—	—	—	—
976	952	210	639	1 531	472	103	4 883
2 124	1 894	634	2 430	7 140	2 377	894	17 493
3 100	2 846	844	3 069	8 671	2 849	997	22 376

19. Departamento de Salavina

—	—	—	—	—	—	—	—
—	—	—	—	—	—	—	—
81	107	36	46	213	150	2	635
6 106	6 582	3 091	7 526	12 463	8 513	1 151	45 432
6 187	6 689	3 127	7 572	12 676	8 663	1 153	46 067

20. Departamento de Silípica 1o.

—	—	—	—	—	—	—	—
30	10	3	10	35	—	3	91
—	—	—	—	—	—	—	—
530	549	167	810	2 654	371	266	5 347
560	559	170	820	2 689	371	269	5 438

21. Departamento de Silípica 2o.

—	—	8	—	5	—	—	13
3	3	3	—	1	—	—	10
357	320	264	173	1 022	156	—	2 292
970	1 080	223	1 125	2 424	955	517	7 294
1 330	1 403	498	1 298	3 452	1 111	517	9 609

22. Departamento de Veintiocho de Marzo

40	—	12	20	80	—	—	152
10	3	30	—	—	—	—	43
17	25	5	—	40	8	—	95
4 221	4 126	1 479	4 312	14 221	3 600	1 998	33 957
4 288	4 154	1 526	4 332	14 341	3 608	1 998	34 247

Toda la Provincia

40	2	23	24	84	—	—	173
87	35	77	10	84	—	3	296
3 872	3 939	1 892	4 109	10 081	2 528	450	26 871
83 409	86 520	31 245	69 003	219 317	85 489	26 329	601 312
87 408	90 496	33 237	73 146	229 506	88 017	26 782	628 652

Ganado Bovino en General (*Continuación*)

TERNEROS	TERNERAS	TOROS	NOVILLOS	VACAS DE CRÍA	VACAS LECHERAS	BUEYES DE TRABAJO	TOTALES
—	—	—	—	—	—	—	—
Puros con pedigree	Puros con pedigree	Puros con pedigree	Puros con pedigree	Puros con pedigree	Puros con pedigree	Puros con pedigree	Puros con pedigree
—	—	—	—	—	—	—	—
Puros por cruzamiento	Puros por cruzamiento	puros por cruzamiento	Puros por cruzamiento	Puros por cruzamiento	Puros por cruzamiento	Puros por cruzamiento	Puros por cruzamiento
—	—	—	—	—	—	—	—
Mestizos	Mestizos	Mestizos	Mestizos	Mestizos	Mestizos	Mestizos	Mestizos
—	—	—	—	—	—	—	—
Criollos	Criollos	Criollos	Criollos	Criollos	Criollos	Criollos	Criollos

X. Provincia de Tucumán

1. Departamento de la Capital

12	—	8	—	1	31	—	52
—	7	3	—	—	4	—	14
346	295	61	20	240	537	10	1 509
1 278	884	269	453	1 243	1 208	2 078	7 413
1 636	1 186	341	473	1 484	1 780	2 088	8 988

2. Departamento de Burruyaco

—	—	25	—	—	—	—	25
20	20	26	100	230	43	—	439
304	434	319	324	1 279	331	144	3 135
3 430	3 321	3 202	5 206	21 790	6 895	4 328	48 172
3 754	3 775	3 572	5 630	23 299	7 269	4 472	51 771

3. Departamento de Cruz Alta

—	—	—	—	—	—	—	—
20	1	2	—	2	—	—	25
23	12	33	23	56	22	6	175
4 034	3 690	740	1 273	4 084	1 637	4 483	19 941
4 077	3 703	775	1 296	4 142	1 659	4 489	20 141

4. Departamento de Chicligasta

2	3	—	5	2	2	—	14
—	—	—	—	4	—	—	4
100	90	20	60	164	20	62	516
3 510	5 471	2 242	3 101	8 703	5 577	9 223	37 830
3 612	5 564	2 262	3 169	8 873	5 599	9 285	38 364

5. Departamento de Famaillá

1	—	1	—	—	—	—	2
1	1	—	—	1	—	—	3
14	26	30	20	42	25	14	171
3 611	2 269	932	1 420	4 223	1 893	9 873	24 221
3 627	2 296	963	1 440	4 266	1 918	9 887	24 397

6. Departamento de Graneros

—	—	3	—	—	—	—	3
—	—	3	—	—	—	—	3
210	534	303	48	552	222	—	1 869
4 459	5 144	1 833	4 149	11 348	4 475	2 895	34 303
4 669	5 678	2 142	4 197	11 900	4 697	2 895	36 178

Ganado Bovino en General (*Continuación*)

TERNEROS	TERNERAS	TOROS	NOVILLOS	VACAS DE CRÍA	VACAS LECHERAS	BUEYES DE TRABAJO	TOTALES
—	—	—	—	—	—	—	—
Puros con pedigree	Puros con pedigree	Puros con pedigree	Puros con pedigree	Puros con pedigree	Puros con pedigree	Puros con pedigree	Puros con pedigree
—	—	—	—	—	—	—	—
Puros por cruzamiento	Puros por cruzamiento	Puros por cruzamiento	Puros por cruzamiento	Puros por cruzamiento	Puros por cruzamiento	Puros por cruzamiento	Puros por cruzamiento
—	—	—	—	—	—	—	—
Mestizos	Mestizos	Mestizos	Mestizos	Mestizos	Mestizos	Mestizos	Mestizos
—	—	—	—	—	—	—	—
Criollos	Criollos	Criollos	Criollos	Criollos	Criollos	Criollos	Criollos

X. Provincia de Tucumán

7. Departamento de Leales

—	—	—	—	—	—	—	—
1	—	—	—	—	—	—	1
21	68	36	2	84	7	—	218
8 985	8 206	3 646	5 494	16 428	8 206	6 032	56 997
9 007	8 274	3 682	5 496	16 512	8 213	6 032	57 216

8. Departamento de Monteros

1	1	2	—	1	1	—	6
7	—	2	—	—	—	—	9
200	261	220	168	583	306	108	1 846
2 992	4 576	1 429	3 091	8 366	3 018	13 792	37 264
3 200	4 838	1 653	3 259	8 950	3 325	13 900	39 125

9. Departamento de Río Chico

3	1	—	—	4	—	—	8
—	—	2	—	—	—	—	2
63	55	24	68	15	7	1	233
6 363	6 190	1 291	2 515	3 197	3 107	6 815	29 478
6 429	6 246	1 317	2 583	3 216	3 114	6 816	29 721

10. Departamento de Taff

—	—	—	—	—	—	—	—
—	—	2	—	—	—	—	2
129	90	88	47	175	181	2	712
4 766	4 101	2 161	2 494	13 919	8 767	2 940	39 148
4 895	4 191	2 251	2 541	14 094	8 948	2 942	39 862

11. Departamento de Trancas

3	—	—	—	—	—	—	3
10	5	18	—	16	16	1	66
937	632	312	366	1 326	789	131	4 493
7 999	8 998	3 980	6 335	16 029	7 771	2 374	53 486
8 949	9 635	4 310	6 701	17 371	8 576	2 506	58 048

Toda la Provincia

22	5	39	5	8	34	—	113
59	34	58	100	253	63	1	568
2 347	2 497	1 446	1 146	4 516	2 447	478	14 877
51 427	52 850	21 725	35 534	109 330	52 554	64 833	388 253
53 855	55 386	23 268	36 785	114 107	55 098	65 312	403 811

Censo 1909 fos 103 a 109

Ganado Bovino en General (*Continuación*)

TERNEROS	TERNERAS	TOROS	NOVILLOS	VACAS DE CRÍA	VACAS LECHERAS	BUEYES DE TRABAJO	TOTALES
—	—	—	—	—	—	—	—
Puros con pedigree	Puros con pedigree	Puros con pedigree	Puros con pedigree	Puros con pedigree	Puros con pedigree	Puros con pedigree	Puros con pedigree
—	—	—	—	—	—	—	—
Puros por cruzamiento	Puros por cruzamiento	Puros por cruzamiento	Puros por cruzamiento	Puros por cruzamiento	Puros por cruzamiento	Puros por cruzamiento	Puros por cruzamiento
—	—	—	—	—	—	—	—
Mestizos	Mestizos	Mestizos	Mestizos	Mestizos	Mestizos	Mestizos	Mestizos
—	—	—	—	—	—	—	—
Criollos	Criollos	Criollos	Criollos	Criollos	Criollos	Criollos	Criollos

XI. Provincia de Mendoza

1. Departamento de la Capital

1	—	1	—	—	—	—	2
—	—	—	—	—	3	—	3
75	62	3	—	10	69	—	219
24	16	—	—	—	202	22	264
100	78	4	—	10	274	22	488

2. Departamento de Belgrano

—	—	—	—	—	—	—	—
—	—	—	—	—	—	—	—
17	15	2	—	19	17	5	75
11	21	10	9	44	—	173	268
28	36	12	9	63	17	178	343

3. Departamento de Guaymallén

8	—	1	—	—	6	—	15
2	—	—	—	—	1	—	3
30	18	3	—	13	42	8	114
310	38	4	15	23	67	936	1 393
350	56	8	15	36	116	944	1 525

4. Departamento de Junín

—	—	—	—	—	—	—	—
1	—	4	—	—	1	—	6
350	227	43	155	267	324	383	1 749
334	112	21	115	195	170	1 280	2 227
685	339	68	270	462	495	1 663	3 982

5. Departamento de La Paz

—	—	—	—	—	—	—	—
—	—	16	—	—	—	—	16
423	391	347	318	3 533	143	20	5 175
6 318	5 530	1 121	3 877	21 355	4 882	274	43 357
6 741	5 921	1 484	4 195	24 888	5 025	294	48 548

6. Departamento de Las Heras

—	—	—	—	—	—	—	—
—	—	2	—	—	—	—	2
869	1 145	307	885	3 325	856	442	7 829
765	368	190	500	924	135	117	2 999
1 634	1 513	499	1 385	4 249	991	559	10 830

Ganado Bovino en General (*Continuación*)

TERNEROS	TERNERAS	TOROS	NOVILLOS	VACAS DE CRÍA	VACAS LECHERAS	BUEYES DE TRABAJO	TOTALES
—	—	—	—	—	—	—	—
Puros con pedigree	Puros con pedigree	Puros con pedigree	Puros con pedigree	Puros con pedigree	Puros con pedigree	Puros con pedigree	Puros con pedigree
—	—	—	—	—	—	—	—
Puros por cruzamiento	Puros por cruzamiento	Puros por cruzamiento	Puros por cruzamiento	Puros por cruzamiento	Puros por cruzamiento	Puros por cruzamiento	Puros por cruzamiento
—	—	—	—	—	—	—	—
Mestizos	Mestizos	Mestizos	Mestizos	Mestizos	Mestizos	Mestizos	Mestizos
—	—	—	—	—	—	—	—
Criollos	Criollos	Criollos	Criollos	Criollos	Criollos	Criollos	Criollos

XI. Provincia de Mendoza

7. Departamento de Lavalle

—	—	—	—	—	—	—	—
20	50	18	110	80	75	—	353
109	158	98	252	283	78	60	1 038
1 933	1 598	658	859	5 455	844	625	11 972
2 062	1 806	774	1 221	5 818	997	685	13 363

8. Departamento de Luján

—	—	2	—	—	—	—	2
—	—	22	—	—	1	—	23
251	736	400	332	3 373	520	191	5 803
2 177	380	67	94	1 374	118	651	4 861
2 428	1 116	491	426	4 747	639	842	10 689

9. Departamento de Maipú

2	5	—	—	5	5	—	17
—	—	—	—	—	—	—	—
132	166	130	473	665	164	88	1 818
547	206	40	152	330	261	1 683	3 219
681	377	170	625	1 000	430	1 771	5 054

10. Departamento de Rivadavia

—	—	—	—	—	—	—	—
110	100	20	100	250	30	70	680
691	623	95	926	1 215	447	354	4 351
666	348	60	500	1 318	217	1 535	4 644
1 467	1 071	175	1 526	2 783	694	1 959	9 675

11. Departamento de San Carlos

—	—	—	—	—	—	—	—
1	—	8	—	10	—	—	19
5 650	2 060	291	1 971	2 158	1 024	636	13 790
4 271	1 676	442	1 865	5 175	546	501	14 476
9 922	3 736	741	3 836	7 343	1 570	1 137	28 285

12. Departamento de San Martín

—	—	—	—	—	2	10	12
500	500	313	200	1 800	50	10	3 373
385	203	1 280	1 147	1 412	962	712	6 101
671	641	105	421	1 010	260	1 834	4 942
1 556	1 344	1 698	1 768	4 222	1 274	2 566	14 428

Ganado Bovino en General (*Continuación*)

TERNEROS	TERNERAS	TOROS	NOVILLOS	VACAS DE CRÍA	VACAS LECHERAS	BUEYES DE TRABAJO	TOTALES
—	—	—	—	—	—	—	—
Puros con pedigree	Puros con pedigree	Puros con pedigree	Puros con pedigree	Puros con pedigree	Puros con pedigree	Puros con pedigree	Puros con pedigree
—	—	—	—	—	—	—	—
Puros por cruzamiento	Puros por cruzamiento	Puros por cruzamiento	Puros por cruzamiento	Puros por cruzamiento	Puros por cruzamiento	Puros por cruzamiento	Puros por cruzamiento
—	—	—	—	—	—	—	—
Mestizos	Mestizos	Mestizos	Mestizos	Mestizos	Mestizos	Mestizos	Mestizos
—	—	—	—	—	—	—	—
Criollos	Criollos	Criollos	Criollos	Criollos	Criollos	Criollos	Criollos
4	—	4	40	—	—	—	48
25	18	199	36	31	14	12	335
4 208	3 448	919	12 427	21 415	1 110	671	44 198
12 628	8 010	4 567	7 364	37 323	6 154	1 945	77 991
16 855	11 476	5 689	19 867	58 769	7 278	2 628	122 572

XI. Provincia de Mendoza

13. Departamento de San Rafael

—	—	—	—	—	—	—	—
—	—	1	—	—	—	—	1
1 382	1 350	553	1 608	8 076	394	176	13 539
905	759	156	983	1 775	874	471	5 923
2 287	2 109	710	2 591	9 851	1 268	647	19 463

14. Departamento de Santa Rosa

—	30	3	—	—	4	—	37
141	85	37	41	546	311	—	1 161
1 744	1 783	761	1 981	5 439	888	414	13 010
2 506	1 741	285	1 211	5 860	436	459	12 498
4 391	3 639	1 086	3 233	11 845	1 639	873	26 706

15. Departamento de Tunuyán

—	—	—	—	—	—	—	—
—	—	—	—	—	—	—	—
852	597	202	378	1 563	93	89	3 774
1 589	1 320	556	1 323	5 125	168	192	10 273
2 441	1 917	758	1 701	6 688	261	281	14 047

16. Departamento de Tupungato

15	35	11	40	5	17	10	133
800	753	640	487	2 717	486	92	5 975
17 168	12 982	5 434	22 853	52 766	7 131	4 249	122 583
35 655	22 764	8 282	19 288	87 286	15 334	12 698	201 307
53 638	36 534	14 367	42 668	142 774	22 968	17 049	329 998

Toda la Provincia

XII. Provincia de San Juan

1. Departamento de la Capital

—	—	—	—	—	1	—	1
1	1	1	—	2	—	—	5
3	3	—	—	1	5	2	14
35	10	1	2	27	12	6	93
39	14	2	2	30	18	8	113

Ganado Bovino en General (*Continuación*)

TERNEROS	TERNERAS	TOROS	NOVILLOS	VACAS DE CRÍA	VACAS LECHERAS	BUEYES DE TRABAJO	TOTALES
—	—	—	—	—	—	—	—
Puros con pedigree	Puros con pedigree	Puros con pedigree	Puros con pedigree	Puros con pedigree	Puros con pedigree	Puros con pedigree	Puros con pedigree
—	—	—	—	—	—	—	—
Puros por cruzamiento	Puros por cruzamiento	Puros por cruzamiento	Puros por cruzamiento	Puros por cruzamiento	Puros por cruzamiento	Puros por cruzamiento	Puros por cruzamiento
—	—	—	—	—	—	—	—
Mestizos	Mestizos	Mestizos	Mestizos	Mestizos	Mestizos	Mestizos	Mestizos
—	—	—	—	—	—	—	—
Criollos	Criollos	Criollos	Criollos	Criollos	Criollos	Criollos	Criollos

XII. Provincia de San Juan

2. Departamento de Albardón

—	—	—	—	—	—	—	—
—	—	—	—	—	—	—	—
99	118	14	85	195	18	24	553
336	138	38	159	398	184	257	1 510
435	256	52	244	593	202	281	2 063

3. Departamento de Angaco Norte

—	—	—	—	—	—	—	—
7	4	—	—	—	9	—	20
101	118	33	78	125	107	101	663
84	71	12	57	150	51	294	719
192	193	45	135	275	167	395	1 402

4. Departamento de Angaco Sud

—	—	—	—	—	—	—	—
—	—	—	—	—	—	—	—
310	243	62	354	639	56	158	1 822
225	208	22	69	332	128	325	1 309
535	451	84	423	971	184	483	3 131

5. Departamento de Calingasta

—	—	—	—	—	—	—	—
5	2	23	5	—	—	—	35
189	256	56	149	658	37	29	1 374
422	437	114	199	900	103	195	2 370
616	695	193	353	1 558	140	224	3 779

6. Departamento de Caucete

—	—	—	—	—	—	—	—
22	—	2	25	42	1	—	92
368	359	68	351	524	317	274	2 261
128	58	12	129	149	58	330	864
518	417	82	505	715	376	604	3 217

7. Departamento de Concepción

—	—	—	—	—	—	—	—
—	—	2	1	—	—	—	3
84	52	16	50	139	68	41	450
23	29	1	2	32	33	128	248
107	81	19	53	171	101	169	701

Ganado Bovino en General (*Continuación*)

TERNEROS	TERNERAS	TOROS	NOVILLOS	VACAS DE CRÍA	VACAS LECHERAS	BUEYES DE TRABAJO	TOTALES
—	—	—	—	—	—	—	—
Puros con pedigree	Puros con pedigree	Puros con pedigree	Puros con pedigree	Puros con pedigree	Puros con pedigree	Puros con pedigree	Puros con pedigree
—	—	—	—	—	—	—	—
Puros por cruzamiento	Puros por cruzamiento	Puros por cruzamiento	Puros por cruzamiento	Puros por cruzamiento	Puros por cruzamiento	Puros por cruzamiento	Puros por cruzamiento
—	—	—	—	—	—	—	—
Mestizos	Mestizos	Mestizos	Mestizos	Mestizos	Mestizos	Mestizos	Mestizos
—	—	—	—	—	—	—	—
Criollos	Criollos	Criollos	Criollos	Criollos	Criollos	Criollos	Criollos

XII. Provincia de San Juan

8. Departamento de Desamparado

—	—	—	—	—	—	—	—
3	3	4	2	1	2	7	22
423	218	115	174	635	51	76	1 692
347	369	217	424	1 855	27	202	3 441
773	590	336	600	2 491	80	285	5 155

9. Departamento de Huanacache

—	—	—	—	—	—	—	—
—	—	—	—	—	—	—	—
589	479	269	1 101	1 712	198	146	4 494
718	715	294	631	2 005	192	367	4 922
1 307	1 194	563	1 732	3 717	390	513	9 416

10. Departamento de Iglesia

—	—	—	—	—	—	—	—
—	—	4	—	—	—	—	4
462	409	234	364	1 035	154	119	2 777
789	717	155	462	1 531	81	337	4 072
1 251	1 126	393	826	2 566	235	456	6 853

11. Departamento de Jachal

—	—	—	—	—	—	—	—
—	—	1	—	2	—	—	3
334	327	156	319	863	184	171	2 354
1 442	1 332	290	809	3 003	236	1 448	8 560
1 776	1 659	447	1 128	3 868	420	1 619	10 917

12. Departamento de Pocito

24	34	5	14	50	24	—	151
1	1	2	—	6	—	—	10
560	442	71	166	567	347	127	2 280
197	193	12	46	328	52	167	995
782	670	90	226	951	423	294	3 436

13. Departamento de Santa Lucía

—	—	—	—	—	—	—	—
8	11	11	10	22	—	10	72
104	103	42	61	59	152	101	622
187	185	66	86	356	77	245	1 202
299	299	119	157	437	229	356	1 896

Ganado Bovino en General (*Continuación*)

TERNEROS	TERNERAS	TOROS	NOVILLOS	VACAS DE CRÍA	VACAS LECHERAS	BUEYES DE TRABAJO	TOTALES
—	—	—	—	—	—	—	—
Puros con pedigree	Puros con pedigree	Puros con pedigree	Puros con pedigree	Puros con pedigree	Puros con pedigree	Puros con pedigree	Puros con pedigree
—	—	—	—	—	—	—	—
Puros por cruzamiento	Puros por cruzamiento	Puros por cruzamiento	Puros por cruzamiento	Puros por cruzamiento	Puros por cruzamiento	Puros por cruzamiento	Puros por cruzamiento
—	—	—	—	—	—	—	—
Mestizos	Mestizos	Mestizos	Mestizos	Mestizos	Mestizos	Mestizos	Mestizos
—	—	—	—	—	—	—	—
Criollos	Criollos	Criollos	Criollos	Criollos	Criollos	Criollos	Criollos
1	3	—	—	2	1	—	7
3	—	—	—	2	1	—	6
27	32	12	9	26	37	15	158
82	46	11	24	66	79	83	391
113	81	23	33	96	118	98	562

XII. Provincia de San Juan

14. Departamento de Trinidad

—	—	—	—	—	—	—	—
—	—	—	—	—	—	—	—
562	421	159	528	1 015	1	14	2 700
3 522	3 466	690	3 015	10 673	22	332	21 720
4 084	3 887	849	3 543	11 688	23	346	24 420

15. Departamento de Valle Fértil

—	—	—	—	—	—	—	—
—	—	—	—	—	—	—	—
3	3	—	—	3	3	—	12
199	177	35	76	264	39	12	802
605	670	87	697	1 581	8	384	4 032
807	850	122	773	1 848	50	396	4 846

16. Departamento de Veinticinco de Mayo

—	—	—	—	—	—	—	—
—	—	—	—	—	—	—	—
25	37	5	14	52	26	—	159
53	25	50	43	80	16	17	284
4 424	3 757	1 342	3 865	8 457	1 771	1 410	25 026
9 142	8 644	2 022	6 811	23 386	1 343	5 100	56 448
13 644	12 463	3 419	10 733	31 975	3 156	6 527	81 917

Toda la Provincia

XIII. Provincia de La Rioja

1. Departamento de la Capital

—	—	2	—	—	—	—	2
50	50	2	45	30	3	—	180
213	155	64	176	1 018	38	22	1 686
7 227	6 933	1 001	7 905	18 205	2 081	1 071	44 423
7 490	7 138	1 069	8 126	19 253	2 122	1 093	46 291

2. Departamento de Arauco

—	—	—	—	—	—	—	—
—	—	—	—	—	—	—	—
—	—	—	—	—	—	—	—
568	375	151	200	1 203	15	74	2 586
568	375	151	200	1 203	15	74	2 586

Ganado Bovino en General (*Continuación*)

TERNEROS	TERNERAS	TOROS	NOVILLOS	VACAS DE CRÍA	VACAS LECHERAS	BUEYES DE TRABAJO	TOTALES
—	—	—	—	—	—	—	—
Puros con pedigree	Puros con pedigree	Puros con pedigree	Puros con pedigree	Puros con pedigree	Puros con pedigree	Puros con pedigree	Puros con pedigree
—	—	—	—	—	—	—	—
Puros por cruzamiento	Puros por cruzamiento	Puros por cruzamiento	Puros por cruzamiento	Puros por cruzamiento	Puros por cruzamiento	Puros por cruzamiento	Puros por cruzamiento
—	—	—	—	—	—	—	—
Mestizos	Mestizos	Mestizos	Mestizos	Mestizos	Mestizos	Mestizos	Mestizos
—	—	—	—	—	—	—	—
Criollos	Criollos	Criollos	Criollos	Criollos	Criollos	Criollos	Criollos

XIII. Provincia de La Rioja

3. Departamento de Belgrano

—	—	—	—	—	—	—	—
—	—	2	—	—	—	—	2
148	86	31	30	210	30	28	563
3 871	2 995	565	1 975	5 400	4 830	1 443	21 079
4 019	3 081	598	2 005	5 610	4 860	1 471	21 644

4. Departamento de Castro Barros

—	—	—	—	—	—	—	—
—	—	—	—	—	—	—	—
2	3	1	1	4	1	2	14
979	915	452	492	2 499	521	834	6 692
981	918	453	493	2 503	522	836	6 706

5. Departamento de Chamical

—	—	—	—	—	—	—	—
1	1	—	—	—	—	—	2
103	—	104	23	—	4	—	234
5 993	1 786	1 025	3 789	5 014	7 816	1 326	26 749
6 097	1 787	1 129	3 812	5 014	7 820	1 326	26 985

6. Departamento de Chilecito

—	—	—	—	—	—	—	—
—	—	—	—	—	—	—	—
35	38	26	14	52	53	6	224
1 920	2 354	539	650	53 055	184	178	58 880
1 955	2 392	565	664	53 107	237	184	59 104

7. Departamento de Famatina

—	—	—	—	—	—	—	—
—	—	—	—	—	—	—	—
2	2	—	—	2	2	—	8
2 214	1 014	510	667	2 845	139	610	7 999
2 216	1 016	510	667	2 847	141	610	8 007

8. Departamento de Independencia

—	—	2	—	20	—	—	22
—	—	—	—	—	—	—	—
544	225	65	179	670	339	36	2 058
1 773	1 994	382	1 310	5 877	2 842	478	14 656
2 317	2 219	449	1 489	6 567	3 181	514	16 736

Ganado Bovino en General (*Continuación*)

TERNEROS	TERNERAS	TOROS	NOVILLOS	VACAS DE CRÍA	VACAS LECHERAS	BUEYES DE TRABAJO	TOTALES
—	—	—	—	—	—	—	—
Puros con pedigree	Puros con pedigree	Puros con pedigree	Puros con pedigree	Puros con pedigree	Puros con pedigree	Puros con pedigree	Puros con pedigree
—	—	—	—	—	—	—	—
Puros por cruzamiento	Puros por cruzamiento	Puros por cruzamiento	Puros por cruzamiento	Puros por cruzamiento	Puros por cruzamiento	Puros por cruzamiento	Puros por cruzamiento
—	—	—	—	—	—	—	—
Mestizos	Mestizos	Mestizos	Mestizos	Mestizos	Mestizos	Mestizos	Mestizos
—	—	—	—	—	—	—	—
Criollos	Criollos	Criollos	Criollos	Criollos	Criollos	Criollos	Criollos

XIII. Provincia de La Rioja

9. Departamento de La Madrid

—	—	—	—	—	—	—	—
—	—	—	—	—	—	—	—
6	7	5	4	17	—	—	39
180	149	152	139	855	19	609	2 103
186	156	157	143	872	19	609	2 142

10. Departamento de Lavalle

—	—	—	—	—	—	—	—
—	—	—	—	—	—	—	—
6	8	2	—	14	—	12	42
714	834	332	695	2 355	183	824	5 937
720	842	334	695	2 369	183	836	5 979

11. Departamento de Ocampo (General)

—	—	—	—	—	—	—	—
—	—	—	—	—	—	—	—
22	25	12	10	25	80	4	178
8 179	6 606	1 321	4 556	7 159	9 935	1 875	39 631
8 201	6 631	1 333	4 566	7 184	10 015	1 879	39 809

12. Departamento de Rivadavia

—	—	—	—	—	—	—	—
—	—	—	—	—	—	—	—
1 344	1 724	89	510	1 813	1 436	63	6 979
7 168	3 840	666	2 869	8 090	5 637	1 630	29 900
8 512	5 564	755	3 379	9 903	7 073	1 693	36 879

13. Departamento de Roca (General)

3	—	—	—	—	—	—	3
—	—	—	—	—	—	—	—
596	430	44	90	400	190	—	1 750
8 035	5 938	816	2 592	12 300	6 265	1 348	37 294
8 634	6 368	860	2 682	12 700	6 455	1 348	39 047

14. Departamento de Sanagasta

4	—	4	—	3	3	—	14
—	—	—	—	—	—	—	—
30	24	16	6	61	—	—	137
826	539	193	657	2 636	12	174	5 037
860	563	213	663	2 700	15	174	5 188

Ganado Bovino en General (*Continuación*)

TERNEROS	TERNERAS	TOROS	NOVILLOS	VACAS DE CRÍA	VACAS LECHERAS	BUEYES DE TRABAJO	TOTALES
—	—	—	—	—	—	—	—
Puros con pedigree	Puros con pedigree	Puros con pedigree	Puros con pedigree	Puros con pedigree	Puros con pedigree	Puros con pedigree	Puros con pedigree
—	—	—	—	—	—	—	—
Puros por cruzamiento	Puros por cruzamiento	Puros por cruzamiento	Puros por cruzamiento	Puros por cruzamiento	Puros por cruzamiento	Puros por cruzamiento	Puros por cruzamiento
—	—	—	—	—	—	—	—
Mestizos	Mestizos	Mestizos	Mestizos	Mestizos	Mestizos	Mestizos	Mestizos
—	—	—	—	—	—	—	—
Criollos	Criollos	Criollos	Criollos	Criollos	Criollos	Criollos	Criollos
—	—	—	—	—	—	—	—
—	—	—	—	—	—	—	—
—	—	—	—	—	—	—	—
3	7	6	—	3	4	—	23
261	302	144	152	966	29	614	2 468
264	309	150	152	969	33	614	2 491

XIII. Provincia de La Rioja

15. Departamento de San Blas de los Sauces

—	—	—	—	—	—	—	—
—	—	—	—	—	—	—	—
3	7	6	—	3	4	—	23
261	302	144	152	966	29	614	2 468
264	309	150	152	969	33	614	2 491

16. Departamento de San Martín

—	—	—	—	—	—	—	—
3	—	—	—	—	—	—	3
5	—	3	4	—	6	—	18
19 739	8 502	1 555	6 863	20 499	13 288	2 498	72 944
19 747	8 502	1 558	6 867	20 499	13 294	2 498	72 965

17. Departamento de Sarmiento

—	—	—	—	—	—	—	—
—	—	—	—	—	—	—	—
6	14	1	2	24	—	1	48
1 301	1 125	672	794	3 034	150	821	7 897
1 307	1 139	673	796	3 058	150	822	7 945

18. Departamento de Vélez Sársfield

—	—	—	—	—	—	—	—
—	—	—	—	—	—	—	—
9	5	3	3	20	1	6	54
1 435	1 340	541	1 982	6 762	3 731	1 004	16 795
1 444	1 345	544	1 986	6 782	3 738	1 010	16 849

Toda la Provincia

7	—	8	—	23	3	—	41
54	51	4	45	30	3	—	187
3 074	2 753	472	1 053	4 333	2 190	180	14 055
72 383	47 541	11 017	38 287	158 754	57 677	17 411	403 070
75 518	50 345	11 501	39 385	163 140	59 873	17 591	417 353

XIV. Provincia de Catamarca

1. Departamento de La Capital

4	2	—	—	—	—	—	6
21	21	8	4	45	35	6	140
105	106	51	52	247	54	34	649
324	262	88	201	1 001	90	200	2 166
454	391	147	257	1 293	179	240	2 961

Ganado Bovino en General (*Continuación*)

TERNEROS	TERNERAS	TOROS	NOVILLOS	VACAS DE CRÍA	VACAS LECHERAS	BUEYES DE TRABAJO	TOTALES
—	—	—	—	—	—	—	—
Puros con pedigree	Puros con pedigree	Puros con pedigree	Puros con pedigree	Puros con pedigree	Puros con pedigree	Puros con pedigree	Puros con pedigree
—	—	—	—	—	—	—	—
Puros por cruzamiento	Puros por cruzamiento	Puros por cruzamiento	Puros por cruzamiento	Puros por cruzamiento	Puros por cruzamiento	Puros por cruzamiento	Puros por cruzamiento
—	—	—	—	—	—	—	—
Mestizos	Mestizos	Mestizos	Mestizos	Mestizos	Mestizos	Mestizos	Mestizos
—	—	—	—	—	—	—	—
Criollos	Criollos	Criollos	Criollos	Criollos	Criollos	Criollos	Criollos

XIV. Provincia de Catamarca

2. Departamento de Ambato

2	3	4	—	1	—	—	10
2	3	8	3	11	—	—	27
101	104	42	156	277	4	7	691
3 965	4 789	1 443	5 430	10 739	708	641	27 715
4 070	4 899	1 497	5 589	11 028	712	648	28 443

3. Departamento de Ancaste

3	2	—	1	10	—	—	16
—	—	—	—	—	—	—	—
33	38	8	6	19	—	3	107
5 222	5 411	1 342	3 894	14 856	1 941	1 245	33 911
5 258	5 451	1 350	3 901	14 885	1 941	1 248	34 034

4. Departamento de Andalgalá

4	—	—	—	2	—	—	6
1	—	—	—	—	—	—	1
644	328	266	842	1 945	924	30	4 979
2 047	1 803	757	1 848	5 864	2 279	473	15 071
2 696	2 131	1 023	2 690	7 811	3 203	503	20 057

5. Departamento de Belén

—	—	—	—	—	—	—	—
—	—	—	—	—	—	—	—
155	142	112	209	816	156	30	1 620
1 580	1 382	594	1 003	4 310	470	519	9 858
1 735	1 524	706	1 212	5 126	626	549	11 478

6. Departamento de Capayán

8	3	4	7	20	20	—	62
3	6	4	—	4	—	—	17
23	15	29	2	24	75	4	172
2 290	2 251	634	2 707	5 327	2 494	768	16 471
2 324	2 275	671	2 716	5 375	2 589	772	16 722

7. Departamento de El Alto

4	2	—	—	1	6	—	13
—	—	2	—	—	—	—	2
210	263	103	149	753	104	11	1 593
5 342	5 597	1 433	3 669	13 966	3 477	1 167	34 651
5 556	5 862	1 538	3 818	14 720	3 587	1 178	36 259

Ganado Bovino en General (*Continuación*)

TERNEROS	TERNERAS	TOROS	NOVILLOS	VACAS DE CRÍA	VACAS LECHERAS	BUEYES DE TRABAJO	TOTALES
—	—	—	—	—	—	—	—
Puros con pedigree	Puros con pedigree	Puros con pedigree	Puros con pedigree	Puros con pedigree	Puros con pedigree	Puros con pedigree	Puros con pedigree
—	—	—	—	—	—	—	—
Puros por cruzamiento	Puros por cruzamiento	Puros por cruzamiento	Puros por cruzamiento	Puros por cruzamiento	Puros por cruzamiento	Puros por cruzamiento	Puros por cruzamiento
—	—	—	—	—	—	—	—
Mestizos	Mestizos	Mestizos	Mestizos	Mestizos	Mestizos	Mestizos	Mestizos
—	—	—	—	—	—	—	—
Criollos	Criollos	Criollos	Criollos	Criollos	Criollos	Criollos	Criollos

XIV. Provincia de Catamarca

8. Departamento de La Paz

3	—	—	—	1	—	—	4
1	—	37	—	10	—	—	48
249	254	86	65	574	150	32	1 410
6 940	7 097	1 324	6 158	13 724	6 146	927	42 316
7 193	7 351	1 447	6 223	14 309	6 296	959	43 778

9. Departamento de Pacín

—	—	—	—	—	—	—	—
—	—	—	—	—	—	—	—
245	272	70	62	321	53	12	1 035
3 960	3 942	877	2 530	8 890	191	936	21 326
4 205	4 214	947	2 592	9 211	244	948	22 361

10. Departamento de Piedra Blanca

3	—	—	—	1	2	4	10
21	20	8	8	21	18	4	100
197	192	32	42	96	205	25	789
279	255	130	101	927	75	149	1 916
500	467	170	151	1 045	300	182	2 815

11. Departamento de Pomán

—	—	—	—	—	—	—	—
—	—	2	1	5	—	—	8
1	3	4	—	2	—	—	10
661	525	243	251	2 075	352	226	4 273
662	528	249	252	2 022	352	226	4 291

12. Departamento de Santa María

—	—	—	—	—	—	—	—
—	—	—	—	—	—	—	—
12	11	17	—	25	17	—	82
1 401	1 429	501	1 027	4 002	1 981	404	10 745
1 413	1 440	518	1 027	4 027	1 998	404	10 827

13. Departamento de Santa Rosa

40	30	30	28	240	13	3	384
—	—	—	—	—	—	—	—
91	105	41	—	7	—	4	248
3 430	3 374	870	2 240	5 909	3 076	906	19 805
3 561	3 509	941	2 268	6 156	3 089	913	20 437

Ganado Bovino en General (*Continuación*)

TERNEROS	TERNERAS	TOROS	NOVILLOS	VACAS DE CRÍA	VACAS LECHERAS	BUEYES DE TRABAJO	TOTALES
—	—	—	—	—	—	—	—
Puros con pedigree	Puros con pedigree	Puros con pedigree	Puros con pedigree	Puros con pedigree	Puros con pedigree	Puros con pedigree	Puros con pedigree
—	—	—	—	—	—	—	—
Puros por cruzamiento	Puros por cruzamiento	Puros por cruzamiento	Puros por cruzamiento	Puros por cruzamiento	Puros por cruzamiento	Puros por cruzamiento	Puros por cruzamiento
—	—	—	—	—	—	—	—
Mestizos	Mestizos	Mestizos	Mestizos	Mestizos	Mestizos	Mestizos	Mestizos
—	—	—	—	—	—	—	—
Criollos	Criollos	Criollos	Criollos	Criollos	Criollos	Criollos	Criollos
7	1	2	4	—	—	—	15
—	—	—	—	—	—	—	—
123	113	36	109	122	88	62	653
1 277	1 203	468	725	2 952	934	1 463	9 022
1 407	1 317	506	838	3 074	1 023	1 525	9 690
8	10	2	—	—	—	—	20
—	6	2	—	20	22	—	50
164	182	23	93	160	198	52	872
474	384	109	389	1 141	147	419	3 063
646	582	136	482	1 321	367	471	4 005
86	53	42	40	276	42	7	546
49	56	71	16	116	75	10	393
2 353	2 128	920	1 787	5 388	2 028	306	14 910
39 192	39 704	10 813	32 173	95 623	24 361	10 443	252 309
41 680	41 941	11 846	34 016	101 403	26 506	10 766	268 158
—	—	—	—	—	—	—	—
3	14	3	—	11	22	4	57
85	94	19	30	79	140	1	448
3 398	3 040	591	1 969	5 982	1 331	1 114	17 425
3 486	3 148	613	1 999	6 072	1 493	1 119	17 930
—	—	—	—	—	—	—	—
—	—	—	—	—	—	—	—
4	8	18	21	22	19	1	93
7 579	7 771	5 105	6 604	23 057	7 359	1 673	59 148
7 583	7 779	5 123	6 625	23 079	7 378	1 674	59 241
—	—	—	—	—	—	—	—
—	—	—	—	—	—	—	—
39	37	8	14	70	45	32	245
545	574	111	649	1 125	405	450	3 859
584	611	119	663	1 195	450	482	4 104

XIV. Departamento de Catamarca

14. Departamento de Tinogasta

7	1	2	4	—	—	—	15
—	—	—	—	—	—	—	—
123	113	36	109	122	88	62	653
1 277	1 203	468	725	2 952	934	1 463	9 022
1 407	1 317	506	838	3 074	1 023	1 525	9 690

15. Departamento de Valle Viejo

8	10	2	—	—	—	—	20
—	6	2	—	20	22	—	50
164	182	23	93	160	198	52	872
474	384	109	389	1 141	147	419	3 063
646	582	136	482	1 321	367	471	4 005

Toda la Provincia

86	53	42	40	276	42	7	546
49	56	71	16	116	75	10	393
2 353	2 128	920	1 787	5 388	2 028	306	14 910
39 192	39 704	10 813	32 173	95 623	24 361	10 443	252 309
41 680	41 941	11 846	34 016	101 403	26 506	10 766	268 158

XV. Provincia de Salta

1. Departamento de la Capital

—	—	—	—	—	—	—	—
3	14	3	—	11	22	4	57
85	94	19	30	79	140	1	448
3 398	3 040	591	1 969	5 982	1 331	1 114	17 425
3 486	3 148	613	1 999	6 072	1 493	1 119	17 930

2. Departamento de Anta

—	—	—	—	—	—	—	—
—	—	—	—	—	—	—	—
4	8	18	21	22	19	1	93
7 579	7 771	5 105	6 604	23 057	7 359	1 673	59 148
7 583	7 779	5 123	6 625	23 079	7 378	1 674	59 241

3. Departamento de Cachi

—	—	—	—	—	—	—	—
—	—	—	—	—	—	—	—
39	37	8	14	70	45	32	245
545	574	111	649	1 125	405	450	3 859
584	611	119	663	1 195	450	482	4 104

Ganado Bovino en General (*Continuación*)

TERNEROS	TERNERAS	TOROS	NOVILLOS	VACAS DE CRÍA	VACAS LECHERAS	BUEYES DE TRABAJO	TOTALES
—	—	—	—	—	—	—	—
Puros con pedigree	Puros con pedigree	Puros con pedigree	Puros con pedigree	Puros con pedigree	Puros con pedigree	Puros con pedigree	Puros con pedigree
—	—	—	—	—	—	—	—
Puros por cruzamiento	Puros por cruzamiento	Puros por cruzamiento	Puros por cruzamiento	Puros por cruzamiento	Puros por cruzamiento	Puros por cruzamiento	Puros por cruzamiento
—	—	—	—	—	—	—	—
Mestizos	Mestizos	Mestizos	Mestizos	Mestizos	Mestizos	Mestizos	Mestizos
—	—	—	—	—	—	—	—
Criollos	Criollos	Criollos	Criollos	Criollos	Criollos	Criollos	Criollos

XV. Provincia de Salta

4. Departamento de Cafayate

—	—	—	—	—	—	—	—
—	—	—	—	—	—	—	—
67	68	22	93	154	13	63	480
323	262	102	318	974	113	526	2 618
390	330	124	411	1 128	126	589	3 098

5. Departamento de Caldera

—	—	—	—	—	—	—	—
—	—	—	—	—	—	—	—
—	—	3	—	—	14	—	17
1 662	1 657	894	1 779	4 779	1 733	1 087	13 591
1 662	1 657	897	1 779	4 779	1 747	1 087	13 608

6. Departamento de Campo Santo

—	—	—	—	—	—	—	—
2	—	24	—	3	12	—	41
66	40	18	538	219	47	30	958
2 460	2 498	1 436	5 715	10 972	1 413	1 361	25 885
2 528	2 538	1 478	6 253	11 194	1 502	1 391	26 884

7. Departamento de Candelaria

—	—	—	—	—	—	—	—
—	—	—	—	—	—	—	—
9	12	10	—	—	—	—	31
3 389	3 323	2 404	1 931	6 113	3 636	634	21 430
3 398	3 335	2 414	1 931	6 113	3 636	634	21 461

8. Departamento de Chicoana

—	—	—	—	—	—	—	—
—	—	4	—	—	—	—	4
20	15	35	—	30	4	—	104
1 853	1 560	651	1 407	5 494	1 039	1 815	13 819
1 873	1 575	690	1 407	5 524	1 043	1 815	13 927

9. Departamento de Cerrillos

—	—	—	—	—	—	—	—
6	5	20	—	10	10	—	51
203	280	89	176	621	32	95	1 496
1 752	1 641	346	1 577	4 516	520	2 188	12 540
1 961	1 926	455	1 753	5 147	562	2 283	14 087

Ganado Bovino en General (*Continuación*)

TERNEROS	TERNERAS	TOROS	NOVILLOS	VACAS DE CRÍA	VACAS LECHERAS	BUEYES DE TRABAJO	TOTALES
—	—	—	—	—	—	—	—
Puros con pedigree	Puros con pedigree	Puros con pedigree	Puros con pedigree	Puros con pedigree	Puros con pedigree	Puros con pedigree	Puros con pedigree
—	—	—	—	—	—	—	—
Puros por cruzamiento	Puros por cruzamiento	Puros por cruzamiento	Puros por cruzamiento	Puros por cruzamiento	Puros por cruzamiento	Puros por cruzamiento	Puros por cruzamiento
—	—	—	—	—	—	—	—
Mestizos	Mestizos	Mestizos	Mestizos	Mestizos	Mestizos	Mestizos	Mestizos
—	—	—	—	—	—	—	—
Criollos	Criollos	Criollos	Criollos	Criollos	Criollos	Criollos	Criollos

XV. Provincia de Salta

10. Departamento de Guachipas

—	—	—	—	—	—	—	—
—	—	—	—	—	—	—	—
71	72	53	8	238	53	12	507
8 958	8 472	3 451	7 823	20 025	5 564	2 198	56 491
9 029	8 544	3 504	7 831	20 263	5 617	2 210	56 998

11. Departamento de Iruya

—	—	—	—	—	—	—	—
—	—	—	—	—	—	—	—
—	—	—	—	—	—	—	—
1 660	1 665	601	1 543	5 213	1 051	1 633	13 366
1 660	1 665	601	1 543	5 213	1 051	1 633	13 366

12. Departamento de La Poma

—	—	1	—	—	—	—	1
—	—	—	—	—	—	—	—
17	16	5	8	2	7	—	55
244	206	116	154	697	55	134	1 606
261	222	122	162	699	62	134	1 662

13. Departamento de La Viña

—	—	1	—	—	—	—	1
—	—	8	—	—	—	—	8
2	2	13	—	42	6	10	75
1 279	1 183	515	931	4 030	778	1 097	9 813
1 281	1 185	537	931	4 072	784	1 107	9 897

14. Departamento de Metán

—	—	—	—	—	—	—	—
6	5	4	—	15	—	—	30
1 835	1 816	466	180	4 619	471	8	9 395
7 948	8 065	1 357	5 053	15 167	6 225	2 400	46 215
9 789	9 886	1 827	5 233	19 801	6 696	2 408	55 640

15. Departamento de Molinos

—	—	—	—	—	—	—	—
—	—	—	—	—	—	—	—
103	31	15	41	111	5	10	316
609	460	135	308	1 615	182	631	3 940
712	491	150	349	1 726	187	641	4 256

Ganado Bovino en General (*Continuación*)

TERNEROS	TERNERAS	TOROS	NOVILLOS	VACAS DE CRÍA	VACAS LECHERAS	BUEYES DE TRABAJO	TOTALES
—	—	—	—	—	—	—	—
Puros con pedigree	Puros con pedigree	Puros con pedigree	Puros con pedigree	Puros con pedigree	Puros con pedigree	Puros con pedigree	Puros con pedigree
—	—	—	—	—	—	—	—
Puros por cruzamiento	Puros por cruzamiento	Puros por cruzamiento	Puros por cruzamiento	Puros por cruzamiento	Puros por cruzamiento	Puros por cruzamiento	Puros por cruzamiento
—	—	—	—	—	—	—	—
Mestizos	Mestizos	Mestizos	Mestizos	Mestizos	Mestizos	Mestizos	Mestizos
—	—	—	—	—	—	—	—
Criollos	Criollos	Criollos	Criollos	Criollos	Criollos	Criollos	Criollos

XV. Provincia de Salta

16. Departamento de Orán

—	—	—	—	—	—	—	—
—	—	—	—	—	—	—	—
—	—	5	—	24	—	—	29
8 020	7 523	2 627	11 628	30 014	9 131	1 895	70 838
8 020	7 523	2 632	11 628	30 038	9 131	1 895	70 867

17. Departamento de Rivadavia

—	—	—	—	—	—	—	—
—	—	—	—	—	—	—	—
—	—	—	—	—	—	—	—
6 722	7 745	1 933	6 886	20 432	13 791	942	58 451
6 722	7 745	1 933	6 886	20 432	13 791	942	58 451

18. Departamento de Rosario de la Frontera

—	—	46	—	—	—	—	46
180	173	241	—	418	—	—	1 012
227	247	270	714	1 715	—	16	3 189
8 774	9 049	4 209	9 209	25 213	11 618	2 349	70 421
9 181	9 469	4 766	9 923	27 346	11 618	2 365	74 668

19. Departamento de Rosario de Lerma

6	1	5	2	8	—	2	24
10	10	13	1	25	—	—	59
145	130	24	87	233	68	113	800
2 586	2 427	1 096	1 795	6 630	1 760	2 578	18 872
2 747	2 568	1 138	1 885	6 896	1 828	2 693	19 755

20. Departamento de San Cárlos

—	—	—	—	—	—	—	—
2	1	—	—	—	—	—	3
20	20	25	18	57	—	—	140
605	621	188	525	2 099	49	785	4 872
627	642	213	543	2 156	49	785	5 015

21. Departamento de Santa Victoria

—	—	—	—	—	—	—	—
—	—	—	—	—	—	—	—
—	—	—	—	—	—	—	—
1 196	1 351	1 053	912	6 940	2 268	1 362	15 082
1 196	1 351	1 053	912	6 940	2 268	1 362	15 082

Ganado Bovino en General (*Continuación*)

TERNEROS	TERNERAS	TOROS	NOVILLOS	VACAS DE CRÍA	VACAS LECHERAS	BUEYES DE TRABAJO	TOTALES
—	—	—	—	—	—	—	—
Puros con pedigree	Puros con pedigree	Puros con pedigree	Puros con pedigree	Puros con pedigree	Puros con pedigree	Puros con pedigree	Puros con pedigree
—	—	—	—	—	—	—	—
Puros por cruzamiento	Puros por cruzamiento	Puros por cruzamiento	Puros por cruzamiento	Puros por cruzamiento	Puros por cruzamiento	Puros por cruzamiento	Puros por cruzamiento
—	—	—	—	—	—	—	—
Mestizos	Mestizos	Mestizos	Mestizos	Mestizos	Mestizos	Mestizos	Mestizos
—	—	—	—	—	—	—	—
Criollos	Criollos	Criollos	Criollos	Criollos	Criollos	Criollos	Criollos

XV. Provincia de Salta

Toda la provincia

6	1	53	2	—	8	2	72
209	208	317	1	44	482	4	1 265
2 913	2 888	1 098	1 928	924	8 236	391	18 378
71 562	71 093	28 921	68 716	70 051	201 087	28 852	540 282
74 690	74 190	30 389	70 647	71 019	209 813	29 249	559 997

XVI. Provincia de Jujuy

1. Departamento de la Capital

2	3	3	5	—	—	—	13
—	—	10	5	4	—	—	19
115	114	90	37	94	160	16	626
4 419	4 425	1 458	4 140	14 827	1 327	2 849	33 445
4 536	4 542	1 561	4 187	14 925	1 487	2 865	34 103

2. Departamento de Cochinoca

—	—	—	—	—	—	—	—
—	—	—	—	—	—	—	—
—	—	6	—	—	—	—	6
681	635	191	259	1 885	26	22	3 699
681	635	197	259	1 885	26	22	3 705

3. Departamento de Humahuaca

—	—	—	—	—	—	—	—
1	—	—	—	2	—	—	3
—	—	—	—	—	—	—	—
158	143	75	154	552	27	370	1 479
159	143	75	154	554	27	370	1 482

4. Departamento de Ledesma

—	—	—	—	—	—	—	—
—	—	10	—	—	—	—	10
96	101	8	—	416	—	—	621
1 915	2 071	733	2 423	6 253	727	789	14 911
2 011	2 172	751	2 423	6 669	727	789	15 542

5. Departamento de Perico del Cármen

—	—	—	—	—	—	—	—
—	—	—	—	—	—	—	—
—	—	—	—	—	—	—	—
115	114	15	101	184	22	69	620
115	114	15	101	184	22	69	620

Ganado Bovino en General (*Continuación*)

TERNEROS	TERNERAS	TOROS	NOVILLOS	VACAS DE CRÍA	VACAS LECHERAS	BUEYES DE TRABAJO	TOTALES
—	—	—	—	—	—	—	—
Puros con pedigree	Puros con pedigree	Puros con pedigree	Puros con pedigree	Puros con pedigree	Puros con pedigree	Puros con pedigree	Puros con pedigree
—	—	—	—	—	—	—	—
Puros por cruzamiento	Puros por cruzamiento	Puros por cruzamiento	Puros por cruzamiento	Puros por cruzamiento	Puros por cruzamiento	Puros por cruzamiento	Puros por cruzamiento
—	—	—	—	—	—	—	—
Mestizos	Mestizos	Mestizos	Mestizos	Mestizos	Mestizos	Mestizos	Mestizos
—	—	—	—	—	—	—	—
Criollos	Criollos	Criollos	Criollos	Criollos	Criollos	Criollos	Criollos

XVI. Provincia de Jujuy

6. Departamento Perico de San Antonio

—	—	—	—	—	—	—	—
5	7	3	—	18	—	—	33
177	183	58	10	620	24	8	1 080
1 253	1 382	441	1 339	3 541	644	780	9 380
1 435	1 572	502	1 349	4 179	668	788	10 493

7. Departamento Rinconada

—	—	—	—	—	—	—	—
4	—	—	—	—	—	—	4
—	—	—	—	—	—	—	—
40	46	19	18	102	—	—	225
44	46	19	18	102	—	—	229

8. Departamento San Pedro

—	—	—	—	—	—	—	—
2	2	20	—	4	2	—	30
25	32	40	—	63	4	—	164
1 232	1 162	560	1 175	4 700	1 133	1 235	11 197
1 259	1 196	620	1 175	4 767	1 139	1 235	11 391

9. Departamento Santa Bárbara

—	—	—	—	—	—	—	—
—	—	—	—	—	—	—	—
—	—	—	—	—	—	—	—
1 789	1 866	1 062	2 199	5 810	2 546	510	15 782
1 789	1 866	1 062	2 199	5 810	2 546	510	15 782

10. Departamento Santa Catalina

—	—	—	—	—	—	—	—
—	—	—	—	—	—	—	—
—	—	—	—	—	—	—	—
7	5	4	3	8	2	2	31
7	5	4	3	8	2	2	31

11. Departamento Tilcara

—	—	—	—	—	—	—	—
—	—	—	—	—	—	—	—
—	—	—	—	—	—	—	—
636	625	230	585	2 536	39	556	5 207
636	625	230	585	2 536	39	556	5 207

Ganado Bovino en General (*Continuación*)

TERNEROS	TERNERAS	TOROS	NOVILLOS	VACAS DE CRÍA	VACAS LECHERAS	BUEYES DE TRABAJO	TOTALES
—	—	—	—	—	—	—	—
Puros con pedigree	Puros con pedigree	Puros con pedigree	Puros con pedigree	Puros con pedigree	Puros con pedigree	Puros con pedigree	Puros con pedigree
—	—	—	—	—	—	—	—
Puros por cruzamiento	Puros por cruzamiento	Puros por cruzamiento	Puros por cruzamiento	Puros por cruzamiento	Puros por cruzamiento	Puros por cruzamiento	Puros por cruzamiento
—	—	—	—	—	—	—	—
Mestizos	Mestizos	Mestizos	Mestizos	Mestizos	Mestizos	Mestizos	Mestizos
—	—	—	—	—	—	—	—
Criollos	Criollos	Criollos	Criollos	Criollos	Criollos	Criollos	Criollos

XVI. Provincia de Jujuy

12. Departamento Tumbaya

—	—	—	—	—	—	—	—
—	—	—	—	—	2	—	2
15	7	4	—	2	4	—	32
671	732	241	644	2 107	23	570	4 988
686	739	245	644	2 109	29	570	5 022

13. Departamento Valle Grande

—	—	—	—	—	—	—	—
—	—	—	—	—	—	—	—
1	—	—	—	—	—	—	1
877	932	375	659	1 896	1 361	1 162	7 262
878	932	375	659	1 896	1 361	1 162	7 263

14. Departamento de Yavi

—	—	—	—	—	—	—	—
—	—	—	—	—	—	—	—
—	—	—	—	—	—	—	—
348	337	100	71	832	79	381	2 148
348	337	100	71	832	79	381	2 148

Toda la Provincia

2	3	3	5	—	—	—	13
12	9	43	5	28	4	—	101
429	437	206	47	1 195	192	24	2 530
14 141	14 475	5 504	13 770	45 233	7 956	9 295	110 374
14 584	14 924	5 756	13 827	46 456	8 152	9 319	113 018

XVII. Territorio del Chaco

—	—	—	—	2	—	—	2
81	90	14	101	421	123	6	836
2 557	2 630	1 359	2 085	9 346	424	53	18 454
29 385	28 740	10 733	29 156	104 867	20 112	22 994	245 987
32 023	31 460	12 106	31 342	114 636	20 659	23 053	265 279

XVIII. Territorio del Chubut

80	80	73	116	299	131	55	834
387	364	644	215	1 143	600	44	3 397
16 234	14 833	3 054	19 796	59 472	10 220	2 084	125 693
26 163	25 517	6 064	27 775	96 391	16 895	6 266	205 071
42 864	40 794	9 835	47 902	157 305	27 846	8 449	334 995

Ganado Bovino en General (*Continuación*)

TERNEROS	TERNERAS	TOROS	NOVILLOS	VACAS DE CRÍA	VACAS LECHERAS	BUEYES DE TRABAJO	TOTALES
—	—	—	—	—	—	—	—
Puros con pedigree	Puros con pedigree	Puros con pedigree	Puros con pedigree	Puros con pedigree	Puros con pedigree	Puros con pedigree	Puros con pedigree
—	—	—	—	—	—	—	—
Puros por cruzamiento	Puros por cruzamiento	Puros por cruzamiento	Puros por cruzamiento	Puros por cruzamiento	Puros por cruzamiento	Puros por cruzamiento	Puros por cruzamiento
—	—	—	—	—	—	—	—
Mestizos	Mestizos	Mestizos	Mestizos	Mestizos	Mestizos	Mestizos	Mestizos
—	—	—	—	—	—	—	—
Criollos	Criollos	Criollos	Criollos	Criollos	Criollos	Criollos	Criollos

XIX. Territorio de Formosa

35	35	6	20	100	70	—	266
—	—	3	—	3	32	—	38
1 819	1 811	886	159	1 967	650	2	7 294
27 629	27 267	13 745	24 409	110 810	16 467	5 799	226 126
29 483	29 113	14 640	24 588	112 880	17 219	5 801	233 724

XX. Territorio de La Pampa

230	219	246	18	1 805	81	1	2 600
2 556	2 804	1 173	4 101	9 342	498	329	20 803
41 633	39 307	8 043	53 352	139 097	9 813	2 461	293 706
18 172	15 052	2 021	24 149	54 813	14 073	19 256	147 536
62 591	57 382	11 483	81 620	205 057	24 465	22 047	464 645

XXI. Territorio de Los Andes

—	—	—	—	—	—	—	—
—	—	—	—	—	—	—	—
—	—	—	—	—	—	—	—
182	100	85	66	465	7	—	905
182	100	85	66	465	7	—	905

XXII. Territorio de Misiones

6	5	—	—	1	20	2	34
1	2	38	—	9	2	—	52
142	191	181	2	176	59	2	753
11 928	12 232	3 310	7 600	36 857	14 834	6 761	93 522
12 077	12 430	3 529	7 602	37 043	14 915	6 765	94 361

XXIII. Territorio del Neuquen

41	—	26	—	28	129	—	224
283	114	165	32	433	129	77	1 233
9 689	7 610	1 907	7 759	25 228	10 498	1 922	64 613
15 219	14 065	2 359	16 503	56 536	15 439	7 537	127 658
25 232	21 789	4 457	24 294	82 225	26 195	9 536	193 728

XXIV. Territorio del Rio Negro

7	11	40	11	29	18	—	116
93	76	368	5	229	76	3	850
10 261	9 899	1 854	15 189	37 377	9 195	1 331	85 106
24 697	25 132	4 847	25 241	90 785	15 736	6 949	193 387
35 058	35 118	7 109	40 446	128 420	25 025	8 283	279 459

Ganado Bovino en General (*Conclusión*)

TERNEROS	TERNERAS	TOROS	NOVILLOS	VACAS DE CRÍA	VACAS LECHERAS	BUEYES DE TRABAJO	TOTALES
—	—	—	—	—	—	—	—
Puros con pedigree	Puros con pedigree	Puros con pedigree	Puros con pedigree	Puros con pedigree	Puros con pedigree	Puros con pedigree	Puros con pedigree
—	—	—	—	—	—	—	—
Puros por cruzamiento	Puros por cruzamiento	Puros por cruzamiento	Puros por cruzamiento	Puros por cruzamiento	Puros por cruzamiento	Puros por cruzamiento	Puros por cruzamiento
—	—	—	—	—	—	—	—
Mestizos	Mestizos	Mestizos	Mestizos	Mestizos	Mestizos	Mestizos	Mestizos
—	—	—	—	—	—	—	—
Criollos	Criollos	Criollos	Criollos	Criollos	Criollos	Criollos	Criollos

XXV. Territorio de Santa Cruz

3	3	5	—	—	—	—	11
21	21	32	14	8	34	—	130
807	656	121	449	451	77	329	2 890
3 003	2 600	330	2 721	9 616	1 528	2 500	22 298
3 834	3 280	488	3 184	10 075	1 639	2 829	25 329

XXVI. Territorio de la Tierra del Fuego

—	—	24	—	—	—	—	24
—	—	15	—	—	6	—	21
342	816	75	1 091	1 785	132	1 964	6 205
430	753	123	621	1 841	468	1 365	5 601
772	1 569	237	1 712	3 626	606	3 329	11 851

TODA LA REPÚBLICA

13 241	12 434	15 424	15 189	50 132	5 504	862	112 786
129 346	106 709	77 412	111 040	387 822	55 196	4 586	872 111
2 009 691	1 881 339	276 052	3 027 143	6 832 982	866 579	166 660	15 060 446
1 668 165	1 510 930	517 562	1 533 655	5 554 968	1 236 621	1 049 381	13 071 282
3 820 443	3 511 412	886 450	4 687 027	12 825 904	2 163 900	1 221 489	29 116 625

Ganado Bovino por razas

RAZAS	Toros			Vacas de cría			Vacas lecheras		
	PUROS		MESTIZOS	PURAS		MESTIZAS	PURAS		MESTIZAS
	con pedigree	por cruzamiento		con pedigree	por cruzamiento		con pedigree	por cruzamiento	

I. Capital de la República

Total de cabezas Durham, 604.—*Total de cabezas Hereford*, 9.—*Total de cabezas Polled Angus*, 20.—*Total de cabezas Jersey*, 3.—*Total de cabezas Holandesa*, 21.—*Total de cabezas sin especificar*, 324.

Durham	150	27	43	5	—	17	20	36	306
Hereford	—	—	3	1	—	—	—	—	5
Polled Angus	1	—	1	—	—	2	—	—	16
Jersey	2	—	—	—	—	—	—	—	1
Holandesa	—	—	—	—	—	4	—	—	17
Sin especificar	—	2	3	—	4	42	7	8	258
Total	153	29	50	6	4	65	27	44	603

II. Provincia de Buenos Aires

Total de cabezas Durham, 4.596.067. — *Total de cabezas Hereford*, 185.635. — *Total de cabezas Polled Angus*, 58.523.—*Total de cabezas Red Polled*, 1.702.—*Total de cabezas Jersey*, 1.146.—*Total de cabezas Flamenca*, 2.732.—*Total de cabezas Suiza*, 1.828.—*Total de cabezas Holandesa*, 12.871.—*Total de cabezas sin especificar*, 107.608.

Durham	7 887	38 364	74 380	29 535	203 164	3 685 896	2 520	29 821	524 500
Hereford	1 304	2 256	3 055	3 120	29 408	137 878	222	468	7 924
Polled Angus	1 495	609	2 299	3 763	5 624	36 461	23	1 743	6 506
Red Polled	25	21	49	20	779	660	40	70	38
Jersey	14	26	54	101	207	361	10	67	306
Flamenca	38	33	38	10	40	91	81	140	2 261
Suiza	13	31	115	66	252	540	250	10	551
Holandesa	11	13	142	7	517	3 261	20	249	8 651
Sin especificar	407	1 866	4 606	1 330	13 715	74 119	140	1 715	9 710
Total	11 194	43 219	84 738	37 952	253 706	3 939 267	3 306	34 283	560 447

III. Provincia de Santa Fé

Total de cabezas Durham, 646.865.—*Total de cabezas Hereford*, 39.355.—*Total de cabezas Polled Angus*, 3.161.—*Total de cabezas Jersey*, 859.—*Total de cabezas Flamenca*, 13.—*Total de cabezas Suisa*, 570.—*Total de cabezas Holandesa*, 4.002.—*Total de cabezas sin especificar*, 18.137

Durham	707	7 027	40 340	806	28 293	508 751	198	4 687	56 056
Hereford	27	329	1 620	115	354	35 804	2	109	995
Polled Angus	28	50	380	139	445	1 860	20	100	139
Jersey	14	30	51	200	300	200	10	21	33
Flamenca	1	1	1	—	—	10	—	—	—
Suiza	21	44	70	23	180	150	23	41	18
Holandeza	41	80	79	30	666	858	40	344	1 864
Sin especificar	78	483	2 230	112	2 181	9 377	22	430	3 224
Total	917	8 044	44 771	1 425	32 419	557 010	315	5 732	62 329

IV. Provincia de Entre Ríos

Total de cabezas Durham, 914.140 —*Total de cabezas Hereford*, 102.156.—*Total de cabezas Polled Angus*, 44.944.—*Total de cabezas Flamenca*, 1.—*Total de cabezas Suiza*, 2.—*Total de cabezas Holandesa*, 671.—*Total de cabezas sin especificar*, 36.527.

Durham	654	5 012	31 315	2 260	20 635	782 231	531	2 579	68 923
Hereford	85	1 785	11 606	319	4 575	78 798	—	122	4 866
Polled Angus	57	868	1 866	88	4 085	36 304	—	125	1 551
Flamenca	1	—	—	—	—	—	—	—	—
Suiza	—	—	2	—	—	—	—	—	—
Holandesa	—	1	44	—	—	250	—	—	376
Sin especificar	27	349	1 967	715	2 170	23 721	95	740	6 743
Total	824	8 015	46 800	3 382	31 465	921 304	626	3 566	82 459

Ganado Bovino por razas (*Continuación*)

RAZAS	Toros			Vacas de cría			Vacas lecheras		
	PUROS		MESTIZOS	PURAS		MESTIZAS	PURAS		MESTIZAS
	con pedigree	por cruzamiento		con pedigree	por cruzamiento		con pedigree	por cruzamiento	
Durham	246	2 237	30 254	203	12 466	271 295	49	1 580	22 438
Hereford	60	1 266	6 602	118	3 829	139 895	13	60	4 328
Polled Angus....	18	210	1 238	4	142	3 737	—	—	551
Jersey	—	—	2	—	—	—	—	—	12
Flamenca	1	—	—	—	—	—	—	—	—
Holandesa.....	—	2	66	—	3	100	—	11	26
Sin especificar...	70	294	2 933	2	1 103	18 430	—	103	1 430
Total.....	395	4 009	41 095	327	17 543	433 457	62	1 754	28 785

V. Provincia de Corrientes

Total de cabezas Durham, 340.768.—*Total de cabezas Hereford*, 156.171.—*Total de cabezas Polled Angus*, 5.900.—*Total de cabezas Jersey*, 14.—*Total de cabezas Flamenca*, 1.—*Total de cabezas Holandesa*, 208.—*Total de cabezas sin especificar*, 24.365

Durham	246	2 237	30 254	203	12 466	271 295	49	1 580	22 438
Hereford	60	1 266	6 602	118	3 829	139 895	13	60	4 328
Polled Angus....	18	210	1 238	4	142	3 737	—	—	551
Jersey	—	—	2	—	—	—	—	—	12
Flamenca	1	—	—	—	—	—	—	—	—
Holandesa.....	—	2	66	—	3	100	—	11	26
Sin especificar...	70	294	2 933	2	1 103	18 430	—	103	1 430
Total.....	395	4 009	41 095	327	17 543	433 457	62	1 754	28 785

VI. Provincia de Córdoba

Total de cabezas Durham, 445.478.—*Total de cabezas Hereford*, 45.075.—*Total de cabezas Polled Angus*, 5.111.—*Total de cabezas Jersey*, 1.—*Total de cabezas Holandesa*, 2.930.—*Total de cabezas sin especificar*, 185.792.

Durham	905	7 790	17 928	1 388	22 723	359 125	477	3 616	31 526
Hereford	131	901	826	720	2 358	38 781	20	400	938
Polled Angus....	39	370	158	—	443	3 808	—	19	274
Jersey	—	1	—	—	—	—	—	—	—
Holandesa.....	6	98	80	—	72	1 674	—	537	463
Sin especificar...	134	465	5 855	2 122	7 418	144 624	87	2 289	22 798
Total.....	1 215	9 625	24 847	4 230	33 014	548 012	584	6 861	55 999

VII. Provincia de San Luis

Total de cabezas Durham, 55.112.—*Total de cabezas Hereford*, 4.582.—*Total de cabezas Polled Angus*, 2.032.—*Total de cabezas Jersey*, 2.—*Total de cabezas Holandesa*, 75.—*Total de cabezas sin especificar*, 27.374.

Durham	112	509	2 178	94	2 122	45 802	5	318	3 972
Hereford	4	44	146	—	20	4 078	—	—	290
Polled Angus....	3	7	41	—	—	1 943	—	—	38
Jersey	—	—	—	—	—	—	—	—	2
Holandesa.....	—	—	—	—	—	42	—	1	32
Sin especificar...	3	199	1 096	4	2 589	19 443	—	8	4 032
Total.....	122	759	3 461	98	4 731	71 308	5	327	8 366

VIII. Provincia de Mendoza

Total de cabezas Durham, 42.327—*Total de cabezas Hereford*, 2.161.—*Total de cabezas Polled Angus*, 368.—*Total de cabezas Flamenca*, 95.—*Total de cabezas sin especificar*, 24.256.

Durham	6	97	3 560	—	688	34 362	1	33	3 580
Hereford	2	47	441	—	470	1 018	—	30	253
Polled Angus....	—	14	47	—	—	263	—	—	44
Flamenca	1	4	—	—	—	—	4	86	—
Sin especificar...	2	478	1 486	5	1 559	17 123	12	337	3 254
Total.....	11	640	5 434	5	2 717	52 766	17	486	7 131

Ganado Bovino por razas (*Continuación*)

RAZAS	Toros			Vacas de cría			Vacas lecheras		
	PUROS		MESTIZOS	PURAS		MESTIZAS	PURAS		MESTIZAS
	con pedigree	por cruzamiento		con pedigree	por cruzamiento		con pedigree	por cruzamiento	

IX. Provincia de San Juan

Total de cabezas Durham, 6.133.—*Total de cabezas Hereford*, 268.—*Total de cabezas Polled Angus*, 2.—*Total de cabezas Flamenca*, 2.—*Total de cabezas Holandesa*, 97.—*Total de cabezas sin especificar*, 5.297.

Durham	5	39	920	3	33	4 501	26	16	590
Hereford	—	—	23	—	—	245	—	—	—
Polled Angus	—	—	1	—	—	—	—	—	1
Flamenca	—	—	2	—	—	—	—	—	—
Holandesa	—	—	8	—	—	2	—	—	87
Sin especificar	—	11	388	49	47	3·709	—	—	1 093
Total	5	50	1 342	52	80	8 457	26	16	1 771

X. Provincia de Santiago del Estero

Total de cabezas Durham, 7.377.—*Total de cabezas Hereford*, 391.—*Total de cabezas Polled Angus*,, 39.—*Total de cabezas Holandesa*, 8.—*Total de cabezas sin especificar*, 6.954.

Durham	11	57	1 151	12	84	4 950	—	—	1 112
Hereford	—	1	175	—	—	180	—	—	35
Polled Angus	—	—	2	—	—	37	—	—	—
Holandesa	—	—	3	—	—	—	—	—	5
Sin especificar	12	19	561	72	—	4 914	—	—	1 376
Total	23	77	1 892	84	84	10 081	—	—	2 528

XI. Provincia de Tucuman

Total de cabezas Durham, 6.858.—*Total de cabezas Hereford*, 474.—*Total de cabezas Polled Angus*, 1.015.—*Total de cabezas Holandesa*, 10.—*Total de cabezas sin especificar*, 507.

Durham	32	37	1 003	7	204	3 733	34	56	1 752
Hereford	1	14	69	1	24	225	—	—	140
Polled Angus	—	—	200	—	—	500	—	—	315
Holandesa	1	—	4	—	—	5	—	—	—
Sin especificar	5	7	170	—	25	53	—	7	240
Total	39	58	1 446	8	253	4 516	34	63	2 447

XII. Provincia de Catamarca

Total de cabezas Durham, 7.586.—*Total de cabezas Hereford*, 569.—*Total de cabezas Holandesa*, 44.—*Total de cabezas sin especificar*, 759.

Durham	37	54	812	276	83	4 405	39	68	1 812
Hereford	—	—	14	—	30	521	—	—	4
Holandesa	2	10	—	—	—	—	—	—	32
Sin especificar	3	7	94	—	3	462	3	7	180
Total	42	71	920	276	116	5 388	42	75	2 028

XIII. Provincia de La Rioja

Total de cabezas Durham, 3.054.—*Total de cabezas Hereford*, 461.—*Total de cabezas Polled Angus*, 30.—*Total de cabezas sin especificar*, 3.521.

Durham	7	4	281	23	18	1 972	—	3	746
Hereford	1	—	15	—	2	250	—	—	193
Polled Angus	—	—	—	—	—	30	—	—	—
Sin especificar	—	—	176	—	10	2 081	3	—	1 251
Total	8	4	472	23	30	4 333	3	3	2 190

Ganado Bovino por razas (*Continuación*)

RAZAS	Toros			Vacas de cría			Vacas lecheras		
	PUROS		MESTIZOS	PURAS		MESTIZAS	PURAS		MESTIZAS
	con pedigree	por cruzamiento		con pedigree	por cruzamiento		con pedigree	por cruzamiento	

XIV. Provincia de Salta

Total de cabezas Durham, 9.995.—*Total de cabezas Hereford*, 748.—*Total de cabezas Polled Angus*, 85.—*Total de cabezas Holandesa*, 20.—*Total de cabezas sin especificar*, 314.

Durham	49	302	954	—	41	731	8	460	7 450
Hereford	—	1	21	—	—	22	—	—	704
Polled Angus....	—	3	2	—	—	80	—	—	—
Holandesa.....	2	—	—	—	—	—	—	18	—
Sin especificar ..	2	11	121	—	3	91	—	4	82
Total.....	53	317	1 098	—	44	924	8	482	8 236

XV. Provincia de Jujuy

Total de cabezas Durham, 916.—*Total de cabezas Hereford*, 560.—*Total de cabezas Polled Angus*, 22.—*Total de cabezas Holandesa*, 17.—*Total de cabezas sin especificar*, 156.

Durham	3	21	94	—	17	656	—	4	121
Hereford	—	19	43	—	5	475	—	—	18
Polled Angus....	—	1	—	—	1	—	—	—	20
Holandesa.....	—	—	6	—	—	7	—	—	4
Sin especificar ..	—	2	63	—	5	57	—	—	29
Total.....	3	43	206	—	28	1 195	—	4	192

XVI. Territorio del Chaco

Total de cabezas Durham, 9.280.—*Total de cabezas Hereford*, 122.—*Total de cabezas Polled Angus*, 28.—*Total de cabezas Holandesa*, 14.—*Total de cabezas sin especificar*, 2.245.

Durham	—	12	1 196	—	396	7 147	—	105	424
Hereford	—	—	18	—	5	99	—	—	—
Polled Angus....	—	—	5	—	—	23	—	—	—
Holandesa.....	—	1	—	—	—	13	—	—	—
Sin especificar ..	—	1	140	2	20	2 064	—	18	—
Total.....	—	14	1 359	2	421	9 346	—	123	424

XVII. Territorio del Chubut

Total de cabezas Durham, 62.181.—*Total de cabezas Hereford*, 5.977.—*Total de cabezas Polled Angus*, 1.511.—*Total de cabezas Jersey*, 51.—*Total de cabezas sin especificar*, 5.916.

Durham	45	572	2 500	299	899	48 971	129	548	8 218
Hereford	21	17	189	—	130	4 597	2	—	1 021
Polled Angus....	—	37	59	—	—	1 357	—	—	58
Jersey	—	1	1	—	—	—	—	—	49
Sin especificar ..	7	17	305	—	114	4 547	—	52	874
Total.....	73	644	3 054	299	1 143	59 472	131	600	10 220

XVIII. Territorio de Formosa

Total de cabezas Durham, 3.207.—*Total de cabezas Hereford*, 3.—*Total de cabezas Polled Angus*, 8.—*Total de cabezas Suiza*, 1.—*Total de cabezas sin especificar*, 498.

Durham	6	3	835	100	3	1 699	70	30	461
Hereford	—	—	3	—	—	—	—	—	—
Polled Angus....	—	—	8	—	—	—	—	—	—
Suiza.....	—	—	—	—	—	—	—	1	—
Sin especificar ..	—	—	40	—	—	268	—	1	189
Total.....	6	3	886	100	3	1 967	70	32	650

Ganado Bovino por razas (*Continuación*)

RAZAS	Toros			Vacas de cría			Vacas lecheras		
	PUROS		MESTIZOS	PURAS		MESTIZAS	PURAS		MESTIZAS
	con pedigree	por cruzamiento		con pedigree	por cruzamiento		con pedigree	por cruzamiento	

XIX. Territorio de La Pampa

Total de cabezas Durham, 150.278.—*otal de Tcabezas Hereford*, 4.782.—*Total de cabezas Polled Angus*, 1.125.—*Total de cabezas sin especificar*, 13.913.

Durham	227	961	7 205	1 715	8 051	123 260	71	399	8 389
Hereford	7	89	259	15	310	3 742	—	8	352
Polled Angus	4	6	45	32	40	880	—	40	78
Sin especificar	8	117	534	43	941	11 215	10	51	994
Total	246	1 173	8 043	1 805	9 342	139 097	81	498	9 813

XX. Territorio de Misiones

Total de cabezas Durham, 239.—*Total de cabezas Hereford*, 196.—*Total de cabezas Polled Angus*, 47.—*Total de cabezas sin especificar*, 4.

Durham	—	—	57	—	—	101	20	2	59
Hereford	—	25	87	—	9	75	—	—	—
Polled Angus	—	12	35	—	—	—	—	—	—
Sin especificar	—	1	2	1	—	—	—	—	—
Total	—	38	181	1	9	176	20	2	59

XXI. Territorio del Neuquen

Total de cabezas Durham, 31.866.—*Total de cabezas Hereford*, 1.496.—*Total de cabezas Polled Angus*, 1.468.—*Total de cabezas Holandesa*, 176.—*Total de cabezas sin especificar*, 3.537.

Durham	13	135	1 579	—	233	20 600	116	97	9 093
Hereford	4	6	104	28	182	1 042	—	—	130
Polled Angus	6	—	31	—	—	1 246	—	20	165
Holandesa	3	—	3	—	—	170	—	—	—
Sin especificar	—	24	190	—	18	2 170	13	12	1 110
Total	26	165	1 907	28	433	25 228	129	129	10 498

XXII. Territorio del Rio Negro

Total de cabezas Durham, 44.014.—*Total de cabezas Hereford*, 1.263.—*Total de cabezas Polled Angus*, 334 — *Total de cabezas sin especificar*, 3.575.

Durham	33	354	1 556	25	198	34 209	18	72	7 549
Hereford	5	2	95	—	—	430	—	—	731
Polled Angus	—	—	9	—	—	320	—	—	5
Sin especificar	2	12	194	4	31	2 418	—	4	910
Total	40	368	1 854	29	229	37 377	18	76	9 195

XXIII. Territorio de Santa Cruz

Total de cabezas Durham, 546.—*Total de cabezas Hereford*, 53.—*Total de cabezas Polled Angus*, 56.—*Total de cabezas sin especificar*, 73.

Durham	4	28	70	—	8	335	—	34	67
Hereford	—	—	35	—	—	18	—	—	—
Polled Angus	1	—	2	—	—	47	—	—	6
Sin especificar	—	4	14	—	—	51	—	—	4
Total	5	32	121	—	8	451	—	34	77

Ganado Bovino por razas (*Conclusión*)

RAZAS	Toros			Vacas de cría			Vacas lecheras		
	PUROS		MESTIZOS	PURAS		MESTIZAS	PURAS		MESTIZAS
	por pedigree	por cruzamiento		con pedigree	por cruzamiento		con pedigree	por cruzamiento	

XXIV. Territorio de la Tierra del Fuego

Total de cabezas Durham, 989.—*Total de cabezas Hereford*, 1.048.

Durham	18	0	41	—	—	843	—	6	72
Hereford	6	6	34	—	—	942	—	—	60
Total.....	24	15	75	—	—	1 785	—	6	132

Toda la República

Total de cabezas Durham, 7.385.880.—*Total de cabezas Hereford*, 553.555.—*Total de cabezas Polled Angus*, 125.829. *Total de cabezas Red Polled*, 1.702.—*Total de cabezas Jersey*, 2.076.—*Total de cabezas Flamenca*, 2.844.—*Total de cabezas Suiza*, 2.401.—*Total de cabezas Holandesa*, 21.164.—*Total de cabezas sin especificar*, 471.652.

Durham	11 157	63 651	220 252	36 751	300 359	5 945 592	4 332	44 570	759 216
Hereford	1 658	6 808	25 383	4 437	41 711	449 115	259	1 197	22 987
Polled Angus....	1 652	2 187	6 429	4 026	10 780	88 898	43	2 047	9 767
Red Polled	25	21	49	20	779	660	40	70	38
Jersey	30	58	108	301	507	561	20	88	403
Flamenca.....	42	38	41	10	40	101	85	226	2 261
Suiza	34	75	187	89	432	690	273	52	569
Holandesa.....	66	205	435	37	1 258	6 386	60	1 160	11 557
Sin especificar ..	760	4 369	23 168	4 461	31 956	340 979	392	5 786	59 781
Total.....	15 424	77 412	276 052	50 132	287 822	6 832 982	5 504	55 196	866 579

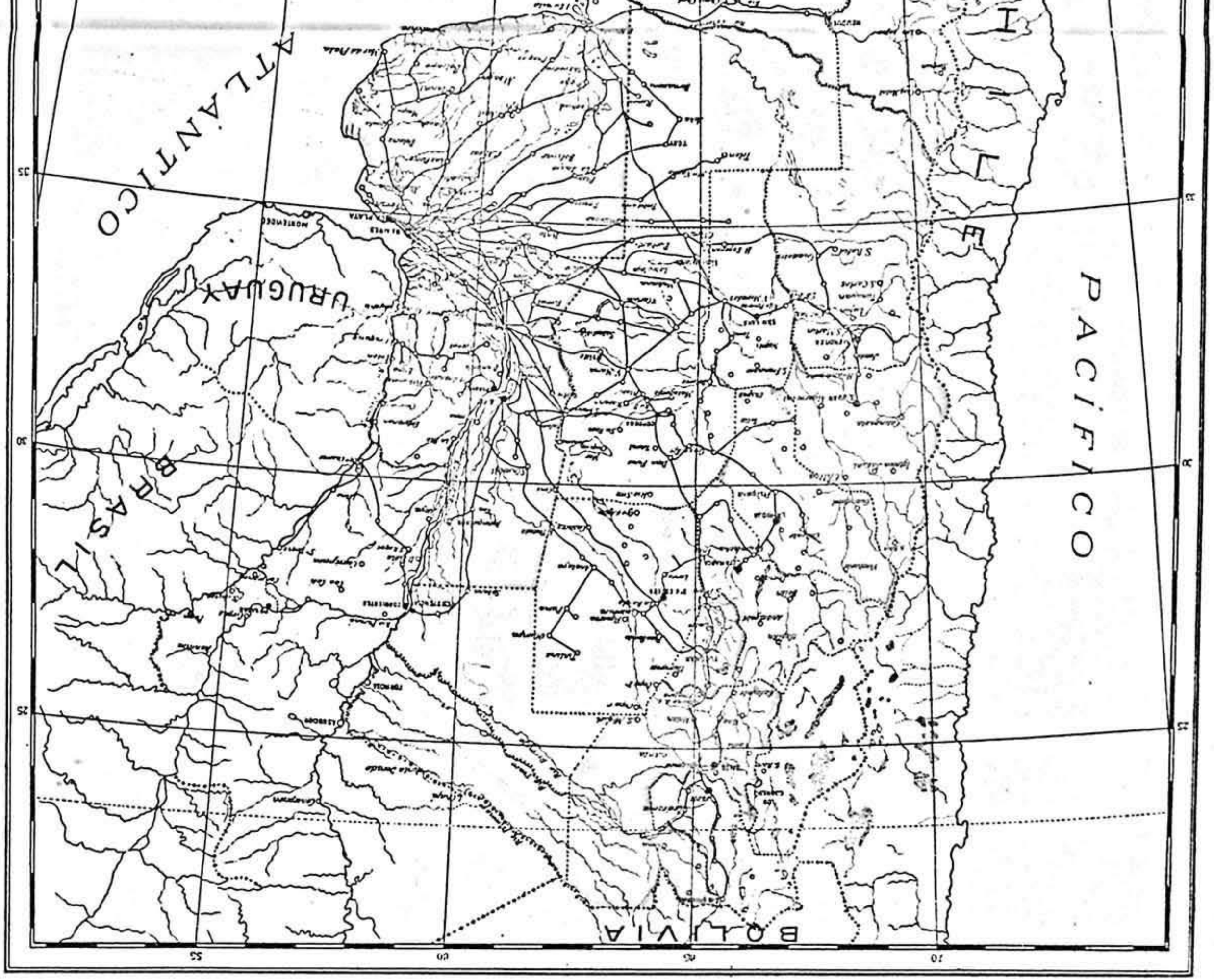
ATLANTICO
PACIFICO
URUGUAY
BRASIL
BOLIVIA
CHILE

MAPA
de la
REPÚBLICA ARGENTINA

Densidad de ganado
BOVINO

- menos de 10 animales por Kl. cuadrado
- de 10 á 20 » » » »
- de 21 » 30 » » » »
- de 31 » 40 » » » »
- de 41 » 50 » » » »
- de 51 » 60 » » » »
- de 61 » 70 » » » »

OCÉANO

OCÉANO

ISLAS MALVINAS

Stanley

Cabo Hornos

Cabo San Antonio

Cabo San Jorge

Río Negro

Río Colorado

Río Chico

Río Santa Cruz

Río Gallegos

Río Chico

Río Grande

Río Cruz

Río Chubut

Río Senguer

Río Deseado

Río Chico

Río Negro

Río Colorado

Río Salado

Río Quinto

Río Cuarto

Río Tercero

Río Segundo

Río Primero

Río Dulce

Río Salado

Río Pilcomayo

Río Bermejo

Río Paraguay

Río Paraná

Río Uruguay

Río de la Plata

Río Colorado

Río Negro

Río Limay

Río Neuquen

Río Barrancas

Río Grande

Río Diamante

Río Atuel

Río Tunuyan

Río Mendoza

Río Desaguadero

Río Salado

Ganado Equino en General

Á SABER	PUROS	MESTIZOS	CRIOLLOS

I. Capital de la República

Total de cabezas equinas, 42.438.

Padrillos	452	1 343	666
Caballos y potros	260	12 216	20 569
Yeguas	337	1 084	5 176
Potrillos y potrancas	24	35	276
Totales	1 073	14 678	26 687

II. Isla de Martín García

Total de cabezas equinas, 119.

Padrillos	—	—	2
Caballos y potros	—	—	56
Yeguas	—	—	26
Potrillos y potrancas	—	—	35
Totales	—	—	119

III. Provincia de Buenos Aires

1. Partido de Alsina

Total de cabezas equinas, 62.096.

Padrillos	30	478	74
Caballos y potros	52	3 351	42 273
Yeguas	72	9 376	2 684
Potrillos y potrancas	25	2 787	894
Totales	179	15 992	45 925

2. Partido de Alvarado

Total de cabezas equinas, 11.075.

Padrillos	23	93	28
Caballos y potros	1	2 381	3 427
Yeguas	25	2 527	1 472
Potrillos y potrancas	9	377	712
Totales	58	5 378	5 639

3. Partido de Alvear

Total de cabezas equinas, 24.174.

Padrillos	49	236	20
Caballos y potros	—	6 827	4 060
Yeguas	111	7 589	1 554
Potrillos y potranca	45	3 366	317
Totales	205	18 018	5 951

4. Partido de Arenales

Total de cabezas equinas, 15.906.

Padrillos	18	30	57
Caballos y potros	10	737	12 084
Yeguas	2	924	638
Potrillos y potrancas	—	563	843
Totales	30	2 254	13 622

5. Partido de Avellaneda

Total de cabezas equinas, 3.204.

Padrillos	20	66	115
Caballos y potros	5	489	2 036
Yeguas	—	171	199
Potrillos y potrancas	—	66	37
Totales	25	792	2 387

Á SABER	PUROS	MESTIZOS	CRIOLLOS

III. Provincia de Buenos Aires

6. Partido de Ayacucho

Total de cabezas equinas, 51.510.

Padrillos	190	451	50
Caballos y potros	10	14 354	7 473
Yeguas	347	16 110	3 812
Potrillos y potrancas	113	7 038	1 562
Totales	660	37 953	12 897

7. Partido de Azul

Total de cabezas equinas, 48.858.

Padrillos	84	389	127
Caballos y potros	356	15 195	11 854
Yeguas	67	12 240	2 955
Potrillos y potrancas	26	4 365	1 200
Totales	533	32 189	16 136

8. Partido de Bahía Blanca

Total de cabezas equinas, 21.490.

Padrillos	35	194	81
Caballos y potros	264	3 781	10 248
Yeguas	87	2 839	2 362
Potrillos y potrancas	42	1 059	498
Totales	428	7 873	13 189

9. Partido de Balcarce

Total de cabezas equinas, 36.357.

Padrillos	124	304	69
Caballos y potros	11	12 526	9 836
Yeguas	65	8 831	2 839
Potrillos y potrancas	26	656	1 070
Totales	226	22 317	13 814

10. Partido de Baradero

Total de cabezas equinas, 21.406.

Padrillos	32	84	159
Caballos y potros	110	1 975	12 744
Yeguas	48	2 280	1 080
Potrillos y potrancas	220	1 148	1 526
Totales	410	5 487	15 509

11. Partido de Belgrano

Total de cabezas equinas. 16.992.

Padrillos	56	176	22
Caballos y potros	17	4 379	4 627
Yeguas	226	4 076	1 143
Potrillos y potrancas	54	1 752	464
Totales	353	10 383	6 256

12. Partido de Bolívar

Total de cabezas equinas, 66.803.

Padrillos	44	283	126
Caballos y potros	68	11 097	23 819
Yeguas	173	11 662	13 750
Potrillos y potrancas	34	3 898	1 849
Totales	319	26 940	39 544

Ganado Equino en General (*Continuación*)

Á SABER	PUROS	MESTIZOS	CRIOLLOS

III. Provincia de Buenos Aires

13. Partido de Bragado

Total de cabezas equinas, 32.497.

Padrillos	94	252	103
Caballos y potros	155	4 861	16 466
Yeguas	183	4 188	2 806
Potrillos y potrancas	260	1 978	1 151
Totales	692	11 279	20 526

14. Partido de Brandzen

Total de cabezas equinas, 8.186.

Padrillos	15	75	47
Caballos y potros	24	1 987	2 575
Yeguas	89	984	1 294
Potrillos y potrancas	28	587	481
Totales	156	3 633	4 397

15. Partido de Brown

Total de cabezas equinas, 2.322.

Padrillos	20	27	8
Caballos y potros	11	644	876
Yeguas	21	244	317
Potrillos y potrancas	4	61	89
Totales	56	976	1 290

16. Partido de Campana

Total de cabezas equinas, 4.564.

Padrillos	9	31	24
Caballos y potros	—	945	1 547
Yeguas	1	856	600
Potrillos y potrancas	—	254	297
Totales	10	2 086	2 468

17. Partido de Cañuelas

Total de cabezas equinas, 7.880.

Padrillos	31	162	13
Caballos y potros	50	2 107	2 149
Yeguas	162	1 272	815
Potrillos y potrancas	96	708	315
Totales	339	4 249	3 292

18. Partido de Cármen de Areco

Total de cabezas equinas, 10.139.

Padrillos	43	55	14
Caballos y potros	86	2 222	3 654
Yeguas	211	1 894	844
Potrillos y potrancas	39	707	370
Totales	379	4 878	4 882

19. Partido de Casares

Total de cabezas equinas, 24.101.

Padrillos	53	161	31
Caballos y potros	—	3 936	8 686
Yeguas	14	4 180	4 290
Potrillos y potrancas	—	1 757	963
Totales	67	10 064	13 970

Á SABER	PUROS	MESTIZOS	CRIOLLOS

III. Provincia de Buenos Aires

20. Partido de Castelli

Total de cabezas equinas, 12.256.

Padrillos	34	162	4
Caballos y potros	9	3 679	870
Yeguas	395	4 240	471
Potrillos y potrancas	15	2 227	150
Totales	453	10 308	1 495

21. Partido de Colón

Total de cabezas equinas, 10.691.

Padrillos	16	64	20
Caballos y potros	—	1 102	5 961
Yeguas	20	1 685	1 070
Potrillos y potrancas	—	436	317
Totales	36	3 287	7 368

22. Partido de Chacabuco

Total de cabezas equinas, 27.645.

Padrillos	81	256	81
Caballos y potros	106	5 633	13 178
Yeguas	206	3 600	1 863
Potrillos y potrancas	31	1 926	684
Totales	424	11 415	15 806

23. Partido de Chascomús

Total de cabezas equinas, 28.420.

Padrillos	121	324	30
Caballos y potros	179	9 720	3 811
Yeguas	274	8 382	1 850
Potrillos y potrancas	80	3 460	189
Totales	654	21 886	5 880

24. Partido de Chivilcoy

Total de cabezas equinas, 25.959.

Padrillos	30	194	87
Caballos y potros	55	4 605	14 567
Yeguas	152	1 581	2 253
Potrillos y potrancas	64	1 160	1 211
Totales	301	7 540	18 118

25. Partido de Dolores

Total de cabezas equinas, 13.262.

Padrillos	21	89	54
Caballos y potros	6	2 587	4 672
Yeguas	59	2 645	1 326
Potrillos y potrancas	34	1 218	551
Totales	120	6 539	6 603

26. Partido de Dorrego

Total de cabezas equinas, 63.624.

Padrillos	82	338	197
Caballos y potros	—	7 422	34 775
Yeguas	188	8 655	6 422
Potrillos y potrancas	70	3 473	2 002
Totales	340	19 833	43 396

Ganado Equino en General (*Continuación*)

Á SABER	PUROS	MESTIZOS	CRIOLLOS

III. Provincia de Buenos Aires

27. Partido de Exaltación de la Cruz

Total de cabezas equinas, 7.446.

Padrillos	36	58	44
Caballos y potros	37	842	3 361
Yeguas	159	549	1 299
Potrillos y potrancas	67	401	593
Totales	299	1 850	5 297

28. Partido de Guaminí

Total de cabezas equinas, 47.675.

Padrillos	148	212	38
Caballos y potros	51	11 665	18 349
Yeguas	294	8 567	3 877
Potrillos y potrancas	82	3 386	1 066
Totales	575	23 830	23 270

29. Partido de Guido

Total de cabezas equinas, 13.967.

Padrillos	91	155	17
Caballos y potros	8	4 068	1 491
Yeguas	150	4 605	1 205
Potrillos y potrancas	54	1 923	200
Totales	303	10 751	2 913

30. Partido de Juarez

Total de cabezas equinas, 84.961.

Padrillos	62	697	118
Caballos y potros	111	28 482	20 980
Yeguas	101	17 749	7 230
Potrillos y potrancas	47	6 812	2 572
Totales	321	53 740	30 900

31. Partido de Junín

Total de cabezas equinas, 21.675.

Padrillos	13	118	72
Caballos y potros	12	2 458	10 909
Yeguas	23	4 124	2 285
Potrillos y potrancas	12	921	728
Totales	60	7 621	13 994

32. Partido de La Madrid

Total de cabezas equinas, 48.128.

Padrillos	77	433	114
Caballos y potros	430	8 072	14 988
Yeguas	1 091	10 460	6 789
Potrillos y potrancas	188	3 755	1 731
Totales	1 786	22 720	23 622

33. Partido de La Plata

Total de cabezas equinas, 15.117.

Padrillos	78	185	127
Caballos y potros	61	1 753	8 766
Yeguas	107	1 181	1 779
Potrillos y potrancas	31	435	614
Totales	277	3 554	11 286

Á SABER	PUROS	MESTIZOS	CRIOLLOS

III. Provincia de Buenos Aires

34. Partido de Laprida

Total de cabezas equinas, 26.875.

Padrillos	72	271	36
Caballos y potros	55	7 091	7 341
Yeguas	174	5 902	2 296
Potrillos y potrancas	107	2 856	674
Totales	408	16 120	10 347

35. Partido de Las Conchas

Total de cabezas equinas, 1.499.

Padrillos	14	14	4
Caballos y potros	3	202	478
Yeguas	260	108	236
Potrillos y potrancas	—	119	61
Totales	277	443	779

36. Partido de Las Flores

Total de cabezas equinas, 28.843.

Padrillos	24	316	63
Caballos y potros	36	7 148	8 263
Yeguas	30	6 276	2 123
Potrillos y potrancas	18	3 052	1 494
Totales	108	16 792	11 943

37. Partido de Las Heras

Total de cabezas equinas, 4.496.

Padrillos	7	30	10
Caballos y potros	3	2 079	762
Yeguas	12	664	377
Potrillos y potrancas	4	319	229
Totales	26	3 092	1 378

38. Partido de Las Sierras

Total de cabezas equinas, 35.422.

Padrillos	14	128	73
Caballos y potros	20	3 360	21 086
Yeguas	38	3 415	4 339
Potrillos y potrancas	59	1 720	1 170
Totales	131	8 623	26 668

39. Partido de Lavalle

Total de cabezas equinas, 15.495.

Padrillos	27	186	81
Caballos y potros	—	3 170	3 776
Yeguas	64	4 072	1 777
Potrillos y potrancas	74	1 694	574
Totales	165	9 122	6 208

40. Partido de Lincoln

Total de cabezas equinas, 65.255.

Padrillos	113	427	239
Caballos y potros	127	9 480	31 382
Yeguas	252	30 453	5 449
Potrillos y potrancas	200	3 838	3 295
Totales	692	24 193	40 365

Ganado Equino en General (*Continuación*)

Á SABER	PUROS	MESTIZOS	CRIOLLOS

III. Provincia de Buenos Aires

41. Partido de Lobería

Total de cabezas equinas, 44.812.

Padrillos.....	90	360	127
Caballos y potros.....	—	11 008	10 160
Yeguas	198	11 954	3 262
Potrillos y potrancas..	10	6 117	1 526
Totales	298	29 439	15 075

42. Partido de Lobos

Total de cabezas equinas, 14.215.

Padrillos.....	67	120	96
Caballos y potros.....	115	3 089	5 608
Yeguas	265	2 090	1 056
Potrillos y potrancas..	74	1 209	426
Totales	521	6 508	7 186

43. Partido de Lomas de Zamora

Total de cabezas equinas, 4 756.

Padrillos.....	67	107	16
Caballos y potros.....	78	684	1 692
Yeguas	41	404	1 389
Potrillos y potrancas..	34	194	50
Totales	220	1 389	3 147

44. Partido de Lopez

Total de cabezas equinas, 892.

Padrillos.....	10	20	7
Caballos y potros.....	1	129	556
Yeguas	4	25	101
Potrillos y potrancas..	5	21	13
Totales	20	195	677

45. Partido de Luján

Total de cabezas equinas, 7.033.

Padrillos.....	26	35	17
Caballos y potros.....	43	1 224	3 699
Yeguas	132	558	705
Potrillos y potrancas..	111	282	201
Totales	312	2 099	4 622

46. Partido de Magdalena

Total de cabezas equinas, 25.082.

Padrillos.....	93	288	150
Caballos y potros.....	123	7 230	6 744
Yeguas	280	5 321	1 561
Potrillos y potrancas..	160	2 387	745
Totales	656	15 226	9 200

47. Partido de Maipú

Total de cabezas equinas, 15.818.

Padrillos.....	103	213	24
Caballos y potros.....	51	4 854	1 863
Yeguas	440	5 096	726
Potrillos y potrancas..	79	2 083	286
Totales	673	12 246	2 899

Á SABER	PUROS	MESTIZOS	CRIOLLOS

III. Provincia de Buenos Aires

48. Partido de Mar Chiquita

Total de cabezas equinas, 18.737.

Padrillos.....	40	184	12
Caballos y potros.....	8	5 296	2 955
Yeguas	33	4 654	2 894
Potrillos y potrancas..	43	1 987	601
Totales	124	12 121	6 492

49. Partido de Matanza

Total de cabezas equinas, 3.720.

Padrillos.....	6	17	23
Caballos y potros.....	18	667	1 301
Yeguas	12	307	1 156
Potrillos y potrancas..	—	112	101
Totales	36	1 103	2 581

50. Partido de Mercedes

Total de cabezas equinas, 12.034.

Padrillos.....	21	75	40
Caballos y potros.....	116	2 097	6 258
Yeguas	195	1 543	810
Potrillos y potrancas..	70	518	291
Totales	402	4 233	7 399

51. Partido de Merlo

Total de cabezas equinas, 2.233.

Padrillos.....	2	11	5
Caballos y potros.....	1	510	1 157
Yeguas	9	181	223
Potrillos y potrancas..	3	64	67
Totales	15	766	1 452

52. Partido de Mitre

Total de cabezas equinas, 20.703.

Padrillos.....	20	87	28
Caballos y potros.....	17	2 903	10 991
Yeguas	10	2 006	2 454
Potrillos y potrancas..	12	1 593	582
Totales	59	6 589	14 055

53. Partido de Monte

Total de cabezas equinas, 13.599.

Padrillos.....	51	156	8
Caballos y potros.....	4	5 299	2 941
Yeguas	147	3 740	590
Potrillos y potrancas..	53	350	220
Totales	255	9 585	3 759

54. Partido de Moreno

Total de cabezas equinas, 2.109.

Padrillos.....	4	15	5
Caballos y potros.....	2	291	1 174
Yeguas	—	109	345
Potrillos y potrancas..	—	75	89
Totales	6	490	1 613

Ganado Equino en General (*Continuación*)

III. Provincia de Buenos Aires

55. Partido de Morón

Total de cabezas equinas, 3.868.

Á SABER	PUROS	MESTIZOS	CRIOLLOS
Padrillos	20	51	19
Caballos y potros	3	688	1 946
Yeguas	83	210	606
Potrillos y potrancas	96	84	62
Totales	202	1 033	2 633

56. Partido de Navarro

Total de cabezas equinas, 17.182.

Á SABER	PUROS	MESTIZOS	CRIOLLOS
Padrillos	29	119	38
Caballos y potros	20	4 759	6 370
Yeguas	117	1 992	1 958
Potrillos y potrancas	59	956	765
Totales	225	7 826	9 131

57. Partido de Necochea

Total de cabezas equinas, 67.061.

Á SABER	PUROS	MESTIZOS	CRIOLLOS
Padrillos	92	420	131
Caballos y potros	—	10 737	26 164
Yeguas	99	13 514	8 393
Potrillos y potrancas	28	5 366	2 117
Totales	219	30 037	36 805

58. Partido de Nueve de Julio

Total de cabezas equinas, 39.823.

Á SABER	PUROS	MESTIZOS	CRIOLLOS
Padrillos	43	153	65
Caballos y potros	7	6 689	17 120
Yeguas	35	3 973	8 545
Potrillos y potrancas	7	2 117	1 069
Totales	92	12 932	26 799

59. Partido de Olavarría

Total ds cabezas equinas, 84.507.

Á SABER	PUROS	MESTIZOS	CRIOLLOS
Padrillos	200	525	122
Caballos y potros	78	13 724	41 260
Yeguas	442	13 818	7 321
Potrillos y potrancas	136	5 086	1 795
Totales	856	33 153	50 498

60. Partido de Patagones

Total de cabezas equinas, 28.996.

Á SABER	PUROS	MESTIZOS	CRIOLLOS
Padrillos	53	64	344
Caballos y potros	24	1 556	8 160
Yeguas	50	3 489	10 332
Potrillos y potrancas	30	2 069	2 825
Totales	157	7 178	21 661

61. Partido de Paz

Total de cabezas equinas, 11.660.

Á SABER	PUROS	MESTIZOS	CRIOLLOS
Padrillos	23	131	113
Caballos y potros	56	4 178	3 018
Yeguas	60	2 244	535
Potrillos y potrancas	38	1 054	210
Totales	177	7 607	3 876

III. Provincia de Buenos Aires

62. Partido de Paz (Marcos)

Total de cabezas equinas, 2.596.

Á SABER	PUROS	MESTIZOS	CRIOLLOS
Padrillos	4	46	3
Caballos y potros	—	746	859
Yeguas	—	336	295
Potrillos y potrancas	1	214	92
Totales	5	1 342	1 249

63. Partido de Pehuajó

Total de cabezas equinas, 56.995.

Á SABER	PUROS	MESTIZOS	CRIOLLOS
Padrillos	80	376	241
Caballos y potros	106	7 120	28 084
Yeguas	108	6 587	7 587
Potrillos y potrancas	84	3 789	2 833
Totales	378	17 872	38 745

64. Partido de Pellegrini

Total de cabezas equinas, 34.204.

Á SABER	PUROS	MESTIZOS	CRIOLLOS
Padrillos	15	171	514
Caballos y potros	53	3 418	20 825
Yeguas	18	2 618	3 777
Potrillos y potrancas	3	1 599	1 193
Totales	89	7 806	26 309

65. Partido de Pergamino

Total de cabezas equinas, 29.501.

Á SABER	PUROS	MESTIZOS	CRIOLLOS
Padrillos	70	245	57
Caballos y potros	535	6 563	11 057
Yeguas	264	5 577	2 051
Potrillos y potrancas	89	2 137	556
Totales	958	14 822	13 721

66. Partido de Pila

Total de cabezas equinas, 14.466.

Á SABER	PUROS	MESTIZOS	CRIOLLOS
Padrillos	46	127	4
Caballos y potros	29	4 901	1 379
Yeguas	371	4 898	429
Potrillos y potrancas	93	2 079	110
Totales	539	12 005	1 922

67. Partido de Pilar

Total de cabezas equinas, 6.581.

Á SABER	PUROS	MESTIZOS	CRIOLLOS
Padrillos	19	66	28
Caballos y potros	24	1 283	2 634
Yeguas	8	782	968
Potrillos y potrancas	1	420	348
Totales	52	2 551	3 978

68. Partido de Pinto

Total de cabezas equinas, 39.691.

Á SABER	PUROS	MESTIZOS	CRIOLLOS
Padrillos	75	173	84
Caballos y potros	8	6 248	16 255
Yeguas	72	8 236	4 458
Potrillos y potrancas	9	2 552	1 521
Totales	164	17 209	22 218

Ganado Equino en General (*Continuación*)

III. Provincia de Buenos Aires

69. Partido de Pringles

Total de cabezas equinas, 59.678.

Á SABER	PUROS	MESTIZOS	CRIOLLOS
Padrillos	43	320	43
Caballos y potros	462	6 731	29 316
Yeguas	820	7 043	9 154
Potrillos y potrancas	910	2 850	1 986
Totales	2 235	16 944	40 499

70. Partido de Puán

Total de cabezas equinas, 47.649.

Á SABER	PUROS	MESTIZOS	CRIOLLOS
Padrillos	27	255	93
Caballos y potros	79	3 099	34 481
Yeguas	126	4 114	2 971
Potrillos y potrancas	27	1 484	893
Totales	259	8 952	38 438

71. Partido de Pueyrredón

Total de cabezas equinas, 14.110.

Á SABER	PUROS	MESTIZOS	CRIOLLOS
Padrillos	125	65	10
Caballos y potros	10	4 712	4 007
Yeguas	302	2 489	655
Potrillos y potrancas	142	1 385	208
Totales	579	8 651	4 880

72. Partido de Quilmes

Total de cabezas equinas, 7.175.

Á SABER	PUROS	MESTIZOS	CRIOLLOS
Padrillos	65	100	14
Caballos y potros	27	1 339	3 234
Yeguas	244	632	1 124
Potrillos y potrancas	98	187	111
Totales	434	2 258	4 483

73. Partido de Ramallo

Total de cabezas equinas, 14.288.

Á SABER	PUROS	MESTIZOS	CRIOLLOS
Padrillos	13	29	26
Caballos y potros	1	1 530	8 829
Yeguas	30	1 102	992
Potrillos y potrancas	6	1 295	435
Totales	50	3 956	10 282

74. Partido de Rauch

Total de cabezas equinas, 25.425.

Á SABER	PUROS	MESTIZOS	CRIOLLOS
Padrillos	66	7 898	1 538
Caballos y potros	36	266	85
Yeguas	38	3 872	5 432
Potrillos y potrancas	56	5 027	1 111
Totales	196	17 063	8 166

75. Partido de Rodriguez

Total de cabezas equinas, 2.755.

Á SABER	PUROS	MESTIZOS	CRIOLLOS
Padrillos	4	63	7
Caballos y potros	1	434	1 413
Yeguas	3	370	329
Potrillos y potrancas	4	57	70
Totales	12	924	1 819

III. Provincia de Buenos Aires

76. Partido de Rojas

Total de cabezas equinas, 17.462.

Á SABER	PUROS	MESTIZOS	CRIOLLOS
Padrillos	65	259	89
Caballos y potros	488	3 128	6 903
Yeguas	400	3 644	819
Potrillos y potrancas	105	1 402	160
Totales	1 058	8 433	7 971

77. Partido de Saavedra

Total de cabezas equinas, 37.686.

Á SABER	PUROS	MESTIZOS	CRIOLLOS
Padrillos	25	186	101
Caballos y potros	60	2 348	25 272
Yeguas	54	2 681	4 695
Potrillos y potrancas	62	1 272	930
Totales	201	6 487	30 998

78. Partido de Saladillo

Total de cabezas equinas, 38.444.

Á SABER	PUROS	MESTIZOS	CRIOLLOS
Padrillos	74	495	60
Caballos y potros	14	8 573	12 558
Yeguas	69	8 528	2 618
Potrillos y potrancas	28	3 620	1 807
Totales	185	21 216	17 043

79. Partido de Salto

Total de cabezas equinas, 13.224.

Á SABER	PUROS	MESTIZOS	CRIOLLOS
Padrillos	19	89	18
Caballos y potros	11	2 813	4 904
Yeguas	56	2 190	1 688
Potrillos y potrancas	42	703	691
Totales	128	5 795	7 301

80. Partido de San Andrés de Giles

Total de cabezas equinas, 9.614.

Á SABER	PUROS	MESTIZOS	CRIOLLOS
Padrillos	10	56	86
Caballos y potros	10	1 264	5 142
Yeguas	11	995	1 081
Potrillos y potrancas	20	589	350
Totales	51	2 904	6 659

81. Partido de San Antonio de Areco

Total de cabezas equinas, 8.929.

Á SABER	PUROS	MESTIZOS	CRIOLLOS
Padrillos	29	105	93
Caballos y potros	—	1 337	3 690
Yeguas	30	1 338	1 116
Potrillos y potrancas	17	724	450
Totales	76	3 504	5 349

82. Partido de San Fernando

Total de cabezas equinas, 1.310.

Á SABER	PUROS	MESTIZOS	CRIOLLOS
Padrillos	5	33	12
Caballos y potros	10	249	548
Yeguas	—	52	244
Potrillos y potrancas	—	105	52
Totales	15	439	856

Ganado Equino en General (*Continuación*)

Á SABER	PUROS	MESTIZOS	CRIOLLOS

III. Provincia de Buenos Aires

83. Partido de San Isidro

Total de cabezas equinas, 1.104.

Padrillos	2	4	18
Caballos y potros	—	58	925
Yeguas	—	19	60
Potrillos y potrancas	—	7	11
Totales	2	88	1 014

84. Partido de San Martín

Total de cabezas equinas, 2.685.

Padrillos	2	21	12
Caballos y potros	17	286	1 322
Yeguas	3	271	655
Potrillos y potrancas	5	26	65
Totales	27	604	2 054

85. Partido de San Nicolás

Total de cabezas equinas, 12.886.

Padrillos	17	56	42
Caballos y potros	51	572	8 898
Yeguas	7	619	1 321
Potrillos y potrancas	3	667	633
Totales	78	1 914	10 894

86. Partido de San Pedro

Total de cabezas equinas, 23.106.

Padrillos	13	126	101
Caballos y potros	60	1 639	14 512
Yeguas	19	1 621	2 167
Potrillos y potrancas	128	1 034	1 686
Totales	220	4 420	18 466

87. Partido de San Vicente

Total de cabezas equinas, 8.619.

Padrillos	38	93	101
Caballos y potros	43	1 969	2 578
Yeguas	80	1 364	1 237
Potrillos y potrancas	50	660	406
Totales	211	4 086	4 322

88. Partido de Sarmiento

Total de cabezas equinas, 4.545.

Padrillos	20	41	34
Caballos y potros	5	1 649	1 605
Yeguas	18	294	607
Potrillos y potrancas	13	160	99
Totales	56	2 144	2 345

89. Partido de Suárez

Total de cabezas equinas, 62.320.

Padrillos	80	310	44
Caballos y potros	102	9 268	31 742
Yeguas	209	9 996	4 276
Potrillos y potrancas	84	3 992	2 217
Totales	475	23 566	38 279

Á SABER	PUROS	MESTIZOS	CRIOLLOS

III. Provincia de Buenos Aires

90. Partido de Suipacha

Total de cabezas equinas, 9.876.

Padrillos	22	75	46
Caballos y potros	3	1 609	3 928
Yeguas	56	1 370	1 570
Potrillos y potrancas	11	754	432
Totales	92	3 808	5 976

91. Partido del Tandil

Total de cabezas equinas, 42.898.

Padrillos	166	324	184
Caballos y potros	15	11 334	12 341
Yeguas	69	8 714	4 280
Potrillos y potrancas	30	3 972	1 469
Totales	280	24 344	18 274

92. Partido de Tapalqué

Total de cabezas equinas, 29.070.

Padrillos	85	256	69
Caballos y potros	2	7 209	5 560
Yeguas	222	7 440	3 775
Potrillos y potrancas	—	3 051	1 401
Totales	309	17 956	10 805

93. Partido de Tejedor

Total de cabezas equinas, 21.169.

Padrillos	65	109	41
Caballos y potros	17	2 679	10 781
Yeguas	63	2 471	3 019
Potrillos y potrancas	25	1 151	748
Totales	170	6 410	14 589

94. Partido de Tordillo

Total de cabezas equinas, 5.776.

Padrillos	5	44	19
Caballos y potros	—	1 093	1 421
Yeguas	12	1 065	1 142
Potrillos y potrancas	—	605	370
Totales	17	2 807	2 952

95. Partido de Trenque-Lauquen

Total de cabezas equinas, 79.547.

Padrillos	59	401	227
Caballos y potros	283	9 542	45 542
Yeguas	158	6 196	10 834
Potrillos y potrancas	—	2 851	3 454
Totales	500	18 990	60 057

96. Partido de Tres Arroyos

Total de cabezas equinas, 75.560.

Padrillos	58	560	148
Caballos y potros	163	11 597	29 064
Yeguas	109	14 556	9 067
Potrillos y potrancas	79	5 601	4 558
Totales	409	32 314	42 837

Ganado Equino en General (*Continuación*)

Á SABER	PUROS	MESTIZOS	CRIOLLOS

III. Provincia de Buenos Aires

97. Partido de Tuyú

Total de cabezas equinas, 18.872.

Padrillos	102	137	25
Caballos y potros	40	5 265	1 897
Yeguas	409	6 376	1 686
Potrillos y potrancas	148	2 261	526
Totales	699	14 039	4 134

98. Partido de Varela (Florencio)

Total de cabezas equinas, 1.960.

Padrillos	—	18	22
Caballos y potros	—	342	1 073
Yeguas	—	143	255
Potrillos y potrancas	—	70	37
Totales	—	573	1 387

99. Partido de Veinticinco de Mayo

Total de cabezas equinas, 41.684.

Padrillos	119	377	92
Caballos y potros	35	11 335	11 519
Yeguas	510	10 691	2 159
Potrillos y potrancas	117	3 999	731
Totales	781	26 402	14 501

100. Partido de Villarino

Total de cabezas equinas, 28.395.

Padrillos	33	123	255
Caballos y potros	7	2 816	10 847
Yeguas	2	3 512	7 146
Potrillos y potrancas	—	1 727	1 927
Totales	42	8 178	20 175

101. Partido de Villegas (General)

Total de cabezas equinas, 47.787.

Padrillos	49	218	99
Caballos y potros	181	5 171	29 871
Yeguas	425	4 635	4 258
Potrillos y potrancas	174	1 849	857
Totales	829	11 873	35 085

102. Partido de Zárate

Total de cabezas equinas, 13.200.

Padrillos	37	70	24
Caballos y potros	37	1 687	7 784
Yeguas	514	901	1 358
Potrillos y potrancas	108	390	290
Totales	696	3 048	9 456

Toda la provincia

Total de cabezas equinas, 2.519.953.

Padrillos	5 042	25 875	8 791
Caballos y potros	6 329	461 546	1 026 052
Yeguas	14 514	428 722	270 087
Potrillos y potrancas	6 078	180 369	86 548
Totales	31 963	1 096 512	1 391 478

IV. Provincia de Santa Fé

1. Departamento de la Capital

Total de cabezas equinas, 28.314.

Padrillos	24	158	366
Caballos y potros	15	1 171	17 589
Yeguas	46	1 121	5 238
Potrillos y potrancas	21	514	2 051
Totales	106	2 964	25 244

2. Departamento de Belgrano

Total de cabezas equinas, 31.801.

Padrillos	32	103	40
Caballos y potros	46	2 687	19 359
Yeguas	75	3 137	1 836
Potrillos y potrancas	19	1 338	3 129
Totales	172	7 265	24 364

3. Departamento de Caseros

Total de cabezas equinas, 42.553.

Padrillos	44	136	228
Caballos y potros	7	2 540	31 555
Yeguas	48	2 096	3 178
Potrillos y potrancas	41	1 281	1 399
Totales	140	6 053	36 360

4. Departamento de Castellanos

Total de cabezas equinas, 94.362.

Padrillos	36	517	544
Caballos y potros	32	3 076	65 281
Yeguas	61	3 609	13 845
Potrillos y potrancas	180	3 037	4 144
Totales	309	10 239	83 814

5. Departamento de Constitución

Total de cabezas equinas, 36.004.

Padrillos	37	140	263
Caballos y potros	28	2 472	24 898
Yeguas	81	2 180	3 294
Potrillos y potrancas	6	1 344	1 261
Totales	152	6 136	29 716

6. Departamento de Garay

Total de cabezas equinas, 16.158.

Padrillos	—	16	347
Caballos y potros	—	287	5 528
Yeguas	—	379	4 667
Potrillos y potrancas	—	127	4 807
Totales	—	809	15 349

7. Departamento de Iriondo

Total de cabezas equinas, 49.118.

Padrillos	42	190	82
Caballos y potros	201	3 122	16 061
Yeguas	87	4 704	2 766
Potrillos y potrancas	74	3 579	18 210
Totales	404	11 595	37 119

Ganado Equino en General (*Continuación*)

Á SABER	PUROS	MESTIZOS	CRIOLLOS

IV. Provincia de Santa Fé

8. Departamento de Las Colonias

Total de cabezas equinas, 80.384.

Padrillos	35	309	591
Caballos y potros	140	3 233	50 492
Yeguas	274	2 817	15 274
Potrillos y potrancas	155	2 814	4 250
Totales	604	9 173	70 607

9. Departamento de López (General)

Total de cabezas equinas, 107.462.

Padrillos	118	519	306
Caballos y potros	71	9 692	67 347
Yeguas	203	12 843	5 988
Potrillos y potrancas	134	4 805	5 436
Totales	526	27 859	79 077

10. Departamento de Nueve de Julio

Total de cabezas equinas, 20.698.

Padrillos	3	129	477
Caballos y potros	—	188	5 670
Yeguas	—	496	9 954
Potrillos y potrancas	—	292	3 489
Totales	3	1 105	19 590

11. Departamento de Obligado (General)

Total de cabezas equinas, 30.063.

Padrillos	21	47	696
Caballos y potros	11	48	11 256
Yeguas	11	190	9 824
Potrillos y potrancas	—	176	7 783
Totales	43	461	29 559

12. Departamento de Rosario

Total de cabezas equinas 40.308.

Padrillos	44	243	211
Caballos y potros	80	3 371	30 193
Yeguas	48	1 438	2 865
Potrillos y potrancas	19	1 096	700
Totales	191	6 148	33 969

13. Departamento de San Cristóbal

Total de cabezas equinas, 80.015.

Padrillos	100	618	860
Caballos y potros	44	5 995	27 121
Yeguas	60	9 373	24 038
Potrillos y potrancas	32	4 831	6 943
Totales	236	20 817	58 962

14. Departamento de San Gerónimo

Total de cabezas equinas, 56.176.

Padrillos	21	233	311
Caballos y potros	12	2 009	36 746
Yeguas	32	1 954	8 306
Potrillos y potrancas	39	1 013	5 500
Totales	104	5 209	50 863

Á SABER | PUROS | MESTIZOS | CRIOLLOS

IV. Provincia de Santa Fé

15. Departamento de San Javier

Total de cabezas equinas, 30.435.

Padrillos	6	75	587
Caballos y potros	2	518	9 931
Yeguas	—	646	13 038
Potrillos y potrancas	—	264	5 368
Totales	8	1 503	28 924

16. Departamento de San Justo

Total de cabezas equinas, 34.469.

Padrillos	40	163	234
Caballos y potros	5	3 243	11 557
Yeguas	17	2 781	9 590
Potrillos y potrancas	1	322	6 466
Totales	63	6 509	27 897

17. Departamento de San Lorenzo

Total de cabezas equinas, 30.839.

Padrillos	58	3 564	52
Caballos y potros	70	2 265	18 627
Yeguas	128	3 700	1 354
Potrillos y potrancas	45	509	467
Totales	301	10 038	20 500

18. Departamento de San Martín

Total de cabezas equinas, 75.884.

Padrillos	38	429	562
Caballos y potros	107	6 163	46 763
Yeguas	41	3 800	11 423
Potrillos y potrancas	18	191	6 349
Totales	204	10 583	65 097

19. Departamento de Vera

Total de cabezas equinas, 28.922.

Padrillos	8	82	372
Caballos y potros	—	530	10 488
Yeguas	—	978	10 854
Potrillos y potrancas	—	1 503	4 107
Totales	8	3 093	25 821

Toda la provincia

Total de cabezas equinas, 913.565.

Padrillos	707	7 671	7 179
Caballos y potros	871	52 610	506 462
Yeguas	1 212	58 242	157 332
Potrillos y potrancas	784	29 036	91 859
Totales	3 574	147 159	762 832

V. Provincia de Entre Rios

1. Departamento de la Capital

Total de cabezas equinas, 56.375.

Padrillos	20	263	727
Caballos y potros	32	2 220	27 737
Yeguas	1	2 645	15 143
Potrillos y potrancas	—	1 541	6 046
Totales	53	6 669	49 653

Ganado Equino en General (*Continuación*)

V. Provincia de Entre Ríos

2. Departamento de Colón

Total de cabezas equinas, 26.733.

Á SABER		PUROS	MESTIZOS	CRIOLLOS
Padrillos		29	94	146
Caballos y potros		20	2 028	13 968
Yeguas		28	2 237	4 794
Potrillos y potrancas		—	948	2 441
Totales		77	5 307	21 349

3. Departamento de Concepción del Uruguay

Total de cabezas equinas, 48.253.

Á SABER		PUROS	MESTIZOS	CRIOLLOS
Padrillos		23	230	337
Caballos y potros		2	7 205	18 815
Yeguas		6	7 186	9 312
Potrillos y potrancas		6	2 242	2 889
Totales		37	16 863	31 353

4. Departamento de Concordia

Total de cabezas equinas, 48.621.

Á SABER		PUROS	MESTIZOS	CRIOLLOS
Padrillos		71	384	495
Caballos y potros		111	4 108	16 870
Yeguas		278	3 943	16 239
Potrillos y potrancas		60	1 699	4 363
Totales		520	10 134	37 967

5. Departamento de Diamante

Total de cabezas equinas, 31.839.

Á SABER		PUROS	MESTIZOS	CRIOLLOS
Padrillos		34	198	269
Caballos y potros		52	692	20 608
Yeguas		20	863	6 096
Potrillos y potrancas		20	421	2 566
Totales		126	2 174	29 539

6. Departamento de Federación

Total de cabezas equinas, 25.507.

Á SABER		PUROS	MESTIZOS	CRIOLLOS
Padrillos		11	133	135
Caballos y potros		211	2 889	8 810
Yeguas		399	2 439	6 705
Potrillos y potrancas		63	959	2 753
Totales		684	6 420	18 403

7. Departamento de Gualeguay

Total de cabezas equinas, 44.615.

Á SABER		PUROS	MESTIZOS	CRIOLLOS
Padrillos		62	338	411
Caballos y potros		80	4 452	21 854
Yeguas		167	4 397	6 938
Potrillos y potrancas		23	2 829	3 064
Totales		332	12 016	32 267

8. Departamento de Gualeguaychú

Total de cabezas equinas, 77.884.

Á SABER		PUROS	MESTIZOS	CRIOLLOS
Padrillos		85	430	398
Caballos y potros		3	10 008	28 448
Yeguas		86	12 576	16 559
Potrillos y potrancas		26	4 472	4 793
Totales		200	27 486	50 198

V. Provincia de Entre Ríos

9. Departamento de La Paz

Total de cabezas equinas, 55.007.

Á SABER		PUROS	MESTIZOS	CRIOLLOS
Padrillos		34	213	763
Caballos y potros		—	2 773	19 717
Yeguas		—	2 994	18 512
Potrillos y potrancas		—	1 223	8 778
Totales		34	7 203	47 770

10. Departamento de Nogoyá

Total de cabezas equinas, 62.209.

Á SABER		PUROS	MESTIZOS	CRIOLLOS
Padrillos		10	199	670
Caballos y potros		—	1 904	32 118
Yeguas		47	2 190	17 684
Potrillos y potrancas		1	804	6 582
Totales		58	5 097	57 054

11. Departamento de Rosario de Tala

Total de cabezas equinas, 32.296.

Á SABER		PUROS	MESTIZOS	CRIOLLOS
Padrillos		3	103	348
Caballos y potros		68	2 839	14 662
Yeguas		73	1 183	9 097
Potrillos y potrancas		19	565	3 336
Totales		163	4 690	27 443

12. Departamento de San José de Feliciano

Total de cabezas equinas, 24.481.

Á SABER		PUROS	MESTIZOS	CRIOLLOS
Padrillos		4	114	538
Caballos y potros		—	961	8 576
Yeguas		—	1 005	8 767
Potrillos y potrancas		—	630	3 886
Totales		4	2 710	21 767

13. Departamento de Victoria

Total de cabezas equinas, 46.800.

Á SABER		PUROS	MESTIZOS	CRIOLLOS
Padrillos		9	211	439
Caballos y potros		—	6 479	19 019
Yeguas		—	3 580	10 676
Potrillos y potrancas		4	1 468	4 915
Totales		13	11 738	35 049

14. Departamento de Villaguay

Total de cabezas equinas, 66.487.

Á SABER		PUROS	MESTIZOS	CRIOLLOS
Padrillos		15	264	819
Caballos y potros		5	3 247	26 019
Yeguas		8	2 577	24 805
Potrillos y potrancas		3	1 387	7 338
Totales		31	7 475	58 981

Toda la provincia

Total de cabezas equinas, 647.107.

Á SABER		PUROS	MESTIZOS	CRIOLLOS
Padrillos		410	3 174	6 495
Caballos y potros		584	51 805	277 221
Yeguas		1 113	49 815	171 327
Potrillos y potrancas		225	21 188	63 750
Totales		2 332	125 982	518 793

Ganado Equino en General (*Continuación*)

VI. Provincia de Corrientes

1. Departamento de la Capital

Total de cabezas equinas, 4.891.

Á SABER	PUROS	MESTIZOS	CRIOLLOS
Padrillos	1	10	122
Caballos y potros	1	37	2 348
Yeguas	1	28	1 630
Potrillos y potrancas	—	4	709
Totales	3	79	4 809

2. Departamento de Bella Vista

Total de cabezas equinas, 9.993.

Á SABER	PUROS	MESTIZOS	CRIOLLOS
Padrillos	2	5	352
Caballos y potros	3	5	3 144
Yeguas	1	2	4 637
Potrillos y potrancas	—	28	1 814
Totales	6	40	9 947

3. Departamento de Caacatí

Total de cabezas equinas, 16.234.

Á SABER	PUROS	MESTIZOS	CRIOLLOS
Padrillos	—	—	652
Caballos y potros	3	8	5 921
Yeguas	1	6	6 757
Potrillos y potrancas	—	—	2 886
Totales	4	14	16 216

4. Departamento de Concepción

Total de cabezas equinas, 30.328.

Á SABER	PUROS	MESTIZOS	CRIOLLOS
Padrillos	9	73	743
Caballos y potros	—	54	8 064
Yeguas	2	266	15 294
Potrillos y potrancas	1	108	5 714
Totales	12	501	29 815

5. Departamento de Curuzu-Cuatiá

Total de cabezas equinas, 58.847.

Á SABER	PUROS	MESTIZOS	CRIOLLOS
Padrillos	54	355	879
Caballos y potros	6	4 513	16 031
Yeguas	44	4 613	22 974
Potrillos y potrancas	22	2 429	6 927
Totales	126	11 910	46 811

6. Departamento de Empedrado

Total de cabezas equinas, 19.964.

Á SABER	PUROS	MESTIZOS	CRIOLLOS
Padrillos	6	19	868
Caballos y potros	1	165	6 005
Yeguas	—	222	8 680
Potrillos y potrancas	—	95	3 903
Totales	7	501	19 456

7. Departamento de Esquina

Total de cabezas equinas, 48.817.

Á SABER	PUROS	MESTIZOS	CRIOLLOS
Padrillos	1	65	1 304
Caballos y potros	1	459	15 518
Yeguas	1	639	21 990
Potrillos y potrancas	—	359	8 480
Totales	3	1 522	47 292

VI. Provincia de Corrientes

8. Departamento de Goya

Total de cabezas equinas, 37.166.

Á SABER	PUROS	MESTIZOS	CRIOLLOS
Padrillos	21	102	833
Caballos y potros	103	935	11 271
Yeguas	1	1 383	16 411
Potrillos y potrancas	—	456	5 650
Totales	125	2 876	34 165

9. Departamento de Itatí

Total de cabezas equinas, 7.571.

Á SABER	PUROS	MESTIZOS	CRIOLLOS
Padrillos	—	2	299
Caballos y potros	—	6	2 323
Yeguas	—	—	3 797
Potrillos y potrancas	—	—	1 144
Totales	—	8	7 563

10. Departamento de Ituzaingó

Total de cabezas equinas, 29.411.

Á SABER	PUROS	MESTIZOS	CRIOLLOS
Padrillos	4	47	963
Caballos y potros	—	169	7 422
Yeguas	—	80	15 894
Potrillos y potrancas	—	133	4 699
Totales	4	429	28 978

11. Departamento de Lavalle

Total de cabezas equinas, 16.569.

Á SABER	PUROS	MESTIZOS	CRIOLLOS
Padrillos	7	23	373
Caballos y potros	—	128	6 410
Yeguas	—	439	7 027
Potrillos y potrancas	—	291	1 871
Totales	7	881	15 681

12. Departamento de Mercedes

Total de cabezas equinas, 62.331.

Á SABER	PUROS	MESTIZOS	CRIOLLOS
Padrillos	24	313	1 155
Caballos y potros	48	3 008	37 778
Yeguas	—	1 277	9 074
Potrillos y potrancas	—	1 000	8 654
Totales	72	5 598	56 661

13. Departamento de Mburucuyá

Total de cabezas equinas, 10.134.

Á SABER	PUROS	MESTIZOS	CRIOLLOS
Padrillos	1	8	250
Caballos y potros	—	10	3 634
Yeguas	—	40	4 273
Potrillos y potrancas	—	26	1 892
Totales	1	84	10 049

14. Departamento de Monte Caseros

Total de cabezas equinas, 13.206.

Á SABER	PUROS	MESTIZOS	CRIOLLOS
Padrillos	12	256	153
Caballos y potros	4	1 744	3 588
Yeguas	8	708	4 676
Potrillos y potrancas	2	329	1 746
Totales	26	3 017	10 163

Ganado Equino en General (*Continuación*)

Á SABER	PUROS	MESTIZOS	CRIOLLOS

VI. Provincia de Corrientes

15. Departamento de Paso de Los Libres

Total de cabezas equinas, 33.835.

Padrillos	14	112	535
Caballos y potros	9	505	12 792
Yeguas	9	966	13 780
Potrillos y potrancas	3	401	4 709
Totales	35	1 981	31 816

16. Departamento de Saladas

Total de cabezas equinas, 13.541.

Padrillos	—	—	406
Caballos y potros	—	3	3 909
Yeguas	—	—	6 649
Potrillos y potrancas	—	—	2 574
Totales	—	3	13 538

17. Departamento de San Antonio de Itatí

Total de cabezas equinas, 4.699.

Padrillos	1	2	217
Caballos y potros	—	9	1 291
Yeguas	—	6	2 423
Potrillos y potrancas	—	30	720
Totales	1	47	4 651

18. Departamento de San Cosme

Total de cabezas equinas, 11.767.

Padrillos	—	1	457
Caballos y potros	7	462	4 236
Yeguas	—	202	4 309
Potrillos y potrancas	—	107	1 986
Totales	7	772	10 988

19. Departamento de San Luis del Palmar

Total de cabezas equinas, 19.621.

Padrillos	—	7	718
Caballos y potros	—	14	7 319
Yeguas	—	38	7 943
Potrillos y potrancas	—	12	3 576
Totales	—	65	19 556

20. Departamento de San Martín

Total de cabezas equinas, 44.309.

Padrillos	8	85	1 338
Caballos y potros	26	144	12 843
Yeguas	3	334	22 028
Potrillos y potrancas	1	323	7 176
Totales	38	886	43 385

21. Departamento de San Miguel

Total de cabezas equinas, 15.623.

Padrillos	5	34	489
Caballos y potros	10	41	4 336
Yeguas	80	51	8 020
Potrillos y potrancas	10	41	2 506
Totales	105	167	15 351

Á SABER | PUROS | MESTIZOS | CRIOLLOS

VI. Provincia de Corrientes

22. Departamento de San Roque

Total de cabezas equinas, 29.110.

Padrillos	8	58	706
Caballos y potros	—	207	8 451
Yeguas	—	629	14 816
Potrillos y potrancas	—	254	3 981
Totales	8	1 148	27 954

23. Departamento de Santo Tomé

Total de cabezas equinas, 38.928.

Padrillos	5	48	865
Caballos y potros	1	98	8 606
Yeguas	—	77	22 428
Potrillos y potrancas	—	166	6 634
Totales	6	389	38 533

24. Departamento de Sauce

Total de cabezas equinas, 19.235.

Padrillos	—	28	418
Caballos y potros	4	509	7 304
Yeguas	—	106	7 795
Potrillos y potrancas	—	62	3 009
Totales	4	705	18 526

Toda la provincia

Total de cabezas equinas, 596.130.

Padrillos	183	1 633	15 095
Caballos y potros	227	13 233	200 544
Yeguas	151	12 106	253 305
Potrillos y potrancas	39	6 654	92 060
Totales	600	33 626	561 904

VII. Provincia de Córdoba

1. Departamento de la Capital

Total de cabezas equinas, 9.401.

Padrillos	22	69	132
Caballos y potros	10	1 372	4 847
Yeguas	53	265	1 627
Potrillos y potrancas	28	335	641
Totales	113	2 041	7 247

2. Departamento de Calamuchita

Total de cabezas equinas, 27.341.

Padrillos	12	43	966
Caballos y potros	—	133	10 897
Yeguas	3	192	11 257
Potrillos y potrancas	2	120	3 716
Totales	17	488	26 836

3. Departamento de Colón

Total de cabezas equinas, 13.877.

Padrillos	18	31	294
Caballos y potros	28	403	5 800
Yeguas	25	475	4 826
Potrillos y potrancas	12	237	1 728
Totales	83	1 146	12 648

Ganado Equino en General (*Continuación*)

VII. Provincia de Córdoba

4. Departamento de Cruz del Eje

Total de cabezas equinas, 18.238.

Á SABER	PUROS	MESTIZOS	CRIOLLOS
Padrillos	5	23	534
Caballos y potros	—	143	7 049
Yeguas	1	205	7 565
Potrillos y potrancas	—	65	2 648
Totales	6	436	17 796

5. Departamento de Ischilín

Total de cabezas equinas, 11.967.

Á SABER	PUROS	MESTIZOS	CRIOLLOS
Padrillos	6	25	266
Caballos y potros	70	93	4 509
Yeguas	44	247	4 941
Potrillos y potrancas	10	78	1 678
Totales	130	443	11 394

6. Departamento de Juárez Célman

Total de cabezas equinas, 89.896.

Á SABER	PUROS	MESTIZOS	CRIOLLOS
Padrillos	91	453	324
Caballos y potros	71	8 133	48 794
Yeguas	130	11 648	10 951
Potrillos y potrancas	134	4 335	4 832
Totales	426	24 569	64 901

7. Departamento de Juárez (Márcos)

Total de cabezas equinas, 78.564.

Á SABER	PUROS	MESTIZOS	CRIOLLOS
Padrillos	82	336	378
Caballos y potros	327	7 033	46 596
Yeguas	178	5 559	10 073
Potrillos y potrancas	154	2 999	4 849
Totales	741	15 927	61 896

8. Departamento de Minas

Total de cabezas equinas, 7.720.

Á SABER	PUROS	MESTIZOS	CRIOLLOS
Padrillos	—	10	221
Caballos y potros	—	10	3 237
Yeguas	—	18	3 196
Potrillos y potrancas	—	5	1 023
Totales	—	43	7 677

9. Departamento de Pocho

Total de cabezas equinas, 11.961.

Á SABER	PUROS	MESTIZOS	CRIOLLOS
Padrillos	—	15	396
Caballos y potros	1	16	3 850
Yeguas	—	23	5 454
Potrillos y potrancas	—	16	2 190
Totales	1	70	11 890

10. Departamento de Punilla

Total de cabezas equinas, 12.436.

Á SABER	PUROS	MESTIZOS	CRIOLLOS
Padrillos	2	37	395
Caballos y potros	—	136	4 871
Yeguas	—	112	5 197
Potrillos y potrancas	—	77	1 609
Totales	2	362	12 072

VII. Provincia de Córdoba

11. Departamento de Río Cuarto

Total de cabezas equinas, 114.330.

Á SABER	PUROS	MESTIZOS	CRIOLLOS
Padrillos	146	466	1 549
Caballos y potros	63	6 369	50 766
Yeguas	407	8 880	32 538
Potrillos y potrancas	112	3 486	9 548
Totales	728	19 201	94 401

12. Departamento de Río Primero

Total de cabezas equinas, 27.174.

Á SABER	PUROS	MESTIZOS	CRIOLLOS
Padrillos	1	66	908
Caballos y potros	6	80	10 039
Yeguas	—	163	11 136
Potrillos y potrancas	—	93	4 682
Totales	7	402	25 765

13. Departamento de Río Segundo

Total de cabezas equinas, 48.252.

Á SABER	PUROS	MESTIZOS	CRIOLLOS
Padrillos	34	172	769
Caballos y potros	40	682	31 682
Yeguas	189	1 800	5 589
Potrillos y potrancas	59	1 148	6 088
Totales	322	3 802	44 128

14. Departamento de Río Seco

Total de cabezas equinas, 11.956.

Á SABER	PUROS	MESTIZOS	CRIOLLOS
Padrillos	2	5	333
Caballos y potros	—	14	4 098
Yeguas	4	34	5 819
Potrillos y potrancas	1	13	1 633
Totales	7	66	11 883

15. Departamento de Roca (General)

Total de cabezas equinas, 72.818.

Á SABER	PUROS	MESTIZOS	CRIOLLOS
Padrillos	130	355	303
Caballos y potros	161	8 609	40 975
Yeguas	415	8 735	9 622
Potrillos y potrancas	142	415	2 956
Totales	848	18 114	53 856

16. Departamento de San Alberto

Total de cabezas equinas, 17.951.

Á SABER	PUROS	MESTIZOS	CRIOLLOS
Padrillos	4	14	527
Caballos y potros	—	105	7 129
Yeguas	—	168	7 472
Potrillos y potrancas	—	2	2 530
Totales	4	289	17 658

17. Departamento de San Javier

Total de cabezas equinas, 7.864.

Á SABER	PUROS	MESTIZOS	CRIOLLOS
Padrillos	1	15	239
Caballos y potros	1	101	2 726
Yeguas	1	197	3 357
Potrillos y potrancas	—	88	1 138
Totales	3	401	7 460

Ganado Equino en General (*Continuación*)

Á SABER	PUROS	MESTIZOS	CRIOLLOS

VII. Provincia de Córdoba

18. Departamento de San Justo

Total de cabezas equinas, 105.411.

Padrillos	31	370	1 554
Caballos y potros	18	1 624	56 584
Yeguas	28	1 636	27 941
Potrillos y potrancas	13	1 206	14 406
Totales	90	4 836	100 485

19. Departamento de Santa María

Total de cabezas equinas, 24.548.

Padrillos	17	55	665
Caballos y potros	12	336	9 476
Yeguas	157	1 093	9 204
Potrillos y potrancas	9	383	3 141
Totales	195	1 867	22 486

20. Departamento de Sobremonte

Total de cabezas equinas, 10.278.

Padrillos	—	10	212
Caballos y potros	—	34	3 354
Yeguas	—	61	4 865
Potrillos y potrancas	—	24	1 718
Totales	—	129	10 149

21. Departamento de Tercero Abajo

Total de cabezas equinas, 57.072.

Padrillos	41	221	392
Caballos y potros	1	2 838	36 524
Yeguas	67	2 305	8 626
Potrillos y potrancas	24	1 246	4 787
Totales	133	6 610	50 329

22. Departamento de Tercero Arriba

Total de cabezas equinas, 49.118.

Padrillos	34	121	989
Caballos y potros	16	1 240	22 557
Yeguas	73	1 776	15 247
Potrillos y potrancas	25	986	6 054
Totales	148	4 123	44 847

23. Departamento de Totoral

Total de cabezas equinas, 14.320.

Padrillos	12	41	256
Caballos y potros	2	201	5 407
Yeguas	52	510	5 404
Potrillos y potrancas	42	190	2 203
Totales	108	942	13 270

24. Departamento de Tulumba

Total de cabezas equinas, 18.060.

Padrillos	2	30	480
Caballos y potros	—	94	6 016
Yeguas	—	71	8 454
Potrillos y potrancas	—	71	2 842
Totales	2	266	17 792

VII. Provincia de Córdoba

25. Departamento de Union

Total de cabezas equinas, 136.961.

Padrillos	159	691	615
Caballos y potros	155	10 286	74 832
Yeguas	584	13 350	19 394
Potrillos y potrancas	205	6 954	9 736
Totales	1 103	31 281	104 577

Toda la provincia

Total de cabezas equinas, 997.514.

Padrillos	852	3 674	13 697
Caballos y potros	982	50 085	502 615
Yeguas	2 411	59 523	239 755
Potrillos y potrancas	972	24 572	98 376
Totales	5 217	137 854	854 443

VIII. Provincia de Santiago del Estero

1. Departamento de la Capital

Total de cabezas equinas, 2.872.

Padrillos	2	5	69
Caballos y potros	1	18	1 419
Yeguas	—	31	984
Potrillos y potrancas	—	14	329
Totales	3	68	2 801

2. Departamento de Atamisqui

Total de cabezas equinas, 10.074.

Padrillos	—	1	449
Caballos y potros	—	—	3 966
Yeguas	—	—	3 740
Potrillos y potrancas	—	—	1 918
Totales	—	1	10 073

3. Departamento de Belgrano (General)

Total de cabezas equinas, 24.817.

Padrillos	5	35	803
Caballos y potros	—	40	6 930
Yeguas	6	105	13 678
Potrillos y potrancas	—	26	3 189
Totales	11	206	24 600

4. Departamento de Copo Primero

Total de cabezas equinas, 9.146.

Padrillos	—	—	406
Caballos y potros	—	—	2 963
Yeguas	—	—	4 387
Potrillos y potrancas	—	—	1 390
Totales	—	—	9 146

5. Departamento de Copo Segundo

Total de cabezas equinas, 5.489.

Padrillos	—	—	218
Caballos y potros	—	—	2 514
Yeguas	—	—	2 208
Potrillos y potrancas	—	—	549
Totales	—	—	5 489

Ganado Equino en General (*Continuación*)

VIII. Provincia de Sant. del Estero

6. Departamento de Choya

Total de cabezas equinas, 10.689.

Á SABER	PUROS	MESTIZOS	CRIOLLOS
Padrillos	6	2	434
Caballos y potros	3	24	3 511
Yeguas	12	—	4 686
Potrillos y potrancas	2	—	2 009
Totales	23	26	10 640

7. Departamento de Figueroa

Total de cabezas equinas, 11.814.

Á SABER	PUROS	MESTIZOS	CRIOLLOS
Padrillos	—	2	585
Caballos y potros	—	—	4 090
Yeguas	—	—	5 061
Potrillos y potrancas	—	—	2 076
Totales	—	2	11 812

8. Departamento de Guasayán

Total de cabezas equinas, 5.206.

Á SABER	PUROS	MESTIZOS	CRIOLLOS
Padrillos	—	8	177
Caballos y potros	—	35	2 097
Yeguas	1	25	2 041
Potrillos y potrancas	—	25	797
Totales	1	93	5 112

9. Departamento de Gimenez Primero

Total de cabezas equinas, 7.557.

Á SABER	PUROS	MESTIZOS	CRIOLLOS
Padrillos	—	1	276
Caballos y potros	—	4	3 147
Yeguas	—	1	3 246
Potrillos y potrancas	—	—	882
Totales	—	6	7 551

10. Departamento de Gimenez Segundo

Total de cabezas equinas, 3.614.

Á SABER	PUROS	MESTIZOS	CRIOLLOS
Padrillos	—	—	148
Caballos y potros	—	—	1 588
Yeguas	—	—	1 558
Potrillos y potrancas	—	—	320
Totales	—	—	3 614

11. Departamento de La Banda

Total de cabezas equinas, 8.049.

Á SABER	PUROS	MESTIZOS	CRIOLLOS
Padrillos	—	4	211
Caballos y potros	2	66	2 700
Yeguas	—	136	3 723
Potrillos y potrancas	—	34	1 173
Totales	2	240	7 807

12. Departamento de Loreto

Total de cabezas equinas, 10.496.

Á SABER	PUROS	MESTIZOS	CRIOLLOS
Padrillos	—	4	280
Caballos y potros	—	6	3 239
Yeguas	—	—	5 425
Potrillos y potrancas	—	30	1 512
Totales	—	40	10 456

VIII. Provincia de Sant. del Estero

13. Departamento de Matará

Total de cabezas equinas, 5.642.

Á SABER	PUROS	MESTIZOS	CRIOLLOS
Padrillos	—	—	187
Caballos y potros	—	3	2 844
Yeguas	—	—	1 968
Potrillos y potrancas	—	—	640
Totales	—	3	5 639

14. Departamento de Moreno (Mariano)

Total de cabezas equinas, 2.964.

Á SABER	PUROS	MESTIZOS	CRIOLLOS
Padrillos	3	4	72
Caballos y potros	1	6	1 116
Yegnas	—	9	1 397
Potrillos y potrancas	—	7	349
Totales	4	26	2 934

15. Departamento de Ojo de Agua

Total de cabezas equinas, 12.532.

Á SABER	PUROS	MESTIZOS	CRIOLLOS
Padrillos	—	6	323
Caballos y potros	—	—	4 602
Yeguas	—	9	5 703
Potrillos y potrancas	—	—	1 889
Totales	—	15	12 517

16. Departamento de Quebrachos

Total de cabezas equinas, 21.797.

Á SABER	PUROS	MESTIZOS	CRIOLLOS
Padrillos	—	7	668
Caballos y potros	—	—	6 050
Yeguas	—	—	9 732
Potrillos y potrancas	—	—	5 340
Totales	—	7	21 790

17. Departamento de Río Hondo

Total de cabezas equinas, 5.463.

Á SABER	PUROS	MESTIZOS	CRIOLLOS
Padrillos	—	—	287
Caballos y potros	—	—	2 419
Yeguas	—	—	2 245
Potrillos y potrancas	—	—	512
Totales	—	—	5 463

18. Departamento de Robles

Total de cabezas equinas, 6.876.

Á SABER	PUROS	MESTIZOS	CRIOLLOS
Padrillos	—	16	160
Caballos y potros	—	142	2 430
Yeguas	—	358	2 576
Potrillos y potrancas	—	162	1 032
Totales	—	678	6 198

19. Departamento de Salavina

Total de cabezas equinas, 25.725.

Á SABER	PUROS	MESTIZOS	CRIOLLOS
Padrillos	—	2	716
Caballos y potros	—	22	3 195
Yeguas	—	45	17 102
Potrillos y potrancas	—	16	4 627
Totales	—	85	25 640

Ganado Equino en General (*Continuación*)

Á SABER	PUROS	MESTIZOS	CRIOLLOS

VIII. Provincia de Sant. del Estero

20. Departamento de Silípica Primera

Total de cabezas equinas, 1.560.

Padrillos	—	—	60
Caballos y potros	—	—	768
Yeguas	—	—	547
Potrillos y potrancas	—	—	185
Totales	—	—	1 560

21. Departamento de Silípica Segunda

Total de cabezas equinas, 3.785.

Padrillos	3	9	67
Caballos y potros	—	48	1 458
Yeguas	—	77	1 417
Potrillos y potrancas	—	40	666
Totales	3	174	3 608

22. Departamento de Veintiocho de Marzo

Total de cabezas equinas, 12.448.

Padrillos	4	3	729
Caballos y potros	—	3	3 616
Yeguas	—	230	5 744
Potrillos y potrancas	—	20	2 099
Totales	4	256	12 188

Toda la provincia

Total de cabezas equinas, 208.615.

Padrillos	23	109	7 325
Caballos y potros	7	417	66 662
Yeguas	19	1 026	99 168
Potrillos y potrancas	2	374	33 483
Totales	51	1 926	206 638

IX. Provincia de San Luis

1. Departamento de la Capital

Total de cabezas equinas, 36.756.

Padrillos	1	39	1 025
Caballos y potros	—	134	15 111
Yeguas	—	328	17 190
Potrillos y potrancas	—	139	2 789
Totales	1	640	36 115

2. Departamento de Ayacucho

Total de cabezas equinas, 18.621.

Padrillos	1	27	625
Caballos y potros	5	115	6 921
Yeguas	3	44	10 748
Potrillos y potrancas	8	20	104
Totales	17	206	18 398

3. Departamento de Belgrano

Total de cabezas equinas, 17.624.

Padrillos	2	12	543
Caballos y potros	—	30	6 599
Yeguas	—	37	8 167
Potrillos y potrancas	—	—	2 234
Totales	2	79	17 543

IX. Provincia de San Luis

4. Departamento de Chacabuco

Total de cabezas equinas, 20.513.

Padrillos	4	26	780
Caballos y potros	—	134	7 418
Yeguas	1	160	9 200
Potrillos y potrancas	—	96	2 694
Totales	5	416	20 092

5. Departamento de Junín

Total de cabezas equinas, 9.851.

Padrillos	3	9	353
Caballos y potros	—	30	3 612
Yeguas	—	23	4 322
Potrillos y potrancas	—	28	1 471
Totales	3	90	9 758

6. Departamento de Pedernera

Total de cabezas equinas, 60.574.

Padrillos	56	199	745
Caballos y potros	61	1 782	17 958
Yeguas	31	5 693	15 509
Potrillos y potrancas	49	3 311	15 180
Totales	197	10 985	49 392

7. Departamento de Pringles (Coronel)

Total de cabezas equinas, 24.721.

Padrillos	2	20	826
Caballos y potros	—	26	8 317
Yeguas	—	50	11 352
Potrillos y potrancas	—	10	4 118
Totales	2	106	24 613

8. Departamento de San Martín

Total de cabezas equinas, 21.439.

Padrillos	1	8	749
Caballos y potros	—	10	7 380
Yeguas	—	25	7 997
Potrillos y potrancas	—	20	5 249
Totales	1	63	21 375

Toda la provincia

Total de cabezas equinas, 210.099.

Padrillos	70	340	5 646
Caballos y potros	66	2 261	73 316
Yeguas	35	6 360	84 485
Potrillos y potrancas	57	3 624	33 839
Totales	228	12 585	197 286

X. Provincia de Tucumán

1. Departamento de la Capital

Total de cabezas equinas, 6.752.

Padrillos	6	5	63
Caballos y potros	7	110	5 346
Yeguas	10	61	922
Potrillos y potrancas	—	9	213
Totales	23	185	6 544

Ganado Equino en General (*Continuación*)

Á SABER	PUROS	MESTIZOS	CRIOLLOS

X. Provincia de Tucumán

2. Departamento de Burruyaco

Total de cabezas equinas, 15.179.

Padrillos	1	13	283
Caballos y potros	—	64	9 216
Yeguas	—	64	4 352
Potrillos y potrancas	—	37	1 149
Totales	1	178	15 000

3. Departamento de Cruz Alta

Total de cabezas equinas, 9.230.

Padrillos	—	9	160
Caballos y potros	—	15	5 574
Yeguas	—	19	2 665
Potrillos y potrancas	—	14	774
Totales	—	57	9 173

4. Departamento de Chicligasta

Total de cabezas equinas, 15.638.

Padrillos	3	2	557
Caballos y potros	6	31	7 587
Yeguas	6	20	5 562
Potrillos y potrancas	—	—	1 864
Totales	15	53	15 570

5. Departamento de Famaillá

Total de cabezas equinas, 12.115.

Padrillos	2	1	102
Caballos y potros	1	15	7 268
Yeguas	1	16	3 256
Potrillos y potrancas	—	7	1 356
Totales	4	39	12 072

6. Departamento de Graneros

Total de cabezas equinas, 9.571.

Padrillos	—	7	427
Caballos y potros	—	20	3 850
Yeguas	—	41	3 903
Potrillos y potrancas	—	16	1 307
Totales	—	84	9 487

7. Departamento de Leales

Total de cabezas equinas, 13.806.

Padrillos	—	—	600
Caballos y potros	—	6	5 433
Yeguas	—	6	5 638
Potrillos y potrancas	—	3	2 120
Totales	—	15	13 791

8. Departamento de Monteros

Total de cabezas equinas, 13.076.

Padrillos	—	2	432
Caballos y potros	—	2	5 762
Yeguas	—	3	4 566
Potrillos y potrancas	—	1	2 308
Totales	—	8	13 068

X. Provincia de Tucumán

9. Departamento de Río Chico

Total de cabezas equinas, 9.494.

Padrillos	4	6	334
Caballos y potros	15	17	3 869
Yeguas	7	13	4 046
Potrillos y potrancas	5	8	1 170
Totales	31	44	9 419

10. Departamento de Taff

Total de cabezas equinas, 9.598.

Padrillos	—	9	245
Caballos y potros	—	13	3 429
Yeguas	—	21	4 413
Potrillos y potrancas	—	10	1 458
Totales	—	53	9 545

11. Departamento de Trancas

Total de cabezas equinas, 11.636.

Padrillos	7	32	347
Caballos y potros	—	86	4 984
Yeguas	1	123	4 683
Potrillos y potrancas	—	43	1 330
Totales	8	284	11 344

Toda la Provincia

Total de cabezas equinas, 126.095.

Padrillos	23	86	3 640
Caballos y potros	29	379	62 318
Yeguas	25	387	44 006
Potrillos y potrancas	5	148	15 049
Totales	82	1 000	125 013

XI. Provincia de Mendoza

1. Departamento de La Capital

Total de cabezas equinas, 2.514.

Padrillos	—	8	30
Caballos y potros	4	175	1 996
Yeguas	—	11	228
Potrillos y potrancas	—	—	62
Totales	4	194	2 316

2. Departamento de Belgrano

Total de cabezas equinas, 599.

Padrillos	—	—	—
Caballos y potros	—	—	518
Yeguas	—	5	66
Potrillos y potrancas	—	—	10
Totales	—	5	594

3. Departamento de Guaymallen

Total de cabezas equinas, 1.716.

Padrillos	—	—	42
Caballos y potros	3	7	1 470
Yeguas	—	2	152
Potrillos y potrancas	—	—	40
Totales	3	9	1 704

Ganado Equino en General (*Continuación*)

XI. Provincia de Mendoza

4. Departamento de Junin

Total de cabezas equinas, 3.530.

Á SABER	PUROS	MESTIZOS	CRIOLLOS
Padrillos	1	9	6
Caballos y potros	2	150	2 048
Yeguas	—	145	889
Potrillos y potrancas	2	83	195
Totales	5	387	3 138

5. Departamento de La Paz

Total de cabezas equinas, 17.367.

Á SABER	PUROS	MESTIZOS	CRIOLLOS
Padrillos	—	10	515
Caballos y potros	—	1	5 041
Yeguas	—	—	8 708
Potrillos y potrancas	—	—	3 092
Totales	—	11	17 356

6. Departamento de Las Heras

Total de cabezas equinas, 2.755.

Á SABER	PUROS	MESTIZOS	CRIOLLOS
Padrillos	—	10	44
Caballos y potros	—	40	1 080
Yeguas	—	39	1 140
Potrillos y potrancas	—	30	372
Totales	—	119	2 636

7. Departamento de Lavalle

Total de cabezas equinas, 12.816.

Á SABER	PUROS	MESTIZOS	CRIOLLOS
Padrillos	—	14	503
Caballos y potros	—	50	4 239
Yeguas	—	49	5 703
Potrillos y potrancas	—	2	2 256
Totales	—	115	12 701

8. Departamento de Luján

Total de cabezas equinas, 4.355.

Á SABER	PUROS	MESTIZOS	CRIOLLOS
Padrillos	4	12	29
Caballos y potros	1	58	1 685
Yeguas	62	98	1 910
Potrillos y potrancas	25	44	427
Totales	92	212	4 051

9. Departamento de Maipú

Total de cabezas equinas, 2.569.

Á SABER	PUROS	MESTIZOS	CRIOLLOS
Padrillos	—	5	50
Caballos y potros	—	2	1 670
Yeguas	—	10	574
Potrillos y potrancas	—	—	258
Totales	—	17	2 552

10. Departamento de Rivadavia

Total de cabezas equinas, 4.516.

Á SABER	PUROS	MESTIZOS	CRIOLLOS
Padrillos	1	14	61
Caballos y potros	—	51	2 646
Yeguas	3	130	1 154
Potrillos y potrancas	—	40	416
Totales	4	235	4 277

XI. Provincia de Mendoza

11. Departamento de San Cárlos

Total de cabezas equinas, 9.994.

Á SABER	PUROS	MESTIZOS	CRIOLLOS
Padrillos	9	24	161
Caballos y potros	4	348	3 601
Yeguas	18	463	4 179
Potrillos y potrancas	22	352	813
Totales	53	1 187	8 754

12. Departamento de San Martín

Total de cabezas equinas, 5.949.

Á SABER	PUROS	MESTIZOS	CRIOLLOS
Padrillos	2	43	105
Caballos y potros	11	307	3 010
Yeguas	6	493	1 171
Potrillos y potrancas	1	476	324
Totales	20	1 319	4 610

13. Departamento de San Rafael

Total de cabezas equinas, 43.870.

Á SABER	PUROS	MESTIZOS	CRIOLLOS
Padrillos	3	160	979
Caballos y potros	—	835	16 054
Yeguas	7	1 159	18 166
Potrillos y potrancas	10	376	6 121
Totales	20	2 530	41 320

14. Departamento de Santa Rosa

Total de cabezas equinas, 5.985.

Á SABER	PUROS	MESTIZOS	CRIOLLOS
Padrillos	1	6	109
Caballos y potros	—	58	1 773
Yeguas	8	119	2 659
Potrillos y potrancas	—	2	1 250
Totales	9	185	5 791

15. Departamento de Tunuyan

Total de cabezas equinas, 7.966.

Á SABER	PUROS	MESTIZOS	CRIOLLOS
Padrillos	3	35	200
Caballos y potros	—	207	2 694
Yeguas	—	183	3 259
Potrillos y potrancas	3	398	984
Totales	6	823	7 137

16. Departamento de Tupungato

Total de cabezas equinas, 5.357.

Á SABER	PUROS	MESTIZOS	CRIOLLOS
Padrillos	2	30	95
Caballos y potros	—	123	1 257
Yeguas	—	105	2 591
Potrillos y potrancas	—	70	1 084
Totales	2	328	5 027

Toda la Provincia

Total de cabezas equinas, 131.858.

Á SABER	PUROS	MESTIZOS	CRIOLLOS
Padrillos	26	380	2 929
Caballos y potros	21	2 412	50 782
Yeguas	108	3 011	52 549
Potrillos y potrancas	63	1 873	17 704
Totales	218	7 676	123 964

Ganado Equino en General (*Continuación*)

XII. Provincia de San Juan

1 Departamento de la Capital

Total de cabezas equinas, 391.

Á SABER	PUROS	MESTIZOS	CRIOLLOS
Padrillos	—	2	8
Caballos y potros	7	39	260
Yeguas	—	4	59
Potrillos y potrancas	—	—	12
Totales	7	45	339

2. Departamento de Albardón

Total de cabezas equinas, 1.807.

Á SABER	PUROS	MESTIZOS	CRIOLLOS
Padrillos	—	—	17
Caballos y potros	—	60	1 452
Yeguas	—	—	210
Potrillos y potrancas	—	—	68
Totales	—	60	1 747

3. Departamento de Angaco Norte

Total de cabezas equinas, 1.319.

Á SABER	PUROS	MESTIZOS	CRIOLLOS
Padrillos	1	6	20
Caballos y potros	11	69	562
Yeguas	13	29	383
Potrillos y potrancas	10	32	183
Totales	35	136	1 148

4. Departamento de Angaco Sud

Total de cabezas equinas, 1.334.

Á SABER	PUROS	MESTIZOS	CRIOLLOS
Padrillos	—	4	22
Caballos y potros	—	70	596
Yeguas	—	35	426
Potrillos y potrancas	—	20	161
Totales	—	129	1 205

5. Departamento de Calingasta

Total de cabezas equinas, 2.605.

Á SABER	PUROS	MESTIZOS	CRIOLLOS
Padrillos	—	18	80
Caballos y potros	—	53	895
Yeguas	—	18	890
Potrillos y potrancas	—	26	625
Totales	—	115	2 490

6. Departamento de Caucete

Total de cabezas equinas, 2.201.

Á SABER	PUROS	MESTIZOS	CRIOLLOS
Padrillos	1	14	11
Caballos y potros	—	150	1 034
Yeguas	4	242	438
Potrillos y potrancas	3	133	171
Totales	8	539	1 654

7. Departamento de Concepción

Total de cabezas equinas, 917.

Á SABER	PUROS	MESTIZOS	CRIOLLOS
Padrillos	1	—	5
Caballos y potros	—	2	760
Yeguas	—	1	123
Potrillos y potrancas	—	1	24
Totales	1	4	912

XII. Provincia de San Juan

8. Departamento de Desamparados

Total de cabezas equinas, 1.454.

Á SABER	PUROS	MESTIZOS	CRIOLLOS
Padrillos	—	3	13
Caballos y potros	—	42	743
Yeguas	2	20	515
Potrillos y potrancas	—	17	99
Totales	2	82	1 370

9. Departamento de Guanacache

Total de cabezas equinas, 7.210.

Á SABER	PUROS	MESTIZOS	CRIOLLOS
Padrillos	—	11	192
Caballos y potros	—	111	2 647
Yeguas	—	201	2 817
Potrillos y potrancas	—	88	1 143
Totales	—	411	6 799

10. Departamento de Iglesia

Total de cabezas equinas, 3.851.

Á SABER	PUROS	MESTIZOS	CRIOLLOS
Padrillos	1	10	91
Caballos y potros	—	9	1 121
Yeguas	—	48	1 836
Potrillos y potrancas	—	40	695
Totales	1	107	3 743

11. Departamento de Jachal

Total de cabezas equinas, 7.001.

Á SABER	PUROS	MESTIZOS	CRIOLLOS
Padrillos	5	17	131
Caballos y potros	20	36	3 008
Yeguas	1	69	3 031
Potrillos y potrancas	—	59	624
Totales	26	181	6 794

12. Departamento de Pocito

Total de cabezas equinas, 2.336.

Á SABER	PUROS	MESTIZOS	CRIOLLOS
Padrillos	—	9	16
Caballos y potros	2	167	1 085
Yeguas	—	195	602
Potrillos y potrancas	—	113	147
Totales	2	484	1 850

13. Departamento de Santa Lucía

Total de cabezas equinas, 1.522.

Á SABER	PUROS	MESTIZOS	CRIOLLOS
Padrillos	—	6	24
Caballos y potros	—	40	834
Yeguas	—	15	424
Potrillos y potrancas	—	14	165
Totales	—	75	1 447

14. Departamento de Trinidad

Total de cabezas equinas, 849.

Á SABER	PUROS	MESTIZOS	CRIOLLOS
Padrillos	2	5	10
Caballos y potros	6	16	468
Yeguas	6	24	217
Potrillos y potrancas	—	4	91
Totales	14	49	786

Ganado Equino en General (*Continuación*)

Á SABER	PUROS	MESTIZOS	CRIOLLOS

XII. Provincia de San Juan

15. Departamento de Valle Fértil

Total de cabezas equinas, 4.575.

Padrillos	1	7	191
Caballos y potros	—	—	1 355
Yeguas	—	35	2 092
Potrillos y potrancas	—	4	890
Totales	1	46	4 528

16. Departamento de Veinticinco de Mayo

Total de cabezas equinas, 2.247.

Padrillos	—	2	36
Caballos y potros	—	—	1 331
Yeguas	—	20	639
Potrillos y potrancas	—	—	219
Totales	—	22	2 225

Toda la Provincia

Total de cabezas equinas, 41.619.

Padrillos	12	114	867
Caballos y potros	46	864	18 151
Yeguas	26	956	14 702
Potrillos y potrancas	13	551	5 317
Totales	97	2 485	39 037

XIII. Provincia de La Rioja

1. Departamento de la Capital

Total de cabezas equinas, 4.527.

Padrillos	—	8	218
Caballos y potros	—	4	1 563
Yeguas	—	5	2 025
Potrillos y potrancas	—	—	704
Totales	—	17	4 510

2. Departamento de Arauco

Total de cabezas equinas, 429.

Padrillos	—	—	11
Caballos y potros	—	—	257
Yeguas	—	—	136
Potrillos y potrancas	—	—	25
Totales	—	—	429

3. Departamento de Belgrano

Total de cabezas equinas, 5.311.

Padrillos	—	2	184
Caballos y potros	—	1	1 831
Yeguas	—	—	2 341
Potrillos y potrancas	—	—	952
Totales	—	3	5 308

4. Departamento de Castro Barros

Total de cabezas equinas, 1.540.

Padrillos	—	2	26
Caballos y potros	—	4	772
Yeguas	—	1	496
Potrillos y potrancas	—	—	239
Totales	—	7	1 533

XIII. Provincia de La Rioja

5. Departamento de Chamical

Total de cabezas equinas, 4.562.

Padrillos	—	—	189
Caballos y potros	1	2	1 653
Yeguas	—	3	1 914
Potrillos y potrancas	—	—	800
Totales	1	5	4 556

6. Departamento de Chilecito

Total de cabezas equinas, 1.870.

Padrillos	—	4	126
Caballos y potros	—	11	688
Yeguas	—	9	603
Potrillos y potrancas	1	8	420
Totales	1	32	1 837

7. Departamento de Famatina

Total de cabezas equinas, 2.954.

Padrillos	—	2	123
Caballos y potros	—	2	1 136
Yeguas	—	—	1 227
Potrillos y potrancas	—	—	464
Totales	—	4	2 950

8. Departamento de Independencia

Total de cabezas equinas, 3.258.

Padrillos	—	7	158
Caballos y potros	—	14	853
Yeguas	—	48	1 355
Potrillos y potrancas	—	28	795
Totales	—	97	3 161

9. Departamento de La Madrid

Total de cabezas equinas, 1.072.

Padrillos	—	2	33
Caballos y potros	—	—	518
Yeguas	—	—	348
Potrillos y potrancas	—	—	171
Totales	—	2	1 070

10. Departamento de Lavalle

Total de cabezas equinas, 3.068

Padrillos	—	—	98
Caballos y potros	—	—	1 265
Yeguas	—	—	1 174
Potrillos y potrancas	—	—	531
Totales	—	—	3 068

11. Departamento de Ocampo (General)

Total de cabezas equinas, 5.378.

Padrillos	—	6	201
Caballos y potros	—	—	1 605
Yeguas	—	9	2 609
Potrillos y potrancas	—	5	943
Totales	—	20	5 358

Ganado Equino en General (*Continuación*)

XIII. Provincia de La Rioja

12. Departamento de Rivadavia

Total de cabezas equinas, 5.922.

Á SABER	PUROS	MESTIZOS	CRIOLLOS
Padrillos	—	—	228
Caballos y potros	—	—	2 092
Yeguas	—	3	2 571
Potrillos y potrancas	—	2	1 026
Totales	—	5	5 917

13. Departamento de Roca (General)

Total de cabezas equinas, 7.665.

Á SABER	PUROS	MESTIZOS	CRIOLLOS
Padrillos	—	2	260
Caballos y potros	—	—	2 838
Yeguas	—	—	3 205
Potrillos y potrancas	—	—	1 360
Totales	—	2	7 663

14. Departamento de Sanagasta

Total de cabezas equinas, 442.

Á SABER	PUROS	MESTIZOS	CRIOLLOS
Padrillos	—	—	10
Caballos y potros	—	—	179
Yeguas	—	—	179
Potrillos y potrancas	—	—	74
Totales	—	—	442

15. Departamento de San Blas de los Sauces

Total de cabezas equinas, 1.246.

Á SABER	PUROS	MESTIZOS	CRIOLLOS
Padrillos	—	1	19
Caballos y potros	—	10	841
Yeguas	—	—	264
Potrillos y potrancas	—	—	111
Totales	—	11	1 235

16. Departamento de San Martín

Total de cabezas equinas, 8.194.

Á SABER	PUROS	MESTIZOS	CRIOLLOS
Padrillos	—	—	294
Caballos y potros	—	—	2 601
Yeguas	—	—	3 828
Potrillos y potrancas	—	—	1 471
Totales	—	—	8 194

17. Departamento de Sarmiento

Total de cabezas equinas, 1.478.

Á SABER	PUROS	MESTIZOS	CRIOLLOS
Padrillos	—	—	60
Caballos y potros	—	—	435
Yeguas	—	—	754
Potrillos y potrancas	—	—	229
Totales	—	—	1 478

18. Departamento de Velez Sarsfield

Total de cabezas equinas, 2.873.

Á SABER	PUROS	MESTIZOS	CRIOLLOS
Padrillos	1	2	45
Caballos y potros	—	—	1 317
Yeguas	—	—	1 129
Potrillos y potrancas	—	—	379
Totales	1	2	2 870

XIII. Provincia de La Rioja

Toda la Provincia

Total de cabezas equinas, 61.789.

Á SABER	PUROS	MESTIZOS	CRIOLLOS
Padrillos	1	38	2 283
Caballos y potros	1	48	22 444
Yeguas	—	78	26 158
Potrillos y potrancas	1	43	10 694
Totales	3	207	61 579

XIV. Provincia de Catamarca

1. Departamento de la Capital

Total de cabezas equinas, 511.

Á SABER	PUROS	MESTIZOS	CRIOLLOS
Padrillos	—	4	13
Caballos y potros	—	8	365
Yeguas	—	3	98
Potrillos y potrancas	—	1	19
Totales	—	16	495

2. Departamento de Ambato

Total de cabezas equinas, 6.594.

Á SABER	PUROS	MESTIZOS	CRIOLLOS
Padrillos	1	12	251
Caballos y potros	2	23	2 059
Yeguas	4	73	2 975
Potrillos y potrancas	1	19	1 174
Totales	8	127	6 459

3. Departamento de Ancasti

Total de cabezas equinas, 6.634.

Á SABER	PUROS	MESTIZOS	CRIOLLOS
Padrillos	—	1	234
Caballos y potros	3	10	3 024
Yeguas	1	5	2 402
Potrillos y potrancas	1	—	953
Totales	5	16	6 613

4. Departamento de Andalgalá

Total de cabezas equinas, 4.888.

Á SABER	PUROS	MESTIZOS	CRIOLLOS
Padrillos	—	2	133
Caballos y potros	—	15	2 425
Yeguas	—	10	1 671
Potrillos y potrancas	—	16	616
Totales	—	43	4 845

5. Departamento de Belén

Total de cabezas equinas, 3.447.

Á SABER	PUROS	MESTIZOS	CRIOLLOS
Padrillos	1	8	88
Caballos y potros	—	49	1 165
Yeguas	—	79	1 557
Potrillos y potrancas	—	29	471
Totales	1	165	3 281

6. Departamento de Capayán

Total de cabezas equinas, 3.333.

Á SABER	PUROS	MESTIZOS	CRIOLLOS
Padrillos	4	1	127
Caballos y potros	18	12	1 026
Yeguas	7	7	1 544
Potrillos y potrancas	9	4	574
Totales	38	24	3 271

Ganado Equino en General (*Continuación*)

Á SABER	PUROS	MESTIZOS	CRIOLLOS

XIV. Provincia de Catamarca

7. Departamento El Alto

Total de cabezas equinas, 7.721.

Padrillos	—	12	268
Caballos y potros	—	11	3 139
Yeguas	—	17	3 403
Potrillos y potrancas	—	13	858
Totales	—	53	7 668

8. Departamento de La Paz

Total de cabezas equinas, 8.182.

Padrillos	1	14	229
Caballos y potros	1	105	3 051
Yeguas	—	176	3 333
Potrillos y potrancas	—	97	1 175
Totales	2	392	7 788

9. Departamento de Paclín

Total de cabezas equinas, 4.593.

Padrillos	—	10	155
Caballos y potros	—	39	1 550
Yeguas	—	77	1 829
Potrillos y potrancas	—	38	895
Totales	—	164	4 429

10. Departamento de Piedra Blanca

Total de cabezas equinas, 825.

Padrillos	—	2	14
Caballos y potros	—	24	519
Yeguas	6	30	175
Potrillos y potrancas	1	5	49
Totales	7	61	757

11. Departamento de Pomán

Total de cabezas equinas, 919.

Padrillos	—	—	21
Caballos y potros	—	1	492
Yeguas	1	1	294
Potrillos y potrancas	—	—	109
Totales	1	2	916

12. Departamento de Santa María

Total de cabezas equinas, 1.958.

Padrillos	—	1	20
Caballos y potros	—	4	1 064
Yeguas	4	21	726
Potrillos y potrancas	—	6	112
Totales	4	32	1 922

13. Departamento de Santa Rosa

Total de cabezas equinas, 3.395.

Padrillos	1	2	148
Caballos y potros	6	2	1 421
Yeguas	4	4	1 506
Potrillos y potrancas	—	1	300
Totales	11	9	3 375

XIV. Provincia de Catamarca

14. Departamento de Tinogasta

Total de cabezas equinas, 3.226.

Padrillos	—	11	71
Caballos y potros	—	75	941
Yeguas	1	140	1 463
Potrillos y potrancas	—	58	466
Totales	1	284	2 941

15. Departamento de Valle Viejo

Total de cabezas equinas, 1.065.

Padrillos	2	4	20
Caballos y potros	5	51	610
Yeguas	3	34	244
Potrillos y potrancas	—	11	81
Totales	10	100	955

Toda la Provincia

Total de cabezas equinas, 57.291.

Padrillos	10	84	1 792
Caballos y potros	35	429	22 851
Yeguas	31	677	23 220
Potrillos y potrancas	12	298	7 852
Totales	88	1 488	55 715

XV. Provincia de Salta

1. Departamento de la Capital

Total de cabezas equinas, 4.324.

Padrillos	3	15	105
Caballos y potros	—	37	1 740
Yeguas	9	51	1 714
Potrillos y potrancas	—	12	638
Totales	12	115	4 197

2. Departamento de Anta

Total de cabezas equinas, 7.037.

Padrillos	—	2	372
Caballos y potros	—	3	2 449
Yeguas	—	4	3 107
Potrillos y potrancas	—	3	1 097
Totales	—	12	7 025

3. Departamento de Cachí

Total de cabezas equinas, 2.615.

Padrillos	—	4	21
Caballos y potros	—	32	1 157
Yeguas	—	32	887
Potrillos y potrancas	—	14	468
Totales	—	82	2 533

4. Departamento de Cafayate

Total de cabezas equinas, 1.587.

Padrillos	—	8	47
Caballos y potros	—	55	795
Yeguas	—	22	465
Potrillos y potrancas	44	10	141
Totales	44	95	1 448

Ganado Equino en General (*Continuación*)

XV. Provincia de Salta

5. Departamento de Caldera

Total de cabezas equinas, 4.397.

Á SABER	PUROS	MESTIZOS	CRIOLLOS
Padrillos	—	1	154
Caballos y potros	—	—	1 781
Yeguas	—	—	1 616
Potrillos y potrancas	—	—	845
Totales	—	1	4 396

6. Departamento de Campo Santo

Total de cabezas equinas, 2.721.

Á SABER	PUROS	MESTIZOS	CRIOLLOS
Padrillos	4	2	70
Caballos y potros	16	1	1 353
Yeguas	22	—	737
Potrillos y potrancas	12	—	504
Totales	54	3	2 664

7. Departamento de Candelaria

Total de cabezas equinas, 3.636.

Á SABER	PUROS	MESTIZOS	CRIOLLOS
Padrillos	—	—	195
Caballos y potros	—	—	1 360
Yeguas	—	—	1 511
Potrillos y potrancas	—	—	570
Totales	—	—	3 636

8. Departamento de Chicoana

Total de cabezas equinas, 3.918.

Á SABER	PUROS	MESTIZOS	CRIOLLOS
Padrillos	1	3	107
Caballos y potros	—	10	1 797
Yeguas	—	12	1 268
Potrillos y potrancas	—	—	720
Totales	1	25	3 892

9. Departamento de Cerrillos

Total de cabezas equinas, 3.844.

Á SABER	PUROS	MESTIZOS	CRIOLLOS
Padrillos	5	10	131
Caballos y potros	4	36	1 628
Yeguas	16	42	1 317
Potrillos y potrancas	9	24	622
Totales	34	112	3 698

10. Departamento de Guachipas

Total de cabezas equinas, 9.369.

Á SABER	PUROS	MESTIZOS	CRIOLLOS
Padrillos	1	7	200
Caballos y potros	—	215	3 065
Yeguas	—	193	2 578
Potrillos y potrancas	4	140	2 966
Totales	5	555	8 809

11. Departamento de Iruya

Total de cabezas equinas, 1.529.

Á SABER	PUROS	MESTIZOS	CRIOLLOS
Padrillos	—	—	47
Caballos y potros	—	4	564
Yeguas	—	4	562
Potrillos y potrancas	—	2	346
Totales	—	10	1 519

XV. Provincia de Salta

12. Departamento de La Poma

Total de cabezas equinas, 905.

Á SABER	PUROS	MESTILOS	CRIOLLOS
Padrillos	—	1	27
Caballos y potros	—	—	349
Yeguas	—	—	380
Potrillos y potrancas	—	—	148
Totales	—	1	904

13. Departamento de La Viña

Total de cabezas equinas, 3.158.

Á SABER	PUROS	MESTILOS	CRIOLLOS
Padrillos	2	7	67
Caballos y potros	1	49	1 380
Yeguas	1	56	1 161
Potrillos y potrancas	—	20	414
Totales	4	132	3 022

14. Departamento de Metán

Total de cabezas equinas, 7.600.

Á SABER	PUROS	MESTILOS	CRIOLLOS
Padrillos	—	7	343
Caballos y potros	—	46	3 021
Yeguas	—	69	3 209
Potrillos y potrancas	—	34	871
Totales	—	156	7 444

15. Departamento de Molinos

Total de cabezas equinas, 1.720.

Á SABER	PUROS	MESTILOS	CRIOLLOS
Padrillos	2	3	11
Caballos y potros	20	41	833
Yeguas	30	30	554
Potrillos y potrancas	10	15	171
Totales	62	89	1 569

16. Departamento de Orán

Total de cabezas equinas, 8.652.

Á SABER	PUROS	MESTILOS	CRIOLLOS
Padrillos	—	—	466
Caballos y potros	7	24	3 442
Yeguas	6	6	3 646
Potrillos y potrancas	3	—	1 052
Totales	16	30	8 606

17. Departamento de Rivadavia

Total de cabezas equinas, 8.471.

Á SABER	PUROS	MESTILOS	CRIOLLOS
Padrillos	—	1	362
Caballos y potros	—	—	2 527
Yeguas	—	—	4 090
Potrillos y potrancas	—	—	1 491
Totales	—	1	8 470

18. Departamento de Rosario de la Frontera

Total de cabezas equinas, 10.871.

Á SABER	PUROS	MESTILOS	CRIOLLOS
Padrillos	5	2	511
Caballos y potros	—	12	4 405
Yeguas	64	28	4 497
Potrillos y potrancas	—	49	1 298
Totales	69	91	10 711

Ganado Equino en General (*Continuación*)

Á SABER	PUROS	MESTIZOS	CRIOLLOS

XV. Provincia de Salta

19. Departamento de Rosario de Lerma

Total de cabezas equinas, 7.803.

Padrillos	1	5	215
Caballos y potros	4	40	3 641
Yeguas	1	32	2 745
Potrillos y potrancas	2	7	1 110
Totales	8	84	7 711

20. Departamento de San Cárlos

Total de cabezas equinas, 2.095.

Padrillos	1	7	28
Caballos y potros	—	39	1 135
Yeguas	—	30	639
Potrillos y potrancas	—	12	204
Totales	1	88	2 006

21. Departamento de Santa Victoria

Total de cabezas equinas, 1.863.

Padrillos	—	—	108
Caballos y potros	—	—	595
Yeguas	—	—	531
Potrillos y potrancas	—	—	629
Totales	—	—	1 863

Toda la Provincia

Total de cabezas equinas, 98.115.

Padrillos	25	85	3 587
Caballos y potros	52	644	39 017
Yeguas	149	611	37 214
Potrillos y potrancas	84	342	16 305
Totales	310	1 682	96 123

XVI. Provincia de Jujuy

1. Departamento de la Capital

Total de cabezas equinas, 13.079.

Padrillos	2	6	337
Caballos y potros	3	27	5 592
Yeguas	—	50	5 215
Potrillos y potrancas	1	34	1 812
Totales	6	117	12 956

2. Departamento de Cochinoca

Total de cabezas equinas, 1.119.

Padrillos	—	—	1
Caballos y potros	—	—	828
Yeguas	—	—	275
Potrillos y potrancas	—	—	15
Totales	—	—	1 119

3. Departamento de Humahuaca

Total de cabezas equinas, 918.

Padrillos	—	—	18
Caballos y potros	—	—	395
Yeguas	—	—	422
Potrillos y potrancas	—	—	83
Totales	—	—	918

XVI. Provincia de Jujuy

4. Departamento de Ledesma

Total de cabezas equinas, 2.085.

Padrillos	—	1	71
Caballos y potros	—	—	1 154
Yeguas	—	—	723
Potrillos y potrancas	—	—	136
Totales	—	1	2 084

5. Departamento de Perico del Cármen

Total de cabezas equinas, 164.

Padrillos	—	—	10
Caballos y potros	—	—	72
Yeguas	—	—	50
Potrillos y potrancas	—	—	32
Totales	—	—	164

6. Departamento de Perico de San Antonio

Total de cabezas equinas, 4.035.

Padrillos	—	8	123
Caballos y potros	—	30	1 422
Yeguas	—	64	1 706
Potrillos y potrancas	—	41	641
Totales	—	143	3 892

7. Departamento de Rinconada

Total de cabezas equinas, 42.

Padrillos	—	1	—
Caballos y potros	—	—	25
Yeguas	—	—	16
Potrillos y potrancas	—	—	—
Totales	—	1	41

8. Departamento de San Pedro

Total de cabezas equinas, 2.364.

Padrillos	1	—	28
Caballos y potros	15	9	1 592
Yeguas	15	4	589
Potrillos y potrancas	5	—	106
Totales	36	13	2 315

9. Departamento de Santa Bárbara

Total de cabezas equinas, 2.210.

Padrillos	—	—	87
Caballos y potros	—	1	996
Yeguas	—	—	815
Potrillos y potrancas	—	—	311
Totales	—	1	2 209

10. Departamento de Santa Catalina

Total de cabezas equinas, 60.

Padrillos	—	—	1
Caballos y potros	—	—	39
Yeguas	—	—	19
Potrillos y potrancas	—	—	1
Totales	—	—	60

Ganado Equino en General (*Continuación*)

Á SABER	PUROS	MESTIZOS	CRIOLLOS

XVI. Provincia de Jujuy

11. Departamento de Tilcara

Total de cabezas equinas, 1.470.

Padrillos	—	—	49
Caballos y potros	—	—	614
Yeguas	—	—	621
Potrillos y potrancas	—	—	186
Totales	—	—	1 470

12. Departamento de Tumbaya

Total de cabezas equinas, 2.130.

Padrillos	—	—	59
Caballos y potros	—	—	926
Yeguas	—	1	808
Potrillos y potrancas	—	—	336
Totales	—	1	2 129

13. Departamento de Valle Grande

Total de cabezas equinas, 1.157.

Padrillos	—	—	44
Caballos y potros	—	—	517
Yeguas	—	—	487
Potrillos y potrancas	—	—	109
Totales	—	—	1 157

14. Departamento de Yavi

Total de cabezas equinas, 427.

Padrillos	—	—	8
Caballos y potros	—	—	211
Yeguas	—	—	168
Potrillos y potrancas	—	—	40
Totales	—	—	427

Toda la Provincia

Total de cabezas equinas, 31.260.

Padrillos	3	16	836
Caballos y potros	18	67	14 383
Yeguas	15	119	11 914
Potrillos y potrancas	6	75	3 808
Totales	42	277	30 941

XVII. Territorio del Chaco

Total de cabezas equinas, 17.590.

Padrillos	1	22	463
Caballos y potros	2	205	7 374
Yeguas	2	64	7 010
Potrillos y potrancas	4	35	2 408
Totales	9	326	17 255

XVIII. Territorio del Chubut

Total de cabezas equinas, 165.832.

Padrillos	83	567	2 004
Caballos y potros	67	6 374	39 184
Yeguas	400	9 411	69 778
Potrillos y potrancas	330	4 047	33 587
Totales	880	20 399	144 553

XIX. Territorio de Formosa

Total de cabezas equinas, 16.194.

Padrillos	20	16	434
Caballos y potros	—	6	4 397
Yeguas	500	111	7 093
Potrillos y potrancas	—	48	3 569
Totales	520	181	15 493

XX. Territorio de La Pampa

Total de cabezas equinas, 281.537.

Padrillos	187	1 318	2 190
Caballos y potros	599	18 745	130 587
Yeguas	483	23 286	70 498
Potrillos y potrancas	166	8 444	25 034
Totales	1 435	51 793	228 309

XXI. Territorio de Los Andes

Total de cabezas equinas, 121.

Padrillos	—	—	—
Caballos y potros	1	—	70
Yeguas	1	—	49
Potrillos y potrancas	—	—	—
Totales	2	—	119

XXII. Territorio de Misiones

Total de cabezas equinas, 32.411.

Padrillos	—	11	689
Caballos y potros	4	28	11 508
Yeguas	2	46	14 747
Potrillos y potrancas	—	22	5 354
Totales	6	107	32 298

XXIII. Territorio del Neuquen

Total de cabezas equinas, 104.695.

Padrillos	21	326	1 739
Caballos y potros	—	3 724	31 034
Yeguas	28	5 817	42 714
Potrillos y potrancas	13	1 845	17 434
Totales	62	11 712	92 921

XXIV. Territorio del Río Negro

Total de cabezas equinas, 182.474.

Padrillos	28	383	3 439
Caballos y potros	33	3 974	63 037
Yeguas	71	5 034	82 751
Potrillos y potrancas	47	1 794	21 883
Totales	179	11 185	171 110

XXV. Territorio de Santa Cruz

Total de cabezas equinas, 36.382.

Padrillos	16	134	411
Caballos y potros	—	2 106	11 984
Yeguas	4	3 303	13 299
Potrillos y potrancas	—	878	4 247
Totales	20	6 421	29 941

Ganado Equino en General (*Conclusión*)

Á SABER	PUROS	MESTIZOS	CRIOLLOS
XXVI. Territorio de Tierra del Fuego			
Total de cabezas equinas, 10.173.			
Padrillos	9	45	33
Caballos y potros	—	2 523	2 187
Yeguas	—	1 965	1 065
Potrillos y potrancas..	—	1 443	903
Totales	9	5 976	4 188
Toda la República			
Total de cabezas equinas, 7.531.376.			
Padrillos	8 204	47 444	92 232
Caballos y potros	10 234	686 701	3 204 805
Yeguas	21 637	671 754	1 799 428
Potrillos y potrancas..	8 925	287 738	692 274
Totales	49 000	1 693 637	5 788 739

Precios asignados á los ganados de la República Argentina por la Sociedad Rural Argentina

en $ moneda nacional. 1 $ papel = $ 0.44 oro

BOVINO

Provincia de Buenos Aires

Á SABER	PUROS por pedigree	PUROS por cruzamiento	MESTIZOS	CRIOLLOS
Terneros	$ 100	$ 60	$ 15	$ 10
Terneras	100	60	15	10
Toros	600	200	60	30
Novillos	400	150	45	30
Vacas de cría	500	120	40	25
Vacas lecheras	600	150	80	40
Bueyes	300	100	70	40

Provincias de Santa Fé y Córdoba

Á SABER	PUROS por pedigree	PUROS por cruzamiento	MESTIZOS	CRIOLLOS
Terneros	$ 80	$ 40	$ 15	$ 8
Toros	400	150	60	30
Novillos	250	85	40	30
Vacas de cría	300	80	35	22
Vacas lecheras	300	70	60	50
Bueyes	—	—	70	70

Provincia de Entre Ríos

Á SABER	PUROS por pedigree	PUROS por cruzamiento	MESTIZOS	CRIOLLOS
Terneros	$ 80	$ 30	$ 12	$ 8
Toros	400	120	60	30
Novillos	250	85	35	25
Vacas de cría	300	60	32	16
Vacas lecheras	300	70	40	40
Bueyes	60	60	60	50

Prov. de Corrientes y Territorio de Misiones

Á SABER	PUROS por pedigree	PUROS por cruzamiento	MESTIZOS	CRIOLLOS
Terneros	$ 80	$ 30	$ 10	$ 6
Toros	400	120	60	25
Novillos	250	80	30	20
Vacas de cría	300	60	22	14
Vacas lecheras	300	70	40	40
Bueyes	—	—	40	30

BOVINO

Provincias de Santiago del Estero, Catamarca, Mendoza, San Juan, La Rioja y Territorio de Los Andes.

Á SABER	PUROS por pedigree	PUROS por cruzamiento	MESTIZOS	CRIOLLOS
Terneros	$ 80	$ 40	$ 15	$ 8
Toros	400	150	60	30
Novillos	250	85	50	30
Vacas de cría	300	80	40	20
Vacas lecheras	300	90	40	30
Bueyes	—	—	40	30

Provincia de San Luis y Territorios de La Pampa, Neuquen, Chubut, Río Negro, Santa Cruz y Tierra del Fuego.

Á SABER	PUROS por pedigree	PUROS por cruzamiento	MESTIZOS	CRIOLLOS
Terneros	$ 80	$ 40	$ 13	$ 8
Toros	400	150	60	30
Novillos	250	85	35	20
Vacas de cría	300	80	35	20
Vacas lecheras	300	90	50	40
Bueyes	—	—	70	60

Provincias de Tucumán, Salta, Jujuy y Territorios del Chaco y Formosa.

Á SABER	PUROS por pedigree	PUROS por cruzamiento	MESTIZOS	CRIOLLOS
Terneros	$ 80	$ 40	$ 15	$ 10
Toros	400	150	60	30
Novillos	250	85	50	35
Vacas de cría	300	80	40	25
Vacas lecheras	300	90	50	40
Bueyes	—	—	60	50

EQUINO

Provincia de Buenos Aires

Á SABER:	PUROS	MESTIZOS	CRIOLLOS
Padrillos	$ 700	$ 250	$ 100
Caballos	500	50	30
Yeguas	300	50	20
Potrillos	100	25	10

Provincia de Santa Fé y Córdoba

Á SABER:	PUROS	MESTIZOS	CRIOLLOS
Padrillos	$ 400	$ 150	$ 50
Caballos	280	50	30
Yeguas	150	40	10
Potrillos	50	20	4

EQUINO

Provincia de Entre Ríos

Á SABER:	PUROS	MESTIZOS	CRIOLLOS
Padrillos	$ 400	$ 150	$ 50
Caballos	280	40	35
Yeguas	150	20	6
Potrillos	50	8	3

Prov. de Corrientes y Territorio de Misiones

Á SABER:	PUROS	MESTIZOS	CRIOLLOS
Padrillos	$ 400	$ 100	$ 35
Caballos	280	35	20
Yeguas	150	15	8
Potrillos	50	8	5

Precios asignados á los ganados de la República Argentina por la Sociedad Rural Argentina (*Continuación*)

EQUINO

Provincia de San Luis y Territorios de La Pampa, Río Negro, Neuquen, Chubut, Santa Cruz y Tierra del Fuego.

Á SABER:	PUROS	MESTIZOS	CRIOLLOS
Padrillos	$ 360	$ 100	$ 40
Caballos	200	35	25
Yeguas	100	30	10
Potrillos	40	10	5

Provincias de Mendoza, San Juan, Santiago del Estero, Catamarca, La Rioja, Tucumán, Salta y Jujuy y Territorios del Chaco, Formosa y Los Andes.

Á SABER:	PUROS	MESTIZOS	CRIOLLOS
Padrillos	$ 250	$ 150	$ 50
Caballos	200	50	30
Yeguas	150	40	10
Potrillos	40	20	4

MULAR

Provincias de Buenos Aires, Santa Fé, Entre Ríos y Córdoba.

Á SABER:	PUROS	MESTIZOS	CRIOLLOS
Mulas	—	—	$ 40

Prov. de Corrientes y Territorio de Misiones

Á SABER:	PUROS	MESTIZOS	CRIOLLOS
Mulas	—	—	$ 35

Provincia de San Luis y Territorios de La Pampa, Neuquen, Río Negro, Chubut, Santa Cruz y Tierra del Fuego.

Á SABER:	PUROS	MESTIZOS	CRIOLLOS
Mulas	—	—	$ 70

Provincias de Mendoza, San Juan, Santiago del Estero, Catamarca, La Rioja, Tucumán, Salta y Jujuy y Territorios del Chaco, Formosa y Los Andes.

Á SABER:	PUROS	MESTIZOS	CRIOLLOS
Mulas	—	—	$ 50

ASNAL

Provincia de Buenos Aires

Á SABER:	PUROS	MESTIZOS	CRIOLLOS
Burros	$ 500	$ 100	$ 10

Provincias de Santa Fé, Córdoba, Entre Ríos, Corrientes, Santiago del Estero, San Luis, Tucumán, La Rioja, Catamarca, Salta, Jujuy y Territorios Nacionales.

Á SABER:	PUROS	MESTIZOS	CRIOLLOS
Burros	$ 100	$ 100	$ 10

OVINO

Provincia de Buenos Aires

Á SABER:	PUROS	MESTIZOS	CRIOLLOS
Carneros	$ 50	$ 20	$ 5
Capones	30	5	3
Ovejas	25	4 50	2
Borregos	20	4	1
Corderos	10	1 50	1

Provincias de Santa Fé y Entre Ríos

Á SABER:	PUROS	MESTIZOS	CRIOLLOS
Carneros	$ 30	$ 15	$ 10
Capones	—	4	3
Ovejas	20	3	2
Borregos	15	2	1
Corderos	8	1	1

Provincia de Córdoba

Á SABER:	PUROS	MESTIZOS	CRIOLLOS
Carneros	$ 30	$ 15	$ 10
Capones	—	4 50	3
Ovejas	20	3	2
Borregos	15	2	1
Corderos	8	1	1

Prov. de Corrientes y Territorio de Misiones

Á SABER:	PUROS	MESTIZOS	CRIOLLOS
Carneros	$ 30	$ 8	$ 8
Capones	30	2 80	2 80
Ovejas	20	2 50	2 50
Borregos	15	2	2
Corderos	8	1	1

Provincia de San Luis y Territorios de La Pampa, Neuquen, Chubut, Río Negro, Santa Cruz y Tierra del Fuego.

Á SABER:	PUROS	MESTIZOS	CRIOLLOS
Carneros	$ 40	$ 15	$ 15
Capones	40	4	4
Ovejas	25	3 50	3 50
Borregos	20	3	3
Corderos	10	1	1

Provincias de Mendoza, San Juan, Santiago del Estero, Catamarca, La Rioja y Territorio de Los Andes.

Á SABER:	PUROS	MESTIZOS	CRIOLLOS
Carneros	$ 30	$ 8	$ 8
Capones	30	4	4
Ovejas	20	3	3
Borregos	15	2	2
Corderos	8	1	1

Provincias de Salta, Jujuy, Tucumán y Territorios del Chaco y Formosa.

Á SABER:	PUROS	MESTIZOS	CRIOLLOS
Carneros	$ 30	$ 8	$ 8
Capones	30	4	4
Ovejas	20	3	3
Borregos	15	2	2
Corderos	8	1	1

Precios asignados á los ganados de la República Argentina por la Sociedad Rural Argentina (*Conclusión*)

CAPRINO

Toda la República

Á SABER:	PUROS	MESTIZOS	CRIOLLOS
Cabras.....	$ 20	$ 5	$ 2

PORCINO

Provincia de Buenos Aires

Á SABER:	PUROS	MESTIZOS	CRIOLLOS
Cerdos enteros.....	$ 100	$ 25	$ 15
Cerdos castrados...	50	20	10
Cerdas.....	80	25	15
Lechones.....	20	5	1 50

Provincias de Santa Fé y Córdoba

Á SABER:	PUROS	MESTIZOS	CRIOLLOS
Cerdos enteros.....	$ 50	$ 15	$ 10
Cerdos castrados...	—	15	10
Cerdas.....	40	15	10
Lechones.....	10	3	1

PORCINO

Provincias de Entre Ríos, Corrientes y Territorio de Misiones.

Á SABER:	PUROS	MESTIZOS	CRIOLLOS
Cerdos enteros.....	$ 15	$ 15	$ 10
Cerdos castrados...	15	15	10
Cerdas.....	15	15	10
Lechones.....	2	2	1

Provincia de San Luis y Territorios de La Pampa, Neuquen, Chubut, Río Negro, Santa Cruz y Tierra del Fuego.

Á SABER:	PUROS	MESTIZOS	CRIOLLOS
Cerdos enteros.....	$ 15	$ 15	$ 10
Cerdos castrados...	15	13	8
Cerdas.....	15	15	10
Lechones.....	2	2	1

Provincias de Mendoza, San Juan, Santiago del Estero, Catamarca, La Rioja, Tucumán, Salta, Jujuy, y Territorios del Chaco, Formosa y Los Andes.

Á SABER:	PUROS	MESTIZOS	CRIOLLOS
Cerdos enteros.....	$ 50	$ 15	$ 15
Cerdos castrados...	50	15	10
Cerdas.....	40	15	10
Lechones.....	10	3	2

Ganado Equino por aplicación

de tiro y trabajo — Caballos — Yeguas	de silla — Caballos — Yeguas	de carrera — Caballos — Yeguas	sin especificar — Caballos — Yeguas	totales — Caballos — Yeguas
I. Capital de la República				
31 800	3 109	554	43	35 506
6 017	247	294	39	6 597
37 817	3 356	848	82	42 103
II. Isla de Martin García				
—	—	—	56	56
—	—	—	26	26
—	—	—	82	82
III. Provincia de Buenos Aires				
1. Partido de Alsina (Adolfo)				
13 582	3 288	214	29 174	46 258
6 127	130	61	5 814	12 132
19 709	3 418	275	34 988	58 390
2. Partido de Alvarado (General)				
2 065	1 924	2	1 962	5 953
608	48	—	3 368	4 024
2 673	1 972	2	5 330	9 977
3. Partido de Alvear (General)				
4 446	3 110	35	3 601	11 192
1 825	146	18	7 265	9 254
6 271	3 256	53	10 866	20 446
4. Partido de Arenales				
1 957	431	86	10 462	12 936
363	28	87	1 086	1 564
2 320	459	173	11 548	14 500
5. Partido de Avellaneda				
1 926	298	25	482	2 731
187	38	4	141	370
2 113	336	29	623	3 101
6. Partido de Ayacucho				
6 880	9 571	89	5 988	22 528
2 441	167	60	17 601	20 269
9 321	9 738	149	23 589	42 797
7. Partido del Azul				
17 870	6 402	58	3 595	28 005
6 324	389	73	8 476	15 262
24 194	6 871	131	12 071	43 267

de tiro y trabajo — Caballos — Yeguas	de silla — Caballos — Yeguas	de carrera — Caballos — Yeguas	sin especificar — Caballos — Yeguas	totales — Caballos — Yeguas
III. Provincia de Buenos Aires				
8. Partido de Bahia Blanca				
7 440	2 939	—	4 224	14 603
1 227	59	79	3 923	5 288
8 667	2 998	79	8 147	19 891
9. Partido de Balcarce				
10 149	5 008	127	7 586	22 870
2 991	458	18	8 268	11 735
13 140	5 466	145	15 854	34 605
10. Partido de Baradero				
12 513	1 322	69	1 200	15 104
691	201	172	2 344	3 408
13 204	1 523	241	3 544	18 512
11. Partido de Belgrano (General)				
3 940	2 405	20	2 912	9 277
2 394	843	16	2 192	5 445
6 334	3 248	36	5 104	14 722
12. Partido de Bolivar				
14 698	5 837	239	14 663	35 437
11 896	772	168	12 749	25 585
26 594	6 609	407	27 412	61 022
13. Partido de Bragado				
5 131	2 792	5	14 003	21 931
1 929	691	—	4 557	7 177
7 060	3 483	5	18 560	29 108
14. Partido de Brandzen (Coronel)				
1 997	1 737	8	981	4 723
703	267	2	1 395	2 367
2 700	2 004	10	2 376	7 090
15. Partido de Brown (Almirante)				
1 083	342	2	159	1 586
226	57	—	299	582
1 309	399	2	458	2 168
16. Partido de Campana				
998	525	1	1 032	2 556
396	56	3	1 002	1 457
1 394	581	4	2 034	4 013

Ganado Equino por aplicación (*Continuación*)

de tiro y trabajo — Caballos — Yeguas	de silla — Caballos — Yeguas	de carrera — Caballos — Yeguas	sin especificar — Caballos — Yeguas	totales — Caballos — Yeguas

III. Provincia de Buenos Aires

17. Partido de Cañuelas

1 857	1 708	24	923	4 512
482	270	71	1 426	2 249
2 339	1 978	95	2 349	6 761

18. Partido de Cármen de Areco

3 503	1 245	213	1 113	6 074
572	141	290	1 946	2 949
4 075	1 386	503	3 059	9 023

19. Partido de Casares (Cárlos)

3 477	2 097	92	7 201	12 867
534	108	99	7 743	8 484
4 011	2 205	191	14 944	21 351

20. Partido de Castelli

2 096	1 726	9	927	4 758
385	136	3	4 582	5 106
2 481	1 862	12	5 509	9 864

21. Partido de Colón

1 885	470	2	4 806	7 163
661	153	—	1 961	2 775
2 546	623	2	6 767	9 938

22. Partido de Chacabuco

6 304	2 593	73	10 365	19 335
1 481	300	94	3 794	5 669
7 785	2 893	167	14 159	25 004

23. Partido de Chascomús

5 973	4 020	14	4 178	14 185
2 251	163	19	8 073	10 506
8 224	4 183	33	12 251	24 691

24. Partido de Chivilcoy

9 404	1 730	43	8 361	19 538
1 590	443	4	1 949	3 986
10 994	2 173	47	10 310	23 524

25. Partido de Dolores

1 461	1 697	17	4 254	7 429
577	186	4	3 263	4 030
2 038	1 883	21	7 517	11 459

III. Provincia de Buenos Aires

26. Partido de Dorrego (Coronel)

10 995	3 808	116	27 895	42 814
2 614	673	91	11 887	15 265
13 609	4 481	207	39 782	58 079

27. Partido de Exaltación de la Cruz

1 499	899	45	1 935	4 378
1 015	308	44	640	2 007
2 514	1 207	89	2 575	6 385

28. Partido de Guaminí

11 582	5 828	41	13 012	30 463
2 971	130	5	9 632	12 738
14 553	5 958	46	22 644	43 201

29. Partido de Guido (General)

1 627	1 952	29	2 222	5 830
511	158	23	5 268	5 960
2 138	2 110	52	7 490	11 790

30. Partido de Juarez

25 860	8 696	22	15 872	50 450
3 581	257	272	20 970	25 080
29 441	8 953	294	36 842	75 530

31. Partido de Junín

4 718	1 635	37	7 192	13 582
1 938	299	—	4 195	6 432
6 656	1 934	37	11 387	20 014

32. Partido de La Madrid (General)

9 959	5 599	368	8 188	24 114
6 494	725	634	10 487	18 340
16 453	6 324	1 002	18 675	42 454

33. Partido de La Plata

6 432	1 585	70	2 883	10 970
2 159	352	69	487	3 067
8 591	1 937	139	3 370	14 037

34. Partido de Laprida

3 898	3 823	43	7 102	14 866
500	113	315	7 444	8 372
4 398	3 936	358	14 546	23 238

Ganado Equino por aplicación (*Continuación*)

de tiro y trabajo — Caballos — Yeguas	de silla — Caballos — Yeguas	de carrera — Caballos — Yeguas	sin especificar — Caballos — Yeguas	totales — Caballos — Yeguas
III. Provincia de Buenos Aires				
35. Partido de Las Conchas				
385	239	6	85	715
135	37	—	432	604
520	276	6	517	1 319
36. Partido de Las Flores				
6 539	2 968	87	6 256	15 850
1 358	124	68	6 879	8 429
7 897	3 092	155	13 135	24 279
37. Partido de Las Heras				
1 610	1 117	18	146	2 891
520	244	50	239	1 053
2 130	1 361	68	385	3 944
38. Partido de Las Sierras				
2 849	1 538	34	20 260	24 681
2 086	193	40	5 473	7 792
4 935	1 731	74	25 733	32 473
39. Partido de Lavalle (General)				
1 603	4 109	58	1 470	7 240
419	244	185	5 065	5 913
2 022	4 353	243	6 535	13 153
40. Partido de Lincoln				
28 606	5 186	14	7 962	41 768
3 155	1 427	10	11 562	16 154
31 761	6 613	24	19 524	57 922
41. Partido de Lobería				
9 246	7 389	45	5 065	21 745
2 288	71	160	12 895	15 414
11 534	7 460	205	17 960	37 159
42. Partido de Lobos				
4 168	2 286	26	2 615	9 095
957	380	49	2 025	3 411
5 125	2 666	75	4 640	12 506
43. Partido de Lomas de Zamora				
1 260	459	126	799	2 644
1 253	75	9	497	1 834
2 513	534	135	1 296	4 478
III. Provincia de Buenos Aires				
44. Partido de Lopez (Vicente)				
471	95	2	155	723
35	14	5	76	130
506	109	7	231	853
45. Partido de Luján				
3 576	823	40	605	5 044
405	145	51	794	1 395
3 981	968	91	1 399	6 439
46. Partido de Magdalena				
6 256	5 125	327	2 920	14 628
1 677	1 156	278	4 051	7 162
7 933	6 281	605	6 971	21 790
47. Partido de Maipú				
2 230	2 920	93	1 865	7 108
439	145	12	5 666	6 262
2 669	3 065	105	7 531	13 370
48. Partido de Mar Chiquita				
3 080	3 069	193	2 183	8 525
673	62	46	6 800	7 581
3 753	3 131	239	8 983	16 106
49. Partido de Matanza				
950	821	3	258	2 032
464	150	3	858	1 475
1 414	971	6	1 116	3 507
50. Partido de Mercedes				
5 932	1 710	2	963	8 607
676	167	1	1 704	2 548
6 608	1 877	3	2 667	11 155
51. Partido de Merlo				
1 044	388	20	234	1 686
237	88	14	74	413
1 281	476	34	308	2 099
52. Partido de Mitre (Bartolomé)				
2 688	1 977	70	9 311	14 040
624	236	40	3 570	4 470
3 312	2 213	110	12 881	18 510

Ganado Equino por aplicación (*Continuación*)

de tiro y trabajo — Caballos — Yeguas	de silla — Caballos — Yeguas	de carrera — Caballos — Yeguas	sin especificar — Caballos — Yeguas	totales — Caballos — Yeguas
III. Provincia de Buenos Aires				
53. Partido de Monte				
4 332	1 505	6	2 616	8 459
1 133	261	10	3 073	4 477
5 465	1 766	16	5 689	12 936
54. Partido de Moreno				
871	409	—	211	1 491
305	42	—	107	454
1 176	451	—	318	1 945
55. Partido de Morón				
1 498	413	38	778	2 727
423	76	4	396	899
1 921	489	42	1 174	3 626
56. Partido de Navarro				
6 172	2 847	22	2 294	11 335
1 422	509	46	2 090	4 067
7 594	3 356	68	4 384	15 402
57. Partido de Necochea				
26 417	5 911	139	5 077	37 544
3 500	252	230	18 024	22 006
29 917	6 163	369	23 101	59 550
58. Partido de Nueve de Julio				
12 559	5 219	50	6 249	24 077
6 844	1 949	32	3 728	12 553
19 403	7 168	82	9 977	36 630
59. Partido de Olavarría				
11 961	6 272	354	37 322	55 909
2 674	369	199	18 339	21 581
14 635	6 641	553	55 661	77 490
60. Partido de Patagones				
4 244	4 696	432	829	10 201
972	1 400	78	11 421	13 871
5 216	6 096	510	12 250	24 072
61. Partido de Paz (General)				
4 497	2 053	39	930	7 519
1 003	173	121	1 542	2 839
5 500	2 226	160	2 472	10 358
III. Provincia de Buenos Aires				
62. Partido de Paz (Márcos)				
636	627	—	395	1 658
243	99	1	288	631
879	726	1	683	2 289
63. Partido de Pehuajó				
25 749	4 265	423	5 570	36 007
6 821	376	95	6 990	14 282
32 570	4 641	518	12 560	50 289
64. Partido de Pellegrini (Cárlos)				
17 040	1 646	—	6 310	24 996
2 085	456	—	3 872	6 413
19 125	2 102	—	10 182	31 409
65. Partido de Pergamino				
11 397	3 652	85	3 693	18 827
1 630	153	31	6 078	7 892
13 027	3 805	116	9 771	26 719
66. Partido de Pila				
2 817	2 837	21	811	6 486
770	223	17	4 688	5 698
3 587	3 060	38	5 499	12 184
67. Partido de Pilar				
2 348	832	26	848	4 054
490	168	6	1 094	1 758
2 838	1 000	32	1 942	5 812
68. Partido de Pinto (General)				
14 584	4 816	98	3 345	22 843
3 805	730	153	8 078	12 766
18 389	5 546	252	11 423	35 609
69. Partido de Pringles (Coronel)				
29 516	3 249	56	4 094	36 915
4 196	1 002	286	11 533	17 017
33 712	4 251	342	15 627	53 932
70. Partido de Puan				
32 345	1 365	232	4 092	38 034
5 143	224	108	1 736	7 211
37 488	1 589	340	5 828	45 245

Ganado Equino por aplicación (*Continuación*)

de tiro y trabajo — Caballos — Yeguas	de silla — Caballos — Yeguas	de carrera — Caballos — Yeguas	sin especificar — Caballos — Yeguas	totales — Caballos — Yeguas
III. Provincia de Buenos Aires				
71. Partido de Pueyrredón				
4 170	2 267	49	2 443	8 929
1 103	54	10	2 279	3 446
5 273	2 321	59	4 722	12 375
72. Partido de Quilmes				
2 991	472	3	1 403	4 779
892	225	—	883	2 000
3 793	697	3	2 286	6 779
73. Partido de Ramallo				
8 469	1 087	9	863	10 428
1 038	74	—	1 012	2 124
9 507	1 161	9	1 875	12 552
74. Partido de Rauch				
6 494	2 077	119	1 199	9 889
2 763	471	230	5 878	9 342
9 257	2 548	349	7 077	19 231
75. Partido de Rodriguez (General)				
1 061	655	2	204	1 922
225	95	3	379	702
1 286	750	5	583	2 624
76. Partido de Rojas				
6 095	2 574	63	2 200	10 932
1 268	227	48	3 320	4 863
7 363	2 801	111	5 520	15 795
77. Partido de Saavedra				
20 667	1 811	—	5 514	27 992
2 006	931	—	4 493	7 430
22 673	2 742	—	10 007	35 422
78. Partido de Saladillo				
13 983	4 445	39	3 307	21 774
2 472	383	162	8 198	11 215
16 455	4 828	201	11 505	32 989
79. Partido de Salto				
5 486	1 215	3	1 150	7 854
873	142	21	2 898	3 934
6 359	1 357	24	4 048	11 788
III. Provincia de Buenos Aires				
80. Partido de San Andrés de Giles				
3 850	1 782	91	845	6 568
490	309	—	1 288	2 087
4 340	2 091	91	2 133	8 655
81. Partido de San Antonio de Areco				
3 197	1 162	9	886	5 254
585	294	8	1 597	2 484
3 782	1 456	17	2 483	7 738
82. Partido de San Fernando				
711	90	2	54	857
243	19	—	34	296
954	109	2	88	1 153
83. Partido de San Isidro				
904	84	—	19	1 007
51	16	—	12	79
955	100	—	31	1 085
84. Partido de San Martin				
1 122	388	26	124	1 660
597	139	12	181	929
1 719	527	38	305	2 589
85. Partido de San Nicolás				
8 329	340	42	925	9 636
704	39	8	1 196	1 947
9 033	379	50	2 121	11 583
86. Partido de San Pedro				
14 668	967	25	791	16 451
1 527	135	10	2 135	3 807
16 195	1 102	35	2 926	20 258
87. Partido de San Vicente				
2 679	1 348	39	756	4 822
1 540	211	37	893	2 681
4 219	1 559	76	1 649	7 503
88. Partido de Sarmiento (General)				
1 351	515	10	1 478	3 354
379	219	3	318	919
1 730	734	13	1 796	4 273

Ganado Equino por aplicación (*Continuación*)

de tiro y trabajo — Caballos — Yeguas	de silla — Caballos — Yeguas	de carrera — Caballos — Yeguas	sin especificar — Caballos — Yeguas	totales — Caballos — Yeguas
III. Provincia de Buenos Aires				
89. Partido de Suarez (Coronel)				
24 794	4 706	2 261	9 785	41 546
2 995	538	892	10 056	14 481
27 789	5 244	3 153	19 841	56 027
90. Partido de Suipacha				
3 086	1 292	13	1 292	5 683
609	205	114	2 068	2 996
3 695	1 497	127	3 360	8 679
91. Partido de Tandil				
13 476	6 186	73	4 629	24 364
4 230	700	135	7 998	13 063
17 706	6 886	208	12 627	37 427
92. Partido de Tapalqué				
5 756	4 689	56	2 680	13 181
1 300	1 129	40	8 968	11 437
7 056	5 818	96	11 648	24 618
93. Partido de Tejedor (Cárlos)				
8 841	1 679	122	3 050	13 692
1 025	99	119	4 310	5 553
9 866	1 778	241	7 360	19 245
94. Partido de Tordillo				
541	1 774	38	229	2 582
71	203	83	1 862	2 219
612	1 977	121	2 091	4 801
95. Partido de Trenque-Lauquen				
45 264	4 590	67	6 133	56 054
5 896	1 098	78	10 116	17 188
51 160	5 688	145	16 249	73 242
96. Partido de Tres Arroyos				
26 846	7 663	137	6 914	41 590
8 115	547	273	14 797	23 732
34 961	8 210	410	21 741	65 322
97. Partido de Tuyú				
2 349	2 893	7	2 217	7 466
1 327	153	—	6 991	8 471
3 676	3 042	7	9 208	15 937
III. Prôvincia de Buenos Aires				
98. Partido de Varela (Florencio)				
622	223	—	610	1 455
220	47	—	131	398
842	270	—	741	1 853
99. Partido de Veinticinco de Mayo				
15 814	3 717	202	3 744	23 477
2 256	343	50	10 711	13 360
18 070	4 060	252	14 455	36 837
100. Partido de Villarino				
9 643	2 526	137	1 775	14 081
2 010	150	17	8 483	10 660
11 653	2 676	154	10 258	24 741
101. Partido de Villegas (General)				
22 879	2 488	114	10 108	35 589
3 410	1 265	209	4 434	9 318
26 289	3 753	323	14 542	44 907
102. Partido de Zárate				
8 753	755	4	127	9 639
811	332	300	1 330	2 773
9 564	1 087	304	1 457	12 412
Toda la Provincia				
805 482	262 415	9 185	456 553	1 533 635
184 535	33 477	8 098	487 213	713 323
990 017	295 892	17 283	943 766	2 246 958
IV. Provincia de Santa Fé				
1. Departamento de la Capital				
14 647	1 552	12	3 112	19 323
3 295	385	10	2 715	6 405
17 942	1 937	22	5 827	25 728
2. Departamento de Belgrano				
18 070	1 207	673	2 317	22 267
1 761	106	56	3 125	5 048
19 831	1 313	729	5 442	27 315
3. Departamento de Caseros				
30 447	975	202	2 886	34 510
1 807	225	92	3 198	5 322
32 254	1 200	294	6 084	39 832

Ganado Equino por aplicación (*Continuación*)

de tiro y trabajo	de silla	de carrera	sin especificar	totales
Caballos	Caballos	Caballos	Caballos	Caballos
Yeguas	Yeguas	Yeguas	Yeguas	Yeguas

IV. Provincia de Santa Fé

4. Departamento de Castellanos

45 194	1 903	40	22 349	69 486
6 488	535	16	10 476	17 515
51 682	2 438	56	32 825	87 001

5. Departamento de Constitución

22 782	1 373	147	3 536	27 838
1 014	197	578	3 766	5 555
23 796	1 570	725	7 302	33 393

6. Departamento de Garay

2 717	1 916	11	1 534	6 178
779	480	5	3 782	5 046
3 496	2 396	16	5 316	11 224

7. Departamento de Iriondo

18 272	1 228	98	100	19 698
1 915	665	71	4 906	7 557
20 187	1 893	169	5 006	27 255

8. Departamento de Las Colonias

46 064	2 568	251	5 917	54 800
8 710	469	297	8 889	18 365
54 774	3 037	548	14 806	73 165

9. Departamento de López (General)

67 072	5 606	87	5 288	78 053
9 706	1 017	145	8 166	19 034
76 778	6 623	232	13 454	97 087

10. Departamento de Nueve de Julio

2 079	2 653	45	1 690	6 467
1 582	968	296	7 604	10 450
3 661	3 621	341	9 294	16 917

11. Departamento de Obligado (General)

3 085	3 163	145	5 686	12 079
1 720	1 064	83	7 158	10 025
4 805	4 227	228	12 844	22 104

12. Departamento de Rosario

29 452	3 302	84	1 304	34 142
1 938	783	19	1 611	4 351
31 390	4 085	103	2 915	38 493

IV. Provincia de Santa Fé

13. Departamento de San Cristóbal

17 427	10 137	33	7 141	34 738
9 495	2 416	6	21 554	33 471
26 922	12 553	39	28 695	68 209

14. Departamento de San Jerónimo

34 214	1 720	91	3 307	39 332
4 228	392	96	5 576	10 292
38 442	2 112	187	8 883	49 624

15. Departamento de San Javier

3 157	4 495	85	3 382	11 119
1 218	1 131	1 321	10 014	13 684
4 375	5 626	1 406	13 396	24 803

16. Departamento de San Justo

6 316	5 896	128	2 952	15 292
1 607	883	116	9 782	12 388
7 923	6 779	244	12 734	27 630

17. Departamento de San Lorenzo

16 471	420	21	7 724	24 636
606	33	21	4 522	5 182
17 077	453	42	12 246	29 818

18. Departamento de San Martín

44 697	2 366	78	6 921	54 062
5 198	1 730	135	8 201	15 264
49 895	4 096	213	15 122	69 326

19. Departamento de Vera

2 493	2 564	236	6 187	11 480
1 170	751	529	9 382	11 832
3 663	3 315	765	15 569	23 312

Toda la Provincia

424 656	55 044	2 467	93 333	575 500
64 237	14 230	3 892	134 427	216 786
488 893	69 274	6 359	227 760	792 286

V. Provincia de Entre Ríos

1. Departamento de la Capital

20 402	7 135	91	3 371	30 999
3 241	1 501	35	13 012	17 789
23 643	8 636	126	16 383	48 788

Ganado Equino por aplicación (*Continuación*)

de tiro y trabajo — Caballos — Yeguas	de silla — Caballos — Yeguas	de carrera — Caballos — Yeguas	sin especificar — Caballos — Yeguas	totales — Caballos — Yeguas
5 850	3 608	8	6 819	16 285
2 346	381	10	4 322	7 059
8 196	3 989	18	11 141	23 344
17 628	5 399	65	3 520	26 612
4 845	660	12	10 987	16 504
22 473	6 059	77	14 507	43 116
7 879	8 418	567	5 175	22 039
6 022	2 040	215	12 183	20 460
13 901	10 458	782	17 358	42 499
13 847	1 621	922	5 463	21 853
2 946	160	54	3 819	6 979
16 793	1 781	976	9 282	28 832
4 593	5 268	24	2 304	12 189
1 959	1 065	32	6 487	9 543
6 552	6 333	56	8 791	21 732
12 475	5 625	136	8 961	27 197
2 167	113	88	9 134	11 502
14 642	5 738	224	18 095	38 699
21 052	8 453	423	9 444	39 372
6 007	966	551	21 697	29 221
27 059	9 419	974	31 141	68 593
3 830	12 720	15	6 935	23 500
2 259	2 281	270	16 696	21 506
6 089	15 001	285	23 631	45 006
23 116	5 104	87	6 594	34 901
6 562	1 396	302	11 661	19 921
29 678	6 500	389	18 255	54 822

V. Provincia de Entre Ríos

2. Departamento de Colón

5 850	3 608	8	6 819	16 285
2 346	381	10	4 322	7 059
8 196	3 989	18	11 141	23 344

3. Departamento de Concepción del Uruguay

17 628	5 399	65	3 520	26 612
4 845	660	12	10 987	16 504
22 473	6 059	77	14 507	43 116

4. Departamento de Concordia

7 879	8 418	567	5 175	22 039
6 022	2 040	215	12 183	20 460
13 901	10 458	782	17 358	42 499

5. Departamento de Diamante

13 847	1 621	922	5 463	21 853
2 946	160	54	3 819	6 979
16 793	1 781	976	9 282	28 832

6. Departamento de Federación

4 593	5 268	24	2 304	12 189
1 959	1 065	32	6 487	9 543
6 552	6 333	56	8 791	21 732

7. Departamento de Gualeguay

12 475	5 625	136	8 961	27 197
2 167	113	88	9 134	11 502
14 642	5 738	224	18 095	38 699

8. Departamento de Gualeguaychú

21 052	8 453	423	9 444	39 372
6 007	966	551	21 697	29 221
27 059	9 419	974	31 141	68 593

9. Departamento de La Paz

3 830	12 720	15	6 935	23 500
2 259	2 281	270	16 696	21 506
6 089	15 001	285	23 631	45 006

10. Departamento de Nogoyá

23 116	5 104	87	6 594	34 901
6 562	1 396	302	11 661	19 921
29 678	6 500	389	18 255	54 822

V. Provincia de Entre Ríos

11. Departamento de San José de Feliciano

2 702	4 169	8	3 314	10 193
1 506	1 526	—	6 740	9 772
4 208	5 695	8	10 054	19 965

12. Departamento de Tala

9 027	4 440	20	4 536	18 023
4 490	817	16	5 030	10 353
13 517	5 257	36	9 566	28 376

13. Departamento de Victoria

18 038	5 742	159	2 218	26 157
6 324	436	353	7 143	14 256
24 362	6 178	512	9 361	40 413

14. Departamento de Villaguay

12 305	10 620	65	7 379	30 369
10 657	1 693	33	15 007	27 390
22 962	12 313	98	22 386	57 759

Toda la Provincia

172 744	88 322	2 590	76 033	339 689
61 331	15 035	1 971	143 918	222 255
234 075	103 357	4 561	219 951	561 944

VI. Provincia de Corrientes

1. Departamento de la Capital

987	1 036	9	487	2 519
364	382	1	912	1 659
1 351	1 418	10	1 399	4 178

2. Departamento de Bella Vista

936	648	89	1 838	3 511
243	414	131	3 852	4 640
1 179	1 062	220	5 690	8 151

3. Departamento de Caa-Catí

849	557	41	5 137	6 584
17	106	—	6 641	6 764
866	663	41	11 778	13 348

4. Departamento de Concepción

1 901	3 370	30	3 642	8 943
2 030	1 224	56	12 252	15 562
3 931	4 594	86	15 894	24 505

Ganado Equino por aplicación (*Continuación*)

de tiro y trabajo — Caballos — Yeguas	de silla — Caballos — Yeguas	de carrera — Caballos — Yeguas	sin especificar — Caballos — Yeguas	totales — Caballos — Yeguas
VI. Provincia de Corrientes				
5. Departamento de Curuzú-Cuatiá				
6 265	7 480	208	7 885	21 838
2 654	2 723	494	21 760	27 631
8 919	10 203	702	29 645	49 469
6. Departamento de Empedrado				
1 025	1 948	103	3 988	7 064
342	531	143	7 886	8 902
1 367	2 479	246	11 874	15 966
7. Departamento de Esquina				
5 979	7 603	9	3 757	17 348
1 805	2 129	—	18 696	22 630
7 784	9 732	9	22 453	39 978
8. Departamento de Goya				
2 942	3 181	49	6 093	13 265
1 801	648	70	15 276	17 795
4 743	3 829	119	21 369	31 060
9. Departamento de Itatí				
370	1 208	11	1 051	2 630
214	178	47	3 358	3 797
574	1 386	58	4 409	6 427
10. Departamento de Ituzaingó				
2 563	2 088	315	3 639	8 605
213	243	590	14 928	15 974
2 776	2 331	905	18 567	24 579
11. Departamento de Lavalle				
1 362	769	20	4 790	6 941
277	156	18	7 015	7 466
1 639	925	38	11 805	14 407
12. Departamento de Mercedes				
1 193	4 713	14	36 406	42 326
932	845	46	8 528	10 351
2 125	5 558	60	44 934	52 677
13. Departamento de Mburucuyá				
1 717	815	10	1 361	3 903
287	279	14	3 733	4 313
2 004	1 094	24	5 094	8 216

de tiro y trabajo — Caballos — Yeguas	de silla — Caballos — Yeguas	de carrera — Caballos — Yeguas	sin especificar — Caballos — Yeguas	totales — Caballos — Yeguas
VI. Provincia de Corrientes				
14. Departamento de Monte Caseros				
2 671	2 077	1	988	5 737
788	488	14	4 102	5 392
3 459	2 565	15	5 090	11 129
15. Departamento de Paso de los Libres				
2 119	3 635	33	8 180	13 967
1 271	1 595	108	11 781	14 755
3 390	5 230	141	19 961	28 722
16. Departamento de Saladas				
1 795	1 164	—	1 359	4 318
277	654	1	5 717	6 649
2 072	1 818	1	7 076	10 967
17. Departamento de San Antonio de Itatí				
564	441	2	513	1 520
785	245	—	1 399	2 429
1 349	686	2	1 912	3 949
18. Departamento de San Cosme				
1 486	1 129	12	2 536	5 163
196	232	23	4 060	4 511
1 682	1 361	35	6 596	9 674
19. Departamento de San Luis del Palmar				
699	2 968	4	4 387	8 058
216	1 006	10	6 743	7 975
915	3 974	14	11 130	16 033
20. Departamento de San Martín				
3 286	3 349	69	7 740	14 444
546	1 075	441	20 303	22 365
3 832	4 424	510	28 043	36 809
21. Departamento de San Miguel				
1 027	1 013	17	2 858	4 915
595	246	12	7 298	8 151
1 622	1 259	29	10 156	13 066
22. Departamento de San Roque				
3 136	2 413	88	3 793	9 430
550	661	325	13 909	15 445
3 686	3 074	413	17 702	24 875

Ganado Equino por aplicación (*Continuación*)

de tiro y trabajo — Caballos — Yeguas	de silla — Caballos — Yeguas	de carrera — Caballos — Yeguas	sin especificar — Caballos — Yeguas	totales — Caballos — Yeguas
VI. Provincia de Corrientes				
23. Departamento de Santo Tomé				
2 351	3 104	—	4 168	9 623
2 751	565	—	19 189	22 505
5 102	3 669	—	23 357	32 128
24. Departamento de Sauce				
902	4 100	20	3 241	8 263
1 220	980	17	5 684	7 901
2 122	5 080	37	8 925	16 164
Toda la Provincia				
49 115	60 809	1 154	119 837	230 915
20 374	17 605	2 561	225 022	265 562
69 489	78 414	3 715	344 859	496 477
VII. Provincia de Córdoba				
1. Departamento de la Capital				
4 320	581	18	1 533	6 452
783	190	147	825	1 945
5 103	771	165	2 358	8 397
2. Departamento de Calamuchita				
1 811	1 766	54	8 420	12 051
486	804	100	10 062	11 452
2 297	2 570	154	18 482	23 503
3. Departamento de Colón				
2 457	1 714	5	2 398	6 574
828	820	—	3 678	5 326
3 285	2 531	5	6 076	11 900
4. Departamento de Cruz del Eje				
1 692	2 484	36	3 542	7 754
757	1 382	31	5 601	7 771
2 449	3 865	67	9 143	15 525
5. Departamento de General Roca				
30 011	2 927	34	17 561	50 533
5 295	2 252	80	11 145	18 772
35 306	5 179	114	28 706	69 305
6. Departamento de Ischilín				
517	1 563	11	2 878	4 969
157	1 029	22	4 024	5 232
674	2 592	33	6 902	10 201
VII. Provincia de Córdoba				
7. Departamento de Juarez Celman				
46 776	3 414	8	7 668	57 866
7 211	1 878	—	13 640	22 729
53 987	5 292	8	21 308	80 595
8. Departamento de Marcos Juarez				
44 019	3 367	291	7 075	54 752
6 793	767	271	7 979	15 810
50 812	4 134	562	15 054	70 562
9. Departamento de Minas				
772	1 230	2	1 474	3 478
396	431	—	2 387	3 214
1 168	1 661	2	3 861	6 692
10. Departamento de Pocho				
325	2 023	13	1 917	4 278
92	601	32	4 752	5 477
417	2 624	45	6 669	9 755
11. Departamento de Punilla				
1 149	2 017	54	2 121	5 441
251	363	16	4 679	5 309
1 400	2 380	70	6 800	10 750
12. Departamento de Río Cuarto				
36 959	8 859	441	13 100	59 359
8 144	1 752	473	31 456	41 825
45 103	10 611	914	44 556	101 184
13. Departamento de Río Primero				
3 271	3 158	96	4 575	11 100
1 970	1 723	166	7 440	11 299
5 241	4 881	262	12 015	22 399
14. Departamento de Río Segundo				
7 024	3 202	127	23 026	33 379
4 376	1 162	57	1 983	7 578
11 400	4 364	184	25 009	40 957
15. Departamento de Río Seco				
618	2 346	11	1 477	4 452
700	2 427	9	2 721	5 857
1 318	4 773	20	4 198	10 309

Ganado Equino por aplicación (*Continuación*)

de tiro y trabajo — Caballos — Yeguas	de silla — Caballos — Yeguas	de carrera — Caballos — Yeguas	sin especificar — Caballos — Yeguas	totales — Caballos — Yeguas
1 675	2 415	38	3 651	7 779
1 250	1 656	32	4 702	7 640
2 925	4 071	70	8 353	15 419

VII. Provincia de Córdoba

16. Departamento de San Alberto

1 675	2 415	38	3 651	7 779
1 250	1 656	32	4 702	7 640
2 925	4 071	70	8 353	15 419

17. Departamento de San Javier

939	964	13	1 167	3 083
241	915	30	2 369	3 555
1 180	1 879	43	3 536	6 638

18. Departamento de San Justo

45 298	4 222	571	10 090	60 181
7 757	2 335	724	18 789	29 605
53 055	6 557	1 295	28 879	89 786

19. Departamento de Santa María (Anejos Sud)

2 720	3 697	48	4 096	10 561
1 488	1 436	7	7 523	10 454
4 208	5 133	55	11 619	21 015

20. Departamento de Sobremonte

728	1 213	15	1 654	3 610
682	1 043	20	3 181	4 926
1 410	2 256	35	4 835	8 536

21. Departamento de Tercero Abajo

30 699	1 842	26	7 450	40 017
5 747	365	39	4 847	10 998
36 446	2 207	65	12 297	51 015

22. Departamento de Tercero Arriba

14 154	3 712	266	6 825	24 957
4 679	1 299	387	10 731	17 096
18 833	5 011	653	17 556	42 053

23. Departamento de Totoral

1 673	1 084	4	3 158	5 919
996	1 209	8	3 753	5 966
2 669	2 293	12	6 911	11 885

24. Departamento de Tulumba

2 065	2 574	19	1 964	6 622
1 468	1 955	29	5 073	8 525
3 533	4 529	48	7 037	15 147

VII. Provincia de Córdoba

25. Departamento de Unión

67 715	5 802	70	13 151	86 738
11 344	4 912	655	16 417	33 328
79 059	10 714	725	29 568	120 065

Toda la Provincia

349 387	68 176	2 271	152 071	571 905
73 891	34 706	3 335	189 757	301 689
423 278	102 882	5 606	341 828	873 594

VIII. Provincia de San Luis

1. Departamento de la Capital

1 561	8 270	7	6 472	16 310
525	2 143	—	14 850	17 518
2 086	10 413	7	21 322	33 828

2. Departamento de Ayacucho

531	2 408	3	4 752	7 694
1 752	760	—	8 283	10 795
2 283	3 168	3	13 035	18 489

3. Departamento de Belgrano

2 313	2 299	16	2 558	7 186
822	1 179	23	6 180	8 204
3 135	3 478	39	8 738	15 390

4. Departamento de Chacabuco

2 421	3 062	34	2 845	8 362
1 458	1 062	100	6 741	9 361
3 879	4 124	134	9 586	17 723

5. Departamento de Junín

585	1 587	2	1 833	4 007
384	953	1	3 007	4 345
969	2 540	3	4 840	8 352

6. Departamento de Pedernera

5 289	8 744	342	6 426	20 801
1 560	1 283	438	17 952	21 233
6 849	10 027	780	24 378	42 034

7. Departamento de Pringles

1 001	4 416	11	3 763	9 191
1 552	2 714	—	7 136	11 402
2 553	7 130	11	10 899	20 593

Ganado Equino por aplicación (*Continuación*)

de tiro y trabajo — Caballos — Yeguas	de silla — Caballos — Yeguas	de carrera — Caballos — Yeguas	sin especificar — Caballos — Yeguas	totales — Caballos — Yeguas
1 494	2 973	1	3 680	8 148
678	1 124	—	6 220	8 022
2 172	4 097	1	9 900	16 170

Toda la Provincia

15 195	33 759	416	32 329	81 699
8 731	11 218	562	70 369	90 880
23 926	44 977	978	102 693	172 579

IX. Provincia de Santiago del Estero

1. Departamento de la Capital

697	180	30	607	1 514
184	159	20	652	1 015
881	339	50	1 259	2 529

2. Departamento de Atamisqui

1 002	1 712	—	1 702	4 416
606	1 134	—	2 000	3 740
1 608	2 846	—	3 702	8 156

3. Departamento de la Banda

1 056	279	5	1 613	2 953
250	148	1	3 460	3 859
1 306	427	6	5 103	6 842

4. Departamento de Belgrano (General)

1 346	2 014	12	4 441	7 813
653	1 808	—	11 328	13 789
1 999	3 822	12	15 769	21 602

5. Departamento de Copo 1o

1 222	111	1 537	499	3 369
851	47	2 548	941	4 387
2 073	158	4 085	1 440	7 756

6. Departamento de Copo 2o

758	223	877	874	2 732
722	240	1 236	10	2 208
1 480	463	2 113	884	4 940

7. Departamento de Choya

299	604	23	3 054	3 980
46	136	—	4 516	4 698
345	740	23	7 570	8 678

IX. Provincia de Santiago del Estero

8. Departamento de Figueroa

392	680	16	3 589	4 677
192	120	10	4 739	5 061
584	800	26	8 328	9 738

9. Departamento de Guasayán

548	49	—	1 720	2 317
156	5	—	1 906	2 067
704	54	—	3 625	4 384

10. Departamento de Jimenez 1o

1 022	502	6	1 898	3 428
585	450	2	2 210	3 247
1 607	952	8	4 103	6 675

11. Departamento de Jimenez 2o

437	449	2	848	1 736
360	88	6	1 104	1 558
799	537	8	1 952	3 296

12. Departamento de Loreto

600	705	6	2 218	3 529
63	145	7	5 210	5 425
663	850	13	7 428	8 954

13. Departamento de Matará

1 051	721	12	1 250	3 034
291	523	29	1 125	1 968
1 342	1 244	41	2 375	5 002

14. Departamento de Moreno (Mariano)

353	179	—	670	1 202
129	129	—	1 148	1 406
482	308	—	1 818	2 608

15. Departamento de Ojo de Agua

1 142	2 464	64	1 261	4 931
960	1 404	88	3 260	5 712
2 102	3 868	152	4 521	10 643

16. Departamento de Quebrachos

3 071	793	501	2 360	6 725
1 906	473	1 703	5 650	9 732
4 977	1 266	2 204	8 010	16 457

Ganado Equino por aplicación (*Continuación*)

de tiro y trabajo — Caballos — Yeguas	de silla — Caballos — Yeguas	de carrera — Caballos — Yeguas	sin especificar — Caballos — Yeguas	totales — Caballos — Yeguas
775 / 269	749 / 337	72 / 75	1 110 / 1 564	2 706 / 2 245
1 044	1 086	147	2 674	4 951
18. Departamento de Robles				
792 / 116	658 / 372	10 / 21	1 288 / 2 425	2 748 / 2 934
908	1 030	31	3 715	5 682
19. Departamento de Salavina				
2 485 / 816	186 / 86	70 / 178	1 194 / 16 067	3 935 / 17 147
3 301	272	248	17 261	21 082
20. Departamento de Silípica 1a				
198 / 65	499 / 250	— / —	131 / 232	828 / 547
263	749	—	363	1 375
21. Departamento de Silípica 2a				
62 / 13	943 / 110	19 / 44	561 / 1 327	1 585 / 1 494
75	1 053	63	1 888	3 079
22. Departamento de Veintiocho de Marzo				
571 / 73	479 / 175	158 / 925	3 147 / 4 801	4 355 / 5 974
644	654	1 083	7 948	10 329
Toda la Provincia				
19 879 / 9 306	15 179 / 8 339	3 420 / 6 893	36 065 / 75 675	74 543 / 100 213
29 185	23 518	10 313	111 740	174 756

X. Provincia de Tucumán

1. Departamento de la Capital

2 561 / 421	398 / 152	9 / 2	2 569 / 418	5 537 / 993
2 982	550	11	2 987	6 530

2. Departamento de Burruyaco

919 / 382	1 714 / 1 066	8 / —	6 936 / 2 968	9 577 / 4 416
1 301	2 780	8	9 904	13 993

X. Provincia de Tucumán

3. Departamento da Cruz Alta

2 566 / 200	583 / 181	4 / —	2 605 / 2 303	5 758 / 2 684
2 766	764	4	4 908	8 442

4. Departamento de Chicligasta

2 358 / 421	2 920 / 1 205	42 / —	2 866 / 3 962	8 186 / 5 588
2 779	4 125	42	6 828	13 774

5. Departamento de Famaillá

2 729 / 116	912 / 279	23 / 9	3 815 / 2 869	7 479 / 3 273
2 845	1 191	32	6 684	10 752

6. Departamento de Graneros

945 / 269	579 / 286	2 / —	2 778 / 3 389	4 304 / 3 944
1 214	865	2	6 167	8 248

7. Departamento de Leales

2 750 / 451	984 / 3 923	76 / 68	2 229 / 1 202	6 039 / 5 644
3 201	4 907	144	3 431	11 683

8. Departamento de Monteros

1 487 / 186	1 621 / 872	34 / 20	3 056 / 3 491	6 198 / 4 569
1 673	2 493	54	6 547	10 767

9. Departamento de Río Chico

1 843 / 166	1 507 / 1 265	7 / 5	888 / 2 630	4 245 / 4 066
2 009	2 772	12	3 518	8 311

10. Departamento de Taff

2 197 / 523	599 / 275	8 / 3	892 / 3 633	3 696 / 4 434
2 720	874	11	4 525	8 130

11. Departamento de Trancas

1 386 / 833	876 / 702	1 / —	3 193 / 3 272	5 456 / 4 807
2 219	1 578	1	6 465	10 263

Ganado Equino por aplicación (*Continuación*)

de tiro y trabajo — Caballos — Yeguas	de silla — Caballos — Yeguas	de carrera — Caballos — Yeguas	sin especificar — Caballos — Yeguas	totales — Caballos — Yeguas
X. Departamento de Tucumán				
Toda la Provincia				
21 741	12 693	214	31 827	66 475
3 968	10 206	107	30 137	44 418
25 709	22 899	321	61 964	110 893
XI. Provincia de Mendoza				
1. Departamento de la Capital				
1 982	213	—	14	2 209
211	15	—	17	243
2 193	228	—	31	2 452
2. Departamento de Belgrano				
459	12	47	—	518
11	9	51	—	71
470	21	98	—	589
3. Departamento de Guaymallén				
1 404	83	—	35	1 522
12	14	—	128	154
1 416	97	—	163	1 676
4. Departamento de Junín				
1 593	278	1	344	2 216
563	136	—	335	1 034
2 156	414	1	679	3 250
5. Departamento de La Paz				
428	3 068	2 071	—	5 567
20	435	8 253	—	8 708
448	3 503	10 324	—	14 275
6. Departamento de Las Heras				
548	272	13	341	1 174
36	14	27	1 102	1 179
584	286	40	1 443	2 353
7. Departamento de Lavalle				
1 043	889	14	2 860	4 806
64	188	17	5 483	5 752
1 107	1 077	31	8 343	10 558
8. Departamento de Luján				
1 129	361	—	299	1 789
79	62	8	1 921	2 070
1 208	423	8	2 220	3 859
9. Departamento de Maipú				
1 231	98	1	397	1 727
160	22	1	401	584
1 391	120	2	798	2 311
10. Departamento de Rivadavia				
2 149	345	3	276	2 773
179	195	4	909	1 287
2 328	540	7	1 185	4 060
11. Departamento de San Cárlos				
1 223	1 196	2	1 726	4 147
181	459	—	4 020	4 660
1 404	1 655	2	5 746	8 807
12. Departamento de San Martín				
1 999	364	328	787	3 478
152	131	541	846	1 670
2 151	495	869	1 633	5 148
13. Departamento de San Rafael				
4 585	6 803	3	6 640	18 031
1 573	2 658	11	15 090	19 332
6 158	9 461	14	21 730	37 363
14. Departamento de Santa Rosa				
570	723	20	634	1 947
52	116	30	2 588	2 786
622	839	50	3 222	4 733
15. Departamento de Tunuyán				
1 565	700	—	874	3 139
162	173	1	3 106	3 442
1 727	873	1	3 980	6 581
16. Departamento de Tupungato				
474	481	55	497	1 507
75	138	—	2 483	2 696
549	619	55	2 980	4 203
Toda la Provincia				
22 382	15 886	2 558	15 724	56 550
3 530	4 765	8 944	38 429	55 668
25 912	20 651	11 502	54 153	112 218

Ganado Equino por aplicación (*Continuación*)

de tiro y trabajo — Caballos — Yeguas	de silla — Caballos — Yeguas	de carrera — Caballos — Yeguas	sin especificar — Caballos — Yeguas	totales — Caballos — Yeguas

X. Provincia de San Juan

1. Departamento de la Capital

246	45	—	25	316
4	12	—	47	63
250	57	—	72	379

2. Departamento de Albardón

1 382	87	—	60	1 529
23	81	—	106	210
1 405	168	—	166	1 739

3. Departamento de Angaco Norte

380	179	4	106	669
129	254	2	40	425
509	433	6	146	1 094

4. Departamento de Angaco Sud

330	178	—	184	692
39	135	—	287	461
369	313	—	471	1 153

5. Departamento de Calingasta

290	207	4	545	1 046
212	118	—	578	908
502	325	4	1 123	1 954

6. Departamento de Caucete

635	207	16	352	1 210
139	198	26	321	684
774	405	42	673	1 894

7. Departamento de Concepción

648	57	—	63	768
8	7	—	109	124
656	64	—	172	892

8. Departamento de Desamparados

648	69	—	84	801
279	49	—	209	537
927	118	—	293	1 338

9. Departamento de Huanacache

356	450	—	2 155	2 961
69	142	—	2 807	3 018
425	592	—	4 962	5 979

X. Provincia de San Juan

10. Departamento de Iglesia

299	278	6	649	1 232
269	410	15	1 190	1 884
568	688	21	1 839	3 116

11. Departamento de Jachal

1 730	585	6	896	3 217
929	689	3	1 480	3 101
2 659	1 274	9	2 376	6 318

12. Departamento de Pocito

742	191	1	345	1 279
111	104	2	580	797
853	295	3	925	2 076

13. Departamento de Santa Lucía

633	121	2	148	904
15	179	1	304	439
648	240	3	452	1 343

14. Departamento de Trinidad

375	61	2	69	507
48	50	—	149	247
423	111	2	218	754

15. Departamento de Valle Fértil

246	319	3	986	1 554
145	338	6	1 638	2 127
391	657	0	2 624	3 681

16. Departamento de Veinticinco de Mayo

580	—	12	777	1 369
4	—	—	655	659
584	—	12	1 432	2 028

Toda la Provincia

9 520	3 034	56	7 444	20 054
2 423	2 706	55	10 500	15 684
11 943	5 740	111	17 944	35 738

XIII. Provincia de La Rioja

1. Departamento de la Capital

242	767	10	774	1 793
63	296	32	1 639	2 030
305	1 063	42	2 413	3 823

Ganado Equino por aplicación (*Continuación*)

de tiro y trabajo — Caballos — Yeguas	de silla — Caballos — Yeguas	de carrera — Caballos — Yeguas	sin especificar — Caballos — Yeguas	totales — Caballos — Yeguas
119	48	—	101	268
29	21	—	86	136
148	69	—	187	404
625	676	3	714	2 018
404	729	3	1 205	2 341
1 029	1 405	6	1 919	4 359
286	309	—	209	804
15	258	4	220	497
301	567	4	429	1 301
687	511	16	631	1 845
363	367	3	1 184	1 917
1 050	878	19	1 815	3 762
404	165	7	253	829
58	72	8	474	612
462	237	15	727	1 441
347	248	1	667	1 263
54	195	—	978	1 227
401	443	1	1 645	2 490
171	377	28	456	1 032
98	214	19	1 072	1 403
269	591	47	1 528	2 435
160	201	—	192	553
27	67	—	254	348
187	268	—	446	901
374	406	—	583	1 363
24	587	—	563	1 174
398	993	—	1 146	2 537

XIII. Provincia de La Rioja

2. Departamento de Arauco

3. Departamento de Belgrano

4. Departamento de Castro Barros

5. Departamento de Chamical

6. Departamento de Chilecito

7. Departamento de Famatina

8. Departamento de Independencia

9. Departamento de La Madrid

10. Departamento de Lavalle

de tiro y trabajo — Caballos — Yeguas	de silla — Caballos — Yeguas	de carrera — Caballos — Yeguas	sin especificar — Caballos — Yeguas	totales — Caballos — Yeguas
986	452	—	374	1 812
1 362	582	—	674	2 618
2 348	1 034	—	1 048	4 430
1 333	406	4	577	2 320
994	588	—	992	2 574
2 327	994	4	1 569	4 894
1 362	736	3	999	3 100
619	409	19	2 158	3 205
1 981	1 145	22	3 157	6 305
142	32	—	15	189
22	4	—	153	179
164	36	—	168	368
624	101	—	146	871
4	41	—	219	264
628	142	—	365	1 135
1 520	580	69	726	2 895
1 451	717	379	1 281	3 828
2 971	1 297	448	2 007	6 723
242	213	7	33	495
194	194	10	356	754
436	407	17	389	1 249
298	623	—	444	1 365
59	402	—	668	1 129
357	1 025	—	1 112	2 494
9 922	6 851	148	7 894	24 815
5 840	5 743	477	14 176	26 236
15 762	12 594	625	22 070	51 051

XIII. Provincia de La Rioja

11. Departamento de Ocampo (General)

12. Departamento de Rivadavia

13. Departamento de Roca (General)

14. Departamento de Sanagasta

15. Departamento de San Blas de los Sauces

16. Departamento de San Martín

17. Departamento de Sarmiento

18. Departamento de Velez Sarsfield

Toda la Provincia

Ganado Equino por aplicación (*Continuación*)

de tiro y trabajo — Caballos — Yeguas	de silla — Caballos — Yeguas	de carrera — Caballos — Yeguas	sin especificar — Caballos — Yeguas	totales — Caballos — Yeguas
XIV. Provincia de Catamarca				
1. Departamento de la Capital				
228	86	—	76	390
20	15	—	66	101
248	101	—	142	491
2. Departamento de Ambato				
459	167	—	1 722	2 348
115	72	—	2 865	3 052
574	239	—	4 587	5 400
3. Departamento de Ancasti				
889	290	11	2 082	3 272
622	267	2	1 517	2 408
1 511	557	13	3 599	5 680
4. Departamento de Andalgalá				
519	285	2	1 769	2 575
5	63	1	1 612	1 681
524	348	3	3 381	4 256
5. Departamento de Belén				
470	253	—	588	1 311
316	225	—	1 095	1 636
786	478	—	1 683	2 947
6. Departamento de Capayán				
175	263	—	750	1 188
22	116	—	1 420	1 558
197	379	—	2 170	2 746
7. Departamento de El Alto				
1 012	214	—	2 204	3 430
801	205	1	2 413	3 420
1 813	419	1	4 617	6 850
8. Departamento de La Paz				
597	395	14	2 395	3 401
339	259	48	2 863	3 509
936	654	62	5 258	6 910
9. Departamento de Paclín				
693	152	1	908	1 754
157	78	—	1 671	1 906
850	230	1	2 579	3 660
XIV. Provincia de Catamarca				
10. Departamento de Piedra Blanca				
244	118	3	194	559
42	49	2	118	211
286	167	5	312	770
11. Departamento de Pomán				
286	22	1	205	514
33	19	—	244	296
319	41	1	449	810
12. Departamento de Santa María				
816	60	—	213	1 089
170	130	9	442	751
986	190	9	655	1 840
13. Departamento de Santa Rosa				
496	287	3	794	1 580
403	221	1	889	1 514
899	508	4	1 683	3 094
14. Departamento de Tinogasta				
338	334	2	424	1 098
183	353	7	1 061	1 604
521	687	9	1 485	2 702
15. Departamento de Valle Viejo				
323	86	5	278	692
72	34	—	175	281
395	120	5	453	973
Toda la Provincia				
7 545	3 012	42	14 602	25 201
3 300	2 106	71	18 451	23 928
10 845	5 118	113	33 053	49 129
XV. Provincia de Salta				
1. Departamento de la Capital				
868	321	3	708	1 900
299	188	—	1 287	1 774
1 167	509	3	1 995	3 674
2. Departamento de Anta				
1 710	125	7	984	2 826
1 349	96	4	1 662	3 111
3 059	221	11	2 646	5 937

Ganado Equino por aplicación (*Continuación*)

de tiro y trabajo — Caballos — Yeguas	de silla — Caballos — Yeguas	de carrera — Caballos — Yeguas	sin especificar — Caballos — Yeguas	totales — Caballos — Yeguas
XV. Provincia de Salta				
3. Departamento de Cachí				
642	224	1	347	1 214
412	173	—	334	919
1 054	397	1	681	2 133
4. Departamento de Cafayate				
463	69	—	373	905
52	62	—	373	487
515	131	—	746	1 392
5. Departamento de Caldera				
464	288	3	1 181	1 936
146	125	—	1 345	1 616
610	413	3	2 526	3 552
6. Departamento de Campo Santo				
573	267	36	570	1 446
190	67	27	475	759
763	334	63	1 045	2 205
7. Departamento de Candelaria				
423	48	4	1 080	1 555
137	37	—	1 337	1 511
560	85	4	2 417	3 066
8. Departamento de Cerrillos				
608	384	46	776	1 814
38	235	65	1 037	1 375
646	619	111	1 813	3 189
9. Departamento de Chicoana				
838	229	6	845	1 918
208	148	11	913	1 280
1 046	377	17	1 758	3 198
10. Departamento de Guachipas				
945	370	5	2 168	3 488
389	191	25	2 166	2 771
1 334	561	30	4 334	6 259
11. Departamento de Iruya				
179	115	1	320	615
64	239	2	261	566
243	354	3	581	1 181
XV. Provincia de Salta				
12. Departamento de La Poma				
100	73	—	204	377
102	117	—	161	380
202	190	—	365	757
13. Departamento de La Viña				
591	61	—	854	1 506
165	73	—	980	1 218
756	134	—	1 834	2 724
14. Departamento de Metán				
1 108	383	23	1 903	3 417
428	293	27	2 530	3 278
1 536	676	50	4 433	6 695
15. Departamento de Molinos				
460	17	—	433	910
30	18	—	566	614
490	35	—	999	1 524
16. Departamento de Orán				
1 149	441	7	2 342	3 939
740	310	2	2 606	3 658
1 889	751	9	4 948	7 597
17. Departamento de Rivadavia				
786	101	2	2 001	2 890
452	52	—	3 586	4 090
1 238	153	2	5 587	6 980
18. Departamento de Rosario de la Frontera				
1 526	555	134	2 720	4 935
668	550	115	3 256	4 589
2 194	1 105	249	5 976	9 524
19. Departamento de Rosario de Lerma				
1 078	860	1	1 967	3 906
163	573	—	2 042	2 778
1 241	1 433	1	4 009	6 684
20. Departamento de San Cárlos				
337	97	—	776	1 210
151	112	—	406	669
488	209	—	1 182	1 879

Ganado Equino por aplicación (*Continuación*)

de tiro y trabajo — Caballos — Yeguas	de silla — Caballos — Yeguas	de carrera — Caballos — Yeguas	sin especificar — Caballos — Yeguas	totales — Caballos — Yeguas
2	67	2	632	703
1	72	—	458	531
3	139	2	1 090	1 234

Toda la Provincia

14 850	5 095	281	23 184	43 410
6 184	3 731	278	27 781	37 974
21 034	8 826	559	50 965	81 384

XVI. Provincia de Jujuy

1. Departamento de la Capital

1 672	911	51	3 333	5 967
297	448	65	4 455	5 265
1 969	1 359	116	7 788	11 232

2. Departamento de Cochinoca

12	143	—	674	829
5	239	4	27	275
17	382	4	701	1 104

3. Departamento de Humahuaca

163	67	—	183	413
125	175	—	122	422
288	242	—	305	835

4. Departamento de Ledesma

417	258	1	550	1 226
100	216	—	407	723
517	474	1	957	1 949

5. Departamento de Perico del Cármen

17	33	—	32	82
1	9	—	40	50
18	42	—	72	132

6. Departamento de Perico de San Antonio

487	138	2	956	1 583
100	20	5	1 645	1 770
587	158	7	2 601	3 353

7. Departamento de Rinconada

3	10	1	12	26
1	11	—	4	16
4	21	1	16	42

XVI. Provincia de Jujuy

8. Departamento de San Pedro

1 060	253	6	326	1 645
147	155	—	306	608
1 207	408	6	632	2 253

9. Departamento de Santa Bárbara

86	152	—	846	1 084
30	58	—	727	815
116	210	—	1 573	1 899

10. Departamento de Santa Catalina

6	20	—	14	40
1	10	—	8	19
7	30	—	22	59

11. Departamento de Tilcara

159	291	1	212	653
20	348	—	253	621
179	639	1	465	1 284

12. Departamento de Tumbaya

166	387	—	432	985
51	222	—	536	809
217	609	—	968	1 794

13. Departamento de Valle Grande

169	164	—	228	561
39	184	—	264	457
208	348	—	492	1 048

14. Departamento de Yavi

47	96	5	71	219
10	101	—	57	168
57	197	5	128	387

Toda la Provincia

4 464	2 923	67	7 869	15 323
927	2 196	74	8 851	12 048
5 391	5 119	141	16 720	27 371

XVII. Territorio del Chaco

2 453	2 879	11	2 724	8 067
569	1 484	30	4 993	7 076
3 022	4 363	41	7 717	15 143

Ganado Equino por aplicación (*Conclusión*)

de tiro y trabajo — Caballos — Yeguas	de silla — Caballos — Yeguas	de carrera — Caballos — Yeguas	sin especificar — Caballos — Yeguas	totales — Caballos — Yeguas
XVIII. Territorio del Chubut				
10 356	27 332	283	10 308	48 279
1 982	4 766	474	72 367	79 589
12 338	32 098	757	82 675	127 868
XIX. Territorio de Formosa				
1 192	1 257	68	2 356	4 873
1 357	1 405	89	4 853	7 704
2 549	2 662	157	7 209	12 577
XX. Territorio de Los Andes				
2	—	—	69	71
—	—	—	50	50
2	—	—	119	121
XXI. Territorio de Misiones				
4 678	3 339	41	4 182	12 240
2 246	1 318	29	11 202	14 795
6 924	4 657	70	15 384	27 035
XXII. Territorio del Neuquen				
5 233	18 642	120	12 849	36 844
1 925	12 533	365	33 736	48 559
7 158	31 175	485	46 585	85 403
XXIII. Territorio de la Pampa				
91 159	30 179	252	32 036	153 626
10 107	6 177	661	77 322	94 267
101 266	36 356	913	109 358	247 893
XXIV. Territorio de Rio Negro				
13 027	36 637	18	21 212	70 894
4 162	12 868	36	70 790	87 856
17 189	49 505	54	92 002	158 750
XXV. Territorio de Santa Cruz				
4 146	7 137	83	3 285	14 651
933	1 779	477	13 417	16 606
5 079	8 916	560	16 702	31 257
XXVI. Territorio de la Tierra del Fuego				
675	2 446	376	1 300	4 797
15	259	56	2 700	3 030
690	2 705	432	4 000	7 827
Toda la República				
2 091 603	766 155	26 675	1 165 185	4 049 618
477 890	208 899	39 829	1 766 201	2 492 819
2 569 493	975 054	65 504	2 931 386	6 542 437

Ganado Equino por razas

RAZAS	Padrillos		Caballos		Yeguas		Totales	
	PUROS	MESTIZOS	PUROS	MESTIZOS	PUROS	MESTIZOS	PUROS	MESTIZOS
I. Capital de la Republica								
Clydesdale	5	41	7	385	3	57	15	483
Percherón	21	529	3	3 480	3	183	27	4 192
Normanda	24	196	14	661	7	126	45	983
Hackney	22	147	36	815	12	158	70	1 120
Jorkshire	4	10	—	135	2	14	6	159
Suffolk	—	5	—	19	—	—	—	24
Ponney	—	—	—	1	—	—	—	1
Morgan	—	—	—	—	1	—	1	—
Arabe	26	1	—	23	3	6	29	30
Hunter	6	25	5	83	5	19	16	127
Cleveland	1	6	—	95	—	6	1	107
Sin especificar	343	383	195	6 519	301	515	839	7 417
Totales	452	1 343	260	12 216	337	1 084	1 049	14 643
II. Provincia de Buenos Aires								
Clydesdale	1 367	4 671	261	72 122	2 614	91 429	4 242	168 222
Percherón	1 121	5 385	1 140	86 159	8 991	96 144	11 252	187 688
Normanda	317	870	457	19 619	659	25 526	1 433	46 015
Hackney	516	923	248	12 944	889	17 241	1 653	31 108
Shire	102	77	—	553	252	1 914	354	2 544
Jorkshire	237	369	12	4 375	282	4 716	531	9 460
Suffolk	54	71	1	1 424	37	2 213	92	3 708
Ponney	40	13	8	182	92	451	140	646
Morgan	16	19	—	343	45	552	61	914
Arabe	193	454	173	5 438	185	7 196	551	13 088
Hunter	83	113	2	3 053	20	3 980	105	7 146
Andaluza	5	13	—	853	—	573	5	1 439
Cleveland	29	427	24	5 222	52	3 398	105	9 047
Inglesa	3	1	1	43	4	1	8	45
Sin especificar	959	12 469	4 002	249 216	392	173 388	5 353	435 073
Totales	5 042	25 875	6 329	461 546	14 514	428 722	25 885	916 143
III. Provincia de Santa Fé								
Clydesdale	145	410	30	3 663	203	6 425	378	10 498
Percherón	85	650	25	4 213	78	5 024	188	9 887
Normanda	42	221	41	1 747	25	3 068	108	5 036
Hackney	35	106	41	1 281	42	1 344	118	2 731
Shire	9	3	4	80	—	321	13	404
Yorkshire	13	83	103	1 478	31	1 983	147	3 544
Suffolk	6	30	—	59	—	69	6	158
Morgan	3	—	—	—	—	—	3	—
Arabe	36	71	15	426	6	914	57	1 411
Hunter	3	16	—	47	—	16	3	79
Cleveland	12	52	—	592	9	506	21	1 150
Inglesa	3	6	—	13	—	57	3	76
Sin especificar	315	6 023	612	39 011	818	38 515	1 745	83 549
Totales	707	7 671	871	52 610	1 212	58 242	2 790	118 523
IV. Provincia de Entre Rios								
Clydesdale	86	269	—	4 201	54	7 195	140	11 665
Percherón	62	744	—	5 801	168	11 037	230	17 582
Normanda	28	216	4	2 696	33	2 805	65	5 717
Hackney	30	203	—	1 649	—	2 558	30	4 410
Shire	2	10	—	—	—	6	2	16

Ganado Equino por razas (*Continuación*)

RAZAS	Padrillos		Caballos		Yeguas		Totales	
	PUROS	MESTIZOS	PUROS	MESTIZOS	PUROS	MESTIZOS	PUROS	MESTIZOS
IV. Provincia de Entre Ríos (*Continuación*)								
Yorkshire	39	91	—	1 499	41	1 805	80	3 395
Suffolk	—	15	—	156	—	172	—	343
Morgan	2	2	—	58	—	66	2	126
Arabe	57	312	61	1 742	110	4 267	228	6 321
Hunter	3	133	106	744	—	802	109	1 679
Cleveland	8	24	—	519	—	927	8	1 470
Inglesa	3	14	—	234	—	500	3	748
Sin especificar	90	1 141	413	32 506	707	17 675	1 210	51 322
Totales	410	3 174	584	51 805	1 113	49 815	2 107	104 794
V. Provincia de Corrientes								
Clydesdale	13	72	1	541	—	888	14	1 501
Percherón	9	147	2	350	15	537	26	1 034
Normanda	5	93	—	110	—	331	5	534
Hackney	12	39	—	81	1	175	13	295
Yorkshire	8	224	—	682	3	379	11	1 285
Suffolk	2	31	—	19	—	65	2	115
Arabe	21	110	—	279	—	1 098	21	1 487
Hunter	1	8	—	1	—	43	1	52
Cleveland	—	2	1	—	—	3	1	5
Inglesa	1	2	—	2	—	3	1	7
Shetland	1	2	—	1	—	3	1	6
Sin especificar	110	903	223	11 167	132	8 581	465	20 651
Totales	183	1 633	227	13 233	151	12 106	561	26 972
VI. Provincia de Córdoba								
Clydesdale	141	412	16	4 633	256	6 765	413	11 810
Percherón	128	566	19	4 088	415	5 737	562	10 391
Normanda	22	150	3	1 397	7	3 165	32	4 712
Hackney	23	59	1	786	31	1 408	55	2 253
Shire	18	15	—	213	—	343	18	571
Yorkshire	18	28	2	255	11	353	31	636
Suffolk	2	19	—	46	—	16	2	81
Morgan	1	2	—	—	—	13	1	15
Arabe	35	63	24	518	89	1 286	148	1 867
Hunter	15	5	—	170	—	250	15	425
Cleveland	8	35	—	563	—	518	8	1 116
Inglesa	—	2	—	3	—	8	—	13
Sin especificar	441	2 318	917	37 413	1 602	39 661	2 960	79 392
Totales	852	3 674	982	50 085	2 411	59 523	4 245	113 282
VII. Provincia de San Luis								
Clydesdale	12	55	—	474	18	838	30	1 367
Percherón	15	61	—	411	9	830	24	1 302
Normanda	3	19	—	39	—	211	3	269
Hackney	8	18	—	138	—	229	8	385
Shire	4	—	—	—	—	30	4	30
Yorkshire	2	2	—	110	—	206	2	318
Suffolk	—	1	—	7	—	12	—	20
Arabe	3	11	1	7	—	6	4	24
Hunter	2	3	—	10	—	6	2	19
Cleveland	3	2	—	6	8	2	11	10
Inglesa	—	1	—	18	—	10	—	29
Sin especificar	18	167	65	1 041	—	3 980	83	5 783
Totales	70	340	66	2 261	35	6 360	171	8 951

Ganado Equino por razas (*Continuación*)

RAZAS	Padrillos		Caballos		Yeguas		Totales	
	PUROS	MESTIZOS	PUROS	MESTIZOS	PUROS	MESTIZOS	PUROS	MESTIZOS
VIII. Provincia de Santiago del Estero								
Clydesdale	2	8	—	9	—	66	2	83
Percherón	4	5	—	7	2	10	6	22
Normanda	1	2	—	25	1	21	2	48
Hackney	1	—	—	1	—	1	1	2
Arabe	4	13	—	40	2	76	6	129
Hunter	1	—	—	1	—	2	1	3
Sin especificar	10	81	7	334	14	850	31	1 265
Totales	23	109	7	417	19	1 026	49	1 552
IX. Provincia de Tucumán								
Clydesdale	3	5	3	3	4	30	10	38
Percherón	1	9	2	53	3	126	6	188
Normanda	6	4	1	20	2	67	9	91
Suffolk	1	1	1	—	—	—	2	1
Arabe	1	4	1	7	—	15	2	26
Sin especificar	11	63	21	296	16	149	48	508
Totales	23	86	29	379	25	387	77	852
X. Provincia de Mendoza								
Clydesdale	2	40	—	105	—	114	2	259
Percherón	8	65	5	192	55	246	68	503
Normanda	2	22	4	207	2	163	8	392
Hackney	1	4	2	13	—	29	3	46
Yorkshire	1	1	—	—	—	—	1	1
Suffolk	1	2	—	11	—	—	1	13
Morgan	—	—	—	15	—	20	—	35
Arabe	—	18	—	10	—	39	—	67
Cleveland	—	8	—	51	—	402	—	461
Sin especificar	11	220	10	1 808	51	1 998	72	4 026
Totales	26	380	21	2 412	108	3 011	155	5 803
XI. Provincia de San Juan								
Clydesdale	1	3	—	10	1	20	2	33
Percherón	3	11	—	20	1	41	4	72
Normanda	1	2	1	1	2	10	4	13
Arabe	1	4	—	15	—	11	1	30
Cleveland	1	2	—	1	—	2	1	5
Inglesa	1	2	—	—	—	2	1	4
Sin especificar	4	90	45	817	22	870	71	1 777
Totales	12	114	46	864	26	956	84	1 934
XII. Provincia de La Rioja								
Percherón	—	1	—	2	—	—	—	3
Arabe	—	3	—	—	—	—	—	3
Sin especificar	1	34	1	46	—	78	2	158
Totales	1	38	1	48	—	78	2	164

Ganado Equino por razas (*Continuación*)

RAZAS	Padrillos		Caballos		Yeguas		Totales	
	PUROS	MESTIZOS	PUROS	MESTIZOS	PUROS	MESTIZOS	PUROS	MESTIZOS
XIII. Provincia de Catamarca								
Clydesdale	1	1	—	2	—	1	1	4
Percherón	—	1	—	—	—	35	—	36
Normanda	—	—	—	—	—	2	—	2
Yorkshire	—	2	—	14	—	4	—	20
Arabe	1	7	—	10	—	54	1	71
Hunter	—	2	—	25	—	30	—	57
Sin especificar	8	71	35	378	31	551	74	1 000
Totales	10	84	35	429	31	677	76	1 190
XIV. Provincia de Salta								
Clydesdale	3	2	—	2	64	4	67	8
Percherón	1	—	—	5	—	1	1	6
Normanda	—	3	—	6	1	48	1	57
Hackney	—	—	—	4	—	4	—	8
Suffolk	—	1	—	1	—	2	—	4
Arabe	—	6	—	38	—	42	—	86
Sin especificar	21	73	52	588	84	510	157	1 171
Totales	25	85	52	644	149	611	226	1 340
XV. Provincia de Jujuy								
Percherón	—	—	—	12	—	5	—	17
Normanda	1	—	—	—	—	—	1	—
Suffolk	1	1	—	—	—	—	1	1
Sin especificar	1	15	18	55	15	114	34	184
Totales	3	16	18	67	15	119	36	202
XVI. Territorio del Chaco								
Clydesdale	—	—	—	—	—	3	—	3
Percherón	—	2	—	10	—	3	—	15
Normanda	—	1	—	3	—	—	—	4
Hackney	—	5	—	3	—	4	—	12
Suffolk	—	4	—	30	—	41	—	75
Arabe	—	—	—	1	—	—	—	1
Hunter	—	1	—	—	—	—	—	1
Cleveland	—	—	2	2	—	—	2	2
Sin especificar	1	9	—	156	2	13	3	178
Totales	1	22	2	205	2	64	5	291
XVII. Territorio del Chubut								
Clydesdale	3	153	—	641	5	2 141	8	2 935
Percherón	8	114	—	713	—	1 333	8	2 160
Normanda	—	33	—	18	—	127	—	178
Hackney	6	14	—	27	2	3	8	44
Yorkshire	—	6	—	1	—	14	—	21
Suffolk	1	—	—	10	4	3	5	13
Arabe	1	17	—	—	—	26	1	43
Hunter	—	26	—	15	—	7	—	48
Cleveland	—	1	—	15	—	2	—	18
Sin especificar	64	203	67	4 934	389	5 755	520	10 892
Totales	83	567	67	6 374	400	9 411	550	16 352

Ganado Equino por razas (*Continuación*)

RAZAS	Padrillos		Caballos		Yeguas		Totales	
	PUROS	MESTIZOS	PUROS	MESTIZOS	PUROS	MESTIZOS	PUROS	MESTIZOS
XVIII. Territorio de Formosa								
Percherón	—	10	—	—	—	11	—	21
Arabe	—	—	—	1	—	—	—	1
Sin especificar	20	6	—	5	500	100	520	111
Totales	20	16	—	6	500	111	520	133
XIX. Territorio de La Pampa								
Clydesdale	52	238	—	2 603	172	4 568	224	7 409
Percherón	25	234	—	2 014	—	2 574	25	4 822
Normanda	5	98	—	977	—	2 076	5	3 151
Hackney	9	60	2	1 019	36	1 776	47	2 855
Shire	5	10	—	—	41	205	46	215
Yorkshire	13	4	—	126	14	45	27	175
Suffolk	3	—	—	—	—	100	3	100
Arabe	8	11	1	54	2	127	11	192
Hunter	1	1	—	10	—	35	1	46
Cleveland	2	10	—	91	—	222	2	323
Sin especificar	64	652	596	11 851	218	11 558	878	24 061
Totales	187	1 318	599	18 745	483	23 286	1 269	43 349
XX. Territorio de Los Andes								
Sin especificar	—	—	1	—	1	—	2	—
XXI. Territorio de Misiones								
Sin especificar	—	11	4	28	2	46	6	85
XXII. Territorio del Neuquen								
Clydesdale	1	31	—	271	—	360	1	662
Percherón	3	54	—	209	—	516	3	779
Normanda	2	2	—	25	—	39	2	66
Hackney	3	10	—	53	—	95	3	158
Suffolk	—	—	—	1	—	—	—	1
Morgan	3	—	—	100	—	140	3	240
Arabe	1	27	—	206	—	204	1	437
Cleveland	—	12	—	74	—	68	—	154
Inglesa	4	6	—	85	24	49	28	140
Sin especificar	4	184	—	2 700	4	4 346	8	7 230
Totales	21	326	—	3 724	28	5 817	49	9 867
XXIII. Territorio del Rio Negro								
Clydesdale	8	44	4	321	—	494	12	859
Percherón	1	72	—	362	—	382	1	816
Normanda	1	19	—	68	—	174	1	261
Hackney	6	7	10	42	8	118	24	167
Yorkshire	1	—	—	—	—	—	1	—
Suffolk	—	1	—	—	—	—	—	1
Arabe	—	32	—	—	—	85	—	117
Hunter	—	8	—	322	8	157	8	487
Cleveland	1	13	—	281	—	562	1	856
Inglesa	—	4	—	—	—	1	—	5
Sin especificar	10	183	19	2 578	55	3 061	84	5 822
Totales	28	383	33	3 974	71	5 034	132	9 391

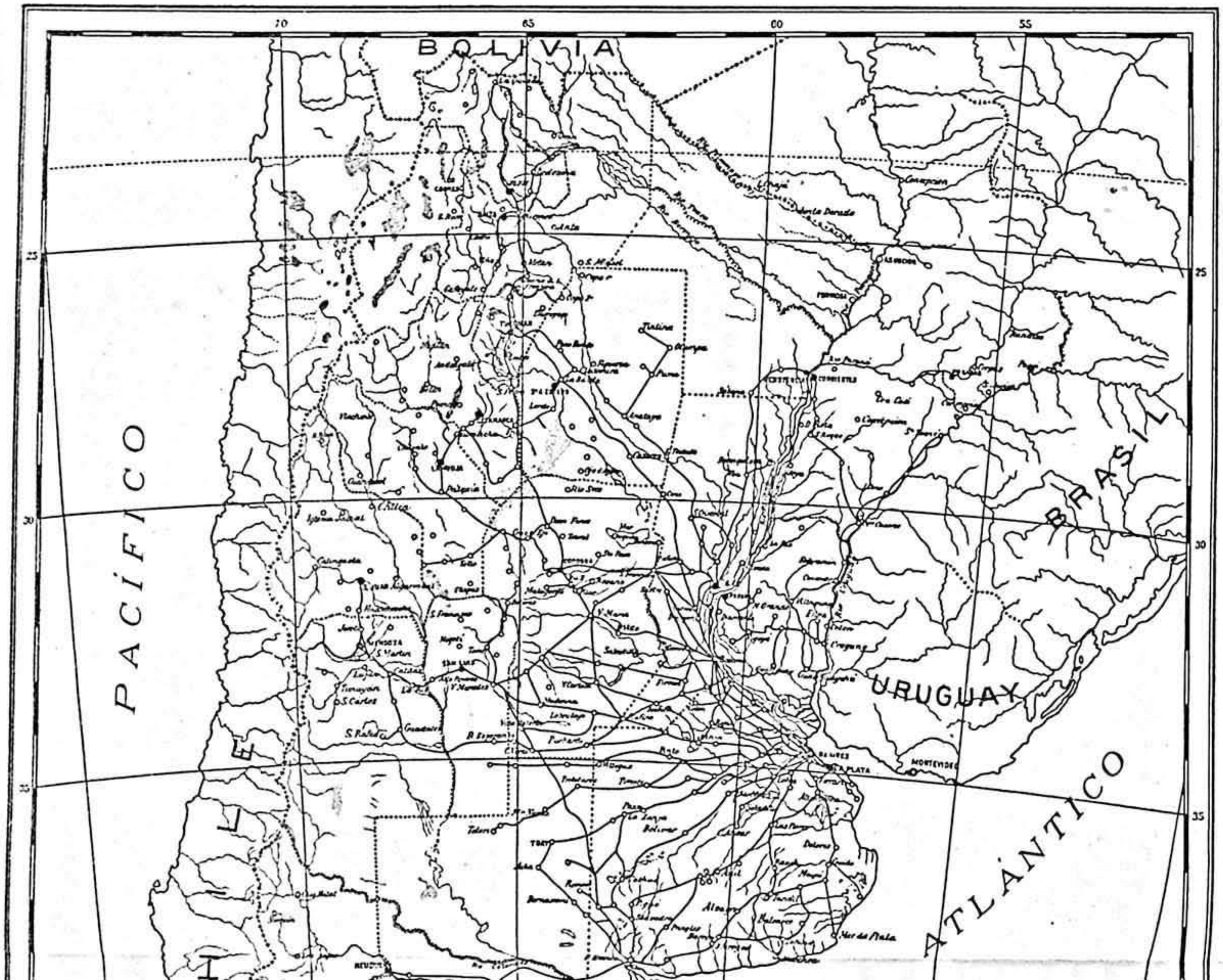
BOLIVIA
PACÍFICO
CHILE
BRASIL
URUGUAY
ATLÁNTICO
70
65
60
55
25
30
35

MAPA
de la
REPÚBLICA ARGENTINA

Densidad de ganado
EQUINO

menos de 10 animales por Kl. cuadrado
de 10 á 20 » » » »

OCÉANO

OCÉANO

ISLAS MALVINAS

Stanley

40

45

50

80 75 70 65 60 55 50 45

TALL. DE LA OFICINA METEOROLÓGICA

Ganado Equino por razas (*Conclusión*)

RAZAS	Padrillos		Caballos		Yeguas		Totales	
	PUROS	MESTIZOS	PUROS	MESTIZOS	PUROS	MESTIZOS	PUROS	MESTIZOS
XXIV. Territorio de Santa Cruz								
Clydesdale	6	11	—	366	—	1 170	6	1 547
Percherón	5	31	—	149	—	58	5	238
Normanda	—	6	—	2	—	2	—	10
Hackney	1	2	—	117	—	—	1	119
Suffolk	—	1	—	—	—	—	—	1
Yorkshire	—	3	—	37	—	130	—	170
Arabe	2	21	—	8	—	6	2	35
Hunter	1	1	—	17	—	22	1	40
Cleveland	—	1	—	—	—	—	—	1
Sin especificar	1	57	—	1 410	4	1 915	5	3 382
Totales	16	134	—	2 106	4	3 303	20	5 543
XXV. Territorio de la Tierra del Fuego								
Clydesdale	3	21	—	304	—	363	3	688
Pecherón	—	3	—	84	—	60	—	147
Normanda	—	9	—	42	—	120	—	171
Hackney	3	6	—	—	—	—	3	6
Arabe	—	3	—	636	—	403	—	1 042
Sin especificar	3	3	—	1 457	—	1 019	3	2 479
Totales	9	45	—	2 523	—	1 965	9	4 533
Toda la República								
Clydesdale	1 854	6 487	322	90 656	3 394	122 931	5 570	220 074
Percherón	1 500	8 694	1 196	108 334	9 740	124 893	12 436	241 921
Normanda	460	1 966	525	27 663	739	38 081	1 724	67 710
Hackney	676	1 603	340	18 973	1 021	25 143	2 037	45 719
Shire	140	115	4	846	293	2 819	437	3 780
Yorkshire	336	823	117	8 712	384	9 649	837	19 184
Suffolk	71	183	2	1 783	41	2 693	114	4 659
Ponney	40	13	8	183	92	451	140	647
Morgan	25	23	—	516	46	791	71	1 330
Arabe	390	1 188	276	9 459	397	15 861	1 063	26 508
Hunter	116	342	113	4 498	33	5 369	262	10 209
Andaluza	5	13	—	853	—	573	5	1 439
Cleveland	65	595	27	7 512	69	6 618	161	14 725
Inglesa	15	38	1	398	28	631	44	1 067
Shetland	1	2	—	1	—	3	1	6
Sin especificar	2 510	25 359	7 303	406 314	5 360	315 248	15 173	746 921
Totales	8 204	47 444	10 234	686 701	21 637	671 754	40 075	1 405 899

Ganado Ovino en general

Carneros — Puros	Carneros — Mestizos	Carneros — Criollos	Capones — Puros	Capones — Mestizos	Capones — Criollos	Ovejas — Puras	Ovejas — Mestizas	Ovejas — Criollas	Borregos y Borregas — Puros	Borregos y Borregas — Mestizos	Borregos y Borregas — Criollos	Corderos — Puros	Corderos — Mestizos	Corderos — Criollos	Totales — Puros	Totales — Mestizos	Totales — Criollos
I. Provincia de Buenos Aires																	
1. Partido de Alsina (Adolfo)																	
207	2 071	33	133	25 411	1 360	1 114	87 317	8 326	165	19 880	1 611	32	2 533	92	1 651	137 212	11 422
2 311			26 904			96 757			21 656			2 657			150 285		
2. Partido de Alvarado (General)																	
133	1 336	1	400	35 520	2	1 540	163 802	22	580	72 992	—	60	12 613	—	2 713	286 263	25
1 470			35 922			165 364			73 572			12 673			289 001		
3. Partido de Alvear (General)																	
163	2 639	11	—	48 898	150	574	205 082	1 793	180	79 787	400	—	1 174	—	917	337 580	2 354
2 813			49 048			207 449			80 367			1 174			340 851		
4. Partido de Arenales (General)																	
77	89	21	—	5 733	10	714	13 104	332	100	1 313	80	—	527	61	891	20 766	504
187			5 743			14 150			1 493			588			22 161		
5. Partido de Avellaneda																	
1	15	70	—	125	20	—	347	37	—	26	2	—	4	24	1	517	153
86			145			384			28			28			671		
6. Partido de Ayacucho																	
3 466	10 151	11	835	214 397	349	7 616	943 712	2 133	2 044	378 637	776	72	6 805	31	14 033	1 553 702	3 300
13 628			215 581			953 461			381 457			6 908			1 571 035		
7. Partido de Azul																	
2 077	7 211	46	1 700	132 209	220	14 067	721 742	3 254	5 121	207 785	799	20	6 127	127	22 985	1 075 074	4 446
9 334			134 129			739 063			213 605			6 274			1 102 405		

Ganado Ovino en general *(Continuación)*

Carneros — Puros	Carneros — Mestizos	Carneros — Criollos	Capones — Puros	Capones — Mestizos	Capones — Criollos	Ovejas — Puras	Ovejas — Mestizas	Ovejas — Criollas	Borregos y Borregas — Puros	Borregos y Borregas — Mestizos	Borregos y Borregas — Criollos	Corderos — Puros	Corderos — Mestizos	Corderos — Criollos	Totales — Puros	Totales — Mestizos	Totales — Criollos
I. Provincia de Buenos Aires																	
8. Partido de Bahía Blanca																	
2 240	1 502	6	8 002	56 450	401	13 546	166 934	2 655	4 583	40 649	152	1 695	4 296	330	30 066	269 831	3 544
3 748			64 853			183 135			45 384			6 321			303 441		
9. Partido de Balcarce																	
1 525	7 359	1	1 435	146 120	1 503	12 869	502 066	2 515	4 023	246 662	6	760	59 463	20	20 612	961 670	4 045
8 885			149 058			517 450			250 691			60 243			986 327		
10. Partido de Baradero																	
131	766	25	120	21 009	613	1 819	73 939	642	45	21 246	56	138	2 845	45	2 253	119 805	1 381
922			21 742			76 400			21 347			3 028			123 439		
11. Partido de Belgrano (General)																	
444	1 877	13	1	2 755	50	4 055	91 528	1 320	120	41 094	560	330	17 090	—	4 950	154 641	1 943
2 334			2 806			97 203			41 774			17 420			161 537		
12. Partido de Bolívar																	
447	5 240	86	272	76 922	1 424	3 973	431 861	7 620	2 150	132 513	2 802	103	20 799	188	6 945	667 335	12 120
5 773			78 618			443 454			137 465			21 090			686 400		
13. Partido de Bragado																	
266	1 871	92	100	30 960	896	529	137 934	8 771	86	43 063	1 977	101	10 071	333	1 082	223 899	12 069
2 229			31 956			147 234			45 126			10 505			237 050		
14. Partido de Brandzen																	
76	891	—	—	14 778	—	1 518	44 842	166	477	15 921	—	38	5 337	11	2 109	81 769	177
967			14 778			46 526			16 398			5 386			84 055		

Ganado Ovino en general *(Continuación)*

Carneros — Puros — Mestizos — Criollos	Capones — Puros — Mestizos — Criollos	Ovejas — Puras — Mestizas — Criollas	Borregos y Borregas — Puros — Mestizos — Criollos	Corderos — Puros — Mestizos — Criollos	Totales — Puros — Mestizos — Criollos
I. Provincia de Buenos Aires					
15. Partido de Brown (Almirante)					
49	—	2	2	—	53
87	100	1 268	162	69	1 686
26	14	119	—	—	159
162	114	1 389	164	69	1 898
16. Partido de Campana					
4	—	2	—	5	11
162	2 278	5 043	3 408	1 737	12 628
10	17	121	—	—	148
176	2 295	5 166	3 408	1 742	12 787
17. Partido de Cañuelas					
303	—	504	110	20	937
1 724	7 024	50 017	10 194	1 132	70 091
17	129	868	18	4	1 036
2 044	7 153	51 389	10 322	1 156	72 064
18. Partido de Cármen de Areco					
485	—	1 844	—	—	2 329
1 378	34 762	150 501	38 556	1 458	226 655
29	220	1 940	730	630	3 549
1 892	34 982	154 285	39 286	2 088	232 533
19. Partido de Casares (Cárlos)					
213	1 238	3 859	1 282	—	6 592
2 965	11 703	63 110	26 287	211	104 276
1	520	3 421	900	—	4 842
3 179	13 561	70 390	28 369	211	115 710
20. Partido de Castelli					
255	—	115	10	—	380
1 063	20 886	107 160	26 817	6 508	162 434
4	—	665	130	—	799
1 322	20 886	107 940	26 957	6 508	163 613
21. Partido de Colón					
174	—	696	50	—	920
363	1 391	25 533	3 397	500	31 184
11	2	329	48	87	477
548	1 393	26 558	3 495	587	32 581

Ganado Ovino en general *(Continuación)*

Carneros — Puros — Mestizos — Criollos	Capones — Puros — Mestizos — Criollos	Ovejas — Puras — Mestizas — Criollas	Borregos y Borregas — Puros — Mestizos — Criollos	Corderos — Puros — Mestizos — Criollos	Totales — Puros — Mestizos — Criollos
I. Provincia de Buenos Aires					
22. Partido de Chacabuco					
690	604	14 485	316	23	16 118
18 727	48 596	267 440	73 208	8 756	416 727
51	288	4 041	206	80	4 666
19 468	49 488	285 966	73 730	8 859	437 511
23. Partido de Chascomús					
2 039	1 560	12 547	6 086	313	22 545
7 407	50 583	232 940	68 871	5 786	365 587
4	71	1 202	200	2	1 479
9 450	52 214	246 689	75 157	6 101	389 611
24. Partido de Chivilcoy					
196	600	2 021	756	15	3 588
2 481	29 556	132 364	37 986	1 713	204 100
313	1 865	10 658	2 665	489	15 990
2 990	32 021	145 043	41 407	2 217	223 678
25. Partido de Dolores					
177	200	4 832	780	101	6 090
730	10 493	88 895	18 107	3 096	121 321
48	413	3 518	1 005	32	5 016
955	11 106	97 245	19 892	3 229	132 427
26. Partido de Dorrego (Coronel)					
2 286	80	4 142	450	315	7 273
5 050	125 937	494 240	184 972	9 562	819 761
64	1 664	6 616	1 980	85	10 409
7 400	127 681	504 998	187 402	9 962	837 443
27. Partido de Exaltación de la Cruz					
341	—	2 223	100	—	2 664
799	9 854	43 897	7 937	5 441	67 928
95	856	6 311	1 263	330	8 855
1 235	10 710	52 431	9 300	5 771	79 447
28. Partido de Guaminí					
728	660	5 724	1 067	1 230	9 409
3 962	43 899	187 361	108 058	2 000	345 280
12	320	1 649	908	15	2 904
4 702	44 879	194 734	110 033	3 245	357 593

Ganado Ovino en general *(Continuación)*

Carneros	Capones	Ovejas	Borregos y Borregas	Corderos	Totales
—	—	—	—	—	—
Puros	Puros	Puras	Puros	Puros	Puros
—	—	—	—	—	—
Mestizos	Mestizos	Mestizas	Mestizos	Mestizos	Mestizos
—	—	—	—	—	—
Criollos	Criollos	Criollas	Criollos	Criollos	Criollos

I. Provincia de Buenos Aires

29. Partido de Guido (General)

338	270	6 608	49	12	7 277
2 675	44 812	213 371	83 075	740	344 673
17	770	1 950	75	680	3 492
3 030	45 852	221 929	83 199	1 432	355 442

30. Partido de Juarez

4 671	9 268	27 188	7 667	—	48 794
21 679	260 214	1 001 332	509 024	8 190	1 800 439
28	3 470	15 862	2 390	80	21 830
26 378	272 952	1 044 382	519 081	8 270	1 871 063

31. Partido de Junín

103	565	3 188	1 005	—	4 861
2 337	28 532	143 779	52 172	8 684	235 504
36	31	975	100	5	1 147
2 476	29 128	147 942	53 277	8 689	241 512

32. Partido de La Madrid (General)

703	1 880	13 260	4 109	—	19 952
4 855	89 927	384 882	170 741	5 242	655 647
2	453	2 094	—	—	2 549
5 560	92 260	400 236	174 850	5 242	678 148

33. Partido de La Plata

81	—	74	10	5	170
867	3 171	23 430	4 447	238	32 153
91	151	2 053	151	128	2 574
1 039	3 322	25 557	4 608	371	34 897

34. Partido de Laprida

654	—	1 500	555	—	2 709
3 810	108 112	354 019	180 783	1 668	648 392
3	230	354	10	—	597
4 467	108 342	355 873	181 348	1 668	651 698

35. Partido de Las Conchas

—	—	—	—	—	—
20	5	1 022	55	1	1 103
16	10	19	11	5	61
36	15	1 041	66	6	1 164

Ganado Ovino en general *(Continuación)*

Carneros	Capones	Ovejas	Borregos y Borregas	Corderos	Totales
—	—	—	—	—	—
Puros	Puros	Puras	Puros	Puros	Puros
—	—	—	—	—	—
Mestizos	Mestizos	Mestizas	Mestizos	Mestizos	Mestizos
—	—	—	—	—	—
Criollos	Criollos	Criollas	Criollos	Criollos	Criollos

I. Provincia de Buenos Aires

36. Partido de Las Flores

334	150	1 820	275	—	2 579
2 413	46 645	227 483	97 369	500	374 410
111	1 108	6 122	2 164	—	9 505
2 858	47 903	235 425	99 808	500	386 494

37. Partido de Las Heras (General)

769	30	2 769	369	651	4 588
374	2 778	16 609	5 821	1 492	27 074
1	17	21	—	—	39
1 144	2 825	19 399	6 190	2 143	31 701

38. Partido de Las Sierras

220	1 808	6 218	1 040	50	9 336
1 602	61 316	126 430	40 812	11 611	241 771
50	1 713	23 313	433	45	25 554
1 872	64 837	155 961	42 285	11 706	276 661

39. Partido de Lavalle (General)

1 246	573	21 926	13 420	—	37 565
5 701	67 010	311 063	133 065	14 066	530 905
15	750	2 885	1 880	200	5 730
6 962	68 733	335 874	148 365	14 266	574 200

40. Partido de Lincoln

707	164	2 602	116	24	3 613
6 601	50 629	253 441	76 680	6 777	394 128
205	3 008	14 905	6 754	1 389	26 261
7 513	53 801	270 948	83 550	8 190	424 002

41. Partido de Lobería

1 327	—	3 084	965	—	5 376
7 956	135 898	652 625	287 487	5 023	1 088 989
16	635	3 148	781	70	4 650
9 299	136 533	658 857	289 233	5 093	1 099 015

42. Partido de Lobos

849	—	1 068	210	1	2 128
1 830	14 654	86 632	18 849	1 229	123 194
21	47	353	381	18	820
2 700	14 701	88 053	19 440	1 248	126 142

Ganado Ovino en general *(Continuación)*

Carneros — Puros	Carneros — Mestizos	Carneros — Criollos	Capones — Puros	Capones — Mestizos	Capones — Criollos	Ovejas — Puras	Ovejas — Mestizas	Ovejas — Criollas	Borregos y Borregas — Puros	Borregos y Borregas — Mestizos	Borregos y Borregas — Criollos	Corderos — Puros	Corderos — Mestizos	Corderos — Criollos	Totales — Puros	Totales — Mestizos	Totales — Criollos
I. Provincia de Buenos Aires																	
43. Partido de Lomas de Zamora																	
130	1		172		24		—								327		
210	195		1 876		168		14								2 463		
18	16		193		5		16								248		
358	212		2 241		197		30								3 038		
44. Partido de López (Vicente)																	
2	—		5		—		—								7		
4	2		14		—		—								20		
2	—		14		3		—								19		
8	2		33		3		—								46		
45. Partido de Luján																	
502	2 025		5 348		1 450		265								9 590		
232	3 036		13 827		3 496		627								21 218		
33	171		900		251		85								1 440		
767	5 232		20 075		5 197		977								32 248		
46. Partido de Magdalena																	
263	5		892		610		78								1 848		
3 612	44 158		214 420		78 203		2 231								342 624		
27	891		850		324		—								2 092		
3 502	45 054		216 162		79 137		2 309								346 564		
47. Partido de Maipú																	
1 721	—		6 539		2 318		40								10 618		
3 630	59 219		303 679		122 790		1 208								490 526		
6	—		702		200		—								908		
5 357	59 219		310 920		125 308		1 248								502 052		
48. Partido de Mar Chiquita																	
901	—		3 693		186		—								4 780		
3 384	117 950		477 423		177 531		1 625								777 913		
—	2		127		—		—								129		
4 285	117 952		481 243		177 717		1 625								782 822		
49. Partido de Matanza																	
28	10		350		66		—								454		
141	3 895		6 327		749		83								11 195		
18	128		53		10		2								211		
187	4 033		6 730		825		85								11 860		

Ganado Ovino en general *(Continuación)*

Carneros — Puros	Carneros — Mestizos	Carneros — Criollos	Capones — Puros	Capones — Mestizos	Capones — Criollos	Ovejas — Puras	Ovejas — Mestizas	Ovejas — Criollas	Borregos y Borregas — Puros	Borregos y Borregas — Mestizos	Borregos y Borregas — Criollos	Corderos — Puros	Corderos — Mestizos	Corderos — Criollos	Totales — Puros	Totales — Mestizos	Totales — Criollos
I. Provincia de Buenos Aires																	
50. Partido de Mercedes																	
371	1 513	19	51	17 531	317	1 058	83 098	1 811	502	17 317	572	—	4 588	—	1 982	124 047	2 719
1 903			17 899			85 967			18 391			4 588			128 748		
51. Partido de Merlo																	
3	60	1	1	107	2	17	1 460	22	—	153	—	—	314	—	21	2 094	25
64			110			1 499			153			314			2 140		
52. Partido de Mitre (Bartolomé)																	
591	21 221	1 498	1 300	60 450	3 015	19 778	307 874	3 638	528	62 243	211	918	21 256	114	23 115	473 044	S 476
23 310			64 765			331 290			62 982			22 288			504 635		
53. Partido de Monte																	
452	2 361	2	—	36 770	23	2 919	150 936	—	568	45 966	—	10	8 907	—	3 949	244 940	25
2 815			36 793			153 855			46 534			8 917			248 914		
54. Partido de Moreno																	
2	185	14	—	86	4	—	2 513	257	—	870	91	—	224	75	2	3 878	441
201			90			2 770			961			299			4 321		
55. Partido de Morón																	
245	361	14	—	740	—	486	1 103	198	179	32	2	48	25	3	958	2 261	217
620			740			1 787			213			76			3 436		
56. Partido de Navarro																	
415	1 439	9	452	20 589	20	3 568	115 879	1 162	678	36 274	137	—	1 679	1	5 113	175 860	1 329
1 863			21 061			120 609			37 089			1 680			182 302		

Ganado Ovino en general (*Continuación*)

Carneros — Puros	Carneros — Mestizos	Carneros — Criollos	Capones — Puros	Capones — Mestizos	Capones — Criollos	Ovejas — Puras	Ovejas — Mestizas	Ovejas — Criollas	Borregos y Borregas — Puros	Borregos y Borregas — Mestizos	Borregos y Borregas — Criollos	Corderos — Puros	Corderos — Mestizos	Corderos — Criollos	Totales — Puros	Totales — Mestizos	Totales — Criollos
I. Provincia de Buenos Aires																	
57. Partido de Necochea																	
1 833	4 808	55	3 170	132 867	865	23 819	657 459	5 199	4 133	271 536	333	550	4 200	—	33 505	1 070 870	6 452
6 696			136 902			686 477			276 002			4 750			1 110 827		
58. Partido de Nueve de Julio																	
496	4 845	397	—	25 405	396	14 648	125 183	4 266	321	46 787	2 170	16	2 010	95	15 481	204 230	7 324
5 738			25 801			144 097			49 278			2 121			227 035		
59. Partido de Olavarría																	
1 846	9 380	5	4 811	273 013	631	15 120	897 812	1 271	6 162	357 112	170	460	27 845	—	28 399	1 565 162	2 077
11 231			278 455			914 203			363 444			28 305			1 595 638		
60. Partido de Patagones																	
1 250	7 587	545	1 350	129 817	19 550	44 584	703 816	89 974	3 930	113 151	17 600	850	8 186	380	51 964	962 557	128 049
9 382			150 717			838 374			134 681			9 416			1 142 570		
61. Partido de Paz (General)																	
326	6 812	—	—	12 270	62	1 725	82 870	210	675	19 608	187	—	71	—	2 726	121 631	459
7 138			12 332			84 805			20 470			71			124 816		
62. Partido de Paz (Marcos)																	
6	114	2	—	119	—	21	6 837	100	—	1 002	—	—	391	30	27	9 263	132
122			119			6 958			1 002			421			9 422		
63. Partido de Pehuajó																	
604	3 224	180	230	33 204	846	5 153	165 813	7 976	1 365	77 463	1 983	10	3 355	456	7 362	263 059	11 441
4 008			34 280			178 942			80 811			3 821			301 862		

Ganado Ovino en general *(Continuación)*

Carneros — Puros	Carneros — Mestizos	Carneros — Criollos	Capones — Puros	Capones — Mestizos	Capones — Criollos	Ovejas — Puras	Ovejas — Mestizas	Ovejas — Criollas	Borregos y Borregas — Puros	Borregos y Borregas — Mestizos	Borregos y Borregas — Criollos	Corderos — Puros	Corderos — Mestizos	Corderos — Criollos	Totales — Puros	Totales — Mestizos	Totales — Criollos
I. Provincia de Buenos Aires																	
64. Partido de Pellegrini (Cárlos)																	
227	1 148	113	200	27 159	3 282	2 685	78 246	8 103	1 874	23 280	7 513	100	2 006	595	5 086	131 839	19 606
1 488			30 641			89 034			32 667			2 701			156 531		
65. Partido de Pergamino																	
2 853	3 115	10	3 570	49 176	—	32 078	226 034	1 096	4 218	50 523	138	1 334	15 277	64	44 053	344 125	1 308
5 978			52 746			259 208			54 879			16 675			389 486		
66. Partido de Pila																	
630	2 053	2	—	43 456	14	2 142	244 831	80	780	115 401	20	—	12 107	—	3 552	417 848	116
2 685			43 470			247 053			116 201			12 107			421 516		
67. Partido de Pilar																	
53	367	47	51	5 057	185	417	14 852	1 328	—	1 931	253	21	649	64	542	22 856	1 877
467			5 293			16 597			2 184			734			25 275		
68. Partido de Pinto (General)																	
1 287	2 610	42	—	34 373	547	8 099	100 034	4 166	2 437	52 991	430	—	3 549	423	11 823	193 557	5 608
3 939			34 920			112 299			55 858			3 972			210 988		
69. Partido de Pringles (Coronel)																	
531	5 360	—	900	94 440	400	10 159	361 900	21 535	50	199 176	100	50	39 833	300	11 690	700 709	22 335
5 891			95 740			393 594			199 326			40 183			734 734		
70. Partido de Puán																	
992	1 558	87	487	28 776	7 339	6 808	143 785	27 838	355	37 351	4 807	325	4 315	143	8 967	215 725	40 214
2 637			36 542			178 431			42 513			4 783			264 906		

Ganado Ovino en general *(Continuación)*

Carneros — Puros	Carneros — Mestizos	Carneros — Criollos	Capones — Puros	Capones — Mestizos	Capones — Criollos	Ovejas — Puras	Ovejas — Mestizas	Ovejas — Criollas	Borregos y Borregas — Puros	Borregos y Borregas — Mestizos	Borregos y Borregas — Criollos	Corderos — Puros	Corderos — Mestizos	Corderos — Criollos	Totales — Puros	Totales — Mestizos	Totales — Criollos
I. Provincia de Buenos Aires																	
71. Partido de Pueyrredón (General)																	
397	2 783	14	—	42 121	114	233	190 362	1 102	—	72 200	283	—	1 166	—	630	308 632	1 513
3 194			42 235			191 697			72 483			1 166			310 775		
72. Partido de Quilmes																	
269	55	15	2	74	14	1 148	2 426	56	80	305	14	—	86	4	1 499	2 946	103
339			90			3 630			399			90			4 548		
73. Partido de Ramallo																	
33	413	18	1	9 430	41	2 102	29 317	992	265	11 100	170	182	1 336	94	2 583	51 596	1 315
464			9 472			32 411			11 535			1 612			55 494		
74. Partido de Rauch																	
900	4 181	5	2 300	117 814	450	14 068	249 634	6 412	642	159 866	2 390	—	520	1	17 910	532 015	9 258
5 086			120 564			270 114			162 898			521			559 183		
75. Partido de Rodríguez (General)																	
30	1 127	2	—	1 607	—	50	11 358	581	—	2 705	47	—	317	—	80	17 111	630
1 159			1 607			11 989			2 752			317			17 824		
76. Partido de Rojas																	
641	3 268	21	601	27 229	216	2 363	85 967	1 106	558	35 883	283	563	4 138	126	4 726	156 485	1 752
3 930			28 046			89 436			36 724			4 827			162 963		
77. Partido de Saavedra																	
746	2 716	74	21	34 668	6 452	4 372	125 367	16 372	1 655	48 042	1 249	—	2 947	577	6 794	213 810	24 724
3 606			41 141			146 111			50 946			3 524			245 328		

Ganado Ovino en general *(Continuación)*

Carneros	Capones	Ovejas	Borregos y Borregas	Corderos	Totales
—	—	—	—	—	—
Puros	Puros	Puras	Puros	Puros	Puros
—	—	—	—	—	—
Mestizos	Mestizos	Mestizas	Mestizos	Mestizos	Mestizos
—	—	—	—	—	—
Criollos	Criollos	Criollas	Criollos	Criollos	Criollos

I. Provincia de Buenos Aires

78. Partido de Saladillo

527	403	3 637	300	—	4 867
2 633	46 586	243 470	84 488	165	377 342
29	290	1 975	733	659	3 686
3 189	47 279	249 082	85 521	824	385 895

79. Partido de Salto

1 285	—	3 962	436	70	5 753
3 042	49 024	244 535	77 858	9 807	384 266
15	—	2 508	1 272	52	3 847
4 342	49 024	251 005	79 566	9 929	393 866

80. Partido de San Andrés de Giles

76	184	450	469	14	1 193
3 203	28 029	136 454	40 500	4 780	212 966
29	377	2 983	862	267	4 518
3 308	28 590	139 887	41 831	5 061	218 677

81. Partido de San Antonio de Areco

182	—	56	—	—	238
2 639	37 812	145 989	36 572	12 856	235 868
61	573	2 503	372	16	3 525
2 882	38 385	148 548	36 944	12 872	239 631

82. Partido de San Fernando

1	1	—	—	—	2
137	—	59	—	9	205
2	1	20	—	—	23
140	2	79	—	9	230

83. Partido de San Isidro

1	—	3	—	1	5
6	1	20	1	2	30
—	—	88	—	3	91
7	1	111	1	6	126

84. Partido de San Martín

17	—	30	—	1	48
23	18	182	12	11	246
20	54	120	3	14	211
60	72	332	15	26	505

Ganado Ovino en general *(Continuación)*

Carneros — Puros	Capones — Puros	Ovejas — Puras	Borregos y Borregas — Puros	Corderos — Puros	Totales — Puros
Mestizos	Mestizos	Mestizas	Mestizos	Mestizos	Mestizos
Criollos	Criollos	Criollas	Criollos	Criollos	Criollos

1. Provincia de Buenos Aires

85. Partido de San Nicolás

321	4	544	188	24	1 081
111	4 320	23 927	35 444	1 310	65 112
46	119	782	170	102	1 219
478	4 443	25 253	35 802	1 436	67 412

86. Partido de San Pedro

49	150	1 233	15	3	1 450
1 001	10 984	59 655	13 464	6 411	91 515
54	505	5 131	972	125	6 787
1 104	11 639	66 019	14 451	6 539	99 752

87. Partido de San Vicente

303	—	1 287	229	148	1 967
593	3 106	25 742	4 112	1 387	34 940
47	186	2 034	420	26	2 713
943	3 292	29 063	4 761	1 561	39 620

88. Partido de Sarmiento (General)

15	—	13	—	21	49
70	1 160	2 238	872	447	4 787
40	26	633	63	34	796
125	1 186	2 884	935	502	5 632

89. Partido de Suarez (Coronel)

704	242	2 495	1 381	882	5 704
3 731	62 143	288 389	117 171	770	472 204
15	159	2 228	20	386	2 803
4 450	62 544	293 112	118 572	2 038	480 716

90. Partido de Suipacha

129	207	3 894	320	250	4 800
1 930	20 476	98 589	29 622	1 292	151 909
11	92	1 004	357	20	1 484
2 070	20 775	103 487	30 299	1 562	158 193

91. Partido de Tandil

1 038	2	3 360	507	—	4 907
6 731	130 142	397 258	191 565	337	726 033
16	1 438	11 693	612	2	13 761
7 785	131 582	412 311	192 684	339	744 701

Ganado Ovino en general *(Continuación)*

Carneros	Capones	Ovejas	Borregos y Borregas	Corderos	Totales
—	—	—	—	—	—
Puros	Puros	Puras	Puros	Puros	Puros
—	—	—	—	—	—
Mestizos	Mestizos	Mestizas	Mestizos	Mestizos	Mestizos
—	—	—	—	—	—
Criollos	Criollos	Criollas	Criollos	Criollos	Criollos
752	1 700	10 414	427	—	13 293
3 535	121 292	476 945	169 940	700	772 412
2	124	717	285	50	1 178
4 289	123 116	488 076	170 652	750	786 883

II. Provincia de Buenos Aires

92 Partido de Tapalqué

383	1 550	3 220	1 185	12	6 350
1 270	27 292	94 386	37 760	4 803	165 511
54	1 210	7 664	2 052	277	11 257
1 707	30 052	105 270	40 997	5 092	183 118

93. Partido de Tejedor (Cárlos)

18	—	70	—	—	88
818	8 370	67 406	31 915	—	108 509
5	853	3 111	1 126	—	5 095
841	9 223	70 587	33 041	—	113 692

94. Partido de Tordillo

438	1 250	8 212	3 015	19	12 934
3 602	56 545	276 230	110 302	13 948	460 627
109	2 022	16 688	4 184	1 924	24 927
4 149	59 817	301 130	117 501	15 891	498 488

95. Partido de Trenque Lauquen

2 069	2 455	10 083	3 832	—	18 439
7 298	197 714	1 050 739	381 950	4 719	1 642 420
568	1 771	21 132	1 799	969	26 239
9 935	201 940	1 081 951	387 581	5 688	1 687 098

96. Partido de Tres Arroyos

416	266	3 843	1 608	100	6 233
4 989	93 742	322 037	151 658	12	572 438
1	10	32	—	—	43
5 406	94 018	325 912	153 266	112	578 714

97. Partido de Tuyú

3	—	70	—	3	76
70	799	1 782	252	34	2 337
—	3	7	—	—	10
73	202	1 859	252	37	2 423

98. Partido de Varela (Florencio)

Ganado Ovino en general *(Continuación)*

Carneros — Puros	Carneros — Mestizos	Carneros — Criollos	Capones — Puros	Capones — Mestizos	Capones — Criollos	Ovejas — Puras	Ovejas — Mestizas	Ovejas — Criollas	Borregos y Borregas — Puros	Borregos y Borregas — Mestizos	Borregos y Borregas — Criollos	Corderos — Puros	Corderos — Mestizos	Corderos — Criollos	Totales — Puros	Totales — Mestizos	Totales — Criollos
I. Provincia de Buenos Aires																	
99. Partido de Veinticinco de Mayo																	
424	4 361	32	300	58 937	260	6 206	244 633	5 844	2 024	104 097	488	1	3 902	80	8 955	415 930	6 704
4 817			59 497			256 683			106 609			3 983			431 589		
100. Partido de Villarino																	
1 037	4 126	106	6 500	78 296	6 681	10 349	357 857	24 374	3 887	35 518	4 631	—	4 745	239	21 773	480 542	36 031
5 269			91 477			392 580			44 036			4 984			538 346		
101. Partido de Villegas (General)																	
939	1 505	15	316	24 183	793	1 850	112 938	6 657	500	32 317	3 496	495	3 957	3 214	4 100	174 900	14 175
2 459			25 292			121 445			36 313			7 666			193 175		
102. Partido de Zárate																	
223	452	16	—	6 700	75	353	17 479	737	—	2 715	104	142	2 828	26	718	30 174	958
691			6 775			18 569			2 819			2 996			31 850		
Toda la Provincia																	
64 121	316 459	6 301	70 117	4 676 666	89 385	520 488	20 103 668	485 453	117 405	7 503 218	100 371	14 120	519 432	17 769	786 251	33 119 442	699 279
386 881			4 836 168			21 109 609			7 720 994			551 320			34 604 972		
II. Provincia de Santa Fé																	
1. Departamento de la Capital																	
42	277	445	6	532	385	35	5 816	6 635	25	2 104	1 371	4	1 842	744	112	10 571	9 580
764			923			12 486			3 500			2 590			20 263		
2. Departamento de Belgrano (General)																	
206	369	27	—	6 086	90	935	17 472	827	225	2 479	127	238	3 494	107	1 604	29 900	1 178
602			6 176			19 234			2 831			3 839			32 682		

Ganado Ovino en general *(Continuación)*

Carneros	Capones	Ovejas	Borregos y Borregas	Corderos	Totales
—	—	—	—	—	—
Puros	Puros	Puras	Puros	Puros	Puros
—	—	—	—	—	—
Mestizos	Mestizos	Mestizas	Mestizos	Mestizos	Mestizos
—	—	—	—	—	—
Criollos	Criollos	Criollas	Criollos	Criollos	Criollos
42	13	521	75	85	736
241	1 189	3 523	1 019	756	6 728
54	75	851	111	97	1 188
337	1 277	4 895	1 205	938	8 652

II. Provincia de Sante Fé

3. Departamento de Caseros

61	201	371	101	112	846
392	586	4 050	2 045	1 551	8 624
1 029	454	6 370	875	1 502	10 230
1 482	1 241	10 791	3 021	3 165	19 700

5. Departamento de Constitución

212	2 330	1 192	399	251	4 384
1 106	9 155	40 196	13 789	5 411	69 657
92	1 442	7 580	2 869	1 741	13 724
1 410	12 927	48 968	17 057	7 403	87 765

6. Departamento de Garay

—	—	—	—	—	—
67	240	897	297	189	1 690
375	424	7 053	1 219	2 593	11 664
442	664	7 950	1 516	2 782	13 354

7. Departamento de Iriondo

77	115	668	20	60	940
1 171	1 468	25 421	7 516	8 306	43 882
209	536	5 393	828	639	7 605
1 457	2 119	31 482	8 364	9 005	58 427

8. Departamento de las Colonias

36	22	862	380	511	1 811
1 835	1 780	14 737	6 552	4 538	29 442
856	1 181	11 403	2 399	1 797	17 636
2 727	2 983	27 002	9 331	6 846	48 889

9. Departameto de Lopez (General)

1 000	442	4 149	1 002	401	6 994
2 966	25 059	165 222	40 587	15 306	249 140
249	1 743	7 979	4 353	3 559	17 883
4 215	27 244	177 350	45 942	19 266	274 017

Ganado Ovino en general *(Continuación)*

Carneros — Puros — Mestizos — Criollos	Capones — Puros — Mestizos — Criollos	Ovejas — Puras — Mestizas — Criollas	Borregos y Borregas — Puros — Mestizos — Criollos	Corderos — Puros — Mestizos — Criollos	Totales — Puros — Mestizos — Criollos
II. Provincia de Santa Fé					
10. Departamento de Nueve de Julio					
26	—	—	—	—	26
280	347	4 802	1 296	335	7 060
2 575	3 005	33 911	9 016	6 448	54 955
2 881	3 352	38 713	10 312	6 783	62 041
11. Departamento de Obligado (General)					
—	—	—	—	—	—
68	184	765	215	269	1 501
551	937	8 134	2 162	1 640	13 424
619	1 121	8 899	2 377	1 909	14 925
12. Departamento de Rosario					
62	4	25	10	10	111
492	4 284	17 844	5 761	3 574	31 955
192	309	3 128	828	753	5 210
746	4 597	20 997	6 599	4 337	37 276
13. Departamento de San Cristóbal					
4	—	100	60	—	164
1 234	3 267	16 627	6 902	3 492	31 522
1 924	5 049	41 930	10 888	4 654	64 445
3 162	8 316	58 657	17 850	8 146	96 131
14. Departamento de San Javier					
21	—	240	—	—	261
823	698	5 008	1 590	1 623	9 742
588	1 269	19 586	6 137	2 452	30 032
1 432	1 967	24 834	7 727	4 075	40 035
15. Departamento de San Jerónimo					
42	7	276	62	45	432
551	3 034	12 717	3 086	2 339	21 727
623	1 357	16 495	2 203	2 268	22 946
1 216	4 398	29 488	5 351	4 652	45 105
16. Departamento de San Justo					
25	200	430	220	193	1 068
387	1 343	8 093	2 010	1 478	13 311
397	518	7 903	2 049	792	11 659
809	2 061	16 426	4 279	2 463	26 038

Ganado Ovino en general *(Continuación)*

Carneros — Puros	Capones — Puros	Ovejas — Puras	Borregos y Borregas — Puros	Corderos — Puros	Totales — Puros
Mestizos	Mestizos	Mestizas	Mestizos	Mestizos	Mestizos
Criollos	Criollos	Criollas	Criollos	Criollos	Criollos

II. Provincia de Santa Fé

17. Departamento de San Lorenzo

162	875	2 928	1 077	789	5 831
487	3 779	26 676	3 841	2 090	36 873
82	59	978	174	1 641	2 934
731	4 713	30 582	5 092	4 520	45 638

18. Departamento de San Martín

88	3	197	15	15	318
533	1 025	8 667	2 102	1 038	13 365
399	236	3 331	785	569	5 320
1 020	1 264	12 195	2 902	1 622	19 003

19. Departamento de Vera

10	—	—	—	—	10
133	371	2 887	1 669	1 487	6 547
878	1 000	12 575	2 919	1 536	18 908
1 021	1 371	15 462	4 588	3 023	25 465

Toda la Provincia

2 116	4 218	12 929	3 671	2 714	25 648
13 412	64 427	381 420	104 860	59 118	623 237
11 545	20 069	202 062	51 313	35 532	320 521
27 073	88 714	596 411	159 844	97 364	969 406

III. Provincia de Entre Ríos

1. Departamento de la Capital

151	2	204	43	9	409
2 953	24 300	124 366	34 024	12 085	197 728
1 249	5 560	51 468	12 857	3 663	74 797
4 353	29 862	176 038	46 924	15 757	272 934

2. Departamento de Colón

161	53	1 771	400	22	2 407
2 696	93 690	88 702	64 207	1 355	250 650
350	6 404	20 482	6 939	740	34 915
3 207	100 147	110 955	71 546	2 117	287 972

3. Departamento de Concordia

1 976	48	7 664	710	564	10 962
9 260	155 695	459 962	177 956	10 551	813 424
235	5 190	18 215	6 060	1 132	30 832
11 471	160 933	485 841	184 726	12 247	855 218

Ganado Ovino en general *(Continuación)*

Carneros — Puros — Mestizos — Criollos	Capones — Puros — Mestizos — Criollos	Ovejas — Puras — Mestizas — Criollas	Borregos y Borregas — Puros — Mestizos — Criollos	Corderos — Puros — Mestizos — Criollos	Totales — Puros — Mestizos — Criollos
III Provincia de Entre Rios					
4. Departamento de Diamante					
43	4	23	2	1	73
682	3 249	13 471	5 360	3 863	26 625
286	1 630	18 002	3 390	2 688	25 996
1 011	4 883	31 496	8 752	6 552	52 694
5. Departamento de Federación					
696	450	5 677	428	358	7 609
7 405	96 100	237 576	138 560	2 600	482 241
1 823	2 085	5 203	1 781	941	11 833
9 924	98 635	248 456	140 769	3 899	501 683
6. Departamento de Feliciano					
442	—	257	2	—	701
6 546	91 440	249 087	138 965	8 811	494 849
187	2 810	7 322	2 524	1 517	14 360
7 175	94 250	256 666	141 491	10 328	509 910
7. Departamento de Gualeguay					
2 345	7	4 663	2 011	1 475	10 501
5 700	82 260	240 460	85 887	10 773	425 080
1 630	4 976	37 189	21 286	1 204	66 285
9 675	87 243	282 312	109 184	13 452	501 866
8. Departamento de Gualeguaychú					
12 851	3 689	13 300	5 674	13 835	49 349
10 092	107 315	415 540	152 305	29 113	714 365
302	12 352	62 232	10 083	6 550	91 519
23 245	123 356	491 072	168 062	49 498	855 233
9. Departamento de La Paz					
621	—	863	267	—	1 751
6 764	66 589	276 293	116 157	7 731	475 534
883	8 183	42 500	11 400	2 837	65 803
8 268	74 772	319 656	129 824	10 568	543 088
10. Departamento de Nogoyá					
169	400	1 249	289	200	2 307
4 062	22 438	142 638	42 674	15 616	227 428
1 304	11 823	94 700	27 657	6 473	141 957
5 535	34 661	238 587	70 620	22 289	371 692

Ganado Ovino en general *(Continuación)*

Carneros	Capones	Ovejas	Borregos y Borregas	Corderos	Totales
—	—	—	—	—	—
Puros	Puros	Puras	Puros	Puros	Puros
—	—	—	—	—	—
Mestizos	Mestizos	Mestizas	Mestizos	Mestizos	Mestizos
—	—	—	—	—	—
Criollos	Criollos	Criollas	Criollos	Criollos	Criollos
101	—	155	62	59	377
3 061	50 225	179 759	60 198	13 646	306 889
699	10 591	50 539	20 619	4 897	87 345
3 861	60 816	230 453	80 879	18 602	394 611

III. Provincia de Entre Rios

11. Departamento de Tala

239	—	2 090	454	2	2 785
8 509	75 963	343 265	126 458	12 003	566 198
445	7 496	20 983	6 597	1 827	37 348
9 193	83 459	366 338	133 509	13 832	606 331

13. Departamento de Victoria

122	—	36	—	11	169
3 157	17 603	100 568	26 348	15 974	163 650
408	6 662	52 495	16 458	13 407	89 430
3 687	24 265	153 099	42 806	29 392	253 249

14. Departamento de Villaguay

619	—	1 767	302	50	2 738
11 230	144 808	486 933	173 350	7 968	824 289
1 409	11 561	57 233	95 155	6 603	171 961
13 258	156 369	545 933	268 807	14 621	998 988

Toda la Provincia

20 536	4 653	39 719	10 644	16 586	92 138
82 117	1 031 675	3 358 620	1 344 449	152 089	5 968 950
11 210	97 323	538 563	242 806	54 479	944 381
113 863	1 133 651	3 936 902	1 597 899	223 154	7 005 469

IV. Provincia de Corrientes

1. Departamento de la Capital

2	—	3	—	—	5
5	60	75	25	100	265
133	196	566	166	77	1 138
140	256	644	191	177	1 408

2. Departamento de Bella Vista

—	—	—	—	—	—
76	340	3 636	820	694	5 566
566	594	4 580	1 445	763	7 948
642	934	8 216	2 265	1 457	13 514

Ganado Ovino en general *(Continuación)*

Carneros — Puros	Carneros — Mestizos	Carneros — Criollos	Capones — Puros	Capones — Mestizos	Capones — Criollos	Ovejas — Puras	Ovejas — Mestizas	Ovejas — Criollas	Borregos y Borregas — Puros	Borregos y Borregas — Mestizos	Borregos y Borregas — Criollos	Corderos — Puros	Corderos — Mestizos	Corderos — Criollos	Totales — Puros	Totales — Mestizos	Totales — Criollos
—	53	796	—	9	571	1	114	5 888	—	33	2 219	—	1	1 605	1	210	11 079
849			580			6 003			2 252			1 606			11 290		

IV. Provincia de Corrientes

3. Departamento de Caá-Catí

—	—	1	—	—	1
53	9	114	33	1	210
796	571	5 888	2 219	1 605	11 079
849	580	6 003	2 252	1 606	11 290

4. Departamento de Concepción

6	—	14	—	—	20
164	407	3 106	1 400	478	5 555
402	737	7 979	2 493	1 254	12 865
572	1 144	11 099	3 893	1 732	18 440

5. Departamento de Curuzú-Cuatiá

763	2 033	12 974	5 974	1 150	22 894
13 482	178 935	566 556	204 706	25 141	988 820
530	8 108	62 235	12 320	386	83 579
14 775	189 076	641 765	223 000	26 677	1 095 293

6. Departamento de Empedrado

—	—	1	1	—	2
55	100	400	100	6	661
598	453	8 281	2 404	2 026	13 762
653	553	8 682	2 505	2 032	14 425

7. Departamento de Esquina

64	40	780	270	106	1 260
1 222	9 482	53 430	16 806	5 502	86 442
356	677	11 227	3 516	1 630	17 406
1 642	10 199	65 437	20 592	7 238	105 108

8. Departamento de Goya

37	30	162	30	10	269
1 052	2 028	22 890	6 761	1 632	34 363
445	1 361	13 275	3 901	1 543	20 525
1 534	3 419	36 327	10 692	3 185	55 157

9. Departamento de Itatí

3	—	—	—	—	3
15	1 067	3 496	399	55	5 032
195	84	2 104	645	410	3 438
213	1 151	5 600	1 044	465	8 473

Ganado Ovino en general *(Continuación)*

Carneros — Puros — Mestizos — Criollos	Capones — Puros — Mestizos — Criollos	Ovejas — Puras — Mestizas — Criollas	Borregos y Borregas — Puros — Mestizos — Criollos	Corderos — Puros — Mestizos — Criollos	Totales — Puros — Mestizos — Criollos
13	—	2	—	—	15
44	452	1 810	437	309	3 052
437	508	5 364	1 713	1 445	9 467
494	960	7 176	2 150	1 754	12 534
11. Departamento de Lavalle					
6	—	—	—	—	6
118	1 517	3 813	1 508	271	7 227
179	293	6 543	1 306	627	8 948
303	1 810	10 356	2 814	898	16 181
12. Departamento de Mburucuyá					
—	—	—	—	—	—
5	50	700	150	50	955
205	174	3 744	1 137	756	6 016
210	224	4 444	1 287	806	6 971
13. Departamento de Mercedes					
1 181	—	1 901	291	34	3 407
8 369	101 749	394 688	159 340	13 886	678 032
58	1 188	2 548	1 570	300	5 664
9 608	102 937	399 137	161 201	14 220	687 103
14. Departamento de Monte Caseros					
335	—	327	—	—	662
5 765	64 803	156 754	46 744	19 807	293 873
387	2 515	19 027	8 774	2 540	33 243
6 487	67 318	176 108	55 518	22 347	327 778
15. Departamento de Paso de los Libres					
128	600	1 833	904	150	3 615
2 816	25 120	112 276	31 731	14 560	186 503
462	5 597	27 816	6 651	1 046	41 572
3 406	31 317	141 925	39 286	15 756	231 690
16. Departamento de Saladas					
—	—	—	—	—	—
31	36	940	112	181	1 300
377	795	5 071	2 291	1 315	9 849
408	831	6 011	2 403	1 496	11 149

IV. Provincia de Corrientes

10. Departamento de Ituzaingó

Ganado Ovino en general *(Continuación)*

Carneros	Capones	Ovejas	Borregos y Borregas	Corderos	Totales
—	—	—	—	—	—
Puros	Puros	Puras	Puros	Puros	Puros
—	—	—	—	—	—
Mestizos	Mestizos	Mestizas	Mestizos	Mestizos	Mestizos
—	—	—	—	—	—
Criollos	Criollos	Criollas	Criollos	Criollos	Criollos
—	—	—	—	—	—
12	30	378	170	162	752
124	23	870	202	244	1 463
136	53	1 248	372	406	2 215

IV. Provincia de Corrientes

17. Departamento de San Antonio de Itatí

1	1	6	—	2	10
6	1 003	8 538	3 515	2 708	15 770
277	188	2 550	1 666	787	5 468
284	1 192	11 094	5 181	3 497	21 248

18. Departamento de San Cosme

—	—	—	—	—	—
42	130	471	169	140	952
735	370	10 792	3 349	3 219	18 465
777	500	11 263	3 518	3 359	19 417

19. Departamento de San Luis del Palmar

31	20	146	28	—	225
350	1 930	10 192	2 375	706	15 553
364	971	13 304	3 451	1 166	19 256
745	2 921	23 642	5 854	1 872	35 034

20. Departamento de San Martín

3	—	20	—	—	23
36	57	468	80	44	685
368	397	4 094	1 084	1 111	7 054
407	454	4 582	1 164	1 155	7 762

21. Departamento de San Miguel

12	—	—	—	—	12
375	2 140	11 682	4 008	1 416	19 621
309	603	8 660	2 367	1 914	13 853
696	2 743	20 342	6 375	3 330	33 486

22. Departamento de San Roqne

12	—	4	—	—	16
143	709	3 724	1 956	606	7 138
597	1 360	11 375	2 313	1 345	16 990
752	2 069	15 103	4 269	1 951	24 144

23. Departamento de Santo Tomé

Ganado Ovino en general *(Continuación)*

Carneros	Capones	Ovejas	Borregos y Borregas	Corderos	Totales
—	—	—	—	—	—
Puros	Puros	Puras	Puros	Puros	Puros
—	—	—	—	—	—
Mestizos	Mestizos	Mestizas	Mestizos	Mestizos	Mestizos
—	—	—	—	—	—
Criollos	Criollos	Criollas	Criollos	Criollos	Criollos
211	—	—	—	—	211
5 236	80 740	169 496	88 776	345	344 593
507	4 608	20 045	7 729	1 050	33 939
5 954	85 348	189 541	96 505	1 395	378 743

IV. Provincia de Corrientes

24. Departamento de Sauce

2 808	2 724	18 174	7 498	1 452	32 656
39 472	472 894	1 529 633	572 121	88 800	2 702 920
9 407	32 371	257 938	74 712	28 559	402 987
51 687	507 989	1 805 745	654 331	118 811	3 138 563

V. Provincia de Córdoba

1. Departamento de la Capital

6	—	32	2	3	43
23	10	146	8	8	195
59	4	332	23	41	459
88	14	510	33	52	697

2. Departamento de Calamuchita

3	—	30	—	—	33
52	91	963	160	105	1 371
2 788	3 339	46 771	9 606	5 200	67 704
2 843	3 430	47 764	9 756	5 305	69 103

3. Departamento de Colón (Anejos Norte)

1	—	—	—	—	1
41	16	414	114	36	621
376	197	4 087	928	528	6 116
418	213	4 501	1 042	564	6 738

4. Departamento de Cruz del Eje

9	—	45	115	9	178
221	12	534	172	112	1 051
1 958	2 044	27 207	4 783	2 935	38 927
2 188	2 056	27 786	5 070	3 056	40 156

5. Departamento de General Roca

481	—	2 228	301	21	3 031
2 619	48 521	209 741	70 667	5 427	336 975
33	2 130	8 213	4 427	303	15 106
3 133	50 651	220 182	75 395	5 751	355 112

Ganado Ovino en general *(Continuación)*

Carneros	Capones	Ovejas	Borregos y Borregas	Corderos	Totales
—	—	—	—	—	—
Puros	Puros	Puras	Puros	Puros	Puros
—	—	—	—	—	—
Mestizos	Mestizos	Mestizas	Mestizos	Mestizos	Mestizos
—	—	—	—	—	—
Criollos	Criollos	Criollas	Criollos	Criollos	Criollos
—	—	—	—	—	—
10	15	66	6	4	101
1 027	876	9 907	2 031	1 158	14 999
1 037	891	9 973	2 037	1 162	15 100

V. Provincia de Córdoba

6. Departamento de Ischilin

206	—	1 580	185	134	2 105
857	9 013	65 745	18 528	4 483	98 626
376	874	14 029	1 715	1 703	18 697
1 439	9 887	81 354	20 428	6 320	119 428

7. Departamento de Juarez Celman

276	60	2 285	165	—	2 786
1 233	11 317	64 756	14 655	1 405	93 366
346	489	7 335	1 678	1 482	11 330
1 855	11 866	74 376	16 498	2 887	107 482

8. Departamento de Marcos Juarez

—	—	—	—	—	—
14	—	174	6	3	197
717	552	7 523	1 731	1 101	11 624
731	552	7 697	1 737	1 104	11 821

9. Departamento de Minas

—	—	—	—	—	—
51	336	856	714	433	2 390
871	2 168	27 585	6 367	6 640	43 631
922	2 504	28 441	7 081	7 073	46 021

10. Departamento de Pocho

—	—	—	—	—	—
86	295	605	690	100	1 776
745	2 063	24 925	5 481	2 453	35 667
831	2 358	25 530	6 171	2 553	37 443

11. Departamento de Punilla

597	427	3 180	979	187	5 370
1 794	20 465	93 684	22 171	5 607	143 721
3 887	10 797	82 895	40 610	8 105	146 294
6 278	31 689	179 759	63 760	13 899	295 385

12. Departamento de Rio Cuarto

Ganado Ovino en general *(Continuación)*

Carneros — Puros — Mestizos — Criollos	Capones — Puros — Mestizos — Criollos	Ovejas — Puras — Mestizas — Criollas	Borregos y Borregas — Puros — Mestizos — Criollos	Corderos — Puros — Mestizos — Criollos	Totales — Puros — Mestizos — Criollos
13. Departamento de Rio Primero					
2	—	1	—	—	3
62	21	559	168	107	917
3 200	1 226	57 321	14 207	10 946	86 900
3 264	1 247	57 881	14 375	11 053	87 820
14. Departamento de Rio Segundo					
52	128	323	260	122	885
254	235	3 763	845	1 022	6 119
7 789	2 180	42 055	25 005	7 111	84 140
8 095	2 543	46 141	26 110	8 255	91 144
15. Departamento de Rio Seco					
—	—	—	—	—	—
2	—	6	—	—	8
1 487	916	11 633	3 053	1 249	18 338
1 489	916	11 639	3 053	1 249	18 346
16. Departamento de San Alberto					
3	—	32	28	20	83
1 023	1 706	9 739	3 336	862	16 666
3 401	6 915	43 624	24 185	10 180	88 305
4 427	8 621	53 395	27 549	11 062	105 054
17. Departamento de San Javier					
3	—	1	—	—	4
119	17	1 162	235	160	1 693
714	367	5 959	1 258	879	9 177
836	384	7 122	1 493	1 039	10 874
18. Departamento de San Justo					
26	2	54	17	19	118
727	766	7 621	3 806	1 532	14 452
7 291	5 862	83 945	22 366	11 628	131 092
8 044	6 630	91 620	26 189	13 179	145 662
19. Departamento de Santa Maria (Anejos Sud)					
19	—	148	25	56	248
37	7	438	29	125	636
974	971	15 427	5 333	2 689	25 394
1 030	978	16 013	5 387	2 870	26 278

Ganado Ovino en general *(Continuación)*

Carneros — Puros — Mestizos — Criollos	Capones — Puros — Mestizos — Criollos	Ovejas — Puras — Mestizas — Criollas	Borregos y Borregas — Puros — Mestizos — Criollos	Corderos — Puros — Mestizos — Criollos	Totales — Puros — Mestizos — Criollos
—	—	—	—	—	—
11	—	52	17	20	100
876	658	7 747	2 127	996	12 404
887	658	7 799	2 144	1 016	12 504

V. Provincia de Córdoba

20. Departamento de Sobremonte

43	—	66	36	13	158
401	1 073	7 361	2 079	1 488	12 402
970	1 309	16 339	6 388	3 004	28 010
1 414	2 382	23 766	8 503	4 505	40 570

21. Departamento de Tercero Abajo

29	—	—	—	—	29
101	405	2 179	335	326	3 346
1 846	2 011	44 258	5 962	4 483	58 560
1 976	2 416	46 437	6 297	4 809	61 935

22. Departamento de Tercero Arriba

1	—	—	—	—	1
51	52	373	116	64	656
966	373	10 985	1 442	1 824	15 590
1 018	425	11 358	1 558	1 888	16 247

23. Departamento de Totoral

3	30	98	10	—	141
56	64	360	89	80	689
2 050	1 643	17 843	8 899	2 913	33 313
2 109	1 742	18 301	8 998	2 993	34 143

24. Departamento de Tulumba

657	478	4 394	1 035	289	6 853
2 799	23 741	112 303	35 247	9 301	183 391
917	2 743	29 722	8 248	5 168	46 798
4 373	26 962	146 419	44 530	14 758	237 042

23. Departamento de Unión

2 417	1 125	14 497	3 158	873	22 070
12 684	118 178	583 600	174 193	32 810	921 465
45 624	52 712	647 667	207 853	94 719	1 048 575
60 725	172 015	1 245 764	385 204	128 402	1 992 110

Toda la Provincia

Ganado Ovino en general *(Continuación)*

Carneros — Puros — Mestizos — Criollos	Capones — Puros — Mestizos — Criollos	Ovejas — Puras — Mestizas — Criollas	Borregos y Borregas — Puros — Mestizos — Criollos	Corderos — Puros — Mestizos — Criollos	Totales — Puros — Mestizos — Criollos
VI. Provincia de San Luis					
1. Departamento de la Capital					
31	—	5	—	—	36
359	628	4 115	1 471	740	7 313
2 329	8 096	59 990	14 477	12 038	96 930
2 719	8 724	64 110	15 948	12 778	104 279
2. Departamento de Ayacucho					
3	—	1	—	—	4
3	5	254	72	39	373
1 311	884	7 776	3 006	1 945	14 922
1 317	889	8 031	3 078	1 984	15 299
3. Departamento de Belgrano					
1	—	—	—	—	1
42	19	148	43	32	284
956	562	7 615	1 774	1 390	12 297
999	581	7 763	1 817	1 422	12 582
4. Departamento de Chacabuco					
15	—	—	—	—	15
203	260	2 483	582	464	3 992
1 477	3 365	17 585	12 218	4 679	39 324
1 695	3 625	20 068	12 800	5 143	43 331
5. Departamento de Junin					
21	—	—	—	—	21
198	35	1 054	229	178	1 694
904	466	9 586	1 840	1 536	14 332
1 123	501	10 640	2 069	1 714	16 047
6. Departamento de Pedernera					
349	11	2 733	100	100	3 293
2 323	44 420	178 969	52 375	18 161	296 248
1 224	17 969	120 541	37 317	8 737	185 788
3 896	62 400	302 243	89 792	26 998	485 329
7. Departamento de Pringles					
6	—	—	—	—	6
230	228	1 967	732	269	3 426
2 568	7 835	71 913	23 641	9 391	115 348
2 804	8 063	73 880	24 373	9 660	118 780

Ganado Ovino en general *(Continuación)*

Carneros — Puros	Carneros — Mestizos	Carneros — Criollos	Capones — Puros	Capones — Mestizos	Capones — Criollos	Ovejas — Puras	Ovejas — Mestizas	Ovejas — Criollas	Borregos y Borregas — Puros	Borregos y Borregas — Mestizos	Borregos y Borregas — Criollos	Corderos — Puros	Corderos — Mestizos	Corderos — Criollos	Totales — Puros	Totales — Mestizos	Totales — Criollos
VI. Provincia de San Luis																	
8. Departamento de San Martín																	
8	—		—			170			110			60			348		
92	407		407			1 866			526			225			3 116		
3 403	4 114		4 114			46 676			5 937			8 175			68 305		
3 503	4 521		4 521			48 712			6 573			8 460			71 769		
Toda la Provincia																	
434	11		11			2 909			210			160			3 724		
3 450	46 002		46 002			190 856			56 030			20 108			316 446		
14 172	43 291		43 291			341 682			100 210			47 891			547 246		
18 056	89 304		89 304			535 447			156 450			68 159			867 416		
VII. Provincia de Santiago del Estero																	
1. Departamento de la Capital																	
5	—		—			2			—			1			8		
—	581		581			—			—			—			581		
409	272		272			3 443			418			452			4 994		
414	853		853			3 445			418			453			5 583		
2. Departamento de Atamisqui																	
1	—		—			—			—			—			1		
3	—		—			8			—			—			11		
3 774	4 954		4 954			47 958			17 865			9 867			84 418		
3 778	4 954		4 954			47 966			17 865			9 867			84 430		
3. Departamento de la Banda																	
—	—		—			—			—			—			—		
26	10		10			194			61			55			346		
632	388		388			5 786			1 298			1 152			9 256		
658	398		398			5 980			1 359			1 207			9 602		
4. Departamento de Belgrano (General)																	
3	—		—			—			—			—			3		
70	3		3			140			30			16			259		
5 327	5 010		5 010			56 967			15 295			18 375			100 974		
5 400	5 013		5 013			57 107			15 325			18 391			101 236		
5. Departamento de Copo 10																	
2	—		—			—			—			—			2		
12	—		—			5			—			—			17		
1 059	712		712			8 879			1 679			3 204			15 533		
1 073	712		712			8 884			1 679			3 204			15 552		

Ganado Ovino en general *(Continuación)*

Carneros	Capones	Ovejas	Borregos y Borregas	Corderos	Totales
—	—	—	—	—	—
Puros	Puros	Puras	Puros	Puros	Puros
—	—	—	—	—	—
Mestizos	Mestizos	Mestizas	Mestizos	Mostizos	Mestizos
—	—	—	—	—	—
Criollos	Criollos	Criollas	Criollos	Criollos	Criollos
—	—	—	—	—	—
—	—	—	—	—	—
655	397	6 048	1 272	2 023	10 395
655	397	6 048	1 272	2 023	10 395

VII. Provincia de Santiago del Estero

6. Departamento de Copo 2o

—	—	—	—	—	—
—	—	—	—	—	—
655	397	6 048	1 272	2 023	10 395
655	397	6 048	1 272	2 023	10 395

7. Departamento de Choya

—	—	—	—	—	—
—	—	—	—	—	—
662	484	4 749	1 091	1 685	8 671
662	484	4 749	1 091	1 685	8 671

8. Departamento de Figueroa

—	—	—	—	—	—
—	—	—	—	—	—
1 698	1 710	21 618	7 738	9 243	42 007
1 698	1 710	21 618	7 738	9 243	42 007

9. Departamento de Guasayán

1	—	—	—	—	1
2	—	—	—	—	2
483	279	3 851	753	500	5 866
486	279	3 851	753	500	5 869

10. Departamento de Jimenez 1o

—	—	—	—	—	—
—	—	—	—	—	—
622	526	5 440	1 646	896	9 130
622	526	5 440	1 646	896	9 130

11. Departamento de Jimenez 2o

1	—	—	—	—	1
2	—	—	—	—	2
591	320	6 007	1 284	789	8 991
594	320	6 007	1 284	789	8 994

12. Departamento de Loreto

—	—	—	—	—	—
20	—	24	—	13	57
2 831	3 065	45 974	13 806	9 758	75 434
2 851	3 065	45 998	13 806	9 771	75 491

Ganado Ovino en general *(Continuación)*

Carneros	Capones	Ovejas	Borregos y Borregas	Corderos	Totales
—	—	—	—	—	—
Puros	Puros	Puras	Puros	Puros	Puros
—	—	—	—	—	—
Mestizos	Mestizos	Mestizas	Mestizos	Mestizos	Mestizos
—	—	—	—	—	—
Criollos	Criollos	Criollas	Criollos	Criollos	Criollos

VII. Provincia de Santiago del Estero

13. Departamento de Matará

—	—	—	—	—	—
—	—	—	—	—	—
563	292	6 203	1 762	1 162	9 982
563	292	6 203	1 762	1 162	9 982

14. Departamento de Moreno (Mariano)

1	—	—	—	—	1
2	—	20	12	8	42
116	138	992	268	266	1 780
119	138	1 012	280	274	1 823

15. Departamento de Ojo de Agua

—	—	—	—	—	—
2	—	18	—	—	20
1 378	656	14 962	3 478	1 505	21 979
1 380	656	14 980	3 478	1 505	21 999

16. Departamento de Quebrachos

—	—	—	—	—	—
—	—	—	—	—	—
4 658	6 468	42 128	16 262	9 795	79 311
4 658	6 468	42 128	16 262	9 795	79 311

17. Departamento de Rio Hondo

—	—	—	—	—	—
—	—	—	—	—	—
966	660	12 950	2 010	1 696	18 282
966	660	12 950	2 010	1 696	18 282

18. Departrmento de Robles

—	—	—	—	—	—
4	3	60	10	17	94
878	471	8 457	1 713	1 003	12 522
882	474	8 517	1 723	1 020	12 616

19. Departamento de Salavina

—	—	—	—	—	—
—	—	1	1	—	2
9 414	7 600	70 135	19 451	9 691	116 291
9 414	7 600	70 136	19 452	9 691	116 293

Ganado Ovino en general *(Continuación)*

Carneros	Capones	Ovejas	Borregos y Borregas	Corderos	Totales
—	—	—	—	—	—
Puros	Puros	Puras	Puros	Puros	Puros
—	—	—	—	—	—
Mestizos	Mestizos	Mestizas	Mestizos	Mestizos	Mestizos
—	—	—	—	—	—
Criollos	Criollos	Criollas	Criollos	Criollos	Criollos

VII. Provincia de Santiago del Estero

20. Departamento de Silípica 1o

—	—	—	—	—	—
—	—	—	—	—	—
400	125	3 417	644	250	4 836
400	125	3 417	644	250	4 836

21. Departamento de Silípica 2o

—	—	—	—	—	—
—	—	—	—	—	—
516	419	8 250	3 559	1 187	13 931
516	419	8 250	3 559	1 187	13 931

22. Departamento de Veintiocho de Marzo

—	4	—	—	—	4
—	—	—	—	—	—
3 799	5 565	51 153	11 702	11 951	84 170
3 799	5 569	51 153	11 702	11 951	84 174

Toda la Provincia

14	4	2	—	1	21
143	597	470	114	109	1 433
41 431	40 511	435 367	124 994	96 450	738 753
41 588	41 112	435 839	125 108	96 560	740 207

VIII. Provincia de Tucuman

1. Departamento de la Capital

—	—	—	—	—	—
1	—	4	1	2	8
21	11	107	20	24	183
22	11	111	21	26	191

2. Departamento de Burruyaco

—	—	—	—	—	—
24	12	102	32	33	203
787	736	8 396	1 354	1 479	12 752
811	748	8 498	1 386	1 512	12 955

3. Departamento de Cruz Alta

1	—	—	—	—	1
1	1	2	3	3	10
255	201	2 869	306	373	4 004
257	202	2 871	309	376	4 015

Ganado Ovino en general *(Continuación)*

Carneros	Capones	Ovejas	Borregos y Borregas	Corderos	Totales
—	—	—	—	—	—
Puros	Puros	Puras	Puros	Puros	Puros
—	—	—	—	—	—
Mestizos	Mestizos	Mestizas	Mestizos	Mestizos	Mestizos
—	—	—	—	—	—
Criollos	Criollos	Criollas	Criollos	Criollos	Criollos
—	—	—	—	—	—
12	20	72	20	—	124
1 033	351	12 756	2 088	2 010	18 238
1 045	371	12 828	2 108	2 010	18 362

VIII. Provincia de Tucuman

4. Departamento de Chicligasta

—	—	1	—	—	1
1	—	2	—	2	5
48	46	513	41	118	766
49	46	516	41	120	772

5. Departamento de Famaillá

2	2	10	7	9	30
22	44	45	53	28	192
936	751	10 557	2 046	967	15 257
960	797	10 612	2 106	1 004	15 479

6. Departamento de Graneros

—	—	—	—	—	—
—	—	1	—	—	1
805	444	12 900	2 004	1 505	17 658
805	444	12 901	2 004	1 505	17 659

7. Departamento de Leales

—	—	—	—	—	—
—	—	6	—	—	6
335	113	2 220	500	377	3 545
335	113	2 226	500	377	3 551

8. Departamento de Monteros

4	—	—	—	—	4
—	—	—	—	—	—
574	221	6 745	1 149	964	9 653
578	221	6 745	1 149	964	9 657

9. Departamento de Rio Chico

3	—	1	—	2	6
14	—	40	20	—	74
2 137	912	18 553	5 237	3 499	30 338
2 154	912	18 594	5 257	3 501	30 418

10. Departamento de Taff

Censo Nacional 1909. Fo 103/109.

Ganado Ovino en general *(Continuación)*

Carneros	Capones	Ovejas	Borregos y Borregas	Corderos	Totales
—	—	—	—	—	—
Puros	Puros	Puras	Puros	Puros	Puros
—	—	—	—	—	—
Mestizos	Mestizos	Mestizas	Mestizos	Mestizos	Mestizos
—	—	—	—	—	—
Criollos	Criollos	Criollas	Criollos	Criollos	Criollos
—	—	—	—	—	—
145	156	1 307	404	439	2 451
480	410	5 511	1 285	1 052	8 738
625	566	6 818	1 689	1 491	11 189

VIII. Provincia de Tucuman

11. Departamento de Trancas

—	—	—	—	—	—
10	2	12	7	11	42
220	233	1 581	533	507	3 074
7 411	4 196	81 127	16 030	12 368	121 132
7 641	4 431	82 720	16 570	12 886	124 248

IX. Provincia de Mendoza

1. Departamento de Belgrano

—	—	—	—	—	—
—	—	1	—	—	1
7	3	77	17	—	104
7	3	78	17	—	105

2. Departamento de Guaymallén

—	—	—	—	—	—
30	52	109	32	4	227
2	20	49	10	—	81
32	72	158	42	4	308

3. Departamento de Junin

7	—	45	3	6	61
85	2	1 270	225	367	1 949
35	8	492	53	77	665
127	10	1 807	281	450	2 675

4. Departamento de La Paz

—	—	—	—	—	—
21	—	64	10	25	120
404	414	2 375	606	747	4 546
425	414	2 439	616	772	4 666

5. Departamento de Las Heras

—	—	—	—	—	—
7	70	76	21	27	201
55	55	554	106	88	858
62	125	630	127	115	1 059

Ganado Ovino en general *(Continuación)*

Carneros	Capones	Ovejas	Borregos y Borregas	Corderos	Totales
—	—	—	—	—	—
Puros	Puros	Puras	Puros	Puros	Puros
—	—	—	—	—	—
Mestizos	Mestizos	Mestizas	Mestizos	Mestizos	Mestizos
—	—	—	—	—	—
Criollos	Criollos	Criollas	Criollos	Criollos	Criollos
—	—	—	—	—	—
8	—	97	22	2	129
998	442	9 355	1 670	2 438	14 903
1 006	442	9 452	1 692	2 440	15 032

IX. Provincia de Mendoza

6. Departamento de Lavalle

1	—	—	—	—	1
41	19	510	23	73	665
116	119	1 661	101	214	2 211
158	138	2 171	124	287	2 878

7. Departamento de Lujan

—	—	—	—	—	—
21	2	180	55	24	282
74	75	1 130	405	243	1 927
95	77	1 310	460	267	2 209

8. Departamento de Maipú

1	—	100	40	—	141
61	28	461	49	206	805
95	48	1 445	199	110	1 897
157	76	2 006	288	316	2 843

9. Departamento de Rivadavia

8	7	8	3	2	28
239	265	2 511	339	508	3 862
1 311	1 013	13 526	4 036	1 870	21 756
1 558	1 285	16 045	4 378	2 380	25 646

10. Departamento de San Cárlos

—	—	—	—	—	—
67	6	1 039	125	181	1 418
94	73	1 166	224	261	1 818
161	79	2 205	349	442	3 236

11. Departamento de San Martín

37	—	800	310	—	1 147
235	617	6 362	1 191	634	9 039
9 330	13 634	131 180	27 063	20 344	201 551
9 602	14 251	138 342	28 564	20 978	211 737

12. Departamento de San Rafael

Ganado Ovino en general *(Continuación)*

Carneros	Capones	Ovejas	Borregos y Borregas	Corderos	Totales
—	—	—	—	—	—
Puros	Puros	Puras	Puros	Puros	Puros
—	—	—	—	—	—
Mestizos	Mestizos	Mestizas	Mestizos	Mestizos	Mestizos
—	—	—	—	—	—
Criollos	Criollos	Criollas	Criollos	Criollos	Criollos
2	—	—	—	—	2
31	37	493	76	85	722
55	—	661	60	109	885
88	37	1 154	136	194	1 609

IX. Provincia de Mendoza

13. Departamento de Santa Rosa

2	—	—	—	—	2
31	37	493	76	85	722
55	—	661	60	109	885
88	37	1 154	136	194	1 609

14. Departamento de Tunuyán

5	—	—	—	—	5
214	93	2 684	384	442	3 817
262	19	3 780	2 270	715	7 046
481	112	6 464	2 654	1 157	16 868

15. Departamento de Tupungato

2	—	4	—	—	6
97	8	706	394	53	1 258
212	52	2 555	639	530	3 988
311	60	3 265	1 033	583	5 252

Toda la Provincia

63	7	957	356	8	1 391
1 157	1 199	16 563	2 946	2 631	24 496
13 050	15 975	170 006	37 459	27 746	264 236
14 270	17 181	187 526	40 761	30 385	290 123

X. Provincia de San Juan

1. Departamento de Albardon

—	—	—	—	—	—
28	3	239	49	30	349
154	83	1 904	233	400	2 774
182	86	2 143	282	430	3 123

2. Departamento de Angaco Norte

5	2	58	6	6	77
67	10	955	96	78	1 206
132	42	649	206	215	1 244
204	54	1 662	308	299	2 527

3. Departamento de Angaco Sud

7	—	38	—	4	49
43	98	490	187	185	1 003
181	55	1 605	204	358	2 403
231	153	2 133	391	547	3 455

Ganado Ovino en general *(Continuación)*

Carneros — Puros	Carneros — Mestizos	Carneros — Criollos	Capones — Puros	Capones — Mestizos	Capones — Criollos	Ovejas — Puras	Ovejas — Mestizas	Ovejas — Criollas	Borregos y Borregas — Puros	Borregos y Borregas — Mestizos	Borregos y Borregas — Criollos	Corderos — Puros	Corderos — Mestizos	Corderos — Criollos	Totales — Puros	Totales — Mestizos	Totales — Criollos
22	139	288	50	150	88	202	1 668	5 009	—	206	1 029	—	261	1 308	274	2 424	7 722
449			288			6 879			1 235			1 569			10 420		
11	197	107	—	141	58	59	2 792	1 111	20	429	218	10	586	326	100	4 145	1 820
315			199			3 962			667			922			6 065		
1	20	25	—	9	—	2	268	460	—	22	15	—	35	79	3	354	579
46			9			730			37			114			936		
—	69	111	—	454	7	—	494	811	—	82	190	—	98	140	—	1 197	1 259
180			461			1 305			272			238			2 456		
—	70	525	—	95	66	—	470	3 606	—	140	737	—	86	584	—	861	5 518
595			161			4 076			877			670			6 379		
2	227	485	4	41	304	25	2 262	6 885	—	852	1 839	—	703	1 704	31	4 085	11 217
714			349			9 172			2 691			2 407			15 333		
—	251	1 453	—	75	531	—	3 238	14 844	—	842	2 670	—	896	3 821	—	5 302	23 319
1 704			606			18 082			3 512			4 717			28 621		

X. Provincia de San Juan

4. Departamento de Calingasta

5. Departamento de Caucete

6. Departamento de Concepción

7. Departamento de Desamparados

8. Departamento de Huanacache

9. Departamento de Iglesia

10. Departamento de Jachal

Ganado Ovino en general *(Continuación)*

Carneros — Puros	Carneros — Mestizos	Carneros — Criollos	Capones — Puros	Capones — Mestizos	Capones — Criollos	Ovejas — Puras	Ovejas — Mestizas	Ovejas — Criollas	Borregos y Borregas — Puros	Borregos y Borregas — Mestizos	Borregos y Borregas — Criollos	Corderos — Puros	Corderos — Mestizos	Corderos — Criollos	Totales — Puros	Totales — Mestizos	Totales — Criollos
X. Provincia de San Juan																	
11. Departamento de Pocito																	
10	118	34	—	42	5	208	1 631	472	—	342	71	13	438	115	231	2 571	697
162			47			2 311			413			566			3 499		
12. Departamento de Santa Lucía																	
6	69	147	3	16	96	10	821	2 248	—	130	273	—	245	574	19	1 281	3 338
222			115			3 079			403			819			4 638		
13. Departamento de Trinidad																	
6	10	4	—	106	9	39	65	27	—	35	19	—	9	15	45	225	74
20			115			131			54			24			344		
14. Departamento de Valle Fértil																	
—	—	408	—	—	150	—	—	2 264	—	—	404	—	—	238	—	—	3 464
408			150			2 264			404			238			3 464		
15. Departamento de Veinticinco de Mayo																	
—	175	117	—	80	67	—	2 026	1 845	—	312	210	—	240	488	—	2 833	2 727
292			147			3 871			522			728			5 560		
Toda la Provincia																	
70	1 483	4 171	59	1 320	1 561	641	17 419	43 740	26	3 724	8 318	33	3 890	10 365	829	27 836	68 155
5 724			2 940			61 800			12 068			14 288			96 820		
XI. Provincia de La Rioja																	
1. Departamento de la Capital																	
—	8	184	—	—	247	—	116	935	—	—	414	—	—	459	—	124	2 239
192			247			1 051			414			459			2 363		

Ganado Ovino en general *(Continuación)*

Carneros	Capones	Ovejas	Borregos y Borregas	Corderos	Totales
—	—	—	—	—	—
Puros	Puros	Puras	Puros	Puros	Puros
—	—	—	—	—	—
Mestizos	Mestizos	Mestizas	Mestizos	Mestizos	Mestizos
—	—	—	—	—	—
Criollos	Criollos	Criollas	Criollos	Criollos	Criollo

XI. Provincia de La Rioja

2. Departamento de Arauco

—	—	—	—	—	—
—	—	—	—	—	—
212	100	1 728	417	348	2 805
212	100	1 728	417	348	2 805

3. Departamento de Belgrano

—	—	—	—	—	—
—	—	—	6	—	6
406	234	2 518	1 075	501	4 734
406	234	2 518	1 081	501	4 740

4. Departamento de Castro Barros

—	—	—	—	—	—
1	—	1	—	—	2
622	560	3 672	1 160	1 835	7 849
623	560	3 673	1 160	1 835	7 851

5. Departamento de Chamical

3	—	286	45	—	334
—	—	—	—	—	—
709	505	3 909	1 472	1 002	7 597
712	505	4 195	1 517	1 002	7 931

6. Departamento de Chilecito

1	—	2	—	—	3
8	—	100	20	—	128
447	318	4 256	734	522	6 277
456	318	4 358	754	522	6 408

7. Departamento de Famatina

—	—	—	—	—	—
9	1	37	3	2	52
2 114	405	12 409	1 602	2 004	18 534
2 123	406	12 446	1 605	2 006	18 586

8. Departamento de Independencia

—	—	—	—	—	—
6	10	70	25	20	131
242	244	1 573	532	605	3 196
248	254	1 643	557	625	3 327

Ganado Ovino en general

Carneros	Capones	Ovejas	Borregos y Borregas	Corderos	Totales
—	—	—	—	—	—
Puros	Puros	Puras	Puros	Puros	Puros
—	—	—	—	—	—
Mestizos	Mestizos	Mestizas	Mestizos	Mestizos	Mestizos
—	—	—	—	—	—
Criollos	Criollos	Criollas	Criollos	Criollos	Criollos

XI. Provincia de La Rioja

9. Departamento de La Madrid

—	—	—	—	—	—
2	—	12	—	6	20
565	102	2 293	568	981	4 509
567	102	2 305	568	987	4 529

10. Departamento de Lavalle

—	—	—	—	—	—
—	—	—	—	—	—
1 084	270	8 524	1 989	2 810	14 677
1 084	270	8 524	1 989	2 810	14 677

11. Departamento de Ocampo (General)

—	—	—	—	—	—
1	—	3	2	2	8
470	322	3 256	2 736	673	7 457
471	322	3 259	2 738	675	7 465

12. Departamento de Rivadavia

—	—	—	—	—	—
28	17	114	28	55	242
595	403	3 058	1 132	534	5 722
623	420	3 172	1 160	589	5 964

13. Departamento de Roca (General)

—	—	—	—	—	—
—	—	—	—	—	—
566	401	3 078	991	740	5 776
566	401	3 078	991	740	5 776

14. Departamento de Sanagasta

—	—	—	—	—	—
—	—	—	—	—	—
23	106	1 080	299	972	2 480
23	106	1 080	299	972	2 480

15. Departamento de San Blas de los Sauces

2	—	—	—	—	2
8	—	95	10	—	113
128	87	1 312	106	400	2 033
138	87	1 407	116	400	2 148

Ganado Ovino en general *(Continuación)*

Carneros — Puros	Capones — Puros	Ovejas — Puras	Borregos y Borregas — Puros	Corderos — Puros	Totales — Puros
— Mestizos	— Mestizos	— Mestizas	— Mestizos	— Mestizos	— Mestizos
— Criollos	— Criollos	— Criollas	— Criollos	— Criollos	— Criollos
—	—	—	—	—	—
—	—	—	—	—	—
385	312	2 542	884	541	4 664
385	312	2 542	884	541	4 664

XI. Provincia de La Rioja

16. Departamento de San Martín

—	—	—	—	—	—
—	—	—	—	—	—
385	312	2 542	884	541	4 664
385	312	2 542	884	541	4 664

17. Departamento de Sarmiento

—	—	—	—	—	—
—	—	—	—	—	—
2 638	804	19 152	3 940	2 407	28 941
2 638	804	19 152	3 940	2 407	28 941

18. Departamento de Velez Sarsfield

—	—	—	—	—	—
—	—	—	—	—	—
263	232	1 150	308	229	2 182
263	232	1 150	308	229	2 182

Toda la Provincia

6	—	288	45	—	339
71	28	548	94	85	826
11 653	5 652	76 445	20 359	17 563	131 672
11 730	5 680	77 281	20 498	17 648	132 837

XII. Provincia de Catamarca

1. Departamento de la Capital

—	—	—	—	—	—
—	—	—	—	1	1
36	7	174	28	26	272
36	7	174	28	27	272

2. Departamento de Ambato

—	—	—	—	—	—
54	—	134	9	24	221
475	100	2 739	598	633	4 545
529	100	2 873	607	657	4 766

3. Departamento de Ancasti

1	—	—	—	—	1
—	—	—	—	—	—
806	415	5 961	1 465	1 930	10 577
807	415	5 961	1 465	1 930	10 578

Ganado Ovino en general *(Continuación)*

Carneros — Puros — Mestizos — Criollos	Capones — Puros — Mestizos — Criollos	Ovejas — Puras — Mestizas — Criollas	Borregos y Borregas — Puros — Mestizos — Criollos	Corderos — Puros — Mestizos — Criollos	Totales — Puros — Mestizos — Criollos
XII. Provincia de Catamarca					
4. Departamento de Andalgalá					
1	—	—	—	—	1
33	32	183	47	135	430
845	559	8 010	1 171	1 086	11 671
879	591	8 193	1 218	1 221	12 102
5. Departamento de Belén					
2	—	70	8	42	122
25	—	252	30	55	362
1 716	2 421	21 900	5 735	2 443	34 215
1 743	2 421	22 222	5 773	2 540	34 699
6. Departamento de Capayán					
—	—	—	—	—	—
3	—	15	4	17	39
206	114	1 316	262	221	2 119
209	114	1 331	266	238	2 158
7. Departamento de El Alto					
—	—	—	—	—	—
—	—	—	—	—	—
689	421	4 855	1 239	1 014	8 218
689	421	4 855	1 239	1 014	8 218
8. Departamento de La Paz					
2	—	4	—	—	6
1	—	—	—	—	1
718	472	5 268	2 171	918	9 547
721	472	5 272	2 171	918	9 554
9. Departamento de Paclín					
—	—	—	—	—	—
3	1	1	—	—	5
204	43	1 705	468	428	2 848
207	44	1 706	468	428	2 853
10. Departamento de Piedra Blanca					
4	2	23	10	15	54
6	7	55	16	44	128
70	22	398	79	101	670
80	31	476	105	160	852

Ganado Ovino en general *(Continuación)*

Carneros	Capones	Ovejas	Borregos y Borregas	Corderos	Totales
—	—	—	—	—	—
Puros	Puros	Puras	Puros	Puros	Puros
—	—	—	—	—	—
Mestizos	Mestizos	Mestizas	Mestizos	Mestizos	Mestizos
—	—	—	—	—	—
Criollos	Criollos	Criollas	Criollos	Criollos	Criollos

XII. Provincia de Catamarca

11. Departamento de Pomán

—	—	—	—	—	—
—	—	—	—	—	—
165	77	1 181	193	359	1 975
165	77	1 181	193	359	1 975

12. Departamento de Santa María

—	—	—	—	—	—
11	10	59	10	16	106
1 443	1 604	17 593	3 951	2 645	27 236
1 454	1 614	17 652	3 961	2 661	27 342

13. Departamento de Santa Rosa

—	—	—	—	—	—
—	—	—	—	—	—
353	172	3 503	830	535	5 393
353	172	3 503	830	535	5 393

14. Departamento de Tinogasta

6	2	11	—	3	22
84	—	1 051	185	269	1 589
2 685	2 418	19 841	2 710	2 504	30 158
2 775	2 420	20 903	2 895	2 776	31 769

15. Departamento de Valle Viejo

1	—	12	—	3	16
12	4	136	15	8	225
137	58	1 049	146	167	1 557
150	62	1 247	161	178	1 798

Toda la Provincia

17	4	120	18	63	222
232	54	1 936	316	569	3 107
10 348	8 903	95 493	21 046	15 010	151 000
10 797	8 961	97 549	21 380	15 642	154 329

XIII. Provincia de Salta

1. Departamento de la Capital

1	—	5	2	—	8
5	—	20	10	10	45
204	560	2 044	125	960	3 893
210	560	2 069	137	970	3 946

Ganado Ovino en general (*Continuación*)

Carneros	Capones	Ovejas	Borregos y Borregas	Corderos	Totales
—	—	—	—	—	—
Puros	Puros	Puras	Puros	Puros	Puros
—	—	—	—	—	—
Mestizos	Mestizos	Mestizas	Mestizos	Mestizos	Mestizos
—	—	—	—	—	—
Criollos	Criollos	Criollas	Criollos	Criollos	Criollos
—	—	—	—	—	—
—	—	—	—	—	—
629	303	4 751	1 164	880	7 727
629	303	4 751	1 164	880	7 727

XIII. Provincia de Salta

2. Departamento de Anta

—	—	—	—	—	—
—	—	—	—	—	—
629	303	4 751	1 164	880	7 727
629	303	4 751	1 164	880	7 727

3. Departamento de Cachí

—	—	—	—	—	—
128	154	1 593	1 025	1 011	3 911
827	1 765	16 245	4 106	5 099	28 042
955	1 919	17 838	5 131	6 110	31 953

4. Departamento de Cafayate

3	—	5	1	—	9
46	150	717	337	149	1 399
367	443	4 661	976	596	7 043
416	593	5 383	1 314	745	8 451

5. Departamento de Caldera

—	60	—	—	—	60
—	—	—	—	—	—
293	373	2 907	890	880	5 343
293	433	2 907	890	880	5 403

6. Departamento de Campo Santo

2	—	—	—	—	2
11	5	74	33	4	127
114	72	1 534	166	81	1 967
127	77	1 608	199	85	2 096

7. Departamento de Candelaria

—	—	—	—	—	—
6	29	81	50	10	176
84	111	1 129	246	138	1 708
90	140	1 210	296	148	2 884

8. Departamento de Cerrillos

4	—	—	—	—	4
53	55	100	—	23	231
277	229	2 019	398	426	3 349
334	284	2 119	398	449	3 584

Ganado Ovino en general *(Continuación)*

Carneros	Capones	Ovejas	Borregos y Borregas	Corderos	Totales
—	—	—	—	—	—
Puros	Puros	Puras	Puros	Puros	Puros
—	—	—	—	—	—
Mestizos	Mestizos	Mestizas	Mestizos	Mestizos	Mestizos
—	—	—	—	—	—
Criollos	Criollos	Criollas	Criollos	Criollos	Criollos

XIII. Provincia de Salta

9. Departamento de Chicoana

11	16	145	10	40	222
1	5	88	17	19	130
339	337	2 891	1 124	757	5 448
351	358	3 124	1 151	816	5 800

10. Departamento de Guachipas

—	—	—	—	—	—
32	32	524	49	109	746
495	268	4 917	1 507	1 247	8 434
527	300	5 441	1 556	1 356	9 180

11. Departamento de Iruya

—	—	—	—	—	—
—	—	—	—	—	—
1 049	1 756	15 927	4 269	1 649	24 650
1 049	1 756	15 927	4 269	1 649	24 650

12. Departamento de La Poma

—	—	—	—	—	—
—	—	—	—	—	—
300	2 700	12 900	1 230	2 349	19 479
300	2 700	11 900	1 230	2 349	19 479

13. Departamento de La Viña

4	—	—	—	—	4
26	—	200	—	—	226
402	189	4 122	862	884	6 459
432	189	4 322	862	884	6 689

14. Departamento de Metán

—	—	—	—	—	—
24	5	401	16	30	476
394	479	2 835	699	903	5 310
418	484	3 236	715	933	5 786

15. Departamento de Molinos

10	—	—	—	—	10
45	145	985	170	131	1 476
738	1 109	10 095	1 326	1 637	14 905
793	1 254	11 080	1 496	1 768	16 391

Ganado Ovino en general *(Continuación)*

Carneros	Capones	Ovejas	Borregos y Borregas	Corderos	Totales
—	—	—	—	—	—
Puros	Puros	Puras	Puros	Puros	Puros
—	—	—	—	—	—
Mestizos	Mestizos	Mestizas	Mestizos	Mestizos	Mestizos
—	—	—	—	—	—
Criollos	Criollos	Criollas	Criollos	Criollos	Criollos
—	—	—	—	—	—
—	—	—	—	—	—
677	655	8 425	2 090	1 854	13 701
677	655	8 425	2 090	1 854	13 701

XIII. Provincia de Salta

16. Departamento de Orán

—	—	—	—	—	—
—	—	—	—	—	—
677	655	8 425	2 090	1 854	13 701
677	655	8 425	2 090	1 854	13 701

17. Departamento de Rivadavia

—	—	—	—	—	—
—	—	—	—	—	—
1 019	1 425	9 891	3 181	3 278	18 794
1 019	1 425	9 891	3 181	3 278	18 794

18. Departamento de Rosario de la Frontera

3	—	—	—	—	3
4	—	50	15	10	79
200	300	4 088	1 340	1 160	7 088
207	300	4 138	1 355	1 170	7 170

19. Departamento de Rosario de Lerma

14	—	13	4	1	32
119	—	354	106	30	609
2 241	—	33 180	6 052	6 150	47 623
2 374	—	33 547	6 162	6 181	48 264

20. Departamento de San Cárlos

2	13	25	7	3	50
10	5	64	70	16	165
664	2 025	17 266	3 582	2 570	26 107
676	2 043	17 355	3 659	2 589	26 322

21. Departamento de Santa Victoria

—	—	—	—	—	—
—	—	—	—	—	—
14 150	8 154	27 319	12 485	7 248	69 356
14 150	8 154	27 319	12 485	7 248	69 356

Toda la Provincia

54	89	193	24	44	404
510	585	5 251	1 898	1 552	9 796
25 463	23 253	189 146	47 818	40 746	326 426
26 027	23 927	194 590	49 740	42 342	336 626

Ganado Ovino en general *(Continuación)*

Carneros	Capones	Ovejas	Borregos y Borregas	Corderos	Totales
—	—	—	—	—	—
Puros	Puros	Puras	Puros	Puros	Puros
—	—	—	—	—	—
Mestizos	Mestizos	Mestizas	Mestizos	Mestizos	Mestizos
—	—	—	—	—	—
Criollos	Criollos	Criollas	Criollos	Criollos	Criollos
7	5	92	16	—	120
8	5	28	18	15	74
896	1 342	13 130	3 223	1 836	20 427
911	1 352	13 250	3 257	1 851	20 621

XIV. Provincia de Jujuy

1. Departamento de la Capital

—	—	—	—	—	—
—	—	—	—	—	—
6 622	10 812	84 398	23 778	29 922	155 532
6 622	10 812	84 398	23 778	29 922	155 532

2. Departamento de Cochinoca

1	1	3	—	—	5
2	—	5	1	—	8
4 070	10 230	48 766	18 408	4 071	85 545
4 073	10 231	48 774	18 409	4 071	85 558

3. Departamento de Humahuaca

—	—	—	—	—	—
—	—	—	—	—	—
67	33	594	145	145	984
67	33	594	145	145	984

4. Departamento de Ledesma

—	—	—	—	—	—
—	—	—	—	—	—
9	20	139	50	82	300
9	20	139	50	82	300

5. Departamento de Perico del Cármen

2	—	1	—	—	3
1	—	2	—	—	3
186	272	3 229	790	573	5 050
189	272	3 232	790	573	5 056

6. Departamento de Perico de San Antonio

6	—	—	—	—	6
—	—	17	—	—	17
3 542	13 942	42 787	13 049	7 911	81 231
3 548	13 942	42 804	13 049	7 911	81 254

7. Departamento de Rinconada

Ganado Ovino en general *(Continuación)*

Carneros	Capones	Ovejas	Borregos y Borregas	Corderos	Totales
—	—	—	—	—	—
Puros	Puros	Puras	Puros	Puros	Puros
—	—	—	—	—	—
Mestizos	Mestizos	Mestizas	Mestizos	Mestizos	Mestizos
—	—	—	—	—	—
Criollos	Criollos	Criollas	Criollos	Criollos	Criollos

XIV. Provincia de Jujuy

8. Departamento de San Pedro

8	—	17	—	—	25
—	—	102	—	—	102
37	18	322	76	27	480
45	18	441	76	27	607

9. Departamento de Santa Bárbara

—	—	—	—	—	—
—	—	—	—	—	—
97	97	1 095	209	173	1 671
97	97	1 095	209	173	1 671

10. Departamento de Santa Catalina

—	—	—	—	—	—
—	—	—	—	—	—
4 167	14 199	43 675	11 778	6 751	80 570
4 167	14 199	43 675	11 778	6 751	80 570

11. Departamento de Tilcara

4	3	44	—	—	51
—	—	7	—	—	7
817	1 400	10 531	3 068	2 024	17 840
821	1 403	10 582	3 068	2 024	17 898

12. Departamento de Tumbaya

1	2	6	—	—	9
43	6	105	7	2	163
1 159	2 301	18 217	248	2 585	24 510
1 203	2 309	18 328	255	2 587	24 682

13. Departamento de Valle Grande

—	—	—	—	—	—
—	—	—	—	—	—
484	758	7 059	1 901	1 564	11 766
484	758	7 059	1 901	1 564	11 766

14. Departamento de Javí

85	4	70	—	—	159
61	223	692	115	205	1 296
6 824	12 255	62 956	19 104	12 874	114 013
6 970	12 482	63 718	19 219	13 079	115 468

Ganado Ovino en general *(Continuación)*

Carneros — Puros	Carneros — Mestizos	Carneros — Criollos	Capones — Puros	Capones — Mestizos	Capones — Criollos	Ovejas — Puras	Ovejas — Mestizas	Ovejas — Criollas	Borregos y Borregas — Puros	Borregos y Borregas — Mestizos	Borregos y Borregas — Criollos	Corderos — Puros	Corderos — Mestizos	Corderos — Criollos	Totales — Puros	Totales — Mestizos	Totales — Criollos
434	3 450	14 172	11	46 002	43 291	2 909	190 856	341 682	210	56 030	100 210	160	20 108	47 891	3 724	316 446	547 246
18 056			89 304			535 447			156 450			68 159			867 416		
1	48	432	—	111	596	1	1 034	4 704	—	202	1 280	—	59	1 521	2	1 454	8 533
481			707			5 739			1 482			1 580			9 989		
1 788	21 960	5 028	1 060	250 779	70 928	5 604	772 463	434 434	1 248	262 813	83 446	602	117 690	93 785	10 302	1 425 705	687 621
28 776			322 767			1 212 501			347 507			212 077			2 123 628		
—	49	1 080	—	200	1 238	—	501	11 817	—	200	3 502	—	282	3 614	—	1 232	21 251
1 129			1 438			12 318			3 702			3 896			22 483		
—	2	1 752	—	—	6 769	—	1	32 899	—	—	10 036	—	—	2 674	—	3	54 130
1 754			6 769			32 900			10 036			2 674			54 133		
—	84	459	—	30	312	—	645	6 574	—	35	946	—	93	455	—	887	8 746
543			342			7 219			981			548			9 633		
337	10 458	4 571	—	35 948	18 404	4 035	302 130	197 056	954	31 426	46 740	90	10 637	10 171	5 416	390 599	276 942
15 366			54 352			503 221			79 120			20 898			672 957		

XIV. Provincia de Jujuy

Toda la Provincia

XV. Territorio del Chaco

XVI. Territorio del Chubut

XVII. Territorio de Formosa

XVIII. Territorio de Los Andes

XIX. Territorio de Misiones

XX. Territorio del Neuquen

Ganado Ovino en general *(Conclusión)*

Carneros — Puros	Carneros — Mestizos	Carneros — Criollos	Capones — Puros	Capones — Mestizos	Capones — Criollos	Ovejas — Puras	Ovejas — Mestizas	Ovejas — Criollas	Borregos y Borregas — Puros	Borregos y Borregas — Mestizos	Borregos y Borregas — Criollos	Corderos — Puros	Corderos — Mestizos	Corderos — Criollos	Totales — Puros	Totales — Mestizos	Totales — Criollos
XXI. Territorio de La Pampa																	
4 083	34 948	2 792	17 840	554 371	45 386	108 028	2 552 838	404 941	16 379	850 825	65 829	4 786	130 881	15 150	151 116	4 123 863	534 098
41 823			617 597			3 065 807			933 033			150 817			4 809 077		
XXII. Territorio del Río Negro																	
2 567	32 128	9 578	2 300	465 884	113 840	31 448	2 138 234	970 784	2 570	625 837	262 641	408	43 110	23 515	39 293	3 305 193	1 380 358
44 273			582 024			3 140 466			891 048			67 033			4 721 844		
XXIII. Territorio de Santa Cruz																	
1 171	30 495	11 403	1 414	242 386	157 540	3 641	635 775	731 908	435	288 639	183 628	12	31 486	67 633	6 673	1 228 781	1 152 112
43 069			401 340			1 371 324			472 702			99 131			2 387 566		
XXIV. Territorio de la Tierra del Fuego																	
537	17 742	4 476	—	255 487	19 112	30	538 782	44 152	—	364 969	27 710	—	69 354	—	567	1 246 334	95 450
22 755			274 599			582 964			392 679			69 354			1 342 351		
TODA LA REPÚBLICA																	
103 264	619 439	282 534	105 642	8 219 288	937 006	763 949	33 134 926	6 740 856	164 664	12 189 583	1 834 874	41 963	1 285 513	788 253	1 179 482	55 448 749	10 583 523
1 005 237			9 261 936			40 639 731			14 189 121			2 115 729			67 211 754		

Ganado Ovino por razas

Rambouillet	Negrete	Lincoln	South Down	Shropshire	Leicester	Otr. y no esp.	TOTALES
—	—	—	—	—	—	—	—
Carner. puros	Carner. puros	Carner. puros	Carner. puros	Carner. puros	Carner. puros	Carner. puros	Carneros puros
—	—	—	—	—	—	—	—
Id. mestizos	Id. mestizos	Id. mestizos	Id. mestizos	Id. mestizos	Id. mestizos	Id. mestizos	Id. mestizos
—	—	—	—	—	—	—	—
Ovejas puras	Ovejas puras	Ovejas puras	Ovejas puras	Ovejas puras	Ovejas puras	Ovejas puras	Ovejas puras
—	—	—	—	—	—	—	—
Id. mestizas	Id. mestizas	Id. mestizas	Id. mestizas	Id. mestizas	Id. mestizas	Id. mestizas	Id. mestizas

I. Provincia de Buenos Aires

9 282	1 619	45 229	429	1 490	123	5 949	64 121
36 557	3 064	229 731	2 284	4 518	775	39 530	316 459
93 677	10 113	318 332	3 880	8 650	2 401	83 435	520 488
2 038 227	308 374	14 542 989	114 539	67 762	38 982	2 992 795	20 103 668
2 177 743	323 170	15 136 281	121 132	82 420	42 281	3 121 709	21 004 736

II. Provincia de Santa Fé

418	13	404	171	217	40	553	2 116
3 635	165	5 310	426	564	24	3 288	13 412
4 053	—	1 724	2 036	1 855	70	3 191	12 929
87 349	6 504	206 256	10 209	13 683	1 180	56 239	381 420
95 455	6 682	213 994	12 842	16 319	1 314	63 271	409 877

III. Provincia de Entre Ríos

6 796	29	6 373	233	1 105	33	5 967	20 536
27 837	649	33 901	3 395	3 302	628	12 405	82 117
12 131	1 180	11 555	396	1 378	87	12 992	39 719
1 202 721	17 023	1 133 323	127 728	101 687	25 305	750 833	3 358 620
1 249 485	18 881	1 185 152	131 732	107 472	26 053	782 197	3 500 992

IV. Provincia de Corrientes

1 632	12	247	122	423	43	329	2 808
29 253	187	2 433	614	1 565	284	5 136	39 472
15 840	—	487	340	549	—	958	18 174
1 123 181	4 117	92 180	17 408	39 817	3 110	249 820	1 529 633
1 169 906	4 316	95 347	18 484	42 354	3 437	256 243	1 590 087

V. Provincia de Córdoba

528	7	1 082	101	253	51	395	2 417
3 087	21	5 684	421	433	115	2 923	12 684
4 433	500	5 388	2 864	633	100	579	14 497
176 825	5 767	259 891	727	14 242	1 490	124 658	583 600
184 873	6 295	272 045	4 113	15 561	1 756	128 555	613 198

VI. Provincia de San Luis

187	6	223	1	9	—	8	434
1 619	2	950	26	45	9	799	3 450
1 417	—	936	550	5	—	1	2 909
78 537	300	34 157	766	2 237	121	74 738	190 856
81 760	308	36 266	1 343	2 296	130	75 546	197 649

VII. Provincia de Santiago del Estero

9	—	1	3	—	—	1	14
21	—	114	—	—	—	8	143
2	—	—	—	—	—	—	2
38	—	241	191	—	—	—	470
70	—	356	194	—	—	9	629

Ganado Ovino por razas *(Continuación)*

Rambouillet	Negrete	Lincoln	South Down	Shropshire	Leicester	Otr. y no esp.	TOTALES
—	—	—	—	—	—	—	—
Carner. puros	Carner. puros	Carner. puros	Carner. puros	Carner. puros	Carner. puros	Carner. puros	Carneros puros
—	—	—	—	—	—	—	—
Id. mestizos	Id. mestizos	Id. mestizos	Id. mestizos	Id. mestizos	Id. mestizos	Id. mestizos	Id. mestizos
—	—	—	—	—	—	—	—
Ovejas puras	Ovejas puras	Ovejas puras	Ovejas puras	Ovejas puras	Ovejas puras	Ovejas puras	Ovejas puras
—	—	—	—	—	—	—	—
Id. mestizas	Id. mestizas	Id. mestizas	Id. mestizas	Id. mestizas	Id. mestizas	Id. mestizas	Id. mestizas

VIII. Provincia de Tucumán

1	—	6	—	1	—	2	10
60	—	75	—	—	—	85	220
8	—	4	—	—	—	—	12
410	—	598	—	17	—	556	1 581
479	—	683	—	18	—	643	1 823

IX. Provincia de Mendoza

30	—	12	3	1	—	17	63
178	3	508	38	1	20	409	1 157
239	—	340	—	15	—	363	957
3 662	50	6 843	1 040	369	300	4 299	16 563
4 109	53	7 703	1 081	386	320	5 088	18 740

X. Provincia de San Juan

8	—	53	1	—	—	8	70
550	—	336	36	2	3	556	1 483
110	—	461	23	—	—	47	641
5 739	280	4 130	726	—	60	6 484	17 419
6 407	280	4 980	786	2	63	7 095	19 613

XI. Provincia de La Rioja

1	—	3	1	—	—	1	6
13	—	28	4	—	—	26	71
40	—	73	27	—	—	148	288
122	—	296	112	—	—	18	548
176	—	400	144	—	—	193	913

XII. Provincia de Catamarca

4	2	4	—	—	—	7	17
99	—	79	—	—	—	54	232
41	3	49	—	—	—	27	120
1 023	—	235	—	—	20	658	1 936
1 167	5	367	—	—	20	746	2 305

XIII. Provincia de Salta

12	—	17	—	—	5	20	54
202	10	226	1	—	3	68	510
28	—	75	—	—	—	90	193
1 954	122	2 443	41	—	40	651	5 251
2 196	132	2 761	42	—	48	829	6 008

XIV. Provincia de Jujuy

8	1	61	1	8	—	35	114
17	—	64	—	17	—	17	115
58	—	89	13	—	5	68	233
202	8	623	—	—	—	125	958
285	9	837	14	25	5	245	1 420

Ganado Ovino por razas *(Continuación)*

Rambouillet	Negrete	Lincoln	South Down	Shropshire	Leicester	Otr. y no esp.	TOTALES
—	—	—	—	—	—	—	—
Carner. puros	Carner. puros	Carner. puros	Carner, puros	Carner. puros	Carner. puros	Carner. puros	Carneros puros
—	—	—	—	—	—	—	—
Id. mestizos	Id. mestizos	Id. mestizos	Id. mestizos	Id. mestizos	Id. mestizos	Id. mestizos	Id. mestizos
—	—	—	—	—	—	—	—
Ovejas puras	Ovejas puras	Ovejas puras	Ovejas puras	Ovejas puras	Ovejas puras	Ovejas puras	Ovejas puras
—	—	—	—	—	—	—	—
Id. mestizas	Id. mestizas	Id. mestizas	Id. mestizas	Id. mestizas	Id. mestizas	Id. mestizas	Id. mestizas

XV. Territorio del Chaco

—	—	1	—	—	—	—	1
21	—	11	—	—	—	16	48
—	—	1	—	—	—	—	1
91	—	33	—	—	—	910	1 034
112	—	46	—	—	—	926	1 084

XVI. Territorio del Chubut

1 501	11	157	—	108	11	—	1 788
14 215	3	7 531	10	1	—	200	21 960
3 803	—	1 015	—	600	136	—	5 604
595 492	760	37 327	100	4 300	—	134 484	772 463
615 011	774	46 030	110	5 009	197	134 684	801 815

XVII. Territorio de Formosa

—	—	—	—	—	—	—	—
—	—	49	—	—	—	—	49
—	—	—	—	—	—	—	—
—	—	501	—	—	—	—	501
—	—	550	—	—	—	—	550

XVIII. Territorio de La Pampa

2 874	—	871	8	188	1	141	4 083
18 955	95	12 905	113	32	48	2 800	34 948
39 755	—	25 143	—	374	—	42 756	108 028
1 277 255	10 906	724 045	4 135	10 022	2 400	524 075	2 552 838
1 338 839	11 001	762 964	4 256	10 616	2 449	569 772	2 699 897

XIX. Territorio de Los Andes

—	—	—	—	—	—	—	—
2	—	—	—	—	—	—	2
—	—	—	—	—	—	—	—
1	—	—	—	—	—	—	1
3	—	—	—	—	—	—	3

XX. Territorio de Misiones

—	—	—	—	—	—	—	—
30	—	12	—	—	2	40	84
—	—	—	—	—	—	—	—
111	—	482	—	—	20	32	645
141	—	494	—	—	22	72	729

XXI. Territorio del Neuquen

220	—	113	4	—	—	—	337
6 215	—	1 946	37	—	14	2 246	10 458
3 250	—	13	—	—	—	772	4 035
148 006	—	23 990	220	—	22	129 892	302 130
157 691	—	26 062	261	—	36	132 910	316 960


PACIFICO
CHILE
BOLIVIA
PARAGUAY
URUGUAY
BRASIL
ATLANTICO
70
65
60
55
35
30
25

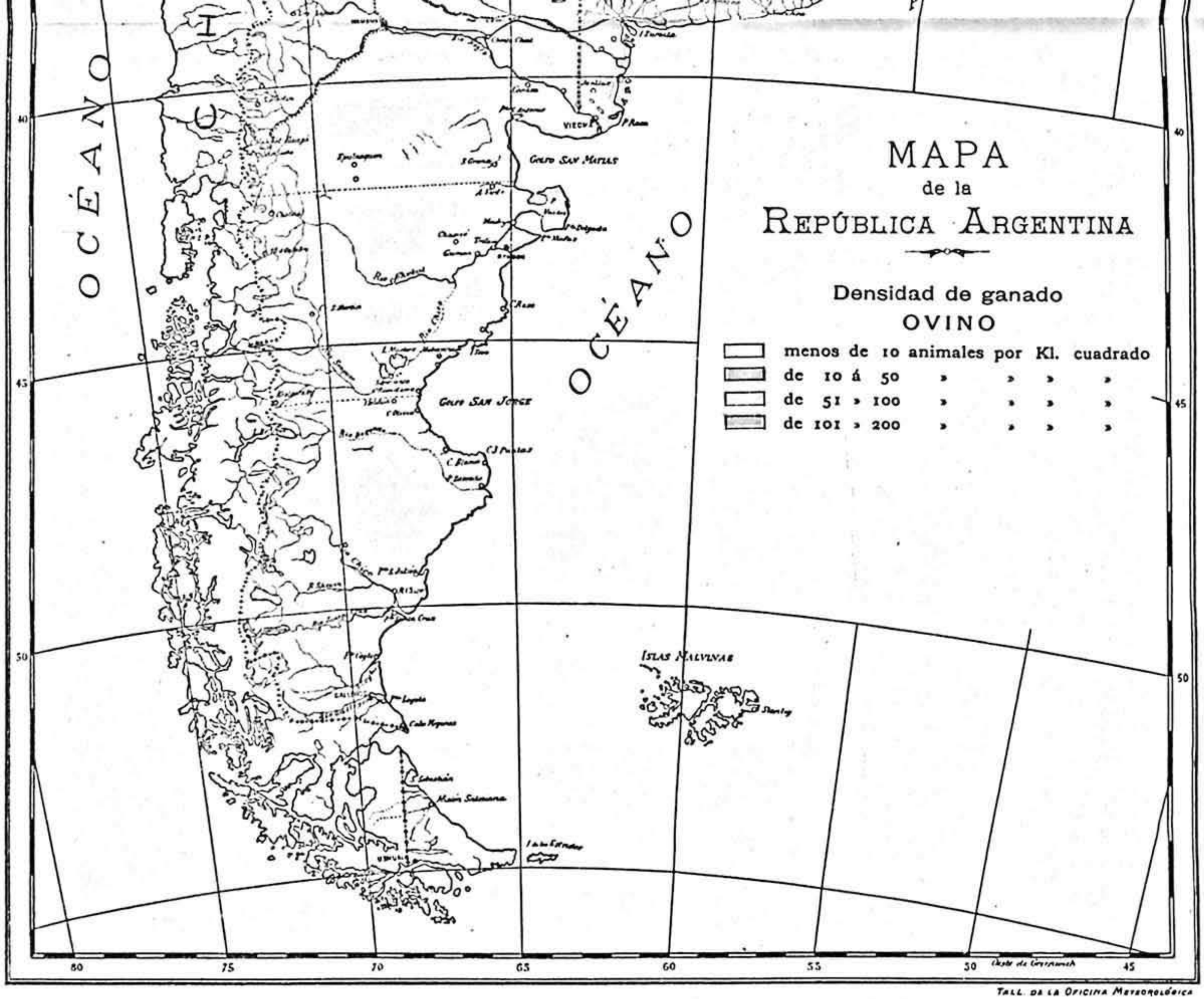

TALL. DE LA OFICINA METEOROLÓGICA

Ganado Ovino por razas *(Conclusión)*

Rambouillet	Negrete	Lincoln	South Down	Shropshire	Leicester	Otr. y no esp.	TOTALES
—	—	—	—	—	—	—	—
Carner. puros	Carner. puros	Carner. puros	Carner. puros	Carner. puros	Carner. puros	Carner. puros	Carneros puros
—	—	—	—	—	—	—	—
Id. mestizos	Id. mestizos	Id. mestizos	Id. mestizos	Id. mestizos	Id. mestizos	Id. mestizos	Id. mestizos
—	—	—	—	—	—	—	—
Ovejas puras	Ovejas puras	Ovejas puras	Ovejas puras	Ovejas puras	Ovejas puras	Ovejas puras	Ovejas puras
—	—	—	—	—	—	—	—
Id. mestizas	Id. mestizas	Id. mestizas	Id. mestizas	Id. mestizas	Id. mestizas	Id. mestizas	Id. mestizas

XXII. Territorio del Río Negro

1 437	210	555	—	101	—	264	2 567
25 396	333	4 916	83	—	—	1 400	32 128
24 013	—	2 191	—	90	—	5 154	31 448
1 541 258	12 253	269 681	3 400	4 602	—	307 040	2 138 234
1 592 104	12 796	277 343	3 483	4 793	—	313 858	2 204 377

XXIII. Territorio de Santa Cruz

435	—	141	—	1	16	578	1 171
8 232	236	6 162	150	544	500	14 671	30 495
2 508	—	60	—	—	—	1 073	3 641
207 289	4 000	122 381	22	17 134	10 056	274 893	635 775
218 464	4 236	128 744	172	17 679	10 572	291 215	671 082

XXIV. Territorio de la Tierra del Fuego

66	—	165	—	—	45	261	537
2 247	—	3 846	—	—	—	11 649	17 742
30	—	—	—	—	—	—	30
62 448	—	103 800	—	—	1 740	370 794	538 782
64 791	—	107 811	—	—	1 785	382 704	557 091

TODA LA REPÚBLICA

25 449	1 910	56 018	1 078	3 905	368	14 536	103 264
178 441	4 768	316 817	7 638	11 024	2 425	98 326	619 439
205 436	11 796	367 936	10 129	14 149	2 849	151 654	763 949
8 551 941	370 464	17 566 445	281 364	275 872	84 846	6 003 994	33 134 926
8 961 267	388 938	18 307 216	300 209	304 950	90 488	6 268 510	34 621 578

Ganado porcino

CERDOS ENTEROS	CERDOS CASTRADOS	CERDAS	LECHONES	TOTALES PORCINOS	CERDOS ENTEROS	CERDAS	LECHONES
—	—	—	—	—	—	—	—
Puros	Puros	Puras	Puros	Puros	Berkshire	Berkshire	Berkshire
—	—	—	—	—	—	—	—
Mestizos	Mestizos	Mestizas	Mestizos	Mestizos	Leicester	Leicester	Leicester
—	—	—	—	—	—	—	—
Criollos	Criollos	Criollas	Criollos	Criollos	Yorkshire	Yorkshire	Yorkshire
—	—	—	—	—	—	—	—
Sin especificar	Sin especificar	Sin especificar	Sin especificar	Sin especificar	Otras y sin especificar	Otras y sin especificar	Otras y sin especificar

I. Provincia de Buenos Aires

1. Partido de Alsina (Adolfo)

129	89	56	176	450	33	122	170
798	494	519	1 354	3 165	6	38	37
489	1 031	965	1 420	3 905	16	80	113
—	—	—	—	—	872	335	1 210
1 416	1 614	1 540	2 950	7 520	927	575	1 530

2. Partido de Alvarado (General)

5	18	10	23	56	8	17	41
48	176	13	261	498	8	1	20
16	75	115	109	315	10	5	41
—	—	—	—	—	27	—	182
69	269	138	393	869	53	23	284

3. Partido de Alvear (General)

18	—	8	—	26	78	478	494
258	1 608	1 696	1 807	5 369	30	372	206
31	347	282	353	1 013	83	497	426
—	—	—	—	—	85	357	681
307	1 955	1 986	2 160	6 408	276	1 704	1 807

4. Partido de Arenales (General)

2	—	—	—	2	20	113	53
329	610	585	652	2 176	2	13	12
327	1 099	1 926	1 734	5 086	18	81	98
—	—	—	—	—	291	378	489
658	1 709	2 511	2 386	7 264	331	585	652

5. Partido de Avellaneda

15	11	179	169	374	—	—	—
43	1 296	617	548	2 504	—	—	—
49	601	424	294	1 368	—	—	—
—	—	—	—	—	58	796	717
107	1 908	1 220	1 011	4 246	58	796	717

6. Partido de Ayacucho

12	67	34	35	148	38	100	139
240	532	402	718	1 892	27	80	134
137	568	363	522	1 590	20	85	97
—	—	—	—	—	167	171	383
389	1 167	799	1 275	3 630	252	436	753

7. Partido de Azul

30	138	58	60	286	108	306	412
309	1 564	1 308	1 337	4 518	48	127	288
79	347	216	403	1 045	60	529	333
—	—	—	—	—	123	404	364
418	2 049	1 582	1 800	5 849	339	1 366	1 397

Ganado porcino (*Continuación*)

CERDOS ENTEROS	CERDOS CASTRADOS	CERDAS	LECHONES	TOTALES PORCINOS	CERDOS ENTEROS	CERDAS	LECHONES
—	—	—	—	—	—	—	—
Puros	Puros	Puras	Puros	Puros	Berkshire	Berkshire	Berkshire
—	—	—	—	—	—	—	—
Mestizos	Mestizos	Mestizas	Mestizos	Mestizos	Leicester	Leicester	Leicester
—	—	—	—	—	—	—	—
Criollos	Criollos	Criollas	Criollos	Criollos	Yorkshire	Yorkshire	Yorkshire
—	—	—	—	—	—	—	—
Sin especificar	Sin especificar	Sin especificar	Sin especificar	Sin especificar	Otras y sin especificar	Otras y sin especificar	Otras y sin especificar

I. Provincia de Buenos Aires

8. Partido de Bahia Blanca

11	5	15	18	49	59	139	243
121	297	309	419	1 146	—	—	—
223	491	331	386	1 431	12	65	103
—	—	—	—	—	61	120	91
355	793	655	823	2 626	132	324	437

9. Partido de Balcarce

60	18	136	178	392	24	55	32
256	918	609	980	2 763	2	1	—
293	362	195	381	1 231	8	54	90
—	—	—	—	—	282	635	1 036
609	1 298	940	1 539	4 386	316	745	1 158

10. Partido de Baradero

24	107	58	26	215	180	799	1 477
298	2 682	2 646	3 060	8 686	43	148	234
245	817	763	1 152	2 977	25	349	573
—	—	—	—	—	74	1 408	802
567	3 606	3 467	4 238	11 878	322	2 704	3 086

11. Partido de Belgrano (General)

15	16	28	56	115	69	168	203
146	889	729	851	2 615	24	99	58
44	215	203	193	655	29	210	237
—	—	—	—	—	39	280	409
205	1 120	960	1 100	3 385	161	757	907

12. Partido de Bolívar

397	—	112	94	603	536	411	387
696	3 569	3 460	2 888	10 613	34	159	124
490	1 753	2 082	3 903	8 228	94	252	320
—	—	—	—	—	429	2 750	2 151
1 583	5 322	5 654	6 885	19 444	1 093	3 572	2 982

13. Partido de Bragado

35	168	129	181	513	71	463	1 313
502	6 272	4 157	5 975	16 906	21	620	847
482	3 814	2 551	4 365	11 212	105	801	1 211
—	—	—	—	—	340	2 402	2 785
1 019	10 254	6 837	10 521	28 631	537	4 286	6 156

14. Partido de Brandzen

23	31	38	64	156	33	179	268
144	1 068	1 040	1 371	3 623	17	236	185
60	150	130	169	509	39	265	220
—	—	—	—	—	78	398	762
227	1 249	1 208	1 604	4 288	167	1 078	1 435

Ganado porcino (*Continuación*)

CERDOS ENTEROS	CERDOS CASTRADOS	CERDAS	LECHONES	TOTALES PORCINOS	CERDOS ENTEROS	CERDAS	LECHONES
—	—	—	—	—	—	—	—
Puros	Puros	Puras	Puros	Puros	Berkshire	Berkshire	Berkshire
—	—	—	—	—	—	—	—
Mestizos	Mestizos	Mestizas	Mestizos	Mestizos	Leicester	Leicester	Leicester
—	—	—	—	—	—	—	—
Criollos	Criollos	Criollas	Criollos	Criollos	Yorkshire	Yorkshire	Yorkshire
—	—	—	—	—	—	—	—
Sin especificar	Sin especificar	Sin especificar	Sin especificar	Sin especificar	Otras y sin especificar	Otras y sin especificar	Otras y sin especificar

I. Provincia de Buenos Aires

15. Partido de Brown (Almirante)

35	4	168	93	300	10	24	20
214	454	265	366	1 299	—	16	—
94	79	85	109	367	22	48	18
—	—	—	—	—	217	345	421
343	537	518	568	1 966	249	433	459

16. Partido de Campana

20	4	34	21	79	25	90	158
123	996	981	915	3 015	4	7	16
195	292	333	765	1 585	65	201	314
—	—	—	—	—	49	717	448
338	1 292	1 348	1 701	4 679	143	1 015	936

17. Partido de Cañuelas

131	—	145	80	356	21	37	68
188	562	301	579	1 630	7	70	14
25	31	174	141	371	41	71	123
—	—	—	—	—	250	268	454
344	593	620	800	2 357	319	446	659

18. Partido de Carmen de Areco

1	—	5	1	7	—	—	—
116	692	684	561	2 053	—	—	—
105	520	294	604	1 523	—	—	—
—	—	—	—	—	117	689	562
222	1 212	983	1 166	3 583	117	689	562

19. Partido de Casares (Cárlos)

16	1	14	—	31	22	92	177
173	1 247	1 004	1 138	3 562	—	—	—
109	842	534	643	2 128	20	161	301
—	—	—	—	—	147	765	660
298	2 090	1 552	1 781	5 721	189	1 018	1 138

20. Partido de Castelli

34	24	22	35	115	36	247	268
192	1 083	1 491	1 094	3 860	4	12	31
16	23	34	24	97	55	118	189
—	—	—	—	—	131	1 136	641
242	1 130	1 547	1 153	4 072	226	1 513	1 129

21. Partido de Colón

14	50	66	28	158	15	118	164
167	1 387	882	820	3 256	10	46	65
98	378	343	515	1 334	4	36	10
—	—	—	—	—	152	748	609
279	1 815	1 291	1 363	4 748	181	948	848

Ganado porcino *(Continuación)*

CERDOS ENTEROS	CERDOS CASTRADOS	CERDAS	LECHONES	TOTALES PORCINOS	CERDOS ENTEROS	CERDAS	LECHONES
—	—	—	—	—	—	—	—
Puros	Puros	Puras	Puros	Puros	Berkshire	Berkshire	Berkshire
—	—	—	—	—	—	—	—
Mestizos	Mestizos	Mestizas	Mestizos	Mestizos	Leicester	Leicester	Leicester
—	—	—	—	—	—	—	—
Criollos	Criollos	Criollas	Criollos	Criollos	Yorkshire	Yorkshire	Yorkshire
—	—	—	—	—	—	—	—
Sin especificar	Sin especificar	Sin especificar	Sin especificar	Sin especificar	Otras y sin especificar	Otras y sin especificar	Otras y sin especificar

I. Provincia de Buenos Aires

22. Partido de Chacabuco

71	—	174	85	330	95	244	317
2 008	2 930	5 241	6 052	16 231	50	98	136
1 010	1 870	2 057	3 173	8 110	195	234	501
—	—	—	—	—	1 739	4 839	5 183
3 089	4 800	7 472	9 310	24 671	2 079	5 415	6 137

23. Partido de Chascomús

165	—	256	321	742	50	152	450
273	2 131	1 675	1 878	5 957	101	100	220
71	132	170	260	633	52	15	85
—	—	—	—	—	235	1 404	1 444
509	2 253	2 101	2 459	7 332	438	1 931	2 199

24. Partido de Chivilcoy

74	—	165	261	500	35	23	54
447	1 912	3 743	4 014	10 116	4	1	6
1 557	3 747	4 235	3 851	13 390	9	35	1 915
—	—	—	—	—	473	3 849	2 300
2 078	5 659	8 143	8 126	24 006	521	3 908	4 275

25. Partido de Dolores

35	105	222	269	631	57	135	264
180	1 184	1 194	1 732	4 290	—	—	—
124	634	509	1 019	2 316	31	465	199
—	—	—	—	—	127	816	1 538
339	1 923	1 925	3 050	7 237	215	1 416	2 001

26. Partido de Dorrego (Coronel)

17	38	31	46	132	9	5	10
1 300	3 134	9 862	8 815	23 111	1	5	2
227	996	864	1 238	3 325	2	4	5
—	—	—	—	—	1 305	9 879	8 844
1 544	4 168	10 757	10 099	26 568	1 317	9 893	8 861

27. Partido de Exaltación de la Cruz

34	—	62	90	186	44	173	325
163	786	694	1 449	3 092	2	1	—
187	688	542	786	2 203	7	148	161
—	—	—	—	—	144	434	1 053
384	1 474	1 298	2 325	5 481	197	756	1 539

28. Partido de Guaminí

29	2	19	22	72	66	799	755
158	3 046	1 910	2 304	7 418	5	323	18
267	749	1 052	999	3 067	12	217	587
—	—	—	—	—	104	590	966
454	3 797	2 981	3 325	10 557	187	1 929	2 326

Ganado porcino *(Continuación)*

CERDOS ENTEROS	CERDOS CASTRADOS	CERDAS	LECHONES	TOTALES PORCINOS	CERDOS ENTEROS	CERDAS	LECHONES
Puros	Puros	Puras	Puros	Puros	Berkshire	Berkshire	Berkshire
Mestizos	Mestizos	Mestizas	Mestizos	Mestizos	Leicester	Leicester	Leicester
Criollos	Criollos	Criollas	Criollos	Criollos	Yorkshire	Yorkshire	Yorkshire
Sin especificar	Sin especificar	Sin especificar	Sin especificar	Sin especificar	Otras y sin especificar	Otras y sin especificar	Otras y sin especificar

I. Provincia de Buenos Aires

29. Partido de Guido (General)

11	—	14	56	81	28	52	58
51	205	128	267	651	4	6	—
19	31	33	53	136	5	18	59
—	—	—	—	—	25	66	206
81	236	175	376	868	62	142	323

30. Partido de Juarez

25	8	54	32	119	84	147	236
312	908	1 145	1 324	3 689	25	58	70
121	410	282	311	1 124	48	166	172
—	—	—	—	—	180	828	878
458	1 326	1 481	1 667	4 932	337	1 199	1 356

31. Partido de Junín

48	—	166	55	269	205	748	1 143
317	1 839	1 484	2 115	5 755	21	144	315
437	1 675	1 243	1 411	4 766	80	500	201
—	—	—	—	—	59	258	511
802	3 514	2 893	3 581	10 790	365	1 650	2 170

32. Partido de La Madrid (General)

6	1	6	3	16	36	131	122
160	775	705	787	2 427	36	26	14
70	213	227	326	836	35	168	137
—	—	—	—	—	59	386	517
236	989	938	1 116	3 279	166	711	790

33. Partido de La Plata

13	13	58	97	181	35	89	116
179	1 056	851	496	2 582	38	161	179
790	1 798	1 685	1 657	5 930	26	484	155
—	—	—	—	—	93	175	143
982	2 867	2 594	2 250	8 693	192	909	593

34. Partido de Laprida

9	4	6	2	21	35	100	243
154	528	248	906	1 836	17	82	139
13	167	63	72	315	20	55	133
—	—	—	—	—	91	17	393
176	699	317	980	2 172	163	254	908

35. Partido de Las Conchas

12	4	149	8	173	8	151	—
60	170	307	519	1 056	—	1	—
114	333	162	188	797	2	11	18
—	—	—	—	—	62	293	509
186	507	618	715	2 026	72	456	527

Ganado porcino *(Continuación)*

CERDOS ENTEROS	CERDOS CASTRADOS	CERDAS	LECHONES	TOTALES PORCINOS	CERDOS ENTEROS	CERDAS	LECHONES
—	—	—	—	—	—	—	—
Puros	Puros	Puras	Puros	Puros	Berkshire	Berkshire	Berkshire
—	—	—	—	—	—	—	—
Mestizos	Mestizos	Mestizas	Mestizos	Mestizos	Leicester	Leicester	Leicester
—	—	—	—	—	—	—	—
Criollos	Criollos	Criollas	Criollos	Criollos	Yorkshire	Yorkshire	Yorkshire
—	—	—	—	—	—	—	—
Sin especificar	Sin especificar	Sin especificar	Sin especificar	Sin especificar	Otras y sin especificar	Otras y sin especificar	Otras y sin especificar

I. Provincia de Buenos Aires

36. Partido de Las Flores

38	—	19	32	89	46	130	323
343	2 381	1 760	2 514	6 998	—	125	118
178	1 145	939	1 525	3 787	58	179	744
—	—	—	—	—	277	1 345	1 361
559	3 526	2 718	4 071	10 874	381	1 779	2 546

37. Partido de Las Heras (General)

9	3	15	23	50	5	10	6
59	472	370	600	1 501	—	—	—
9	102	97	99	307	4	4	10
—	—	—	—	—	59	371	607
77	577	482	722	1 858	68	385	623

38. Partido de Las Sierras

11	12	15	25	63	12	9	—
164	567	718	669	2 118	8	8	—
209	329	457	531	1 526	7	60	22
—	—	—	—	—	148	656	672
384	908	1 190	1 225	3 707	175	733	694

39. Partido de Lavalle (General)

10	14	24	47	95	11	38	71
23	147	137	187	494	6	44	53
41	79	69	145	334	3	9	8
—	—	—	—	—	13	70	102
74	240	230	379	923	33	161	234

40. Partido de Lincoln

54	376	584	195	1 209	244	1 780	1 776
742	3 179	3 214	4 282	11 417	28	150	1 036
586	4 284	2 661	3 200	10 731	110	519	814
—	—	—	—	—	414	1 349	851
1 382	7 839	6 459	7 677	23 357	796	3 798	4 477

41. Partido de Lobería

4	11	23	44	82	35	100	161
176	646	468	650	1 940	24	48	44
109	552	386	615	1 662	33	109	254
—	—	—	—	—	88	234	235
289	1 209	877	1 309	3 684	180	491	694

42. Partido de Lobos

138	46	148	96	428	83	374	782
308	2 067	1 614	2 544	6 533	14	149	157
283	1 155	878	1 131	3 447	57	1 066	507
—	—	—	—	—	292	233	1 194
729	3 268	2 640	3 771	10 408	446	1 762	2 640

Ganado porcino *(Continuación)*

CERDOS ENTEROS	CERDOS CASTRADOS	CERDAS	LECHONES	TOTALES PORCINOS	CERDOS ENTEROS	CERDAS	LECHONES
—	—	—	—	—	—	—	—
Puros	Puros	Puras	Puros	Puros	Berkshire	Berkshire	Berkshire
—	—	—	—	—	—	—	—
Mestizos	Mestizos	Mestizas	Mestizos	Mestizos	Leicester	Leicester	Leicester
—	—	—	—	—	—	—	—
Criollos	Criollos	Criollas	Criollos	Criollos	Yorkshire	Yorkshire	Yorkshire
—	—	—	—	—	—	—	—
Sin especificar	Sin especificar	Sin especificar	Sin especificar	Sin especificar	Otras y sin especificar	Otras y sin especificar	Otras y sin especificar

I. Provincia de Buenos Aires

43. Partido de Lomas de Zamora

43	—	108	349	500	20	34	54
133	407	401	479	1 420	14	28	120
79	245	232	224	780	12	52	262
—	—	—	—	—	130	395	392
255	652	741	1 052	2 700	176	509	828

44. Partido de Lopez (Vicente)

10	7	—	2	19	5	—	—
22	396	200	187	805	8	—	2
53	105	38	53	249	1	13	9
—	—	—	—	—	18	187	178
85	508	238	242	1 073	32	200	189

45. Partido de Luján

134	—	209	227	570	1	4	5
297	1 590	1 310	1 315	4 512	—	—	—
92	474	856	621	2 043	1	10	—
—	—	—	—	—	429	1 505	1 537
523	2 064	2 375	2 163	7 125	431	1 519	1 542

46. Partido de Magdalena

14	43	60	61	178	132	290	481
302	1 430	1 577	1 407	4 716	25	147	199
109	263	213	325	910	135	482	647
—	—	—	—	—	24	718	141
425	1 736	1 850	1 793	5 804	316	1 637	1 468

47. Partido de Maipú

19	14	34	22	89	20	51	8
54	196	171	216	637	6	19	28
40	83	76	90	289	28	81	156
—	—	—	—	—	19	54	46
113	293	281	328	1 015	73	205	238

48. Partido de Mar Chiquita

41	50	39	60	190	19	39	60
100	2 320	258	283	2 961	—	—	—
51	120	99	96	366	22	—	—
—	—	—	—	—	100	258	283
192	2 490	396	439	3 517	141	297	343

49. Partido de Matanza

71	50	114	267	502	33	16	20
122	821	783	606	2 332	—	—	—
92	457	417	286	1 252	7	21	40
—	—	—	—	—	153	860	813
285	1 328	1 314	1 159	4 086	193	897	873

Ganado porcino *(Continuación)*

CERDOS ENTEROS	CERDOS CASTRADOS	CERDAS	LECHONES	TOTALES PORCINOS	CERDOS ENTEROS	CERDAS	LECHONES
—	—	—	—	—	—	—	—
Puros	Puros	Puras	Puros	Puros	Berkshire	Berkshire	Berkshire
—	—	—	—	—	—	—	—
Mestizos	Mestizos	Mestizas	Mestizos	Mestizos	Leicester	Leicester	Leicester
—	—	—	—	—	—	—	—
Criollos	Criollos	Criollas	Criollos	Criollos	Yorkshire	Yorkshire	Yorkshire
—	—	—	—	—	—	—	—
Sin especificar	Sin especificar	Sin especificar	Sin especificar	Sin especificar	Otras y sin especificar	Otras y sin especificar	Otras y sin especificar

I. Provincia de Buenos Aires

50. Partido de Mercedes

72	73	26	125	296	28	99	84
330	1 330	792	932	3 384	16	22	18
528	993	634	807	2 962	61	124	153
—	—	—	—	—	297	573	802
930	2 396	1 452	1 864	6 642	402	818	1 057

51. Partido de Merlo

65	—	135	113	313	30	80	105
56	355	408	659	1 478	7	11	11
36	180	174	190	580	44	100	45
—	—	—	—	—	40	352	611
157	535	717	962	2 371	121	543	772

52. Partido de Mitre (Bartolomé)

30	40	59	125	254	5	4	10
243	2 594	1 740	2 853	7 430	—	3	9
340	974	1 792	2 051	4 157	13	32	40
—	—	—	—	—	255	1 760	2 919
613	3 608	3 591	5 029	11 841	273	1 799	2 978

53. Partido de Monte

27	30	31	36	124	34	57	103
155	603	632	1 039	2 429	14	105	125
21	101	101	100	323	18	128	261
—	—	—	—	—	116	373	586
203	734	764	1 175	2 876	182	663	1 075

54. Partido de Moreno

9	6	32	15	62	9	32	15
73	631	283	343	1 330	—	—	—
37	251	308	311	907	—	—	—
—	—	—	—	—	73	283	343
119	888	623	669	2 299	82	315	358

55. Partido de Morón

38	24	52	92	206	7	19	28
44	331	188	171	734	—	—	—
57	188	114	224	583	10	18	54
—	—	—	—	—	65	203	181
139	543	354	487	1 523	82	240	263

56. Partido de Navarro

195	148	201	201	745	95	258	569
302	2 980	2 229	2 894	8 405	16	143	103
234	741	507	1 033	2 515	35	693	398
—	—	—	—	—	351	1 336	2 025
731	3 869	2 937	4 128	11 665	497	2 430	3 095

Ganado porcino *(Continuación)*

CERDOS ENTEROS	CERDOS CASTRADOS	CERDAS	LECHONES	TOTALES PORCINOS	CERDOS ENTEROS	CERDAS	LECHONES
—	—	—	—	—	—	—	—
Puros	Puros	Puras	Puros	Puros	Berkshire	Berkshire	Berkshire
—	—	—	—	—	—	—	—
Mestizos	Mestizos	Mestizas	Mestizos	Mestizos	Leicester	Leicester	Leicester
—	—	—	—	—	—	—	—
Criollos	Criollos	Criollas	Criollos	Criollos	Yorkshire	Yorkshire	Yorkshire
—	—	—	—	—	—	—	—
Sin especificar	Sin especificar	Sin especificar	Sin especificar	Sin especificar	Otras y sin especificar	Otras y sin especificar	Otras y sin especificar

I. Provincia de Buenos Aires

57. Partido de Necochea

23	19	47	52	136	54	83	130
206	1 094	1 035	1 445	3 780	4	16	83
107	588	423	511	1 629	18	85	61
—	—	—	—	—	153	893	1 223
336	1 701	1 500	2 008	5 545	229	1 077	1 497

58. Partido de Nueve de Julio

63	104	82	203	452	66	714	1 558
789	6 285	5 697	10 405	23 176	273	494	290
418	3 175	1 831	2 477	7 901	83	887	1 160
—	—	—	—	—	430	3 684	7 600
1 270	9 564	7 610	13 085	31 529	852	5 779	10 608

59. Partido de Olavarría

71	—	200	285	556	43	250	300
291	1 300	1 248	1 450	4 289	48	75	114
164	257	219	238	878	64	149	215
—	—	—	—	—	207	974	1 106
526	1 557	1 667	1 973	5 723	362	1 448	1 735

60. Partido de Patagones

23	2	14	—	39	21	14	7
18	50	243	41	352	2	2	2
33	94	62	64	253	3	204	—
—	—	—	—	—	15	37	32
74	146	319	105	644	41	257	41

61. Partido de Paz (General)

23	36	42	67	168	3	2	9
179	962	959	1 282	3 382	—	—	—
27	414	277	181	899	18	20	4
—	—	—	—	—	181	979	1 336
229	1 412	1 278	1 530	4 449	202	1 001	1 349

62. Partido de Paz (Márcos)

72	8	56	65	201	22	12	18
37	167	171	217	592	32	13	17
10	47	65	15	137	24	66	109
—	—	—	—	—	31	136	138
119	222	292	297	930	109	227	282

63. Partido de Pehuajó

67	68	79	82	296	53	423	441
544	4 345	4 836	3 309	13 034	10	46	141
597	1 945	2 514	2 565	7 621	109	561	457
—	—	—	—	—	439	3 885	2 352
1 208	6 358	7 429	5 936	20 951	611	4 915	3 391

Ganado porcino *(Continuación)*

CERDOS ENTEROS	CERDOS CASTRADOS	CERDAS	LECHONES	TOTALES PORCINOS	CERDOS ENTEROS	CERDAS	LECHONES
—	—	—	—	—	—	—	—
Puros	Puros	Puras	Puros	Puros	Berkshire	Berkshire	Berkshire
—	—	—	—	—	—	—	—
Mestizos	Mestizos	Mestizas	Mestizos	Mestizos	Leicester	Leicester	Leicester
—	—	—	—	—	—	—	—
Criollos	Criollos	Criollas	Criollos	Criollos	Yorkshire	Yorkshire	Yorkshire
—	—	—	—	—	—	—	—
Sin especificar	Sin especificar	Sin especificar	Sin especificar	Sin especificar	Otras y sin especificar	Otras y sin especificar	Otras y sin especificar

I. Provincia de Buenos Aires

64. Partido de Pellegrini (Cárlos)

11	33	29	38	111	—	—	—
206	656	916	1 041	2 819	—	—	—
550	1 260	1 283	1 387	4 480	1	—	—
—	—	—	—	—	216	945	1 079
767	1 949	2 228	2 466	7 410	217	945	1 079

65. Partido de Pergamino

38	19	34	46	137	75	284	563
465	2 637	1 716	2 496	7 314	19	20	30
288	1 054	724	1 052	3 118	116	300	665
—	—	—	—	—	293	1 146	1 284
791	3 710	2 474	3 594	10 569	503	1 750	2 542

66. Partido de Pila

18	22	27	42	109	27	96	219
41	308	277	429	1 055	15	152	182
—	41	35	34	110	9	26	50
—	—	—	—	—	8	30	20
59	371	339	505	1 274	59	304	471

67. Partido de Pilar

15	99	135	42	291	75	168	276
383	1 225	1 056	1 919	4 583	20	26	153
201	808	717	706	2 432	33	165	180
—	—	—	—	—	270	832	1 352
599	2 132	1 908	2 667	7 306	398	1 191	1 961

68. Partido de Pinto (General)

4	12	40	30	96	99	223	426
215	818	1 054	1 496	3 583	22	176	190
160	1 009	829	1 217	3 215	35	451	610
—	—	—	—	—	73	244	300
389	1 839	1 923	2 743	6 894	229	1 094	1 526

69. Partido de Pringles (Coronel)

13	—	16	42	71	18	84	157
102	525	481	852	1 960	19	120	164
1 228	643	606	1 887	4 364	42	186	400
—	—	—	—	—	36	107	173
1 343	1 168	1 103	2 781	6 395	115	497	894

70. Partido de Puán

30	40	70	81	221	71	192	369
258	1 007	1 036	1 101	3 402	16	46	29
279	1 272	1 178	1 331	4 060	36	361	160
—	—	—	—	—	165	507	624
567	2 319	2 284	2 513	7 683	288	1 106	1 182

Ganado porcino *(Continuación)*

CERDOS ENTEROS	CERDOS CASTRADOS	CERDAS	LECHONES	TOTALES PORCINOS	CERDOS ENTEROS	CERDAS	LECHONES
Puros	Puros	Puras	Puros	Puros	Berkshire	Berkshire	Berkshire
Mestizos	Mestizos	Mestizas	Mestizos	Mestizos	Leicester	Leicester	Leicester
Criollos	Criollos	Criollas	Criollos	Criollos	Yorkshire	Yorkshire	Yorkshire
Sin especificar	Sin especificar	Sin especificar	Sin especificar	Sin especificar	Otras y sin especificar	Otras y sin especificar	Otras y sin especificar

I. Provincia de Buenos Aires

71. Partido de Pueyrredón (General)

16	40	78	92	226	10	57	263
95	325	271	446	1 137	—	2	—
94	215	257	211	777	73	169	228
—	—	—	—	—	28	121	47
205	580	606	749	2 140	111	349	538

72. Partido de Quilmes

56	38	98	110	302	7	7	5
272	315	255	405	1 247	2	2	—
139	271	229	204	843	46	103	172
—	—	—	—	—	273	241	338
467	624	582	719	2 392	328	353	515

73. Partido de Ramallo

14	21	12	19	66	36	64	111
126	398	324	545	1 393	10	—	—
481	1 347	1 303	1 765	4 896	3	6	—
—	—	—	—	—	91	266	453
621	1 766	1 639	2 329	6 355	140	336	564

74. Partido de Rauch

8	1	8	7	24	45	140	261
109	659	578	898	2 244	15	103	176
115	286	310	237	948	24	69	89
—	—	—	—	—	33	274	379
232	946	896	1 142	3 216	117	586	905

75. Partido de Rodríguez (General)

7	4	9	11	31	38	80	69
192	321	374	366	1 253	17	55	44
78	98	73	184	433	15	112	154
—	—	—	—	—	129	136	110
277	423	456	561	1 717	199	383	377

76. Partido de Rojas

26	—	49	62	137	77	163	227
225	2 504	1 468	1 935	6 132	18	134	188
497	883	863	739	2 982	28	145	160
—	—	—	—	—	128	1 075	1 422
748	3 387	2 380	2 736	9 251	251	1 517	1 997

77. Partido de Saavedra

9	—	36	42	87	1	1	—
105	1 221	951	1 349	3 626	—	—	—
388	1 040	1 480	1 583	4 491	—	—	—
—	—	—	—	—	113	986	1 391
502	2 261	2 467	2 974	8 204	114	987	1 391

Ganado porcino *(Continuación)*

CERDOS ENTEROS	CERDOS CASTRADOS	CERDAS	LECHONES	TOTALES PORCINOS	CERDOS ENTEROS	CERDAS	LECHONES
—	—	—	—	—	—	—	—
Puros	Puros	Puras	Puros	Puros	Berkshire	Berkshire	Berkshire
—	—	—	—	—	—	—	—
Mestizos	Mestizos	Mestizas	Mestizos	Mestizos	Leicester	Leicester	Leicester
—	—	—	—	—	—	—	—
Criollos	Criollos	Criollas	Criollos	Criollos	Yorkshire	Yorkshire	Yorkshire
—	—	—	—	—	—	—	—
Sin especificar	Sin especificar	Sin especificar	Sin especificar	Sin especificar	Otras y sin especificar	Otras y sin especificar	Otras y sin especificar

I. Provincia de Buenos Aires

78. Partido de Saladillo

138	188	421	438	1 185	178	1 198	1 577
760	9 619	6 255	8 469	25 103	22	185	109
908	2 690	1 970	2 899	8 467	90	957	831
—	—	—	—	—	608	4 336	6 390
1 806	12 497	8 646	11 806	34 755	898	6 676	8 907

79. Partido de Salto

15	—	84	121	220	5	4	23
175	469	434	437	1 515	—	—	—
149	468	340	477	1 434	2	14	22
—	—	—	—	—	183	500	513
339	937	858	1 035	3 169	190	518	558

80. Partido de San Andrés de Giles

6	37	31	21	95	1	9	1
76	924	688	833	2 521	1	—	—
385	732	477	852	2 446	2	5	—
—	—	—	—	—	78	705	853
467	1 693	1 196	1 706	5 062	82	719	854

81. Partido de San Antonio de Areco

11	9	11	5	36	20	40	73
89	429	382	474	1 374	2	4	—
164	1 408	786	1 186	3 544	17	149	76
—	—	—	—	—	61	200	330
264	1 846	1 179	1 665	4 954	100	393	479

82. Partido de San Fernando

5	1	3	4	13	—	—	—
40	141	87	134	402	—	—	—
235	110	101	200	646	2	24	50
—	—	—	—	—	43	66	88
280	252	191	338	1 061	45	90	138

83. Partido de San Isidro

4	—	5	6	15	1	14	4
42	181	76	251	550	—	—	—
20	111	37	168	336	7	15	6
—	—	—	—	—	38	52	247
66	292	118	425	901	46	81	257

84. Partido de San Martín

14	118	262	166	560	8	206	119
107	218	248	215	788	1	8	18
120	362	291	202	975	4	120	46
—	—	—	—	—	108	176	198
241	698	801	583	2 323	121	510	381

Ganado porcino *(Continuación)*

CERDOS ENTEROS	CERDOS CASTRADOS	CERDAS	LECHONES	TOTALES PORCINOS	CERDOS ENTEROS	CERDAS	LECHONES
—	—	—	—	—	—	—	—
Puros	Puros	Puras	Puros	Puros	Berkshire	Berkshire	Berkshire
—	—	—	—	—	—	—	—
Mestizos	Mestizos	Mestizas	Mestizos	Mestizos	Leicester	Leicester	Leicester
—	—	—	—	—	—	—	—
Criollos	Criollos	Criollas	Criollos	Criollos	Yorkshire	Yorkshire	Yorkshire
—	—	—	—	—	—	—	—
Sin especificar	Sin especificar	Sin especificar	Sin especificar	Sin especificar	Otras y sin especificar	Otras y sin especificar	Otras y sin especificar

I. Provincia de Buenos Aires

85. Partido de San Nicolás

40	44	58	51	193	11	—	—
127	640	520	715	2 002	—	—	—
396	1 185	848	1 493	3 922	4	—	—
—	—	—	—	—	152	578	766
563	1 869	1 426	2 259	6 117	167	578	766

86. Partido de San Pedro

18	45	42	90	195	42	190	227
320	1 432	1 360	1 493	4 605	12	68	115
435	1 803	1 290	1 582	5 110	33	247	352
—	—	—	—	—	251	897	889
773	3 280	2 692	3 165	9 910	338	1 402	1 583

87. Partido de San Vicente

13	15	25	53	106	27	95	144
167	698	599	798	2 262	6	45	61
63	586	256	770	1 675	16	81	128
—	—	—	—	—	131	403	518
243	1 299	880	1 621	4 043	180	624	851

88. Partido de Sarmiento (General)

49	—	93	180	322	31	19	55
57	973	323	240	1 593	8	10	—
74	283	440	592	1 389	15	112	164
—	—	—	—	—	52	275	201
180	1 256	856	1 012	3 304	106	416	420

89. Partido de Suárez (Coronel)

40	43	142	69	294	39	111	136
401	1 052	1 379	1 618	4 450	18	37	101
295	1 055	655	1 121	3 126	56	314	364
—	—	—	—	—	328	1 059	1 086
736	2 150	2 176	2 808	7 870	441	1 521	1 687

90. Partido de Suipacha

16	20	28	47	111	19	59	58
74	395	439	393	1 301	12	36	67
191	277	140	194	802	10	52	72
—	—	—	—	—	49	320	243
281	692	607	634	2 214	90	467	440

91. Partido de Tandil

20	3	16	13	52	53	267	269
309	1 684	477	1 600	4 070	20	123	190
205	811	621	982	2 619	213	81	780
—	—	—	—	—	43	22	374
534	2 498	1 114	2 595	6 741	329	493	1 613

Ganado porcino *(Continuación)*

CERDOS ENTEROS	CERDOS CASTRADOS	CERDAS	LECHONES	TOTALES PORCINOS	CERDOS ENTEROS	CERDAS	LECHONES
—	—	—	—	—	—	—	—
Puros	Puros	Puras	Puros	Puros	Berkshire	Berkshire	Berkshire
—	—	—	—	—	—	—	—
Mestizos	Mestizos	Mestizas	Mestizos	Mestizos	Leicester	Leicester	Leicester
—	—	—	—	—	—	—	—
Criollos	Criollos	Criollas	Criollos	Criollos	Yorkshire	Yorkshire	Yorkshire
—	—	—	—	—	—	—	—
Sin especificar	Sin especificar	Sin especificar	Sin especificar	Sin especificar	Otras y sin especificar	Otras y sin especificar	Otras y sin especificar

I. Provincia de Buenos Aires

92. Partido de Tapalqué

22	2	4	9	37	36	129	172
148	460	422	568	1 598	45	76	44
57	176	267	137	637	54	189	225
—	—	—	—	—	35	32	136
227	638	693	714	2 272	170	426	577

93. Partido de Tejedor (Cárlos)

32	59	97	149	337	4	4	17
83	622	530	656	1 891	1	2	6
193	729	687	832	2 441	4	—	—
—	—	—	—	—	106	621	782
308	1 410	1 314	1 637	4 669	115	627	805

94. Partido de Tordillo

—	—	—	—	—	4	31	30
5	8	32	54	99	—	—	—
42	88	101	90	321	1	1	4
—	—	—	—	—	—	—	20
47	96	133	144	420	5	32	54

95. Partido de Trenque-Lauquen

38	381	213	178	810	149	889	761
418	2 883	2 232	3 065	8 598	30	216	275
686	2 399	2 334	3 280	8 699	79	372	715
—	—	—	—	—	198	968	1 492
1 142	5 663	4 779	6 523	18 107	456	2 445	3 243

96. Partido de Tres Arroyos

54	48	31	34	167	67	291	350
399	1 132	1 303	1 436	4 270	15	103	31
254	85	796	1 216	2 351	24	109	293
—	—	—	—	—	347	831	796
707	1 265	2 130	2 686	6 788	453	1 334	1 470

97. Partido de Tuyú

5	—	3	—	8	12	71	316
32	283	304	283	902	—	—	29
13	85	45	95	238	7	115	—
—	—	—	—	—	18	121	38
50	368	352	378	1 148	37	307	283

98. Partido de Varela (Florencio)

3	9	25	8	45	8	68	90
32	241	145	189	607	—	—	—
14	73	101	138	326	7	35	16
—	—	—	—	—	20	67	91
49	323	271	335	978	35	170	197

Ganado porcino *(Continuación)*

CERDOS ENTEROS	CERDOS CASTRADOS	CERDAS	LECHONES	TOTALES PORCINOS	CERDOS ENTEROS	CERDAS	LECHONES
—	—	—	—	—	—	—	—
Puros	Puros	Puras	Puros	Puros	Berkshire	Berkshire	Berkshire
—	—	—	—	—	—	—	—
Mestizos	Mestizos	Mestizas	Mestizos	Mestizos	Leicester	Leicester	Leicester
—	—	—	—	—	—	—	—
Criollos	Criollos	Criollas	Criollos	Criollos	Yorkshire	Yorkshire	Yorkshire
—	—	—	—	—	—	—	—
Sin especificar	Sin especificar	Sin especificar	Sin especificar	Sin especificar	Otras y sin especificar	Otras y sin especificar	Otras y sin especificar

I. Provincia de Buenos Aires

99. Partido de Veinticinco de Mayo

47	64	90	169	370	131	680	969
663	2 127	6 099	5 227	14 116	60	299	329
260	1 306	1 080	1 346	3 992	96	825	1 686
—	—	—	—	—	423	4 385	2 412
970	3 497	7 269	6 742	18 478	710	6 189	5 396

100. Partido de Villarino

33	4	34	23	94	45	91	69
83	203	343	326	955	11	29	40
52	95	135	214	496	17	135	187
—	—	—	—	—	43	122	53
168	302	512	563	1 545	116	377	349

101. Partido de Villegas (General)

62	131	155	64	412	23	152	23
251	1 247	1 599	2 269	5 366	10	22	52
139	864	532	1 156	2 691	20	176	43
—	—	—	—	—	260	1 404	2 215
452	2 242	2 286	3 489	8 469	313	1 754	2 333

102. Partido de Zárate

133	40	93	160	426	26	53	88
227	1 747	1 279	2 843	6 096	6	14	19
147	826	544	817	2 334	31	120	116
—	—	—	—	—	297	1 185	2 780
507	2 613	1 916	3 820	8 856	360	1 372	3 003

Toda la Provincia

4 043	3 700	7 747	8 318	23 808	4 828	17 999	25 721
25 114	131 373	124 639	153 195	434 321	1 599	6 812	8 682
23 149	75 453	66 667	87 843	253 112	3 500	18 701	24 619
—	—	—	—	—	19 230	88 874	102 491
52 306	210 526	199 053	249 356	711 241	29 157	132 386	161 513

II. Provincia de Santa Fé

1. Departamento de la Capital

3	4	18	33	58	7	26	41
78	424	202	372	1 076	6	32	47
582	2 050	1 472	1 491	5 595	14	52	142
—	—	—	—	—	54	110	175
663	2 478	1 692	1 896	6 729	81	220	405

2. Departamento de Belgrano (General)

20	—	33	112	165	55	209	458
199	1 084	813	1 030	3 126	129	132	230
233	1 578	1 120	1 338	4 269	9	182	122
—	—	—	—	—	26	323	332
452	2 662	1 966	2 480	7 560	219	846	1 142

Ganado porcino *(Continuación)*

CERDOS ENTEROS	CERDOS CASTRADOS	CERDAS	LECHONES	TOTALES PORCINOS	CERDOS ENTEROS	CERDAS	LECHONES
—	—	—	—	—	—	—	—
Puros	Puros	Puras	Puros	Puros	Berkshire	Berkshire	Berkshire
—	—	—	—	—	—	—	—
Mestizos	Mestizos	Mestizas	Mestizos	Mestizos	Leicester	Leicester	Leicester
—	—	—	—	—	—	—	—
Criollos	Criollos	Criollas	Criollos	Criollos	Yorkshire	Yorkshire	Yorkshire
—	—	—	—	—	—	—	—
Sin especificar	Sin especificar	Sin especificar	Sin especificar	Sin especificar	Otras y sin especiffcar	Otras y sin especificar	Otras y sin especificar

II. Provincia de Santa Fé

3. Departamento de Caseros

19	56	64	130	269	5	12	23
307	1 288	1 190	1 662	4 447	1	—	—
1 669	4 438	3 001	4 079	13 187	6	37	6
—	—	—	—	—	314	1 205	1 763
1 995	5 782	4 255	5 871	17 903	326	1 254	1 792

4. Departamento de Castellanos

3	4	4	24	35	3	4	8
93	310	318	323	1 044	—	—	—
1 665	5 500	3 268	6 194	16 627	—	—	—
—	—	—	—	—	93	318	339
1 761	5 814	3 590	6 541	17 706	96	322	347

5. Departamento de Constitución

41	62	75	66	244	42	45	76
354	1 198	840	1 015	3 407	6	6	—
1 231	2 936	1 720	1 927	7 814	36	85	162
—	—	—	—	—	311	779	843
1 626	4 196	2 635	3 008	11 465	395	915	1 081

6. Departamento de Garay

—	—	—	—	—	—	1	156
78	17	76	156	327	78	75	—
395	1 034	858	1 064	3 351	—	—	—
—	—	—	—	—	—	—	—
473	1 051	934	1 220	3 678	78	76	156

7. Departamento de Iriondo

6	4	4	11	25	14	43	36
345	1 646	1 269	2 050	5 310	10	21	28
1 064	4 259	2 627	3 254	11 204	42	366	478
—	—	—	—	—	285	843	1 519
1 415	5 909	3 900	5 315	16 539	351	1 273	2 061

8. Departamento de Las Colonias

21	13	2	—	36	23	41	83
207	549	553	615	1 924	11	17	25
1 573	4 028	2 922	4 657	13 180	11	45	69
—	—	—	—	—	183	452	438
1 801	4 590	3 477	5 272	15 140	228	555	615

9. Departamento de López (General)

82	113	149	222	566	148	676	883
629	3 887	3 069	4 316	11 901	28	47	81
1 419	6 607	4 319	7 542	19 887	66	463	786
—	—	—	—	—	469	2 032	2 788
2 130	10 607	7 537	12 080	32 354	711	3 218	4 538

Ganado porcino *(Continuación)*

CERDOS ENTEROS	CERDOS CASTRADOS	CERDAS	LECHONES	TOTALES PORCINOS	CERDOS ENTEROS	CERDAS	LECHONES
Puros	Puros	Puras	Puros	Puros	Berkshire	Berkshire	Berkshire
Mestizos	Mestizos	Mestizas	Mestizos	Mestizos	Leicester	Leicester	Leicester
Criollos	Criollos	Criollas	Criollos	Criollos	Yorkshire	Yorkshire	Yorkshire
Sin especificar	Sin especificar	Sin especificar	Sin especificar	Sin especificar	Otras y sin especificar	Otras y sin especificar	Otras y sin especificar

II. Provincia de Santa Fé

10. Departamento de Nueve de Julio

2	—	2	7	11	10	17	15
10	17	21	44	92	—	—	—
53	54	72	807	986	2	6	5
—	—	—	—	—	—	—	31
65	71	95	858	1 089	12	23	51

11. Departamento de Obligado (General)

4	31	12	10	57	2	3	3
47	76	37	63	223	—	—	—
1 085	1 546	2 026	2 337	6 994	19	13	19
—	—	—	—	—	30	33	51
1 136	1 653	2 075	2 410	7 274	51	49	73

12. Departamento de Rosario

78	121	81	120	400	45	207	289
850	2 882	1 692	3 155	8 580	22	37	98
1 661	4 099	2 885	2 997	11 642	73	126	234
—	—	—	—	—	788	1 404	2 654
2 589	7 102	4 659	6 272	20 622	928	1 174	3 275

13. Departamento de San Cristóbal

16	46	37	50	149	10	57	156
41	240	129	247	657	2	4	2
445	1 139	1 277	1 057	3 918	12	15	32
—	—	—	—	—	33	90	107
502	1 425	1 443	1 354	4 724	57	166	297

14. Departamento de San Javier

1	3	1	5	10	—	—	—
23	27	12	5	67	—	—	—
165	374	303	410	1 252	—	—	—
—	—	—	—	—	24	13	10
189	404	316	420	1 329	24	13	10

15. Departamento de San Jerónimo

21	14	27	48	110	25	110	78
169	862	665	3 043	4 739	10	40	45
1 385	3 277	3 035	2 737	10 434	14	71	42
—	—	—	—	—	141	471	2 926
1 575	4 153	3 727	5 828	15 283	190	692	3 091

16. Departamento de San Justo

4	2	3	—	9	6	22	32
30	57	77	64	228	1	1	—
403	1 183	880	295	2 761	10	17	—
—	—	—	—	—	17	40	32
437	1 242	960	359	2 998	34	80	64

Ganado porcino *(Continuación)*

CERDOS ENTEROS	CERDOS CASTRADOS	CERDAS	LECHONES	TOTALES PORCINOS	CERDOS ENTEROS	CERDAS	LECHONES
—	—	—	—	—	—	—	—
Puros	Puros	Puras	Puros	Puros	Berkshire	Berkshire	Berkshire
—	—	—	—	—	—	—	—
Mestizos	Mestizos	Mestizas	Mestizos	Mestizos	Leicester	Leicester	Leicester
—	—	—	—	—	—	—	—
Criollos	Criollos	Criollas	Criollos	Criollos	Yorkshire	Yorkshire	Yorkshire
—	—	—	—	—	—	—	—
Sin especificar	Sin especificar	Sin especificar	Sin especificar	Sin especificar	Otras y sin especificar	Otras y sin especificar	Otras y sin especificar

II. Provincia de Santa Fé

17. Departamento de San Lorenzo

29	129	92	147	397	5	34	38
232	931	748	3 266	5 177	2	4	5
1 029	2 465	1 608	1 873	6 975	1	3	1
—	—	—	—	—	253	799	3 369
1 290	3 525	2 448	5 286	12 519	261	840	3 413

18. Departamento de San Martín

15	—	23	63	101	14	46	96
64	815	635	988	2 502	2	6	3
498	2 638	1 683	3 906	8 725	4	28	35
—	—	—	—	—	59	578	917
577	3 453	2 341	4 957	11 328	79	658	1 051

19. Departamento de Vera

—	—	—	—	—	2	1	—
9	10	24	17	60	—	—	—
293	349	576	590	1 808	—	3	7
—	—	—	—	—	7	20	10
302	359	600	607	1 868	9	24	17

Toda la Provincia

365	602	627	1 048	2 642	416	1 554	2 471
3 765	16 320	12 371	22 431	54 887	308	422	564
16 848	49 554	35 652	48 879	150 933	319	1 512	2 140
—	—	—	—	—	3 087	9 510	18 304
20 978	66 476	48 650	72 358	208 462	4 130	12 998	23 479

III. Provincia de Entre Rios

1. Departamento de la Capital

25	9	13	4	51	16	17	27
176	217	205	316	914	12	16	29
1 249	2 683	2 211	2 291	8 434	20	16	49
—	—	—	—	—	153	169	215
1 450	2 909	2 429	2 611	9 399	201	218	320

2. Departamento de Colón

2	—	4	—	6	6	17	11
29	75	60	161	325	4	2	4
459	1 105	1 031	846	3 441	3	14	23
—	—	—	—	—	18	31	123
490	1 180	1 095	1 007	3 772	31	64	161

3. Departamento de Concordia

24	26	42	28	120	51	103	123
101	209	215	239	764	3	13	2
168	473	361	300	1 302	23	61	67
—	—	—	—	—	48	80	75
293	708	618	567	2 186	125	257	267

Ganado porcino *(Continuacien)*

CERDOS ENTEROS	CERDOS CASTRADOS	CERDAS	LECHONES	TOTALES PORCINOS	CERDOS ENTEROS	CERDAS	LECHONES
—	—	—	—	—	—	—	—
Puros	Puros	Puras	Puros	Puros	Berkshire	Berkshire	Berkshire
—	—	—	—	—	—	—	—
Mestizos	Mestizos	Mestizas	Mestizos	Mestizos	Leicester	Leicester	Leicester
—	—	—	—	—	—	—	—
Criollos	Criollos	Criollas	Criollos	Criollos	Yorkshire	Yorkshire	Yorkshire
—	—	—	—	—	—	—	—
Sin especificar	Sin especificar	Sin especificar	Sin especificar	Sin especificar	Otras y sin especificar	Otras y sin especificar	Otras y sin especificar

III. Provincia de Entre Rios

4. Departamento de Diamante

33	13	40	26	112	7	6	10
97	381	344	589	1 411	2	—	—
761	1 570	1 418	2 726	6 475	16	54	61
—	—	—	—	—	105	324	544
891	1 964	1 802	3 341	7 998	130	384	615

5. Departamento de Federación

4	3	3	—	10	13	22	19
38	103	77	124	342	2	4	12
243	1 016	698	610	2 567	11	32	45
—	—	—	—	—	16	22	48
285	1 122	778	734	2 919	42	80	124

6. Departamento de Feliciano

3	4	4	4	15	—	2	—
32	48	34	50	164	1	1	—
93	132	183	172	580	3	2	7
—	—	—	—	—	31	33	47
128	184	221	226	759	35	38	54

7. Departamento de Gualeguay

24	5	19	88	136	31	347	322
147	532	1 004	660	2 343	4	12	—
297	739	727	740	2 503	11	264	129
—	—	—	—	—	125	400	297
468	1 276	1 750	1 488	4 982	171	1 023	748

8. Departamento de Gualeguaychú

31	21	35	10	97	49	77	172
315	718	875	1 294	3 202	5	3	5
595	1 562	1 532	1 587	5 276	133	426	626
—	—	—	—	—	159	404	501
941	2 301	2 442	2 891	8 575	346	910	1 304

9. Departamento de La Paz

—	—	—	—	—	—	—	—
919	3 721	5 813	4 801	15 254	—	—	—
147	231	257	230	865	—	—	—
—	—	—	—	—	919	5 813	4 801
1 066	3 952	6 070	5 031	16 119	919	5 813	4 801

10. Departamento de Nogoyá

9	14	48	23	94	27	48	31
137	374	980	529	2 020	8	27	2
719	1 579	2 124	1 934	6 356	29	75	76
—	—	—	—	—	82	878	443
865	1 967	3 152	2 486	8 470	146	1 028	552

Ganado porcino *(Continuación)*

CERDOS ENTEROS — Puros — Mestizos — Criollos — Sin especificar	CERDOS CASTRADOS — Puros — Mestizos — Criollos — Sin especificar	CERDAS — Puras — Mestizas — Criollas — Sin especificar	LECHONES — Puros — Mestizos — Criollos — Sin especificar	TOTALES PORCINOS — Puros — Mestizos — Criollos — Sin especificar	CERDOS ENTEROS — Berkshire — Leicester — Yorkshire — Otras y sin especificar	CERDAS — Berkshire — Leicester — Yorkshire — Otras y sin especificar	LECHONES — Berkshire — Leicester — Yorkshire — Otras y sin especificar
III. Provincia de Entre Ríos							
11. Departamento de Tala							
6	13	13	7	39	9	7	15
62	131	149	196	538	7	11	30
224	516	469	568	1 777	5	14	33
—	—	—	—	—	47	130	125
292	660	631	771	2 354	68	162	203
12. Departamento de Uruguay							
26	32	63	78	199	32	146	260
156	428	526	637	1 747	7	18	10
419	1 232	803	1 436	3 890	31	269	258
—	—	—	—	—	112	156	187
601	1 692	1 392	2 151	5 836	182	589	715
13. Departamento de Victoria							
12	3	4	2	21	29	45	65
82	315	373	572	1 342	4	5	3
601	1 225	1 021	1 608	4 455	21	148	55
—	—	—	—	—	40	179	451
695	1 543	1 398	2 182	5 818	94	377	574
14. Departamente de Villaguay							
1	4	1	—	6	16	85	64
74	1	194	178	447	13	17	4
266	366	537	300	1 469	17	36	28
—	—	—	—	—	29	57	82
341	371	732	478	1 922	75	195	178
Toda la Provincia							
200	147	289	270	906	286	922	1 119
2 365	7 253	10 849	10 346	30 813	72	129	101
6 241	14 429	13 372	15 348	49 390	323	1 411	1 457
—	—	—	—	—	1 884	8 676	7 939
8 806	21 829	24 510	25 964	81 109	2 565	11 138	10 616
IV. Provincia de Corrientes							
1. Departamento de la Capital							
1	2	1	—	4	—	—	—
2	5	3	—	10	—	—	—
86	78	49	59	272	1	2	—
—	—	—	—	—	2	2	—
89	85	53	59	286	3	4	—
2. Departamento de Bella Vista							
—	—	—	—	—	—	—	—
20	27	25	17	89	—	—	—
179	254	412	479	1 324	—	—	—
—	—	—	—	—	20	25	17
199	281	437	496	1 413	20	25	17

Ganado porcino *(Continuación)*

CERDOS ENTEROS	CERDOS CASTRADOS	CERDAS	LECHONES	TOTALES PORCINOS	CERDOS ENTEROS	CERDAS	LECHONES
—	—	—	—	—	—	—	—
Puros	Puros	Puras	Puros	Puros	Berkshire	Berkshire	Berkshire
—	—	—	—	—	—	—	—
Mestizos	Mestizos	Mestizas	Mestizos	Mestizos	Leicester	Leicester	Leicester
—	—	—	—	—	—	—	—
Criollos	Criollos	Criollas	Criollos	Criollos	Yorkshire	Yorkshire	Yorkshire
—	—	—	—	—	—	—	—
Sin especificar	Sin especificar	Sin especificar	Sin especificar	Sin especificar	Otras y sin especificar	Otras y sin especificar	Otras y sin especificar

IV. Provincia de Corrientes

3. Departamento de Caa-Catí

1	—	—	—	1	—	—	—
10	6	7	—	23	—	—	—
148	126	384	388	1 046	—	—	—
—	—	—	—	—	11	7	—
159	132	391	388	1 070	11	7	—

4. Departamento de Concepción

3	2	7	4	16	18	15	31
27	25	42	56	150	4	5	4
305	573	1 127	1 346	3 351	6	18	19
—	—	—	—	—	2	11	6
335	600	1 176	1 406	3 517	30	49	60

5. Departamento de Curuzú-Cuatiá

5	—	11	42	58	4	11	2
45	72	90	85	212	1	2	—
150	235	241	224	850	31	32	99
—	—	—	—	—	14	56	26
200	307	342	351	1 200	50	101	127

6. Departamento de Empedrado

1	5	3	—	9	—	—	—
—	2	—	—	2	—	—	—
131	139	520	103	893	1	3	—
—	—	—	—	—	—	—	—
132	146	523	103	904	1	3	—

7. Departamento de Esquina

—	—	1	—	1	1	2	—
28	54	99	86	267	—	10	—
316	106	436	430	1 288	—	19	—
—	—	—	—	—	27	69	86
344	160	536	516	1 556	28	100	86

8. Departamento de Goya

4	—	46	7	57	—	—	—
29	436	570	636	1 671	—	—	—
426	940	778	1 094	3 238	—	—	—
—	—	—	—	—	33	616	643
459	1 376	1 394	1 737	4 966	33	616	643

9. Departamento de Itatí

—	—	—	—	—	—	—	—
—	—	—	—	—	—	—	—
12	—	13	26	51	—	—	—
—	—	—	—	—	—	—	—
12	—	13	26	51	—	—	—

Ganado porcino *(Continuación)*

CERDOS ENTEROS	CERDOS CASTRADOS	CERDAS	LECHONES	TOTALES PORCINOS	CERDOS ENTEROS	CERDAS	LECHONES
—	—	—	—	—	—	—	—
Puros	Puros	Puras	Puros	Puros	Berkshire	Berkshire	Berkshire
—	—	—	—	—	—	—	—
Mestizos	Mestizos	Mestizas	Mestizos	Mestizos	Leicester	Leicester	Leicester
—	—	—	—	—	—	—	—
Criollos	Criollos	Criollas	Criollos	Criollos	Yorkshire	Yorkshire	Yorkshire
—	—	—	—	—	—	—	—
Sin especificar	Sin especificar	Sin especificar	Sin especificar	Sin especificar	Otras y sin especificar	Otras y sin especificar	Otras y sin especificar

IV. Provincia de Corrientes

10. Departamento de Ituzaingo

—	—	—	—	—	—	—	—
4	—	—	—	4	—	—	—
65	77	136	140	418	—	—	—
—	—	—	—	—	4	—	—
69	77	136	140	422	4	—	—

11. Departamento de Lavalle

1	—	8	9	18	4	45	14
30	72	128	89	319	3	34	48
171	409	401	693	1 674	7	22	7
—	—	—	—	—	17	35	29
202	481	537	791	2 011	31	136	98

12. Departamento de Mburucuyá

—	—	—	—	—	—	—	—
—	—	—	—	—	—	—	—
199	500	423	585	1 707	—	—	—
—	—	—	—	—	—	—	—
199	500	423	585	1 707	—	—	—

13. Departamento de Mercedes

2	—	—	—	2	1	1	—
20	48	39	63	170	1	1	—
42	58	87	74	261	8	14	11
—	—	—	—	—	12	23	52
64	106	126	137	433	22	39	63

14. Departamento de Monte Caseros

2	—	4	11	17	9	12	15
27	57	49	37	170	2	2	15
105	309	225	322	961	3	9	17
—	—	—	—	—	15	30	1
134	366	278	370	1 148	29	53	48

15. Departamento de Paso de los Libres

10	8	3	4	25	7	5	1
34	34	66	46	180	7	6	—
136	162	251	147	696	4	8	7
—	—	—	—	—	26	50	42
180	204	320	197	901	44	69	50

16. Departamento de Saladas

—	—	—	—	—	1	2	—
8	5	8	4	25	—	—	—
112	358	495	430	1 395	—	—	—
—	—	—	—	—	7	6	4
120	363	503	431	1 420	8	8	4

Ganado porcino *(Continuación)*

CERDOS ENTEROS	CERDOS CASTRADOS	CERDAS	LECHONES	TOTALES PORCINOS	CERDOS ENTEROS	CERDAS	LECHONES
—	—	—	—	—	—	—	—
Puros	Puros	Puras	Puros	Puros	Berkshire	Berkshire	Berkshire
—	—	—	—	—	—	—	—
Mestizos	Mestizos	Mestizas	Mestizos	Mestizos	Leicester	Leicester	Leicester
—	—	—	—	—	—	—	—
Criollos	Criollos	Criollas	Criollos	Criollos	Yorkshire	Yorkshire	Yorkshire
—	—	—	—	—	—	—	—
Sin especificar	Sin especificar	Sin especificar	Sin especificar	Sin especificar	Otras y sin especificar	Otras y sin especificar	Otras y sin especificar

IV. Provincia de Corrientes

17. Departamento de San Antonio de Itatí

—	—	—	—	—	—	—	—
1	2	2	8	13	—	—	—
54	45	113	21	233	1	2	8
—	—	—	—	—	—	—	—
55	47	115	29	246	1	2	8

18. Departamento de San Cosme

—	—	—	—	—	—	—	—
—	—	5	5	10	—	—	—
21	18	49	46	134	—	—	—
—	—	—	—	—	—	5	5
21	18	54	51	144	—	5	5

19. Departamento de San Luis del Palmar

—	—	—	—	—	1	1	—
2	—	2	6	10	—	—	—
72	123	162	154	511	—	—	—
—	—	—	—	—	1	1	6
74	123	164	160	521	2	2	6

20. Departamento de San Martín

3	5	2	1	11	1	3	9
38	42	29	58	167	3	1	—
310	442	488	506	1 746	22	11	37
—	—	—	—	—	15	16	13
351	489	519	565	1 924	41	31	59

21. Departamento de San Miguel

—	—	1	—	1	—	—	—
31	23	31	30	115	—	—	—
108	143	245	310	809	—	—	—
—	—	—	—	—	31	32	30
139	166	280	340	925	31	32	30

22. Departamento de San Roque

—	4	1	—	5	13	40	26
53	196	178	269	696	4	29	18
226	708	678	645	2 257	7	63	84
—	—	—	—	—	29	47	141
279	908	857	914	2 958	53	179	259

23. Departamento de Santo Tomé

—	—	—	—	—	3	6	21
11	28	32	87	158	—	—	—
255	229	282	330	1 096	1	10	25
—	—	—	—	—	7	16	41
266	257	314	417	1 254	11	32	87

Ganado porcino *(Continuación)*

CERDOS ENTEROS	CERDOS CASTRADOS	CERDAS	LECHONES	TOTALES PORCINOS	CERDOS ENTEROS	CERDAS	LECHONES
—	—	—	—	—	—	—	—
Puros	Puros	Puras	Puros	Puros	Berkshire	Berkshire	Berkshire
—	—	—	—	—	—	—	—
Mestizos	Mestizos	Mestizas	Mestizos	Mestizos	Leicester	Leicester	Leicester
—	—	—	—	—	—	—	—
Criollos	Criollos	Criollas	Criollos	Criollos	Yorkshire	Yorkshire	Yorkshire
—	—	—	—	—	—	—	—
Sin especificar	Sin especificar	Sin especificar	Sin especificar	Sin especificar	Otras y sin especificar	Otras y sin especificar	Otras y sin especificar

IV. Provincia de Corrientes

24. Departamento de Sauce

3	—	4	—	7	—	—	—
6	7	9	—	22	—	—	—
29	55	49	59	192	—	—	—
—	—	—	—	—	9	13	—
38	62	62	59	221	9	13	—

Toda la Provincia

36	26	92	78	232	63	143	119
426	1 141	1 414	1 582	4 563	25	90	85
3 658	6 087	8 047	8 611	26 403	92	213	314
—	—	—	—	—	282	1 060	1 142
4 120	7 254	9 553	10 271	31 198	462	1 506	1 660

VII. Provincia de Córdoba

1. Departamento de la Capital

3	54	35	13	105	8	10	7
67	261	175	204	707	5	11	1
115	273	314	380	1 082	11	49	26
—	—	—	—	—	46	140	183
185	588	524	597	1 894	70	210	217

2. Departamento de Calamuchita

3	—	11	18	32	2	20	19
13	27	15	16	71	—	—	—
59	73	100	60	292	2	5	14
—	—	—	—	—	12	1	1
75	100	126	94	395	16	26	34

3. Departamento de Colón (Anejos Norte)

5	3	4	8	20	6	13	10
50	54	67	99	270	—	2	22
299	902	665	899	2 765	2	11	7
—	—	—	—	—	47	45	68
354	959	736	1 006	3 055	55	71	107

4. Departamento de Cruz del Eje

—	—	—	—	—	4	7	15
10	17	33	42	102	—	—	—
384	575	829	912	2 700	—	3	6
—	—	—	—	—	6	23	21
394	592	862	954	2 802	10	33	42

5. Departamento de General Roca

106	33	239	301	679	101	663	684
285	1 260	1 325	1 422	4 292	14	39	61
583	1 377	1 550	2 281	5 791	179	457	359
—	—	—	—	—	97	405	619
974	2 670	3 114	4 004	10 762	391	1 564	1 723

Ganado porcino *(Conti nación)*

CERDOS ENTEROS	CERDOS CASTRADOS	CERDAS	LECHONES	TOTALES PORCINOS	CERDOS ENTEROS	CERDAS	LECHONES
—	—	—	—	—	—	—	—
Puros	Puros	Puras	Puros	Puros	Berkshire	Berkshire	Berkshire
—	—	—	—	—	—	—	—
Mestizos	Mestizos	Mestizas	Mestizos	Mestizos	Leicester	Leicester	Leicester
—	—	—	—	—	—	—	—
Criollos	Criollos	Criollas	Criollos	Criollos	Yorkshire	Yorkshire	Yorkshire
—	—	—	—	—	—	—	—
Sin especificar	Sin especificar	Sin especificar	Sin especificar	Sin especificar	Otras y sin especificar	Otras y sin especificar	Otras y sin especificar

VII. Provincia de Córdoba

6. Departamento de Ischilín

2	1	2	—	5	1	—	2
7	5	9	14	35	3	2	5
123	217	223	219	782	1	1	—
—	—	—	—	—	4	8	7
132	223	234	233	822	9	11	14

7. Departamento de Juárez Celman

32	19	68	32	151	106	1 194	1 772
540	2 664	2 275	3 258	8 737	24	125	122
558	1 890	1 880	2 903	7 231	89	189	218
—	—	—	—	—	353	835	1 178
1 130	4 573	4 223	6 193	16 119	572	2 343	3 290

8. Departamento de Márcos Juárez

151	85	212	258	706	130	324	322
315	891	830	1 153	3 189	10	42	72
739	2 993	2 087	3 308	9 127	43	180	220
—	—	—	—	—	283	496	797
1 205	3 969	3 129	4 719	13 022	466	1 042	1 411

9. Departamento de Minas

—	—	—	—	—	3	—	—
6	6	3	1	16	—	—	—
243	266	472	682	1 663	1	2	—
—	—	—	—	—	2	1	1
249	272	475	683	1 679	6	3	1

10. Departamento de Pocho

—	—	—	—	—	3	4	—
20	26	17	19	82	8	1	2
234	321	472	486	1 513	9	7	11
—	—	—	—	—	—	5	6
254	347	489	505	1 595	20	17	19

11. Departamento de Punilla

—	1	5	—	6	4	11	14
12	37	31	20	100	—	—	—
122	220	256	272	870	1	4	6
—	—	—	—	—	7	21	—
134	258	292	292	976	12	36	20

12. Departamento de Río Cuarto

45	37	75	79	236	80	611	690
404	1 678	1 915	2 441	6 438	8	17	60
649	1 821	2 273	2 555	7 298	132	260	378
—	—	—	—	—	229	1 102	1 392
1 098	3 536	4 263	5 075	13 972	449	1 990	2 520

Ganado porcino *(Continuación)*

CERDOS ENTEROS	CERDOS CASTRADOS	CERDAS	LECHONES	TOTALES PORCINOS	CERDOS ENTEROS	CERDAS	LECHONES
—	—	—	—	—	—	—	—
Puros	Puros	Puras	Puros	Puros	Berkshire	Berkshire	Berkshire
—	—	—	—	—	—	—	—
Mestizos	Mestizos	Mestizas	Mestizos	Mestizos	Leicester	Leicester	Leicester
—	—	—	—	—	—	—	—
Criollos	Criollos	Criollas	Criollos	Criollos	Yorkshire	Yorkshire	Yorkshire
—	—	—	—	—	—	—	—
Sin especificar	Sin especificar	Sin especificar	Sin especificar	Sin especificar	Otras y sin especificar	Otras y sin especificar	Otras y sin especificar

XII. Provincia de Córdoba

13. Departamento de Río Primero

6	1	5	6	18	1	3	3
27	18	37	44	126	5	8	13
328	455	694	731	2 208	—	—	—
—	—	—	—	—	27	31	34
361	474	736	781	2 352	33	42	50

14. Departamento de Río Segundo

4	2	10	10	26	16	60	114
79	223	314	465	1 081	7	13	41
571	1 327	1 431	1 650	4 979	31	87	141
—	—	—	—	—	29	164	179
654	1 552	1 755	2 125	6 086	83	324	475

15. Departamento de Río Seco

—	—	—	—	—	—	—	—
3	2	5	—	10	1	—	—
149	262	279	262	952	—	—	—
—	—	—	—	—	2	5	—
152	264	284	262	962	3	5	—

16. Departamento de San Alberto

1	—	3	—	4	8	20	7
16	18	88	84	206	2	5	2
394	585	792	754	2 525	1	5	6
—	—	—	—	—	6	61	69
411	603	883	838	2 735	17	91	84

17. Departamento de San Javier

1	—	3	—	4	5	19	30
27	42	48	61	178	1	4	—
206	524	422	446	1 598	2	2	4
—	—	—	—	—	20	26	27
234	566	473	507	1 780	28	51	61

18. Departamento de San Justo

41	—	9	7	57	8	19	41
38	80	139	192	449	—	6	7
1 144	3 021	4 482	4 349	12 996	12	48	76
—	—	—	—	—	59	75	75
1 223	3 101	4 630	4 548	13 502	79	148	199

19. Departamento de Santa María (Anejos Sud)

5	—	17	16	38	7	17	23
86	111	94	85	376	13	33	16
164	261	344	264	1 033	7	15	5
—	—	—	—	—	64	46	57
255	372	455	365	1 447	91	111	101

Ganado porcino

CERDOS ENTEROS	CERDOS CASTRADOS	CERDAS	LECHONES	TOTALES PORCINOS	CERDOS ENTEROS	CERDAS	LECHONES
—	—	—	—	—	—	—	—
Puros	Puros	Puras	Puros	Puros	Berkshire	Berkshire	Berkshire
—	—	—	—	—	—	—	—
Mestizos	Mestizos	Mestizas	Mestizos	Mestizos	Leicester	Leicester	Leicester
—	—	—	—	—	—	—	—
Criollos	Criollos	Criollas	Criollos	Criollos	Yorkshire	Yorkshire	Yorkshire
—	—	—	—	—	—	—	—
Sin especificar	Sin especificar	Sin especificar	Sin especificar	Sin especificar	Otras y sin especificar	Otras y sin especificar	Otras y sin especificar

VII. Provincia de Córdoba

20. Departamento de Sobremonte

—	—	—	—	—	—	—	—
2	2	6	12	22	—	—	—
88	110	219	216	633	1	5	8
—	—	—	—	—	1	1	4
90	112	225	228	655	2	6	12

21. Departamento de Tercero Abajo

63	529	379	425	1 396	46	291	295
160	640	1 375	1 373	3 548	14	13	3
479	1 497	1 206	1 937	5 119	5	54	60
—	—	—	—	—	158	1 396	1 440
702	2 666	2 960	3 735	10 063	223	1 754	1 798

22. Departamento de Tercero Arriba

20	9	32	17	78	19	30	31
39	165	172	189	565	2	2	—
305	754	874	1 053	2 986	5	18	50
—	—	—	—	—	33	154	125
364	928	1 078	1 259	3 629	59	204	206

23. Departamento de Totoral

2	—	1	—	3	1	3	3
5	6	8	6	25	2	5	3
210	216	399	457	1 282	—	—	—
—	—	—	—	—	4	1	—
217	222	408	463	1 310	7	9	6

24. Departamento de Tulumba

1	—	1	—	2	1	7	—
26	42	40	42	150	4	7	15
336	436	552	674	1 998	3	3	2
—	—	—	—	—	19	24	25
363	478	593	716	2 150	27	41	42

25. Departamento de Unión

103	—	179	249	531	115	883	1 036
321	2 921	2 662	2 530	8 694	14	51	135
593	2 525	2 270	2 666	8 054	78	438	1 072
—	—	—	—	—	217	1 429	836
1 017	5 446	5 071	5 745	17 279	424	2 801	3 079

Toda la Provincia

594	774	1 290	1 439	4 097	675	4 209	5 118
2 558	11 196	11 643	14 072	39 469	137	386	580
9 075	22 901	25 085	30 416	87 477	615	1 843	2 669
—	—	—	—	—	1 725	6 495	7 144
12 227	34 871	38 018	45 927	131 043	3 152	12 933	15 511

Ganado porcino *(Continuación)*

CERDOS ENTEROS	CERDOS CASTRADOS	CERDAS	LECHONES	TOTALES PORCINOS	CERDOS ENTEROS	CERDAS	LECHONES
—	—	—	—	—	—	—	—
Puros	Puros	Puras	Puros	Puros	Berkshire	Berkshire	Berkshire
—	—	—	—	—	—	—	—
Mestizos	Mestizos	Mestizas	Mestizos	Mestizos	Leicester	Leicester	Leicester
—	—	—	—	—	—	—	—
Criollos	Criollos	Criollas	Criollos	Criollos	Yorkshire	Yorkshire	Yorkshire
—	—	—	—	—	—	—	—
Sin especificar	Sin especificar	Sin especificar	Sin especificar	Sin especificar	Otras y sin especificar	Otras y sin especificar	Otras y sin especificar

VIII. Provincia de San Luis

1. Departamento de la Capital

3	7	9	—	19	21	136	19
43	47	154	57	301	—	2	—
200	125	300	114	739	4	7	1
—	—	—	—	—	21	18	37
246	179	463	171	1 059	46	163	57

2. Departamento de Ayacucho

1	—	—	—	1	—	—	—
4	20	12	14	50	—	—	—
199	118	333	302	952	—	—	—
—	—	—	—	—	5	12	14
204	138	345	316	1 003	5	12	14

3. Departamento de Belgrano

6	—	8	18	32	8	12	8
2	20	24	5	51	—	—	—
90	118	187	331	726	—	—	—
—	—	—	—	—	—	20	15
98	138	219	354	809	8	32	23

4. Departamento de Chacabuco

—	—	—	—	—	8	32	37
37	103	150	178	468	20	50	57
69	104	202	133	508	9	68	82
—	—	—	—	—	—	—	2
106	207	352	311	976	37	150	178

5. Departamento de Junin

—	—	—	—	—	1	1	—
9	15	30	24	78	1	3	—
91	114	98	152	455	—	—	—
—	—	—	—	—	7	26	24
100	129	128	176	533	9	30	24

6. Departamento de Pedernera

14	24	27	32	97	17	72	67
143	269	265	403	1 080	12	15	13
138	289	231	120	778	63	74	101
—	—	—	—	—	65	131	254
295	582	523	555	1 955	157	292	435

7. Departamento de Pringles

5	—	13	2	20	9	20	6
10	4	10	4	28	1	1	—
110	89	200	318	717	1	1	—
—	—	—	—	—	4	1	—
125	93	223	324	765	15	23	6

Ganado porcino *(Continuación)*

CERDOS ENTEROS	CERDOS CASTRADOS	CERDAS	LECHONES	TOTALES PORCINOS	CERDOS ENTEROS	CERDAS	LECHONES
—	—	—	—	—	—	—	—
Puros	Puros	Puras	Puros	Puros	Berkshire	Berkshire	Berkshire
—	—	—	—	—	—	—	—
Mestizos	Mestizos	Mestizas	Mestizos	Mestizos	Leicester	Leicester	Leicester
—	—	—	—	—	—	—	—
Criollos	Criollos	Criollas	Criollos	Criollos	Yorkshire	Yorkshire	Yorkshire
—	—	—	—	—	—	—	—
Sin especificar	Sin especificar	Sin especificar	Sin especificar	Sin especificar	Otras y sin especificar	Otras y sin especificar	Otras y sin especificar

VIII. Provincia de San Luis

8. Departamento de San Martín

—	—	—	—	—	—	—	—
6	20	15	35	76	—	—	—
87	120	190	156	553	—	—	—
—	—	—	—	—	6	15	35
93	140	205	191	629	6	15	35

Toda la Provincia

29	31	57	52	169	64	273	137
254	498	660	720	2 132	34	71	70
984	1 077	1 741	1 626	5 428	77	150	184
—	—	—	—	—	108	223	381
1 267	1 606	2 458	2 398	7 729	283	717	772

IX. Provincia de Santiago del Estero

1. Departamento de la Capital

4	—	40	9	53	1	—	—
2	5	3	11	21	—	—	—
228	307	395	515	1 445	1	39	—
—	—	—	—	—	4	4	20
234	312	438	535	1 519	6	43	20

2. Departamento de Atamisqui

—	—	—	—	—	—	—	—
—	—	—	—	—	—	—	—
657	1 099	2 328	4 094	8 178	—	—	—
—	—	—	—	—	—	—	—
657	1 099	2 328	4 094	8 178	—	—	—

3. Departamento de la Banda

—	6	2	—	8	—	—	—
24	21	38	41	124	—	—	—
279	179	462	539	1 459	4	9	12
—	—	—	—	—	20	31	29
303	206	502	580	1 591	24	40	41

4. Departamento de Belgrano (General)

—	—	—	—	—	—	—	—
7	20	17	36	80	3	12	28
88	127	158	153	526	4	4	—
—	—	—	—	—	—	1	8
95	147	175	189	606	7	17	36

5. Departamento de Copo 10

—	—	—	—	—	—	—	—
—	—	—	—	—	—	—	—
301	404	362	540	1 607	—	—	—
—	—	—	—	—	—	—	—
301	404	362	540	1 607	—	—	—

Ganado porcino *(Continuación)*

CERDOS ENTEROS	CERDOS CASTRADOS	CERDAS	LECHONES	TOTALES PORCINOS	CERDOS ENTEROS	CERDAS	LECHONES
—	—	—	—	—	—	—	—
Puros	Puros	Puras	Puros	Puros	Berkshire	Berkshire	Berkshire
—	—	—	—	—	—	—	—
Mestizos	Mestizos	Mestizas	Mestizos	Mestizos	Leicester	Leicester	Leicester
—	—	—	—	—	—	—	—
Criollos	Criollos	Criollas	Criollos	Criollos	Yorkshire	Yorkshire	Yorkshire
—	—	—	—	—	—	—	—
Sin especificar	Sin especificar	Sin especificar	Sin especificar	Sin especificar	Otras y sin especificar	Otras y sin especificar	Otras y sin especificar

IX. Provincia de Santiago del Estero

6. Departamento de Copo 20

1	1	—	—	2	—	—	—
—	—	—	—	—	—	—	—
119	144	232	393	888	—	—	—
—	—	—	—	—	1	—	—
120	145	232	393	890	1	—	—

7. Departamento de Choya

—	1	3	2	6	—	—	—
1	3	3	—	7	—	2	2
363	764	572	699	2 398	—	—	—
—	—	—	—	—	1	4	—
364	768	578	701	2 411	1	6	2

8. Departamento de Figueroa

—	—	—	—	—	—	—	—
—	5	—	—	5	—	—	—
468	1 247	892	1 106	3 713	—	—	—
—	—	—	—	—	—	—	—
468	1 252	892	1 106	3 718	—	—	—

9. Departamento de Guasayán

—	—	—	—	—	1	—	—
3	2	—	—	5	—	—	—
130	190	256	179	755	—	—	—
—	—	—	—	—	2	—	—
133	192	256	179	760	3	—	—

10. Departamento de Jimenez 10

—	—	—	—	—	—	—	—
—	—	—	—	—	—	—	—
249	198	328	305	1 080	—	—	—
—	—	—	—	—	—	—	—
249	198	328	305	1 080	—	—	—

11. Departamento de Jimenez 20

—	—	—	—	—	—	—	—
—	1	—	—	1	—	—	—
244	547	720	466	1 977	—	—	—
—	—	—	—	—	—	—	—
244	548	720	466	1 978	—	—	—

12. Departamento de Loreto

—	—	—	—	—	—	—	—
4	13	10	15	42	—	—	—
540	1 384	1 032	1 401	4 357	—	—	—
—	—	—	—	—	4	10	15
544	1 397	1 042	1 416	4 399	4	10	15

Ganado porcino *(Continuación)*

CERDOS ENTEROS	CERDOS CASTRADOS	CERDAS	LECHONES	TOTALES PORCINOS	CERDOS ENTEROS	CERDAS	LECHONES
Puros	Puros	Puras	Puros	Puros	Berkshire	Berkshire	Berkshire
Mestizos	Mestizos	Mestizas	Mestizos	Mestizos	Leicester	Leicester	Leicester
Criollos	Criollos	Criollas	Criollos	Criollos	Yorkshire	Yorkshire	Yorkshire
Sin especificar	Sin especificar	Sin especificar	Sin especificar	Sin especificar	Otras y sin especificar	Otras y sin especificar	Otras y sin especificar

IX. Provincia de Santiago del Estero

13. Departamento de Matará

2	—	3	—	5	—	—	—
3	4	4	11	22	2	3	—
224	202	507	693	1 626	1	4	9
—	—	—	—	—	2	—	2
229	206	514	704	1 653	5	7	11

14. Departamento de Moreno (Mariano)

—	—	—	—	—	—	—	1
3	5	4	5	17	—	—	—
52	32	24	25	133	—	—	—
—	—	—	—	—	3	4	4
55	37	28	30	150	3	4	5

15. Departamento de Ojo de Agua

1	—	—	—	1	—	—	—
—	2	4	—	6	—	—	—
183	175	302	380	1 040	—	—	—
—	—	—	—	—	1	4	—
184	177	306	380	1 047	1	4	—

16. Departamento de Quebrachos

—	—	—	—	—	1	1	2
2	3	4	4	13	—	—	—
235	59	440	785	1 519	—	—	—
—	—	—	—	—	1	3	2
237	62	444	789	1 532	2	4	4

17. Departamento de Río Hondo

—	—	—	—	—	—	—	—
—	—	—	—	—	—	—	—
300	197	752	349	1 598	—	—	—
—	—	—	—	—	—	—	—
300	197	752	349	1 598	—	—	—

18. Departamento de Robles

—	—	—	—	—	—	—	—
22	22	102	88	234	—	—	—
313	669	605	813	2 400	—	—	—
—	—	—	—	—	22	102	88
335	691	707	901	2 634	22	102	88

19. Departamento de Salavina

—	—	—	—	—	—	—	—
3	—	1	1	5	—	—	—
310	511	763	1 196	2 780	—	—	—
—	—	—	—	—	3	1	1
313	511	764	1 197	2 785	3	1	1

Ganado porcino *(Continuación)*

CERDOS ENTEROS	CERDOS CASTRADOS	CERDAS	LECHONES	TOTALES PORCINOS	CERDOS ENTEROS	CERDAS	LECHONES
—	—	—	—	—	—	—	—
Puros	Puros	Puras	Puros	Puros	Berkshire	Berkshire	Berkshire
—	—	—	—	—	—	—	—
Mestizos	Mestizos	Mestizas	Mestizos	Mestizos	Leicester	Leicester	Leicester
—	—	—	—	—	—	—	—
Criollos	Criollos	Criollas	Criollos	Criollos	Yorkshire	Yorkshire	Yorkshire
—	—	—	—	—	—	—	—
Sin especificar	Sin especificar	Sin especificar	Sin especificar	Sin especificar	Otras y sin especificar	Otras y sin especificar	Otras y sin especificar

IX. Provincia de Santiago del Estero

20. Departamento de Silípica 10

—	—	—	—	—	—	—	—
—	—	—	—	—	—	—	—
92	205	303	351	951	—	—	—
—	—	—	—	—	—	—	—
92	205	303	351	951	—	—	—

21. Departamento de Silípica 20

—	—	—	—	—	—	—	—
10	11	5	11	37	—	—	5
69	543	193	559	1 364	—	—	—
—	—	—	—	—	10	5	6
79	554	198	570	1 401	10	5	11

22. Departamento de Veintiocho de Marzo

3	18	17	101	139	2	10	90
3	24	36	66	129	—	2	—
280	1 693	1 331	1 712	5 016	—	2	11
—	—	—	—	—	4	39	66
286	1 735	1 384	1 879	5 284	6	53	167

Toda la Provincia

11	26	65	112	214	5	11	93
87	141	231	289	748	5	19	35
5 724	10 876	12 957	1 753	46 810	10	58	32
—	—	—	—	—	78	208	241
5 822	11 043	13 253	17 654	47 772	98	296	401

X. Provincia de Tucumán

1. Departamento de la Capital

8	—	10	—	18	6	—	—
20	62	51	80	213	—	—	—
302	282	448	229	1 261	2	10	4
—	—	—	—	—	20	51	76
330	344	509	309	1 492	28	61	80

2. Departamento de Burruyaco

3	4	4	—	11	1	4	—
1	—	4	—	5	—	—	—
820	369	537	388	2 114	—	—	—
—	—	—	—	—	3	4	—
824	373	545	388	2 130	4	8	—

3. Departamento de Cruz Alta

—	—	1	—	1	—	3	—
4	2	4	8	18	—	—	—
673	957	811	503	2 944	—	—	—
—	—	—	—	—	4	2	8
677	959	816	511	2 963	4	5	8

Ganado porcino *(Continuación)*

CERDOS ENTEROS	CERDOS CASTRADOS	CERDAS	LECHONES	TOTALES PORCINOS	CERDOS ENTEROS	CERDAS	LECHONES
—	—	—	—	—	—	—	—
Puros	Puros	Puras	Puros	Puros	Berkshire	Berkshire	Berkshire
—	—	—	—	—	—	—	—
Mestizos	Mestizos	Mestizas	Mestizos	Mestizos	Leicester	Leicester	Leicester
—	—	—	—	—	—	—	—
Criollos	Criollos	Criollas	Criollos	Criollos	Yorkshire	Yorkshire	Yorkshire
—	—	—	—	—	—	—	—
Sin especificar	Sin especificar	Sin especificar	Sin especificar	Sin especificar	Otras y sin especificar	Otras y sin especificar	Otras y sin especificar

X. Provincia de Tucumán

4. Departamento de Chicligasta

11	—	10	3	24	1	1	3
6	4	6	6	22	—	—	—
1 216	2 120	1 332	2 423	7 091	1	10	3
—	—	—	—	—	15	5	3
1 233	2 124	1 348	2 432	7 137	17	16	9

5. Departamento de Famaillá

3	—	5	4	12	1	—	—
10	10	20	12	52	—	—	—
687	674	886	1 480	3 727	10	20	7
—	—	—	—	—	2	5	9
700	684	911	1 496	3 791	13	25	16

6. Departamento de Graneros

1	—	2	—	3	—	—	—
2	—	—	—	2	—	—	—
324	850	898	1 082	3 154	1	—	—
—	—	—	—	—	2	2	—
327	850	900	1 082	3 159	3	2	—

7. Departamento de Leales

—	—	—	—	—	—	1	—
1	1	1	8	11	—	—	2
651	1 566	1 290	1 053	4 560	1	—	6
—	—	—	—	—	—	—	—
652	1 567	1 291	1 061	4 571	1	1	8

8. Departamento de Monteros

1	—	2	1	4	—	—	2
3	3	6	7	19	1	1	2
1 524	3 963	3 173	3 118	11 778	—	—	—
—	—	—	—	—	3	7	4
1 528	3 966	3 181	3 126	11 801	4	8	8

9. Departamento de Río Chico

6	9	6	10	31	—	—	—
1	—	1	—	2	4	4	6
518	1 011	1 137	1 284	3 950	—	—	—
—	—	—	—	—	3	3	4
525	1 020	1 144	1 294	3 983	7	7	10

10. Departamento de Taff

—	—	—	—	—	—	—	—
2	5	7	11	25	—	—	—
247	442	430	466	1 585	—	—	—
—	—	—	—	—	2	7	11
249	447	437	477	1 610	2	7	11

Ganado porcino *(Continuación)*

CERDOS ENTEROS	CERDOS CASTRADOS	CERDAS	LECHONES	TOTALES PORCINOS	CERDOS ENTEROS	CERDAS	LECHONES
—	—	—	—	—	—	—	—
Puros	Puros	Puras	Puros	Puros	Berkshire	Berkshire	Berkshire
—	—	—	—	—	—	—	—
Mestizos	Mestizos	Mestizas	Mestizos	Mestizos	Leicester	Leicester	Leicester
—	—	—	—	—	—	—	—
Criollos	Criollos	Criollas	Criollos	Criollos	Yorkshire	Yorkshire	Yorkshire
—	—	—	—	—	—	—	—
Sin especificar	Sin especificar	Sin especificar	Sin especificar	Sin especificar	Otras y sin especificar	Otras y sin especificar	Otras y sin especificar

X. Provincia de Tucumán

11. Departamento de Trancas

—	—	—	—	—	—	—	—
1	2	3	—	6	—	—	—
230	245	395	261	1 131	—	—	—
—	—	—	—	—	1	3	—
231	247	398	261	1 137	1	3	—

Toda la Provincia

33	13	40	18	104	9	9	5
51	87	103	132	373	5	5	10
7 192	12 479	11 337	10 900	41 908	15	40	20
—	—	—	—	—	55	89	115
7 276	12 579	11 480	11 050	42 385	84	143	150

XI. Provincia de Mendoza

1. Departamento de la Capital

—	—	—	—	—	—	—	—
—	—	—	—	—	—	—	—
2	—	2	2	6	—	—	—
—	—	—	—	—	—	—	—
2	—	2	2	6	—	—	—

2. Departamento de Belgrano

6	2	4	5	17	2	—	—
22	58	33	21	134	—	—	—
26	41	40	77	184	—	—	—
—	—	—	—	—	26	37	26
54	101	77	103	335	28	37	26

3. Departamento de Guaimallén

18	19	27	31	95	—	3	—
30	164	69	78	341	—	9	—
187	288	290	287	1 052	13	1	13
—	—	—	—	—	35	83	96
235	471	386	396	1 488	48	96	109

4. Departamento de Junín

8	122	141	68	339	13	148	81
120	258	316	544	1 238	—	1	—
161	360	416	360	1 297	4	23	17
—	—	—	—	—	111	285	514
289	740	873	972	2 874	128	457	612

5. Departamento de La Paz

—	—	—	—	—	9	—	—
24	6	36	2	68	1	3	—
173	135	454	849	1 611	7	13	2
—	—	—	—	—	7	20	—
197	141	490	851	1 679	24	36	2

Ganado porcino *(Continuación)*

CERDOS ENTEROS	CERDOS CASTRADOS	CERDAS	LECHONES	TOTALES PORCINOS	CERDOS ENTEROS	CERDAS	LECHONES
—	—	—	—	—	—	—	—
Puros	Puros	Puras	Puros	Puros	Berkshire	Berkshire	Berkshire
—	—	—	—	—	—	—	—
Mestizos	Mestizos	Mestizas	Mestizos	Mestizos	Leicester	Leicester	Leicester
—	—	—	—	—	—	—	—
Criollos	Criollos	Criollas	Criollos	Criollos	Yorkshire	Yorkshire	Yorkshire
—	—	—	—	—	—	—	—
Sin especificar	Sin especificar	Sin especificar	Sin especificar	Sin especificar	Otras y sin especificar	Otras y sin especificar	Otras y sin especificar

XI. Provincia de Mendoza

6. Departamento de Las Heras

—	—	—	—	—	—	7	1
5	9	12	19	45	—	—	—
50	40	73	110	273	—	2	—
—	—	—	—	—	—	3	18
55	49	85	129	318	—	12	19

7. Departamento de Lavalle

—	—	—	—	—	2	6	—
10	18	31	26	85	—	—	—
207	311	547	414	1 479	1	2	1
—	—	—	—	—	7	23	25
217	329	578	440	1 564	10	31	26

8. Departamento de Luján

1	—	—	—	1	—	—	—
18	46	30	32	126	—	1	10
51	136	91	161	439	8	18	20
—	—	—	—	—	11	11	2
70	182	121	193	566	19	30	32

9. Departamento de Maipú

4	2	7	—	13	1	—	—
29	58	51	715	853	—	—	—
150	198	267	269	884	—	—	—
—	—	—	—	—	32	58	715
183	258	325	984	1 750	33	58	715

10. Departamento de Rivadavia

15	23	5	7	50	23	89	155
120	255	360	510	1 245	—	—	—
184	593	429	601	1 807	58	174	264
—	—	—	—	—	54	102	98
319	871	794	1 118	3 102	135	365	517

11. Departamento de San Cárlos

8	9	4	35	56	5	11	42
27	43	235	411	716	2	52	—
61	85	322	573	1 041	7	22	77
—	—	—	—	—	21	154	327
96	137	561	1 019	1 813	35	239	446

12. Departamento de San Martín

7	28	43	23	101	3	26	35
58	313	277	475	1 123	—	4	—
244	687	568	757	2 256	1	3	8
—	—	—	—	—	61	287	455
309	1 028	888	1 255	3 480	65	320	498

Ganado porcino *(Continuación)*

CERDOS ENTEROS	CERDOS CASTRADOS	CERDAS	LECHONES	TOTALES PORCINOS	CERDOS ENTEROS	CERDAS	LECHONES
—	—	—	—	—	—	—	—
Puros	Puros	Puras	Puros	Puros	Berkshire	Berkshire	Berkshire
—	—	—	—	—	—	—	—
Mestizos	Mestizos	Mestizas	Mestizos	Mestizos	Leicester	Leicester	Leicester
—	—	—	—	—	—	—	—
Criollos	Criollos	Criollas	Criollos	Criollos	Yorkshire	Yorkshire	Yorkshire
—	—	—	—	—	—	—	—
Sin especificar	Sin especificar	Sin especificar	Sin especificar	Sin especificar	Otras y sin especificar	Otras y sin especificar	Otras y sin especificar

XI. Provincia de Mendoza

13. Departamento de San Rafael

4	2	9	6	21	1	3	11
42	54	91	103	290	—	—	—
415	688	742	640	2 485	1	1	—
—	—	—	—	—	44	96	98
461	744	842	749	2 796	46	100	109

14. Departamento de Santa Rosa

13	15	125	75	288	10	151	70
14	217	173	138	542	1	2	—
53	81	148	167	449	1	1	—
—	—	—	—	—	15	144	143
80	313	446	380	1 219	27	298	213

15. Departamento de Tunuyán

2	—	—	—	2	11	16	86
29	171	129	293	622	9	48	122
68	105	225	438	836	—	28	27
—	—	—	—	—	11	37	58
99	275	354	731	1 460	31	129	293

16. Departamento de Tupungato

1	—	—	—	1	—	—	—
205	178	31	177	592	—	—	—
125	126	80	177	508	12	15	130
—	—	—	—	—	195	16	47
332	304	111	354	1 101	207	31	177

Toda la Provincia

87	222	365	250	924	85	460	481
754	1 848	1 874	3 544	8 020	13	120	132
2 157	3 874	4 634	5 882	16 607	113	303	559
—	—	—	—	—	630	1 356	2 622
2 998	5 944	6 933	9 676	25 551	841	2 239	3 794

XII. Provincia de San Juan

2. Departamento de Albardón

1	3	—	—	4	—	1	4
3	2	6	4	15	—	—	—
46	100	119	115	380	—	—	—
—	—	—	—	—	4	5	—
50	105	125	119	399	4	6	4

3. Departamento de Angaco Norte

1	1	4	—	6	—	—	—
6	34	14	14	68	—	3	—
41	85	98	112	336	—	1	—
—	—	—	—	—	7	14	14
48	120	116	126	410	7	18	14

Ganado porcino *(Continuación)*

CERDOS ENTEROS	CERDOS CASTRADOS	CERDAS	LECHONES	TOTALES PORCINOS	CERDOS ENTEROS	CERDAS	LECHONES
—	—	—	—	—	—	—	—
Puros	Puros	Puras	Puros	Puros	Berkshire	Berkshire	Berkshire
—	—	—	—	—	—	—	—
Mestizos	Mestizos	Mestizas	Mestizos	Mestizos	Leicester	Leicester	Leicester
—	—	—	—	—	—	—	—
Criollos	Criollos	Criollas	Criollos	Criollos	Yorkshire	Yorkshire	Yorkshire
—	—	—	—	—	—	—	—
Sin especificar	Sin especificar	Sin especificar	Sin especificar	Sin especificar	Otras y sin especificar	Otras y sin especificar	Otras y sin especificar

XII. Provincia de San Juan

4. Departamento de Angaco Sud

—	1	—	—	1	1	2	4
11	15	14	36	76	—	—	—
38	40	92	35	205	1	1	—
—	—	—	—	—	9	11	32
49	56	106	71	282	11	14	36

5. Departamento de Calingasta

—	—	—	—	—	—	—	—
2	9	10	12	33	—	—	—
25	69	92	107	293	—	—	—
—	—	—	—	—	2	10	12
27	78	102	119	326	2	10	12

6. Departamento de Caucete

1	—	—	—	1	3	8	9
25	36	55	41	157	2	15	—
16	36	43	26	121	1	4	—
—	—	—	—	—	20	28	32
42	72	98	67	279	26	55	41

7. Departamento de Concepción

8	4	14	14	40	1	—	—
33	47	78	62	220	—	2	—
84	130	101	94	409	1	11	10
—	—	—	—	—	39	79	66
125	181	193	170	669	41	92	76

8. Departamento de Desamparados

2	—	—	—	2	—	—	—
20	20	23	18	81	1	3	2
42	96	61	52	251	1	5	6
—	—	—	—	—	20	15	10
64	116	84	70	334	22	23	18

9. Departamento de Huanacache

—	—	—	—	—	—	—	—
2	7	10	19	38	—	—	—
33	34	78	81	226	—	—	—
—	—	—	—	—	2	10	19
35	41	88	100	264	2	10	19

10. Departamento de Iglesia

—	—	—	—	—	2	4	5
14	27	54	55	150	—	—	—
35	30	92	110	267	—	—	—
—	—	—	—	—	12	50	50
49	57	146	165	417	14	54	55

Ganado porcino *(Continuación)*

CERDOS ENTEROS	CERDOS CASTRADOS	CERDAS	LECHONES	TOTALES PORCINOS	CERDOS ENTEROS	CERDAS	LECHONES
—	—	—	—	—	—	—	—
Puros	Puros	Puras	Puros	Puros	Berkshire	Berkshire	Berkshire
—	—	—	—	—	—	—	—
Mestizos	Mestizos	Mestizas	Mestizos	Mestizos	Leicester	Leicester	Leicester
—	—	—	—	—	—	—	—
Criollos	Criollos	Criollas	Criollos	Criollos	Yorkshire	Yorkshire	Yorkshire
—	—	—	—	—	—	—	—
Sin especificar	Sin especificar	Sin especificar	Sin especificar	Sin especificar	Otras y sin especificar	Otras y sin especificar	Otras y sin especificar

XII. Provincia de San Juan

11. Departamento de Jachal

6	18	26	45	95	8	18	28
20	33	99	104	256	8	8	30
215	364	341	404	1 324	—	—	—
—	—	—	—	—	10	99	91
241	415	466	553	1 675	26	125	149

12. Departamento de Pocito

4	—	—	—	4	—	—	—
27	12	15	3	57	—	—	—
36	100	187	232	555	—	—	—
—	—	—	—	—	37	15	3
67	112	202	235	616	31	15	3

13. Departamento de Santa Lucía

2	4	18	17	41	1	—	—
21	31	41	31	124	—	—	—
29	58	122	165	374	1	15	—
—	—	—	—	—	21	44	48
52	93	181	213	539	23	59	48

14. Departamento de Trinidad

3	4	6	7	20	—	1	—
24	34	23	20	101	—	2	—
32	84	90	105	311	—	2	—
—	—	—	—	—	27	24	27
59	122	119	132	432	27	29	27

15. Departamento de Valle Fértil

—	—	—	—	—	—	—	—
—	—	—	—	—	—	—	—
38	87	115	120	360	—	—	—
—	—	—	—	—	—	—	—
38	87	115	120	360	—	—	—

16. Departamento de Veinticinco de Mayo

—	—	—	—	—	8	1	5
34	33	43	59	169	—	—	—
65	19	24	31	139	14	15	4
—	—	—	—	—	12	27	50
99	52	67	90	308	34	43	59

Toda la Provincia

28	35	68	83	214	24	35	55
242	340	485	478	1 545	11	33	32
775	1 332	1 689	1 789	5 551	19	54	20
—	—	—	—	—	216	431	454
1 045	1 707	2 208	2 350	7 310	270	553	561

Ganado porcino *(Continuación)*

CERDOS ENTEROS	CERDOS CASTRADOS	CERDAS	LECHONES	TOTALES PORCINOS	CERDOS ENTEROS	CERDAS	LECHONES
—	—	—	—	—	—	—	—
Puros	Puros	Puras	Puros	Puros	Berkshire	Berkshire	Berkshire
—	—	—	—	—	—	—	—
Mestizos	Mestizos	Mestizas	Mestizos	Mestizos	Leicester	Leicester	Leicester
—	—	—	—	—	—	—	—
Criollos	Criollos	Criollas	Criollos	Criollos	Yorkshire	Yorkshire	Yorkshire
—	—	—	—	—	—	—	—
Sin especificar	Sin especificar	Sin especificar	Sin especificar	Sin especificar	Otras y sin especificar	Otras y sin especificar	Otras y sin especificar

XIII. Provincia de La Rioja

1. Departamento de la Capital

—	—	—	—	—	—	—	—
1	—	1	—	2	—	—	—
67	17	45	42	171	—	—	—
—	—	—	—	—	1	1	—
68	17	46	42	173	1	1	—

2. Departamento de Arauco

—	—	—	—	—	—	—	—
1	2	1	—	4	—	—	—
83	92	114	166	455	—	—	—
—	—	—	—	—	1	1	—
84	94	115	166	459	1	1	—

3. Departamento de Belgrano

—	—	—	—	—	—	—	—
1	1	—	—	2	—	—	—
103	325	285	135	848	—	—	—
—	—	—	—	—	1	—	—
104	326	285	135	850	1	—	—

4. Departamento de Castro Barros

—	—	—	—	—	—	—	1
3	—	6	23	32	—	—	12
211	274	434	482	1 401	—	—	—
—	—	—	—	—	3	6	10
214	274	440	505	1 433	3	6	23

5. Departamento de Chamical

1	—	—	—	1	1	—	—
13	—	4	—	17	—	—	—
219	270	527	559	1 575	—	—	—
—	—	—	—	—	13	4	—
233	270	531	559	1 593	14	4	—

6. Departamento de Chilecito

—	—	—	—	—	—	—	—
4	3	3	1	11	—	—	—
133	118	215	233	699	—	—	—
—	—	—	—	—	4	3	1
137	121	218	234	710	4	3	1

7. Departamento de Famatina

—	—	—	—	—	—	—	—
2	4	6	—	12	—	—	—
166	370	282	260	1 078	—	—	—
—	—	—	—	—	2	6	—
168	374	288	260	1 090	2	6	—

Ganado porcino *(Continuación)*

CERDOS ENTEROS	CERDOS CASTRADOS	CERDAS	LECHONES	TOTALES PORCINOS	CERDOS ENTEROS	CERDAS	LECHONES
—	—	—	—	—	—	—	—
Puros	Puros	Puras	Puros	Puros	Berkshire	Berkshire	Berkshire
—	—	—	—	—	—	—	—
Mestizos	Mestizos	Mestizas	Mestizos	Mestizos	Leicester	Leicester	Leicester
—	—	—	—	—	—	—	—
Criollos	Criollos	Criollas	Criollos	Criollos	Yorkshire	Yorkshire	Yorkshire
—	—	—	—	—	—	—	—
Sin especificar	Sin especificar	Sin especificar	Sin especificar	Sin especificar	Otras y sin especificar	Otras y sin especificar	Otras y sin especificar

XIII. Provincia de La Rioja

8. Departamento de Independencia

1	—	—	—	1	—	—	—
4	1	7	—	12	—	—	—
33	33	55	46	167	1	—	—
—	—	—	—	—	4	7	—
38	34	62	46	180	5	7	—

9. Departamento de La Madrid

—	—	—	—	—	—	—	—
—	—	—	—	—	—	—	—
110	70	67	43	290	—	—	—
—	—	—	—	—	—	—	—
110	70	67	43	290	—	—	—

10. Departamento de Lavalle

—	2	—	—	2	—	—	—
2	3	13	—	18	—	—	—
171	244	239	273	927	—	—	—
—	—	—	—	—	2	13	—
173	249	252	273	947	2	13	—

11. Departamento de Ocampo (General)

—	—	—	—	—	—	—	—
—	1	2	—	3	—	—	—
92	146	168	496	902	—	—	—
—	—	—	—	—	—	2	—
92	147	170	496	905	—	2	—

12. Departamento de Rivadavia

—	—	—	—	—	—	—	—
3	4	5	19	31	—	—	—
72	199	193	129	593	—	—	—
—	—	—	—	—	3	5	19
75	203	198	148	624	3	5	19

13. Departamento de Roca (General)

—	—	—	—	—	—	—	—
—	—	—	—	—	—	—	—
84	68	163	176	491	—	—	—
—	—	—	—	—	—	—	—
84	68	163	176	491	—	—	—

14. Departamento de Sanagasta

—	—	—	—	—	—	—	—
—	—	—	—	—	—	—	—
16	46	50	109	221	—	—	—
—	—	—	—	—	—	—	—
16	46	50	109	221	—	—	—

Ganado porcino *(Continuación)*

CERDOS ENTEROS	CERDOS CASTRADOS	CERDAS	LECHONES	TOTALES PORCINOS	CERDOS ENTEROS	CERDAS	LECHONES
—	—	—	—	—	—	—	—
Puros	Puros	Puras	Puros	Puros	Berkshire	Berkshire	Berkshire
—	—	—	—	—	—	—	—
Mestizos	Mestizos	Mestizas	Mestizos	Mestizos	Leicester	Leicester	Leicester
—	—	—	—	—	—	—	—
Criollos	Criollos	Criollas	Criollos	Criollos	Yorkshire	Yorkshire	Yorkshire
—	—	—	—	—	—	—	—
Sin especificar	Sin especificar	Sin especificar	Sin especificar	Sin especificar	Otras y sin especificar	Otras y sin especificar	Otras y sin especificar

XIII. Provincia de La Rioja

15. Departamento de San Blás de los Sauces

1	—	4	—	5	—	—	—
2	2	5	3	12	—	—	—
137	183	214	133	667	2	3	—
—	—	—	—	—	1	6	3
140	185	223	136	684	3	9	3

16. Departamento de San Martín

—	—	—	—	—	—	—	—
—	—	—	—	—	—	—	—
59	131	387	743	1 360	—	—	—
—	—	—	—	—	—	—	—
99	131	387	743	1 360	—	—	—

17. Departamento de Sarmiento

—	—	—	—	—	—	—	—
—	—	—	—	—	—	—	—
41	15	56	23	135	—	—	—
—	—	—	—	—	—	—	—
41	15	56	23	135	—	—	—

18. Departamento de Velez Sarsfield

—	1	1	—	2	—	—	—
—	3	4	4	11	—	—	—
198	220	172	192	782	—	—	—
—	—	—	—	—	—	5	4
198	224	177	196	795	—	5	4

Toda la Provincia

3	3	5	—	11	1	—	1
36	24	57	50	167	—	—	12
2 035	2 821	3 666	4 240	12 762	3	3	—
—	—	—	—	—	35	59	37
2 074	2 848	3 728	4 290	12 940	39	62	50

XIV. Provincia de Catamarca

1. Departamento de la Capital

—	1	—	—	1	—	—	—
4	6	12	15	37	2	—	—
31	20	30	33	114	—	—	—
—	—	—	—	—	2	12	15
35	27	42	48	152	4	12	15

2. Departamento de Ambato

—	—	—	—	—	—	—	—
5	2	6	4	17	—	—	—
97	150	163	80	490	—	—	—
—	—	—	—	—	5	6	4
102	152	169	84	507	5	6	4

Ganado porcino *(Continuación)*

CERDOS ENTEROS	CERDOS CASTRADOS	CERDAS	LECHONES	TOTALES PORCINOS	CERDOS ENTEROS	CERDAS	LECHONES
—	—	—	—	—	—	—	—
Puros	Puros	Puras	Puros	Puros	Berkshire	Berkshire	Berkshire
—	—	—	—	—	—	—	—
Mestizos	Mestizos	Mestizas	Mestizos	Mestizos	Leicester	Leicester	Leicester
—	—	—	—	—	—	—	—
Criollos	Criollos	Criollas	Criollos	Criollos	Yorkshire	Yorkshire	Yorkshire
—	—	—	—	—	—	—	—
Sin especificar	Sin especificar	Sin especificar	Sin especificar	Sin especificar	Otras y sin especificar	Otras y sin especificar	Otras y sin especificar

XIV. Provincia de Catamarca

3. Departamento de Ancasti

—	—	1	—	1	—	1	—
7	—	1	—	8	—	—	—
165	151	308	76	700	—	—	—
—	—	—	—	—	7	1	—
172	151	310	76	709	7	2	—

4. Departamento de Andalgalá

—	—	—	—	—	—	—	—
4	1	8	1	14	—	—	—
120	189	195	144	648	—	—	—
—	—	—	—	—	4	8	1
124	190	203	145	662	4	8	1

5. Departamento de Belén

1	—	—	—	1	—	—	—
1	5	21	4	31	—	—	—
222	179	275	316	992	—	—	—
—	—	—	—	—	2	21	4
224	184	296	320	1 024	2	21	4

6. Departamento de Capayán

1	—	—	1	2	—	—	—
2	19	29	33	83	—	—	—
80	138	192	150	560	—	—	—
—	—	—	—	—	3	29	34
83	157	221	184	645	3	29	34

7. Departamento de El Alto

—	—	—	—	—	—	1	—
3	5	6	—	14	—	—	—
288	385	496	393	1 562	—	—	—
—	—	—	—	—	3	5	—
291	390	502	393	1 576	3	6	—

8. Departamento de La Paz

1	—	1	—	2	—	—	1
8	9	23	18	58	—	—	—
214	180	307	263	964	2	—	2
—	—	—	—	—	7	24	15
223	189	331	281	1 024	9	24	18

9. Departamento de Pacífn

—	—	—	—	—	—	—	—
—	—	—	—	—	—	—	—
104	220	234	168	726	—	—	—
—	—	—	—	—	—	—	—
104	220	234	168	726	—	—	—

Ganado porcino *(Continuación)*

CERDOS ENTEROS	CERDOS CASTRADOS	CERDAS	LECHONES	TOTALES PORCINOS	CERDOS ENTEROS	CERDAS	LECHONES
—	—	—	—	—	—	—	—
Puros	Puros	Puras	Puros	Puros	Berkshire	Berkshire	Berkshire
—	—	—	—	—	—	—	—
Mestizos	Mestizos	Mestizas	Mestizos	Mestizos	Leicester	Leicester	Leicester
—	—	—	—	—	—	—	—
Criollos	Criollos	Criollas	Criollos	Criollos	Yorkshire	Yorkshire	Yorkshire
—	—	—	—	—	—	—	—
Sin especificar	Sin especificar	Sin especificar	Sin especificar	Sin especificar	Otras y sin especificar	Otras y sin especificar	Otras y sin especificar

XIX. Provincia de Catamarca

10. Departamento de Piedra Blanca

4	3	5	6	18	3	3	—
7	16	10	18	51	—	—	—
54	112	101	110	377	—	4	2
—	—	—	—	—	8	8	22
65	131	116	134	446	11	15	24

11. Departamento de Pomán

—	—	—	—	—	—	—	—
—	—	—	—	—	—	—	—
101	105	165	119	490	—	—	—
—	—	—	—	—	—	—	—
101	105	165	119	490	—	—	—

12. Departamento de Santa María

1	—	1	—	2	—	—	—
—	1	—	—	1	—	—	—
137	160	260	155	712	—	—	—
—	—	—	—	—	1	1	—
138	161	261	155	715	1	1	—

13. Departamento de Santa Rosa

1	—	—	—	1	—	—	—
—	4	2	—	6	—	—	—
139	168	231	186	724	—	—	—
—	—	—	—	—	1	2	—
140	172	233	186	731	1	2	—

14. Departamento de Tinogasta

3	3	6	3	15	1	—	—
38	72	67	71	248	2	5	3
335	506	606	453	1 900	4	7	3
—	—	—	—	—	34	61	68
376	581	679	527	2 163	41	73	74

15. Departamento de Valle Viejo

—	—	1	—	1	—	—	—
5	9	11	7	32	1	—	—
93	121	113	123	450	1	1	—
—	—	—	—	—	3	11	7
98	130	125	130	483	5	12	7

Toda la Provincia

12	7	15	10	44	4	5	1
84	149	196	171	600	5	5	3
2 180	2 784	3 676	2 769	11 409	7	12	7
—	—	—	—	—	80	189	170
2 276	2 940	3 887	2 950	12 053	96	211	181

Ganado porcino *(Continuación)*

CERDOS ENTEROS	CERDOS CASTRADOS	CERDAS	LECHONES	TOTALES PORCINOS	CERDOS ENTEROS	CERDAS	LECHONES
Puros	Puros	Puras	Puros	Puros	Berkshire	Berkshire	Berkshire
Mestizos	Mestizos	Mestizas	Mestizos	Mestizos	Leicester	Leicester	Leicester
Criollos	Criollos	Criollas	Criollos	Criollos	Yorkshire	Yorkshire	Yorkshire
Sin especificar	Sin especificar	Sin especificar	Sin especificar	Sin especificar	Otras y sin especificar	Otras y sin especificar	Otras y sin especificar

XV. Provincia de Salta

1. Departamento de la Capital

—	—	—	—	—	—	—	—
—	25	—	—	25	—	—	—
251	545	700	730	2 226	—	—	—
—	—	—	—	—	—	—	—
251	570	700	730	2 251	—	—	—

2. Departamento de Anta

—	—	—	—	—	—	—	—
—	—	—	—	—	—	—	—
104	187	433	184	908	—	—	—
—	—	—	—	—	—	—	—
104	187	433	184	908	—	—	—

3. Departamento de Cachí

—	—	—	—	—	—	—	—
2	—	8	4	14	—	—	—
57	73	114	203	447	2	8	4
—	—	—	—	—	—	—	—
59	73	122	207	461	2	8	4

4. Departamento de Cafayate

—	—	—	—	—	—	—	—
9	62	43	128	242	—	—	—
71	129	215	274	689	8	40	120
—	—	—	—	—	1	3	8
80	191	258	402	931	9	43	128

5. Departamento de Caldera

—	—	—	—	—	—	—	—
1	3	2	14	20	—	—	—
75	209	342	249	875	—	—	—
—	—	—	—	—	1	1	14
76	212	344	263	895	1	1	14

6. Departamento de Campo Santo

1	2	—	—	3	—	—	—
1	9	2	4	16	1	2	4
111	243	317	361	1 032	—	—	—
—	—	—	—	—	1	—	—
113	254	319	365	1 051	2	2	4

7. Departamento de Candelaria

—	—	—	—	—	—	—	—
5	10	20	4	39	—	—	—
65	77	93	160	395	—	—	—
—	—	—	—	—	5	20	4
70	87	113	164	434	5	20	4

Ganado porcino *(Continuación)*

CERDOS ENTEROS	CERDOS CASTRADOS	CERDAS	LECHONES	TOTALES PORCINOS	CERDOS ENTEROS	CERDAS	LECHONES
—	—	—	—	—	—	—	—
Puros	Puros	Puras	Puros	Puros	Berkshire	Berkshire	Berkshire
—	—	—	—	—	—	—	—
Mestizos	Mestizos	Mestizas	Mestizos	Mestizos	Leicester	Leicester	Leicester
—	—	—	—	—	—	—	—
Criollos	Criollos	Criollas	Criollos	Criollos	Yorkshire	Yorkshire	Yorkshire
—	—	—	—	—	—	—	—
Sin especificar	Sin especificar	Sin especificar	Sin especificar	Sin especificar	Otras y sin especificar	Otras y sin especificar	Otras y sin especificar

XV. Provincia de Salta

8. Departamento de Cerrillos

1	—	3	—	4	—	—	—
11	34	64	46	155	2	—	12
309	1 266	1 613	938	4 126	—	—	—
—	—	—	—	—	10	67	34
321	1 300	1 680	984	4 285	12	67	46

9. Departamento de Chicoana

—	—	1	—	1	2	1	—
10	—	5	15	30	—	—	—
241	353	688	351	1 633	—	—	—
—	—	—	—	—	8	5	15
251	353	694	366	1 664	10	6	15

10. Departamento de Guachipas

—	—	—	—	—	—	—	—
10	20	40	41	111	—	—	—
134	147	228	339	848	—	1	1
—	—	—	—	—	10	39	40
144	167	268	380	959	10	40	41

11. Departamento de Iruya

—	—	—	—	—	—	—	—
—	—	—	—	—	—	—	—
31	13	51	48	143	—	—	—
—	—	—	—	—	—	—	—
31	13	51	48	143	—	—	—

12. Departamento de la Poma

—	—	—	—	—	—	—	—
—	—	—	—	—	—	—	—
10	12	16	28	66	—	—	—
—	—	—	—	—	—	—	—
10	12	16	28	66	—	—	—

13. Departamento de La Viña

—	—	—	—	—	—	—	—
—	—	—	—	—	—	—	—
132	189	340	389	1 050	—	—	—
—	—	—	—	—	—	—	—
132	189	340	389	1 050	—	—	—

14. Departamento de Metán

—	—	2	2	4	1	—	—
7	1	4	3	15	—	—	—
204	320	462	558	1 544	—	—	—
—	—	—	—	—	6	6	5
211	321	468	563	1 563	7	6	5

Ganado porcino *(Continuación)*

CERDOS ENTEROS	CERDOS CASTRADOS	CERDAS	LECHONES	TOTALES PORCINOS	CERDOS ENTEROS	CERDAS	LECHONES
—	—	—	—	—	—	—	—
Puros	Puros	Puras	Puros	Puros	Berkshire	Berkshire	Berkshire
—	—	—	—	—	—	—	—
Mestizos	Mestizos	Mestizas	Mestizos	Mestizos	Leicester	Leicester	Leicester
—	—	—	—	—	—	—	—
Criollos	Criollos	Criollas	Criollos	Criollos	Yorkshire	Yorkshire	Yorkshire
—	—	—	—	—	—	—	—
Sin especificar	Sin especificar	Sin especificar	Sin especificar	Sin especificar	Otras y sin especificar	Otras y sin especificar	Otras y sin especificar

XV. Provincia de Salta

15. Departamento de Molinos

—	—	1	1	2	—	—	—
1	6	3	3	13	1	—	—
33	55	33	61	182	—	—	—
—	—	—	—	—	—	4	4
34	61	37	65	197	1	4	4

16. Departamento de Orán

—	1	—	—	1	—	—	—
1	3	3	4	11	—	—	—
255	307	750	541	1 853	—	—	—
—	—	—	—	—	1	3	4
256	311	753	545	1 865	1	3	4

17. Departamento de Rivadavia

—	—	—	—	—	—	—	—
—	—	—	—	—	—	—	—
236	379	550	1 814	2 979	—	—	—
—	—	—	—	—	—	—	—
236	379	550	1 814	2 979	—	—	—

18. Departamento de Rosario de la Frontera

3	—	—	—	3	5	22	7
2	—	22	7	31	—	—	—
536	417	665	776	2 394	—	—	—
—	—	—	—	—	—	—	—
541	417	687	783	2 428	5	22	7

19. Departamento de Rosario de Lerma

1	—	4	21	26	—	—	—
7	47	67	49	170	—	—	—
182	572	907	910	2 571	—	7	—
—	—	—	—	—	8	64	70
190	619	978	980	2 767	8	71	70

20. Departamento de San Cárlos

—	—	—	—	—	—	—	—
—	—	—	—	—	—	—	—
50	100	100	112	362	—	—	—
—	—	—	—	—	—	—	—
50	100	100	112	362	—	—	—

21. Departamento de Santa Victoria

—	—	—	—	—	—	—	—
—	—	—	—	—	—	—	—
176	45	64	40	325	—	—	—
—	—	—	—	—	—	—	—
176	45	64	40	325	—	—	—

Ganado porcino *(Continuación)*

CERDOS ENTEROS	CERDOS CASTRADOS	CERDAS	LECHONES	TOTALES PORCINOS	CERDOS ENTEROS	CERDAS	LECHONES
—	—	—	—	—	—	—	—
Puros	Puros	Puras	Puros	Puros	Berkshire	Berkshire	Berkshire
—	—	—	—	—	—	—	—
Mestizos	Mestizos	Mestizas	Mestizos	Mestizos	Leicester	Leicester	Leicester
—	—	—	—	—	—	—	—
Criollos	Criollos	Criollas	Criollos	Criollos	Yorkshire	Yorkshire	Yorkshire
—	—	—	—	—	—	—	—
Sin especificar	Sin especificar	Sin especificar	Sin especificar	Sin especificar	Otras y sin especificar	Otras y sin especificar	Otras y sin especificar

XV. Provincia de Salta

Toda la Provincia

6	3	11	24	44	8	23	19
67	220	283	322	892	4	2	4
3 263	5 638	8 681	9 066	26 648	10	56	125
—	—	—	—	—	51	213	198
3 336	5 861	8 975	9 412	27 584	73	294	346

XVI. Provincia de Jujuy

1. Departamento de la Capital

1	—	—	—	1	—	—	—
6	84	52	48	190	—	—	—
197	483	532	557	1 769	—	—	—
—	—	—	—	—	7	52	48
204	567	584	605	1 960	7	52	48

2. Departamento de Cochinoca

—	—	—	—	—	—	—	—
2	2	18	13	35	—	—	—
1	1	3	3	8	—	—	—
—	—	—	—	—	2	18	13
3	3	21	16	43	2	18	13

3. Departamento de Humahuaca

—	—	—	—	—	—	—	1
—	—	—	2	2	—	—	1
11	19	19	10	59	—	—	—
—	—	—	—	—	—	—	—
11	19	19	12	61	—	—	2

4. Departamento de Ledesma

—	—	—	—	—	—	—	—
3	—	5	8	16	—	—	—
26	36	54	73	189	—	—	—
—	—	—	—	—	3	5	8
29	36	59	81	205	3	5	8

5. Departamento de Perico del Cármen

—	—	—	—	—	—	—	—
—	—	—	—	—	—	—	—
9	25	21	36	91	—	—	—
—	—	—	—	—	—	—	—
9	25	21	36	91	—	—	—

6. Departamento de Perico de San Antonio

—	5	1	6	12	—	—	—
2	1	5	8	16	—	—	—
75	172	246	210	703	—	6	6
—	—	—	—	—	2	—	8
77	178	252	224	731	2	6	14

Ganado porcino *(Continuación)*

CERDOS ENTEROS	CERDOS CASTRADOS	CERDAS	LECHONES	TOTALES PORCINOS	CERDOS ENTEROS	CERDAS	LECHONES
—	—	—	—	—	—	—	—
Puros	Puros	Puras	Puros	Puros	Berkshire	Berkshire	Berkshire
—	—	—	—	—	—	—	—
Mestizos	Mestizos	Mestizas	Mestizos	Mestizos	Leicester	Leicester	Leicester
—	—	—	—	—	—	—	—
Criollos	Criollos	Criollas	Criollos	Criollos	Yorkshire	Yorkshire	Yorkshire
—	—	—	—	—	—	—	—
Sin especificar	Sin especificar	Sin especificar	Sin especificar	Sin especificar	Otras y sin especificar	Otras y sin especificar	Otras y sin especificar

XVI. Provincia de Jujuy

7. Departamento de Rinconada

1	—	1	—	2	—	—	—
—	—	—	—	—	—	—	—
1	—	1	—	2	—	—	—
—	—	—	—	—	1	1	—
2	—	2	—	4	1	1	—

8. Departamento de San Pedro

—	—	—	—	—	—	—	—
—	—	—	—	—	—	—	—
81	100	174	152	507	—	—	—
—	—	—	—	—	—	—	—
81	100	174	152	507	—	—	—

9. Departamento de Santa Bárbara

—	—	—	—	—	—	—	—
—	—	—	—	—	—	—	—
59	72	119	120	370	—	—	—
—	—	—	—	—	—	—	—
59	72	119	120	370	—	—	—

10. Departamento de Santa Catalina

—	—	—	—	—	—	—	—
—	—	—	—	—	—	—	—
20	70	60	84	234	—	—	—
—	—	—	—	—	—	—	—
20	70	60	84	234	—	—	—

11. Departamento de Tilcara

—	—	—	—	—	—	—	—
—	—	—	—	—	—	—	—
47	52	111	121	331	—	—	—
—	—	—	—	—	—	—	—
47	52	111	121	331	—	—	—

12. Departamento de Tumbaya

—	—	—	—	—	—	—	—
—	—	—	—	—	—	—	—
27	39	35	48	149	—	—	—
—	—	—	—	—	—	—	—
27	39	35	48	149	—	—	—

13. Departamento de Valle Grande

—	—	—	—	—	—	—	—
—	—	—	—	—	—	—	—
31	22	51	62	166	—	—	—
—	—	—	—	—	—	—	—
31	22	51	62	166	—	—	—

Ganado porcino *(Conti nación)*

CERDOS ENTEROS	CERDOS CASTRADOS	CERDAS	LECHONES	TOTALES PORCINOS	CERDOS ENTEROS	CERDAS	LECHONES
—	—	—	—	—	—	—	—
Puros	Puros	Puras	Puros	Puros	Berkshire	Berkshire	Berkshire
—	—	—	—	—	—	—	—
Mestizos	Mestizos	Mestizas	Mestizos	Mestizos	Leicester	Leicester	Leicester
—	—	—	—	—	—	—	—
Criollos	Criollos	Criollas	Criollos	Criollos	Yorkshire	Yorkshire	Yorkshire
—	—	—	—	—	—	—	—
Sin especificar	Sin especificar	Sin especificar	Sin especificar	Sin especificar	Otras y sin especificar	Otras y sin especificar	Otras y sin especificar

XVI. Provincia de Jujuy

14. Departamento de Yavi

—	—	—	—	—	—	—	—
—	—	—	—	—	—	—	—
11	25	23	27	86	—	—	—
—	—	—	—	—	—	—	—
11	25	23	27	86	—	—	—

Toda la Provincia

2	5	2	6	15	—	—	1
13	87	80	79	259	—	—	1
596	1 116	1 449	1 503	4 664	—	6	6
—	—	—	—	—	15	76	77
611	1 208	1 531	1 588	4 938	15	82	85

XVII. Territorio del Chaco

7	7	5	6	25	—	1	5
38	29	59	106	232	2	4	15
643	1 577	1 560	1 514	5 294	9	23	33
—	—	—	—	—	34	36	59
688	1 613	1 624	1 626	5 551	45	64	112

XVIII. Territorio del Chubut

2	—	16	2	20	13	49	13
47	219	140	62	468	8	22	23
165	334	210	173	882	12	22	—
—	—	—	—	—	16	63	28
214	553	366	237	1 370	49	156	64

XIX. Territorio de Formosa

—	—	—	—	—	—	—	—
1	—	1	—	2	—	—	—
250	625	536	157	1 568	—	—	—
—	—	—	—	—	1	1	—
251	625	537	157	1 570	1	1	—

XX. Territorio de Los Andes

—	—	—	—	—	—	—	—
—	—	—	—	—	—	—	—
—	10	5	8	23	—	—	—
—	—	—	—	—	—	—	—
—	10	5	8	23	—	—	—

XXI. Territorio de Misiones

4	2	5	3	14	—	—	—
29	49	154	146	378	—	2	1
1 968	2 988	3 369	4 526	12 851	—	6	1
—	—	—	—	—	33	151	147
2 001	3 039	3 528	4 675	13 243	33	159	149

Ganado porcino *(Conclusión)*

CERDOS ENTEROS	CERDOS CASTRADOS	CERDAS	LECHONES	TOTALES PORCINOS	CERDOS ENTEROS	CERDAS	LECHONES
—	—	—	—	—	—	—	—
Puros	Puros	Puras	Puros	Puros	Berkshire	Berkshire	Berkshire
—	—	—	—	—	—	—	—
Mestizos	Mestizos	Mestizas	Mestizos	Mestizos	Leicester	Leicester	Leicester
—	—	—	—	—	—	—	—
Criollos	Criollos	Criollas	Criollos	Criollos	Yorkshire	Yorkshire	Yorkshire
—	—	—	—	—	—	—	—
Sin especificar	Sin especificar	Sin especificar	Sin especificar	Sin especificar	Otras y sin especificar	Otras y sin especificar	Otras y sin especificar

XXII. Territorio del Neuquen

—	14	3	—	17	25	65	103
88	359	291	363	1 101	26	44	61
571	760	1 148	1 151	3 630	6	33	73
—	—	—	—	—	31	152	126
659	1 133	1 442	1 514	4 748	88	294	363

XXIII. Territorio de La Pampa

84	194	195	342	815	116	427	840
517	1 498	1 999	2 919	6 933	27	77	137
1 138	6 962	2 428	2 584	13 112	52	206	172
—	—	—	—	—	406	1 484	2 112
1 739	8 654	4 622	5 845	20 860	601	2 194	3 261

XXIV. Territorio del Rio Negro

26	9	25	52	112	30	63	94
87	328	223	333	971	6	23	17
334	1 232	346	337	2 249	21	75	58
—	—	—	—	—	56	87	216
447	1 569	594	722	3 332	113	248	385

XXV. Territorio de Santa Cruz

4	5	4	5	18	5	1	10
11	2	14	33	60	1	5	5
110	350	442	37	939	5	10	21
—	—	—	—	—	4	2	2
125	357	460	75	1 017	15	18	38

XXVI. Territorio de la Tierra del Fuego

6	—	11	—	17	18	80	81
12	30	69	81	192	—	—	—
25	105	121	102	353	—	—	—
—	—	—	—	—	—	—	—
43	135	201	183	562	18	80	81

TODA LA REPÚBLICA

5 582	5 825	10 937	12 118	34 462	6 675	26 329	36 487
36 646	173 191	167 835	211 454	589 126	2 288	8 271	10 570
89 081	225 364	208 844	256 714	780 003	5 208	24 737	32 510
—	—	—	—	—	28 057	119 435	144 005
131 309	404 380	387 616	480 286	1 403 591	42 228	178 772	223 572

Ganado caprino - Camélidos - Avestruces

PROVINCIAS Y TERRITORIOS	CAPRINOS	CAMÉLIDOS					AVESTRUCES		
		Guanacos	Llamas	Alpacas	Vicuñas	TOTALES	Africanos	Americanos	TOTALES
Buenos Aires....	11 335	—	52	—	—	52	4 100	103 990	108 090
Santa Fé.....	35 596	—	—	—	—	—	533	14 319	14 852
Entre Rios.....	31 748	—	—	—	—	—	1 838	68 698	70 536
Corrientes.....	29 978	—	—	—	—	—	954	59 097	60 051
Córdoba.....	810 831	—	—	—	—	—	3 135	30 205	33 340
San Luís.....	468 216	—	—	—	—	—	649	29 654	30 303
Sant. del Estero.	705 127	—	—	—	—	—	267	14 187	14 454
Tucumán.....	101 394	—	—	—	—	—	1	1 985	1 986
Mendoza.....	205 427	—	—	—	—	—	222	6 623	6 845
San Juan.....	90 796	—	—	—	—	—	7	1 360	1 367
La Rioja.....	359 811	—	—	—	—	—	128	9 269	9 397
Catamarca.....	311 548	—	828	—	—	828	497	8 705	9 202
Salta.....	217 054	20 000	1 500	200	8000	29 700	—	9 229	9 229
Jujuy.....	133 658	—	42 516	—	—	42 516	5	2 757	2 762
Chaco.....	6 261	—	—	—	—	—	—	9	9
Chubut.....	21 943	—	—	—	—	—	200	1 392	1 592
Formosa.....	15 890	—	—	—	—	—	—	156	156
Los Andes.....	16 049	—	9 859	—	—	9 859	—	457	457
Misiones.....	11 579	—	—	—	—	—	—	471	471
Neuquen.....	170 919	—	—	—	—	—	16	9 443	9 459
La Pampa.....	113 161	—	—	—	—	—	219	25 058	25 277
Rio Negro.....	76 698	—	—	—	—	—	51	12 826	12 877
Santa Cruz.....	14	—	—	—	—	—	—	71	71
Tierra del Fuego	53	—	—	—	—	—	—	—	—
Totales..	3 945 086	20 000	54 755	200	8 000	82 955	12 822	409 961	422 783

Aves de corral

Provincias y Territorios	Gallos	Gallinas	Pollos	Patos	Gansos	Pavos	Palomas	Otras
Buenos Aires.....	424 247	3 801 668	1 330 923	249 398	103 908	317 906	933 169	3 870
Santa Fé	335 070	3 069 754	739 145	105 296	34 262	56 163	287 822	1 448
Entre Rios	94 117	841 515	271 467	70 381	26 950	42 344	24 811	874
Corrientes	45 521	275 489	176 322	41 849	9 079	21 466	11 180	486
Córdoba	112 607	782 068	361 428	37 158	12 340	74 776	81	618
San Luís.....	20 541	96 825	75 525	6 959	2 265	34 477	4 021	788
Sant. del Estero .	35 550	182 437	140 922	10 841	2 260	14 282	4 863	96
Tucumán	44 868	205 652	131 381	13 273	2 424	15 034	7 728	70
Mendoza.....	15 482	113 710	74 712	14 270	7 070	18 125	22 925	81
San Juan.....	15 710	84 596	71 104	10 736	7 584	14 489	16 173	33
La Rioja.....	12 155	47 345	54 023	1 653	724	8 688	6 431	8
Catamarca	30 810	170 160	103 926	9 104	3 227	19 442	13 526	300
Salta.....	21 682	92 576	60 795	7 069	759	7 512	4 875	54
Jujuy	8 613	41 066	21 258	3 113	284	2 748	1 217	42
Chaco	6 905	22 195	13 119	4 241	928	1 034	2 000	45
Chubut.....	2 272	15 741	8 995	830	384	931	1 158	3
Formosa	2 186	12 599	5 729	1 595	37	211	533	18
Los Andes	102	320	—	—	—	—	—	—
Misiones	10 450	70 817	61 037	6 707	203	507	1 355	525
Neuquen	5 081	31 406	24 447	3 120	2 351	11 059	1 041	2
La Pampa.....	18 390	124 819	61 305	8 478	1 678	13 792	7 942	92
Rio Negro	7 567	43 939	16 876	2 156	788	3 552	2 123	36
Santa Cruz.....	568	3 859	2 172	359	250	66	519	—
Tierra del Fuego	498	3 666	1 946	182	231	51	558	12
Totales...	1 270 992	10 134 222	3 808 557	608 763	219 986	678 655	1 356 051	9 501

Personal

A. Ocupados durante todo el año.—B. Ocupados en las esquilas.—C. Ocupados en otros trabajos de ganadería.—D. Sumas de hombres, mujeres y niños y de todas las personas ocupadas permanente ó temporalmente en los trabajos de ganadería.

A	B	C	D	A	B	C	D
a. Hombres	e. Hombres	i. Hombres	a + e + i	a. Hombres	e. Hombres	i. Hombres	a + e + i
b. Mujeres	f. Mujeres	j. Mujeres	b + f + j	b. Mujeres	f. Mujeres	j. Mujeres	b + f + j
c. Niños	g. Niños	k. Niños	e + g + k	c. Niños	g. Niños	k. Niños	c + g + k
d=a+b+c	h=e+f+g	l=i+j+k	d + h + l	d=a+b+c	h=e+f+g	l=i+j+k	d + h + l

I. Provincia de Buenos Aires

1. Partido de Alsina (Adolfo)

462	591	108	1 161
131	13	3	147
98	5	5	108
691	609	116	1 416

2. Partido de Alvarado (General)

332	798	73	1 203
59	1	—	60
63	11	—	74
454	810	73	1 337

3. Partido de Alvear (General)

906	1 436	259	2 601
294	29	—	323
284	27	4	315
1 484	1 492	263	3 239

4. Partido de Arenales (General)

157	102	13	272
66	3	—	69
45	—	—	45
268	105	13	386

5. Partido de Avellaneda

133	—	1	134
8	—	1	9
6	—	1	7
147	—	3	150

6. Partido de Ayacucho

2 214	3 645	460	6 319
854	69	25	948
816	38	23	877
3 884	3 752	508	8 144

7. Partido de Azul

2 186	5 080	759	8 025
944	103	29	1 076
1 312	112	60	1 484
4 442	5 295	848	10 585

8. Partido de Bahia Blanca

520	869	103	1 492
141	3	1	145
231	45	1	277
892	917	105	1 914

I. Provincia de Buenos Aires

9. Partido de Balcarce

1 372	2 689	216	4 277
546	26	—	572
653	68	4	725
2 571	2 783	220	5 574

10. Partido de Baradero

356	742	61	1 159
123	20	—	143
68	9	1	78
547	771	62	1 380

11. Partido de Belgrano (General)

657	572	109	1 338
236	23	—	259
196	—	—	196
1 089	595	109	1 793

12. Partido de Bolívar

1 892	2 308	457	4 657
636	99	13	748
796	107	5	908
3 324	2 514	475	6 313

13. Partido de Bragado

1 512	1 292	292	3 096
404	39	6	449
447	10	4	461
2 363	1 341	302	4 006

14. Partido de Brandzen

766	233	37	1 036
259	—	—	259
256	—	—	256
1 281	233	37	1 551

15. Partido de Brown (Almirante)

508	—	—	508
15	—	—	15
25	—	—	25
548	—	—	548

16. Partido de Campana

184	49	233	466
30	15	—	45
39	—	2	41
253	64	235	552

Personal (*Continuación*)

A. Ocupados durante todo el año.—B. Ocupados en las esquilas.—C. Ocupados en otros trabajos de ganadería.—D. Suma de hombres, mujeres y niños y de todas las personas ocupadas permanente ó temporalmente en los trabajos de ganadería.

A	B	C	D	A	B	C	D
a. Hombres	c. Hombres	i. Hombres	a + e + i	a. Hombres	c. Hombres	i. Hombres	a + e + i
b. Mujeres	f. Mujeres	j. Mujeres	b + f + j	b. Mujeres	f. Mujeres	j. Mujeres	b + f + j
c. Niños	g. Niños	k. Niños	c + g + k	c. Niños	g. Niños	k. Niños	c + g + k
d=a+b+c	h=e+f+g	l=i+j+k	d + h + l	d=a+b+c	h=e+f+g	l=i+j+k	d + h + l.

I. Provincia de Buenos Aires

17. Partido de Cañuelas

680	458	53	1 191
327	55	—	382
419	34	—	453
1 426	547	53	2 026

18. Partido de Cármen de Areco

537	1 199	124	1 860
164	20	—	184
64	19	48	131
765	1 238	172	2 175

19. Partido de Casares (Cárlos)

521	457	117	1 095
157	7	4	168
192	—	4	196
870	464	125	1 459

20. Partido de Castelli

580	381	72	1 033
226	3	—	229
469	4	—	473
1 275	388	72	1 735

21. Partido de Colón

219	115	54	388
54	—	—	54
84	1	—	85
357	116	54	527

22. Partido de Chacabuco

1 019	1 407	229	2 655
382	60	22	464
365	38	23	426
1 766	1 505	274	3 545

23. Partido de Chascomús

2 053	1 106	256	3 455
508	8	—	516
644	1	—	645
3 205	1 115	256	4 616

24. Partido de Chivilcoy

1 047	944	128	2 119
526	49	13	588
613	17	5	635
2 186	1 010	146	3 342

I. Provincia de Buenos Aires

25. Partido de Dolores

428	315	27	770
183	12	—	195
265	8	—	274
877	335	27	1 239

26. Partido de Dorrego (Coronel)

1 168	2 206	94	3 468
316	60	1	377
423	182	7	612
1 907	2 448	102	4 457

27. Partido de Exaltación de la Cruz

402	385	76	863
225	4	2	231
345	12	—	357
972	401	78	1 451

28. Partido de Guaminí

1 146	1 297	146	2 589
318	40	2	360
423	35	3	461
1 887	1 372	151	3 410

29. Partido de Guido (General)

508	994	217	1 719
197	23	7	227
252	35	11	298
957	1 052	235	2 244

30. Partido de Juarez

1 787	1 844	333	3 964
843	58	16	917
781	17	11	809
3 411	1 919	360	5 690

31. Partido de Junín

765	602	142	1 509
269	17	7	293
323	9	—	332
1 357	628	149	2 134

32. Partido de La Madrid (General)

1 003	2 410	254	3 667
471	46	6	523
530	38	11	579
2 004	2 494	271	4 769

Personal (*Continuación*)

A. Ocupados durante todo el año.—B. Ocupados en las esquilas.—C. Ocupados en otros trabajos de ganadería.—D. Sumas de hombres, mujeres y niños y de todas las personas ocupadas permanente ó temporalmente en los trabajos de ganadería.

A	B	C	D	A	B	C	D
a. Hombres	e. Hombres	i. Hombres	a + e + i	a. Hombres	e. Hombres	i. Hombres	a + e + i
b. Mujeres	f. Mujeres	j. Mujeres	b + f + j	b. Mujeres	f. Mujeres	j. Mujeres	b + f + j
c. Niños	g. Niños	k. Niños	e + g + k	c. Niños	g. Niños	k. Niños	c + g + k
d=a+b+c	h=e+f+g	l=i+j+k	d + h + l	d=a+b+c	h=e+f+g	l=i+f+k	d + h + l

I. Provincia de Buenos Aires

33. Partido de La Plata

1 745	158	17	1 920
751	—	1	752
629	2	3	634
3 125	160	21	3 306

34. Partido de Laprida

1 051	2 139	205	3 395
474	10	2	486
705	6	7	718
2 230	2 155	214	4 599

35. Partido de Las Conchas

716	—	—	176
9	—	—	9
11	—	—	11
196	—	—	196

36. Partido de Las Flores

2 290	2 005	290	4 585
721	65	2	788
742	13	5	760
3 753	2 083	297	6 133

37. Partido de Las Heras (General)

484	116	44	644
123	15	1	139
96	2	—	98
703	133	45	881

38. Partido de Las Sierras

557	965	75	1 597
169	16	—	185
243	7	—	250
969	988	75	2 032

39. Partido de Lavalle (General)

715	1 351	176	2 242
112	49	4	165
82	23	6	111
909	1 423	186	2 518

40. Partido de Lincoln

2 340	2 061	523	4 924
576	47	7	630
1 010	34	9	1 053
3 926	2 142	539	6 607

I. Provincia de Buenos Aires

41. Partido de Lobería

1 866	2 669	170	4 705
683	33	6	722
1 020	64	10	1 094
3 569	2 766	186	6 521

42. Partido de Lobos

1 287	486	90	1 863
538	29	4	571
348	4	7	359
2 173	519	101	2 793

43. Partido de Lomas de Zamora

640	15	25	680
355	2	—	357
521	—	—	521
1 516	17	25	1 558

44. Partido de López (Vicente)

143	2	3	148
44	—	—	44
70	—	—	70
257	2	3	262

45. Partido de Luján

1 293	238	53	1 584
125	3	—	128
96	3	—	99
1 514	244	53	1 811

46. Partido de Magdalena

1 219	1 622	437	3 278
492	99	7	598
470	41	12	523
2 181	1 762	456	4 399

47. Partido de Maipú

746	1 161	230	2 137
256	11	—	267
279	10	—	289
1 281	1 182	230	2 693

48. Partido de Mar Chiquita

852	1 493	41	2 386
333	56	1	390
384	50	3	437
1 569	1 599	45	3 213

Personal (*Continuación*)

A. Ocupados durante todo el año.—B. Ocupados en las esquilas.—C. Ocupados en otros trabajos de ganadería.—D. Sumas de hombres, mujeres y niños y de todas las personas ocupadas permanente ó temporalmente en los trabajos de ganadería.

A	B	C	D	A	B	C	D
a. Hombres	e. Hombres	i. Hombres	a + e + i	a. Hombres	e. Hombres	i. Hombres	a + e + i
b. Mujeres	f. Mujeres	j. Mujeres	b + f + j	b. Mujeres	f. Mujeres	j. Mujeres	b + f + j
c. Niños	g. Niños	k. Niños	c + g + k	c. Niños	g. Niños	k. Niños	c + g + k
d=a+b+c	h=e+f+g	l=i+j+k	d + h + l	d=a+b+c	h=e+f+g	l=i+f+k	d + h + l

I. Provincia de Buenos Aires

49. Partido de Matanza

617	10	63	690
209	—	—	209
333	—	—	333
1 159	10	63	1 232

50. Partido de Mercedes

623	601	79	1 303
225	33	15	273
264	26	18	308
1 112	660	112	1 884

51. Partido de Merlo

220	7	10	237
51	—	—	51
34	—	—	34
305	7	10	322

52. Partido de Mitre (Bartolomé)

614	1 649	95	2 358
201	66	1	268
145	50	—	195
960	1 765	96	2 821

53. Partido de Monte

919	911	109	1 939
363	18	—	381
355	4	—	359
1 637	933	109	2 679

54. Partido de Moreno

295	21	6	322
82	1	—	83
61	1	—	62
438	23	6	467

55. Partido de Morón

449	12	2	463
73	—	—	73
93	—	—	93
615	12	2	629

56. Partido de Navarro

1 356	1 090	196	2 642
598	54	2	654
444	37	2	483
2 398	1 181	200	3 779

I. Provincia de Buenos Aires

57. Partido de Necochea

1 679	3 008	247	4 934
309	35	3	347
512	62	9	583
2 500	3 105	259	5 864

58. Partido de Nueve de Julio

1 385	1 073	564	2 822
444	66	20	530
361	52	37	650
2 190	1 191	621	4 002

59. Partido de Olavarría

2 583	4 937	691	8 211
825	42	7	874
1 238	31	5	1 274
4 646	5 010	703	10 359

60. Partido de Patagones

920	2 435	77	3 432
289	12	—	301
625	—	—	625
1 834	2 447	77	4 358

61. Partido de Paz (General)

1 066	637	102	1 805
415	21	1	437
267	5	—	272
1 748	663	103	2 514

62. Partido de Paz (Márcos)

276	25	13	314
75	—	—	75
201	—	—	201
552	25	13	590

63. Partido de Pehuajó

1 869	1 740	499	4 108
879	86	28	993
1 010	37	23	1 070
3 758	1 863	550	6 171

64. Partido de Pellegrini (Cárlos)

526	627	79	1 232
214	14	1	229
202	—	—	202
942	641	80	1 663

Personal (*Continuación*)

A. Ocupados durante todo el año.—B. Ocupados en las esquilas.—C. Ocupados en otros trabajos de ganadería.—D. Sumas de hombres, mujeres y niños y de todas las personas ocupadas permanente ó temporalmente en los trabajos de ganadería.

A	B	C	D	A	B	C	D
a. Hombres	e. Hombres	i. Hombres	a + e + i	a. Hombres	e. Hombres	i. Hombres	a + e + i
b. Mujeres	f. Mujeres	j. Mujeres	b + f + j	b. Mujeres	f. Mujeres	j. Mujeres	b + f + j
c. Niños	g. Niños	k. Niños	c + g + k	c. Niños	g. Niños	k. Niños	c + g + k
d=a+b+c	h=e+f+g	l=i+j+k	d + h + l	d=a+b+c	h=e+f+g	l=i+j+k	d + h + l

I. Provincia de Buenos Aires

65. Partido de Pergamino

1 246	1 419	182	2 847
455	58	3	516
542	72	6	620
2 243	1 549	191	3 983

66. Partido de Pila

676	1 078	220	1 974
224	15	4	243
224	6	3	233
1 124	1 099	227	2 450

67. Partido de Pilar

871	127	65	1 063
379	2	8	389
317	—	17	334
1 567	129	90	1 786

68. Partido de Pinto (General)

1 345	1 036	259	2 640
330	14	12	356
401	28	15	444
2 076	1 078	286	3 440

69. Partido de Pringles (Coronel)

1 265	2 018	142	3 425
248	34	10	292
196	13	—	209
1 709	2 065	152	3 926

70. Partido de Puán

664	1 009	60	1 733
243	39	1	283
358	29	2	389
1 265	1 077	63	2 405

71. Partido de Pueyrredón (General)

794	740	86	1 620
162	6	—	168
167	—	—	167
1 123	746	86	1 955

72. Partido de Quilmes

603	—	8	611
86	—	—	86
69	—	—	69
758	—	8	766

I. Provincia de Buenos Aires

73. Partido de Ramallo

235	280	73	588
91	9	—	100
71	7	2	80
397	296	75	768

74. Partido de Rauch

1 511	2 683	240	4 434
800	205	26	1 031
602	71	20	693
2 913	2 959	286	6 158

75. Partido de Rodriguez (General)

261	72	34	367
79	—	—	79
70	—	—	70
410	72	34	516

76. Partido de Rojas

635	879	136	1 650
201	39	5	245
237	27	15	279
1 073	945	156	2 174

77. Partido de Saavedra

584	1 299	111	1 994
208	89	10	307
224	51	9	284
1 016	1 439	130	2 585

78. Partido de Saladillo

1 787	1 844	333	3 964
843	58	16	917
781	17	11	809
3 411	1 919	360	5 690

79. Partido de Salto

430	1 049	131	1 610
121	40	1	162
163	24	—	187
714	1 113	132	1 959

80. Partido de San Andrés de Giles

489	1 326	124	1 909
326	50	3	379
258	36	1	295
1 073	1 412	128	2 613

Personal (*Continuación*)

A. Ocupados durante todo el año.—B. Ocupados en las esquilas.—C. Ocupados en otros trabajos de ganadería.—D. Sumas de hombres, mujeres y niños y de todas las personas ocupadas permanente ó temporalmente en los trabajos de ganadería.

A	B	C	D	A	B	C	D
a. Hombres	e. Hombres	i. Hombres	a + e + i	a. Hombres	e. Hombres	i. Hombres	a + e + i
b. Mujeres	f. Mujeres	j. Mujeres	b + f + j	b. Mujeres	f. Mujeres	j. Mujeres	b + f + j
c. Niños	g. Niños	k. Niños	c + g + k	c. Niños	g. Niños	k. Niños	c + g + k
d=a+b+c	h=e+f+g	l=i+j+k	d + h + l	d=a+b+c	h=e+f+g	l=i+j+k	d + h + l

I. Provincia de Buenos Aires

81. Partido de San Antonio de Areco

397	1 055	98	1 550
122	18	—	140
95	14	2	111
614	1 087	100	1 801

82. Partido de San Fernando

16	—	—	16
6	—	—	6
—	—	—	—
22	—	—	22

83. Partido de San Isidro

48	—	—	48
8	—	—	8
6	—	—	6
62	—	—	62

84. Partido de San Martín

356	—	6	362
53	—	5	58
18	—	4	22
427	—	15	442

85. Partido de San Nicolás

128	105	27	260
80	8	2	90
113	12	1	126
321	125	30	476

86. Partido de San Pedro

340	488	62	890
107	19	—	126
61	4	—	65
508	511	62	1 081

87. Partido de San Vicente

984	209	57	1 250
336	8	—	344
282	1	—	283
1 602	218	57	1 877

88. Partido de Sarmiento (General)

510	66	6	582
212	—	—	212
215	—	1	216
937	66	7	1 010

I. Provincia de Buenos Aires

89. Partido de Suárez (Coronel)

1 084	1 250	229	2 563
253	4	1	258
269	3	—	272
1 606	1 257	230	3 093

90. Partido de Suipacha

492	851	107	1 450
193	35	2	230
210	43	5	258
895	929	114	1 938

91. Partido de Tandil

2 136	2 538	510	5 184
716	43	4	763
295	27	2	324
3 147	2 608	516	6 271

92. Partido de Tapalqué

1 154	2 957	355	4 466
536	51	7	594
566	10	4	580
2 256	3 018	366	5 640

93. Partido de Tejedor (Cárlos)

653	823	145	1 621
214	4	—	218
221	20	5	246
1 088	847	150	2 085

94. Partido de Tordillo

208	467	171	846
28	4	1	33
18	—	—	18
254	471	172	897

95. Partido de Trenque Lauquen

1 763	2 402	238	4 403
657	95	19	771
766	76	40	882
3 186	2 573	297	6 056

96. Partido de Tres Arroyos

2 438	3 838	241	6 517
1 010	72	1	1 083
1 773	79	2	1 854
5 221	3 989	244	9 454

Personal (*Continuación*)

A. Ocupados durante todo el año.—B. Ocupados en las esquilas.—C. Ocupados en otros trabajos de ganadería.—D. Sumas de hombres, mujeres y niños y de todas las personas ocupadas permanente ó temporalmente en los trabajos de ganadería.

A	B	C	D	A	B	C	D
a. Hombres	e. Hombres	i. Hombres	a + e + i	a. Hombres	e. Hombres	i. Hombres	a + e + i
b. Mujeres	f. Mujeres	j. Mujeres	b + f + j	b. Mujeres	f. Mujeres	j. Mujeres	b + f + j
c. Niños	g. Niños	k. Niños	c + g + k	c. Niños	g. Niños	k. Niños	c + g + k
d=a+b+c	h=e+f+g	l=i+j+k	d + h + l	d=a+b+c	h=e+f+g	l=i+j+k	d + h + l

I. Provincia de Bnenos Aires

97. Partido de Tuyú

730	862	62	1 654
166	21	—	187
228	23	—	251
1 124	906	62	2 092

98. Partido de Varela (Florencio)

315	11	7	333
145	—	—	145
133	—	—	133
593	11	7	611

99. Partido de Veinticinco de Mayo

1 340	1 625	402	3 367
363	55	3	421
414	37	1	452
2 117	1 717	406	4 240

100. Partido de Villarino

936	872	185	1 993
235	17	12	264
351	10	13	374
1 522	899	210	2 631

101. Partido de Villegas (General)

1 085	1 049	348	2 482
313	57	31	401
445	100	34	579
1 843	1 206	413	3 462

102. Partido de Zárate

1 455	156	66	1 677
162	9	6	177
275	3	4	282
1 892	168	76	2 136

Toda la Provincia

92 785	110 273	16 080	219 138
31 636	2 966	464	35 066
36 013	2 289	608	38 910
160 434	115 528	17 152	293 114

II. Provincia de Santa Fé

1. Departamento de la Capital

868	98	212	1 178
436	14	14	464
633	13	30	676
1 937	125	256	2 318

II. Provincia de Santa Fé

2. Departamento de Belgrano (General)

354	187	65	606
110	17	7	134
81	13	5	99
545	217	77	839

3. Departamento de Caseros

536	127	65	728
250	9	11	270
273	6	11	290
1 059	142	87	1 288

4. Departamento de Castellanos

1 572	71	180	1 823
924	4	39	967
1 330	2	38	1 370
3 826	77	257	4 160

5. Departamento de Constitución

563	570	213	1 346
347	21	5	373
369	15	7	391
1 279	606	225	2 110

6. Departamento de Garay

419	103	137	659
212	14	15	241
249	12	16	277
880	129	168	1 177

7. Departamento de Iriondo

1 138	385	108	1 631
767	22	17	806
987	22	24	1 033
2 892	429	149	3 470

8. Departamento de Las Colonias

2 283	241	244	2 768
1 599	32	36	1 667
1 790	15	38	1 843
5 672	288	318	6 278

9. Departamento de López (General)

2 896	1 707	582	5 185
1 005	65	27	1 097
1 015	82	26	1 123
4 916	1 854	635	7 405

Personal (*Continuación*)

A. Ocupados durante todo el año.—B. Ocupados en las esquilas.—C. Ocupados en otros trabajos de ganadería.—D. Sumas de hombres, mujeres y niños y de todas las personas ocupadas permanente ó temporalmente en los trabajos de ganadería.

A	B	C	D	A	B	C	D
a. Hombres	e. Hombres	i. Hombres	a + e + f	a. Hombres	e. Hombres	i. Hombres	a + e + i
b. Mujeres	f. Mujeres	j. Mujeres	b + f + j	b. Mujeres	f. Mujeres	j. Mujeres	b + f + j
c. Niños	g. Niños	k. Niños	c + g + k	c. Niños	g. Niños	k. Niños	c + g + k
d=a+b+c	h=e+f+g	l=i+j+k	d + h + l	d=a+b+c	h=e+f+g	l=i+j+k	d + h + l

II. Provincia de Santa Fé

10. Departamento de Nueve de Julio

544	96	162	802
291	25	16	332
452	31	28	511
1 287	152	206	1 645

11. Departamento de Obligado (General)

3 933	70	176	4 179
808	15	23	846
1 266	11	19	1 296
6 007	96	218	6 321

12. Departamento de Rosario

484	395	137	1 016
210	19	7	236
185	11	4	200
879	425	148	1 452

13. Departamento de San Cristóbal

2 493	787	709	3 989
974	60	285	1 319
974	39	69	1 082
4 441	886	1 063	6 390

14. Departamento de San Javier

673	161	470	1 304
345	16	29	390
469	16	62	547
1 487	193	561	2 241

15. Departamento de San Jerónimo

740	205	213	1 248
397	26	16	439
378	31	15	424
1 515	352	244	2 111

16. Departamento de San Justo

1 006	142	373	1 521
228	20	5	253
183	8	11	202
1 417	170	389	1 976

17. Departamento de San Lorenzo

600	346	161	1 107
329	2	12	343
217	1	12	230
1 146	349	185	1 680

II. Provincia de Santa Fé

18. Departamento de San Martín

1 144	145	121	1 410
578	16	7	601
708	—	7	715
2 430	161	135	2 726

19. Departamento de Vera

2 066	92	168	2 326
439	8	1	448
590	7	7	604
3 095	107	176	3 378

Toda la Provincia

24 312	6 018	4 496	34 826
10 249	405	572	11 226
12 149	335	429	12 913
46 710	6 758	5 497	58 965

III. Provincia de Entre Ríos

1. Departamento de la Capital

2 518	1 358	443	4 319
1 545	197	38	1 780
1 774	177	19	1 970
5 837	1 732	500	8 069

2. Departamento de Colón

911	1 779	231	2 921
663	62	10	735
491	95	16	602
2 065	1 936	257	4 258

3. Departamento de Concordia

1 861	4 793	657	7 311
958	192	46	1 196
1 078	303	95	1 476
3 897	5 288	798	9 983

4. Departamento de Diamante

513	290	108	911
424	34	8	466
517	33	18	568
1 454	357	134	1 945

5. Departamento de Federación

797	3 187	617	4 601
404	106	31	541
360	249	66	675
1 561	3 542	714	5 817

Personal (*Continuación*)

A. Ocupados durante todo el año.—B. Ocupados en las esquilas.—C. Ocupados en otros trabajos de ganadería.—D. Sumas de hombres, mujeres y niños y de todas las personas ocupadas permanente ó temporalmente en los trabajos de ganadería.

A	B	C	D	A	B	C	D
a. Hombres	e. Hombres	i. Hombres	a + e + i	a. Hombres	e. Hombres	i. Hombres	a + e + i
b. Mujeres	f. Mujeres	j. Mujeres	b + f + j	b. Mujeres	f. Mujeres	j. Mujeres	b + f + j
c. Niños	g. Niños	k. Niños	c + g + k	c. Niños	g. Niños	k. Niños	c + g + k
d=a+b+c	h=e+f+g	l=i+j+k	d + h + l	d=a+b+c	h=e+f+g	l=i+j+k	d + h + l

III. Provincia de Entre Ríos

6. Departamento de Feliciano

1 084	3 796	686	5 566
896	295	13	1 204
436	367	33	836
2 416	4 458	732	7 606

7. Departamento de Gualeguay

1 448	3 339	480	5 267
915	108	8	1 031
921	104	16	1 041
3 284	3 551	504	7 339

8. Departamento de Gualeguaychú

1 738	4 955	1 776	8 469
691	70	15	776
451	204	58	713
2 880	5 229	1 849	9 958

9. Departamento La Paz

2 309	2 680	477	5 466
794	644	29	1 467
658	166	31	855
3 761	3 490	537	7 788

10. Departamento de Nogoyá

1 763	2 068	328	4 159
1 366	126	18	1 510
1 295	126	19	1 440
4 424	2 320	365	7 109

11. Departamento de Tala

1 329	2 499	637	4 465
1 012	253	107	1 372
805	166	109	1 080
3 146	2 918	853	6 917

12. Departamento de Uruguay

1 539	2 092	342	3 973
817	41	3	861
1 054	102	21	1 177
3 410	2 235	366	6 011

13. Departamento de Victoria

1 428	1 655	697	3 780
948	72	51	1 071
899	51	37	987
3 275	1 778	785	5 838

III. Provincia de Entre Ríos

14. Departamento de Villaguay

2 763	7 510	939	11 212
1 553	467	49	2 069
1 710	373	81	2 164
6 026	8 350	1 069	15 445

Toda la provincia

22 001	42 001	8 418	72 420
12 986	2 667	426	16 079
12 449	2 516	619	15 584
47 436	47 184	9 463	104 083

IV. Provincia de Corrientes

1. Departamento de la Capital

808	193	67	1 068
749	5	2	756
1 151	8	3	1 162
2 708	206	72	2 986

2. Departamento de Bella Vista

317	46	122	485
249	14	17	280
218	14	13	245
784	74	152	1 010

3. Departamento de Caa-Catí

1 030	51	511	1 592
1 074	30	435	1 539
1 271	37	485	1 793
3 375	118	1 431	4 924

4. Departamento de Concepción

948	918	845	1 160
37	12	3	962
175	32	46	894
1 160	962	894	3 016

5. Departamento de Curuzú Cuatiá

2 730	3 118	1 243	7 091
1 543	680	64	2 287
2 248	581	76	2 905
6 521	4 379	1 383	12 283

6. Departamento de Empedrado

892	103	151	1 146
886	16	16	918
840	5	10	855
2 618	124	177	2 919

Personal (*Continuación*)

A. Ocupados durante todo el año.—B. Ocupados en las esquilas.—C. Ocupados en otros trabajos de ganadería.—D. Sumas de hombres, mujeres y niños y de todas las personas ocupadas permanente ó temporalmente en los trabajos de ganadería.

A	B	C	D	A	B	C	D
a. Hombres	e. Hombres	i. Hombres	a + e + i	a. Hombres	e. Hombres	i. Hombres	a + e + i
b. Mujeres	f. Mujeres	j. Mujeres	b + f + j	b. Mujeres	f. Mujeres	j. Mujeres	b + f + j
c. Niños	g. Niños	k. Niños	c + g + k	c, Niños	g. Niños	k. Niños	c + g + k
d=a+b+c	h=e+f+g	l=i+j+k	d + h + l	d=a+b+c	h=e+f+g	l=i+j+k	d + h + l

IV. Provincia de Corrientes

7. Departamento de Esquina

1 618	928	623	3 169
1 313	190	112	1 615
1 174	135	97	1 406
4 105	1 253	832	6 190

8. Departamento de Goya

839	205	274	1 318
690	42	16	748
685	43	37	765
2 214	290	327	2 831

9. Departamento de Itatí

236	7	141	384
161	3	17	181
159	—	26	185
556	10	184	750

10. Departamento de Ituzaingó

722	37	306	1 065
495	18	27	540
570	14	43	627
1 787	69	376	2 232

11. Departamento de Lavalle

616	56	98	770
555	6	6	567
744	12	8	764
1 915	74	112	2 101

12. Departamento de Mburucuyá

212	30	50	292
169	5	27	201
175	6	19	200
556	41	96	693

13. Departamento de Mercedes

1 893	3 521	1 947	7 361
1 076	83	25	1 184
1 001	122	53	1 176
3 970	3 726	2 025	9 721

14. Departamento de Monte Caseros

533	2 019	291	2 843
307	73	27	407
298	148	23	469
1 138	2 240	341	3 719

IV. Provincia de Corrientes

15. Departamento de Paso de los Libres

951	2 063	905	3 919
654	61	42	760
676	153	78	907
2 281	2 280	1 025	5 586

16. Departamento de Saladas

297	74	99	470
171	21	7	199
181	21	21	223
649	116	127	892

17. Departamento de San Antonio de Itatí

135	15	44	194
69	2	2	73
52	9	2	63
256	26	48	330

18. Departamento de San Cosme

150	—	4	154
135	—	1	136
246	—	1	247
531	—	6	537

19. Departamento de San Luis del Palmar

1 378	41	164	1 583
1 520	84	34	1 638
1 694	7	21	1 722
4 592	132	219	4 943

20. Departamento San Martín

965	1 181	134	2 280
874	11	405	1 290
599	12	108	719
2 438	1 204	647	4 289

21. Departamento de San Miguel

471	16	207	694
382	6	15	403
447	—	22	469
1 300	22	244	1 566

22. Departamento de San Roque

971	205	225	1 401
755	65	13	833
794	21	27	842
2 520	291	265	3 076

Personal (*Continuación*)

A. Ocupados durante todo el año.—B. Ocupados en las esquilas.—C. Ocupados en otros trabajos de ganadería.—D. Sumas de hombres, mujeres y niños y de todas las personas ocupadas permanente ó temporalmente en los trabajos de ganadería.

A	B	C	D	A	B	C	D
a. Hombres	e. Hombres	i. Hombres	a + e + i	a. Hombres	e. Hombres	i. Hombres	a + e + i
b. Mujeres	f. Mujeres	j. Mujeres	b + f + j	b. Mujeres	f. Mujeres	j. Mujeres	b + f + j
c. Niños	g. Niños	k. Niños	c + g + k	c. Niños	g. Niños	k. Niños	c + g + k
d=a+b+c	h=e+f+g	l=i+j+k	d + h + l	d=a+b+c	h=e+f+g	l=i+j+k	d + h + l

IV. Provincia de Corrientes

23. Departamento de Santo Tomé

690	94	409	1 193
360	9	8	377
360	9	8	377
1 410	112	425	1 947

24. Departamento de Sauce

671	2 540	275	3 486
463	183	17	663
552	202	—	754
1 686	2 925	292	4 903

Toda la provincia

20 073	16 580	8 465	45 118
15 568	1 622	1 367	18 557
16 980	1 562	1 227	19 769
52 621	19 764	11 059	83 444

V. Provincia de Córdoba

1. Departamento de la Capital

1 284	—	55	1 339
462	—	4	466
385	—	—	385
2 131	—	59	2 190

2. Departamento de Calamuchita

1 238	94	247	1 579
1 174	118	38	1 330
744	13	35	792
3 156	225	320	3 701

3. Departamento de Colón (Anejos Norte)

1 572	6	68	1 646
1 145	12	17	1 174
976	1	8	985
3 693	19	93	3 805

4. Departamento de Cruz del Eje

1 758	90	238	2 086
1 910	163	99	2 172
1 611	48	81	1 740
5 279	301	418	5 998

5. Departamento de Roca (General)

1 638	1 568	218	3 424
636	73	15	724
725	92	11	828
3 999	1 733	244	4 976

V. Provincia de Córdoba

6. Departamento de Ischilín

695	127	109	931
478	20	14	512
454	2	30	486
1 627	149	153	1 929

7. Departamento de Juárez Celman

1 290	542	263	2 095
572	21	6	599
556	21	60	637
2 418	584	329	3 331

8. Departamento de Marcos Juárez

1 760	639	399	2 798
744	33	19	796
1 206	23	17	1 246
3 710	695	435	4 840

9. Departamento de Minas

722	1	111	834
708	41	90	839
681	12	89	782
2 111	54	290	2 455

10. Departamento de Pocho

1 179	123	172	1 474
1 400	223	130	1 753
1 538	82	141	1 761
4 117	428	443	4 988

11. Departamento de Punilla

1 230	102	2 623	3 955
977	120	98	1 195
724	40	1 266	2 030
2 931	262	3 987	7 180

12. Departamento de Río Cuarto

3 590	1 180	726	5 496
2 391	594	58	3 043
2 040	108	66	2 214
8 021	1 882	850	10 753

13. Departamento de Río Primero

3 408	26	647	4 081
3 728	247	207	4 182
3 637	13	256	3 906
10 773	286	1 110	12 169

Personal (*Continuación*)

A. Ocupados durante todo el año.—B. Ocupados en las esquilas.—C. Ocupados en otros trabajos de ganadería.—D. Sumas de hombres, mujeres y niños y de todas las personas ocupadas permanente ó temporalmente en los trabajos de ganadería.

A	B	C	D	A	B	C	D
a. Hombres	e. Hombres	i. Hombres	a + e + i	a. Hombres	e. Hombres	i. Hombres	a + e + i
b. Mujeres	f. Mujeres	j. Mujeres	b + f + j	b. Mujeres	f. Muj res	j. Mujeres	b + f + j
c. Niños	g. Niños	k. Niños	c + g + k	c. Niños	g. Niños	k. Niños	c + g + k
d=a+b+c	h=e+f+g	l=i+j+k	d + h + l	d=a+b+c	h=e+f+g	l=i+j+k	d + h + l

V. Provincia de Córdoba

14. Departamento de Río Segundo

1 942	439	496	2 877
1 277	328	95	1 700
1 415	200	67	1 682
4 634	967	658	6 259

15. Departamento de Río Seco

884	16	46	946
1 058	29	34	1 121
936	14	28	978
2 878	59	108	3 045

16. Departamento de San Alberto

1 767	347	285	2 399
1 994	368	145	2 507
1 889	184	186	2 259
5 650	899	676	7 165

17. Departamento San Javier

1 373	8	41	1 422
858	30	34	922
1 042	15	26	1 083
3 273	53	101	3 427

18. Departamento de San Justo

2 774	539	755	4 068
2 038	481	191	2 710
2 067	167	171	2 405
6 879	1 187	1 117	9 183

19. Departamento de Santa María (Anejos Sud)

1 879	42	216	2 137
1 180	31	30	1 241
987	3	41	1 031
4 046	76	287	4 409

20. Departamento de Sobremonte

665	—	41	706
740	15	3	758
621	1	9	631
2 026	16	53	2 095

21. Departamento de Tercero Abajo

1 796	263	212	2 271
426	81	18	525
944	48	18	1 010
3 166	392	248	3 806

V. Provincia de Córdoba

22. Departamento de Tercero Arriba

1 546	304	200	2 050
1 192	250	53	1 495
984	13	33	1 030
3 722	567	286	4 575

23. Departamento de Totoral

658	239	174	1 071
1 279	251	76	1 606
1 076	56	49	1 181
3 013	546	299	3 858

24. Departamento de Tulumba

1 417	14	96	1 527
1 644	42	15	1 701
1 705	—	18	1 723
4 766	56	129	4 951

25. Departamento de Unión

2 669	1 347	935	4 951
1 202	109	59	1 370
1 276	76	46	1 398
5 147	1 532	1 040	7 719

Toda la provincia

40 734	8 056	9 373	58 163
31 213	3 680	1 548	36 441
30 219	1 232	2 752	34 203
102 166	12 968	13 673	128 807

VI. Provincia de San Luis

1. Departamento de la Capital

1 491	157	129	1 777
1 148	89	66	1 303
1 251	48	56	1 355
3 890	294	251	4 435

2. Departamento de Ayacucho

1 300	41	114	1 455
497	47	63	607
1 713	10	94	1 817
3 510	98	271	3 879

3. Departamento de Belgrano

1 329	1	81	1 411
1 384	20	6	1 410
1 088	—	16	1 104
3 801	21	103	3 925

Personal (*Continuación*)

A. Ocupados durante todo el año.—B. Ocupados en las esquilas.—C. Ocupados en otros trabajos de ganadería.—D. Sumas de hombres, mujeres y niños y de todas las personas ocupadas permanente ó temporalmente en los trabajos de ganadería.

A	B	C	D	A	B	C	D
a. Hombres	e. Hombres	i. Hombres	a + e + i	a. Hombres	e. Hombres	i. Hombres	a + e + i
b. Mujeres	f. Mujeres	j. Mujeres	b + f + j	b. Mujeres	f. Mujeres	j. Mujeres	b + f + j
c. Niños	g. Niños	k. Niños	c + g + k	c. Niños	g. Niños	k. Niños	c + g + k
d=a+b+c	h=e+f+g	l=i+j+k	d + h + l	d=a+b+c	h=e+f+g	l=i+j+k	d + h + l

VI. Provincia de San Luis

4. Departamento de Chacabuco

1 478	54	7	1 539
1 579	121	—	1 700
1 412	21	2	1 435
4 469	196	9	4 674

5. Departamento de Junín

791	69	179	1 039
496	140	101	737
469	27	99	595
1 756	236	379	2 371

6. Departamento de Pedernera

2 040	1 607	320	3 967
1 142	272	24	1 438
1 412	139	56	1 607
4 594	2 018	400	7 012

7. Departamento de Pringles

942	551	724	2 217
1 376	801	641	2 818
1 462	658	805	2 925
3 780	2 010	2 170	7 960

8. Departamento de San Martín

1 533	122	268	1 923
2 328	146	165	2 639
3 508	115	79	3 702
7 369	383	512	8 264

Toda la provincia

10 904	2 602	1 822	15 328
9 950	1 636	1 066	12 652
12 315	1 018	1 207	14 540
33 169	5 256	4 095	42 520

VII. Provincia de Santiago del Estero

1. Departamento de la Capital

364	1	1	366
148	5	—	153
242	—	—	242
754	6	1	761

2. Departamento de Atamisqui

699	671	227	1 597
563	216	53	832
495	94	28	617
1 757	981	308	3 046

VII. Provincia de San Luis

3. Departamento de La Banda

1 205	16	89	1 310
411	11	28	450
475	5	19	499
2 091	32	136	2 259

4. Departamento de Belgrano (General)

782	30	33	845
386	18	8	412
518	9	—	527
1 686	57	41	1 784

5. Departamento de Copo 1o

582	2	73	657
462	60	12	534
544	—	28	572
1 558	62	113	1 763

6. Departamento de Copo 2o

550	—	58	608
443	—	56	499
504	—	85	589
1 497	—	199	1 696

7. Departamento de Choya

594	4	31	629
226	5	10	241
213	1	10	224
1 033	10	51	1 094

8. Departamento de Figueroa

484	12	73	569
166	—	33	199
120	—	46	166
770	12	152	934

9. Departamento de Guasayán

602	4	37	643
484	9	43	536
505	5	34	544
1 591	18	114	1 723

10. Departamento de Giménez 1o

693	5	94	792
497	6	66	569
776	—	22	798
1 966	11	182	2 159

Personal (*Continuación*)

A. Ocupados durante todo el año.—B. Ocupados en las esquilas.—C. Ocupados en otros trabajos de ganadería.—D. Sumas de hombres, mujeres y niños y de todas las personas ocupadas permanente ó temporalmente en los trabajos de ganadería.

A	B	C	D	A	B	C	D
a. Hombres	c. Hombres	i. Hombres	a + e + i	a. Hombres	e. Hombres	i. Hombres	a + e + i
b. Mujeres	f. Mujeres	j. Mujeres	b + f + j	b. Mujeres	f. Mujeres	j. Mujeres	b + f + j
c. Niños	g. Niños	k. Niños	c + g + k	c. Niños	g. Niños	k. Niños	c + g + k
d=a+b+c	h=e+f+g	l=i+j+k	d + h + l	d=a+b+c	h=e+f+g	l=i+j+k	d + h + l

VII. Provincia de Santiago del Estero

11. Departamento de Giménez 2o

26	7	34	67
35	15	40	90
34	13	47	94
95	35	121	251

12. Departamento de Loreto

685	161	103	949
526	105	35	666
467	49	20	536
1 678	315	158	2 151

13. Departamento de Matará

3 195	71	94	3 360
1 020	27	92	1 139
829	18	120	967
5 044	116	306	5 466

14. Departamento de Moreno (Mariano)

2 852	—	35	2 887
165	—	24	189
70	—	18	88
3 087	—	77	3 164

15. Departamento de Ojo de Agua

1 011	12	216	1 239
1 080	21	62	1 163
939	18	32	989
3 030	51	310	3 391

16. Departamento de Quebrachos

781	124	84	989
917	61	2	980
1 097	10	—	1 107
2 795	195	86	3 076

17. Departamento de Río Hondo

1 044	645	1 091	2 780
904	653	547	2 104
846	457	580	1 883
2 794	1 755	2 218	6 767

18. Departamento de Robles

642	—	30	672
139	6	4	149
163	—	6	169
944	6	40	990

VII. Provincia de Santiago del Estero

19. Departamento de Salavina

1 077	243	197	1 517
1 045	222	205	1 472
1 124	84	82	1 290
3 246	549	484	4 279

20. Departamento de Silípica 1o

351	—	85	436
256	23	8	287
105	—	13	118
712	23	106	841

21. Departamento de Silípica 2o

325	19	42	386
61	16	—	77
62	—	—	62
448	35	42	525

22. Departamento de 28 de Marzo

723	152	96	971
384	131	32	547
424	89	5	518
1 531	372	133	2 036

Toda la provincia

19 267	2 179	2 823	24 269
10 318	1 610	1 360	13 288
10 552	852	1 195	12 599
40 137	4 641	5 378	50 156

VIII. Provincia de Tucumán

1. Departamento de la Capital

196	—	1	197
42	—	—	42
29	—	—	29
267	—	1	268

2. Departamento de Burruyaco

977	21	26	1 024
568	8	30	606
307	2	5	314
1 852	31	61	1 944

3. Departamento de Cruz Alta

370	32	2	404
421	4	4	429
588	—	6	594
1 379	36	12	1 427

Personal (*Continuación*)

A. Ocupados durante todo el año.—B. Ocupados en las esquilas.—C. Ocupados en otros trabajos de ganadería.—D. Sumas de hombres, mujeres y niños y de todas las personas ocupadas permanente ó temporalmente en los trabajos de ganadería.

A	B	C	D	A	B	C	D
a. Hombres	e. Hombres	i. Hombres	a + e + i	a. Hombres	e. Hombres	i. Hombres	a + e + i
b. Mujeres	f. Mujeres	j. Mujeres	b + f + j	b. Mujeres	f. Mujeres	j. Mujeres	b + f + j
c. Niños	g. Niños	k. Niños	c + g + k	c. Niños	g. Niños	k. Niños	c + g + k
d=a+b+c	h=e+f+g	l=i+j+k	d + h + l	d=a+b+c	h=e+f+g	l=i+j+k	d + h + l

VIII. Provincia de Tucumán

4. Departamento de Chicligasta

983	198	210	1 391
569	119	25	713
664	53	20	737
2 216	370	255	2 841

5. Departamento de Famaillá

453	202	48	703
209	—	20	229
207	—	28	235
869	202	96	1 167

6. Departamento de Graneros

558	2	37	597
371	3	33	407
342	—	29	371
1 271	5	99	1 375

7. Departamento de Leales

1 333	1	119	1 453
1 045	30	14	1 089
748	15	18	781
3 126	46	151	3 323

8. Departamento de Monteros

1 510	94	46	1 650
379	12	1	392
294	15	6	315
2 183	121	53	2 357

9. Departamento de Río Chico

1 346	18	156	1 520
1 067	55	54	1 176
808	17	67	892
3 221	90	277	3 588

10. Departamento de Taff

925	147	274	1 346
639	300	132	1 071
513	94	82	689
2 077	541	488	3 106

11. Departamento de Trancas

955	19	156	1 130
237	31	31	299
304	5	37	346
1 496	55	224	1 775

VIII. Provincia de Tucumán

Toda la provincia

9 606	734	1 075	11 415
5 547	562	344	6 453
4 804	201	298	5 303
19 957	1 497	1 717	23 171

IX. Provincia de Mendoza

1. Departamento de Belgrano

11	—	—	11
1	—	—	1
1	—	—	1
13	—	—	13

2. Departamento de Guaymallén

95	10	—	105
47	5	—	52
56	2	—	58
198	17	—	215

3. Departamento de Junín

343	1	—	344
195	—	—	195
213	—	—	213
751	1	—	752

4. Departamento de La Paz

481	21	154	656
243	11	1	255
252	9	2	263
976	41	157	1 174

5. Departamento de Las Heras

146	8	23	177
59	—	2	61
37	—	—	37
242	8	25	275

6. Departamento de Lavalle

307	32	54	393
231	39	16	286
191	17	17	225
729	88	87	904

7. Departamento de Luján

244	3	15	262
91	5	—	96
104	2	—	106
439	10	15	464

Personal (*Continuación*)

A. Ocupados durante todo el año.—B. Ocupados en las esquilas.—C. Ocupados en otros trabajos de ganadería.—D. Sumas de hombres, mujeres y niños y de todas las personas ocupadas permanente ó temporalmente en los trabajos de ganadería.

A	B	C	D	A	B	C	D
a. Hombres	e. Hombres	i. Hombres	a + e + i	a, Hombres	e. Hombres	i. Hombres	a + e + i
b. Mujeres	f. Mujeres	j. Mujeres	b + f + j	b. Mujeres	f. Mujeres	j. Mujeres	b + f + j
c. Niños	g. Niños	k. Niños	c + g + k	c. Niños	g. Niños	k. Niños	c + g + k
d=a+b+c	h=e+f+g	l=i+j+k	d + h + l	d=a+b+c	h=e+f+g	l=i+j+k	d + h + l

IX. Provincia de Mendoza

8. Departamento de Maipú

275	5	5	285
92	6	2	100
159	3	3	165
526	14	10	550

9. Departamento de Rivadavia

205	3	14	222
63	7	2	72
58	3	6	67
326	13	22	361

10. Departamento de San Carlos

485	85	116	686
306	39	2	347
311	10	19	340
1 102	134	137	1 373

11. Departamento de San Martín

613	21	62	696
273	5	1	279
315	4	1	320
1 201	30	64	1 295

12. Departamento de San Rafael

1 799	732	340	2 871
986	446	65	1 497
895	156	66	1 117
3 680	1 334	471	5 485

13. Departamento de Santa Rosa

373	4	4	381
91	1	—	92
132	—	—	132
596	5	4	605

14. Departamento de Tunuyán

513	17	160	690
262	63	14	339
136	12	13	161
911	92	187	1 190

15. Departamento de Tupungato

321	18	41	380
195	6	3	204
217	2	4	223
733	26	48	807

IX. Provincia de Mendoza

Toda la provincia

6 211	960	988	8 159
3 135	633	108	3 876
3 077	220	131	3 428
12 423	1 813	1 227	15 463

X. Provincia de San Juan

1. Departamento de la Capital

69	—	—	69
10	2	—	12
8	—	—	8
87	2	—	89

2. Departamento de Albardón

85	7	10	102
—	5	3	8
79	38	8	125
164	50	21	235

3. Departamento de Angaco Norte

283	—	—	283
244	—	—	244
231	—	—	231
758	—	—	758

4. Departamento de Angaco Sud

214	2	1	217
47	2	—	49
32	2	—	34
293	6	1	300

5. Departamento de Calingasta

342	32	17	391
155	33	—	188
139	13	3	155
636	78	20	734

6. Departamento de Caucete

200	—	—	200
102	6	—	108
78	—	—	78
380	6	—	386

7. Departamento de Concepción

35	1	2	38
9	2	—	11
7	1	1	9
51	4	3	58

Personal (*Continuación*)

A. Ocupados durante todo el año.—B. Ocupados en las esquilas.—C. Ocupados en otros trabajos de ganadería.—D. Sumas de hombres, mujeres y niños y de todas las personas ocupadas permanente ó temporalmente en los trabajos de ganadería.

A	B	C	D	A	B	C	D
a. Hombres	e. Hombres	i. Hombres	a + e + i	a. Hombres	e. Hombres	i. Hombres	a + e + i
b. Mujeres	f. Mujeres	j. Mujeres	b + f + j	b. Mujeres	f. Mujeres	j. Mujeres	b + f + j
c. Niños	g. Niños	k. Niños	c + g + k	c. Niños	g. Niños	k. Niños	c + g + k
d=a+b+c	h=e+f+g	l=i+j+k	d + h + l	d=a+b+c	h=e+f+g	l=i+j+k	d + h + l

X. Provincia de San Juan

8. Departamanto de Desamparados

284	4	5	293
57	3	—	60
28	—	—	28
369	7	5	381

9. Departamento de Huanacache

152	—	47	199
50	1	5	56
55	1	2	58
257	2	54	313

10. Departamento de Iglesia

416	76	70	562
300	47	18	365
288	58	16	362
1 004	181	104	1 289

11. Departamento de Jachal

627	26	68	721
444	29	8	481
421	16	15	452
1 492	71	91	1 654

12. Departamento de Pocito

281	—	—	281
241	—	—	241
229	—	—	229
751	—	—	751

13. Departamento de Santa Lucía

115	22	10	147
38	20	1	59
52	14	8	74
205	56	19	280

14. Departamento de Trinidad

79	2	—	81
36	1	—	37
16	—	—	16
131	3	—	134

15. Departamento de Valle Fértil

286	3	55	344
287	2	37	326
211	1	18	230
784	6	110	900

X. Provincia de San Juan

16. Departamento de 25 de Mayo

31	—	—	31
18	3	—	21
16	—	—	16
65	3	—	68

Toda la provincia

3 499	175	285	3 959
2 038	156	72	2 266
1 890	144	71	2 105
7 427	475	428	8 330

XI. Provincia de La Rioja

1. Departamento de la Capital

434	10	29	473
362	10	15	387
400	6	8	414
1 196	25	52	1 274

2. Departamento de Arauco

180	10	2	192
155	8	—	163
96	4	—	100
431	22	2	455

3. Departamento de Belgrano

670	—	51	721
805	—	48	853
773	—	35	808
2 248	—	134	2 382

4. Departamento de Castro Barros

147	16	3	166
133	6	—	139
158	8	—	166
438	30	3	471

5. Departamonto de Chamical

572	22	198	792
538	51	161	750
614	24	123	761
1 724	97	482	2 303

6. Departamento de Chilecito

117	47	5	169
66	33	2	101
66	12	2	80
249	92	9	350

Personal (*Continuación*)

A. Ocupados durante todo el año.—B. Ocupados en las esquilas.—C. Ocupados en otros trabajos de ganadería.—D. Sumas de hombres, mujeres y niños y de todas las personas ocupadas permanente ó temporalmente en los trabajos de ganadería.

A	B	C	D	A	B	C	D
a. Hombres	e. Hombres	i. Hombres	a + e + i	a. Hombres	e. Hombres	i. Hombres	a + e + i
b. Mujeres	f. Mujeres	j. Mujeres	b + f + j	b. Mujeres	f. Mujeres	j. Mujeres	b + f + j
c. Niños	g. Niños	k. Niños	c + g + k	c. Niños	g. Niños	k. Niños	c + g + k
d=a+b+c	h=e+f+g	l=i+j+k	d + h + l	d=a+b+c	h=e+f+g	l=i+j+k	d + h + l

XI. Provincia de La Rioja

7. Departamento de Famatina

409	37	33	479
475	68	12	555
421	35	13	469
1 305	140	58	1 503

8. Departamento de Independencia

142	96	70	308
104	62	44	210
150	53	51	254
396	211	165	772

9. Departamento de La Madrid

161	—	—	161
141	—	4	145
192	—	6	198
494	—	10	504

10. Departamento de Lavalle

250	123	48	421
264	65	32	361
370	49	27	446
884	237	107	1 228

11. Departamento de Ocampo (General)

645	—	43	688
754	—	21	775
702	—	21	723
2 101	—	85	2 186

12. Departamento de Rivadavia

592	—	7	599
595	2	3	600
617	—	2	619
1 804	2	12	1 818

13. Departamento de Roca (General)

835	2	66	903
1 018	18	14	1 050
1 161	1	12	1 174
3 014	21	92	3 127

14. Departamento de Sanagasta

41	5	30	76
32	12	9	53
11	8	14	33
84	25	53	162

XI. Provincia de La Rioja

15. Departamento de San Blás de los Sauces

33	3	5	41
35	8	2	45
27	2	—	29
95	13	7	115

16. Departamento de San Martín

630	—	1	631
775	—	2	777
689	—	2	691
2 094	—	5	2 099

17. Departamento de Sarmiento

154	105	35	294
179	131	12	322
139	92	10	241
472	328	57	857

18. Departamento de Vélez Sársfield

394	—	—	394
495	—	—	495
523	—	—	523
1 412	—	—	1 412

Toda la Provincia

6 406	476	626	7 508
6 926	474	381	7 781
7 109	294	326	7 729
20 441	1 244	1 333	23 018

XII. Provincia de Catamarca

1. Departamento de la Capital

131	6	20	157
100	2	14	116
98	5	15	118
329	13	49	391

2. Departamento de Ambato

221	—	33	254
157	—	6	163
171	—	7	178
549	—	46	595

3. Departamento de Ancasti

307	2	11	320
349	9	6	364
325	—	6	331
981	11	23	1 015

Personal (*Continuación*)

A. Ocupados durante todo el año.—B. Ocupados en las esquilas.—C. Ocupados en otros trabajos de ganadería.—D. Sumas de hombres, mujeres y niños y de todas las personas ocupadas permanente ó temporalmente en los trabajos de ganadería.

A	B	C	D	A	B	C	D
a. Hombres	e. Hombres	i. Hombres	a + e + i	a. Hombres	e. Hombres	i. Hombres	a + e + i
b. Mujeres	f. Mujeres	j. Mujeres	b + f + j	b. Mujeres	f. Mujeres	j. Mujeres	b + f + j
c. Niños	g. Niños	k. Niños	c + g + k	c. Niños	g. Niños	k. Niños	c + g + k
d=a+b+c	h=e+f+g	l=i+j+k	d + h + l	d=a+b+c	h=e+f+g	l=i+j+k	d + h + l

XII. Provincia de Catamarca

4. Departamento de Andalgalá

358	15	80	453
302	21	3	326
343	7	3	353
1 003	43	86	1 132

5. Departamento de Belén

451	117	134	702
372	94	72	538
461	90	63	614
1 284	301	269	1 854

6. Departamento de Capayán

256	6	52	314
220	4	50	274
193	2	51	246
669	12	153	834

7. Departamento de El Alto

972	2	133	1 107
948	3	95	1 046
1 217	3	103	1 323
3 137	8	331	3 476

8. Departamento de La Paz

319	—	60	379
190	—	28	218
288	—	26	314
797	—	114	911

9. Departamento de Pacín

205	4	56	265
111	12	24	147
111	11	26	148
427	27	106	560

10. Departamento de Piedra Blanca

82	—	—	82
46	—	—	46
34	—	—	34
162	—	—	162

11. Departamento de Pomán

64	5	31	100
46	4	21	71
56	4	31	91
166	13	83	262

XII. Provincia de Catamarca

12. Departamento de Santa María

375	214	250	839
484	235	190	909
558	256	233	1 047
1 417	705	673	2 795

13. Departamento de Santa Rosa

352	73	57	482
311	24	12	347
284	24	17	325
947	121	86	1 154

14. Departamento de Tinogasta

565	63	25	653
618	39	15	672
652	23	18	693
1 835	125	58	2 018

15. Departamento de Valle Viejo

172	41	8	221
95	80	7	182
93	25	10	128
360	146	25	531

Toda la Provincia

4 830	548	950	6 328
4 349	527	543	5 419
4 884	450	609	5 943
14 063	1 525	2 102	17 690

XIII. Provincia de Salta

1. Departamento de la Capital

403	15	63	484
152	4	23	179
183	3	16	202
738	22	105	865

2. Departamento de Anta

923	5	122	1 050
481	11	16	508
602	1	7	610
2 006	17	145	2 168

3. Departamento de Cachí

157	521	46	724
136	—	37	173
118	4	161	283
411	525	244	1 180

Personal (*Continuación*)

A. Ocupados durante todo el año.—B. Ocupados en las esquilas.—C. Ocupados en otros trabajos de ganadería.—D. Sumas de hombres, mujeres y niños y de todas las personas ocupadas permanente ó temporalmente en los trabajos de ganadería.

A	B	C	D	A	B	C	D
a. Hombres	e. Hombres	i. Hombres	a + e + i	a. Hombres	e. Hombres	i. Hombres	a + e + i
b. Mujeres	f. Mujeres	j. Mujeres	b + f + j	b. Mujeres	f. Mujeres	j. Mujeres	b + f + j
c. Niños	g. Niños	k. Niños	c + g + k	c. Niños	g. Niños	k. Niños	c + g + k
d=a+b+c	h=e+f+g	l=i+j+k	d + h + l	d=a+b+c	h=e+f+g	l=i+j+k	d + h + l

XIII. Provincia de Salta

4. Departamento de Cafayate

168	6	3	177
110	4	—	114
117	5	—	122
395	15	3	413

5. Departamento de Caldera

325	20	89	434
87	15	39	141
98	15	30	143
510	50	158	718

6. Departamento de Campo Santo

427	4	39	470
163	1	8	172
197	—	15	212
787	5	62	854

7. Departamento de Candelaria

296	1	48	345
93	1	6	100
73	—	5	78
462	2	59	523

8. Departamento de Cerrillos

511	—	6	517
171	—	1	172
139	—	1	140
821	—	8	829

9. Departamento de Chicoana

289	11	38	338
95	—	3	98
76	—	—	76
460	11	41	512

10. Departamento de Guachipas

598	4	301	903
410	19	98	527
600	5	91	696
1 608	28	490	2 126

11. Departamento de Iruya

317	58	198	573
277	18	183	478
257	3	148	408
851	79	529	1 459

XIII. Provincia de Salta

12. Departamento de La Poma

356	22	15	393
194	17	10	221
239	8	8	255
789	47	33	869

13. Departamento de La Viña

369	9	93	471
157	—	16	173
101	—	17	118
627	9	126	762

14. Departamento de Metán

688	12	148	848
394	38	29	461
465	33	30	528
1 547	83	207	1 837

15. Departamento de Molinos

51	52	60	163
85	2	—	87
24	—	—	24
160	54	60	274

16. Departamento de Orán

293	26	116	435
123	34	61	218
115	29	43	187
531	89	220	840

17. Departamento de Rivadavia

263	—	16	279
186	—	—	186
248	—	—	248
697	—	16	713

18. Departamento de Rosario de la Frontera

533	2	133	668
173	5	12	190
177	—	6	183
883	7	151	1 041

19. Departamento de Rosario de Lerma

901	77	39	1 017
738	25	14	777
536	23	12	571
2 175	125	65	2 365

Personal (*Continuación*)

A. Ocupados durante todo el año.—B. Ocupados en las esquilas.—C. Ocupados en otros trabajos de ganadería.—D. Sumas de hombres, mujeres y niños y de todas las personas ocupadas permanente ó temporalmente en los trabajos de ganadería.

A	B	C	D	A	B	C	D
a. Hombres	e. Hombres	i. Hombres	a + e + f	a. Hombres	e. Hombres	i. Hombres	a + e + i
b. Mujeres	f. Mujeres	j. Mujeres	b + f + j	b. Mujeres	f. Mujeres	j. Mujeres	b + f + j
c. Niños	g. Niños	k. Niños	c + g + k	c. Niños	g. Niños	k. Niños	c + g + k
d=a+b+c	h=e+f+g	l=i+j+k	d + h + l	d=a+b+c	h=e+f+g	l=i+j+k	d + h + l

XIII. Provincia de Salta

20. Departamento de San Cárlos

283	64	81	428
127	56	11	194
84	10	11	105
494	130	103	727

21. Departamento de Santa Victoria

218	4	17	239
163	5	17	185
128	1	29	158
509	10	63	582

Toda la Provincia

8 369	913	1 674	10 956
4 515	255	584	5 354
4 577	140	630	5 347
17 461	1 308	2 888	21 657

XIV. Provincia de Jujuy

1. Departamento de la Capital

997	27	251	1 275
559	43	76	678
453	9	2	464
2 009	79	329	2 417

2. Departamento de Cochinoca

144	43	11	198
141	51	2	194
95	26	1	122
380	120	14	514

3. Departamento de Humahuaca

607	61	114	782
631	285	235	1 151
317	65	121	503
1 555	411	470	2 436

4. Departamento de Ledesma

103	—	34	137
48	2	11	61
33	—	8	41
184	2	53	239

5. Departamento de Perico del Cármen

28	—	—	28
7	—	—	7
13	—	—	13
48	—	—	48

XIV. Provincia de Jujuy

6. Departamento de Perico de San Antonio

274	21	59	354
107	9	1	117
93	7	1	101
474	37	61	572

7. Departamento de Rinconada

421	20	22	463
542	34	37	613
324	5	23	352
1 287	59	82	1 428

8. Departamento de San Pedro

229	—	5	234
55	—	4	59
39	—	—	39
323	—	9	332

9. Departamento de Santa Bárbara

241	7	179	427
44	3	24	71
38	2	34	74
323	12	237	572

10. Departamento de Santa Catalina

308	89	1	398
378	91	1	470
358	50	1	409
1 044	230	3	1 277

11. Departamento de Tilcara

387	60	173	620
274	172	91	537
206	22	54	282
867	254	318	1 439

12. Departamento de Tumbaya

339	9	36	384
587	21	9	617
264	4	8	276
1 190	34	53	1 277

13. Departamento de Valle Grande

242	40	321	603
223	62	261	546
197	16	104	317
662	118	686	1 466

Personal (*Continuación*)

A. Ocupados durante todo el año.—B. Ocupados en las esquilas.—C. Ocupados en otros trabajos de ganadería.—D. Sumas de hombres, mujeres y niños y de todas las personas ocupadas permanente ó temporalmente en los trabajos de ganadería.

A	B	C	D	A	B	C	D
a. Hombres	e. Hombres	i. Hombres	a + e + i	a. Hombres	e. Hombres	i. Hombres	a + e + i
b. Mujeres	f. Mujeres	j. Mujeres	b + f + j	b. Mujeres	f. Mujeres	j. Mujeres	b + f + j
c. Niños	g. Niños	k. Niños	c + g + k	c. Niños	g. Niños	k. Niños	c + g + k
d=a+b+c	h=e+f+g	l=i+j+k	d + h + l	d=a+b+c	h=e+f+g	l=i+j+k	d + h + l

XIV. Provincia de Jujuy

14. Departamento de Yavi

456	312	170	938
584	338	115	1 037
281	23	15	319
1 321	673	300	2 294

Toda la Provincia

4 776	689	1 376	6 841
4 180	1 111	867	6 158
2 711	229	372	3 312
11 667	2 029	2 615	16 311

XV. Territorio del Chaco

4 067	724	310	5 101
876	19	—	895
1 135	16	12	1 163
6 078	759	322	7 159

XVI. Territorio del Chubut

1 631	4 583	246	6 460
296	57	—	353
216	20	1	237
2 143	4 660	247	7 050

XVII. Territorio de Formosa

1 889	386	195	2 470
605	4	104	713
569	—	142	711
3 063	390	441	3 894

XVIII. Territorio de Los Andes

124	—	—	124
145	—	—	145
88	—	—	88
357	—	—	357

XIX. Territorio de Misiones

1 540	10	82	1 632
1 180	6	83	1 269
1 104	2	37	1 143
3 824	18	202	4 044

XX. Territorio del Neuquen

3 856	4 002	671	8 529
1 989	703	48	2 740
2 185	514	43	2 742
8 030	5 219	762	14 011

XXI. Territorio de La Pampa

6 193	14 270	1 933	22 396
1 631	589	76	2 296
2 553	392	70	3 015
10 377	15 251	2 079	27 707

XXII. Territorio del Río Negro

6 219	16 283	993	23 495
2 716	1 415	98	4 229
2 986	1 107	71	4 164
11 921	18 805	1 162	31 888

XXIII. Territorio de Santa Cruz

1 387	2 931	159	4 477
157	89	2	248
192	114	3	309
1 736	3 134	164	5 034

XXIV. Territorio de la Tierra del Fuego

935	1 217	2	2 154
140	120	—	260
102	157	—	259
1 177	1 494	2	2 673

TODA LA REPÚBLICA

301 614	236 610	63 042	601 266
162 345	21 306	10 113	193 764
170 859	13 804	10 853	195 516
634 818	271 720	84 008	990 546

Pastos y arboledas en los establecimientos ganaderos

PARTIDO ó DEPARTAMENTO	Extensión total del partido ó departamento	Pastos			Arboledas			Extensión total de los establecimientos
		Alfalfa	Otros pastos cultivados	Pastos espontáneos	Monte natural	Arboles frutales	Otros árboles cultivados	
	Hectáreas	Hectáreas	Hectáreas	Hectáreas	Hectáreas	Hectáreas	Hectáreas	Hectáreas
I. Provincia de Buenos Aires								
Alsina (Adolfo)...	584 300	39 396	12 801	32 153	3	1 199	683	490.426,9400
Alvarado (Gral.)..	122 100	213	133	46 474	895	509	589	102.590,2500
Alvear (General)..	401 600	1 241	9 099	164 636	1 555	229	954	295.198,2600
Arenales (General)	171 000	22 729	6 389	17 772	11	11	40	146.835,9300
Avellaneda.....	11 200	230	32	839	121	475	152	2.194,1500
Ayacucho	674 600	1 106	16 264	266 153	1 355	150	769	637.415,1800
Azul	654 100	1 230	7 084	298 380	3 678	375	1 171	598.779,4500
Bahia Blanca	349 300	1 398	21 148	114 755	9 408	15	29	256.140,0900
Balcarce	365 400	747	18 920	46 851	9 655	1 285	5 709	359.924,2900
Baradero	201 100	3 685	39	21 200	529	280	84	91.319,3600
Belgrano (Gral.)..	177 600	704	3 452	78 026	1 638	37	228	166.653,0600
Bolívar.....	520 600	43 374	91 436	204 175	4 024	1 206	15 863	518.048,4700
Bragado.....	306 200	10 272	12 602	88 926	512	523	817	229.985,3100
Brandzen	109 000	535	957	22 620	848	1 661	2 591	98.505,1700
Brown (Alm.).....	12 100	357	60	1 942	7 520	522	178	9.908,0400
Campana.....	112 500	2 999	957	7 280	569	139	300	27.037,3800
Cañuelas	120 600	831	1 043	39 036	215	1 422	1 818	105.778,1300
Cármen de Areco.	106 900	6 610	434	32 103	1 209	50	698	96.494,1400
Casares (Cárlos) ..	258 500	47 201	20 498	43 815	1 339	152	819	244.611,3600
Castelli.....	195 400	547	1 047	59 399	2 290	2 949	2 028	175.750,6000
Colón	98 100	21 338	7 615	12 209	4	30	62	76.655,7800
Chacabuco	266 100	5 363	8 133	67 672	68	763	340	201.032,3600
Chascomús.....	418 900	2 909	5 437	149 926	2 667	2 248	1 312	387.997,0200
Chivilcoy.....	247 700	1 995	3 893	35 411	533	1 055	563	212.860,1600
Dolores	192 300	336	497	54 747	2 638	113	96	151.577,3200
Dorrego (Coronel)	429 000	874	34 981	355 642	5 841	460	1 562	400.299,8600
Exalt. de la Cruz .	67 700	1 163	2 442	16 576	171	45	81	53.118,8900
Guaminí	748 800	178 807	54 059	190 847	668	1 027	689	537.092,7900
Guido (General) ..	234 100	689	1 902	104 644	15	298	247	225.851,8400
Juárez	880 200	621	7 333	363 640	40	30	676	851.955,0000
Junin	223 800	16 267	13 509	78 908	155	144	521	203.300,0900
La Madrid (Gral.)	472 800	6 218	25 406	302 418	1 272	98	608	459.896,0900
La Plata	116 600	5 120	809	53 011	186	190	186	97.060,0500
Laprida	337 500	1 021	8 865	133 842	361	904	7 261	335.631,1300
Las Conchas	120 800	272	17	11 288	528	68	72	15.299,5700
Las Flores	338 400	569	8 843	165 458	1 031	73	277	305.222,3100
Las Heras (Gral.).	73 300	575	213	8 122	108	292	228	59 841,8600
Las Sierras	414 200	3 819	6 677	120 254	220	113	63	363.119,5400
Lavalle (Gral.)....	294 900	249	2 295	169 636	8 120	51	95	275.400,5600
Lincoln	832 800	213 435	52 149	230 314	1 360	967	7 664	701.764,8700
Loberia	571 800	1 194	27 552	311 569	14 954	1 734	8 602	533.271,7200
Lobos	172 500	1 754	1 564	42 548	558	485	387	148.899,1800
Loma de Zamora	22 600	509	1	16	2	—	9	14.922,7400
Lopez (Vic.).....	3 500	103	208	131	2	40	55	2.292,9300
Lujan	78 700	8 101	658	21 972	102	106	284	64.959,7900
Magdalena	347 500	1 042	883	186 739	855	189	731	307.359,8200
Maipú	253 600	528	1 069	176 678	5 397	404	1 505	229.136,1400
Mar Chiquita	305 800	765	129	102 305	759	3 095	10 119	270.036,2400
Matanza	24 200	640	3	9 790	686	358	728	27.866,1400
Mercedes	109 000	16 341	283	50 906	84	49	175	79.582,3100
Merlo	17 600	640	679	8 130	96	150	21	15.555,3000
Mitre (Bart.)	170 100	3 890	3 319	57 549	36	51	142	160.417,6400
Monte.....	186 700	950	949	55 356	57	181	735	171.175,3200
Moreno	18 200	303	846	4 913	6	2 515	228	15.353,3000
Morón	13 300	394	39	4 333	9	77	21	11.979,2300
Navarro.....	162 100	893	2 475	75 381	381	130	509	151.569,1200

Pastos y arboledas en los establecimientos ganaderos *(Continuación)*

PARTIDO ó DEPARTAMENTO	Extensión total del partido ó departamento	Pastos			Arboledas			Extensión total de los establecimientos
		Alfalfa	Otros pastos cultivados	Pastos espontáneos	Monte natural	Arboles frutales	Otros árboles cultivados	
	Hectáreas	Hectáreas	Hectáreas	Hectáreas	Hectáreas	Hectáreas	Hectáreas	Hectáreas
I. Provincia de Buenos Aires *(Conclusión)*								
Necochea	729.100	947	5 903	158 702	103	50	1 007	627.016,6600
9 de Julio	473.900	56 337	21 056	88 443	820	2 261	9 486	365.766,4500
Olavarría	771.400	1 068	31 842	440 854	26 217	2 931	14 231	677.887,2000
Patagones	1.388.800	922	130	590 770	61 931	68	119	1.136.384,2300
Paz (General)	118.700	652	1 482	48 497	1 770	215	501	114.006,3500
Paz (Marcos)	46.400	509	271	10 494	107	295	2 120	28.909,7200
Pehuajó	583.300	129 689	46 991	103 181	81 950	104	428	491.110,5400
Pellegrini (C.)	378.400	65 392	2 139	26 388	815	14	7	251.966,8000
Pergamino	312.600	1 893	6 767	63 817	320	942	708	237.685,9400
Pila	344.500	1 019	369	64 096	70	457	3 278	310.201,6400
Pilar	64.500	1 581	1 256	16 370	63	166	241	48.633,4000
Pinto (General.)	429.300	13 782	61 140	313 197	1 251	25	11	425.333,0200
Pringles (Cor.)	543.700	799	18 718	231 739	4 303	1 995	9 958	420.198,9800
Puán	636.800	7 930	3 421	163 014	19 490	599	4 320	484.211,9900
Pueyrredón (Gral.)	143.500	4 439	4 798	90 874	1 986	188	345	139.529,3800
Quilmes	31.300	627	16	13 226	206	214	769	21.296,5000
Ramallo	227.600	598	139	23 380	129	84	79	84.239,2200
Rauch	426.900	2 180	2 942	226 477	744	536	29 322	263.276,9100
Rodríguez (Gral.)	38.200	496	826	11 377	249	128	127	35.433,0900
Rojas	198.400	10 957	527	146 766	2 650	2 156	3 181	168.937,2000
Saavedra	349.100	5 433	3 936	77 643	218	235	224	269.913,8700
Saladillo	409.900	2 953	16 499	184 360	1 649	3 204	7 940	349.914,5300
Salto	163.400	1 852	4 658	66 692	55	199	123	120.398,2500
S. Andrés (Giles)	111.200	1 725	291	31 649	407	3 060	1 513	82.838,7200
S. Antonio (Areco)	107.800	1 374	110	29 221	17	143	179	78.798,7600
San Fernando	5.100	53	11	398	50	215	15	811,0000
San Isidro	4.000	59	21	427	6	91	11	2.562,6100
San Martín	9.600	178	16	906	426	204	71	5.109,1400
San Nicolás	84.200	1 285	3 199	14 054	507	80	31	69.662,4400
San Pedro	215.400	2 579	10	17 143	109	136	127	113.436,9100
San Vicente	101.000	733	341	57 630	51	890	673	77.381,7600
Sarmiento (Gral.)	24.600	1 010	580	13 871	233	546	153	19.864,9700
Suarez (Cor.)	606.100	45 867	41 931	221 464	1 139	2 084	236	564.576,0000
Suipacha	93.400	3 100	2 484	19 021	2 094	87	130	87.779,0900
Tandil	488.000	1 266	11 531	365 164	843	105	1 151	460.878,9100
Tapalqué	427.000	764	12 543	173 714	1 435	30	18	408.744,4800
Tejedor (Carlos.)	400.200	61 328	35 589	92 817	2 404	13 736	15 510	308.184,7400
Tordillo	126.400	130	1 346	82 774	240	200	354	103.952,7200
Tr. Lauquen	834.700	213 393	56 225	137 823	2 824	1 072	1 389	754.424,7600
Tres Arroyos	623.700	2 970	39 267	51 254	241 944	7 575	48 596	576.984,2000
Tuyú	320.800	394	28	222 066	16 331	353	392	274.715,0800
Varela (Flor.)	17.200	249	9	9 659	396	618	11	15.487,9800
25 de Mayo	518.600	25 699	15 729	168 345	107	8 000	25 313	499.013,0000
Villarino	945.400	20 108	19 059	346 312	39 489	34	51	754.058,5300
Villegas (Gral.)	820.500	118 145	28 494	112 572	16 356	3	2 131	514.515,2100
Zárate	88.200	3 259	1 274	9 015	926	57	98	54.900,4000
Total	30.512.100	1 502 795	1 016 041	10 657 051	632 774	88 107	269 058	25.673,882,7600
II. Provincia de Santa Fé								
Capital	295.100	11 623	4 325	74 530	21 812	103	309	208.501,3100
Belgrano (Gral.)	283.400	81 361	10 896	30 839	—	5	12	233.404,0300
Caseros	332.200	20 284	7 373	17 881	162	265	543	296.187,3400
Castellanos	796.700	87 888	3 165	131 034	13 164	310	440	689.797,1700
Constitución	334.200	7 763	3 757	33 556	1 143	260	153	242.289,6300

Pastos y arboledas en los establecimientos ganaderos *(Continuación)*

PARTIDO ó DEPARTAMENTO	Extensión total del partido ó departamento	Pastos			Arboledas			Extensión total de los establecimientos
		Alfalfa	Otros pastos cultivados	Pastos espontáneos	Monte natural	Arboles frutales	Otros árboles cultivados	
	Hectáreas	Hectáreas	Hectáreas	Hectáreas	Hectáreas	Hectáreas	Hectáreas	Hectáreas
II. Provincia de Santa Fé *(Conclusión)*								
Garay	388.300	98	1	161 980	3 764	66	85	267.737,7900
Iriondo	261.100	27 873	3 237	23 741	60	725	597	259.941,8400
Las Colonias	671.700	73 503	16 832	146 503	14 255	967	4 618	670.959,2900
López (Gral.)	1.132.900	208 218	77 680	144 394	3 047	890	2 020	1.107.772,1700
9 de Julio	1.640.000	1 119	200	360 301	21 956	500	602	1.161.210,3900
Obligado (Gral.)	1.429.400	318	5 728	351 631	196 532	1 440	516	812.962,0900
Rosario	168.500	2 213	1 131	26 679	1 196	256	117	149.531,0200
San Cristóbal	1.449.200	59 593	16 194	605 432	58 868	147	98	1.444.244,3700
San Javier	738.800	2 846	10 142	190 302	47 189	2 838	3 092	432.982,1200
San Jerónimo	444.800	20 270	2 598	27 605	15 815	547	366	231.530,8000
San Justo	566.800	18 594	8 565	200 658	30 761	819	18 700	537.214,5700
San Lorenzo	185.500	8 123	1 015	29 403	716	1 280	1 119	177.527,8900
San Martín	446.400	50 806	6 209	44 421	436	85	354	392.818,7700
Vera	1.673.200	7 767	26 795	237 311	135 609	1 688	1 699	1.143.592,2700
Total...	13.138.200	690 260	206 843	2 838 201	566 485	13 191	34 840	10.460.204,8600
III. Provincia de Entre Ríos								
Capital	485.500	1 493	2 175	83 068	105 108	757	455	439.926,9800
Colón	322.700	165	2 435	124 750	8 872	167	1 205	294.793,6600
Concordia	760.900	565	941	316 156	135 458	413	217	657.041,4000
Diamante	254.000	1 812	1 893	70 592	8 411	122	283	151.735,7200
Federación	365.400	271	8 839	120 013	43 708	1 517	768	355.476,9200
Feliciano	303.200	105	691	172 384	67 996	75	50	286.062,3100
Gualeguay	657.800	47 476	1 711	292 636	68 950	1 164	1 314	405.345,9100
Gualeguaychú	1.177.700	2 966	8 776	249 750	56 253	3 853	3 698	786.428,1700
La Paz	717.300	712	1 248	324 906	28 587	2 184	1 899	689.815,5300
Nogoyá	421.800	2 416	17 027	97 675	4 465	14	12	381.082,3400
Tala	265.200	443	9 285	133 182	28 185	2 116	1 186	237.046,5000
Uruguay	550.300	846	941	224 828	58 987	410	1 433	496.394,7200
Victoria	546.500	9 090	2 328	123 867	13 618	776	398	284.845,3600
Villaguay	747.100	664	11 247	298 244	156 798	8 071	5 031	666.811,1300
Total...	7.575.400	69 024	69 537	2 632 051	785 396	21 639	17 949	6.132.804,6500
IV. Provincia de Corrientes								
Capital	43.300	421	24	20 179	3 540	1 513	333	33.880,1000
Bella Vista	155.200	14	2 500	57 934	15 952	304	527	77.390,5700
Caa-Catí	275.300	1 327	7 103	89 380	42 474	5	5	149.690,0500
Concepción	524.500	118	9 061	228 516	2 332	323	60	376.447,7100
Curuzú-Cuatiá	874.100	6 550	8 766	465 692	161 099	3 172	2 800	846.214,2600
Empedrado	199.800	235	182	83 937	22 532	1 565	60	192.190,3600
Esquina	336.000	1 170	7.901	100 271	160 492	102	48	322.715,1100
Goya	438.900	772	19 424	112 376	55 058	2 498	1 001	403.457,4700
Itatí	78.000	2	—	30 050	34 126	149	—	65.277,2000
Ituzaingó	832.800	1 598	134	220 603	37 279	467	173	367.983,7300
Lavalle	143.300	97	1 730	61 665	20 124	3 857	223	105.626,9500
Mburucuyá	98.900	—	3 245	63 115	2 178	14	10	75.808,7800
Mercedes	952.200	1 149	1 572	311 342	82 111	608	192	857.285,8300
Monte Caseros	275.000	278	1 230	50 517	39 323	1 116	11 092	227.577,9600
Paso de los Libres	403.400	39	9 503	57 270	13 145	50	55	396.843,6100
Saladas	207.300	500	476	81 633	21 006	169	29	122.292,7700
S. Antonio de Itatí	64.200	6	6 055	26 058	4 225	7 243	6	50.379,9600
San Cosme	55.000	87	151	5 444	3 230	196	5	50.220,0000
S. Luis del Palmar	232.500	339	824	70 397	26 638	911	57	191.862,7600

Pastos y arboledas en los establecimientos ganaderos *(Continuación)*

PARTIDO ó DEPARTAMENTO	Extensión total del partido ó departamento	Pastos			Arboledas			Extensión total de los establecimientos
		Alfalfa	Otros pastos cultivados	Pastos espontáneas	Monte natural	Arboles frutales	Otros árboles cultivados	
	Hectáreas	Hectáreas	Hectáreas	Hectáreas	Hectáreas	Hectáreas	Hectáreas	Hectáreas
IV. Provincia de Corrientes *(Conclusión)*								
San Martín	952.500	22	560	296 297	13 154	2 854	107	651.427,8300
San Miguel	294.100	9	15	17 945	1 666	275	91	205.261,3000
San Roque	244.500	170	2 232	121 328	18 577	116	131	215.318,5600
Santo Tomé.....	759 700	14	17 843	261 871	22 918	1 429	194	650.325,7200
Sauce	247.400	195	273	99 241	49 006	312	244	215.101,3000
Total...	3.687.900	15 112	99 804	2 933 061	842 085	29 248	17 443	6 853.579,8900
V. Provincia de Córdoba								
Capital	57.600	5 752	531	13 501	2 419	292	76	32.832,4000
Calamuchita	519.900	2 099	544	209 675	10 400	875	423	357.559,1200
Colón (Anejos N.)	288.900	2 782	3 268	7 800	69 713	1 967	3 722	153.260,9100
Cruz del Eje	712.800	1 625	1 757	270 063	44 898	1 520	1 123	405.687 8900
General Roca	1.413.300	219 350	17 221	160 228	75 490	864	8 140	1.069.295,5900
Ischilin	575.000	1 025	614	206 086	52 333	1 122	313	279.956,5000
Juarez Celman ..	1.346.000	204 727	12 118	331 356	2 455	2 318	28 456	936.202,8900
Márcos Juarez. ..	1.035.000	182 547	11 389	323 658	961	1 262	3 774	724.579,5000
Minas	400.200	106	810	47 255	47 865	126	7	251.474,0500
Pocho	298.900	296	142	42 620	100 001	43	6	147.813,4400
Punilla	245.500	1 367	16 927	150 095	37 732	359	160	230.856,4700
Rio Cuarto	1 868.700	152 105	40 245	823 774	77 435	508	1 274	1.381.580,6300
Rio Primero	570.800	1 095	716	144 969	224 256	741	38	467.747,5200
Rio Segundo	543.100	35 757	5 657	259 985	26 677	2 805	2 529	370.340,0000
Rio Seco.	1.043.200	1 495	1 049	212 566	49 337	845	233	270.206,4900
San Alberto.....	370.600	4 146	12 102	180 727	49 399	42	14	294.879,4200
San Javier	148.300	2 698	2 586	59 637	16 443	353	2	84.710,6700
San Justo	1.438.000	121 561	3 128	418 213	85 682	352	800	1.108.125,8400
Sta. Maria (An. S)	310.600	2 825	1 634	150 739	32 019	34	119	245.567,3200
Sobremonte	586.100	444	349	167 454	55 156	692	515	268.549,1300
Tercero Abajo ...	495.800	9 922	6 216	66 487	17 418	2 772	1 910	314.302,7600
Tercero Arriba ..	465.700	25 142	1 825	131 987	30 466	1 507	496	439.157,2400
Totoral	409.000	4 191	2 045	208 521	26 689	141	14	270.845,6500
Tulumba.....	811 400	1 937	316	145 811	152 403	819	82	399.471,9800
Unión	1.380.500	261 589	25 617	279 067	11 176	297	748	1.068.320,9800
Total...	17.334.900	1 246 583	168 806	5 012 274	1 299 823	22 656	54 97[illegible]	11.573.324,3900
VI. Provincia de San Luis								
Capital	2.160.200	3 184	8 810	1 069 719	248 720	277	672	1.507.538,1700
Ayacucho	993.600	1 992	2 153	498 203	39 494	288	7	579.362,8900
Belgrano	648.000	283	3 520	210 293	238 254	1 525	273	575.604,0500
Chacabuco	293.000	6 657	3 074	195 757	25 846	3 378	30	280.866,7700
Junin	281 100	2 267	300	66 831	43 590	176	38	136.694,8000
Pedernera	2.444.100	142 249	20 320	821 986	327 028	1 769	2 809	1.755.316,3900
Pringles.....	374.900	4 904	1 741	268 221	29 131	172	315	353.828,8400
San Martín	327.000	3 567	6 748	41 399	27 824	655	125	304.037,5300
Total...	7.521.900	165 103	46 666	3 172 409	979 887	8 240	4 269	5.493.249,4400
VII. Provincia de Santiago del Estero								
Capital	85.200	1 191	1 173	7 120	837	93	112	14.439,2100
Atamisqui.....	355.800	18	5 000	169 339	66 405	600	10	299.499,0500
Banda.....	304.800	2 589	709	50 515	50 616	319	74	232.143,1700
Belgrano (Gral.)..	1.033.800	2 510	14 124	400 484	350 008	308	430	835.174,1200

Pastos y arboledas en los establecimientos ganaderos *(Continuación)*

PARTIDO o DEPARTAMENTO	Extensión total del partido o departamento	Pastos			Arboledas			Extensión total de los establecimientos
		Alfalfa	Otros pastos cultivados	Pastos espontáneos	Monte natural	Arboles frutales	Otros árboles cultivados	
	Hectáreas	Hectáreas	Hectáreas	Hectáreas	Hectáreas	Hectáreas	Hectáreas	Hectáreas
VII. Provincia de Santiago del Estero *(Conclusión)*								
Copo I	3.088.000	16	521	85 069	50 450	265	7	357.651,1200
Copo II	411.700	11	1 871	90 812	126 102	—	—	254.667,6800
Choya	790.400	4 175	72 167	100 799	1 375	31	5	291.685,3300
Figueroa	662.800	150	723	120 746	92 457	3 724	172	238.321,9300
Guasayán	316.500	72	3 259	70 966	66 593	12	3	166.844,2600
Jiménez 1.o	543.100	24	31	150 792	76 733	4	2	271.478,5600
Jiménez 2.o	181.400	40	107	40 096	101 257	—	—	168.037,0900
Loreto	478.000	130	2 674	60 375	246 262	1 457	131	342.052,8000
Matará	1.098.200	1 251	—	45 630	252 682	302	18	322.540,1400
Moreno (Mariano)	1.630.700	5 400	1 300	22 485	92 606	—	675	152.617,4500
Ojo de Agua	589.100	210	154	100 461	270 023	8	—	384.188,3200
Quebrachos	660.800	47	57	150 150	153 202	80	42	368.849,3600
Rio Hondo	151.800	30	553	100 776	827	797	—	146.093,8000
Robles	143.400	1 637	1 310	30 136	59 456	129	14	130.188,7900
Salavina	772.900	256	1 533	150 419	200 901	45	1	555.123,8200
Silípica 1a	61.200	106	2	10 904	6 400	3	1	47.446,2600
Silípica 2a	101.400	1 610	358	20 026	20 516	69	1	56.735,9000
28 de Marzo	887.400	332	100	125 572	213 470	179	509	407.140,0100
Total...	14.348.400	21 805	107 726	2 103 675	2 499 178	8 425	2 207	6.042.918,1700
VIII. Provincia de Tucumán								
Capital	30.000	187	—	13 915	3 677	57	3	18.549,3800
Burruyaco	461.000	5 111	4 041	50 432	34 260	109	12	119.390,9300
Cruz Alta	159.000	1 182	1 025	66 063	14 526	1 439	1 273	85.208,0700
Chicligasta	259.000	622	4 596	36 540	16 643	678	416	68.752,6500
Famaillá	159.000	877	17	10 326	26 562	121	2 861	55.417,0700
Graneros	272.000	264	303	31 686	135 890	547	13	184.055,9100
Leales	232.000	158	273	80 290	23 985	123	22	143.086,2700
Monteros	204.500	327	406	31 242	1 560	5 119	1 674	42.275,9000
Rio Chico	195.000	4 516	267	48 111	4 564	155	23	60.478,9900
Taff	345.000	2 857	5 415	59 937	55 691	13	3	159.812,1500
Trancas	383.500	2 011	4 515	46 915	106 856	20	5	157.128,1700
Total...	2 700.000	18 112	20 858	475 457	424 214	8 381	6 305	1.094.155,4900
IX. Provincia de Mendoza								
Capital	3.600	—	—	—	—	—	—	—
Belgrano	45.800	40	567	450	105	21	16	1.206,2400
Guaymallén	48.000	187	150	279	50	5	—	3.186,7100
Junín	24.700	2 812	63	3 130	40	7	8	9.586,1200
La Paz	983.300	293	—	88 363	117 371	3	18	336.136,5000
Las Heras	973.800	3 841	29	9 318	8 111	24	2	31.030,7900
Lavalle	1 345.500	1 927	576	37 459	7 905	107	75	75.200,0700
Luján	224.300	1 295	1 091	9 951	3 683	1	—	61.619,0100
Maipú	46.300	1 180	2 410	3 216	398	218	1 066	10.769,2300
Rivadavia	141.200	2 614	3 141	8 129	2 249	7	—	18.113,2000
San Cárlos	767.900	9 597	13 909	64 042	20 072	90	22	123.472,9300
San Martín	75.400	5 658	197	1 886	6 269	36	—	41.357,5300
San Rafael	8.803.600	17 536	3 506	208 342	8 700	317	9	632.677,5900
Santa Rosa	528.600	2 839	21	52 123	34 148	21	—	145.335,2200
Tumayán	129.600	18 497	4 929	8 685	7 416	41	28	43.483,7200
Tupungato	496.200	4 683	402	64 848	1 924	20	3	72.570,2000
Total...	14.637.800	72 999	30 991	560 221	218 441	918	1 247	1.605.745,0600

Pastos y arboledas en los establecimientos ganaderos *(Continuación)*

PARTIDO ó DEPARTAMENTO	Extensión total del partido ó departamento	Pastos			Arboledas			Extensión total de los establecimientos
		Alfalfa	Otros pastos cultivados	Pastos espontáneos	Monte natural	Arboles frutales	Otros árboles cultivados	
	Hectáreas	Hectáreas	Hectáreas	Hectáreas	Hectáreas	Hectáreas	Hectáreas	Hectáreas
X. Provincia de San Juan								
Capital	300	—	—	—	—	—	—	175.7500
Albardón	260.100	473	9	3 664	10	—	—	5.306,5000
Angaco Norte	228.400	1 774	2 251	1 586	939	299	58	6.882,4500
Angaco Sud	93.300	2 109	322	585	719	30	105	5.339,4300
Calingasta	2.552.600	4 013	—	868	281	17	75	8.012,1200
Caucete	518.600	7 183	202	76	3	6	1	10.405,6800
Concepción	4.800	124	36	437	21	7	5	1.485,4000
Desamparados	5.400	1 371	30	971	488	31	36	4.068,2100
Huanacache	633.600	2 832	180	19 651	8	7	20	25.285,9400
Iglesia	2.540.600	4 733	154	9 292	34	139	9	32.669,2100
Jachal	1.166.800	9 111	110	4 248	6 746	997	2 676	59.839,7400
Pocito	82.800	3 063	200	647	109	19	85	6.612,6900
Santa Lucía	19.500	1 116	16	643	742	27	12	3.539,3500
Trinidad	14.900	357	10	387	1	10	3	1.339,6500
Valle Fértil	1.628.500	94	25	9 403	7 970	60	120	52.074,9200
25 de Mayo	59.400	9 678	—	4 956	2 400	3	—	19.314,4600
Total	9.809.600	48 031	3 545	57 414	20 471	1 652	3 205	242.351,5000
XI. Provincia de La Rioja								
Capital	1.040.700	69	6 252	3 681	18 962	106	2	67.525,3900
Arauco	527.700	4 618	1 160	471	163	1	—	6.966,3300
Belgrano	463.100	26	16	682	7 591	21	5	27.447,2900
Castro Barros	436.400	682	2	1 324	367	4	202	4.791,3200
Chamical	543 100	16	2 276	21 452	9 423	369	18	40.473,7800
Chilecito	971.500	1 198	36 000	13 480	171	1	—	210.672,7500
Famatina	603.000	378	38	4 502	837	111	1	9.815,8400
Independencia	306.300	2	19	799	—	—	—	24.520,3700
La Madrid	250.000	323	—	2 623	929	50	—	5.560,5500
Lavalle	721.200	175	32	636	20 349	—	—	22.148,9700
Ocampo (Gral.)	460.200	34	60	48 543	3 464	—	—	68.973,3100
Rivadavia	600.000	196	1 779	33 540	10 942	6	—	68.566,6700
Roca (Gral.)	669.900	8	1 043	3 465	59 138	885	—	68.560,8200
Sanagasta	75.000	50	—	997	6 800	—	—	10.211,2500
S. Blás d. l. Sauces	276.700	10	—	2 122	378	—	—	3.917,3700
San Martín	366.100	272	—	15 222	14 327	—	—	84.765,7400
Sarmiento	1.040.000	444	4 000	2 567	2 697	—	—	30.418,6900
Vélez Sársfield	452.200	13	40	6 988	1 489	19	—	17.305,8200
Total	9.803.000	8 514	52 717	163 094	158 027	1 573	228	772.642,2600
XII. Provincia de Catamarca								
Capital	107.700	180	20	4 248	572	43	2	6.349,2200
Ambato	276.800	1 522	337	7 452	2 349	342	237	46.393,6800
Ancasti	248.000	76	252	7 426	11 424	55	8	52.981,6400
Andalgalá	826.000	1 882	5 617	1 268	8 790	90	92	30.307,9700
Belén	1.580.500	7 200	2	36 093	401	34	66	54.087,3600
Capayán	715.200	380	39	9 998	8 255	215	21	36.655,5700
El Alto	175.100	132	22	5 672	44 573	2 724	477	57.095,8700
La Paz	750.000	333	56	52 655	3 351	6	16	119.945,0300
Paclín	93.000	274	1 113	6 918	10 460	36	1	43.441,9300
Piedra Blanca	25.800	401	22	634	1 073	171	—	4.413,0700
Pomán	620.000	20	—	265	3 204	3	—	5.771,7700
Santa María	702.300	264	7 045	19 627	941	12	—	29.534,2300

Pastos y arboledas en los establecimientos ganaderos *(Continuación)*

PARTIDO ó DEPARTAMENTO	Extensión total del partido ó departamento	Pastos			Arboledas			Extensión total de los establecimientos
		Alfalfa	Otros pastos cultivados	Pastos espontáneos	Monte natural	Arboles frutales	Otros árboles cultivados	
	Hectáreas	Hectáreas	Hectáreas	Hectáreas	Hectáreas	Hectáreas	Hectáreas	Hectáreas
XII. Provincia de Catamarca *Conclusión)*								
Santa Rosa.....	263.400	134	246	7 500	14 011	469	20	30.375,5800
Tinogasta.....	3.105.500	16 285	25	6 188	426	131	4	31.023,6400
Valle Viejo.....	44.400	47	236	685	2 107	79	3	7.862,4900
Total...	9.533.700	29 130	15 032	166 629	111.937	4 410	947	556.239,0500
XIII. Provincia de Salta								
Capital.....	195.000	615	1 525	80 030	955	12	4	109.375,4600
Anta.....	1.931.000	4 249	8 001	5 781	39 863	16	1	72.964,3400
Cachí.....	152.000	1 679	50	29 006	895	14	22	75.724,3400
Cafayate.....	238.500	296	39	2 018	4 311	108	39	22.139,7700
Caldera.....	90.000	69	53	6 882	8 639	247	137	18.314,0700
Campo Santo.....	288.500	2 512	613	70 068	91 546	60	30	269.332,1200
Candelaria.....	210.000	3 092	180	9 445	7 141	29	27	24.436,2700
Cerrillos.....	52.000	690	1 072	12 668	12 173	42	17	30.184,9600
Chicoana.....	208.000	628	547	3 488	3 830	14	—	26.260,3900
Gunchipas.....	228.000	329	1 566	12 534	11 908	32	3	69.392,2100
Iruya.....	410.000	170	273	6 723	4 831	7	15	13.579,3300
La Poma.....	431.200	2 556	50	21 135	21	99	56	106.662,0200
La Viña.....	185.000	471	345	5 508	8 677	110	3	22.599,0600
Metán.....	437.500	320	8 822	3 632	45 876	167	22	92.729,2700
Molinos.....	480.000	873	—	20 987	7 482	278	350	35.784,1400
Orán.....	2.164.500	2	8 012	2 377	60 300	59	1	103.485,8000
Rivadavia.....	3.041.200	20	811	9 416	69 508	11	—	95.907,2600
R. de la Frontera	460.000	993	674	20 379	102 163	165	—	140.826,8100
Rosario de Lerma	425.000	1 859	6 737	15 380	3 748	2 678	1 015	38.011,1200
San Cárlos.....	566.000	5 575	2 260	1 684	1 547	16	3	13.540,8500
Santa Victoria....	320.000	50	58	4 455	4 857	27	11	51.570,2900
Total...	12.513.400	27 048	41 688	343 596	490 301	4 191	1 758	1.432.819,8800
XIV. Provincia de Jujuy								
Capital.....	371.200	532	5 465	1 194	28 591	19	—	45.903,0300
Cochinoca.....	540.500	14	27	12 050	3 867	2	—	51.664,7500
Humahuaca.....	343.400	876	214	8 441	399	1	1	38 027,9000
Ledesma.....	283.200	83	78	1 912	2 355	2	400	13.274,1300
Perico del Cármen	46.500	—	—	740	—	—	—	1.344,1700
P. de S. Antonio.	114.400	55	6 133	2 630	2 237	—	—	14.619,2200
Rinconada.....	377.600	8	—	14 651	5 400	—	—	28.674,4700
San Pedro.....	301.900	198	78	6 071	9 539	30	—	19.767,8800
Santa Bárbara....	264.200	2	—	2 173	17 354	—	—	31.734,5300
Santa Catalina ...	115.500	1 624	—	1 440	10 170	1	—	35.594,5900
Tilcara.....	170.800	3 491	1 443	814	963	9	9	12.684,4400
Tumbaya.....	369.900	172	331	3 246	6 111	1	—	11.604,1600
Valle Grande.....	193.200	1 002	34	3 677	4 078	59	3	10.303,3200
Yavi.....	342.400	477	8 821	28 259	4 051	5	—	52.412,1800
Total...	3.834.700	8 534	22 624	87 298	95 115	129	413	367.608,7700
XV. Territorio del Chaco								
Todo el Territorio	13.663.500	519	1 561	525 234	369 585	3 197	2 374	950.685,0800
XVI. Territorio del Chubut								
Todo el Territorio	24.203.900	851	3 711	1 426 478	3 018	730	1 738	4.449.252,5100

Pastos y arboledas en los establecimientos ganaderos *(Conclusión)*

PARTIDO ó DEPARTAMENTO	Extensión total del partido ó departamento	Pastos			Arboledas			Extensión total de los establecimientos
		Alfalfa	Otros pastos cultivados	Pastos espontáneos	Monte natural	Arboles frutales	Otros árboles cultivados	
	Hectáreas	Hectáreas	Hectáreas	Hectáreas	Hectáreas	Hectáreas	Hectáreas	Hectáreas
XVII. Territorio de Formosa								
Todo el Territorio	10.725.800	6 166	11 200	328 896	189 883	197	83	1.310.895,1000
XVIII. Territorio de Los Andes								
Todo el Territorio	—	41	7 500	232 792	—	—	—	2.384.186,3400
XIX. Territorio de Misiones								
Todo el Territorio	2.982.200	105	166	156 780	282 468	681	78	854.343,4100
XX. Territorio del Neuquen								
Todo el Territorio	10.500.000	17 396	4 550	1 449 060	91 688	1 045	6 312	3.306.959,3300
XXI. Territorio de La Pampa								
Todo el Territorio	14.590.700	295 748	98 147	3 504 943	803 113	4 322	11 491	8.081.966,8500
XXII. Territorio del Rio Negro								
Todo el Territorio	20.675.000	7 214	41 450	4 340 577	428 409	1 263	475	10.346.403 2200
XXIII. Territorio de Santa Cruz								
Todo el Territorio	28.275.000	1 022	1 006	2 239 052	52 354	113	1 349	5.232.332,9100
XXIV. Territorio de la Tierra del Fuego								
Todo el Territorio	2.149.900	—	—	1 377 423	160 500	—	—	1.576.966,0000
Toda la República								
Total general..	295.255.100	4 252 112	2 072 169	47 283 666	11 505 152	224 308	438 743	116.795.516,9200

Máquinas y enseres

I. Provincia de Buenos Aires

1. Partido de Alsina (Adolfo)

A SABER:	No.	VALOR en $ c/l
Máquinas de esquilar.....	2	4 000
Norias y malacates	52	12 691
Bombas á viento.....	360	56 774
Segadoras	87	12 810
Máquinas de enfardar	2	700
Carretas y carros.....	140	44 160
Coches	132	32 535
Total...	—	163 670

2. Partido de Alvarado (General)

A SABER:	No.	VALOR en $ c/l
Máquinas de esquilar.....	9	16 500
Norias y malacates	65	6 267
Bombas á viento.....	85	64 910
Segadoras	25	3 863
Máquinas de enfardar	4	2 150
Carretas y carros.....	113	65 330
Coches	97	29 730
Total...	—	188 750

3. Partido de Alvear (General)

A SABER:	No.	VALOR en $ c/l
Máquinas de esquilar.....	—	—
Norias y malacates	71	18 353
Bombas á viento.....	60	49 150
Segadoras	88	11 044
Máquinas de enfardar	11	2 035
Carretas y carros.....	194	52 830
Coches	224	68 322
Total...	—	201 734

4. Partido de Arenales (General)

A SABER:	No.	VALOR en $ c/l
Máquinas de esquilar.....	—	—
Norias y malacates	20	8 070
Bombas á viento.....	46	29 085
Segadoras	22	3 070
Máquinas de enfardar	2	500
Carretas y carros.....	43	11 345
Coches	47	17 620
Total...	—	69 690

5. Partido de Avellaneda

A SABER:	No.	VALOR en $ c/l
Máquinas de esquilar.....	—	—
Norias y malacates	9	1 429
Bombas á viento.....	8	8 550
Segadoras	3	570
Máquinas de enfardar	2	150
Carretas y carros.....	60	17 140
Coches	30	14 980
Total...	—	42 819

I. Provincia de Buenos Aires

6. Partido de Ayacucho

A SABER:	No.	VALOR en $ c/l
Máquinas de esquilar.....	17	47 960
Norias y malacates	153	32 460
Bombas á viento.....	116	83 157
Segadoras	143	20 988
Máquinas de enfardar	16	3 144
Carretas y carros.....	465	135 271
Coches	655	232 052
Total...	—	555 032

7. Partido de Azul

A SABER:	No.	VALOR en $ c/l
Máquinas de esquilar.....	13	16 767
Norias y malacates	64	13 196
Bombas á viento.....	253	173 560
Segadoras	154	22 206
Máquinas de enfardar	20	3 530
Carretas y carros.....	577	169 082
Coches	782	308 685
Total...	—	707 026

8. Partido de Bahia Blanca

A SABER:	No.	VALOR en $ c/l
Máquinas de esquilar.....	1	4 090
Norias y malacates	9	3 500
Bombas á viento.....	151	97 631
Segadoras	62	10 505
Máquinas de enfardar	33	18 120
Carretas y carros.....	208	66 957
Coches	173	54 180
Total...	—	254 984

9. Partido de Balcarce

A SABER:	No.	VALOR en $ c/l
Máquinas de esquilar.....	11	26 650
Norias y malacates	48	6 661
Bombas á viento.....	262	212 453
Segadoras	79	13 310
Máquinas de enfardar	8	1 930
Carretas y carros.....	298	114 545
Coches	341	149 120
Total...	—	524 669

10. Partido de Baradero

A SABER:	No.	VALOR en $ c/l
Máquinas de esquilar.....	1	600
Norias y malacates	49	23 760
Bombas á viento.....	61	44 587
Segadoras	99	12 795
Máquinas de enfardar	11	4 030
Carretas y carros.....	151	37 275
Coches	168	53 933
Total...	—	176 980

Máquinas y enseres (*Continuación*)

I. Provincia de Buenos Aires

11. Partido de Belgrano (General)

A SABER:	No.	VALOR en $ c/l
Máquinas de esquilar.....	2	1 000
Norias y malacates	33	5 587
Bombas á viento.....	93	73 450
Segadoras	68	9 037
Máquinas de enfardar	38	4 800
Carretas y carros.....	271	50 295
Coches	238	73 240
Total...	—	217 409

12. Partido de Bolívar

A SABER:	No.	VALOR en $ c/l
Máquinas de esquilar.....	48	33 800
Norias y malacates	198	56 712
Bombas á viento.....	189	177 830
Segadoras	144	40 590
Máquinas de enfardar	17	5 510
Carretas y carros.....	559	186 987
Coches	640	166 668
Total...	—	668 097

13. Partido de Bragado

A SABER:	No.	VALOR en $ c/l
Máquinas de esquilar.....	16	17 000
Norias y malacates	143	38 137
Bombas á viento.....	125	78 805
Segadoras	200	29 410
Máquinas de enfardar	12	1 795
Carretas y carros.....	348	95 535
Coches	431	109 857
Total...	—	370 539

14. Partido de Brandzen

A SABER:	No.	VALOR en $ c/l
Máquinas de esquilar.....	—	—
Norias y malacates	26	5 339
Bombas á viento.....	58	43 250
Segadoras	47	8 990
Máquinas de enfardar.....	9	990
Carretas y carros.....	275	53 880
Coches	247	67 100
Total...	—	179 549

15. Partido de Brown (Almirante)

A SABER:	No.	VALOR en $ c/l
Máquinas de esquilar.....	—	—
Norias y malacates	11	3 095
Bombas á viento.....	43	34 150
Segadoras	12	2 540
Máquinas de enfardar	2	160
Carretas y carros.....	125	20 618
Coches	95	32 680
Total...	—	93 233

I. Provincia de Buenos Aires

16. Partido de Campana

A SABER:	No.	VALOR en $ c/l
Máquinas de esquilar.....	—	—
Norias y malacates	5	2 300
Bombas á viento.....	16	11 170
Segadoras	40	5 645
Máquinas de enfardar	11	5 220
Carretas y carros.....	91	17 460
Coches	52	14 475
Total...	—	56 270

17. Partido de Cañuelas

A SABER:	No.	VALOR en $ c/l
Máquinas de esquilar.....	4	6 495
Norias y malacates	25	7 709
Bombas á viento.....	37	31 200
Segadoras	66	9 245
Máquinas de enfardar	16	3 500
Carretas y carros.....	222	46 320
Coches	195	57 895
Total...	—	162 364

18. Partido de Cármen de Areco

A SABER:	No.	VALOR en $ c/l
Máquinas de esquilar.....	2	7 000
Norias y malacates	27	12 175
Bombas á viento.....	41	32 500
Segadoras	63	7 853
Máquinas de enfardar	3	800
Carretas y carros.....	79	15 160
Coches	216	66 590
Total...	—	142 078

19. Partido de Casares (Cárlos)

A SABER:	No.	VALOR en $ c/l
Máquinas de esquilar.....	5	1 800
Norias y malacates	88	16 261
Bombas á viento.....	140	89 389
Segadoras	105	15 575
Máquinas de enfardar	6	2 250
Carretas y carros.....	123	35 270
Coches	145	46 113
Total...	—	206 658

20. Partido de Castelli

A SABER:	No.	VALOR en $ c/l
Máquinas de esquilar.....	1	3 500
Norias y malacates	32	6 655
Bombas á viento.....	27	18 850
Segadoras	34	5 745
Máquinas de enfardar	2	600
Carretas y carrros.....	133	33 480
Coches	113	33 270
Total...	—	102 100

Máquinas y enseres (*Continuación*)

I. Provincia de Buenos Aires

21. Partido de Colón

A SABER:	No.	VALOR en $ c/l
Máquinas de esquilar.....	1	1 100
Norias y malacates	41	30 640
Bombas á viento.....	42	33 700
Segadoras	25	2 980
Máquinas de enfardar	2	310
Carretas y carros.....	38	8 660
Coches	51	23 680
Total...	—	101 070

22. Partido de Chacabuco

A SABER:	No.	VALOR en $ c/l
Máquinas de esquilar.....	28	14 200
Norias y malacates	213	84 045
Bombas á viento.....	119	77 150
Segadoras	135	24 230
Máquinas de enfardar	4	880
Carretas y carros.....	217	57 205
Coches	377	125 280
Total...	—	382 990

23. Partido de Chascomús

A SABER:	No.	VALOR en $ c/l
Máquinas de esquilar.....	4	6 000
Norias y malacates	163	32 081
Bombas á viento.....	152	104 000
Segadoras	204	28 880
Máquinas de enfardar	29	6 235
Carretas y carros.....	559	124 740
Coches	570	190 010
Total...	—	491 946

24. Partido de Chivilcoy

A SABER:	No.	VALOR en $ c/l
Máquinas de esquilar.....	22	33 200
Norias y malacates	52	18 820
Bombas á viento.....	65	39 070
Segadoras	120	14 235
Máquinas de enfardar	5	1 350
Carretas y carros.....	199	54 660
Coches	401	109 085
Total...	—	270 420

25. Partido de Dolores

A SABER:	No.	VALOR en $ c/l
Máquinas de esquilar.....	—	—
Norias y malacates	39	2 815
Bombas á viento.....	11	19 300
Segadoras	35	5 070
Máquinas de enfardar	9	1 740
Carretas y carros.....	166	35 991
Coches	76	24 810
Total...	—	89 726

I. Provincia de Buenos Aires

26. Partido de Dorrego (Coronel)

A SABER:	No.	VALOR en $ c/l
Máquinas de esquilar.....	12	34 242
Norias y malacates	12	1 540
Bombas á viento.....	314	180 990
Segadoras	61	9 140
Máquinas de enfardar	8	4 550
Carretas y carros.....	326	117 620
Coches	351	120 820
Total...	—	468 902

27. Partido de Exaltación de la Cruz

A SABER:	No.	VALOR en $ c/l
Máquinas de esquilar.....	—	—
Norias y malacates	12	2 846
Bombas á viento.....	31	20 690
Segadoras	49	6 245
Máquinas de enfardar	6	1 100
Carretas y carros.....	102	16 330
Coches	214	48 473
Total...	—	95 684

28. Partido de Guaminí

A SABER:	No.	VALOR en $ c/l
Máquinas de esquilar.....	7	19 600
Norias y malacates	115	93 643
Bombas á viento.....	361	176 804
Segadoras	190	24 830
Máquinas de enfardar	14	6 370
Carretas y carros.....	483	125 513
Coches	331	78 689
Total...	—	525 449

29. Partido de Guido (General)

A SABER:	No.	VALOR en $ c/l
Máquinas de esquilar.....	2	2 450
Norias y malacates	61	3 792
Bombas á viento.....	33	32 880
Segadoras	25	3 350
Máquinas de enfardar	6	605
Carretas y carros.....	94	25 850
Coches	153	55 960
Total...	—	124 887

30. Partido de Juárez

A SABER:	No.	VALOR en $ c/l
Máquinas de esquilar.....	22	13 962
Norias y malacates	93	19 765
Bombas á viento.....	335	279 220
Segadoras	110	14 495
Máquinas de enfardar	12	1 800
Carretas y carros.....	454	184 300
Coches	790	257 135
Total...	—	770 677

Máquinas y enseres (*Continuación*)

I. Provincia de Buenoe Aires

31. Partido de Junín

A SABRR:	No.	VALOR en $ c/l
Máquinas de esquilar.....	31	4 200
Norias y malacates	98	28 492
Bombas á viento.....	133	81 953
Segadoras	90	11 945
Máquinas de enfardar	8	1 710
Carretas y carros.....	186	47 609
Coches	261	68 087
Total ..	—	243 996

32. Partido de La Madrid (General)

Máquinas de esquilar.....	7	25 180
Norias y malacates	91	9 005
Bombas á viento.....	235	172 347
Segadoras	159	22 426
Máquinas de enfardar	20	6 859
Carretas y carros.....	290	89 029
Coches	304	105 505
Total...	—	430 351

33. Partido de La Plata

Máquinas de esquilar.....	—	—
Norias y malacates	129	47 589
Bombas á viento.....	106	89 438
Segadoras	91	13 866
Máquinas de enfardar	13	1 450
Carretas y carros.....	834	124 473
Coches	249	71 340
Total...	—	348 156

34. Partido de Laprida

Máquinas de esquilar.....	37	48 520
Norias y malacates	63	26 081
Bombas á viento.....	193	140 492
Segadoras	57	10 573
Máquinas de enfardar	13	4 185
Carretas y carros.....	181	52 740
Coches	260	87 320
Total...	—	369 941

35. Partido de Las Conchas

Máquinas de esquilar.....	—	—
Norias y malacates	19	14 460
Bombas á viento.....	10	9 700
Segadoras	10	1 670
Máquinas de enfardar ...	2	290
Carretas y carros.....	40	6 610
Coches	40	10 895
Total...	—	43 625

I. Provincia de Buenos Aires

36. Partido de Las Flores

A SABER:	No.	VALOR en $ c/l
Máquinas de esquilar.....	2	6 500
Norias y malacates	77	12 584
Bombas á viento.....	25	14 645
Segadoras	97	13 370
Máquinas de enfardar	3	250
Carretas y carros.....	378	82 132
Coches	569	155 815
Total...	—	285 296

37. Partido de Las Heras (General)

Máquinas de esquilar.....	2	2 100
Norias y malacates	33	7 600
Bombas á viento.....	36	31 150
Segadoras	50	6 200
Máquinas de enfardar	6	1 180
Carretas y carros.....	208	42 360
Coches	148	52 835
Total...	—	143 425

38. Partido de Las Sierras

Máquinas de esquilar.....	1	80
Norias y malacates	21	13 810
Bombas á viento.....	154	75 231
Segadoras	66	10 437
Máquinas de enfardar	28	16 400
Carretas y carros.....	170	70 325
Coches	141	51 650
Total...	—	237 933

39. Partido de Lavalle (General)

Máquinas de esquilar.....	10	27 960
Norias y malacates	15	655
Bombas á viento.....	35	19 190
Segadoras	37	4 850
Máquinas de enfardar	5	5 250
Carretas y carros.....	107	20 700
Coches	100	27 855
Total...	—	106 460

40. Partido de Lincoln

Máquinas de esquilar.....	4	7 750
Norias y malacates	34	13 087
Bombas á viento.....	344	171 855
Segadoras	333	52 172
Máquinas de enfardar	26	7 750
Carretas y carros.....	405	123 340
Coches	541	156 045
Total...	—	531 999

Máquinas y enseres (*Continuación*)

A SABER;	No.	VALOR en $ c/l
I. Provincia de Buenos Aires		
41. Partido de Lobería		
Máquinas de esquilar.....	29	50 120
Norias y malacates	290	107 498
Bombas á viento.....	261	192 666
Segadoras	90	13 874
Máquinas de enfardar	14	3 060
Carretas y carros.....	328	121 800
Coches	437	161 035
Total...	—	650 053
42. Partido de Lobos		
Máquinas de esquilar.....	11	6 200
Norias y malacates	75	37 403
Bombas á viento.....	61	48 036
Segadoras	102	15 451
Máquinas de enfardar	15	4 230
Carretas y carros.....	456	105 180
Coches	249	137 320
Total...	—	353 820
43. Partido de Lomas de Zamora		
Máquinas de esquilar.....	2	300
Norias y malacates	45	11 050
Bombas á viento.....	51	38 660
Segadoras	25	4 700
Máquinas de enfardar	7	1 490
Carretas y carros.....	254	53 100
Coches	167	58 280
Total...	—	167 580
44. Partido de López (Vicente)		
Máquinas de esquilar.....	2	800
Norias y malacates	23	11 710
Bombas á viento.....	25	16 300
Segadoras	5	1 250
Máquinas de enfardar	4	430
Carretas y carros.....	40	9 250
Coches	28	12 830
Total...	—	52 570
45. Partido de Luján		
Máquinas de esquilar.....	—	—
Norias y malacates	41	34 445
Bombas á viento.....	71	52 110
Segadoras	69	7 695
Máquinas de enfardar	19	4 650
Carretas y carros.....	144	29 035
Coches	139	40 774
Total...	—	168 709

A SABER:	No.	VALOR en $ c/l
I. Provincia de Buenos Aires		
46. Partido de Magdalena		
Máquinas de esquilar.....	2	6 200
Norias y malacates	85	19 612
Bombas á viento.....	134	133 045
Segadoras	64	10 690
Máquinas de enfardar	8	3 200
Carretas y carros.....	383	72 210
Coches	353	126 345
Total...	—	371 302
47. Partido de Maipú		
Máquinas de esquilar.....	7	21 900
Norias y malacates	80	17 780
Bombas á viento.....	48	48 296
Segadoras	60	8 030
Máquinas de enfardar	11	1 620
Carretas y carros.....	180	51 275
Coches	209	102 835
Total...	—	251 736
48. Partido de Mar Chiquita		
Máquinas de esquilar.....	10	35 600
Norias y malacates	57	15 032
Bombas á viento.....	80	54 930
Segadoras	50	7 215
Máquinas de enfardar	6	595
Carretas y carros.....	239	71 360
Coches	220	145 460
Total...	—	330 192
49. Partido de Matanza		
Máquinas de esquilar.....	—	—
Norias y malacates	41	14 580
Bombas á viento.....	33	22 168
Segadoras	50	7 227
Máquinas de enfardar	19	3 820
Carretas y carros.....	119	47 940
Coches	116	34 155
Total...	—	129 890
50. Partido de Mercedes		
Máquinas de esquilar.....	1	12 200
Norias y malacates	28	10 950
Bombas á viento.....	36	25 600
Segadoras	98	10 015
Máquinas de enfardar	12	2 570
Carretas y carros.....	123	30 170
Coches	182	87 145
Total...	—	178 650

Máquinas y enseres (*Continuación*)

A SABER:	No.	VALOR en $ c/l

I. Provincia de Buenos Aires

51. Partido de Merlo

Máquinas de esquilar.....	1	1 400
Norias y malacates	11	4 575
Bombas á viento.....	20	12 130
Segadoras	15	2 625
Máquinas de enfardar ...	3	280
Carretas y carros.....	65	17 265
Coches	46	17 660
Total...	—	55 935

52. Partido de Mitre (Bartolomé)

Máquinas de esquilar.....	6	8 500
Norias y malacates	42	19 600
Bombas á viento.....	69	50 850
Segadoras	88	14 365
Máquinas de enfardar	6	750
Carretas y carros.....	142	38 295
Coches	319	101 332
Total...	—	233 692

53. Partido de Monte

Máquinas de esquilar.....	1	4 000
Norias y malacates	23	10 445
Bombas á viento.....	42	34 364
Segadoras	40	6 130
Máquinas de enfardar	4	1 160
Carretas y carros..... ...	230	44 050
Coches	287	84 435
Total...	—	184 584

54. Partido de Moreno

Máquinas de esquilar.....	—	—
Norias y malacates	10	3 335
Bombas á viento.....	8	3 820
Segadoras	38	5 170
Máquinas de enfardar	12	1 836
Carretas y carros.....	95	16 343
Coches	84	23 336
Total...	—	53 840

55. Partido de Morón

Máquinas de esquilar.....	2	180
Norias y malacates	63	14 387
Bombas á viento.....	81	67 540
Segadoras	24	3 250
Máquinas de enfardar	11	1 350
Carretas y carros.....	104	22 290
Coches	66	27 645
Total...	—	136 642

A SABER:	No.	VALOR en $ c/l

I. Provincia de Buenos Aires

56. Partido de Navarro

Máquinas de esquilar.....	1	1 000
Norias y malacates	183	23 355
Bombas á viento.....	58	41 230
Segadoras	78	17 640
Máquinas de enfardar	7	460
Carretas y carros.....	342	83 685
Coches	522	136 090
Total...	—	303 460

57. Partido de Necochea

Máquinas de esquilar.....	22	120 000
Norias y malacates	53	36 920
Bombas á viento.....	262	177 404
Segadoras	68	10 748
Máquinas de enfardar	12	6 541
Carretas y carros.....	562	156 360
Coches	543	129 145
Total...	—	637 118

58. Partido de Nueve de Julio

Máquinas de esquilar.....	1	3 000
Norias y malacates	232	28 718
Bombas á viento.....	330	202 273
Segadoras	173	34 100
Máquinas de enfardar	20	4 710
Carretas y carros.....	407	114 275
Coches	639	173 890
Total...	—	560 966

59. Partido de Olavarría

Máquinas de esquilar.....	13	43 450
Norias y malacates	97	25 419
Bombas á viento.....	442	278 779
Segadoras	163	23 067
Máquinas de enfardar	15	1 940
Carretas y carros.....	650	200 210
Coches	701	230 990
Total...	—	803 855

60. Partido de Patagones

Máquinas de esquilar.....	9	49 741
Norias y malacates	6	750
Bombas á viento.....	136	67 840
Segadoras	24	16 882
Máquinas de enfardar	7	1 460
Carretas y carros.....	196	45 015
Coches	147	44 140
Total...	—	225 828

Máquinas y enseres (*Continuación*)

A SABER:	No.	VALOR en $ c/l

I. Provincia de Buenos Aires

61. Partido de Paz (General)

Máquinas de esquilar.....	1	5 000
Norias y malacates	16	3 450
Bombas á viento.....	37	24 330
Segadoras	71	9 360
Máquinas de enfardar	3	190
Carretas y carros.....	322	56 835
Coches	472	120 430
Total...	—	219 595

62. Partido de Paz (Márcos)

Máquinas de esquilar.....	—	—
Norias y malacates	12	1 640
Bombas á viento.....	8	4 100
Segadoras	20	2 790
Máquinas de enfardar	3	400
Carretas y carros.....	80	15 620
Coches	68	20 470
Total...	—	45 020

63. Partido de Pehuajó

Máquinas de esquilar.....	26	11 300
Norias y malacates	501	79 012
Bombas á viento.....	431	290 909
Segadoras	555	73 380
Máquinas de enfardar	15	4 220
Carretas y carros.....	507	505 800
Coches	692	328 817
Total...	—	1 293 438

64. Partido de Pellegrini (Cárlos)

Máquinas de esquilar.....	2	3 800
Norias y malacates	124	17 200
Bombas á viento.....	140	92 395
Segadoras	148	21 790
Máquinas de enfardar	13	8 050
Carretas y carros.....	191	80 230
Coches	248	60 910
Total...	—	284 375

65. Partido de Pergamino

Máquinas de esquilar.....	5	13 200
Norias y malacates	89	89 315
Bombas á viento.....	147	95 820
Segadoras	193	26 391
Máquinas de enfardar	13	2 350
Carretas y carros.....	251	60 421
Coches	400	142 640
Total...	—	430 137

I. Provincia de Buenos Aires

66. Partido de Pila

Máquinas de esquilar.....	2	2 900
Norias y malacates	39	12 941
Bombas á viento.....	36	33 750
Segadoras	42	6 165
Máquinas de enfardar	3	1 260
Carretas y carros.....	143	46 010
Coches	152	53 650
Total...	—	156 675

67. Partido de Pilar

Máquinas de esquilar.....	1	1 300
Norias y malacates	15	5 500
Bombas á viento..	28	25 510
Segadoras	76	9 960
Máquinas de enfardar	27	5 140
Carretas y carros.....	241	43 510
Coches	155	36 730
Total...	—	127 650

68. Partido de Pinto (General)

Máquinas de esquilar.....	1	5 000
Norias y malacates	550	240 092
Bombas á viento.....	342	189 290
Segadoras	233	76 160
Máquinas de enfardar	10	4 240
Carretas y carros.....	284	97 330
Coches	374	106 018
Total...	—	718 130

69. Partido de Pringles (Coronel)

Máquinas de esquilar.....	8	35 500
Norias y malacates	18	1 620
Bombas á viento.....	179	113 800
Segadoras	58	7 530
Máquinas de enfardar	5	2 800
Carretas y carros.....	485	129 730
Coches	430	115 215
Total...	—	406 195

70. Partido de Puán

Máquinas de esquilar.....	10	16 750
Norias y malacates	17	1 404
Bombas á viento.....	138	80 025
Segadoras	57	8 975
Máquinas de enfardar	18	8 360
Carretas y carros.....	196	53 255
Coches	154	41 762
Total...	—	210 531

Máquinas y enseres (*Continuación*)

A SABER:	No.	VALOR en $ c/l

I. Provincia de Buenos Aires

71. Partido de Pueyrredón (General)

Máquinas de esquilar.....	10	25 400
Norias y malacates	37	14 700
Bombas á viento.....	103	100 790
Segadoras	44	9 990
Máquinas de enfardar	5	2 270
Carretas y carros.....	163	69 100
Coches	128	81 680
Total...	—	303 930

72. Partido de Quilmes

Máquinas de esquilar.....	—	—
Norias y malacates	50	15 745
Bombas á viento.	59	67 350
Segadoras	27	3 010
Máquinas de enfardar	6	520
Carretas y carros.....	195	38 900
Coches	96	40 300
Total...	—	165 825

73. Partido de Ramallo

Máquinas de esquilar.....	—	—
Norias y malacates.....	24	13 220
Bombas á viento.....	47	41 010
Segadoras	32	3 785
Máquinas de enfardar.....	9	4 840
Carretas y carros..... ..	75	17 570
Coches.....	111	34 230
Total...	—	111 655

74. Partido de Rauch

Máquinas de esquilar	3	17 700
Norias y malacates	50	9 679
Bombas á viento	51	36 160
Segadoras.....	116	13 850
Máquinas de enfardar.....	8	3 170
Carretas y carros..	302	78 630
Coches.....	507	143 652
Total...	—	302 841

75. Partido de Rodriguez (General)

Máquinas de esquilar.....	—	—
Norias y malacates.....	8	620
Bombas á viento	16	10 150
Segadoras	48	5 420
Máquinas de enfardar.....	7	975
Carretas y carros.....	72	12 380
Coches	105	27 436
Total...	—	56 981

I. Provincia de Buenos Aires

76. Partido de Rojas

Máquinas de esquilar.....	3	3 630
Norias y malacates.....	85	30 830
Bombas á viento	75	49 680
Segadoras	42	12 032
Máquinas de enfardar.....	8	2 320
Carretas y carros.....	125	36 635
Coches.....	220	85 560
Total...	—	220 687

77. Partido de Saavedra

Máquinas de esquilar.....	1	120
Norias y malacates.....	21	3 815
Bombas á viento.....	183	88 635
Segadoras.	80	12 241
Máquinas de enfardar.....	21	3 100
Carretas y carros.....	240	66 340
Coches	206	54 220
Total...	—	234 471

78. Partido de Saladillo

Máquinas de esquilar.....	7	26 020
Norias y malacates.....	235	110 555
Bombas á viento	99	94 735
Segadoras	146	23 480
Máquinas de enfardar.....	8	2 150
Carretas y carros.....	489	156 570
Coches.....	626	187 398
Total...	—	600 908

79. Partido de Salto

Máquinas de esquilar	3	11 200
Norias y malacates.....	76	22 000
Bombas á viento	38	23 950
Segadoras	52	7 215
Máquinas de enfardar.....	5	1 270
Carretas y carros.....	71	16 770
Coches.....	114	56 640
Total...	—	139 045

80. Partido de San Andrés de Giles

Máquinas de esquilar	—	—
Norias y malacates.....	24	6 655
Bombas á viento.....	41	32 545
Segadoras	77	9 550
Máquinas de enfardar.....	7	900
Carretas y carros.....	139	34 495
Coches	319	125 013
Total...	—	210 158

Máquinas y enseres (*Continuación*)

A SALER:	No.	VALOR en $ c/l
I. Provincia de Buenos Aires		
81. Partido de San Antonio de Areco		
Máquinas de esquilar.....	6	2 300
Norias y malacates.....	41	31 550
Bombas á viento.....	48	29 900
Segadoras	58	7 890
Máquinas de enfardar.....	4	1 150
Carretas y carros.....	100	25 340
Coches	181	60 040
Total...	—	161 170
82. Partido de San Fernando		
Máquinas de esquilar.....	1	200
Norias y malacates.....	8	1 540
Bombas á viento	6	9 600
Segadoras	2	300
Máquinas de enfardar.....	1	300
Carretas y carros.....	21	7 900
Coches	15	14 500
Total...	—	34 340
83. Partido de San Isidro		
Máquinas de esquilar.....	—	—
Norias y malacates.....	22	14 600
Bombas á viento.....	11	9 650
Segadoras	5	970
Máquinas de enfardar.....	4	1 000
Carretas y carros.....	43	9 130
Coches	31	11 920
Total...	—	47 270
84. Partido de San Martín		
Máquinas de esquilar.....	—	—
Norias y malacates.....	28	11 900
Bombas á viento	39	28 300
Segadoras	14	3 353
Máquinas de enfardar.....	3	500
Carretas y carros.....	135	25 860
Coches	50	14 509
Total...	—	84 422
85. Partido de San Nicolás		
Máquinas de esquilar.....	1	7 500
Norias y malacates	9	3 580
Bombas á viento.....	40	24 140
Segadoras	38	5 275
Máquinas de enfardar	4	260
Carretas y carros.....	59	16 185
Coches	76	18 320
Total...	—	75 260

A SABER:	No.	VALOR en $ c/l
I. Provincia de Buenos Aires		
86. Partido de San Pedro		
Máquinas de esquilar.....	—	—
Norias y malacates.....	23	10 240
Bombas á viento.....	36	27 620
Segadoras	64	8 880
Máquinas de enfardar	15	5 210
Carretas y carros.....	103	18 055
Coches	156	51 555
Total...	—	121 560
87. Partido de San Vicente		
Máquinas de esquilar.....	2	1 600
Norias y malacates	48	14 832
Bombas á viento.....	65	45 837
Segadoras	90	13 280
Máquinas de enfardar	10	1 660
Carretas y carros..—.....	358	67 177
Coches	252	79 550
Total...	—	223 936
88. Partido de Sarmiento (General)		
Máquinas de esquilar.....	—	—
Norias y malacates	43	31 675
Bombas á viento.....	45	46 170
Segadoras	51	6 440
Máquinas de enfardar	16	2 870
Carretas y carros.....	384	98 655
Coches	122	45 160
Total...	—	230 970
89. Partido de Suárez (Coronel)		
Máquinas de esquilar.....	3	7 410
Norias y malacates	31	13 385
Bombas á viento.....	378	199 013
Segadoras	142	19 827
Máquinas de enfardar	22	12 470
Carretas y carros.....	479	121 200
Coches .....—....	313	104 490
Total...	—	477 795
90. Partido de Suipacha		
Máquinas de esquilar.....	—	—
Norias y malacates	22	6 930
Bombas á viento.....	30	26 247
Segadoras	64	9 860
Máquinas de enfardar	9	1 750
Carretas y carros.....	92	17 860
Coches	103	61 630
Total...	—	124 217

Máquinas y enseres *(Continuación)*

A SABER:	No.	VALOR en $ c/l

I. Provincia de Buenos Aires

1. Partido de Tandil

Máquinas de esquilar.....	17	55 490
Norias y malacates	92	34 880
Bombas á viento.....	241	161 290
Segadoras	149	24 654
Máquinas de enfardar .. .	26	9 395
Carretas y carros.....	616	204 805
Coches	748	270 828
Total...	—	761 342

92. Partido de Tapalqué

Máquinas de esquilar.....	7	3 200
Norias y malacates	62	20 330
Bombas á viento.....	145	102 140
Segadoras	71	28 069
Máquinas de enfardar	2	220
Carretas y carros.....	221	56 870
Coches	339	119 695
Total...	—	330 524

3. Partido de Tejedor (Cárlos)

Máquinas de esquilar.....	3	8 260
Norias y malacates	52	9 593
Bombas á viento.....	125	73 990
Segadoras	138	17 213
Máquinas de enfardar	2	550
Carretas y carros.....	134	38 260
Coches	156	38 330
Total...	—	186 196

94. Partido de Tordillo

Máquinas de esquilar.....	—	—
Norias y malacates	4	3 250
Bombas á viento.....	6	4 200
Segadoras	7	860
Máquinas de enfardar	—	—
Carretas y carros.....	15	3 640
Coches	22	8 330
Total...	—	20 280

95. Partido de Trenque Lauquen

Máquinas de esquilar.....	5	19 130
Norias y malacates	393	47 910
Bombas á viento.....	589	392 787
Segadoras	339	60 120
Máquinas de enfardar	6	1 830
Carretas y carros.....	499	137 325
Coches	559	107 790
Total..	—	766 892

I. Provincia de Buenos Aires

96. Partido de Tres Arroyos

Máquinas de esquilar.....	81	124 220
Norias y malacates	41	18 860
Bombas á viento.....	379	243 499
Segadoras	108	19 749
Máquinas de enfardar	16	3 195
Carretas y carros.....	651	256 710
Coches	706	225 231
Total...	—	891 464

97. Partido de Tuyú

Máquinas de esquilar	58	75 377
Norias y malacates.....	53	26 275
Bombas á viento.....	46	28 580
Segadoras.....	61	48 430
Máquinas de enfardar.....	15	2 481
Carretas y carros	143	39 245
Coches.....	139	71 910
Total...	—	292 298

98. Partido de Varela (Florencio)

Máquina de esquilar	—	—
Norias y malacates.....	7	5 780
Bombas á viento	8	4 100
Segadoras	22	3 250
Máquinas de enfardar.....	6	640
Carretas y carros	123	20 700
Coches	85	18 180
Total...	—	52 650

99. Partido de Veinticinco de Mayo

Máqninas de esquilar	11	22 000
Norias y malacates.....	185	84 930
Bombas á vientos.....	154	127 550
Segadoras.....	90	11 180
Máquinas de enfardar.....	12	5 270
Carretas y carros	274	87 342
Coches	318	96 018
Total...	—	434 290

100. Partido de Villarino

Máquinas de esquilar	4	10 600
Norias y malacates.....	12	7 430
Bombas á viento	142	94 320
Segadoras.....	96	16 005
Máquinas de enfardar	24	14 970
Carretas y carros	183	81 590
Coches.....	128	47 850
Total...	—	272 765

Máquinas y enseres *(Continuación)*

A SABER:	No.	VALOR en $ c/l

I. Provincia de Buenos Aires

101. Partido de Villegas (General)

Máquinas de esquilar.....	7	3 600
Norias y malacates	132	25 753
Bombas á viento	301	222 190
Segadoras.....	217	30 090
Máquinas de enfardar	9	4 400
Carretas y carros	339	106 550
Coches	304	77 665
Total...	—	470 248

102. Partido de Zárate

Máquinas de esquilar.....	2	300
Norias y malcates.....	23	20 590
Bombas á viento	36	30 875
Segadoras.....	70	10 362
Máquinas de enfardar	24	15 295
Carretas y carros	117	30 640
Coches	152	41 885
Total...	—	149 947

Toda la Provincia

Máquinas de esquilar.....	735	1 318 804
Norias y malacates.....	7 316	2 321 077
Bombas á viento	12 231	8 175 230
Segadoras.....	8 862	1 436 010
Máquinas de enfardar	1 080	328 261
Carretas y carros	24 631	7 095 345
Coches	26 934	8 773 365
Total...	—	29 448 092

II. Provincia de Santa Fé

1. Departamento de la Capital

Máquinas de esquilar.....	5	840
Norias y malacates	52	20 285
Bombas á viento.....	60	27 090
Segadoras.....	102	12 755
Máquinas de enfardar	6	3 350
Carretas y carros	316	65 200
Coches	151	54 590
Total...	—	184 110

2. Departamento de Belgrano (General)

Máquinas de esquilar	1	2 000
Norias y malacates.....	68	27 650
Bombas á viento.....	143	74 840
Segadoras	97	11 693
Máquinas de enfardar	10	3 270
Carretas y carros	167	27 690
Coches	147	35 755
Total...	—	182 898

II. Provincia de Santa Fé

3. Departamento de Caseros

Màquinas de esquilar	2	400
Norias y malacates.....	30	6 635
Bombas á viento.....	134	91 488
Segadoras.....	139	18 070
Máquinas de enfardar	8	5 720
Carretas y carros	290	47 138
Coches	272	66 760
Total...	—	236 211

4. Departamento de Castellanos

Máquinas de esquilar.....	4	700
Norias y malacates.....	224	53 422
Bombas á viento.....	326	101 007
Segadoras.....	431	43 964
Máquinas de enfardar	11	5 100
Carretas y carros	960	147 516
Coches	684	140 525
Total...	—	492 234

5. Departamento de Constitución

Máquinas de esquilar.....	3	4 630
Norias y malacates.....	29	19 010
Bombas á viento	80	52 610
Segadoras	137	19 570
Máquinas de enfardar	14	5 820
Carretas y carros	310	71 175
Coches	366	90 993
Total...	—	263 808

6. Departamento de Garay

Máquinas de esquilar.....	—	—
Norias y malacates	63	61 300
Bombas á viento.....	2	7 000
Segadoras.....	1	150
Máquinas de enfardar	—	—
Carretas y carros	115	19 870
Coches	22	6 570
Total...	—	94 890

7. Departamento de Iriondo

Máquinas de esquilar.....	32	5 980
Norias y malacates.....	132	59 070
Bombas á viento.....	106	61 703
Segadoras	167	20 620
Máquinas de enfardar.....	8	3 290
Carretas y carros.....	467	108 530
Coches	514	110 770
Total...	—	369 963

Máquinas y enseres (*Continuación*)

II. Provincia de Santa Fé

8. Departamento de Las Colonias

A SABER:	No.	VALOR en $ c/l
Máquinas de esquilar.....	2	270
Norias y malacates.....	121	27 408
Bombas á viento.....	236	136 479
Segadoras	288	27 171
Máquinas de enfardar.....	17	6 500
Carretas y carros.....	423	55 719
Coches	308	108 450
Total...	—	361 997

9. Departamento de López (General)

A SABER:	No.	VALOR en $ c/l
Máquinas de esquilar.....	2	4 400
Norias y malacates.....	332	145 448
Bombas á viento.....	622	4 518 249
Segadoras	716	687 181
Máquinas de enfardar.....	23	9 090
Carretas y carros.....	719	195 534
Coches	685	162 750
Total...	—	5 722 652

10. Departamento de Nueve de Julio

A SABER:	No.	VALOR en $ c/l
Máquinas de esquilar.....	—	—
Norias y malacates.....	57	123 350
Bombas á viento	30	19 620
Segadoras	3	640
Máquinas de enfardar.....	—	—
Carretas y carros..	177	45 110
Coches	92	37 303
Total...	—	226 023

11. Departamento de Obligado (General)

A SABER:	No.	VALOR en $ c/l
Máquinas de esquilar.....	—	—
Norias y malacates.....	77	41 832
Bombas á viento.....	40	32 980
Segadoras	20	4 380
Máquinas de enfardar.....	2	500
Carretas y carros.....	1 044	222 279
Coches	180	63 365
Total...	—	365 336

12. Departamento de Rosario

A SABER:	No.	VALOR en $ c/l
Máquinas de esquilar	16	11 000
Norias y malacates.....	52	28 510
Bombas á viento.....	60	48 400
Segadoras	122	14 860
Máquinas de enfardar.....	6	2 600
Carretas y carros.....	235	43 851
Coches	199	61 462
Total...	—	210 683

II. Provincia de Santa Fé

13. Departamento de San Cristóbal

A SABER:	No.	VALOR en $ c/l
Máquinas de esquilar.....	23	3 600
Norias y malacates	269	149 000
Bombas á viento.....	137	70 369
Segadoras	263	26 515
Máquinas de enfardar.....	39	14 880
Carretas y carros.....	645	258 562
Coches	463	113 085
Total...	—	636 011

14. Departamento de San Javier

A SABER:	No.	VALOR en $ c/l
Máquinas de esquilar.....	4	4 000
Norias y malacates.....	20	14 520
Bombas á viento.....	7	3 090
Segadoras	25	3 770
Máquinas de enfardar.....	5	1 930
Carretas y carros.....	236	50 135
Coches	87	36 907
Total...	—	114 352

15. Departamento de San Jerónimo

A SABER:	No.	VALOR en $ c/l
Máquinas de esquilar.....	—	—
Norias y malacates.....	115	50 750
Bombas á viento	108	51 193
Segadoras	148	17 547
Máquinas de enfardar.....	10	7 500
Carretas y carros.....	340	72 385
Coches	277	68 030
Total...	—	267 445

16. Departamento de San Justo

A SABER:	No.	VALOR en $ c/l
Máquinas de esquilar.....	4	4 500
Norias y malacates.....	157	212 987
Bombas á viento.....	41	34 085
Segadoras.....	61	9 705
Máquinas de enfardar.....	10	3 995
Carretas y carros.....	261	51 600
Coches	112	44 885
Total...	—	361 757

17. Departamento de San Lorenzo

A SABER:	No.	VALOR en $ c/l
Máquinas de esquilar	1	150
Norias y malacates.....	65	39 000
Bombas á viento.....	74	50 290
Segadoras	133	18 300
Máquinas de enfardar.....	13	4 930
Carretas y carros.....	262	51 435
Coches	234	67 408
Total...	—	231 513

Máquinas y enseres (*Continuación*)

A SABER:	No.	VALOR en $ c/l

II. Provincia de Santa Fé

18. Departamento de San Martín

Máquinas de esquilar	3	3 480
Norias y malacates.....	35	7 161
Bombas á viento.....	227	95 475
Segadoras	197	18 340
Máquinas de enfardar.....	6	2 010
Carretas y carros.....	536	89 160
Coches	404	80 976
Total...	—	296 602

19. Departamento de Vera

Máquinas de esquilar.....	10	1 360
Norias y malacates	93	94 120
Bombas á viento.....	14	14 800
Segadoras	15	2 030
Máquinas de enfardar	2	210
Carretas y carros.....	288	57 855
Coches	64	21 540
Total...	—	191 915

Toda la Provincia

Máquinas de esquilar.....	112	47 310
Norias y malacates	1 993	1 181 498
Bombas á viento.....	2 447	5 490 768
Segadoras	3 065	957 261
Máquinas de enfardar	190	80 695
Carretas y carros.....	7 791	1 680 744
Coches	5 261	1 372 124
Total...	—	10 810 400

III. Provincia de Entre Rios

1. Departamento de la Capital

Máquinas de esquilar.....	2	300
Norias y malacates	36	4 084
Bombas á viento.....	65	39 525
Segadoras	46	7 015
Máquinas de enfardar	37	10 004
Carretas y carros.....	1 154	167 235
Coches	377	84 385
Total...	—	312 548

2. Departamento de Colón

Máquinas de esquilar.....	27	4 150
Norias y malacates	146	29 760
Bombas á viento.....	158	86 829
Segadoras	46	6 588
Máquinas de enfardar	49	2 990
Carretas y carros.....	404	69 392
Coches	324	69 033
Total...	—	268 742

III. Provincia de Entre Rios

3. Departamento de Concordia

Máquinas de esquilar.....	3	12 700
Norias y malacates	82	25 615
Bombas á viento.....	112	131 805
Segadoras	65	10 465
Máquinas de enfardar	93	8 130
Carretas y carros.....	685	120 170
Coches	336	94 310
Total...	—	403 195

4. Departamento de Diamante

Máquinas de esquilar.....	—	—
Norias y malacates	21	8 395
Bombas á viento.....	39	20 555
Segadoras	42	5 125
Máquinas de enfardar	9	2 478
Carretas y carros.....	205	36 155
Coches	45	14 155
Total...	—	86 863

5. Departamento de Federación

Máquinas de esquilar.....	2	8 400
Norias y malacates	63	22 147
Bombas á viento.....	57	54 700
Segadoras	30	5 892
Máquinas de enfardar	28	5 210
Carretas y carros.....	322	56 030
Coches	162	53 260
Total...	—	205 639

6. Departamento de Feliciano

Máquinas de esquilar.....	—	—
Norias y malacates	47	22 445
Bombas á viento.....	56	74 900
Segadoras	3	1 002
Máquinas de enfardar	15	3 320
Carretas y carros.....	415	88 215
Coches	94	33 385
Total...	—	223 267

7. Departamento de Gualeguay

Máquinas de esquilar.....	29	26 430
Norias y malacates	71	19 700
Bombas á viento.....	95	65 950
Segadoras	83	11 140
Máquinas de enfardar	43	6 367
Carretas y carros.....	477	86 236
Coches	221	67 725
Total...	—	283 548

Máquinas y enseres (*Continuación*)

A SABER:	No.	VALOR en $ c/l

III. Provincia de Entre Rios

8. Departamento de Gualeguaychú

Máquinas de esquilar.....	4	1 842
Norias y malacates	97	28 695
Bombas á viento.....	192	148 831
Segadoras	96	14 780
Máquinas de enfardar	62	7 695
Carretas y carros.....	767	135 160
Coches	429	139 260
Total...	—	476 263

9. Departamento de La Paz

Máquinas de esquilar.....	—	—
Norias y malacates	16	8 917
Bombas á viento.....	53	56 980
Segadoras	18	2 690
Máquinas de enfardar	9	1 710
Carretas y carros.....	845	137 415
Coches	143	43 360
Total...	—	251 072

10. Departamento de Nogoyá

Máquinas de esquilar	24	11 470
Norias y malacates	16	2 435
Bombas á viento.....	43	26 825
Segadoras	40	6 060
Máquinas de enfardar	18	2 490
Carretas y carros.....	755	131 543
Coches	230	55 640
Total...	—	236 463

11. Departamento de Tala

Máquinas de esquilar	5	650
Norias y malacates	28	3 340
Bombas á viento.....	32	23 287
Segadoras	30	4 935
Máquinas de enfardar	6	645
Carretas y carros.....	543	112 185
Coches	204	46 411
Total...	—	191 453

12. Departamento de Uruguay

Máquinas de esquilar.....	37	20 710
Norias y malacates.....	172	47 836
Bombas á viento.....	209	121 804
Segadoras	56	9 175
Máquinas de enfardar.....	37	5 055
Carretas y carros.....	753	104 291
Coches	366	84 630
Total...	—	394 501

III. Provincia de Entre Rios

13. Departamento de Victoria

Máquinas de esquilar.....	1	100
Norias y malacates.....	9	3 020
Bombas á viento.....	119	62 615
Segadoras	146	20 370
Máquinas de enfardar.....	44	10 345
Carretas y carros.....	733	103 905
Coches	334	86 448
Total...	—	286 803

14. Departamento de Villaguay

Máquinas de esquilar.....	5	775
Norias y malacates.....	76	18 578
Bombas á viento.....	140	98 670
Segadoras	40	5 336
Máquinas de enfardar.....	37	3 135
Carretas y carros..	1 195	162 099
Coches	550	109 168
Total...	—	397 761

Toda la Provincia

Máquinas de esquilar.....	139	87 527
Norias y malacates.....	880	244 967
Bombas á viento.....	1 370	1 014 276
Segadoras	741	110 573
Máquinas de enfardar.....	487	69 574
Carretas y carros.....	9 253	1 510 031
Coches	3 815	981 170
Total...	—	4 018 118

IV. Provincia de Corrientes

1. Departamento de la Capital

Máquinas de esquilar.....	—	—
Norias y malacates.....	1	450
Bombas á viento.....	5	4 000
Segadoras	4	313
Máquinas de enfardar.....	10	1 435
Carretas y carros..:	318	54 430
Coches	47	15 139
Total...	—	75 767

2. Departamento de Bella Vista

Máquinas de esquilar	1	350
Norias y malacates.....	2	800
Bombas á viento.....	13	19 600
Segadoras	3	750
Máquinas de enfardar.....	4	1 750
Carretas y carros.....	58	23 720
Coches	19	4 640
Total...	—	51 610

Máquinas y enseres (*Continuación*)

IV. Provincia de Corrientes

3. Departamento de Caa-Catí

A SABER:	No.	VALOR en $ c/l
Máquinas de esquilar.....	—	—
Norias y malacates.....	1	425
Bombas á viento.....	—	—
Segadoras	—	—
Máquinas de enfardar.....	13	870
Carretas y carros.....	129	22 371
Coches	15	3 030
Total...	—	26 696

4. Departamento de Concepción

A SABER:	No.	VALOR en $ c/l
Máquinas de esquilar.....	—	—
Norias y malacates.....	2	250
Bombas á viento.....	—	—
Segadoras	—	—
Máquinas de enfardar.....	15	2 025
Carretas y carros.....	331	53 118
Coches	32	13 285
Total...	—	68 678

5. Departamento de Curuzú-Cuatiá

A SABER:	No.	VALOR en $ c/l
Máquinas de esquilar.....	13	7 500
Norias y malacates.....	46	23 890
Bombas á viento.....	28	52 190
Segadoras	34	7 570
Máquinas de enfardar.....	33	4 440
Carretas y carros.....	543	132 465
Coches	471	138 470
Total...	—	366 525

6. Departamento de Empedrado

A SABER:	No.	VALOR en $ c/l
Máquinas de esquilar. :..	—	—
Norias y malacates.....	1	800
Bombas á viento.....	6	4 600
Segadoras	3	650
Máquinas de enfardar.....	2	500
Carretas y carros.....	289	44 055
Coches	19	4 580
Total...	--	55 185

7. Departamento de Esquina

A SABER:	No.	VALOR en $ c/l
Máquinas de esquilar	6	800
Norias y malacates.....	12	14 100
Bombas á viento.....	2	2 000
Segadoras	11	1 445
Máquinas de enfardar.....	10	1 480
Carretas y carros.....	305	39 410
Coches	78	25 265
Total...	—	84 500

IV. Provincia de Corrientes

8. Departamento de Goya

A SABER:	No.	VALOR en $ c/l
Máquinas de esquilar.....	5	2 320
Norias y malacates.....	1	220
Bombas á viento	7	4 200
Segadoras	16	1 585
Máquinas de enfardar.....	36	4 135
Carretas y carros.....	333	44 185
Coches	125	49 360
Total...	—	106 005

9. Departamento de Itatí

A SABER:	No.	VALOR en $ c/l
Máquinas de esquilar.....	2	150
Norias y malacates	1	300
Bombas á viento.....	1	1 000
Segadoras	—	—
Máquinas de enfardar	1	100
Carretas y carros.....	72	6 080
Coches	1	500
Total...	—	8 130

10. Departamento de Ituzaingó

A SABER:	No.	VALOR en $ c/l
Máquinas de esquilar.....	—	—
Norias y malacates	2	600
Bombas á viento.....	3	2 290
Segadoras	2	240
Máquinas de enfardar	8	900
Carretas y carros.....	315	29 280
Coches ..... :.....	20	9 060
Total...	—	42 370

11. Departamento de Lavalle

A SABER:	No.	VALOR en $ c/l
Máquinas de esquilar.....	—	—
Norias y malacates	3	1 200
Bombas á viento.....	1	350
Segadoras	4	550
Máquinas de enfardar	16	2 040
Carretas y carros.....	174	13 965
Coches	65	16 040
Total...	—	34 145

12. Departamento de Mburucuyá

A SABER:	No.	VALOR en $ c/l
Máquinas de esquilar.....	—	—
Norias y malacates	1	650
Bombas á viento.....	2	1 500
Segadoras	1	120
Máquinas de enfardar	2	160
Carretas y carros.....	90	12 045
Coches	13	2 090
Total...	—	16 565

Máquinas y enseres (*Continuación*)

IV. Provincia de Corrientes

13. Departamento de Mercedes

A SABER:	No.	VALOR en $ c/l
Máquinas de esquilar.....	7	2 167
Norias y malacates	24	10 357
Bombas á viento.....	21	20 770
Segadoras	22	3 635
Máquinas de enfardar	36	3 675
Carretas y carros.....	847	160 835
Coches	82	88 175
Total...	—	289 614

14. Departamento de Monte Caseros

A SABER:	No.	VALOR en $ c/l
Máquinas de esquilar.....	42	19 585
Norias y malacates	29	9 820
Bombas á viento.....	13	17 000
Segadoras	12	2 510
Máquinas de enfardar	18	3 117
Carretas y carros.....	158	26 955
Coches	62	19 860
Total...	—	98 847

15. Departamento de Paso de los Libres

A SABER:	No.	VALOR en $ c/l
Máquinas de esquilar.....	1	3 000
Norias y malacates	14	5 293
Bombas á viento.....	20	22 500
Segadoras	2	90
Máquinas de enfardar	9	1 170
Carretas y carros.....	395	46 761
Coches	258	35 820
Total...	—	114 634

16. Departamento de Saladas

A SABER:	No.	VALOR en $ c/l
Máquinas de esquilar	—	—
Norias y malacates	6	2 350
Bombas á viento.....	2	2 450
Segadoras	1	240
Máquinas de enfardar	4	570
Carretas y carros.....	111	24 820
Coches	26	14 790
Total...	—	45 220

17. Departamento de San Antonio de Itatí

A SABER:	No.	VALOR en $ c/l
Máquinas de esquilar.....	—	—
Norias y malacates	1	70
Bombas á viento.....	—	—
Segadoras	1	100
Máquinas de enfardar	—	—
Carretas y carros.....	29	3 630
Coches	6	1 300
Total...	—	5 100

IV. Provincia de Corrientes

18. Departamento de San Cosme

A SABER:	No.	VALOR en $ c/l
Máquinas de esquilar.....	1	150
Norias y malacates	1	50
Bombas á viento.....	—	—
Segadoras	—	—
Máquinas de enfardar	1	40
Carretas y carros.....	70	7 646
Coches	3	500
Total...	—	8 386

19. Departamento de San Luis del Palmar

A SABER:	No.	VALOR en $ c/l
Máquinas de esquilar.....	6	940
Norias y malacates	4	4 400
Bombas á viento.....	—	—
Segadoras	—	—
Máquinas de enfardar	4	420
Carretas y carros.....	333	31 885
Coches	10	5 130
Total...	—	42 775

20. Departamento de San Martín

A SABER:	No.	VALOR en $ c/l
Máquinas de esquilar.....	—	—
Norias y malacates	14	1 525
Bombas á viento.....	21	13 500
Segadoras	—	—
Máquinas de enfardar	12	890
Carretas y carros.....	358	62 789
Coches	41	14 750
Total...	—	93 454

21. Departamento de San Miguel

A SABER:	No.	VALOR en $ c/l
Máquinas de esquilar.....	—	—
Norias y malacates	—	—
Bombas á viento.....	—	—
Segadoras	—	—
Máquinas de enfardar	1	40
Carretas y carros.....	101	14 240
Coches	6	2 450
Total...	—	16 730

22. Departamento de San Roque

A SABER:	No.	VALOR en $ c/l
Máquinas de esquilar	4	232
Norias y malacates.....	—	—
Bombas á viento.....	—	—
Segadoras	10	1 431
Máquinas de enfardar.....	14	1 820
Carretas y carros.....	241	33 341
Coches	62	17 290
Total...	—	54 117

Máquinas y enseres *(Continuación)*

A SABER:	No.	VALOR en $ c/l
IV. Provincia de Corrientes		
23. Departamento de Santo Tomé		
Máquinas de esquilar.....	—	—
Norias y malacates.....	3	188
Bombas á viento.....	10	14 000
Segadoras	2	215
Máquinas de enfardar.....	8	830
Carretas y carros.....	217	33 224
Coches	30	11 366
Total...	—	59 823
24. Departamento de Sauce		
Máquinas de esquilar.....	—	—
Norias y malacates.....	1	200
Bombas á viento.....	3	3 200
Segadoras	3	450
Máquinas de enfardar.....	12	1 480
Carretas y carros.....	204	33 218
Coches	54	15 145
Total...	—	53 693
Toda la Provincia		
Máquinas de esquilar	87	37 194
Norias y malacates.....	170	77 938
Bombas á viento.....	158	185 150
Segadoras	131	21 894
Máquinas de enfardar.....	269	33 887
Carretas y carros.....	6 021	954 471
Coches	1 545	508 035
Total...	—	1 818 569
V. Provincia de Córdoba		
1. Departamento de la Capital		
Máquinas de esquilar	—	—
Norias y malacates.....	16	4 800
Bombas á viento.....	13	11 240
Segadoras	165	18 017
Máquinas de enfardar.....	68	10 930
Carretas y carros.....	548	85 640
Coches	273	54 094
Total...	—	193 721
2. Departamento de Calamuchita		
Máquinas de esquilar. :..	—	—
Norias y malacates.....	6	2 180
Bombas á viento.....	8	7 400
Segadoras	30	3 940
Máquinas de enfardar.....	6	400
Carretas y carros.....	233	28 980
Coches	67	24 710
Total...	—	67 610

A SABER:	No.	VALOR en $ c/l
V. Provincia de Córdoba		
3. Departamento de Colón (Anejos Norte)		
Máquinas de esquilar.....	3	900
Norias y malacates.....	5	1 180
Bombas á viento :.....	14	10 085
Segadoras ..... :.....	53	11 665
Máquinas de enfardar.....	12	3 300
Carretas y carros.....	383	75 174
Coches	177	52 930
Total...	—	155 234
4. Departamento de Cruz del Eje		
Máquinas de esquilar	60	6 230
Norias y malacates.....	4	255
Bombas á viento.....	18	3 750
Segadoras	19	2 855
Máquinas de enfardar.....	6	3 250
Carretas y carros..	350	60 481
Coches	108	30 510
Total...	—	107 331
5. Departamento de Roca (General)		
Máquinas de esquilar.....	3	1 570
Norias y malacates.....	356	82 702
Bombas á viento.....	574	427 417
Segadoras	307	52 096
Máquinas de enfardar.....	11	4 300
Carretas y carros.....	479	115 460
Coches	532	125 076
Total...	—	808 621
6. Departamento de Ischilín		
Máquinas de esquilar.....	—	—
Norias y malacates.....	6	2 230
Bombas á viento.....	5	3 820
Segadoras	11	1 275
Máquinas de enfardar.....	6	670
Carretas y carros.....	221	41 340
Coches	50	16 780
Total...	—	66 115
7. Departamento de Juárez Celman		
Máquinas de esquilar.....	—	—
Norias y malacates.....	359	67 012
Bombas á viento.....	460	207 063
Segadoras	341	45 440
Máquinas de enfardar.....	21	6 020
Carretas y carros.....	757	162 955
Caches	672	147 975
Total...	—	636 465

Máquinas y enseres (*Continuación*)

V. Provincia de Córdoba

8. Departamento de Márcos Juárez

A SABER:	No.	VALOR en $ c/l
Máquinas de esquilar.....	6	1 730
Norias y malacates.....	200	125 617
Bombas á viento.....	496	298 504
Segadoras	15	5 950
Máquinas de enfardar.....	359	39 264
Carretas y carros.....	839	162 847
Coches	766	171 426
Total...	—	805 338

9. Departamento de Minas

A SABER:	No.	VALOR en $ c/l
Máquinas de esquilar.....	—	—
Norias y malacates.....	—	—
Bombas á viento.....	—	—
Segadoras	3	1 440
Máquinas de enfardar.....	—	—
Carretas y carros.....	15	2 385
Coches	3	936
Total...	—	4 761

10. Departamento de Pocho

A SABER:	No.	VALOR en $ c/l
Máqninas de esquilar.....	—	—
Norias y malacates	—	—
Bombas á viento.....	—	—
Segadoras	4	533
Máquinas de enfardar	—	—
Carretas y carros.....	10	1 420
Coches	2	800
Total...	—	2 753

11. Departamento de Punilla

A SABER:	No.	VALOR en $ c/l
Máquinas de esquilar.....	3	1 180
Norias y malacates	10	5 255
Bombas á viento.....	12	3 800
Segadoras	18	3 065
Máquinas de enfardar	4	750
Carretas y carros.....	221	31 535
Coches	70	37 878
Total...	—	83 463

12. Departamento de Río Cuarto

A SABER:	No.	VALOR en $ c/l
Máquinas de esquilar.....	2	2 060
Norias y malacates	716	83 711
Bombas á viento.....	566	404 570
Segadoras	513	67 178
Máquinas de enfardar	30	14 945
Carretas y carros.....	1 019	294 847
Coches	888	200 292
Total...	—	1 067 603

V. Provincia de Córdoba

13. Departamento de Río Primero

A SABER:	No.	VALOR en $ c/l
Máquinas de esquilar.....	9	2 900
Norias y malacates	6	3 900
Bombas á viento.....	10	7 145
Segadoras	10	1 478
Máquinas de enfardar	3	1 670
Carretas y carros.....	687	183 090
Coches	231	61 310
Total...	—	261 493

14. Departamento de Río Segundo

A SABER:	No.	VALOR en $ c/l
Máquinas de esqnilar.....	16	2 565
Norias y malacates	73	37 020
Bombas á viento.....	114	65 233
Segadoras	237	31 933
Máquinas de enfardar	68	18 590
Carretas y carros.....	999	171 199
Coches	504	134 705
Total...	—	461 245

15. Departamento de Río Seco

A SABER:	No.	VALOR en $ c/l
Máquinas de esquilar.....	—	—
Norias y malacates	—	—
Bombas á viento.....	—	—
Segadoras	1	150
Máquinas de enfardar	1	100
Carretas y carros.....	65	10 802
Coches	10	3 350
Total...	—	14 402

16. Departamento de San Alberto

A SABER:	No.	VALOR en $ c/l
Máquinas de esquilar.....	42	39 091
Norias y malacates	1	800
Bombas á viento.....	1	5 000
Segadoras	12	2 110
Máquinas de enfardar	2	420
Carretas y carros.....	66	14 035
Coches	14	5 230
Total...	—	66 686

17. Departamento de San Javier

A SABER:	No.	VALOR en $ c/l
Máquinas de esquilar.....	—	—
Norias y malacates	1	60
Bombas á viento.....	1	190
Segadoras	24	3 840
Máquinas de enfardar	1	120
Carretas y carros.....	147	28 415
Coches	46	15 448
Total...	—	48 073

Máquinas y enseres (*Continuación*)

A SABER:	No.	VALOR en $ c/l

V. Provincia de Córdoba

18. Departamento de San Justo

Máquinas de esquilar.....	23	4 020
Norias y malacates	38	5 628
Bombas á viento.....	184	70 650
Segadoras	214	22 785
Máquinas de enfardar	16	6 560
Carretas y carros.....	967	139 810
Coches	300	62 020
Total...	—	311 473

19. Departamento de Santa María (Anejos Sud)

Máquinas de esquilar.....	2	270
Norias y malacates	11	2 107
Bombas á viento.....	17	12 400
Segadoras	52	6 883
Máquinas de enfardar	10	7 350
Carretas y carros.....	829	129 634
Coches	265	65 741
Total...	—	224 385

20. Departamento de Sobremonte

Máquinas de esquilar.....	—	—
Norias y malacates	—	—
Bombas á viento.....	—	—
Segadoras	8	1 275
Máquinas de enfardar	—	—
Carretas y carros.....	83	12 695
Coches	30	11 720
Total...	—	25 690

21. Departamento de Tercero Abajo

Máquinas de esquilar.....	5	260
Norias y malacates	389	25 994
Bombas á viento.....	149	67 263
Segadoras	473	47 977
Máquinas de enfardar	27	13 650
Carretas y carros..	853	138 936
Coches	518	176 677
Total...	—	470 757

22. Departamento de Tercero Arriba

Máquinas de esquilar.....	3	1 500
Norias y malacates	97	13 875
Bombas á viento.....	118	57 960
Segadoras	199	25 163
Máquinas de enfardar	27	12 875
Carretas y carros	722	122 265
Coches	472	87 174
Total...	—	320 812

23. Departamento de Totoral

Máquinas de esquilar.....	—	—
Norias y malacates	10	3 685
Bombas á viento.....	8	4 200
Segadoras	22	2 885
Máquinas de enfardar	2	1 350
Carretas y carros	423	61 481
Coches	98	33 925
Total...	—	107 526

24. Departamento de Tulumba

Máquinas de esquilar.....	6	2 240
Norias y malacates	—	—
Bombas á viento.....	4	13 750
Segadoras	7	1 215
Máquinas de enfardar	1	500
Carretas y carros	151	27 606
Coches	45	19 270
Total...	—	64 581

25. Departamento de Unión

Máquinas de esquilar.....	22	6 600
Norias y malacates	500	114 281
Bombas á viento	520	354 739
Segadoras	575	166 823
Máquinas de enfardar	63	35 460
Carretas y carros	1 140	247 637
Coches	1 074	276 168
Total...	—	1 201 708

Toda la Provincia

Máquinas de esquilar.....	205	73 116
Norias y malacates.....	2 804	582 292
Bombas á viento.....	3 292	2 036 179
Segadoras	3 313	527 971
Máquinas de enfardar ...	744	191 474
Carretas y carros	12 207	2 350 669
Coches	7 215	1 816 145
Total...	—	7 577 846

VI. Provincia de San Luis

1. Departamento de la Capital

Máquinas de esquilar.....	—	—
Norias y malacates.....	4	1 500
Bombas á viento.....	7	6 175
Segadoras	8	1 267
Máquinas de enfardar.....	3	1 250
Carretas y carros	498	165 290
Coches	106	40 860
Total...	—	216 342

Máquinas y enseres (*Continuación*)

A SABER:	No.	VALOR en $ c/l
VI. Provincia de San Luis		
2. Departamento de Ayacucho		
Máquinas de esquilar.....	4	250
Norias y malacates	—	—
Bombas á viento.....	—	—
Segadoras	4	640
Máquinas de enfardar	—	—
Carretas y carros.....	126	42 430
Coches	35	12 400
Total...	—	55 720
3. Departamento de Belgrano		
Máquinas de esquilar.....	4	581
Norias y malacates	2	80
Bombas á viento	1	2 500
Segadoras	1	200
Máquinas de enfardar	—	—
Carretas y carros.....	150	52 575
Coches	43	16 790
Total...	—	72 726
4. Departamento de Chacabuco		
Máquinas de esquilar.....	1	4 000
Norias y malacates	15	2 375
Bombas á viento.....	23	16 253
Segadoras	41	6 041
Máquinas de enfardar	4	1 980
Carretas y carros.....	262	86 883
Coches	94	40 415
Total...	—	157 947
5. Departamento de Junín		
Máquinas de esquilar.....	5	5 830
Norias y malacates	—	—
Bombas á viento.....	1	1 000
Segadoras	20	3 193
Máquinas de enfardar	2	370
Carretas y carros	128	15 990
Coches	39	13 325
Total...	—	39 708
6. Departamento de Pedernera		
Máquinas de esquilar.....	4	1 800
Norias y malacates	156	44 212
Bombas á viento.....	466	464 010
Segadoras	241	34 090
Máquinas de enfardar	29	15 865
Carretas y carros	736	393 840
Coches	432	250 260
Total...	—	1 204 077
VI. Provincia de San Luis		
7. Departamento de Pringles		
Máquinas de esquilar.....	—	—
Norias y malacates	1	800
Bombas á viento	5	2 700
Segadoras	17	3 482
Máquinas de enfardar	5	1 800
Carretas y carros.....	73	21 663
Coches	21	7 385
Total...	—	37 830
8. Departamento de San Martín		
Máquinas de esquilar.....	2	1 550
Norias y malacates	5	677
Bombas á viento	1	800
Segadoras	15	2 120
Máquinas de enfardar	1	200
Carretas y carros.....	55	17 745
Coches	16	8 400
Total...	—	31 492
Toda la Provincia		
Máquinas de esquilar.....	20	14 021
Norias y malacates	183	49 644
Bombas á viento.....	504	493 438
Segadoras	347	51 033
Máquinas de enfardar	44	21 465
Carretas y carros.....	2 028	796 416
Coches	786	389 835
Total...	—	1 815 842
VII. Provincia de Santiago del Estero		
1. Departamento de la Capital		
Máquinas de esquilar.....	—	—
Norias y malacates	10	2 400
Bombas á viento.....	—	—
Segadoras	18	2 590
Máquinas de enfardar	13	5 595
Carretas y carros.....	103	19 840
Coches	19	7 545
Total...	—	37 910
2. Departamento de Atamisqui		
Máquinas de esquilar.....	1	300
Norias y malacates	—	—
Bombas á viento.....	1	1 500
Segadoras	—	—
Máquinas de enfardar	—	—
Carretas y carros.....	43	8 190
Coches	15	8 200
Total...	—	18 190

Máquinas y enseres *(Continuación)*

VII. Provincia de Santiago del Estero

3. Departamento de La Banda

A SABER:	No.	VALOR en $ c/l
Máquinas de esquilar.....	1	200
Norias y malacates	6	1 375
Bombas á viento.....	—	—
Segadoras	85	12 365
Máquinas de enfardar	36	24 882
Carretas y carros.....	187	62 885
Coches	52	26 290
Total...	—	127 997

4. Departamento de Belgrano (General)

A SABER:	No.	VALOR en $ c/l
Máquinas de esquilar.....	—	—
Norias y malacates	26	12 850
Bombas á viento.....	23	24 450
Segadoras	9	2 095
Máquinas de enfardar	5	1 400
Carretas y carros.....	162	33 750
Coches	69	25 375
Total...	—	99 920

5. Departamento de Copo 1o

A SABER:	No.	VALOR en $ c/l
Máquinas de esquilar.....	—	—
Norias y malacates	—	—
Bombas á viento.....	—	—
Segadoras	—	—
Máquinas de enfardar	—	—
Carretas y carros.....	25	6 100
Coches	1	720
Total...	—	6 820

6. Departamento de Copo 2o

A SABER:	No.	VALOR en $ c/l
Máquinas de esquilar.....	—	—
Norias y malacates	—	—
Bombas á viento.....	—	—
Segadoras	—	—
Máquinas de enfardar	—	—
Carretas y carros.....	90	29 175
Coches	4	2 600
Total...	—	31 775

7. Departamento de Choya

A SABER:	No.	VALOR en $ c/l
Máquinas de esquilar.....	—	—
Norias y malacates	3	500
Bombas á viento.....	3	3 500
Segadoras	3	320
Máquinas de enfardar	—	—
Carretas y carros.....	323	67 710
Coches	44	11 070
Total ..	—	83 100

VII. Provincia de Santiago del Estero

8. Departamento de Figueroa

A SABER:	No.	VALOR en $ c/l
Máquinas de esquilar.....	—	—
Norias y malacates	1	400
Bombas á viento.....	5	2 700
Segadoras	1	300
Máquinas de enfardar	—	—
Carretas y carros.....	93	22 283
Coches	8	2 300
Total...	—	27 983

9. Departamento de Guasayán

A SABER:	No.	VALOR en $ c/l
Máquinas de esquilar.....	4	480
Norias y malacates	3	1 010
Bombas á viento.....	—	—
Segadoras	—	—
Máquinas de enfardar	1	70
Carretas y carros.....	199	36 400
Coches	62	12 000
Total...	—	49 960

10. Departamento de Gimenez 1o

A SABER:	No.	VALOR en $ c/l
Máquinas de esquilar.....	—	—
Norias y malacates	1	200
Bombas á viento.....	2	2 800
Segadoras	—	—
Máquinas de enfardar	—	—
Carretas y carros.....	257	70 885
Coches	19	6 700
Total...	—	80 585

11. Departamento de Gimenez 2o

A SABER:	No.	VALOR en $ c/l
Máquinas de esquilar.....	—	—
Norias y malacates	—	—
Bombas á viento.....	—	—
Segadoras	—	—
Máquinas de enfardar	—	—
Carretas y carros.....	76	12 725
Coches	—	—
Total...	—	12 725

12. Departamento de Loreto

A SABER:	No.	VALOR en $ c/l
Máquinas de esquilar.....	—	—
Norias y malacates	1	100
Bombas á viento.....	—	—
Segadoras	—	—
Máquinas de enfardar	3	600
Carretas y carros.....	202	48 255
Coches	23	7 150
Total...	—	56 105

Máquinas y enseres (*Continuación*)

VII. Provincia de Santiago del Estero

13. Departamento de Matará

A SABER:	No.	VALOR en $ c/l
Máquinas de esquilar.....	4	5 000
Norias y malacates.....	4	2 100
Bombas á viento.....	4	2 950
Segadoras	1	300
Máquinas de enfardar.....	—	—
Carretas y carros.....	633	167 650
Coches	77	16 130
Total...	—	194 130

14. Departamento de Moreno (Mariano)

A SABER:	No.	VALOR en $ c/l
Máquinas de esquilar...:	—	—
Norias y malacates.....	40	32 240
Bombas á viento.....	7	10 000
Segadoras	—	—
Máquinas de enfardar.....	8	1 600
Carretas y carros.....	348	79 885
Coches	35	11 337
Total...	—	135 062

15. Departamento de Ojo de Agua

A SABER:	No.	VALOR en $ c/l
Máquinas de esquilar.....	—	—
Norias y malacates.....	—	—
Bombas á viento.....	—	—
Segadoras	4	520
Máquinas de enfardar.....	—	—
Carretas y carros.....	103	17 773
Coches	25	16 010
Total...	—	34 303

16. Departamento de Quebrachos

A SABER:	No.	VALOR en $ c/l
Máquinas de esquilar.....	—	—
Norias y malacates.....	—	—
Bombas á viento.....	—	—
Segadoras	—	—
Máquinas de enfardar.: ..	—	—
Carretas y carros	88	15 130
Coches	14	6 510
Total...	—	21 640

17. Departamento de Río Hondo

A SABER:	No.	VALOR en $ c/l
Máquinas de esquilar.....	2	500
Norias y malacates.....	—	—
Bombas á viento	—	—
Segadoras	—	—
Máquinas de enfardar.....	1	100
Carretas y carros.....	219	46 470
Coches	4	2 300
Total...	—	49 370

VII. Provincia de Santiago del Estero

18. Departamento de Robles

A SABER:	No.	VALOR en $ c/l
Máquinas de esquilar.....	—	—
Norias y malacates.....	2	1 000
Bombas á viento.....	1	150
Segadoras	51	9 065
Máquinas de enfardar.....	21	15 585
Carretas y carros.....	248	51 480
Coches	27	10 040
Total...	—	87 320

19. Departamento de Salavina

A SABER:	No.	VALOR en $ c/l
Máquinas de esquilar.....	—	—
Norias y malacates.....	—	—
Bombas á viento.....	—	—
Segadoras	—	—
Máquinas de enfardar.....	1	150
Carretas y carros.....	105	23 565
Coches	26	8 647
Total...	—	32 362

20. Departamento de Silípica 1o

A SABER:	No.	VALOR en $ c/l
Máquinas de esquilar.....	—	—
Norias y malacates.....	—	—
Bombas á viento.....	—	—
Segadoras	8	1 087
Máquinas de enfardar.....	2	1 870
Carretas y carros.....	58	12 900
Coches	6	1 800
Total...	—	17 657

21. Departamento de Silípica 2o

A SABER:	No.	VALOR en $ c/l
Máquinas de esquilar.....	—	—
Norias y malacates.....	1	600
Bombas á viento.....	3	2 150
Segadoras	24	3 500
Máquinas de enfardar.....	9	4 350
Carretas y carros.....	156	38 285
Coches	11	4 300
Total...	—	53 185

22. Departamento de 28 de Marzo

A SABER:	No.	VALOR en $ c/l
Máquinas de esquilar.....	—	—
Norias y malacates.....	9	8 600
Bombas á viento.....	8	5 000
Segadoras	16	2 170
Máquinas de enfardar.....	6	2 450
Carretas y carros.....	369	7 600
Coches	46	13 990
Total...	—	39 810

Máquinas y enseres (*Continuación*)

A SABER:	No.	VALOR en $ c/l

VII. Provincia de Santiago del Estero

Toda la Provincia

Máquinas de esquilar.....	12	6 480
Norias y malacates.....	107	63 375
Bombas á viento.....	57	55 200
Segadoras	220	34 312
Máquinas de enfardar.....	105	58 622
Carretas y carros.....	4 087	878 936
Coches	587	201 014
Total...	—	1 297 939

VIII. Provincia de Tucumán

1. Departamento de la Capital

Máquinas de esquilar.....	—	—
Norias y malacates.....	5	3 750
Bombas á viento.....	1	300
Segadoras	22	3 800
Máquinas de enfardar.....	—	—
Carretas y carros.....	25	5 610
Coches	9	4 200
Total...	—	17 660

2. Departamento de Burruyaco

Máquinas de esquilar.....	—	—
Norias y malacates.....	3	2 800
Bombas á viento.....	1	600
Segadoras	6	840
Máquinas de enfardar.....	2	340
Carretas y carros.....	391	69 705
Coches	35	13 585
Total...	—	87 870

3. Departamento de Cruz Alta

Máquinas de esquilar.....	—	—
Norias y malacates	—	—
Bombas á viento.....	6	650
Segadoras	5	580
Máquinas de enfardar	1	180
Carretas y carros.....	118	24 310
Coches	14	3 750
Total...	—	29 470

4. Departamento de Chicligasta

Máquinas de esquilar.....	2	202
Norias y malacates	4	805
Bombas á viento.....	1	1 000
Segadoras	2	220
Máquinas de enfardar	—	—
Carretas y carros.....	208	43 860
Coches	28	11 195
Total...	—	57 282

VIII. Provincia de Tucumán

5. Departamento de Famaillá

Máquinas de esquilar.....	—	—
Norias y malacates	8	10 750
Bombas á viento.....	1	2 500
Segadoras	3	300
Máquinas de enfardar	1	190
Carretas y carros.....	250	50 640
Coches	10	4 110
Total...	—	68 490

6. Departamento de Graneros

Máquinas de esquilar.....	—	—
Norias y malacates	1	200
Bombas á viento.....	—	—
Segadoras	10	1 600
Máquinas de enfardar	2	2 600
Carretas y carros.....	159	29 680
Coches	5	2 000
Total...	—	36 080

7. Departamento de Leales

Máquinas de esquilar.....	—	—
Norias y malacates	6	1 650
Bombas á viento.....	2	2 000
Segadoras	—	—
Máquinas de enfardar	—	—
Carretas y carros.....	118	14 130
Coches	9	3 200
Total...	—	20 980

8. Departamento de Monteros

Máquinas de esquilar.....	—	—
Norias y malacates	4	670
Bombas á viento.....	—	—
Segadoras	2	220
Máquinas de enfardar	3	530
Carretas y carros.....	374	58 045
Coches	50	10 530
Total...	—	69 995

9. Departamento de Río Chico

Máquinas de esquilar.....	6	900
Norias y malacates	—	—
Bombas á viento.....	—	—
Segadoras	3	740
Máquinas de enfardar	1	30
Carretas y carros.....	76	9 585
Coches	5	4 050
Total...	—	15 305

Máquinas y enseres (*Continuación*)

A SABER:	No.	VALOR en $ c/l

VIII. Provincia de Tucumán

10. Departamento de Taff

Máquinas de esquilar.....	3	300
Norias y malacates	—	—
Bombas á viento.....	1	600
Segadoras	—	—
Máquinas de enfardar	—	—
Carretas y carros.....	47	8 530
Coches	4	860
Total...	—	10 290

11. Departamento de Trancas

Máquinas de esquilar.....	—	—
Norias y malacates	3	1 700
Bombas á viento.....	—	—
Segadoras	25	3 630
Máquinas de enfardar	5	3 150
Carretas y carros.....	95	24 850
Coches	22	7 560
Total...	—	40 890

Toda la Provincia

Máquinas de esquilar.....	11	1 402
Norias y malacates	34	22 325
Bombas á viento.....	13	7 650
Segadoras	78	11 930
Máquinas de enfardar	15	7 020
Carretas y carros.....	1 861	338 945
Coches	191	65 040
Total...	—	454 312

IX. Provincia de Mendoza

1. Departamento de Belgrano

Máquinas de esquilar.....	—	—
Norias y malacates	1	300
Bombas á viento.....	—	—
Segadoras	—	—
Máqninas de enfardar	—	—
Carretas y carros.....	26	7 700
Coches	17	7 565
Total...	—	15 565

2. Departamento de Guaymallén

Máquinas de esquilar.....	—	—
Norias y malacates	11	3 380
Bombas á viento.....	5	4 700
Segadoras	4	1 300
Máquinas de enfardar	4	1 400
Carretas y carros.....	56	18 250
Coches	68	19 600
Total...	—	48 630

3. Departamento de Junín

Máquinas de esquilar.....	—	—
Norias y malacates	1	330
Bombas á viento.....	1	1 500
Segadoras	12	2 250
Máquinas de enfardar	13	15 500
Carretas y carros.....	102	20 160
Coches	82	18 615
Total...	—	58 355

4. Departamento de La Paz

Máquinas de esquilar.....	—	—
Norias y malacates	4	5 200
Bombas á viento.....	3	4 500
Segadoras	3	700
Máquinas de enfardar ...	3	2 400
Carretas y carros.....	84	32 030
Coches	11	2 950
Total...	—	47 780

5. Departamento de Las Heras

Máquinas de esquilar.....	—	—
Norias y malacates	2	80
Bombas á viento.....	2	250
Segadoras	6	700
Máquinas de enfardar	—	—
Carretas y carros.....	13	5 290
Coches	30	9 130
Total...	—	15 450

6. Departamento de Lavalle

Máquinas de esquilar.....	—	—
Norias y malacates	—	—
Bombas á viento.....	—	—
Segadoras	9	1 760
Máquinas de enfardar	2	1 550
Carretas y carros.....	53	15 370
Coches	15	6 000
Total...	—	24 680

7. Departamento de Luján

Máquinas de esquilar.....	1	150
Norias y malacates	3	1 100
Bombas á viento.....	6	4 700
Segadoras	35	5 890
Máquinas de enfardar	13	8 950
Carretas y carros.....	146	45 480
Coches	50	24 060
Total...	—	90 330

Máquinas y enseres (*Continuación*)

A SABER:	No.	VALOR en $ c/l
IX. Provincia de Mendoza		
8. Departamento de Maipú		
Máquinas de esquilar.....	6	900
Norias y malacates	1	300
Bombas á viento.....	—	—
Segadoras	15	3 242
Máquinas de enfardar	2	1 900
Carretas y carros.....	66	19 920
Coches	31	11 300
Total...	—	37 562
9. Departamento de Rivadavia		
Máquinas de esquilar.....	—	—
Norias y malacates	3	560
Bombas á viento.....	1	1 000
Segadoras	13	2 130
Máquinas de enfardar	12	6 840
Carretas y carros.....	31	5 950
Coches	16	5 000
Total...	—	21 480
10. Departamento de San Cárlos		
Máquinas de esquilar.....	—	—
Norias y malacates	1	400
Bombas á viento.....	2	2 000
Segadoras	28	4 720
Máquinas de enfardar	4	1 580
Carretas y carros.....	46	20 370
Coches	97	26 080
Total...	—	55 150
11. Departamento de San Martín		
Máquinas de esquilar.....	—	—
Norias y malacates	20	4 665
Bombas á viento.....	6	4 700
Segadoras	38	6 675
Máquinas de enfardar	22	13 310
Carretas y carros.....	131	33 595
Coches	104	32 865
Total...	—	95 810
12. Departamento de San Rafael		
Máquinas de esquilar.....	—	—
Norias y malacates	32	42 428
Bombas á viento.....	2	3 600
Segadoras	45	8 205
Máquinas de enfardar	8	4 900
Carretas y carros.....	134	79 375
Coches	136	59 435
Total...	—	197 943

A SABER:	No.	VALOR en $ c/l
IX. Provincia de Mendoza		
13. Departamento de Santa Rosa		
Máquinas de esquilar.....	—	—
Norias y malacates	8	3 100
Bombas á viento.....	5	5 700
Segadoras	21	13 650
Máquinas de enfardar	15	11 260
Carretas y carros.....	125	122 050
Coches	34	16 680
Total...	—	172 440
14. Departamento de Tunuyán		
Máquinas de esquilar.....	—	—
Norias y malacates	1	100
Bombas á viento.....	1	300
Segadoras	27	6 216
Máquinas de enfardar	4	1 725
Carretas y carros.....	86	24 515
Coches	45	26 970
Total...	—	59 826
15. Departamento de Tupungato		
Máquinas de esquilar.....	1	150
Norias y malacates	—	—
Bombas á viento.....	—	—
Segadoras	12	2 265
Máquinas de enfardar	3	3 000
Carretas y carros.....	57	15 410
Coches	21	11 740
Total...	—	32 565
Toda la Provincia		
Máquinas de esquilar.....	8	1 200
Norias y malacates	88	61 943
Bombas á viento.....	34	32 950
Segadoras	268	59 703
Máquinas de enfardar	104	74 315
Carretas y carros.....	1 156	465 465
Coches	757	277 990
Total...	—	973 566
X. Provincia de San Juan		
1. Departamento de Albardón		
Máquinas de esquilar	—	—
Norias y malacates.....	—	—
Bombas á viento.....	—	—
Segadoras	2	470
Máquinas de enfardar.....	—	—
Carretas y carros.....	40	16 250
Coches	20	8 970
Total...	—	25 690

Máquinas y enseres (*Continuación*)

X. Provincia de San Juan

2. Departamento de Angaco Norte

A SABER:	No.	VALOR en $ c/l
Máquinas de esquilar.....	2	400
Norias y malacates.....	1	280
Bombas á viento.....	1	500
Segadoras	5	1 684
Máquinas de enfardar.....	7	480
Carretas y carros.....	39	12 190
Coches	15	5 060
Total...	—	20 594

3. Departamento de Angaco Sud

A SABER:	No.	VALOR en $ c/l
Máquinas de esquilar.....	—	—
Norias y malacates.....	1	100
Bombas á viento.....	1	500
Segadoras	8	2 080
Máquinas de enfardar.....	1	200
Carretas y carros.....	31	10 000
Coches	11	3 600
Total...	—	16 480

4. Departamento de Calingasta

A SABER:	No.	VALOR en $ c/l
Máquinas de esquilar.....	—	—
Norias y malacates.....	1	400
Bombas á viento.....	—	—
Segadoras	7	1 420
Máquinas de enfardar.....	1	300
Carretas y carros.....	20	6 310
Coches	6	2 000
Total...	—	10 430

5. Departamento de Caucete

A SABER:	No.	VALOR en $ c/l
Máquinas de esquilar.....	3	500
Norias y malacates.....	4	800
Bombas á viento.....	2	2 500
Segadoras	9	1 540
Máquinas de enfardar.....	8	5 800
Carretas y carros.....	93	33 560
Coches	40	15 745
Total...	—	60 445

6. Departamento de Concepción

A SABER:	No.	VALOR en $ c/l
Máquinas de esquilar.....	—	—
Norias y malacates.....	—	—
Bombas á viento.....	—	—
Segadoras	—	—
Máquinas de enfardar.....	—	—
Carretas y carros.....	23	9 630
Coches	20	8 660
Total...	—	18 290

X. Provincia de San Juan

7. Departamento de Desamparados

A SABER:	No.	VALOR en $ c/l
Máquinas de esquilar.....	1	300
Norias y malacates.....	3	1 200
Bombas á viento.....	—	—
Segadoras	12	3 000
Máquinas de enfardar.....	6	2 700
Carretas y carros.....	42	16 050
Coches	29	11 200
Total...	—	34 450

8. Departamento de Huanacache

A SABER:	No.	VALOR en $ c/l
Máquinas de esquilar.....	1	2 000
Norias y malacates.....	2	600
Bombas á viento.....	1	1 750
Segadoras	11	1 800
Máquinas de enfardar.....	6	5 050
Carretas y carros.....	86	29 200
Coches	15	12 300
Total...	—	52 700

9. Departamento de Iglesia

A SABER:	No.	VALOR en $ c/l
Máquinas de esquilar.....	—	—
Norias y malacates.....	—	—
Bombas á viento.....	—	—
Segadoras	15	2 731
Máquinas de enfardar.....	—	—
Carretas y carros.....	39	16 475
Coches	10	5 320
Total...	—	24 526

10. Departamento de Cachal

A SABER:	No.	VALOR en $ c/l
Máquinas de esquilar.....	4	5 000
Norias y malacates.....	—	—
Bombas á viento.....	2	7 200
Segadoras	3	827
Máquinas de enfardar.....	—	—
Carretas y carros.....	24	10 015
Coches	9	4 700
Total...	—	27 742

11. Departamento de Pocito

A SABER:	No.	VALOR en $ c/l
Máquinas de esquilar.....	—	—
Norias y malacates.....	2	490
Bombas á viento.....	2	1 300
Segadoras	19	3 770
Máquinas de enfardar.....	10	9 290
Carretas y carros.....	79	17 000
Coches	31	12 845
Total...	—	44 695

Máquinas y enseres (*Continuación*)

X. Provincia de San Juan

12. Departamento de Santa Lucía

A SABER:	No.	VALOR en $ c/l
Máquinas de esquilar.....	—	—
Norias y malacates	—	—
Bombas á viento.....	2	2 400
Segadoras	8	350
Máquinas de enfardar.....	1	30
Carretas y carros.....	24	8 500
Coches	12	10 300
Total...	—	21 580

13. Departamento de Trinidad

A SABER:	No.	VALOR en $ c/l
Máquinas de esquilar.....	—	—
Norias y malacates	—	—
Bombas á viento.....	—	—
Segadoras	1	300
Máquinas de enfardar	1	200
Carretas y carros.....	22	7 500
Coches	9	1 750
Total...	—	9 750

14. Departamento de Valle Fértil

A SABER:	No.	VALOR en $ c/l
Máquinas de esquilar.....	—	—
Norias y malacates	—	—
Bombas á viento.....	—	—
Segadoras	—	—
Máquinas de enfardar	—	—
Carretas y carros.....	12	4 000
Coches	2	1 300
Total...	—	5 300

15. Departamento de Veinticinco de Mayo

A SABER:	No.	VALOR en $ c/l
Máquinas de esquilar.....	—	—
Norias y malacates	—	—
Bombas á viento.....	—	—
Segadoras	—	—
Máquinas de enfardar	—	—
Carretas y carros.....	10	3 750
Coches	1	600
Total...	—	4 350

Toda la Provincia

A SABER:	No.	VALOR en $ c/l
Máquinas de esquilar.....	11	8 200
Norias y malacates	14	3 870
Bombas á viento.....	11	16 150
Segadoras	100	19 972
Máquinas de enfardar	41	24 050
Carretas y carros.....	584	200 430
Coches	230	104 350
Total. .	—	377 022

XI. Provincia de La Rioja

1. Departamento de la Capital

A SABER:	No.	VALOR en $ c/l
Máquinas de esquilar.....	—	—
Norias y malacates	3	1 265
Bombas á viento.....	—	—
Segadoras	—	—
Máquinas de enfardar	—	—
Carretas y carros.....	33	8 530
Coches	4	3 000
Total...	—	12 795

2. Departamento de Arauco

A SABER:	No.	VALOR en $ c/l
Máquinas de esquilar.....	1	150
Norias y malacates	—	—
Bombas á viento.....	—	—
Segadoras	—	—
Máquinas de enfardar	1	250
Carretas y carros.....	34	10 940
Coches	1	300
Total...	—	11 640

3. Departamento de Belgrano

A SABER:	No.	VALOR en $ c/l
Máquinas de esquilar.....	—	—
Norias y malacates	3	390
Bombas á viento.....	—	—
Segadoras	—	—
Máquinas de enfardar	1	80
Carretas y carros.....	18	3 550
Coches	3	850
Total...	—	4 870

4. Departamento de Castro Barros

A SABER:	No.	VALOR en $ c/l
Máquinas de esquilar.....	—	—
Norias y malacates	—	—
Bombas á viento.....	—	—
Segadoras	—	—
Máquinas de enfardar	—	—
Carretas y carros.....	15	5 100
Coches	—	—
Total...	—	5 100

5. Departamento de Chamical

A SABER:	No.	VALOR en $ c/l
Máquinas de esquilar.....	—	—
Norias y malacates	2	150
Bombas á viento.....	—	—
Segadoras	—	—
Máquinas de enfardar	—	—
Carretas y carros.....	34	7 320
Coches	3	1 400
Total...	—	8 870

Máquinas y enseres (*Continuación*)

XI. Provincia de La Rioja

6. Departamento de Chilecito

A SABER:	No.	VALOR en $ c/l
Máquinas de esquilar.....	1	100
Norias y malacates	3	190
Bombas á viento.....	—	—
Segadoras	1	300
Máquinas de enfardar	1	100
Carretas y carros.....	30	7 020
Coches	5	1 590
Total...	—	9 300

7. Departamento de Famatina

A SABER:	No.	VALOR en $ c/l
Máquinas de esquilar.....	5	748
Norias y malacates	1	80
Bombas á viento.....	—	—
Segadoras	2	350
Máquinas de enfardar	2	1 150
Carretas y carros.....	10	2 515
Coches	—	—
Total...	—	4 843

8. Departamento de Independencia

A SABER:	No.	VALOR en $ c/l
Máquinas de esquilar.....	—	—
Norias y malacates	—	—
Bombas á viento.....	—	—
Segadoras	—	—
Máquinas de enfardar	—	—
Carretas y carros.....	8	1 450
Coches	1	150
Total...	—	1 600

9. Departamento de La Madrid

A SABER:	No.	VALOR en $ c/l
Máquinas de esquilar.....	—	—
Norias y malacates	—	—
Bombas á viento.....	2	200
Segadoras	—	—
Máquinas de enfardar	—	—
Carretas y carros.....	5	1 160
Coches	—	—
Total...	—	1 360

10. Departamento de Lavalle

A SABER:	No.	VALOR en $ c/l
Máquinas de esquilar.....	23	1 534
Norias y malacates.....	—	—
Bombas á viento.....	—	—
Segadoras	—	—
Máquinas de enfardar.....	—	—
Carretas y carros.....	6	2 500
Coches	1	1 000
Total...	—	5 034

XI. Provincia de La Rioja

11. Departamento de Ocampo (General)

A SABER:	No.	VALOR en $ c/l
Máquinas de esquilar.....	2	380
Norias y malacates	1	350
Bombas á viento.....	5	550
Segadoras	—	—
Máquinas de enfardar.....	—	—
Carretas y carros.....	36	7 720
Coches	13	3 490
Total...	—	12 490

12. Departamento de Rivadavia

A SABER:	No.	VALOR en $ c/l
Máquinas de esquilar.....	3	199
Norias y malacates	—	—
Bombas á viento.....	—	—
Segadoras	—	—
Máquinas de enfardar....	—	—
Carretas y carros.....	5	1 300
Coches.....	—	—
Total...	—	1 499

13. Departamento de Roca (General)

A SABER:	No.	VALOR en $ c/l
Máquinas de esquilar.....	—	—
Norias y malacates.....	—	—
Bombas á viento.....	—	—
Segadoras	—	—
Máquinas de enfardar.....	—	—
Carretas y carros.....	41	13 320
Coches.....	1	450
Total...	—	13 770

14. Departamento de Sanagasta

A SABER:	No.	VALOR en $ c/l
Máquinas de esquilar.....	—	—
Norias y malacates.....	—	—
Bombas á viento.....	—	—
Segadoras.....	—	—
Máquinas de enfardar.....	—	—
Carretas y carros.....	6	1 700
Coches	—	—
Total...	—	1 700

15. Departamento de San Blás de los Sauces

A SABER:	No.	VALOR en $ c/l
Máquinas de esquilar.....	—	—
Norias y malacates.....	—	—
Bombas á viento.....	—	—
Segadoras	—	—
Máquinas de enfardar.....	—	—
Carretas y carros.....	10	4 000
Coches	6	1 200
Total...	—	5 200

Máquinas y enseres (*Continuación*)

A SABER:	No.	VALOR en $ c/l

XI. Provincia de La Rioja

16. Departamento de San Martín

Máquinas de esquilar.....	—	—
Norias y malacates.....	1	40
Bombas á viento.....	—	—
Segadoras.....	—	—
Máquinas de enfardar....	—	—
Carretas y carros.....	39	9 775
Coches.....	4	1 356
Total...	—	11 171

17. Departamento de Sarmiento

Máquinas de esquilar.....	—	—
Norias y malacates.....	—	—
Bombas á viento.....	1	600
Segadoras.....	—	—
Máquinas de enfardar.....	—	—
Carretas y carros.....	—	—
Coches.....	—	—
Total...	—	600

18. Departamento de Velez Sarsfield

Máquinas de esquilar.....	—	—
Norias y malacates.....	—	—
Bombas á viento.....	—	—
Segadoras.....	—	—
Máquinas de enfardar.....	—	—
Carretas y carros.....	2	600
Coches.....	—	—
Total...	—	600

Toda la Provincia

Máquinas de esquilar.....	35	3 111
Norias y malacates.....	14	2 465
Bombas á viento.....	8	1 350
Segadoras.....	3	650
Máquinas de enfardar.....	5	1 580
Carretas y carros.....	337	88 500
Coches.....	42	14 786
Total...	—	112 442

XII. Provincia de Catamarca

1. Departamento de la Capital

Máquinas de esquilar.....	—	—
Norias y malacates.....	—	—
Bombas á viento.....	3	8 930
Segadoras.....	3	810
Máquinasede enfardar.....	3	1 000
Carretas y carros.....	36	5 470
Coches.....	2	600
Total...	—	16 810

A SABER:	No.	VALOR en $ c/l

XII. Provincia de Catamarca

2. Departamento de Ambato

Máquinas de esquilar.....	—	—
Norias y malacates.....	1	125
Bombas á viento.....	—	—
Segadoras.....	2	300
Máquinas de enfardar.....	1	150
Carretas y carros.....	4	240
Coches.....	1	150
Total...	—	965

3. Departamento de Ancasti

Máquinas de esquilar.....	1	130
Norias y malacates.....	—	—
Bombas á viento.....	—	—
Segadoras.....	—	—
Máquinas de enfardar.....	—	—
Carretas y carros.....	—	—
Coches.....	—	—
Total...	—	130

4. Departamento de Andalgalá

Máquinas de esquilar.....	10	219
Norias y malacates.....	2	1 500
Bombas a viento.....	1	500
Segadoras.....	—	—
Máquinas de enfardar.....	—	—
Carretas y carros.....	10	1 260
Coches.....	—	—
Total...	—	3 479

5. Departamento de Belén

Máquinas de esquilar.....	13	1 660
Norias y malacates.....	—	—
Bombas á viento.....	1	90
Segadoras.....	1	100
Máquinas de enfardar.....	1	150
Carretas y carros.....	8	1 350
Coches.....	4	1 200
Total...	—	4 550

6. Departamento de Capayán

Máquinas de esquilar.....	—	—
Norias y malacates.....	1	200
Bombas á viento.....	1	150
Segadoras.....	—	—
Máquinas de enfardar.....	1	175
Carretas y carros.....	37	14 989
Coches.....	1	450
Total...	—	15 964

Máquinas y enseres (*Continuación*)

A SABER:	No.	VALOR en $ c/l

XII. Provincia de Catamarca

7. Departamento de El Alto

Máquinas de esquilar	—	—
Norias y malacates.....	3	1 300
Bombas á viento	—	—
Segadoras	3	980
Máquinas de enfardar.....	—	—
Carretas y carros.....	25	3 800
Coches.....	4	1 580
Total...	—	7 660

8. Departamento de La Paz

Máquinas de esquilar	—	—
Norias y malacates.....	6	600
Bombas á viento	1	1 200
Máquinas de enfardar.....	2	300
Segadoras	1	850
Carretas y carros.....	111	20 690
Coches.....	8	3 079
Total...	—	27 019

9. Departamento de Pacífn

Máquinas de esquilar	—	—
Norias y malacates.....	—	—
Bombas á viento	—	—
Segadoras	5	855
Máquinas de enfardar.....	1	810
Carretas y carros.....	15	1 960
Coches.....	4	2 500
Total...	—	6 125

10. Departamento de Piedra Blanca

Máquinas de espuilar	1	190
Norias y malacates.....	2	250
Bombas á viento	4	2 200
Segadoras	5	860
Máquinas de enfardar.....	1	1 000
Carretas y carros.....	20	2 950
Ccches.....	4	1 500
Total...	—	8 950

11. Departamenta de Pomán

Máquinas de esquilar	—	—
Norias y malacates	--	—
Bombas á viento	—	—
Segadoras	1	200
Máquinas de enfardar.....	—	—
Carretas y carros.....	3	385
Coches.....	—	—
Total...	—	585

XII. Provincia de Catamarca

12. Departamento de Santa Maria

Máquinas de esquilar	1	200
Norias y malacates.....	—	—
Bombas á viento	—	—
Segadoras	—	—
Máquinas de enfardar.....	—	—
Carretas y carros.....	—	—
Coches..... ..	—	—
Total...	—	200

13. Departamento de Santa Rosa

Máquinas de esquilar	—	—
Norias y malacates.....	—	—
Bombas á viento	—	—
Segadoras	2	800
Máquinas de enfardar.....	4	540
Carretas y carros.....	81	15 675
Coches.....	13	3 500
Total...	—	20 515

14. Departamento de Tinogasta

Máquinas de esquilar	—	—
Norias y malacates.....	—	—
Bombas á viento	—	—
Segadoras	2	550
Máquinas de enfardar.....	—	—
Carretas y carros.....	16	2 845
Coches.....	1	400
Total...	—	3 795

15. Departamento de Valle Viejo

Máquinas de esquilar	1	2 000
Norias y malacates.....	—	—
Bombas á viento	1	1 000
Segadoras	12	1 370
Máquinas de enfardar	—	—
Carretas y carros.....	70	8 140
Coches	9	3 900
Total...	—	16 410

Toda la Provincia

Máquinas de esquilar	27	4 399
Norias y malacates.....	15	3 975
Bombas á viento	12	14 070
Segadoras	38	7 125
Máquinas de enfardar.....	13	4 675
Carretas y carros.....	436	80 054
Coches.....	52	18 859
Total...	—	133 157

Máquinas y enseres *(Continuación)*

XIII. Provincia de Salta

1. Departamento de la Capital

A SABER:	No.	VALOR en $ c/l
Máquinas de esquilar	—	—
Norias y malacates.....	4	2 000
Bombas á viento	1	2 500
Segadoras	15	2 195
Máquinas de enfardar.....	7	3 119
Carretas y carros.....	55	11 830
Coches.....	27	17 100
Total...	—	38 744

2. Departamento de Anta

A SABER:	No.	VALOR en $ c/l
Máquinas de esquilar	—	—
Norias y malacates.....	3	610
Bombas á viento	1	300
Segadoras	7	1 750
Máquinas de enfardar.....	5	2 280
Carretas y carros.....	84	19 930
Coches.....	20	10 330
Total...	—	35 200

3. Departamento de Cachí

A SABER:	No.	VALOR en $ c/l
Máquinas de esquilar	—	—
Norias y malacates.....	—	—
Bombas á viento	1	150
Segadoras	1	150
Máquinas de enfardar.....	—	—
Carretas y carros.....	3	710
Coches.....	1	200
Total...	—	1 210

4. Departamento de Cafayate

A SABER:	No.	VALOR en $ c/l
Máquinas de esquilar	—	—
Norias y malacates.....	3	2 000
Bombas á viento	—	—
Segadoras	—	—
Máquinas de enfardar.....	—	—
Carretas y carros.....	45	9 470
Coches.....	3	3 100
Total...	—	14 570

5. Departamento de Caldera

A SABER:	No.	VALOR en $ c/l
Máquinas de esquilar.....	—	—
Norias y malacates.....	—	—
Bombas á vientos	—	—
Segadoras	2	676
Máquinas de enfardar.....	2	360
Carretas y carros.....	15	2 880
Coches..... ...	4	1 700
Total...	—	5 616

XIII. Provincia de Salta

6. Departamento de Campo Santo

A SABER:	No.	VALOR en $ c/l
Máquinas de esquilar	—	—
Norias y malacates.....	1	200
Bombas á viento	—	—
Segadoras	9	1 570
Máquinas de enfardar.....	7	1 590
Carretas y carros.....	98	22 763
Coches.....	16	4 980
Total...	—	31 103

7. Departamento de Candelaria

A SABER:	No.	VALOR en $ c/l
Máquinas de esquilar.....	—	—
Norias y malacates.....	1	500
Bombas á viento	—	—
Segadoras	5	700
Máquinas de enfardar.....	1	3 000
Carretas y carros.....	30	4 330
Coches.....	7	2 450
Total...	—	10 980

8. Departamento de Cerrillos

A SABER:	No.	VALOR en $ c/l
Máquinas de esquilar.....	1	900
Norias y malacates	1	2 000
Bombas á viento	3	5 200
Segadoras	20	3 150
Máquinas de enfardar.....	9	3 150
Carretas y carros.....	167	38 950
Coches.....	61	33 330
Total...	—	86 680

9. Departamento de Chicoana

A SABER:	No.	VALOR en $ c/l
Máquinas de esquilar.....	—	—
Norias y malacates.....	1	150
Bombas á viento	1	450
Segadoras	12	1 990
Máquinas de enfardar.....	8	3 050
Carretas y carros.....	28	4 600
Coches.....	17	8 200
Total...	—	18 440

10. Departamento de Guachipas

A SABER:	No.	VALOR en $ c/l
Máquinas de esquilar	—	—
Norias y malacates.....	—	—
Bombas á viento	2	2 500
Segadoras	10	1 650
Máquinas de enfardar.....	2	1 050
Carretas y carros.....	22	4 130
Coches.....	1	200
Total...	—	9 530

Máquinas y enseres (*Continuación*)

A SABER:	No.	VALOR en $ c/l
XIII. Provincia de Salta		
11. Departamento de Iruya		
Máquinas de esquilar.....	—	—
Norias y malacates	—	—
Bombas á viento.....	—	—
Segadoras.....	—	—
Máquinas de enfardar.....	—	—
Carretas y carros.....	4	470
Coches.....	1	150
Total...	—	620
12. Departamento de La Poma		
Máquinas de esquilar.....	106	1 520
Norias y malacates.....	—	—
Bombas á viento.....	3	2 000
Segadaras	4	820
Máquinas de enfardar.....	1	200
Carretas y carros.....	1	200
Coches	—	—
Total ..	—	4 740
13. Departamento de La Viña		
Màquinas de esquilar	—	—
Norias y malacates...'...	—	—
Bombas á viento.....	—	—
Segadoras	3	450
Máquinas de enfardar.....	1	150
Carretas y carros.....	21	6 560
Coches.....	7	3 150
Total...	—	10 310
14. Departamento de Metán		
Máquinas de esquilar.....	—	—
Norias y malacates.....	—	—
Bombas á viento	—	—
Segadoras	53	763
Máquinas de enfardar.....	4	1 827
Carretas y carros.....	67	15 820
Coches.....	14	6 500
Total...	—	24 910
15. Departamento de Molinos		
Máquinas de esquilar.....	—	—
Norias y malacates.....	—	—
Bombas á viento.....	—	—
Segadoras	—	—
Máquinas de enfardar. ...	1	50
Carretas y carros.....	1	120
Coches.....	—	—
Total...	—	170
16. Departamento de Orán		
Máquinas de esquilar.....	—	—
Norias y malacates.....	3	600
Bombas á viento..	—	—
Segadoras	—	—
Máquinas de enfardar.....	—	—
Carretas y carros.....	25	8 040
Coches.....	3	1 200
Total...	—	9 840
17. Departamento de Rivadavia		
Máquinas de esquilar	1	290
Norias y malacates.....	—	—
Bombas á viento	2	310
Segadoras.....	—	—
Máquinas de enfardar	—	—
Carretas y carros.....	40	16 850
Coches.....	7	2 580
Total...	—	19 940
18. Departamento de Rosario de la Frontera		
Máquinas de esquilar.....	—	—
Norias y malacates.....	1	120
Bombas á viento	1	400
Segadoras	—	—
Máquinas de enfardar.....	—	—
Carretas y carros.....	97	29 350
Coches	20	7 820
Total...	—	37 690
19. Departamento de Rosario de Lerma		
Máquinas de esquilar.....	—	—
Norias y malacates	1	1 500
Bombas á viento.....	4	500
Segadoras	18	4 600
Máquinas de enfardar	12	3 440
Carros y carretas.....	200	35 360
Coches.....	47	27 430
Total...	—	72 830
20. Departamento de San Cárlos		
Máquinas de esquilar.....	—	—
Norias y malacates.....	1	500
Bombas á viento	—	—
Segadoras	2	370
Máquinas de enfardar.....	1	200
Carros y carretas.....	23	2 545
Coches.....	4	1 750
Total...	—	5 365

Máquinas y enseres (*Continuación*)

A SABER:	No.	VALOR en $ c/l

XIII. Provincia de Salta

21. Departamento de Santa Victoria

Máquinas de esquilar.....	—	—
Norias y malacates.....	—	—
Bombas á viento.....	—	—
Segadoras.....	—	—
Máquinas de enfardar.....	—	—
Carros y carretas.....	8	850
Coches.....	5	690
Total...	—	1 540

Toda la Provincia

Máquinas de esquilar.....	108	2 620
Norias y malacates.....	20	10 180
Bombas á viento.....	19	14 310
Segadoras.....	161	20 834
Máquinas de enfardar.....	61	23 466
Carros y carretas.....	1 034	235 758
Coches.....	265	132 860
Total...	—	440 028

XIV. Provincia de Jujuy

1. Departamento de la Capital

Máquinas de esquilar.....	—	—
Norias y malacates.....	1	600
Bombas á viento.....	—	—
Segadoras.....	3	350
Máquinas de enfardar.....	2	420
Carros y carretas.....	63	15 620
Coches.....	33	14 280
Total...	—	31 270

2. Departamento de Cochinoca

Máquinas de esquilar.....	—	—
Norias y malacates.....	—	—
Bombas á viento.....	—	—
Segadoras.....	1	100
Máquinas de enfardar.....	—	—
Carros y carretas.....	3	1 400
Coches.....	1	550
Total...	—	2 050

3. Departamento de Humahuaca

Máquinas de esquilar.....	—	—
Norias y malacates.....	—	—
Bombas á viento.....	1	1 000
Segadoras.....	—	—
Máquinas de enfardar.....	—	—
Carros y carretas.....	2	1 200
Coches.....	—	—
Total...	—	2 200

XIV. Provincia de Jujuy

4. Departamento de Ledesma

Máquinas de esquilar.....	—	—
Norias y malacates.....	—	—
Bombas á viento.....	—	—
Segadoras.....	2	500
Máquinas de enfardar.....	—	—
Carretas y carros.....	41	10 280
Coches.....	2	1 600
Total...	—	12 380

5. Departamento de Perico del Cármen

Máquinas de esquilar.....	—	—
Norias y malacates.....	—	—
Bombas á viento.....	—	—
Segadoras.....	—	—
Máquinas de enfardar.....	—	—
Carretas y carros.....	14	3 506
Coches.....	4	1 300
Total...	—	4 805

6. Departamento de Perico de San Antonio

Máquinas de esquilar.....	—	—
Norias y malacates.....	—	—
Bombas á viento.....	—	—
Segadoras.....	2	360
Máquinas de enfardar.....	—	—
Carretas y carros.....	5	700
Coches.....	3	1 300
Total...	—	2 360

7. Departamento de Rinconada

Máquinas de esquilar.....	—	—
Norias y malacates.....	—	—
Bombas á viento.....	—	—
Segadoras.....	—	—
Máquinas de enfardar.....	—	—
Carretas y carros.....	2	900
Coches.....	6	900
Total...	—	1 800

8. Departamento de San Pedro

Máquinas de esquilar.....	—	—
Norias y malacates.....	2	200
Bombas á viento.....	—	—
Segadoras.....	—	—
Máquinas de enfardar.....	—	—
Carretas y carros.....	37	7 310
Coches.....	12	6 280
Total...	—	13 790

DEIE Nº 01213 A: 8
CAUCE E: 2-1

Máquinas y enseres (*Continuación*)

A SABER:	No.	VALOR en $ c/l

XIV. Provincia de Jujuy

9. Departamento de Santa Bárbara

Máquinas de esquilar.....	1	100
Norias y malacates	—	—
Bombas á viento.....	—	—
Segadoras	—	—
Máquinas de enfardar	—	—
Carretas y carros.....	6	860
Coches	—	—
Total...	—	960

10. Departamento de Santa Catalina

Máquinas de esquilar.....	2	200
Norias y malacates	—	—
Bombas á viento.....	—	—
Segadoras	—	—
Máquinas de enfardar	—	—
Carretas y carros.....	—	—
Coches	—	—
Total...	—	200

11. Departamento de Tilcara

Máquinas de esquilar.....	—	—
Norias y malacates	—	—
Bombas á viento.....	—	—
Segadoras	1	158
Máquinas de enfardar	2	420
Carretas y carros.....	1	500
Coches	3	800
Total...	—	1 878

12. Departamento de Tumbaya

Máquinas de esquilar.....	—	—
Norias y malacates	1	30
Bombas á viento.....	—	—
Segadoras	1	250
Máquinas de enfardar	1	270
Carretas y carros.....	6	900
Coches	6	1 500
Total...	—	2 950

13. Departamento de Valle Grande

Máquinas de esquilar.....	—	—
Norias y malacates	—	—
Bombas á viento.....	—	—
Segadoras	—	—
Máquinas de enfardar	—	—
Carretas y carros.	—	—
Coches	—	—
Total...	—	—

XIV. Provincia de Jujuy

14. Departamento de Yavi

Máquinas de esquilar.....	—	—
Norias y malacates	—	—
Bombas á viento.....	—	—
Segadoras	—	—
Máquinas de enfardar	—	—
Carretas y carros.....	3	1 500
Coches	12	1 800
Total...	—	3 300

Toda la Provincia

Máquinas de esquilar.....	3	390
Norias y malacates	4	830
Bombas á viento.....	1	1 000
Segadoras	10	1 718
Máquinas de enfardar	5	1 110
Carretas y carros.....	183	44 676
Coches	82	30 310
Total...	—	79 944

XV. Territorio del Chaco

Máquinas de esquilar.....	—	—
Norias y malacates	22	4 365
Bombas á viento.....	53	7 770
Segadoras	2	410
Máquinas de enfardar	16	2 633
Carretas y carros.....	1 121	223 355
Coches	182	35 965
Total...	—	274 498

XVI. Territorio del Chubut

Máquinas de esquilar.....	1	7 500
Norias y malacates	35	12 671
Bombas á viento	27	31 115
Segadoras	22	5 720
Máquinas de enfardar	33	15 290
Carretas y carros.....	507	252 284
Coches	139	40 735
Total...	—	365 315

XVII. Territorio de Formosa

Máquinas de esquilar.....	1	3 600
Norias y malacates	6	1 130
Bombas á viento	1	150
Segadoras	2	130
Máquinas de enfardar	3	135
Carretas y carros.....	466	117 445
Coches	65	25 080
Total...	—	147 670

Máquinas y enseres (*Conclusión*)

XVIII. Territorio de Misiones

A SABER:	No.	VALOR en $ c/l
Máquinas de esquilar.....	—	—
Norias y malacates	8	1 755
Bombas á viento.....	4	2 800
Segadoras.....	4	790
Máquinas de enfardar	12	645
Carretas y carros.....	377	45 536
Coches	49	13 904
Total...	—	65 430

XIX. Territorio de Neuquen

A SABER:	No.	VALOR en $ c/l
Máquinas de esquilar.....	155	18 159
Norias y malacates	34	3 289
Bombas á viento.....	16	9 000
Segadoras.....	62	14 115
Máquinas de enfardar	56	10 640
Carretas y carros	1 297	197 065
Coches	151	44 970
Total...	—	297 238

XX. Territorio de La Pampa

A SABER:	No.	VALOR en $ c/l
Máquinas de esquilar.....	106	63 495
Norias y malacates	482	76 723
Bombas á viento.....	1 188	829 919
Segadoras.....	745	117 913
Máquinas de enfardar	82	45 547
Carretas y carros.....	1 721	623 801
Coches	1 335	424 576
Total...	—	2 181 974

XXI. Territorio del Rio Negro

A SABER:	No.	VALOR en $ c/l
Máquinas de esquilar.....	70	63 244
Norias y malacates	85	35 314
Bombas á viento.....	390	591 980
Segadoras.....	153	28 080
Máquinas de enfardar	100	41 195
Carretas y carros	2 178	590 350
Coches	680	177 332
Total...	—	1 527 495

XXII. Territorio de Santa Cruz

A SABER:	No.	VALOR en $ c/l
Máquinas de esquilar.....	53	33 745
Norias y malacates	66	8 405
Bombas á viento.....	22	8 453
Segadoras.....	22	5 303
Máquinas de enfardar.....	71	64 052
Carretas y carros.....	627	214 443
Coches	105	33 377
Total...	—	367 778

XXIII. Territorio de la Tierra del Fuego

A SABER:	No.	VALOR en $ c/l
Máquinas de esquilar.....	3	122 650
Norias y malacates	52	25 300
Bombas á viento.....	9	2 490
Segadoras.....	12	8 850
Máquinas de enfardar	24	37 650
Carretas y carros.....	129	40 200
Coches	32	9 510
Total...	—	246 650

TODA LA REPÚBLICA

A SABER:	No.	VALOR en $ c/l
Máquinas de esquilar.....	1 502	1 918 067
Norias y malacates	14 432	4 795 331
Bombas á viento.....	21 867	19 021 398
Segadoras.....	18 361	3 442 297
Máquinas de enfardar	3 560	1 137 981
Carretas y carros.....	80 027	19 024 919
Coches	50 500	15 491 332
Total...	—	64 831 325

LA GANADERÍA Y LA AGRICULTURA EN 1908

ÍNDICE DEL TOMO I

GANADERÍA

Introducción ..... I.

Cuadro General de la Ganadería

Las variedades, sexo y destino de los animales de cada especie englobadas 5

La ganadería argentina, por especies, calidades y valores 134

Las variaciones numéricas en el ganado argentino durante los últimos 20 años 140

Ganado bovino en general 144

Ganado bovino clasificado por razas 203

Ganado equino en general 209

Precios asignados á los ganados de la República Argentina por la Sociedad Rural Argentina 235

Ganado equino por aplicación 238

Ganado equino por razas 258

Ganado ovino en general 264

Ganado ovino clasificado por razas 311

Ganado porcino 315

Ganado caprino — Camélidos — Avestruces 365

Aves de corral 366

Personal 367

Pastos y arboledas en los establecimientos ganaderos 389

Máquinas y enseres 397

BIBLIOTECA
DEL
INSTITUTO DE INVESTIGACIONES
ECONÓMICAS Y TECNOLÓGICAS
MENDOZA

Nº 5268