REPÚBLICA ARGENTINA

CENSO AGROPECUARIO NACIONAL

LA GANADERIA Y LA AGRICULTURA

EN 1908

AGRICULTURA

CENSO LEVANTADO DURANTE LA PRESIDENCIA DE

Dr. JOSÉ FIGUEROA ALCORTA

POR UNA COMISIÓN COMPUESTA DE LOS SEÑORES

ALBERTO B. MARTINEZ

PRESIDENTE

DR. FRANCISCO LATZINA, DR. JOSÉ LEÓN SUÁREZ Y EMILIO LAHITTE

VOCALES

TOMO II.

BUENOS AIRES

TALLERES DE PUBLICACIONES DE LA OFICINA METEOROLÓGICA ARGENTINA

1909

Este Censo fué decretado y llevado á cabo durante la Presidencia del Doctor D. **José Figueroa Alcorta**, desempeñando sucesivamente la Cartera de Agricultura los Señores D. **Ezequiel Ramos Mexía** é Ingeniero D. **Pedro Ezcurra.**

Colaboraron en la Comisión Directiva, de acuerdo con el decreto de organización del Censo, en su carácter de Presidente de la Sociedad Rural Argentina, los Señores D. **Manuel J. Güiraldes** y Doctor Don **José de Apellániz.**

AGRICULTURA

EXTENSIÓN CULTIVADA

Los cultivos que han sido tomados en cuenta por este Censo, comprenden:

A. *Cereales:* Trigo, maiz, avena, cebada, centeno, alpiste, sorgo y arroz.

B. *Plantas industriales:* Textiles, cáñamo, algodón, yute y ramio. *Oleaginosos:* Lino, tártago y maní. *Azucareras:* Caña dulce. *Otras económicas:* Tabaco, café, lúpulo y viñas.

C. *Legumbres y hortalizas: Varias.*

D. *Arboles cultivados:* (*Frutales y forestales*).

E. *Forrajes: Alfalfa para heno, alfalfa de pasto; otros pastos cultivados.*

Dentro de esta clasificación y según las cifras consignadas en los Boletines del Censo, estos cultivos ocupan una extensión de 16.304.350 hectáreas, de acuerdo con la siguiente proporción:

Cereales.....	7.341.993	hectáreas	45.03 %
Plantas industriales.....	1.503.712	»	9.22 »
Legumbres y hortalizas.....	66.718	»	0.41 »
Arboles cultivados	663.051	»	4.07 »
Forrajes	6.728.876	»	41.27 »
Total	16.304.350	hectáreas	100.00 %

No obstante la prolija organización de todos los elementos que han concurrido al levantamiento de este Censo y la muy eficaz cooperación de las comisiones locales y de los empadronadores que han actuado en cada Sección del Territorio, la Comisión Central reconoce que se han deslizado errores, especialmente en el cómputo de las extensiones sembradas con cereales y lino; algunos de estos errores son universalmente comunes en las operaciones de esta índole, y otros, muy propios de nuestra agricultura, tan extensiva en sus prácticas agrícolas, como mutable en la explotación de las enormes extensiones de tierra anualmente puestas en cultivo. La época en que se realizó el Censo (1), la continua traslación de los arrendatarios, el juicio erróneo que algunos agricultores se forman respecto de estas operaciones, la confusión que muchos de ellos hacen entre la «cuadra» y la «hectárea» y por fin, el cambio repentino de la producción de muchas tierras que, después de la última cosecha de cereales, quedan convertidas en alfalfares para la ganadería, son causas que explican el error mencionado.

Los Boletines del Censo acusan una extensión de 8.608.820 hectáreas sembradas con cereales y lino para la cosecha del año agrícola 1907/8; pero hay hechos bien comprobados, que permiten aumentar estas cifras en 16 %, dado que así lo comprueban los datos consignados en las libretas de trilla anualmente compilados por el

(1) En Mayo; 6 meses después de levantada la cosecha.

Ministerio de Agricultura y posteriormente confirmados por la Estadística de la exportación y de las cantidades destinadas al consumo interior.

Admitida esta diferencia, la extensión cultivada en todo el Territorio, puede ser fijada (cifras redondas) en 17.682.000 hectáreas, distribuídas en las siguientes proporciones, de acuerdo con las zonas geográficas y las condiciones agronómicas y económicas que rigen *actualmente* nuestra producción agrícola.

HECTÁREAS

	Cereales y lino	Plantas industriales	Arboles cultivados	Plantas forrajeras	Legumbres y hortalizas
A					
Buenos Aires Santa Fé Córdoba Entre Ríos Pampa Central	9.675.000	31.600	538.000	5.717.000	45.300
B					
Mendoza San Juan Catamarca La Rioja San Luis	94.000	109.000	27.000	497.000	2.000
C					
Jujuy Salta Tucumáu Santiago del Estero Chaco Formosa Corrientes Misiones	202.000	96.000	85.000	423.000	19.100
D					
Río Negro Neuquen Chubut Santa Cruz Tierrra del Fuego	15.000	400	13.000	92.000	600
Totales	9.986.000	237.000	663.000	6.729.000	67.000

Comparando la suma global de 17.682.000 hectáreas, con la que acusaba el Censo Nacional del año 1895, resulta un aumento de 261 °/₀ en la extensión cultivada.

He aquí una comparación de la densidad relativa de los cultivos en cada una de las zonas mencionadas:

CEREALES y LINO

Extensión cultivada en 1895..... 3.736.000 hectáreas
» » 1908..... 9.986.000 »

	% 1895	% 1908		% 1895	% 1908
A			B		
Buenos Aires	30.07	41.59	Mendoza	2.11	0.94
Santa Fé	39.97	28.42	San Juan		
Córdoba	11.61	18.73	Catamarca		
Entre Ríos	10.42	5.37	Rioja		
Pampa Central	0.09	2.77	San Luís		
Totales	92.16	96.88	Totales	2.11	0.94
C			D		
Jujuy	5.50	2.02	Río Negro	0.23	0.16
Salta			Neuquen		
Tucumán			Chubut		
S. Estero			S. Cruz		
Chaco			T. del Fuego		
Formosa					
Corrientes					
Misiones					
Totales	5.50	2.02	Totales	0.23	0.16

PLANTAS INDUSTRIALES

Extensión cultivada en 1895..... 125.000 hectáreas
» » » 1908..... 237.000 »

	% 1895	% 1908		% 1895	% 1908
A			B		
Buenos Aires	2.25	2.65	Mendoza	9.41	20.47
Santa Fé	6.51	4.78	San Juan	6.36	20.44
Córdoba	2.25	1.79	Catamarca	2.15	3.22
Entre Ríos	5.06	3.82	Rioja	1.72	1.37
Pampa Central	0.05	0.29	San Luis	0.41	0.47
Totales	16.12	13.33	Totales	20.05	45.97
C			D		
Jujuy	1.20	1.64	Río Negro	0.02	0.18
Salta	2.66	1.44	Neuquen		
Tucumán	45.85	26.73	Chubut		
S. Estero	0.78	0.27	S. Cruz		
Chaco	1.72	1.85	T. del Fuego		
Formosa	1.22	0.08			
Corrientes	7.72	6.29			
Misiones	2.66	2.22			
Totales	63.81	40.52	Totales	0.02	0.18

— IV —

ÁRBOLES

Extensión cultivada en 1895..... 205.000 hectáreas
» » » 1908..... 663.000 »

	% 1895	% 1908		% 1895	% 1908
A			B		
Buenos Aires.....	35.34	53.86	Mendoza.....	19.55	0.34
Santa Fé	11.86	7.24	San Juan.....	0.94	0.74
Córdoba.....	8.16	11.71	Catamarca	1.44	0.80
Entre Ríos.....	5.00	5.97	Rioja	0.98	0.27
Pampa Central.....	0.53	2.39	San Luis.....	1.84	1.90
Totales.....	60.89	81.17	Totales.....	24.75	4.05
C			D		
Jujuy	0.90	0.09	Río Negro.....		
Salta.....	2.30	0.90	Neuquen		
Tucumán.....	1.18	2.22	Chubut.....	0.15	1.96
Santiago del Estero.....	0.59	1.60	Santa Cruz.....		
Chaco	0.25	0.85	Tierra del Fuego.....		
Formosa.....	0.54	0.03			
Corrientes.....	2.65	7.03			
Misiones	5.80	0.10			
Totales.....	14.21	12.82	Totales.....	0.15	1.96

LEGUMBRES Y HORTALIZAS

Extensión cultivada en 1895..... 89.000 hectáreas
» » » 1908..... 67.000 »

	% 1895	% 1908		% 1895	% 1908
A			B		
Buenos Aires.....	27.42	35.00	Mendoza.....	1.47	0.75
Santa Fé.....	24.52	22.91	San Juan.....	1.48	0.38
Córdoba.....	6.93	2.27	Catamarca.....	1.00	0.37
Entre Ríos.....	6.02	7.53	Rioja.....	1.75	0.69
Pampa Central.....	0.26	0.31	San Luis.....	0.52	0.21
Totales.....	65.15	68.02	Tota es.....	6.22	2.40
C			D		
Jujuy	1.12	3.59	Río Negro.....		
Salta.....	3.82	2.17	Neuquen		
Tucumán	0.76	1.27	Chubut.....	0.91	0.83
Santiago del Estero.....	1.58	0.30	Santa Cruz.....		
Chaco	0.92	0.66	Tierra del Fuego.....		
Formosa.....	0.28	0.29			
Corrientes.....	14.17	12.60			
Misiones	5.07	7.87			
Totales.....	27.72	28.75	Totales.....	0.91	0.83

PLANTAS FORRAGERAS

Extensión cultivada en 1895..... 737.000 hectáreas
» » » 1908..... 6.729.000 »

	% 1895	% 1908		% 1895	% 1908
A			**B**		
Buenos Aires.....	23.36	39.40	Mendoza.....	11.20	1.74
Santa Fé.....	18.66	14.36	San Juan.....	7.69	0.84
Córdoba.....	27.28	22.31	Catamarca.....	1.13	0.67
Entre Ríos.....	2.61	2.75	Rioja.....	0.93	0.97
Pampa Central.....	0.72	6.17	San Luis.....	1.87	3.15
Totales.....	72.63	84.99	Totales.....	22.82	7.37
C			**D**		
Jujuy.....	4.30	0.52	Río Negro.....	0.25	0.78
Salta.....		1.11	Neuquen.....		0.33
Santiago del Estero.....		1.97	Santa Cruz.....		0.03
Tucumán.....		0.62	Chubut.....		0.12
Chaco.....		0.03	Tierra del Fuego.....		—
Formosa.....		0.26	Los Andes.....		0.10
Corrientes.....		1.77			
Misiones.....					
Totales.....	4.30	6.28	Totales.....	0.25	1.36

Se observa que, en la región A, que comprende las provincias de Buenos Aires, Santa Fé, Córdoba, Entre Ríos y la Gobernación de la Pampa Central, dentro de una extensión territorial de unos ochenta millones de hectáreas, el cultivo de cereales, lino y forrajes ha aumentado en 287 % desde el año 1895, en tanto que el cultivo de las plantas industriales aumenta tan solo en 57 %. Las causas de este hecho son notorias: Por una parte, las favorables condiciones climatéricas que ofrece esa zona para la producción de cereales y forrajes sin el auxilio de riegos ni abonos; por otra, las circunstancias económicas que derivan de los estrechos límites que un reducido consumo interior ofrece, por ahora, á la oferta de los de otras regiones y que tampoco podrían ser exportados, con ventaja, á los mercados extrangeros.

CEREALES Y LINO

En el cultivo de cereales y lino, el trigo ocupa el primer rango (57 %) *de acuerdo con las cifras apuntadas en los cuadros correspondientes.*

Las cifras del Censo del año 1895, acusan, poco más ó menos, esta misma proporción, pero con notables diferencias en el área geográfica de estos cultivos; así, por ejemplo: En 1895 las sementeras de trigo se distribuían en esta proporción, comparada con la que resulta de las cifras del Censo del año 1908.

	1895	1908
Buenos Aires.....	18 %	41 %
Santa Fé.....	50 »	24 »

	1895	1908
Córdoba.....	14 °/o	26 °/o
Entre Ríos.....	14 »	5 »
Pampa.....	—	3 »
Otras provincias.....	4 »	1 »

En la provincia de Santa Fé, el cultivo del trigo ha permanecido casi estacionario durante estos últimos catorce años, disminuyendo un poco en la región norte y aumentando proporcionalmente en el sud. En cambio, la provincia de Buenos Aires presenta un aumento de 430 °/o y de 330 °/o la de Córdoba, dentro de este mismo período; esto es, de acuerdo con las cifras consignadas en los cuadros de este Censo. Por otra parte, es notoria la tendencia á extender las sementeras de trigo hacia el Sud, que ofrece condiciones más favorables para la producción de este cereal desde el punto de vista del clima y de la proximidad á los puertos de embarque; esto es, hasta tanto la densidad de la población en otras regiones, no haga mediar razones de carácter económico para que este cultivo se extienda á las tierras de regadío ó de inferiores condiciones agrológicas. Desde luego, el cambio mencionado ha tenido notable influencia en el rendimiento de las cosechas anuales que no excedían de un término medio general de 700 á 720 kilogramos por hectárea cuando las sementeras se hallaban concentradas en aquella zona.

Mientras que, hoy, el término medio para todo el territorio, llega á 800 kilogramos por hectárea y pasa de 1000 en la provincia de Buenos Aires, donde se han comprobado algunos de 3.500 kilogramos.

Maíz—Los datos consignados en los cuadros de este Censo, demuestran que el maíz se cultiva, en sécano ó con riego, desde la Gobernación de Chubut hasta Jujuy (21° á 43° L. aproximadamente), es decir, en casi toda la extensión del territorio argentino, excepto en las tierras del extremo Sud; pero, por las mismas razones apuntadas respecto del trigo, la mayor densidad de las sementeras de maíz está en las provincias del litoral:

Buenos Aires.....	44 °/o
Santa Fé.....	33 »
Córdoba.....	9 »
Otras Provincias y Territorios.....	14 »

Desde el año 1895 hasta 1908, las sementeras de maíz han aumentado en 98 °/o en la provincia de Buenos Aires; 300 °/o en Santa Fé y 130 °/o en Córdoba, (tomando en cuenta las omisiones señaladas en la página 1.

Cebada.—El cuadro estadístico de la página 320, acusa 93.689 hectáreas sembradas con cebada en todo el territorio.

El cultivo de este cereal ha aumentado en 72 °/o desde el año 1895 y casi toda la producción se consume en el país.

La cosecha del año 1908 podría ser calculada en 93.500 toneladas y la exportación no ha alcanzado á 20.000 toneladas.

Avena.—Las extensiones sembradas con avena en las distintas regiones del país, suman 386.270 hectáreas, según el resúmen estadístico de la página 320, pero, es evidente que, para este cereal como para los demás anteriormente mencionados, ha habido omisiones en los Boletines del Censo, por cuanto la exportación de avena ha alcanzado, el año 1908, á 440.000 toneladas, lo que responde á más de 350.000 hectáreas sembradas, sin contar el consumo interior que es bastante considerable y lo mucho que se consume exclusivamente en pasto, por el ganado.

El Censo del año 1895, no tomó en cuenta el cultivo de la avena porque no tenía importancia alguna, ni siquiera para el consumo interno, y la exportación de todo el quinquenio 1896/900 suma tan solo 17.500 toneladas de este grano, mientras que lo exportado en 1908 suma 440.000 toneladas.

Arroz.—Este cereal se cultiva en casi todas las Provincias y en algunos Territorios, lo que indica, desde luego, que se produce en sécano y en terrenos de regadío. Las extensiones sembradas suman 7.958 hectáreas distribuídas en esta proporción:

A			B		
Santa Fé.....	2.194	hectáreas	Tucumán	1.952	hectáreas
Buenos Aires.	999	»	Misiones.....	619	»
Córdoba.....	808	»	Salta.....	242	»
Entre Ríos....	744	»	Jujuy..... ...	213	»
Pampa.....	135	»	San Juan.....	22	»
Corrientes.....	22	»	Rioja.....	4	»
	4.902	hectáreas	S. del Estero.	4	»
				3.056	hectáreas

Lino.—Comparando las cifras consignadas en los cuadros del Censo del año 1895 con las de 1908, respecto de las sementeras de lino, se comprueba un aumento de 227 °/₀ de acuerdo con las siguientes cifras comparativas:

	1895 — Hectáreas	1908 — Hectáreas	°/o
Buenos Aires.	64.756	342.196	428
Santa Fé.....	266.606	582.612	118
Córdoba..... ..	35.877	162.823	354
Entre Ríos....	19.665	161.839	723
Otros.....	440	17.356	—
	387.344	1.266.826	

En la época del penúltimo Censo (1895), las sementeras del lino se hallaban, casi todas, reconcentradas en la provincia de Santa Fé, pero desde entonces, este cultivo ha ido extendiéndose paulatinamente, por las Provincias de Buenos Aires, Córdoba y Entre Ríos en la proporción que indican las cifras anteriores.

La producción del año 1908 ha sido calculada en 1.100.710 toneladas de acuerdo con los resultados de la trilla, comprobados con las libretas del Ministerio de Agricultura.

La exportación asciende á 1.055.650 toneladas.

PLANTAS INDUSTRIALES

Descartando el lino, que no dcsempeña papel alguno en la industria nacional, el cultivo de las plantas industriales ocupa una extensión de 236.910 hectáreas:

Viñas.....	122.457	hectáreas	52 °/o
Caña de azúcar.....	70.712	»	30 »
Tabaco.....	9.545	»	4 »
Algodón, cáñamo, ramio, yute.....	10.113	»	4 »
Maní y tártago.....	13.742	»	6 »
Varios.....	10.341	»	4 »

Viñas.—Comparando estas cifras con las del año 1895, se comprueba un aumento de 265 °/₀ en el cultivo de la viña: 33.459 hectáreas en 1895 contra 122.457 en 1908.

De acuerdo con las mismas cifras, la provincia de Mendoza tenía, en 1895, 11.753 hectáreas y hoy cuenta con 48.500; San Juan, 7.935 hectáreas en 1895 y 48.432 en 1908; Entre Ríos, 2.014 hectáreas en 1895 y 4.875 en 1908; Catamarca, 2.160 hectáreas en 1895 y 7.129 en 1908; Rioja, 2.040 y 3.256 respectivamente.

Se debe observar que en las 122.457 hectáreas apuntadas, se hallan comprendidas todas las vides sean de parral, viñedos de todas las edades para uva de mesa y para producción de vino; estas últimas pueden calcularse aproximadamente en 40 á 45.000 hectáreas.

Caña de azúcar.—Las plantaciones de caña de azúcar ocupan una extensión de 70.712 hectáreas, de las cuales corresponden á la provincia de Tucumán 61.803, á Jujuy 3.178 y 2.218 al territorio del Chaco.

Las plantaciones de caña han aumentado en 15 °/₀ desde el año 1895, respondiendo á la mayor demanda de azúcar para el consumo interno. El rendimiento de caña puede ser calculado en 30.000 kilogramos por hectárea (término medio), lo que representa una cosecha anual de 2.122.000 toneladas de caña y próximamente 160.000 toneladas de azúcar, suceptible de variar según las circunstancias.

Tabaco.—Se observa una disminución sensible en el cultivo de esta planta, según se desprende de las siguientes cifras comparativas:

	Año 1895		Año 1908	
Corrientes..	6.598	hectáreas	5.644	hectáreas
Salta.	922	»	1.477	»
Tucumán.....	2.749	»	978	»
Córdoba	1.222	»	56	»
Santa Fé.....	184	»	71	»
Catamarca.....	518	»	464	»
Jujuy	520	»	20	»
Chaco	422	»	22	»
Misiones.....	2.310	»	772	»
Otros.....	350	»	38	»
	15.795	hectáreas	9.542	hectáreas

Maní.—Las cifras consignadas en el resúmen de la página 321, acusan una extensión de 11.790 hectáreas sembradas con maní.

La comparación de estas cifras con las del Censo del año 1895 revela una disminución en el cultivo de este oleaginoso.

	1895		1908	
Santa Fé.....	6.530	hectáreas	6.391	hectáreas
Entre Ríos.....	4.091	»	1.868	»
Corrientes.....	1.883	»	1.568	»
Córdoba.....	331	»	1.443	»
Misiones.....	229	»	262	»
Formosa.....	23	»	5	»
Chaco.....	41	»	29	»
Otros	347	»	224	»
Total	13.475	hectáreas	11 790	hectáreas

Con un rendimiento medio de 2.000 kgrs. por hectárea, la producción anual puede alcanzar á 23.580 toneladas que la industria nacional aplica totalmente á fabricación de aceites, salvo una pequeña cantidad reservada para semilla y comestibles.

FORRAJERAS

La creación de prados artificiales para la cría y el engord de los ganados, se relaciona directamente con los progresos que ha realizado la ganadería argentina en estos últimos años; progresos elocuentemente evidenciados en las monografías del señor Heriberto Gibson y del señor Ricardo Pillado, insertas en el tomo III de este Censo. Las cifras que se consignan en los cuadros de este tomo, comparadas con las del Censo del año 1895, dan la comprobación numérica de esta referencia.

ALFALFA Y OTROS PASTOS CULTIVADOS

PROVINCIAS Y TERRITORIOS	ALFALFA		OTROS PASTOS CULTIVADOS
	1895	1908	1908
Buenos Aires	160.905	1.633.633	1.016.041
Santa Fé	133.730	758.439	206.843
Entre Ríos	16.968	115 710	69.537
Córdoba	197.995	1.333.198	168.806
Corrientes	792	18.186	99.804
San Luis	13.652	166.663	46.666
Santiago del Estero	5.227	25.879	107.726
Mendoza	82.081	85.910	30.991
San Juan	56.551	52.694	3.545
La Rioja	6.380	12.271	52.717
Catamarca	8.080	30.230	15.032
Tucumán	5.157	21.000	20.858
Salta	15.111	32.925	41.688
Jujuy	1.965	12.124	22.624
Pampa	5.260	316.199	98.147
Misiones	70	160	166
Formosa	26	6.194	11.200
Chaco	477	730	1.561
Neuquen	235	17.760	4.550
Río Negro	780	11.474	41.450
Chubut	554	4.265	3.711
Tierra del Fuego	10	—	7.500
Los Andes	—	41	—
Santa Cruz	—	1.022	1.006
Totales	712.006	4.656.707	2.072.169

Las 4.656.707 hectáreas del año 1908 se dividen en dos categorías:

1.° Alfalfa de pastoreo	4.252.112
2.° Alfalfa para corte	404.595
	4.656.707

Los datos que preceden demuestran que las Provincias de Buenos Aires, Córdoba, Santa Fé y San Luis, reunen el 84 °/₀ de todos los alfalfares de la República.

Buenos Aires	35 °/₀
Córdoba	29 »
Santa Fé	16 »
San Luis	4 »
Otras provincias y territorios	16 »

— X —

VALOR DEL A PRODUCCIÓN AGRÍCOLA
COSECHA 1907/8

No sería posible determinar el valor de todos los productos agrícolas, sin excepción, porque los que se destinan al consumo interno, exclusivamente, no están sujetos á estadísticas anuales que permitan hacer cálculos exactos; por esta razón nos limitamos á la apreciación de los cereales, lino, plantas industriales de mayor importancia y alfalfa «de corte», de acuerdo con las cifras de la estadística agrícola oficial, comprobadas por las de la exportación y del consumo.

VALOR EN LA CHACRA

Trigo	$ m/n	354.000.000
Maíz	»	156.000.000
Lino	»	94.000.000
Avena	»	35.000.000
Cebada	»	2.900.000
Centeno, alpiste, arroz, etc	»	3.600.000
Algodón, yute, ramio, cáñamo	»	700.000
Maní y tártago	»	2.000.000
Caña de azúcar	»	20.000.000
Uva	»	72.000.000
Tabaco	»	3.340.000
Alfalfa de corte	»	55.000.000
	$ m/n	798.540.000

Las cifras de cada uno de los cuadros estadísticos de este Censo revelan los progresos que ha realizado la industria agrícola desde el año 1895. El aumento de 261 % en la extensión cultivada ó sea 12.790.000 hectáreas en un período de 12 años, no ha sido para nuestro país, el simple hecho de haber laborado esta extensión de tierra en centros rurales preexistentes, poblados y dotados de instalaciones, material agrícola, medios de transporte, elementos comerciales concurrentes, factores todos que en otros países son la acumulación secular de los resultados del trabajo, y del capital; no, aquí, donde ha ido el arado han tenido que ir simultáneamente ó con anticipación, los ferrocarriles con los grandes capitales que reclama su construcción, las habitaciones, los cercados, las instalaciones, el material agrícola; el comercio; las instituciones civiles y administrativas; los puertos para un comercio de exportación que, en 1895, importaba para productos agrícolas, 2.279.000 toneladas con un valor de 41.448.000 $ oro y que asciende, en 1908, á 7.810,000 toneladas y 241.677.000 $ oro, respectivamente. Todo se ha creado á la par del progresivo adelanto de la agricultura, y de esto se infiere que si el *Censo agropecuario* del año 1908 no es el exponente de todos los valores de la *riqueza pública*, la interpretación económica de las cifras que presenta conduce á apreciar la magnitud de los progresos que ha realizado la República Argentina durante esta última década.

DIVISIÓN DE LAS EXPLOTACIONES AGRÍCOLAS

La primera columna del cuadro general de agricultura señala la escala de extensión de las explotaciones agrícolas, y si bien el número de explotaciones de cada categoría no está indicado, basta examinar la columna inmediata, relativa al área sembrada, para darse cuenta del caracter extensivo de nuestras explotaciones agrícolas. Hé aquí la correlación de las cifras de ambas columnas:

EXPLOTACIONES AGRÍCOLAS

	De menos de 100 hectáreas	De más de 100 hectáreas
Trigo.....	11 %	89 %
Maíz.....	36 »	64 »
Avena.	15 »	85 »
Lino.....	23 »	77 »
Alfalfa (corte).....	36 »	64 »

EMILIO LAHITTE.

CENSO DE LA AGRICULTURA

Mayo de 1908

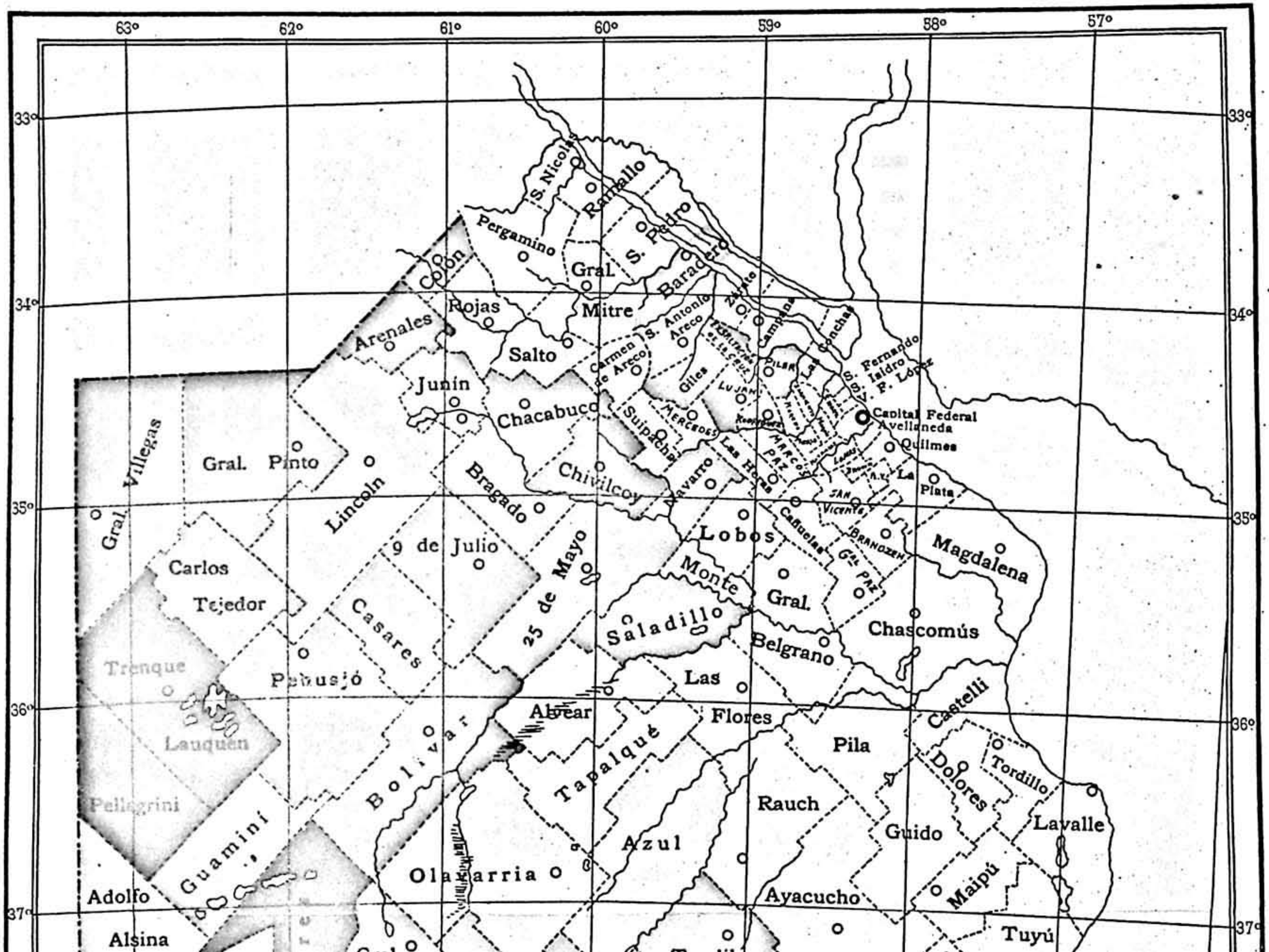
63°
62°
61°
60°
59°
58°
57°
33°
34°
35°
36°
37°
S. Nicolás
Ramallo
Pergamino
S. Pedro
Colón
Gral.
Baradero
Rojas
Mitre
Arenales
Salto
S. Antonio Areco
Zárate
Campana
Las Conchas
Carmen de Areco
Giles
Pilar
Lujan
S. Fernando
S. Isidro
V. F. López
Junín
Chacabuco
Suipacha
Mercedes
Capital Federal
Avellaneda
Quilmes
Gral. Villegas
Gral. Pinto
Lincoln
Bragado
Chivilcoy
Navarro
Las Heras
Marcos Paz
La Plata
San Vicente
Cañuelas
Brandzen
Gral. Paz
Magdalena
Lobos
9 de Julio
25 de Mayo
Monte
Gral.
Carlos Tejedor
Casares
Saladillo
Belgrano
Chascomús
Trenque Lauquen
Pehuajó
Las Flores
Castelli
Alvear
Pila
Bolívar
Tapalqué
Dolores
Tordillo
Pellegrini
Rauch
Guido
Lavalle
Guaminí
Azul
Olavarria
Maipú
Adolfo Alsina
Ayacucho
Tuyú

Adolfo
Alsina
Saavedra
Puan
Villarino
Carmen
de
Patagones
Suárez
Las Sierras
Bahía
Blanca
Gral.
Lamadrid
Laprida
Cor.
Pringles
Cor.
Dorrego
Juárez
Tres
Arroyos
Necochea
Tandil
Ayacucho
Loberia
Balcarce
Alvarado
Mar
Chiquita
Tuyú
Pueyrredón
37°
38°
39°
40°
41°
63°
62°
61°
60°
59°
58°
57°
56°

PROVINCIA DE BUENOS AIRES

Densidad absoluta de los cultivos

TRIGO

- menos de 10 por mil
- de 10 á 20 » »
- de 20 á 50 » »
- de 50 á 100 » »
- de 100 á 150 » »
- de 150 á 200 » »
- de 200 á 250 » »
- de 250 á 300 » »

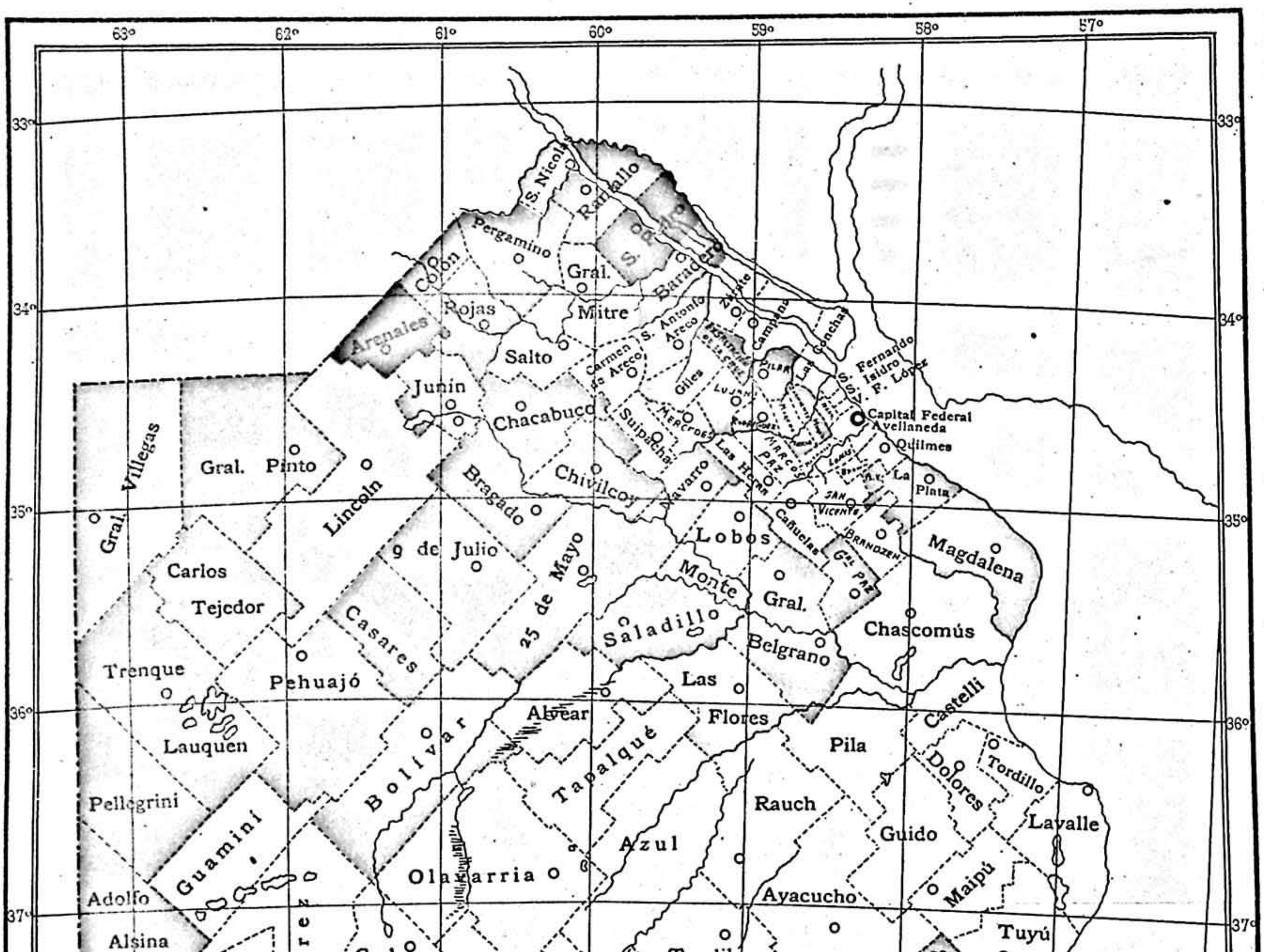
63°
62°
61°
60°
59°
58°
57°
33°
34°
35°
36°
37°
S. Nicolás
Ramallo
Pergamino
Colón
Gral.
Baradero
Rojas
Mitre
Arenales
Salto
Junín
Chacabuco
Carmen de Areco
S. Antonio Areco
Zárate
Campana
Las Conchas
S. Fernando
S. Isidro
V. F. López
Capital Federal
Avellaneda
Quilmes
La Plata
Giles
Suipacha
Las Heras
Navarro
Chivilcoy
Bragado
Lincoln
Gral. Pinto
Gral. Villegas
9 de Julio
25 de Mayo
Lobos
Cañuelas
Magdalena
Monte
Gral.
Saladillo
Belgrano
Chascomús
Carlos
Tejedor
Casares
Trenque
Pehuajó
Las
Flores
Alvear
Castelli
Lauquen
Bolívar
Tapalqué
Pila
Dolores
Tordillo
Pellegrini
Rauch
Guido
Lavalle
Guaminí
Azul
Olavarría
Maipú
Adolfo
Ayacucho
Alsina
Tuyú

Adolfo

Alsina

Saavedra

Suárez

Gral. Lamadrid

Laprida

Cor.

Juárez

Pringles

Puan

Las Sierras

Bahía Blanca

Cor

Dorrego

Tres Arroyos

Necochea

Villarino

Carmen de Patagones

Ayacucho

Tandil

Loberia

Balcarce

Alvarado

Pueyrredón

Mar Chiquita

Tuyú

37°

38°

39°

40°

41°

63°

62°

61°

60°

59°

58°

57°

56°

PROVINCIA DE BUENOS AIRES

Densidad absoluta de los cultivos

MAÍZ

- menos de 10 por mil
- de 10 á 20 » »
- de 20 á 50 » »
- de 50 á 100 » »
- de 100 á 150 » »
- de 150 á 200 » »
- de 200 á 250 » »
- de 250 á 300 » »

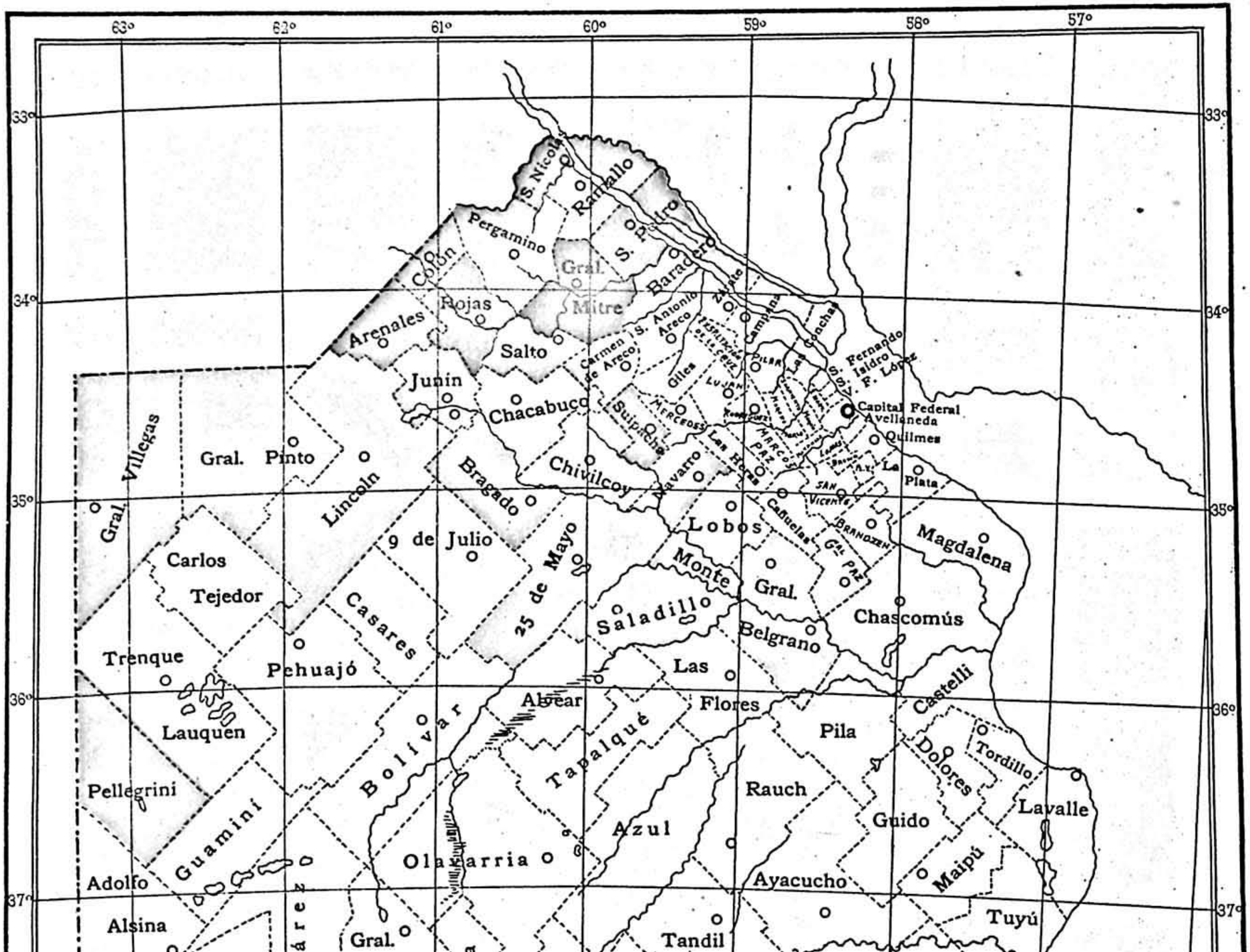

63°
62°
61°
60°
59°
58°
57°
33°
34°
35°
36°
37°
S. Nicolás
Ramallo
S. Pedro
Baradero
Pergamino
Colón
Gral. Mitre
Rojas
Arenales
Salto
Junín
Chacabuco
Carmen de Areco
S. Antonio Areco
Zárate
Campana
Las Conchas
S. Fernando
S. Isidro
V. F. López
Capital Federal
Avellaneda
Quilmes
La Plata
Giles
Suipacha
Las Heras
Navarro
Chivilcoy
Bragado
Lincoln
Gral. Pinto
Gral. Villegas
9 de Julio
25 de Mayo
Lobos
Monte
Gral.
Magdalena
Chascomús
Saladillo
Belgrano
Las Flores
Castelli
Pila
Dolores
Tordillo
Lavalle
Guido
Maipú
Tuyú
Ayacucho
Rauch
Azul
Tandil
Olavarria
Tapalqué
Alvear
Bolívar
Casares
Pehuajó
Carlos Tejedor
Trenque
Lauquen
Pellegrini
Guaminí
Adolfo
Alsina
Gral.

Alsina
Saavedra
Suárez
Gral. Lamadrid
Laprida
Juárez
Cor.
Pringles
Puan
Las Sierras
Cor
Tres Arroyos
Bahía Blanca
Dorrego
Villarino
Carmen de Patagones
Tandil
Necochea
Loberia
Balcarce
Alvarado
Pueyrredón
Mar Chiquita
Tuyú
37°
38°
39°
40°
41°
63°
62°
61°
60°
59°
58°
57°
56°

PROVINCIA DE BUENOS AIRES

Densidad absoluta de los cultivos

LINO

- menos de 10 por mil
- de 10 á 20 » »
- de 20 á 50 » »
- de 50 á 100 » »
- de 100 á 150 » »
- de 150 á 200 » »

Cuadro General de la Agricultura

Escala de extensión de las explotaciones agrícolas	Area sembrada en la última cosecha hectáreas *c.*	Cantidad de semilla sembrada kilos *d.*	Densidad de los cultivos $\frac{100\ c}{b}$ o/o	RENDIMIENTO absoluto kilos *e.*	RENDIMIENTO extensivo $\frac{e}{c}$ kilos	RENDIMIENTO intensivo $\frac{e}{d}$ kilos

I. Provincia de Buenos Aires

1. Partido de Alsina

a). Número absoluto de chacras, huertos, huertas y lotes de estancia cultivados, 665.—*b). Extensión absoluta de las explotaciones mencionadas en a.* 174.959,5600 *hectáreas.—f). Extensión total del partido* 584.300 *hectáreas.—g). Densidad absoluta de los cultivos, ó sea* $\frac{1000 \times c}{f}$ *: del trigo* 221,9 o/oo*; del maiz* 35,9 o/oo*; de la cebada* 3,— o/oo*; del lino* 6,— o/oo*; de la avena* 9.— o/oo *y de la alfalfa* 10,6 o/oo.

CULTIVO DE TRIGO

11	hectáreas	á	25	12,0000	780	—	9 600	800	12
26	»	»	50	180,0000	11 700	0,1	144 000	800	12
51	»	»	100	3.117,0000	202 605	1,7	2 493 600	800	12
101	»	»	200	28.239,8787	1 835 593	16,1	22 591 903	800	12
201	»	»	300	30.983,8600	2 013 951	17,7	24 787 088	800	12
301	»	»	500	28.982,9172	1 883 889	16,5	23 186 334	800	12
501	»	»	750	19.185,0000	1 247 025	10,9	15 348 000	800	12
751	»	y	más	18.960,0000	1 232 400	10,8	15 168 000	800	12
			Totales	129.660,6559	8 427 943	74,1	103 728 525	800	12

CULTIVO DE MAIZ

11	hectáreas	á	25	20,0000	600	—	40 000	2 000	66
26	»	»	50	37,0000	1 110	—	74 000	2 000	66
51	»	»	100	324,0000	9 720	0,2	648 000	2 000	66
101	»	»	200	3.444,3620	103 331	2,—	6 888 724	2 000	66
201	»	»	300	3.035,0000	91 050	1,7	6 070 000	2 000	66
301	»	»	500	3.567,0000	107 010	2,—	7 134 000	2 000	66
501	»	»	750	4.157,0000	124 710	2,4	8 314 000	2 000	66
751	»	y	más	6.393,0000	191 790	3,7	12 786 000	2 000	66
			Totales	20.977,3620	629 321	12,—	41 954 724	2 000	66

CULTIVO DE CEBADA

26	hectáreas	á	50	50,000	2 000	—	50 000	1 000	25
101	»	»	200	263,0000	10 520	0,1	263 000	1 000	25
201	»	»	300	314,0000	12 560	0,2	314 000	1 000	25
301	»	»	500	291,0000	11 640	0,1	291 000	1 000	25
501	»	»	750	642,0000	25 680	0,4	642 000	1 000	25
751	»	y	más	205,0000	8 200	0,1	205 000	1 000	25
			Totales	1.765,0000	70 600	1,—	1 765 000	1 000	25

CULTIVO DE AVENA

11	hectáreas	á	25	12,0000	480	—	15 000	1 250	31
26	»	»	50	42,0000	1 680	—	52 500	1 250	31
51	»	»	100	199,0000	7 960	0,1	248 750	1 250	31
101	»	»	200	755,0000	30 200	0,4	943 750	1 250	31
201	»	»	300	1.035,9370	41 438	0,6	1 294 922	1 250	31
301	»	»	500	655,0000	26 200	0,4	818 750	1 250	31
501	»	»	750	1.286,7290	51 469	0,7	1 608 410	1 250	31
751	»	y	más	1.293,0000	51 720	0,7	1 616 250	1 250	31
			Totales	5.278,6660	211 147	3,—	6 598 332	1 250	31

CULTIVO DE LINO

51	hectáreas	á	100	49,0000	2 695	—	36 750	750	13
101	»	»	200	551,0000	30 305	0,3	413 250	750	13
201	»	»	300	660,0000	36 300	0,4	495 000	750	13

Cuadro General de la Agricultura *(Continuación)*

Escala de extensión de las explotaciones agrícolas	Area sembrada en la última cosecha hectáreas *c.*	Cantidad de semilla sembrada kilos *d.*	Densidad de los cultivos $\frac{100\,c}{b}$ o/o	RENDIMIENTO absoluto kilos *e.*	RENDIMIENTO extensivo $\frac{e}{c}$ kilos	RENDIMIENTO intensivo $\frac{e}{d}$ kilos
I. Provincia de Buenos Aires						
1. Partido de Alsina *(Conclusión)*						
301 hectáreas á 500	718,0000	39 490	0,4	538 500	750	13
501 » » 750	1.055,0000	58 025	0,6	791 250	750	13
751 » y más	500,0000	27 500	0,3	375 000	750	13
Totales	3.533,0000	194 315	2,—	2 649 750	750	13
CULTIVO DE ALFALFA PARA CORTE						
11 hectáreas á 25	62,0000	1 860	—	341 000	5 500	183
51 » » 100	94,0000	2 820	—	517 000	5 500	183
101 » » 200	774,0000	23 220	0,4	4 257 000	5 500	183
201 » » 300	811,0000	24 330	0,5	4 460 500	5 500	183
301 » » 500	876,0000	26 280	0,5	4 818 000	5 500	183
501 » » 750	1.858,7000	55 740	1,—	10 219 000	5 500	183
751 » y más	1.724,0000	51 720	1,—	9 482 000	5 500	183
Totales	6.199,0000	185 970	3,5	34 094 500	5 500	183
2. Partido de Alvarado						
a). Número absoluto de chacras, huertos, huertas y lotes de estancia cultivados, 47.—*b). Extensión absoluta de las explotaciones mencionadas en a,* 7.326,0250 *hectáreas.—f). Extensión total del partido* 122.100 *hectáreas.—g). Densidad absoluta de los cultivos, ó sea,* $\frac{1000 \times c}{f}$ *; del trigo* 30,9 o/oo, *del maiz* 16,7 o/oo, *de la cebada* 1,1 o/oo *y de la avena* 1,3 o/oo.						
CULTIVO DE TRIGO						
10 hectáreas y menos	3,3748	219	—	2 700	800	12
51 » á 100	170,2440	11 066	2,3	136 195	800	12
101 » » 200	330,7400	21 498	4,5	264 592	800	12
201 » » 300	542,4880	35 262	7,4	433 000	800	12
301 » » 500	1.638,1020	106 477	22,4	1 310 482	800	12
501 « » 750	506,2600	32 907	6,9	305 008	800	12
751 » y más	590,5900	38 388	8,1	472 472	800	12
Totales	3.781,7988	245 817	51,6	3 025 439	800	12
CULTIVO DE MAIZ						
10 hectáreas y menos	60,7783	1 823	0,8	121 557	2 000	66
11 » á 25	22,8749	686	0,3	45 748	2 000	66
26 « » 50	228,7400	6 862	3,1	457 480	2 000	66
51 » » 100	237,0520	7 113	3,2	474 104	2 000	66
101 « « 200	36,8740	1 106	0,5	73 748	2 000	66
201 » » 300	354,6220	10 639	4,8	709 244	2 000	66
301 » » 500	400,2440	12 007	5,4	800 488	2 000	66
501 « » 750	538,8102	16 164	7,3	1 077 620	2 000	66
751 » y más	168,7400	5 062	2,3	357 480	2 000	66
Totales	2.048,7345	61 462	27,9	4 097 469	2 000	66
CULTIVO DE CEBADA						
51 hectáreas á 100	1,6874	67	—	1 687	1 000	25
201 « » 300	50,0000	2 000	0,7	50 000	1 000	25
301 » » 500	6,7496	270	0,1	6 749	1 000	25
501 » » 750	67,4960	2 700	0,9	67 496	1 000	25
751 « y más	3,3748	135	—	3 375	1 000	25
Totales	129,3078	5 172	1,8	129 307	1 000	25

Cuadro General de la Agricultura *(Continuación)*

Escala de extensión de las explotaciones agrícolas	Area sembrada en la última cosecha hectáreas *c.*	Cantidad de semilla sembrada Kilos *d.*	Densidad de los cultivos $\frac{100\ c}{b}$ o/o	RENDIMIENTO absoluto kilos *e.*	RENDIMIENTO extensivo $\frac{e}{c}$ kilos	RENDIMIENTO intensivo $\frac{e}{d}$ kilos
1. Provincia de Buenos Aires						
2. Partido de Alvarado *(Conclusión)*						
CULTIVO DE AVENA						
201 hectáreas á 300	85,0000	3 400	1,1	106 250	1 250	31
301 » » 500	50,0000	2 000	0,7	62 500	1 250	31
501 « » 750	35,3110	1 012	0,3	31 639	1 250	31
Totales	160,3110	6 412	2,2	200 389	1 250	31
CULTIVO DE ALFALFA PARA CORTE						
101 hectáreas á 200	6,3748	191	0,1	35 061	5 500	183
201 » » 300	1,6874	51	—	9 281	5 500	183
Totales	8,0622	242	0,1	44 342	5 500	183
3. Partido de Alvear						
a). Número absoluto de chacras, huertos, huertas lotes de estáncia cultivados, 118.—*b). Extensión absoluta de las explotaciones mencionadas en a.* 18.994.7832 *hectár[illegible].—f). Extensión total del partido:* 401.600 *hectáreas.—g). Densidad absoluta de los cultivos, ó sea,* $\frac{1000 \times c}{f}$ *: del trigo* 6,— o/oo, *del maiz* 12,1 o/oo, *de la cebada* 0,8 o/oo, *de la avena* 9,2 o/oo, *del lino* 2,4 o/oo *y de la alfalfa* 0,3 o/oo.						
CULTIVO DE TRIGO						
10 hectáreas y menos	42,1850	2 742	0,2	33 748	800	12
51 » á 100	151,0590	54 340	0,8	120 847	800	12
101 » » 200	563,6416	9 819	3,—	450 913	800	12
201 » » 300	266,9250	36 637	1,4	213 540	800	12
301 » » 500	200,0000	17 350	1,—	160 001	800	12
501 » » 750	367,0558	13 000	1,9	293 644	800	12
751 » y más	836,8664	23 858	4,4	668 800	800	12
Totales	2.426,8664	157 746	12,8	1 941 493	800	12
CULTIVO DE MAIZ						
10 hectáreas y menos	1,0000	30	—	2 000	2 000	66
11 » á 25	24,4370	733	0,1	48 874	2 000	66
26 » » 50	103,6204	3 109	0,5	207 241	2 000	66
51 » » 100	533,3014	15 999	2,8	1 066 603	2 000	66
101 » » 200	798,1402	23 944	4,2	1 596 280	2 000	66
201 » » 300	1.050,7000	31 521	5,5	2 101 400	2 000	66
301 » » 500	545,0000	16 350	2,9	1 090 000	2 000	66
501 » » 750	641,7320	19 252	3,4	1 283 464	2 000	66
751 » y más	1.167,2200	35 017	6,1	2 334 440	2 000	66
Totales	4.865,1510	145 955	25,6	9 730 302	2 000	66
CULTIVO DE CEBADA						
51 hectáreas á 100	26,2488	1 050	0,1	26 249	1 000	25
101 » » 200	175,9330	7 037	0,9	175 933	1 000	25
201 » » 300	24,4370	978	0,1	24 437	1 000	25
301 » » 500	75,0000	3 000	0,4	75 000	1 000	25
501 » » 750	30,0000	1 200	0,2	30 000	1 000	25
Totales	331,6188	13 265	1,7	331 619	1 000	25

Cuadro General de la Agricultura *(Continuación)*

Escala de extensión de las explotaciones agrícolas	Area sembrada en la última cosecha hectáreas *c.*	Cantidad de semilla sembrada kilos *d.*	Densidad de los cultivos $\frac{100\ c}{b}$ o/o	RENDIMIENTO absoluto kilos *e.*	RENDIMIENTO extensivo $\frac{e}{c}$ kilos	RENDIMIENTO intensivo $\frac{e}{d}$ kilos
I. Provincia de Buenos Aires						
3. Partido de Alvear *(Conclusión)*						
CULTIVO DE AVENA						
10 hectáreas y menos	20,3496	814	0,1	25 437	1 250	31
11 » á 25	118,1180	4 725	0,6	147 647	1 250	31
51 » » 100	314,3110	12 573	1,7	392 889	1 250	31
101 » » 200	813,8634	32 554	4,3	1 017 329	1 250	31
201 » » 300	618,0066	24 720	3,2	772 508	1 250	31
301 » » 500	420,0000	16 800	2,2	525 000	1 250	31
501 » » 750	600,5550	24 022	3,1	750 694	1 250	31
751 » y más	823,4800	32 939	4,3	1 029 350	1 250	31
Totales	3.728,6836	149 147	19,6	4 660 854	1 250	31
CULTIVO DE LINO						
11 hectáreas á 25	6,7496	371	—	5 062	750	13
26 » » 50	21,9362	1 207	0,1	16 452	750	13
51 » » 100	69,4876	3 822	0,4	52 116	750	13
101 » » 200	228,3684	12 560	1,2	171 276	750	13
201 » » 300	102,1244	5 617	0,5	76 594	750	13
501 » » 750	118,0000	6 490	0,6	88 500	750	13
751 » y más	439,0000	24 145	2,3	329 250	750	13
Totales	985,6662	54 212	5,2	739 250	750	13
CULTIVO DE ALFALFA PARA CORTE						
10 hectáreas y menos	7,0000	210	—	38 500	5 500	183
51 » á 100	7,0000	210	—	38 500	5 500	183
101 » » 200	30,8748	927	0,2	169 811	5 500	183
201 » » 300	4,3748	131	—	24 062	5 500	183
751 » y más	84,3700	2 531	0,1	464 035	5 500	183
Totales	133,6196	4 009	0,7	734 908	5 500	183
4. Partido de Arenales						

c). Número absoluto de chacras, huertos, huertas y lotes de estancia cultivados, 480.—*b). Extensión absoluta de la esxplotaciones mencionadas en a,* 90.772,8000 *hectáreas.—f). Extensión total del partido* 171.000 *hectáreas.—g). Densidad absoluta de los cultivos, ó sea,* $\frac{1000 \times c}{f}$ *: del trigo* 113,0 o/oo, *del maiz* 151.8 o/oo, *de la cebada* 3,4 o/oo, *de la avena* 22,— o/oo, *del lino* 95,8 o/oo *y de la alfalfa* 1,9 o/oo.

CULTIVO DE TRIGO						
11 hectáreas á 25	33,7480	2 194	—	26 998	800	12
26 » » 50	394,1738	19 121	0,3	235 339	800	12
51 » » 100	1.643,0460	106 798	1,8	1 314 437	800	12
101 » » 200	9.036,7630	587 390	9,9	7 229 410	800	12
201 » » 300	4.171,7474	271 164	4,6	3 337 398	800	12
301 » » 500	3.894,5070	188 142	3,1	2 315 606	800	12
501 » » 750	469,0972	30 491	0,5	375 278	800	12
751 » y más	791,2934	51 434	0,9	633 035	800	12
Totales	19.334,3758	1 256 734	21,2	15 467 501	800	12
CULTIVO DE MAIZ						
10 hectareas y menos	74,0000	2 220	0,1	148 000	2 000	66
11 » á 25	108,9984	3 270	0,1	317 997	2 000	66
26 » » 50	626,9888	18 810	0,7	1 253 978	2 000	66
51 » » 100	3.465,9662	103 979	3,8	6 931 932	2 000	66

Cuadro General de la Agricultura *(Continuación)*

Escala de extensión de las explotaciones agrícolas	Area sembrada en la última cosecha hectáreas *c.*	Cantidad de semilla sembrada kilos *d.*	Densidad de los cultivos $\frac{100\,c}{b}$ o/o	RENDIMIENTO absoluto kilos *e.*	RENDIMIENTO extensivo $\frac{e}{c}$ kilos	RENDIMIENTO intensivo $\frac{e}{d}$ kilos
I. Provincia de Buenos Aires						
4. Partido de Arenales *(Conclusión)*						
101 hectáreas á 200	12.726,0962	381 783	14,—	25 452 192	2 000	66
201 » » 300	4.688,9166	140 667	5,2	9 377 833	2 000	66
301 » » 500	2.312,1302	69 364	2,5	4 624 261	2 000	66
501 » » 750	854,9856	25 650	0,9	1 709 971	2 000	66
751 » y más	1.103,8452	33 115	1,2	2 207 690	2 000	66
Totales	25.961,9272	778 858	28,6	51 923 854	2 000	66
CULTIVO DE CEBADA						
26 hectáreas á 50	13,0000	520	—	13 000	1 000	25
51 » » 100	75,5582	3 022	0,1	75 558	1 000	25
101 » » 200	361,5438	14 462	0,4	361 544	1 000	25
201 » » 300	113,6204	4 545	0,1	113 621	1 000	25
301 » » 500	30,3732	1 215	—	30 373	1 000	25
Totales	594,0956	23 764	0,6	594 096	1 000	25
CULTIVO DE AVENA						
11 hectáreas á 25	10,3748	415	—	12 968	1 250	31
26 » » 50	81,1212	3 245	0,1	101 401	1 250	31
51 » » 100	288,1100	11 524	0,3	360 137	1 250	31
101 » » 200	1.816,9814	72 679	2,—	2 271 227	1 250	31
201 » » 300	1.155,9598	46 238	1,3	1 444 950	1 250	31
301 » » 500	361,3428	14 454	0,4	451 679	1 250	31
501 » » 750	35,4354	1 418	—	44 294	1 250	31
751 » y más	16,8740	675	—	21 093	1 250	31
Totales	3.766,1994	150 648	4,1	4 707 749	1 250	31
CULTIVO DE LINO						
11 hectáreas á 25	8,0000	440	—	6 000	750	13
26 » » 50	335,8708	12 973	0,3	176 903	750	13
51 » » 100	1.938,0588	106 593	2,1	1 453 544	750	13
101 » » 200	7.169,7202	394 335	7,9	5 377 290	750	13
201 » » 300	4.285,0712	235 679	4,7	3 213 803	750	13
301 » » 500	1 678,2466	92 304	1 8	1 258 685	750	13
501 » » 750	575,7352	51 665	0,6	431 802	750	13
751 » y más	506,4960	27 857	0,6	379 872	750	13
Totales	16.397,1988	901 846	18,—	12 297 899	750	13
CULTIVO DE ALFALFA PARA CORTE						
10 hectáreas y menos	58,5000	1 755	—	321 750	5 500	183
11 » á 25	2,0000	60	—	11 000	5 500	183
26 » « 50	1,0000	30	—	5 500	5 500	183
51 » » 100	62,8724	1 886	0,1	345 798	5 500	183
101 » » 200	113,3397	3 400	0,1	623 368	5 500	183
201 » » 300	70,0598	2 102	0,1	385 329	5 500	183
301 » » 500	24,2488	727	—	133 369	5 500	183
501 » » 750	6,7496	203	—	37 123	5 500	183
Totales	338,7703	10 163	0,4	1 863 237	5 500	183

Cuadro General de la Agricultura *(Continuación)*

Escala de extensión de las explotaciones agrícolas	Area sembrada en la última cosecha hectáreas *c.*	Cantidad de semilla sembrada kilos *d.*	Densidad de los cultivos $\frac{100\ c}{b}$ o/o	RENDIMIENTO absoluto kilos *e.*	extensivo $\frac{e}{c}$ kilos	intensivo $\frac{e}{d}$ kilos

1. Provincia de Buenos Aires

5. Partido de Avellaneda

a). Número absoluto de chacras, huertos, huertas y lotes de estancia cultivados, 70.—*b). Extensión absoluta de las explotaciones mencionadas en a,* 517.3010 *hectáreas.—f)- Extensión total del partido:* 11.200 *hectáreas.—g), Densidad absoluta de los cultivos, ó sea,* $\frac{1000 \times c}{f}$ *: del maiz* 4,6 o/oo, *de la cebada* 0,4 o/oo, *de la avena* 2,1 o/oo *y de la alfalfa* 8,1 o/oo.

CULTIVO DE MAIZ

11 hectáreas á 25	1,6874	51	0,3	3 375	2 000	66
26 » » 50	50,6220	1 518	9,8	101 244	2 000	66
Totales	52,3094	1 569	10,1	104 619	2 000	66

CULTIVO DE CEBADA

26 hectáreas á 50	5,0622	202	1,0	5 062	1 000	25
Totales	5,0622	202	1,0	5 062	1 000	25

CULTIVO DE AVENA

26 hectáreas á 50	23,6236	945	4,6	29 529	1 250	31
Totales	23,6236	945	4,6	29 529	1 250	31

CULTIVO DE ALFALFA PARA CORTE

10 hectáreas y menos	36,1866	1 086	7,—	199 026	5 500	183
11 » á 25	35,0000	1 050	6,8	192 500	5 500	183
26 » » 50	20,0000	600	3,8	110 000	5 500	183
Totales	91,1866	2 736	17,6	501 526	5 500	183

6. Partido de Ayacucho

a). Número absoluto de chacras, huertos, huertas y lotes de estancia cultivados, 170.—*b). Extensión absoluta de las explotaciones mencionadas en a,* 5.337.1585 *hectáreas.—f). Extensión total del partido:* 674.600 *hectáreas.—g). Densidad absoluta de los cultivos, ó sea,* $\frac{1000 \times c}{f}$ *: del trigo* 0,5 o/oo, *del maiz* 2,6 o/oo, *de la avena* 2,5 o/oo *y de la alfalfa* 1,4 o/oo.

CULTIVO DE TRIGO

10 hectáreas y menos	5,0000	325	0,1	4 000	800	12
11 » á 25	133,0000	8 645	2,5	106 400	800	12
26 » » 50	40,0000	2 600	0,7	32 000	800	12
51 » » 100	30,0000	1 950	0,6	24 000	800	12
101 » » 200	40,0000	2 600	0,7	32 000	800	12
301 » » 500	150,0000	9 750	2,8	120 000	800	12
Totales	398,0000	25 870	7,4	318 400	800	12

CULTIVO DE MAIZ

10 hectáreas y menos	179,0000	5 370	3,3	358 000	2 000	66
11 » á 25	291,0000	8 730	5,4	582 000	2 000	66
26 » » 50	315,0000	9 450	5,9	630 000	2 000	66
51 » » 100	268,0000	8 040	5,—	536 000	2 000	66
101 » » 200	210,0000	6 300	3,9	420 000	2 000	66
201 » » 300	180,0000	5 400	3,4	360 000	2 000	66
301 » » 500	340,0000	10 200	6,4	680 000	2 000	66
Totales	1.783,0000	53 490	33,3	3 <66 000	2 000	66

Cuadro General de la Agricultura *(Continuación)*

Escala de extensión de las explotaciones agrícolas	Area sembrada en la última cosecha hectáreas *c.*	Cantidad de semilla sembrada kilos *d.*	Densidad de los cultivos $\frac{100\,c}{b}$ o/o	RENDIMIENTO absoluto kilos *e.*	RENDIMIENTO extensivo $\frac{e}{c}$ kilos	RENDIMIENTO intensivo $\frac{e}{d}$ kilos
I. Provincia de Buenos Aires						
7. Partido de Ayacucho *(Conclusión)*						
CULTIVO DE AVENA						
11 hectáreas á 25	94,0000	3 760	1,8	117 500	1 250	31
26 » » 50	58,0000	2 320	1,1	72 500	1 250	31
51 » » 100	129,0000	5 160	2,4	161 250	1 250	31
101 » » 200	428,0000	17 120	8,—	535 000	1 250	31
201 » » 300	150,0000	6 000	2,8	187 500	1 250	31
301 » » 500	890,0000	35 600	16,7	1 112 500	1 250	31
Totales	1.749,0000	69 960	32,8	2 186 250	1 250	31
CULTIVO DE ALFALFA PARA CORTE						
10 hectáreas y menos	114,0000	3 420	2,1	627 000	5 500	183
11 » á 25	167,0000	5 010	3,2	518 500	5 500	183
26 » » 50	198,0000	5 940	3,7	1 089 000	5 500	183
51 » » 100	181,0000	5 430	3,4	995 500	5 500	183
101 » » 200	157,0000	4 710	2,9	863 500	5 500	183
201 » » 300	110,0000	3 300	2,1	605 000	5 500	183
301 » » 500	63,0000	1 890	1,2	746 500	5 500	183
Totales	990,0000	29 700	18,6	5 445 000	5 500	183
7. Partido de Azul						

a). Número absoluto de chacras, huertos. huertas y lotes de estancia cultivados, 228,—*l). Extensión absoluta de los explotaciones mencionadas en a,* 18-323.1433 *hectáreas.—f). Extensión total del partido:* 654.100 *hectáreas.— g). Densidad absoluta de los cultivos, ó sea,* $\frac{1000 \times c}{t}$ *: del trigo* 12,3 o/oo, *del maiz* 6.8 o/oo, *de la cebada* 1,4 o/oo, *de la avena* 2,— o/oo, *del lino* 0,4 o/oo. *y de la alfalfa* 0,3 o/oo.

CULTIVO DE TRIGO						
10 hectáreas y menos	5,0622	329	—	4 050	800	12
11 » á 25	125,6188	8 165	0,6	100 495	800	12
51 » » 100	919,1594	59 745	5,0	735 328	800	12
101 » » 200	2.326,7000	151 236	12,6	1 861 360	800	12
201 » » 300	2.100,1800	136 512	11,4	1 680 144	800	12
301 » » 500	1.635,5980	106 314	8,9	1 308 478	800	12
501 » » 750	995,5860	64 713	5,4	796 469	800	12
Totales	8.107,9044	527 014	44,2	6 486 324	800	12
CULTIVO DE MAIZ						
10 hectáreas y menos	143,8850	4 316	0,7	287 770	2 000	66
11 » á 25	401,4880	12 045	2,1	802 976	2 000	66
26 » » 50	490,2408	14 707	2,6	980 481	2 000	66
51 » » 100	974,9584	29 249	5,3	1 949 917	2 000	66
101 » » 200	1.329,3928	39 882	7,2	2 658 786	2 000	66
201 » » 300	581,2280	17 437	3,1	1 162 456	2 000	66
301 » » 500	408,1180	12 244	2,2	816 236	2 000	66
501 » » 750	168,7400	5 062	0,9	337 480	2 000	66
Totales	4.498,0510	134 942	23,4	8 996 102	2 000	66
CULTIVO DE CEBADA						
10 hectáreas y menos	17,1874	687	—	17 187	1 000	25
11 » á 25	79,4684	3 179	0,4	79 468	1 000	25
26 » » 50	119,6220	4 786	0,6	119 622	1 000	25
51 » » 100	133,3096	5 332	0,7	133 310	1 000	25

Cuadro General de la Agricultura *(Continuación)*

Escala de extensión de las explotaciones agrícolas	Area sembrada en la última cosecha hectáreas *c.*	Cantidad de semilla sembrada kilos *d.*	Densidad de los cultivos $\frac{100\,c}{b}$ o/o	RENDIMIENTO absoluto kilos *e.*	RENDIMIENTO extensivo $\frac{e}{c}$ kilos	RENDIMIENTO intensivo $\frac{e}{d}$ kilos

I. Provincia de Buenos Aires

7. Partido de Azul *(Conclusión)*

101 hectáreas á 200	298,7368	11 949	1,6	298 737	1 000	25
201 » » 300	35,6850	1 427	0,1	35 685	1 000	25
301 » » 500	251,0000	10 040	1,3	251 000	1 000	25
Totales	935,0092	37 400	5,1	935 009	1 000	25
CULTIVO DE AVENA						
10 hectáreas y menos	19,1866	768	0,1	23 983	1 250	31
11 » á 25	96,9338	3 877	0,5	121 167	1 250	31
26 » » 50	121,7145	4 869	0,6	152 143	1 250	31
51 » » 100	84,1244	3 365	0,4	105 155	1 250	31
101 » » 200	147,0074	5 880	0,8	183 759	1 250	31
201 » » 300	194,1212	7 765	1,0	242 652	1 250	31
301 » » 500	407,0000	16 280	2,2	508 750	1 250	31
501 » » 750	253,1100	10 124	1,3	316 388	1 250	31
Totales	1.323,1979	52 928	7,2	1 653 997	1 250	31
CULTIVO DE LINO						
51 hectáreas á 100	45 0000	2 475	0,2	33 750	750	13
101 » » 200	180,0000	9 900	0,9	135 000	750	13
301 » » 500	70,0000	3 850	0,3	52 500	750	13
Totales	295,0000	16 225	1,6	221 250	750	13
CULTIVO DE ALFALFA PARA CORTE						
10 hectáreas y menos	28,4370	853	0,1	156 403	5 500	183
11 » á 25	60,6240	1 819	0,3	333 432	5 500	183
26 » » 50	41,6874	1 251	0,2	229 281	5 500	183
51 » » 100	8,2185	246	—	45 202	5 500	183
101 » » 200	35,1866	1 056	0,1	193 526	5 500	183
Totales	174,1535	5 225	0,9	957 844	5 500	183

8. Partido de Bahia Blanca

a). Número absoluto de chacras, huertos, huertas y lotes de estancia cultivados, 280.—*b). Extensión absoluta de las explotaciones mencionadas en a,* 24.066,0211 *hectáreas.—f). Extensión total del partido:* 349.300 *hectáreas.—g). Densidad absoluta de los cultivos, ó sea,* $\frac{1000 \times c}{f}$ *: del trigo* 39,6 o/oo, *del maiz* 1,4 o/oo, *de la cebada* 1,6 o/oo, *de la avena* 4,— o/oo *y de la alfalfa* 4,— o/oo.

CULTIVO DE TRIGO						
10 hectáreas y menos	4,0000	260	—	3 200	800	12
26 » á 50	123,0000	7 995	0,5	98 400	800	12
51 » » 100	310,0000	20 150	1,2	248 000	800	12
101 » » 200	1.502,0000	97 630	6,2	1 201 600	800	12
201 » » 300	3.772,0000	245 180	15,6	3 017 600	800	12
301 » » 500	5.802,0000	377 130	24,1	4 641 600	800	12
501 » » 750	2.340,0000	152 100	9,7	1 872 000	800	12
Totales	13.853,0000	900 445	57,5	11 082 400	800	12
CULTIVO DE MAIZ						
10 hectáreas y menos	6,3500	190	—	12 700	2 000	66
11 » á 25	5,0622	152	—	10 124	2 000	66
51 » » 100	25,0000	750	0,1	50 000	2 000	66
101 » » 200	38,0000	1 140	0,1	76 000	2 000	66

Cuadro General de la Agricultura *(Continuación)*

Escala de extensión de las explotaciones agrícolas	Area sembrada en la última cosecha hectáreas *c.*	Cantidad de semilla sembrada kilos *d.*	Densidad de los cultivos $\frac{100\,c}{b}$ o/o	RENDIMIENTO absoluto kilos *e.*	RENDIMIENTO extensivo $\frac{e}{c}$ kilos	RENDIMIENTO intensivo $\frac{e}{d}$ kilos
I. Provincia de Buenos Aires						
8. Partido de Bahia Blanca *(Conclusión)*						
201 hectáreas á 300	120,0000	3 600	0,4	240 000	2 000	66
301 » » 500	249,0000	7 470	1,0	498 000	2 000	66
501 » » 750	48,0000	1 440	0,1	96 000	2 000	66
Totales	491,4122	14 742	2,0	982 824	2 000	66
CULTIVO DE CEBADA						
10 hectáreas y menos	14,1000	564	—	14 100	1 000	25
11 » á 25	15,0000	600	—	15 000	1 000	25
26 » » 50	15,0000	600	—	15 000	1 000	25
101 » » 200	63,0000	2 520	0,2	63 000	1 000	25
201 » » 300	279,0000	11 160	1,1	279 000	1 000	25
301 » » 500	80,0000	3 200	0,3	80 000	1 000	25
501 » » 750	92,0000	3 680	0,3	92 000	1 000	25
Totales	558,1000	22 324	2,3	58 100	1 000	25
CULTIVO DE AVENA						
10 hectáreas y menos	13,6874	547	—	17 109	1 250	31
11 » á 25	30,0000	1 200	0,1	37 500	1 250	31
26 » » 50	90,0000	3 600	0,3	112 500	1 250	31
51 » » 100	92,2700	3 811	0,3	119 088	1 250	31
101 » » 200	201,0000	8 040	0,8	251 250	1 250	31
201 » » 300	230,0000	9 200	0,9	287 500	1 250	31
301 » » 500	500,0000	20 000	2,0	625 000	1 250	31
501 » » 750	240,0000	9 600	1,0	300 000	1 250	31
Totales	1.399,9574	55 998	5,8	1 749 947	1 250	31
CULTIVO DE LINO						
201 hectáreas á 300	4,0000	220	—	3 000	750	13
Totales	4,0000	220	—	3 000	750	13
CULTIVO DE ALFALFA PARA CORTE						
10 hectáreas y menos	30,5049	915	0,1	167 777	5 500	183
11 » á 25	7,7496	233	—	42 623	5 500	183
26 » » 50	63,5000	1 905	0,2	349 250	5 500	183
51 » » 100	197,0000	5 910	0,8	1 083 500	5 500	183
101 » » 200	808,0000	24 240	3,2	4 444 000	5 500	183
201 » » 300	260,0000	7 800	1,—	1 430 000	5 500	183
751 » y más	30,0000	900	0,1	165 000	5 500	183
Totales	1.396,7545	41 903	5,4	7 682 150	5 500	183
9. Partido de Balcarce						

a). Número absoluto de chacras, huertos, huertas y lotes de estancia cultivados, 239.—*b). Extensión absoluta de las explotaciones mencionadas en a,* 40.341.8394 *hectáreas.—f). Extensión total del partido:* 365.400 *hectáreas.—g). Densidad absoluta de los cultivos, ó sea,* $\frac{1000 \times c}{f}$ *: del trigo* 14,— o/oo, *del maiz* 9,4 o/oo, *de la cebada* 0,6 o/oo, *de la avena* 1,7 o/oo, *del lino* 0,2 o/oo *y de la alfalfa* 0,3 o/oo.

CULTIVO DE TRIGO						
10 hectáreas y menos	6,7500	439	—	5 400	800	12
11 » á 25	16,0000	1 040	—	12 800	800	12
26 » » 50	39,0000	2 535	0,1	31 200	800	12
51 » » 100	124,0000	8 060	0,3	99 200	800	12

Cuadro General de la Agricultura *(Continuación)*

Escala de extensión de las explotaciones agrícolas	Area sembrada en la última cosecha hectáreas *c.*	Cantidad de semilla sembrada kilos *d.*	Densidad de los cultivos $\frac{100\,c}{b}$ o/o	RENDIMIENTO absoluto kilos *e.*	RENDIMIENTO extensivo $\frac{e}{c}$ kilos	RENDIMIENTO intensivo $\frac{e}{d}$ kilos
I. Provincia de Buenos Aires						
9. Partido de Balcarce *(Conclusión)*						
101 hectáreas á 200	180,0000	11 700	0,4	144 000	800	12
201 » » 300	300,0000	19 500	0,7	240 000	800	12
301 » » 500	1.158,0000	75 270	2,9	926 400	800	12
501 » » 750	150,0000	9 750	0,4	120 000	800	12
751 » y más	3.136,0000	203 840	7,8	2 508 800	800	12
Totales	5.109,7500	332 134	12,7	4 087 800	800	12
CULTIVO DE MAIZ						
10 hectáreas y menos	229,5000	6 885	0,5	459 000	2 000	66
11 » á 25	538,1874	16 146	1,3	1 076 374	2 000	66
26 » » 50	505,8732	15 176	1,3	1 011 747	2 000	66
51 » » 100	293,0000	8 790	0,7	586 000	2 000	66
101 « » 200	578,0000	17 340	1,4	1 156 000	2 000	66
201 » » 300	242,0000	7 260	0,6	484 000	2 000	66
301 » » 500	495,0000	14 850	1,2	990 000	2 000	66
501 » » 750	50,0000	1 500	0,1	100 000	2 000	66
751 » y más	500,0000	15 000	1,2	1 000 000	2 000	66
Totales	3.431,5606	102 947	8,5	6 863 121	2 000	66
CULTIVO DE CEBADA						
10 hectáreas y menos	56,0300	2 241	0,1	56 030	1 000	25
11 » á 25	9,0000	360	—	9 000	1 000	25
101 » » 200	42,0000	1 680	0,1	42 000	1 000	25
301 » » 500	10,0000	400	—	10 000	1 000	25
501 » » 750	50,0000	2 000	0,1	50 000	1 000	25
751 » y más	50,0000	2 000	0,1	50 000	1 000	25
Totales	217,0300	8 681	0,5	217 030	1 000	25
CULTIVO DE AVENA						
10 hectáreas y menos	17,0000	680	—	21 250	1 250	31
11 » á 25	22,0500	882	—	27 562	1 250	31
101 » » 200	336,0000	13 440	0,8	420 000	1 250	31
201 » » 300	120,0000	4 800	0,3	150 000	1 250	31
301 » » 500	70,0000	2 800	0,2	87 500	1 250	31
501 » » 750	10,0000	400	—	12 500	1 250	31
751 » y más	70,0000	2 800	0,2	87 500	1 250	31
Totales	645,0500	25 802	1,6	806 312	1 250	31
CULTIVO DE LINO						
101 hectáreas á 200	90,0000	4 950	0,2	67 500	750	13
Totales	90,0000	4 950	0,2	67 500	750	13
CULTIVO DE ALFALFA PARA CORTE						
10 hectáreas y menos	58,2500	1 748	0,1	320 375	5 500	183
11 » á 25	24,2500	727	0,1	133 375	5 500	183
26 » » 50	27,7500	832	0,1	152 625	5 500	183
51 » » 100	5,0000	150	—	27 500	5 500	183
101 » » 200	0,5000	15	—	2 750	5 500	183
201 » » 300	—	—	—	—	—	—
301 » » 500	—	—	—	—	5 500	183
501 » » 750	10,0000	300	—	55 000	5 500	183
751 « y más	—	—	—	—	5 500	183
Totales	125,7500	3 772	0,3	691 625	5 500	183

Cuadro General de la Agricultura *(Continuación)*

Escala de extensión de las explotaciones agrícolas	Area sembrada en la última cosecha hectáreas *c.*	Cantidad de semilla sembrada kilos *d.*	Densidad de los cultivos $\frac{100\,c}{b}$ o/o	RENDIMIENTO absoluto kilos *e.*	RENDIMIENTO extensivo $\frac{e}{c}$ kilos	RENDIMIENTO intensivo $\frac{e}{d}$ kilos

I. Provincia de Buenos Aires

10. Partido de Baradero

a). Número absoluto de chacras, huertos, huertas y lotes de estancia cultivados, 827.—*b). Extensión absoluta de las explotaciones mencionadas en a,* 62.114,5276 *hectáreas,* —*f). Extensión total del partido:* 201.100 *hectáreas.*— *g), Densidad absoluta de los cultivos, ó sea,* $\frac{1000 \times c}{f}$ *: del trigo* 40,2 o/oo, *del maiz* 144,7 o/oo, *de la cebada* 0,9 o/oo, *de la avena* 0.3 o/oo, *del lino* 86,1 o/oo *y de la alfalfa* 18.5 o/oo.

CULTIVO DE TRIGO

10 hectáreas y menos				25,4370	1 653	—	20 349	800	12
11	»	á	25	167,5860	10 893	0,3	125 069	800	12
26	»	»	50	859,2595	55 852	1,4	687 408	800	12
51	«	»	100	2.485,4205	161 552	4,—	1 988 336	800	12
101	»	»	200	2.882,6463	187 372	4,6	2 306 117	800	12
201	»	»	300	452,3608	29 404	0,7	361 889	800	12
301	»	»	500	133,2440	8 661	0,2	106 595	800	12
501	»	»	750	381,0000	24 765	0,6	304 800	800	12
751	»	y	más	679,0000	44 135	1,1	543 200	800	12
		Totales		8.065,9541	524 287	13,—	6 452 763	800	12

CULTIVO DE MAIZ

10 hectáreas y menos				259,5684	7 788	0,4	519 177	2 000	66
11	»	á	25	858,5456	25 756	1,4	1 717 091	2 000	66
26	»	»	50	2.395,0962	71 853	3,8	4 790 192	2 000	66
51	»	»	100	9.238,1284	277 144	14,9	18 476 258	2 000	66
101	»	»	200	8.062,0722	241 862	13,—	16 124 144	2 000	66
201	»	»	300	1.937.1872	58 115	3,1	3 874 374	2 000	66
301	»	»	500	863,1180	25 894	1,4	1 726 236	2 000	66
501	»	»	750	560,8580	16 826	0,9	1 121 716	2 000	66
751	«	y	más	4.933,0000	147 990	8,—	9 866 000	2 000	66
		Totales		29.107,5940	873 228	46,9	58 215 188	2 000	66

CULTIVO DE CEBADA

10 hectáreas y menos				3,5000	140	—	3 500	1 000	25
26	»	á	50	14,6555	586	—	14 655	1 000	25
51	»	»	100	117,3700	4 695	0,2	117 370	000	25
101	»	»	200	15,0622	603	—	15 062	1 000	25
201	»	»	300	15,1866	607	—	15 187	1 000	25
751	»	y	más	15,0000	600	—	15 000	1 000	25
		Totales		180,7743	7 231	0,3	180 774	1 000	25

CULTIVO DE AVENA

11 hectáreas		á	25	2,0000	80	—	2 500	1 250	31
26	»	»	50	1,0000	40	—	1 250	1 250	31
51	»	»	100	8,4370	337	—	10 546	1 250	31
101	»	»	200	7,6874	308	—	9 609	1 250	31
301	»	»	500	12,0000	480	—	15 000	1 250	31
751	»	y	más	24,0000	960	—	30 000	1 250	31
		Totales		55,1244	2 205	0,1	68 905	1 250	31

CULTIVO DE LINO

10 hectáreas y menos				41,4051	2 277	0,1	31 054	750	13
11	»	á	25	271,2392	14 918	0,4	203 429	750	13
26	»	»	50	1.121,6409	61 690	1,8	841 230	750	13
51	»	»	100	4.423,8865	243 315	7,1	3 317 917	750	13
101	»	»	200	6.647,4785	365 611	10,7	4 985 108	750	13

Cuadro General de la Agricultura *(Continuación)*

Escala de extensión de las explotaciones agrícolas	Area sembrada en la última cosecha hectáreas *c.*	Cantidad de semilla sembrada kilos *d.*	Densidad de los cultivos $\frac{100\,c}{b}$ o/o	RENDIMIENTO absoluto kilos *e.*	RENDIMIENTO extensivo $\frac{e}{c}$ kilos	RENDIMIENTO intensivo $\frac{e}{d}$ kilos
I. Provincia de Buenos Aires						
10. Partido de Baradero *(Conclusión)*						
201 hectáreas á 300	1.393,4066	76 637	2,2	1 045 056	750	13
301 » » 500	629,3700	34 615	1,—	472 027	750	13
501 » » 750	619,9170	34 096	1,—	464 937	750	13
751 » y más	2.186,0000	120 230	3,5	1 639 500	750	13
Totales	17.334,3438	953 389	27,9	13 000 758	750	13
CULTIVO DE ALFALFA PARA CORTE						
10 hectáreas y menos	133,5859	4 008	0,2	734 722	5 500	183
11 » á 25	211,5832	6 347	0,3	1 163 708	5 500	183
26 » « 50	296,1802	8 885	0,5	1 628 991	5 500	183
51 » » 100	2.889,0891	86 673	4,6	15 889 990	5 500	183
101 » » 200	118,5279	3 556	0,2	651 903	5 500	183
201 » » 300	23,7496	712	—	130 623	5 500	183
301 » » 500	1,0000	30	—	5 500	5 500	183
751 » y más	66,0000	1 980	0,1	363 000	5 500	183
Totales	3.739,7159	112 191	6,—	20 568 437	5 500	183
11. Partido de Belgrano						

a). Número absoluto de chacras, huertos, huertas y lotes de estancia cultivados, 170.—*b). Extensión absoluta de las explotaciones mencionadas en a,* 12.017,2421 *hectáreas. — f). Extensión total del partido:* 177.600 *hectáreas.— g). Densidad absoluta de los cultivos, ó sea,* $\frac{1000 \times c}{f}$ *: del trigo* 3,8 o/oo, *del maiz* 33,5 o/oo, *de la cebada* 1,9 o/oo, *de la avena* 5,4 o/oo, *del lino* 13,5 o/oo *y de la alfalfa* 0,8 o/oo.

CULVIVO DE TRIGO						
10 hectáreas á 25	4,0000	260	—	3 200	800	12
26 » » 50	154,0574	10 013	1,2	123 246	800	12
51 » » 100	274,0526	17 814	2,2	219 242	800	12
101 » » 200	77,6204	5 045	0,6	62 096	800	12
201 » » 300	50,6220	3 291	0,4	40 498	800	12
301 » » 500	123,1820	8 007	1,0	98 546	800	12
Totales	683,5344	44 430	5,6	546 828	800	12
CULTIVO DE MAIZ						
10 hectáreas y menos	73,1866	2 196	0,6	146 373	2 000	66
11 » á 25	247,8677	7 436	2,0	495 735	2 000	66
26 » » 50	359,2428	10 777	2,9	718 486	2 000	66
51 » » 100	978,8404	29 365	8,1	1 957 681	2 000	66
101 » » 200	1.804,0604	54 122	15,—	3 608 121	2 000	66
201 » » 300	1.168,0100	35 070	9,7	2 338 020	2 000	66
301 » » 500	548,4060	16 452	4,5	1 096 812	2 000	66
751 » y más	770,0000	23 100	6,4	1 540 000	2 000	66
Totales	5.950,6139	178 518	49,5	11 901 228	2 000	66
CULTIVO DE CEBADA						
10 hectáreas y menos	13,0622	523	0,1	13 062	1 000	25
26 » á 50	74,0000	2 960	0,6	74 000	1 000	25
51 » » 100	142,6826	4 707	1,1	142 683	1 000	25
101 » » 200	6,7496	270	—	6 749	1 000	25
301 » » 500	113,0558	4 522	0,9	113 056	1 000	25
Totales	349,5502	12 982	2,9	349 550	1 000	25

Cuadro General de la Agricultura *(Continuación)*

Escala de extensión de las explotaciones agrícolas	Area sembrada en la última cosecha hectáreas *e.*	Cantidad de semilla sembrada kilos *d.*	Densidad de los cultivos $\frac{100\,c}{b}$ o/o	RENDIMIENTO absoluto kilos *e.*	RENDIMIENTO extensivo $\frac{e}{c}$ kilos	RENDIMIENTO intensivo $\frac{e}{d}$ kilos

I. Provincia de Buenos Aires

11. Partido de Belgrano *(Conclusión)*

CULTIVO DE AVENA

10 hectáreas y menos	2,6874	107	—	3 359	1 250	31
11 » á 25	46,9984	1 880	0,3	58 748	1 250	31
26 » » 50	71,6220	2 865	0,5	89 527	1 250	31
51 » » 100	409,0542	16 362	3,4	511 318	1 250	31
101 » » 200	264,9920	10 600	2,2	331 240	1 250	31
201 » » 300	130,3732	5 215	1,1	162 967	1 250	31
301 » » 500	42,1850	1 687	0,3	52 731	1 250	31
Totales	967,9122	58 716	8,—	1 209 890	1 250	31

CULTIVO DE LINO

10 hectáreas y menos	16,0000	880	0,1	12 000	750	13
11 » á 25	21,8118	1 200	0,1	16 359	750	13
26 » » 50	168,5550	9 270	1,4	126 416	750	13
51 » » 100	543,9840	29 919	4,5	407 988	750	13
101 » » 200	576,1052	31 686	4,7	432 079	750	13
201 » » 300	389,7094	21 434	3,2	292 282	750	13
301 » » 500	396,5390	21 810	3,2	297 404	750	13
751 » y más	280,0000	15 400	2,3	210 000	750	13
Totales	2.392,7044	131 599	19,9	1 794 528	750	13

CULTIVO DE ALFALFA PARA CORTE

10 hectáreas y menos	45,4370	1 363	0,3	249 904	5 500	183
11 » á 25	40,0000	1 200	0,3	220 000	5 500	183
26 » » 50	12,0000	360	0,1	66 000	5 500	183
51 » » 100	11,0622	331	—	60 842	5 500	183
101 » » 200	9,1244	274	—	50 184	5 500	183
201 » » 300	16 0303	481	0,1	88 167	5 500	183
301 » » 500	5,0622	152	—	27 842	5 500	183
Totales	138,7161	4 161	1,1	762 939	5 500	183

12. Partido de Bolívar

a). Número absoluto de chacras, huertos, huertas y lotes de estancia cultivados, 670.—*b). Extensión absoluta de las explotaciones mencionadas en a,* 101.382.8997 *hectáreas. — f). Extensión total del partido:* 520.600 *hectáreas.— g). Densidad absoluta de los cultivos, ó sea,* $\frac{1000 \times c}{f}$ *: del trigo* 119,1 o/oo, *del maiz* 39,9 o/oo, *de la cebada* 1,6 o/oo, *de la avena* 22,3 o/oo, *del lino* 0,4 o/oo *y de la alfalfa* 2,1 o/oo.

CULTIVO DE TRIGO

10 hectáreas y menos	13,0000	845	—	10 400	800	12
11 » á 25	258,2424	16 786	0,2	206 594	800	12
26 » » 50	368,4226	41 498	0,6	510 738	800	12
51 » » 100	3.732,0109	242 581	3,7	2 985 609	800	12
101 » » 200	9.185,6672	597 068	9,1	7 348 534	800	12
201 » » 300	10.356,6757	673 184	10,2	8 285 341	800	12
301 » » 500	15.306,5622	994 927	15,1	12 245 249	800	12
501 » » 750	8.982,8220	583 883	8,9	7 186 258	800	12
751 » » más	13.524,6990	879 105	13,3	10 819 759	800	12
Totales	61.998,1020	4 029 877	61,1	49 598 482	800	12

Cuadro General de la Agricultura *(Continuación)*

Escala de extensión de las explotaciones agrícolas	Area sembrada en la última cosecha hectáreas *c.*	Cantidad de semilla sembrada kilos *d.*	Densidad de los cultivos $\frac{100\,c}{b}$ o/o	RENDIMIENTO absoluto kilos *e.*	RENDIMIENTO extensivo $\frac{e}{c}$ kilos	RENDIMIENTO intensivo $\frac{c}{d}$ kilos

I. Provincia de Buenos Aires

12. Partido de Bolivar *(Conclusión)*

CULTIVO DE MAIZ

10 hectáreas y menos	56,2185	1 686	—	112 437	2 000	66
11 » á 25	204,5868	6 138	0,2	409 173	2 000	66
25 » » 50	488,3668	14 651	0,5	976 734	2 000	66
51 » » 100	1.675,6075	50 268	1,6	3 351 215	2 000	66
101 » » 200	2.639,1402	79 174	2,6	5 278 280	2 000	66
201 » » 300	2.140,1434	64 204	2,1	4 280 287	2 000	66
301 » » 500	4.613,2400	138 397	4,5	9 226 480	2 000	66
501 » » 750	2.784,7874	83 544	2,7	5 569 575	2 000	66
751 » y mas	6.189,4201	185 683	6,1	12 378 840	2 000	66
Totales	20.791,5107	623 745	20,5	41 583 021	2 000	66

CULTIVO DE CEBADA

11 hectáreas á 25	14,8437	594	—	14 844	1 000	25
26 » » 50	10,0000	400	—	10 000	1 000	25
51 » » 100	105,1196	4 205	0,1	105 119	1 000	25
101 » » 200	108,5614	4 342	0,1	108 561	1 000	25
201 » » 300	232,3620	9 294	0,2	232 362	1 000	25
301 » » 500	53,3748	2 135	—	53 375	1 000	25
501 » » 750	170,0000	6 800	0,1	170 000	1 000	25
751 » y más	163,7480	6 550	0,1	163 748	1 000	25
Totales	858,0095	34 320	0,8	858 009	1 000	25

CULTIVO DE AVENA

10 hectáreas y menos	52,0622	2 082	—	65 078	1 250	31
11 » á 25	192,5962	7 704	0,1	240 745	1 250	31
26 » » 50	275,7448	11 030	0,2	344 681	1 250	31
51 » » 100	665,9218	26 637	0,6	832 402	1 250	31
101 » » 200	1.653,6412	66 146	1,6	2 067 052	1 250	31
201 » » 300	1.970,4570	78 818	1,9	2 463 071	1 250	31
301 » » 500	3.036,3858	121 455	2,9	3 795 482	1 250	31
501 » » 750	1.378,9699	55 169	1,3	1 723 712	1 250	31
751 » y más	2.378,1500	96 126	2,3	2 972 688	1 250	31
Totales	11.603,9289	464 157	11,4	14 504 911	1 250	31

CULTIVO DE LINO

51 hectáreas á 100	37,1228	2 042	—	27 842	750	13
101 » » 200	39,7480	2 186	—	29 811	750	13
201 » » 300	33,7480	1 856	—	25 311	750	13
301 » » 500	122,3700	6 730	0,1	91 777	750	13
501 » » 750	8,4370	464	—	6 328	750	13
751 » y más	70,0000	3 850	—	52 500	750	13
Totales	311,4258	17 128	0,3	233 569	750	13

CULTIVO DE ALFALFA PARA CORTE

10 hectáreas y menos	53,8122	1 614	—	295 967	5 500	183
11 » á 25	143,1244	4 294	0,1	787 184	5 500	183
26 » » 50	413,0614	12 392	0,4	2 271 838	5 500	183
51 » » 100	254,6870	7 641	0,2	1 400 778	5 500	183
101 » » 200	155,0606	4 652	0,1	852 833	5 500	183
201 » » 300	34,0000	1 020	—	187 000	5 500	183
301 » » 500	264,4334	7 933	0,2	1 454 384	5 500	183
501 » » 750	40,8740	1 226	—	224 807	5 500	183
751 » y más	42,0000	1 260	—	231 000	5 500	183
Totales	1.401,0530	42 032	1,3	7 705 791	5 500	183

Cuadro General de la Agricultura *(Continuación)*

Escala de extensión de las explotaciones agrícolas	Area sembrada en la última cosecha hectáreas *c.*	Cantidad de semilla sembrada kilos *d.*	Densidad de los cultivos $\frac{100\,c}{b}$ o/o	RENDIMIENTO absoluto kilos *e.*	RENDIMIENTO extensivo $\frac{e}{c}$ kilos	RENDIMIENTO intensivo $\frac{e}{d}$ kilos

I. Provincia de Buenos Aires

13. Partido de Bragado

a). Número absoluto de chacras, huertos, huertas y lotes de estancia cultivados, 889.—*b). Extensión absoluta de las explotaciones mencionadas en a,* 99.983,1531 *hectáreas. — f) Extensión total del partido:* 305.200 *hectáreas.— g). Densidad absoluta de los cultivos, ó sea,* $\frac{1000 \sum c}{f}$ *: del trigo* 86.8 o/oo, *del maíz* 145,7 o/oo, *de la cebada* 5,0 o/oo, *de la avena* 14,2 o/oo, *del lino* 37,1 o/oo *y de la alfalfa* 156,1 o/oo.

CULTIVO DE TRIGO

10 hectáreas	y	menos	24,7496	1 609	—	19 799	800	12
11 »	á	25	211,2393	13 731	0,2	168 992	800	12
26 »	»	50	1.393,8783	90 602	1,3	1 115 103	800	12
51 »	»	100	2.614,4826	169 941	2,6	2 091 586	800	12
101 »	»	200	8.364,6784	543 704	8,3	6 691 743	800	12
201 »	»	300	4.860,2072	315 913	4,8	3 888 166	800	12
301 »	»	500	4.639,7203	301 582	4,6	3 711 776	800	12
501 »	»	750	1.974,2987	128 329	1,9	1 579 439	800	12
751 »	y	más	2.514,2254	163 425	2,5	2 011 380	800	12
		Totales	26.597,1798	1 728 836	26,6	21 277 984	800	12

CULTIVO DE MAÍZ

10 hectáreas	y	menos	242,7105	7 281	0,2	485 421	2 000	66
11 »	á	25	700,1056	21 003	0,7	1 400 211	2 000	66
26 »	»	50	1.890,1527	56 705	1,8	3 780 305	2 000	66
51 »	»	100	5.646,1084	169 383	5,6	11 292 217	2 000	66
101 »	»	200	13.458,4742	403 754	13,4	26 916 948	2 000	66
201 »	»	300	6.148,1121	184 444	6,2	12 295 224	2 000	66
301 »	»	500	7.003,9933	210 120	7,0	14 007 987	2 000	66
501 »	»	750	2.738,4758	82 154	2,7	5 476 952	2 000	66
751 »	y	más	6.796,4240	203 893	6,7	13 592 848	2 000	66
		Totales	44.624,5566	1 338 737	44,6	89 249 113	2 000	66

CULTIVO DE CEBADA

10 hectáreas	y	menos	6,0000	240	—	6 000	1 000	25
11 »	á	25	11,4370	458	—	11 437	1 000	25
26 »	»	50	21,7496	870	—	21 750	1 000	25
51 »	»	100	54,5598	2 182	—	54 560	1 000	25
101 »	»	200	254,8676	10 195	0,2	254 868	1 000	25
201 »	»	300	116,4342	4 657	0,1	116 434	1 000	25
301 »	»	500	38,9984	1 560	—	38 998	1 000	25
501 »	»	750	179,0748	7 163	0,1	179 075	1 000	25
751 »	y	más	864,6414	34 586	0,8	864 641	1 000	25
		Totales	1.547,7628	61 911	1,5	1 547 763	1 000	25

CULTIVO DE AVENA

10 hectáreas	y	menos	7,3748	295	—	9 219	1 250	31
11 »	á	25	75,8146	3 033	—	94 768	1 250	31
26 »	»	50	115,3381	4 614	0,1	144 173	1 250	31
51 »	»	100	460,3526	18 414	0,4	575 441	1 250	31
101 »	»	200	1.240,8280	49 633	1,2	1 551 035	1 250	31
201 »	»	300	459,9202	18 397	0,4	574 900	1 250	31
301 »	»	500	662,9800	26 519	0,6	828 725	1 250	31
501 »	»	750	615,9714	24 639	0,6	769 964	1 250	31
751 »	y	más	729,0352	29 161	0,7	911 294	1 250	31
		Totales	4.367,6149	174 705	4,3	5 459 519	1 250	31

Cuadro General de la Agricultura *(Continuación)*

Escala de extensión de las explotaciones agrícolas	Area sembrada en la última cosecha hectáreas *c.*	Cantidad de semilla sembrada kilos *d.*	Densidad de los cultivos $\frac{100\ c}{b}$ o/o	RENDIMIENTO absoluto kilos *e.*	RENDIMIENTO extensivo $\frac{e}{c}$ kilos	RENDIMIENTO intensivo $\frac{e}{d}$ kilos
I. Provincia de Buenos Aires						
13. Partido de Bragado *(Conclusión)*						
CULTIVO DE LINO						
26 hectáreas á 50	6,7496	371	—	5 062	750	13
51 » » 100	236,7480	13 021	0,2	177 561	750	13
101 » » 200	1.770,9250	97 401	1,7	1 328 194	750	13
201 » » 300	1.094,3030	60 187	1,1	820 727	750	13
301 » » 500	1.335,0000	73 425	1,3	1 001 250	750	13
501 » » 750	225,7480	12 416	0,2	169 311	750	13
751 « y más	6.714,1894	369 280	6,7	5 035 642	750	13
Totales	11.383,6630	626 101	11,3	8 137 747	750	13
CULTIVO DE ALFALFA PARA CORTE						
10 hectáreas y menos	64,2639	1 928	—	353 451	5 500	183
11 » » 25	70,0606	2 102	—	385 333	5 500	183
26 » » 50	72,7400	2 182	—	400 070	5 500	183
51 » » 100	52,5073	1 575	—	288 790	5 500	183
101 » » 200	86,9013	2 607	—	477 957	5 500	183
201 » » 300	42,6858	1 281	—	234 772	5 500	183
301 » » 500	20,0925	603	—	110 509	5 500	183
501 » » 750	14,0000	420	—	77 000	5 500	183
751 » y más	4.359,1394	130 774	4,3	23 975 267	5 500	183
Totales	4.782,3908	143 472	4,7	26 303 149	5 500	183
14. Partido de Brandzen						

a). Número absoluto de chacras, huertos, huertas y lotes de estancia cultivados, 63.—*b). Extensión absoluta de las explotaciones mencionadas en a,* 741,0844 *hectáreas.* — *f). Extensión total del partido:* 109.000 *hectáreas.*— *g). Densidad absoluta de los cultivos, ó sea,* $\frac{1000 \times c}{f}$ *: del maiz* 4,9 o/oo, *de la cebada* 0.1 o/oo, *de la avena* 0,1 o/oo *y de la alfalfa* 0,4 o/oo.

CULTIVO DE TRIGO						
10 hectáreas y menos	2,5311	165	0,3	2 025	800	12
Totales	2,5311	165	0,3	2 025	800	12
CULTIVO DE MAIZ						
10 hectáreas y menos	157,0566	4 712	21,2	314 113	2 000	66
11 » á 25	117,1196	3 513	15,8	234 239	2 000	66
26 » » 50	145,3078	4 359	19,6	290 616	2 000	66
51 » » 100	117,4960	3 525	15,8	234 992	2 000	66
Totales	536,9800	16 109	72,4	1 073 960	2 000	66
CULTIVO DE CEBADA						
10 hectáreas y menos	1,5000	60	0,2	1 500	1 000	25
11 » á 25	3,3748	135	0,4	3 375	1 000	25
25 » » 50	16,8740	675	2,3	16 874	1 000	25
Totales	21,7488	870	2,9	21 749	1 000	25
CULTIVO DE AVENA						
10 hectáreas y menos	2,1874	472	0,3	14 764	1 250	31
11 » á 25	11,8118	88	1,6	2 734	1 250	31
Totales	13,9992	560	1,9	17 498	1 250	31

Cuadro General de la Agricultura *(Continuación)*

Escala de extensión de las explotaciones agrícolas	Area sembrada en la última cosecha hectáreas *c.*	Cantidad de semilla sembrada kilos *d.*	Densidad de los cultivos $\frac{100\ c}{b}$ o/o	RENDIMIENTO absoluto kilos *e.*	extensivo $\frac{e}{c}$ kilos	intensivo $\frac{e}{d}$ kilos

I. Provincia de Buenos Aires

14. Partido de Brandzen *(Conclusión)*

CULTIVO DE ALFALFA PARA CORTE

10 hectáreas y menos	5,0000	150	0,7	27 500	5 500	183
11 » á 25	2,0000	60	0,2	11 000	5 500	183
26 » » 50	45,0000	1 350	6,1	247 500	5 500	183
Totales	52,0000	1 560	7,—	286 000	5 500	183

15. Partido de Brown

a). Número absoluto de chacras, huertos, huertas y lotes de estancia cultivados. 20.—*b). Extensión absoluta de las explotaciones mencionadas en a,* 435,1862 *hectáreas. — f). Extensión total del partido:* 12.100 *hectáreas.— g). Densidad absoluta de los cultivos, ó sea,* $\frac{1000\ x\ c}{f}$ *: del trigo* 0,2 o/oo, *del maiz* 6,7 o/oo, *de la cebada* 1,9 o/oo, *de la avena* 2,— o/oo *y de la alfalfa* 4,7 o/oo.

CULTIVO DE TRIGO

10 hectáreas y menos	3,0000	195	0,7	2 400	800	12
Totales	3,0000	105	0,7	2 400	800	12

CULTIVO DE MAIZ

10 hectáreas y menos	13,3748	401	3,1	26 750	2 000	66
11 » á 25	31,9362	958	7,3	63 872	2 000	66
26 » » 50	30,0000	900	7,—	60 000	2 000	66
51 » » 100	6,0000	180	1,3	12 000	2 000	66
Totales	81,3110	2 439	18,7	162 622	2 000	66

CULTIVO DE CEBADA

10 hectáreas y menos	19,0622	762	4,4	19 062	1 000	25
11 » á 25	5,0622	203	1,1	5 062	1 000	25
Totales	24,1244	965	5,5	24 124	1 000	25

CULTIVO DE AVENA

51 hectáreas á 100	25,0000	1 000	5,7	31 250	1 250	31
Totales	25,0000	1 000	5,7	31 250	1 250	31

CULTIVO DE ALFALFA PARA CORTE

10 hectáreas y menos	12,5311	376	2,9	68 921	5 500	183
11 » á 25	4,6874	141	1,—	25 781	5 500	183
51 » » 100	40,0000	1 200	9,2	220 000	5 500	183
Totales	57,2185	1 717	13,1	314 702	5 500	183

16. Partido de Campana

a). Número absoluto de chacras, huertos, huertas y lotes de estancia cultivados, 119.—*b). Extensión absoluta de las explotaciones mencionadas en a,* 5952,4746 *hectáreas. — f). Extensión total del partido* 112.500 *hectáreas.— g). Densidad absoluta de los cultivos, ó sea,* $\frac{1000\ x\ c}{f}$ *: del trigo* 7,— o/oo, *del maiz* 20,1 o/oo, *de la cebada* 0.3 o/oo, *de la avena* 0,5 o/oo, *del lino* 15,4 o/oo *y de la alfalfa* 4,1 o/oo.

CULTIVO DE TRIGO

10 hectáreas y menos	8,0000	520	0,1	6 400	800	12
11 » á 25	33,4996	2 177	0,6	26 800	800	12
26 » » 50	184,1790	11 972	3,1	147 343	800	12

Cuadro General de la Agricultura *(Continuación)*

Escala de extensión de las explotaciones agrícolas	Area sembrada en la última cosecha hectáreas *c.*	Cantidad de semilla sembrada kilos *d.*	Densidad de los cultivos 100 c / b o/o	RENDIMIENTO absoluto kilos *e.*	RENDIMIENTO extensivo $\frac{e}{c}$ kilos	RENDIMIENTO intensivo $\frac{e}{d}$ kilos
I. Provincia de Buenos Aires						
16. Partido de Campana *(Conclusión)*						
51 hectáreas á 100	263,1826	17 107	4,4	210 546	800	12
101 » » 200	299,2488	19 451	5,—	239 399	800	12
Totales	788,1100	51 227	13,2	630 488	800	12
CULTIVO DE MAIZ						
10 hectáreas y menos	118,7464	3 562	2,—	237 493	2 000	66
11 » á 25	132,4330	3 973	2,2	264 866	2 000	66
26 » » 50	360,6373	10 819	6,—	721 274	2 000	66
51 » » 100	815,6005	24 468	13,7	1 631 201	2 000	66
101 » » 200	638,0400	19 141	10,7	1 276 080	2 000	66
501 » » 750	212,4880	6 075	3,5	404 976	2 000	66
Totales	2.267,9452	68 038	38,1	4 535 890	2 000	66
CULTIVO DE CEBADA						
10 hectáreas y menos	3,5000	140	—	3 500	1 000	25
11 » á 25	3,3748	135	—	3 375	1 000	25
26 » » 50	0,8437	34	—	844	1 000	25
51 » » 100	0,0622	362	0,2	9 062	1 000	25
101 » » 200	26,9984	1 080	0,4	26 998	1 000	25
Totales	43,7791	1 751	0,7	43 779	1 000	25
CULTIVO DE AVENA						
11 hectáreas á 25	7,0622	283	0,1	8 828	1 250	31
26 » » 50	9,9370	397	0,2	12 421	1 250	31
51 » » 100	28,0000	1 120	0,5	35 000	1 250	31
101 » » 200	15,5000	620	0,2	19 375	1 250	31
Totales	60,4992	2 420	1,—	75 624	1 250	31
CULTIVO DE LINO						
10 hectáreas y menos	5,0000	275	0,1	3 750	750	13
11 » á 25	43,9984	2 420	0,7	32 999	750	13
26 » » 50	309,9856	17 049	5,2	232 489	750	13
51 » » 100	619,9100	34 095	10,4	464 933	750	13
101 » » 200	377,4258	20 759	6,3	283 069	750	13
501 » » 750	381,3526	20 974	6,4	286 014	750	13
Totales	1.737,6724	95 572	29,2	1 303 254	750	13
CULTIVO DE ALFALFA PARA CORTE						
10 hectáreas y menos	4,0000	120	—	22 000	5 500	183
11 » á 25	17,4370	523	0,3	95 904	5 500	183
26 » » 50	97,1228	2 914	1,6	534 175	5 500	183
51 » » 100	116,2456	3 487	1,9	639 351	5 500	183
101 » » 200	16,8740	506	0,3	92 807	5 500	183
201 » » 300	219,3620	6 581	3,7	1 206 491	5 500	183
Totales	471,0414	14 131	7,9	2 590 728	5 500	183

Cuadro General de la Agricultura *(Continuación)*

Escala de extensión de las explotaciones agrícolas	Area sembrada en la última cosecha hectáreas *c.*	Cantidad de semilla sembrada kilos *d.*	Densidad de los cultivos $\frac{100\ c}{b}$ o/o	RENDIMIENTO absoluto kilos *e.*	RENDIMIENTO extensivo $\frac{e}{c}$ kilos	RENDIMIENTO intensivo $\frac{e}{d}$ kilos

I. Provincia de Buenos Aires

17. Partido de Cañuelas

a); Número absoluto de chacras, huertos, huertas y lotes de estancia cultivados, 85.—*b). Extensión absoluta de las explotaciones mencionadas en a,* 1.057,1584 *hectáreas. — f). Extensión total del partido:* 120.600 *hectáreas.— g). Densidad absoluta de los cultivos, ó sea,* $\frac{1000\ x\ c}{f}$ *: del trigo* 0,1 o/oo, *del maiz* 4,2 o/oo, *de la cebada* 0,1 o/oo, *de la avena* 0,4 o/oo *y de la alfalfa* 2,1 o/oo.

CULTIVO DE TRIGO

10 hectáreas y menos	10,9681	713	1,—	8 774	800	12
11 » á 25	11,0000	715	1,—	8 800	800	12
Totales	21,9681	1 428	2,—	17 574	800	12

CULTIVO DE MAIZ

10 hectáreas y menos	158,5566	4 757	15,—	317 113	2 000	66
11 » á 25	171,5909	5 148	16,2	343 182	2 000	66
26 » » 50	56,4976	1 695	5,3	112 995	2 000	66
201 » » 300	126,5550	3 796	12,—	253 110	2 000	66
Totales	513,2001	15 396	48,5	1 026 400	2 000	66

CULTIVO DE CEBADA

11 hectáreas á 25	13,4993	540	1,3	13 499	1 000	25
26 » » 50	8,4370	337	0,8	8 437	1 000	25
Totales	21,9362	877	2,1	21 936	1 000	25

CULTIVO DE AVENA

10 hectáreas y menos	12,2807	491	1,2	15 352	1 250	31
11 » á 25	47,5614	1 903	4,5	59 451	1 250	31
Totales	59,8421	2 394	3,7	74 803	1 250	31

CULTIVO DE ALFALFA PARA CORTE

10 hectáreas y menos	41,1618	1 235	3,8	226 390	5 500	183
11 » á 25	68,9984	2 070	6,5	379 491	5 500	183
26 » » 50	40,1244	1 204	3,8	220 684	5 500	183
201 » » 300	109,6810	3 290	10,4	603 246	5 500	183
Totales	259,9656	7 799	24,5	1 429 811	5 500	183

18. Partido de Cármen de Areco

a). Número absoluto de chacras, huertos, huertas y lotes de estancia cultivados, 111,—*b). Extensión absoluta de las explotaciones mencionadas en a,* 17.924,0447 *hectáreas. — f). Extensión total del partido* 106.900 *hectáreas.— g). Densidad absoluta de los cultivos, ó sea* $\frac{1000\ x\ c}{f}$ *: del trigo* 7,1 o/oo, *del maiz* 45,7 o/oo, *de la cebada* 1,2 o/oo, *de la avena* 0,9 o/oo, *del lino* 87,6 o/oo *y de la alfalfa* 3,— o/oo.

CULTIVO DE TRIGO

10 hectáreas y menos	4,3748	284	—	3 500	800	12
26 » á 50	10,1244	658	0,1	8 099	800	12
51 » » 100	18,5614	1 207	0,1	14 849	800	12
101 » » 200	201,6810	13 109	1,1	161 345	800	12
201 » » 300	133,7148	8 691	0,7	106 972	800	12
301 » » 500	67,1850	4 367	0,4	53 749	800	12
501 » » 750	134,9920	8 775	0,7	107 993	800	12
751 » y más	190,0000	12 740	1,1	156 800	800	12
Totales	766,6334	49 831	4,2	613 307	800	12

Cuadro General de la Agricultura *(Continuación)*

Escala de extensión de las explotaciones agrícolas	Area sembrada en la última cosecha hectáreas *c.*	Cantidad de semilla sembrada kilos *d.*	Densidad de los cultivos $\frac{100\,c}{b}$ o/o	RENDIMIENTO absoluto kilos *e.*	extensivo $\frac{e}{c}$ kilos	intensivo $\frac{e}{d}$ kilos
I. Provincia de Buenos Aires						
18. Partido de Cármen de Areco *(Conclusión)*						
CULTIVO DE MAÍZ						
10 hectáreas y menos	59,0976	1 773	0,3	118 195	2 000	66
11 » á 25	51,5976	1 548	0,3	103 195	2 000	66
26 » » 50	156,9314	4 708	0,9	313 863	2 000	66
51 » » 100	203,6762	6 110	1,1	407 352	2 000	66
101 » » 200	1.728,3678	51 851	9,6	3 456 736	2 000	66
201 » » 300	790,5932	23 718	4,4	1 581 186	2 000	66
301 » » 500	558,9628	16 769	3,1	1 117 926	2 000	66
751 » y más	1.336,8580	40 106	7,5	2 673 716	2 000	66
Totales	4.886,0846	146 583	27,2	9 772 169	2 000	66
CULTIVO DE CEBADA						
26 hectáreas á 50	6,7496	270	—	6 750	1 000	25
101 » » 200	59,0590	2 362	0,3	59 059	1 000	25
201 » » 300	23,0000	920	0,1	23 000	1 000	25
751 » y más	43,0000	1 720	0,3	43 000	1 000	25
Totales	131,8086	5 272	0,7	131 809	1 000	25
CULTIVO DE AVENA						
101 hectáreas á 200	25,3110	1 012	0,1	31 639	1 250	31
751 » y más	73,0000	2 920	9,4	91 250	1 250	31
Totales	98,3110	3 932	0,5	122 889	1 250	31
CULTIVO DE LINO						
10 hectáreas y menos	35,0622	1 928	0,1	26 297	750	13
11 » á 25	47,2472	2 599	0,2	35 435	750	13
26 » » 50	240,3349	13 218	1,3	180 251	750	13
51 » » 100	501,1578	27 564	2,7	375 868	750	13
101 » » 200	1.973,4894	108 542	11,0	1 480 117	750	13
201 » » 300	1.434,8100	78 915	8,—	1 076 108	750	13
301 » » 500	1.606,9280	88 381	8,9	1 205 196	750	13
501 » » 750	337,4800	18 561	1,8	253 110	750	13
751 » y más	3.195,4670	175 751	17,8	2 396 600	750	13
Totales	9.371,9765	515 459	52,2	7 028 982	750	13
CULTIVO DE ALFALFA PARA CORTE						
10 hectáreas y menos	13,4992	405	—	74 246	5 500	183
11 » á 25	30,2732	911	0,1	167 053	5 500	183
26 » » 50	10,1244	304	—	55 684	5 500	183
101 » » 200	8,0622	242	—	44 342	5 500	183
201 » » 300	128,1180	3 843	0,7	704 649	5 500	183
751 » y más	135,0622	4 052	0,7	742 842	5 500	183
Totales	325,2392	9 757	1,8	1 788 816	5 500	183
19. Partido de Casares						

a). Número absoluto de chacras, huertos, huertas y lotes de estancia cultivados, 236.—*b). Extensión absoluta de las explotaciones mencionadas en a,* 67.989,4256 *hectáreas. — f). Extensión total del partido* 258,500 *hectáreas.— g). Densidad absoluta de los cultivos, ó sea,* $\frac{1000 \times c}{f}$ *: del trigo* 111,6 o/oo, *del maiz* 58,8 o/oo, *de la cebada* 4,6 o/oo, *de la avena* 46,8 o/oo, *del lino* 1,4 o/oo *y de la alfalfa* 8,— o/oo.

CULTIVO DE TRIGO						
10 hectáreas y menos	4,0000	260	—	3 2000	800	12
11 » á 25	185,1180	12 033	0,3	148 095	800	12
26 » » 50	176,8740	11 497	0,2	141 499	800	12

Cuadro General de la Agricultura *(Continuación)*

Escala de extensión de las explotaciones agrícolas	Area sembrada en la última cosecha hectáreas *c.*	Cantidad de semilla sembrada kilos *d.*	Densidad de los cultivos $\frac{100\,c}{b}$ o/o	RENDIMIENTO absoluto kilos *e.*	RENDIMIENTO extensivo $\frac{e}{c}$ kilos	RENDIMIENTO intensivo $\frac{e}{d}$ kilos
I. Provincia de Buenos Aires						
19. Partido de Canares *(Continuación)*						
51 hectáreas á 100	1.198,4864	77 902	1,7	958 789	800	12
101 » » 200	4.764,7963	309 712	7,—	3 811 837	800	12
201 » » 300	3.192,3702	207 504	4,7	2 553 896	800	12
301 » » 500	4.358,5386	283 305	6,4	3 486 831	800	12
501 » » 750	1.386,3300	90 111	2,—	1 109 064	800	12
751 » y más	13.582,8516	882 885	20,—	10 866 281	800	12
Totales	28.849,3651	1 875 209	42,4	23 079 492	800	12
CULTIVO DE MAIZ						
10 hectáreas y menos	7,0000	210	—	14 000	2 000	66
11 » á 25	707,3068	21 219	1,—	1 414 614	2 000	66
26 » » 50	107,5022	3 225	0,1	215 004	2 000	66
51 » » 100	835,1730	25 055	1,2	1 670 346	2 000	66
101 » » 200	2.720,9106	81 627	4,—	5 441 821	2 000	66
201 » » 300	1.201,9664	36 059	1,8	2 403 933	2 000	66
301 » » 500	1.467,9564	44 039	2,1	2 935 913	2 000	66
501 » » 750	1.225,6220	36 769	1,8	2 451 244	2 000	66
751 » y más	6.937,4800	208 125	10,2	13 874 960	2 000	66
Totales	15.210,9174	456 328	22,3	30 421 835	2 000	66
CULTIVO DE CEBADA						
26 hectáreas á 50	32,0000	1 280	—	32 000	1 000	25
51 » » 100	16,7496	670	—	16 750	1 000	25
101 » » 200	337,3732	13 495	0,5	337 373	1 000	25
201 » » 300	96,0000	3 840	0,1	96 000	1 000	25
301 » » 500	171,8660	6 875	0,2	171 866	1 000	25
501 » » 750	53,7480	2 149	0,1	53 748	1 000	25
751 » y más	505,0000	20 200	0,7	505 000	1 000	25
Totales	1.212,7368	48 509	1,8	1 212 737	1 000	25
CULTIVO DE AVENA						
11 hectáreas á 25	22,0000	880	—	27 500	1 250	31
26 » » 50	102,5000	4 100	0,1	128 125	1 250	31
51 » » 100	192,8118	7 712	0,3	241 015	1 250	31
101 » » 200	812,6188	32 505	1,2	1 015 773	1 250	31
201 » » 300	1.082,4736	43 299	1,6	1 353 092	1 250	31
301 » » 500	703,2886	28 132	1,—	879 111	1 250	31
501 » » 750	333,7400	13 350	0,5	417 175	1 250	31
751 » y más	8.850,9920	354 039	13,—	11 063 740	1 250	31
Totales	12.100,4248	484 017	17,8	15 125 531	1 250	31
CULTIVO DE LINO						
11 hectáreas á 25	25,3110	1 392	—	18 983	750	13
26 » » 50	2,0000	110	—	1 500	750	13
101 » » 200	144,0000	7 920	0,2	108 000	750	13
301 » » 500	25,1992	1 403	—	19 125	750	13
501 » » 750	55,0000	3 025	0,1	41 250	750	13
751 » y más	130,0000	7 150	0,2	97 500	750	13
Totales	381,8102	21 000	0,5	286 358	750	13

Cuadro General de la Agricultura *(Continuación)*

Escala de extensión de las explotaciones agrícolas	Area sembrada en la última cosecha hectáreas *e.*	Cantidad de semilla sembrada kilos *d.*	Densidad de los cultivos $\frac{100\,c}{b}$ o/o	RENDIMIENTO absoluto kilos *e.*	RENDIMIENTO extensivo $\frac{e}{c}$ kilos	RENDIMIENTO intensivo $\frac{e}{d}$ kilos

I. Provincia de Buenos Aires

19. Partido de Casares *(Conclusión)*

CULTIVO DE ALFALFA PARA CORTE

11 hectáreas á 25	162,5000	4 875	0,2	893 750	5 500	183
26 » » 50	280,0000	8 400	0,4	1 540 000	5 500	183
51 » » 100	486,5000	14 595	0,7	2 675 750	5 500	183
101 » » 200	471,0000	14 130	0,7	2 590 500	5 500	183
201 » » 300	125,2488	3 757	0,1	688 868	5 500	183
301 » » 500	88,0000	2 640	0,1	484 000	5 500	183
501 » » 750	50,0000	1 500	0,1	275 000	5 500	183
751 » y más	409,6220	12 289	0,6	2 252 921	5 500	183
Totales	2.072,8708	62 186	3,—	11 400 789	5 500	183

20. Partido de Castelli

a). Número absoluto de chacras, huertos, huertas y lotes de estancia cultivados, 84.—*b). Extensión absoluta de las explotaciones mencionadas en a,* 2,741,4800 *hectáreas. — f). Extensión total del partido* 195.400 *hectáreas. — g). Densidad absoluta de los cultivos, ó sea,* $\frac{1000 \times c}{f}$ *: del trigo* 0,5 o/oo, *del maiz* 8,1 o/oo *y de la alfalfa* 3,9 o/oo.

CULTIVO DE TRIGO

10 hectáreas y menos	5,0000	325	0,2	4 000	800	12
11 » á 25	1,5000	97	—	1 200	800	12
26 » » 50	33,0000	2 145	1,2	26 400	800	12
101 » » 200	68,0000	4 420	2,5	54 400	800	12
Totales	107,5000	6 987	3,9	86 000	800	12

CULTIVO DE MAIZ

10 hectáreas y menos	64,6555	1 940	2,4	129 311	2 000	66
11 » á 25	167,9362	5 038	6,1	335 873	2 000	66
26 » » 50	380,8692	11 426	13,9	761 738	2 000	66
51 » » 100	532,0000	15 960	19,4	1 064 000	2 000	66
101 » » 200	453,0000	13 590	16,5	906 000	2 000	66
Totales	1.598,4609	47 954	58,3	3 196 922	2 000	66

CULTIVO DE ALFALFA PARA CORTE

10 hectáreas y menos	26,6874	800	1,—	146 781	5 500	183
11 » á 25	34,5000	1 035	1,2	189 750	5 500	183
26 » » 50	177,1212	5 314	6,4	974 166	5 500	183
51 » » 100	220,0000	6 600	8,—	1 210 000	5 500	183
101 » » 200	314,0009	9 420	11,4	1 727 000	5 500	183
Totales	772,3086	23 169	28,—	4 247 697	5 500	183

21. Partido de Colón

a). Número absoluto de chacras, huertos, huertas y lotes de estancia cultivados, 262.—*b). Extensión absoluta de las explotaciones mencionadas en a,* 43.179.0355 *hectáreas. — f). Extensión total del partido* 98.100 *hectáreas.— g). Densidad absoluta de los cultivos, ó sea,* $\frac{1000 \times c}{f}$ *: del trigo* 60,6 o/oo, *del maiz* 128,6 o/oo, *de la cebada* 14,2 o/oo, *de la avena* 5,— o/oo, *del lino* 79,5 o/oo *y de la alfalfa* 10,2 o/oo.

CULTIVO DE TRIGO

10 hectáreas y menos	6,0000	390	—	4 800	800	12
11 » á 25	9,0000	585	—	7 200	800	12
26 » » 50	176,0606	11 444	0,4	140 849	800	12

Cuadro General de la Agricultura *(Continuación)*

Escala de extensión de las explotaciones agrícolas	Area sembrada en la última cosecha hectáreas *c.*	Cantidad de semilla sembrada kilos *d.*	Densidad de los cultivos $\frac{100\ c}{b}$ o/o	RENDIMIENTO absoluto kilos *e.*	RENDIMIENTO extensivo $\frac{e}{c}$ kilos	RENDIMIENTO intensivo $\frac{e}{d}$ kilos
I. Provincia de Buenos Aires						
21. Partido de Colón *(Continuación)*						
51 hectáreas á 100	1 101,9138	71 624	2,5	881 531	800	12
101 » » 200	1.966,8690	127 846	4,5	1 573 495	800	12
201 » » 300	848,0972	55 126	1,9	678 478	800	12
301 » » 500	1.285,5500	83 561	3,—	1 028 440	800	12
501 » » 750	202,4880	13 162	0,5	161 990	800	12
751 » y más	425,2248	27 640	1,—	340 180	800	12
Totales	6.021,2034	391 378	13,9	4 816 963	800	12
CULTIVO DE MAIZ						
10 hectáreas y menos	14,0000	420	—	28 000	2 000	66
11 » á 25	22,0622	662	—	44 125	2 000	66
26 » » 50	651,7384	19 552	1,5	1 303 477	2 000	66
51 » » 100	2.138,8898	64 166	4,9	4 277 779	2 000	66
101 » » 200	3.790,9900	113 730	8,8	7 581 980	2 000	66
201 » » 300	1.577,8754	47 336	3,6	3 155 751	2 000	66
301 » » 500	1.857,7732	55 733	4,3	3 715 546	2 000	66
501 » » 750	784,9600	22 549	1,8	1 569 920	2 000	66
751 » y más	1.780,5260	53 416	4,1	3 561 052	2 000	66
Totales	12.618,5150	378 564	29,2	25 237 630	2 000	66
CULTIVO DE CEBADA						
26 hectáreas á 50	16,0000	640	—	16 000	1 000	25
51 » » 100	95,9362	3 837	0,2	95 936	1 000	25
101 » » 200	168,7416	6 750	0,4	168 742	1 000	25
201 » » 300	252,5502	10 102	0,6	252 550	1 000	25
301 » » 500	82,6826	3 037	0,2	82 683	1 000	25
751 » y más	777,8914	31 116	1,8	777 891	1 000	25
Totales	1.393,8020	55 752	3,2	1 393 802	1 000	25
CULTIVO DE AVENA						
26 hectáreas á 50	35,4370	1 418	0,1	44 296	1 250	31
51 » » 100	63,3094	2 532	0,1	79 137	1 250	31
101 » » 200	160,6842	6 427	0,4	200 855	1 250	31
201 » » 300	59,0590	2 362	0,1	73 824	1 250	31
301 » » 500	97,8692	3 915	0,2	122 336	1 250	31
751 » y más	74,2456	2 970	0,2	92 807	1 250	31
Totales	490,6044	19 624	1,1	613 255	1 250	31
CULTIVO DE LINO						
10 hectáreas y menos	3,0000	265	—	2 250	750	13
11 » á 25	10,0000	550	—	7 500	750	13
26 » » 50	365,0558	20 078	0,8	273 792	750	13
51 » » 100	1.295,0238	71 226	3,—	971 268	750	13
101 » » 200	2.513,1836	138 225	5,8	1 884 888	750	13
201 » » 300	999,1418	54 953	2,3	749 356	750	13
301 » » 500	1.340,6154	73 734	3,1	1 005 461	750	13
501 » » 750	360,2440	19 814	0,8	270 183	750	13
751 » y más	917,9456	50 487	2,1	688 459	750	13
Totales	7.804,2100	429 232	18,—	5 853 157	750	13

Cuadro General de la Agricultura *(Continuación)*

Escala de extensión de las explotaciones agrícolas	Area sembrada en la última cosecha hectáreas *c.*	Cantidad de semilla sembrada Kilos *d.*	Densidad de los cultivos $\frac{100\,c}{b}$ o/o	RENDIMIENTO absoluto kilos *e.*	RENDIMIENTO extensivo $\frac{e}{c}$ kilos	RENDIMIENTO intensivo $\frac{e}{d}$ kilos
I. Provincia de Buenos Aires						
21. Partido de Colón *(Conclusión)*						
CULTIVO DE ALFALFA PARA CORTE						
10 hectáreas y menos	53,1545	1 594	0,1	292 350	5 500	183
11 » á 25	34,4992	1 035	0,1	189 746	5 500	183
26 » » 50	320,1850	9 606	0,7	1 761 017	5 500	183
51 » » 100	247,3673	7 421	0,6	1 360 520	5 500	183
101 » » 200	92,4338	2 773	0,2	508 386	5 500	183
201 » » 300	65,6842	1 971	0,2	361 263	5 500	183
301 » » 500	89,1834	6 676	0,2	490 509	5 500	183
751 » y más	100,2440	3 007	0,2	551 342	5 500	183
Totales	1.002,7514	30 083	2,3	5 515 133	5 500	183
22. Partido de Chacabuco						

a). Extensión absoluta de chacras, huertos, huertas y lotes de estancia cultivados, 1464.—*b). Extensión absoluta de las explotaciones mencionadas en a,* 58.725,3223 *hectáreas.—f). Extensión total del partido* 266.100 *hectáreas.—g). Densidad absoluta de los cultivos, ó sea,* $\frac{1000 \times c}{f}$ *: del trigo* 57,8 o/oo, *del maiz* 107,6 o/oo, *de la cebada* 2,8 o/oo, *de la avena* 10,4 o/oo, *del lino* 17,5 o/oo *y de la alfalfa* 4,8 o/oo.

CULTIVO DE TRIGO						
10 hectáreas y menos	572,1668	37 191	0,9	457 733	800	12
11 » á 25	1.232,5804	80 118	2,1	986 064	800	12
26 » » 50	1.514,0510	98 413	2,5	1 211 241	800	12
51 » » 100	3.672,0609	238 684	6,2	2 937 649	800	12
101 » » 200	4.832,1636	314 090	8,2	3 865 731	800	12
201 » » 300	1.495,6728	97 219	2,5	1 196 538	800	12
301 » » 500	995,9744	64 788	1,6	796 780	800	12
501 » » 750	581,4130	37 792	0,9	465 130	800	12
751 » y más	500,0000	32 500	0,8	400 000	800	12
Totales	15.396,0829	1 000 745	26,2	12 316 866	800	12
CULTIVO DE MAÍZ						
10 hectáreas y menos	2.087,8011	62 634	3,5	4 175 602	2 000	66
11 » á 25	2.115,0612	63 452	3,6	4 230 122	2 000	66
26 » » 50	4.392,0341	131 779	7,4	8 785 268	2 000	66
51 » » 100	6.620,2800	198 608	11,3	13 240 560	2 000	66
101 » » 200	8.004,7524	240 143	13,6	14 009 505	2 000	66
201 » » 300	2.563,2404	76 897	4,4	5 126 481	2 000	66
301 » » 500	1.084,9600	32 549	1,7	2 169 920	2 000	66
501 » » 750	573,7160	17 211	0,9	1 147 432	2 000	66
751 » y más	1.200,0000	36 000	2,—	2 400 000	2 000	66
Totales	28.642,4452	859 273	48,7	57 284 890	2 000	66
CULTIVO DE CEBADA						
10 hectáreas y menos	41,9059	1 676	—	41 906	1 000	25
11 » á 25	53,1228	2 125	—	53 123	1 000	25
26 » » 50	74,2456	2 970	0,1	74 245	1 000	25
51 » » 100	206,3046	8 252	0,3	206 305	1 000	25
101 » » 200	211,0000	8 440	0,4	211 000	1 000	25
201 » » 300	104,1196	4 165	0,2	104 119	1 000	25
301 » » 500	60,0000	2 400	0,1	60 000	1 000	25
501 » » 750	16,8740	675	—	16 874	1 000	25
Totales	767,5725	30 703	1,3	767 572	1 000	25

Cuadro General de la Agricultura *(Continuación)*

Escala de extensión de las explotaciones agrícolas	Area sembrada en la última cosecha hectáreas *c.*	Cantidad de semilla sembrada kilos *d.*	Densidad de los cultivos $\frac{100\,c}{b}$ o/o	RENDIMIENTO absoluto kilos *e.*	RENDIMIENTO extensivo $\frac{e}{c}$ kilos	RENDIMIENTO intensivo $\frac{e}{d}$ kilos

I. Provincia de Buenos Aires

22. Partido de Chacabuco *(Conclusión)*

CULTIVO DE AVENA

10 hectáreas y menos	141,4011	5 656	0,2	176 751	1 250	31
11 » á 25	143,1818	5 727	0,2	178 977	1 250	31
26 » » 50	249,0510	9 962	0,4	311 314	1 250	31
51 » » 100	700,6452	28 034	1,2	876 057	1 250	31
101 » » 200	915,8914	36 636	1,6	1 144 864	1 250	31
201 » » 300	193,4274	7 737	0,3	241 784	1 250	31
301 » » 500	109,0590	4 362	0,2	136 324	1 250	31
501 » » 750	236,2360	9 450	0,4	295 295	1 250	31
751 » y más	100,0000	4 000	0,1	125 000	1 250	31
Totales	2.789,0929	111 564	4,7	3 486 366	1 250	31

CULTIVO DE LINO

11 hectáreas á 25	55,1228	3 032	—	41 342	750	13
36 » » 50	489,0398	26 897	0,8	366 780	750	13
51 » » 100	1.438,9452	79 142	2,4	1 079 209	750	13
101 » » 200	1.842,1560	101 319	3,1	1 381 617	750	13
201 » » 300	127,4338	7 009	0,2	95 575	750	13
301 » » 500	347,6044	19 118	0,5	260 703	750	13
501 » » 750	118,1180	6 496	0,2	88 589	750	13
751 » y más	250,0000	13 750	0,4	187 500	750	13
Totales	4.668,4200	256 763	7,9	3 501 315	750	13

CULTIVO DE ALFALFA PARA CORTE

10 hectáreas y menos	620,1088	18 603	1,0	3 410 598	5 500	183
11 » á 25	254,8047	7 644	0,4	1 401 426	5 500	183
26 » » 50	70,7161	2 122	0,1	388 939	5 500	183
51 » » 100	239,8676	7 196	0,4	1 319 272	5 500	183
101 » » 200	52,8724	1 586	—	290 798	5 500	183
201 » » 300	15,1244	454	—	83 184	5 500	183
751 » y más	50,0000	1 500	—	275 000	5 500	183
Totales	1.303.4940	39 105	2,2	7 169 217	5 500	183

23. Partido de Chascomús

a). Número absoluto de chacras, huertos, huertas y lotes de estancia cultivados, 193.—*b). Extensión absoluta de las explotaciones mencionadas en a,* 5.438,0638 *hectáreas. — f). Extensión total del partido* 418.900 *hectáreas.— g). Densidad absoluta de los cultivos, ó sea,* $\frac{1000 \times c}{f}$ *: del trigo* 1,— o/oo, *del maiz* 7,1 o/oo, *de la cebada* 0,6 o/oo, *de la avena* 0,4 o/oo, *del lino* 0,7 o/oo *y de la alfalfa* 0,7 o/oo.

CULTIVO DE TRIGO

11 hectáreas á 25	3,3748	219	—	2 700	800	12
26 » » 50	25,3110	1 645	0,5	20 249	800	12
51 » » 100	116,6220	7 581	2,1	93 298	800	12
101 » » 200	25,3110	1 645	0,5	20 249	800	12
201 » » 500	177,1770	11 517	3,2	141 741	800	12
751 » y más	100,0000	6 500	1,8	80 000	800	12
Totales	447,7958	29 107	8,2	358 237	800	12

Cuadro General de la Agricultura *(Continuación)*

Escala de extensión de las explotaciones agrícolas	Area sembrada en la última cosecha hectáreas *c.*	Cantidad de semilla sembrada kilos *d.*	Densidad de los cultivos $\frac{100\,c}{b}$ o/o	RENDIMIENTO absoluto kilos *e.*	RENDIMIENTO extensivo $\frac{e}{c}$ kilos	RENDIMIENTO intensivo $\frac{e}{d}$ kilos
I. Provincia de Buenos Aires						
23. Partido de Chascomús *(Conclusión)*						
CULTIVO DE MAIZ						
10 hectáreas y menos	200,0239	6 001	3,6	400 048	2 000	66
11 » á 25	376,2025	11 286	6,9	752 405	2 000	66
26 » » 50	375,5438	11 266	6,9	751 087	2 000	66
51 » » 100	490,2312	14 707	9,—	980 462	2 000	66
101 » » 200	472,3588	14 171	8,7	944 718	2 000	66
201 » » 300	286,8580	8 605	5,3	573 716	2 000	66
301 » » 500	455,5980	13 668	8,4	911 196	2 000	66
501 » » 750	300,0000	9 000	5,5	600 000	2 000	66
Totales	2 956,8162	88 704	54,3	5 913 632	2 000	66
CULTIVO DE CEBADA						
10 hectáreas y menos	3,7874	152	—	3 787	1 000	25
11 » á 25	13,4370	537	0,2	13 437	1 000	25
26 » » 50	6,7496	270	0,1	6 750	1 000	25
51 » » 100	70,8708	2 835	1,3	70 871	1 000	25
101 » » 200	30,2488	810	0,4	20 249	1 000	25
201 » » 300	16,8740	675	0,3	16 874	1 000	25
301 » » 500	8,4370	337	0,2	8 437	1 000	25
501 » » 750	100,0000	4 000	1,8	100 000	1 000	25
Totales	240,4046	9 616	4,4	240 405	1 000	25
CULTIVO DE AVENA						
10 hectáreas y menos	6,9374	278	0,1	8 672	1 250	31
101 » á 200	43,8724	1 755	0,8	54 841	1 250	31
201 » » 300	8,4370	337	0,2	10 546	1 250	31
301 » » 500	30,3732	1 215	0,6	37 966	1 250	31
501 » » 750	100,0000	4 000	1,8	125 000	1 250	31
Totales	189,6200	7 585	3,5	237 025	1 250	31
CULTIVO DE LINO						
101 hectárras á 200	155,2408	8 538	2,8	116 431	750	13
301 » » 500	134,9920	7 425	2,5	101 244	750	13
Totales	290,2328	15 963	5,3	217 675	750	13
CULTIVO DE ALFALFA PARA CORTE						
10 hectáreas y menos	167,0508	5 012	3,1	918 835	5 500	183
11 » á 25	145,2448	4 357	2,7	798 846	5 500	183
26 » » 50	5,5622	167	0,1	30 592	5 500	183
101 » » 200	1,0000	30	—	5 500	5 500	183
501 » » 750	20,0000	606	0,3	110 000	5 500	183
Totales	338,8678	10 166	6,2	1 863 773	5 500	183

24. Partido de Chivilcoy

a) Extensión absoluta de chacras, huertos, huertas y lotes de estancia cultivados, 1648.—*b). Extensión absoluta de las explotaciones mencionadas en a,* 108.541,0071 *hectáreas. — f). Extensión total del partido* 247.700 *hectáreas.— g). Densidad absoluta de los cultivos, ó sea,* $\frac{1000 \times c}{f}$ *: del trigo* 117.3 o/oo, *del maiz* 135,3 o/oo, *de la cebada* 3,1 o/oo, *de la avena* 22,3 o/oo, *del lino* 22,7 o/oo *y de la alfalfa* 13,6 o/oo.

CULTIVO DE TRIGO						
10 hectáreas y menos	191,9369	12 476	0,2	153 549	800	12
11 » á 25	494,2194	32 124	0,5	395 376	800	12
26 » » 50	2.612,7390	169 828	2,4	2 090 191	800	12

Cuadro General de la Agricultura *(Continuación)*

Escala de extensión de las explotaciones agrícolas	Area sembrada en la última cosecha hectáreas *c.*	Cantidad de semilla sembrada kilos *d.*	Densidad de los cultivos $\frac{100\,c}{b}$ o/o	RENDIMIENTO absoluto kilos *e.*	RENDIMIENTO extensivo $\frac{e}{c}$ kilos	RENDIMIENTO intensivo $\frac{e}{d}$ kilos
1. Provincia de Buenos Aires						
24. Partido da Chivilcoy *(Continuación)*						
51 hectáreas á 100	8.402,6388	546 171	7,7	6 722 111	800	12
101 » » 200	14.133,8576	918 701	13,—	11 307 086	800	12
201 » » 300	794,0860	51 616	0,7	635 269	800	12
301 » » 500	1.461,4830	94 996	1,3	1 169 186	800	12
501 » » 750	976,8420	63 495	0,9	781 474	800	12
Totales	29.067,8027	1 889 407	26,7	23 254 242	800	12
CULTIVO DE MAIZ						
10 hectáreas y menos	1.013,2229	30 397	0,9	2 026 446	2 000	66
11 » á 25	1.874,3033	56 229	1,7	3 748 607	2 000	66
26 » » 50	4.541,5643	136 247	4,2	9 083 128	2 000	66
51 » » 100	3.677,3648	110 321	3,4	7 354 729	2 000	66
101 » » 200	14.227,8404	426 835	13,1	28 455 681	2 000	66
201 » » 300	3.260,7006	97 821	3,—	6 521 401	2 000	66
301 » » 500	3.559,0469	106 772	3,3	7 118 094	2 000	66
501 » » 750	1.368,1450	41 044	1,2	2 736 290	2 000	66
Totales	33.522,1882	1 005 666	30,8	67 044 376	2 000	66
CULTIVO DE CEBADA						
10 hectáreas y menos	39,7386	1 590	—	39 739	1 000	25
11 » á 25	87,4315	3 497	0,1	87 432	1 000	25
26 » » 50	99,8722	3 995	0,1	99 872	1 000	25
51 » » 100	124,2450	4 970	0,1	124 245	1 000	25
101 » » 200	291,2994	11 652	0,2	291 299	1 000	25
201 » » 300	66,8740	2 675	—	66 874	1 000	25
301 » » 500	59,0590	2 362	—	59 059	1 000	25
Totales	768,5197	30 741	0,7	768 520	1 000	25
CULTIVO DE AVENA						
10 hectáreas y menos	1.116,8767	44 675	1,—	1 396 096	1 250	31
11 » á 25	201,7384	8 070	0,2	252 173	1 250	31
26 » » 50	437,4105	17 496	0,4	546 763	1 250	31
51 » » 100	1.588,8179	63 553	1,5	1 986 022	1 250	31
101 » » 200	1.123,0462	44 922	1,—	1 403 808	1 250	31
201 » » 300	478,4762	19 139	0,4	598 095	1 250	31
301 » » 500	296,7336	11 869	0,3	370 917	1 250	31
501 » » 750	296,8620	11 874	0,3	371 078	1 250	51
Totales	5.539,9615	221 598	5,1	6 924 952	1 250	31
CULTIVO DE LINO						
10 hectáreas y menos	14,1244	777	—	10 593	750	13
11 » á 25	120,0558	6 603	0,1	90 042	750	13
26 » » 50	482,7360	26 550	0,4	362 052	750	13
51 » » 100	1.809,8424	99 541	1,6	1 357 382	750	13
101 » » 200	1.473,8574	81 062	1,3	1 105 393	750	13
201 » » 300	152,9734	8 414	0,1	114 730	750	13
301 » » 500	1.481,5372	81 485	1,3	1 111 153	750	13
501 » » 750	90,4976	4 977	0,1	67 873	750	13
Totales	5.625,6242	309 409	4,9	4 219 218	750	13

Cuadro General de la Agricultura *(Continuación)*

Escala de extensión de las explotaciones agrícolas	Area sembrada en la última cosecha hectáreas *c.*	Cantidad de semilla sembrada kilos *d.*	Densidad de los cultivos $\frac{100\ c}{b}$ o/o	RENDIMIENTO absoluto kilos *e.*	RENDIMIENTO extensivo $\frac{e}{c}$ kilos	RENDIMIENTO intensivo $\frac{e}{d}$ kilos

I. Provincia de Buenos Aires

24. Partido de Chivilcoy *(Conclusión)*

CULTIVO DE ALFALFA PARA CORTE

10 hectáreas y menos	517,2312	15 517	0,5	2 844 772	5 500	183
11 » á 25	727,7606	17 833	0,7	4 002 683	5 500	183
26 » » 50	342,4809	10 274	0,3	1 883 645	5 500	183
51 » » 100	527.1162	15 814	0,5	2 899 139	5 500	183
101 » » 200	774,7481	23 243	0,7	4 261 115	5 500	183
201 » » 300	270,6480	8 119	0,2	1 488 564	5 500	183
301 » » 500	196,3381	5 890	0,2	1 079 859	5 500	183
501 » » 750	11,8118	354	—	64 965	5 500	183
Totales	3.368,1349	101 044	3,1	18 524 742	5 500	183

25. Partido de Dolores

a). Número absoluto de chacras, huertos, huertas y lotes de estancia cultivados, 266.—*b). Extensión absoluta de las explotaciones mencionadas en a,* 3.370,8292 *hectáreas. — f). Extensión total del partido* 192.300 *hectáreas. - g). Densidad absoluta de los cultivos, ó sea,* $\frac{1000\ x\ c}{f}$ *: del trigo* 0,2 o/oo, *del maíz* 8,6 o/oo, *de la cebada* 0,3 o/oo *y de la alfalfa* 1,7 o/oo.

CULTIVO DE TRIGO

10 hectáreas y menos	18,1248	1 178	0,5	14 500	800	12
11 » á 25	20,0000	1 300	0,6	16 000	800	12
Totales	38,1248	2 478	1,1	30 500	800	12

CULTIVO DE MAÍZ

10 hectáreas y menos	273,5158	8 205	8,1	547 031	2 000	66
11 » á 25	606,9918	18 210	18,—	1 213 984	2 000	66
26 » » 50	402,6794	12 080	11,9	805 359	2 000	66
51 » » 100	257,4928	7 725	7,6	514 986	2 000	66
101 » » 200	120,0000	3 600	3,6	240 000	2 000	66
Totales	1.660,6798	49 820	49,2	3 321 360	2 000	66

CULTIVO DE CEBADA

10 hectáreas y menos	18,5773	743	0,5	18 577	1 000	25
11 » á 25	40,9976	1 640	1,2	40 998	1 000	25
26 » » 50	4,6874	187	0,1	4 687	1 000	25
51 » » 100	1,6874	68	0,1	1 688	1 000	25
Totales	65,9497	2 638	1,9	65 950	1 000	25

CULTIVO DE AVENA

10 hectáreas y menos	1,6874	67	—	8 359	1 250	31
11 » á 25	6,6874	268	0,2	2 109	1 250	31
Totales	8,3748	335	0,1	10 468	1 250	31

CULTIVO DE ALFALFA PARA CORTE

10 hectáreas y menos	144,2719	4 328	4,2	793 495	5 500	183
11 » á 25	123,4350	3 703	3,7	678 893	5 500	183
26 » » 50	31,4992	945	0,9	173 246	5 500	183
51 » » 100	25,3110	760	0,8	139 210	5 500	183
Totales	324,5171	9 736	9,6	1 784 844	5 500	183

Cuadro General de la Agricultura *(Continuación)*

Escala de extensión de las explotaciones agrícolas	Area sembrada en la última cosecha hectáreas *c.*	Cantidad de semilla sembrada kilos *d.*	Densidad de los cultivos $\frac{100\,c}{b}$ o/o	RENDIMIENTO absoluto kilos *e.*	extensivo $\frac{e}{c}$ kilos	intensivo $\frac{e}{d}$ kilos

I. Provincia de Buenos Aires

26. Partido de Dorrego

a). Número absoluto de chacras, huertos, huertas y lotes de estancia cultivados, 440.—b). Extensión absoluta de las explotaciones mencionadas en a, 133.546,1461 hectáreas. — f). Extensión total del partido 429.000 hectáreas.— g). Densidad absoluta de los cultivos, ó sea, $\frac{1000 \times c}{f}$ *: del trigo 205,— o/oo, del maiz 11,6 o/oo, de la cebada 2,6 o/oo, de la avena 29,— o/oo y de la alfalfa 0,2 o/oo.*

CULTIVO DE TRIGO

10 hectáreas y menos	8,0000	520	—	6 400	800	12
11 » á 25	20,0000	1 300	—	16 000	800	12
26 » » 50	83,0000	5 395	0,1	66 400	800	12
51 » » 100	1.481,0000	96 265	1,1	1 184 800	800	12
101 » » 200	17.227,0000	1 119 755	12,9	13 781 600	800	12
201 » » 300	19.489,0000	1 266 786	14,6	15 591 200	800	12
301 » » 500	21.578,0000	1 402 570	16,1	17 262 400	800	12
501 » » 750	6.515,5820	423 512	4,9	5 212 466	800	12
751 » y más	22.185,0000	1 442 025	16,6	17 748 000	800	12
Totales	88.586,5820	5 758 128	66,3	70 869 266	800	12

CULTIVO DE MAIZ

26 hectáreas á 50	84,0000	2 520	0,1	168 000	2 000	66
51 » » 100	56,0000	1 680	0,1	112 000	2 000	66
101 » » 200	1.130,0000	33 900	0,8	2 260 000	2 000	66
201 » » 300	879,0000	26 370	0,6	1 758 000	2 000	66
301 » » 500	1.504,0000	45 120	1,1	3 008 000	2 000	66
501 » » 750	305,4960	9 165	0,2	610 992	2 000	66
751 » y más	1.010,0000	30 300	0,8	2 020 000	2 000	66
Totales	4.968,4960	149 055	3,7	9 936 992	2 000	66

CULTIVO DE CEBADA

10 hectareas y menos	2,0000	80	—	2 000	1 000	25
11 » á 25	5,0000	200	—	5 000	1 000	25
51 » « 100	12,0000	480	—	12 000	1 000	25
101 » » 200	158,0000	6 320	0,1	158 000	1 000	25
201 « » 300	175,0000	7 000	0,1	175 000	1 000	25
301 « » 500	292,0000	11 680	0,2	292 000	1 000	25
501 » » 750	200,0000	8 000	0,1	200 000	1 000	25
751 » y más	270,0000	10 800	0,2	270 000	1 000	25
Totales	1.114,0000	44 560	0,8	1 114 000	1 000	25

CULTIVO DE AVENA

11 hectáreas á 25	14,0000	560	—	17 500	1 250	31
26 » » 50	81,0000	3 240	0,1	101 250	1 250	31
51 « « 100	258,0000	10 320	0,2	322 500	1 250	31
101 » » 200	1.525,0000	61 000	1,1	1 506 250	1 250	31
201 » » 300	2.288,0000	91 520	1,7	2 860 000	1 250	31
301 » » 500	4.220,0000	168 800	3,1	5 275 000	1 250	31
501 » » 750	1.482,0000	59 280	1,1	1 852 500	1 250	31
751 » y más	2.601,0000	104 040	1,9	3 251 250	1 250	31
Totales	12.469,0000	498 760	9,3	15 586 250	1 250	31

CULTIVO DE ALFALFA PARA CORTE

10 hectáreas y menos	2,0000	60	—	11 000	5 500	183
51 » á 100	52,6220	1 579	—	289 421	5 500	183
101 » » 200	30,0000	900	—	165 000	5 500	183
Totales	84,6230	2 539	—	465 421	5 500	183

Cuadro General de la Agricultura *(Continuación)*

Escala de extensión de las explotaciones agrícolas	Area sembrada en la última cosecha hectáreas a	Cantidad de semilla sembrada kilos d.	Densidad de los cultivos $\frac{100\,c}{b}$ o/o	RENDIMIENTO absoluto kilos e.	extensivo $\frac{e}{c}$ kilos	intensivo $\frac{e}{d}$ kilos

I. Provincia de Buenos Aires

27. Partido de Exaltación de la Cruz

a). Número absoluto de chacras, huertos, huertas y lotes de estancia cultivados, 317.—*b). Extensión absoluta de las explotaciones mencionadas en a,* 22.188,2618 *hectáreas. — f). Extensión total del partido* 67.700 *hectáreas.— g). Densidad absoluta de los cultivos, ó sea,* $\frac{1000 \times c}{f}$ *: del trigo* 68,3 o/oo, *del maíz* 112,—o/oo, *de la cebada* 1,7 o/oo, *de la avena* 9,9 o/oo, *del lino* 81,4 o/oo *y de la alfalfa* 0,6 o/oo.

CULTIVO DE TRIGO

10 hectáreas y menos				21,4029	1 391	0,1	17 122	800	12
11	»	á	25	256,2106	16 654	1,1	204 969	800	12
26	»	»	50	535,7730	34 825	2,4	428 618	800	12
51	»	»	100	1.011,4670	65 745	4,5	809 174	800	12
101	»	»	200	1.629,0950	105 891	7,3	1 303 276	800	12
201	»	»	300	444,2252	28 875	2,—	355 380	800	12
301	»	»	500	308,6900	20 065	1,4	246 952	800	12
751	»	y	más	422,0000	27 430	1,9	337 600	800	12
		Totales		4.628,8637	300 876	20,8	3 703 091	800	12

CULTIVO DE MAÍZ

10 hectáreas y menos				170,9701	5 129	0,8	341 940	2 000	66
11	»	á	25	748,2835	22 448	3,4	1 496 567	2 000	66
26	»	»	50	806,9935	24 210	3,6	1 613 987	2 000	66
51	»	»	100	1.474,1954	44 226	6,6	2 948 391	2 000	66
101	»	»	200	1.994,4034	59 832	9,—	3 988 807	2 000	66
201	»	»	300	1.031,1512	30 935	4,6	2 062 302	2 000	66
301	»	»	500	783,0500	23 491	3,5	1 566 100	2 000	66
751	»	y	más	620,0000	18 600	2,8	1 240 000	2 000	66
		Totales		7.629,0471	228 871	34,4	15 258 094	2 000	66

CULTIVO DE CEBADA

10 hectáreas y menos				4,0000	160	—	4 000	1 000	25
11	»	á	25	28,1818	1 127	0,1	28 182	1 000	25
26	»	»	50	41,7480	1 670	0,2	41 748	1 000	25
51	»	»	100	37,0706	1 483	0,2	37 071	1 000	25
101	»	»	200	5,0622	202	—	5 062	1 000	25
		Totales		116,0626	4 642	0,5	116 063	1 000	25

CULTIVO DE AVENA

10 hectáreas y menos				3,3700	134	—	4 212	1 250	31
11	»	á	25	35,4354	1 417	0,2	44 294	1 250	31
26	»	»	50	99,3014	3 972	0,4	124 127	1 250	31
51	»	»	100	163,5386	6 542	0,7	204 423	1 250	31
101	»	»	200	86,9584	3 478	0,4	108 698	1 250	31
201	»	»	300	99,2472	3 970	0,4	124 052	1 250	31
301	»	»	500	136,4400	5 458	0,6	170 550	1 250	31
751	»	y	más	50,0000	2 000	0,2	62 500	1 250	31
		Totales		674,2850	26 971	3,—	842 856	1 250	31

CULTIVO DE LINO

10 hectáreas y menos				41,2522	2 269	0,2	30 939	750	13
11	»	á	25	23,5816	1 297	0,1	17 686	750	13
26	»	»	50	505,7438	27 816	2,3	379 308	750	13
51	»	»	100	1.365,0550	75 078	6,1	1 023 791	730	13
101	»	»	200	1.231,6386	67 740	5,5	923 729	750	13

Cuadro General de la Agricultura *(Continuación)*

Escala de extensión de las explotaciones agrícolas	Area sembrada en la última cosecha hectáreas *c.*	Cantidad de semilla sembrada kilos *d.*	Densidad de los cultivos $\frac{100\,c}{b}$ o/o	RENDIMIENTO absoluto kilos *e.*	RENDIMIENTO extensivo $\frac{e}{c}$ kilos	RENDIMIENTO intensivo $\frac{e}{d}$ kilos

I. Provincia de Buenos Aires

27. Partido de Exaltación de la Cruz *(Conclusión)*

201 hectáreas á 300	658,0498	36 193	3,—	493 538	750	13
301 » » 500	1.158,5000	63 717	5,2	868 875	750	13
751 » y más	530,0000	29 150	2,4	397 500	750	13
Totales	5.513,8210	303 260	24,8	4 135 366	750	13

CULTIVO DE ALFALFA PARA CORTE

10 hectáreas y menos	17,2748	518	0,1	95 011	5 500	183
11 » á 25	15,1822	456	0,1	83 502	5 500	183
26 » » 50	8,0148	240	—	44 082	5 500	183
51 » » 100	3,3700	101	—	18 535	5 500	183
Totales	43,8418	1 315	0,2	241 130	5 500	183

28. Partido de Guaminí

a). Número absoluto de chacras, huertos, huertas y lotes de estancia cultivados, 127.—*b). Extensión absoluta de las explotaciones mencionadas en a,* 71.026,6000 *hectáreas. — f). Extensión total del partido* 748.800 *hectáreas.— g). Densidad absoluta de los cultivos, ó sea,* $\frac{1000 \times c}{f}$ *: del trigo* 70,5 o/oo, *del maiz* 8,3 o/oo, *de la cebada* 1,0 o/oo, *de la avena* 3,4 o/oo, *del lino* 0,3 o/oo *y de la alfalfa* 4,0 o/oo.

CULTIVO DE TRIGO

11 hectáreas á 25	18,0000	1 170	—	14 400	800	12
26 » » 50	129,0000	8 385	0,2	103 200	800	12
51 » » 100	639,0000	41 535	0,9	511 200	800	12
101 » » 200	2.724,0000	177 060	3,8	2 179 200	800	12
201 » » 300	2.540,0000	165 100	3,5	2 032 000	800	12
301 » » 500	3.663,0000	238 095	5,1	2 930 400	800	12
501 » » 750	3.652,0000	237 380	5,1	2 921 600	800	12
751 » y más	39.440,0000	2 563 600	55,5	31 552 000	800	12
Totales	52.805,0000	3 432 325	74,3	42 244 000	800	12

CULTIVO DE MAIZ

11 hectáreas á 25	10,0000	300	—	20 000	2 000	66
26 » » 50	30,0000	900	—	60 000	2 000	66
51 » » 100	131,0000	3 930	0,2	262 000	2 000	66
101 » » 200	402,0000	12 060	0,6	804 000	2 000	66
201 » » 300	225,0000	6 750	0,3	450 000	2 000	66
301 » » 500	1.090,0000	32 700	1,5	2 180 000	2 000	66
501 » » 750	280,0000	8 400	0,4	560 000	2 000	66
751 » y más	4.105,0000	123 150	5,8	8 210 000	2 000	66
Totales	6.273,0000	188 190	8,8	12 546 000	2 000	66

CULTIVO DE CEBADA

51 hectáreas á 100	50,0000	2 000	0,1	50 000	1 000	25
101 » » 200	50,0000	2 000	0,1	50 000	1 000	25
201 » » 300	4,0000	160	—	4 000	1 000	25
301 » » 500	150,0000	6 000	0,2	150 000	1 000	25
501 » » 750	513,0000	20 520	0,7	513 000	1 000	25
Totales	767,0000	30 680	1,1	767 000	1 000	25

CULTIVO DE AVENA

11 hectáreas á 25	13,0000	520	—	16 250	1 250	31
26 » » 50	112,0000	4 480	0,1	140 000	1 250	31
51 » » 100	88,0000	3 520	0,1	110 000	1 250	31

Cuadro General de la Agricultura *(Continuación)*

Escala de extensión de las explotaciones agrícolas	Area sembrada en la última cosecha hectáreas *c.*	Cantidad de semilla sembrada kilos *d.*	Densidad de los cultivos $\frac{100\ c}{b}$ o/o	RENDIMIENTO absoluto kilos *e.*	extensivo $\frac{e}{c}$ kilos	intensivo $\frac{e}{d}$ kilos

I. Provincia de Buenos Aires

28. Partido de Guaminí *(Conclusión)*

101 hectáreas á 200	255,0000	10 200	0,4	318 750	1 250	31
201 » » 300	395,0000	15 800	0,5	493 750	1 250	31
301 » » 500	109,0000	4 360	0,1	136 250	1 250	31
501 » » 750	70,0000	2 800	0,1	87 500	1 250	31
751 » y más	1.518,0000	60 720	2,1	1 897 500	1 250	31
Totales	2.560,0000	102 400	3,6	3 200 000	1 250	31
CULTIVO DE LINO						
301 hectáreas á 500	40,0000	2 200	—	30 000	750	13
751 » y más	232,0000	12 760	0,3	174 000	750	13
Totales	272,0000	14 960	0,3	204 000	750	13
CULTIVO DE ALFALFA PARA CORTE						
10 hectáreas y menos	19,0000	570	—	104 500	5 500	183
11 » á 15	45,0000	1 350	—	247 500	5 500	183
26 » » 50	156,0000	4 680	0,2	858 000	5 500	183
51 » » 100	163,0000	4 890	0,2	896 500	5 500	183
101 » » 200	388,0000	11 640	0,5	2 134 000	5 500	183
201 » » 300	128,0000	3 840	0,2	704 000	5 500	183
301 » » 500	161,0000	4 830	0,2	885 500	5 500	183
501 » » 750	1.038,0000	31 140	1,4	5 709 000	5 500	183
751 1 y más	925,0000	27 750	1,3	5 087 500	5 500	183
Totales	3.023,0000	90 690	4,2	16 626 500	5 500	183

29. Partido de Guido (General)

a). Número absoluto de chacras, huertos, huertas y lotes de estancia cultivados, 8.—*b). Extensión absoluta de las explotaciones mencionadas en a,* 196,5000 *hectáreas. — f). Extensión total del partido:* 234.100 *hectáreas.— g). Densidad absoluta de los cultivos, ó sea,* $\frac{1000 \times c}{f}$ *: del maíz* 0,5 o/oo.

CULTIVO DE MAIZ						
10 hectáreas y menos	4,0000	120	2,—	8 000	2 000	66
11 » á 25	16,5000	495	8,4	33 000	2 000	66
26 » » 50	30,0000	900	15,3	60 000	2 000	66
51 » » 100	70,0000	2 100	35,7	140 000	2 000	66
Totales	120,5000	3 615	61,4	241 000	2 000	66
CULTIVO DE ALFALFA PARA CORTE						
11 hectáreas á 25	1,0000	30	0,5	5 500	5 500	183
51 » » 100	10,0000	300	5,1	55 000	5 500	183
Totales	11,0000	330	5,6	60 500	5 500	183

30. Partido de Juarez

a). Número absoluto de chacras, huertos, huertas y lotes de estancia cultivados, 298.—*b)- Extensión absoluta de las explotaciones mencionadas en a,* 50.784,2645 *hectáreas. — f). Extensión total del partido:* 880.200 *hectáreas.— g). Densidad absoluta de los cultivos, ó sea,* $\frac{1000 \times c}{f}$ *: del trigo* 28,6 o/oo, *del maíz* 2,2 o/oo, *de la cebada* 0,6 o/oo *y de la avena* 1,6 o/oo.

CULTIVO DE TRIGO						
11 hectáreas á 25	10,0000	650	—	8 000	800	12
26 » » 50	384,3716	24 984	0,7	307 497	800	12
51 » » 100	1.472,0270	95 682	2,8	1 177 622	800	12

Cuadro General de la Agricultura *(Continuación)*

Escala de extensión de las explotaciones agrícolas	Area sembrada en la última cosecha hectáreas *c.*	Cantidad de semilla sembrada kilos *d.*	Densidad de los cultivos $\frac{100\,c}{b}$ o/o	RENDIMIENTO absoluto kilos *e.*	RENDIMIENTO extensivo $\frac{e}{c}$ kilos	RENDIMIENTO intensivo $\frac{e}{d}$ kilos
I. Provincia de Buenos Aires						
30. Partido de Juárez *(Conclusión)*						
101 hectáreas á 200	6.766,9912	439 855	13,3	5 413 593	800	12
201 » » 300	6.660,9092	432 959	13,1	5 328 728	800	12
301 » » 500	6.030,7613	391 999	11,9	4 824 609	800	12
501 » » 750	1.676,8264	108 994	3,3	1 341 461	800	12
751 » y más	2.208,2203	143 534	4,3	1 766 576	800	12
Totales	25.210,1070	1 638 657	49,6	20 168 086	800	12
CULTIVO DE MAIZ						
26 hectáreas á 50	32,1866	966	—	64 373	2 000	66
51 » » 100	196,8054	5 904	0,3	393 611	2 000	66
100 » » 200	450,4756	13 514	0,9	900 957	2 000	66
201 » » 300	451,4802	13 544	0,9	902 961	2 000	66
301 » » 500	495,4826	14 865	0,9	990 965	2 000	66
501 » » 750	59,0590	1 772	0,1	118 118	2 000	66
751 » y más	329,8740	9 896	0,6	659 748	2 000	66
Totales	2.015,3664	60 461	3,9	4 030 733	2 000	66
CULTIVO DE CEBADA						
51 hectáreas á 100	40,4976	1 620	—	40 498	1 000	25
101 » » 200	138,1180	5 525	0,2	138 118	1 000	25
201 » » 300	55,3732	2 215	0,1	55 373	1 000	25
301 » » 500	38,8102	1 552	—	38 810	1 000	25
501 » » 750	261,5470	10 462	0,5	261 547	1 000	25
751 » y más	50,0000	2 000	0,1	50 000	1 000	25
Totales	584,3460	23 374	1,1	584 346	1 000	25
CULTIVO DE AVENA						
11 hectáreas á 25	370,9808	14 839	0,7	463 726	1 250	31
26 » » 50	350,8070	14 032	0,6	438 509	1 250	31
51 » » 100	2.269,7745	90 791	4,4	2 837 218	1 250	21
101 » » 200	4.172,4774	166 899	8,2	5 215 597	1 250	31
201 » » 300	3.529,7594	141 190	6,9	4 412 199	1 250	31
301 » » 500	3.503,5665	140 143	6,8	4 379 458	1 250	31
501 » » 750	180,0000	7 200	0,3	225 000	1 250	31
751 » y más	253,1100	10 125	0,5	316 387	1 250	31
Totales	14.630,4756	585 219	28,8	18 288 094	1 250	31
CULTIVO DE LINO						
201 hectáreas á 300	8,4370	464	—	6 328	750	13
Totales	8,4370	464	—	6 328	750	13
CULTIVO DE ALFALFA PARA CORTE						
51 hectáreas á 100	3,0000	90	—	16 500	5 500	183
101 » » 200	7,5000	225	—	41 250	5 500	183
201 » » 300	19,6874	591	—	108 281	5 500	183
Totales	30,1874	906	—	166 031	5 500	183

Cuadro General de la Agricultura *(Continuación)*

Escala de extensión de las explotaciones agrícolas	Area sembrada en la última cosecha hectáreas *c.*	Cantidad de semilla sembrada kilos *d.*	Densidad de los cultivos $\frac{100\,c}{b}$ o/o	RENDIMIENTO absoluto kilos *e.*	RENDIMIENTO extensivo $\frac{e}{c}$ kilos	RENDIMIENTO intensivo $\frac{e}{d}$ kilos

I. Provincia de Buenos Aires

31. Partido de Junín

a). Número absoluto de chacras, huertos, huertas y lotes de estancia cultivados, 753.—*b). Extensión absoluta de las explotaciones mencionadas en a,* 76.231,7192 *hectáreas. — f). Extensión total del partido,* 223.800 *hectáreas.— g). Densidad absoluta de los cultivos, ó sea,* $\frac{1000 \times c}{f}$ *: del trigo* 87,8 o/oo, *del maiz* 84,6 o/oo, *de la cebada* 8,3 o/oo, *de la avena* 49,8 o/oo, *del lino* 37,3 o/oo *y de la alfalfa* 6,9 o/oo.

CULTIVO DE TRIGO

11 hectáreas	á	25	188,1770	12 232	0,2	150 542	800	12
26 »	»	50	920,5142	59 833	1,2	736 411	800	12
51 »	»	100	4.352,7198	282 927	5,7	3 482 176	800	12
101 »	»	200	8.348,0622	542 624	10,9	6 678 450	800	12
201 »	»	300	3.375,2628	219 392	4,4	2 700 210	800	12
301 »	»	500	1.159,2838	75 353	1,5	927 427	800	12
501 »	»	750	118,1180	7 678	0,1	94 494	800	12
751 »	y	más	1.193,8260	77 599	1,5	955 061	800	12
	Totales		19.655,9638	1 277 638	25,7	15 724 771	800	12

CULTIVO DE MAÍZ

10 hectáreas	y	menos	110,3102	3 309	0,1	220 620	2 000	66
11 »	á	25	391,0840	11 732	0,5	782 168	2 000	66
26 »	»	50	1.221,8884	36 657	1,6	2 443 777	2 000	66
51 »	»	100	6.136,1454	184 084	8,0	12 272 291	2 000	66
101 »	»	200	4.798,4184	143 953	6,2	9 596 837	2 000	66
201 »	»	300	3.410,4876	102 315	4,4	6 820 975	2 000	66
301 »	»	500	1.726,3284	51 790	2,2	3 452 657	2 000	66
501 »	»	750	101,3440	3 040	0,1	202 688	2 000	66
751 »	y	más	1.044,8760	31 346	1,3	2 089 752	2 000	66
	Totales		18.940,8824	568 226	24,8	37 881 765	2 000	66

CULTIVO DE CEBADA

10 hectáreas	y	menos	2,0000	80	—	2 000	1 000	25
11 »	á	25	29,5614	1 182	—	29 562	1 000	25
26 »	»	50	79,2477	3 170	0,1	79 248	1 000	25
51 »	»	100	372,1462	14 886	0,4	372 146	1 000	25
101 »	»	200	676,6442	27 066	0,8	676 644	1 000	25
201 »	»	300	194,8062	7 792	0,2	194 806	1 000	25
301 »	»	500	24,0000	960	—	24 000	1 000	25
751 »	y	más	484,3700	19 375	0,6	484 370	1 000	25
	Totales		1.862,7757	74 511	2,4	1 862 776	1 000	25

CULTIVO DE AVENA

10 hectáreas	y	menos	37,4354	1 497	—	46 794	1 250	31
11 »	á	25	135,1196	5 405	0,2	168 899	1 250	31
26 »	»	50	796,4966	31 860	1,—	995 621	1 250	31
51 »	»	100	1.613,0099	64 520	2,1	2 016 262	1 250	31
101 »	»	200	5.351,9588	214 078	7,0	6 689 949	1 250	31
201 »	»	300	2.088,2868	83 532	2,7	2 610 359	1 250	31
301 »	»	500	718,6028	28 744	0,9	898 253	1 250	31
751 »	y	más	422,4880	16 900	0,5	528 110	1 250	31
	Totales		11.163,3979	446 536	14,6	13 954 247	1 250	31

Cuadro General de la Agricultura *(Continuación)*

Escala de extensión de las explotaciones agrícolas	Area sembrada en la última cosecha hectáreas *c.*	Cantidad de semilla sembrada kilos *d.*	Densidad de los cultivos $\frac{100\,c}{b}$ o/o	RENDIMIENTO absoluto kilos *e.*	extensivo $\frac{e}{c}$ kilos	intensivo $\frac{e}{d}$ kilos

I. Provincia de Buenos Aires

31. Partido de Junín *(Conclusión)*

CULTIVO DE LINO

11 hectáreas á 25	51,8724	2 853	—	38 904	750	13
26 » » 50	287,1616	15 794	0,3	215 371	750	13
51 » » 100	1.913,2158	105 227	2,5	1 434 912	750	13
101 » » 200	3.220,5664	177 131	4,2	2 415 425	750	13
201 » » 300	1.446,2462	79 543	1,8	1 084 685	750	13
301 » » 500	530.7990	29 194	0,6	398 099	750	13
751 » y más	899,0000	49 445	1,1	674 250	750	13
Totales	8.348,8614	459 187	10,9	6 261 646	750	13

CULTIVO DE ALFALFA PARA CORTE

10 hectáreas y menos	106,8110	3 204	0,1	587 460	5 500	183
11 » á 25	226,9936	6 810	0,2	1 248 465	5 500	183
26 » » 50	332,6696	9 980	0,4	1 829 683	5 500	183
51 » » 100	224,7141	6 741	0,2	1 235 928	5 500	183
101 » » 200	294,6854	8 841	0,3	1 620 770	5 500	183
201 » » 300	98,1850	2 946	0,1	540 017	5 500	183
301 » » 500	91,0574	2 732	0,1	500 816	5 500	183
501 » » 750	84,3700	2 531	0,1	464 035	5 500	183
751 » y más	84,3700	2 531	0,1	464 035	5 500	183
Totales	1.543,8561	46 316	2,0	8 491 209	5 500	183

32. Partido de La Madrid (General)

a). Número absoluto de chacras, huertos, huertas y lotes de estancia cultivados, 180,—*b). Extensión absoluta de las explotaciones mencionadas en a,* 32.730,3783 *hectáreas. — f). Extensión total del partido,* 472.800 *hectáreas.— g). Densidad absoluta de los cultivos, ó sea,* $\frac{1000 \times c}{f}$ *: del trigo* 52,8 o/o, *del maiz* 2,3 o/oo, *de la cebada* 0,5 o/oo, *de la avena* 4,7 o/oo *y de la alfalfa* 1,0 o/oo.

CULTIVO DE TRIGO

10 hectáreas y menos	10,0000	650	—	8 000	800	12
11 » á 25	7,0000	455	—	5 600	800	12
26 » » 50	104,0000	6 760	0,3	83 200	800	12
51 » » 100	1.596,0000	103 740	4,8	1 276 800	800	12
101 » » 200	11.628,0000	755 820	35,4	9 302 400	800	12
201 » » 300	4.287,0590	278 659	13,1	3 429 647	800	12
301 » » 500	340,0000	22 100	1,—	272 000	800	12
501 » » 750	4.280,0000	278 200	13,—	3 424 000	800	12
751 » y más	2.712,0000	176 280	8,2	2 169 600	800	12
Totales	24.964,0590	1 622 664	76,2	19 971 247	800	12

CULTIVO DE MAIZ

10 hectáreas y menos	20,4992	615	—	40 999	2 000	66
11 » á 25	39,4992	1 185	0,1	78 998	2 000	66
26 » » 50	70,0000	2 100	0,2	140 000	2 000	66
51 » » 100	200,0000	6 000	0,6	400 000	2 000	66
101 » » 200	107,0000	3 210	0,3	214 000	2 000	66
301 » » 500	266,6220	7 999	0,8	533 244	2 000	66
501 » » 750	70,0000	2 100	0,2	140 000	2 000	66
751 » y más	350,0000	10 500	1,—	700 000	2 000	66
Totales	1.123,6204	33 709	3,4	2 247 241	2 000	66

Cuadro General de la Agricultura *(Continuación)*

Escala de extensión de las explotaciones agrícolas	Area sembrada en la última cosecha hectáreas *c.*	Cantidad de semilla sembrada kilos *d.*	Densidad de los cultivos $\frac{100\,c}{b}$ o/o	RENDIMIENTO absoluto kilos *e.*	extensivo $\frac{e}{c}$ kilos	intensivo $\frac{e}{d}$ kilos
1. Provincia de Buenos Aires						
32. Partido de La Madrid (General) *(Conclusión)*						
CULTIVO DE CEBADA						
10 hectáreas y menos	11,8118	473	—	11 812	1 000	25
11 » á 25	3,5000	140	—	3 500	1 000	25
51 » » 100	9,0000	360	—	9 000	1 000	25
101 » » 200	33,0000	1 320	0,1	33 000	1 000	25
201 » » 300	10,0000	400	—	10 000	1 000	25
301 » » 500	34,7496	1 229	0,1	30 749	1 000	25
751 » y más	160,0000	6 400	0,5	160 000	1 000	25
Totales	258,0614	10 322	0,7	258 061	1 000	25
CULTIVO DE AVENA						
10 hectáreas y menos	4,0000	160	—	5 000	1 250	31
11 » á 25	24,0000	960	—	30 000	1 250	31
51 » » 100	322,0000	12 880	0,9	402 500	1 250	31
101 » » 200	580,0006	23 200	1,7	725 000	1 250	31
201 » » 300	280,0000	11 200	0,8	350 000	1 250	31
301 » » 500	464,0606	18 562	1.4	580 076	1 250	31
501 » » 750	540,0000	21 600	1,6	675 000	1 250	31
751 » y más	10,0000	400	—	12 500	1 250	31
Totales	2.224,0606	88 962	6,7	2 780 076	1 250	31
CULTIVO DE LINO						
301 hectáreas á 500	28,6858	1 577	0,1	21 514	750	13
Totales	28,6858	1 577	0,1	21 514	750	13
CULTIVO DE ALFALFA PARA CORTE						
10 hectáreas y menos	44,0000	1 320	0,1	242 000	5 500	183
11 » á 25	36,0000	1 080	0,1	198 000	5 500	183
26 » » 50	28,0000	840	—	154 000	5 500	183
51 » » 100	37,0000	1 110	0,1	203 500	5 500	183
101 » » 200	245,0000	7 350	0,7	1 347 500	5 500	183
201 » » 300	1,0000	30	—	5 500	5 500	183
301 » » 500	15,0000	450	—	82 500	5 500	183
751 » y más	110,0000	3 300	0,3	605 000	5 500	183
Totales	516,0000	15 480	1,5	2 838 000	5 500	183
33. Partido de La Plata						

a). Número absoluto de chacras, huertos, huertas y lotes de estancia cultivados, 707.—*b). Extensión absoluta de las explotaciones mencionadas en a,* 6.995,4268 *hectáreas. — f). Extensión total del partido,* 116.600 *hectáreas.— g). Densidad absoluta de los cultivos, ó sea,* $\frac{1000 \times c}{f}$ *: del trigo* 10,6 o/oo, *del maiz* 25,4 o/oo, *de la cebada* 0,5 o/oo, *de la avena* 2,0 o/oo, *del lino* 0,2 o/oo *y de la alfalfa* 3,3 o/oo.

CULTIVO DE TRIGO						
10 hectáreas y menos	109,9313	7 145	1,5	87 945	800	12
11 » á 25	440,1945	28 613	6,2	352 155	800	12
26 » » 50	540,9560	35 162	7,7	432 765	800	12
51 » » 100	150,1786	9 762	2,1	120 143	800	12
Totales	1.241,2604	80 682	17,7	993 008	800	12

Cuadro General de la Agricultura *(Continuación)*

Escala de extensión de las explotaciones agrícolas	Area sembrada en la última cosecha hectáreas *c.*	Cantidad de semilla sembrada kilos *d.*	Densidad de los cultivos $\frac{100\ c}{b}$ o/o	RENDIMIENTO absoluto kilos *e.*	RENDIMIENTO extensivo $\frac{e}{c}$ kilos	RENDIMIENTO intensivo $\frac{e}{d}$ kilos
I. Provincia de Buenos Aires						
33. Partido de La Plata *(Conclusión)*						
CULTIVO DE MAIZ						
10 hectáreas y menos	536,8739	17 606	8,3	1 173 749	2 000	66
11 » á 25	1.147,4232	34 424	16,4	2 294 846	2 000	66
26 » » 50	951,0158	28 530	13,5	1 902 031	2 000	66
51 » » 100	283,4832	8 504	4,—	566 966	2 000	66
Totales	2.968,7961	89 064	42,4	5 937 592	2 000	66
CULTIVO DE CEBADA						
10 hectáreas y menos	42,9978	1 719	0,6	42 998	1 000	25
11 » á 25	1,2553	52	—	1 255	1 000	25
26 » » 50	15,4992	619	0,2	15 499	1 000	25
Totales	59,7523	2 390	0,8	59 752	1 000	25
CULTIVO DE AVENA						
10 hectáreas y menos	10,5462	422	0,1	13 182	1 250	31
11 » á 25	102,0574	4 082	1,5	127 572	1 250	31
26 » » 50	118,0574	4 722	1,7	147 572	1 250	31
51 » » 100	7,0000	280	0,1	8 750	1 250	31
Totales	237,6610	9 506	3,4	297 076	1 250	31
CULTIVO DE LINO						
10 hectáreas y menos	0,0700	3	—	53	750	13
11 » á 25	33,3748	1 836	0,4	25 031	750	13
Totales	33,4448	1 839	0,4	25 084	750	13
CULTIVO DE ALFALFA PARA CORTE						
10 hectáreas y menos	189,8473	5 695	2,7	1 044 160	5 500	183
11 » á 25	141,9144	4 258	2,—	780 529	5 500	183
26 » » 50	51,8437	1 555	0,7	285 141	5 500	183
51 » » 100	4,0000	120	—	22 000	5 500	183
Totales	387,6054	11 628	5,5	2 131 830	5 500	183
34. Partido de Laprida						

a). Número absoluto de chacras, huertos, huertas y lotes de estancia cultivados, 93.—*b). Extensión absoluta de las explotaciones mencionadas en a,* 17-266,0857 *hectáreas. — f). Extensión total del partido,* 337.500 *hectáreas.— g). Densidad absoluta de los cultivos, ó sea,* $\frac{1000 \times c}{f}$ *: del trigo* 32,1 o/oo, *del maíz* 1,3 o/oo, *de la cebada* 1,0 o/oo, *de la avena* 13,9 o/oo *y de la alfalfa* 0,1 o/oo.

CULTIVO DE TRIGO							
11 hectáreas á 25	15,0000	975	0,1	12 000	800	12
26 » » 50	48,0000	3 120	0,3	38 400	800	12
51 » » 100	1.168,8676	75 976	6,7	935 094	800	12
101 » » 200	3.273,5450	212 780	19,—	2 618 836	800	12
201 » » 300	1.299,1020	84 442	7,5	1 039 281	800	12
301 » » 500	1.840,0000	119 600	10,6	1 472 000	800	12
501 » » 750	1.373,7670	89 295	7,9	1 099 014	800	12
751 » y más	1.843,7000	119 841	10,6	1 474 960	800	12
Totales	10.861,9816	706 029	62,9	8 689 585	800	12

Cuadro General de la Agricultura *(Continuación)*

Escala de extensión de las explotaciones agrícolas	Area sembrada en la última cosecha hectáreas *c.*	Cantidad de semilla sembrada kilos *d.*	Densidad de los cultivos $\frac{100\,c}{b}$ o/o	RENDIMIENTO absoluto kilos *e.*	extensivo $\frac{e}{c}$ kilos	intensivo $\frac{e}{d}$ kilos

1. Provincia de Buenos Aires

34. Partido de Laprida *(Conclusión)*

CULTIVO DE MAIZ

11 hectáreas á 25	2,0000	60	—	4 000	2 000	66
51 » » 100	105,0000	3 150	0,6	210 000	2 000	66
101 » » 200	94,0000	2 820	0,5	188 070	2 000	66
201 » » 300	113,4992	3 405	0,6	226 998	2 000	66
301 » » 500	35,0000	1 050	0,2	70 000	2 000	66
501 » » 750	13,4992	405	0,1	26 999	2 000	66
751 » y más	100,0000	3 000	0,6	200 000	2 000	66
Totales	462,9982	13 890	2,7	925 997	2 000	66

CULTIVO DE CEBADA

10 hectáreas y menos	2,0000	80	—	2 000	1 000	25
26 » á 50	12,0000	480	—	12 000	1 000	25
51 » » 100	35,0000	1 400	0,2	35 000	1 000	25
101 » » 200	128,1180	5 125	0,7	128 118	1 000	25
201 » » 300	134,9920	5 399	0,7	134 992	1 000	25
501 » » 750	28,4370	1 138	0,1	28 437	1 000	25
Totales	340.5470	13 622	1,9	340 547	1 000	25

CULTIVO DE AVENA

10 hectáreas y menos	6,9000	276	—	8 625	1 250	31
11 » á 25	35,2488	1 409	0,2	44 061	1 250	31
26 » » 50	230,0590	9 204	1,3	287 573	1 250	31
51 » » 100	932,5933	37 304	5,4	1 165 742	1 250	31
101 » » 200	974,7400	38 989	5,6	1 218 425	1 250	31
201 » » 300	702,4880	28 099	4,1	878 110	1 250	31
301 » » 500	475,0000	19 000	2,8	593 750	1 250	31
501 » » 750	455,0622	36 074	2,6	568 828	1 250	31
751 » y más	901,8500	18 202	5,2	1 127 313	1 250	31
Totales	4.713,9413	188 557	27,3	5 892 427	1 250	31

CULTIVO DE ALFALFA PARA CORTE

101 hectáreas á 200	15,0000	450	0,1	82 500	5 500	183
201 » » 300	1,0000	30	—	5 500	5 500	183
301 » » 500	27,0000	810	0,1	148 500	5 500	183
751 » y más	15,0000	450	0,1	82 500	5 500	183
Totales	58,0000	1 740	0,3	319 000	5 500	183

35. Partido de Las Conchas

a). Número absoluto de chacras, huertos, huertus y lotes de estancia cultivados, 57.— *b). Extensión absoluta de las explotaciones mencionadas en a,* 838,5883 *hectáreas. — f). Extensión total del partido,* 120.800 *hectáreas.— g). Densidad absoluta de los cultivos, ó sea,* $\frac{1000 \times c}{f}$ *: del trigo* 0,6 o/oo, *de la alfalfa* 0,5 o/oo.

CULTIVO DE MAIZ

10 hectáreas y menos	22,7732	683	2,7	45 546	2 000	66
11 » á 25	13,1244	394	1,5	26 249	2 000	66
51 » » 100	40,0000	1 200	4,8	80 000	2 000	66
Totales	75,8976	2 277	9,—	151 795	2 000	66

Cuadro General de la Agricultura *(Continuación)*

Escala de extensión de las explotaciones agrícolas	Area sembrada en la última cosecha hectáreas *c.*	Cantidad de semilla sembrada kilos *d.*	Densidad de los cultivos $\frac{100\ c}{b}$ o/o	RENDIMIENTO absoluto kilos *e.*	extensivo $\frac{e}{c}$ kilos	intensivo $\frac{e}{d}$ kilos

I. Provincia de Buenos Aires

15. Partido de Las Conchas *(Conclusión)*

CULTIVO DE CEBADA

10 hectáreas y menos	5,1022	204	0,6	5 102	1 000	25
11 » á 25	3,3748	135	0,4	3 375	1 000	25
Totales	8,4770	339	1,—	8 477	1 000	25

CULTIVO DE ALFALFA PARA CORTE

10 hectáreas y menos	9,8207	294	1,1	54 014	5 500	183
11 » á 25	1,6874	51	0,2	9 281	5 500	183
51 » » 100	45,0000	1 350	5,4	247 500	5 500	183
301 » » 500	5,0622	152	0,6	27 842	5 500	183
Totales	61,5703	1 847	7,3	338 637	5 500	183

36. Partido de Las Flores

a). Número absoluto de chacras, huertos, huertas y lotes de estancia cultivados, 509.—*b). Extensión absoluta de las explotaciones mencionadas en a,* 25.333,0577 *hectáreas. — f). Extensión total del partido* 338.400 *hectáreas.— g). Densidad absoluta de los cultivos, ó sea,* $\frac{1000 \times c}{f}$ *: del trigo* 3,4 o/oo, *del maiz* 38,6 o/oo, *de la cebada* 3,7 o/oo, *de la avena* 6,0 o/oo, *del lino* 2,2 o/oo *y de la alfalfa* 0,6 o/oo.

CULTIVO DE TRIGO

10 hectáreas y menos	14.4992	942	—	11 599	800	12
11 » á 25	50,8424	3 305	0,2	40 674	800	12
26 » » 50	257,8612	16 761	1,—	206 289	800	12
51 » » 100	84,3700	5 484	0,3	67 496	800	12
101 » » 200	531,7846	34 566	2,1	425 428	800	12
301 » » 500	8,4370	548	—	6 750	800	12
501 » » 750	219,3620	14 259	0,9	175 489	800	12
Totales	1.167,1564	75 865	4,6	933 725	800	12

CULTIVO DE MAIZ

10 hectáreas y menos	554,9569	16 649	2,2	1 109 914	2 000	66
11 « á 25	734,7958	22 044	2,9	1 469 591	2 000	66
26 » » 50	2.418,7910	72 564	9,5	4 837 582	2 000	66
51 » » 100	2.606,4264	78 193	10,3	5 212 853	2 000	66
101 « » 200	3.780,1574	113 405	14,9	7 560 315	2 000	66
201 » » 300	489,9840	14 699	1,9	979 968	2 000	66
301 » » 500	1.467,4480	44 023	5,8	2 934 896	2 000	66
501 » » 750	1.037,7990	31 134	4,1	2 075 598	2 000	66
Totales	13.090,3585	392 711	51,6	26 180 717	2 000	66

CULTIVO DE CEBADA

10 hectáreas y menos	22,9678	919	0,1	22 967	1 000	25
11 » á 25	17,5000	700	—	17 500	1 000	25
26 » » 50	122,3716	4 896	0,5	122 371	1 000	25
51 » » 100	55,9992	2 239	0,2	55 999	1 000	25
101 « » 200	325,8408	13 034	1,3	325 842	1 000	25
201 » » 300	151,8660	6 074	0,6	151 866	1 000	25
301 » » 500	255,9330	10 237	1,—	255 933	1 000	25
501 » » 750	328,1180	13 125	1,3	328 118	1 000	25
Totales	1 280,5964	51 224	5,—	1 280 596	1 000	25

Cuadro General de la Agricultura *(Continuación)*

Escala de extensión de las explotaciones agrícolas	Area sembrada en la última cosecha hectáreas *c.*	Cantidad de semilla sembrada kilos *d.*	Densidad de los cultivos $\frac{100\ c}{b}$ o/o	RENDIMIENTO absoluto kilos *e.*	extensivo $\frac{e}{c}$ kilos	intensivo $\frac{e}{d}$ kilos

I. Provincia de Buenos Aires

36. Partido de Las Flores *(Conclusión)*

CULTIVO DE AVENA

10 hectáreas y menos	19,4370	777	0,1	24 296	1 250	31
11 » á 25	52,2488	2 089	0,2	65 312	1 250	31
26 » » 50	140,8054	5 632	0,5	176 007	1 250	31
51 » » 100	346,5486	13 863	1,3	433 185	1 250	31
101 » » 200	775,5066	31 022	3,1	969 383	1 250	31
201 » » 300	537,1690	21 486	2,1	671 462	1 250	31
301 » » 500	67,4960	2 699	0,3	84 370	1 250	31
501 » » 750	100,1244	4 005	0,4	125 155	1 250	31
Totales	2.039,3358	81 573	8,—	2 549 170	1 250	31

CULTIVO DE LINO

11 hectáreas á 25	5,0000	275	—	3 750	750	13
26 » » 50	81,0590	4 458	0,3	60 794	750	13
51 » » 100	119,3062	6 563	0,5	89 480	750	13
101 » » 200	320,2228	17 612	1,2	240 167	750	13
201 » » 300	118,1180	6 496	0,5	88 589	750	13
301 » » 500	126,5550	6 960	0,5	94 916	750	13
Totales	770,2610	42 364	3,—	577 696	750	13

CULTIVO DE ALFALFA PARA CORTE

10 hectáreas y menos	106,9366	3 208	0,4	588 151	5 500	183
11 » á 25	30,0000	900	0,1	165 000	5 500	183
26 » » 50	45,4992	1 365	0,2	250 246	5 500	183
51 » » 100	17,4370	523	—	95 903	5 500	183
101 » » 200	15,4370	463	—	84 903	5 500	183
301 » » 500	5,0000	150	—	27 500	5 500	183
501 » » 750	13,4992	405	—	74 246	5 500	183
Totales	233,8090	7 014	0,9	1 285 949	5 500	183

37. Partido de Las Horas (General)

a). Número absoluto de chacras, huertos, huertas y lotes de estancia cultivados, 69.—*b). Extensión absoluta de las explotaciones mencionadas en a,* 861,6971 *hectáreas. — f). Extensión total del partido·* 73,300 *hectáreas. — g). Densidad absoluta de los cultivos, ó sea,* $\frac{1000\ x\ c}{f}$ *: del maiz* 9,2 o/oo, *de la avena* 0,1 o/oo *y de la alfalfa* 2,1 o/oo.

CULTIVO DE TRIGO

10 hectáreas y menos	3,0000	195	0,3	2 400	800	12
11 » á 25	4,0000	260	0,5	3 200	800	12
Totales	7,0000	455	0,8	5 600	800	12

CULTIVO DE MAIZ

10 hectáreas y menos	158,3684	4 752	18,4	316 736	2 000	66
11 » á 25	205,4912	6 164	23,8	410 983	2 000	66
26 » » 50	184,9920	5 549	21,5	369 984	2 000	66
51 » » 100	128,1180	3 844	14,9	256 236	2 000	66
Totales	676,9696	20 309	78,6	1 353 939	2 000	66

CULTIVO DE CEBADA

10 hectáreas y menos	1,6874	67	0,2	1 687	1 000	25
Totales	1,6874	67	0,2	1 687	1 000	25

Cuadro General de la Agricultura *(Continuación)*

Escala de extensión de las explotaciones agrícolas	Area sembrada en la última cosecha hectáreas *e.*	Cantidad de semilla sembrada kilos *d.*	Densidad de los cultivos $\frac{100\,c}{b}$ o/o	RENDIMIENTO absoluto kilos *e.*	RENDIMIENTO extensivo $\frac{e}{c}$ kilos	RENDIMIENTO intensivo $\frac{e}{d}$ kilos

I. Provincia de Buenos Aires

37. Partido de Las Heras (General) *(Conclusión)*

CULTIVO DE AVENA

11 hectáreas á 25	10,1244	405	1,1	12 655	1 250	31
Totales	10,1244	405	1,1	12 655	1 250	31

CULTIVO DE ALFALFA PARA CORTE

10 hectáreas y menos	36,3732	1 091	4,2	200 052	5 500	183
11 » á 25	2,5311	76	0,2	13 921	5 500	183
26 » » 50	30,5614	917	3,5	168 088	5 500	183
51 » » 100	90,8437	2 725	10,5	499 641	5 500	183
Totales	160,3094	4 809	18,6	881 702	5 500	183

38. Partido de Las Sierras

a). Número absoluto de chacras, huertos, huertas y lotes de estancia cultivados, 169.—*b). Extensión absoluta de las explotaciones mencionadas en a,* 106.826,6665 *hectáreas. — f). Extensión total del partido,* 414.200 *hectáreas.— g). Densidad absoluta de los cultivos, ó sea,* $\frac{1000 \times c}{f}$ *: del trigo* 187,6 o/oo, *del maiz* 5,2 o/oo, *de la cebada* 6,8 o/oo, *de la avena* 11,3 o/oo, *del lino* 0,2 o/oo *y de la alfalfa* 2,4 o/oo.

CULTIVO DE TRIGO

10 hectáreas y menos	3,0000	195	—	2 400	800	12
26 » á 50	70,0000	4 550	—	56 000	800	12
51 » » 100	582,0000	37 830	0,5	465 600	800	12
101 » » 200	3.672,5000	238 712	3,4	5 106 400	800	12
201 » » 300	6.383,0000	414 895	5,9	11 782 400	800	12
301 » » 500	14.728,0000	957 320	13,7	7 636 000	800	12
501 » » 750	9.545,0000	620 425	8,8	34 200 000	800	12
751 » y más	42.750,0000	2 778 750	40,—	2 938 000	800	12
Totales	77.733,5000	5 052 677	72,7	62 186 800	800	12

CULTIVO DE MAIZ

11 hectáreas á 25	7,0000	210	—	14 000	2 000	66
26 » » 50	55,0000	1 650	—	110 000	2 000	66
101 » » 200	135,0000	4 050	0,1	270 000	2 000	66
201 » » 300	210,0000	6 300	0,2	420 000	2 000	66
301 » » 500	218,0000	6 540	0,2	436 000	2 000	66
501 » » 750	597,0000	17 910	0,5	1 194 000	2 000	66
751 » y más	960,0000	28 800	0,8	1 920 000	2 000	66
Totales	2.182,0000	65 460	2,—	4 364 000	2 000	66

CULTIVO DE CEBADA

10 hectáreas y menos	8,0000	520	—	2 000	1 000	25
26 » á 50	26,0000	1 040	—	46 000	1 000	25
51 » » 100	13,0000	520	—	13 000	1 000	25
101 » » 200	83,0900	3 320	—	83 000	1 000	25
201 » » 300	321,0000	12 840	0,3	321 000	1 000	25
301 » » 500	418,0000	16 720	0,4	418 000	1 000	25
501 » » 750	180,0000	7 200	0,1	180 000	1 000	25
751 » y más	1.769,2200	70 769	1,6	1 769 220	1 000	25
Totales	2.818,2200	112 729	2,6	2 818 220	1 000	25

Cuadro General de la Agricultura *(Continuación)*

Escala de extensión de las explotaciones agrícolas	Area sembrada en la última cosecha hectáreas *c.*	Cantidad de semilla sembrada kilos *d.*	Densidad de los cultivos $\frac{100\,c}{b}$ o/o	RENDIMIENTO absoluto kilos *e.*	extensivo $\frac{e}{c}$ kilos	intensivo $\frac{e}{d}$ kilos

I. Provincia de Buenos Aires

38. Partido de Las Sierras *(Conclusión)*

CULTIVO DE AVENA

10 hectáreas y menos	10,0000	400	—	12 500	1 250	31
11 » á 25	20,0000	800	—	25 000	1 250	31
51 » » 100	190,0000	7 600	0,1	237 500	1 250	31
101 » » 200	125,0000	5 000	0,1	156 250	1 250	31
201 » » 300	303,0000	12 120	0,2	378 750	1 250	31
301 » » 500	390,0000	15 600	0,3	487 500	1 250	31
501 » » 750	410,0000	16 400	0,3	512 500	1 250	31
751 » y más	3.262,3700	130 495	3,—	4 077 962	1 250	31
Totales	4.710,3700	188 415	4,4	5 887 962	1 250	31

CULTIVO DE LINO

51 hectáreas á 100	65,0000	3 575	0,1	48 750	750	13
101 » » 200	8,0000	440	—	6 000	750	13
301 » » 500	50,0000	2 750	—	37 500	750	13
Totales	123,0000	6 765	0,1	92 250	750	13

CULTIVO DE ALFALFA PARA CORTE

10 hectáreas y menos	4,0000	120	—	22 000	5 500	183
11 » á 25	15,0000	450	—	82 500	5 500	183
26 » » 50	72,0000	2 160	—	396 000	5 500	183
51 » » 100	5,0000	150	—	27 500	5 500	183
101 » » 200	333,0000	9 990	0,3	1 831 500	5 500	183
201 » » 300	10,0000	300	—	55 000	5 500	183
301 » » 500	213,0000	6 390	0,2	1 171 500	5 500	183
501 » » 750	219,0000	6 570	0,2	1 204 500	5 500	183
751 » y más	156,0000	4 680	0,1	858 000	5 500	183
Totales	1.027,0000	30 810	0,9	5 648 500	5 500	183

39. Partido de Lavalle (General)

a). Número absoluto de chacras, huertos, huertas y lotes de estancia cultivados, 3. — *Extensión absoluta de las explotaciones mencionadas en a,* 101,0000 *hectáreas. — f). Extensión total del partido-* 294.900 *hectáreas.— g). Densidad absoluta de los cultivos, ó sea,* $\frac{1000 \times c}{f}$ *: del trigo* 0,1 o/oo.

CULTIVO DE MAIZ

10 hectáreas y menos	1,0000	30	0,9	2 000	2 000	66
26 » á 50	46,7496	1 402	46,2	93 499	2 000	66
Totales	47,7496	1 432	47,2	95 499	2 000	66

CULTIVO DE ALFALFA PARA CORTE

26 hectáreas á 50	22,0000	660	21,7	121 000	5 500	183
Totales	22,0000	660	21,7	121 000	5 500	183

Cuadro General de la Agricultura *(Continuación)*

Escala de extensión de las explotaciones agrícolas	Area sembrada en la última cosecha hectáreas *c.*	Cantidad de semilla sembrada Kilos *d.*	Densidad de los cultivos $\frac{100\,c}{b}$ o/o	RENDIMIENTO absoluto kilos *e.*	RENDIMIENTO extensivo $\frac{e}{c}$ kilos	RENDIMIENTO intensivo $\frac{e}{d}$ kilos

I. Provincia de Buenos Aires

40. Partido de Lincoln

a). Número absoluto de chacras, huertos, huertas y lotes de estancia cultivados, 1172.—*b). Extensión absoluta de las explotaciones mencionadas en a,* 172.900,6829 *hectáreas. — f) Extensión total del partido* 832,800 *hectáreas.— g). Densidad absoluta de los cultivos, ó sea,* $\frac{1000 \times c}{f}$ *: del trigo* 98,3 o/oo, *del maiz* 38,8 o/oo, *de la cebada* 2,9 o/oo, *de la avena* 26,8 o/oo. *del lino* 12,0 o/oo *y de la alfalfa* 26,2 o/oo.

CULTIVO DE TRIGO

11	hectáreas	á 25	53,6236	3 485	—	42 899	800	12
26	»	» 50	534,6714	34 754	0,3	427 737	800	12
51	»	» 100	3.079,5043	200 168	1,7	2 463 604	800	12
101	»	» 200	12.542,7402	815 278	7,2	10 034 192	800	12
201	»	» 300	11.435,8580	743 331	6,6	9 148 687	800	12
301	»	» 500	179.447,6351	1 166 596	10,3	14 358 108	800	12
501	»	» 750	9.391,5967	610 454	5,4	7 513 277	800	12
751	»	y más	26.056,0564	1 752 144	15,5	21 564 845	800	12
		Totales	81.941,6857	5 326 210	47,3	65 553 349	800	12

CULTIVO DE MAIZ

10	hectáreas	y menos	20,9992	630	—	41 998	2 000	66
11	»	á 25	149,4944	4 485	—	298 989	2 000	66
26	»	» 50	591,6108	17 748	0,3	1 183 222	2 000	66
51	»	» 100	2.203,3974	66 102	1,2	4 406 795	2 000	66
101	»	» 200	7.838,7746	235 163	4,5	15 677 549	2 000	66
201	»	» 300	6.186,2829	185 588	3,5	12 372 566	2 000	66
301	»	» 500	6.662,7552	199 883	3,8	13 325 510	2 000	66
501	»	» 750	2.547,0620	76 412	1,4	5 094 124	2 000	66
751	»	y más	6.123,1022	183 693	3,5	12 246 204	2 000	66
		Totales	32.323,4787	969 704	18,6	64 646 957	2 000	66

CULTIVO DE CEBADA

10	hectáreas	y menos	3,3748	135	—	3 375	1 000	25
26	»	á 50	125,3700	5 015	—	125 370	1 000	25
51	»	» 100	110,3716	4 415	—	110 372	1 000	25
101	»	» 200	337,0606	13 482	0,2	337 060	1 000	25
201	»	» 300	376,8070	15 072	0,2	376 807	1 000	25
301	»	» 500	648,2950	25 932	0,3	648 295	1 000	25
501	»	» 750	85,3070	3 412	—	85 307	1 000	25
751	»	y más	756,7400	30 270	0,4	756 740	1 000	25
		Totales	2.443,3360	97 733	1,4	2 443 326	1 000	25

CULTIVO DE AVENA

10	hectáreas	y menos	7,7496	310	—	9 687	1 250	31
11	»	á 25	151,3094	6 052	—	189 137	1 250	31
26	»	» 50	969,9092	38 796	0,6	1 212 386	1 250	31
51	»	» 100	1.302,8391	52 114	0,7	1 628 549	1 250	31
101	»	» 200	5.146,2750	205 851	3,—	6 432 844	1 250	31
201	»	» 300	3.150,1696	126 007	1,8	3 937 712	1 250	31
301	»	» 500	3.736,0483	149 442	2,2	4 670 060	1 250	31
501	»	» 750	2.905,4130	116 216	1,7	3 631 766	1 250	31
751	»	y más	5.020,4406	200 818	2,9	7 275 551	1 250	31
		Totales	22.390,1538	895 605	12,9	29 987 692	1 250	31

Cuadro General de la Agricultura *(Continuación)*

Escala de extensión de las explotaciones agrícolas	Area sembrada en la última cosecha hectáreas *c.*	Cantidad de semilla sembrada kilos *d.*	Densidad de los cultivos $\frac{100\,c}{b}$ o/o	RENDIMIENTO absoluto kilos *e.*	extensivo $\frac{e}{c}$ kilos	intensivo $\frac{e}{d}$ kilos

I. Provincia de Buenos Aires

40. Partido de Lincoln *(Conclusión)*

CULTIVO DE LINO

26 hectáreas á 50	86,3732	4 751	—	64 780	750	13
51 » » 100	269,1:64	14 801	0,1	201 837	750	13
101 » » 200	1.423,9714	78 319	0,8	1 067 979	750	13
201 » » 300	1.316,2232	72 392	0,8	987 167	750	13
301 » » 500	1.504,9808	82 773	0,9	1 128 736	750	13
501 » » 750	849,2300	46 708	0,5	636 922	750	13
751 » y más	4.550,7400	250 291	2,6	3 413 055	750	13
Totales	10.000,6350	550 035	5,7	7 500 476	750	13

CULTIVO DE ALFALFA PARA CORTE

10 hectáreas y menos	131,0590	3 932	0,1	720 824	5 500	183
11 » á 25	942,2920	28 269	0,5	5 182 606	5 500	183
26 » » 50	6.906,1569	207 185	4,—	37 983 863	5 500	183
51 » » 100	1.006,6076	30 198	0,6	5 536 342	5 500	183
101 » » 200	983,1084	29 493	0,6	5 407 096	5 500	183
201 » » 300	708,8548	21 265	0,4	3 898 701	5 500	183
301 » » 500	1 358,6901	40 761	0,8	7 472 796	5 500	183
501 » » 750	634,8022	19 044	0,4	3 491 412	5 500	183
751 » y más	9.209,6832	276 291	5,3	50 653 258	5 500	183
Totales	21.881,2542	656 438	12,7	120 346 898	5 500	183

41. Partido de Lobería

a). Número absoluto de chacras, huertos, huertas y lotes de estancia cultivados, 137. — *b). Extensión absoluta de las explotaciones mencionadas en a,* 16.645,1695 *hectáreas.* — *f). Extensión total del partido:* 571.800 *hectáreas.*— *g). Densidad absoluta de los cultivos, ó sea,* $\frac{1000 \times c}{f}$ *: del trigo* 15,4 o/oo, *del maiz* 3,0 o/oo, *de la cebada* 0,2 o/oo, *y de la avena* 7,2 o/oo.

CULTIVO DE TRIGO

10 hectáreas y menos	3,0000	195	0,1	2 400	800	12
11 » á 25	37,0000	1 755	0,2	21 600	800	12
26 » » 50	340,4350	22 128	2,1	272 348	800	12
51 » » 100	543,7480	35 344	3,3	434 998	900	12
101 » » 200	2.338,3460	151 993	14,1	1 870 677	800	12
201 » » 300	875,0000	56 875	5,2	700 000	800	12
301 » » 500	2.150,5900	139 788	12,1	1 720 472	800	12
501 » » 750	500,0000	32 500	3,—	400 000	800	12
751 » y más	2.067,0000	134 355	12,4	1 653 600	800	12
Totales	8.845,1190	574 933	53,1	7 086 095	800	12

CULTIVO DE MAIZ

10 hectáreas y menos	92,0000	2 760	0,6	184 000	2 000	66
11 » á 25	163,4992	4 905	1,—	326 998	2 000	66
26 » » 50	204,0000	6 120	1,2	408 000	2 000	66
51 » » 100	159,5000	4 785	1,—	319 000	2 000	66
101 » » 200	598,6220	17 959	3,6	1 197 244	2 000	66
201 » » 300	80,0000	2 400	0,5	160 000	2 000	66
301 » » 500	374,0000	11 220	2,2	748 000	2 000	66
501 » » 750	30,0000	900	0,2	60 000	2 000	66
751 » y más	50,0000	1 500	0,3	100 000	2 000	66
Totales	1.751,6212	52 549	10,6	3 503 242	2 000	66

Cuadro General de la Agricultura *(Continuación)*

Escala de extensión de las explotaciones agrícolas	Area sembrada en la última cosecha hectáreas *c.*	Cantidad de semilla sembrada kilos *d.*	Densidad de los cultivos $\frac{100\,c}{b}$ o/o	RENDIMIENTO absoluto kilos *e.*	RENDIMIENTO extensivo $\frac{e}{c}$ kilos	RENDIMIENTO intensivo $\frac{e}{d}$ kilos
I. Provincia de Buenos Aires						
41. Partido de Lobería *(Conclusión)*						
CULTIVO DE CEBADA						
10 hectáreas y menos	4,0000	160	—	4 000	1 000	25
11 » á 25	25,0000	1 000	0,2	25 000	1 000	25
51 » » 100	56,0000	2 240	0,3	56 000	1 000	25
101 » » 200	56,8740	2 275	0,3	56 874	1 000	25
Totales	141,8740	5 675	0,8	141 874	1 000	25
CULTIVO DE AVENA						
10 hectáreas y menos	7,0000	280	—	8 750	1 250	31
11 » á 25	121,0000	4 840	0,7	151 250	1 250	31
26 » » 50	425,0000	17 000	2,5	531 250	1 250	31
51 » » 100	275,0000	11 000	1,6	343 750	1 250	31
101 » » 200	323,0000	12 920	1,9	403 750	1 250	31
201 » » 300	244,0000	9 760	1,4	305 000	1 250	31
301 » » 500	800,0000	32 000	4,8	1 000 000	1 250	31
501 » » 750	1.285,0000	51 400	7,7	1 606 250	1 250	31
751 » y más	690,0000	27 600	4,1	862 500	1 250	31
Totales	4.170,0000	166 800	25,—	5 212 500	1 250	31
CULTIVO DE LINO						
101 hectáreas á 200	30,0000	1 650	0,1	22 500	750	13
Totales	30,0000	1 650	0,1	22 500	750	13
CULTIVO DE ALFALFA PARA CORTE						
10 hectáreas y menos	2,0000	60	—	11 000	5 500	183
11 » á 25	15,0000	450	—	82 500	5 500	183
26 » » 50	5,0000	150	—	27 500	5 500	183
51 » » 100	7,5000	225	—	41 250	5 500	183
Totales	29,5000	885	0,1	162 250	5 500	183

42. Partido de Lobos

a). Número absoluto de chacras, huertos, huertas y lotes de estancia cultivados, 422.— *b). Extensión absoluta de las explotaciones mencionadas en a,* 18.760, 3321 *hectáreas. — f). Extensión total del partido* 172,500 *hectáreas.— g). Densidad absoluta de los cultivos, ó sea,* $\frac{1000 \times c}{i}$ *: del trigo* 18,1 o/oo, *del maíz* 30,6 o/oo, *de la cebada* 2,1 o/oo, *de la avena* 16,5 o/oo, *del lino* 7,9 o/oo *y de la alfalfa* 3,6 o/oo.

CULTIVO DE TRIGO						
10 hectáreas y menos	20,7496	1 349	0,1	16 600	800	12
11 » á 25	220,2392	14 315	1,2	176 191	800	12
26 » » 50	657,5656	42 742	3,5	526 053	800	12
51 » » 100	943,5708	61 332	5,—	754 857	800	12
101 » » 200	768,6876	49 965	4,1	614 950	800	12
201 » » 300	333,0108	21 646	1,7	266 409	800	12
301 » » 500	33,7480	2 194	0,1	26 998	800	12
501 » » 750	110,0000	7 150	0,5	88 000	800	12
751 » y más	35,7480	2 323	0,2	28 598	800	12
Totales	3.123,3196	203 016	16,5	2 498 656	800	12

Cuadro General de la Agricultura *(Continuación)*

Escala de extensión de las explotaciones agrícolas	Area sembrada en la última cosecha hectáreas *c.*	Cantidad de semilla sembrada kilos *d.*	Densidad de los cultivos $\frac{100\,c}{b}$ o/o	RENDIMIENTO absoluto kilos *e.*	RENDIMIENTO extensivo $\frac{e}{c}$ kilos	RENDIMIENTO intensivo $\frac{e}{d}$ kilos

I. Provincia de Buenos Aires

42. Partido de Lobos *(Conclusión)*

CULTIVO DE MAIZ

10 hectáreas y menos	329,4912	9 885	1,7	658 983	2.000	66
11 » á 25	188,9056	23 667	4,2	1 577 811	2 000	66
26 » » 50	293,1604	8 795	1,5	586 321	2 000	66
51 » » 100	2.061,8220	61 855	10,9	4 123 644	2 000	66
101 » » 200	592,3602	17 771	3,2	1 184 720	2 000	66
201 » » 300	444,4880	13 334	2,3	888 976	2 000	66
301 » » 500	268,7400	8 062	1,4	537 480	2 000	66
501 » » 750	40,0000	1 200	0,2	80 000	2 000	66
751 » y más	467,4960	14 025	2,5	934 992	2 000	66
Totales	5.286,4634	158 594	28,1	10 572 927	2 000	66

CULTIVO DE CEBADA

10 hectáreas y menos	42,7496	1 710	0,1	42 750	1 000	25
11 » á 25	8,4370	338	—	8 437	1 000	25
26 » » 50	64,4354	2 577	0,3	64 435	1 000	25
51 » » 100	52,3094	2 092	0,2	52 309	1 000	25
101 » » 200	99,5596	3 982	0,6	99 560	1 000	25
201 » » 300	43,8724	1 755	0,3	43 872	1 000	25
301 » » 500	54,6220	2 185	0,2	54 622	1 000	25
Totales	365,9854	14 639	1,9	365 985	1 000	25

CULTIVO DE AVENA

10 hectáreas y menos	22,5614	902	0,1	28 202	1 250	31
11 » á 25	223,7400	8 950	1,2	279 675	1 250	31
26 » » 50	390,3604	15 614	2,—	487 950	1 250	31
51 » » 100	544,6315	21 785	2,9	680 789	1 250	31
101 » » 200	1.036,0120	41 441	5,5	1 295 015	1 250	31
201 » » 300	184,4896	7 380	1,—	230 612	1 250	31
301 » » 500	50,6220	2 025	0,2	63 278	1 250	31
501 » » 750	94,0000	3 760	0,5	117 500	1 250	31
751 » y más	316,8740	12 675	1,6	396 093	1 250	31
Totales	2.863,2909	114 532	15,2	3 579 114	1 250	31

CULTIVO DE LINO

11 hectáreas á 25	18,4370	1 014	0,1	13 828	750	13
26 » » 50	74,3716	4 090	0,4	55 779	750	13
51 » » 100	480,3492	26 419	2,5	360 262	750	13
101 » » 200	425,9776	23 429	2,2	319 483	750	13
201 » » 300	179,6650	9 882	0,9	134 749	750	13
301 » » 500	101,2440	5 569	0,5	75 933	750	13
501 » » 750	59,0000	3 245	0,3	44 250	750	13
751 » y más	36,8740	2 028	0,2	27 655	750	13
Totales	1.375,9184	75 676	7,3	1 031 939	750	13

CULTIVO DE ALFALFA PARA CORTE

10 hectáreas y menos	143,3118	4 299	0,7	788 215	5 500	183
11 » á 25	57,3732	1 721	0,3	315 552	5 500	183
26 » » 50	218,1834	6 546	1,2	1 200 009	5 500	183
51 » » 100	9,7496	292	—	53 623	5 500	183
101 » » 200	21,1244	634	0,1	116 184	5 500	183
751 » y más	180,0000	5 400	0,9	990 000	5 500	183
Totales	629,7424	18 892	3,3	3 463 583	5 500	183

Cuadro General de la Agricultura *(Continuación)*

Escala de extensión de las explotaciones agrícolas	Area sembrada en la última cosecha hectáreas *c.*	Cantidad de semilla sembrada kilos *d.*	Densidad de los cultivos $\frac{100\,c}{b}$ o/o	RENDIMIENTO absoluto kilos *e.*	extensivo $\frac{e}{c}$ kilos	intensivo $\frac{e}{d}$ kilos

I. Provincia de Buenos Aires

43. Partido de Lomas de Zamora

a). Número absoluto de chacras, huertos, huertas y lotes de estancia cultivados, 49. — *b). Extensión absoluta de las explotaciones mencionadas en a,* 380,6594 *hectáreas. — f. Extensión total del partido:* 22.600 *hectáreas.— g). Densidad absoluta de los cultivos, ó sea,* $\frac{1000 \times c}{f}$ *: del trigo* 0,9 o/oo, *del maiz* 4,2 o/oo, *de la cebada* 0,3 o/oo, *de la avena* 0,2 o/oo *y de la alfalfa* 5,5 o/oo.

CULTIVO DE TRIGO

10 hectáreas y menos	4,0000	260	1,—	3 200	800	12
26 » á 50	15,0000	975	3,9	12 000	800	12
51 » » 100	3,0000	195	0,7	2 400	800	12
Totales	22,0000	1 430	5,7	17 600	800	12

CULTIVO DE MAIZ

10 hectáreas y menos	28,1244	844	7,4	56 249	2 000	66
11 » á 25	12,2500	367	3,2	24 500	2 000	66
26 » » 50	35,0000	1 050	9,2	70 000	2 000	66
51 » » 100	21,0000	630	5,5	42 000	2 000	66
Totales	96,3744	2 891	25,3	192 749	2 000	66

CULTIVO DE CEBADA

10 hectáreas y menos	2,9218	117	0,7	2 922	1 000	25
11 » á 25	2,0000	80	0,5	2 000	1 000	25
51 « » 100	4,0000	160	1,—	4 000	1 000	25
Totales	8,9218	357	2,3	8 922	1 000	25

CULTIVO DE AVENA

11 hectáreas á 25	2,0000	80	0,5	2 500	1 250	31
51 » » 100	3,0000	120	0,8	3 750	1 250	31
Totales	5,0000	200	1,3	6 250	1 250	31

CULTIVO DE ALFALFA PARA CORTE

10 hectáreas y menos	22,0954	663	5,8	121 525	—	183
11 » á 25	34,2500	1 027	9,—	188 375	—	183
26 » » 50	42,0000	1 260	11,—	231 000	—	183
51 » » 100	27,0000	810	7,1	148 500	—	183
Totales	125,3454	3 760	33,—	689 400	—	183

44. Partido de López (Vicente)

a). Número absoluto de chacras, huertos, huertas y lotes de estancia cultivados, 116. — *b). Extensión absoluta de las explotaciones mencionadas en a,,* 2178,3887 *hectáreas. — f). Extensión total del partido:* 3.500 *hectáreas.— g). Densidad absoluta de los cultivos, ó sea,* $\frac{1000 \times c}{f}$ *: del maiz* 8,1 o/oo. *de la cebada* 69,6 o/oo, *de la avena* 5,0 o/oo *y de la alfalfa* 35,3 o/oo.

CULTIVO DE MAIZ

10 hectáreas y menos	2,7400	82	0,1	5 480	2 000	66
11 » á 25	2,0000	60	0,1	4 000	2 000	66
26 » » 50	24,8118	745	1,1	49 624	2 000	66
Totales	29,5518	887	1.3	59 104	2 000	66

Cuadro General de la Agricultura *(Continuación)*

Escala de extensión de las explotaciones agrícolas	Area sembrada en la última cosecha hectáreas *c.*	Cantidad de semilla sembrada kilos *d.*	Densidad de los cultivos $\frac{100\,c}{b}$ o/o	RENDIMIENTO absoluto kilos *e.*	extensivo $\frac{e}{c}$ kilos	intensivo $\frac{e}{d}$ kilos

I. Provincia de Buenos Aires

44. Partido de López (Vicente) *(Conclusión)*

CULTIVO DE CEBADA

10 hectáreas y menos	6,7400	270	0,3	6 740	1 000	25
11 » á 25	6,6874	347	0,4	8 688	1 000	25
26 » » 50	28,4992	1 140	1,3	28 499	1 000	25
751 » y más	200,0000	8 000	9,1	200 000	1 000	25
Totales	243,9266	9 757	11,2	243 927	1 000	25

CULTIVO DE AVENA

10 hectáreas y menos	5,0000	200	0,2	6 250	1 250	31
11 » á 25	3,3748	135	0,1	4 219	1 250	31
26 » » 50	9,3748	375	0,4	11 718	1 250	31
Totales	17,7496	710	0,8	22 187	1 250	31

CULTIVO DE ALFALFA PARA CORTE

10 hectáreas y menos	79,1442	2 374	3,6	435 293	5 500	183
11 » á 25	10,5462	316	0,5	58 004	5 500	183
26 » » 50	34,2185	1 027	1,6	188 202	5 500	183
Totales	123,9089	3 717	5,7	681 499	5 500	183

45. Partido de Luján

a). Número absoluto de chacras, huertos, huertas y lotes de estancia cultivados, 461. — *b). Extensión absoluta de las explotaciones mencionadas en a,* 25.096,7641 *hectáreas. — f). Extensión total del partido:* 78.700 *hectáreas.— g), Densidad absoluta de los cultivos, ó sea,* $\frac{1000 \times c}{f}$ *: del trigo* 63,7 o/oo, *del maiz* 84,0 o/oo, *de la cebada* 2,8 o/oo, *de la avena* 8,0 o/oo, *del lino* 47,2 o/oo *y de la alfalfa* 58,6 o/oo.

CULTIVO DE TRIGO

10 hectáreas y menos	49,2480	3 201	0,2	39 398	800	12
11 » á 25	88,3716	5 744	0,4	70 697	800	12
26 » » 50	754,0254	49 012	3,—	603 220	800	12
51 » » 100	1.467,3028	95 375	5,8	1 173 842	800	12
101 » » 200	1.800,2182	117 014	7,2	1 440 175	800	12
201 » » 300	374,5438	24 345	1,5	299 635	800	12
301 » » 500	85,0000	5 525	0,3	68 000	800	12
501 » » 750	280,0000	18 200	1,1	224 000	800	12
751 » y más	114,7432	7 458	0,4	91 795	800	12
Totales	5.013,4530	325 874	19,9	4 010 762	800	12

CULTIVO DE MAIZ

10 hectáreas y menos	311,5374	9 346	1,2	623 075	2 000	66
11 » á 25	578,5650	17 357	2,3	1 157 130	2 000	65
26 » » 50	935,3384	28 060	3,7	1 870 677	2 000	66
51 » » 100	1.954,9686	58 649	7,8	3 909 937	2 000	66
101 » » 200	1.832,5324	54 976	7,3	3 665 065	2 000	66
201 » » 300	467,6516	14 030	1,8	935 303	2 000	66
301 » » 500	153,4992	4 605	0,6	306 998	2 000	66
501 » » 750	210,0000	6 300	0,8	420 000	2 000	66
751 » y más	168,7400	5 062	0,7	337 480	2 000	66
Totales	6.612,8326	198 385	26,3	13 225 665	2 000	66

Cuadro General de la Agricultura *(Continuación)*

Escala de extensión de las explotaciones agrícolas	Area sembrada en la última cosecha hectáreas *c.*	Cantidad de semilla sembrada kilos *d.*	Densidad de los cultivos $\frac{100\,c}{b}$ o/o	RENDIMIENTO absoluto kilos *e.*	RENDIMIENTO extensivo $\frac{e}{c}$ kilos	RENDIMIENTO intensivo $\frac{e}{d}$ kilos

I. Provincia de Buenos Aires

45. Partido de Luján *(Conclusión)*

CULTIVO DE CEBADA

10 hectáreas y menos	5,5622	223	—	5 562	1 000	25
11 » á 25	0,5000	20	—	500	1 000	25
26 » » 50	11,8118	472	—	11 812	1 000	25
51 » » 100	72,9338	2 917	0,3	72 934	1 000	25
101 » » 200	96,1196	3 845	0,4	96 120	1 000	25
201 » » 300	18,4992	740	0,1	18 499	1 000	25
301 » » 500	16,0000	640	—	16 000	1 000	25
Totales	221,4266	8 857	0,8	221 427	1 000	25

CULTIVO DE AVENA

10 hectáreas y menos	3,0000	120	—	3 750	1 250	31
11 » á 25	52,3732	2 095	0,2	65 467	1 250	31
26 » » 50	144,6491	5 786	0,6	180 811	1 250	31
51 » » 100	154,8995	6 196	0,6	193 624	1 250	31
101 » » 200	249,9904	9 999	1,—	312 488	1 250	31
201 » » 300	32,0000	1 280	0,1	40 000	1 250	31
Totales	636,9122	25 476	2,5	796 140	1 250	31

CULTIVO DE LINO

10 hectáreas y menos	45,4354	2 499	0,2	34 077	750	13
11 » á 25	144,4944	7 947	0,6	108 371	750	13
26 » » 50	364,9202	20 070	1,4	273 690	750	13
51 » » 100	1.133,9410	62 367	4,5	850 458	750	13
101 » » 200	1.078,6298	59 325	4,3	808 972	750	13
201 » » 300	487,6586	26 821	1,9	365 744	750	13
301 » » 500	40,0000	2 200	0,2	30 000	750	13
751 » y más	421,8500	23 202	1,7	316 387	750	13
Totales	3.716,9324	204 431	14,8	2 787 699	750	13

CULTIVO DE ALFALFA PARA CORTE

10 hectáreas y menos	67,1472	2 014	0,3	369 310	5 500	183
11 » á 25	192,3684	5 771	0,8	1 058 026	5 500	183
26 » » 50	365,4226	10 963	1,4	2 009 824	5 500	183
51 » » 100	958,8930	28 767	3,8	5 273 912	5 500	183
101 » » 200	1.232,0748	36 962	4,9	6 776 411	5 500	183
201 » » 300	328,9234	9 858	1,3	1 809 079	5 500	183
301 » » 500	931,9920	27 960	3,7	5 125 956	5 500	183
751 » y más	539,9680	16 199	2,2	2 969 824	5 500	183
Totales	4.616,7894	138 501	18,4	25 392 342	5 500	183

46. Partido de Magdalena

a). Número absoluto de chacras, huertos, huertas y lotes de estancia cultivados, 293. — *b). Extensión absoluta de las explotaciones mencionadas en a,* 8,939.5332 *hectáreas,— f). Extensión total del partido:* 347.500 *hectáreas.— g). Densidad absoluta de los cultivos, ó sea,* $\frac{1000 \times c}{f}$ *: del trigo* 8,0 o/oo, *del maiz* 11,3 o/oo, *de la cebada* 0,2 o/oo, *de la avena* 0,4 o/oo, *del lino* 2,1 o/oo *y de la alfalfa* 0,1 o/oo.

CULTIVO DE TRIGO

10 hectáreas y menos	32,6706	2 123	0,4	26 136	800	12
11 » á 25	285,8596	18 581	3,2	228 688	800	12
26 » » 50	994,9201	64 670	11,1	795 936	800	12

Cuadro General de la Agricultura *(Continuación)*

Escala de extensión de las explotaciones agrícolas	Area sembrada en la última cosecha hectáreas *c.*	Cantidad de semilla sembrada kilos *d.*	Densidad de los cultivos $\frac{100\,c}{b}$ o/o	RENDIMIENTO absoluto kilos *e.*	RENDIMIENTO extensivo $\frac{e}{c}$ kilos	RENDIMIENTO intensivo $\frac{e}{d}$ kilos
I. Provincia de Buenos Aires						
46. Partido de Magdalena *(Conclusión)*						
CULTIVO DEL TRIGO *(Conclusión)*						
51 hectáreas á 100	1.117,1561	72 615	12,5	893 725	800	12
101 » » 200	379,7942	24 687	4,2	303 835	800	12
Totales	2.810,4006	182 672	31,4	2 248 320	800	12
CULTIVO DE MAIZ						
10 hectáreas y menos	251,1164	7 533	2,8	502 233	2 000	66
11 » á 25	501,2379	15 037	5,6	1 002 476	2 000	66
26 » » 50	1.399,3714	41 981	15,7	2 798 742	2 000	66
51 » » 100	1.527,7605	45 833	17,1	3 055 521	2 000	66
101 » » 200	267,3620	8 021	3,—	534 724	2 000	66
Totales	3.946,8482	118 405	44,2	7 893 696	2 000	66
CULTIVO DE CEBADA						
10 hectáreas y menos	4,0000	160	0,1	4 000	1 000	25
26 » á 50	42,1850	1 687	0,5	42 185	1 000	25
51 » » 100	14,4992	580	0,2	14 499	1 000	25
101 » » 200	36,0000	1 440	0,4	36 000	1 000	25
Totales	96,6842	3 867	1,2	96 684	1 000	25
CULTIVO DE AVENA						
10 hectáreas y menos	4,5000	180	0,1	5 625	1 250	31
11 » á 25	21,4051	856	0,2	26 756	1 250	31
26 » » 50	38,8102	1 553	0,4	48 513	1 250	31
51 » » 100	56,5295	2 261	0,6	70 662	1 250	31
101 » » 200	20,0000	800	0,2	25 000	1 250	31
Totales	141,2448	5 650	1,5	176 556	1 250	31
CULTIVO DE LINO						
10 hectáreas y menos	1,0000	55	—	750	750	13
11 » á 25	57,3716	3 156	0,6	43 029	750	13
26 » » 50	294,4513	16 195	3,3	220 838	750	13
51 » » 100	303,7320	16 705	3,4	227 799	750	13
101 » « 200	95,0000	5 225	1,—	71 250	750	13
Totales	751,5549	41 336	8,3	563 666	750	13
CULTIVO DE ALFALFA PARA CORTE						
10 hectáreas y menos	12,6874	381	0,1	69 781	5 500	183
11 » á 25	19,0000	570	0,2	104 500	5 500	183
26 » » 50	9,6874	290	0,1	53 280	5 500	183
Totales	41,3748	1 241	0,4	127 561	5 500	183
47. Partido de Maipú						

a). Número absoluto de chacras, huertos, huertas y lotes de estancia cultivados, 18. — *b). Extensión absoluta de las explotaciones mencionadas en a,* 1.572,0000 *hectáreas. — f). Extensión total del partido* 253.600 *hectáreas.— g). Densidad absoluta de los cultivos, ó sea,* $\frac{1000\ \overline{a}\ c}{f}$ *: del maiz* 3,4 o/oo *y de la alfalfa* 2,0 o/oo.

CULTIVO DE MAIZ						
10 hectáreas y menos	36,0000	1 080	2,2	72 000	2 000	66
21 » á 25	5,0000	150	0,3	10 000	2 000	66
26 » » 50	107,0000	3 210	6,8	214 000	2 000	66

Cuadro General de la Agricultura *(Continuación)*

Escala de extensión de las explotaciones agrícolas	Area sembrada en la última cosecha hectáreas *c.*	Cantidad de semilla sembrada kilos *d.*	Densidad de los cultivos $\frac{100\ c}{b}$ o/o	RENDIMIENTO absoluto kilos *e.*	RENDIMIENTO extensivo $\frac{e}{c}$ kilos	RENDIMIENTO intensivo $\frac{c}{d}$ kilos
I. Provincia de Buenos Aires						
47. Partido de Maipú *(Conclusión)*						
CULTIVO DEL MAIZ *(Conclusión)*						
51 hectáreas á 100	84,0000	2 520	5,3	168 000	2 000	66
101 » » 200	650,0000	19 500	41,3	1 300 000	2 000	66
Totales	882,0000	26 460	55,9	1 764 000	2 000	66
CULTIVO DE ALFALFA PARA CORTE						
10 hectáreas y menos	22,0000	660	1,4	121 000	5 500	183
11 » á 25	6,0000	180	0,4	33 000	5 500	183
26 » » 50	11,0000	330	0,7	60 500	5 500	183
101 » » 200	490,0000	14 700	31,2	2 695 000	5 500	183
Totales	529,0000	15 870	33,7	2 909 500	5 500	183
48. Partido de Mar Chiquita						
CULTIVO DE TRIGO						
10 hectáreas y menos	2,0000	130	0,1	1 600	800	12
51 » á 100	600,0000	39 000	30,—	480 000	800	12
Totales	602,0000	39 130	30,1	481 600	800	12
CULTIVO DE MAIZ						
10 hectáreas y menos	82,0622	2 462	4,1	164 124	2 000	66
11 » á 25	36,0000	1 080	1,8	72 000	2 000	66
26 » » 50	120,7480	3 622	6,—	241 496	2 000	66
51 » » 100	714,9600	21 449	35,8	1 429 920	2 000	66
Totales	953,7702	28 613	47,7	1 907 540	2 000	66
CULTIVO DE CEBADA						
10 hectáreas y menos	3,5000	140	0,2	3 500	1 000	25
11 » á 25	5,1250	205	0,3	5 125	1 000	25
26 » » 50	159,6220	6 385	8,—	159 622	1 000	25
Totales	168,2470	6 730	8,5	168 247	1 000	25
CULTIVO DE AVENA						
10 hectáreas y menos	1,5000	60	—	1 875	1 250	31
Totales	1,5000	60	—	1 875	1 250	31
CULTIVO DE ALFALFA PARA CORTE						
10 hectáreas y menos	41,7500	1 252	2,1	229 625	5 500	183
26 » á 50	2,0000	60	0,1	11 000	5 500	183
51 » » 100	20,0000	600	1,0	110 000	5 500	183
Totales	63,7500	1 912	3,2	350 625	5 500	183

48. Partido de Mar Chiquita

a). Número absoluto de chacras, huertos, huertas y lotes de estancia cultivados, 59. — *b). Extensión absoluta de las explotaciones mencionadas en a,* 1.997,1019 *hectáreas. — f). Extensión total del partido:* 305.800 *hectáreas. — g). Densidad absoluta de los cultivos, ó sea,* $\frac{1000 \times c}{f}$ *: del trigo* 1,9 o/oo, *del maiz* 31,1 o/oo, *de la cebada* 0,5 o/oo *y de la alfalfa* 0,2 o/oo.

Cuadro General de la Agricultura *(Continuación)*

Escala de extensión de las explotaciones agrícolas	Area sembrada en la última cosecha hectáreas *c.*	Cantidad de semilla sembrada kilos *d.*	Densidad de los cultivos $\frac{100\,c}{b}$ o/o	RENDIMIENTO absoluto kilos *e.*	extensivo $\frac{e}{c}$ kilos	intensivo $\frac{e}{d}$ kilos

I. Provincia de Buenos Aires

49. Partido de Matanzas

a). Número absoluto de chacras, huertos, huertas y lotes de estancia cultivados, 71. — *b). Extensión absoluta de las explotaciones mencionadas en a,* 1073,5659 *hectáreas, — f). Extensión total del partido:* 34,200 *hectáreas. — g). Densidad absoluta de los cultivos, ó sea,* $\frac{1000 \times c}{f}$ *: del maiz* 4,0 o/oo, *de la cebada* 0,9 o/oo, *de la avena* 0,3 o/oo *y de la alfalfa* 9,1 o/oo.

CULTIVO DE MAIZ

10 hectáreas y menos	59,9039	1 797	5,5	119 808	2 000	66
11 » á 25	61,7464	1 853	5,7	123 493	2 000	66
26 » » 50	17,4370	523	1,6	34 874	2 000	66
Totales	139,0873	4 173	12,9	278 175	2 000	66

CULTIVO DE CEBADA

10 hectáreas y menos	1,0000	40	—	1 000	1 000	25
11 » á 25	23,5236	941	2,1	23 524	1 000	25
26 » » 50	7,0622	282	0,6	7 062	1 000	25
Totales	31,5858	1 263	2,9	31 586	1 000	25

CULTIVO DE AVENA

10 hectáreas y menos	12,5000	50	1,1	1 562	1 250	31
Totales	12,5000	50	1,1	1 562	1 250	31

CULTIVO DE ALFALFA PARA CORTE

10 hectáreas y menos	51,9358	1 558	4,8	285 647	5 500	183
11 » á 25	49,7791	1 493	4,6	273 785	5 500	183
26 » » 50	89,0622	2 672	8,3	489 842	5 500	183
101 » » 200	120,5000	3 615	11,2	662 750	5 500	183
Totales	311,2771	9 338	29,—	1 712 024	5 500	183

50. Partido de Mercedes

a). Número absoluto de chacras, huertos, huertas y lotes de estancia cultivados, 873. — *b). Extensión absoluta de las explotaciones mencionadas en a,* 20.461,7559 *hectáreas. — f). Extensión total del partido:* 109.000 *hectáreas. — g). Densidad absoluta de los cultivos, ó sea,* $\frac{1000 \times c}{f}$ *: del trigo* 1,5 o/oo, *del maiz* 38,2 o/oo, *de la cebada* 1,1 o/oo, *de la avena* 1,4 o/oo, *del lino* 38,8 o/oo *y de la alfalfa* 7,5 o/oo.

CULTIVO DE TRIGO

10 hectáreas y menos	8,4059	546	—	6 725	800	12
11 » á 25	3,2500	211	—	2 600	800	12
26 » » 50	15,0000	975	—	12 000	800	12
51 » » 100	59,0590	3 839	0,3	47 247	800	12
101 » » 200	23,5236	1 529	0,1	18 819	800	12
201 » » 300	50,6220	3 291	0,2	40 497	800	12
Totales	159,8605	10 391	0,7	127 888	800	12

CULTIVO DE MAIZ

10 hectáreas y menos	579,5492	17 386	2,8	1 159 098	2 000	66
11 » á 25	1.049,7598	31 493	5,1	2 099 520	2 000	66
26 » » 50	957,5614	28 727	4,6	1 915 123	2 000	66
51 » » 100	542,1562	16 265	2,6	1 084 312	2 000	66
101 » » 200	301,4832	9 045	1,4	602 966	2 000	66

Cuadro General de la Agricultura *(Continuación)*

Escala de extensión de las explotaciones agrícolas	Area sembrada en la última cosecha hectáreas *e.*	Cantidad de semilla sembrada kilos *d.*	Densidad de los cultivos $\frac{100\,c}{b}$ o/o	RENDIMIENTO absoluto kilos *e.*	extensivo $\frac{e}{c}$ kilos	intensivo $\frac{e}{d}$ kilos

I. Provincia de Buenos Aires

50· Partido de Mercedes *(Conclusión)*

CULTIVO DEL MAIZ *(Conclusión)*

201 hectáreas á 300	118,1180	3 543	0,5	236 236	2 000	66
501 » » 750	40,0000	1 200	0,1	80 000	2 000	66
751 » y más	583,8404	17 515	2,8	1 167 681	2 000	66
Totales	4.172,4682	125 174	20,3	8 344 936	2 000	66

CULTIVO DE CEBADA

10 hectáreas y menos	26,6862	1 067	0,1	26 686	1 000	25
11 » á 25	33,6954	1 348	0,1	33 696	1 000	25
26 » » 50	30,3732	1 215	0,1	30 373	1 000	25
51 » » 100	21,9362	877	0,1	21 936	1 000	25
101 » » 200	8,4370	338	—	8 437	1 000	25
Totales	121,1280	4 845	0,5	121 128	1 000	25

CULTIVO DE AVENA

10 hectáreas y menos	1,5000	60	—	1 875	1 250	31
11 » á 25	10,9681	439	—	13 710	1 250	31
26 » » 50	25,3110	1 012	0,1	31 639	1 250	31
101 » » 200	42,1850	1 687	0,2	52 731	1 250	31
201 » » 300	20,2488	810	0,1	25 311	1 250	31
301 » » 500	10,0000	400	—	12 500	1 250	31
751 » y más	46,8724	1 875	0,2	58 591	1 250	31
Totales	157,0853	6 283	0,7	196 357	1 250	31

CULTIVO DE LINO

10 hectáreas y menos	68,4868	3 767	0,3	51 365	750	13
11 » á 25	566,5318	31 159	2,8	424 899	750	13
26 » » 50	719,3416	39 564	3,5	539 506	750	13
51 » » 100	706,0856	38 835	3,4	529 566	750	13
101 » » 200	706,9616	38 883	3,4	530 221	750	13
201 » » 300	386,0794	21 234	1,9	289 560	750	13
301 » » 500	150,0000	8 250	0,7	112 500	750	13
751 » y más	928,0700	51 044	4,5	696 053	750	13
Totales	4.231,5598	232 736	20,6	3 173 670	750	13

CULTIVO DE ALFALFA PARA CORTE

10 hectáreas y menos	871,5964	26 148	4,3	4 793 780	5 500	183
11 » á 25	1.652,0462	49 561	8,—	9 086 254	5 500	183
26 » » 50	1.627,3985	48 822	8,—	8 950 692	5 500	183
51 » » 100	1.522,0604	45 662	7,4	8 371 332	5 500	183
101 » » 200	705,7782	21 173	3,4	3 881 780	5 500	183
201 » » 300	579,7830	17 394	2,8	3 188 807	5 500	183
301 » » 500	100,0000	3 000	0,5	550 000	5 500	183
751 » y más	1.181,1800	35 435	5,8	6 496 490	5 500	183
Totales	8.239,8427	247 195	40,2	45 319 135	5 500	183

Cuadro General de la Agricultura *(Continuación)*

Escala de extensión de las explotaciones agrícolas	Area sembrada en la última cosecha hectáreas *c.*	Cantidad de semilla sembrada kilos *d.*	Densidad de los cultivos $\frac{100\ c}{b}$ o/o	RENDIMIENTO absoluto kilos *e.*	RENDIMIENTO extensivo $\frac{e}{c}$ kilos	RENDIMIENTO intensivo $\frac{e}{d}$ kilos

I. Provincia de Buenos Aires

49. Partido de Matanzas

a). Número absoluto de chacras, huertos, huertas y lotes de estancia cultivados, 71. — *b). Extensión absoluta de las explotaciones mencionadas en a,* 1073,5659 *hectáreas, — f). Extensión total del partido:* 34,200 *hectáreas. — g). Densidad absoluta de los cultivos, ó sea,* $\frac{1000\ x\ c}{f}$ *: del maiz* 4,0 o/oo, *de la cebada* 0,9 o/oo, *de la avena* 0,3 o/oo *y do la alfalfa* 9,1 o/oo.

CULTIVO DE MAIZ

10 hectáreas y menos	59,9039	1 797	5,5	119 808	2 000	66
11 » á 25	61,7464	1 853	5,7	123 493	2 000	66
26 » » 50	17,4370	523	1,6	34 874	2 000	66
Totales	139,0873	4 173	12,9	278 175	2 000	66

CULTIVO DE CEBADA

10 hectáreas y menos	1,0000	40	—	1 000	1 000	25
11 » á 25	23,5236	941	2,1	23 524	1 000	25
26 » » 50	7,0622	282	0,6	7 062	1 000	25
Totales	31,5858	1 263	2,9	31 586	1 000	25

CULTIVO DE AVENA

10 hectáreas y menos	12,5000	50	1,1	1 562	1 250	31
Totales	12,5000	50	1,1	1 562	1 250	31

CULTIVO DE ALFALFA PARA CORTE

10 hectáreas y menos	51,9358	1 558	4,8	285 647	5 500	183
11 » á 25	49,7791	1 493	4,6	273 785	5 500	183
26 » » 50	89,0622	2 672	8,3	489 842	5 500	183
101 » » 200	120,5000	3 615	11,2	662 750	5 500	183
Totales	311,2771	9 338	29,—	1 712 024	5 500	183

50. Partido de Mercedes

a). Número absoluto de chacras, huertos, huertas y lotes de estancia cultivados, 873. — *b). Extensión absoluta de las explotaciones mencionadas en a,* 20.461,7559 *hectáreas. — f). Extensión total del partido:* 109.000 *hectáreas. — g). Densidad absoluta de los cultivos, ó sea,* $\frac{1000\ x\ c}{f}$ *: del trigo* 1,5 o/oo, *del maiz* 38,2 o/oo, *de la cebada* 1,1 o/oo, *de la avena* 1,4 o/oo, *del lino* 38,8 o/oo *y de la alfalfa* 7,5 o/oo.

CULTIVO DE TRIGO

10 hectáreas y menos	8,4059	546	—	6 725	800	12
11 » á 25	3,2500	211	—	2 600	800	12
26 » » 50	15,0000	975	—	12 000	800	12
51 » » 100	59,0590	3 839	0,3	47 247	800	12
101 » » 200	23,5236	1 529	0,1	18 819	800	12
201 » » 300	50,6220	3 291	0,2	40 497	800	12
Totales	159,8605	10 391	0,7	127 888	800	12

CULTIVO DE MAIZ

10 hectáreas y menos	579,5492	17 386	2,8	1 159 098	2 000	66
11 » á 25	1.049,7598	31 493	5,1	2 099 520	2 000	66
26 » » 50	957,5614	28 727	4,6	1 915 123	2 000	66
51 » » 100	542,1562	16 265	2,6	1 084 312	2 000	66
101 » » 200	301,4832	9 045	1,4	602 966	2 000	66

Cuadro General de la Agricultura *(Continuación)*

Escala de extensión de las explotaciones agrícolas	Area sembrada en la última cosecha hectáreas *e.*	Cantidad de semilla sembrada kilos *d.*	Densidad de los cultivos $\frac{100\,c}{b}$ o/o	RENDIMIENTO absoluto kilos *e.*	extensivo $\frac{e}{c}$ kilos	intensivo $\frac{e}{d}$ kilos

I. Provincia de Buenos Aires

50· Partido de Mercedes *(Conclusión)*

CULTIVO DEL MAIZ *(Conclusión)*

201 hectáreas á 300	118,1180	3 543	0,5	236 236	2 000	66
501 » » 750	40,0000	1 200	0,1	80 000	2 000	66
751 » y más	583,8404	17 515	2,8	1 167 681	2 000	66
Totales	4.172,4682	125 174	20,3	8 344 936	2 000	66

CULTIVO DE CEBADA

10 hectáreas y menos	26,6862	1 067	0,1	26 686	1 000	25
11 » á 25	33,6954	1 348	0,1	33 696	1 000	25
26 » » 50	30,3732	1 215	0,1	30 373	1 000	25
51 » » 100	21,9362	877	0,1	21 936	1 000	25
101 » » 200	8,4370	338	—	8 437	1 000	25
Totales	121,1280	4 845	0,5	121 128	1 000	25

CULTIVO DE AVENA

10 hectáreas y menos	1,5000	60	—	1 875	1 250	31
11 » á 25	10,9681	439	—	13 710	1 250	31
26 » » 50	25,3110	1 012	0,1	31 639	1 250	31
101 » » 200	42,1850	1 687	0,2	52 731	1 250	31
201 » » 300	20,2488	810	0,1	25 311	1 250	31
301 » » 500	10,0000	400	—	12 500	1 250	31
751 » y más	46,8724	1 875	0,2	58 591	1 250	31
Totales	157,0853	6 283	0,7	196 357	1 250	31

CULTIVO DE LINO

10 hectáreas y menos	68,4868	3 767	0,3	51 365	750	13
11 » á 25	566,5318	31 159	2,8	424 899	750	13
26 » » 50	719,3416	39 564	3,5	539 506	750	13
51 » » 100	706,0856	38 835	3,4	529 566	750	13
101 » » 200	706,9616	38 883	3,4	530 221	750	13
201 » » 300	386,0794	21 234	1,9	289 560	750	13
301 » » 500	150,0000	8 250	0,7	112 500	750	13
751 » y más	928,0700	51 044	4,5	696 053	750	13
Totales	4.231,5598	232 736	20,6	3 173 670	750	13

CULTIVO DE ALFALFA PARA CORTE

10 hectáreas y menos	871,5964	26 148	4,3	4 793 780	5 500	183
11 » á 25	1.652,0462	49 561	8,—	9 086 254	5 500	183
26 » » 50	1.627,3985	48 822	8,—	8 950 692	5 500	183
51 » » 100	1.522,0604	45 662	7,4	8 371 332	5 500	183
101 » » 200	705,7782	21 173	3,4	3 881 780	5 500	183
201 » » 300	579,7830	17 394	2,8	3 188 807	5 500	183
301 » » 500	100,0000	3 000	0,5	550 000	5 500	183
751 » y más	1.181,1800	35 435	5,8	6 496 490	5 500	183
Totales	8.239,8427	247 195	40,2	45 319 135	5 500	183

Cuadro General de la Agricultura *(Continuación)*

Escala de extensión de las explotaciones agrícolas	Area sembrada en la última cosecha hectáreas *c.*	Cantidad de semilla sembrada kilos *d.*	Densidad de los cultivos $\frac{100\,c}{b}$ o/o	RENDIMIENTO absoluto kilos *e.*	extensivo $\frac{e}{c}$ kilos	intensivo $\frac{e}{d}$ kilos

I. Provincia de Buenos Aires

51. Partido de Merlo

a). Número absoluto de chacras, huertos, huertas y lotes de estancia cultivados, 160. — *b). Extensión absoluta de las explotaciones mencionadas en a,* 2.942,3578 *hectáreas. — f). Extensión total del partido* 17.600 *hectáreas.— g). Densidad absoluta de los cultivos, ó sea,* $\frac{1000 \times c}{f}$ *: del trigo* 5,2 o/oo, *del maiz* 39,4, o/oo, *de la cebada* 7,8 o/oo, *de la avena* 9,4 o/oo, *del lino* 1,5 o/oo *y de la alfalfa* 14,1 o/oo.

CULTIVO DE TRIGO

10 hectáreas y menos	1,0000	65	—	800	800	12
26 » á 50	29,4370	1 914	1,—	23 550	800	12
51 » » 100	62,3732	4 054	2,1	49 898	800	12
Totales	92,8102	6 033	3,1	74 248	800	12

CULTIVO DE MAIZ

10 hectáreas y menos	195,0588	5 852	6,6	390 118	—	66
11 » á 25	165,6547	4 970	5,6	331 309	—	66
26 » » 50	190,3792	5 711	6,4	380 758	—	66
51 » » 100	77,4354	2 323	2,6	154 871	—	66
101 » » 200	65,3716	1 961	2,2	130 743	—	66
Totales	693,8997	20 817	23,5	1 387 799	—	66

CULTIVO DE CEBADA

10 hectáreas y menos	1,0000	40	—	1 000	1 000	25
11 » á 25	25,3748	1 015	0,8	25 375	1 000	25
26 » » 50	30,3110	1 212	1,—	30 311	1 000	25
51 » » 100	80,7496	3 230	2,7	80 749	1 000	25
Totales	137,4354	5 497	4,6	137 435	1 000	25

CULTIVO DE AVENA

10 hectáreas y menos	6,6874	267	0,2	8 359	1 250	31
11 » á 25	22,8740	915	0,7	28 592	1 250	31
26 » » 50	74,1236	2 965	2,5	92 655	1 250	31
51 » » 100	61,8724	2 475	2,1	77 341	1 250	31
Totales	165,5574	6 622	5,6	206 947	1 250	31

CULTIVO DE LINO

10 hectáreas y menos	6,0000	330	0,2	4 500	750	13
26 » á 50	10,1244	557	0,3	7 593	750	13
101 » » 200	11,8118	649	0,4	8 859	750	13
Totales	27,9362	1 536	0,9	20 952	750	13

CULTIVO DE ALFALFA PARA CORTE

10 hectáreas y menos	59,4213	1 783	2,—	326 817	5 500	183
11 » á 25	30,5000	915	1,—	167 750	5 500	183
26 » » 50	62,8740	1 886	2,1	345 807	5 500	183
51 » » 100	75,4992	2 265	2,5	415 246	5 500	183
101 » » 200	20,2488	607	0,7	111 368	5 500	183
Totales	248,5433	7 456	8,4	1 466 988	5 500	183

Cuadro General de la Agricultura *(Continuación)*

Escala de extensión de las explotaciones agrícolas	Area sembrada en la última cosecha hectáreas *c.*	Cantidad de semilla sembrada kilos *d.*	Densidad de los cultivos $\frac{100\ c}{b}$ o/o	RENDIMIENTO absoluto kilos *e.*	extensivo $\frac{e}{c}$ kilos	intensivo $\frac{e}{d}$ kilos

I. Provincia de Buenos Aires

52. Partido de Mitre

a). Número absoluto de chacras, huertos, huertas y lotes de estancia cultivados, 451.—*b). Extensión absoluta de las explotaciones mencionadas en a,* 54.064,8685 *hectáreas. — f). Extensión total del partido:* 170.100 *hectáreas.— g). Densidad absoluta de los cultivos, ó sea,* $\frac{1000\ x\ c}{f}$ *: del trigo* 19,2 o/oo, *del maiz* 91,2 o/oo, *de la cebada* 1,6 o/oo, *de la avena* 1,8 o/oo, *del lino* 156,0 o/oo *y de la alfalfa* 4,6 o/oo.

CULTIVO DE TRIGO

11 hectáreas á 25	3,3748	219	—	2 700	800	12
26 » » 50	422,9242	27 490	0,7	338 339	800	12
51 » » 100	1.321,1338	85 874	2,4	1 056 907	800	12
101 » » 200	1.346,0796	87 495	2,5	1 076 864	800	12
301 » » 500	185,3030	12 045	0,3	148 242	800	12
Totales	3.278,8154	213 123	6,—	2 623 052	800	12

CULTIVO DE MAIZ

10 hectáreas y menos	48,8748	1 466	0,1	97 749	2 000	66
11 » á 25	179,4659	5 384	0,3	358 932	2 000	66
26 » » 50	944,7818	28 343	1,7	1 889 564	2 000	66
51 » » 100	4.485,6653	134 570	8,3	8 971 331	2 000	66
101 » » 200	5.231,4268	156 943	9,7	10 462 854	2 000	66
201 » » 300	1.337,2168	40 117	2,4	2 674 433	2 000	66
301 » » 500	1.346,8012	40 404	2,5	2 693 602	2 000	66
501 » » 750	1.121,7400	33 652	2,—	2 243 480	2 000	66
751 » y más	826,8660	24 806	1,5	1 653 732	2 000	66
Totales	15.522,8386	465 685	28,7	31 045 677	2 000	66

CULTIVO DE CEBADA

10 hectáreas y menos	4,8748	195	—	4 875	1 000	25
26 » á 50	38,0606	1 522	0,1	38 061	1 000	25
51 » » 100	106,1196	4 245	0,2	106 119	1 000	25
101 » » 200	115,1836	4 607	0,2	115 184	1 000	25
301 » » 500	8,4370	338	—	8 437	1 000	25
Totales	272,6756	10 907	0,5	272 676	1 000	25

CULTIVO DE AVENA

11 hectáreas á 25	11,8118	472	—	14 765	1 250	31
26 » » 50	18,0622	722	—	22 578	1 250	31
51 » » 100	68,3393	2 734	0,1	85 424	1 250	31
101 » » 200	165,7432	6 630	0,3	207 179	1 250	31
301 » » 500	35,0000	1 400	0,1	43 750	1 250	31
Totales	298,9565	11 958	0,5	373 696	1 250	31

CULTIVO DE LINO

10 hectáreas y menos	21,8170	1 200	—	16 363	750	13
11 » á 25	255,2456	14 038	0,4	191 434	750	13
26 » » 50	1.215,7232	66 865	2,2	911 792	750	13
51 » » 100	2.800,4593	154 025	5,2	2 100 345	750	13
101 » » 200	6.792,9258	373 611	12,5	5 094 694	750	13
201 » » 300	2.306,8510	126 877	4,3	1 730 138	750	13
301 » » 500	2.873,6010	158 048	5,3	2 155 201	750	13
501 » » 750	1.825,5600	100 406	3,3	1 369 170	750	13
751 » y más	8.456,0334	465 082	15,7	6 342 025	750	13
Totales	26.548,2163	1 460 152	49,1	19 911 162	750	13

Cuadro General de la Agricultura *(Continuación)*

Escala de extensión de las explotaciones agrícolas	Area sembrada en la última cosecha hectáreas *c.*	Cantidad de semilla sembrada kilos *d.*	Densidad de los cultivos $\frac{100\ c}{b}$ o/o	RENDIMIENTO absoluto kilos *e.*	RENDIMIENTO extensivo $\frac{e}{c}$ kilos	RENDIMIENTO intensivo $\frac{e}{d}$ kilos
I. Provincia de Buenos Aires						
52. Partido de Mitre *(Conclusión)*						
CULTIVO DE ALFALFA PARA CORTE						
10 hectáreas y menos	58,8118	1 764	0,1	323 465	5 500	183
11 » á 25	96,6214	2 899	0,2	531 418	5 500	183
26 » » 50	303,0574	9 092	0,5	1 666 816	5 500	183
51 » » 100	172,2488	5 167	0,3	947 368	5 500	183
101 » » 200	149,2153	4 476	0,2	820 684	5 500	183
201 » » 300	6,1874	186	—	34 031	5 500	183
301 » » 500	8,4370	253	—	46 403	5 500	183
751 » y más	3,0000	90	—	16 500	5 500	183
Totales	797,5791	23 927	1,4	4 386 685	5 500	183
53. Partido de Monte						

a). Número absoluto de chacras, huertos, huertas y lotes de estancia cultivados, 180. — *b). Extensión absoluta de las explotaciones mencionadas en a,* 18.341,3530 *hectáreas, — f). Extensión total del partido:* 185.700 *hectáreas. — g). Densidad absoluta de los cultivos, ó sea,* $\frac{1000 \times c}{f}$ *: del trigo* 8,8 o/oo, *del maiz* 21,6 o/oo, *de la cebada* 1,4 o/oo, *de la avena* 10,6 o/oo, *del lino* 22,4 o/oo *y de la alfalfa* 0,2 o/oo.

CULTIVO DE TRIGO						
11 hectáreas á 25	5,0622	329	—	4 050	800	12
26 » » 50	72,4338	4 708	0,4	57 947	800	12
51 » » 100	142,0861	9 236	0,8	113 669	800	12
101 » » 200	487,8612	31 711	2,6	390 289	800	12
201 « » 300	68,0000	4 420	0,4	54 400	800	12
301 » » 500	30,3732	1 974	0,2	24 299	800	12
751 » y más	852,1530	55 390	4 6	681 722	800	12
Totales	1.657,9695	107 768	9,—	1 326 376	800	12
CULTIVO DE MAIZ						
10 hectáreas y menos	7,8748	236	—	15 750	2 000	66
21 » á 25	10,3700	311	—	20 740	2 000	66
26 » » 50	229,1156	6 874	1,2	458 231	2 000	66
51 » » 100	422,4178	12 673	2,3	844 836	2 000	66
101 » » 200	1.237,3974	37 122	6,7	2 474 795	2 000	66
201 » » 300	85,1244	2 553	0,5	170 249	2 000	66
301 » » 500	215,4322	6 463	1,2	430 864	2 000	66
501 » » 750	30,0000	900	0,2	60 000	2 000	66
751 » y más	1.807,3817	54 221	9,8	3 614 763	2 000	66
Totales	4.045,1139	121 353	22,—	8 090 228	2 000	66
CULTIVO DE CEBADA						
11 hectáreas á 25	12,6555	506	0,1	12 656	1 000	25
26 » » 50	6,0000	240	—	6 000	1 000	25
51 » » 100	22,5614	902	0,1	22 561	1 000	25
101 » » 200	40,3740	1 615	0,2	40 374	1 000	25
751 » y más	184,3700	7 375	1,—	184 370	1 000	25
Totales	265,9609	10 638	1,4	265 961	1 000	25

Cuadro General de la Agricultura *(Continuación)*

Escala de extensión de las explotaciones agrícolas	Area sembrada en la última cosecha hectáreas *c.*	Cantidad de semilla sembrada Kilos *d.*	Densidad de los cultivos $\frac{100\,c}{b}$ o/o	RENDIMIENTO absoluto kilos *e.*	extensivo $\frac{e}{c}$ kilos	intensivo $\frac{e}{d}$ kilos
I. Provincia de Buenos Aires						
53. Partido de Montes *(Conclusión)*						
CULTIVO DE AVENA						
10 hectáreas y menos	1,6874	68	—	2 109	1 250	31
11 » á 25	12,2336	489	0,1	15 292	1 250	31
26 » » 50	81,8708	3 275	0,4	102 338	1 250	31
51 » » 100	122,2743	4 891	0,7	152 843	1 250	31
101 » » 200	497,2298	19 889	2,7	621 537	1 250	31
201 » » 300	90,0000	3 600	0,5	112 500	1 250	31
301 » » 500	73,3110	2 932	0,4	91 639	1 250	31
501 » » 750	36,7480	1 470	0,2	45 935	1 250	31
751 » y más	1.071,6014	42 864	5,8	1 339 502	1 250	31
Totales	1.986,9563	79 478	10,8	2 483 695	1 250	31
CULTIVO DE LINO						
11 hectáreas á 25	26,1547	1 438	0,1	19 616	750	13
26 » » 50	178,7401	9 831	1,—	134 055	750	13
51 » » 100	496,7242	27 320	2,7	372 543	750	13
101 » » 200	1.413,2236	77 727	7,7	1 059 918	750	13
201 » » 300	94,0000	5 170	0,5	70 500	750	13
301 » » 500	346,1101	19 036	1,9	259 583	750	13
501 » » 750	147,2472	8 099	0,8	110 435	750	13
751 » y más	1.487,9766	81 839	8,1	1 115 982	750	13
Totales	4.190,1765	230 460	22,8	3 142 632	750	13
CULTIVO DE ALFALFA PARA CORTE						
11 hectáreas á 25	6,9050	207	—	37 978	5 500	183
101 » » 200	16,0000	480	0,1	88 000	5 500	183
201 » » 300	1,2654	38	—	6 960	5 500	183
301 » » 500	8,0622	242	—	44 342	5 500	183
751 » y más	13,9059	417	0,1	76 482	5 500	183
Totales	46,1385	1 384	0,2	253 762	5 500	183
54. Partido de Moreno						

a). Número absoluto de chacras, huertos, huertas y lotes de estancia cultivados, 70. — *b). Extensión absoluta de las explotaciones mencionadas en a,* 1.877,2431 *hectáreas. — f). Extensión total del partido:* 18.200 *hectáreas.— g). Densidad absoluta de los cultivos, ó sea,* $\frac{1000 \times c}{t}$ *: del trigo* 6,5 o/oo, *del maiz* 23,3 o/oo, *de la cebada* 1,2 o/oo, *de la avena* 5,4 o/oo, *del lino* 5,1 o/oo *y de la alfalfa* 7,3 o/oo,

CULTIVO DE TRIGO						
10 hectáreas y menos	14,9681	973	0,8	11 975	800	12
11 » á 25	10,0000	650	0,5	8 000	800	12
26 » » 50	39,5933	2 574	2,1	31 675	800	12
51 » » 100	54,6180	3 550	2,9	43 694	800	12
Totales	119,1794	7 747	6,3	95 344	800	12
CULTIVO DE MAIZ						
10 hectáreas y menos	67,6224	2 029	3,6	135 245	2 000	66
11 » á 25	62,2791	1 868	3,3	124 558	2 000	66
26 » » 50	127,4035	3 822	6,8	254 807	2 000	66
51 » » 100	137,2450	4 117	7,3	274 490	2 000	66
101 » » 200	30,3900	912	1,6	60 780	2 000	66
Totales	424,9400	12 748	22,6	849 880	2 000	66

Cuadro General de la Agricultura *(Continuación)*

Escala de extensión de las explotaciones agrícolas	Area sembrada en la última cosecha hectáreas *c.*	Cantidad de semilla sembrada kilos *d.*	Densidad de los cultivos $\frac{100\,c}{b}$ o/o	RENDIMIENTO absoluto kilos *e.*	RENDIMIENTO extensivo $\frac{e}{c}$ kilos	RENDIMIENTO intensivo $\frac{e}{d}$ kilos
I. Provincia de Buenos Aires						
54. Partido de Moreno *(Conclusión)*						
CULTIVO DE CEBADA						
10 hectáreas y menos	1,6874	68	0,1	1 687	1 000	25
26 » á 50	5,0000	200	0,3	5 000	1 000	25
51 » » 100	16,8118	672	0,9	16 812	1 000	25
Totales	23,4992	940	1,3	23 499	1 000	25
CULTIVO DE AVENA						
10 hectáreas y menos	1,6900	67	0,1	2 112	1 250	31
11 » á 25	35,0000	1 400	1,9	43 750	1 250	31
26 « » 50	11,5933	464	0,6	14 492	1 250	31
51 » » 100	51,7480	2 070	2,7	64 685	1 250	31
Totales	100,0313	4 001	5,3	125 039	1 250	31
CULTIVO DE LINO						
11 hectáreas á 25	12,0000	660	0,6	9 000	750	13
26 » » 50	13,4992	742	0,7	10 125	750	13
51 » » 100	67,4362	3 709	3,6	50 577	750	13
Totales	92,9354	5 111	4,9	69 702	750	13
CULTIVO DE ALFALFA PARA CORTE						
10 hectáreas y menos	8,4396	253	0,4	46 418	5 500	183
11 » á 25	15,0000	450	0,8	82 500	5 500	183
26 » » 50	53,7496	1 613	2,8	295 623	5 500	183
51 » » 100	15,0000	450	0,8	82 500	5 500	183
101 » » 200	42,0000	1 260	2,2	231 000	5 500	183
Totales	134,1892	4 026	7,—	738 041	5 500	183
55. Partido de Morón						

a): Número absoluto de chacras, huertos, huertas y lotes de estancia cultivados, 102. *– b). Extensión absoluta de las explotaciones mencionadas en a,* 1.233,8835 *hectáreas. — f). Extensión total del partido:* 13.300 *hectáreas.— g). Densidad absoluta de los cultivos, ó sea,* $\frac{1000 \times c}{f}$ *: del trigo* 1,4 o/oo, *del maiz* 23,2 o/oo, *de la cebada* 1,1 o/oo, *de la avena* 2,2 o/oo, *del lino* 5,9 o/oo *y de la alfalfa* 16,3 o/oo.

CULTIVO DE TRIGO						
10 hectáreas y menos	2,0000	130	0,2	1 600	800	12
26 » á 50	6,0000	390	0,5	4 800	800	12
51 » » 100	11,8118	768	0,9	9 449	800	12
Totales	19,8118	1 288	1,6	15 849	800	12
CULTIVO DE MAIZ						
10 hectáreas y menos	32,6395	979	2,6	65 279	2 000	66
11 » á 25	62,4673	1 874	5,1	124 935	2 000	66
26 » » 50	35,8118	1 074	2,9	71 623	2 000	66
51 » » 100	10,1244	304	0,8	20 249	2 000	66
101 » » 200	168,7400	5 062	13,7	337 480	2 000	66
Totales	309,7830	9 293	25,1	619 566	2 000	66

Cuadro General de la Agricultura *(Continuación)*

Escala de extensión de las explotaciones agrícolas	Area sembrada en la última cosecha hectáreas *c.*	Cantidad de semilla sembrada kilos *d.*	Densidad de los cultivos $\frac{100\,c}{b}$ o/o	RENDIMIENTO absoluto kilos *e.*	RENDIMIENTO extensivo $\frac{e}{c}$ kilos	RENDIMIENTO intensivo $\frac{e}{d}$ kilos

I. Provincia de Buenos Aires

55. Partido de Morón *(Conclusión)*

CULTIVO DE CEBADA

10 hectáreas y menos	3,6874	148	0,3	3 688	1 000	25
11 » á 25	12 0622	482	1,—	12 062	1 000	25
Totales	15,7496	630	1,3	15 750	1 000	25

CULTIVO DE AVENA

10 hectáreas y menos	4,0000	161	0,3	5 000	1 250	31
11 » á 25	8,6874	347	0,7	10 859	1 250	31
26 » » 50	11,0000	440	0,9	13 750	1 250	31
51 » » 100	6,7496	269	0,5	8 437	1 250	31
Totales	30,4370	1 217	2,4	38 046	1 250	31

CULTIVO DE LINO

101 hectáreas á 200	80,0000	4 400	6,5	60 000	750	13
Totales	80,0000	4 400	6,5	60 000	750	13

CULTIVO DE ALFALFA PARA CORTE

10 hectáreas y menos	34,5929	1 038	2,8	190 261	5 500	183
11 » á 25	90,8740	2 726	7,4	499 807	5 500	183
26 » » 50	63,2488	1 897	5,1	347 869	5 500	183
51 » « 100	30,1244	904	2,4	165 684	5 500	183
Totales	218,8401	6 565	17,7	1 203 621	5 500	183

56. Partido de Navarro

a). Número absoluto de chacras, huertos, huertas y lotes de estancia cultivados, 328.—*b). Extensión absoluta de las explotaciones mencionadas en a,* 21.364,9397 *hectáreas.— f). Extensión total del partido:* 162.100 *hectáreas.— g). Densidad absoluta de los cultivos, ó sea,* $\frac{1000 \times c}{f}$ *: del trigo* 20,9 o/oo, *del maiz* 57,6 o/oo, *de la cebada* 3,5 o/oo, *de la avena* 14,2 o/oo, *del lino* 28,6 o/oo *y de la alfalfa* 1,1 o/oo.

CULTIVO DE TRIGO

10 hectáreas y menos	17,7177	1 152	0,1	14 174	800	12
11 » á 25	33,1342	2 154	0,2	26 507	800	12
26 » » 50	185,5598	12 061	0,9	148 448	800	12
51 » » 100	445,4194	28 952	2,1	356 336	800	12
101 » » 200	859,9811	55 899	4,—	687 985	800	12
201 » » 300	328,7400	21 368	1,5	262 992	800	12
501 » » 750	[684,3700	44 484	3,2	547 496	800	12
751 » y más	840,0000	54 600	3,9	672 000	800	12
Totales	3.394,9222	220 670	15,9	2 715 938	800	12

CULTIVO DE MAIZ

10 hectáreas y menos	408,0547	12 242	1,9	816 109	2 000	66
11 » á 25	513,2818	15 398	2,4	1 026 564	2 000	66
26 » » 50	1.673,6856	50 211	7,8	3 347 371	2 000	66
51 » » 100	1.785,3651	53 561	8,3	3 570 730	2 000	66
101 » » 200	1.753,6088	52 608	8,2	3 507 218	2 000	66
201 » » 300	544,1562	16 325	2,5	1 088 312	2 000	66
301 » » 500	312,3700	9 371	1,5	624 740	2 000	66
501 » » 750	793,0700	23 792	3,7	1 586 140	2 000	66
751 » y más	1.550,0000	46 500	7,2	3 100 000	2 000	66
Totales	9.333,5922	280 008	43,6	18 667 184	2 000	66

Cuadro General de la Agricultura *(Continuación)*

Escala de extensión de las explotaciones agrícolas	Area sembrada en la última cosecha hectáreas *c.*	Cantidad de semilla sembrada kilos *d.*	Densidad de los cultivos $\frac{100\,c}{b}$ o/o	RENDIMIENTO absoluto kilos *e.*	extensivo $\frac{e}{c}$ kilos	intensivo $\frac{e}{d}$ kilos
I. Provincia de Buenos Aires						
56. Partido de Navarro *(Conclusión)*						
CULTIVO DE CEBADA						
10 hectáreas y menos	4,7422	190	—	4 742	1 000	25
11 » á 25	58,1866	2 327	0,3	58 187	1 000	25
26 » » 50	30,1244	1 205	0,1	30 124	1 000	25
51 » » 100	32,7473	1 310	0,1	32 747	1 000	25
101 » » 200	6,7496	270	0,1	6 750	1 000	25
201 » » 300	67,4960	2 700	0,3	67 496	1 000	25
301 » » 500	26,3110	1 052	0,1	26 311	1 000	25
501 » » 750	337,0780	13 483	1,6	337 078	1 000	25
Totales	563,4351	22 537	2,6	563 435	1 000	25
CULTIVO DE AVENA						
10 hectáreas y menos	16,9681	679	0,1	21 210	1 250	31
11 » á 25	213,6140	8 545	1,—	267 017	1 250	31
26 » » 50	403,9126	16 156	1,9	504 891	1 250	31
51 » » 100	464,1672	18 567	2,2	580 209	1 250	31
101 » » 200	220,8006	8 832	1,—	276 001	1 250	31
201 » » 300	337,1340	13 485	1,6	421 417	1 250	31
301 » » 500	218,0000	8 720	1,—	272 500	1 250	31
501 » » 750	226,8740	9 075	1,1	283 593	1 250	31
751 » y más	200,0000	8 000	0,9	250 000	1 250	31
Totales	2.301,4705	92 059	10,8	2 876 838	1 250	31
CULTIVO DE LINO						
10 hectáreas y menos	60,3732	3 321	0,3	45 280	750	13
11 » á 25	57,7480	3 176	0,3	43 311	750	13
26 » » 50	673,7790	37 058	3,1	505 334	750	13
51 » » 100	681,0335	37 457	3,2	510 775	750	13
101 » » 200	1.019,2598	56 059	4,8	764 445	750	13
201 » » 300	887,5644	48 816	4,2	665 673	750	13
301 » » 500	84,3700	4 640	0,4	63 278	750	13
501 » » 750	590,5900	32 482	2,8	442 942	750	13
751 » y más	588,0000	32 340	2,7	441 000	750	13
Totales	4.642,7179	255 349	21,8	3 482 038	750	13
CULTIVO DE ALFALFA PARA CORTE						
10 hectáreas y menos	39,4200	1 183	0,2	216 810	5 500	183
11 » » 25	54,2787	1 628	0,2	298 533	5 500	183
26 » » 50	66,0909	1 983	0,3	363 500	5 500	183
51 » » 100	16,8740	506	0,1	92 807	5 500	183
101 » » 200	1,6874	51	—	9 281	5 500	183
201 » » 300	13,4992	405	0,1	74 245	5 500	183
Totales	191,8502	5 756	0,9	1 055 176	5 500	183
57. Partido de Necochea						

a). Número absoluto de chacras, huertos, huertas y lotes de estancia cultivados, 297. — *b). Extensión absoluta de las explotaciones mencionadas en a,* 89.750,5214 *hectáreas. — f). Extensión total del partido:* 729.100 *hectáreas. — g). Densidad absoluta de los cultivos, ó sea,* $\frac{1000 \times c}{f}$ *: del trigo* 89,8 o/oo, *del maiz* 11,3 o/oo, *de la cebada* 2,2 o/oo, *de la avena* 13,— o/oo, *del lino* 3,8 o/oo *y de la alfalfa* 1,5 o/oo.

CULTIVO DE TRIGO						
11 hectáreas á 25	20,0000	1 300	—	16 000	800	12
26 » » 50	75,0000	4 875	—	60 000	800	12
51 » » 100	1.877,8740	122 062	2,1	1 502 299	800	12

Cuadro General de la Agricultura *(Continuación)*

Escala de extensión de las explotaciones agrícolas	Area sembrada en la última cosecha hectáreas *c.*	Cantidad de semilla sembrada kilos *d.*	Densidad de los cultivos $\frac{100\,c}{b}$ o/o	RENDIMIENTO absoluto kilos *e.*	RENDIMIENTO extensivo $\frac{e}{c}$ kilos	RENDIMIENTO intensivo $\frac{e}{d}$ kilos

I. Provincia de Buenos Aires

57. Partido de Necochea *(Continuación)*

CULTIVO DE TRIGO *(Conclusión)*

101 hectáreas á 200	10.973,2950	713 589	12,2	8 782 636	800	12
201 » » 300	8.295,0000	539 175	9,2	6 636 000	800	12
301 » » 500	8.651,8660	562 371	9,6	6 921 493	800	12
501 » » 750	3.530,0000	229 450	3,9	2 824 000	800	12
751 » y más	32.076,9517	2 085 002	35,7	25 661 561	800	12
Totales	65.504,9867	4 257 824	72,9	52 403 989	800	12

CULTIVO DE MAIZ

10 hectáreas y menos	17,0000	510	—	34 000	2 000	66
11 » á 25	73,7480	2 212	—	147 496	2 000	66
26 » » 50	48,0000	1 440	—	96 000	2 000	66
51 » » 100	167,0622	5 012	0,2	334 124	2 000	66
101 » » 200	750,7448	22 522	0,8	1 501 490	2 000	66
201 » » 300	927,0000	27 810	1,0	1 854 000	2 000	66
301 » » 500	1.163,7480	34 913	1,3	2 327 496	2 000	66
501 » » 750	785,0000	23 550	0,8	1 570 000	2 000	66
751 » y más	4.335,3700	130 061	4,9	8 670 740	2 000	66
Totales	8.267,6730	248 030	9,2	16 535 346	2 000	66

CULTIVO DE CEBADA

11 hectáreas á 25	15,0000	600	—	15 000	1 000	25
51 » » 100	10,0000	400	—	10 000	1 000	25
101 » » 200	156,4051	6 256	0,2	156 405	1 000	25
201 » » 300	45,0000	1 800	—	45 000	1 000	25
301 » » 500	229,0000	9 160	0,2	229 000	1 000	25
501 » » 750	156,0000	6 240	0,2	156 000	1 000	25
751 » y más	1.049,0000	41 960	1,1	1 049 000	1 000	25
Totales	1.660,4051	66 416	1,8	1 660 405	1 000	25

CULTIVO DE AVENA

10 hectáreas y menos	4,0000	160	—	5 000	1 250	31
11 » á 25	31,0000	1 240	—	38 750	1 250	31
26 » » 50	40,0000	1 600	—	50 000	1 250	31
51 » » 100	371,0000	14 840	0,4	463 750	1 250	31
101 » » 200	842,8660	33 715	0,9	1 053 583	1 250	31
201 » » 300	794,2488	31 770	0,9	992 811	1 250	31
301 » » 500	1.929,1244	77 165	2,2	2 411 405	1 250	31
501 » » 750	950,0000	38 000	1,—	1 187 500	1 250	31
751 » y más	4.550,3542	182 014	5,—	5 687 943	1 250	31
Totales	9.512,5934	380 504	10,5	11 890 742	1 250	31

CULTIVO DE LINO

51 hectáreas á 100	62,0000	3 410	—	46 500	750	13
101 » » 200	465,0000	25 575	0,5	348 750	750	13
201 » » 300	280,0000	15 400	0,2	210 000	750	13
301 » » 500	951,0000	52 305	1,0	713 250	750	13
501 » » 750	270,0000	14 850	0,2	202 500	750	13
751 » y más	770,0000	42 350	0'8	557 500	750	13
Totales	2.798,0000	153 890	3,1	2 098 500	750	13

Cuadro General de la Agricultura *(Continuación)*

Escala de extensión de las explotaciones agrícolas	Area sembrada en la última cosecha hectáreas *c.*	Cantidad de semilla sembrada kilos *d.*	Densidad de los cultivos $\frac{100\ c}{b}$ o/o	RENDIMIENTO absoluto kilos *e.*	extensivo $\frac{e}{c}$ kilos	intensivo $\frac{e}{d}$ kilos

I. Provincia de Buenos Aires

57. Partido de Necochea *(Conclusión)*

CULTIVO DE ALFALFA PARA CORTE

101 hectáreas á 200	4,0000	120	—	22 000	5 500	183
201 » » 300	200,0000	6 000	0,2	1 100 000	5 500	183
301 » » 500	270,0000	8 100	0,3	1 485 000	5 500	183
751 » y más	663,0000	19 890	0,7	3 646 500	5 500	183
Totales	1.137,0000	34 110	1,2	6 253 500	5 500	183

58. Partido de Nueve de Julio

a). Número absoluto de chacras, huertos, huertas y lotes de estancia cultivados, 616. — *b). Extensión absoluta de las explotaciones mencionadas en a,* 114,373.6583 *hectáreas. — f). Extensión total del partido* 473,900 *hectáreas.— g). Densidad absoluta de los cultivos, ó sea,* $\frac{1000 \times c}{f}$ *: del trigo* 108,2 o/oo, *del maíz* 77,1 o/oo, *de la cebada* 3,6 o/oo, *de la avena* 29,5 o/oo, *del lino* 0,6 o/oo *y de la alfalfa* 5.3 o/oo.

CULTIVO DE TRIGO

10 hectáreas y menos	23,1866	1 507	—	18 549	800	12
11 » á 25	141,0000	9 165	0,1	112 800	800	12
26 » » 50	1.409,6586	91 628	1,2	1 127 727	800	12
51 » » 100	6.603,6536	429 237	5,7	5 282 923	800	12
101 » » 200	9.861,2766	640 983	8,6	7 889 021	800	12
201 » » 300	5.172,1846	336 192	4,5	4 137 748	800	12
301 » » 500	7.150,0840	464 756	6,2	5 720 067	800	12
501 » » 750	2.270,5260	147 584	1,9	1 816 421	800	12
751 y más	18.633,3356	1 211 167	16,2	14 906 668	800	12
Totales	51.264,9056	3 332 219	44,8	41 011 924	800	12

CULTIVO DE MAÍZ

10 hectáreas y menos	16,0000	480	—	32 000	2 000	66
11 » á 25	67,6858	2 030	—	135 371	2 000	66
26 » » 50	908,8596	27 266	0,8	1 817 719	2 000	66
51 » » 100	4.160,3458	124 810	3,6	8 320 692	2 000	66
101 » » 200	6.381,5608	191 447	5,5	12 763 122	2 000	66
201 » » 300	3.510,5132	105 315	3,0	7 021 026	2 000	66
301 » » 500	3.999,7700	119 993	3,5	7 999 540	2 000	66
501 » » 750	1.311,8180	39 355	1,1	2 623 636	2 000	66
751 » y más	16.183,8510	485 516	14,1	32 367 702	2 000	66
Totales	36.540,4042	1 096 212	31,—	73 080 808	2 000	66

CULTIVO DE CEBADA

10 hectáreas y menos	9,0000	360	—	9 000	1 000	25
26 » á 50	32,0000	1 280	—	32 000	1 000	25
51 » » 100	128,1212	5 125	0,1	128 121	1 000	25
101 » » 200	472,1674	18 887	0,4	472 168	1 000	25
201 » » 300	237,4960	9 500	0,2	237 496	1 000	25
301 » » 500	243,4992	9 740	0,2	243 499	1 000	25
751 » y más	768,4592	30 738	0,6	768 459	1 000	25
Totales	1.890,7430	75 630	1,6	1 890 743	1 000	25

CULTIVO DE AVENA

10 hectáreas y menos	7,0000	280	—	8 750	1 250	31
11 » á 25	129,2472	5 170	0,1	161 559	1 250	31
26 » » 50	561,5550	22 462	0,5	701 944	1 250	31

Cuadro General de la Agricultura *(Continuación)*

Escala de extensión de las explotaciones agrícolas	Area sembrada en la última cosecha hectáreas *c.*	Cantidad de semilla sembrada kilos *d.*	Densidad de los cultivos $\frac{100\ c}{b}$ o/o	RENDIMIENTO absoluto kilos *e.*	extensivo $\frac{e}{c}$ kilos	intensivo $\frac{e}{d}$ kilos

I. Provincia de Buenos Aires

58. Partido de Nueve de Julio *(Conclusión)*

CULTIVO DE AVENA *(Conclusión)*

51 hectáreas á 100	2.114,3348	84 574	1,8	2 642 918	1 250	31
101 » » 200	2.617,9982	106 880	2,3	3 339 998	1 250	31
201 » » 300	1.657,4592	66 298	1,4	2 071 824	1 250	31
301 » » 500	2.480,1832	99 207	2,1	3 100 229	1 250	31
501 » » 750	464,3540	18 574	0,4	580 443	1 250	31
751 » y más	3.913,8244	156 553	3,4	4 892 280	1 250	31
Totales	13.999,9560	559 998	12,2	17 499 945	1 259	31

CULTIVO DE LINO

51 hectáreas á 100	19,8118	1 090	—	14 859	750	13
101 » » 200	124,1212	6 827	0,1	93 091	750	13
201 » » 300	128,4992	7 067	0,1	96 374	750	13
301 » » 500	25,0000	1 375	—	18 750	750	13
Totales	297,4322	16 359	0,2	223 074	750	13

CULTIVO DE ALFALFA PARA CORTE

10 hectáreas y menos	78,2500	2 348	—	430 375	5 500	181
11 » á 25	213,1818	6 395	0,2	1 172 500	5 500	181
26 » » 50	233,9025	7 017	0,2	1 286 464	5 500	181
51 « » 100	646,5582	19 397	0,5	3 556 070	5 500	181
101 » » 200	666,1344	19 984	0,5	3 663 739	5 500	181
201 » » 300	155,9330	4 678	0,1	857 632	5 500	181
301 » » 500	175,9362	5 278	0,1	967 649	5 500	181
501 » » 750	67,4960	2 025	—	371 228	5 500	181
751 » y más	297,8324	8 935	0,2	1 638 078	5 500	181
Totales	2.535,2245	76 057	2,2	13 943 735	5 500	181

59. Partido de Olavarría

a). Número absoluto de chacras, huertos, huertas y lotes de estancia cultivados, 120.—*b). Extensión absoluta de las explotaciones mencionadas en a,* 16.176,8069 *hectáreas. — f. Extensión total del partido:* 771,400 *hectáreas.— g). Densidad absoluta de los cultivos, ó sea,* $\frac{1000 \times c}{f}$ *: del trigo* 10,1 o/oo, *del maiz* 3,4 o/oo, *de la cebada* 0,8 o/oo, *de la avena* 4,4 o/oo *y de la alfalfa* 0,4 o/oo.

CULTIVO DE TRIGO

10 hectáreas y menos	1,0000	65	0,1	800	800	12
11 » á 25	12,0000	780	0,1	9 600	800	12
26 » » 50	15,0000	975	0,1	12 000	800	12
51 » » 100	700,7448	45 548	4,3	560 596	800	12
101 » » 200	1.488,5550	96 756	9,2	1 190 844	800	12
201 » » 300	874,6046	56 849	5,4	699 684	800	12
301 » » 500	1.557,0000	101 205	9,6	1 245 600	800	12
501 » » 750	1.519,3620	98 759	9,3	1 215 489	800	12
751 » y más	1.653,0000	107 445	10,2	1 322 400	800	12
Totales	7.821,2664	508 352	48,3	6 257 013	800	12

CULTIVO DE MAIZ

10 hectáreas y menos	40,1866	1 206	0,2	80 373	2 000	66
11 » á 25	70,6236	2 119	0,4	141 247	2 000	66
26 » » 50	108,0000	3 240	0,7	216 000	2 000	66
51 » » 100	117,8118	3 534	0,7	235 624	2 000	66
101 » » 200	123,0000	3 690	0,8	246 000	2 000	66

Cuadro General de la Agricultura *(Continuación)*

Escala de extensión de las explotaciones agrícolas	Area sembrada en la última cosecha hectáreas *c.*	Cantidad de semilla sembrada kilos *d.*	Densidad de los cultivos $\frac{100\ c}{b}$ o/o	RENDIMIENTO absoluto kilos *e.*	extensivo $\frac{e}{c}$ kilos	intensivo $\frac{e}{d}$ kilos

I. Provincia de Buenos Aires

59. Partido de Olavarría *(Conclusión)*

CULTIVO DE MAÍZ *(Conclusión)*

201 hectáreas á 300	167,9925	5 040	1,—	335 985	2 000	66
301 » » 500	928,0000	27 840	5,7	1 856 000	2 000	66
501 » » 750	788,3700	23 651	4,9	1 576 740	2 000	66
751 » y más	300,0000	9 000	1,9	600 000	2 000	66
Totales	2.643,9845	79 320	16,3	5 287 969	2 000	66

CULTIVO DE CEBADA

10 hectáreas y menos	23,7147	949	0,2	23 715	1 000	25
26 » á 50	56,0000	2 240	0,3	56 000	1 000	25
51 » » 100	18,0000	720	0,1	18 000	1 000	25
101 » » 200	47,1850	1 887	0,2	47 185	1 000	25
201 » » 300	100,0000	4 000	0,6	100 000	1 000	25
301 » » 500	100,0000	4 000	0,6	100 000	1 000	25
501 » » 750	228,5000	9 140	1,4	228 500	1 000	25
751 » y más	100,0000	4 000	0,6	100 000	1 000	25
Totales	673,3997	26 936	4,1	673 400	1 000	25

CULTIVO DE AVENA

10 hectáreas y menos	27,5614	1 102	0,2	34 452	1 250	31
11 » á 25	2,0000	80	—	2 500	1 250	31
26 » » 50	119,0000	4 760	0,7	148 750	1 250	31
51 » » 100	239,0590	9 563	1,5	298 824	1 250	31
101 » « 200	326,3200	13 053	2,—	407 900	1 250	31
201 » » 300	666,2456	26 650	4,1	832 807	1 250	31
301 » » 500	914,7400	36 590	5,7	1 143 425	1 250	31
501 » » 750	589,1770	23 567	3,6	736 471	1 250	31
751 » y más	583,1100	23 324	3,6	728 887	1 250	31
Totales	3.467,2130	138 689	21,4	4 334 016	1 250	31

CULTIVO DE ALFALFA PARA CORTE

10 hectáreas y menos	99,9027	2 997	0,6	549 465	5 500	183
11 » á 25	134,3700	4 031	0,8	739 035	5 500	183
26 « » 50	6,0000	180	0,1	33 000	5 500	183
201 » » 300	5,0000	150	—	27 500	5 500	183
501 » » 750	110,0000	3 300	0,7	605 000	5 500	183
751 » y más	1,0000	30	—	5 500	5 500	183
Totales	356,2727	10 688	2,2	1 959 500	5 500	183

69. Partido de Patagones

a). Número absoluto de chacras, huertos, huertas y lotes de estancia cultivados, 45. — *b). Extensión absoluta de las explotaciones mencionadas en a,* 1.047,9540 *hectáreas. — f). Extensión total del partido:* 1.388,800 *hectáreas.— g). Densidad absoluta de los cultivos, ó sea,* $\frac{1000 \times c}{f}$ *: de la alfalfa* 0,3 o/oo.

CULTIVO DE TRIGO

101 hectáreas á 200	45,0000	2 925	4,3	36 000	800	12
Totales	45,0000	2 925	4,3	36 000	800	12

CULTIVO DE MAIZ

101 hectáreas á 200	5,0000	150	0,5	10 000	2 000	66
Totales	5,0000	150	0,5	10 000	2 000	66

Cuadro General de la Agricultura *(Continuación)*

Escala de extensión de las explotaciones agrícolas	Area sembrada en la última cosecha hectáreas *c.*	Cantidad de semilla sembrada kilos *d.*	Densidad de los cultivos $\frac{100\,c}{b}$ o/o	RENDIMIENTO absoluto kilos *e.*	extensivo $\frac{e}{c}$ kilos	intensivo $\frac{e}{d}$ kilos

I. Provincia de Buenos Aires

60. Partido de Patagones *(Conclusión)*

CULTIVO DE CEBADA

10 hectáreas y menos	8,5000	340	0,8	8 500	1 000	25
11 » á 25	15.0000	600	1,4	15 000	1 000	25
51 » » 100	55,0000	2 200	5,3	55 000	1 000	25
101 » » 200	40,0000	1 600	3,8	40 000	1 000	25
Totales	118,5000	4 740	11,3	118 500	1 000	25

CULTIVO DE AVENA

101 hectáreas á 200	20,0000	800	1,9	25 000	1 250	31
Totales	20,0000	800	1,9	25 000	1 250	31

CULTIVO DE LINO

101 hectáreas á 200	10,0000	550	0,9	7 500	750	13
Totales	10,0000	550	0,9	7 500	750	13

CULTIVO DE ALFALFA PARA CORTE

10 hectáreas y menos	21,3750	641	2,1	117 563	5 500	183
11 » á 25	26,0000	780	2,5	143 000	5 500	183
26 » » 50	51,8724	1 556	4,9	285 298	5 500	183
51 » » 100	71,5000	2 145	6,8	393 250	5 500	183
101 » » 200	80,0000	2 400	7,6	440 000	5 500	183
201 » » 300	200,0000	6 000	19,1	1 100 000	5 500	183
Totales	450,7474	13 522	43,0	2 479 111	5 500	183

61. Partido de Paz (General)

a). Número absoluto de chacras, huertos, huertas y lotes de estancia cultivados, 184.—*b). Extensión absoluta de las explotaciones mencionadas en a,* 8.311,6604 *hectáreas.* — *f). Extensión total del partido:* 118,700 *hectáreas.*— *g). Densidad absoluta de los cultivos, ó sea,* $\frac{1000 \times c}{f}$ *: del trigo* 2,7 o/oo, *del maiz* 29,4 o/oo, *de la cebada* 0,9 o/oo, *de la avena* 7,2 o/oo, *del lino* 10,7 o/oo *y de la alfalfa* 0,3 o/oo.

CULTIVO DE TRIGO

10 hectáreas y menos	13,4992	877	0,1	10 799	800	12
11 » á 25	50,1228	3 258	0,6	40 098	800	12
51 » » 100	180,5518	11 736	2.2	144 442	800	12
101 » » 200	42,1850	2 742	0,5	33 748	800	12
201 » » 300	42,1850	2 742	0,5	33 748	800	12
Totales	328,5438	21 355	3,9	262 835	800	12

CULTIVO DE MAIZ

10 hectáreas y menos	190,6762	5 720	2,3	381 353	2 000	66
11 » á 25	371,1706	11 135	4,5	742 341	2 000	66
26 » » 50	567.4194	17 023	6,8	1 134 839	2 000	66
51 » » 100	656,5310	19 696	7,9	1 313 062	2 000	66
101 » » 200	1.153,0270	34 591	13,9	2 306 054	2 000	66
201 » » 300	358,3376	10 750	4,3	716 675	2 000	66
751 » y más	200,0000	6 000	2,4	400 000	2 000	66
Totales	3.497,1618	104 915	42,1	6 994 324	2 000	66

Cuadro General de la Agricultura *(Continuación)*

Escala de extensión de las explotaciones agrícolas	Area sembrada en la última cosecha hectáreas *c.*	Cantidad de semilla sembrada kilos *d.*	Densidad de los cultivos $\frac{100\ c}{b}$ o/o	RENDIMIENTO absoluto kilos *e.*	RENDIMIENTO extensivo $\frac{e}{c}$ kilos	RENDIMIENTO intensivo $\frac{e}{d}$ kilos

I. Provincia de Buenos Aires

61. Partido de Paz (General) *(Conclusión)*

CULTIVO DE CEBADA

10 hectáreas y menos	12,0622	483	0,1	12 062	1 000	25
11 » á 25	1,0000	40	—	1 000	1 000	25
51 » » 100	57,3716	2 295	0,7	57 372	1 000	25
101 » » 200	42,1850	1 687	0,5	42 185	1 000	25
Totales	112,6188	4 505	1,3	112 619	1 000	25

CULTIVO DE AVENA

10 hectáreas y menos	12,1874	488	0,1	15 235	1 250	31
11 » á 25	84,1850	3 368	1,—	105 231	1 250	31
26 » » 50	130,9314	5 237	1,6	163 664	1 250	31
51 » » 100	251,1738	10 047	3,—	313 967	1 250	31
101 » » 200	127,3078	5 091	1,5	159 135	1 250	31
201 » » 300	55,6842	2 227	0,7	69 605	1 250	31
751 » y más	200,0000	8 000	2,4	250 000	1 250	31
Totales	861,4696	34 459	10,3	1 076 837	1 250	31

CULTIVO DE LINO

10 hectáreas y menos	13,4992	743	0,2	10 124	750	13
11 » á 25	79,3094	4 362	1,—	59 482	750	13
26 » » 50	184,2408	10 133	2,2	138 181	750	13
51 » » 100	384,6060	21 153	4,6	288 455	750	13
101 » » 200	318,1164	17 496	3,8	238 587	750	13
201 » » 300	149,5566	8 226	1,8	112 167	750	13
751 » y más	150,0000	8 250	1,8	112 500	750	13
Totales	1.279,3284	70 363	15,4	959 496	750	13

CULTIVO DE ALFALFA PARA CORTE

10 hectáreas y menos	16,7966	504	0,2	92 381	5 500	183
11 » á 25	27,4370	823	0,3	150 904	5 500	183
26 » » 50	1,0000	30	—	5 500	5 500	183
Totales	45,2336	1 357	0,5	248 785	5 500	183

62. Partido de Paz (Márcos)

a). Número absoluto de chacras, huertos, huertas y lotes de estancia cultivados, 27, — *b). Extensión absoluta de las explotaciones mencionadas en a,* 235.0000. *hectáreas. — f). Extensión total del partido:* 46.400 *hectáreas.— g). Densidad absoluta de los cultivos, ó sea,* $\frac{1000 \times C}{1}$ *: del trigo* 0,8 o/oo, *del maiz* 2,8 o/oo *y de la alfalfa* 0,5 o/oo.

CULTIVO DE TRIGO

10 hectáreas y menos	13,3743	869	5,7	10 700	800	12
11 » á 25	24,4370	1 589	10,4	19 549	800	12
Totales	37,8118	2 458	16,1	30 249	800	12

CULTIVO DE MAIZ

10 hectáreas y menos	67,7153	2 031	28,8	135 431	2 000	66
11 » á 25	62,4338	1 873	26,6	124 867	2 000	66
Totales	130,1491	3 904	55,4	260 298	2 000	66

Cuadro General de la Agricultura *(Continuación)*

Escala de extensión de las explotaciones agrícolas	Area sembrada en la última cosecha hectáreas *c.*	Cantidad de semilla sembrada kilos *d.*	Densidad de los cultivos $\frac{100\,c}{b}$ o/o	RENDIMIENTO absoluto kilos *e.*	RENDIMIENTO extensivo $\frac{e}{c}$ kilos	RENDIMIENTO intensivo $\frac{e}{d}$ kilos

I. Provincia de Buenos Aires

62. Partido de Paz (Márcos) *(Conclusión)*

CULTIVO DE ALFALFA PARA CORTE

10 hectáreas y menos	3,5311	106	1,5	19 421	5 500	183
11 » á 25	20,3748	611	8,7	112 061	5 500	183
Totales	23,9059	717	10,2	131 482	5 500	183

63. Partido de Pehuajó

a). Número absoluto de chacras, huertos, huertas y lotes de estancia cultivados, 761. — *b). Extensión absoluta de las explotaciones mencionadas en a,*146.504,2572 *hectáreas. — f). Extensión total del partido:* 583.300 *hectáreas.— g). Densidad absoluta de los cultivos, ó sea,* $\frac{1000 \times c}{f}$ *: del trigo* 124,6 o/oo, *del maiz* 29,6 o/oo, *de la cebada* 2,6 o/oo, *de la avena* 26,9 o/oo, *del lino* 0,6 o/oo *y de la alfalfa* 13,5 o/oo.

CULTIVO DE TRIGO

10 hectáreas y menos	7,5000	488	—	6 000	800	12
11 » á 25	207,5226	13 489	0,1	166 018	800	12
26 » » 50	896,3078	58 260	0,6	717 046	800	12
51 » » 100	3.507,9740	228 018	2,4	2 806 379	800	12
101 » » 200	12.451,1428	809 324	8,5	9 960 914	800	12
201 » » 300	24.136,9699	1 568 903	16,5	19 309 576	800	12
301 » » 500	7.649,2360	497 200	5,2	6 119 389	800	12
501 » » 750	7.055,4881	458 607	4,8	5 644 391	800	12
751 » y más	16.816,4800	1 093 071	11,5	13 453 184	800	12
Totales	72.728,6212	4 727 360	49,6	58 182 897	800	12

CULTIVO DE MAIZ

10 hectáreas y menos	20,0000	600	—	40 000	2 000	66
11 » á 25	187,3784	5 621	0,1	374 757	2 000	66
26 » » 50	344,5614	10 337	0,2	689 123	2 000	66
51 » » 100	863,2440	25 897	0,6	1 726 488	2 000	66
101 » » 200	3.480,1188	104 404	2,4	6 960 237	2 000	66
201 » » 300	3.899,5900	116 988	2,7	7 799 180	2 000	66
301 » » 500	2.048,7400	61 462	1,4	4 097 480	2 000	66
501 » » 750	2.216,0000	66 480	1,5	4 432 000	2 000	66
751 » y más	4.212,4800	126 574	2,9	8 424 960	2 000	66
Totales	17.272,1126	518 163	11,8	34 544 225	2 000	66

CULTIVO DE CEBADA

10 hectáreas y menos	4,0000	160	—	4 000	1 000	25
11 » á 25	17,0000	680	—	17 000	1 000	25
26 » » 50	67,3110	2 692	—	67 311	1 000	25
51 » » 100	138,7496	5 550	0,1	138 750	1 000	25
101 » » 200	245,0000	9 800	0,2	245 000	1 000	25
201 « » 300	563,0000	22 520	0,4	563 000	1 000	25
301 » » 500	35,0000	1 400	—	35 000	1 000	25
501 » « 750	236,0000	9 440	0,2	236 000	1 000	25
751 » y más	212,0000	8 480	0,1	212 000	1 000	25
Totales	1.518,0606	60 722	1,—	1 518 061	1 000	25

CULTIVO DE AVENA

10 hectáreas y menos	21,6000	864	—	27 000	1 250	31
11 » á 25	161,7004	6 468	0,1	202 126	1 250	31
26 » » 50	389,1850	15 567	0,3	486 481	1 250	31

Cuadro General de la Agricultura *(Continuación)*

Escala de extensión de las explotaciones agrícolas	Area sembrada en la última cosecha hectáreas *b. c.*	Cantidad de semilla sembrada kilos *d.*	Densidad de los cultivos $\frac{100\ c}{b}$ o/o	RENDIMIENTO absoluto kilos *e.*	extensivo $\frac{e}{c}$ kilos	intensivo $\frac{e}{d}$ kilos

I. Provincia de Buenos Aires

63. Partido de Pehuajó *(Conclusión)*

CULTIVO DE AVENA *(Conclusión)*

51 hectáreas á 100	1.566,4306	62 657	1,—	1 958 038	1 250	31
101 » » 200	3.094,8106	123 793	2,1	3 868 513	1 250	31
201 » » 300	3.555,8054	142 232	2,4	4 444 757	1 250	31
301 » » 500	2.249,8748	89 995	1,5	2 812 343	1 250	31
501 » » 750	2.122,6220	84 905	1,4	2 653 278	1 250	31
751 « y más	2.559,3650	102 375	1,7	3 199 206	1 250	31
Totales	15.721,3938	628 856	10,7	19 651 742	1 250	31

CULTIVO DE LINO

51 hectáreas á 100	13,0000	715	—	9 750	750	13
101 » » 200	57,0000	3 135	—	42 750	750	13
201 » » 300	170,0000	9 350	0,1	127 500	750	13
501 » » 750	145,0000	7 975	0,1	108 750	750	13
Totales	385,0000	21 175	0,2	288 750	750	13

CULTIVO DE ALFALFA PARA CORTE

10 hectáreas y menos	79,9362	2 398	—	439 649	5 500	183
11 » á 25	311,8086	9 354	0,2	1 714 947	5 500	183
26 » » 50	469,8724	14 096	0,3	2 584 298	5 500	183
51 » » 100	780,5614	23 417	0,5	4 293 088	5 500	183
101 » » 200	1.355,0622	40 652	0,9	7 452 842	5 500	183
201 » » 300	3.199,0000	95 970	2,2	17 594 500	5 500	183
301 » » 500	680,0000	20 400	0,5	3 740 000	5 500	183
501 » » 750	989,0000	29 670	0,7	5 439 500	5 500	183
751 » y más	37,0000	1 110	—	203 500	5 500	183
Totales	7.902,2408	237 067	5,3	43 462 324	5 500	183

64. Partido de Pellegrini

a). Número absoluto de chacras, huertos, huertas y lotes de estancia cultivados, 450. — *b). Extensión absoluta de las explotaciones mencionadas en a,* 111.300,1260 *hectáreas. — f). Extensión total del partido:* 378.400 *hectáreas.— g). Densidad absoluta de los cultivos, ó sea,* $\frac{1000 \times c}{f}$ *: del trigo* 195,1 o/oo, *del maiz* 31,2 o/oo, *de la cebada* 3,1 o/oo, *de la avena* 17,4 o/oo, *del lino* 10,9 o/oo *y de la alfalfa* 5,9 o/oo.

CULTIVO DE TRIGO

10 hectáreas y menos	10,0000	650	—	8 000	800	12
26 « á 50	160,0000	10 400	0,1	128 000	800	12
51 » » 100	3.019,1180	196 243	2,7	2 415 294	800	12
101 » » 200	15.137,0000	983 905	13,6	12 109 600	800	12
201 » » 300	11.505,0000	747 825	10,3	9 204 000	800	12
301 « » 500	17.812,0000	1 157 780	16,0	14 249 600	800	12
501 » » 750	7.205,0000	468 325	6,4	5 764 000	800	12
751 » y más	18.973,0000	1 233 245	17,0	15 178 400	800	12
Totales	73.821,1180	4 798 373	66,3	59 056 891	800	12

CULTIVO DE MAÍZ

11 hectáreas á 25	25,0000	750	—	50 000	2 000	66
26 » » 50	73,0000	2 190	—	146 000	2 000	66
51 « » 100	196,0000	5 880	0,2	392 000	2 000	66
101 » » 200	1.243,0000	37 290	1,1	2 486 000	2 000	66
201 » » 300	1.361,0000	40 830	1,2	2 722 000	2 000	66

Cuadro General de la Agricultura *(Continuación)*

Escala de extensión de las explotaciones agrícolas	Area sembrada en la última cosecha hectáreas *c.*	Cantidad de semilla sembrada kilos *d.*	Densidad de los cultivos $\frac{100\ c}{b}$ o/o	RENDIMIENTO absoluto kilos *e.*	RENDIMIENTO extensivo $\frac{e}{c}$ kilos	RENDIMIENTO intensivo $\frac{e}{d}$ kilos

I. Provincia de Buenos Aires

64 Partido de Pellegrini *(Conclusión)*

CULTIVO DE MAÍZ *(Conclusión)*

301 hectáreas á 500	2.802,0000	84 060	2,5	5 604 000	2 000	66
501 » » 750	1.765,0000	52 950	1,6	3 530 000	2 000	66
751 « y más	4.355,0000	130 650	3,9	8 710 000	2 000	66
Totales	11.820,0000	354 600	10,6	23 640 000	2 000	66

CULTIVO DE CEBADA

11 hectáreas á 25	10,0000	400	—	10 000	1 000	25
26 » » 50	22,0000	880	—	22 000	1 000	25
51 » » 100	63,0000	2 520	—	63 000	1 000	25
101 » » 200	23,0000	920	—	23 000	1 000	25
201 » » 300	298,0000	11 920	0,2	298 000	1 000	25
301 » » 500	192,0000	7 680	0 1	192 000	1 000	25
501 » » 750	225,0000	9 000	0,2	225 000	1 000	25
751 » y más	330,0000	13 200	0,3	330 000	1 000	25
Totales	1.163,0000	46 520	1,—	1 163 000	1 000	25

CULTIVO DE AVENA

10 hectáreas y menos	2,0000	80	—	2 500	1 250	31
11 » á 25	40,0000	1 600	—	50 000	1 250	31
51 » » 100	262,0000	10 480	0,2	327 500	1 250	31
101 » » 200	527,0000	21 080	0,4	658 750	1 250	31
201 » » 300	663,0000	26 520	0,6	828 750	1 250	31.
301 » » 500	1.596,0000	63 840	1,4	1 995 000	1 250	31
501 » » 750	906,0000	36 240	0,8	1 132 500	1 250	31
751 » y más	2.590,0000	103 600	2,3	3 237 500	1 250	31
Totales	6.586,0000	263 440	5,9	8 232 500	1 250	31

CULTIVO DE LINO

11 hectáreas á 25	4,0000	220	—	3 000	750	13
26 » » 50	43,0000	2 365	—	32 250	750	13
51 » » 100	173,0000	9 515	0,1	129 750	750	13
101 » » 200	740,0000	40 700	0,6	555 000	750	13
201 » » 300	207,0000	11 385	0,2	155 250	750	13
301 » » 500	1.127,0000	61 985	1,0	845 250	750	13
501 » » 750	265,0000	14 575	0,2	198 750	750	13
751 » y más	1.565,0000	86 075	1,4	1 173 750	750	13
Totales	4.124,0000	226 820	3,7	3 093 000	750	13

CULTIVO DE ALFALFA PARA CORTE

10 hectáreas y menos	47,5000	1 425	—	261 250	5 500	183
11 » á 25	69,5000	2 085	—	382 250	5 500	183
26 » » 50	44,0000	1 320	—	242 000	5 500	183
51 » » 100	231,0000	6 930	0,2	1 270 500	5 500	183
101 » » 200	355,0000	10 650	0,3	1 952 500	5 500	183
201 » » 300	237,0000	7 110	0,2	1 303 500	5 500	183
301 » » 500	416,0000	12 480	0,4	2 288 000	5 500	183
501 » » 750	426,0000	12 780	0,4	2 343 000	5 500	183
751 » y más	408,0000	12 240	0,4	2 244 000	5 500	183
Totales	2.234,0000	67 020	2,0	12 287 000	5 500	183

Cuadro General de la Agricultura *(Continuación)*

Escala de extensión de las explotaciones agrícolas	Area sembrada en la última cosecha hectáreas *c.*	Cantidad de semilla sembrada kilos *d.*	Densidad de los cultivos $\frac{100\,c}{b}$ o/o	RENDIMIENTO absoluto kilos *e.*	extensivo $\frac{e}{c}$ kilos	intensivo $\frac{e}{d}$ kilos

I. Provincia de Buenos Aires

65. Partido de Pergamino

a). Número absoluto de chacras, huertos, huertas y lotes de estancia cultivados, 524. — *b). Extensión absoluta de las explotaciones mencionadas en a,* 91.380,3795 *hectáreas. — f). Extensión total del partido:* 312.600 *hectáreas,— g). Densidad absoluta de los cultivos, ó sea,* $\frac{1000 \times c}{f}$ *: del trigo* 19,4 o/oo, *del maiz* 108,8 o/oo, *de la cebada* 2,5 o/oo, *de la avena* 3,5 o/oo, *del lino* 88,1 o/oo *y de la alfalfa* 4,— o/oo.

CULTIVO DE TRIGO

10 hectáreas y menos			11,3748	739	—	9 100	800	12
11	»	á 25	18,5614	1 206	—	14 849	800	12
26	»	» 50	232,3038	15 100	0,2	185 843	800	12
51	»	» 100	1.230,0162	79 951	1,3	984 013	800	12
101	»	» 200	2.070,5168	134 584	2,2	1 656 413	800	12
201	»	» 300	585,2232	38 039	0,6	468 179	800	12
301	»	» 500	566,9824	36 854	0,6	453 586	800	12
501	»	» 750	448,3700	29 144	0,5	358 696	800	12
751	»	y más	913,1194	59 353	0,9	730 495	800	12
		Totales	6.076,4680	394 970	6,6	4 861 174	800	12

CULTIVO DE MAIZ

10 hectáreas y menos			11,1244	334	—	22 249	2 000	66
11	»	á 25	458,7304	13 762	0,5	917 461	2 000	66
26	»	» 50	1.336,0754	40 082	1,4	2 672 151	2 000	66
51	»	» 100	4 406,0720	132 182	4,8	8 812 144	2 000	66
101	»	» 200	7.800,8944	234 027	8,5	15 601 789	2 000	66
201	»	» 300	3.778,4668	113 354	4,1	7 556 933	2 000	66
301	»	» 500	4.384,0746	131 522	4,7	8 768 149	2 000	66
501	»	» 750	968,1020	29 043	1,0	1 936 204	2 000	66
751	»	y más	10.881,1104	326 434	11,9	21 762 221	2 000	66
		Totales	34.024 6504	1 020 740	37,2	68 049 301	2 000	66

CULTIVO DE CEBADA

11 hectáreas á 25			4,0000	160	—	4 000	1 000	25
26	»	» 50	15,1866	607	—	15 187	1 000	25
51	»	« 100	115,0406	4 602	0,1	115 040	1 000	25
101	»	» 200	153,8700	6 155	0,1	153 870	1 000	25
201	»	» 300	20,0622	802	—	20 062	1 000	25
301	»	» 500	4,0000	160	—	4 000	1 000	25
501	»	» 750	7,0000	280	—	7 000	1 000	25
751	»	y más	466,8148	18 673	0,5	466 815	1 000	25
		Totales	785,9742	31 439	0,8	785 974	1 000	25

CULTIVO DE AVENA

10 hectáreas y menos			1,6874	68	—	2 109	1 250	31
51	»	á 100	109,6842	4 387	0,1	137 105	1 250	31
101	»	» 200	146,7153	5 869	0,1	183 394	1 250	31
201	»	» 300	152,8070	6 112	0,1	191 009	1 250	31
301	»	» 500	43,8740	1 755	—	54 843	1 250	31
501	»	» 750	20 0000	800	—	25 000	1 250	31
751	»	y más	629,0558	25 162	0,6	786 320	1 250	31
		Totales	1.103,8237	44 153	1,2	1 379 780	1 250	31

Cuadro General de la Agricultura *(Continuación)*

Escala de extensión de las explotaciones agrícolas	Area sembrada en la última cosecha hectáreas *c.*	Cantidad de semilla sembrada kilos *d.*	Densidad de los cultivos $\frac{100\,c}{b}$ o/o	RENDIMIENTO absoluto kilos *e.*	RENDIMIENTO extensivo $\frac{e}{c}$ kilos	RENDIMIENTO intensivo $\frac{e}{d}$ kilos
I. Provincia de Buenos Aires						
65. Partido de Pergamino *(Conclusión)*						
CULTIVO DE LINO						
10 hectáreas y menos	23,5236	1 294	—	17 643	750	12
11 » á 25	242,2392	13 323	0,2	181 679	750	13
26 » » 50	1.160,2407	63 813	1,2	870 181	750	13
51 » » 100	3.997,0782	219 839	4,3	2 997 809	750	13
101 » » 200	7.206,5175	396 358	7,8	5 404 888	750	13
201 » » 300	4.276,2562	235 194	4,6	3 207 192	750	13
301 » » 500	4.132,3218	227 278	4,5	3 099 241	750	13
501 » » 750	1.940,9980	106 755	2,1	1 455 748	750	13
751 » y más	4.582,9784	352 064	5,0	3 437 234	750	13
Totales	27.562,1536	1 515 918	30,1	20 671 615	750	13
CULTIVO DE ALFALFA PARA CORTE						
10 hectáreas y menos	12,2807	369	—	67 544	5 500	183
11 » á 25	106,9346	3 208	0,1	588 140	5 500	183
26 » » 50	19,1244	574	—	105 184	5 500	183
51 » » 100	28,6244	859	—	157 434	5 500	183
101 » » 200	298,7065	8 961	0,3	1 642 886	5 500	183
201 » » 300	458,1718	13 745	0,5	2 519 945	5 500	183
301 » » 500	92,3716	2 771	0,1	508 044	5 500	183
501 » » 750	5,0000	150	—	27 500	5 500	183
751 » y más	238,7400	7 162	0,2	1 313 070	5 500	183
Totales	1.259,9540	37 799	1,3	6 929 747	5 500	183
66. Partido de Pila						

a). Número absoluto de chacras, huertos, huertas y lotes de estancia cultivados, 34. — *b). Extensión absoluta de las explotaciones mencionadas en a,* 4.333,2689 *hectáreas. — f). Extensión total del partido:* 344,800 *hectáreas.— g). Densidad absoluta de los cultivos, ó sea,* $\frac{1000 \times c}{f}$ *: del trigo* 1,— o/oo. *del maiz* 6,6 o/oo, *de la avena* 2,5 o/oo, *y del lino* 0,2 o/oo.

CULTIVO DE TRIGO						
10 hectáreas y menos	3,3700	219	0,1	2 696	800	12
51 » á 100	151,8700	9 872	3,5	121 496	800	12
751 » y más	200,0000	13 000	4,6	160 000	800	12
Totales	355,2400	23 091	8,2	284 192	800	12
CULTIVO DE MAIZ						
10 hectáreas y menos	30,6436	919	0,7	61 287	2 000	66
11 » á 25	81,8672	2 456	1,9	163 734	2 000	66
26 » » 50	217,6714	6 530	5,—	435 343	2 000	66
51 » » 100	181,4920	5 445	4,2	362 984	2 000	66
101 » » 200	373,1100	11 193	8,6	746 220	2 000	66
301 » » 500	202,4880	6 075	4,7	404 976	2 000	66
751 » y más	1.200,0000	36 000	27,7	2 400 000	2 000	66
Totales	2 287,2722	68 618	52,8	4 574 544	2 000	66
CULTIVO DE AVENA						
10 hectáreas y menos	1,6900	67	—	2 113	1 250	31
26 » á 50	3,3748	135	—	4 219	1 250	31
51 » » 100	16,3700	655	0,4	20 462	1 250	

Cuadro General de la Agricultura *(Continuación)*

Escala de extensión de las explotaciones agrícolas	Area sembrada en la última cosecha hectáreas c.	Cantidad de semilla sembrada kilos d.	Densidad de los cultivos $\frac{100\,c}{b}$ o/o	RENDIMIENTO absoluto kilos e.	RENDIMIENTO extensivo $\frac{e}{c}$ kilos	RENDIMIENTO intensivo $\frac{e}{d}$ kilos

I. Provincia de Buenos Aires

66. Partido de Pila *(Conclusión)*

CULTIVO DE AVENA *(Conclusión)*

101 hectáreas á 200	33,3700	1 335	0,7	41 712	1 250	31
751 » y más	800,0000	32 000	18,5	1 000 000	1 250	31
Totales	854,8048	34 192	19,7	1 068 506	1 250	31

CULTIVO DE LINO

751 hectáreas y más	58,0000	3 190	1,3	43 500	750	13
Totales	58,0000	3 190	1,3	43 500	750	13

CULTIVO DE ALFALFA PARA CORTE

51 hectáreas á 100	13,5000	405	0,3	74 250	5 500	183
101 » » 200	7,0000	210	0,1	38 500	5 500	183
Totales	20,5000	615	0,4	112 750	5 500	183

67. Partido de Pilar

a). Número absoluto de chacras, huertos, huertas y lotes de estancia cultivados, 473. — *b). Extensión absoluta de las explotaciones mencionadas en a,* 16,707,4124 *hectáreas. — f). Extensión total del partido:* 64,500 *hectáreas.— c). Densidad absoluta de los cultivos, ó sea,* $\frac{1000 \times c}{f}$ *: del trigo* 38,8 o/oo, *del maiz* 72,9 o/oo, *de la cebada* 2,— o/oo, *de la avena* 10,2 o/oo, *del lino* 18,2 o/oo *y de la alfalfa* 17,4 o/oo.

CULTIVO DE TRIGO

10 hectáreas y menos	27,1866	1 767	0,1	21 749	800	12
11 » á 25	217,4288	14 133	1,3	173 943	800	12
26 » » 50	576,9492	37 502	3,5	461 559	800	12
51 » » 100	929,6510	60 362	5,5	742 921	800	12
101 » » 200	615,0682	39 979	3,7	492 055	800	12
201 » » 300	139,0000	9 035	0,8	111 200	800	12
Totales	2.504,2838	162 778	14,0	2 003 427	800	12

CULTIVO DE MAÍZ

10 hectáreas y menos	427,1457	12 814	2,5	854 291	2 000	66
11 » á 25	850,8071	25 524	5,1	1 701 614	2 000	66
26 » » 50	1.110,1205	33 304	6,6	2 220 241	2 000	66
51 » » 100	1.790,5998	53 718	10,7	3 581 200	2 000	66
101 » » 200	447,6744	13 430	2,6	895 349	2 000	66
301 » » 500	77,0000	2 310	0,5	154 000	2 000	66
Totales	4.703,3475	141 100	28,1	9 406 695	2 000	66

CULTIVO DE CEBADA

10 hectáreas y menos	3,0000	120	—	3 000	1 000	25
11 » á 25	26,8118	1 073	0,1	26 812	1 000	25
26 » » 50	34,4356	1 377	0,2	34 430	1 000	25
51 » » 100	58,7454	2 350	0,3	58 745	1 000	25
301 » » 500	12,0000	480	0,1	12 000	1 000	25
Totales	134,9928	5 400	0,7	134 993	1 000	25

Cuadro General de la Agricultura *(Continuación)*

Escala de extensión de las explotaciones agrícolas	Area sembrada en la última cosecha hectáreas *c.*	Cantidad de semilla sembrada kilos *d.*	Densidad de los cultivos $\frac{100\,c}{b}$ o/o	RENDIMIENTO absoluto kilos *e.*	extensivo $\frac{e}{c}$ kilos	intensivo $\frac{e}{d}$ kilos

I. Provincia de Buenos Aires

67. Partido de Pilar *(Conclusión)*

CULTIVO DE AVENA

10 hectáreas y menos	6,7884	271	—	8 486	1 250	31
11 » á 25	113,9354	4 557	0,6	142 419	1 250	31
26 » » 50	194,5662	7 783	1,1	243 208	1 250	31
51 » » 100	212,6250	8 505	1,3	265 781	1 250	31
101 » » 200	124,8946	4 996	0,7	156 118	1 250	31
301 » » 500	8,0000	320	—	10 000	1 250	31
Totales	660,8096	26 432	3,8	826 012	1 250	31

CULTIVO DE LINO

10 hectáreas y menos	10,1244	557	0,1	7 593	750	13
11 » á 25	73,4642	4 041	0,4	55 098	750	13
26 » » 50	336,2428	18 493	2,—	252 182	750	13
51 » » 100	475,4182	26 148	2,8	356 564	750	13
101 » « 200	279,0558	15 348	1,6	209 292	750	13
Totales	1.174,3054	64 587	7,—	880 729	750	13

CULTIVO DE ALFALFA PARA CORTE

10 hectáreas y menos	59,2448	1 777	0,4	325 847	5 500	183
11 » á 25	145,1535	4 355	0,8	798 344	5 500	183
26 » » 50	396,9491	11 909	2,3	2 183 220	5 500	183
51 » » 100	321,9980	9 660	1,9	1 770 989	5 500	183
101 » » 200	133,7480	4 012	0,8	735 614	5 500	183
201 » » 300	69,5311	2 086	0,4	382 421	5 500	183
Totales	1.126,6245	33 799	6,7	6 196 435	5 500	183

68. Partido de Pinto

a). Número absoluto de chacras, huertos, huertas y lotes de estancia cultivados, 292.—*b). Extensión absoluta de las explotaciones mencionadas en a,* 106,209,6191 *hectáreas. — f). Extensión total del partido:* 429.300 *hectáreas.— g). Densidad absoluta de los cultivos, ó sea,* $\frac{1000 \times c}{f}$ *: del trigo* 109,2 o/oo, *del maiz* 29,6 o/oo, *de la cebada* 1,5 o/oo, *de la avena* 22,4 o/oo, *del lino* 13,9 o/oo *y de la alfalfa* 2,7 o/oo.

CULTIVO DE TRIGO

10 hectáreas y menos	70,0000	4 550	0,1	56 000	800	12
11 » á 25	16,0000	1 040	—	12 800	800	12
26 » » 50	61,0000	3 965	0,1	48 800	800	12
51 » » 100	812,8006	52 832	0,7	650 241	800	12
101 » » 200	5.922,6018	384 969	5,5	4 738 081	800	12
201 » » 300	11.236,9816	730 404	10,6	8 989 585	800	12
301 » » 500	9.062,0000	589 030	8,5	7 249 600	800	12
501 » » 750	5.371,0620	349 119	5,1	4 296 850	800	12
751 » y más	14.359,9536	933 397	13 5	11 487 963	800	12
Totales	46.912,3996	3 049 306	44,1	37 529 920	800	12

CULTIVO DE MAIZ

10 hectáreas y menos	26,0000	780	—	52 000	2 000	66
11 » á 25	44,4992	1 335	—	88 998	2 000	66
26 » » 50	142,0000	4 260	0,1	284 000	2 000	66
51 » » 100	367,3732	11 021	0,3	734 746	2 000	66
101 » » 200	1.622,5278	48 676	1,5	3 245 056	2 000	66

Cuadro General de la Agricultura *(Continuación)*

Escala de extensión de las explotaciones agrícolas	Area sembrada en la última cosecha hectáreas *c.*	Cantidad de semilla sembrada kilos *d.*	Densidad de los cultivos $\frac{100\,c}{b}$ o/o	RENDIMIENTO absoluto kilos *e.*	extensivo $\frac{e}{c}$ kilos	intensivo $\frac{e}{d}$ kilos

I. Provincia de Buenos Aires

68. Partido de Pinto *(Conclusión)*

CULTIVO DE MAÍZ *(Conclusión)*

201 hectáreas á 300	1.417,8148	42 534	1,3	2 835 630	2 000	66
301 » » 500	975,6076	29 268	0,9	1 951 215	2 000	66
501 » » 750	956,9840	28 710	0,9	1 913 968	2 000	66
751 » y más	7.171,8240	215 155	6,8	14 343 648	2 000	66
Totales	12.724,6306	381 739	11,9	25 449 261	2 000	66

CULTIVO DE CEBADA

51 hectáreas á 100	19,0000	760	—	19 000	1 000	25
101 » » 200	96,8708	3 875	0,1	96 871	1 000	25
201 » » 300	65,5598	2 622	—	65 560	1 000	25
301 » » 500	282,1212	11 285	0,3	282 121	1 000	25
501 » » 750	50,0000	2 000	—	50 000	1 000	25
751 » y más	172,5582	6 902	0,2	172 558	1 000	25
Totales	686,1100	27 444	0,6	686 110	1 000	25

CULTIVO DE AVENA

10 hectáreas y menos	14,9374	598	—	18 672	1 250	31
11 » á 25	29,0000	1 160	—	36 250	1 250	31
26 » » 50	127,0000	5 080	0,1	158 750	1 250	31
51 » » 100	177,1866	7 088	0,2	221 483	1 250	31
101 » » 200	1.120,7272	44 829	1,1	1 400 900	1 250	31
201 » » 300	704,1594	28 166	0,6	880 199	1 250	31
301 » » 500	1.310,1758	52 407	1,2	1 637 720	1 250	31
501 » » 750	710,7336	28 429	0,6	888 417	1 250	31
751 » y más	5 422,4796	216 899	5,1	6 778 099	1 250	31
Totales	9.616,3996	384 656	9,—	12 020 499	1 250	31

CULTIVO DE LINO

10 hectáreas y menos	10,0000	550	—	7 500	750	13
26 » á 50	10,0000	550	—	7 500	750	13
51 » » 100	149,0000	8 195	0,1	111 750	750	13
101 » » 200	1.469,6786	80 832	1,3	1 102 259	750	13
201 » » 300	1.537,0094	84 536	1,5	1 152 757	750	13
301 » » 500	1.558,2934	85 706	1,4	1 168 720	750	13
501 » » 750	1.271,2376	69 918	1,2	953 428	750	13
Totales	6.005,2190	330 287	5,6	4 503 914	750	13

CULTIVO DE ALFALFA PARA CORTE

10 hectareas y menos	35,5000	1 065	—	195 250	5 500	183
11 » á 25	124,0000	3 720	0,1	682 000	5 500	183
26 » » 50	309,0000	9 270	0,3	1 699 500	5 500	183
51 » » 100	128,0000	3 840	0,1	704 000	5 500	183
101 » » 200	309,3062	9 279	0,3	1 701 184	5 500	183
201 » » 300	111,8118	3 354	0,1	614 965	5 500	183
301 » » 500	209,6220	6 289	0,2	1 152 921	5 500	183
501 » » 750	20,0000	600	—	110 000	5 500	183
Totales	1.247,2400	37 417	1,1	6 859 820	5 500	183

Cuadro General de la Agricultura *(Continuación)*

Escala de extensión de las explotaciones agrícolas	Area sembrada en la última cosecha hectáreas *e.*	Cantidad de semilla sembrada kilos *d.*	Densidad de los cultivos $\frac{100\,c}{b}$ o/o	RENDIMIENTO absoluto kilos *e.*	extensivo $\frac{e}{c}$ kilos	intensivo $\frac{e}{d}$ kilos

I. Provincia de Buenos Aires

69. Partido de Pringles (Coronel)

a). Número absoluto de chacras, huertos, huertas y lotes de estancia cultivados, 270. *—b). Extensión absoluta de las explotaciones mencionadas en a,* 105.855,0000 *hectáreas. — f). Extensión total del partido:* 543.700 *hectáreas.— g). Densidad absoluta de los cultivos, ó sea,* $\frac{1000 \times c}{f}$ *: del trigo* 133,2 o/oo, *del maiz* 1,6 o/oo, *de la cebada* 0,9 o/oo, *de la avena* 22,2 o/oo *y de la alfalfa* 0,5 o/oo.

CULTIVO DE TRIGO

10 hectáreas y menos			10,0000	650	—	8 000	800	12
11	»	á 25	43,0000	2 795	—	34 400	800	12
26	»	» 50	45,0000	2 925	—	36 000	800	12
51	»	» 100	2.170,0000	141 050	2,—	1 736 000	800	12
101	»	» 200	13.356,0000	868 140	12,6	10 684 800	800	12
201	»	» 300	9.873,0000	641 745	9,3	7 898 400	800	12
301	»	» 500	12.961,0000	842 465	12,2	10 368 800	800	12
501	»	» 750	2.650,0000	172 250	2,5	2 120 000	800	12
751	»	y más	13.316,7480	2 035 589	29,6	25 053 398	800	12
		Totales	72.424,7480	4 707 609	68,4	57 939 798	800	12

CULTIVO DE MAIZ

10 hectáreas y menos			3,0000	90	—	6 000	2 000	66
51	»	á 100	2,0000	60	—	4 000	2 000	66
101	»	» 200	51,0000	1 530	—	102 000	2 000	66
201	»	» 300	10,0000	300	—	20 000	2 000	66
301	»	» 500	257,0000	7 710	0,2	514 000	2 000	66
751	»	y más	550,0000	16 500	0,5	1 100 000	2 000	66
		Totales	873,0000	26 190	0,8	1 746 000	2 000	66

CULTIVO DE CEBADA

51 hectáreas á 100			14,0000	560	—	14 000	1 000	25
101	»	» 200	24,0000	960	—	24 000	1 000	25
201	»	» 300	13,0000	520	—	13 000	1 000	25
301	»	» 500	352,0000	14 080	0,3	352 000	1 000	25
751	»	y más	135,0000	5 400	0,1	135 000	1 000	25
		Totales	538,0000	21 520	0,5	538 000	1 000	25

CULTIVO DE AVENA

10 hectáreas y menos			22,0000	880	—	27 500	1 250	31
11	»	á 25	22,0000	880	—	27 500	1 250	31
26	»	» 50	136,0000	5 440	0,1	170 400	1 250	31
51	»	» 100	421,0000	16 840	0,4	526 250	1 250	31
101	»	» 200	1.066,0000	42 640	1,—	1 332 500	1 250	31
201	»	» 300	609,0000	24 360	0,6	761 250	1 250	31
301	»	» 500	3.447,0000	137 880	3,3	4 308 750	1 250	31
501	»	» 750	255,0000	10 200	0,2	318 750	1 250	31
751	»	y más	6.095,0000	243 800	5,7	7 618 750	1 250	31
		Totales	12.073,0000	482 920	11,4	15 091 650	1 250	31

Cuadro General de la Agricultura *(Continuación)*

Escala de extensión de las explotaciones agrícolas	Area sembrada en la última cosecha hectáreas *c.*	Cantidad de semilla sembrada Kilos *d.*	Densidad de los cultivos $\frac{100\,c}{b}$ o/o	RENDIMIENTO absoluto kilos *e.*	extensivo $\frac{e}{c}$ kilos	intensivo $\frac{e}{d}$ kilos

I. Provincia de Buenos Aires

69. Partido de Pringles (Coronel) *(Conclusión)*

CULTIVO DE ALFALFA PARA CORTE

10 hectáreas y menos		2,0000	60	—	11 000	5 500	183
26	á 50	17,0000	510	—	93 500	5 500	183
51	» » 100	32,0000	960	—	176 000	5 500	183
201	» » 300	9,0000	270	—	49 500	5 500	183
301	» » 500	32,0000	960	—	176 000	5 500	183
751	» y más	200,0000	6 000	0,2	1 100 000	5 500	183
	Totales	292,0000	8 760	0,3	1 606 000	5 500	183

70. Partido de Puán

a). Número absoluto de chacras, huertos, huertas y lotes de estancia cultivados, 610.—*b). Extensión absoluta de las explotaciones mencionadas en a,* 190.118,0000 *hectáreas. — f). Extensión total del partido:* 636.800 *hectáreas.— g). Densidad absoluta de los cultivos, ó sea,* $\frac{1000 \times c}{t}$ *: del trigo* 207,4 o/oo, *del maiz* 5,8 o/oo. *de la cebada* 1,8 o/oo, *de la avena* 12,— o/oo *y de la alfalfa* 1,4 o/ooo.

CULTIVO DE TRIGO

10 hectáreas y menos		1,0000	65	—	800	800	12
26	á 50	126,0000	8 190	0,1	100 800	800	12
51	» » 100	5.033,4960	327 177	2,6	4 026 797	800	12
101	» » 200	20.999,4960	1 364 967	11,—	16 799 597	800	12
201	» » 300	22.664,0000	1 473 160	11,9	18 131 200	800	12
301	» » 500	33.233,0000	2 160 145	17,5	26 586 400	800	12
501	» » 750	21.593,0000	1 403 545	11,4	17 274 400	800	12
751	» y más	28.457,0000	1 849 705	15,—	22 765 600	800	12
	Totales	132.106,9920	8 586 954	69,5	105 685 594	800	12

CULTIVO DE MAIZ

11 hectáreas á 25		20,0000	600	—	40 000	2 000	66
26	» » 50	35,0000	1 050	—	70 000	2 000	66
51	» » 100	112,0000	3 360	—	224 000	2 000	66
101	» » 200	568,0000	17 040	0,3	1 136 000	2 000	66
201	» » 300	530,0000	15 900	0,3	1 060 000	2 000	66
301	» » 500	1.077,0000	32 310	0,6	2 154 000	2 000	66
501	» » 750	880,0000	26 400	0,4	1 760 000	2 000	66
751	» y más	500,0000	15 000	0,3	1 000 000	2 000	66
	Totales	3.722,0000	111 660	1,9	7 444 000	2 000	66

CULTIVO DE CEBADA

26 hectáreas á 50		10,0000	400	—	10 000	1 000	25
51	» » 100	104,0000	4 160	—	104 000	1 000	25
101	» » 200	225,0000	9 000	0,1	225 000	1 000	25
201	» » 300	135,0000	5 400	0,1	135 000	1 000	25
301	» » 500	176,0000	7 040	0,1	176 000	1 000	25
501	» » 750	232,0000	9 280	0,1	232 000	1 000	25
751	» y más	303,0000	12 120	0,1	303 000	1 000	25
	Totales	1.185,0000	47 400	0,6	1 185 000	1 000	25

Cuadro General de la Agricultura *(Continuación)*

Escala de extensión de las explotaciones agrícolas	Area sembrada en la última cosecha hectáreas *c.*	Cantidad de semilla sembrada kilos *d.*	Densidad de los cultivos $\frac{100\ c}{b}$ o/o	RENDIMIENTO absoluto kilos *e.*	extensivo $\frac{e}{c}$ kilos	intensivo $\frac{e}{d}$ kilos
I. Provincia de Buenos Aires						
70. Partido de Puán *(Conclusión)*						
CULTIVO DE AVENA						
10 hectáreas y menos	10,0000	400	—	12 500	1 250	31
11 » á 25	25,0000	1 000	—	31 250	1 250	31
26 » » 50	189,0000	7 560	0,1	236 250	1 250	31
51 » » 100	115,0000	4 600	—	143 750	1 250	31
101 » » 200	1.461,0000	58 440	0,7	1 826 250	1 250	31
201 » » 300	693,0000	27 720	0,4	866 250	1 250	31
301 » » 500	1.560,5000	62 420	0,8	1 950 625	1 250	31
501 » » 750	1.072,0000	42 880	0,6	1 340 000	1 250	31
751 » y más	2.542,0000	101 680	1,3	3 177 500	1 250	31
Totales	7.667,5000	306 700	4,—	9 584 375	1 250	31
CULTIVO DE ALFALFA PARA CORTE						
10 hectáreas y menos	34,5000	1 035	—	189 750	5 500	183
11 » á 25	13,0000	390	—	71 500	5 500	183
26 » » 50	10,0000	300	—	55 000	5 500	183
51 » » 100	46,0000	1 380	—	253 000	5 500	183
101 » » 200	198,5000	5 955	0,1	1 091 750	5 500	183
201 » » 300	94,0000	2 820	—	517 000	5 500	183
301 » » 500	68,5000	2 055	—	376 750	5 500	183
501 » » 750	237,0000	7 110	0,1	1 303 500	5 500	183
751 » y más	205,0000	6 150	0,1	1 127 500	5 500	183
Totales	906,5000	27 195	0,4	4 985 750	5 500	183
71. Partido de Pueyrredón						

a). Número absoluto de chacras, huertos, huertas y lotes de estancia cultivados, 47. — *b). Extensión absoluta de las explotaciones mencionadas en a,* 11.240,2168 *hectáreas. — f). Extensión total del partido:* 143.500 *hectáreas.— g). Densidad absoluta de los cultivos, ó sea,* $\frac{1000 \times c}{f}$ *: del trigo* 26,5 o/oo, *del maiz* 11,6 o/oo, *de la cebada* 1,9 o/oo, *de la avena* 3,8 o/oo, *del lino* 0,5 o/oo *y de la alfalfa* 1.1 o/oo.

CULTIVO DE TRIGO						
10 hectáreas y menos	2,0000	130	—	1 600	800	12
51 » á 100	28,6858	1 865	0,3	22 949	800	12
101 » » 200	318,4290	20 698	2,8	254 743	800	12
201 » » 300	109,6810	7 129	1,—	87 745	800	12
301 » » 500	420,0000	27 300	3,7	336 000	800	12
501 » » 750	1.437,0000	93 405	12,8	1 149 600	800	12
751 » y más	1.492,0000	96 980	13,2	1 193 600	800	12
Totales	3.807,7958	247 507	33,8	3 046 237	800	12
CULTIVO DE MAÍZ						
10 hectáreas y menos	35,3748	1 061	0,3	70 750	2 000	66
11 » á 25	50,3732	1 511	0,4	100 746	2 000	66
26 » » 50	52,0606	1 562	0,5	104 121	2 000	66
51 » » 100	136,4338	4 093	1,2	272 868	2 000	66
101 » » 200	165,1180	4 954	1,5	330 236	2 000	66
201 » » 300	151,5976	4 548	1,3	303 195	2 000	66
301 » » 500	446,8660	13 406	4,—	893 732	2 000	66
501 » » 750	336,0000	10 080	3,—	672 000	2 000	66
751 » y más	300,0000	9 000	2,6	600 000	2 000	66
Totales	1.673,8240	50 215	14,8	3 347 648	2 000	66

Cuadro General de la Agricultura *(Continuación)*

Escala de extensión de las explotaciones agrícolas	Area sembrada en la última cosecha hectáreas *c.*	Cantidad de semilla sembrada kilos *d.*	Densidad de los cultivos $\frac{100\,c}{b}$ o/o	RENDIMIENTO absoluto kilos *e.*	extensivo $\frac{e}{c}$ kilos	intensivo $\frac{e}{d}$ kilos

I. Provincia de Buenos Aires

71. Partido de Pueyrredón *(Conclusión)*

CULTIVO DE CEBADA

10 hectáreas y menos	2,0000	80	—	2 000	1 000	25
301 » á 500	95,3110	3 812	0,8	95 311	1 000	25
501 » » 750	167,0000	6 680	1,5	167 000	1 000	25
751 » y más	10,0000	400	0,1	10 000	1 000	25
Totales	274,3110	10 972	2,4	274 311	1 000	25

CULTIVO DE AVENA

201 hectáreas á 300	200,0000	8 000	1,8	250 000	1 250	31
301 » » 500	65,3110	2 612	0,6	81 639	1 250	31
501 » » 750	294,0000	11 760	2,6	367 500	1 250	31
Totales	559,3110	22 372	5,—	699 139	1 250	31

CULTIVO DE LINO

51 hectáreas á 100	18,5614	1 021	0,2	13 921	750	13
101 » » 200	33,7480	1 856	0,3	25 311	750	13
501 « » 750	25,0000	1 375	0,2	18 750	750	13
Totales	77,3094	4 252	0,7	57 982	750	13

CULTIVO DE ALFALFA PARA CORTE

10 hectáreas y menos	2,0000	60	—	11 000	5 500	183
11 » á 25	4,0000	120	—	22 000	5 500	183
201 » » 300	5,0000	150	0,1	27 500	5 500	183
501 » » 500	55,6220	1 669	0,5	305 921	5 500	183
501 » » 750	102,0000	3 060	0,9	561 000	5 500	183
Totales	168,6220	5 059	1,5	927 421	5 500	183

72. Partido de Quilmes

a). Número absoluto de chacras, huertos, huertas y lotes de estancia cultivados, 194.—*b). Extensión absoluta de las explotaciones mencionadas en a,* 2.668,9097 *hectáreas. — f). Extensión total del partido:* 31.300 *hectáreas.— g). Densidad absoluta de los cultivos, ó sea,* $\frac{1000 \times c}{f}$ *: del trigo* 9,9 o/oo, *del maiz* 19,9 o/oo, *de la cebada* 1,8 o/oo, *de la avena* 9,7 o/oo *y de la alfalfa* 11,7 o/oo.

CULTIVO DE TRIGO

10 hectáreas y menos	3,3748	219	0,1	2 700	800	12
11 » á 25	44,3421	2 882	1,7	35 474	800	12
26 » » 50	69,1834	4 497	2,6	55 347	800	12
51 » » 100	74,2456	4 826	2,8	59 396	800	12
101 » » 200	118,1180	7 678	4,4	94 494	800	12
Totales	309,2639	20 102	11,6	247 411	800	12

CULTIVO DE MAIZ

10 hectáreas y menos	134,5398	4 036	5,—	269 079	2 000	66
11 » á 25	170,6778	5 121	6,4	341 356	2 000	66
26 » » 50	151,3684	4 541	5,7	302 737	2 000	66
51 » » 100	148,4912	4 455	5,6	296 982	2 000	66
101 » » 200	16,8740	506	0,6	33 748	2 000	66
Totales	621,9512	18 659	23,3	1 243 902	2 000	66

Cuadro General de la Agricultura *(Continuación)*

Escala de extensión de las explotaciones agrícolas	Area sembrada en la última cosecha hectáreas *c.*	Cantidad de semilla sembrada kilos *d.*	Densidad de los cultivos $\frac{100\,c}{b}$ o/o	RENDIMIENTO absoluto kilos *e.*	RENDIMIENTO extensivo $\frac{e}{c}$ kilos	RENDIMIENTO intensivo $\frac{e}{d}$ kilos
I. Provincia de Buenos Aires						
72. Partido de Quilmes *(Conclusión)*						
CULTIVO DE CEBADA						
10 hectáreas y menos	4,5000	180	0,2	4 500	1 000	25
11 » á 25	5,0000	200	0,2	5 000	1 000	25
26 » » 50	20,9681	839	0,8	20 968	1 000	25
51 » » 100	26,9984	1 080	1,—	26 998	1 000	25
Totales	57,4665	2 299	2,2	57 466	1 000	25
CULTIVO DE AVENA						
10 hectáreas y menos	21,4681	859	0,8	26 835	1 250	31
11 » á 25	43,1547	1 726	1,6	53 943	1 250	31
26 » » 50	43,5124	1 740	1,6	54 390	1 250	31
51 » » 100	192,3636	7 695	7,2	240 455	1 250	31
101 » » 200	3,3748	135	0,1	4 219	1 250	31
Totales	303,8736	12 155	11,3	379 842	1 250	31
CULTIVO DE ALFALFA PARA CORTE						
10 hectáreas y menos	145,3054	4 359	5,4	799 180	5 500	183
11 » á 25	173,3030	5 199	6,5	953 166	5 500	183
26 » » 50	20,2488	608	0,7	111 368	5 500	183
51 » » 100	28,6858	860	1,1	157 772	5 500	183
Totales	367,5430	11 026	13,7	2 021 486	5 500	183
73. Partido de Ramallo						

a). Número absoluto de chacras, huertos, huertas y lotes de estancia cultivados, 416.—*b). Extensión absoluta de las explotaciones mencionadas en a,* 55.999,0020 *hectáreas. — f). Extensión total del partido:* 227.600 *hectáreas.— g). Densidad absoluta de los cultivos, ó sea,* $\frac{1000 \times c}{t}$ *: del trigo* 5,7 o/oo, *del maiz* 123,9 o/oo, *de la cebada* 0,8 o/oo, *de la avena* 0,9 o/oo, *del lino* 50,9 o/oo *y de la alfalfa* 3,9 o/oo.

CULTIVO DE TRIGO						
10 hectáreas y menos	1,0000	65	—	800	800	12
11 » á 25	4,0000	260	—	2 200	800	12
26 » » 50	1,0000	65	—	800	800	12
51 » » 100	247,7368	16 103	0,4	198 189	800	12
101 » » 200	600,1020	39 005	1,1	480 082	800	12
201 » » 300	266,1100	17 298	0,4	212 888	800	12
301 » » 500	20,1100	1 307	—	16 088	800	12
501 » » 750	16,8740	1 097	—	13 499	800	12
751 » y más	134,0000	8 710	0,2	107 200	800	12
Totales	1.290,9328	83 911	2,4	1 032 746	800	12
CULTIVO DE MAIZ						
10 hectáreas y menos	224,7121	6 741	0,4	449 424	2 000	66
11 » á 25	212,6124	6 378	0,4	425 225	2 000	66
26 » » 50	1.481,5748	44 447	2,6	2 963 150	2 000	66
51 » » 100	4.729,0972	141 873	8,4	9 458 194	2 000	66
101 » » 200	5.563,4968	166 905	9,9	11 126 994	2 000	66
201 » » 300	2.154,6472	64 640	3,8	4 309 294	2 000	66
301 » » 500	926,6554	27 800	1,6	1 853 311	2 000	66
501 » » 750	592,2636	17 768	1,1	1 184 527	2 000	66
751 » y más	12.317,1068	369 513	21,9	24 634 214	2 000	66
Totales	28.202,1663	846 065	50,3	56 404 333	2 000	66

Cuadro General de la Agricultura *(Continuación)*

Escala de extensión de las explotaciones agrícolas	Area sembrada en la última cosecha hectáreas *e.*	Cantidad de semilla sembrada kilos *d.*	Densidad de los cultivos $\frac{100\,c}{b}$ o/o	RENDIMIENTO absoluto kilos *e.*	extensivo $\frac{e}{c}$ kilos	intensivo $\frac{e}{d}$ kilos

I. Provincia de Buenos Aires

73. Partido de Ramallo *(Conclusión)*

CULTIVO DE CEBADA

10 hectáreas y menos	6,8437	274	—	6 844	1 000	25
26 « á 50	6,0622	343	—	6 062	1 000	25
51 » » 100	28,3110	1 132	—	28 311	1 000	25
101 » » 200	75,8102	3 032	0,1	75 810	1 000	25
201 » » 300	14,8118	593	—	14 812	1 000	25
751 » y más	53,0000	2 120	—	53 000	1 000	25
Totales	184,8389	7 394	0,3	185 839	1 000	25

CULTIVO DE AVENA

26 hectáreas á 50	6,3748	255	—	7 968	1 250	31
51 » » 100	29,7177	1 189	—	37 147	1 250	31
101 » » 200	22,1850	887	—	27 731	1 250	31
751 » y más	151,8660	6 075	0,2	189 833	1 250	31
Totales	310,1435	8 406	0,3	262 679	1 250	31

CULTIVO DE LINO

10 hectáreas y menos	20,9681	1 153	—	15 726	750	13
11 » á 25	62,5599	3 441	0,1	46 920	750	13
26 » » 50	478,7288	26 330	0,8	359 047	750	13
51 » » 100	0.037,9921	112 089	3,6	1 528 494	750	13
101 » » 200	2.475,0586	136 128	4,4	1 856 294	750	13
201 » » 300	684,5932	37 653	1,2	513 445	750	13
301 » » 500	239,1558	13 164	0,4	179 367	750	13
501 » » 750	362,6924	19 948	0,6	272 019	750	13
751 » y más	5.219,6884	287 083	9,3	3 914 766	750	13
Totales	11.581,4373	636 979	20,6	8 686 078	750	13

CULTIVO DE ALFALFA PARA CORTE

10 hectáreas y menos	152,5446	4 876	0,3	893 995	5 500	183
11 » á 25	91,0614	2 732	0,1	500 838	5 500	183
26 » » 50	109,0590	3 272	0,2	599 824	5 500	183
51 » » 100	46,6547	1 399	—	256 601	5 500	183
101 » » 200	93,4960	2 805	0,1	514 228	5 500	183
201 » » 300	29,9362	898	—	164 649	5 500	183
301 » » 500	5,3748	161	—	29 561	5 500	183
751 » y más	347,4210	10 423	0,6	1 910 816	5 500	183
Totales	885,5477	26 566	1,5	4 870 512	5 500	183

74. Partido de Rauch

a). Número absoluto de chacras, huertos, huertas y lotes de estancia cultivados, 170.—*b). Extensión absoluta de las explotaciones mencionadas en a,* 6.520,8874 *hectáreas,* — *f). Extensión total del partido:* 426.900 *hectáreas.— g). Densidad absoluta de los cultivos, ó sea,* $\frac{1000 \times c}{f}$ *: del trigo* 0,4 o/oo, *del maiz* 3,5 o/oo, *de la cebada* 0,6 o/oo, *de la avena* 4.2 o/oo, *del lino* 1,7 o/oo *y de la alfalfa* 0,3 o/oo.

CULTIVO DE TRIGO

10 hectáreas y menos	13,8748	902	0,2	11 100	800	12
11 » á 25	47,4984	3 087	0,6	37 999	800	12
26 » » 50	18,5614	1 207	0,2	14 849	800	12
301 » » 500	100,2440	6 516	1,5	80 195	800	12
Totales	180,1786	11 712	2,7	144 143	800	12

Cuadro General de la Agricultura *(Continuación)*

Escala de extensión de las explotaciones agrícolas	Area sembrada en la última cosecha hectáreas *c.*	Cantidad de semilla sembrada kilos *d.*	Densidad de los cultivos $\frac{100\,c}{b}$ o/o	RENDIMIENTO absoluto kilos *e.*	RENDIMIENTO extensivo $\frac{e}{c}$ kilos	RENDIMIENTO intensivo $\frac{e}{d}$ kilos
I. Provincia de Buenos Aires						
74. Partido de Rauch *(Conclusión)*						
CULTIVO DE MAIZ						
10 hectáreas y menos	158,8087	4 764	2,4	317 617	2 000	66
11 » á 25	368,1778	11 045	5,6	736 356	2 000	66
26 » » 50	313,9330	9 418	4,8	627 866	2 000	66
51 » » 100	377,5566	11 327	5,7	755 113	2 000	66
101 » » 200	170,8708	5 126	2,6	341 742	2 000	66
301 » » 500	118,1180	3 544	1,8	236 236	2 000	66
Totales	1 507,4649	45 224	23,1	3 014 930	2 000	66
CULTIVO DE CEBADA						
10 hectáreas y menos	16,6874	668	0,2	16 688	1 000	25
11 » á 25	76,4354	3 057	1,2	76 435	1 000	25
26 » » 50	19,0000	760	0,2	19 000	1 000	25
101 » » 200	80,0000	3 200	1,2	80 000	1 000	25
301 » » 500	84,3700	3 375	1,3	84 370	1 000	25
Totales	276,4928	11 060	4,2	276 493	1 000	25
CULTIVO DE AVENA						
10 hectáreas y menos	20,9370	837	0,3	26 171	1 250	31
11 » á 25	149,8740	5 995	2,3	187 342	1 250	31
26 » » 50	62,2185	2 489	0,9	77 773	1 250	31
51 » » 100	74,9984	3 000	1,1	93 748	1 250	31
101 » » 200	70,3732	2 815	1,1	87 967	1 250	31
301 » » 500	50,6220	2 025	0,7	63 278	1 250	31
751 » y más	1.360,0000	54 400	20,8	1 700 000	1 250	31
Totales	1.789,0231	71 561	27,4	2 236 279	1 250	31
CULTIVO DE LINO						
10 hectáreas y menos	33,0000	1 815	0,5	24 750	750	13
11 » á 25	151,5000	8 333	2,3	113 625	750	13
26 » » 50	102,3700	5 630	1,5	76 778	750	13
51 » » 100	134,8708	7 418	2,0	101 153	750	13
101 » » 200	16,8740	928	0,2	12 655	750	13
301 » » 500	303,7320	16 705	4,6	227 799	750	13
Totales	742,3468	40 829	11,3	556 760	750	13
CULTIVO DE ALFALFA PARA CORTE						
10 hectáreas y menos	41,9992	1 260	0,6	230 995	5 500	183
11 » á 25	57,8480	1 735	0,9	318 164	5 500	183
26 » » 50	3,6874	111	—	20 281	5 500	183
51 » » 100	7,7496	233	—	42 623	5 500	183
101 » » 200	3,0000	90	—	16 500	5 500	183
Totales	114,2342	3 429	1,7	628 563	5 500	183

Cuadro General de la Agricultura *(Continuación)*

Escala de extensión de las explotaciones agrícolas	Area sembrada en la última cosecha hectáreas *c.*	Cantidad de semilla sembrada kilos *d.*	Densidad de los cultivos $\frac{100\ c}{b}$ o/o	RENDIMIENTO absoluto kilos *e.*	extensivo $\frac{e}{c}$ kilos	intensivo $\frac{e}{d}$ kilos

I. Provincia de Buenos Aires

75. Partido de Rodríguez

a). Número absoluto de chacras, huertos, huertas y lotes de estancia cultivados, 111.—*b). Extensión absoluta de las explotaciones mencionadas en a,* 4.173.9080 *hectáreas. — f). Extensión total del partido:* 38.200 *hectáreas.— g). Densidad absoluta de los cultivos, ó sea,* $\frac{1000 \times c}{f}$ *: del trigo* 30,— o/oo, *del maiz* 31,9 o/oo, *de la cebada* 0,2 o/oo, *de la avena* 3,2 o/oo, *del lino* 12,3 o/oo *y de la alfalfa* 9,3 o/oo.

CULTIVO DE TRIGO

10 hectáreas y menos	7,7496	504	0,2	6 200	800	12
11 » á 25	33,9984	2 210	0,8	27 198	800	12
26 » » 50	103,6188	6 735	2,4	82 895	800	12
51 » » 100	460,2424	29 916	11,—	368 194	800	12
101 » » 200	234,5486	15 245	5,6	187 639	800	12
Totales	840,1578	54 610	20,1	672 126	800	12

CULTIVO DE MAÍZ

10 hectáreas y menos	71,8321	2 155	1,7	143 664	2 000	66
11 » á 25	145,6826	4 371	3,5	291 365	2 000	66
26 » » 50	174,6826	5 240	4,1	349 365	2 000	66
51 » » 100	564,8022	16 944	13,5	1 129 605	2 000	66
101 » » 200	260,4226	7 813	6,2	520 845	2 000	66
Totales	1.217 4221	36 523	29,1	2 434 844	2 000	66

CULTIVO DE CEBADA

51 hectáreas á 100	1,6874	67	—	1 687	1 000	25
101 » » 200	6,6496	266	0,2	6 650	1 000	25
Totales	8,3370	333	0,2	8 337	1 000	25

CULTIVO DE AVENA

11 hectáreas á 25	32,0606	1 282	0,7	40 076	1 250	31
26 » » 50	6,7496	270	0,1	8 437	1 250	31
51 » » 100	74,6220	2 985	1,8	93 277	1 250	31
101 » « 200	11,8118	473	0,3	14 765	1 250	31
Totales	125,2440	5 010	3,—	156 555	1 250	31

CULTIVO DE LINO

10 hectáreas y menos	5,0000	275	0,1	3 750	750	13
11 » á 25	73,3732	4 035	1,8	55 030	750	13
26 » » 50	57,8427	3 181	1,4	43 382	750	13
51 » » 100	179,7551	9 887	4,3	134 816	750	13
101 » » 200	152,9920	8 415	3,6	114 744	750	13
Totales	468,9630	25 793	11,2	351 722	750	13

CULTIVO DE ALFALFA PARA CORTE

10 hectáreas y menos	40,9362	1 228	0,9	225 149	5 500	183
11 » á 25	69,9984	2 100	1,7	384 991	5 500	183
26 » » 50	5,0622	151	0,1	27 842	5 500	183
51 » » 100	131,9988	3 960	3,1	725 994	5 500	183
101 « » 200	108,7480	3 263	2,6	598 114	5 500	183
Totales	356,7436	10 702	8,5	1 962 090	5 500	183

Cuadro General de la Agricultura *(Continuación)*

Escala de extensión de las explotaciones agrícolas	Area sembrada en la última cosecha hectáreas *c.*	Cantidad de semilla sembrada kilos *d.*	Densidad de los cultivos $\frac{100\,c}{b}$ o/o	RENDIMIENTO absoluto kilos *e.*	RENDIMIENTO extensivo $\frac{e}{c}$ kilos	RENDIMIENTO intensivo $\frac{e}{d}$ kilos

I. Provincia de Buenos Aires

76. Partido de Rojas

a). Número absoluto de chacras, huertos, huertas y lotes de estancia cultivados, 366,—*b). Extensión absoluta de los explotaciones mencionadas en a,* 60.594,0893 *hectáreas.—f). Extensión total del partido:* 198.400 *hectáreas.—g). Densidad absoluta de los cultivos, ó sea,* $\frac{1000 \times c}{f}$ *: del trigo* 18,4 o/oo, *del maiz* 124,9 o/oo, *de la cebada* 1,3 o/oo, *de la avena* 3,2 o/oo, *del lino* 138,7 o/oo. *y de la alfalfa* 2,6 o/oo.

CULTIVO DF TRIGO

10 hectáreas y menos	5,9059	384	—	4 725	800	12
11 » » 50	87,2476	5 671	0,1	69 798	800	12
51 » » 100	611,8404	39 770	1,—	489 472	800	12
101 » » 200	1.504,0843	97 765	2,5	1 203 267	800	12
201 » » 300	665,9610	43 288	1,1	532 769	800	12
301 » » 500	389,7894	25 336	0,6	311 832	800	12
501 » » 750	200,0000	13 000	0,3	160 000	800	12
751 » y más	185,6140	12 065	0,3	148 491	800	12
Totales	3.650,4426	237 279	6,—	2 920 354	800	12

CULTIVO DE MAIZ

10 hectáreas y menos	31,4984	945	—	62 997	2 000	66
11 » á 25	84,3094	2 529	0,1	168 619	2 000	66
26 » » 50	739,2168	22 177	1,2	1 478 434	2 000	66
51 » » 100	3.218,5718	96 557	5,3	6 437 143	2 000	66
101 » » 200	12.149,1043	364 473	20,1	24 298 209	2 000	66
201 » » 300	4.412,5102	132 375	7,3	8 825 020	2 000	66
301 » » 500	2.179,3304	65 380	3,6	4 358 661	2 000	66
501 » » 750	500,0000	15 000	0,8	1 000 000	2 000	66
751 » y más	1.474,9600	44 249	2,4	2 949 920	2 000	66
Totales	24.789,5013	743 685	40,9	49 579 003	2 000	66

CULTIVO DE CEBADA

10 hectáreas y menos	6,7496	270	—	6 750	1 000	25
26 » » 50	7,6874	308	—	7 687	1 000	25
51 » » 100	80,9952	3 240	0,1	80 995	1 000	25
101 » » 200	152,8038	6 112	0,3	152 804	1 000	25
201 » » 300	13,4992	540	—	13 499	1 000	25
301 » » 500	8,4370	337	—	8 437	1 000	25
Totales	270,1722	10 807	0,4	270 172	1 000	25

CULTIVO DE AVENA

10 hectáreas y menos	3,3748	135	—	4 218	1 250	31
11 » á 25	5,0622	203	—	6 328	1 250	31
26 » » 50	9,6874	388	—	12 109	1 250	31
51 » » 100	108,0574	4 322	0,2	135 072	1 250	31
101 » » 200	222,5502	8 902	0,4	278 188	1 250	31
201 » » 300	276,6858	11 067	0,4	345 857	1 250	31
301 » » 500	16,8740	675	—	21 093	1 250	31
Totales	642,2918	25 692	1,—	802 865	1 250	31

CULTIVO DE LINO

10 hectáreas á 25	36,8740	2 028	—	27 655	750	13
26 » » 50	498,1052	27 396	0,8	373 579	750	13
51 » » 100	4.344,1188	238 927	7,2	3 258 089	750	13
101 » » 200	14.032,6862	771 798	23,1	10 524 515	750	13

Cuadro General de la Agricultura *(Continuación)*

Escala de extensión de las explotaciones agrícolas	Area sembrada en la última cosecha hectáreas *c.*	Cantidad de semilla sembrada Kilos *d.*	Densidad de los cultivos $\frac{100\,c}{b}$ o/o	RENDIMIENTO absoluto kilos *e.*	RENDIMIENTO extensivo $\frac{e}{c}$ kilos	RENDIMIENTO intensivo $\frac{e}{d}$ kilos

I. Provincia de Buenos Aires

76. Partido de Rojas *(Conclusión)*

CULTIVO DE LINO *(Conclusión)*

201 hectáreas á 300	3.646,3840	200 531	6,—	2 734 788	750	13
301 » » 500	2.718,9852	149 544	4,5	2 039 239	750	13
501 » » 750	400,0000	22 000	0,7	300 000	750	13
751 » y más	1.843,7000	101 403	3,—	1 382 775	750	13
Totales	27.520,8534	1 513 647	45,4	20 640 640	750	13

CULTIVO DE ALFALFA PARA CORTE

10 hectáreas y menos	16,8740	506	—	92 807	5 500	183
11 » á 25	30,9832	930	—	170 408	5 500	183
26 » » 50	36,8740	1 106	0,1	202 807	5 500	183
51 » » 100	96,4043	2 892	0,1	530 224	5 500	183
101 » » 200	103,7751	3 113	0,2	570 763	5 500	183
201 » » 300	11,7426	352	—	64 584	5 500	183
301 » » 500	8,4370	253	—	46 403	5 500	183
501 » » 750	200,0000	6 000	0,3	1 100 000	5 500	183
751 » y más	6,7496	203	—	37 123	5 500	183
Totales	511,3398	15 355	0,8	2 815 119	5 500	183

77. Partido de Saavedra

a). Numero absoluto de chacras, huertos, huertas y lotes de estancia cultivados, 433.—*b). Extensión absoluta de las explotaciones mencionadas en a,* 143.783,0620 *hectáreas.—f). Extensión total del partido:* 349.100 *hectáreas.—g). Densidad absoluta de los cultivos, ó sea,* $\frac{1000 \times c}{f}$ *: del trigo* 289,7 o/oo, *del maiz* 1,7 o/oo, *de la cebada* 3,7 o/oo, *de la avena* 1,4 o/oo *y de la alfalfa* 1,7 o/oo.

CULTIVO DE TRIGO

51 hectáreas á 100	2.768,0000	179 920	1,9	2 214 400	800	12
101 » « 200	17.152,0000	1 114 880	11,9	13 721 600	800	12
201 » » 300	19.325,0000	1 256 125	13,4	15 460 000	800	12
301 » » 500	29.000,0000	1 885 000	20,2	23 200 000	800	12
501 « » 750	12.120,0000	787 800	8,4	9 696 000	800	12
751 » y más	20.796,0000	1 351 740	14,5	16 636 800	800	12
Totales	101.161,0000	6 575 465	70,3	80 928 800	800	12

CULTIVO DE MAÍZ

51 hectáreas á 100	3,0000	90	—	6 000	2 000	66
101 » » 200	87,0000	2 610	—	174 000	2 000	66
201 » » 300	67,0000	2 010	—	134 000	2 000	66
301 » » 500	105,0000	3 150	0,1	210 000	2 000	66
501 » » 750	68,0000	2 040	—	136 000	2 000	66
751 » y más	280,0000	8 400	0,2	560 000	2 000	66
Totales	610,0000	18 300	0,4	1 220 000	2 000	66

CULTIVO DE CEBADA

10 hectáreas y menos	3,0000	120	—	3 000	1 000	25
51 » á 100	36,0000	1 440	—	36 000	1 000	25
101 » » 200	303,0000	12 120	0,2	303 000	1 000	25
201 » » 300	310,0000	12 400	0,2	310 000	1 000	25
301 » » 500	533,0000	21 320	0,4	533 000	1 000	25
501 » » 750	81,0000	3 240	—	81 000	1 000	25
751 » y más	30,0000	1 200	—	30 000	1 000	25
Totales	1.296,0000	51 840	0,8	1 296 000	1 000	25

Cuadro General de la Agricultura *(Continuación)*

Escala de extensión de las explotaciones agrícolas	Area sembrada en la última cosecha hectáreas *c.*	Cantidad de semilla sembrada kilos *d.*	Densidad de los cultivos $\frac{100\,c}{b}$ o/o	RENDIMIENTO absoluto kilos *e.*	RENDIMIENTO extensivo $\frac{e}{c}$ kilos	RENDIMIENTO intensivo $\frac{e}{d}$ kilos

I. Provincia de Buenos Aires

77. Partido de Saavedra *(Conclusión)*

CULTIVO DE AVENA

11 hectáreas á 25	12,0000	480	—	15 000	1 250	31
26 » » 50	10,0000	400	—	12 500	1 250	31
51 » » 100	319,0000	12 760	0,2	398 750	1 250	31
101 » » 200	733,0000	29 320	0,5	916 250	1 250	31
201 » » 300	1.404,0000	56 160	0,9	1 755 000	1 250	31
301 » » 500	1.551,0000	62 040	1,1	1 938 750	1 250	31
501 » » 750	356,0000	14 240	0,2	445 000	1 250	31
751 » y más	525,0000	21 000	0,4	656 250	1 250	31
Totales	4.910,0000	196 400	3,4	6 137 500	1 200	31

CULTIVO DE LINO

751 hectáreas y más	2,0000	110	—	1 500	750	13
Totales	2 0000	110	—	1 500	750	13

CULTIVO DE ALFALFA PARA CORTE

10 hectáreas y menos	8,0000	240	—	44 000	5 500	183
11 » á 25	25,0000	750	—	137 500	5 500	183
26 » » 50	95,0000	2 850	0,1	522 500	5 500	183
51 » » 100	153,0000	4 590	0,1	841 500	5 500	183
101 » » 200	75,5000	2 265	—	415 250	5 500	183
201 » » 300	66,0000	1 980	—	363 000	5 500	183
301 » » 500	73,5000	2 205	—	404 250	5 500	183
501 » » 750	15,0000	450	—	82 500	5 500	183
751 » y más	84,0000	2 520	—	462 000	5 500	183
Totales	595,0000	17 850	0,4	3 272 500	5 500	183

78. Partido de Saladillo

a). Número absoluto de chacras, huertos, huertas y lotes de estancia cultivados, 951.—*b). Extensión absoluta de las explotaciones mencionadas en a,* 74.278.4173 *hectáreas.—f). Extensión total del partido:* 409.900 *hectáreas.—g). Densidad absoluta de los cultivos, ó sea,* $\frac{1000 \times c}{f}$ *: del trigo* 24,5 o/oo, *del maiz* 57,7 o/oo, *de la cebada* 2,2 o/oo, *de la avena* 31,8 o/oo, *del lino* 18,3 o/oo *y de la alfalfa* 0,9 o/oo.

CULTIVO DE TRIGO

10 hectáreas y menos	23,1866	1 507	—	18 549	800	12
11 » á 25	106,5868	6 928	0,1	85 269	800	12
26 » » 50	678,0988	44 076	0,9	542 479	800	12
51 » » 100	1.770,7043	115 096	2,4	1 416 564	800	12
101 » » 200	2.234,4120	145 237	3,—	1 787 530	800	12
201 » » 300	1.859,1290	120 843	2,5	1 487 303	800	12
301 » » 500	830,0940	53 956	1,1	664 075	800	12
501 » » 750	1.218,5628	79 207	1,6	974 850	800	12
751 » y más	1.343,7000	87 341	1,8	1 074 960	800	12
Totales	10.064,4743	654 191	13,5	8 051 579	800	12

CULTIVO DE MAIZ

10 hectáreas y menos	366,2356	10 987	0,5	732 472	2 000	66
11 » á 25	1.342,9474	40 288	1,8	2 685 895	2 000	66
26 » » 50	3.355,8566	100 676	4,5	6 711 713	2 000	66
51 » » 100	4.133,4524	124 004	5,6	8 266 905	2 000	66
101 » » 200	5.567,5536	167 027	7,5	11 135 107	2 000	66
201 » » 300	3.377,3476	101 320	4,5	6 754 695	2 000	66

Cuadro General de la Agricultura *(Continuación)*

Escala de extensión de las explotaciones agrícolas	Area sembrada en la última cosecha hectáreas *c.*	Cantidad de semilla sembrada kilos *d.*	Densidad de los cultivos $\frac{100\ c}{b}$ o/o	RENDIMIENTO absoluto kilos *e.*	RENDIMIENTO extensivo $\frac{e}{c}$ kilos	RENDIMIENTO intensivo $\frac{e}{d}$ kilos

I. Provincia de Buenos Aires

78. Partido de Saladillo *(Conclusión)*

CULTIVO DE MAIZ *(Conclusión)*

301 hectáreas á 500	2.201,7350	66 052	3,—	4 403 470	2 000	66
501 » » 750	487,6586	14 630	0,6	975 317	2 000	66
751 » y más	2.824,8800	84 746	3,8	5 649 760	2 000	66
Totales	23.657,6668	709 730	31,8	47 315 334	2 000	66

CULTIVO DE CEBADA

10 hectáreas y menos	3,6874	148	—	3 687	1 000	25
11 » á 25	55,9346	2 237	0,1	55 935	1 000	25
26 » » 50	133,4306	5 337	0,2	133 431	1 000	25
51 » » 100	206,6156	8 265	0,3	206 616	1 000	25
101 » » 200	328,8580	13 154	0,4	328 858	1 000	25
201 » » 300	111,9362	4 478	0,1	111 936	1 000	25
301 » » 500	65,6842	2 627	0,1	65 684	1 000	25
501 » » 750	25,3110	1 012	—	25 311	1 000	25
Totales	931,4576	37 258	1,2	931 458	1 000	25

CULTIVO DE AVENA

10 hectáreas y menos	196,8657	7 875	0,3	246 082	1 250	31
11 » á 25	444,6455	17 786	0,6	555 807	1 250	31
26 » » 50	1.633,4208	65 337	2,2	2 041 776	1 250	31
51 » » 100	2.126,0517	85 042	2,9	2 657 565	1 250	31
101 » » 200	3.077,9259	123 117	4,1	3 847 407	1 250	31
201 » » 300	2.212,9845	88 519	2,9	2 766 231	1 250	31
301 » » 500	875,2248	35 009	1,2	1 094 031	1 250	31
501 » » 750	1.013,3348	40 533	1,4	1 266 668	1 250	31
751 » y más	1.464,3060	58 572	2,—	1 830 383	1 250	31
Totales	13.044,7597	521 790	17,6	16 305 950	1 250	31

CULTIVO DE LINO

10 hectáreas y menos	31,3732	1 725	—	23 530	750	13
11 » á 25	165,7448	9 116	0,2	124 309	750	13
26 » » 50	739,3964	40 667	1,—	554 547	750	13
51 » » 100	1.150,5772	63 282	1,5	862 933	750	13
101 » » 200	1.747,8601	96 132	2,4	1 310 895	750	13
201 » » 300	1.096,6697	60 317	1,5	822 502	750	13
301 » » 500	337,4832	18 562	0,4	253 112	750	13
501 » » 750	705,3332	38 793	0,9	529 000	750	13
751 » y más	1.533,0460	84 318	2,1	1 149 785	750	13
Totales	7.507,4838	412 912	10,—	5 630 613	750	13

CULTIVO DE ALFALFA PARA CORTE

10 hectáreas y menos	107,0933	3 213	0,2	589 013	5 500	183
11 » á 25	147,9665	4 439	0,2	813 816	5 500	183
26 » » 50	52,6539	1 579	—	289 596	5 500	183
51 » » 100	21,8740	656	—	120 307	5 500	183
101 » » 200	20,5614	617	—	113 088	5 500	183
201 » » 300	15,7496	472	—	86 623	5 500	183
301 » » 500	8,3300	250	—	45 815	5 500	183
501 » » 750	1,6874	51	—	9 281	5 500	183
Totales	375,9161	11 277	0,5	2 067 539	5 500	183

Cuadro General de la Agricultura *(Continuación)*

Escala de extensión de las explotaciones agrícolas	Area sembrada en la última cosecha hectáreas *c.*	Cantidad de semilla sembrada kilos *d.*	Densidad de los cultivos $\frac{100\,c}{b}$ o/o	RENDIMIENTO absoluto kilos *e.*	extensivo $\frac{e}{c}$ kilos	intensivo $\frac{e}{d}$ kilos

I. Provincia de Buenos Aires

79. Partido de Salto

a). Número absoluto de chacras, huertos, huertas y lotes de estancia cultivados, 239.—*b). Extensión absoluta de la exxplotaciones mencionadas en a,* 29.534,7390 *hectáreas.—f). Extensión total del partido* 163.400 *hectáreas.—g). Densidad absoluta de los cultivos, ó sea,* $\frac{1000 \times c}{f}$ *: del trigo* 17,9 o/oo, *del maiz* 69.2 o/oo, *de la cebada* 0,6 o/oo, *de la avena* 0,4 o/oo, *del lino* 69,9 o/oo *y de la alfalfa* 8,3 o/oo.

CULTIVO DE TRIGO

10 hectáreas y menos	35,4354	2 303	0,1	28 349	800	12
11 » á 25	15,0000	975	0,1	12 000	800	12
26 » » 50	99,4960	6 467	0,3	79 597	800	12
51 » » 100	447,9778	29 119	1,5	358 382	800	12
101 » » 200	975,0178	63 376	3,3	780 014	800	12
201 » » 300	752,8454	48 935	2,5	602 276	800	12
301 » » 500	269,2440	17 501	0,9	215 395	800	12
751 » y más	337,4802	21 936	1,2	269 984	800	12
Totales	2.932,4966	190 612	9,9	2 345 997	800	12

CULTIVO DE MAIZ

10 hectáreas y menos	134,3732	3 510	0,5	47 858	2 000	66
11 » á 25	65,5614	278	0,2	3 796	2 000	66
26 » » 50	373,1754	12 429	1,3	169 493	2 000	66
51 » » 100	1.853,8074	100 803	6,3	1 374 587	2 000	66
101 » » 200	4.256,5321	232 622	14,3	3 172 123	2 000	66
201 » » 300	2.377,0008	202 984	8,—	2 767 959	2 000	66
301 » » 500	1.155,1295	47 332	3,9	645 431	2 000	66
501 » » 750	75,9330	8 353	0,2	113 899	2 000	66
751 » y más	1.036,0705	20 466	3,5	279 086	2 000	66
Totales	11.307,5833	628 777	38,2	8 574 232	2 000	66

CULTIVO DE CEBADA

51 hectáreas á 100	11,8118	473	—	11 812	1 000	25
101 » » 200	13,4992	540	0,1	13 499	1 000	25
201 » » 300	61,4354	2 457	0,2	61 435	1 000	25
301 » » 500	28,2488	1 130	0,1	28 249	1 000	25
Totales	114,9952	4 600	0,4	114.995	1 000	25

CULTIVO DE AVENA

26 hectáreas á 50	16,7496	670	—	20 937	1 250	31
101 » » 200	6,7496	270	—	8 437	1 250	31
201 » » 300	8,0000	320	—	10 000	1 250	31
301 » » 500	45,1228	1 805	0,2	56 403	1 250	31
Totales	76,6220	3 065	0,2	95 777	1 250	31

CULTIVO DE LINO

10 hectáreas y menos	63,8102	3 510	0,2	47 858	750	13
11 » á 25	5,0622	278	0,1	3 796	750	13
26 » » 50	225,9904	12 429	0,8	169 493	750	13
51 » » 100	1.832,7821	100 803	6,2	1 374 587	750	13
101 » » 200	4.229,4973	232 622	14,3	3 172 123	750	13
201 » » 300	3.690,6122	202 984	12,4	2 767 959	750	13
301 » » 500	860,5745	47 332	2,9	645 431	750	13
501 » » 750	151,8660	8 353	0,5	113 899	750	13
751 » y más	372,1148	20 466	1,3	279 086	750	13
Totales	11.432,3097	628 777	38,7	8 574 232	750	13

Cuadro General de la Agricultura *(Continuación)*

Escala de extensión de las explotaciones agrícolas	Area sembrada en la última cosecha hectáreas *c.*	Cantidad de semilla sembrada kilos *d.*	Densidad de los cultivos $\frac{100\ c}{b}$ o/o	RENDIMIENTO absoluto kilos *e.*	RENDIMIENTO extensivo $\frac{e}{c}$ kilos	RENDIMIENTO intensivo $\frac{e}{d}$ kilos
I. Provincia de Buenos Aires						
79. Partido de Salto *(Conclusión)*						
CULTIVO DE ALFALFA PARA CORTE						
10 hectáreas y menos	4,0000	120	—	22 000	5 500	183
11 » á 25	6,7496	202	—	37 123	5 500	183
26 » » 50	485,6698	14 570	1,6	2 671 184	5 500	183
51 » » 100	378,9888	11 370	1,3	2 084 439	5 500	183
101 » » 200	270,3708	8 111	0,9	1 487 039	5 500	183
201 » » 300	183,9266	5 518	0,6	1 011 596	5 500	183
301 « » 500	16,0000	480	0,1	88 000	5 500	183
751 » y más	20,0000	600	0,1	110 000	5 500	183
Totales	1.365,7056	40 971	4,6	7 511 381	5 500	183
80. Partido de San Andrés de Giles						

a). Número absoluto de chacras, huertos, huertas y lotes de estancia cultivados, 435.—*b). Extensión absoluta de las explotaciones mencionadas en a.* 33.933,8469 *hectáreas.—f). Extensión total del partido* 111.200 *hectáreas.—g). Densidad absoluta de los cultivos, ó sea* $\frac{1000 \times c}{f}$ *: del trigo* 40,7 o/oo, *del maiz* 75,8 o/oo, *de la cebada* 2,4 o/oo, *de la avena* 5.2 o/oo, *del lino* 87,— o/oo *y de la alfalfa* 3,9 o/oo.

CULTIVO DE TRIGO						
10 hectáreas y menos	18,5614	1 206	—	14 849	800	12
11 » á 25	101,6204	6 605	0,3	81 296	800	12
26 » » 50	701,8356	45 619	2,1	561 469	800	12
51 » » 100	1.411,2934	91 734	4,1	1 129 035	800	12
101 » » 200	1.593,1002	103 552	4,7	1 274 480	800	12
201 » » 300	370,6140	24 090	1,1	296 491	800	12
301 » » 500	271,6714	17 658	0,8	217 337	800	12
751 » y más	60,0000	3 901	0,2	48 000	800	12
Totales	4.528,6964	294 365	13,3	3 622 957	800	12
CULTIVO DE MAIZ						
10 hectáreas y menos	106,4329	3 193	0,4	212 866	2 000	66
11 » á 25	614,2806	18 428	1,8	1 228 561	2 000	66
26 » » 50	1.470,2310	44 107	4,4	2 940 462	2 000	66
51 » » 100	1.945,7084	58 371	5,5	3 891 417	2 000	66
101 » » 200	2.786,2308	83 587	8,2	5 572 462	2 000	66
201 » » 300	615,5310	18 466	1,8	1 231 062	2 000	66
301 » » 500	694,3444	20 830	2,1	1 388 688	2 000	66
751 » y más	200,0000	6 000	0,6	400 000	2 000	66
Totales	8.432,7591	252 982	24,8	16 865 518	2 000	66
CULTIVO DE CEBADA						
26 hectáreas á 50	30,4354	1 218	0,1	30 436	1 000	25
51 » » 100	102,8692	4 115	0,3	102 869	1 000	25
101 » » 200	92,8070	3 712	0,3	92 807	1 000	25
201 » » 300	15,1264	605	—	15 126	1 000	25
301 » » 500	32,0606	1 282	0,1	32 061	1 000	25
Totales	273,2986	10 932	0,8	273 299	1 000	25

Cuadro General de la Agricultura *(Continuación)*

Escala de extensión de las explotaciones agrícolas	Area sembrada en la última cosecha hectáreas *c.*	Cantidad de semilla sembrada kilos *d.*	Densidad de los cultivos $\frac{100\,c}{b}$ o/o	RENDIMIENTO absoluto kilos *e.*	extensivo $\frac{e}{c}$ kilos	intensivo $\frac{e}{d}$ kilos

I. Provincia de Buenos Aires

80. Partido de San Andrés de Giles *(Conclusión)*

CULTIVO DE AVENA

11 hectáreas á 25	20,5614	822	0,1	25 702	1 250	31
26 » » 50	114,0936	4 564	0,3	142 617	1 250	31
51 » » 100	189,9282	7 597	0,6	237 410	1 250	31
101 » » 200	140,8676	5 635	0,4	176 084	1 250	31
201 » » 300	36,7480	1 470	0,1	45 935	1 250	31
301 » » 500	67,4960	2 700	0,2	84 370	1 250	31
751 » y más	10,0000	400	—	12 500	1 250	31
Totales	579,6948	23 188	1,7	724 618	1 250	31

CULTIVO DE LINO

10 hectáreas y menos	24,3673	1 340	0,1	18 275	750	13
11 » á 25	432,2999	23 776	1,3	324 225	750	13
26 » » 50	1.260,8674	69 348	3,7	945 651	750	13
51 » » 100	2.006,0655	110 334	5,9	1 504 549	750	13
101 » » 200	2.820,0474	155 103	8,3	2 115 036	750	13
201 » » 300	443,5390	24 395	1,3	332 654	750	13
301 » » 500	1.441,8084	79 299	4,2	1 081 356	750	13
751 » y más	1.254,1100	68 976	3,7	940 583	750	13
Totales	9.683,1049	532 571	28,5	7 262 329	750	13

CULTIVO DE ALFALFA PARA CORTE

10 hectáreas y menos	23,5236	706	0,1	129 380	5 500	183
11 » á 25	30,1876	906	0,1	166 032	5 500	183
26 » » 50	134,1573	4 024	0,4	737 865	5 500	183
51 » » 100	158,0542	4 742	0,4	869 298	5 500	183
101 » » 200	45,5599	1 367	0,1	250 579	5 500	183
301 » » 500	25,3110	759	0,1	139 211	5 500	183
751 » y más	20,0000	600	—	110 000	5 500	183
Totales	436,7936	13 104	1,2	2 402 365	5 500	183

81. Partido de San Antonio de Areco

a). Número absoluto de chacras, huertos, huertas y lotes de estancia cultivados, 265.—*b). Extensión absoluta de las explotaciones mencionadas en a.* 28.179,5436 *hectáreas.—f). Extensión total del partido:* 107.800 *hectáreas.—g). Densidad absoluta de los cultivos, ó sea,* $\frac{1000 \times c}{f}$ *: del trigo* 37,9 o/oo, *del maíz* 78,4 o/oo, *de la cebada* 1,7 o/oo, *de la avena* 1,2 o/oo, *del lino* 64,4 o/oo *y de la alfalfa* 1,4 o/oo.

CULTIVO DE TRIGO

10 hectáreas y menos	122,9314	7 991	0,4	98 345	800	12
11 » á 25	50,4370	3 279	0,2	40 350	800	12
26 » » 50	361,9888	23 529	1,2	289 591	800	12
51 » » 100	1.446,4432	94 019	5,1	1 157 154	800	12
101 » » 200	1.349,6346	87 726	4,7	1 079 708	800	12
201 » » 300	460 7990	29 952	1,6	368 639	800	12
301 » » 500	259,4322	16 863	0,9	207 546	800	12
501 » » 750	40,4976	2 632	0,1	32 398	800	12
Totales	4.092,1638	265 991	14,5	3 273 731	800	12

Cuadro General de la Agricultura *(Continuación)*

Escala de extensión de las explotaciones agrícolas	Area sembrada en la última cosecha hectáreas *c.*	Cantidad de semilla sembrada kilos *d.*	Densidad de los cultivos $\frac{100\,c}{b}$ o/o	RENDIMIENTO absoluto kilos *e.*	extensivo $\frac{e}{c}$ kilos	intensivo $\frac{e}{d}$ kilos

I. Provincia de Buenos Aires

81. Partido de San Antonio de Areco *(Conclusión)*

CULTIVO DE MAÍZ

10 hectáreas y menos		139,0558	4 172	0,5	278 112	2 000	66
11	á 25	144,1212	4 324	0,5	288 242	2 000	66
26	» » 50	680,5478	20 416	2,4	1 361 096	2 000	66
51	» » 100	1.996,4926	59 895	7,1	3 992 985	2 000	66
101	» » 200	2.497,2134	74 916	8,8	4 994 427	2 000	66
201	» » 300	466,6730	14 000	1,6	933 346	2 000	66
301	» » 500	515,5434	15 466	1,8	1 031 087	2 000	66
501	» « 750	2.013,0682	60 392	7,1	4 026 136	2 000	66
	Totales	8.452,7154	253 581	29,9	16 905 431	2 000	66

CULTIVO DE CEBADA

10 hectáreas y menos		36,0606	1 442	0,1	36 061	1 000	25
26	» á 50	1,6874	68	—	1 687	1 000	25
51	» » 100	24,0614	962	—	24 061	1 000	25
101	» » 200	68,2472	2 730	0,2	68 247	1 000	25
201	» » 300	28,8740	1 155	0,1	28 874	1 000	25
501	» » 750	28,6858	1 148	0,1	28 686	1 000	25
	Totales	187,6184	7 505	0,6	187 616	1 000	25

CULTIVO DE AVENA

11 hectáreas á 25		30,3732	1 215	0,1	37 966	1 250	31
26	» » 50	0,5000	20	—	625	1 250	31
51	» » 100	48,3102	1 932	0,1	60 388	1 250	31
101	» » 200	25,3110	1 013	0,1	31 639	1 250	31
301	» » 500	30,3732	1 215	0,1	37 966	1 250	31
	Totales	134,8676	5 395	0,4	168 584	1 250	31

CULTIVO DE LINO

10 hectáreas y menos		129,5550	7 126	0,4	97 166	750	13
11	» á 25	59,2488	3 259	0,1	44 437	750	13
26	» » 50	378,7432	20 831	1,3	284 058	750	13
51	» » 100	1.425,2700	78 390	5,—	1 068 953	750	13
101	» » 200	2.323,6536	127 800	8,2	1 742 740	750	13
201	» » 300	694,1658	38 179	2,4	520 624	750	13
301	» » 500	781,6562	42 991	2,7	586 242	750	13
501	« » 750	1.154,1816	63 480	4,1	865 636	750	13
	Totales	6.946,4742	382 056	24,6	5 209 856	750	13

CULTIVO DE ALFALFA PARA CORTE

10 hectáreas y menos		30,1244	904	0,1	165 684	5 500	183
11	» á 25	42,0622	1 262	0,1	231 342	5 500	183
26	» » 50	7,0000	210	—	38 500	5 500	183
51	» » 100	41,8740	1 256	0,1	230 307	5 500	183
101	« » 200	36,4984	1 095	0,1	200 741	5 500	183
201	» » 300	1,0000	30	—	5 500	5 500	183
	Totales	158,5590	4 757	0,5	872 074	5 500	183

Cuadro General de la Agricultura *(Continuación)*

Escala de extensión de las explotaciones agrícolas	Area sembrada en la última cosecha hectáreas *c.*	Cantidad de semilla sembrada kilos *d.*	Densidad de los cultivos $\frac{100\ c}{b}$ o/o	RENDIMIENTO absoluto kilos *e.*	RENDIMIENTO extensivo $\frac{e}{c}$ kilos	RENDIMIENTO intensivo $\frac{e}{d}$ kilos

I. Provincia de Buenos Aires

82. Partido de San Fernando

a). Número absoluto de chacras, huertos, huertas y lotes de estancia cultivados, 7. — *b). Extensión absoluta de las explotaciones mencionadas en a,* 664 *hectáreas. — f). Extensión total del partido:* 5.100 *hectáreas. — g). Densidad absoluta de los cultivos, ó sea,* $\frac{1000 \times c}{f}$ *: del maiz* 0,9 o/oo.

CULTIVO DE MAIZ

51 hectáreas á 100	3,0000	90	0,4	6 000	2 000	66
301 » » 500	2,0000	60	0,3	4 000	2 000	66
Totales	5,0000	150	0,7	10 000	2 000	66

83. Partido de San Isidro

a). Número absoluto de chacras, huertos, huertas y lotes de estancia cultivados, 158.—*b). Extensión absoluta de las explotaciones mencionadas en a,* 1.494.8613 *hectáreas.—f)- Extensión total del partido:* 4.000 *hectáreas.— g), Densidad absoluta de los cultivos, ó sea,* $\frac{1000 \times c}{f}$ *: del trigo* 2,6 o/oo, *del maiz* 3,4 o/oo, *de la cebada* 2,5 o/oo, *de la avena* 2,5 o/oo *y de la alfalfa* 5,4 o/oo.

CULTIVO DE TRIGO

11 hectáreas á 25	9,0000	585	0,6	7 200	800	12
26 » » 50	1,6874	110	0,1	1 350	800	12
Totales	10,6874	695	0,7	8 550	800	12

CULTIVO DE MAIZ

10 hectáreas y menos	58,9048	1 767	3,9	117 810	2 000	66
11 » á 25	51,6900	1 551	3,4	103 380	2 000	66
26 » » 50	28,4370	853	1,9	56 874	2 000	66
Totales	139,0318	4 171	9,3	278 064	2 000	66

CULTIVO DE CEBADA

10 hectáreas y menos	7,5000	300	0,5	7 500	1 000	25
11 » á 25	2,6874	107	0,1	2 687	1 000	25
Totales	10,1874	407	0,6	10 187	1 000	25

CULTIVO DE AVENA

10 hectáreas y menos	9,0000	360	0,6	11 250	1 250	31
11 » á 25	1,0000	40	—	1 250	1 250	31
Totales	10,0000	400	0,6	12 500	1 250	31

CULTIVO DE ALFALFA PARA CORTE

10 hectáreas y menos	108,2274	3 247	7,2	595 251	5 500	183
11 » á 25	62,6900	1 881	4,2	344 795	5 500	183
26 » » 50	48,0000	1 440	3,2	264 000	5 500	183
Totales	218,9174	6 568	14,6	1 204 046	5 500	183

Cuadro General de la Agricultura *(Continuación)*

Escala de extensión de las explotaciones agrícolas	Area sembrada en la última cosecha hectáreas *c.*	Cantidad de semilla sembrada kilos *d.*	Densidad de los cultivos $\frac{100\ c}{b}$ o/o	RENDIMIENTO absoluto kilos *e.*	RENDIMIENTO extensivo $\frac{e}{c}$ kilos	RENDIMIENTO intensivo $\frac{e}{d}$ kilos

I. Provincia de Buenos Aires

84. Partido de San Martín

a). Número absoluto de chacras, huertos, huertas y lotes de estancia cultivados, 40.—*b). Extensión absoluta de las explotaciones mencionadas en a,* 538.2068 *hectáreas. — f). Extensión total del partido* 9.600. *hectáreas.— c), Densidad absoluta de los cultivos, ó sea,* $\frac{1000 \times c}{f}$ *: del trigo* 3,5 o/oo, *del maiz* 4,4 o/oo, *de la cebada* 0,3 o/oo *y de la alfalfa* 7,1 o/oo.

CULTIVO DE TRIGO

51 hectáreas á 100	33,7480	2 194	6,3	26 998	800	12
Totales	33,7480	2 194	6,3	26 998	800	12

CULTIVO DE MAIZ

10 hectáreas y menos	5,9059	177	1,1	11 812	2 000	66
11 » á 25	2,6874	81	0,5	5 375	2 000	66
51 « « 100	33,7480	1 012	6,3	67 496	2 000	66
Totales	42,3413	1 270	7,9	84 683	2 000	66

CULTIVO DE CEBADA

10 hectáreas y menos	2,0000	80	0,4	2 000	1 000	25
11 » á 25	1,0000	40	0,2	1 000	1 000	25
Totales	3,0000	120	0,6	3 000	1 000	25

CULTIVO DE ALFALFA PARA CORTE

10 hectáreas y menos	27,8740	836	5,2	153 307	5 500	183
11 » á 25	2,6874	81	0,5	14 781	5 500	183
26 » » 50	38,5000	1 155	7,1	211 750	5 500	183
Totales	69,0614	2 072	12,8	379 838	5 500	183

85. Partido de San Nicolás

a). Número absoluto de chacras, huertos, huertas y lotes de estancia cultivados, 754.— *b). Extensión absoluta de las explotaciones mencionadas en a,* 57.012,6487 *hectáreas. — f). Extensión total del partido:* 84.200 *hectáreas.— c). Densidad absoluta de los cultivos, ó sea,* $\frac{1000 \times c}{f}$ *: del trigo* 12.9 o/oo, *del maiz* 278,9 o/oo, *de la cebada* 3,4 o/oo, *de la avena* 1,9 o/oo, *del lino* 111,5 o/oo *y de la alfalfa* 29,7 o/oo.

CULTIVO DE TRIGO

10 hectáreas y menos	5,0622	329	—	4 050	800	12
11 » á 25	31,3732	2 039	0,1	25 098	800	12
26 » » 50	134,1834	8 722	0,2	107 347	800	12
51 » » 100	381,9907	24 829	0,6	305 593	800	12
101 » » 200	383,6435	24 937	0,7	306 918	800	12
201 » » 300	104,9952	6 825	0,2	83 996	800	12
301 » » 500	42,1850	2 742	0,1	33 748	800	12
Totales	1.083,4372	70 423	1,9	866 750	800	12

CULTIVO DE MAIZ

10 hectáreas y menos	274,1910	8 226	0,5	548 382	2 000	66
11 » á 25	1.341,0498	40 231	2,3	2 682 100	2 000	66
26 » » 50	3.821,4620	114 644	7,7	7 642 924	2 000	66
51 » » 100	9.001,0714	270 032	15,8	18 002 143	2 000	66
101 » » 200	6.760,5350	202 816	11,9	13 521 070	2 000	66

Cuadro General de la Agricultura *(Continuación)*

Escala de extensión de las explotaciones agrícolas	Area sembrada en la última cosecha hectáreas *c.*	Cantidad de semilla sembrada kilos *d.*	Densidad de los cultivos $\frac{100\ c}{b}$ o/o	RENDIMIENTO absoluto kilos *e.*	RENDIMIENTO extensivo $\frac{e}{c}$ kilos	RENDIMIENTO intensivo $\frac{e}{d}$ kilos

I. Provincia de Buenos Aires

85. Partido de San Nicolás *(Conclusión)*

CULTIVO DE MAÍZ *(Conclusión)*

201 » » 300	1.254,6298	37 639	2,2	2 509 259	2 000	65
301 » » 500	798,7440	23 962	1,4	1 597 488	2 000	66
501 » » 750	10,0000	300	—	20 000	2 000	66
751 « y más	220,0590	6 602	0,4	440 118	2 000	66
Totales	23.481,7420	704 452	41,2	46 963 484	2 000	66

CULTIVO DE CEBADA

10 hectáreas y menos	23,9862	960	—	23 986	1 000	25
11 » á 25	8,4370	337	—	8 437	1 000	25
26 » » 50	34,0606	1 362	0,1	34 061	1 000	25
51 » » 100	107,2956	4 292	0,2	107 296	1 000	25
101 » » 200	116,9314	4 677	0,2	116 931	1 000	25
Totales	290,7108	11 628	0,5	290 711	1 000	25

CULTIVO DE AVENA

10 hectáreas y menos	0,2500	10	—	312	1 250	31
11 » á 25	3,3748	135	—	4 218	1 250	31
26 » » 50	16,0302	641	—	20 038	1 250	31
51 » » 100	57,8102	2 313	0,1	72 263	1 250	31
101 » » 200	78,1228	3 125	0,2	97 653	1 250	31
201 » » 300	3,3748	135	—	4 219	1 250	31
Totales	158,9628	6 359	0,3	198 703	1 250	31

CULTIVO DE LINO

10 hectáreas y menos	21,8740	1 203	—	16 406	750	13
11 » á 25	252,7384	13 901	0,4	189 554	750	13
26 » » 50	1.376,2033	75 691	2,4	1 032 152	750	13
51 » » 100	3.754,4976	206 497	6,6	2 815 873	750	13
101 » » 200	2.831,0580	155 708	5,—	2 123 294	750	13
201 » » 300	612,6634	33 697	1,1	459 497	750	13
301 » » 500	511,6140	28 139	0,9	383 710	750	13
751 » y más	30,3732	1 670	—	22 780	750	13
Totales	9.391,0219	516 506	16,5	7 043 266	750	13

CULTIVO DE ALFALFA PARA CORTE

10 hectáreas y menos	130,0901	3 903	0,2	715 496	5 500	183
11 » á 25	418,3126	12 549	0,7	2 300 719	5 500	183
26 » » 50	535,0374	16 051	0,9	2 942 706	5 500	183
51 » » 100	310,8018	9 324	0,5	1 709 410	5 500	183
101 » » 200	216,2393	6 487	0,4	1 189 316	5 500	183
201 » » 300	93,1196	2 794	0,2	512 158	5 500	183
301 » » 500	34,4370	1 033	—	189 403	5 500	183
501 » » 750	1,0000	30	—	5 500	5 500	183
751 » y más	766,2185	22 987	1,3	4 214 202	5 500	183
Totales	2.505,2563	75 158	4,4	13 778 910	5 500	183

Cuadro General de la Agricultura *(Continuación)*

Escala de extensión de las explotaciones agrícolas	Area sembrada en la última cosecha hectáreas *c.*	Cantidad de semilla sembrada kilos *d.*	Densidad de los cultivos 100 c / b o/o	RENDIMIENTO absoluto kilos *e.*	RENDIMIENTO extensivo e/c kilos	RENDIMIENTO intensivo e/d kilos

I. Provincia de Buenos Aires

86. Partido de San Pedro

a). Número absoluto de chacras, huertos, huertas y lotes de estancia cultivados, 698. — *b). Extensión absoluta de las explotaciones mencionadas en a,* 77.366,9733 *hectáreas. — f). Extensión total del partido:* 215.400 *hectáreas.— g). Densidad absoluta de los cultivos, ó sea,* $\frac{1000 \times c}{f}$ *: del trigo* 5,9 o/oo, *del maiz* 195,2 o/oo, *de la cebada* 1,5 o/oo *de la avena* 0,7 o/oo, *del lino* 109,2 o/oo *y de la alfalfa* 6,8 o/oo.

CULTIVO DE TRIGO

10	hectáreas	y	menos	7,5622	492	—	6 050	800	12
26	»	á	25	141,4330	9 193	0,2	113 147	800	12
51	»	»	100	489,3253	31 806	0,6	391 460	800	12
101	»	»	200	65,3724	4 249	0,1	52 298	800	12
201	»	»	300	58,8740	3 827	0,1	47 099	800	12
301	»	»	500	16,4992	1 072	—	13 199	800	12
501	»	»	750	64,5976	4 159	0,1	51 678	800	12
751	»	y	más	445,4800	28 956	0,5	356 384	800	12
			Totales	1.289,1437	83 794	1,6	1 031 315	800	12

CULTIVO DE MAIZ

10	hectáreas	y	menos	191,9202	5 758	0,2	383 840	2 000	66
11	»	á	25	395,9770	11 879	0,5	791 954	2 000	66
26	»	»	50	3.838,2551	115 148	4,9	7 676 510	2 000	66
51	»	»	100	9.038,1055	271 143	11,7	18 076 211	2 000	66
101	»	»	200	5.741,5174	172 246	7,4	11 483 035	2 000	66
201	»	»	300	2.990,3840	89 711	3,8	5 980 768	2 000	66
301	»	»	500	2.980,5670	89 417	3,8	5 961 134	2 000	66
501	»	»	750	1.773,6154	53 208	2,3	3 547 231	2 000	66
751	»	y	más	15.101,8888	453 057	19,5	30 203 778	2 000	66
			Totales	42.052,2304	1 261 567	54.3	84 104 461	2 000	66

CULTIVO DE CEBADA

10	hectáreas	y	menos	31,7866	1 271	—	31 787	1 000	25
11	»	á	25	36,3673	1 455	0,1	36 367	1 000	25
26	»	»	50	68,4973	2 740	0,1	68 497	1 000	25
51	»	»	100	49,6539	1 986	—	49 654	1 000	25
101	»	»	200	2,0000	80	—	2 000	1 000	25
201	»	»	300	5,0622	203	—	5 062	1 000	25
301	»	»	500	12,8118	513	—	12 812	1 000	25
501	»	»	750	11,8118	472	—	11 812	1 000	25
751	»	y	más	120,4354	4 817	0,2	120 435	1 000	25
			Totales	338,4263	13 537	0,4	338 426	1 000	25

CULTIVO DE AVENA

11	hectáreas	á	25	1,6874	68	—	2 109	1 250	31
26	»	»	50	0,5000	20	—	625	1 250	31
51	»	»	100	15,1866	607	—	18 983	1 250	31
101	»	»	200	17,0000	680	—	21 250	1 250	31
301	»	»	500	3,3748	135	—	4 218	1 250	31
751	»	y	más	127,3748	5 095	0,2	159 219	1 250	31
			Totales	165,1236	6 605	0,2	206 404	1 250	31

Cuadro General de la Agricultura *(Continuación)*

Escala de extensión de las explotaciones agrícolas	Area sembrada en la última cosecha hectáreas *c.*	Cantidad de semilla sembrada kilos *d.*	Densidad de los cultivos $\frac{100\,c}{b}$ o/o	RENDIMIENTO absoluto kilos *e.*	RENDIMIENTO extensivo $\frac{e}{c}$ kilos	RENDIMIENTO intensivo $\frac{e}{d}$ kilos
I. Provincia de Buenos Aires						
86. Partido de San Pedro *(Conclusión)*						
CULTIVO DE LINO						
10 hectáreas y menos	58,5263	3 219	0,1	43 895	750	13
11 » á 25	245,5534	13 505	0,3	184 165	750	13
26 » » 50	1.560,4050	85 822	2,—	1 170 304	750	13
51 » » 100	3.389,9980	186 450	4,4	2 542 498	750	13
101 » » 200	2.689,5059	147 903	3,5	2 017 129	750	13
201 » » 300	2.091,2342	115 018	2,7	1 568 426	750	13
301 » » 500	1.747,2358	96 098	2,2	1 310 427	750	13
501 » » 750	2.406,2916	132 346	3,1	1 804 719	750	13
751 » y más	9.338,2842	513 606	12,1	7 003 713	750	13
Totales	23.527,0344	1 293 987	30,4	17 645 276	750	13
CULTIVO DE ALFALFA PARA CORTE						
10 hectáreas y menos	64,3684	1 931	0,1	354 026	5 500	183
11 » á 25	217,5277	6 526	0,3	1 196 402	5 500	183
26 » » 50	280,3632	8 411	0,4	1 541 998	5 500	183
51 » » 100	233,4846	7 005	0,3	1 284 165	5 500	183
101 » » 200	188,0796	5 642	0,2	1 034 438	5 500	183
201 » » 300	68,7464	2 062	0,1	378 105	5 500	183
301 » » 500	134,7480	4 043	0,2	741 114	5 500	183
501 » » 750	29,5614	887	—	162 588	5 500	183
751 » y más	251,2743	7 538	0,3	1 382 009	5 500	183
Totales	1.468,1536	44 045	1,9	8 074 845	5 500	183
87. Partido de San Vicente						

a), Número absoluto de chacras, huertos, huertas y lotes de estancia cultivados, 96. — *b). Extensión absoluta de las explotaciones mencionadas en a,* 1.018,5961 *hectáreas. — f). Extensión total del partido:* 101.000 *hectáreas.— g). Densidad absoluta de los cultivos, ó sea,* $\frac{1000 \times c}{f}$ *: del trigo* 0,4 o/oo, *del maiz* 4,9 o/oo: *de la cebada* 0.2 o/oo, *de la avena* 0,2 o/oo *y de la alfalfa* 1,5 o/oo.

CULTIVO DE TRIGO						
10 hectáreas y menos	6,3748	414	0,6	5 100	800	12
11 » á 25	23,5000	1 528	2,3	18 800	800	12
26 » » 50	10,0000	650	1,—	8 000	800	12
Totales	39,8748	2 592	3,9	31 900	800	12
CULTIVO DE MAIZ						
10 hectáreas y menos	245,2665	7 358	24,1	490 533	2 000	66
11 » á 25	148,1776	4 445	14,5	296 355	2 000	65
26 » « 50	43,8724	1 316	4,3	87 745	2 000	66
51 » » 100	67,4960	2 025	6,6	134 992	2 000	66
Totales	504,8125	15 144	49,5	1 009 625	2 000	66
CULTIVO DE CEBADA						
10 hectáreas y menos	11,0000	440	1,1	11 000	1 000	25
51 » á 100	13,5000	540	1,3	13 500	1 000	25
Totales	24,5000	980	2,4	24 500	1 000	25

Cuadro General de la Agricultura *(Continuación)*

Escala de extensión de las explotaciones agrícolas	Area sembrada en la última cosecha hectáreas *a.*	Cantidad de semilla sembrada kilos *d.*	Densidad de los cultivos $\frac{100\,c}{b}$ o/o	RENDIMIENTO absoluto kilos *e.*	extensivo $\frac{e}{c}$ kilos	intensivo $\frac{e}{d}$ kilos

I. Provincia de Buenos Aires

87. Partido de San Vicente *(Conclusión)*

CULTIVO DE AVENA

10 hectáreas y menos	3,5000	140	0,3	4 375	1 250	31
26 » á 50	16,0000	640	1,6	20 000	1 250	31
Totales	19,5000	780	1,9	24 375	1 250	31

CULTIVO DE ALFALFA PARA CORTE

10 hectáreas y menos	33,7033	1 011	3,3	185 368	5 500	183
11 » á 25	40,4370	1 213	4,—	222 404	5 500	183
26 » » 50	16,8740	506	1,6	92 807	5 500	183
101 » » 200	70,0000	2 100	6,9	385 000	5 500	183
Totales	161,0143	4 830	15,8	885 579	5 500	183

88. Partido de Sarmiento

a). Número absoluto de chacras, huertos, huertas y lotes de estancia cultivados, 162.—*b). Extensión absoluta de las explotaciones mencionadas en a,* 3481,7455 *hectáreas. — f). Extensión total del partido* 24, 600 *hectáreas.— K). Densidad absoluta de los cultivos, ó sea,* $\frac{1000 \times c}{t}$ *: del trigo* 2,4 o/oo, *del maiz* 22,8 o/oo, *de la cebada* 2,3 o/oo, *de la avena* 5,2 o/oo, *del lino* 0,7 o/oo *y de la alfalfa* 26,1 o/oo.

CULTIVO DE TRIGO

10 hectáreas y menos	1,6874	110	—	1 350	800	12
11 » á 25	0,1200	8	—	96	800	12
26 » » 50	42,1850	2 742	1,2	33 748	800	12
51 » » 100	17,0000	1 105	0,5	13 600	800	12
Totales	60,9924	3 965	1,7	48 794	800	12

CULTIVO DE MAIZ

10 hectáreas y menos	108,2767	3 248	3,1	216 553	2 000	66
11 » á 25	166,6180	4 999	4,8	333 236	2 000	66
26 » » 50	117,6204	3 529	3,4	235 241	2 000	66
51 » » 100	161,1196	4 833	4,6	322 239	2 000	66
101 » » 200	8,0000	240	0,2	16 000	2 000	66
Totales	561,6347	16 849	16,1	1 123 269	2 000	66

CULTIVO DE CEBADA

11 hectáreas á 25	6,7496	270	0,1	6 749	1 000	25
26 » » 50	51,4976	2 060	1,5	51 498	1 000	25
Totales	58,2472	2 330	1,6	58 247	1 000	25

CULTIVO DE AVENA

10 hectáreas y menos	3,3748	135	0,1	4 218	1 250	31
11 » á 25	13,4992	540	0,4	16 874	1 250	31
26 » » 50	26,5279	2 261	1,6	70 660	1 250	31
51 » » 100	49,3110	1 973	1,4	61 639	1 250	31
101 » » 200	7,0000	280	0,2	8 750	1 250	31
Totales	129,7129	5 189	3,7	162 141	1 250	31

Cuadro General de la Agricultura *(Continuación)*

Escala de extensión de las explotaciones agrícolas	Area sembrada en la última cosecha hectáreas *c.*	Cantidad de semilla sembrada Kilos *d.*	Densidad de los cultivos $\frac{100\,c}{b}$ o/o	RENDIMIENTO absoluto kilos *e.*	RENDIMIENTO extensivo $\frac{e}{c}$ kilos	RENDIMIENTO intensivo $\frac{e}{d}$ kilos
I. Provincia de Buenos Aires						
88. Partido de Sarmiento *(Conclusión)*						
CULTIVO DE LINO						
26 hectáreas á 50	3,3748	186	0,1	2 531	750	13
51 » » 100	15,1866	835	0,4	11 390	750	13
Totales	18,5614	1 021	0,5	13 921	750	13
CULTIVO DE ALFALFA PARA CORTE						
10 hectáreas y menos	62,6858	1 880	1,8	344 772	5 500	183
11 » á 25	208,6188	6 259	6,—	1 147 403	5 500	183
26 » » 50	216,9633	6 509	6,2	1 193 298	5 500	183
51 » » 100	145,8110	4 370	4,2	801 246	5 500	183
101 » » 200	10,1244	304	0,3	55 684	5 500	183
Totales	644,0733	19 322	18,5	3 542 403	5 500	183
89. Partido de Suarez						

a). Extensión absoluta de chacras, huertos, huertas y lotes de estancia cultivados, 579.—*b). Extensión absoluta de las explotaciones mencionadas en a,* 138.237,6815 *hectáreas.—f). Extensión total del partido* 606·100 *hectáreas.—g). Densidad absoluta de los cultivos, ó sea,* $\frac{1000 \times C}{f}$ *: del trigo* 161,4 o/oo, *del maiz* 8,6 o/oo, *de la cebada* 3,— o/oo, *de la avena* 12,2 o/oo, *del lino* 0,5 o/oo *y de la alfalfa* 1,9 o/oo.

CULTIVO DE TRIGO						
11 hectáreas á 25	43,0000	2 795	—	34 400	800	12
26 » » 50	286,0000	18 590	0,2	228 800	800	12
51 » » 100	330,0000	21 450	0,2	264 000	800	12
101 » » 200	29.783,8668	1 935 951	21,5	23 827 093	800	12
201 » » 300	24.554,0000	1 596 010	17,8	19 643 200	800	12
301 » » 500	21.353,0000	1 387 945	15,4	17 082 400	800	12
501 » » 750	1.612,0000	104 780	1,2	1 289 600	800	12
751 » y más	91.905,0000	2 293 825	14,4	15 924 000	800	12
Totales	97.866,8668	6 361 346	70,7	78 293 493	800	12
CULTIVO DE MAIZ						
26 hectáreas á 50	124,0000	3 720	0,1	248 000	2 000	66
51 » » 100	182,0000	5 460	0,1	364 000	2 000	66
101 » » 200	600,7480	18 022	0,4	1 201 496	2 000	66
201 » » 300	437,0000	13 110	0,3	874 000	2 000	66
301 » » 500	976,0000	29 280	0,7	1 952 000	2 000	66
501 » » 750	103,0000	3 090	0,1	206 000	2 000	66
751 » y más	2.810,0000	84 300	2,1	5 620 000	2 000	66
Totales	5.232,7480	156 982	3,8	10 465 496	2 000	66
CULTIVO DE CEBADA						
11 hectáreas á 25	10,0000	400	—	10 000	1 000	25
51 » » 100	39,0000	1 560	—	39 000	1 000	25
101 » » 200	268,0000	10 720	0,2	268 000	1 000	25
201 » » 300	328,0000	13 120	0,2	328 000	1 000	25
301 » » 500	503,0000	20 120	0,4	503 000	1 000	25
501 » » 750	335,0000	13 400	0,2	335 000	1 000	25
751 » y más	370,0000	14 800	0,3	370 000	1 000	25
Totales	1.853,0000	74 120	1,3	1 853 000	1 000	25

Cuadro General de la Agricultura *(Continuación)*

Escala de extensión de las explotaciones agrícolas	Área sembrada en la última cosecha hectáreas *c.*	Cantidad de semilla sembrada kilos *d.*	Densidad de los cultivos $\frac{100\,c}{b}$ o/o	RENDIMIENTO absoluto kilos *e.*	extensivo $\frac{e}{c}$ kilos	intensivo $\frac{e}{d}$ kilos
I. Provincia de Buenos Aires						
89. Partido de Suarez *(Conclusión)*						
CULTIVO DE AVENA						
10 hectáreas y menos	3,0000	120	—	3 750	1 250	31
11 » á 25	15,0000	600	—	18 750	1 250	31
26 » » 50	59,0000	2 360	—	73 750	1 250	31
51 » » 100	255,0000	10 200	0,2	318 750	1 250	31
101 » » 200	1.417,6212	56 705	1,—	1 772 026	1 250	31
201 » » 300	1.073,0000	42 920	0,8	1 341 250	1 250	31
301 » » 500	1.717,0000	68 680	1,2	2 146 250	1 250	31
501 » » 750	638,0000	25 520	0,5	797 500	1 250	31
751 » y más	2.252,0000	90 080	1,6	2 815 000	1 250	31
Totales	7.429,6212	297 185	5.3	9 287 026	1 250	31
CULTIVO DE LINO						
201 hectáreas á 300	70,0000	3 850	0,1	52 500	750	13
301 » » 500	60,0000	3 300	—	45 000	750	13
751 » y más	200,0000	11 000	0,1	150 000	750	13
Totales	330,0000	18 150	0,2	247 500	750	13
CULTIVO DE ALFALFAPARA COETE						
10 hectáreas y menos	23,5000	705	—	129 250	5 500	183
11 » á 25	78,0000	2 340	0,1	429 000	5 500	183
26 » » 50	20,0000	600	—	110 000	5 500	183
51 » » 100	173,0000	5 190	0,1	951 500	5 500	183
101 » » 200	161,0000	4 830	0,1	885 500	5 500	183
201 » » 300	134,2500	4 027	0,1	738 375	5 500	183
301 » » 500	213,5000	6 405	0,1	1 174 250	5 500	183
501 » » 750	116,0000	3 480	0,1	638 000	5 500	183
751 » y más	280,0000	8 400	0,2	1 540 000	5 500	183
Totales	1.199,2500	35 977	0,8	6 595 875	5 500	183
90. Partido de Suipacha						
CULTIVO DE TRIGO						
26 hectáreas á 50	1,6874	110	—	1 350	800	12
51 » » 100	15,0000	975	0,1	12 000	800	12
101 » » 200	119,8054	7 787	0,5	95 844	800	12
201 » » 300	34,1244	2 218	0,2	27 300	800	12
751 » y más	118,0000	7 670	0,5	94 400	800	12
Totales	288,6172	18 760	1,3	230 894	800	12
CULTIVO DE MAIZ						
10 hectáreas y menos	34,2496	1 027	0,2	68 499	2 000	66
11 » á 25	97,6826	2 931	0,4	195 365	2 000	66
26 » » 50	185,7751	5 573	0,8	371 550	2 000	66
51 » » 100	299,7268	8 992	1,4	599 454	2 000	66
101 » » 200	1 053,8866	31 617	4,8	2 107 773	2 000	66

a). Número absoluto de chacras, huertos, huertas y lotes de estancia cultivados, 183.—*b). Extensión absoluta de las explotaciones mencionadas en a,* 22.050,5919 *hectáreas. — f). Extensión total del partido:* 93.400 *hectáreas.— g). Densidad absoluta de los cultivos, ó sea,* $\frac{1000 \times c}{f}$ *: del trigo* 3.— o/oo, *del maiz* 41,7 o/oo, *de la cebada* 1,4 o/oo, *de la avena* 6,3 o/oo, *del lino* 124,3 o/oo *y de la alfalfa* 13,— o/oo.

Cuadro General de la Agricultura *(Continuación)*

Escala de extensión de las explotaciones agrícolas	Area sembrada en la última cosecha hectáreas *c.*	Cantidad de semilla sembrada kilos *d.*	Densidad de los cultivos $\frac{100\,c}{b}$ o/o	RENDIMIENTO absoluto kilos *e.*	RENDIMIENTO extensivo $\frac{e}{c}$ kilos	RENDIMIENTO intensivo $\frac{e}{d}$ kilos
I. Provincia de Buenos Aires						
90. Partido de Suipacha *(Conclusión)*						
CULTIVO DE MAIZ *(Conclusión)*						
201 hectáreas á 300	534,9952	16 050	2,4	1 069 991	2 000	66
301 » » 500	449,8692	13 496	2,—	899 739	2 000	66
501 » » 750	374,2280	11 227	1,7	748 456	2 000	66
751 » y más	967,4704	29 024	4,4	1 934 940	2 000	66
Totales	3.997,8835	119 937	18,1	7 995 767	2 000	66
CULTIVO DE CEBADA						
26 hectáreas á 50	12,0000	480	—	12 000	1 000	25
51 » » 100	38,9984	1 560	0,2	38 998	1 000	25
101 » » 200	59,6842	2 387	0,3	59 684	1 000	25
201 » » 300	23,5236	941	0,1	23 524	1 000	25
Totales	134,2062	5 368	0,6	134 206	1 000	25
CULTIVO DE AVENA						
10 hectáreas y menos	3,0000	120	—	3 750	1 250	31
26 » á 50	44,9354	1 797	0,2	56 169	1 250	31
51 » » 100	63,8740	2 555	0,3	79 843	1 250	31
101 » » 200	151,6794	6 067	0,7	189 599	1 250	31
201 » » 300	141,6858	5 668	0,7	177 107	1 250	31
301 » » 500	100,0000	4 000	0,4	125 000	1 250	31
751 » y más	100,0000	4 000	0,4	125 000	1 250	31
Totales	605,1746	24 207	2,7	756 468	1 250	31
CULTIVO DE LINO						
11 hectáreas á 25	213,8660	11 763	0,9	160 400	750	13
26 » » 50	114,4976	6 297	0,5	85 873	750	13
51 » » 100	781,5246	42 984	3,5	586 144	750	13
101 » » 200	2.698,4366	148 414	12,2	1 023 827	750	13
201 » » 300	951,9888	52 359	4,3	713 992	750	13
301 » » 500	1.178,9792	64 844	5,4	884 234	750	13
501 » » 750	455,9920	25 080	2,1	341 994	750	13
751 » y más	5.221,6500	287 191	23,7	3 916 245	750	13
Totales	11.616,9148	638 932	52,6	8 712 709	750	13
CULTIVO DE ALFALFA PARA CORTE						
10 hectáreas y menos	68,6874	2 061	0,3	377 781	5 500	183
11 » á 25	132,5582	3 977	0,6	729 070	5 500	183
26 » » 50	271,1802	8 135	1,2	1 491 491	5 500	183
51 » » 100	114,6842	3 440	0,5	630 763	5 500	183
101 » » 200	222,3062	6 669	1,—	1 222 684	5 500	183
201 » » 300	102,9314	3 088	0,5	566 123	5 500	183
301 » » 500	304,2320	9 127	1,4	1 673 276	5 500	183
Totales	1.216,5796	36 497	5,5	6 691 188	5 500	183

Cuadro General de la Agricultura *(Continuación)*

Escala de extensión de las explotaciones agrícolas	Area sembrada en la última cosecha hectáreas *c.*	Cantidad de semilla sembrada kilos *d.*	Densidad de los cultivos $\frac{100\,c}{b}$ o/o	RENDIMIENTO absoluto kilos *e.*	RENDIMIENTO extensivo $\frac{e}{c}$ kilos	RENDIMIENTO intensivo $\frac{e}{d}$ kilos

I. Provincia de Buenos Aires

91. Partido de Tandil

a). Número absoluto de chacras, huertos, huertas y lotes de estancia cultivados, 273.—*b). Extensión absoluta de las explotaciones mencionadas en a,* 29.065.7828 *hectáreas. — f). Extensión total del partido* 488.000 *hectáreas.— gl. Densidad absoluta de los cultivos, ó sea,* $\frac{1000 \times c}{f}$ *: del trigo* 37,7 o/oo, *del maiz* 7,— o/oo, *de la cebada* 9,6 o/oo, *de la avena* 12,2 o/oo *y de la alfalfa* 0,3 o/oo.

CULTIVO DE TRIGO

11 hectáreas á 25	33,0925	2 151	0,1	26 474	800	12
26 » » 50	85,5598	5 561	0,2	68 448	800	12
51 » » 100	1.146,5964	74 529	3,9	917 277	800	12
101 » » 200	7.592,4440	493 509	26,1	6 073 955	800	12
201 » » 300	2.604,2662	169 277	8,9	2 083 413	800	12
301 » » 500	3.108,5100	202 053	10,6	2 486 808	800	12
501 » » 750	358,1180	23 278	1,2	286 495	800	12
751 » y más	3.483,0000	226 395	12,—	2 786 400	800	12
Totales	18.411,5869	1 196 753	63,3	14 729 270	800	12

CULTIVO DE MAÍZ

10 hectáreas y menos	91,7775	2 753	0,3	183 355	2 000	66
11 » » 25	408,4864	12 255	1,4	816 973	2 000	66
26 » » 50	443,5199	13 306	1,5	887 040	2 000	66
51 » » 100	517,5550	15 527	1,7	1 035 110	2 000	66
101 « » 200	455,1754	13 655	1,5	910 351	2 000	66
201 « » 300	543,4880	16 304	1,8	1 086 976	2 000	66
301 » » 500	473,2440	14 197	1,6	946 488	2 000	66
501 « « 750	403,0000	12 090	1,3	806 000	2 000	66
751 » y más	76,0000	2 280	0,2	152 000	2 000	66
Totales	3.412,2462	102 367	11,7	6 824 493	2 000	66

CULTIVO DE CEBADA

10 hectáreas y menos	23,9051	956	—	23 905	1 000	25
11 » á 25	30,0303	1 201	0,1	30 030	1 000	25
26 » » 50	60,3110	2 413	0,2	60 311	1 000	25
51 » » 100	47,8740	1 915	0,2	47 874	1 000	25
101 » » 200	108,9330	4 357	0,4	108 933	1 000	25
201 » » 300	40,4976	1 620	0,1	40 498	1 000	25
301 » » 500	112,4960	4 500	0,4	112 496	1 000	25
501 » » 750	20,0000	800	—	20 000	1 000	25
751 » y más	25,0000	1 000	—	25 000	1 000	25
Totales	469,0470	18 762	1,6	469 047	1 000	25

CULTIVO DE AVENA

10 hectáreas y menos	75,9665	3 039	0,2	94 958	1 250	31
11 » á 25	102,8859	6 516	0,3	203 608	1 250	31
26 » » 50	261,7783	10 471	0,9	327 223	1 250	31
51 » » 100	506,2312	20 249	1,7	632 789	1 250	31
101 » » 200	1.386,8532	55 474	4,7	1 735 567	1 250	31
201 » » 300	527,3572	21 094	1,8	659 196	1 250	31
301 » » 500	1.137,4034	45 496	3,9	1 421 754	1 250	31
501 » » 750	213,4370	8 538	0,7	266 796	1 250	31
751 » y más	1.676,0000	67 040	5,7	2 095 000	1 250	31
Totales	5.947,9127	237 917	20,4	7 434 891	1 250	31

Cuadro General de la Agricultura *(Continuación)*

Escala de extensión de las explotaciones agrícolas	Area sembrada en la última cosecha hectáreas *c.*	Cantidad de semilla sembrada kilos *d.*	Densidad de los cultivos $\frac{100\,c}{b}$ o/o	RENDIMIENTO absoluto kilos *e.*	RENDIMIENTO extensivo $\frac{e}{c}$ kilos	RENDIMIENTO intensivo $\frac{e}{d}$ kilos
I. Provincia de Buenos Aires						
91. Partido de Tandil *(Conclusión)*						
CULTIVO DE ALFALFA PARA CORTE						
10 hectáreas y menos	48,0143	1 440	0,1	264 079	5 500	183
11 » á 25	42,9913	1 290	0,1	236 452	5 500	183
26 » » 50	24,0000	720	—	132 000	5 500	183
101 » » 200	13,0000	390	—	71 500	5 500	183
301 « » 500	6,7496	203	—	37 123	5 500	183
Totales	134,7552	4 043	0,4	741 154	5 500	183
92. Partido de Tapalqué						

a). Número absoluto de chacras, huertos, huertas y lotes de estancia cultivados, 127.—*b). Extensión absoluta de las explotaciones mencionadas en a,* 8.318,2455 *hectáreas. — f). Extensión total del partido* 427.000 *hectáreas.— g). Densidad absoluta de los cultivos, ó sea,* $\frac{1000 \times c}{f}$ *: del trigo* 1,3 o/oo, *del maiz* 9,5 o/oo, *de la cebada* 0,7 o/oo, *de la avena* 7,3 o/oo, *del lino* 0,4 o/oo *y de la alfalfa* 0,1 o/oo.

CULTIVO DE TRIGO

10 hectáreas y menos	1,5000	98	—	1 200	800	12
11 » á 25	13,4992	877	0,1	10 799	800	12
26 » » 50	33,0000	2 145	0,4	26 400	800	12
101 » » 200	185,6140	12 065	2,2	148 491	800	12
301 » » 500	84,3700	5 484	1,0	67 496	800	12
501 » » 750	250,0000	16 250	3,0	200 000	800	12
751 » y más	10,1244	658	0,1	8 100	800	12
Totales	578,1076	37 577	6,9	462 486	800	12

CULTIVO DE MAIZ

10 hectáreas y menos	77,7622	2 333	0,9	155 524	2 000	66
11 » á 25	156,3094	4 689	1,8	312 619	2 000	66
26 » » 50	274,8644	8 246	3,3	549 729	2 000	66
51 » » 100	576,4306	17 293	6,9	1 152 861	2 000	66
101 » » 200	656,3360	19 690	7,9	1 312 672	2 000	66
201 » » 300	146,9665	4 409	1,7	293 933	2 000	66
301 » » 500	290,6220	8 719	3,5	581 244	2 000	66
501 » » 750	307,1228	9 214	3,7	614 246	2 000	66
751 » y más	1.559,3376	46 780	18,7	3 118 675	2 000	66
Totales	4.045,7515	121 373	48,6	8 091 503	2 000	66

CULTIVO DE CEBADA

11 hectáreas á 25	11,8118	472	0,1	11 811	1 000	25
26 » » 50	18,3748	735	0,2	18 375	1 000	25
51 » » 100	2,8456	114	—	2 846	1 000	25
301 » » 500	84,3700	3 375	1,—	84 370	1 000	25
751 » y más	203,3748	8 135	2,4	203 375	1 000	25
Totales	320,7770	12 831	3,7	320 777	1 000	25

CULTIVO DE AVENA

10 hectáreas y menos	1,0000	40	—	1 250	1 250	31
11 » á 25	7,0622	283	—	8 828	1 250	31
26 » » 50	22,1244	885	0,2	27 656	1 250	31
51 » » 100	134,1834	5 367	1,6	167 729	1 250	31
101 » » 200	203,9920	8 160	2,4	254 990	1 250	31

Cuadro General de la Agricultura *(Continuación)*

Escala de extensión de las explotaciones agrícolas	Area sembrada en la última cosecha hectáreas *c.*	Cantidad de semilla sembrada kilos *d.*	Densidad de los cultivos $\frac{100\ c}{b}$ o/o	RENDIMIENTO absoluto kilos *e.*	RENDIMIENTO extensivo $\frac{e}{c}$ kilos	RENDIMIENTO intensivo $\frac{e}{d}$ kilos

I. Provincia de Buenos Aires

92. Partido de Tapalqué *(Conclusión)*

CULTIVO DE AVENA *(Conclusión)*

201 hectáreas á 300	399,1866	15 967	4,8	498 983	1 250	31
301 » » 500	328,1818	13 127	3,9	410 227	1 250	31
501 » » 750	301,6872	12 068	3,6	377 109	1 250	31
751 » y más	1.713,4992	68 540	20,5	2 141 874	1 250	31
Totales	3.110,9168	124 437	37,3	3 888 646	1 250	31

CULTIVO DE LINO

26 hectáreas á 50	30,0000	1 650	0,3	22 500	750	13
51 » » 100	25,0000	1 375	0,3	18 750	750	13
751 » y más	134,9920	7 425	1,6	101 244	750	13
Totales	189,9920	10 450	2,2	142 494	750	13

CULTIVO DE ALFALFA PARA CORTE

10 hectáreas y menos	3,0000	90	—	16 500	5 500	183
11 » á 25	1,6874	50	--	9 281	5 500	183
26 » » 50	4,0000	120	—	22 000	5 500	183
201 » » 300	10,0000	300	0,1	55 000	5 500	183
501 » » 750	2,6874	81	—	14 780	3 500	183
751 » y más	15,0000	450	0,2	82 500	5 500	183
Totales	36,3748	1 091	0,4	200 061	5 500	183

93. Partido de Tejedor

a). Número absoluto de chacras, huertos, huertas y lotes de estancia cultivados, 252.—*b). Extensión absoluta de las explotaciones mencionadas en a,* 87.209,7395 *hectáreas. — f). Extensión total del partido* 400.200 *hectáreas.— g). Densidad absoluta de los cultivos, ó sea,* $\frac{1000 \times c}{f}$ *: del trigo* 145,8 o/oo, *del maiz* 31,8 o/oo, *de la cebada* 1,2 o/oo, *de la avena* 22,1 o/oo, *del lino* 5,5 o/oo *y de la alfalfa* 6,4 o/oo.

CULTIVO DE TRIGO

10 hectáreas y menos	3,0000	195	—	2 400	800	12
11 » á 25	84,0000	5 460	0,1	67 200	800	12
26 » » 50	313,0000	20 345	0,3	250 400	800	12
51 » » 100	2.243,0000	145 795	2,6	1 794 400	800	12
101 » » 200	6.436,9920	418 404	7,4	5 149 594	800	12
201 » » 300	6.010,0000	390 650	6,9	4 808 000	800	12
301 » » 500	7.993,0000	519 545	9,2	6 394 400	800	12
501 » » 750	3.432,0000	223 080	3,9	2 745 600	800	12
751 » y más	31.837,9500	2 069 467	36,5	25 470 360	800	12
Totales	58.352,9420	3 792 941	66,9	46 682 354	800	12

CULTIVO DE MAIZ

11 hectáreas á 25	102,0000	3 060	0,1	204 000	2 000	66
26 » » 50	261,0000	7 830	0,3	522 000	2 000	66
51 » » 100	443,0000	13 290	0,5	886 000	2 000	66
101 » » 200	620,4976	18 615	0,7	1 240 995	2 000	66
201 » » 300	633,0000	18 990	0,7	1 266 000	2 000	66
301 » » 500	1.338,0000	40 140	1,5	2 676 000	2 000	66
501 » » 750	540,0000	16 200	0,6	1 080 000	2 000	66
751 » y más	8.808,7400	264 262	10,1	17 617 480	2 000	66
Totales	12.746,2376	382 387	14,6	25 492 475	2 000	66

Cuadro General de la Agricultura *(Continuación)*

Escala de extensión de las explotaciones agrícolas	Area sembrada en la última cosecha hectáreas *c.*	Cantidad de semilla sembrada kilos *d.*	Densidad de los cultivos $\frac{100\,c}{b}$ o/o	RENDIMIENTO absoluto kilos *e.*	RENDIMIENTO extensivo $\frac{e}{c}$ kilos	RENDIMIENTO intensivo $\frac{e}{d}$ kilos
I. Provincia de Buenos Aires						
93. Partido de Tejedor *(Conclusión)*						
CULTIVO DE CEBADA						
11 hectáreas á 25	3,0000	120	—	3 000	1 000	25
26 » » 50	30,0000	1 200	—	30 000	1 000	25
51 » » 100	9,0000	360	—	9 000	1 000	25
101 » » 200	50,0000	2 000	—	50 000	1 000	25
201 » » 300	4,0000	160	—	4 000	1 000	25
301 » » 500	10,0000	400	—	10 000	1 000	25
501 » » 750	250,0000	10 000	0,3	250 000	1 000	25
751 » y más	150,0000	6 000	0,2	150 000	1 000	25
Totales	506,0000	20 240	0,6	506 000	1 000	25
CULTIVO DE AVENA						
10 hectáreas y menos	2,0000	80	—	2 500	1 250	31
11 » á 25	20,0000	800	—	25 000	1 250	31
26 » » 50	24,0000	960	—	30 000	1 250	31
51 » » 100	222,0000	8 880	0,3	277 500	1 250	31
101 » » 200	715,0000	28 600	0,8	893 750	1 250	31
201 » » 300	586,0000	23 440	0,7	732 500	1 250	31
301 » » 500	706,0000	28 240	0,8	882 500	1 250	31
501 » » 750	560,0000	22 400	0,6	700 000	1 250	31
751 » y más	6 044,3700	241 775	6,9	7 555 462	1 250	31
Totales	8.879,3700	355 175	10,1	11 099 212	1 250	31
CULTIVO DE LINO						
26 hectáreas á 50	63,0000	3 575	—	48 750	750	13
51 » » 100	16,0000	880	—	12 000	750	13
101 » » 200	140,0000	7 700	0,2	105 000	750	13
201 » » 300	230,0000	12 650	0,3	172 500	750	13
301 » » 500	499,0000	27 445	0,6	374 250	750	13
501 » » 750	82,0000	4 510	0,1	61 500	750	13
751 » y más	1.172,1850	64 470	1,3	879 139	750	13
Totales	2.204,1850	121 230	2,5	1 653 139	750	13
CULTIVO DE ALFALFA PARA CORTE						
10 hectareas y menos	9,5000	285	—	52 250	5 500	183
11 » á 25	158,5000	4 755	0,2	871 750	5 500	183
26 » » 50	239,0000	7 170	0,3	1 314 500	5 500	183
51 » » 100	226,0000	6 780	0,2	1 243 000	5 500	183
101 » » 200	269,0000	8 070	0,3	1 479 500	5 500	183
201 » » 300	192,0000	5 760	0,2	1 056 000	5 500	183
301 » » 500	129,0000	3 870	0,1	709 500	5 500	183
501 » » 750	235,0000	7 050	0,3	1 292 500	5 500	183
751 » y más	1.138,4992	34 155	1,3	6 261 746	5 500	183
Totales	2.596,4992	77 895	3,—	14 280 746	5 500	183

Cuadro General de la Agricultura *(Continuación)*

Escala de extensión de las explotaciones agrícolas	Area sembrada en la última cosecha hectáreas *c.*	Cantidad de semilla sembrada kilos *d.*	Densidad de los cultivos $\frac{100\ c}{b}$ o/o	RENDIMIENTO absoluto kilos *e.*	extensivo $\frac{e}{c}$ kilos	intensivo $\frac{e}{d}$ kilos

I. Provincia de Buenos Aires

94. Partido de Trenque Lauquen

a). Número absoluto de chacras, huertos, huertas y lotes de estancia cultivados, 862,—*b). Extensión absoluta de las explotaciones mencionadas en a,* 243.067,3437 *hectáreas. — f). Extensión total del partido* 834.700 *hectáreas.— g). Densidad absoluta de los cultivos, ó sea* $\frac{1000 \times c}{t}$ *: del trigo* 172,4 o/oo, *del maiz* 30,3 o/oo, *de la cebada* 6,9 o/oo, *de la avena* 14,4 o/oo, *del lino* 4,6 o/oo *y de la alfalfa* 8,8 o/oo.

CULTIVO DE TRIGO

10 hectáreas y menos	29,0000	1 885	—	23 200	800	12
26 » á 50	494,0000	32 110	0,2	395 200	800	12
51 » » 100	5.006,0000	325 390	2,1	4 004 800	800	12
101 » » 200	21.412,0000	1 391 780	8,8	17 129 600	800	12
201 » » 300	30.084,0000	1 955 460	12,3	24 067 200	800	12
301 » » 500	38.102,0000	2 476 630	15,7	30 481 600	800	12
501 » » 750	13.189,0000	857 285	5,4	10 551 200	800	12
751 » y más	35.665,0000	2 318 225	14,6	28 532 000	800	12
Totales	143.981,0000	9 358 765	59,3	115 184 800	800	12

CULTIVO DE MAÍZ

11 hectáreas á 25	35,0000	1 050	—	70 000	2 000	66
26 » » 50	190,0000	5 700	0,1	380 000	2 000	66
51 » » 100	857,0000	25 710	0,3	1 714 000	2 000	66
101 » » 200	2.649,0000	79 470	1,1	5 298 000	2 000	66
201 » » 300	5.470,0000	164 100	2,2	10 940 000	2 000	66
301 » » 500	5.942,0000	178 260	2,4	11 884 000	2 000	66
501 » » 750	1.413,0000	42 390	0,6	2 826 000	2 000	66
751 » y más	8.774,0000	263 220	3,6	17 548 000	2 000	66
Totales	25.330,0000	759 900	10,4	50 660 000	2 000	66

CULTIVO DE CEBADA

26 hectáreas á 50	1,0000	40	—	1 000	1 000	25
51 » » 100	46,5000	1 860	—	46 500	1 000	25
101 » » 200	248,0000	9 920	0,1	248 000	1 000	25
201 » » 300	542,0000	21 680	0,2	542 000	1 000	25
301 » » 500	4.208,0000	168 320	1,7	4 208 000	1 000	25
501 » » 750	30,0000	1 200	—	30 000	1 000	25
751 » y más	710,0000	28 400	0,3	710 000	1 000	25
Totales	5.785,5000	231 420	2,4	5 785 500	1 000	25

CULTIVO DE AVENA

11 hectáreas á 25	14,0000	560	—	17 500	1 250	31
26 » » 50	128,0000	5 120	0,1	160 000	1 250	31
51 » » 100	466,0000	18 640	0,2	582 500	1 250	31
101 » » 200	1.701,0000	68 040	0,7	2 126 250	1 250	31
201 » » 300	2.941,0000	117 640	1,2	3 676 250	1 250	31
301 » » 500	584,0000	23 360	0,2	730 000	1 250	31
501 » » 750	1.233,0000	49 320	0,5	1 541 250	1 250	31
751 » y más	4.966,0000	198 640	2,—	6 207 500	1 250	31
Totales	12.033,0000	481 320	4,9	15 041 250	1 250	31

CULTIVO DE LINO

26 hectáreas á 50	20,0000	1 100	—	15 000	750	13
31 » « 100	12,0000	660	—	9 000	750	13
101 » » 200	298,0000	16 390	0,1	223 500	750	13
201 » » 300	790,0600	43 450	0,3	592 500	750	13

Cuadro General de la Agricultura *(Continuación)*

Escala de extensión de las explotaciones agrícolas	Area sembrada en la última cosecha hectáreas *c.*	Cantidad de semilla sembrada kilos *d.*	Densidad de los cultivos $\frac{100\,c}{b}$ o/o	RENDIMIENTO absoluto kilos *e.*	RENDIMIENTO extensivo $\frac{e}{c}$ kilos	RENDIMIENTO intensivo $\frac{e}{d}$ kilos

I. Provincia de Buenos Aires

94. Partido de Trenque Lauquen *(Conclusión)*

CULTIVO DE LINO *(Conclusión)*

301 hectáreas á 500	1.181,0000	64 955	0,5	885 750	750	13
501 » » 750	357,0000	19 635	0,1	267 750	750	13
751 » y más	1.250,0000	68 750	0,5	937 500	750	13
Totales	3.908,0000	214 940	1,6	2 931 000	750	13

CULTIVO DE ALFALFA PARA CORTE

10 hectáreas y menos	3,0000	90	—	16 500	5 500	183
11 « á 25	35,0000	1 050	—	192 500	5 500	183
26 » » 50	204,0000	6 120	0,1	1 122 000	5 500	183
51 » « 100	549,0000	16 470	0,2	3 019 500	5 500	183
101 » » 200	1.170,0000	35 100	0,5	6 435 000	5 500	183
201 » » 300	1.717,0000	51 510	0,7	9 443 500	5 500	183
301 » » 500	1.617,0000	48 510	0,6	8 893 500	5 500	183
501 » » 750	295,0000	8 880	0,1	1 628 000	5 500	183
751 » y más	1.789,0000	53 670	0,7	9 839 500	5 500	183
Totales	7.380,0000	221 400	3,—	40 590 000	5 500	183

95. Partido de Tres Arroyos

a). Número absoluto de chacras, huertos, huertas y lotes de estancia cultivados, 380.—*b). Extensión absoluta de las explotaciones mencionadas en a,* 105.161,7749 *hectáreas. — f). Extensión total del partido* 623.700 *hectáreas.— g). Densidad absoluta de los cultivos, ó sea,* $\frac{1000 \times c}{f}$ *: del trigo* 83,9 o/oo, *del maiz* 5,6 o/oo, *de la cebada* 1,7 o/oo, *de la avena* 51,3 o/oo, *del lino* 0,1 o/oo *y de la alfalfa* 0,2 o/oo.

CULTIVO DE TRIGO

11 hectáreas á 25	20,0000	1 300	—	16 000	800	12
26 » » 50	176,0000	11 440	0,1	140 800	800	12
51 » » 100	1.285,2344	83 540	1,2	1 028 188	800	12
101 » » 200	12.859,4934	835 867	12,2	10 287 595	800	12
201 » » 300	6.859,1338	445 844	6,5	5 487 307	800	12
301 » » 500	11.232,5434	730 115	10,7	8 986 034	800	12
501 » » 750	3.028,5800	196 858	2,8	2 422 864	800	12
751 » y más	16.854,2900	1 095 529	16,—	13 483 432	800	12
Totales	52.315,2750	3 400 493	49,7	41 852 220	800	12

CULTIVO DE MAIZ

11 hectáreas á 25	82,0000	2 460	0,1	164 000	2 000	66
26 » » 50	21,0000	630	—	42 000	2 000	66
51 » » 100	237,1180	7 114	0,2	474 236	2 000	66
101 » » 200	743,3110	22 299	0,7	1 486 622	2 000	66
201 » » 300	433,2472	12 998	0,4	866 494	2 000	66
301 » » 500	566,0000	16 980	0,5	1 132 000	2 000	66
501 » » 750	175,0000	5 250	0,2	350 000	2 000	66
751 » y más	1.261,2440	37 837	1,2	2 522 488	2 000	66
Totales	3.518,9202	105 568	3,3	7 037 840	2 000	66

Cuadro General de la Agricultura *(Continuación)*

Escala de extensión de las explotaciones agrícolas	Area sembrada en la última cosecha hectáreas *c.*	Cantidad de semilla sembrada kilos *d.*	Densidad de los cultivos $\frac{100\,c}{b}$ o/o	RENDIMIENTO absoluto kilos *e.*	RENDIMIENTO extensivo $\frac{e}{c}$ kilos	RENDIMIENTO intensivo $\frac{e}{d}$ kilos
I. Provincia de Buenos Aires						
95. Partido de Tres Arroyos *(Conclusión)*						
CULTIVO DE CEBADA						
11 hectáreas á 25	12,0000	480	—	12 000	1 000	25
26 » » 50	50,0000	2 000	0,1	50 000	1 000	25
51 » » 100	65,0000	2 600	0,1	65 000	1 000	25
101 » » 200	110,0000	4 400	0,1	110 000	1 000	25
201 » » 300	202,0000	8 080	0,2	202 000	1 000	25
301 » » 500	265,0000	10 600	0,2	265 000	1 000	25
501 » » 750	260,0000	10 400	0,2	260 000	1 000	25
751 » y más	116,0000	4 640	0,1	116 000	1 000	25
Totales	1.080,0000	43 200	1,—	1 080 000	1 000	25
CULTIVO DE AVENA						
10 hectáreas y menos	27,7496	1 110	—	34 687	1 250	31
11 » á 25	96,0000	3 840	0,1	120 000	1 250	31
26 » » 50	661,7480	26 470	0,6	827 185	1 250	31
51 » » 100	1.975,4242	79 017	1,9	2 469 280	1 250	31
101 » » 200	5.218,1402	208 726	4,9	6 522 675	1 250	31
201 » » 300	3.605,6092	144 224	3,4	4 507 012	1 250	31
301 » » 500	4.059,4194	162 377	3,8	5 074 274	1 250	31
501 » » 750	1.726,5900	69 063	1,7	2 158 238	1 250	31
751 » y más	14.645,3300	585 813	13,9	18 306 662	1 250	31
Totales	32.016,0106	1 280 640	30,4	40 020 013	1 250	31
CULTIVO DE LINO						
301 hectáreas á 500	40,0000	2 200	—	30 000	750	13
Totales	40,0000	2 200	—	30 000	750	13
CULTIVO DE ALFALFA PARA CORTE						
10 hectáreas y menos	14,0000	420	—	77 000	5 500	183
11 » á 25	1,0000	30	—	5 500	5 500	183
26 » » 50	4,0000	120	—	22 000	5 500	183
51 » » 100	3,0000	90	—	16 500	5 500	183
101 » » 200	41,5000	1 245	—	228 250	5 500	183
301 » » 500	30,0000	900	—	165 000	5 500	183
751 « y más	54,0000	1 620	0,1	297 000	5 500	183
Totales	147,5000	4 425	0,1	811 250	5 500	183
96. Partido de Tuyú						

a). Número absoluto de chacras, huertos, huertas y lotes de estancia cultivados, 25.—*b). Extensión absoluta de las explotaciones mencionadas en a,* 431,0000 *hectáreas. — f). Extensión total del partido* 320.800 *hectáreas. — c). Densidad absoluta de los cultivos, ó sea,* $\frac{1000 \times c}{f}$ *: del trigo* 0,2 o/oo, *del maíz* 0,9 o/oo *y de la alfalfa* 0,2 o/oo.

CULTIVO DE TRIGO						
10 hectáreas y menos	1,0000	65	0,2	800	800	12
26 » á 50	60,0000	3 900	13,9	48 000	800	12
Totales	61,0000	3 965	14,1	48 800	800	12

Cuadro General de la Agricultura *(Continuación)*

Escala de extensión de las explotaciones agrícolas	Area sembrada en la última cosecha hectáreas *c.*	Cantidad de semilla sembrada kilos *d.*	Densidad de los cultivos $\frac{100\,c}{b}$ o/o	RENDIMIENTO absoluto kilos *e.*	extensivo $\frac{e}{c}$ kilos	intensivo $\frac{e}{d}$ kilos

I. Provincia de Buenos Aires

96. Partido de Tuyú *(Conclusión)*

CULTIVO DE MAIZ

10 hectáreas y menos	30,0000	900	7,—	60 000	2 000	66
26 » á 50	40,0000	1 200	9,3	80 000	2 000	66
51 » » 100	63,0000	1 890	14,6	126 000	2 000	66
101 » » 200	164,0000	4 920	38,—	328 000	2 000	66
Totales	297,0000	8 910	68,9	594 000	2 000	66

CULTIVO DE ALFALFA PARA CORTE

10 hectáreas y menos	9,0000	270	2,1	49 500	5 500	183
26 » á 50	53,0000	1 590	12,3	291 500	5 500	183
Totales	62,0000	1 860	14,4	341 000	5 500	183

97. Partido de Varela

a). Número absoluto de chacras, huertos, huertas y lotes de estancia cultivados, 77. — *b). Extensión absoluta de las explotaciones mencionadas en a,* 1.219,5436 *hectáreas. — f). Extensión total del partido* 17.200 *hectáreas.— g). Densidad absoluta de los cultivos, ó sea,* $\frac{1000 \times c}{f}$ *: del trigo* 3,5 o/oo, *del maiz* 19,9 o/oo, *de la cebada* 0,5 o/oo, *de la avena* 4,1 o/oo, *del lino* 0,2 o/oo *y de la alfalfa* 6,2 o/oo.

CULTIVO DE TRIGO

10 hectáreas y menos	5,0622	329	0,4	4 050	800	12
11 » á 25	9,2607	602	0,8	7 409	800	12
26 » » 50	15,1866	987	1,2	12 149	800	12
51 » » 100	31,8118	2 068	2,6	25 449	800	12
Totales	61,3213	3 986	5 —	49 057	800	12

CULTIVO DE MAIZ

10 hectáreas y menos	81,1220	2 434	6,7	162 244	2 000	66
11 » á 25	125,6188	3 768	10,3	251 238	2 000	66
26 » » 50	19,1866	575	1,6	38 373	2 000	66
51 » » 100	66,5868	1 998	5,4	133 173	2 000	66
101 » » 200	50,6220	1 519	4,1	101 244	2 000	66
Totales	343,1362	10 294	28,1	686 272	2 000	66

CULTIVO DE CEBADA

10 hectáreas y menos	2,5000	100	0,2	2 500	1 000	25
11 » á 25	3,0000	120	0,2	3 000	1 000	25
26 » » 50	3,3748	135	0,3	3 374	1 000	25
Totales	8,8748	355	0,7	8 874	1 000	25

CULTIVO DE AVENA

10 hectáreas y menos	9,3122	373	0,8	11 640	1 250	31
11 » » 25	22,1866	887	1,8	27 733	1 250	31
26 » » 50	13,4992	540	1,1	16 874	1 250	31
51 » » 100	25,5236	1 021	2,1	31 905	1 250	31
Totales	70,5216	2 821	5,8	88 152	1 250	31

CULTIVO DE LINO

10 hectáreas y menos	3,0000	165	0,2	2 250	750	13
Totales	3,0000	165	0,2	2 250	750	13

Cuadro General de la Agricultura *(Continuación)*

Escala de extensión de las explotaciones agrícolas	Area sembrada en la última cosecha hectáreas *c.*	Cantidad de semilla sembrada kilos *d.*	Densidad de los cultivos $\frac{100\,c}{b}$ o/o	RENDIMIENTO absoluto kilos *e.*	extensivo $\frac{e}{c}$ kilos	intensivo $\frac{e}{d}$ kilos

I. Provincia de Buenos Aires

97. Partido de Varela *(Conclusión)*

CULTIVO DE ALFALFA PARA CORTE

10 hectáreas y menos	36,4988	1 095	2,9	200 743	5 500	183
11 » á 25	48,1228	1 443	4,—	264 675	5 500	183
26 » » 50	15,4992	465	1,2	85 246	5 500	183
51 » » 100	7,0000	210	0,6	38 500	5 500	183
Totales	107,1208	3 213	8,7	589 164	5 500	183

98. Partido de 25 de Mayo

a) Extensión absoluta de chacras, huertos, huertas y lotes de estancia cultivados, 527.— *b). Extensión absoluta de las explotaciones mencionadas en a.* 98.249.3709 *hectáreas. — f). Extensión total del partido* 518.600 *hectáreas.— g). Densidad absoluta de los cultivos, ó sea,* $\frac{1000 \times c}{f}$ *: del trigo* 48.2 o/oo, *del maiz* 63,— o/oo, *de la cebada* 1,5 o/oo, *de la avena* 26,7 o/oo, *del lino* 11,4 o/oo *y de la alfalfa* 0,3 o/oo.

CULTIVO DE TRIGO

10 hectáreas y menos	14,0000	910	—	11 200	800	12
11 » á 25	80,3110	5 220	0,1	64 249	800	12
26 » » 50	766,5270	49 824	0,8	613 221	800	12
51 » » 100	1.763,4414	114 624	1,8	1 410 753	800	12
101 » » 200	5.440,7784	353 651	5,5	4 352 623	800	12
201 » » 300	2.920,0262	189 801	2,9	2 336 020	800	12
301 » » 500	2.837,8860	184 463	2,9	2 070 309	800	12
501 » » 750	602,7320	39 177	0,6	482 186	800	12
751 » y más	10.587,3200	688 176	10,7	8 469 856	800	12
Totales	25.013,0210	1 625 846	25,4	20 010 417	800	12

CULTIVO DE MAÍZ

10 hectáreas y menos	73,8740	4 216	0,1	147 748	2 000	66
11 » á 25	204,4458	6 133	0,2	408 892	2 000	66
26 » » 50	1.905,2490	57 157	1,9	3 810 498	2 000	66
51 » » 100	4.867,2978	146 019	4,8	9 734 595	2 000	66
101 » » 200	6.950,5776	208 517	7,1	13 901 155	2 000	66
201 » » 300	4.464,0954	133 923	4,5	8 928 191	2 000	66
301 » » 500	3.779,1194	113 374	3,8	7 558 239	2 000	66
501 » » 750	1.348,0700	40 442	1,3	2 696 140	2 000	66
751 » y más	9.082,7540	272 482	9,3	18 165 508	2 000	66
Totales	32.675,4830	980 264	33,2	65 350 966	2 000	66

CULTIVO DE CEBADA

10 hectáreas y menos	1,0000	40	—	1 000	1 000	25
51 » á 100	42,3110	1 693	—	42 311	1 000	25
501 « » 200	94,3070	3 772	0,1	94 307	1 000	25
201 » » 300	124,8676	4 995	0,1	124 868	1 000	25
301 » » 500	155,1866	6 207	0,1	155 186	1 000	25
501 » » 750	134,9920	5 400	0,1	134 992	1 000	25
751 » y más	253,1100	10 124	0,3	253 110	1 000	25
Totales	805,7742	32 231	0,8	805 774	1 000	25

CULTIVO DE AVENA

10 hectáreas y menos	26,6236	1 065	—	33 279	1 250	31
11 « á 25	138,7480	5 550	0,1	173 435	1 250	31
26 » » 50	626,5432	25 062	0,6	783 179	1 250	31

Cuadro General de la Agricultura *(Continuación)*

Escala de extensión de las explotaciones agrícolas	Area sembrada en la última cosecha hectáreas *c.*	Cantidad de semilla sembrada kilos *d.*	Densidad de los cultivos $\frac{100\ c}{b}$ o/o	RENDIMIENTO absoluto kilos *e.*	RENDIMIENTO extensivo $\frac{e}{c}$ kilos	RENDIMIENTO intensivo $\frac{e}{d}$ kilos

I. Provincia de Buenos Aires

98. Partido de 25 de Mayo *(Conclusión)*

CULTIVO DE AVENA *(Conclusión)*

51 hectáreas	á 100	1.351,6040	54 064	1,4	1 689 505	1 250	31
101 »	» 200	2.367,1098	94 684	2,4	2 958 887	1 250	31
201 »	» 300	1.827,6362	73 106	1,8	2 284 545	1 250	31
301 »	» 500	2.069,3220	82 773	2,1	2 586 652	1 250	31
501 »	» 750	131,3700	5 254	0,1	164 212	1 250	31
751 «	y más	5.337,7348	213 509	5,4	6 672 168	1 250	31
	Totales	13.876,6916	555 067	14,1	17 345 862	1 250	31

CULTIVO DE LINO

10 hectáreas	y menos	5,0000	275	—	3 750	750	13
11 »	á 25	24,4370	1 344	—	18 328	750	13
26 »	» 50	160,3732	8 821	0,1	120 280	750	13
51 »	» 100	755,7320	41 565	0,7	566 800	750	13
101 »	» 200	1.307,2774	71 900	1,3	980 458	750	13
201 »	» 300	790,2950	43 466	0,8	592 721	750	13
301 »	» 500	397,7448	21 876	0,4	298 308	750	13
501 »	» 750	489,3460	26 914	0,5	367 009	750	13
751 »	y más	1.996,4560	109 805	2,—	1 497 342	750	13
	Totales	5.926,6614	325 966	6,—	4 444 996	750	13

CULTIVO DE ALFALFA PARA CORTE

10 hectáreas	y menos	51,6547	1 550	0,1	284 101	5 500	183
11 »	á 25	1,2500	38	—	6 875	5 500	183
26 »	« 50	16,5000	495	—	90 750	5 500	183
51 »	» 100	18,6244	559	—	102 434	5 500	183
101 »	» 200	24,7496	742	—	136 123	5 500	183
201 «	» 300	20,6244	619	—	113 434	5 500	183
301 »	» 500	14,7496	442	—	81 123	5 500	183
501 »	» 750	7,0000	210	—	38 500	5 500	183
751 »	y más	12,0000	360	—	66 000	5 500	183
	Totales	167,1527	5 015	0,1	919 340	5 500	183

99. Partido de Villarino

a). Número absoluto de chacras, huertos, huertas y lotes de estancia cultivados, 330.—*b). Extensión absoluta de las explotaciones mencionadas en a,* 49.623,3010 *hectáreas. — f). Extensión total del partido:* 945.400 *hectáreas.— g). Densidad absoluta de los cultivos, ó sea,* $\frac{1000 \times c}{f}$ *: del trigo* 22,— o/oo, *del maíz* 2,1 o/oo, *de la cebada* 1,1 o/oo, *de la avena* 6,— o/oo, *del lino* 0,1 o/oo *y de la alfalfa* 8,8 o/oo.

CULTIVO DE TRIGO

10 hectáreas	y menos	200,0000	13 000	0,4	160 000	800	12
26 »	á 50	327,0000	21 255	0,7	261 600	800	12
51 »	» 100	1.120,0000	72 800	2,2	896 000	800	12
101 »	» 200	2.267,0000	147 355	4,6	1 813 600	800	12
201 »	» 300	690,0000	44 850	1,4	552 000	800	12
301 »	» 500	2.325,0000	151 125	4,7	1 860 000	800	12
751 »	y más	13.879,0000	902 135	28,2	11 103 200	800	12
	Totales	20.808,0000	1 352 520	42,2	16 646 400	800	12

Cuadro General de la Agricultura *(Continuación)*

Escala de extensión de las explotaciones agrícolas	Area sembrada en la última cosecha hectáreas *c.*	Cantidad de semilla sembrada kilos *d.*	Densidad de los cultivos $\frac{100\,c}{b}$ o/o	RENDIMIENTO absoluto kilos *e.*	RENDIMIENTO extensivo $\frac{e}{c}$ kilos	RENDIMIENTO intensivo $\frac{e}{d}$ kilos

I. Provincia de Buenos Aires

99. Partido de Villarino *(Conclusión)*

CULTIVO DE MAIZ

10 hectáreas y menos	180,0000	5 400	0,3	360 000	2 000	66
11 » á 25	20,0000	600	—	40 000	2 000	66
26 » » 50	175,0000	5 250	0,3	350 000	2 000	66
51 » » 100	136,0000	4 080	0,3	272 000	2 000	66
101 » » 200	238,0000	7 140	0,5	476 000	2 000	66
201 » » 300	40,0000	1 200	0,1	80 000	2 000	66
301 » » 500	382,0000	11 460	0,8	764 000	2 000	66
751 » y más	880,0000	26 400	1,8	1 760 000	2 000	66
Totales	2.051,0000	61 530	4,1	4 102 000	2 000	66

CULTIVO DE CEBADA

10 hectáreas y menos	59,0000	2 360	0,1	59 000	1 000	25
11 » á 25	53,0000	2 120	0,1	53 000	1 000	25
26 » » 50	23,0000	920	—	23 000	1 000	25
51 » » 100	70,0000	2 800	0,1	70 000	1 000	25
101 » » 200	85,0000	3 400	0,2	85 000	1 000	25
201 » » 300	280,0000	11 200	0,6	280 000	1 000	25
301 » » 500	77,0000	3 080	0,1	77 000	1 000	25
751 » y más	405,0000	16 200	0,8	405 000	1 000	25
Totales	1.052,0000	42 080	2,1	1 052 000	1 000	25

CULTIVO DE AVENA

10 hectáreas y menos	158,0000	6 320	0,3	197 500	1 250	31
11 » á 25	56,2480	2 250	0,1	70 310	1 250	31
26 » » 50	111,9390	4 478	0,2	139 923	1 250	31
51 » » 100	285,0558	11 402	0,6	356 319	1 250	31
101 » « 200	654,0064	26 160	1,3	817 508	1 250	31
201 » » 300	471,6345	18 865	0,9	589 543	1 250	31
301 » » 500	405,0000	16 200	0,8	506 250	1 250	31
751 » y más	3.588,9996	143 560	7,2	4 486 250	1 250	31
Totales	5.730,8833	229 235	11,5	7 163 603	1 250	31

CULTIVO DE LINO

101 hectáreas á 200	50,0000	2 750	0,1	37 500	750	13
751 » y más	80,0000	4 400	0,2	60 000	750	13
Totales	130,0000	7 150	0,3	97 500	750	13

CULTIVO DE ALFALFA PARA CORTE

10 hectáreas y menos	72,5000	2 175	0,1	398 750	5 500	183
11 » » 25	140,0000	4 200	0,3	770 000	5 500	183
26 » » 50	151,0000	4 530	0,3	830 500	5 500	183
51 « » 100	322,0000	9 660	0,6	1 771 000	5 500	183
101 » » 200	697,5000	20 925	1,4	3 836 250	5 500	183
201 » » 300	932,0000	27 960	1,9	5 120 000	5 500	183
301 » » 500	1.051,0000	31 530	2,1	5 780 500	5 500	183
751 » y más	5.010,0000	150 300	10,1	27 555 000	5 500	183
Totales	8.376,0000	251 280	16,9	46 068 000	5 500	183

Cuadro General de la Agricultura *(Continuación)*

Escala de extensión de las explotaciones agrícolas	Area sembrada en la última cosecha hectáreas *c.*	Cantidad de semilla sembrada kilos *d.*	Densidad de los cultivos $\frac{100\,c}{b}$ o/o	RENDIMIENTO absoluto kilos *e.*	RENDIMIENTO extensivo $\frac{e}{c}$ kilos	RENDIMIENTO intensivo $\frac{e}{d}$ kilos

1. Provincia de Buenos Aires

100. Partido de Villegas

a). Número absoluto de chacras, huertos, huertas y lotes de estancia cultivados. 247.—*b). Extensión absoluta de las explotaciones mencionadas en a,* 126.520,8685 *hectáreas. — f). Extensión total del partido:* 820.500 *hectáreas.— g). Densidad absoluta de los cultivos, ó sea,* $\frac{1000 \times c}{f}$ *: del trigo* 99,— o/oo, *del maíz* 10.3 o/oo, *de la cebada* 1,— o/oo, *de la avena* 2,7 o/oo, *del lino* 10,2 o/oo *y de la alfalfa* 3,6 o/oo.

CULTIVO DE TRIGO

11 hectáreas á 25	40,0000	2 600	—	32 000	800	12
26 » » 50	121,8740	7 922	0,1	97 499	800	12
51 » » 100	1.024,7400	66 608	0,8	819 792	800	12
101 » » 200	3.259,4862	211 867	2,6	2 607 589	800	12
201 » » 300	9.229,3788	599 909	7,3	7 383 503	800	12
301 » » 500	1.594,5930	103 648	1,2	1 275 675	800	12
501 » » 750	8.147,1480	529 565	6,4	6 517 718	800	12
751 » y más	57.839,4684	3 759 566	45,7	46 271 575	800	12
Totales	81.256,6884	5 281 685	64,2	65 005 351	800	12

CULTIVO DE MAIZ

11 hectáreas á 25	11,8118	354	—	23 624	2 000	66
26 » » 50	61,8740	1 856	—	123 748	2 000	66
51 » » 100	142,6060	4 278	0,1	285 212	2 000	66
101 » » 200	383,2408	11 497	0,3	766 482	2 000	66
201 » » 300	760,7878	22 824	0,6	1 521 575	2 000	66
301 » » 500	1.372,7048	41 181	1,1	2 745 409	2 000	66
501 » » 750	641,2120	19 237	0,5	1 282 424	2 000	66
751 » y más	5.118,9760	153 569	4,—	10 237 952	2 000	66
Totales	8.493,2130	254 796	6,7	16 986 426	2 000	66

CULTIVO DE CEBADA

51 hectáreas á 100	15,6496	626	—	15 650	1 000	25
101 » » 200	147,4560	5 900	0,1	147 496	1 000	25
201 » » 300	91,4657	3 658	—	91 466	1 000	25
301 » » 500	117,8708	4 715	0,1	117 870	1 000	25
751 » y más	459,0000	18 360	0,3	459 000	1 000	25
Totales	831,4821	33 259	0,6	831 482	1 000	25

CULTIVO DE AVENA

10 hectáreas y menos	8,0000	320	—	10 000	1 250	31
51 » á 100	37,0000	1 480	—	46 250	1 250	31
101 » » 200	17,4370	698	—	21 796	1 250	31
201 » » 300	127,8724	5 115	0,1	159 840	1 250	31
501 » » 750	170,0000	6 800	0,1	212 500	1 250	31
751 » y más	1.875,6590	75 026	1,5	2 344 574	1 250	31
Totales	2.235,9684	89 439	1,7	2 794 960	1 250	31

CULTIVO DE LINO

10 hectáreas y menos	4,2185	232	—	3 164	750	13
51 » á 100	100,3110	5 517	0,1	75 233	750	13
101 » » 200	458,1435	25 198	0,3	343 608	750	13
201 » » 300	1.392,4321	76 584	1,1	1 044 324	750	13
301 » » 500	1.795,8770	98 773	1,4	1 346 908	750	13
501 » » 750	1.097,5422	60 365	0,8	823 156	750	13
751 » y más	3 580,5868	196 932	2,8	2 685 440	750	13
Totales	8.429,1111	463 601	6,6	6 321 833	750	13

Cuadro General de la Agricultura *(Continuación)*

Escala de extensión de las explotaciones agrícolas	Area sembrada en la última cosecha hectáreas *c.*	Cantidad de semilla sembrada kilos *d.*	Densidad de los cultivos $\frac{100\,c}{b}$ o/o	RENDIMIENTO absoluto kilos *e.*	extensivo $\frac{e}{c}$ kilos	intensivo $\frac{e}{d}$ kilos

I. Provincia de Buenos Aires

100. Partido de Villegas *(Conclusión)*

CULTIVO DE ALFALFA PARA CORTE

10 hectáreas y menos	24,0000	720	—	132 000	5 500	183
11 » á 25	47,8748	1 436	—	263 311	5 500	183
26 » » 50	136,3748	4 091	0,1	750 062	5 500	183
51 » » 100	235,5000	7 065	0,2	1 295 250	5 500	183
101 » » 200	20,0000	600	—	110 000	5 500	183
201 » » 300	446,1531	13 385	0,3	2 453 842	5 500	183
301 » » 500	162,7448	4 883	0,1	895 096	5 500	183
501 » » 701	530,8118	15 924	0,4	2 919 465	5 500	183
751 » y más	1.375,8070	41 274	1,1	7 566 939	5 500	183
Totales	2.979,2663	89 378	2,3	16 385 965	2 500	183

101. Partido de Zárate

a). Número absoluto de chacras, huertos, huertas y lotes de estancia cultivados, 303.—*b). Extensión absoluta de las explotaciones mencionadas en a,* 21.187,9743 *hectáreas. — f). Extensión total del partido:* 88.200 *hectáreas.— g). Densidad absoluta de los cultivos, ó sea,* $\frac{1000 \times C}{f}$ *: del trigo* 9,7 o/oo, *del maiz* 215,5 o/oo, *de la cebada* 3,— o/oo, *de la avena* 1,5 o/oo, *del lino* 38,9 o/oo *y de la alfalfa* 13,5 o/oo.

CULTIVO DE TRIGO

26 hectáreas á 50	1,6874	110	—	1 350	800	12
51 » » 100	134,6826	8 754	0,6	107 746	800	12
101 » » 200	249,8644	16 241	1,1	199 892	800	12
201 » » 300	56,8740	3 697	0,2	45 499	800	12
301 » » 500	337,4800	21 936	1,6	269 984	800	12
501 » » 750	80,0000	5 200	0,3	64 000	800	12
Totales	860,5884	55 938	4,0	688 471	800	12

CULTIVO DE MAÍZ

10 hectáreas y menos	169,1003	5 073	0,8	338 201	2 000	66
11 » á 25	256,4848	7 695	1,2	512 970	2 000	66
26 » » 50	942,6777	28 280	4,4	1 885 355	2 000	66
51 » » 100	2.639,3365	79 180	12,4	5 278 673	2 000	66
101 » » 200	3.443,5036	103 305	16,2	6 887 007	2 000	66
201 » » 300	771,2918	23 139	3,6	1 542 584	2 000	66
301 » » 500	1.032,8802	30 986	4,9	2 065 760	2 000	66
501 » » 750	1.282,4400	38 473	6,—	2 564 880	2 000	66
751 » y más	8.473,0864	254 193	39,9	16 946 173	2 000	66
Totales	19.010,8013	570 324	89,7	38 021 603	2.000	66

CULTIVO DE CEBADA

11 hectáreas á 25	1,6874	68	—	1 688	1 000	25
26 » » 50	21,4992	860	0,1	21 499	1 000	25
51 » » 100	37,3732	1.495	0,1	37 373	1 000	25
101 » » 200	177,4370	7.097	0,8	177 437	1 000	25
201 » » 300	6,0000	240	—	6 000	1 000	25
301 » » 500	17,0000	680	0,1	17 000	1 000	25
501 » » 750	8,4370	337	—	8 437	1 000	25
Totales	269,4338	10 777	1.2	269 434	1 000	25

Cuadro General de la Agricultura *(Continuación)*

Escala de extensión de las explotaciones agrícolas	Area sembrada en la última cosecha hectáreas *c.*	Cantidad de semilla sembrada kilos *d.*	Densidad de los cultivos $\frac{100\,c}{b}$ o/o	RENDIMIENTO absoluto kilos *e.*	extensivo $\frac{e}{c}$ kilos	intensivo $\frac{e}{d}$ kilos

I. Provincia de Buenos Aires

101. Partido de Zárate *(Conclusión)*

CULTIVO DE AVENA

26 hectáreas á 50	16,8740	675	0,1	21 093	1 250	31
51 » » 100	28,6857	1 147	0,1	35 657	1 250	31
101 » » 200	60,7464	2 430	0,3	75 933	1 250	31
201 » » 300	26,4922	1 060	0,1	33 115	1 250	31
301 » » 500	6,7496	270	—	8 437	1 250	31
Totales	139,5479	5 582	0,6	174 435	1 250	31

CULTIVO DE LINO

10 hectáreas y menos	33,0000	1 815	0,1	24 750	750	13
11 » á 25	106,9346	5 881	0,5	80 201	750	13
26 » » 50	289,2276	15 908	1,3	216 921	750	13
51 » » 100	894,4018	49 192	4,2	670 801	750	13
101 » » 200	1.190,4018	65 472	5,6	892 801	750	13
201 » » 300	192,3636	10 580	0,9	144 273	750	13
301 » » 500	188,9858	10 394	0,9	141 742	750	13
501 » » 750	225,9920	12 430	1,—	169 494	750	13
751 » y más	310,4816	17 077	1,4	232 861	750	13
Totales	3.431,7918	188 749	16,1	2 573 844	750	13

CULTIVO DE ALFALFA PARA CORTE

10 hectáreas y menos	30,9681	929	0,1	170 325	5 500	183
11 « á 25	50,2807	1 508	0,2	276 544	5 500	183
26 » » 50	180,1834	5 406	0,9	991 008	5 500	183
51 » » 100	160,6204	4 819	0,8	883 412	5 500	183
101 » » 200	419,4816	12 584	1,5	2 307 149	5 500	183
201 » » 300	51,4992	1 545	0,3	283 246	5 500	183
501 « » 750	300,0000	9 000	1,4	1 650 000	5 500	183
Totales	1.193,0334	35 791	5,6	6 561 684	5 500	183

Toda la Provincia

a). Número absoluto de chacras, huertos, huertas y lotes de estancia cultivados, 32.598.—*b). Extensión absoluta de las explotaciones mencionadas en a,* 4.418.613,8042 *hectáreas.—f). Extensión total de la provincia* 30.512.100 *hectáreas.—g). Densidad absoluta de los cultivos, ó sea,* $\frac{1000 \times c}{i}$ *: del trigo* 63,7 o/oo, *del maiz* 27,9 o/oo, *de la cebada* 1,7 o/oo, *de la avena* 11,2 o/oo, *del lino* 11,2 o/oo *y de la alfalfa* 4,2 o/oo.

CULTIVO DE TRIGO

10 hectárens y menos	1.981,0151	128 766	—	1 584 812	800	12
11 » á 25	6.231,7787	405 066	0,1	4 985 423	800	12
26 » » 50	24.324,4330	1 581 088	0,6	19 459 546	800	12
51 » » 100	103.238,8445	6 710 525	2,4	82 591 075	800	12
101 » » 200	374.473,4208	24 340 772	8,5	299 578 737	800	12
201 » » 300	323.982,4768	21 058 861	7,3	259 185 981	800	12
301 » » 500	360.152,2051	23 409 893	8,2	288 121 764	800	12
501 » » 750	174.419,7249	11 337 282	3,7	139 535 780	800	12
751 » y más	577.829,3464	37 558 907	13,1	462 263 477	800	12
Totales	1.946.633,2453	126 531 160	44,—	1 557 306 595	800	12

Cuadro General de la Agricultura *(Continuación)*

Escala de extensión de las explotaciones agrícolas	Area sembrada en la última cosecha hectáreas *c.*	Cantidad de semilla sembrada kilos *d.*	Densidad de los cultivos $\frac{100\,c}{b}$ o/o	RENDIMIENTO absoluto kilos *e.*	RENDIMIENTO extensivo $\frac{e}{c}$ kilos	RENDIMIENTO intensivo $\frac{e}{d}$ kilos
I. Provincia de Buenos Aires						
Toda la Provincia *(Continuación)*						
CULTIVO DE MAIZ						
10 hectáreas y menos	13.551,3752	406 541	0,3	27 102 750	2 000	66
11 » á 25	26.775,2871	803 259	0,6	53 550 574	2 000	66
26 » » 50	59.088,8311	1 772 665	1,3	118 177 662	2 000	66
51 » » 100	128.429,3019	3 852 879	2,9	256 858 604	2 000	66
101 » » 200	198.759,4244	5 962 783	4,5	397 518 849	2 000	66
201 » » 300	95.591,2564	2 867 738	2,2	191 182 513	2 000	66
301 » » 500	93.890,9765	2 816 729	2,1	187 781 953	2 000	66
501 » » 750	46.389,2748	1 391 678	1,—	92 778 549	2 000	66
751 » y más	190.829,8985	5 724 897	4,3	381 659 797	2 000	66
Totales	853.305,6259	25 599 169	19,3	1 706 611 251	2 000	66
CULTIVO DE CEBADA						
10 hectáreas y menos	759,5279	30 381	—	759 528	1 000	25
11 » á 25	1.059,6224	42 385	—	1 059 622	1 000	25
26 » » 50	2.295,0893	91 804	0,1	2 295 089	1 000	25
51 » » 100	4.282,5250	171 301	0,1	4 282 525	1 000	25
101 » » 200	9.213,4629	368 538	0,2	9 213 462	1 000	25
201 » » 300	6.974,0727	278 963	0,1	6 974 073	1 000	25
301 » » 500	11.330,2214	453 209	0,2	11 330 221	1 000	25
501 » » 750	5.821,4174	232 856	0,1	5 821 417	1 000	25
751 » y más	12.944,1080	517 764	0,3	12 944 108	1 000	25
Totales	54.680,0470	2 187 201	1,2	54 680 045	1 000	25
CULTIVO DE AVENA						
10 hectáreas y menos	2.295,3755	91 815	—	2 869 219	1 250	31
11 » á 25	4.767,0271	190 681	0,1	5 958 784	1 250	31
26 » » 50	12.100,4224	484 017	0,3	15 125 528	1 250	31
51 » » 100	29.046,6835	1 161 867	0,6	36 308 354	1 250	31
101 » » 200	62.182,6692	2 487 307	1,4	77 728 336	1 250	31
201 » » 300	47.607,9911	1 904 319	1,1	59 509 989	1 250	31
301 » » 500	52.641,3114	2 105 652	1,2	65 801 639	1 250	31
501 » » 750	27.025,4469	1 081 018	0,6	33 781 809	1 250	31
751 » y más	106.520,7116	4 260 828	2,4	133 150 889	1 250	31
Totales	344.187,6387	13 767 504	7,8	430 234 547	1 250	31
CULTIVO DE LINO						
10 hectáreas y menos	849,8661	46 743	—	637 400	750	13
11 » á 25	4.090,5527	224 980	0,1	3 067 914	750	13
26 » » 50	17.044,0427	937 422	0,4	12 783 032	750	13
51 » « 100	51.568,1861	2 836 250	1,2	38 676 140	750	13
101 » » 200	93.745,6174	5 156 009	2,1	70 309 213	750	13
201 » » 300	42 690,8766	2 347 998	0,9	32 018 157	750	13
301 » » 500	38.998,9976	2 144 945	0,9	29 249 248	750	13
501 » » 750	19.222,6292	1 057 245	0,4	14 416 972	750	13
751 » y más	73.985,2984	4 069 191	1,7	55 488 974	750	13
Totales	342 196,0668	18 820 783	7,7	256 647 050	750	13

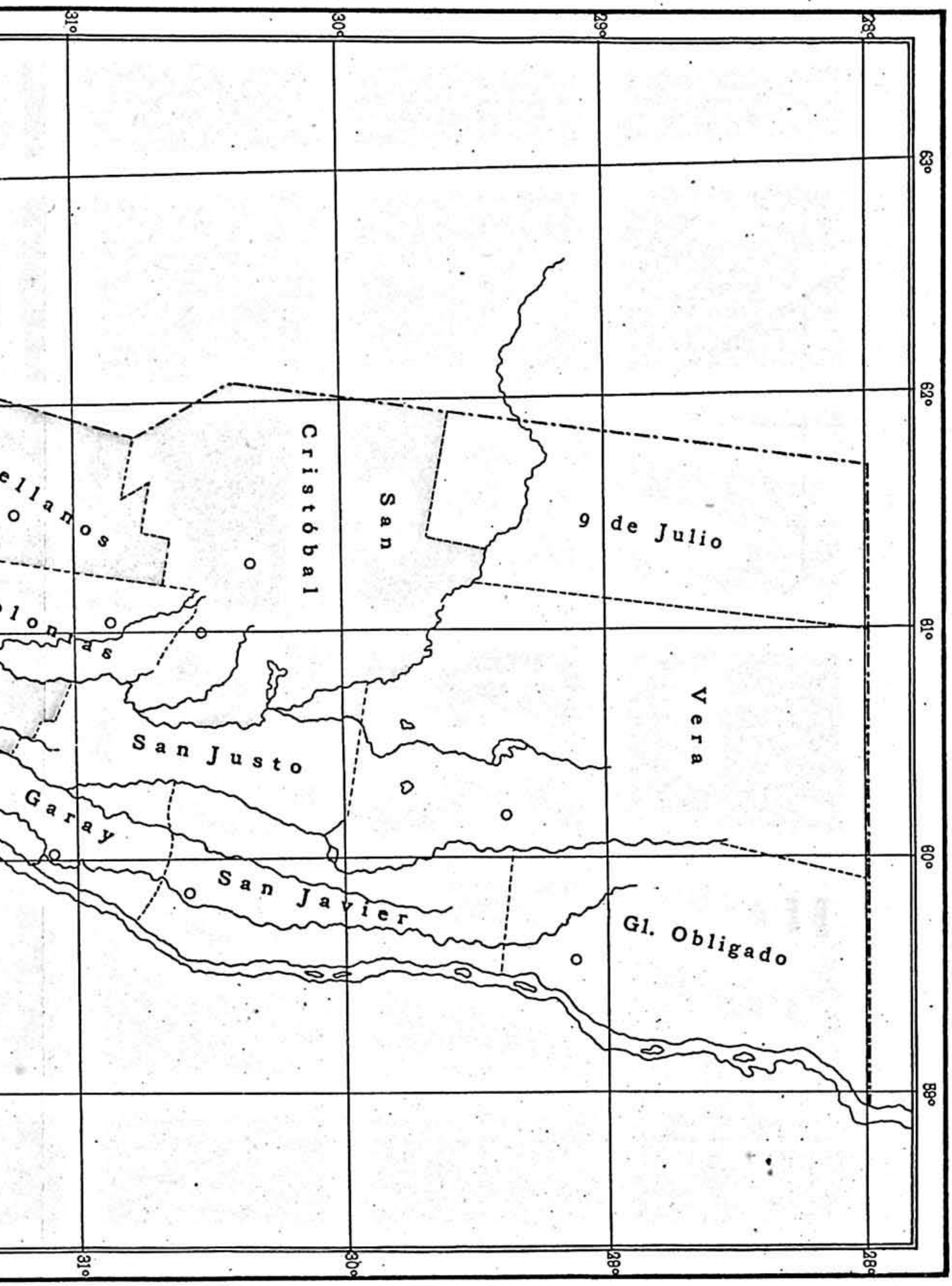
31°
30°
29°
28°
63°
62°
61°
60°
59°
28°
Cristóbal
San
9 de Julio
Vera
San Justo
Garay
San Javier
Gl. Obligado

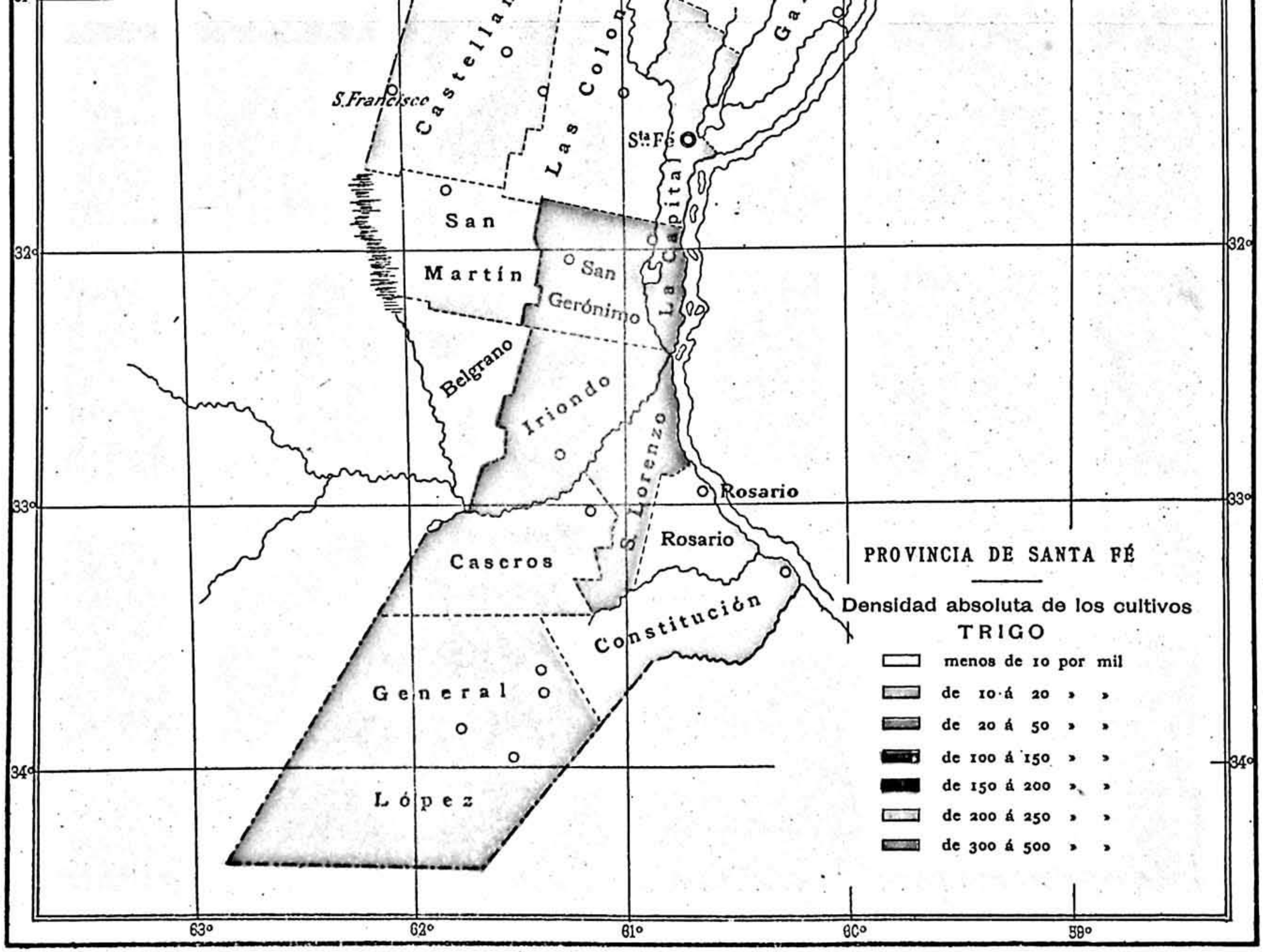
PROVINCIA DE SANTA FÉ
Densidad absoluta de los cultivos
TRIGO
menos de 10 por mil
de 10 á 20 » »
de 20 á 50 » »
de 100 á 150 » »
de 150 á 200 » »
de 200 á 250 » »
de 300 á 500 » »
S. Francisco
Castellanos
Las Colonias
Sta Fé
La Capital
San Martín
San Gerónimo
Belgrano
Iriondo
S. Lorenzo
Rosario
Rosario
Caseros
Constitución
General López
32°
33°
34°
63°
62°
61°
60°
59°

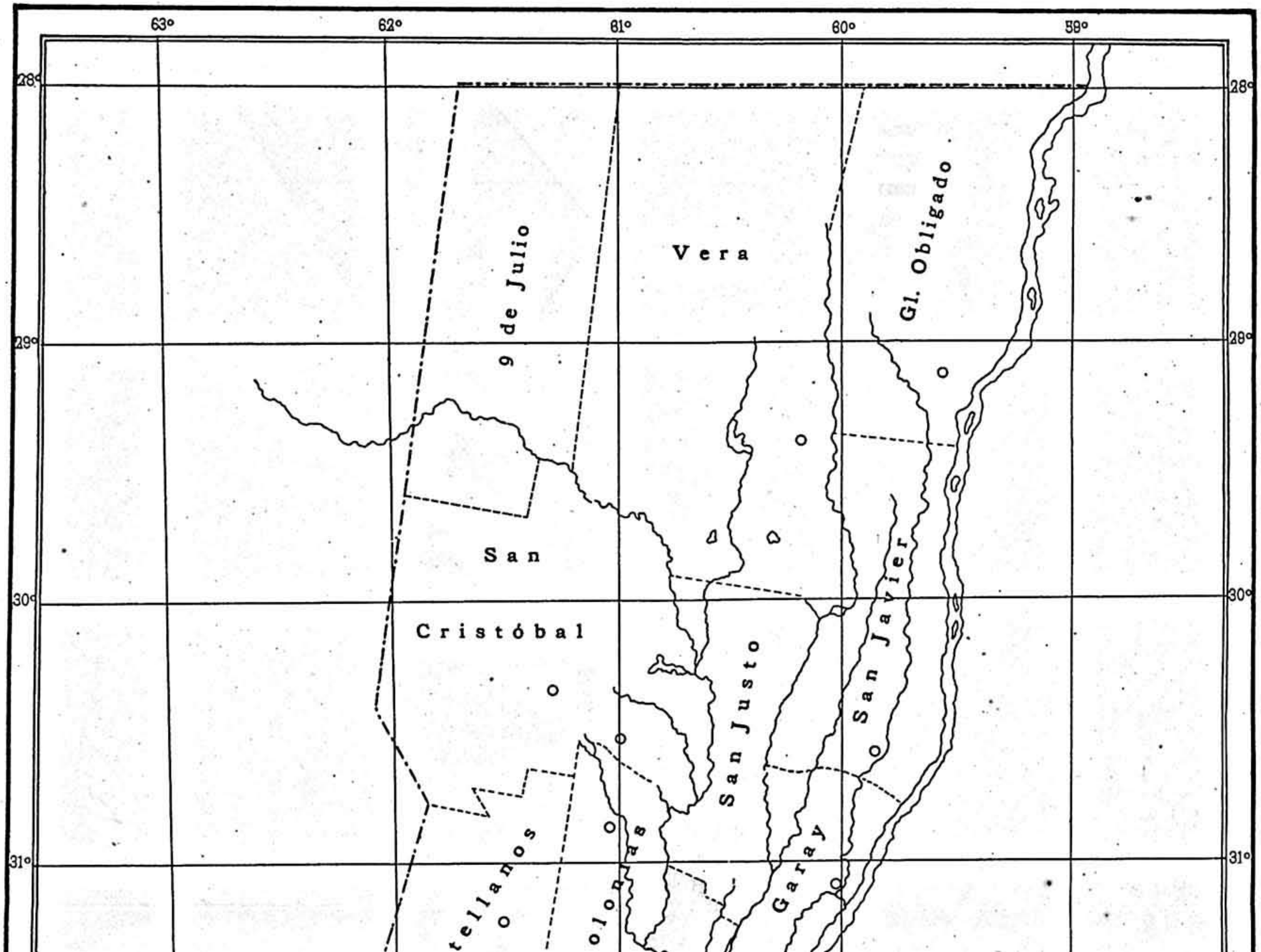
63°
62°
61°
60°
59°
28°
29°
30°
31°
9 de Julio
Vera
Gl. Obligado
San
Cristóbal
San Justo
San Javier
Garay

S. Francisco

Castellanos

Las Colonias

Sta Fé

La Capital

San Martín

San Gerónimo

Belgrano

Iriondo

Lorenzo

Rosario

Rosario

Caseros

Constitución

General López

32°

33°

34°

63°

62°

61°

60°

59°

PROVINCIA DE SANTA FÉ

Densidad absoluta de los cultivos

MAÍZ

- menos de 10 por mil
- de 10 á 20 » »
- de 50 á 100 » »
- de 100 á 150 » »
- de 200 á 250 » «
- de 250 á 300 » »
- de 300 á 500 » »
- de 500 y más

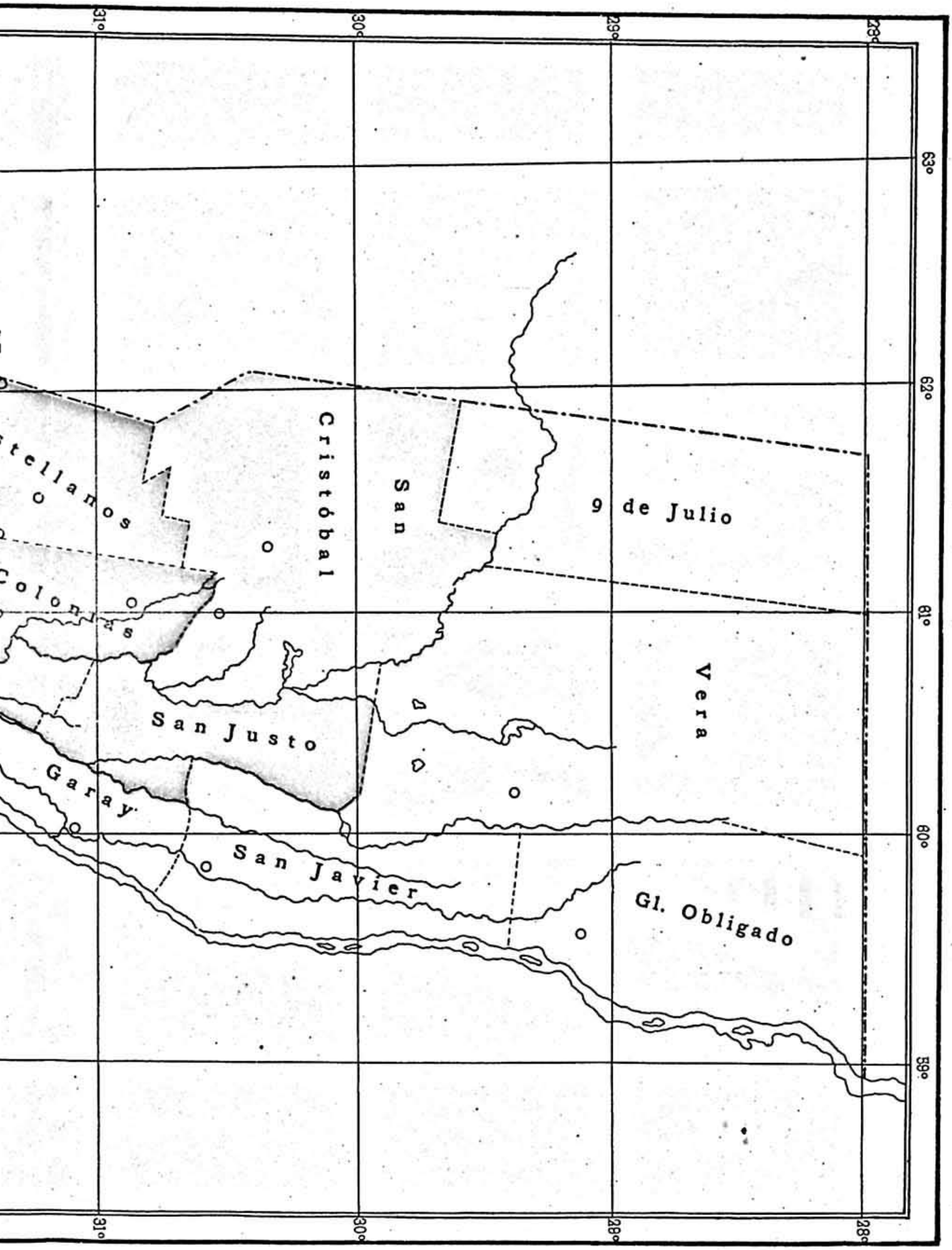
31°
30°
29°
28°
63°
62°
61°
60°
59°
Colonias
Castellanos
Cristóbal
San
9 de Julio
San Justo
Vera
Garay
San Javier
Gl. Obligado

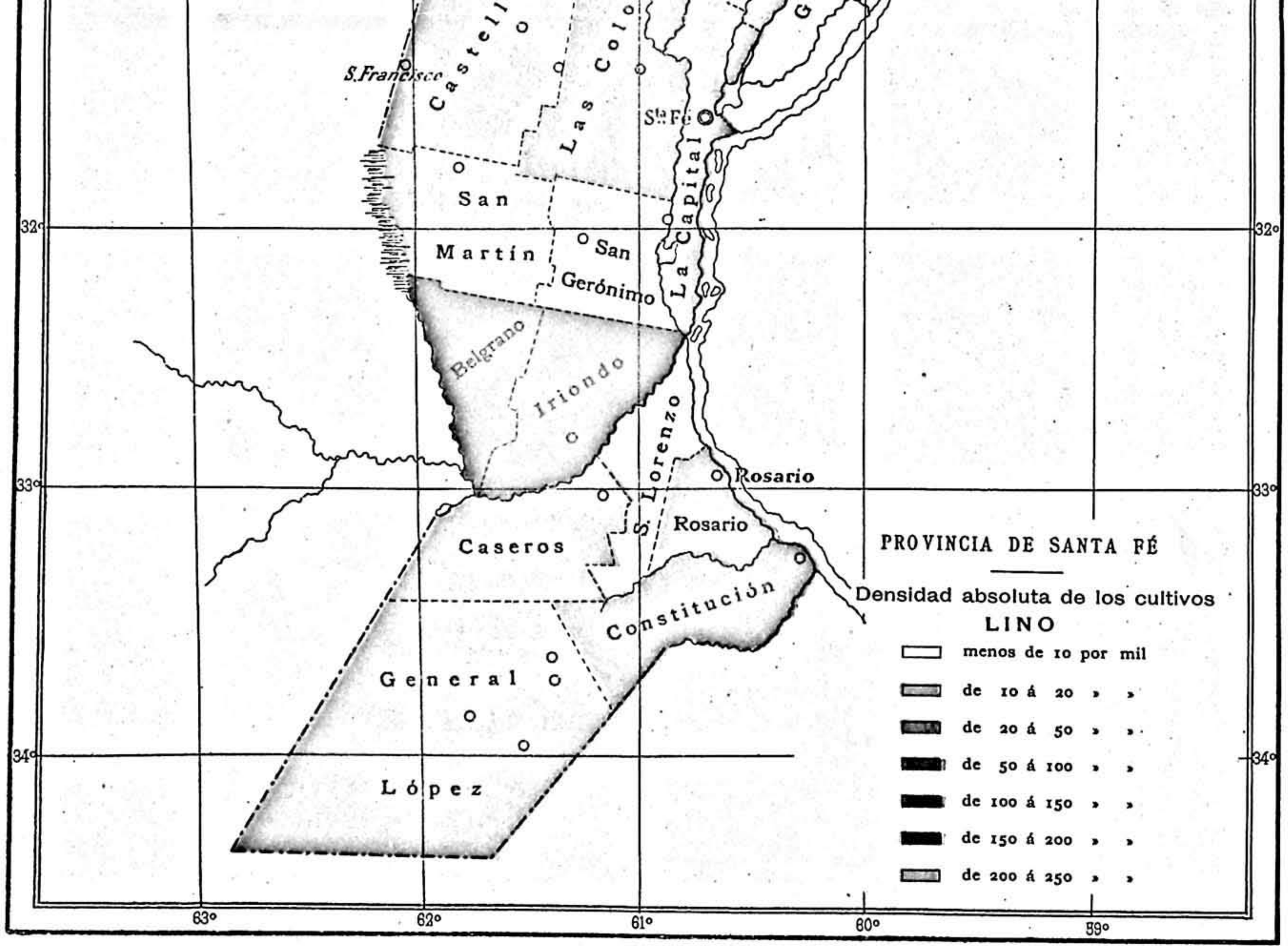
S.Francisco
Castelli
Las Colo
Sta Fé
La Capital
San
Martín
San
Gerónimo
Belgrano
Iriondo
S. Lorenzo
Rosario
Rosario
Caseros
Constitución
General
López
32°
33°
34°
63°
62°
61°
60°
59°
PROVINCIA DE SANTA FÉ
Densidad absoluta de los cultivos
LINO
menos de 10 por mil
de 10 á 20 » »
de 20 á 50 » »
de 50 á 100 » »
de 100 á 150 » »
de 150 á 200 » »
de 200 á 250 » »

Cuadro General de la Agricultura *(Continuación)*

Escala de extensión de las explotaciones agrícolas	Area sembrada en la última cosecha hectáreas *c.*	Cantidad de semilla sembrada kilos *d.*	Densidad de los cultivos $\frac{100\ c}{b}$ o/o	RENDIMIENTO absoluto kilos *e.*	RENDIMIENTO extensivo $\frac{e}{c}$ kilos	RENDIMIENTO intensivo $\frac{e}{d}$ kilos

I. Provincia de Buenos Aires

Toda la Provincia *(Conclusión)*

CULTIVO DE ALFALFA PARA CORTE

10 hectáreas y menos	6.310,6507	189 319	0,1	34 708 579	5 500	183
11 » á 25	9.776,2339	293 287	0,2	53 769 286	5 500	183
26 » » 50	18.134,2028	544 026	0,4	99 738 115	5 500	183
51 » » 100	16.046,8106	481 404	0,4	88 257 458	5 500	183
101 » » 200	16.824,1879	504 726	0,4	92 533 033	5 500	183
201 » » 300	13.024,9665	390 749	0,3	71 637 316	5 500	183
301 » » 500	10.386,8249	311 605	0,2	57 127 537	5 500	183
501 » » 750	7.692,3508	230 771	0,2	52 307 929	5 500	183
751 » y más	32.639,0867	979 173	0,7	179 514 977	5 500	183
Totales	130.835,3148	3 925 060	2,9	719 594 230	5 500	183

Además, había cultivadas 6,9511 hectáreas con algodón; 32.879,9185 hectáreas con alpiste; 998,8114 hectáreas con arroz; 924,1057 hectáreas con batatas; 8,8888 hectáreas con café; 70,7783 hectáreas con caña de azúcar; 1.623,7316 hectáreas con cáñamo; 4.688,1656 hectáreas con centeno; 26,3273 hectáreas con lúpulo; 19,7773 hectáreas con mandioca; 154,8414 hectáreas con maní; 15.301,2412 hectáreas con papas; 1.918,7598 hectáreas con porotos; 4 hectáreas con ramio; 658,8113 hectáreas con sorgho; 26,7495 hectáreas con tabaco; 65,8410 hectáreas con tártago; 3.255,5716 hectáreas con viñas; 1.013,59 hectáreas con yute y 5.143,2379 hectáreas con varias hortalizas.

II. Provincia de Santa Fé

1. Departamento de la Capital

a). Número absoluto de chacras, huertos, huertas y lotes de estancia cultivados, 1103.—*b). Extensión absoluta de las explotaciones mencionadas en a,* 18.544,3649 *hectáreas.—f). Extensión total del departamento* 295,100 *hectáreas.—g). Densidad absoluta de los cultivos, ó sea,* $\frac{1000 \times c}{f}$ *: del trigo* 45,6 o/oo, *del maiz* 15,2 o/oo, *de la cebada* 2,8 o/oo, *de la avena* 0,5 o/oo, *del lino* 71,8 o/oo *y de la alfalfa* 10,7 o/oo.

CULTIVO DE TRIGO

10 hectáreas y menos	40,3748	2 624	0,2	32 299	800	12
11 » á 25	130,8118	8 503	0,7	104 650	800	12
26 » » 50	503,0837	32 700	2,7	402 466	800	12
51 » » 100	2.037,5580	132 441	10,9	1 630 047	800	12
101 » » 200	3.917,1446	254 615	21,1	3 133 715	800	12
201 » » 300	3.855,8215	250 628	20,8	3 084 658	800	12
301 » » 500	2.272,7278	147 727	12,3	1 818 182	800	12
501 » » 750	340,0000	22 100	1,8	272 000	800	12
751 » y más	374,0000	24 310	2,—	299 200	800	12
Totales	13.471,5222	875 648	72,6	10 777 217	800	12

CULTIVO DE MAIZ

10 hectáreas y menos	416,5550	12 497	2,2	833 110	2 000	66
11 » á 25	705,1108	21 153	3,8	1 410 221	2 000	66
26 » » 50	1 063,4108	31 902	5,7	2 126 821	2 000	66
51 » » 100	1 168,3636	35 051	6,3	2 336 728	2 000	66
101 » » 200	832,6172	24 978	4,5	1 665 234	2 000	66
201 » » 300	147,6236	4 429	0,8	295 247	2 000	66
301 » » 500	110,2488	3 307	0,6	220 498	2 000	66
501 » » 750	93,0000	2 790	0,5	186 000	2 000	66
751 » y más	1,0000	30	—	2 000	2 000	66
Totales	4.537,9298	136 137	24,4	9 075 859	2 000	66

Cuadro General de la Agricultura *(Continuación)*

Escala de extensión de las explotaciones agrícolas	Area sembrada en la última cosecha hectáreas *c.*	Cantidad de semilla sembrada kilos *d.*	Densidad de los cultivos $\frac{100\,c}{b}$ o/o	RENDIMIENTO absoluto kilos *e.*	extensivo $\frac{e}{c}$ kilos	intensivo $\frac{e}{d}$ kilos

II. Provincia de Santa Fé

1. Departamento de la Capital *(Conclusión)*

CULTIVO DE CEBADA

10 hectáreas y menos	25,2108	1 011	0,1	25 281	1 000	25
11 » á 25	112,7480	4 510	0,6	112 748	1 000	25
26 » » 50	322,2408	12 890	1,7	322 241	1 000	25
51 » » 100	233,2767	9 331	1,3	233 276	1 000	25
101 » » 200	92,9346	3 717	0,5	92 934	1 000	25
201 » » 300	22,2488	890	0,1	22 249	1 000	25
751 « y más	25,0000	1 000	0,1	25 000	1 000	25
Totales	833,7296	33 349	4,4	833 729	1 000	25

CULTIVO DE AVENA

10 hectáreas y menos	15,5000	620	0,1	19 375	1 250	31
11 » á 25	43,2488	1 730	0,2	54 061	1 250	31
26 » » 50	22,4366	897	0,1	28 045	1 250	31
51 » » 100	77,6842	3 107	0,4	97 106	1 250	31
101 » » 200	15,1866	608	0,1	18 983	1 250	31
Totales	174,0562	6 962	0,9	217 570	1 250	31

CULTIVO DE LINO

10 hectáreas y menos	345,5299	19 004	1,9	259 147	750	13
11 » á 25	1.528,6858	84 078	8,3	1 146 515	750	13
26 » » 50	3.884,1775	213 629	20,9	2 913 133	750	13
51 » » 100	5.613,4184	308 739	30,3	4 210 064	750	13
101 » » 200	4.254,9192	234 020	22,9	3 191 189	750	13
201 » » 300	1 285,4691	70 701	6,9	964 102	750	13
301 » » 500	786,5470	43 260	4,3	589 910	750	13
501 » » 750	620,0000	34 100	3,3	465 000	750	13
751 » y más	2 882,0000	158 510	15,5	2 161 500	750	13
Totales	21.200,7469	1 166 041	114,3	15 900 560	750	13

CULTIVO DE ALFALFA PARA CORTE

10 hectáreas y menos	426,7464	12 803	2,3	2 347 106	5 500	183
11 » á 25	988,2290	29 647	5,3	5 435 259	5 500	183
26 » » 50	685,4832	20 564	3,7	3 770 157	5 500	183
51 » » 100	588,5550	17 657	3,2	3 237 053	5 500	183
101 » » 200	184,9330	5 547	0,9	1 017 131	5 500	183
201 » » 300	72,4992	2 175	0,4	398 746	5 500	183
301 » » 500	78,9346	2 368	0,4	434 140	5 500	183
751 » y más	140,0000	4 200	0,8	770 000	5 500	183
Totales	3.165,3804	94 961	17,0	17 409 592	5 500	183

2. Departamento de Belgrano

a). Número absoluto de chacras, huertos, huertas y lotes de estancia cultivados, 268.—*b). Extensión absoluta de las explotaciones mencionadas en a,* 148.054,9100 *hectáreas.—f) Extensión total del departamento* 283,400 *hectáreas.—g). Densidad absoluta de los cultivos, ó sea,* $\frac{1000 \times c}{f}$ *: del trigo* 225,3 o/oo, *del maiz* 104,5 o/oo, *de la cebada* 1,4 o/oo, *de la avena* 0,6 o/oo, *del lino* 163,— o/oo *y de la alfalfa* 11,6 o/oo.

CULTIVO DE TRIGO

11 hectáreas á 15	15,0000	975	—	12 000	800	12
26 » » 50	40,0000	2 600	—	32 000	800	12
51 » » 100	1.037,7100	67 451	0,7	830 168	800	12

Cuadro General de la Agricultura *(Continuación)*

Escala de extensión de las explotaciones agrícolas	Area sembrada en la última cosecha hectáreas *c.*	Cantidad de semilla sembrada kilos *d.*	Densidad de los cultivos $\frac{100\,c}{b}$ o/o	RENDIMIENTO absoluto kilos *e.*	RENDIMIENTO extensivo $\frac{e}{c}$ kilos	RENDIMIENTO intensivo $\frac{e}{d}$ kilos

II. Provincia de Santa Fé

2. Departamento de Belgrano *(Conclusión)*

CULTIVO DE TRIGO *(Conclusión)*

101 hectáreas á 200	7.252,9140	471 439	4,9	5 802 331	800	12
201 » » 300	4.966,6300	322 831	3,4	3 973 304	800	12
301 » » 500	5.896,4500	253 269	2,6	3 117 160	800	12
501 » » 750	2.032,7800	132 131	1,4	1 626 224	800	12
751 » y más	44.631,4200	2 901 042	30,1	35 705 136	800	12
Totales	63.872,9040	4 151 738	43,1	51 098 323	800	12

CULTIVO DE MAIZ

10 hectáreas y menos	11,3800	341	—	22 760	2 000	66
11 » á 25	14,0000	420	—	28 000	2 000	66
26 » » 50	37,0000	1 710	—	114 000	2 000	66
51 » » 100	665,4300	19 963	0,5	1 330 860	2 000	66
101 » » 200	2.693,3240	80 799	1,8	5 366 648	2 000	66
201 » » 300	1.882,1500	56 465	1,3	3 764 300	2 000	66
301 » » 500	2.277,7000	68 331	1,5	4 555 400	2 000	66
501 » » 750	968,3400	29 050	6,7	1 936 680	2 000	66
751 » y más	21.066,8700	632 006	14,2	42 133 740	2 000	66
Totales	29.636,1940	889 085	20,—	59 252 388	2 000	66

CULTIVO DE CEBADA

51 hectáreas á 100	1,0000	40	—	1 000	1 000	25
101 » » 200	42,3800	1 695	—	42 380	1 000	25
201 » » 300	27,0000	1 080	—	27 000	1 000	25
301 » » 500	70,3700	2 815	0,1	70 370	1 000	25
751 » y más	173,5000	6 940	0,1	173 500	1 000	25
Totales	414,2500	12 570	0,2	314 250	1 000	25

CULTIVO DE AVENA

26 hectáreas á 50	20,0000	800	—	25 000	1 250	31
201 » » 300	8,4400	338	—	10 550	1 250	31
751 » y más	135,0000	5 400	0,1	168 750	1 250	31
Totales	163,4400	6 538	0,1	204 300	1 250	31

CULTIVO DE LINO

11 hectáreas á 25	35,5000	1 953	—	26 625	750	13
26 » » 50	18,0000	990	—	13 500	750	13
51 » » 100	784,6600	43 156	0,5	588 495	750	13
101 » » 200	4.444,2400	244 433	3,—	3 333 180	750	13
201 » » 300	3.217,8400	176 981	2,2	2 413 380	750	13
301 » » 500	3.693,8100	203 160	2,5	2 770 357	750	13
501 » » 750	2.410,7200	132 589	1,6	1 808 040	750	13
751 » y más	31.591,0800	1 737 509	21,3	23 693 310	750	13
Totales	46.195,8500	2 540 771	31,1	34 646 887	750	13

CULTIVO DE ALFALFA PARA CORTE

11 hectáreas á 25	17,0000	510	—	93 500	5 500	183
26 » » 50	41,4300	1 243	—	227 865	5 500	183
51 » » 100	157,4600	4 723	0,1	866 030	5 500	183
101 » » 200	216,2812	6 488	0,1	1 189 546	5 500	183
201 » » 300	211,0700	6 332	0,1	1 160 885	5 500	183
301 » » 500	216,6800	6 501	0,2	1 191 740	5 500	183
501 » » 750	230,0000	6 900	0,2	1 265 000	5 500	183
751 » y más	2.201,0000	66 030	1,5	12 105 500	5 500	183
Totales	3.290,9212	98 727	2,2	18 100 066	5 500	183

Cuadro General de la Agricultura *(Continuación)*

Escala de extensión de las explotaciones agrícolas	Area sembrada en la última cosecha hectáreas *c.*	Cantidad de semilla sembrada kilos *d.*	Densidad de los cultivos $\frac{100\ c}{b}$ o/o	RENDIMIENTO absoluto kilos *e.*	extensivo $\frac{e}{c}$ kilos	intensivo $\frac{e}{d}$ kilos

II. Provincia de Santa Fé

3. Departamento de Caseros

a). Número absoluto de chacras, huertos, huertas y lotes de estancia cultivados, 1943.—*b). Extensión absoluta de las explotaciones mencionadas en a,* 205.486,5000 *hectáreas.—f). Extensión total del departamento,* 332.200 *hectáreas.—g). Densidad absoluta de los cultivos, ó sea,* $\frac{1000 \times c}{f}$ *: del trigo* 141,1 o/oo, *del maiz* 298,2 o/oo, *de la cebada* 5,9 o/oo, *de la avena* 0,6 o/oo, *del lino* 96,2 o/oo *y de la alfalfa* 14,5 o/oo.

CULTIVO DE TRIGO

10 hectáreas y menos	15,0000	975	—	12 000	800	12
11 » á 25	307,9940	20 019	0,1	246 395	800	12
26 » » 50	2.197,3822	142 830	1,1	1 757 905	800	12
51 » » 100	8.436,6284	548 381	4,1	6 749 302	800	12
101 » » 200	9.010,6040	585 689	4,4	7 208 483	800	12
201 » » 300	19.759,9058	1 284 394	9,6	15 807 924	800	12
301 » » 500	4.107,6230	266 995	1,9	3 286 098	800	12
501 « » 750	1.181,7623	76 815	0,6	945 409	800	12
751 » y más	1.869,0990	121 492	0,9	1 495 279	800	12
Totales	46.885,9987	3 047 590	22,8	37 508 795	800	12

CULTIVO DE MAIZ

10 hectáreas y menos	300,9362	9 028	0,2	601 872	2 000	66
11 » á 25	848,3014	25 449	0,4	1 696 603	2 000	66
26 » » 50	12 608,4094	378 252	6,1	25 216 818	2 000	66
50 » » 100	33 976,4953	1 019 295	16,5	67 952 991	2 000	66
101 » » 200	32.318,6486	969 559	15,7	64 637 297	2 000	66
201 » » 300	5.839,3650	175 181	2,9	11 678 730	2 000	66
301 » » 500	4.390,7090	131 722	2,1	8 781 418	2 000	66
501 « » 750	1.093,9520	32 818	0,5	2 187 904	2 000	66
751 » y más	7.687,8520	230 636	3,8	15 375 704	2 000	66
Totales	99.064,6689	2 971 940	48,2	198 129 337	2 000	66

CULTIVO DE CEBADA

10 hectáreas y menos	5,6874	227	—	5 687	1 000	25
11 » á 25	40,5614	1 623	—	40 562	1 000	25
26 » » 50	168,0590	6 722	0,1	168 059	1 000	25
51 » » 100	409,3588	16 374	0,2	409 359	1 000	25
101 » » 200	821,8340	32 874	0,4	821 834	1 000	25
201 » » 300	92,4338	3 697	—	92 433	1 000	25
301 » » 500	283,9840	11 359	0,1	283 985	1 000	25
501 » » 750	11,8118	473	—	11 811	1 000	25
751 « y más	141,0000	5 640	0,1	141 000	1 000	25
Totales	1.974,7302	78 989	0,9	1 974 730	1 000	25

CULTIVO DE AVENA

10 hectáreas y menos	0,5000	20	—	625	1 250	31
26 » á 50	24,1866	967	—	30 233	1 250	31
51 » » 100	28,0000	1 120	—	35 000	1 250	31
101 » » 200	120,8724	4 835	0,1	151 090	1 250	31
201 « « 300	17,0000	680	—	21 250	1 250	31
301 » » 500	3,3720	135	—	4 215	1 250	31
501 » » 750	8,4330	337	—	10 542	1 250	31
751 » y más	15,0000	600	—	18 750	1 250	31
Totales	217,3640	8 694	0,1	271 705	1 250	31

Cuadro General de la Agricultura *(Continuación)*

Escala de extensión de las explotaciones agrícolas	Area sembrada en la última cosecha hectáreas *c.*	Cantidad de semilla sembrada kilos *d.*	Densidad de los cultivos $\frac{100\,c}{b}$ o/o	RENDIMIENTO absoluto kilos *e.*	extensivo $\frac{e}{c}$ kilos	intensivo $\frac{e}{d}$ kilos

II. Provincia de Santa Fé

3. Departamento de Caseros *(Conclusión)*

CULTIVO DE LINO

11 hectáreas á 25	320,8078	17 644	0,2	240 605	750	13
26 » » 50	2.976,4862	163 707	1,4	2 232 365	750	13
51 » » 100	8.890,7312	488 990	4,3	6 668 048	750	13
101 » » 200	12.616,2998	693 896	6,1	9 462 225	750	13
201 » » 300	1.344,9058	73 970	0,7	1 008 679	750	13
301 » » 500	2.621,0030	144 155	1,3	1 965 753	750	13
501 » » 750	690,5900	37 983	0,3	517 942	750	13
751 » y más	2.504,5534	137 750	1,2	1 878 416	750	13
Totales	31.965,3772	1 758 095	15,5	23 974 033	750	13

CULTIVO DE ALFALFA PARA CORTE

10 hectáreas y menos	53,4992	1 605	—	294 246	5 500	183
11 » á 25	195,6236	5 868	0,1	1 075 930	5 500	183
26 » » 50	563,6226	16 909	0,3	3 099 924	5 500	183
51 » » 100	1 435,4802	43 065	0,7	7 895 141	5 500	183
101 » » 200	1 273,3252	38 199	0,6	7 003 288	5 500	183
201 » » 300	204,0330	6 121	0,1	1 122 182	5 500	183
301 » » 500	508,1722	15 245	0,2	2 794 947	5 500	183
501 » » 750	276,6020	8 298	0,1	1 521 311	5 500	183
751 » y más	308,0000	9 240	0,1	1 694 000	5 500	183
Totales	4.818,3580	144 550	2,3	26 500 969	5 500	183

4. Departamento de Castellanos

a). Número absoluto de chacras, huertos, huertas y lotes de estancia cultivados, 2788.—*b). Extensión absoluta de las explotaciones mencionadas en a,* 429.894,6049 *hectáreas.—f). Extensión total del departamento:* 696.700 *hectáreas.—g). Densidad absoluta de los cultivos, ó sea,* $\frac{1000 \times c}{f}$ *: del trigo* 491,7 o/oo, *del maiz* 1,1 o/oo, *de la cebada* 2,1 o/oo, *de la avena* 0,1 o/oo, *del lino* 95,6 o/oo *y de la alfalfa* 10,5 o/oo.

CULTIVO DE TRIGO

10 hectáreas y menos	168,5360	10 954	—	134 829	800	12
11 » á 25	454,3628	29 534	0,1	363 490	800	12
26 » » 50	3.824,5013	248 592	0,9	3 059 601	800	12
51 » » 100	51.563,3154	3 351 616	12,—	41 250 652	800	12
101 » » 200	152.126,2836	9 888 208	35,4	121 701 027	800	12
201 » » 300	50.676,4178	3 293 967	11,8	40 541 134	800	12
301 » « 500	16.847,2516	1 095 072	3,9	13 477 802	800	12
501 « » 750	4.496,4398	292 268	1,—	3 597 151	800	12
751 » y más	62.432,2900	4 058 099	14,5	49 945 832	800	12
Totales	342.589,3983	22 268 310	79,6	274 071 518	800	12

CULTIVO DE MAÍZ

10 hectáreas y menos	4,5000	135	—	9 000	2 000	66
26 » á 50	32,2110	966	—	64 422	2 000	66
51 » » 100	132,4594	3 974	—	264 919	2 000	66
101 » » 200	523,4788	15 704	0,1	1 046 957	2 000	66
201 » » 300	41,0000	1 230	—	82 000	2 000	66
301 » » 500	6,0000	180	—	12 000	2 000	66
Totales	739,6492	22 189	0,1	1 479 298	2 000	66

Cuadro General de la Agricultura *(Continuación)*

Escala de extensión de las explotaciones agrícolas	Area sembrada en la última cosecha hectáreas *c.*	Cantidad de semilla sembrada kilos *d.*	Densidad de los cultivos 100 c / b o/o	RENDIMIENTO absoluto kilos *e.*	RENDIMIENTO extensivo $\frac{e}{c}$ kilos	RENDIMIENTO intensivo $\frac{e}{d}$ kilos.

II. Provincia de Santa Fé

4. Departamento de Castellanos *(Conclusión)*

CULTIVO DE CEBADA

10 hectáreas y menos	8,5000	340	—	8 500	1 000	25
11 » á 25	78,6874	3 147	—	78 687	1 000	25
26 » » 50	55,4354	2 218	—	55 435	1 000	25
51 » » 100	267,4270	10 697	0,1	267 427	1 000	25
101 » » 200	580,6124	23 224	0,1	580 613	1 000	25
201 » » 300	163,4960	6 540	—	163 496	1 000	25
301 » » 500	23,3748	935	—	23 375	1 000	25
751 » y más	322,4900	12 900	0,1	322 490	1 000	25
Totales	1.500,0230	60 001	0,3	1 500 023	1 000	25

CULTIVO DE AVENA

26 hectáreas á 50	3,6874	147	—	4 607	1 250	31
51 » » 100	31,1732	1 247	—	38 967	1 250	31
101 » » 200	11,0622	443	—	13 827	1 250	31
201 » » 300	10,0000	400	—	12 500	1 250	31
Totales	55,9228	2 237	—	69 903	1 250	31

CULTIVO DE LINO

11 hectáreas á 25	202,0550	11 113	—	151 541	750	13
26 » » 50	1.395,5613	76 756	0,3	1 046 671	750	13
51 » » 100	12.490,7946	686 993	2,9	9 368 096	750	13
101 » » 200	32,085,8319	1 764 721	7,5	24 064 374	750	13
201 » » 300	11.324,7422	622 860	2,6	8 493 556	750	13
301 » » 500	3.388,9272	186 391	0,8	2 541 696	750	13
501 » » 750	733,0940	40 321	0,2	549 820	750	13
751 » y más	4.991,2200	274 517	1,1	3 743 415	750	13
Totales	66.612,2262	3 663 672	15,4	49 959 169	750	13

CULTIVO DE ALFALFA PARA CORTE

10 hectáreas y menos	3,0000	90	—	16 500	5 500	183
11 » á 25	16,0000	480	—	88 000	5 500	183
26 » » 50	232,5550	6 976	0,1	1 279 053	5 500	183
51 » » 100	867,1618	26 015	0,2	4 769 390	5 500	183
101 » » 200	2.901,7712	87 053	0,7	15 959 742	5 500	183
201 » » 300	1.917,3810	57 521	0,4	10 545 595	5 500	183
301 » » 500	306,4928	9 195	0,1	1 685 710	5 500	183
501 » » 750	132,0000	3 960	—	726 000	5 500	183
751 » y más	942,0000	28 260	0,2	5 181 000	5 500	183
Totales	7.318,3618	219 550	1,7	40 250 990	5 500	183

5. Departamento de Constitución

a). Número absoluto de chacras, huertos, huertas y lotes de estancia cultivados, 1919 —*b). Extensión absoluta de las explotaciones mencionadas en a,* 160.544,7052 *hectáreas.—f). Extensión total del departamento* 334.200 *hectáreas.— g). Densidad absoluta de los cultivos, ó sea,* $\frac{1000 \times c}{f}$ *: del trigo* 49,6 o/oo, *del maiz* 220,5 o/oo, *de la cebada* 5,1 o/oo, *de la avena* 1,7 o/oo, *del lino* 121,1 o/oo *y de la alfalfa* 7,6 o/oo.

CULTIVO DE TRIGO

11 hectáreas á 25	79,9868	5 199	—	63 989	800	12
26 » » 50	1.076,4608	69 970	0,7	861 169	800	12
51 » « 100	4.921,4092	319 891	3,1	3 937 127	800	12

Cuadro General de la Agricultura *(Continuación)*

Escala de extensión de las explotaciones agrícolas	Area sembrada en la última cosecha hectáreas *c.*	Cantidad de semilla sembrada kilos *d.*	Densidad de los cultivos $\frac{100\,c}{b}$ o/o	RENDIMIENTO absoluto kilos *e.*	RENDIMIENTO extensivo $\frac{e}{c}$ kilos	RENDIMIENTO intensivo $\frac{e}{d}$ kilos

II. Provincia de Santa Fé

5 Departamento de Constitución *(Conclusión)*

CULTIVO DE TRIGO *(Conclusión)*

101 hectáreas á 200	6.776,7688	440 490	4,2	5 421 415	800	12
201 « » 300	2.943,7444	191 343	1,8	2 354 996	800	12
301 « » 500	784,2838	50 979	0,5	627 427	800	12
Totales	16.582,6538	1 077 872	10,3	13 266 123	800	12

CULTIVO DE MAÍZ

10 hectáreas y menos	58,7500	1 762	—	117 500	2 000	66
11 « á 25	2.343,5036	70 305	1,5	4 687 007	2 000	66
26 » » 50	9 877,3851	296 322	6,2	19 754 770	2 000	66
51 » « 100	25.569,0847	767 072	15,9	51 138 169	2 000	66
101 » » 200	28.164,2698	844 928	17,5	56 328 540	2 000	66
201 » » 300	5.673,6994	170 211	3,5	11 347 399	2 000	66
301 » » 500	2.007,8450	60 236	1,3	4 015 690	2 000	66
Totales	73.694,5376	2 210 836	45,9	147 389 075	2 000	66

CULTIVO DE CEBADA

10 hectáreas y menos	12,2940	491	—	12 294	1 000	25
11 « á 25	104,1858	4 168	0,1	104 186	1 000	25
26 » « 50	241,3046	9 652	0,2	241 305	1 000	25
51 » » 100	535,7896	21 430	0,3	535 789	1 000	25
101 » » 200	700,1588	28 007	0,4	700 159	1 000	25
201 » » 300	20,1244	805	—	20 124	1 000	25
301 » » 500	92,1850	3 688	—	92 185	1 000	25
Totales	1.706,0422	68 241	1,0	1 706 042	1 000	25

CULTIVO DE AVENA

10 hectáreas y menos	87,7448	3 509	0,1	109 681	1 250	31
11 « á 25	2,6874	108	—	3 359	1 250	31
26 » » 50	59,0590	2 363	—	73 824	1 250	31
51 » » 100	69,9968	2 799	—	87 496	1 250	31
101 » » 200	318,6156	12 745	0,2	398 269	1 250	31
201 « » 300	35,4354	1 418	—	44 294	1 250	31
301 » » 500	5,0622	202	—	6 328	1 250	31
Totales	578,6012	23 144	0,3	723 251	1 250	31

CULTIVO DE LINO

10 hectáreas y menos	79,4964	4 372	—	59 622	750	13
11 « á 25	424,2280	23 333	0,3	318 171	750	13
26 « » 50	3.827,4416	210 509	2,4	2 870 581	750	13
51 » « 100	13.129,4408	722 119	8,2	9 847 081	750	13
101 » » 200	17.150,6892	943 288	10,7	12 863 017	750	13
201 » » 300	4.006,1764	220 340	2,5	3 004 632	750	13
301 » » 500	1.859,0929	102 250	1,1	1 394 320	750	13
Totales	40.476,5653	2 226 211	25,2	30 357 424	750	13

CULTIVO DE ALFALFA PARA CORTE

10 hectáreas y menos	89,7775	2 694	—	493 776	5 500	183
11 » á 25	399,0430	11 971	0,2	2 194 737	5 500	183
26 » » 50	631,6610	18 950	0,4	3 474 135	5 500	183
51 » » 100	912,4684	27 374	0,6	5 018 576	5 500	183
101 » « 200	392,6076	11 778	0,2	2 159 342	5 500	183
201 » » 300	104,4960	3 135	0,1	574 728	5 500	183
301 » » 500	13,7496	412	—	75 623	5 500	183
Totales	2.543,8031	76 314	1,5	13 990 917	5 500	183

Cuadro General de la Agricultura *(Continuación)*

Escala de extensión de las explotaciones agrícolas	Area sembrada en la última cosecha hectáreas *c.*	Cantidad de semilla sembrada kilos *d.*	Densidad de los cultivos $\frac{100\,c}{b}$ o/o	RENDIMIENTO absoluto kilos *e.*	RENDIMIENTO extensivo $\frac{e}{c}$ kilos	RENDIMIENTO intensivo $\frac{e}{d}$ kilos

II. Provincia de Santa Fé

6. Departamento de Garay

a). Número absoluto de chacras, huertos, huertas y lotes de estancia cultivados, 315.—*b). Extensión absoluta de las explotaciones mencionadas en a,* 8.661,2359 *hectáreas.—f). Extensión total del departamento,* 388.300 *hectáreas.—g). Densidad absoluta de los cultivos, ó sea,* $\frac{1000 \times c}{f}$ *: del trigo* 1,1 o/oo, *del maiz* 4,9 o/oo, *de la cebada* 0,1 o/oo, *del lino* 7,9 o/oo *y de la alfalfa* 0,1 o/oo.

CULTIVO DE TRIGO

10 hectáreas y menos	2,0000	130	—	1 600	800	12
11 » á 25	20,2488	1 316	0,2	16 197	800	12
26 » » 50	11,8118	768	0,1	9 449	800	12
51 » » 100	399,4226	25 962	4,6	319 538	800	12
Totales	433,4832	28 176	4,9	346 784	800	12

CULTIVO DE MAÍZ

10 hectáreas y menos	150,1145	4 503	1,7	300 229	2 000	66
11 » á 25	437,6709	13 130	5,1	875 342	2 000	66
26 » » 50	889,8061	26 694	10,3	1 779 612	2 000	66
51 » » 100	425,3966	12 762	4,9	850 793	2 000	66
101 » » 200	7,0000	210	0,1	14 000	2 000	66
Totales	1.909,9881	57 299	22,1	3 819 976	2 000	66

CULTIVO DE CEBADA

10 hectáreas y menos	7,0000	280	0,1	7 000	1 000	25
11 » á 25	1,3437	54	—	1 343	1 000	25
26 » » 50	12,4992	499	0,1	12 499	1 000	25
51 » » 100	3,3748	135	—	3 375	1 000	25
Totales	24,2177	968	0,2	24 217	1 000	25

CULTIVO DE AVENA

10 hectáreas y menos	5,0622	202	0,1	6 328	1 250	31
26 » á 50	8,7496	350	0,1	10 937	1 250	31
51 » » 100	3,3748	135	—	4 218	1 250	31
Totales	17,1866	687	0,2	21 483	1 250	31

CULTIVO DE LINO

10 hectáreas y menos	80,1228	4 407	0,9	60 092	750	13
11 » á 25	362,3833	19 931	4,2	271 787	750	13
26 » » 50	1.577,6624	86 771	18,2	1 183 247	750	13
51 » » 100	987,7846	54 328	11,4	740 838	750	13
101 » » 200	85,0000	4 675	1,0	63 750	750	13
Totales	3.092,9531	170 112	35,7	2 319 714	750	13

CULTIVO DE ALFALFA PARA CORTE

10 hectáreas y menos	1,1718	35	—	6 445	5 500	183
11 » á 25	5,1874	155	0,1	28 531	5 500	183
26 » » 50	17,2181	517	0,2	94 699	5 500	183
51 » » 100	14,3429	430	0,1	78 886	5 500	183
Totales	37,9202	1 137	0,4	208 561	5 500	183

Cuadro General de la Agricultura *(Continuación)*

Escala de extensión de las explotaciones agrícolas	Area sembrada en la última cosecha hectáreas *c.*	Cantidad de semilla sembrada kilos *d.*	Densidad de los cultivos $\frac{100\,c}{b}$ o/o	RENDIMIENTO absoluto kilos *e.*	RENDIMIENTO extensivo $\frac{e}{c}$ kilos	RENDIMIENTO intensivo $\frac{e}{d}$ kilos

II. Provincia de Santa Fé

7. Departamento de Iriondo

a). Número absoluto de chacras, huertos, huertas y lotes de estancia cultivados, 1334.—*b). Extensión absoluta de las explotaciones mencionadas en a,* 175.751,5769 *hectáreas.—f). Extensión total del departamento,* 223.800 *hectáreas.—g). Densidad absoluta de los cultivos, ó sea,* $\frac{1000 \times c}{f}$ *: del trigo* 169,6 o/oo, *del maíz* 245,6 o/oo, *de la cebada* 5,1 o/oo, *de la avena* 0,4 o/oo, *del lino* 154,5 o/oo *y de la alfalfa* 16,7 o/oo.

CULTIVO DE TRIGO

10 hectáreas y menos	1,6874	109	—	1 350	800	12
11 » á 25	60,4976	3 933	—	48 398	800	12
26 » » 50	566,5358	36 824	0,3	453 228	800	12
51 » » 100	3.268,3425	212 443	1,3	2 614 674	800	12
101 » » 200	15.430,9082	1 003 009	8,8	12 344 727	800	12
201 » » 300	10.360,0844	673 405	5 9	8 288 067	800	12
301 » » 500	9.016,2724	586 058	5,1	7 213 018	800	12
501 » « 750	2.854,3890	185 535	1,6	2 283 511	800	12
751 » y más	2.728,9280	177 381	1,6	2 183 143	800	12
Totales	44.287,6453	2 878 697	25,1	35 430 116	800	66

CULTIVO DE MAÍZ

10 hectáreas y menos	71,9030	2 157	—	143 806	2 000	66
11 » á 25	714,2554	21 427	0,4	1 428 517	2 000	66
25 » » 50	6.164,2600	184 928	3,5	12 328 520	2 000	66
51 » » 100	17.146,1738	514 385	9,8	34 292 348	2 000	66
101 » » 200	19.038,7120	571 161	10,8	38 077 424	2 000	66
201 » » 300	6.256,5702	187 697	3,6	12 513 140	2 000	66
301 » » 500	5.716,8512	171 506	3,2	11 433 702	2 000	66
501 » « 750	3.817,8816	114 537	2,2	7 635 763	2 000	66
751 « y más	5.215,3250	156 460	2,9	10 430 650	2 000	66
Totales	64.141,9322	1 924 258	36,4	128 283 864	2 000	66

CULTIVO DE CEBADA

10 hectáreas y menos	2,5311	101	—	2 531	1 000	25
26 » á 50	100,8096	4 032	—	100 809	1 000	25
51 » » 100	209,3030	8 372	0,1	209 303	1 000	25
101 » » 200	587,9712	23 519	0,3	587 971	1 000	25
201 « » 300	136,6794	5 467	0,1	136 680	1 000	25
301 » » 500	282,5470	11 302	0,2	282 547	1 000	25
501 » » 750	8,4370	338	—	8 437	1 000	25
751 » y más	6,0000	240	—	6 000	1 000	25
Totales	1.354,2783	53 371	0,7	1 334 278	1 000	25

CULTIVO DE AVENA

51 hectáreas á 100	3,3748	135	—	4 218	1 250	31
101 » » 200	86,4235	3 457	—	108 029	1 250	31
201 » » 300	8,4370	337	—	10 546	1 250	31
301 » » 500	5,0622	203	—	6 328	1 250	31
501 » » 750	2,0000	80	—	2 500	1 250	31
Totales	105,2975	4 212	—	131 621	1 250	31

CULTIVO DE LINO

10 hectáreas y menos	3,3748	186	—	2 531	750	13
11 » á 25	136,0558	7 483	0,1	102 042	750	13
26 » » 50	1.722,6744	94 747	0.9	1 292 006	750	13

Cuadro General de la Agricultura *(Continuación)*

Escala de extensión de las explotaciones agrícolas	Area sembrada en la última cosecha hectáreas *c.*	Cantidad de semilla sembrada kilos *d.*	Densidad de los cultivos $\frac{100\ c}{b}$ o/o	RENDIMIENTO absoluto kilos *e.*	extensivo $\frac{e}{c}$ kilos	intensivo $\frac{e}{d}$ kilos

II. Provincia de Santa Fé

7. Departamento de Iriondo *(Conclusión)*

CULTIVO DE LINO *(Conclusión)*

51 hectáreas á 100	5.335,8902	293 473	3,—	4 001 918	750	13
101 « » 200	14.597,1646	802 845	8,4	10 947 873	750	13
201 » » 300	8.289,3098	455 912	4,7	6 216 982	750	13
301 » » 500	6.387,5892	351 317	3,6	4 790 692	750	13
501 » » 750	1.865,4480	102 599	1,1	1 399 086	750	13
751 « y más	2.002,8642	110 158	1,1	1 502 148	750	13
Totales	40.340,3710	2 218 720	22,9	30 255 278	750	13

CULTIVO DE ALFALFA PARA CORTE

10 hectáreas y menos	35,2599	1 058	—	193 930	5 500	183
11 » á 25	23,1815	695	—	127 498	5 500	183
26 » » 50	150,4290	4 513	0,1	827 359	5 500	183
51 » » 100	604,7868	18 143	0,3	3 326 327	5 500	183
101 » » 200	1.090,2710	52 709	0,6	5 996 491	5 500	183
201 » » 300	849,2056	25 476	0,5	4 670 631	5 500	183
301 » » 500	642,9170	19 287	0,3	3 536 043	5 500	183
501 » » 750	809,5916	24 288	0,5	4 452 754	5 500	183
751 » y más	168,3700	5 051	0,1	926 035	5 500	183
Totales	4.374,0124	131 220	2,4	24 057 068	5 500	183

8. Departamento de Las Colonias

a). Número absoluto de chacras, huertos, huertas y lotes de estancia cultivados, 2262—*b). Extensión absoluta de las explotaciones mencionadas en a,* 259.965,9700 *hectáreas.—f). Extensión total del departamento,* 671.700 *hectáreas.— g). Densidad absoluta de los cultivos, ó sea,* $\frac{1000 \times c}{f}$ *: del trigo* 241,3 o/o, *del maiz* 4,6 o/oo, *de la cebada* 4,4 o/oo, *de la avena* 0,4 o/oo, *del lino* 108,2 o/oo *y de la alfalfa* 7,8 o/oo.

CULTIVO DE TRIGO

10 hectáreas y menos	81,5285	5 299	—	65 223	800	12
11 » á 25	520,2558	33 816	0,2	416 204	800	12
26 » » 50	5.725,4432	372 154	2,2	4 580 354	800	12
51 » » 100	35.832,6505	2 329 123	13,8	28 666 120	800	12
101 » » 200	68.784,6924	4 471 006	26,4	55 027 754	800	12
201 » » 300	15.717,0590	1 021 608	6,—	12 573 647	800	12
301 » » 500	5.892,2150	382 994	2,3	4 713 773	800	12
501 » » 750	4.402,4720	1 634 762	1,7	3 521 978	800	12
751 » y más	25.150,1800	286 160	9,7	20 120 144	800	12
Totales	162.106,4964	10 536 922	62,3	129 685 197	800	12

CULTIVO DE MAIZ

10 hectáreas y menos	38,7177	1 162	—	77 436	2 000	66
11 » á 25	72,6842	2 181	—	145 368	2 000	66
26 » » 50	189,2743	5 678	0,2	378 549	2 000	66
51 » » 100	703,6662	21 109	0,3	1 407 332	2 000	66
101 » » 200	646,0430	19 381	0,2	1 292 086	2 000	66
201 » » 300	33,4992	1 005	—	66 998	2 000	66
301 » » 500	753,8740	22 616	0,3	1 507 748	2 000	66
501 » » 750	13,0000	390	—	26 000	2 000	66
751 » y más	675, 0000	20 250	0,3	1 350 000	2 000	66
Totales	3.125,7586	93 772	1,2	6 251 517	2 000	66

Cuadro General de la Agricultura *(Continuación)*

Escala de extensión de las explotaciones agrícolas	Area sembrada en la última cosecha hectáreas *e.*	Cantidad de semilla sembrada kilos *d.*	Densidad de los cultivos $\frac{100\,c}{b}$ o/o	RENDIMIENTO absoluto kilos *e.*	RENDIMIENTO extensivo $\frac{e}{c}$ kilos	RENDIMIENTO intensivo $\frac{e}{d}$ kilos

II. Provincia de Santa Fé

8. Departamento de Las Colonias *(Conclusión)*

CULTIVO DE CEBADA

10 hectáreas y menos	11,1712	446	—	11 171	1 000	25
11 » á 25	55,6339	2 225	—	55 633	1 000	25
26 » » 50	185,3381	7 414	0,1	185 338	1 000	25
51 » » 100	884,3428	35 374	0,3	884 342	1 000	25
101 » » 200	927,6602	37 106	0,4	927 660	1 000	25
201 » » 300	171,6834	6 867	0,1	171 684	1 000	25
301 » » 500	124,0636	4 963	—	124 063	1 000	25
501 » » 750	14,0000	560	—	14 001	1 000	25
751 » y más	591,0000	23 640	0,2	591 001	1 000	25
Totales	2.964,8932	118 595	1,1	2 964 893	1 000	25

CULTIVO DE AVENA

11 hectáreas á 25	3,3748	134	—	4 218	1 250	31
26 » » 50	25,4992	1 019	—	31 874	1 250	31
51 » » 100	167,5582	6 705	0,1	209 448	1 250	31
101 » » 200	112,6236	4 504	—	140 779	1 250	31
201 » » 300	10,0000	400	—	12 500	1 250	31
Totales	319,0558	12 762	0,1	398 819	1 250	31

CULTIVO DE LINO

10 hectáreas y menos	100,0590	5 504	—	75 044	750	13
11 » á 25	488,7901	26 883	0,2	366 592	750	13
26 » » 50	1.664,7604	91 562	0,6	1 248 570	750	13
51 » » 100	16.020,4848	881 126	6.2	12 015 363	750	13
101 » » 200	25.230,3938	1 387 672	9,7	18 922 796	750	13
201 » » 300	4.977,1080	273 740	1,9	3 732 832	750	13
301 » » 500	2.814,0302	154 772	1,1	2 110 522	750	13
501 » » 750	1.641,8500	90 302	0,6	1 231 388	750	13
751 » y más	19.742,7480	1 085 851	7,6	14 807 061	750	13
Totales	72.680,2243	3 997 412	27,9	54 510 168	750	13

CULTIVO DE ALFALFA PARA CORTE

10 hectáreas y menos	96,1850	2 885	—	529 027	5 500	183
11 » á 25	115,9346	3 478	—	637 640	5 500	183
26 » » 50	447,2003	13 416	0,2	2 459 602	5 500	183
51 » » 100	978,5196	70 062	0,4	5 381 858	5 500	183
101 » » 200	2.335,3905	25 516	0,9	12 844 647	5 500	183
201 » » 300	850,5502	2 070	0,3	4 678 026	5 500	183
301 » » 500	69,0000	29 355	—	379 500	5 500	183
501 » » 750	370,7480	11 123	0,2	2 039 115	5 500	183
Totales	5.263,5282	157 905	2,—	28 949 405	5 500	183

9. Departamento de López (General)

a) Número absoluto de chacras, huertos, huertas y lotes de estancia cultivados, 2054.—*b). Extensión absoluta de las explotaciones mencionadas en a,* 393.296,6523 *hectáreas.—f). Extensión total del departamento,* 1.132.900 *hectáreas.—g). Densidad absoluta de los cultivos, ó sea,* $\frac{1000 \times c}{f}$ *: del trigo* 120,9 o/oo, *del maiz* 135,— o/oo, *de la cebada* 2,1 o/oo, *de la avena* 4,2 o/oo, *del lino* 66,4 o/oo *y de la alfalfa* 4.— o/oo.

CULTIVO DE TRIGO

10 hectáreas y menos	31,0000	2 015	—	24 800	800	12
11 » á 25	135,3094	8 795	—	108 248	800	12
26 » » 50	229,1712	14 896	0,1	183 336	800	12

Cuadro General de la Agricultura *(Continuación)*

Escala de extensión de las explotaciones agrícolas	Area sembrada en la última cosecha hectáreas *c.*	Cantidad de semilla sembrada Kilos *d.*	Densidad de los cultivos $\frac{100\,c}{b}$ o/o	RENDIMIENTO absoluto kilos *e.*	RENDIMIENTO extensivo $\frac{e}{c}$ kilos	RENDIMIENTO intensivo $\frac{e}{d}$ kilos
II. Provincia de Santa Fé						
9. Departamento de López (General) *(Continuación)*						
CULTIVO DE TRIGO *(Conclusión)*						
51 hectáreas á 100	10.609,9789	689 649	2,7	8 487 984	800	12
101 » » 200	47.216,2360	3 069 055	12,—	37 772 988	800	12
201 » » 300	32.765,3098	2 129 745	8,3	26 212 248	800	12
301 » » 500	18.077,1168	1 175 013	4,7	14 461 693	800	12
501 » » 750	5 030,2204	326 964	1,5	4 024 177	800	12
751 » y más	22.975,9455	1 493 436	5,8	18 380 756	800	12
Totales	137.070,2880	8 909 568	35,1	109 656 230	800	12
CULTIVO DE MAÍZ						
10 hectáreas y menos	119,2121	3 577	—	238 424	2 000	66
11 » á 25	589,0890	17 672	0,2	1 178 179	2 000	66
26 » » 50	4.443,9649	133 319	1,1	8 887 929	2 000	66
51 » » 100	16.132,5556	483 976	4,1	32 265 111	2 000	66
101 » » 200	28.385,9774	851 579	7,2	56 771 955	2 000	66
201 » » 300	12.957,3854	388 722	3,3	25 914 770	2 000	66
301 » » 500	8.587,9490	257 638	2,2	17 175 898	2 000	66
501 » » 750	4.243,2996	127 299	1,1	8 486 599	2 000	66
751 » y más	78.358,2513	2 350 748	19,1	156 716 503	2 000	66
Totales	153.817,6843	4 614 530	39,1	307 635 368	2 000	66
CULTIVO DE CEBADA						
10 hectáreas y menos	1,0000	40	—	1 000	1 000	25
11 » » 25	7,5933	304	—	7 593	1 000	25
26 » » 50	15,1244	605	—	15 125	1 000	25
51 » » 100	271,7719	10 871	0,1	271 771	1 000	25
101 » » 200	561,5709	22 463	0,1	561 571	1 000	25
201 » » 300	331,9888	13 279	0,1	331 988	1 000	25
301 » » 500	857,2542	34 290	0,2	857 255	1 000	25
751 » y más	430,0000	17 200	0,1	430 000	1 000	25
Totales	2.476,3035	99 052	0,6	2 476 303	1 000	25
CULTIVO DE AVENA						
11 hectáreas á 25	95,3110	3 812	—	119 139	1 250	31
26 » » 50	84,0000	3 360	—	105 000	1 250	31
51 » » 100	305,9633	12 239	0,1	382 454	1 250	31
101 » » 200	1.271,5642	50 862	0,3	1 589 455	1 250	31
201 » » 300	937,1092	37 485	0,2	1 171 386	1 250	31
301 » » 500	702,4848	28 099	0,2	878 106	1 250	31
501 » » 750	289,3700	11 575	0,1	361 713	1 250	31
751 » y más	1.048,7400	41 949	0,3	1 310 925	1 250	31
Totales	4.734,5425	189 381	1,2	5 918 178	1 250	31
CULTIVO DE LINO						
10 hectáreas y menos	45,9984	2 530	—	34 499	750	13
11 » á 25	270,9282	14 901	0,1	203 196	750	13
26 » » 50	2.024,7059	111 359	0,5	1 518 529	750	13
51 » » 100	10.101,4748	555 581	2,5	7 576 107	750	13
101 » » 200	29.230,1328	1 607 657	7,4	21 922 599	750	13
201 » » 300	15.214,4653	836 796	3,9	11 410 849	750	13
301 » » 500	7.041,0906	387 260	1,8	5 280 818	750	13
501 » » 750	2.380,9140	130 950	0,6	1 785 685	750	13
751 » y más	8.964,9675	493 073	2,3	6 723 726	750	13
Totales	75.274,6775	4 140 107	19,1	56 456 008	750	13

Cuadro General de la Agricultura *(Continuación)*

Escala de extensión de las explotaciones agrícolas	Area sembrada en la última cosecha hectáreas *c.*	Cantidad de semilla sembrada kilos *d.*	Densidad de los cultivos $\frac{100\ c}{b}$ o/o	RENDIMIENTO absoluto kilos *e.*	extensivo $\frac{e}{c}$ kilos	intensivo $\frac{e}{d}$ kilos

II. Provincia de Santa Fé

9. Departamento de López (General) *(Conclusión)*

CULTIVO DE ALFALFA PARA CORTE

10 hectáreas y menos	95,7488	2 873	—	526 618	5 500	183
11 » á 25	94,4394	2 833	—	519 417	5 500	183
26 » » 50	261,2677	7 838	0,1	1 436 972	5 500	183
51 » » 100	836,3181	25 089	0,2	4 599 749	5 500	183
101 » » 200	936,7735	28 104	0,3	5 152 254	5 500	183
201 » » 300	805,5593	24 166	0,2	4 430 576	5 500	183
301 » » 500	865,0924	25 952	0,2	4 758 009	5 500	183
501 » » 750	91,0000	2 730	—	500 500	5 500	183
751 » y más	557,4800	16 725	0,1	3 066 140	5 500	183
Totales	4.543,6792	136 310	1,1	24 990 235	5 500	183

10. Departamento de Nueve de Julio

a). Número absoluto de chacras, huertos, huertas y lotes de estancia cultivados, 15.—*b). Extensión absoluta de las explotaciones mencionadas en a,* 50,1874 *hectáreas.— f). Extensión total del departamento:* 1,640,000 *hectáreas.— g). Densidad absoluta de los cultivos, ó sea,* $\frac{1000\ x\ c}{f}$ *: del maiz* 0,02 o/oo.

CULTIVO DE TRIGO

10 hectáreas y menos	13,0000	845	26,0	10 400	800	12
Totales	13,0000	845	26,0	10 400	800	12

CULTIVO DE MAÍZ

10 hectáreas y menos	28,0000	840	56,0	56 000	2 000	66
Totales	28,0000	840	56,0	56 000	2 000	66

CULTIVO DE ALFALFA PARA CORTE

10 hectáreas y menos	1,0000	30	2,0	5 500	5 500	183
Totales	1,0000	30	2,0	5 500	5 500	183

11. Departamento de Obligado

a). Número absoluto de chacras, huertos, huertas y lotes de estancia cultivados, 797. — *b). Extensión absoluta de las explotaciones mencionadas en a,* 37.071,1138 *hectáreas.—f). Extensión total del departamento·* 1.429.400 *hectáreas.— g). Densidad absoluta de los cultivos, ó sea,* $\frac{1000\ x\ c}{f}$ *:del maiz* 5,9 o/oo, *del lino* 7,— o/oo *y de la alfalfa* 0,04 o/oo

CULTIVO DE TRIGO

11 hectáreas á 25	14,0000	910	—	11 200	800	12
Totales	14,0000	910	—	11 200	800	12

CULTIVO DE MAÍZ

10 hectáreas y menos	460,9952	13 830	1,2	921 990	2 000	66
11 » á 25	1.498,1068	44 943	4,0	2 996 214	2 000	66
26 » » 50	2.012,9226	60 387	5,4	4 025 845	2 000	66
51 » » 100	2.633,6072	79 008	7,1	5 267 214	2 000	66
101 « » 200	1.731,9980	51 948	4,7	3 463 196	2 000	66
201 » » 300	115,0000	3 450	0,3	230 000	2 000	66
Totales	8.452,2298	253 566	22,7	16 904 459	2 000	66

Cuadro General de la Agricultura *(Continuación)*

Escala de extensión de las explotaciones agrícolas	Area sembrada en la última cosecha hectáreas *c.*	Cantidad de semilla sembrada kilos *d.*	Densidad de los cultivos $\frac{100\ c}{b}$ o/o	RENDIMIENTO absoluto kilos *e.*	RENDIMIENTO extensivo $\frac{e}{c}$ kilos	RENDIMIENTO intensivo $\frac{e}{d}$ kilos
II. Provincia de Santa Fé						
11. Departamento de Obligado *(Conclusión)*						
CULTIVO DE CEBADA						
10 hectáreas y menos	1,0000	40	—	1 000	1 000	25
11 » á 25	2,5000	100	—	2 500	1 000	25
26 » » 50	7,0000	280	—	7 000	1 000	25
51 » » 100	23,8740	955	0,1	23 874	1 000	25
101 » » 200	2,6874	107	—	2 687	1 000	25
Totales	37,0514	1 482	0,1	37 061	1 000	25
CULTIVO DE LINO						
10 hectáreas y menos	14,5000	798	—	10 875	750	13
11 » á 25	404,9338	22 271	1,1	303 700	750	13
26 » « 50	1.659,0558	91 248	4,4	1 244 292	750	13
51 » » 100	4.102,6714	225 647	11,3	3 077 004	750	13
101 » » 200	3.548,4752	195 166	9,5	2 661 356	750	13
201 « » 300	320,0000	17 600	0,8	240 000	750	13
Totales	10.049,6362	552 730	27,1	7 537 227	750	13
CULTIVO DE ALFALFA PARA CORTE						
10 hectáreas y menos	9,2500	277	—	50 875	5 500	183
11 » á 25	7,8122	234	—	42 967	5 500	183
26 » » 50	27,5936	828	0,1	151 765	5 500	183
51 » » 100	13,0622	392	—	71 842	5 500	183
101 » » 200	6,6874	201	—	36 780	5 500	183
Totales	64,4054	1 932	0,1	354 229	5 500	183
12. Departamento de Rosario						

a). Número absoluto de chacras, huertos, huertas y lotes de estancia cultivados, 3273.—*b)- Extensión absoluta de las explotaciones mencionadas en a,* 132.146,0743 *hectáreas.—f). Extensión total del departamento:* 168.500 *hectáreas.— k). Densidad absoluta de los cultivos, ó sea,* $\frac{1000 \times c}{f}$ *: del trigo* 27,4 o/oo, *del maiz* 416,1 o/oo, *de la cebada* 3,— o/oo, *de la avena* 2,1 o/oo, *del lino* 89,2 o/oo *y de la alfalfa* 99.5 o/oo.

CULTIVO DE TRIGO						
10 hectáreas y menos	17,8740	1 161	—	14 299	800	12
11 » á 25	186,8899	12 147	0,1	149 516	800	12
26 » » 50	332,7596	21 629	0,2	266 207	800	12
51 » » 100	1.064,4174	69 187	0,8	851 533	800	12
101 » » 200	2.014,6280	130 950	1,5	1 611 702	800	12
201 » » 300	151,8660	9 871	0,1 *f*	121 492	800	12
301 » » 500	748,4529	48 649	0,6	598 762	800	12
501 » » 750	74,0000	4 814	0,1	59 200	800	12
751 » y más	21,9362	1 425	—	17 548	800	12
Totales	4.612,8240	299 833	3,4	3 690 259	800	12
CULTIVO DE MAIZ						
10 hectáreas y menos	719,4227	21 582	0,5	1 438 845	2 000	66
11 » á 25	11.325,4459	339 763	8,6	22 650 892	2 000	66
26 » » 50	21.755,5796	652 667	16,5	43 511 159	2 000	66
51 » » 100	19.842,0622	595 265	15,0	39 684 125	2 000	66
101 » » 200	10.166,0006	304 980	7,7	20 332 001	2 000	66
201 » » 300	1.873,7222	56 211	1,4	3 747 445	2 000	66
301 » » 500	1.650,4991	49 514	1,2	3 300 998	2 000	66
501 » » 750	642,0000	19 260	0,5	1 284 000	2 000	66
751 » y más	2.136,8450	64 105	1,6	4 273 690	2 000	66
Totales	70.111,5773	2 103 347	53,—	140 223 155	2 000	66

Cuadro General de la Agricultura *(Continuación)*

Escala de extensión de las explotaciones agrícolas	Area sembrada en la última cosecha hectáreas *c.*	Cantidad de semilla sembrada kilos *d.*	Densidad de los cultivos $\frac{100\,c}{b}$ o/o	RENDIMIENTO absoluto kilos *e.*	extensivo $\frac{e}{c}$ kilos	intensivo $\frac{e}{d}$ kilos

II. Provincia de Santa Fé

12. Departamento de Rosario *(Conclusión)*

CULTIVO DE CEBADA

10 hectáreas y menos	24,4673	978	—	24 467	1 000	25
11 » á 25	23,4325	937	—	23 432	1 000	25
26 » » 50	72,8567	2 915	—	72 856	1 000	25
51 » » 100	216,3803	8 655	0,2	216 380	1 000	25
101 » » 200	126,8724	5 074	0,1	126 872	1 000	25
301 » » 500	2,5311	104	—	2 533	1 000	25
501 » » 750	10,0000	400	—	10 000	1 000	25
751 » y más	30,6386	1 225	—	30 638	1 000	25
Totales	507,2089	20 283	0,3	507 208	1 000	25

CULTIVO DE AVENA

11 hectáreas á 25	8,8588	354	—	11 073	1 250	31
26 » » 50	81,4641	3 258	0,1	101 830	1 250	31
51 » » 100	56,7783	2 272	—	70 973	1 250	31
101 » » 200	181,2280	7 249	0,1	226 535	1 250	31
501 » » 750	5,0000	200	—	6 250	1 250	31
751 » y más	15,0000	600	—	18 750	1 250	31
Totales	348,3292	13 933	0,2	435 411	1 250	31

CULTIVO DE LINO

10 hectáreas y menos	27,9051	1 534	—	20 929	750	13
11 » á 25	537,9712	29 588	0,4	403 478	750	13
26 » » 50	2.782,9940	153 064	2,1	2 087 246	750	13
51 » » 100	5.303,7633	291 706	4,—	3 977 822	750	13
101 » » 200	3.333,4150	183 337	2,5	2 500 061	750	13
201 » » 300	595,5980	32 757	0,4	446 699	750	13
301 » » 500	541,6060	29 788	0,4	406 204	750	13
501 » » 750	349,0000	19 195	0,3	261 750	750	13
751 » y más	1.563,5054	85 997	1,2	1 172 629	750	13
Totales	15.035,7580	826 966	11,3	11 276 818	750	13

CULTIVO DE ALFALFA PARA CORTE

10 hectáreas y menos	530,7045	15 924	0,4	2 918 876	5 500	183
11 » á 25	3.735,2755	112 058	2,8	20 544 015	5 500	183
26 » » 50	4 445,5455	133 366	3,4	24 450 500	5 500	183
51 » » 100	2.740,8070	82 224	2,—	15 074 438	5 500	183
101 » » 200	2.375,0904	71 252	1,8	13 062 997	5 500	183
201 » » 300	68,9968	2 069	—	379 482	5 500	183
301. » » 500	274,0000	8 220	0,2	1 507 000	5 500	183
501 » » 750	521,0000	15 630	0,4	2 865 500	5 500	183
751 » y más	2.075,6220	62 268	1,6	11 415 921	5 500	183
Totales	16.767,0417	503 011	12,6	92 218 729	5 500	183

13. Departamento de San Cristóbal

a). Número absoluto de chacras, huertos, huertas y lotes de estancia cultivados, 616.—*b). Extensión absoluta de las explotaciones mencionadas en a,* 63.998,3576 *hectáreas.—f). Extensión total del departamento:* 1.449.200 *hectáreas.—g). Densidad absoluta de los cultivos, ó sea,* $\frac{1000 \times c}{f}$ *: del trigo* 14,9 o/oo, *del maiz* 0,5 o/oo, *de la cebada* 0,1 o/oo, *del lino* 10,9 o/oo *y de la alfalfa* 2,2 o/oo.

CULTIVO DE TRIGO

11 hectáreas á 25	153,6842	9 989	0,2	122 947	800	12
26 » » 50	1.610,0034	104 650	2,5	1 288 003	800	12
51 » » 100	7.312,6979	475 325	11,4	5 850 158	800	12

Cuadro General de la Agricultura *(Continuación)*

Escala de extensión de las explotaciones agrícolas	Area sembrada en la última cosecha hectáreas *c.*	Cantidad de semilla sembrada kilos *d.*	Densidad de los cultivos $\frac{100\,c}{b}$ o/o	RENDIMIENTO absoluto kilos *e.*	RENDIMIENTO extensivo $\frac{e}{c}$ kilos	RENDIMIENTO intensivo $\frac{e}{d}$ kilos
II. Provincia de Santa Fé						
13. Departamento de San Cristóbal *(Conclusión)*						
CULTIVO DE TRIGO *(Conclusión)*						
101 hectáreas á 200	6.908,8612	449 076	10,8	5 527 089	800	12
201 » » 300	2.480,8700	161 257	3,9	1 984 696	800	12
301 » » 500	2.369,0000	153 985	3,7	1 895 200	800	12
501 » » 750	885,0000	57 525	1,4	708 000	800	12
Totales	21.720,1167	1 411 807	33,9	17 376 093	800	12
CULTIVO DE MAÍZ						
10 hectáreas y menos	37,1866	1 116	0,1	74 373	2 000	66
11 » á 25	56,4370	1 693	0,1	112 874	2 000	66
26 » » 50	120,9984	3 630	0,2	241 997	2 000	66
51 » » 100	123,9362	3 718	0,2	247 872	2 000	66
101 » » 200	433,3700	13 001	0,6	866 740	2 000	66
201 » » 300	23,4370	703	—	46 874	2 000	66
301 » » 500	33,0000	990	0,1	66 000	2 000	66
501 » » 750	20,0000	600	—	40 000	2 000	66
Totales	848,3652	25 451	1,3	1 696 730	2 000	66
CULTIVO DE CEBADA						
10 hectáreas y menos	2,5000	100	—	2 500	1 000	25
11 » á 25	12,0000	480	—	12 000	1 000	25
26 » » 50	26,6874	1 067	—	26 687	1 000	25
51 » » 100	45,0000	1 800	0,1	45 000	1 000	25
101 » » 200	133,0000	5 320	0,2	133 000	1 000	25
201 » » 300	2,0000	80	—	2 000	1 000	25
Totales	221,1874	8 847	0,3	221 187	1 000	25
CULTIVO DE AVENA						
51 hectáreas á 100	2,0000	80	—	2 500	1 250	31
101 » » 200	38,0000	1 520	0,1	47 500	1 250	31
Totales	40,0000	1 600	0,1	50 000	1 250	31
CULTIVO DE LINO						
10 hectáreas y menos	37,0000	2 035	0,1	27 750	750	13
11 » á 25	612,2732	33 681	1,—	459 280	750	13
26 » » 50	1.831,8530	100 752	2,9	1 373 890	750	13
51 » » 100	4.171,0080	229 405	6,4	3 128 256	750	13
101 » » 200	5.387,0954	296 290	8,4	4 040 321	750	13
201 » » 300	1.739,4446	95 669	2,7	1 304 583	750	13
301 » » 500	1.501,0000	82 555	2,3	1 125 750	750	13
501 » » 750	590,0000	32 450	0,9	442 500	750	13
Totales	15.869,7742	872 837	24,7	11 902 330	750	13
CULTIVO DE ALFALFA PARA CORTE						
10 hectáreas y menos	37,1244	1 113	0,1	204 184	5 500	183
11 » á 25	453,5614	13 607	0,7	2 494 588	5 500	183
26 » » 50	867,9968	26 040	1,4	4 773 982	5 500	183
51 » » 100	924,9904	27 750	1,4	5 087 447	5 500	183
101 « » 200	355,8740	10 676	0,5	1 957 307	5 500	183
201 » » 300	355,0000	10 650	0,5	1 952 500	5 500	183
301 » » 500	246,0000	7 380	0,4	1 353 000	5 500	183
501 » » 750	50,0000	1 500	0,1	275 000	5 500	183
Totales	3.290,5470	98 716	5,1	18 098 008	5 500	183

Cuadro General de la Agricultura *(Continuación)*

Escala de extensión de las explotaciones agrícolas	Area sembrada en la última cosecha hectáreas *c.*	Cantidad de semilla sembrada Kilos *d.*	Densidad de los cultivos $\frac{100\,c}{b}$ o/o	RENDIMIENTO absoluto kilos *e.*	RENDIMIENTO extensivo $\frac{e}{c}$ kilos	RENDIMIENTO intensivo $\frac{e}{d}$ kilos

II. Provincia de Santa Fé

14. Departamento de San Javier

a). Número absoluto de chacras, huertos, huertas y lotes de estancia cultivados, 154—*b). Extensión absoluta de las explotaciones mencionadas en a,* 5.049,4673 *hectáreas.—f). Extensión total del departamento,* 738.800 *hectáreas.—g). Densidad absoluta de los cultivos, ó sea,* $\frac{1000 \times c}{f}$ *: del trigo* 0,1 o/oo, *del maiz* 2,2 o/oo *y del lino* 3,— o/oo.

CULTIVO DE TRIGO

10 hectáreas y menos	2,0000	130	—	1 600	800	12
11 » á 25	21,0000	1 365	0,5	16 800	800	12
26 » » 50	76,8740	4 997	1,5	61 499	800	12
51 » » 100	25,3110	1 645	0,5	20 249	800	12
Totales	125,1850	8 137	2,5	100 148	800	12

CULTIVO DE MAIZ

10 hectáreas y menos	170,0574	5 102	3,5	340 115	2 000	66
11 » á 25	218,9314	6 568	4,3	437 862	2 000	66
26 » » 50	525,5470	15 766	10,4	1 051 094	2 000	66
51 » » 100	483,3046	14 499	9,6	966 609	2 000	66
101 » » 200	138,0000	4 140	2,5	276 000	2 000	66
201 » » 300	120,0000	3 600	2,4	240 000	2 000	66
Totales	1.655,8404	49 675	32,7	3 311 680	2 000	66

CULTIVO DE CEBADA

11 hectáreas á 25	4,0000	160	0,1	4 000	1 000	25
26 » » 50	0,5000	20	—	500	1 000	25
Totales	4,5000	180	0,1	4 500	1 000	25

CULTIVO DE AVENA

11 hectáreas á 25	2,0000	80	—	2 500	1 250	31
Totales	2,0000	80	—	2 500	1 250	31

CULTIVO DE LINO

10 hectáreas y menos	31,4370	1 729	0,6	23 578	750	13
11 » á 25	177,5247	9 763	3,5	133 144	750	13
26 » » 50	810,5996	44 583	16,—	607 950	750	13
51 » » 100	869,7272	47 835	17,2	652 295	750	13
101 » » 200	246,0000	13 530	4,8	184 500	750	13
201 » » 300	130,0000	7 150	2,7	97 500	750	13
Totales	2.265,2885	124 590	44,8	1 698 967	750	13

CULTIVO DE ALFALFA PARA CORTE

10 hectáreas y menos	12,0933	363	0,2	66 513	5 500	183
11 » á 25	17,8437	535	0,3	98 140	5 500	183
26 » » 50	19,1244	573	0,4	105 184	5 500	183
50 » » 100	16,2285	487	0,3	89 257	5 500	183
Totales	65,2899	1 958	1,2	359 094	5 500	183

Cuadro General de la Agricultura *(Continuación)*

Escala de extensión de las explotaciones agrícolas	Area sembrada en la última cosecha hectáreas *c.*	Cantidad de semilla sembrada kilos *d.*	Densidad de los cultivos $\frac{100\,c}{b}$ o/o	RENDIMIENTO absoluto kilos *e.*	RENDIMIENTO extensivo $\frac{e}{c}$ kilos	RENDIMIENTO intensivo $\frac{e}{d}$ kilos

II. Provincia de Santa Fé

15. Departamento de San Jerónimo

a). Número absoluto de chacras, hnertos, huertas y lotes de estancia cultivados, 156. — *Extensión absoluta de las explotaciones mencionadas en a,* 176,056,4286 *hectáreas.—f). Extensión total del departamento,* 444.800 *hectáreas.— g). Densidad absoluta de los cultivos, ó sea,* $\frac{1000 \times c}{t}$ *: del trigo* 190,8 o/oo, *del maiz* 59,4 o/oo, *de la cebada* 1,7 o/oo, *de la avena* 0,7 o/oo, *del lino* 96,6 o/oo *y de la alfalfa* 5,8 o/oo.

CULTIVO DE TRIGO

10 hectáreas y menos				19,1244	1 243	—	15 299	800	12
11	»	á	25	287,7432	18 703	0,2	230 195	800	12
26	»	»	50	2.121,1258	137 873	1,2	1 696 900	800	12
51	»	»	100	14.194,0722	922 615	8,—	11 355 258	800	12
101	»	»	200	43.351,8713	2 817 872	24,6	34 681 497	800	12
201	»	»	300	10.677,8598	694 060	6,1	8 542 287	800	12
301	»	»	500	4.566,2146	296 804	2,6	3 652 972	800	12
751	»	y	más	9.688,7160	629 767	5,5	7 750 973	800	12
		Totales		84.906,7273	5 518 937	48,2	67 925 381	800	12

CULTIVO DE MAIZ

10 hectáreas y menos				311,1810	9 335	0,2	622 362	2 000	66
11	»	á	25	731,0031	21 930	0,4	1 462 006	2 000	66
26	»	»	50	3.486,5849	104 598	2,—	6 973 169	2 000	66
51	»	»	100	8.717,6704	261 530	5,—	17 435 341	2 000	66
101	»	»	200	7.412,3132	222 369	4,2	14 824 626	2 000	66
201	»	»	300	1.443,3666	43 301	0,8	2 886 734	2 000	66
301	»	»	500	560,6028	16 818	0,3	1 121 206	2 000	66
751	»	y	más	3.761,0000	112 830	2,1	7 522 000	2 000	66
		Totales		26.423,7220	792 711	15,—	52 847 444	2 000	66

CULTIVO DE CEBADA

10 hectáreas y menos				19,7962	792	—	19 797	1 000	25
11	»	á	25	27,0000	1 080	—	27 000	1 000	25
26	»	»	50	167,4928	6 699	0,1	167 493	1 000	25
51	»	»	100	149,6196	5 985	0,1	149 619	1 000	25
101	»	»	200	260,6630	10 426	0,2	260 663	1 000	25
201	»	»	300	74,2456	2 970	—	74 245	1 000	25
301	»	»	500	8,7496	350	—	8 749	1 000	25
751	»	y	más	70,0000	2 800	—	70 000	1 000	25
		Totales		777,5668	31 102	0,4	777 566	1 000	25

CULTIVO DE AVENA

10 hectáreas y menos				1,0000	40	—	1 250	1 250	31
11	»	»	25	5,3748	215	—	6 719	1 250	31
26	»	»	50	6,3748	255	—	7 968	1 250	31
51	»	»	100	5,6874	227	—	7 109	1 250	31
101	»	»	200	205,3716	8 215	0,2	256 715	1 250	31
201	»	»	300	29,5295	1 181	—	36 912	1 250	31
301	»	»	500	30,3732	1 215	—	37 966	1 250	31
751	»	y	más	60,0000	2 400	—	75 000	1 250	31
		Totales		343,7113	13 748	0,2	429 639	1 250	31

Cuadro General de la Agricultura *(Continuación)*

Escala de extensión de las explotaciones agrícolas	Area sembrada en la última cosecha hectáreas *c.*	Cantidad de semilla sembrada kilos *d.*	Densidad de los cultivos $\frac{100\,c}{b}$ o/o	RENDIMIENTO absoluto kilos *e.*	RENDIMIENTO extensivo $\frac{e}{c}$ kilos	RENDIMIENTO intensivo $\frac{e}{d}$ kilos

II. Provincia de Santa Fé

15. Departamento de San Jerónimo *(Conclusión)*

CULTIVO DE LINO

10 hectáreas y menos	68,8110	3 785	—	51 608	750	13
11 » á 25	326,7081	17 969	0,2	245 032	750	13
26 » » 50	1.917,7191	105 474	1,1	1 438 289	750	13
51 » » 100	8.500,7236	467 539	4,8	6 375 542	750	13
101 » » 200	17.579,9400	966 897	10,—	13 184 955	750	13
201 » » 300	4.999,6380	274 980	2,9	3 749 728	750	13
301 » » 500	1.892,6760	104 097	1,1	1 419 507	750	13
751 » y más	7.718,6730	424 527	4,3	5 789 005	750	13
Totales	43.004,8838	2 365 268	24,4	32 253 666	750	13

CULTIVO DE ALFALFA PARA CORTE

10 hectáreas y menos	121,6750	3 650	0,1	669 212	5 500	183
11 » á 25	65,1387	1 955	0,1	358 263	5 500	183
26 » » 50	207,7448	6 232	—	1 142 596	5 500	183
51 » » 100	659,6850	19 790	0,4	3 628 268	5 500	183
101 » » 200	827,2782	24 818	0,5	4 550 030	5 500	183
201 » » 300	515,5980	15 467	0,3	2 835 789	5 500	183
301 » » 500	117,2440	3 518	0,1	644 842	5 500	183
751 » y más	72,0000	2 160	—	396 000	5 500	183
Totales	2.586,3637	77 590	1,5	14 225 000	5 500	183

16. Departamento de San Justo

a). Número absoluto de chacras. huertos, huertas y lotes de estancia cultivados, 478.—*b). Extensión absoluta de las explotaciones mencionadas en a,* 41.051,7323 *hectáreas,—f). Extensión total del departamento:* 566.800 *hectáreas.—g). Densidad absoluta de los cultivos, ó sea,* $\frac{1000 \times c}{f}$ *: del trigo* 9,6 o/oo, *del maíz* 5,4 o/oo, *de la cebada* 0,3 o/oo, *del lino* 42,9 o/oo *y de la alfalfa* 1,3 o/oo.

CULTIVO DE TRIGO

10 hectáreas y menos	5,0622	329	—	4 050	800	12
11 » á 25	101,3752	6 589	0,2	81 100	800	12
25 » « 50	834,0704	54 215	2,—	667 256	800	12
51 » » 100	1.945,3416	126 447	4,7	1 556 273	800	12
101 » » 200	2.208,9252	143 580	5,4	1 767 140	800	12
201 » » 300	320,6060	20 839	0,8	256 485	800	12
501 » » 750	83,0000	5 395	0,2	66 400	800	12
Totales	5.498,3806	357 394	13,3	4 398 704	800	12

CULTIVO DE MAÍZ

10 hectáreas y menos	36,8190	1 105	0,1	73 638	2 000	66
11 » á 25	145,8812	4 376	0,4	291 762	2 000	66
26 » » 50	313,6736	9 410	0,8	627 347	2 000	66
51 « « 100	665,5829	19 967	4,6	1 331 166	2 000	66
101 » » 200	675,4834	20 265	1,6	1 350 967	2 000	66
201 » » 300	138,2440	4 147	0,3	276 488	2 000	66
501 » » 750	92,5000	2 775	0,2	185 000	2 000	66
751 » y más	1.000,0000	30 000	2,4	2 000 000	2 000	66
Totales	3.068,1841	92 045	7,4	6 136 368	5 000	66

Cuadro General de la Agricultura *(Continuación)*

Escala de extensión de las explotaciones agrícolas	Area sembrada en la última cosecha hectáreas *c.*	Cantidad de semilla sembrada kilos *d.*	Densidad de los cultivos $\frac{100\,c}{b}$ o/o	RENDIMIENTO absoluto kilos *e.*	extensivo $\frac{e}{c}$ kilos	intensivo $\frac{e}{d}$ kilos

II. Provincia de Santa Fé

16. Departamento de San Justo *(Conclusión)*

CULTIVO DE CEBADA

11 hectáreas á 25	18,0000	720	—	18 000	1.000	25
26 » » 50	37,5028	1 500	0,1	37 503	1 000	25
51 « » 100	72,2730	2 891	0,2	72 273	1 000	25
101 » » 200	58,3094	2 332	0,1	58 309	1 000	25
201 » » 300	1,6874	68	—	1 687	1 000	25
501 » » 750	9,0000	360	—	9 000	1 000	25
Totales	196,7726	7 871	0,4	196 772	1 000	25

CULTIVO DE AVENA

51 hectáreas á 100	2,3748	135	—	4 218	1 250	31
501 » » 750	25,0000	1 000	0,1	31 250	1 250	31
Totales	28,3748	1 135	0,1	35 468	1 250	31

CULTIVO DE LINO

10 hectáreas y menos	39,1244	2 152	0,1	29 343	750	13
11 » » 25	514,7244	28 309	1,3	386 043	750	13
26 » » 50	3.481,5772	191 487	8,5	2 611 183	750	13
51 » » 100	8.510,7030	468 089	20,7	6 383 027	750	13
101 » » 200	6.759,4172	371 768	16,6	5 069 563	750	13
201 » » 300	1.241,5916	68 287	3,—	931 194	750	13
501 » » 750	2.947,0000	162 085	7,1	2 210 250	750	13
751 » y más	875,0000	48 125	2,1	656 250	750	13
Totales	24.369,1378	1 340 302	59,4	18 276 853	750	13

CULTIVO DE ALFALFA PARA CORTE

10 hectáreas y menos	16,1714	485	—	88 943	5 500	183
11 « á 25	53,9681	1 619	0,1	296 824	5 500	183
26 » » 50	199,7298	5 992	0,5	1 098 514	5 500	183
51 » » 100	237,8516	7 135	0,6	1 308 184	5 500	183
101 » « 200	183,6463	5 509	0,5	1 010 054	5 500	183
201 » » 300	53,1531	1 595	0,1	292 342	5 500	183
Totales	744,5203	22 335	1,8	4 094 861	5 500	183

17. Departamento de San Lorenzo

c). Número absoluto de chacras, huertos, huertas y lotes de estancia cultivados, 1806.— *b). Extensión absoluta de las explotaciones mencionadas en a,* 210.093,5193 *hectáreas.—f). Extensión total del departamento:* 185.500 *hectáreas.— g). Densidad absoluta de los cultivos, ó sea,* $\frac{1000 \times c}{f}$ *: del trigo* 199,8 o/oo, *del maíz* 630,4 o/oo, *de la cebada* 7,7 o/oo, *de la avena* 1,2 o/oo, *del lino* 243,— o/oo *y de la alfalfa* 24,5 o/oo.

CULTIVO DE TRIGO

11 hectáreas á 25	128,4319	8 349	0,1	102 745	800	12
26 » » 50	538,0895	34 975	0,3	430 472	800	12
51 » » 100	2.961,9945	192 530	1,4	2 369 596	800	12
101 » » 200	4.035,1414	262 284	1,5	3 228 113	800	12
201 » » 300	1.121,0390	72 867	0,6	896 831	800	12
301 » » 500	1.650,6129	107 290	0,9	1 320 490	800	12
501 » » 750	175,0000	11 375	0,1	140 000	800	12
751 » y más	26.453,4944	1 719 477	12,7	21 162 756	800	12
Totales	37.063,8036	2 409 147	17,6	29 651 043	800	12

Cuadro General de la Agricultura *(Continuación)*

Escala de extensión de las explotaciones agrícolas	Area sembrada en la última cosecha hectáreas *c.*	Cantidad de semilla sembrada kilos *d.*	Densidad de los cultivos $\frac{100\,c}{b}$ o/o	RENDIMIENTO absoluto kilos *e.*	RENDIMIENTO extensivo $\frac{e}{c}$ kilos	RENDIMIENTO intensivo $\frac{e}{d}$ kilos
II. Provincia de Santa Fé						
17. Departamento de San Lorenzo *(Conclusión)*						
CULTIVO DE MAÍZ						
10 hectáreas y menos	195,5406	5 866	0,1	391 081	2 000	66
11 » á 25	3.656,1093	109 683	1,7	7 312 219	2 000	66
26 » » 50	16.073,7752	482 213	7,7	32 147 550	2 000	66
51 » » 100	22.947,5032	688 425	10,9	45 895 007	2 000	66
101 » » 200	17.111,2196	513 337	8,1	34 222 439	2 000	66
201 » » 300	2.917,8100	87 534	1,4	5 835 620	2 000	66
301 » » 500	2.323,7710	69 713	1,1	4 647 542	2 000	66
501 » » 750	152,0000	4 560	0,1	304 000	2 000	66
751 » y más	51.569,4477	1 547 084	24,6	103 138 895	2 000	66
Totales	116.947,1766	3 508 415	55,7	233 894 353	2 000	66
CULTIVO DE CEBADA						
10 hectáreas y menos	26,1547	1 046	—	26 155	1 000	25
11 » á 25	63,9263	2 557	—	63 926	1 000	25
26 » » 50	329,7017	13 188	0,1	329 702	1 000	25
51 » » 100	549,2250	21 969	0,3	549 225	1 000	25
101 » » 200	332,0446	13 282	0,2	332 044	1 000	25
201 » » 300	35,4370	1 417	—	35 437	1 000	25
301 » » 500	96,1818	3 847	—	96 182	1 000	25
Totales	1.432,6711	57 306	0,6	1 432 671	1 000	25
CULTIVO DE AVENA						
10 hectáreas y menos	1,6874	67	—	2 109	1 250	31
11 » á 25	3,3748	135	—	4 218	1 250	31
26 » » 50	25,2488	1 010	—	31 561	1 250	31
51 » » 100	105,8086	4 232	0,1	132 261	1 250	31
101 » » 200	43,4358	1 738	—	54 295	1 250	31
201 » » 300	28,6858	1 147	—	35 857	1 250	31
751 » y más	26,9984	1 080	—	33 748	1 250	31
Totales	235,2396	9 409	0,1	294 049	1 250	31
CULTIVO DE LINO						
10 hectáreas y menos	17,3748	956	—	13 031	750	13
11 » á 25	270,5151	14 878	0,1	202 886	750	13
26 » » 50	1.109,7195	61 034	0,5	832 290	750	13
51 » » 100	6.990,8308	384 495	3,3	5 243 123	750	13
101 » » 200	5.544,4843	304 947	2,6	4 158 363	750	13
201 » » 300	1.007,1901	55 395	0,5	755 393	750	13
301 » » 500	1.432,3625	78 780	0,7	1 074 272	750	13
501 » » 750	183,0000	10 065	0,1	137 250	750	13
751 » y más	28.537,0300	1 569 537	13,6	21 402 772	750	13
Totales	45.092,5071	2 480 087	21,4	33 819 380	750	13
CULTIVO DE ALFALFA PARA CORTE						
10 hectáreas y menos	50,9362	1 528	—	280 149	5 500	183
11 » á 25	153,6789	4 610	—	845 234	5 500	183
26 » » 50	807,7764	24 233	0,4	4 442 770	5 500	183
51 » » 100	1.084,2804	32 529	0,5	5 963 542	5 500	183
101 » » 200	806,4166	24 192	0,4	4 435 291	5 500	183
201 » » 300	275,2990	8 259	0,1	1 514 145	5 500	183
301 » » 500	394,2982	11 829	0,2	2 168 640	5 500	183
751 » y más	979,7400	29 392	0,5	5 388 570	5 500	183
Totales	4.552,4257	136 572	2,1	25 038 341	5 500	183

Cuadro General de la Agricultura *(Continuación)*

Escala de extensión de las explotaciones agrícolas	Area sembrada en la última cosecha hectáreas *c.*	Cantidad de semilla sembrada kilos *d.*	Densidad de los cultivos 100 c / b o/o	RENDIMIENTO absoluto kilos *e.*	RENDIMIENTO extensivo $\frac{e}{c}$ kilos	RENDIMIENTO intensivo $\frac{e}{d}$ kilos

II. Provincia de Santa Fé

18. Departamento de San Martín

a). Número absoluto de chacras, huertos, huertas y lotes de estancia cultivados, 1247. — *b). Extensión absoluta de las explotaciones mencionadas en a,* 265.962,6665 *hectáreas.—f). Extensión total del departamento* 446.400 *hectáreas.— g). Densidad absoluta de los cultivos, ó sea,* $\frac{1000 \times c}{f}$ *: del trigo* 422,— o/oo, *del maíz* 7,8 o/oo, *de la cebada* 2,— o/oo, *de la avena* 0,3 o/oo, *del lino* 62,8 o/oo *y de la alfalfa* 10,5 o/oo.

CULTIVO DE TRIGO

10 hectáreas y menos	25,7456	1 674	—	20 599	800	12
11 » á 25	98,8700	6 426	—	79 096	800	12
26 » » 50	1.204,1618	78 270	0,5	963 329	800	12
51 » » 100	13.673,0092	888 745	5,2	10 938 407	800	12
101 » » 200	104.562,4312	6 796 558	39,3	83 649 945	800	12
201 » » 300	44.377,8934	2 884 563	16,7	35 502 315	800	12
301 » » 500	18.161,5670	1 180 502	6,8	14 529 255	800	12
501 » » 750	3.806,6490	247 433	1,4	3 045 319	800	12
751 » y más	2.492,4622	162 010	0,9	1 993 969	800	12
Totales	188.402,7934	12 246 181	70,8	150 722 234	800	12

CULTIVO DE MAÍZ

10 hectáreas y menos	7,7496	232	—	15 499	2 000	66
11 » á 25	16,8740	506	—	33 748	2 000	66
26 « » 50	38,6236	1 158	—	77 247	2 000	66
51 » » 100	105,8086	3 175	—	211 617	2 000	66
101 » » 200	1.268,1056	38 043	0,5	2 536 211	2 000	66
201 » » 300	932,3558	27 971	0,4	1 864 712	2 000	66
301 » » 500	456,7878	13 704	0,2	913 576	2 000	66
501 » » 750	32,8740	986	—	65 748	2 000	66
751 « y más	650,0000	19 500	0,2	1 300 000	2 000	66
Totales	3.509,1790	105 275	1,3	7 018 358	2 000	66

CULTIVO DE CEBADA

51 hectáreas á 100	36,8437	1 474	—	36 844	1 000	25
101 » » 200	272,0510	10 882	0,1	272 051	1 000	25
201 » » 300	197,9274	7 917	0,1	197 927	1 000	25
301 » » 500	108,4168	4 336	—	108 416	1 000	25
501 » » 750	286,8580	11 474	0,1	286 858	1 000	25
Totales	902,0969	36 083	0,3	902 096	1 000	25

CULTIVO DE AVENA

10 hectáreas y menos	5,0622	203	—	6 328	1 250	31
101 » á 200	14,0000	560	—	17 500	1 250	31
201 » » 300	3,3748	134	—	4 218	1 250	31
301 » » 500	68,0000	2 720	—	85 000	1 250	31
751 » y más	62,0000	2 480	—	77 500	1 250	31
Totales	152,4370	6 097	—	190 546	1 250	31

CULTIVO DE LINO

10 hectáreas y menos	10,1244	557	—	7 503	750	13
11 » á 25	43,0000	2 365	—	32 251	750	13
26 » » 50	453,1706	24 924	0,1	339 878	750	13
51 » » 100	1.792,8922	98 609	0,7	1 344 669	750	13
101 » » 200	12.830,7396	705 690	4,8	9 623 054	750	13
201 » » 300	8.142,9152	447 861	3,1	6 107 186	750	13

Cuadro General de la Agricultura *(Continuación)*

Escala de extensión de las explotaciones agrícolas	Area sembrada en la última cosecha hectáreas *c.*	Cantidad de semilla sembrada kilos *d.*	Densidad de los cultivos $\frac{100\ c}{b}$ o/o	RENDIMIENTO absoluto kilos *e.*	RENDIMIENTO extensivo $\frac{e}{c}$ kilos	RENDIMIENTO intensivo $\frac{e}{d}$ kilos
II. Provincia de Santa Fé						
18. Departamento de San Martín *(Conclusión)*						
CULTIVO DE LINO *(Conclusión)*						
301 hectáreas á 500	2.873,7400	158 056	1,1	2 155 305	750	13
501 » » 750	1.104,1828	60 730	0,4	828 137	750	13
751 » y más	785,0000	43 175	0,3	588 750	750	13
Totales	28.035,7648	1 541 967	10,5	21 026 823	750	13
CULTIVO DE ALFALFA PARA CORTE						
10 hectáreas y menos	32,3110	969	—	177 710	5 500	183
26 » á 50	124,0574	3 722	—	682 316	5 500	183
51 » » 100	484,6358	14 539	0,2	2 665 496	5 500	183
101 » » 200	1.828,1788	54 846	0,7	10 054 983	5 500	183
201 » » 300	575,5932	17 267	0,2	3 165 763	5 500	183
301 » » 500	1.052,3300	31 569	0,4	5 787 815	5 500	183
501 » » 750	237,9234	7 138	0,1	1 308 578	5 500	183
751 » y más	361,1036	10 833	0,1	1 986 069	5 500	183
Totales	4.696,1329	140 883	1,7	25 828 730	5 500	183
19. Departamento de Vera						

a). Número absoluto de chacras, huertos, huertas y lotes de estancia cultivados, 34. — *b). Extensión absoluta de las explotaciones mencionadas en a,* 1867,5000 *hectáreas.—f. Extensión total del departamento:* 1.673.200 *hectáreas.— g). Densidad absoluta de los cultivos, ó sea,* $\frac{1000 \times c}{f}$ *: del trigo* 0,1 o/oo, *del maiz* 0,2 o/oo *y del lino* 0,6 o/oo,

CULTIVO DE TRIGO						
201 hectáreas á 300	180,0000	11 700	9,5	144 000	800	12
Totales	180,0000	11 700	9,5	144 000	800	12
CULTIVO DE MAIZ						
10 hectáreas y menos	68,0000	2 040	3,7	136 000	2 000	66
11 » á 25	39,5000	1 185	2,1	79 000	2 000	66
26 » » 50	41,0000	1 230	2,2	82 000	2 000	66
51 » » 100	166,0000	4 980	8,9	332 000	2 000	66
201 » » 300	10,0000	300	0,5	20 000	2 000	66
301 » » 500	150,0000	4 500	8,—	300 000	2 000	66
Totales	474,5000	14 235	25,4	949 000	2 000	66
CULTIVO DE CEBADA						
10 hectáreas y menos	4,5000	180	0,3	4 500	1 000	25
11 » á 25	20,0000	800	1,—	20 000	1 000	25
Totales	24,5000	980	1,3	24 500	1 000	25
CULTIVO DE LINO						
51 hectáreas á 100	100,0000	5 500	5,4	75 000	750	13
101 » » 200	150,0000	8 250	8,—	112 500	750	13
201 » » 300	200,0000	11 000	10,7	150 000	750	13
301 » » 500	600,0000	33 000	32,1	450 000	750	13
Totales	1.050,0000	57 750	56,2	787 500	750	13

Cuadro General de la Agricultura *(Continuación)*

Escala de extensión de las explotaciones agrícolas	Area sembrada en la última cosecha hectáreas *c.*°	Cantidad de semilla sembrada kilos *d.*	Densidad de los cultivos $\frac{100\,c}{b}$ o/o	RENDIMIENTO absoluto kilos *e.*	RENDIMIENTO extensivo $\frac{e}{c}$ kilos	RENDIMIENTO intensivo $\frac{e}{d}$ kilos

II. Provincia de Santa Fé

19. Departamento de Vera *(Conclusión)*

CULTIVO DE ALFALFA PARA CORTE

10 hectáreas y menos	11,0000	330	0,6	60 500	5 500	183
11 » á 25	17,0000	510	0,9	93 500	5 500	183
26 » » 50	2,0000	60	0,1	11 000	5 500	183
201 » » 300	25,0000	750	1,3	137 500	5 500	183
Totales	55,0000	1 650	2,9	302 500	5 500	183

Toda la Provincia

a). Número absoluto de chacras, huertos, huertas y lotes de estancia cultivados, 24.025.—*b). Extensión absoluta de las explotaciones mencionadas en a,* 2.763.507,5746 *hectáreas,—f). Extensión total de la provincia:* 13.138.200 *hectáreas.— g). Densidad absoluta de los cultivos, ó sea,* $\frac{1000 \times c}{f}$ *: del trigo* 89,— o/oo, *del maiz* 50,4 o/oo, *de la cebada* 1,3 o/oo, *de la avena* 0,5 o/oo, *del lino* 42,8 o/oo *y de la alfalfa* 5,1 o/oo.

CULTIVO DE TRIGO

10 hectáreas y menos	422,9369	27 491	—	338 350	800	12
11 » á 25	2.716,4614	176 570	0,2	2 173 169	800	12
26 » » 50	20.891,4745	1 357 946	0,8	16 713 180	800	12
51 » » 100	159.323,8593	10 356 051	5,8	127 459 087	800	12
101 » » 200	473.597,4099	30 783 831	17,1	378 877 928	800	12
201 » » 300	200.315,1069	13 020 482	7,3	160 252 085	800	12
301 » » 500	88.389,7878	5 745 336	3,2	70 711 830	800	12
501 » » 750	25 361,7125	1 648 511	0,9	20 289 370	800	12
751 » y más	198.818,4713	12 923 201	7,1	159 054 777	800	12
Totales	1.169.837,2205	76 039 419	42,3	935 869 776	800	12

CULTIVO DE MAIZ

10 hectáreas y menos	3.207,0206	96 210	0,1	6 414 041	2 000	66
11 « á 25	23.412,9040	702 387	0,8	46 825 808	2 000	66
26 » » 50	79.694,4265	2 390 833	2,9	159 388 853	2 000	66
51 » » 100	151.605,1005	4 548 153	5,5	303 210 201	2 000	66
101 » » 200	151.546,1612	4 546 385	5,5	303 092 322	2 000	66
201 » » 300	40,405,2284	1 212 157	1,5	80 810 457	2 000	66
301 » » 500	29.025,8377	870 775	1,0	58 051 675	2 000	66
501 » » 750	11.168,8472	335 065	0,4	22 337 695	2 000	66
751 » y más	172.121,5910	5 163 648	6,2	344 243 182	2 000	66
Totales	662.187,1171	19 865 613	23,9	1 324 374 234	2 000	66

CULTIVO DE CEBADA

10 hectáreas y menos	151,8826	6 075	—	151 882	1 000	25
11 » á 25	571,6123	22 864	—	571 612	1 000	25
26 » » 50	1.742,5825	69 703	0,1	1 742 582	1 000	25
51 » » 100	3.908,8602	156 354	0,1	3 908 860	1 000	25
101 » » 200	5.500,7499	220 030	0,2	5 500 750	1 000	25
201 » » 300	1.276,9520	51 078	—	1 276 952	1 000	25
301 » » 500	1.949,6579	77 987	0,1	1 949 658	1 000	25
501 » » 750	340,1068	13 604	—	340 107	1 000	25
751 » y más	1.789,6286	71 585	0,1	1 789 629	1 000	25
Totales	17.232,0328	689 280	0,6	17 232 032	1 000	25

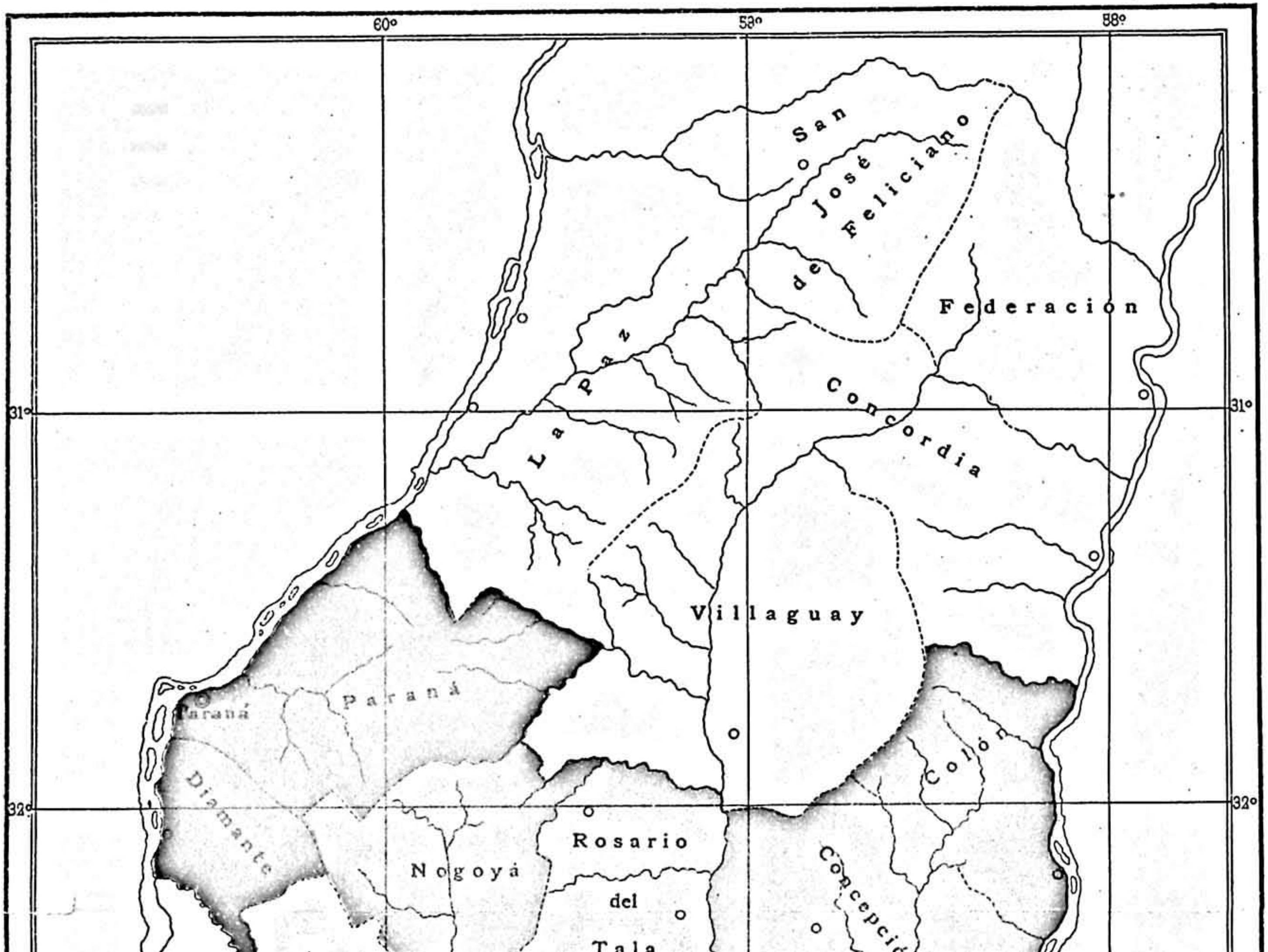
60°
58°
56°
31°
32°
San José de Feliciano
Federación
Concordia
La Paz
Villaguay
Paraná
Diamante
Nogoyá
Rosario del Tala
Colón
Concepción

del
Tala

Victoria

Gualeguay

Gualeguaychú

cepción del Uruguay

33°

33°

34°

34°

60°

59°

58°

PROVINCIA DE ENTRE RÍOS

Densidad absoluta de los cultivos

TRIGO

- menos de 10 por mil
- de 10 á 20 » »
- de 20 á 50 » »
- de 50 á 100 » »
- de 100 á 150 » »

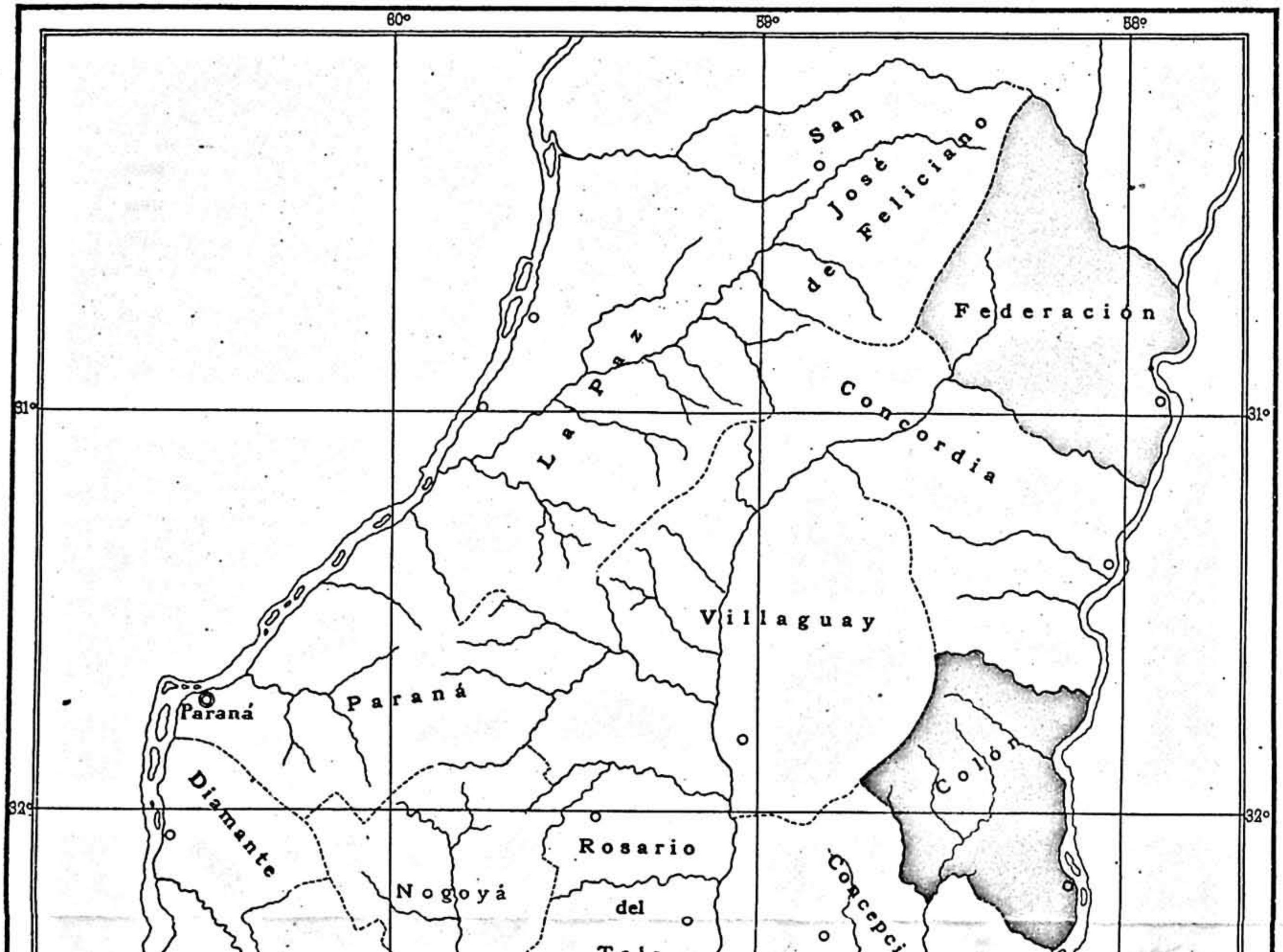
60°
59°
58°
31°
32°
San José Feliciano
de la Paz
Federación
Concordia
Villaguay
Colón
Paraná
Paraná
Diamante
Rosario del Tala
Nogoyá
Concepción

Nogoyá

del

Tala

Victoria

Recepción del Uruguay

Gualeguay

Gualeguaychú

33°

33°

PROVINCIA DE ENTRE RÍOS

Densidad absoluta de los cultivos

MAÍZ

menos de 10 por mil

de 10 á 20 » »

de 20 á 50 » »

34°

34°

60°

59°

58°

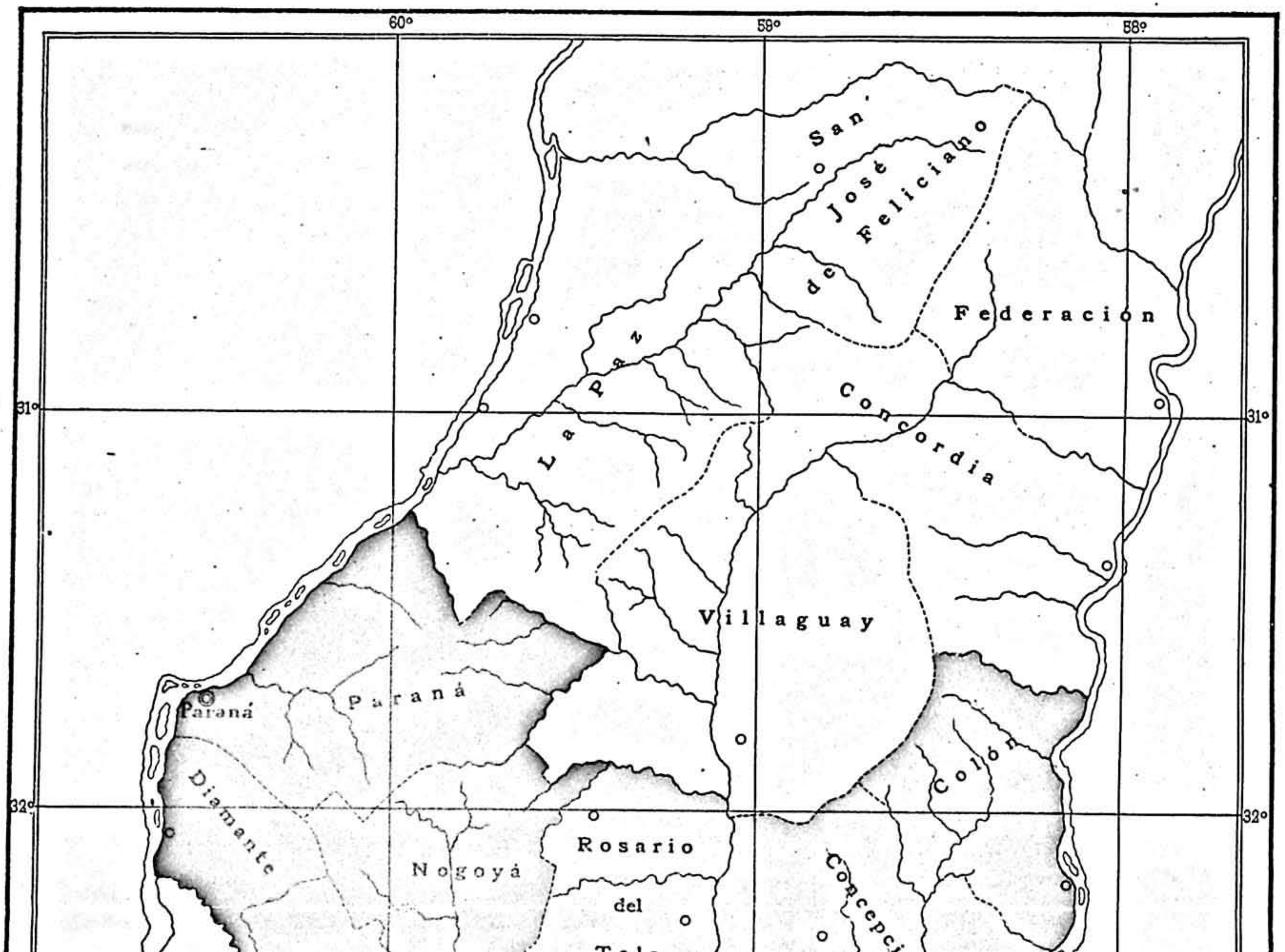
60°
59°
58°
31°
32°
San José de Feliciano
Federación
Concordia
La Paz
Villaguay
Paraná
Paraná
Diamante
Nogoyá
Rosario del Tala
Concepción
Colón

Victoria

del

Tala

Excepción del Uruguay

Gualeguay

Gualeguaychú

33°

33°

34°

34°

60°

59°

58°

PROVINCIA DE ENTRE RÍOS

Densidad absoluta de los cultivos

LINO

- menos de 10 por mil
- de 10 á 20 » »
- de 20 á 50 » »
- de 50 á 100 » »

Cuadro General de la Agricultura *(Continuación)*

Escala de extensión de las explotaciones agrícolas	Area sembrada en la última cosecha hectáreas *c.*	Cantidad de semilla sembrada kilos *d.*	Densidad de los cultivos $\frac{100\,c}{b}$ o/o	RENDIMIENTO absoluto kilos *e.*	extensivo $\frac{e}{c}$ kilos	intensivo $\frac{e}{d}$ kilos

II. Provincia de Santa Fé

Toda la Provincia *(Conclusión)*

CULTIVO DE AVENA

10 hectáreas y menos	116,5566	4 662	—	145 696	1 250	31
11 » á 25	164,2304	6 569	—	205 288	1 250	31
26 » » 50	360,7061	14 428	—	450 882	1 250	31
51 » » 100	860,7744	34 431	—	1 075 968	1 250	31
101 » » 200	2.418,3835	96 735	0,1	3 022 979	1 250	31
201 » » 300	1.088,0117	43 521	—	1 360 015	1 250	31
301 » » 500	814,3544	32 574	—	1 017 943	1 250	31
501 » » 750	329,8030	13 192	—	412 254	1 250	31
751 » y más	1.362,7384	54 510	—	1 703 423	1 250	31
Totales	7.515,5585	300 622	0,2	9 394 448	1 250	31

CULTIVO DE LINO

10 hectáreas y menos	900,8580	49 547	—	675 644	750	13
11 » á 25	6.657,1845	366 145	0,2	4 992 888	750	13
25 » » 50	33.138,1585	1 822 599	1,2	24 853 619	750	13
51 » » 100	113.696,9989	6 253 335	4,1	85 272 749	750	13
101 » » 200	195.074,2380	10 729 083	7,1	146 305 679	750	13
201 » » 300	68.036,3941	3 742 002	2,5	51 027 295	750	13
301 » » 500	37.433,4746	2 058 841	1,4	28 075 106	750	13
501 » » 750	15.515,7988	853 369	0,6	11 636 849	750	13
751 » y más	112.158,6415	6 168 725	4,1	84 118 981	750	13
Totales	582.611,7469	32 043 646	21,2	436 958 810	750	13

CULTIVO DE ALFALFA PARA CORTE

10 hectáreas y menos	1.623,6544	48 709	0,1	8 930 099	5 500	183
11 » á 25	6.358,9170	190 768	0,2	34 974 043	5 500	183
26 » » 50	9.732,4356	291 973	0,3	53 528 396	5 500	183
51 » » 100	12.556,6334	376 699	0,4	69 061 484	5 500	183
101 » » 200	15.714,5249	471 436	0,6	86 429 887	5 500	183
201 » » 300	6.883,4346	206 503	0,2	37 858 890	5 500	183
301 » » 500	4.784,9108	143 547	0,2	26 317 009	5 500	183
501 » » 750	2.718,8650	81 566	0,1	14 953 758	5 500	183
751 » y más	7.805,3154	234 159	0,3	42 929 235	5 500	183
Totales	68.178,6911	2 045 360	2,4	374 982 801	5 500	183

Además, había 127,0618 hectáreas cultivadas con algodón; 3.313,2179 hectáreas con alpiste; 2.194,2615 hectáreas con arroz; 902,5437 hectáreas con batatas; 1.007,9887 hectáreas con centeno; 49,7474 hectáreas con lúpulo; 952,2360 hectáreas con caña de azúcar; 3.005,9454 hectáreas con cáñamo; 147,3337 hectáreas con mandioca; 6.391,4669 hectáreas con maní; 491,1004 hectáreas con sorgho; 71,0294 hectáreas con tabaco; 111,6220 hectáreas con tártago; 12.629,9963 hectáreas con papas; 612,9795 hectáreas con porotos; 49,1889 hectáreas con ramio; 332,8407 hectáreas con viñas; 74,1874 hectáreas con yute y 1.084,5074 hectáreas con varias hortalizas.

III. Provincia de Entre Rios

1. Departamento de la Capital

a) Número absoluto de chacras, huertos, huertas y lotes de estancia cultivados, 1381.—*b). Extensión absoluta de las explotaciones mencionadas en a,* 110.257,7467 *hectáreas.—f). Extensión total del departamento:* 485.500 *hectáreas.—g). Densidad absoluta de los cultivos, ó sea,* $\frac{1000 \times c}{f}$ *: del trigo* 110,8 o/oo, *del maiz* 3,5 o/oo, *de la cebada* 1,3 o/oo, *de la avena* 1,8 o/oo, *del lino* 54,5 o/oo *y de la alfalfa* 4,8 o/oo.

CULTIVO DE TRIGO

10 hectáreas y menos	174,3212	11 330	0,2	139 456	800	12
11 » á 25	1.545,7138	100 472	1,4	1 236 572	800	12
26 » » 50	5.912,8602	384 335	5,4	4 730 288	800	12

Cuadro General de la Agricultura *(Continuación)*

Escala de extensión de las explotaciones agrícolas	Area sembrada en la última cosecha hectáreas *c.*	Cantidad de semilla sembrada kilos *d.*	Densidad de los cultivos $\frac{100\,c}{b}$ o/o	RENDIMIENTO absoluto kilos *e.*	RENDIMIENTO extensivo $\frac{e}{c}$ kilos	RENDIMIENTO intensivo $\frac{e}{d}$ kilos

III. Provincia de Entre Ríos

1. Departamento de la Capital *(Continuación)*

CULTIVO DE TRIGO *(Conclusión)*

51 hectáreas á 100	13.642,9254	886 790	12,4	10 914 340	800	12
101 » » 200	13.391,2064	870 429	12,1	10 712 965	800	12
201 » » 300	5.867,0488	381 358	5,3	4 693 639	800	12
301 » » 500	4.585,4890	298 057	4,1	3 668 392	800	12
501 » » 750	3.627,6042	235 795	3,3	2 902 083	800	12
751 » y más	5.082,5900	330 368	4,6	4 066 072	800	12
Totales	53.829,7590	3 498 934	48,8	43 063 807	800	12

CULTIVO DE MAIZ

10 hectáreas y menos	172,7580	5 183	0,1	345 516	2 000	66
11 » á 25	86,3102	2 589	0,1	172 621	2 000	66
26 » » 50	164,0536	4 922	0,1	328 107	2 000	66
51 » » 100	429,5733	12 887	0,4	859 146	2 000	66
101 » » 200	532,5406	15 976	0,5	1 065 082	2 000	66
201 » » 300	123,9314	3 718	0,1	247 862	2 000	66
751 » y más	211,8660	6 355	0,2	423 732	2 000	66
Totales	1.721,0331	51 630	1,5	3 442 066	2 000	66

CULTIVO DE CEBADA

10 hectáreas y menos	58,0740	2 323	—	58 075	1 000	25
11 » á 25	92,0303	2 682	0,1	92 031	1 000	25
26 » » 50	69,6858	2 787	0,1	69 685	1 000	25
51 » » 100	145,8684	5 835	0,1	145 868	1 000	25
101 » » 200	181,1100	7 244	0,2	181 110	1 000	25
201 » » 300	37,5446	1 502	—	37 544	1 000	25
301 » » 500	8,7496	349	—	8 749	1 000	25
501 » » 750	2,6874	108	—	2 688	1 000	25
751 » y más	30,0000	1 200	—	30 000	1 000	25
Totales	625,7501	25 030	0,5	625 750	1 000	25

CULTIVO DE AVENA

10 hectáreas y menos	21,2955	852	—	26 619	1 250	31
11 » » 25	58,6228	2 344	0,1	73 278	1 250	31
26 » » 50	105,4649	4 218	0,1	131 831	1 250	31
51 » » 100	291,7400	11 669	0,3	364 675	1 250	31
101 » » 200	238,1567	9 526	0,2	297 695	1 250	31
201 » » 300	35,6858	1 428	—	44 607	1 250	31
301 » » 500	13,0000	521	—	16 251	1 250	31
501 » » 750	27,0000	1 080	—	33 750	1 250	31
701 » y más	128,0000	5 120	0,1	160 001	1 250	31
Totales	918,9657	36 758	0,8	1 148 707	1 250	31

CULTIVO DE LINO

10 hectáreas y menos	142,0582	7 813	0,1	106 544	750	13
11 » á 25	1.024,7535	56 362	0,9	768 565	750	13
26 » » 50	2.767,9932	152 239	2,5	2 075 995	750	13
51 » » 100	6.527,3191	359 002	5,9	4 895 489	750	13
101 » » 200	9.585,0951	527 180	8,7	7 188 822	750	13
201 » » 300	1.948,9304	107 192	1,8	1 461 697	750	13
301 » » 500	845,6088	46 508	0,8	634 206	750	13
501 » » 750	999,3508	54 965	0,9	749 514	750	13
751 » y más	2 734,1140	150 376	2,5	2 050 585	750	13
Totales	26.575,2231	1 461 637	24,1	19 931 417	750	13

Cuadro General de la Agricultura *(Continuación)*

Escala de extensión de las explotaciones agrícolas	Area sembrada en la última cosecha hectáreas *e.*	Cantidad de semilla sembrada kilos *d.*	Densidad de los cultivos $\frac{100\,c}{b}$ o/o	RENDIMIENTO absoluto kilos *e.*	RENDIMIENTO extensivo $\frac{e}{c}$ kilos	RENDIMIENTO intensivo $\frac{e}{d}$ kilos

III. Provincia de Entre Ríos

1. Departamento de la Capital *(Conclusión)*

CULTIVO DE ALFALFA PARA CORTE

10 hectáreas y menos	350,7988	10 524	0,3	1 929 394	550	183
11 » á 25	432,5664	12 977	0,4	2 379 115	550	183
26 » » 50	360,2114	10 806	0,3	1 981 162	550	183
51 » » 100	376,7966	11 304	0,4	2 072 381	550	183
101 » » 200	423,6989	17 711	0,4	2 330 344	550	183
201 » » 300	34,9110	1 048	—	192 011	550	183
301 » » 500	12,6874	380	—	69 780	550	183
501 » » 750	340,6874	10 220	0,3	1 873 781	550	183
751 » y más	1,6874	51	—	9 280	550	183
Totales	2.334,0453	70 021	2,1	12 837 249	550	183

2. Departamento de Colón

a). Número absoluto de chacras, huertos, huertas y lotes de estancia cultivados, 836. — *b). Extensión absoluta de las explotaciones mencionadas en a,* 85,158 *hectáreas.* — *f). Extensión total del departamento:* 322.700 *hectáreas.* — *g). Densidad absoluta de los cultivos, ó sea,* $\frac{1000 \times c}{f}$ *: del trigo* 65,7 o/oo, *del maíz* 30,6 o/oo, *del lino* 35,1 o/oo *y de la alfalfa* 91,2 o/oo.

CULTIVO DE TRIGO

10 hectáreas y menos	13,0000	845	—	10 400	800	12
11 » á 25	441,0000	28 665	0,5	352 800	800	12
26 » » 50	2.267,0000	147 355	2,7	1 813 600	800	12
51 » » 100	3.617,0000	235 105	4,2	2 893 600	800	12
101 » » 200	3.817,0000	248 105	4,5	3 053 600	800	12
201 » » 300	1.121,0000	72 865	1,3	896 800	800	12
301 » » 500	1.367,0000	88 856	1,6	1 093 600	800	12
501 » » 750	500,0000	32 500	0,6	400 000	800	12
751 » y más	8.060,0000	523 900	9,4	6 448 000	800	12
Totales	21.203,0000	1 378 195	24,8	16 962 400	800	12

CULTIVO DE MAÍZ

10 hectáreas y menos	28,0000	840	—	56 000	2 000	66
11 » á 25	259,0000	7 770	0,3	518 000	2 000	66
26 » » 50	1.386,0000	41 580	1,6	2 772 000	2 000	66
51 » » 100	1.151,0000	34 530	1,3	2 302 000	2 000	66
101 » » 200	2.160,0000	64 800	2,5	4 320 000	2 000	66
201 » » 800	834,0000	25 020	1,—	1 668 000	2 000	66
301 » » 500	701,0000	21 030	0,9	1 402 000	2 000	66
501 » » 750	200,0000	6 000	0,2	400 000	2 000	66
751 » y más	3.180,0000	95 400	3,8	6 360 000	2 000	66
Totales	9 899,0000	296 970	11,6	19 798 000	2 000	66

CULTIVO DE LINO

10 hectáreas y menos	16,0000	880	—	12 000	750	13
11 » á 25	116,0000	6 380	0,1	87 000	750	13
26 » » 50	996,0000	54 780	1,2	747 000	750	13
51 » » 100	2.378,0000	130 790	2,9	1 783 500	750	13
101 » » 200	2.164,0000	119 020	2,5	1 623 000	750	13
201 » » 300	804,0000	44 220	0,9	603 000	750	13.

Cuadro General de la Agricultura *(Continuación)*

Escala de extensión de las explotaciones agrícolas	Area sembrada en la última cosecha hectáreas *c.*	Cantidad de semilla sembrada kilos *d.*	Densidad de los cultivos $\frac{100\,c}{b}$ o/o	RENDIMIENTO absoluto kilos *e.*	RENDIMIENTO extensivo $\frac{e}{c}$ kilos	RENDIMIENTO intensivo $\frac{e}{d}$ kilos

III. Provincia de Entre Rios

2. Departamento de Colón *(Conclusión)*

CULTIVO DE LINO *(Conclusión)*

301 hectáreas á 500	1.714,0000	94 270	2,0	1 285 500	750	13
501 » » 750	640,0000	35 200	0,8	480 000	750	13
751 » y más	2.530,0000	139 150	2,9	1 897 500	750	13
Totales	11.358,0000	624 690	13,3	8 518 500	750	13

CULTIVO DE ALFALFA PARA CORTE

10 hectareas y menos	38,0000	1 140	—	209 000	5 500	183
11 » á 25	574,0000	17 220	0,7	3 157 000	5 500	183
26 » » 50	3.926,0000	117 780	4,6	21 593 000	5 500	183
51 » » 100	3.844,0000	115 320	4,5	21 142 000	5 500	183
101 » » 200	11 540,0000	346 200	13,5	63 470 000	5 500	183
201 » » 300	2.765,0000	82 950	3,2	15 207 500	5 500	183
301 » » 500	1.492,0000	44 760	1,8	8 206 000	5 500	183
501 » » 750	370,0000	11 100	0,4	2 035 000	5 500	183
750 » y más	4.910,0000	147 300	5,8	27 005 000	5 500	183
Totales	29.459,0000	883 770	34,5	162 024 500	5 500	183

3. Departamento de Concordia

a): Número absoluto de chacras, huertos, huertas y lotes de estancia cultivados, 500. — *bf. Extensión absoluta de las explotaciones mencionadas en a,* 9856,9536 *hectáreas.—f). Extensión total del departamento:* 760.900 *hectáreas.—g). Densidad absoluta de los cultivos, ó sea,* $\frac{1000 \times c}{f}$ *: del trigo* 0,5 o/oo, *del maiz* 1,6 o/oo, *de la cebada* 0,1 o/oo, *de la avena* 1,— o/oo, *del lino* 1,1 o/oo *y de la alfalfa* 4,6 o/oo.

CULTIVO DE TRIGO

10 hectáreas y menos	27,6874	1 799	0,3	22 150	800	12
11 » á 25	75,6248	4 966	0,8	60 499	800	12
26 » » 50	83,9992	5 460	0,8	67 200	800	12
51 » » 100	224,6874	14 604	2,2	179 750	800	12
Totales	411,9988	26 779	4,1	329 599	800	12

CULTIVO DE MAIZ

10 hectáreas y menos	154,7296	4 642	1,6	309 459	2 000	66
11 » á 25	228,5622	6 856	2,3	457 124	2 000	66
26 » » 50	510,6220	15 319	5,2	1 021 244	2 000	66
51 » » 100	321,3110	9 639	3,2	642 622	2 000	66
Totales	1.215,2248	36 456	12,3	2 430 449	2 000	66

CULTIVO DE CEBADA

10 hectáreas y menos	46,9218	1 876	0,5	46 922	1 000	25
11 » á 25	47,5000	1 900	0,4	47 500	1 000	25
26 » » 50	21,3748	855	0,2	21 374	1 000	25
Totales	115,7966	4 631	1,1	115 796	1 000	25

CULTIVO DE AVENA

10 hectáreas y menos	161,1870	6 447	1,6	201 483	1 250	31
11 « á 25	244,2807	9 771	2,5	305 351	1 250	31
26 » » 50	238,7500	9 550	2,4	298 438	1 250	31
51 » » 100	127,0000	5 080	1,3	158 750	1 250	31
101 » » 200	3,0000	120	—	3 750	1 250	31
Totales	774,2177	30 968	7,8	967 772	1 250	31

Cuadro General de la Agricultura *(Continuación)*

Escala de extensión de las explotaciones agrícolas	Area sembrada en la última cosecha hectáreas *c.*	Cantidad de semilla sembrada kilos *d.*	Densidad de los cultivos $\frac{100\,c}{b}$ o/o	RENDIMIENTO absoluto kilos *e.*	extensivo $\frac{e}{c}$ kilos	intensivo $\frac{e}{d}$ kilos

III. Provincia de Entre Ríos

3. Departamento de Concordia *(Conclusión)*

CULTIVO DE LINO

10 hectáreas y menos	53,5000	2 942	0,5	40 125	750	13
11 » á 25	293,5614	16 146	2,9	220 171	750	13
26 » » 50	332,0909	18 265	3,4	249 068	750	13
51 » » 100	117,1236	6 442	1,2	87 843	750	13
101 » » 200	22,0000	1 210	0,2	16 500	750	13
Totales	818,2759	45 005	8,2	613 707	750	13

CULTIVO DE ALFALFA PARA CORTE

10 hectáreas y menos	135,4218	4 063	1,4	744 819	5 500	183
11 » á 25	126,0000	3 780	1,3	693 000	5 500	183
26 » » 50	148,1874	4 446	1,5	815 031	5 500	183
51 » » 100	60,2500	1 807	0,6	331 375	5 500	183
101 » » 200	201,0000	6 030	2,—	1 105 500	5 500	183
751 » y más	2.800,0000	84 000	28,4	15 400 000	5 500	183
Totales	3.470,8592	104 126	35,2	19 089 725	5 500	183

4. Departamento de Diamante

a) Número absoluto de chacras, huertos, huertas y lotes de estancia cultivados, 847.—*b). Extensión absoluta de las explotaciones mencionadas en a,* 87.562,8309 *hectáreas.—f). Extensión total del departamento:* 254.000 *hectáreas.—g). Densidad absoluta de los cultivos, ó sea,* $\frac{1000 \times c}{f}$ *: del trigo* 118,1 o/oo, *del maiz* 3,2 o/oo, *de la cebada* 4,2 o/oo, *de la avena* 3,8 o/oo, *del lino* 83,9 o/oo *y de la alfalfa* 5,3 o/oo.

CULTIVO DE TRIGO

10 hectáreas y menos	22,8740	1 487	—	18 299	800	12
11 » á 25	247,8644	16 111	0,3	198 292	800	12
26 » » 50	2.531,2452	164 531	2,9	2 024 996	800	12
51 » » 100	10.428,1386	677 829	11,9	8 342 511	800	12
101 » » 200	9.514,3984	618 436	10,8	7 611 519	800	12
201 » » 300	2.716,2994	176 559	3,1	2 173 039	800	12
301 » » 500	915,7894	61 477	1,1	756 631	800	12
501 » » 750	568,7400	36 968	0,6	454 992	800	12
751 » y más	3.042,4608	197 760	3,5	2 433 969	800	12
Totales	30.017,8102	1 951 158	34,2	24 014 248	800	12

CULTIVO DE MAIZ

10 hectáreas y menos	34,5614	1 037	—	69 123	2 000	66
11 » á 25	37,5614	1 126	0,1	75 123	2 000	66
26 » » 50	31,9407	958	—	63 881	2 000	66
51 » » 100	85,8609	2 576	0,1	171 722	2 000	66
101 » » 200	387,7220	11 631	0,4	775 444	2 000	66
201 » » 300	145,0542	4 352	0,2	290 108	2 000	66
301 » » 500	33,5236	1 006	—	67 047	2 000	66
501 » » 750	14,0000	420	—	28 000	2 000	66
751 » y más	50,0000	1 500	0,1	100 000	2 000	66
Totales	820,2242	24 606	0,9	1 640 448	2 000	66

Cuadro General de la Agricultura *(Continuación)*

Escala de extensión de las explotaciones agrícolas	Area sembrada en la última cosecha hectáreas *c.*	Cantidad de semilla sembrada kilos *d.*	Densidad de los cultivos $\frac{100\,c}{b}$ o/o	RENDIMIENTO absoluto kilos *e.*	RENDIMIENTO extensivo $\frac{e}{c}$ kilos	RENDIMIENTO intensivo $\frac{e}{d}$ kilos
III. Provincia de Entre Ríos						
4. Departamento de Diamante *(Conclusión)*						
CULTIVO DE CEBADA						
11 hectáreas á 25	32,9118	1 317	0,1	32 912	1 000	25
26 » » 50	109,4011	4 376	0,1	109 401	1 000	25
51 » » 100	303,2434	12 129	0,4	303 243	1 000	25
101 » » 200	288,6746	11 547	0,3	288 675	1 000	25
201 » » 300	195,9266	1 837	0,2	195 927	1 000	25
301 » » 500	32,1244	1 285	—	32 124	1 000	25
501 » » 750	25,3110	1 012	—	25 311	1 000	25
751 » y más	98,2472	3 930	0,1	98 247	1 000	25
Totales	1.085,8401	43 433	1,2	1 085 840	1 000	25
CULTIVO DE AVENA						
11 hectáreas á 25	20,1244	805	—	25 156	1 250	31
26 » » 50	151,8520	6 074	0,2	189 815	1 250	31
51 » » 100	238,6214	9 545	0,3	298 277	1 250	31
101 » » 200	384,2316	15 369	0,4	480 289	1 250	31
201 » » 300	120,4322	4 817	0,1	150 540	1 250	31
301 » » 500	13,5622	543	—	16 953	1 250	31
751 » y más	49,8740	1 995	0,1	62 342	1 250	31
Totales	978,6978	39 148	1,1	1 223 372	1 250	31
CULTIVO DE LINO						
10 hectáreas y menos	70,2161	3 862	0,1	52 662	750	13
11 » á 25	220,1180	12 106	0,2	165 089	750	13
26 » » 50	1.485,8646	81 722	1,7	1 114 398	750	13
51 » » 100	5.800,4451	319 024	6,6	4 350 334	750	13
101 » » 200	8.111,7846	446 148	9,3	6 083 838	750	13
201 » » 300	2.060,3060	113 317	2,3	1 545 229	750	13
301 » » 500	764,4114	42 043	0,9	573 309	750	13
501 » » 750	302,7400	16 651	0,3	227 055	750	13
751 » y más	2.519,9648	138 598	2,9	1 889 974	750	13
Totales	21.335,8506	1 173 471	24,3	16 001 888	750	13
CULTIVO DE ALFALFA PARA CORTE						
10 hectáreas y menos	25,4051	762	—	139 729	5 500	183
11 » á 25	57,8814	1 737	0,1	318 348	5 500	183
26 » » 50	232,7445	6 982	0,3	1 280 095	5 500	183
51 » » 100	340,9049	10 227	0,4	1 874 976	5 500	183
101 » » 200	503,3293	15 099	0,6	2 768 311	5 500	183
201 » » 300	131,7312	3 952	0,1	724 521	5 500	183
301 » » 500	34,1244	1 024	—	187 684	5 500	183
501 » » 750	25,0622	752	—	137 842	5 500	183
Totales	1.351,1830	40 535	1,5	7 431 506	5 500	183

DEIE Nº
A:
CAUCE
E: .....

Cuadro General de la Agricultura *(Continuación)*

Escala de extensión de las explotaciones agrícolas	Area sembrada en la última cosecha hectáreas *c.*	Cantidad de semilla sembrada kilos *d.*	Densidad de los cultivos $\frac{100\,c}{b}$ o/o	RENDIMIENTO absoluto kilos *e.*	extensivo $\frac{e}{c}$ kilos	intensivo $\frac{e}{d}$ kilos

III. Provincia de Entre Ríos

5. Departamento de Federación

a). Número absoluto de chacras, huertos, huertas y lotes de estancia cultivados, 696.—*b). Extensión absoluta de las explotaciones mencionadas en a,* 14.683,7452 *hectáreas.—f). Extensión total del departamento:* 365.400 *hectáreas.—g). Densidad absoluta de los cultivos, ó sea,* $\frac{1000 \times c}{f}$ *: del trigo* 0,2 o/oo, *del maíz* 12,5 o/oo, *de la cebada* 0,1 o/oo, *de la avena* 0,6 o/oo, *del lino* 1,2 o/oo *y de la alfalfa* 0,7 o/oo.

CULTIVO DE TRIGO

10 hectáreas y menos	22,9374	1 491	0,2	18 349	800	12
11 » á 25	27,5000	1 787	0,2	22 000	800	12
26 » » 50	48,0000	3 120	0,3	38 400	800	12
51 » » 100	6,0000	390	—	4 800	800	12
Totales	104,4374	6 788	0,7	83 549	800	12

CULTIVO DE MAIZ

10 hectáreas y menos	381,8027	11 454	2,6	763 605	2 000	66
11 » á 25	2.231,5488	66 947	15,2	4 463 098	2 000	66
26 » » 50	1.117,1442	33 514	7,6	2 234 288	2 000	66
51 » » 100	492,4960	14 774	3,3	984 992	2 000	66
101 » » 200	226,0000	6 780	1,5	452 000	2 000	66
201 » » 300	140,0000	4 200	1,—	280 000	2 000	66
Totales	4.588,9917	137 669	31,2	9 177 983	2 000	66

CULTIVO DE CEBADA

10 hectáreas y menos	2,0000	80	—	2 000	1 000	25
11 » á 25	16,0000	640	0,1	16 000	1 000	25
26 « » 50	22,8437	913	0,1	22 843	1 000	25
51 » » 100	2,0000	80	—	2 000	1 000	25
Totales	42,8437	1 713	0,2	42 843	1 000	25

CULTIVO DE AVENA

10 hectáreas y menos	16,2500	650	0,1	20 312	1 250	31
11 » á 25	37,7500	1 510	0,2	47 187	1 250	31
26 » » 50	54,5929	2 184	0,4	68 242	1 250	31
51 » » 100	18,0622	722	0,1	22 577	1 250	31
101 » » 200	112,0000	4 480	0,8	140 000	1 250	31
Totales	238,6551	9 546	1,6	298 318	1 250	31

CULTIVO DE LINO

10 hectáreas y menos	9,5000	522	—	7 125	750	13
11 » á 25	62,5000	3 438	0,4	46 875	750	13
26 « » 50	222,5307	12 239	1,—	166 898	750	13
51 » » 100	58,0000	3 190	0,4	43 500	750	13
101 » » 200	3,0000	165	—	2 250	750	13
Totales	355,5307	19 554	1,8	266 648	750	13

CULTIVO DE ALFALFA PARA CORTE

10 hectáreas y menos	36,6248	1 099	0,3	201 436	5 500	183
11 » á 25	105,0000	3 150	0,7	577 500	5 500	183
26 » » 50	106,9374	3 208	0,7	588 156	5 500	183
51 » » 100	18,5622	556	0,1	102 092	5 500	183
101 » » 200	6,0000	180	—	33 000	5 500	183
Totales	273,1244	8 193	1,8	1 502 184	5 500	183

Cuadro General de la Agricultura *(Continuación)*

Escala de extensión de las explotaciones agrícolas	Area sembrada en la última cosecha hectáreas *c.*	Cantidad de semilla sembrada kilos *d.*	Densidad de los cultivos $\frac{100\ c}{b}$ o/o	RENDIMIENTO absoluto kilos *e.*	RENDIMIENTO extensivo $\frac{e}{c}$ kilos	RENDIMIENTO intensivo $\frac{e}{d}$ kilos

III. Provincia de Entre Ríos

6. Departamento de Feliciano

a). Número absoluto de chacras, huertos, huertas y lotes de estancia cultivados, 29. — *b). Extensión absoluta de las explotaciones mencionadas en a,* 102,0000 *hectáreas. — f). Extensión total del departamento* 303.200 *hectáreas.— g). Densidad absoluta de los cultivos, ó sea,* $\frac{1000\ \overline{x}\ c}{i}$ *: del maiz* 0,1 o/oo.

CULTIVO DE TRIGO

10 hectáreas y menos	2,5000	162	1,9	2 000	800	12
Totales	2,5000	162	1,9	2 000	800	12

CULTIVO DE MAIZ

10 hectáreas y menos	49,9370	1 498	49,—	99 874	2 000	66
11 » á 25	10,1244	303	9,8	20 248	2 000	66
Totales	60,0614	1 801	58,8	120 122	2 000	66

CULTIVO DE ALFALFA PARA CORTE

10 hectáreas y menos	3,8748	116	2,9	21 312	5 500	183
11 » á 25	1,6874	51	3,9	9 280	5 500	183
Totales	5,5622	167	5,8	30 592	5 500	183

7. Departamento de Gualeguay

a). Número absoluto de chacras, huertos, huertas y lotes de estancia cultivados, 328. — *b). Extensión absoluta de las explotaciones mencionadas en a,* 26.553,0648 *hectáreas.—f). Extensión total del departamento* 657,800 *hectáreas.— g). Densidad absoluta de los cultivos, ó sea,* $\frac{1000\ \overline{x}\ c}{i}$ *: del trigo* 10,— o/oo, *del maiz* 1,3 o/oo, *de la cebada* 0,1 o/oo, *de la avena* 1,5 o/oo, *del lino* 15,2 o/oo *y de la alfalfa* 0,7 o/oo.

CULTIVO DE TRIGO

10 hectáreas y menos	36,2121	2 354	0,1	28 969	800	12
11 » á 25	135,6692	8 819	0,5	108 535	800	12
26 » » 50	604,3460	39 282	2,3	483 476	800	12
51 » » 100	874,0876	56 816	3,3	699 274	800	12
101 » » 200	2.437,3362	158 426	9,2	1 949 868	800	12
201 » » 300	927,0900	60 261	3,5	741 672	800	12
301 » » 500	1.656,7080	107 686	6,2	1 325 366	800	12
501 » » 750	992,7208	64 527	3,7	794 176	800	12
751 » y más	2.897,6648	188 348	10,9	2 318 131	800	12
Totales	10.561,8347	686 519	39,7	8 449 467	800	12

CULTIVO DE MAIZ

10 hectáreas y menos	67,5757	2 028	0,3	135 151	2 000	66
11 » á 25	5,0622	151	—	10 124	2 000	66
26 » » 50	66,1212	1 984	0,2	132 243	2 000	66
51 » » 100	37,0000	1 110	0,1	74 000	2 000	66
101 » » 200	142,4306	4 273	0,5	284 862	2 000	66
201 » » 300	21,9362	658	—	43 872	2 000	66
301 » » 500	86,1850	2 585	0,3	172 370	2 000	66
501 » » 750	93,3748	2 801	0,4	186 749	2 000	66
751 » y más	365,6060	10 068	1,4	671 212	2 000	66
Totales	855,2917	25 658	3,2	1 710 583	2 000	66

Cuadro General de la Agricultura *(Continuación)*

Escala de extensión de las explotaciones agrícolas	Area sembrada en la última cosecha hectáreas *c.*	Cantidad de semilla sembrada kilos *d.*	Densidad de los cultivos $\frac{100\,c}{b}$ o/o	RENDIMIENTO absoluto kilos *e.*	extensivo $\frac{e}{c}$ kilos	intensivo $\frac{e}{d}$ kilos

III. Provincia de Entre Ríos

7. Departamento de Gualeguay *(Conclusión)*

CULTIVO DE CEBADA

10 hectáreas y menos			34,3919	1 376	0,1	34 392	1 000	25
11	»	á 25	2,5000	100	—	2 500	1 000	25
26	»	» 50	3,5000	140	—	3 500	1 000	25
51	»	» 100	23,5236	940	0,1	23 523	1 000	25
101	»	» 200	7,0000	280	—	7 000	1 000	25
201	»	» 300	10,0000	400	—	10 000	1 000	25
301	»	» 500	17,8740	715	0,1	17 874	1 000	25
		Totales	98,7895	3 951	0,3	98 789	1 000	25

CULTIVO DE AVENA

10 hectáreas y menos			37,8740	1 515	0,1	47 343	1 250	31
26	»	á 50	46,4976	1 860	0,2	58 122	1 250	31
51	»	» 100	89,5236	3 580	0,3	111 904	1 250	31
101	»	» 200	86,7464	3 470	0,3	108 433	1 250	31
201	»	» 300	55,4976	2 220	0,2	69 372	1 250	31
301	»	» 500	348,6874	13 948	1,3	435 859	1 250	31
501	»	» 750	255,0622	10 203	1,—	318 328	1 250	31
751	»	y más	101,2440	4 049	0,4	126 555	1 250	31
		Totales	1.021,1328	40 845	3,8	1 276 416	1 250	31

CULTIVO DE LINO

10 hectáreas y menos			53,5102	2 943	0,2	40 132	750	13
11	»	á 25	71,8118	3 949	0,3	53 859	750	13
26	»	» 50	448,1100	24 647	1,7	336 082	750	13
51	»	» 100	1.192,3300	65 578	4,5	894 248	750	13
101	»	» 200	1.611,9376	88 657	6,—	1 208 954	750	13
201	»	» 300	1.614,9456	88 822	6,—	1 211 209	750	13
301	»	» 500	1.208,0920	66 445	4,6	906 069	750	13
501	»	» 750	220,0000	12 100	0,8	165 000	750	13
751	»	y más	3.630,8130	199 694	13,7	2 723 109	750	13
		Totales	10.051,5502	552 835	37,8	7 538 662	750	13

CULTIVO DE ALFALFA PARA CORTE

10 hectáreas y menos			248,1131	7 443	1,—	1 364 622	5 500	183
11	»	á 25	8,2496	248	—	45 373	5 500	183
26	»	» 50	47,0000	1 410	0,2	258 500	5 500	183
101	»	» 200	152,2416	4 567	0,6	837 329	5 500	183
201	»	» 300	3,3748	101	—	18 561	5 500	183
301	»	» 500	8,4370	253	—	46 403	5 500	183
501	»	» 750	15,0000	450	—	82 500	5 500	183
751	»	y más	2,0000	60	—	11 000	5 500	183
		Totales	484,4161	14 532	1,8	2 664 288	5 500	183

Cuadro General de la Agricultura *(Continuación)*

Escala de extensión de las explotaciones agrícolas	Area sembrada en la última cosecha hectáreas *c.*	Cantidad de semilla sembrada kilos *d.*	Densidad de los cultivos 100 c / b o/o	RENDIMIENTO absoluto kilos *e.*	RENDIMIENTO extensivo e/c kilos	RENDIMIENTO intensivo e/d kilos

III. Provincia de Entre Ríos

8. Departamento de Gualeguaychú

a). Número absoluto de chacras, huertos, huertas y lotes de estancia cultivados, 544.— b). Extensión absoluta de las explotaciones mencionadas en a, 53.100,1713 hectáreas.—f). Extensión total del departamento: 1.177.700 hectáreas.— g). Densidad absoluta de los cultivos, ó sea, $\frac{1000 \times c}{f}$ *: del trigo 22,— o/oo, del maíz 2,4 o/oo, de la cébada 0,3 o/oo, de la avena 2,5 o/oo y del lino 9,9 o/oo.*

CULTIVO DE TRIGO

10 hectáreas y menos				32,7807	2 131	0,1	26 224	800	12
11	»	á	25	260,8724	16 957	0,5	208 698	800	12
26	»	»	50	1.264,4276	82 188	2,4	1 011 542	800	12
51	»	»	100	7.537,1658	489 915	14,2	6 029 733	800	12
101	»	»	200	10.107,5114	656 988	19,—	8 086 009	800	12
201	»	»	300	2.799,8930	181 993	5,3	2 239 914	800	12
301	»	»	500	880,0000	57 200	1,6	704 000	800	12
501	»	«	750	803,0000	52 195	1,5	642 400	800	12
751	»	y	más	2.337,4800	151 936	4,4	1 869 984	800	12
		Totales		26.023,1309	1 691 503	46,—	20 818 504	800	12

CULTIVO DE MAÍZ

10 hectáreas y menos				67,2496	2 017	0,1	134 499	2 000	66
11	»	á	25	163,6866	4 911	0,3	327 373	2 000	66
26	»	»	50	218,1228	6 544	0,4	436 246	2 000	66
51	»	«	100	792,9330	23 788	1,5	1 585 866	2 000	66
101	»	»	200	930,8086	27 924	1,7	1 861 617	2 000	66
201	»	»	300	206,6220	6 198	0,4	413 244	2 000	66
301	»	»	500	95,0000	2 850	0,2	190 000	2 000	66
501	»	»	750	221,0000	6 630	0,4	442 000	2 000	66
751	»	y	más	168,7400	5 062	0,3	337 480	2 000	66
		Totales		2.864,1626	85 924	5,3	5 728 325	2 000	66

CULTIVO DE CEBADA

10 hectáreas y menos				2,0000	80	—	2 000	1 000	25
11	»	á	15	1,0000	40	—	1 000	1 000	25
26	»	»	50	14,0000	560	—	14 000	1 000	25
51	»	»	100	167,9960	6 719	0,3	167 996	1 000	25
101	»	»	200	172,4354	6 898	0,3	172 435	1 000	25
201	»	»	300	19,8118	792	0,1	19 812	1 000	25
501	»	»	750	50,0000	2 000	0,1	50 000	1 000	25
		Totales		427,2432	17 089	0,8	427 243	1 000	25

CULTIVO DE AVENA

10 hectáreas y menos				41,9248	1 677	0,1	52 406	1 250	31
11	»	á	25	74,4988	2 979	0,1	93 124	1 250	31
25	»	»	50	151,3732	5 056	0,3	189 216	1 250	31
51	»	»	100	762,9960	30 519	1,4	953 745	1 250	31
101	»	»	200	854,8564	34 195	1,6	1 068 570	1 250	31
201	»	»	300	348,8102	3 952	0,7	436 013	1 250	31
301	»	»	500	10,0000	400	—	12 500	1 250	31
501	1	»	750	230,0000	9 200	0,5	287 500	1 250	31
751	«	y	más	500,0000	20 000	0,8	625 000	1 250	31
		Totales		2.974,4594	118 978	5,6	3 718 074	1 250	31

Cuadro General de la Agricultura *(Continuación)*

Escala de extensión de las explotaciones agrícolas	Area sembrada en la última cosecha hectáreas *e.*	Cantidad de semilla sembrada kilos *d.*	Densidad de los cultivos $\frac{100\,c}{b}$ o/o	RENDIMIENTO absoluto kilos *e.*	extensivo $\frac{e}{c}$ kilos	intensivo $\frac{e}{d}$ kilos
IV. Provincia de Entre Ríos						
8. Departamento de Gualeguaychú *(Conclusión)*						
CULTIVO DE LINO						
10 hectáreas y menos	10,5622	581	—	7 922	750	13
11 » á 25	89,1866	4 905	0,2	66 889	750	13
26 » » 50	590,1212	32 456	1,1	442 591	750	13
51 » » 100	3.416,7774	187 923	6,4	2 562 583	750	13
101 « » 200	3.993,0078	219 615	7,5	2 994 756	750	13
201 » » 300	1.481,1116	81 462	2,8	1 110 834	750	13
301 » » 500	695,0000	38 225	1,3	521 250	750	13
501 » » 750	411,0000	22 605	0,8	308 250	750	13
751 « y más	995,4800	54 751	1,9	746 610	750	13
Totales	11.682,2468	642 523	22,—	8 761 685	750	13
CULTIVO DE ALFALFA PARA CORTE						
10 hectáreas y menos	12,0000	360	—	66 000	5 500	183
11 « á 25	5,0000	150	—	27 500	5 500	183
26 » » 50	1,0000	30	—	5 500	5 500	183
51 » » 100	8,0000	240	—	44 000	5 500	183
101 » » 200	11,7500	352	—	64 625	5 500	183
201 » » 300	39,6874	1 191	0,1	218 282	5 500	183
501 » » 750	7,0000	210	—	38,500	5 500	183
Totales	84,4374	2 533	0,1	464 405	5 500	183
9. Departamento de La Paz						

a). Número absoluto de chacras, huertos, huertas y lotes de estancia cultivados, 269. — *b). Extensión absoluta de las explotaciones mencionadas en a,* 4.315,1074 *hectáreas.—f). Extensión total del departamento:* 717.300 *hectáreas.— g), Densidad absoluta de los cultivos, ó sea,* $\frac{1000 \times c}{f}$ *: del trigo* 1,4 o/oo, *del maiz* 1,3 o/oo, *de la cebada* 0,3 o/oo, *de la avena* 0,1 o/oo, *del lino* 0,6 o/oo *y de la alfalfa* 0,5 o/oo.

CULTIVO DE TRIGO						
10 hectáreas y menos	39,7496	2 584	0,9	31 799	800	12
11 « á 25	32,0606	2 084	0,7	25 648	800	12
26 » « 50	69,6220	4 525	1,8	55 698	800	12
51 « » 100	122,0000	7 930	2,8	97 600	800	12
101 » » 200	213,0000	13 845	4,9	170 400	800	12
201 » » 300	269,0000	17 485	6,2	215 200	800	12
751 » y más	300,0000	19 500	6,9	240 000	800	12
Totales	1.045,4322	67 953	24,2	836 345	800	12
CULTIVO DE MAÍZ						
10 hectáreas y menos	337,7181	10 131	7,8	675 436	2 000	66
11 » á 25	101,4992	3 045	2,4	202 599	2 000	66
26 » » 50	57,5933	1 728	1,4	115 186	2 000	66
51 » » 100	114,0000	3 420	2,6	228 000	2 000	66
101 » » 200	19,0000	570	0,4	38 000	2 000	66
201 » » 300	150,0000	4 500	3,5	300 000	2 000	66
751 » y más	200,0000	6 000	4,6	400 000	2 000	66
Totales	979,8106	29 394	22,7	1 959 621	2 000	66

Cuadro General de la Agricultura *(Continuación)*

Escala de extensión de las explotaciones agrícolas	Area sembrada en la última cosecha hectáreas *c.*	Cantidad de semilla sembrada kilos *d.*	Densidad de los cultivos $\frac{100\,c}{b}$ o/o	RENDIMIENTO absoluto kilos *e.*	extensivo $\frac{e}{c}$ kilos	intensivo $\frac{e}{d}$ kilos

IV. Provincia de Entre Ríos

9. Departamento de La Paz *(Conclusión)*

CULTIVO DE CEBADA

10 hectáreas y menos		57,8740	2 315	1,3	57 874	1 000	25
11	á 25	36,9370	1 477	0,9	36 937	1 000	25
26	» » 50	8,0000	320	0,2	8 000	1 000	25
51	» » 100	36,0000	1 440	0,8	36 000	1 000	25
101	« » 200	39,0000	1 560	0,9	39 000	1 000	25
751	» y más	100,0000	4 000	2,3	100 000	1 000	25
	Totales	277,8110	11 112	6,4	277 811	1 000	25

CULTIVO DE AVENA

10 hectáreas y menos		12,2500	490	0,3	15 312	1 250	31
11	á 25	6,0000	240	0,1	7 500	1 250	31
26	» » 50	42,2202	1 688	0,9	52 775	1 250	31
51	» » 100	8,0000	320	0,2	10 000	1 250	31
101	» » 200	25,0000	1 000	0,6	31 250	1 250	31
	Totales	93,4702	3 738	2,1	116 837	1 250	31

CULTIVO DE LINO

10 hectáreas y menos		30,0000	1 650	0,7	22 500	750	13
11	á 25	43,8754	2 413	1,—	32 906	750	13
26	» » 50	75,3110	4 142	1,7	56 483	750	13
51	» » 100	100,0000	5 500	2,3	75 000	750	13
101	» » 200	147,0000	8 085	3,4	110 250	750	13
751	» y más	100,0000	5 500	2,3	75 000	750	13
	Totales	496,1864	27 290	11,4	372 139	750	13

CULTIVO DE ALFALFA PARA CORTE

10 hectáreas y menos		150,0929	4 503	3,5	825 511	5 500	183
11	á 25	57,1866	1 715	1,3	314 526	5 500	183
26	» » 50	15,0303	451	0,3	82 667	5 500	183
51	» » 100	0,8437	25	—	4 640	5 500	183
201	» » 300	150,0000	4 500	3,5	825 000	5 500	183
	Totales	373,1535	11 194	8,6	2 052 344	5 500	183

10. Departamento de Nogoyá

a). Número absoluto de chacras, huertos, huertas y lotes de estancia cultivados, 683. — *b). Extensión absoluta de las explotaciones mencionadas en a,,* 128.229,4672 *hectáreas.—f). Extensión total del departamento:* 421.800 *hectáreas.— g). Densidad absoluta de los cultivos, ó sea,* $\frac{1000 \times c}{t}$ *: del trigo* 95,6 o/oo, *del maiz* 6,2 o/oo, *de la cebada* 3,1 o/oo, *de la avena* 3,8 o/oo, *del lino* 54,2 o/oo *y de la alfalfa* 18,5 o/oo.

CULTIVO DE TRIGO

10 hectáreas y menos		64,8405	4 215	0,1	51 873	800	12
11	á 25	561,3939	36 490	0,4	449 115	800	12
26	» » 50	2.497,8000	162 358	1,9	1 998 240	800	12
51	» » 100	6.749,1125	438 692	5,3	5 399 290	800	12
101	» » 200	6.755,4476	439 104	5,3	5 404 358	800	12
201	» » 300	2.702,7968	175 682	2,1	2 162 238	800	12
301	» » 500	1.355,1780	88 086	1,—	1 084 142	800	12
501	» » 750	428,7144	27 866	0,3	342 971	800	12
751	» y más	19.250,2266	1 251 265	15,—	15 400 181	800	12
	Totales	40.365,5103	2 623 758	31,4	32 292 408	800	12

Cuadro General de la Agricultura *(Continuación)*

Escala de extensión de las explotaciones agrícolas	Area sembrada en la última cosecha hectáreas *c.*	Cantidad de semilla sembrada kilos *d.*	Densidad de los cultivos $\frac{100\,c}{b}$ o/o	RENDIMIENTO absoluto kilos *e.*	RENDIMIENTO extensivo $\frac{e}{c}$ kilos	RENDIMIENTO intensivo $\frac{e}{d}$ kilos

III. Provincia de Entre Rios

10. Departamento de Nogoyá *(Continuación)*

CULTIVO DE MAIZ

10 hectáreas y menos	31,4992	945	—	62 998	2 000	66
11 » á 25	40,6874	1 220	—	81 375	2 000	66
26 » » 50	22,5622	677	—	45 124	2 000	66
51 » » 100	170,8373	5 125	0,1	341 675	2 000	66
101 » » 200	259,1768	7 775	0,2	518 354	2 000	66
201 » » 300	17,0000	510	—	34 000	2 000	66
301 » » 500	80,7400	2 422	0,1	161 480	2 000	66
501 » » 750	544,4322	16 333	0,4	1 088 864	2 000	66
751 » y más	1.482,2200	44 467	1,1	2 964 440	2 000	66
Totales	2.649,1551	79 474	2,—	5 298 310	2 000	66

CULTIVO DE CEBADA

10 hectáreas y menos	12,5000	500	—	12 500	1 000	25
11 » á 25	7,0000	280	—	7 000	1 000	25
26 » » 50	20,0622	802	—	20 062	1 000	25
51 » » 100	53,8102	2 152	—	53 810	1 000	25
101 » » 200	73,6539	2 946	0,1	73 654	1 000	25
201 » » 300	178,3748	7 135	0,1	178 375	1 000	25
301 » » 500	4,0000	160	—	4 000	1 000	25
751 » y más	992,9696	39 719	0,8	992 969	1 000	25
Totales	1.342,3707	53 694	1,—	1 342 370	1 000	25

CULTIVO DE AVENA

10 hectáreas y menos	11,0000	440	—	13 750	1 250	31
11 » á 25	24,0000	960	—	30 000	1 250	31
26 » » 50	22,9370	917	—	28 671	1 250	31
51 » » 100	103,4950	4 140	0,1	129 369	1 250	31
101 » » 200	38,8300	1 553	—	48 537	1 250	31
201 » » 300	31,4992	1 260	—	39 374	1 250	31
501 » » 750	10,1244	405	—	12 656	1 250	31
751 » y más	1.361,9296	54 477	1,1	1 702 412	1 250	31
Totales	1.603,8152	64 152	1,2	2 004 769	1 250	31

CULTIVO DE LINO

10 hectáreas y menos	145,3078	7 992	0,1	108 981	750	13
11 » á 25	754,8819	41 518	0,6	566 161	750	13
26 » » 50	2.486,8789	136 778	1,9	1 865 159	750	13
51 » » 100	5.245,7458	288 416	4,1	3 934 309	750	13
101 » » 200	4.187,6321	230 320	3,2	3 140 724	750	13
201 » » 300	2.152,6848	118 398	1,7	1 614 513	750	13
301 » » 500	1.378,4560	75 915	1,1	1 033 842	750	13
501 » » 750	743,5836	40 897	0,6	557 688	750	13
751 » y más	7.065,9247	388 626	5,5	5 299 444	750	13
Totales	24.161,0956	1 328 860	18,8	18 120 821	750	13

CULTIVO DE ALFALFA PARA CORTE

10 hectáreas y menos	43,4374	1 303	—	238 905	5 500	183
11 » á 25	80,9362	2 428	0,1	445 149	5 500	183
25 » » 50	24,7622	743	—	136 192	5 500	183
51 » » 100	144,8704	4 346	0,1	796 787	5 500	183
101 » » 200	329,5805	9 887	0,3	1 812 693	5 500	183

Cuadro General de la Agricultura *(Continuación)*

Escala de extensión de las explotaciones agrícolas	Area sembrada en la última cosecha hectáreas *c.*	Cantidad de semilla sembrada Kilos *d.*	Densidad de los cultivos $\frac{100\,c}{b}$ o/o	RENDIMIENTO absoluto kilos *e.*	extensivo $\frac{e}{c}$ kilos	intensivo $\frac{e}{d}$ kilos

III. Provincia de Entre Rios

10. Departamento de Nogoyá *(Conclusión)*

CULTIVO DE ALFALFA PARA CORTE *(Conclusión)*

201	»	» 300	258,5542	7 756	0,2	1 422 048	5 500	183
301	»	» 500	281,9600	8 459	0,2	1 550 780	5 500	183
501	»	» 750	17,8740	536	—	98 307	5 500	183
751	»	y más	6.621,4847	198 645	5,2	36 418 166	5 500	183
		Totales	7.803,4596	234 103	6,1	42 919 027	5 500	183

11. Departamento de Tala

a). Número absoluto de chacras, huertos, huertas y lotes de estancia cultivados, 343.— *b). Extensión absoluta de las explotaciones mencionadas en a,* 24.110,1264 *hectáreas,—f). Extensión total del departamento:* 265,200 *hectáreas.— g). Densidad absoluta de los cultivos, ó sea,* $\frac{1000 \times c}{f}$ *: del trigo* 37,9 o/oo, *del maiz* 2,6 o/oo, *de la cebada* 0,2 o/oo, *de la avena* 1,4 o/oo, *del lino* 31,7 o/oo *y de la alfalfa* 0,3 o/oo.

CULTIVO DE TRIGO

10 hectáreas y menos			35,8994	2 333	0,1	28 719	800	12
11	»	á 25	325,6662	21 168	1,4	260 533	800	12
26	»	» 50	1.063,4321	69 123	4,4	850 745	800	12
51	»	» 100	2.259,1110	146 843	9,4	1 807 288	800	12
101	»	» 200	2.673,3132	173 765	11,1	2 138 651	800	12
201	»	» 300	1.084,0000	70 460	4,5	867 200	800	12
301	»	» 500	801,7990	52 116	3,3	641 439	800	12
501	»	» 750	316,0000	20 540	1,3	252 801	800	12
751	»	y más	1.500,0000	97 500	6,2	1 200 000	800	12
		Totales	10.059,2209	658 848	41,7	8 047 376	800	12

CULTIVO DE MAÍZ

10 hectáreas y menos			97,4370	2 923	0,4	194 874	2 000	66
11	»	á 25	70,0614	2 102	0,3	140 123	2 000	66
26	»	» 50	101,1304	3 033	0,4	202 260	2 000	66
51	»	» 100	115,5976	3 467	0,5	231 195	2 000	66
101	»	» 200	160,4944	4 815	0,7	320 988	2 000	66
201	»	» 300	10,0000	300	—	20 000	2 000	66
751	»	y más	160,0000	4 801	0,6	320 001	2 000	66
		Totales	714,7208	21 441	2,9	1 429 441	2 000	66

CULTIVO DE CEBADA

10 hectáreas y menos			6,9057	276	—	6 905	1 000	25
11	»	á 25	2,0000	81	—	2 000	1 000	25
26	»	» 50	7,5311	302	—	7 532	1 000	25
51	»	» 100	9,2496	369	0,1	9 249	1 000	25
101	»	» 200	24,5236	980	0,1	24 523	1 000	25
201	»	» 300	2,0000	80	—	2 001	1 000	25
301	»	» 500	1,0000	40	—	1 000	1 000	25
		Totales	53,2100	2 128	0,2	53 210	1 000	25

CULTIVO DE AVENA

10 hectáreas y menos			18,8737	754	0,1	23 593	1 250	31
11	«	á 25	42,5923	1 703	0,2	53 240	1 250	31
26	»	» 50	69,5599	2 783	0,3	86 949	1 250	31
51	»	» 100	69,8740	2 794	0,3	87 342	1 250	31

Cuadro General de la Agricultura *(Continuación)*

Escala de extensión de las explotaciones agrícolas	Area sembrada en la última cosecha hectáreas *c.*	Cantidad de semilla sembrada kilos *d.*	Densidad de los cultivos $\frac{100\ c}{b}$ o/o	RENDIMIENTO absoluto kilos *e.*	extensivo $\frac{e}{c}$ kilos	intensivo $\frac{e}{d}$ kilos

III. Provincia de Entre Ríos

11. Departamento de Tala *(Conclusión)*

CULTIVO DE AVENA *(Conclusión)*

101 hectáreas á 200	131,6826	5 267	0,5	164 603	1 250	31
201 » » 300	24,0000	961	0,1	30 001	1 250	31
301 » » 500	4,0000	160	—	5 000	1 250	31
751 » y más	30,0000	1 201	0,1	37 500	1 250	31
Totales	390,5825	15 623	1,6	488 228	1 250	31

CULTIVO DE LINO

10 hectáreas y menos	34,5614	1 900	0,1	25 921	750	13
11 » á 25	394,1489	21 678	1,6	295 612	750	13
26 » « 50	812,3205	44 678	3,4	609 240	750	13
51 » » 100	2.128,5386	117 069	8,8	1 596 403	750	13
101 » » 200	2.730,2900	150 165	11,3	2 047 717	750	13
201 » » 300	845,0000	46 476	3,5	633 750	750	13
301 » » 500	667,9856	36 739	2,8	500 989	750	13
501 » » 750	220,0000	12 101	0,9	165 001	750	13
751 » y más	600,0000	33 000	2,5	450 000	750	13
Totales	8.432,8450	463 806	34,9	6 324 633	750	13

CULTIVO DE ALFALFA PARA CORTE

10 hectáreas y menos	18,5000	555	0,1	101 750	5 500	183
11 » á 25	10,0000	300	—	55 000	5 500	183
26 » » 50	7,5622	226	—	41 592	5 500	183
51 » » 100	8,0000	240	—	44 000	5 500	183
101 » » 200	32,0000	960	0,1	176 000	5 500	183
201 » « 300	1,0000	30	—	5 500	5 500	183
751 » y más	18,0000	540	0,1	99 000	5 500	183
Totales	95,0622	2 845	0,3	522 842	5 500	183

12. Departamento de Uruguay

a). Número absoluto de chacras, huertos, huertas y lotes de estancia cultivados, 1133.—*b). Extensión absoluta de las explotaciones mencionadas en a,* 65,457,9294 *hectáreas.—f). Extensión total del departamento:* 550.300 *hectáreas.—g). Densidad absoluta de los cultivos, ó sea,* $\frac{1000 \times c}{f}$ *: del trigo* 70,1 o/oo, *del maiz* 6,1 o/oo, *de la cebada* 0,5 o/oo, *de la avena* 8,6 o/oo, *del lino* 24,— o/oo *y de la alfalfa* 0,7 o/oo.

CULTIVO DE TRIGO

10 hectáreas y menos	110,3724	7 174	0,2	88 298	800	12
11 » á 25	1.759,0174	114 336	2,7	1 407 214	800	12
26 » » 50	6.557,6520	426 247	10,—	5 246 122	800	12
51 » » 100	13.195,5770	857 713	20,1	10 556 461	800	12
101 » » 200	9.212,8706	598 836	14,1	7 370 296	800	12
201 « » 300	2.295,0000	149 175	3,5	1 836 000	800	12
301 » » 500	2.570,0000	167 050	3,9	2 056 000	800	12
501 » » 750	400,0000	26 000	0,6	320 000	800	12
751 » y más	2.475,9330	160 936	3,8	1 980 746	800	12
Totales	38.576,4224	2 507 467	58,9	30 861 137	800	12

CULTIVO DE MAIZ

10 hectáreas y menos	76,4047	2 302	0,1	152 809	2 000	66
11 » á 25	379,4473	11 383	0,6	758 895	2 000	66
26 » » 50	939,6722	28 190	1,4	1 879 344	2 000	66

Cuadro General de la Agricultura *(Continuación)*

Escala de extensión de las explotaciones agrícolas	Area sembrada en la última cosecha hectáreas *c.*	Cantidad de semilla sembrada kilos *d.*	Densidad de los cultivos $\frac{100\,c}{b}$ o/o	RENDIMIENTO absoluto kilos *e.*	extensivo $\frac{e}{c}$ kilos	intensivo $\frac{e}{d}$ kilos

III. Provincia de Entre Ríos

12. Departamento de Uruguay *(Conclusión)*

CULTIVO DE MAÍZ *(Conclusión)*

51 hectáreas á 100	650,6212	29 519	1,—	1 301 243	2 000	66
101 » » 200	385,3732	11 561	0,6	770 746	2 000	66
201 » » 300	341,0000	10 230	0,5	682 000	2 000	66
301 » » 500	185,0000	5 550	0,3	370 000	2 000	66
501 » » 750	60,0000	1 800	0,1	120 000	2 000	66
751 » y más	342,0000	10 260	0,5	684 000	2 000	66
Totales	3.359,5186	100 795	5,1	6 719 037	2 000	66

CULTIVO DE CEBADA

10 hectáreas y menos	17,0000	680	—	17 000	1 000	25
11 » á 25	27,2655	1 090	—	27 206	1 000	25
26 » » 50	42,0943	1 684	0,1	42 094	1 000	25
51 » » 100	168,5000	6 741	0,3	168 500	1 000	25
101 » » 200	28,1244	1 124	—	28 124	1 000	25
201 » » 300	26,0000	1 040	—	26 000	1 000	25
301 » » 500	10,0000	400	—	10 000	1 000	25
Totales	318,9842	12 759	0,4	318 984	1 000	25

CULTIVO DE AVENA

10 hectáreas y menos	117,4521	4 698	0,2	146 815	1 250	31
11 » á 25	245,3875	9 816	0,4	306 734	1 250	31
26 » » 50	566,5247	22 661	0,9	708 156	1 250	31
51 » » 100	2.322,7499	92 909	3,5	2 903 437	1 250	31
101 » » 200	682,1850	27 288	1,—	852 732	1 250	31
201 » » 300	157,0000	6 280	0,2	196 250	1 250	31
301 » » 500	194,0000	7 760	0,3	242 500	1 250	31
501 » » 750	100,0000	4 000	0,2	125 000	1 250	31
751 » y más	358,4370	14 337	0,5	448 046	1 250	31
Totales	4.743,7362	189 749	7,2	5 929 670	1 250	31

CULTIVO DE LINO

10 hectáreas y menos	43,3429	2 384	0,1	32 507	750	13
11 » á 25	643,5789	35 397	1,—	482 684	750	13
26 » » 50	2.264,2696	124 535	3,4	1 698 202	750	13
51 » » 100	4.562,0406	250 912	7,—	3 421 531	750	13
101 » » 200	2.167,9872	119 239	3,3	1 625 990	750	13
201 » » 300	642,0000	35 310	0,9	481 500	750	13
301 » » 500	1.003,0000	55 165	1,5	752 250	750	13
501 » » 750	40,0000	2 200	0,1	30 000	750	13
751 » y más	1.843,7000	101 403	2,8	1 382 775	750	13
Totales	13.209,9192	726 545	20,1	9 907 439	750	13

CULTIVO DE ALFALFA PARA CORTE

10 hectáreas y menos	34,3748	1 031	0,1	189 061	5 500	183
11 » á 25	32,0933	963	—	176 513	5 500	183
26 » » 50	117,4338	3 523	0,2	645 886	5 500	183
51 » » 100	54,3748	1 631	0,1	299 061	5 500	183
101 » » 200	3.0000	90	—	16 500	5 500	183
201 » » 300	80,0000	2 400	0,1	440 000	5 500	183
751 » y más	100,0000	—	0,1	550 000	5 500	183
Totales	421,2767	12 638	0,6	2 317 021	5 500	183

Cuadro General de la Agricultura *(Continuación)*

Escala de extensión de las explotaciones agrícolas	Area sembrada en la última cosecha hectáreas *c.*	Cantidad de semilla sembrada kilos *d.*	Densidad de los cultivos $\frac{100\,c}{b}$ o/o	RENDIMIENTO absoluto kilos *e.*	extensivo $\frac{e}{c}$ kilos	intensivo $\frac{e}{d}$ kilos
III. Provincia de Entre Rios						
13. Departamento de Victoria						

a). Número absoluto de chacras, huertos, huertas y lotes de estancia cultivados, 379.—*b). Extensión absoluta de las explotaciones mencionadas en a,* 37.669,2520 *hectáreas.—f). Extensión total del departamento:* 546,500 *hectáreas.—g). Densidad absoluta de los cultivos, ó sea,* $\frac{1000 \times c}{1}$ *: del trigo* 12,1 o/oo, *del maiz* 1,9 o/oo, *de la cebada* 0,1 o/oo, *de la avena* 0,4 o/oo, *del lino* 52,7 o/oo *y de la alfalfa* 0,8 o/oo.

CULTIVO DE TRIGO

10 hectáreas y menos	6,7496	439	—	5 399	800	12
11 « á 25	20,2488	1 316	0,1	16 199	800	12
26 « « 50	238,4880	15 501	0,6	190 790	800	12
51 « « 100	1.341,4528	87 195	3,5	1 073 163	800	12
101 « « 200	2.684,6780	174 504	7,1	2 147 742	800	12
201 « « 300	1.032,7102	67 126	2,8	826 168	800	12
301 « « 500	292,8038	19 032	0,8	234 243	800	12
501 « « 750	795,5550	51 711	2,1	636 445	800	12
751 « y más	200,0000	13 000	0,5	160 000	800	12
Totales	6.612,6862	429 824	17,5	5 290 149	800	12

CULTIVO DE MAIZ

10 hectáreas y menos	22,7488	683	—	45 498	2 000	66
11 « á 25	78,4362	2 353	0,2	156 872	2 000	66
26 « « 50	44,1866	1 326	0,1	88 373	2 000	66
51 « « 100	111,0606	3 331	0,3	222 121	2 000	66
101 « « 200	196,5255	5 895	0,5	393 051	2 000	66
201 « « 300	434,6124	13 039	1,2	869 225	2 000	66
301 « « 500	99,0590	2 972	0,3	198 118	2 000	66
501 « « 750	16,7496	502	—	33 499	2 000	66
751 « y más	42,1850	1 265	0,1	84 370	2 000	66
Totales	1.045,5637	31 366	2,7	2 091 127	2 000	66

CULTIVO DE CEBADA

26 hectáreas á 50	10,1244	405	—	10 125	1 000	25
51 « « 100	2,6874	108	—	2 687	1 000	25
101 « « 200	26,2488	1 049	0,1	26 249	1 000	25
201 « « 300	10,0000	401	—	10 000	1 000	25
301 « « 500	20,2488	809	—	20 248	1 000	25
Totales	69,3094	2 772	0,1	69 309	1 000	25

CULTIVO DE AVENA

11 hectáreas á 25	16,4992	659	—	20 625	1 250	31
26 « « 50	7,5311	302	—	9 413	1 250	31
51 « « 100	26,1244	1 044	—	32 655	1 250	31
101 « « 200	95,6826	3 828	0,3	119 604	1 250	31
201 « « 300	36,8740	1 474	0,1	46 092	1 250	31
301 « « 500	11,8118	473	—	14 764	1 250	31
501 « « 750	61,0000	2 440	0,2	76 250	1 250	31
Totales	255,5231	10 220	0,6	319 403	1 250	31

CULTIVO DE LINO

10 hectáreas y menos	13,0000	716	—	9 750	750	13
11 « á 25	522,0644	28 713	1,4	391 549	750	13
26 « « 50	1.735,3158	95 442	4,6	1 301 489	750	13
51 « « 100	5.580,4524	306 925	14,8	4 185 339	750	13

Cuadro General de la Agricultura *(Continuación)*

Escala de extensión de las explotaciones agrícolas	Area sembrada en la última cosecha hectáreas *c.*	Cantidad de semilla sembrada kilos *d.*	Densidad de los cultivos $\frac{100\,c}{b}$ o/o	RENDIMIENTO absoluto kilos *e.*	extensivo $\frac{e}{c}$ kilos	intensivo $\frac{e}{d}$ kilos

III. Provincia de Entre Rios

13. Departamento de Victoria *(Conclusión)*

CULTIVO DE LINO *(Conclusión)*

101 hectáreas á 200	10.145,3894	557 996	26,9	7 609 042	750	13
201 « « 300	3.445,8976	189 525	9,2	2 584 424	750	13
301 « « 500	2.464,5516	135 550	6,5	1 848 413	750	13
501 « « 750	3.495,5102	192 253	9,3	2 621 632	750	13
751 « y más	1.408,7080	77 479	3,7	1 056 531	750	13
Totales	28.810,8924	1 584 599	76,4	21 608 169	750	13

CULTIVO DE ALFALFA PARA CORTE

10 hectáreas y menos	5,9059	178	—	32 482	5 500	183
11 « á 25	9,0000	270	—	49 500	5 500	183
26 « « 50	1,8437	55	—	10 140	5 500	183
51 « « 100	61,2177	1 837	0,2	336 698	5 500	183
101 « « 200	233,1842	6 995	0,6	1 282 513	5 500	183
201 « « 300	112,6874	3 380	0,3	619 780	5 500	183
301 « « 500	18,5614	557	—	102 087	5 500	183
501 « « 750	30,0622	901	0,1	165 343	5 500	183
Totales	472,4625	14 173	1,2	2 598 543	5 500	183

14. Departamento de Villaguay

a). Número absoluto de chacras, huertos, huertas y lotes de estancia cultivados, 463. — *b). Extensión absoluta de las explotaciones mencionadas en a,* 18.181,7621 *hectáreas.—f). Extensión total del departamento:* 747,100 *hectáreas.— g). Densidad absoluta de los cultivos, ó sea,* $\frac{1000 \times c}{f}$ *: del trigo* 9,5 o/oo. *del maiz* 0,9 o/oo, *de la avena* 2,9 o/oo, *y del lino* 6,— o/oo.

CULTIVO DE TRIGO

10 hectáreas y menos	41,2500	2 681	0,2	33 000	800	12
11 » á 25	457,5000	29 737	2,5	366 000	800	12
26 » » 50	3.559,8094	231 387	19,6	2 847 847	800	12
51 » » 100	2.624,5000	170 592	14,4	2 099 600	800	12
101 » » 200	391,0000	25 415	2,1	312 800	800	12
201 » » 300	50,0000	3 251	0,3	40 000	800	12
Totales	7.124,0594	463 063	39,1	5 699 247	800	12

CULTIVO DE MAÍZ

10 hectáreas y menos	56,5000	1 695	0,3	113 001	2 000	66
11 » á 25	126,3748	3 791	0,7	252 749	2 000	66
26 » » 50	300,6874	9 020	1,6	601 374	2 000	66
51 » » 100	141,0000	4 230	0,8	282 000	2 000	66
101 » » 200	50,0000	1 500	0,3	100 000	2 000	66
201 » » 300	12,0000	360	—	24 000	2 000	66
Totales	686,5622	20 596	3,7	1 373 124	2 000	66

CULTIVO DE CEBADA

10 hectáreas y menos	4,0000	160	—	4 000	1 000	25
26 » á 50	11,0000	440	0,1	11 000	1 000	25
51 » » 100	23,0000	920	0,1	23 000	1 000	25
101 » » 200	4,0000	160	—	4 000	1 000	25
201 » » 300	10,0000	400	—	10 000	1 000	25
Totales	52,0000	2 080	0,2	52 000	1 000	25

Cuadro General de la Agricultura *(Continuación)*

Escala de extensión de las explotaciones agrícolas	Area sembrada en la última cosecha hectáreas *c.*	Cantidad de semilla sembrada kilos *d.*	Densidad de los cultivos $\frac{100\,c}{b}$ o/o	RENDIMIENTO absoluto kilos *e.*	RENDIMIENTO extensivo $\frac{e}{c}$ kilos	RENDIMIENTO intensivo $\frac{e}{d}$ kilos

III. Provincia de Entre Ríos

14. Departamento de Villaguay *(Conclusión)*

CULTIVO DE AVENA

10 hectáreas y menos	64,0000	2 560	0,4	80 000	1 250	31
11 » á 25	240,5000	9 620	1,3	300 625	1 250	31
26 » » 50	564,1858	38 567	5,3	1 205 232	1 250	31
51 » » 100	825,0000	33 000	4,5	1 031 250	1 250	31
101 » » 200	62,0000	2 480	0,3	77 500	1 250	31
201 » » 300	80,0000	3 200	0,4	100 000	1 250	31
Totales	2.235,6858	89 427	12,2	2 794 607	1 250	31

CULTIVO DE LINO

10 hectáreas y menos	26,0000	1 431	0,1	19 500	750	13
11 » á 25	343,5000	18 892	1,9	257 625	750	13
26 » » 50	1.731,3118	95 222	9,5	1 298 483	750	13
51 » » 100	1.902,5000	104 637	10,5	1 426 875	750	13
101 » » 200	456,0000	25 080	2,5	342 000	750	13
201 » » 300	90,0000	4 950	0,5	67 500	750	13
Totales	4.549,3118	250 212	25,—	3 411 983	750	13

CULTIVO DE ALFALFA PARA CORTE

10 hectáreas y menos	10,7500	322	0,1	59 125	5 500	183
11 » á 25	5,5000	165	—	30 250	5 500	183
26 » » 50	25,5000	765	0,1	140 250	5 500	183
51 » » 100	7,0000	210	—	38 500	5 500	183
101 » » 200	1,5000	45	—	8 250	5 500	183
201 » » 300	8,0000	240	0,1	44 000	5 500	183
Totales	58,2500	1 747	0,3	320 375	5 500	183

Toda la Provincia

a). Número absoluto de chacras, huertos, huertas y lotes de estancia cultivados, 8431.—*b). Extensión absoluta de las explotaciones mencionadas en a,* 665,238,1670 *hectáreas.—f). Extensión total de la provincia:* 7.575,400 *hectáreas.—c). Densidad absoluta de los cultivos, ó sea,* $\frac{1000 \times c}{f}$ *: del trigo* 32,4 o/oo, *del maiz* 4,1 o/oo, *de la cebada* 0,5 o/oo, *de la avena* 2,1 o/oo, *del lino* 21,3 o/oo *y de la alfalfa* 6,1 o/oo.

CULTIVO DE TRIGO

10 hectáreas y menos	631,1743	41 026	0,1	504 939	800	12
11 » á 25	5.890,1315	382 859	0,9	4 712 105	800	12
26 » » 50	26.698,6817	1 735 414	4,—	21 358 945	800	12
51 » » 100	62.621,7581	4 070 414	9,4	50 097 407	800	12
101 » » 200	61.197,7618	3 977 855	9,2	48 958 209	800	12
201 » » 300	20.864,8382	1 356 214	3,1	16 691 871	800	12
301 » » 500	14.454,7672	939 560	2,2	11 563 814	800	12
501 » » 750	8.432,3344	548 102	1,2	6 745 868	800	12
751 » y más	45.146,3552	2 934 513	6,8	36 117 084	800	12
Totales	245.937,8024	15 985 957	36,9	196 750 242	800	12

CULTIVO DE MAIZ

10 hectáreas y menos	1.578,9218	47 368	0,2	3 157 844	2 000	66
11 » á 25	3.818,3621	114 551	0,6	7 636 724	2 000	66
26 » » 50	4.959,8366	148 795	0,7	9 919 673	2 000	66
51 » » 100	4.613,2909	138 399	0,7	9 226 582	2 000	66
101 » » 200	5.450,0717	163 502	0,8	10 900 144	2 000	66

Cuadro General de la Agricultura *(Continuación)*

Escala de extensión de las explotaciones agrícolas	Area sembrada en la última cosecha hectáreas *c.*	Cantidad de semilla sembrada kilos *d.*	Densidad de los cultivos $\frac{100\ c}{b}$ o/o	RENDIMIENTO absoluto kilos *e.*	extensivo $\frac{e}{c}$ kilos	intensivo $\frac{e}{d}$ kilos

III. Provincia de Entre Ríos

Toda la Provincia *(Continuación)*

CULTIVO DE MAIZ *(Conclusión)*

201 hectáreas á 300	2.436,1562	73 085	0,4	4 872 312	2 000	66
301 » » 500	1.280,5076	38 415	0,2	2 561 015	2 000	66
501 » » 750	1.149,5566	34 487	0,2	2 299 113	2 000	66
751 » y más	6.172,6170	185 178	0,9	12 345 234	2 000	66
Totales	31.459,3205	943 780	4,7	62 918 641	2 000	66

CULTIVO DE CEBADA

10 hectáreas y menos	241,6674	9 667	—	241 667	1 000	25
11 » á 25	265,1446	10 606	—	265 144	1 000	25
26 » » 50	339,6174	13 584	0,1	339 617	1 000	25
51 » » 100	935,8786	37 435	0,1	935 879	1 000	25
101 » » 200	844,7707	33 791	0,1	844 771	1 000	25
201 » » 300	489,6578	19 586	0,1	499 658	1 000	25
301 » » 500	93,9968	3 760	—	93 997	1 000	25
501 » » 750	77,9984	3 120	—	77 998	1 000	25
751 » y más	1.221,2168	48 849	0,2	1 221 217	1 000	25
Totales	4.509,9485	180 398	0,6	4 509 948	1 000	25

CULTIVO DE AVENA

10 hectáreas y menos	502,1071	20 084	0,1	627 634	1 250	31
11 » á 25	1.010,2557	40 410	0,1	1 262 819	1 250	31
26 » » 50	2.421,4893	96 860	0,4	3 026 862	1 250	31
51 » » 100	4.883,1865	195 327	0,7	6 103 983	1 250	31
101 » » 200	2.714,3713	108 575	0,4	3 392 964	1 250	31
201 » » 300	889,7990	35 592	0,1	1 112 249	1 250	31
301 » » 500	683,0614	27 323	0,1	853 827	1 250	31
501 » » 750	583,1866	23 328	0,1	728 983	1 250	31
751 » y más	2.529,4846	101 179	0,4	3 161 856	1 250	31
Totales	16.216,9415	648 678	2,4	20 271 177	1 250	31

CULTIVO DE LINO

10 hectáreas y menos	647,3488	35 604	6,1	485 512	750	13
11 » á 25	4.579,9608	251 898	0,7	3 434 971	750	13
26 » » 50	15.940,2512	876 714	2,4	11 955 188	750	13
51 » » 100	39.019,2726	2 146 060	5,8	29 264 454	750	13
101 » » 200	45.325,1238	2 492 882	6,8	33 993 843	750	13
201 » » 300	15.084,8760	829 668	2,3	11 313 657	750	13
301 » » 500	10.741,2054	590 766	1,6	8 055 904	750	13
501 » » 750	7.072,1846	388 970	1,1	5 304 139	750	13
751 » y más	23.428,7045	1 288 579	3,5	17 571 528	750	13
Totales	161.838,9277	8 901 141	24,3	121 379 196	750	13

CULTIVO DE ALFALFA PARA COTTE

10 hectáreas y menos	1.113,2994	33 399	0,2	6 123 147	5 500	183
11 » á 25	1.505,5009	45 165	0,2	8 280 255	5 500	183
26 » » 50	5.014,2129	150 426	0,8	27 578 171	5 500	183
51 » » 100	4.924,8203	147 745	0,7	27 086 511	5 500	183
101 » » 200	13.437,2845	403 119	2,—	73 905 065	5 500	183

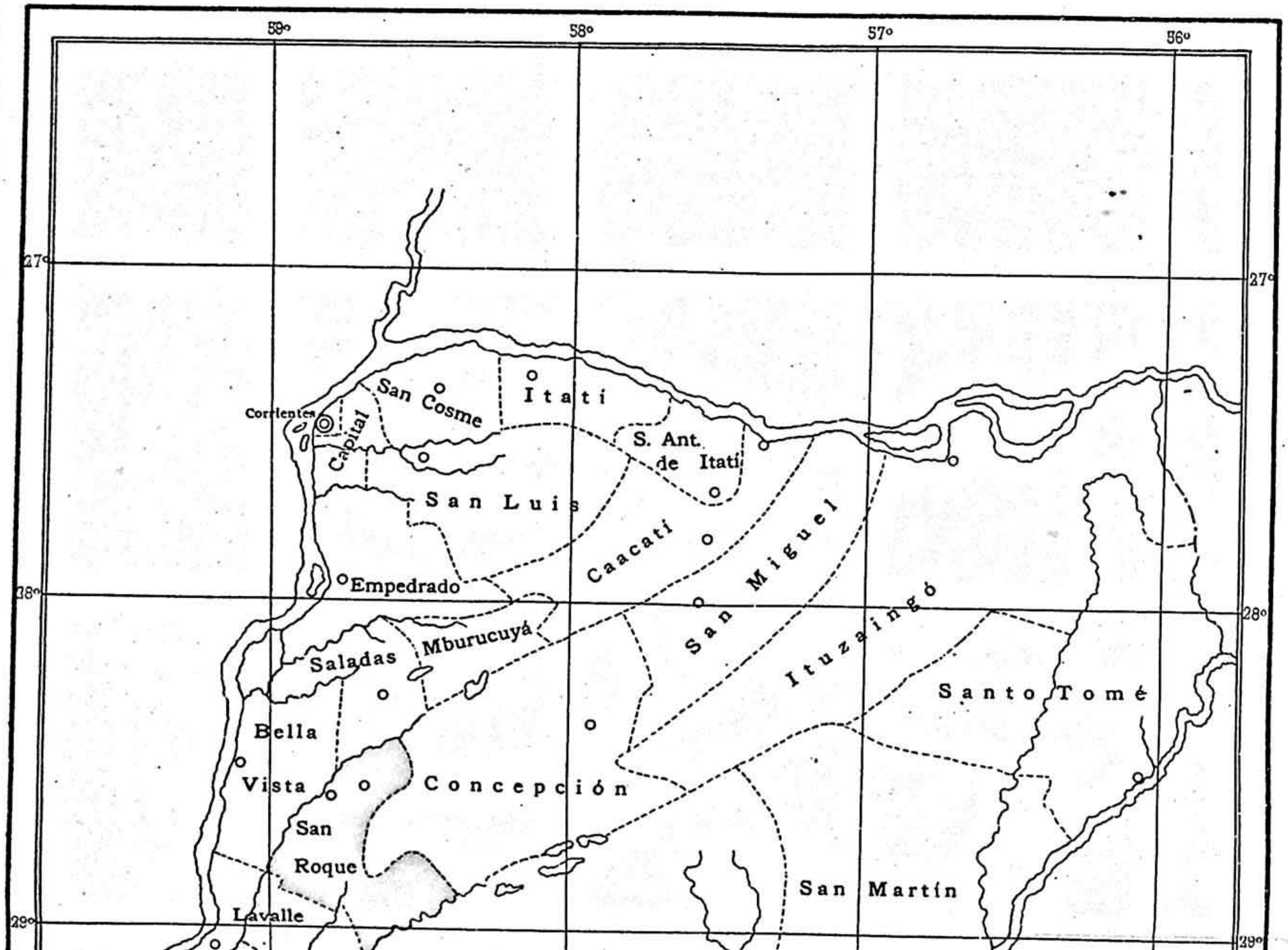
59°
58°
57°
56°
27°
28°
29°
Corrientes
Capital
San Cosme
Itati
S. Ant. de Itati
San Luis
Caacati
San Miguel
Empedrado
Mburucuyá
Saladas
Ituzaingó
Santo Tomé
Bella Vista
Concepción
San Roque
San Martín
Lavalle

Lavalle
San Martín
Mercedes
Goya
Curuzú Cuatiá
Paso de los Libres
Esquina
Sauce
Monte Caseros
29°
30°
31°
59°
58°
57°
56°

PROVINCIA DE CORRIENTES

Densidad absoluta de los cultivos

TRIGO

menos de 10 por mil

de 10 á 20 » »

59°
58°
57°
56°
27°
28°
Corrientes
Capital
San Cosme
Itati
S. Ant. de Itatí
San Luis
Caacatí
San Miguel
Empedrado
Ituzaingó
Saladas
Mburucuyá
Santo Tomé
Bella Vista
Concepción
San Roque
San Martín
Lavalle
Mercedes

Mercedes

Goya

Curuzú Cuatiá

Paso de los Libres

Esquina

Sauce

Monte Caseros

28°

30°

31°

59°

58°

57°

56°

PROVINCIA DE CORRIENTES

Densidad absoluta de los cultivos

MAÍZ

- menos de 10 por mil
- de 10 á 20 » »
- de 20 á 50 » »

Cuadro General de la Agricultura *(Continuación)*

Escala de extensión de las explotaciones agrícolas	Area sembrada en la última cosecha hectáreas *c.*	Cantidad de semilla sembrada. kilos *d.*	Densidad de los cultivos 100 c / b o/o	RENDIMIENTO absoluto kilos *e.*	RENDIMIENTO extensivo $\frac{e}{c}$ kilos	RENDIMIENTO intensivo $\frac{e}{d}$ kilos

III. Provincia de Entre Ríos

Toda la Provincia *(Conclusión)*

CULTIVO DE ALFALFA PARA CORTE *(Conclusión)*

201	»	» 300	3.584,9460	107 548	0,5	19 717 203	5 500	183
301	»	» 500	1.847,7702	55 433	0,3	10 162 736	5 500	183
501	»	» 750	805,2868	24 159	0,1	4 429 077	5 500	183
751	»	y más	14.453,1721	433 595	2,2	79 492 447	5 500	183
		Totales	46.686,2931	1 400 589	7,—	256 774 612	5 500	183

Además había 1,5000 hectáreas cultivadas con algodón; 400,2849 hectáreas con alpiste; 743,6682 hectáreas con arroz; 433,9066 hectáreas con batatas; 800 hectáreas con café; 150 hectáreas con caña de azúcar; 903,1648 hectáreas con cáñamo; 689,3893 hectáreas con centeno; 17,5092 hectáreas con lúpulo; 0,2000 hectáreas con mandioca; 1.868,2723 hectáreas con maní; 3.897,7072 hectáreas con papas; 166,3048 hectáreas con porotos; 6 hectáreas con ramio; 210,8052 hectáreas con sorgho; 437,2173 hectáreas con tártago; 4.874,6790 hectáreas con viñas; 6,8748 hectáreas con yute y 549,5279 hectáreas con varias hortalizas.

IV. Provincia de Corrientes

1. Departamento de la Capital

a). Número absoluto de chacras, huertos, huertas y lotes de estancia cultivados, 232. — *b). Extensión absoluta de las explotaciones mencionadas en a,* 2821,6833 *hectáreas.* — *f). Extensión total del departamento:* 43.300 *hectáreas.* — *g). Densidad absoluta de los cultivos, ó sea,* $\frac{1000 \times c}{f}$ *: del trigo* 0,5 o/oo, *del maíz* 27,— o/oo, *del lino* 0,7 o/oo *y de la alfalfa* 1.2 o/oo.

CULTIVO DE TRIGO

10 hectáreas y menos			3,0000	195	—	2 400	800	12
11	»	á 25	11,6874	759	0,4	9 350	800	12
26	»	» 50	10,0000	650	0,4	8 000	800	12
		Totales	24,6874	1 604	0,8	19 750	800	12

CULTIVO DE MAÍZ

10 hectáreas y menos			256,0000	7 680	9,1	512 000	2 000	66
11	»	á 25	194,0000	5 820	6,9	388 000	2 000	66
26	»	» 50	93,0000	2 790	3,3	186 000	2 000	66
51	»	» 100	102,0000	3 060	3,6	204 000	2 000	66
101	»	» 200	84,3700	2 531	2,9	168 740	2 000	66
201	»	» 300	443,0000	13 290	15,7	886 000	2 000	66
		Totales	1 172,3700	35 171	41,5	2 344 740	2 000	66

CULTIVO DE LINO

26 hectáreas á 50			33,7480	1 856	1,2	25 311	750	13
		Totales	33,7480	1 856	1,2	25 311	750	13

CULTIVO DE ALFALFA PARA CORTE

10 hectáreas y menos			7,0000	210	0,2	38 500	5 500	183
11	»	á 25	23,0000	690	0,8	126 500	5 500	183
26	»	» 50	1,0000	30	—	5 500	5 500	183
51	»	» 100	3,0000	90	0,1	16 500	5 500	183
101	»	» 200	10,0000	300	0,4	55 000	5 500	183
201	»	» 300	10,0000	300	0,4	55 000	5 500	183
		Totales	54,0000	1 620	1,9	297 000	5 500	183

Cuadro General de la Agricultura *(Continuación)*

Escala de extensión de las explotaciones agrícolas	Area sembrada en la última cosecha hectáreas *c.*	Cantidad de semilla sembrada kilos *d.*	Densidad de los cultivos $\frac{100\,c}{b}$ o/o	RENDIMIENTO absoluto kilos *e.*	extensivo $\frac{e}{c}$ kilos	intensivo $\frac{e}{d}$ kilos

IV. Provincia de Corrientes

2. Departamento de Bella Vista

a). Número absoluto de chacras, huertos, huertas y lotes de estancia cultivados. 397. — *b). Extensión absoluta de las explotaciones mencionadas en a,* 6.076.4770. *hectáreas.—f). Extensión total del departamento:* 155.200 *hectáreas.— g). Densidad absoluta de los cultivos, ó sea,* $\frac{1000 \times c}{f}$ *: del trigo* 0,7 o/oo, *del maiz* 24,3 o/oo *y de la alfalfa* 0,8 o/oo.

CULTIVO DE TRIGO

10 hectáreas y menos	20,0000	1 300	0,3	16 000	800	12
11 » á 25	43,5000	2 827	0,7	34 800	800	12
26 » » 50	54,0000	3 510	0,8	43 200	800	12
Totales	117,5000	7 637	1,8	94 000	800	12

CULTIVO DE MAIZ

10 hectáreas y menos	714,2500	21 428	11,2	1 428 501	2 000	66
11 » á 25	2.014,4500	60 433	31,6	4 028 900	2 000	66
26 » » 50	704,6204	21 138	11,—	1 409 240	2 000	66
51 » » 100	294,0000	8 820	4,6	588 000	2 000	66
101 » » 200	52,0000	1 560	0,8	104 000	2 000	66
Totales	3.779,3204	113 379	59,2	7 558 641	2 000	66

CULTIVO DE CEBADA

11 hectáreas á 25	1,0000	40	—	1 000	1 000	25
Totales	1,0000	40	—	1 000	1 000	25

CULTIVO DE ALFALFA PARA CORTE

10 hectáreas y menos	17,2500	517	0,3	94 875	5 500	183
11 » á 25	12,2500	368	0,2	67 375	5 500	183
26 » » 50	25,0000	750	0,4	137 500	5 500	183
51 » « 100	2,0000	60	—	11 000	5 500	183
101 » » 200	74,0000	2 220	1,1	407 000	5 500	183
Totales	130,5000	3 915	2,—	717 750	5 500	183

3. Departamento de Caa-Catí

a). Número absoluto de chacras, huertos, huertas y lotes de estancia cultivados, 771. — *b). Extensión absoluta de las explotaciones mencionadas en a,* 3462,0992 *hectáreas.—f). Extensión total del departamento:* 275,300 *hectáreas.— g). Densidad absoluta de los cultivos, ó sea,* $\frac{1000 \times c}{f}$ *: del maiz* 4,7 o/oo.

CULTIVO DE TRIGO

10 hectáreas y menos	8,5000	552	0,2	6 800	800	12
Totales	8,5000	552	0,2	6 800	800	12

CULTIVO DE MAIZ

10 hectáreas y menos	893,1701	26 796	25,8	1 786 341	2 000	66
11 » á 25	102,6204	3 078	2,9	205 240	2 000	66
501 » » 750	300,0000	9 000	8,7	600 000	2 000	66
Totales	1.295,7905	38 874	37,4	2 591 581	2 000	66

CULTIVO DE ALFALFA PARA CORTE

10 hectáreas y menos	12,0556	362	0,3	66 305	5 500	183
11 » á 25	6,7496	202	0,3	37 123	5 500	183
Totales	18,8052	564	0,5	103 428	5 500	183

Cuadro General de la Agricultura *(Continuación)*

Escala de extensión de las explotaciones agrícolas	Area sembrada en la última cosecha hectáreas *c.*	Cantidad de semilla sembrada Kilos *d.*	Densidad de los cultivos $\frac{100\,c}{b}$ o/o	RENDIMIENTO absoluto kilos *e.*	extensivo $\frac{e}{c}$ kilos	intensivo $\frac{e}{d}$ kilos

IV. Provincia de Corrientes

4. Departamento de Concepción

a). Número absoluto de chacras, huertos, huertas y lotes de estancia cultivados, 343.—*b). Extensión absoluta de las explotaciones mencionadas en a,* 1768,1134 *hectáreas.—f). Extensión total del departamento:* 524.500 *hectáreas.—g). Densidad absoluta de los cultivos, ó sea,* $\frac{1000 \times c}{f}$ *: del maiz* 2,— o/oo *y de la alfalfa* 0,1 o/ooo.

CULTIVO DE TRIGO

10 hectáreas y menos	16,0000	1 041	0,9	12 800	800	12
11 « á 25	6,7496	438	0,4	5 399	800	12
51 « « 100	3,5000	227	0,1	2 800	800	12
Totales	26,2496	1 706	1,4	20 999	800	12

CULTIVO DE MAIZ

10 hectáreas y menos	624,3964	18 732	35,3	1 248 794	2 000	66
11 « á 25	231,6866	6 951	13,1	463 373	2 000	66
26 « « 50	154,0000	4 620	8,7	308 000	2 000	66
51 « « 100	67,3748	2 021	3,8	134 749	2 000	66
Totales	1.077,4578	32 324	60,9	2 154 916	2 000	66

CULTIVO DE CEBADA

10 hectáreas y menos	3,3748	134	0,1	3 374	1 000	25
Totales	3,3748	134	0,1	3 374	1 000	25

CULTIVO DE AVENA

11 hectáreas á 25	3,3748	134	0,1	4 218	1 250	31
Totales	3,3748	134	0,1	4 218	1 250	31

CULTIVO DE ALFALFA PARA CORTE

10 hectáreas y menos	17,1743	515	1,—	94 458	5 500	183
11 « á 25	8,6248	258	0,5	47 436	5 500	183
51 « « 100	59,0590	1 772	3,3	324 825	5 500	183
Totales	84,8581	2 545	4,8	466 719	5 500	183

5. Departamento de Curuzú-Cuatiá

a). Número absoluto de chacras, huertos, huertas y lotes de estancia cultivados, 104. — *b). Extensión absoluta de las explotaciones mencionadas en a,* 547,6662 *hectáreas.— f). Extensión total del departamento:* 874.100 *hectáreas,— g). Densidad absoluta de los cultivos, ó sea,* $\frac{1000 \times c}{f}$ *: del maiz* 0,3 o/oo.

CULTIVO DE TRIGO

10 hectáreas y menos	6,8748	447	1,2	5 500	800	12
Totales	6,8748	447	1,2	5 500	800	12

CULTIVO DE MAÍZ

10 hectáreas y menos	227,2262	6 817	41,5	454 453	2 000	66
11 » á 25	106,8262	3 204	19,5	213 652	2 000	66
Totales	334,0524	10 121	61,—	668 105	2 000	66

CULTIVO DE CEBADA

10 hectáreas y menos	6,1874	247	1,1	6 187	1 000	25
11 » á 25	3,0000	120	0,5	3 000	1 000	25
Totales	9,1874	367	1,6	9 187	1 000	25

Cuadro General de la Agricultura *(Continuación)*

Escala de extensión de las explotaciones agrícolas	Area sembrada en la última cosecha hectáreas *e.*	Cantidad de semilla sembrada kilos *d.*	Densidad de los cultivos $\frac{100\ c}{b}$ o/o	RENDIMIENTO absoluto kilos *e.*	RENDIMIENTO extensivo $\frac{e}{c}$ kilos	RENDIMIENTO intensivo $\frac{e}{d}$ kilos

IV. Provincia de Corrientes

5. Departamento de Curuzú-Cuatiá *(Conclusión)*

CULTIVO DE AVENA

10 hectáreas y menos	1,5000	60	0,4	1 875	1 250	31
11 » á 25	3,3748	134	0,5	4 218	1 250	31
Totales	4,8748	194	0,9	6 093	1 250	31

CULTIVO DE ALFALFA PARA CORTE

10 hectáreas y menos	30,5828	917	5,6	168 205	5 500	183
11 « á 25	4,5000	135	0,7	24 750	5 500	183
Totales	35,0828	1 052	6,3	192 955	5 500	183

6. Departamento de Empedrado

a). Número absoluto de chacras, huertos, huertas y lotes de estancia cultivados, 577.—*b). Extensión absoluta de las explotaciones mencionadas en a,* 4.478,4083 *hectáreas.—f). Extensión total del departamento:* 199.800 *hectáreas.—g). Densidad absoluta de los cultivos, ó sea,* $\frac{1000 \times c}{f}$ *: del trigo* 0,7 o/oo, *del maiz* 12,2 o/oo *y de la alfalfa* 1,5 o/oo.

CULTIVO DE TRIGO

10 hectáreas y menos	72,6221	4 720	1,6	58 097	800	12
101 « á 200	84,3700	5 484	1,9	67 496	800	12
Totales	156,9921	10 204	3,5	125 593	800	12

CULTIVO DE MAIZ

10 hectáreas y menos	908,7944	27 263	20,3	1 817 588	2 000	66
11 « á 25	320,0179	9 600	7,2	640 037	2 000	66
101 « « 200	203,3748	6 103	4,5	406 749	2 000	66
201 « « 300	3,3748	101	0,1	6 749	2 000	66
301 « « 500	20,0000	600	0,4	40 000	2 000	66
751 « y más	1.000,0000	30 000	22,3	2 000 000	2 000	66
Totales	2.455,5619	73 667	54,8	4 911 123	2 000	66

CULTIVO DE CEBADA

10 hectáreas y menos	13,8121	552	0,3	13 812	1 000	25
Totales	13,8121	552	0,3	13 812	1 000	25

CULTIVO DE AVENA

10 hectáreas y menos	0,2500	10	—	312	1 250	31
Totales	0,2500	10	—	312	1 250	31

CULTIVO DE LINO

10 hectáreas y menos	1,0000	55	—	750	750	13
Totales	1,0000	55	—	750	750	13

CULTIVO DE ALFALFA PARA CORTE

10 hectáreas y menos	118,4018	3 553	2,6	651 209	5 500	183
11 « á 25	2,2500	67	—	12 375	5 500	183
101 « « 200	124,8676	3 746	2,8	686 773	5 500	183
201 « « 300	54,8405	1 646	1,2	301 622	5 500	183
Totales	300,3599	9 012	6,6	1 651 979	5 500	183

Cuadro General de la Agricultura *(Continuación)*

Escala de extensión de las explotaciones agrícolas	Area sembrada en la última cosecha hectáreas *c.*	Cantidad de semilla sembrada kilos *d.*	Densidad de los cultivos $\frac{100\,c}{b}$ o/o	RENDIMIENTO absoluto kilos *e.*	RENDIMIENTO extensivo $\frac{e}{c}$ kilos	RENDIMIENTO intensivo $\frac{e}{d}$ kilos

IV. Provincia de Corrientes

7. Departamento de Esquina

a). Número absoluto de chacras, huertos, huertas y lotes de estancia cultivados, 536. — *b). Extensión absoluta de las explotaciones mencionadas en a,* 4.538,6732 *hectáreas.— f). Extensión total del departamento:* 336.000 *hectáreas.— g). Densidad absoluta de los cultivos, ó sea,* $\frac{1000 \times c}{t}$ *: del trigo* 0,1 o/oo, *del maiz* 5,8 o/oo *y de la alfalfa* 0,1 o/oo.

CULTIVO DE TRIGO

10 hectáreas y menos	26,2178	1 704	0,5	20 974	800	12
26 » á 50	9,0000	585	0,2	7 200	800	12
Totales	35,2178	2 289	0,7	28 174	800	12

CULTIVO DE MAÍZ

10 hectáreas y menos	1.069,5460	32 086	23,6	2 139 092	2 000	66
11 » á 25	89,4322	2 683	1,9	178 864	2 000	66
26 » » 50	354,3110	10 629	7,8	708 622	2 000	66
51 » » 100	236,7496	7 103	5,2	473 499	2 000	66
501 » « 750	200,0000	6 000	4,4	400 000	2 000	66
Totales	1.950,0388	58 501	42,9	3 900 077	2 000	66

CULTIVO DE CEBADA

10 hectáreas y menos	4,2900	171	0,1	4 290	1 000	25
11 » á 25	9,0000	360	0,2	9 000	1 000	25
26 » « 50	10,0000	400	0,2	10 000	1 000	25
501 » » 750	10,0000	400	0,2	10 000	1 000	25
Totales	33,2900	1 331	0,7	35 290	1 000	25

CULTIVO DE AVENA

10 hectáreas y menos	1,6874	67	0,1	2 109	1 250	31
11 » á 25	1,5000	60	—	1 875	1 250	31
Totales	3,1874	127	0,1	3 984	1 250	31

CULTIVO DE ALFALFA PARA CORTE

10 hectáreas y menos	26,1418	784	0,6	143 779	5 500	183
11 á 25	10,5000	315	0,2	57 751	5 500	183
26 » 50	10,0000	300	0,2	55 000	5 500	183
51 » » 100	0,5000	15	—	2 750	5 500	183
Totales	47,1418	1 414	1,—	259 280	5 500	183

8. Departamento de Goya

a). Número absoluto de chacras, huertos, huertas y lotes de estancia cultivados, 441. — *b). Extensión absoluta de las explotaciones mencionadas en a,* 4.532,2854 *hectáreas.— f). Extensión total del departamento:* 438.900 *hectáreas.— g). Densidad absoluta de los cultivos, ó sea,* $\frac{1000 \times c}{t}$ *: del maiz* 5,6 o/oo, *y de la alfalfa* 0,2 o/oo.

CULTIVO DE TRIGO

10 hectáreas y menos	16,6874	1 084	0,3	13 350	800	12
11 » á 25	1,0000	65	—	800	800	12
Totales	17,6874	1 149	0,3	14 150	800	12

Cuadro General de la Agricultura *(Continuación)*

Escala de extensión de las explotaciones agrícolas	Area sembrada en la última cosecha hectáreas *c.*	Cantidad de semilla sembrada kilos *d.*	Densidad de los cultivos $\frac{100\ c}{b}$ o/o	RENDIMIENTO absoluto kilos *e.*	RENDIMIENTO extensivo $\frac{e}{c}$ kilos	RENDIMIENTO intensivo $\frac{e}{d}$ kilos
IV. Provincia de Corrientes						
8. Departamento de Goya *(Conclusión)*						
CULTIVO DE MAIZ						
10 hectáreas y menos	826,0102	24 780	18,2	1 652 020	2 000	66
11 » á 25	639,5000	19 185	14,1	1 279 000	2 000	66
26 » » 50	254,0000	7 620	5,6	508 000	2 000	66
51 » » 100	265,0000	7 950	5,9	530 000	2 000	66
101 » » 200	196,0000	5 880	4,3	392 000	2 000	66
301 » » 500	300,0000	9 000	6,6	600 000	2 000	66
Totales	2.480,5102	74 415	54,7	4 961 020	2 000	66
CULTIVO DE CEBADA						
10 hectáreas y menos	3,5000	140	0,1	3 500	1 000	25
Totales	3,5000	140	0,1	3 500	1 000	25
CULTIVO DE ALFALFA PARA CORTE						
10 hectáreas y menos	63,5622	1 907	1,4	349 592	5 500	183
11 » á 25	38,2500	1 147	0,8	210 375	5 500	183
26 » » 50	7,0000	210	0,1	38 500	5 500	183
51 » » 100	12,0000	360	0,3	66 000	5 500	183
101 » » 200	8,5000	255	0,2	46 750	5 500	183
Totales	129,3122	3 879	2,8	711 217	5 500	183
9. Departamento de Itatí						
CULTIVO DE MAIZ						
10 hectáreas y menos	130,9535	3 929	13,—	261 907	2 000	66
11 » á 25	25,5310	765	2,5	51 062	2 000	66
26 » » 50	32,0000	960	3,2	64 000	2 000	66
101 » » 200	100,0000	3 000	9,9	200 000	2 000	66
Totales	288,4845	8 654	28,6	576 969	2 000	66
CULTIVO DE ALFALFA PARA CORTE						
10 hectáreas y menos	2,4775	74	0,2	13 626	5 500	183
11 » á 25	3,0000	90	0,3	16 500	5 500	183
26 » » 50	5,0000	150	0,4	27 500	5 500	183
Totales	10,4775	314	0,9	57 626	5 500	183
10. Departamento de Ituzaingó						
CULTIVO DE TRIGO						
10 hectáreas y menos	7,5000	487	0,5	6 000	800	12
Totales	7,5000	487	0,5	6 000	800	12

a). Número absoluto de chacras, huertos, huertas y lotes de estancia cultivados, 139.—*b). Extensión absoluta de las explotaciones mencionadas en a,* 1.005,6041 *hectáreas. — f. Extensión total del departamento:* 78,000 *hectáreas.— g). Densidad absoluta de los cultivos, ó sea,* $\frac{1000 \times c}{f}$ *: del maiz* 3,6 o/oo *y de la alfalfa* 0,1 o/oo.

a). Número absoluto de chacras, huertos, huertas y lotes de estancia cultivados, 131. *—b). Extensión absoluta de las explotaciones mencionadas en a,* 1.348,4097 *hectáreas.—f). Extensión total del departamento:* 832.800 *hectáreas.— g). Densidad absoluta de los cultivos, ó sea,* $\frac{1000 \times c}{f}$ *: del maiz* 0,8 o/oo,

Cuadro General de la Agricultura *(Continuación)*

Escala de extensión de las explotaciones agrícolas	Area sembrada en la última cosecha hectáreas *c.*	Cantidad de semilla sembrada kilos *d.*	Densidad de los cultivos $\frac{100\,c}{b}$ o/o	RENDIMIENTO absoluto kilos *e.*	RENDIMIENTO extensivo $\frac{e}{c}$ kilos	RENDIMIENTO intensivo $\frac{e}{d}$ kilos

IV. Provincia de Corrientes

10. Departamento de Ituzaingó *(Conclusión)*

CULTIVO DE MAIZ

10 hectáreas y menos	221,6834	6 651	16,5	443 366	2 000	66
11 » á 25	225,3700	6 761	16,7	450 741	2 000	66
26 » » 50	42,5000	1 275	3,1	85 000	2 000	66
51 » » 100	177,1228	5 313	13,1	354 245	2 000	66
Totales	666,6762	20 000	49,4	1 333 352	2 000	66

CULTIVO DE CEBADA

10 hectáreas y menos	6,0000	240	0,4	6 000	1 000	25
11 » á 25	10,0000	400	0,7	10 000	1 000	25
Totales	16,0000	640	1,1	16 000	1 000	25

CULTIVO DE ALFALFA PARA CORTE

10 hectáreas y menos	2,8437	85	0,2	15 640	5 500	183
11 » á 25	14,5000	436	1,1	79 750	5 500	183
51 » » 100	4,2185	126	0,3	23 202	5 500	183
Totales	21,5622	647	1,6	118 592	5 500	183

11. Departamento de Lavalle

a). Número absoluto de chacras, huertos, huertas y lotes de estancia cultivados, 364.—*b). Extensión absoluta de las explotaciones mencionadas en a,* 3940.3141 *hectáreas.—f). Extensión total del departamento:* 143.300 *hectáreas.—g), Densidad absoluta de los cultivos, ó sea,* $\frac{1000 \times c}{f}$ *: del trigo* 1,2 o/oo, *del maiz* 10,1 o/oo, *de la cebada* 0,2 o/oo *y de la alfalfa* 0,3 o/oo.

CULTIVO DE TRIGO

10 hectáreas y menos	19,0000	1 235	0,5	15 200	800	12
11 « á 25	53,0000	3 445	1,3	42 400	800	12
101 » » 200	110,0000	7 150	2,8	88 000	800	12
Totales	182,0000	11 830	4,6	145 600	800	12

CULTIVO DE MAÍZ

10 hectáreas y menos	642,9984	19 289	16,3	1 285 996	2 000	66
11 » á 25	393,0000	11 791	9,9	786 000	2 000	66
26 » » 50	250,6874	7 520	6,4	501 375	2 000	66
101 » » 200	161,0000	4 830	4,1	322 000	2 000	66
Totales	1.447,6858	43 430	36,7	2 895 371	2 000	66

CULTIVO DE CEBADA

10 hectáreas y menos	10,5000	420	0,3	10 500	1 000	25
11 » á 25	17,5000	700	0,4	17 500	1 000	25
26 » » 50	1,0000	40	—	1 000	1 000	25
101 » » 200	2,0000	80	—	2 000	1 000	25
Totales	31,0000	1 240	0,7	31 000	1 000	25

CULTIVO DE ALFALFA PARA CORTE

10 hectáreas y menos	28,6874	860	0,7	157 781	5 500	183
11 » á 25	5,0000	150	0,1	27 500	5 500	183
26 » » 50	10,0000	300	0,2	55 000	5 500	183
101 » » 200	3,0000	90	0,1	16 500	5 500	183
Totales	46,6874	1 400	1,1	256 781	5 500	183

Cuadro General de la Agricultura *(Continuación)*

Escala de extensión de las explotaciones agrícolas	Area sembrada en la última cosecha hectáreas *c.*	Cantidad de semilla sembrada kilos *d.*	Densidad de los cultivos $\frac{100\ c}{b}$ o/o	RENDIMIENTO absoluto kilos *e.*	RENDIMIENTO extensivo $\frac{e}{c}$ kilos	RENDIMIENTO intensivo $\frac{e}{d}$ kilos

IV. Provincia de Corrientes

12. Departamonto de Mburucuyá

a). Número absoluto de chacras, huertos, huertas y lotes de estancia cultivados, 197.—*b). Extensión absoluta de las explotaciones mencionadas en a,* 4578,5783 *hectáreas.—f). Extensión total del departamento:* 98.900 *hectáreas.—g). Densidad absoluta de los cultivos, ó sea,* $\frac{1000\ x\ c}{f}$ *: del maiz* 12,3 o/oo *y de la alfalfa* 0,4 o/oo.

CULTIVO DE MAIZ

10 hectáreas y menos	136,0110	4 082	2,9	272 022	2 000	66
11 « á 25	178,4900	5 354	3,9	356 980	2 000	66
26 « « 50	145,1822	4 355	3,2	290 364	2 000	66
51 « « 100	356,7600	10 702	7,8	713 520	2 000	66
101 » « 200	220,0000	6 600	4,8	440 000	2 000	66
301 « « 500	37,0000	1 110	0,9	74 000	2 000	66
751 « y más	146,0000	4 380	3,1	292 000	2 000	66
Totales	1.219,4432	36 583	26,6	2 438 886	2 000	66

CULTIVO DE ALFALFA PARA CORTE

10 hectáreas y menos	2,3000	69	—	12 650	5 500	183
11 « á 25	4,8300	144	0,1	26 565	5 500	183
26 « « 50	8,0000	240	0,2	44 000	5 500	183
51 « « 100	13,6100	408	0,3	74 855	5 500	183
101 « « 200	15,5500	466	0,3	85 525	5 500	183
751 « y más	1,0000	30	—	5 500	5 500	183
Totales	45,2900	1 357	0,9	249 095	5 500	183

12. Departamento de Mercedes

a). Número absoluto de chacras, huertos, huertas y lotes de estancia cultivados, 24. — *b). Extensión absoluta de las explotaciones mencionadas en a,* 187 *hectáreas. — f). Extensión total del departamento:* 952.200 *hectáreas.*

CULTIVO DE TRIGO

10 hectáreas y menos	3,0000	195	1,6	2 400	800	12
26 « á 50	10,0000	650	5,3	8 000	800	12
Totales	13,0000	845	6,9	10 400	800	12

CULTIVO DE MAIZ

10 hectáreas y menos	12,5000	375	6,4	25 000	2 000	66
26 « á 50	17,0000	510	9,1	34 000	2 000	66
Totales	29,5 x00	885	15,5	59 000	2 000	66

CULTIVO DE CEBADA

10 hectáreas y menos	2,5000	100	1,—	2 500	1 000	25
26 « á 50	3,0000	120	1,6	3 000	1 000	25
Totales	5,5000	220	2,6	5 500	1 000	25

CULTIVO DE AVENA

10 hectáreas y menos	3,0000	120	1,6	3 750	1 250	31
Totales	3,0000	120	1,6	3 750	1 250	31

Cuadro General de la Agricultura *(Continuación)*

Escala de extensión de las explotaciones agrícolas	Area sembrada en la última cosecha hectáreas *c.*	Cantidad de semilla sembrada kilos *d.*	Densidad de los cultivos $\frac{100\,c}{b}$ o/o	RENDIMIENTO absoluto kilos *e.*	RENDIMIENTO extensivo $\frac{e}{c}$ kilos	RENDIMIENTO intensivo $\frac{e}{d}$ kilos

IV. Provincia de Corrientes

13. Departamento de Mercedes *(Conclusión)*

CULTIVO DE LINO

10 hectáreas y menos	2,0000	110	1,—	1 500	750	13
Totales	2,0000	110	1,—	1 500	750	13

CULTIVO DE ALFALFA PARA CORTE

10 hectáreas y menos	12,0000	360	6,4	66 000	5 500	183
26 « á 50	24,0000	720	12,8	132 000	5 500	183
Totales	36,0000	1 080	19,2	198 000	5 500	183

14. Departamento de Monte Caseros

a). Número absoluto de chacras, huertos, huertas y lotes de estancia cultivados, 243. — *b). Extensión absoluta de las explotaciones mencionadas en a,* 3878,1371 *hectáreas.—f). Extensión total del departamento:* 275.000 *hectáreas.— g). Densidad absoluta de los cultivos, ó sea,* $\frac{1000 \times c}{f}$ *: del maíz* 5,8 o/oo, *y de la alfalfa* 3,8 o/oo.

CULTIVO DE TRIGO

10 hectáreas y menos	5,2522	341	0,1	4 202	800	12
11 » á 25	20,6803	1 344	0,5	16 544	800	12
Totales	25,9325	1 685	0,6	20 746	800	12

CULTIVO DE MAÍZ

10 hectáreas y menos	428,9204	12 869	11,—	857 842	2 000	66
11 » á 25	840,5644	25 216	21,7	1 681 128	2 000	66
26 « » 50	290,8736	8 726	7,5	581 747	2 000	66
51 » » 100	50,6220	1 518	1,3	101 244	2 000	66
Totales	1.610,9804	48 328	41,5	3 221 961	2 000	66

CULTIVO DE CEBADA

10 hectáreas y menos	2,5493	101	0,1	2 549	1 000	25
11 » á 25	4,1092	165	0,1	4 109	1 000	25
26 » » 50	1,4218	57	—	1 422	1 000	25
Totales	8,0803	323	0,2	8 080	1 000	25

CULTIVO DE AVENA

10 hectáreas y menos	5,7448	229	0,1	7 182	1 250	31
11 » á 25	3,0936	123	0,1	3 867	1 250	51
26 » » 50	17,7958	713	0,4	22 241	1 250	31
Totales	26,6342	1 065	0,6	33 293	1 250	31

CULTIVO DE ALFALFA PARA CORTE

10 hectáreas y menos	15,7168	471	0,4	86 442	5 500	183
11 » á 25	9,1283	274	0,2	50 205	5 500	183
26 « » 50	2,1874	66	0,1	12 032	5 500	183
751 » y más	1.020,8770	30 626	26,3	5 614 823	5 500	183
Totales	1.047,9095	31 437	27,—	5 763 502	5 500	183

Cuadro General de la Agricultura *(Continuación)*

Escala de extensión de las explotaciones agrícolas	Area sembrada en la última cosecha hectáreas *c.*	Cantidad de semilla sembrada kilos *d.*	Densidad de los cultivos $\frac{100\ c.}{b}$ o/o	RENDIMIENTO absoluto kilos *e.*	RENDIMIENTO extensivo $\frac{e}{c}$ kilos	RENDIMIENTO intensivo $\frac{e}{d}$ kilos

IV. Provincia de Corrientes

15. Departamento de Paso de los Libres

a). Número absoluto de chacras, huertos, huertas y lotes de estancia cultivados, 95.—*b). Extensión absoluta de las explotaciones mencionadas en a.* 667,0200 *hectáreas.—f). Extensión total del departamento:* 403.400 *hectáreas.—g). Densidad absoluta de los cultivos, ó sea,* $\frac{1000 \times c}{f}$ *: del maíz* 0,7 o/oo.

CULTIVO DE TRIGO

10 hectáreas y menos	8,0000	520	1,2	6 400	800	12
11 » á 25	11,0000	715	1,6	8 800	800	12
Totales	19,0000	1 235	2,8	15 200	800	12

CULTIVO DE MAIZ

10 hectáreas y menos	198,5925	5 957	29,8	397 185	2 000	66
11 » á 25	51,4992	1 545	7,7	102 998	2 000	66
26 » » 50	45,1000	1 353	6,7	90 200	2 000	66
Totales	295,1917	8 855	44,2	590 383	2 000	66

CULTIVO DE CEBADA

10 hectáreas y menos	3,0000	120	0,4	3 000	1 000	25
Totales	3,0000	120	0,4	3 000	1 000	25

CULTIVO DE AVENA

10 hectáreas y menos	3,0000	120	0,4	3 750	1 250	31
Totales	3,0000	120	0,4	3 750	1 250	31

CULTIVO DE LINO

11 hectáreas á 25	0,2500	14	—	187	750	13
Totales	0,2500	14	—	187	750	13

CULTIVO DE ALFALFA PARA CORTE

10 hectáreas y menos	17,3748	521	2,5	95 561	5 500	183
11 » á 25	1,7500	53	0,3	9 625	5 500	183
Totales	19,1248	574	2,8	105 186	5 500	183

16. Departamento de Saladas

a). Número absoluto de chacras, huertos, huertas y lotes de estancia cultivados, 390.—*b). Extensión absoluta de las explotaciones mencionadas en a,* 3809,3590 *hectáreas.—f). Extensión total del departamento* 207.300 *hectáreas.—g). Densidad absoluta de los cultivos, ó sea,* $\frac{1000 \times c}{f}$ *: del trigo* 0,1 o/oo, *del maíz* 10,6 o/oo, *y de la alfalfa* 0,1 o/oo.

CULTIVO DE TRIGO

10 hectáreas y menos	11,7185	762	0,3	9 375	800	12
11 » á 25	20,0000	1 300	0,5	16 000	800	12
Totales	31,7185	2 062	0,8	25 375	800	12

CULTIVO DE MAIZ

10 hectáreas y menos	1.149,7014	34 491	30,1	2 299 403	2 000	66
11 » á 25	437,1846	13 115	11,5	874 369	2 000	66
26 » » 50	76,0000	2 280	2,—	152 000	2 000	66
51 » » 100	234.0000	7 020	6,2	468 000	2 000	66
101 » » 200	317,0000	9 510	8,3	634 000	2 000	66
Totales	2.213,8860	66 416	58,1	4 427 772	2 000	66

Cuadro General de la Agricultura *(Continuación)*

Escala de extensión de las explotaciones agrícolas	Area sembrada en la última cosecha hectáreas *c.*	Cantidad de semilla sembrada kilos *d.*	Densidad de los cultivos $\frac{100\,c}{b}$ o/o	RENDIMIENTO absoluto kilos *e.*	RENDIMIENTO extensivo $\frac{e}{c}$ kilos	RENDIMIENTO intensivo $\frac{e}{d}$ kilos
IV. Provincia de Corrientes						
16. Departamento de Saladas *(Conclusión)*						
CULTIVO DE AVENA						
10 hectáreas y menos	0,8437	33	—	1 054	1 250	31
Totales	0,8437	33	—	1 054	1 250	31
CULTIVO DE ALFALFA PARA CORTE						
10 hectáreas y menos	20,7811	624	0,5	114 296	5 500	183
11 » á 25	9,5937	287	0,2	52 765	5 500	183
51 » » 100	3,0000	90	0,1	16 500	5 500	183
101 » » 200	1,0000	30	—	5 500	5 500	183
Totales	34,3748	1 031	0,8	189 061	5 500	183
17. Departamento de San Antonio de Itatí						

a). Número absoluto de chacras, huertos, huertas y lotes de estancia cultivados, 53.— *b). Extensión absoluta de la explotaciones mencionadas en a,* 558,3740 *hectáreas.—f). Extensión total del departamento:* 64.200 *hectáreas.— g). Densidad absoluta de los cultivos, ó sea,* $\frac{1000 \times c}{f}$ *: del maíz* 1.7 o/oo *y de la alfalfa* 0,3 o/oo.

CULTIVO DE MAIZ						
10 hectáreas y menos	39,8633	1 195	7,2	79 726	2 000	66
51 » á 100	70,0000	2 101	12,5	140 000	2 000	66
Totales	109,8633	3 296	19,7	219 726	2 000	66
CULTIVO DE ALFALFA PARA CORTE						
10 hectáreas y menos	0,4200	13	—	2 310	5 500	183
51 » á 100	21,0000	630	3,7	115 500	5 500	183
Totales	21,4200	643	3,7	117 810	5 500	183
18. Departamento de San Cosmo						

a). Número absoluto de chacras, huertos, huertas y lotes de estancia cultivados, 508.—*b). Extensión absoluta de las explotaciones mencionadas en a,* 2838,6365 *hectáreas.—f). Extensión total del departamento:* 55.000 *hectáreas.— g). Densidad absoluta de los cultivos, ó sea* $\frac{1000 \times c}{f}$ *: del trigo* 0,6 o/oo, *del maiz* 21,2 o/oo *y de la alfalfa* 2,3 o/oo.

CULTIVO DE TRIGO						
10 hectáreas y menos	36,9079	2 399	1,3	29 526	800	12
Totales	36,9079	2 399	1,3	29 526	800	12
CULTIVO DE MAÍZ						
10 hectáreas y menos	892,0576	26 762	31,4	1 784 115	2 000	66
11 » á 25	225,7161	6 771	7,9	451 432	2 000	66
26 » » 50	33,0000	990	1,2	66 000	2 000	66
51 » » 100	16,8740	506	0,6	33 748	2 000	66
Totales	1.167,6477	35 029	41,1	2 335 295	2 000	66
CULTIVO DE CEBADA						
10 hectáreas y menos	3,6874	147	0,1	3 687	1 000	25
Totales	3,6874	147	0,1	3 687	1 000	25

Cuadro General de la Agricultura *(Continuación)*

Escala de extensión de las explotaciones agrícolas	Area sembrada en la última cosecha hectáreas *c.*	Cantidad de semilla sembrada kilos *d.*	Densidad de los cultivos $\frac{100\ c}{b}$ o/o	RENDIMIENTO absoluto kilos *e.*	RENDIMIENTO extensivo $\frac{e}{c}$ kilos	RENDIMIENTO intensivo $\frac{e}{d}$ kilos

IV. Provincia de Corrientes

18. Departamento de San Cosme *(Conclusión)*

CULTIVO DE ALFALFA PARA CORTE

10 hectáreas y menos	50,7789	1 523	1,8	279 283	5 500	183
11 » á 25	10,6874	321	0,3	58 781	5 500	183
51 » » 100	69,0000	2 070	2,4	379 500	5 500	183
Totales	130,4663	3 914	4,5	717 464	5 500	183

19. Departamento de San Luis del Palmar

a). Número absoluto de chacras, huertos, huertas y lotes de estancia cultivados, 404.—*b). Extensión absoluta de las explotaciones mencionadas en a,* 21,449,6993 *hectáreas.—f). Extensión total del departamento:* 232.500 *hectáreas.— g). Densidad absoluta de los cultivos, ó sea,* $\frac{1000 \times c}{f}$ *: del trigo* 4,— o/oo, *del maíz* 38,1 o/oo, *de la cebada* 1,1 o/oo *y de la alfalfa* 2,5 o/oo.

CULTIVO DE TRIGO

10 hectáreas y menos	30,8507	2 005	0,2	24 680	800	12
11 » á 25	22,0000	1 430	0,1	17 600	800	12
26 » » 50	67,0000	4 355	0,3	53 601	800	12
51 » » 100	127,4960	8 287	0,5	101 996	800	12
101 » » 200	430,0000	27 950	2,—	344 000	800	12
201 » » 300	268,7400	17 468	1,3	214 992	800	12
Totales	946,0867	61 495	4,4	756 689	800	12

CULTIVO DE MAÍZ

10 hectáreas y menos	385,8731	11 576	1,8	771 746	2 000	66
11 » á 25	218,3106	6 549	1,—	436 622	2 000	66
26 » » 50	167,2775	5 018	0,8	334 555	2 000	66
51 » » 100	386,6858	11 603	1,8	773 371	2 000	66
101 » » 200	2.859,5140	85 785	13,3	5 719 028	2 000	66
201 » » 300	2.263,3810	67 901	10,6	4 526 762	2 000	66
301 » » 500	2.580,5580	77 416	12,—	5 161 116	2 000	66
Totales	8.861,6000	265 848	41,3	17 723 200	2 000	66

CULTIVO DE CEBADA

10 hectáreas y menos	2,8437	113	—	2 843	1 000	25
11 » á 25	3,3748	134	—	3 374	1 000	25
201 » » 300	50,0000	2 001	6,2	50 001	1 000	25
301 » » 500	200,0000	8 001	0,9	200 000	1 000	25
Totales	256,2185	10 249	1,1	256 218	1 000	25

CULTIVO DE ALFALFA PARA CORTE

10 hectáreas y menos	14,1025	423	0,1	77 563	5 500	183
11 » á 25	22,0000	661	0,1	121 001	5 500	183
26 » » 50	20,6874	621	0,1	113 781	5 500	183
51 » » 100	5,0000	150	—	27 500	5 500	183
101 » » 200	175,7480	5 272	0,8	966 614	5 500	183
201 » » 300	149,0590	4 471	0,7	819 824	5 500	183
301 » » 500	213,0000	6 390	0,9	1 171 500	5 500	183
Totales	599,5969	17 988	2,7	3 297 783	5 500	183

Cuadro General de la Agricultura *(Continuación)*

Escala de extensión de las explotaciones agrícolas	Area sembrada en la última cosecha hectáreas *c.*	Cantidad de semilla sembrada kilos *d.*	Densidad de los cultivos $\frac{100\,c}{b}$ o/o	RENDIMIENTO absoluto kilos *e.*	RENDIMIENTO extensivo $\frac{e}{c}$ kilos	RENDIMIENTO intensivo $\frac{e}{d}$ kilos

IV. Provincia de Corrientes

20. Departamento de San Martín

a). Número absoluto de chacras, huertos, huertas y lotes de estancia cultivados, 471.—*b). Extensión absoluta de las explotaciones mencionadas en a,* 5.459,8883 *hectáreas.—f). Extensión total del departamento:* 952.500 *hectáreas.—g). Densidad absoluta de los cultivos, ó sea,* $\frac{1000 \times c}{f}$ *: del trigo* 0,1 o/oo, *del maiz* 3,5 o/oo, *y de la alfalfa* 0,2 o/oo.

CULTIVO DE TRIGO

10 hectáreas y menos	41,3740	2 689	0,7	33 099	800	12
11 » á 25	47,7799	3 106	0,9	38 224	800	12
26 » » 50	43,0000	2 795	0,8	34 400	800	12
Totales	132,1539	8 590	2,4	105 723	800	12

CULTIVO DE MAÍZ

10 hectáreas y menos	1.232,7981	36 983	22,4	2 465 596	2 000	66
11 » á 25	954,2787	28 628	17,5	1 908 557	2 000	66
26 » » 50	551,4944	16 544	10,1	1 102 988	2 000	66
51 » » 100	50,0000	1 501	1,—	100 001	2 000	66
101 » » 200	221,0000	6 631	4,1	442 000	2 000	66
301 » » 500	337,0000	10 110	6,2	674 000	2 000	66
Totales	3.346,5712	100 397	61,3	6 693 142	2 000	66

CULTIVO DE CEBADA

10 hectáreas y menos	4,5000	180	—	4 500	1 000	25
26 » á 50	16,0000	640	0,3	16 000	1 000	25
51 » » 100	6,0000	240	0,1	6 000	1 000	25
Totales	26,5000	1 060	0,4	26 500	1 000	25

CULTIVO DE ALFALFA PARA CORTE

10 hectáreas y menos	13,6322	408	0,2	74 977	5 500	183
11 » á 25	15,0321	451	0,3	82 676	5 500	183
26 » » 50	22,0000	660	0,4	121 000	5 500	183
301 » » 500	134,0000	4 020	2,4	737 000	5 500	183
Totales	184,6643	5 539	3,3	1 015 653	5 500	183

21. Departamento de San Miguel

a). Número absoluto de chacras, huertos, huertas y lotes de estancia cultivados, 416.—*b). Extensión absoluta de las explotaciones mencionadas en a,* 2895.7801 *hectáreas.—f). Extensión total del departamento:* 294.100 *hectáreas.—g). Densidad absoluta de los cultivos, ó sea,* $\frac{1000 \times c}{f}$ *: del maiz* 6,3 o/oo,

CULTIVO DE TRIGO

10 hectáreas y menos	15,0000	975	0,5	12 000	800	12
Totales	15,0000	975	0,5	12 000	800	12

CULTIVO DE MAÍZ

10 hectáreas y menos	1.198,5236	35 955	41,4	2 397 047	2 000	66
11 » á 25	488,5000	14 655	16,8	977 000	2 000	66
26 » » 50	197,3500	5 921	6,8	394 700	2 000	66
Totales	1.884,3736	56 531	65,—	3 768 747	2 000	66

Cuadro General de la Agricultura *(Continuación)*

Escala de extensión de las explotaciones agrícolas	Area sembrada en la última cosecha hectáreas *c.*	Cantidad de semilla sembrada kilos *d.*	Densidad de los cultivos $\frac{100\ c}{b}$ o/o	RENDIMIENTO absoluto kilos *e.*	extensivo $\frac{e}{c}$ kilos	intensivo $\frac{e}{d}$ kilos

IV. Provincia de Corrientes

21. Departamento de San Miguel *(Conclusión)*

CULTIVO DE ALFALFA PARA CORTE

10 hectáreas y menos	9,5218	285	0,3	52 369	5 500	183
11 » á 25	5,5000	165	0,2	30 251	5 500	183
26 » » 50	0,5000	15	—	2 750	5 500	183
Totales	15,5218	465	0,5	85 370	5 500	183

22. Departamento de San Roque

a). Número absoluto de chacras, huertos. huertas y lotes de estancia cultivados, 258.—*b). Extensión absoluta de los explotaciones mencionadas en a,* 3791,8100 *hectáreas.—f). Extensión total del departamento:* 244.500 *hectáreas.—c). Densidad absoluta de los cultivos, ó sea,* $\frac{1000 \times c}{l}$ *: del maiz* 10,4 o/oo *y de la alfalfa* 0,1 o/oo.

CULTIVO DE TRIGO

10 hectáreas y menos	14,9370	970	0,3	11 949	800	12
Totales	14,9370	970	0,3	11 949	800	12

CULTIVO DE MAIZ

10 hectáreas y menos	462,8780	13 886	12,2	925 756	2 000	66
11 » á 25	231,0000	6 931	6,1	462 000	2 000	66
26 » » 50	314,7480	9 442	8,3	629 496	2 000	66
51 » » 100	286,5000	8 595	7,5	573 000	2 000	66
751 » y más	1.265,5500	37 966	33,4	2 531 100	2 000	66
Totales	2.560,6760	76 820	67,5	5 121 352	2 000	66

CULTIVO DE ALFALFA PARA CORTE

10 hectáreas y menos	10,3037	309	0,3	56 670	5 500	183
11 » á 25	3,1000	93	0,1	17 050	5 500	183
26 » » 50	1,0000	30	—	5 500	5 500	183
51 » » 100	20,5000	615	0,5	112 750	5 500	183
Totales	34,9037	1 047	0,9	191 970	5 500	183

23. Partido de Santo Tomé

a). Número absoluto de chacras, huertos, huertas y lotes de estancia cultivados, 185.—*b). Extensión absoluta de las explotaciones mencionadas en a,* 2264,7482 *hectáreas.—f). Extensión total del departamento:* 759.700 *hectáreas.—g). Densidad absoluta de los cultivos, ó sea,* $\frac{1000 \times c}{l}$ *: del maiz* 0,2 o/oo.

CULTIVO DE TRIGO

10 hectáreas y menos	10,3748	674	0,4	8 300	800	12
Totales	10,3748	674	0,4	8 300	800	12

CULTIVO DE MAIZ

10 hectáreas y menos	389,9338	11 698	17,2	779 867	2 000	66
11 » á 25	312,9992	9 389	13,8	625 998	2 000	66
26 » » 50	114,0000	3 421	5,1	228 001	2 000	66
51 » » 100	64,0000	1 920	2,8	128 000	2 000	66
101 » » 200	90,0000	2 700	3,9	180 000	2 000	66
751 » y más	559,0000	16 770	24,7	1 118 000	2 000	66
Totales	1.529,9330	45 898	67,5	3 059 866	2 000	66

Cuadro General de la Agricultura *(Continuación)*

Escala de extensión de las explotaciones agrícolas	Area sembrada en la última cosecha hectáreas *c.*	Cantidad de semilla sembrada kilos *d.*	Densidad de los cultivos $\frac{100\,c}{b}$ o/o	RENDIMIENTO absoluto kilos *e.*	RENDIMIENTO extensivo $\frac{e}{c}$ kilos	RENDIMIENTO intensivo $\frac{e}{d}$ kilos
IV. Provincia de Corrientes						
23. Departamento de Santo Tomé *(Conclusión)*						
CULTIVO DE CEBADA						
10 hectáreas y menos	3,0000	120	0,1	3 000	1 000	25
11 » á 25	1,0000	40	0,1	1 000	1 000	25
26 » » 50	1,0000	40	—	1 000	1 000	25
Totales	5,0000	200	0,2	5 000	1 000	25
CULTIVO DE AVENA						
11 hectáreas á 25	2,0000	80	0,1	2 500	1 250	31
Totales	2,0000	80	0,1	2 500	1 250	31
CULTIVO DE ALFALFA PARA CORTE						
10 hectáreas y menos	15,3737	461	0,7	84 555	5 500	183
11 » á 25	4,5000	135	0,2	24 750	5 500	183
26 » » 50	6,0000	180	0,2	33 000	5 500	183
Totales	25,8737	776	1,1	142 305	5 500	183
24. Departamento de Sauce						
CULTIVO DE MAIZ						
10 hectáreas y menos	6,5000	195	7,5	13 000	2 000	66
Totales	6,5000	195	7,5	13 000	2 000	66

a). Número absoluto de chacras, huertos, huertas y lotes de estancia cultivados, 3. — *b). Extensión absoluta de las explotaciones mencionadas en a,* 8,8437 *hectáreas.*

Toda la Provincia						
CULTIVO DE TRIGO						
10 hectáreas y menos	373,8172	24 298	0,4	299 054	800	12
11 » á 25	237,3972	15 430	0,3	189 918	800	12
26 » » 50	193,0000	12 545	0,2	154 400	800	12
51 » » 100	130,9960	8 514	0,1	104 797	800	12
101 » » 200	624,3700	40 584	0,7	499 496	800	12
201 » » 300	268,7400	17 468	0,3	214 992	800	12
Totales	1.828,3204	118 839	2,—	1 462 657	800	12
CULTIVO DE MAIZ						
10 hectáreas y menos	13.049,1814	391 475	14,9	26 098 362	2 000	66
11 » á 25	8.280,9771	248 429	9,5	16 561 954	2 000	66
26 » » 50	3.837,1445	115 114	4,4	7 674 289	2 000	66
51 » » 100	2.657,6890	79 730	3,—	5 315 378	2 000	66
101 » » 200	4.504,2588	135 127	5,2	9 008 517	2 000	66
201 » » 300	2.709,7558	81 292	3,1	5 419 511	2 000	66
301 » » 500	3.274,5580	98 246	3,8	6 549 116	2 000	66
501 » » 750	500,0000	15 000	0,6	1 000 000	2 000	66
751 » y más	2.970,5500	89 116	3,4	5 941 100	2 000	66
Totales	41.784,1146	1 253 529	47,9	83 568 227	2 000	66

a), Número absoluto de chacras, huertos, huertas y lotes de estancia cultivados, 7192,—*b). Extensión absoluta de las explotaciones mencionadas en a,* 87.205,6054 *hectáreas.—f). Extensión total de la provincia* 8,687,900 *hectáreas.—g). Densidad absoluta de los cultivos, ó sea,* $\frac{1000 \times c}{f}$ *: del trigo* 0,2 o/oo, *y del maiz* 2,8 o/oo.

Cuadro General de la Agricultura *(Continuación)*

Escala de extensión de las explotaciones agrícolas	Area sembrada en la última cosecha hectáreas *c.*	Cantidad de semilla sembrada kilos *d.*	Densidad de los cultivos $\frac{100\ c}{b}$ o/o	RENDIMIENTO absoluto kilos *e.*	extensivo $\frac{e}{c}$ kilos	intensivo $\frac{e}{d}$ kilos

IV. Provincia de Corrientes

Toda la Provincia *(Conclusión)*

CULTIVO DE CEBADA

10 hectáreas y menos	69,7447	2 790	0,1	69 745	1 000	25
26 » á 50	48,9840	1 959	—	48 984	1 000	25
51 » » 100	32,4218	1 297	—	32 421	1 000	25
101 » » 200	6,0000	240	—	6 000	1 000	25
201 » » 300	2,0000	80	—	2 000	1 000	25
301 » » 500	50,0000	2 000	0,1	50 000	1 000	25
501 » » 750	200,0000	8 000	0,2	200 000	1 000	25
751 » y más	10,0000	400	—	10 000	1 000	25
Totales	419,1505	16 766	0,4	419 150	1 000	25

CULTIVO DE AVENA

10 hectáreas y menos	16,0259	642	—	20 032	1 250	31
11 » á 25	13,8432	553	—	17 304	1 250	31
26 » » 50	17,7958	711	—	22 245	1 250	31
Totales	47,6649	1 906	—	59 581	1 250	31

CULTIVO DE LINO

10 hectáreas y menos	0000	165	—	2 250	750	13
11 » á 25	0,2500	12	—	187	750	13
26 » » 50	33,7480	1 856	—	25 311	750	13
Totales	36,9980	2 033	—	27 748	750	13

CULTIVO DE ALFALFA PARA CORTE

11 hectáreas á 25	508,4826	15 255	0,6	2 796 654	5 500	183
26 » » 50	214,7459	6 442	0,2	1 181 102	5 500	183
51 » » 100	142,3748	4 271	0,2	783 061	5 500	183
101 » » 200	212,8875	6 387	0,2	1 170 881	5 500	183
201 » » 300	412,6656	12 379	0,5	2 269 661	5 500	183
301 » » 500	213,8995	6 417	0,2	1 176 447	5 500	183
501 » » 750	347,0000	10 410	0,4	1 908 500	5 500	183
751 » y más	1.021,8770	30 656	1,2	5 620 324	5 500	183
Totales	3.073,9329	92 217	3,5	16 906 630	5 500	183

Además, había 120,9958 hectáreas cultivadas con algodón; 151,7727 hectáreas con alpiste; 22,2500 hectáreas con arroz; 6.677,9845 hectáreas con batatas; 78,4724 hectáreas con café; 671,1384 hectáreas con caña de azúcar; 0,7500 hectáreas con cáñamo; 32,9637 hectáreas con centeno; 8,2913 hectáreas con lúpulo; 5.016,8002 hectáreas con mandioca; 1.567,6335 hectáreas con maní; 372,8007 hectáreas con papas; 783,4234 hectáreas con porotos; 85,1057 hectáreas con ramio; 22,6265 hectáreas con sorgho; 5.643,7648 hectáreas con tabaco; 4,2500 hectáreas con tártago; 1.117,2442 hectáreas con viñas; 588,6393 hectáreas con yute y 608,3589 hectáreas con varias hortalizas.

V. Provincia de Córdoba

1. Departamento de la Capital

a). Número absoluto de chacras, huertos, huertas y lotes de estancia cultivados, 516.—*b). Extensión absoluta de las explotaciones mencionadas en a,* 5.069,8728 *hectáreas.—f). Extensión total del departamento:* 57.600 *hectáreas.—g). Densidad absoluta de los cultivos, ó sea,* $\frac{1000 \times c}{f}$ *: del trigo* 0,2 o/oo, *del maíz* 10,5 o/oo, *de la cebada* 4,6 o/oo, *de la avena* 0,1 o/oo *y de la alfalfa* 55,1 o/oo.

CULTIVO DE TRIGO

101 hectáreas á 200	16,0000	1 040	0,3	12 800	800	12
Totales	16,0000	1 040	0,3	12 800	800	12

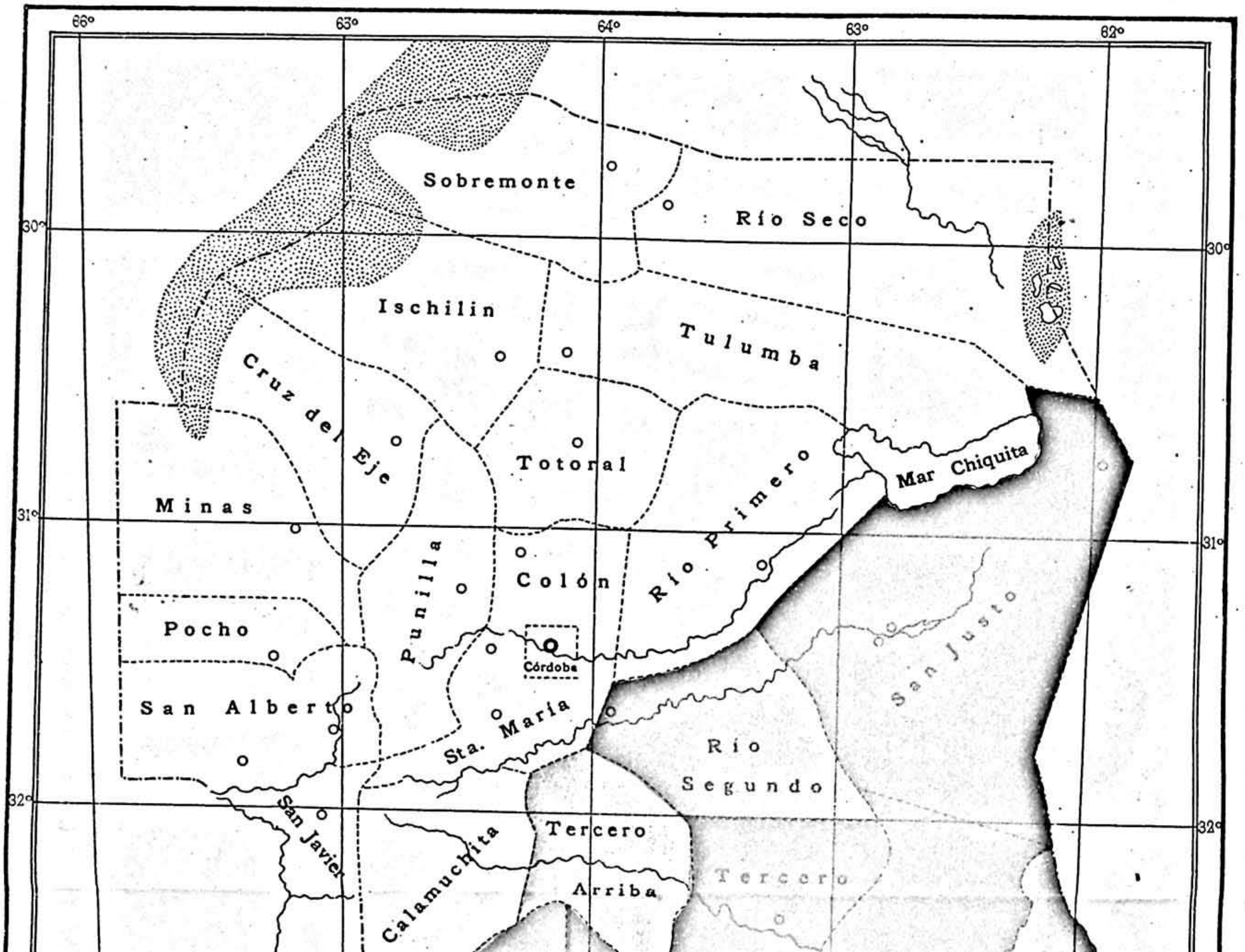
66°
65°
64°
63°
62°
30°
31°
32°
Sobremonte
Río Seco
Ischilin
Tulumba
Cruz del Eje
Totoral
Minas
Punilla
Colón
Río Primero
Mar Chiquita
Pocho
Córdoba
San Alberto
Sta. María
San Justo
Río Segundo
San Javier
Calamuchita
Tercero
Arriba
Tercero

Calamuchita

Arriba

Abajo

Unión

Río Cuarto

Juárez Celman

Marcos Juárez

General Roca

33°

34°

35°

66°

65°

64°

63°

62°

PROVINCIA DE CÓRDOBA

Densidad absoluta de los cultivos

TRIGO

- menos de 10 por mil
- de 50 á 100 » »
- de 100 á 150 » »
- de 150 á 200 » »
- de 250 á 300 » »
- de 500 y más

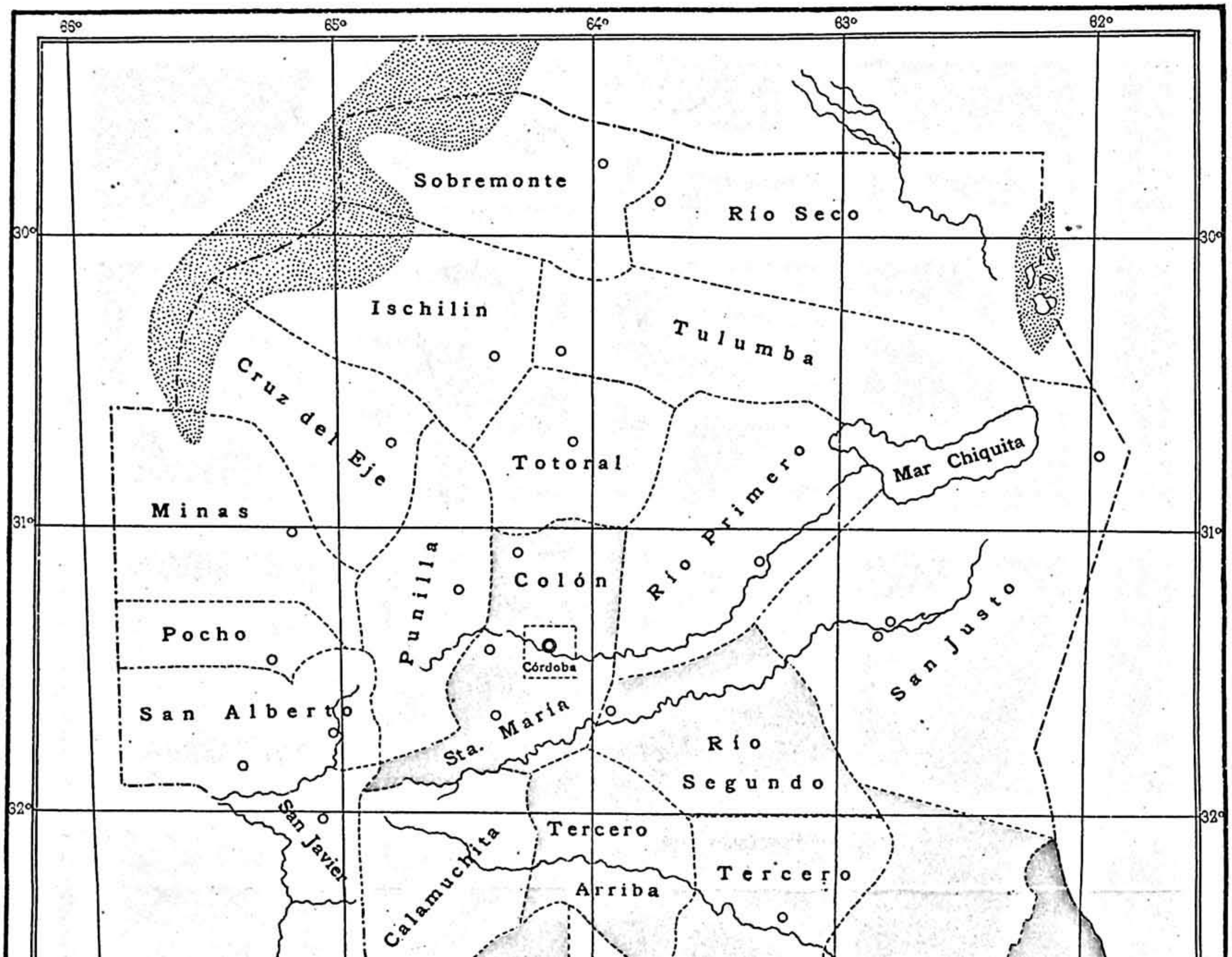
66°
65°
64°
63°
62°
30°
31°
32°
Sobremonte
Río Seco
Ischilin
Tulumba
Cruz del Eje
Totoral
Mar Chiquita
Minas
Río Primero
Punilla
Colón
Pocho
Córdoba
San Justo
San Alberto
Sta. María
Río Segundo
San Javier
Calamuchita
Tercero Arriba
Tercero

Calamuchita

Arriba

Abajo

Río Cuarto

Juárez Celman

Unión

Marcos Juárez

General Roca

33°

34°

35°

66°

65°

64°

63°

62°

PROVINCIA DE CÓRDOBA

Densidad absoluta de los cultivos

MAÍZ

- menos de 10 por mil
- de 10 á 20 » »
- de 20 á 50 » »

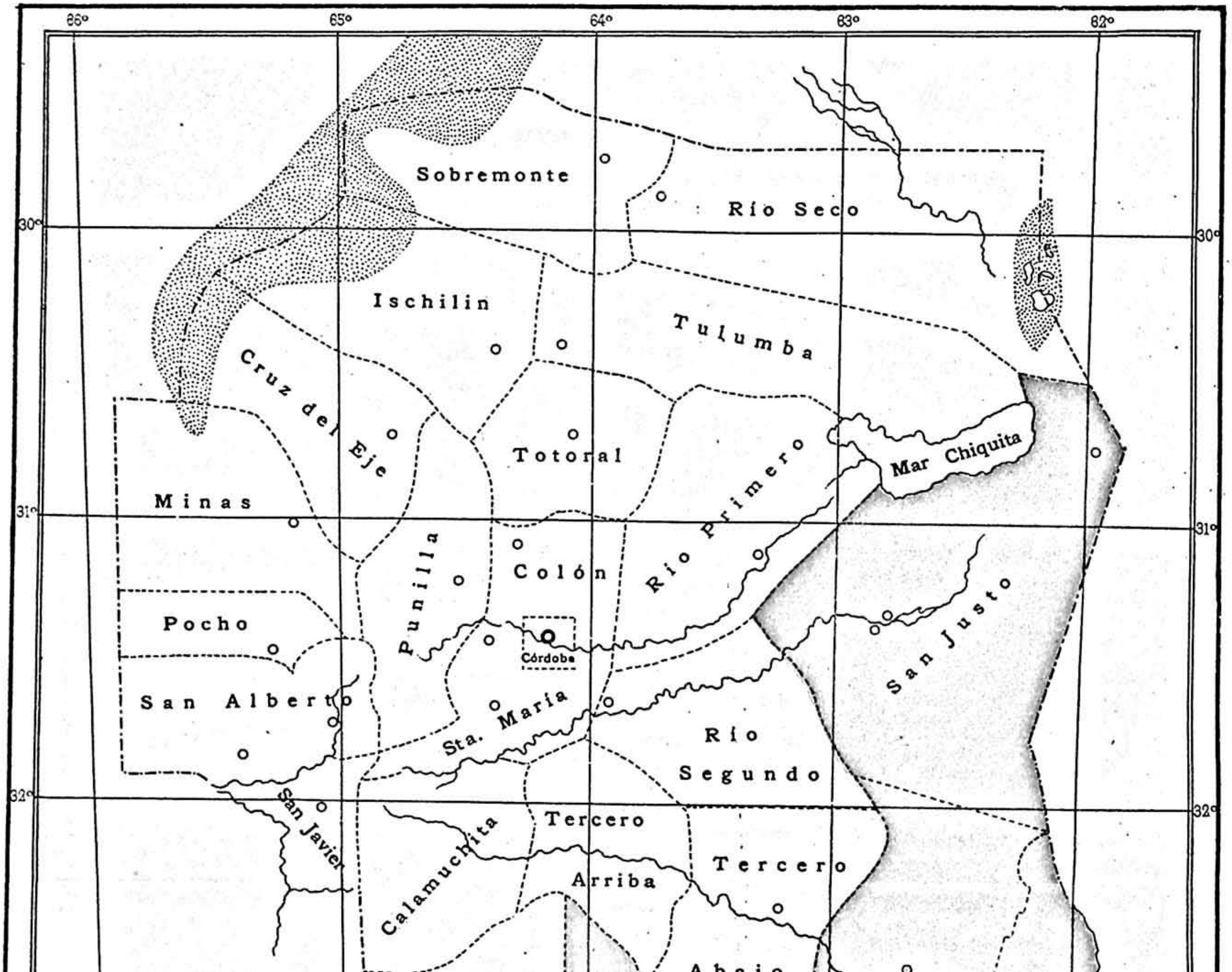
66°
65°
64°
63°
62°
30°
31°
32°
Sobremonte
Río Seco
Ischilin
Tulumba
Cruz del Eje
Totoral
Minas
Punilla
Colón
Río Primero
Mar Chiquita
Pocho
Córdoba
San Alberto
Sta. María
San Justo
Río Segundo
San Javier
Calamuchita
Tercero Arriba
Tercero

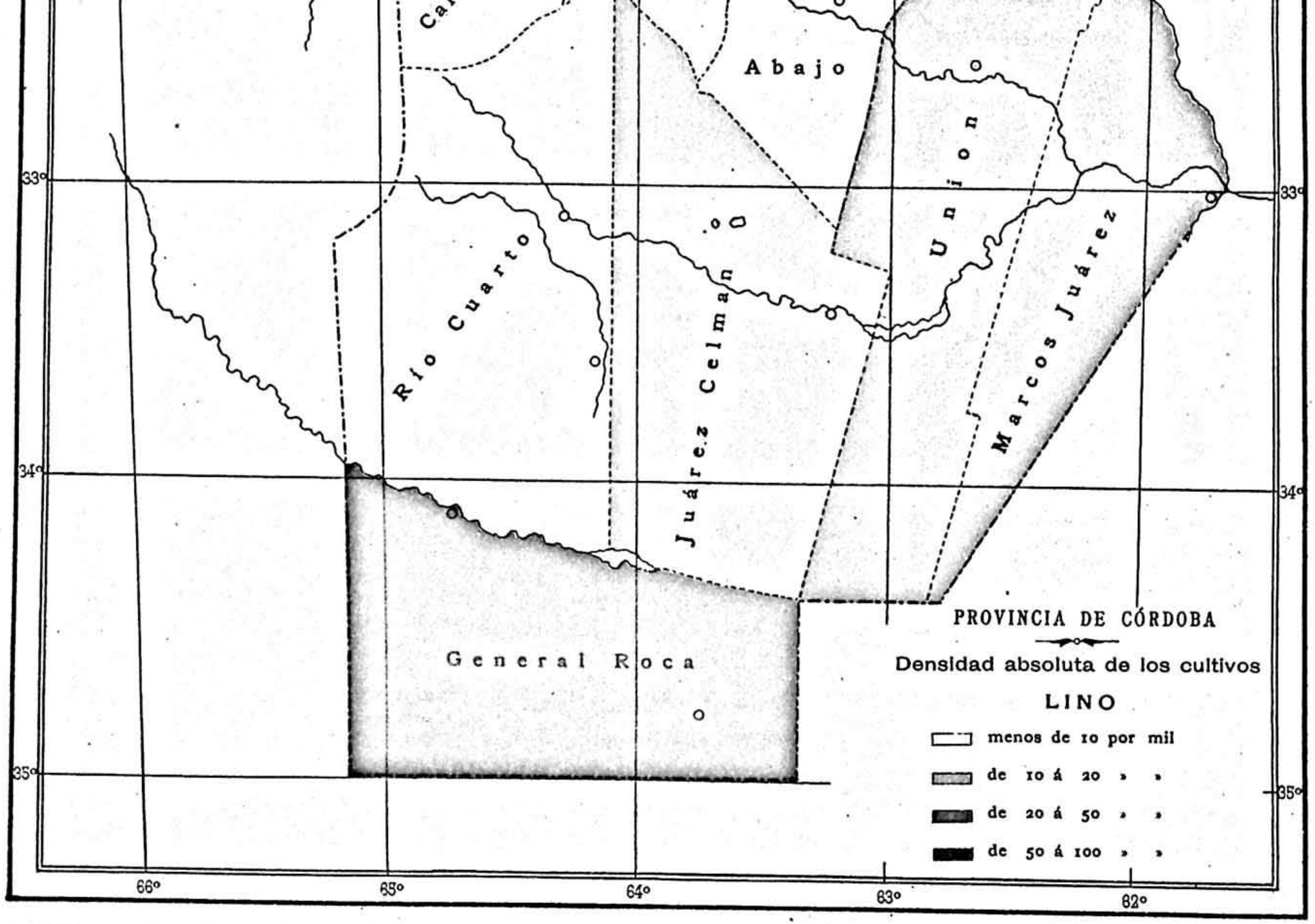
Abajo
Río Cuarto
Juárez Celman
Unión
Marcos Juárez
General Roca
33°
34°
35°
66°
65°
64°
63°
62°
PROVINCIA DE CÓRDOBA
Densidad absoluta de los cultivos
LINO
menos de 10 por mil
de 10 á 20 » »
de 20 á 50 » »
de 50 á 100 » »

Cuadro General de la Agricultura *(Continuación)*

Escala de extensión de las explotaciones agrícolas	Area sembrada en la última cosecha hectáreas *c.*	Cantidad de semilla sembrada kilos *d.*	Densidad de los cultivos $\frac{100\ c}{b}$ o/o	RENDIMIENTO absoluto kilos *e.*	extensivo $\frac{e}{c}$ kilos	intensivo $\frac{e}{d}$ kilos

V. Provincia de Córdoba

1. Departamento de la Capital *(Conclusión)*

CULTIVO DE MAIZ

10 hectáreas y menos		265,8748	7 976	5,2	531 750	2 000	66
11	á 25	119,2496	3 577	2,3	238 499	2 000	66
26	» » 50	88,0000	2 640	1,7	176 000	2 000	66
51	» » 100	55,0000	1 650	1,—	110 000	2 000	66
101	» » 200	20,0000	600	0,4	40 000	2 000	66
301	» » 500	60,0000	1 800	1,1	120 000	2 000	66
	Totales	608,1244	18 243	11,7	1 216 249	2 000	66

CULTIVO DE CEBADA

10 hectáreas y menos		66,5000	2 660	1,3	66 500	1 000	25
11	á 25	36,2496	1 450	0,7	36 249	1 000	25
26	» » 50	55,0000	2 200	1,—	55 000	1 000	25
51	» » 100	34,0000	1 360	0,7	34 000	1 000	25
101	» » 200	1,0000	40	—	1 000	1 000	25
301	» » 500	75,0000	3 000	1,5	75 000	1 000	25
	Totales	267,7496	10 710	5,2	267 749	1 000	25

CULTIVO DE AVENA

10 hectáreas y menos		5,0000	200	0,1	6 250	1 250	31
11	á 25	1,0000	40	—	1 250	1 250	31
26	» » 50	1,5000	60	—	1 875	1 250	31
101	» » 200	1,5000	60	—	1 875	1 250	31
	Totales	9,0000	360	0,1	11 250	1 250	31

CULTIVO DE ALFALFA PARA CORTE

10 hectáreas y menos		661,8700	19 856	13,1	3 640 285	5 500	183
11	á 25	814,5000	24 435	16,1	4 479 750	5 500	183
26	» » 50	605,0000	18 150	11,9	3 327 500	5 500	183
51	» » 100	827,0000	24 810	16,1	4 548 500	5 500	183
101	» » 200	20,0000	600	0,4	110 000	5 500	183
301	» » 500	250,0000	7 500	5,—	1 375 000	5 500	183
	Totales	3.178,3700	95 351	62,6	17 481 035	5 500	183

2. Departamento de Calamuchita

a). Número absoluto de chacras, huertos, huertas y lotes de estancia cultivados, 372.—*b). Extensión absoluta de las explotaciones mencionadas en a,* 2.365,0000 *hectáreas.—f). Extensión total del departamento:* 519,900 *hectáreas.—g). Densidad absoluta de los cultivos, ó sea,* $\frac{1000 \times c}{f}$ *; del trigo* 0,1 o/oo, *del maiz* 2,9 o/oo *y de la avena* 0,1 o/oo.

CULTIVO DE TRIGO

10 hectáreas y menos		37,4370	2 433	1,6	29 950	800	12
11	á 25	10,1244	658	0,4	8 099	800	12
26	» » 50	26,0000	1 690	1,1	20 800	800	12
	Totales	73,5614	4 781	3,1	58 849	800	12

CULTIVO DE MAÍZ

10 hectáreas y menos		922,1656	27 665	39,—	1 844 332	2 000	66
11	á 25	322,4354	9 673	13,6	644 870	2 000	66
26	» » 50	227,0000	6 810	9,6	454 000	2 000	66
51	» » 100	47,5000	1 425	2,—	95 000	2 000	66
	Totales	1 519,1010	45 573	64,2	3 038 202	2 000	66

Cuadro General de la Agricultura *(Continuación)*

Escala de extensión de las explotaciones agrícolas	Area sembrada en la última cosecha hectáreas *c.*	Cantidad de semilla sembrada kilos *d.*	Densidad de los cultivos $\frac{100\,c}{b}$ o/o	RENDIMIENTO absoluto kilos *e.*	RENDIMIENTO extensivo $\frac{e}{c}$ kilos	RENDIMIENTO intensivo $\frac{e}{d}$ kilos

V. Provincia de Córdoba

2. Departamento de Calamuchita *(Conclusión)*

CULTIVO DE CEBADA

10 hectáreas y menos	29,6244	1 184	1,2	29 624	1 000	25
11 » á 25	6,0000	240	0,2	6 000	1 000	25
26 » » 50	4,0000	160	0,2	4 000	1 000	25
Totales	39,6244	1 584	1,6	39 624	1 000	25

CULTIVO DE AVENA

10 hectáreas y menos	2,5000	100	0,1	3 125	1 250	31
11 » á 25	1,0000	40	—	1 250	1 250	31
51 » » 100	52,0000	2 080	2,2	65 000	1 250	31
Totales	55,5000	2 220	2,3	69 375	1 250	31

CULTIVO DE ALFALFA PARA CORTE

10 hectáreas y menos	19,2185	576	0,8	105 702	5 500	183
11 » á 25	2,0000	60	—	11 000	5 500	183
26 » » 50	19,0000	570	0,8	140 500	5 500	183
Totales	40,2185	1 206	1,6	221 202	5 500	183

3. Departamento de Colón

a). Número absoluto de chacras, huertos, huertas y lotes de estancia cultivados, 1,022.—*b). Extensión absoluta de las explotaciones mencionadas en a,* 5.800,3300 *hectáreas.—f). Extensión total del departamento;* 288,900 *hectáreas.—g). Densidad absoluta de los cultivos, ó sea,* $\frac{1000 \times c}{f}$ *; del trigo* 0,2 o/oo, *del maíz* 13,4 o/oo *y de la alfalfa* 2,4 o/oo.

CULTIVO DE TRIGO

10 hectáreas y menos	3,0000	195	—	2 400	800	12
11 » á 25	27,0000	1 755	0,5	21 600	800	12
26 » » 50	10,0000	650	0,1	8 000	800	12
51 » » 100	25,0000	1 625	0,4	20 000	800	12
Totales	65,0000	4 225	1,1	52 000	800	12

CULTIVO DE MAIZ

10 hectáreas y menos	2.161,3134	64 839	37,2	4 322 626	2 000	66
11 » á 25	951,5022	28 545	16,4	1 903 005	2 000	66
26 » » 50	562,0000	16 860	9,6	1 124 000	2 000	66
51 » » 100	142,0000	4 260	2,4	284 000	2 000	66
101 » » 200	22,0000	660	0,3	44 000	2 000	66
201 » » 300	40,0000	1 200	0,6	80 000	2 000	66
Totales	3.878,8156	116 364	66,8	7 757 631	2 000	66

CULTIVO DE CEBADA

10 hectáreas y menos	10,0000	400	0,1	10 000	1 000	25
11 » á 25	3,0000	120	—	3 000	1 000	25
51 » » 100	8,0000	320	0,1	8 000	1 000	25
Totales	21,0000	840	0,3	21 000	1 000	25

Cuadro General de la Agricultura *(Continuación)*

Escala de extensión de las explotaciones agrícolas	Area sembrada en la última cosecha hectáreas *c.*	Cantidad de semilla sembrada kilos *d.*	Densidad de los cultivos $\frac{100\ c}{b}$ o/o	RENDIMIENTO absoluto kilos *e.*	RENDIMIENTO extensivo $\frac{e}{c}$ kilos	RENDIMIENTO intensivo $\frac{e}{d}$ kilos

V. Provincia de Córdoba

3. Departamento de Colón *(Conclusión)*

CULTIVO DE AVENA

10 hectáreas y menos	4,0000	160	—	5 000	1 250	31
11 » á 25	2,0000	80	—	2 500	1 250	31
101 » » 200	3,0000	120	—	3 750	1 250	31
Totales	9,0000	360	0,1	11 250	1 250	31

CULTIVO DE ALFALFA PARA CORTE

10 hectáreas y menos	339,2667	10 178	5,8	1 865 967	5 500	183
11 » á 25	64,0000	1 920	1,1	352 000	5 500	183
26 » » 50	22,0000	660	0,3	121 000	5 500	183
51 » » 100	53,0000	1 590	0,9	291 500	5 500	183
101 » » 200	40,0000	1 200	0,6	220 000	5 500	183
201 » » 300	200,0000	6 000	3,4	1 100 000	5 500	183
Totales	718,2667	21 548	12,3	3 950 467	5 500	183

4. Departamento de Cruz del Eje

a). Número absoluto de chacras, huertos, huertas y lotes de estancia cultivados, 482. — *b). Extensión absoluta de las explotaciones mencionadas en a,* 5.341,5837 *hectáreas.—f). Extensión total del departamento:* 112.800 *hectáreas.— g). Densidad absoluta de los cultivos, ó sea,* $\frac{1000 \times c}{f}$ *: del trigo* 1,— o/oo, *del maiz* 4.1 o/oo, *de la cebada* 0,2 o/oo *y de la alfalfa* 0,2 o/oo.

CULTIVO DE TRIGO

10 hectáreas y menos	206,6976	13 396	3,8	164 878	800	12
11 » á 25	51,3110	3 335	0,9	41 048	800	12
26 » » 50	13,4992	877	0,2	10 799	800	12
51 » » 100	98,8070	6 422	1,8	79 047	800	12
501 » » 750	360,0000	23 401	6,7	288 000	800	12
Totales	729,7148	47 431	13,6	583 772	800	12

CULTIVO DE MAIZ

10 hectáreas y menos	1.069,6306	32 088	20,—	2 139 261	2 000	66
11 » á 25	383,2472	11 497	7,1	766 494	2 000	66
26 » » 50	327,1244	9 813	6,1	654 249	2 000	66
51 » » 100	277,0000	8 310	5,1	554 000	2 000	66
201 » » 300	300,0000	9 000	5,6	600 000	2 000	66
501 » » 750	577,0000	17 312	10,8	1 154 000	2 000	66
Totales	2.934,0022	88 020	54,9	5 868 004	2 000	66

CULTIVO DE CEBADA

10 hectáreas y menos	94,7500	3 790	1,7	94 750	1 000	25
11 » á 25	31,0000	1 240	0,5	31 000	1 000	25
26 » » 50	20,0000	800	0,3	20 000	1 000	25
501 » » 750	4,0000	160	—	4 000	1 000	25
Totales	149,7500	5 990	2,8	149 750	1 000	25

CULTIVO DE AVENA

10 hectáreas y menos	1,5000	60	—	1 875	1 250	31
Totales	1,5000	60	—	1 875	1 250	31

Cuadro General de la Agricultura *(Continuación)*

Escala de extensión de las explotaciones agrícolas	Area sembrada en la última cosecha hectáreas *c.*	Cantidad de semilla sembrada kilos *d.*	Densidad de los cultivos $\frac{100\,c}{b}$ o/o	RENDIMIENTO absoluto kilos *e.*	extensivo $\frac{e}{c}$ kilos	intensivo $\frac{e}{d}$ kilos

V. Provincia de Córdoba

4. Departamento de Cruz del Eje *(Conclusión)*

CULTIVO DE LINO

10 hectáreas y menos	2,0000	110	—	1 500	750	13
Totales	2,0000	110	—	1 500	750	13

CULTIVO DE ALFALFA PARA CORTE

10 hectáreas y menos	145,0248	4 350	2,7	797 636	5 500	183
11 » á 25	39,0000	1 170	0,7	214 500	5 500	183
26 » » 50	18,0000	540	0,3	99 000	5 500	183
51 » » 100	7,0000	211	0,1	38 500	5 500	183
Totales	209,0248	6 271	3,9	1 149 636	5 500	183

5. Departamento de General Roca

a). Número absoluto de chacras, huertos, huertas y lotes de estancia cultivados, 667.—*b). Extensión absoluta de las explotaciones mencionadas en a,* 123.821,8840 *hectáreas.—f). Extensión total del departamento:* 141,330 *hectáreas.—g). Densidad absoluta de los cultivos, ó sea,* $\frac{1000 \times c}{f}$ *; del trigo* 714,4 o/oo, *del maiz* 40,9 o/oo, *de la cebada* 3,8 o/oo, *de la avena* 5,6 o/oo, *del lino* 63,5 o/oo *y de la alfalfa* 38,2 o/oo.

CULTIVO DE TRIGO

11 hectáreas á 25	143,8740	9 335	0,1	115 099	800	12
26 » » 50	384,9952	25 024	0,3	307 996	800	12
51 » » 100	3.508,4681	238 050	2,8	2 806 776	800	12
101 » » 200	36.8[illegible]496	2 393 491	29,7	29 458 359	800	12
201 » » 300	1.475,2950	95 894	1,2	1 180 236	800	12
301 » » 500	32.939,6441	2 141 076	26,6	26 351 715	800	12
501 » » 750	9.541,2195	620 179	7,7	7 632 975	800	12
751 » y más	16.153,6169	1 049 985	13,1	12 922 893	800	12
Totales	100.9[illegible],0624	5 563 054	81,5	80 776 049	800	12

CULTIVO DE MAÍZ

10 hectáreas y menos	3,5000	105	—	7 000	2 000	66
11 « á 25	19,0000	570	—	38 000	2 000	66
25 » » 50	85,4976	2 565	0,1	170 995	2 000	66
51 » » 100	221,0000	6 630	0,2	442 002	2 000	66
101 » » 200	1.404,1084	42 123	1,1	2 808 216	2 000	66
201 » » 300	1.498,8550	44 966	1,2	2 997 710	2 000	66
301 » » 500	951,8596	28 556	0,8	1 903 719	2 000	66
501 » » 750	150,2488	4 507	0,1	300 497	2 000	66
751 » y más	1.454,0816	43 622	1,1	2 908 163	2 000	66
Totales	5.788,1510	173 644	4,6	11 576 302	2 000	66

CULTIVO DE CEBADA

11 hectáreas á 25	21,8118	875	—	21 811	1 000	25
101 » » 200	53,5614	2 142	—	53 561	1 000	25
201 » » 300	122,3716	4 894	0,1	122 371	1 000	25
301 » » 500	49,0614	1 962	—	49 064	1 000	25
501 « » 750	57,6858	2 397	—	57 685	1 000	25
751 » y más	236,2360	9 449	0,2	236 236	1 000	25
Totales	540,7280	21 629	0,3	540 728	1 000	25

Cuadro General de la Agricultura *(Continuación)*

Escala de extensión de las explotaciones agrícolas	Area sembrada en la última cosecha hectáreas *c.*	Cantidad de semilla sembrada kilos *d.*	Densidad de los cultivos $\frac{100\,c}{b}$ o/o	RENDIMIENTO absoluto kilos *e.*	RENDIMIENTO extensivo $\frac{e}{c}$ kilos	RENDIMIENTO intensivo $\frac{e}{d}$ kilos

V. Provincia de Córdoba

5. Departamento de General Roca *(Conclusión)*

CULTIVO DE AVENA

10 hectáreas y menos	1,5000	60	—	1 875	1 250	31
11 » á 25	63,8724	2 554	—	79 841	1 250	31
26 » » 50	2,0000	80	—	2 500	1 250	31
101 » » 200	54,4370	7 177	—	68 016	1 250	31
201 » » 300	52,6874	2 107	—	65 859	1 230	31
301 » » 500	150,3748	6 014	0,1	187 968	1 250	31
501 » » 750	28,0000	1 120	—	35 000	1 250	31
751 » y más	440,0000	17 600	0,3	550 000	1 250	31
Totales	792,8716	31 712	0,6	991 089	1 250	31

CULTIVO DE LINO

11 hectáreas á 25	10,0000	550	—	7 502	750	13
26 « » 50	36,8740	2 028	—	27 665	750	13
51 » » 100	405,2722	22 289	0,3	303 954	750	13
101 » » 200	2.439,5939	134 177	2,—	1 829 695	750	13
201 » » 300	2.434,0562	133 873	2,—	1 825 542	750	13
301 » » 500	1.863,2524	102 478	1,5	1 397 439	750	13
501 » » 750	226,5550	12 460	0,2	169 916	750	13
751 » y más	1.555,8439	85 574	1,2	1 166 882	750	13
Totales	8.971,4476	493 429	7,2	6 728 585	750	13

CULTIVO DE ALFALFA PARA CORTE

10 hectáreas y menos	63,1866	1 898	—	347 526	5 500	183
11 » á 25	248,6842	7 460	0,2	1 367 763	5 500	183
26 » » 50	273,6858	8 210	0,2	1 505 271	5 500	183
51 » » 100	348,7404	10 462	0,3	1 918 072	5 500	183
101 » » 200	970,5829	29 117	0,8	5 338 205	5 500	183
201 » » 300	899,2840	26 978	0,7	4 946 062	5 500	183
301 » » 500	920,1549	27 604	0,7	5 060 855	5 500	183
501 » » 750	994,1738	29 825	0,8	5 467 955	5 500	183
751 » y más	690,0000	20 700	0,6	3 795 000	5 500	183
Totales	5.408,4926	162 254	4,3	29 746 709	5 500	183

6. Departamento de Ischilín

a). Número absoluto de chacras, huertos, huertas y lotes de estancia cultivados, 299.—*b). Extensión absoluta de las explotaciones mencionadas en a,* 1.248,6612 *hectáreas.—f). Extensión total del departamento:* 575.000 *hectáreas.—g). Densidad absoluta de los cultivos, ó sea,* $\frac{1000 \times c}{f}$ *: del maiz* 1,4 o/oo.

CULTIVO DE TRIGO

10 hectáreas y menos	7,6248	495	0,6	6 100	800	12
Totales	7,6248	495	0,6	6 100	800	12

CULTIVO DE MAIZ

10 hectáreas y menos	729,9984	21 900	58,5	1 459 997	2 000	66
11 » á 25	64,0000	1 920	5,1	128 000	2 000	66
26 « » 50	32,0000	960	2,6	64 000	2 000	66
51 » » 100	25,0000	750	2,—	50 000	2 000	66
Totales	850,9984	25 530	68,2	1 701 997	2 000	66

Cuadro General de la Agricultura *(Continuación)*

Escala de extensión de las explotaciones agrícolas	Area sembrada en la última cosecha hectáreas *c.*	Cantidad de semilla sembrada kilos *d.*	Densidad de los cultivos $\frac{100\,c}{b}$ o/o	RENDIMIENTO absoluto kilos *e.*	RENDIMIENTO extensivo $\frac{e}{c}$ kilos	RENDIMIENTO intensivo $\frac{e}{d}$ kilos
V. Provincia de Córdoba						
6. Departamento de Ischilín *(Conclusión)*						
CULTIVO DE CEBADA						
10 hectáreas y menos	3,4348	137	0,2	3 435	1 000	25
11 » á 25	1,0000	40	0,1	1 000	1 000	25
Totales	4,4348	177	0,3	4 435	1 000	25
CULTIVO DE AVENA						
10 hectáreas y menos	7,0000	280	0,6	8 750	1 250	31
11 » á 25	10,0000	400	0,8	12 500	1 250	31
26 » » 50	8,0000	320	0,6	10 000	1 250	31
Totales	25,0000	1 000	2,—	31 250	1 250	31
CULTIVO DE ALFALFA PARA CORTE						
10 hectáreas y menos	21,3350	640	1,7	117 342	5 500	183
11 » á 25	3,0000	90	0,2	16 500	5 500	183
26 » » 50	4,0000	120	0,3	22 000	5 500	183
51 » » 100	28,0000	840	2,2	154 000	5 500	183
Totales	56,3350	1 690	4,5	309 842	5 500	183
7. Departamento de Juárez (Celman)						

a). Número absoluto de chacras, huertos, huertas y lotes de estancia cultivados, 549.—*b). Extensión absoluta de las explotaciones mencionadas en a,* 224.915,5869 *hectáreas.—f). Extensión total del departamento:* 1.346,000 *hectáreas.—g). Densidad absoluta de los cultivos, ó sea,* $\frac{1000 \times c}{f}$ *; del trigo* 124,7 o/oo, *del maíz* 8,1 o/oo, *de la cebada* 0,6 o/oo *de la avena* 0,9 o/oo, *del lino* 136 o/oo *y de la alfalfa* 4,2 o/oo.

CULTIVO DE TRIGO						
10 hectáreas y menos	1,0000	65	—	800	800	12
11 » á 25	73,2488	4 761	—	58 599	800	12
25 » » 50	583,1140	37 902	0,2	466 491	800	12
51 » » 100	4.098,1600	266 380	1,8	3 278 528	800	12
101 » » 200	20.004,1166	1 300 267	8,9	16 003 293	800	12
201 » » 300	11.681,7364	759 316	5,2	9 345 389	800	12
301 » » 500	14.629,9978	950 949	6,5	11 703 998	800	12
501 » » 750	7.584,6408	493 001	3,4	6 067 712	800	12
751 » y más	109.277,3474	7 103 027	48,6	87 421 879	800	12
Totales	167.933,3618	10 915 668	74,6	134 346 689	800	12
CULTIVO DE MAIZ						
10 hectáreas y menos	83,5976	2 507	—	167 195	2 000	66
11 » á 25	500,4944	9 014	0,1	600 988	2 000	66
26 » » 50	637,1674	19 115	0,3	1 274 334	2 000	66
51 » » 100	1.504,4416	45 133	0,7	3 008 883	2 000	66
101 » » 200	1.305,4297	39 162	0,6	2 610 859	2 000	66
201 » » 300	632,3652	18 970	0,3	1 264 730	2 000	66
301 » » 500	1.212,8564	36 385	0,5	2 425 712	2 000	66
501 » » 750	499,5374	14 986	0,2	999 078	2 000	66
751 » y más	4.853,7446	145 617	2,2	9 707 489	2 000	66
Totales	11.029,6343	330 889	4,9	22 059 268	2 000	66

Cuadro General de la Agricultura *(Continuación)*

Escala de extensión de las explotaciones agrícolas	Area sembrada en la última cosecha hectáreas *c.*	Cantidad de semilla sembrada kilos *d.*	Densidad de los cultivos $\frac{100\,c}{b}$ o/o	RENDIMIENTO absoluto kilos *e.*	RENDIMIENTO extensivo $\frac{e}{c}$ kilos	RENDIMIENTO intensivo $\frac{e}{d}$ kilos

V. Provincia de Córdoba

7. Departamento de Juárez Celman *(Conclusión)*

CULTIVO DE CEBADA

10 hectáreas y menos	1,0000	40	—	1 000	1 000	5
11 » á 25	2,0000	80	—	2 000	1 000	25
26 » » 50	58,0000	2 320	—	58 000	1 000	25
51 » » 100	43,0960	1 723	—	43 096	1 000	25
101 » » 200	125,8740	5 034	0,1	125 875	1 000	25
201 » » 300	24,4992	979	—	24 499	1 000	25
301 » » 500	97,6004	3 904	—	97 600	1 000	25
501 » » 750	38,8102	1 555	—	38 810	1 000	25
751 » y más	498,0000	19 920	0,2	498 000	1 000	25
Totales	888,8798	35 555	0,3	888 880	1 000	25

CULTIVO DE AVENA

10 hectáreas y menos	2,0000	80	—	2 500	1 250	31
11 » á 25	8,0000	320	—	10 000	1 250	31
26 » » 50	53,4370	2 139	—	66 796	1 250	31
51 » » 100	73,4370	2 937	—	91 796	1 250	31
101 » » 200	45,5599	1 822	—	56 949	1 250	31
301 » » 500	39,7480	1 589	—	49 686	1 250	31
751 » y más	1.040,0000	41 600	0,5	1 300 000	1 250	31
Totales	1.262,1819	50 487	0,5	1 577 727	1 250	31

CULTIVO DE LINO

11 hectáreas á 25	12,0000	660	—	9 000	750	13
26 » » 50	103,1824	5 675	—	77 386	750	13
51 » » 100	419,2966	23 061	0,2	314 472	750	13
101 » » 200	1.740,2566	95 714	0,8	1 305 192	750	13
201 » » 300	1.218,4688	67 015	0,5	913 851	750	13
301 » » 500	1.255,7224	69 065	0,6	941 791	750	13
501 » » 750	895,8474	49 272	0,4	671 885	750	13
751 » y más	12.667,8722	696 733	5,6	9 500 908	750	13
Totales	18.312,6464	1 007 195	8,1	13 734 485	750	13

CULTIVO DE ALFALFA PARA CORTE

10 hectáreas y menos	33,1244	993	—	182 184	5 500	183
11 » á 25	81,0000	2 430	—	445 500	5 500	183
26 » » 50	227,8676	6 836	0,1	1 253 271	5 500	183
51 » » 100	708,8628	21 265	0,3	3 898 745	5 500	183
101 » » 200	814,7966	24 443	0,4	4 481 381	5 500	183
201 » » 300	657,4750	19 724	0,3	3 616 112	5 500	183
301 » » 500	716,9760	21 509	0,3	3 943 368	5 500	183
501 » » 750	78,4370	2 353	—	431 406	5 500	183
751 » y más	2.366,0430	70 984	1,1	13 013 236	5 500	183
Totales	5.684,5824	170 537	2,5	31 265 203	5 500	183

Cuadro General de la Agricultura *(Continuación)*

Escala de extensión de las explotaciones agrícolas	Area sembrada en la última cosecha hectáreas *c.*	Cantidad de semilla sembrada kilos *d.*	Densidad de los cultivos $\frac{100\,c}{b}$ o/o	RENDIMIENTO absoluto kilos *e.*	RENDIMIENTO extensivo $\frac{e}{c}$ kilos	RENDIMIENTO intensivo $\frac{e}{d}$ kilos

V. Provincia de Córdoba

8. Departamento de Juárez (Márcos)

a). Número absoluto de chacras, huertos, huertas y lotes de estancia cultivados, 1272.—*b) Extensión absoluta de las explotaciones mencionadas en a,* 285.290,4138 *hectáreas.—f). Extensión total del departamento:* 1.035.000 *hectáreas.—g). Densidad absoluta de los cultivos, ó sea* $\frac{1000 \times c}{f}$ *: del trigo* 139,3 o/oo, *del maiz* 47,5 o/oo, *de la cebada* 1,2 o/oo, *de la avena* 2,9 o/oo, *del lino* 28,3 o/oo *y de la alfalfa* 7,1 o/oo.

CULTIVO DE TRIGO

10 hectáreas y menos			47,8421	3 109	—	38 273	800	12
11	»	á 25	116,8102	7 592	—	93 448	800	12
26	»	» 50	1.373,7487	89 293	0,5	1 098 998	800	12
51	»	» 100	6.103,3768	396 719	2,1	4 882 701	800	12
101	»	» 200	3.334,2080	216 723	1,2	2 667 366	800	12
201	»	» 300	32.023,1132	2 081 502	11,2	25 618 494	800	12
301	»	» 500	41.092,6189	2 671 024	14,4	32 874 095	800	12
501	»	» 750	8.248,1645	536 130	2,9	6 598 531	800	12
751	»	y más	51.918,3546	3 374 693	18,2	41 534 683	800	12
		Totales	144.258,2370	9 376 785	50,5	115 406 589	800	12

CULTIVO DE MAIZ

10 hectáreas y menos			46,4400	1 393	—	92 880	2 000	66
11	»	» 25	207,6188	6 228	0,1	415 237	2 000	66
26	»	» 50	1.231,7100	36 951	0,4	2 463 423	2 000	66
51	»	» 100	6.101,2255	183 036	2,1	12 202 451	2 000	66
101	»	» 200	15.288,0319	458 645	5,4	30 576 063	2 000	66
201	»	» 300	9.427,2978	282 818	3,3	18 854 595	2 000	66
301	»	» 500	7.148,3855	214 451	2,5	14 296 771	2 000	66
501	»	» 750	966,0494	28 981	0,3	1 932 098	2 000	66
751	»	y más	8.833,9619	265 018	3,1	17 667 923	2 000	66
		Totales	49.250,7208	1.477 521	17,2	98 501 441	2 000	66

CULTIVO DE CEBADA

26 hectáreas á 50			70,1850	2 808	—	70 185	1 000	25
51	»	» 100	67,4960	2 699	—	67 496	1 000	25
101	»	» 200	784,9936	31 399	0,3	784 994	1 000	25
201	»	» 300	247,1148	9 886	0,1	247 114	1 000	25
301	»	» 500	71,9362	2 877	—	71 936	1 000	25
501	»	» 750	8,0000	320	—	8 000	1 000	25
		Totales	1.249,7256	49 989	0,4	1 249 725	1 000	25

CULTIVO DE AVENA

51 hectáreas á 100			62,4338	2 497	—	78 042	1 250	31
101	»	» 200	175,7480	7 029	0,1	219 685	1 250	31
201	»	» 300	110,3716	4 414	—	137 964	1 250	31
301	»	» 500	97,4960	3 899	—	121 870	1 250	31
501	»	» 750	8,0000	322	—	10 000	1 250	31
751	»	y más	2.555,0000	102 200	0,9	3 193 751	1 250	31
		Totales	3.009,0494	120 361	1,—	3 761 312	1 250	31

Cuadro General de la Agricultura *(Continuación)*

Escala de extensión de las explotaciones agrícolas	Area sembrada en la última cosecha hectáreas *c.*	Cantidad de semilla sembrada kilos *d.*	Densidad de los cultivos $\frac{100\,c}{b}$ o/o	RENDIMIENTO absoluto kilos *e.*	RENDIMIENTO extensivo $\frac{e}{c}$ kilos	RENDIMIENTO intensivo $\frac{e}{d}$ kilos
V. Provincia de Córdoba						
8. Departamento de Juárez (Márcos) *(Conclusión)*						
CULTIVO DE LINO						
11 hectáreas á 25	83,0000	4 566	—	62 250	750	13
26 » » 50	341,9920	18 809	0,1	256 494	750	13
51 » » 100	614,8437	33 816	0,2	461 134	750	13
101 » » 200	7.293,7666	401 157	2,6	5 470 324	750	13
201 » » 300	5.399,8939	296 994	1,9	4 049 920	750	13
301 » » 500	3.494,0514	192 174	1,2	2 620 538	750	13
501 » » 750	1.476,7084	81 218	0,5	1 107 533	750	13
751 » y más	10.604,6636	583 256	3,7	7 953 497	750	13
Totales	29.308,9196	1 611 990	10,2	21 981 690	750	13
CULTIVO DE ALFALFA PARA CORTE						
10 hectáreas y menos	27,1244	813	—	149 184	5 500	183
11 » á 25	82,7480	2 482	—	455 114	5 500	183
26 » » 50	363,0526	10 891	0,1	1 996 789	5 500	183
51 » » 100	415,6188	12 468	0,2	2 285 903	5 500	183
101 » » 200	1.267,9650	38 038	0,4	6 973 807	5 500	183
201 » » 300	1.426,3974	42 791	0,5	7 845 185	5 500	183
301 » » 500	2.934,0595	88 026	1,—	16 137 327	5 500	183
501 » » 750	581,5502	17 446	0,2	3 198 526	5 500	183
751 » y más	284,3700	8 531	0,1	1 564 037	5 500	183
Totales	7.382,8859	221 486	2,5	40 605 872	5 500	183
9. Departamento de Minas						

a). Número absoluto de chacras, huertos, hnertas y lotes de estancia cultivados, 337. — *b). Extensión absoluta de las explotaciones mencionadas en a,* 3.002,9214 *hectáreas —f). Extensión total del departamento:* 400.200 *hectáreas.— g), Densidad absoluta de los cultivos, ó sea,* $\frac{1000 \times c}{f}$ *: del trigo* 1,1 o/oo *y del maiz* 3,8 o/oo.

CULTIVO DE TRIGO						
10 hectáreas y menos	76,5000	4 972	2,5	61 200	800	12
11 » á 25	35,0000	2 275	1,2	28 000	800	12
26 » » 50	56,0000	3 640	1,8	44 800	800	12
51 » » 100	115,0000	7 475	3,8	92 000	800	12
101 » » 200	180,0000	11 700	5,9	144 000	800	12
Totales	462,5000	30 062	15,4	370 000	800	12
CULTIVO DE MAIZ						
10 hectáreas y menos	749,2799	22 478	24,9	1 498 559	2 000	66
11 » á 25	296,4992	8 894	9,8	592 998	2 000	66
26 » » 50	145,7480	4 372	4,8	291 497	2 000	66
51 » » 100	151,0000	4 532	5,—	302 000	2 000	66
101 » » 200	211,0000	6 330	7,—	422 000	2 000	66
Totales	1.553,5271	46 606	51,7	3 107 054	2 000	66
CULTIVO DE CEBADA						
10 hectáreas y menos	5,0000	200	0,1	5 000	1 000	25
11 » á 25	0,5000	20	—	500	1 000	25
Totales	5,5000	220	0,1	5 500	1 000	25

Cuadro General de la Agricultura *(Continuación)*

Escala de extensión de las explotaciones agrícolas	Area sembrada en la última cosecha hectáreas *c.*	Cantidad de semilla sembrada kilos *d.*	Densidad de los cultivos $\frac{100\,c}{b}$ o/o	RENDIMIENTO absoluto kilos *e.*	RENDIMIENTO extensivo $\frac{e}{c}$ kilos	RENDIMIENTO intensivo $\frac{e}{d}$ kilos
V. Provincia de Córdoba						
9. Departamsnto de Minas *(Conclusión)*						
CULTIVO DE ALFALFA PARA CORTE						
10 hectáreas y menos	12,3437	370	0,4	67 890	5 500	183
11 » á 26	4,5000	135	0,1	24 750	5 500	183
26 » » 50	4,0000	120	0,1	22 000	5 500	183
51 » » 100	19,0000	570	0,6	104 500	5 500	183
Totales	39,8437	1 195	1,3	219 140	5 500	183
10. Departamento de Pocho						

a). Número absoluto de chacras, huertos, huertas y lotes de estancia cultivados, 375.—*b). Extensión absoluta de las explotaciones mencionadas en a,* 1.980,3104 *hectáreas.— f). Extensión total del departamento:* 298,900 *hectáreas.— g.) Densidad absoluta de los cultivos, ó sea,* $\frac{1000 \times c}{f}$ *; del trigo* 0,2 o/oo, *del maiz* 5,3 o/oo *y de la alfalfa* 0,1 o/oo.

CULTIVO DE TRIGO						
10 hectáreas y menos	44,5000	2 892	2,2	35 600	800	12
11 » á 25	24,0000	1 560	1,2	19 200	800	12
26 » » 50	8,0000	520	0,3	6 400	800	12
Totales	76,5000	4 972	3,8	61 200	800	12
CULTIVO DE MAIZ						
10 hectáreas y menos	1.169,5000	35 085	59,—	2 339 000	2 000	66
10 » á 25	252,0622	7 562	12,7	504 125	2 000	66
26 » » 50	107,2472	3 217	5,4	214 494	2 000	66
51 » » 100	60,0000	1 800	3,—	120 000	2 000	66
Totales	1.588,8094	47 664	80,2	3 177 619	2 000	66
CULTIVO DE CEBADA						
10 hectáreas y menos	17,0000	680	0,8	17 000	1 000	25
Totales	17,0000	680	0,8	17 000	1 000	25
CULTIVO DE AVENA						
10 hectáreas y menos	5,5000	220	0,2	6 875	1 250	31
Totales	5,5000	220	0,2	6 875	1 250	31
CULTIVO DE ALFALFA PARA CORTE						
10 hectáreas y menos	5,0000	150	0,2	27 500	5 500	183
11 » á 25	17,3748	521	0,8	95 561	5 500	183
26 » » 50	13,0000	390	0,6	71 500	5 500	183
Totales	35,3748	1 061	1,7	194 561	5 500	183
11. Departamento de Punilla						

a). Número absoluto de chacras, huertos, huertas y lotes de estancia cultivados, 195.— *b). Extensión absoluta de las explotaciones mencionadas en a,* 1,146,8714 *hectáreas.—f). Extensión total del departamento;* 245,500 *hectáreas.— g). Densidad absoluta de los cultivos, ó sea,* $\frac{1000 \times c}{f}$ *: del maiz* 3,4 o/oo *y de la alfalfa* 0,2 o/oo.

CULTIVO DE TRIGO						
10 hectáreas y menos	2,0000	130	0,1	1 600	800	12
26 » á 50	8,0000	520	0,6	6 400	800	12
Totales	10,0000	650	0,8	8 000	800	12

Cuadro General de la Agricultura *(Continuación)*

Escala de extensión de las explotaciones agrícolas	Area sembrada en la última cosecha hectáreas *c.*	Cantidad de semilla sembrada kilos *d.*	Densidad de los cultivos $\frac{100\ c}{b}$ o/o	RENDIMIENTO absoluto kilos *e.*	extensivo $\frac{e}{c}$ kilos	intensivo $\frac{e}{d}$ kilos

V. Provincia de Córdoba

11. Departamento de Punilla *(Conclusión)*

CULTIVO DE MAIZ

10 hectáreas y menos	440,5868	13 217	38,4	881 173	2 000	66
11 » á 25	48,0000	1 410	4,1	96 000	2 000	66
26 » » 50	202,5868	6 078	17,6	405 174	2 000	66
101 » » 200	160,0000	4 800	13,9	320 000	2 000	66
Totales	851,1736	25 535	74,2	1 702 347	2 000	66

CULTIVO DE CEBADA

10 hectáreas y menos	19,0622	762	1,6	19 062	—	25
11 » á 25	10,0000	40	—	1 000	—	25
Totales	20,0622	802	1,7	20 062	—	25

CULTIVO DE AVENA

10 hectáreas y menos	1,0000	40	—	1 250	—	31
26 » » 50	18,0000	720	1,5	22 500	—	31
Totales	19,0000	760	1,6	23 750	—	31

CULTIVO DE ALFALFA PARA CORTE

10 hectáreas y menos	54,5500	1 636	4.7	300 025	—	183
Totales	54,5500	1 636	4,7	300 025	—	183

12. Departamento de Río 4º

a). Número absoluto de chacras, huertos, huertas y lotes de estancia cultivados, 1447.—*b). Extensión absoluta de las explotaciones mencionadas en a,* 189.218,6917 *hectáreas.—f). Extensión total del departamento:* 1.868,700 *hectáreas.—g). Densidad absoluta de los cultivos, ó sea,* $\frac{1000 \times c}{f}$ *: del trigo* 61,9 o/oo, *del maiz* 11,8, *de la cebada* 0,4 o/oo, *de la avena* 0,4 o/oo, *del lino* 9,2 o/oo *y de la alfalfa* 4,4 o/oo.

CULTIVO DE TRIGO

10 hectáreas y menos	23,2490	1 514	—	18 599	800	12
11 » á 25	283,2488	18 411	0,1	226 598	800	12
26 » » 50	4.080,5900	265 238	2,2	3 264 472	800	12
51 » » 100	14.219,9434	924 296	7,1	11 375 954	800	12
101 » » 200	31.026,1118	2 016 697	16,4	24 820 889	800	12
201 » » 300	26.068,1048	1 694 426	13,8	20 854 483	800	12
301 » » 500	14.362,6770	933 574	7,6	11 490 145	800	12
501 » » 750	8.892,3180	539 000	4,4	6 633 854	800	12
751 » y más	17.343,5180	1 127 328	9,1	13 874 814	800	12
Totales	115.699,7608	7 520 484	61,1	92 559 808	800	12

CULTIVO DE MAIZ

10 hectáreas y menos	251,0263	7 535	0,1	502 052	2 000	66
11 » á 25	498,6786	14 960	0,2	997 357	2 000	66
26 » » 50	2.968,3070	89 049	1,5	5 936 614	2 000	66
51 » » 100	4.301,8834	129 056	2,2	8 603 766	2 000	66
101 » » 200	6.247,5100	187 425	3,3	12 495 020	2 000	66
201 » » 300	3.300,3620	99 010	1,7	6 600 724	2 000	66
301 » » 500	1.300,5492	39 016	0,7	2 601 098	2 000	66
501 » » 750	634,6220	19 038	0,3	1 269 244	2 000	66
751 » y más	2.667,3620	80 020	1,4	5 334 726	2 000	66
Totales	22.170,3005	665 109	11,7	44 340 601	2 000	66

Cuadro General de la Agricultura *(Continuación)*

Escala de extensión de las explotaciones agrícolas	Area sembrada en la última cosecha hectáreas *c.*	Cantidad de semilla sembrada kilos *d.*	Densidad de los cultivos $\frac{100\,c}{b}$ o/o	RENDIMIENTO absoluto kilos *e.*	RENDIMIENTO extensivo $\frac{e}{c}$ kilos	RENDIMIENTO intensivo $\frac{e}{d}$ kilos
V. Provincia de Córdoba						
12. Departamento de Río 4o *(Conclusión)*						
CULTIVO DE CEBADA						
10 hectáreas y menos	2,6874	107	—	2 689	1 000	25
11 » á 25	3,0000	120	—	3 000	1 000	25
26 » » 50	45,7496	1 829	—	45 749	1 000	25
51 » » 100	147,5279	5 904	0,1	147 527	1 000	25
101 » » 200	383,3381	15 333	0,2	383 338	1 000	25
201 » » 300	70,8102	2 832	—	70 810	1 000	25
301 » » 500	63,6842	2 547	—	63 684	1 000	25
501 » » 750	1,0000	40	—	1 000	1 000	25
751 » y más	200,0000	8 000	0,1	200 000	1 000	25
Totales	917,7974	36 712	0,4	917 797	1 000	25
CULTIVO DE AVENA						
10 hectáreas y menos	3,0000	120	—	3 750	1 250	31
11 » á 25	24,1244	964	—	30 155	1 250	31
26 » » 50	19,7496	789	—	24 687	1 250	31
51 » » 100	91,4992	3 659	—	114 374	1 250	31
101 » » 200	291,4306	11 657	0,1	364 288	1 250	31
201 » » 300	134,5599	5 382	0,1	168 199	1 250	31
301 » » 500	97,3094	3 896	0,1	121 638	1 250	31
501 » » 750	145,0000	5 800	0,1	181 250	1 250	31
Totales	806,6731	32 267	0,4	1 008 341	1 250	31
CULTIVO DE LINO						
10 hectáreas y menos	4,0000	220	—	3 000	750	13
11 » á 25	10,1244	556	—	7 593	750	13
26 » » 50	195,2488	10 738	0,1	146 436	750	13
51 » » 100	1.638,6522	90 125	0,9	1 228 989	750	13
101 » » 200	6.145,1516	337 984	3,2	4 608 863	750	13
201 » » 300	5.007,5579	275 415	2,6	3 755 668	750	13
301 » » 500	1.671,3130	91 922	0,8	1 253 484	750	13
501 » » 750	1.277,0000	70 235	0,6	957 750	750	13
751 » y más	1.292,7480	71 104	0,7	969 564	750	13
Totales	17.241,7959	948 299	9,1	12 931 347	750	13
CULTIVO DE ALFALFA PARA CORTE						
10 hectáreas y menos	52,4370	1 573	—	288 403	5 500	183
11 » á 25	193,0590	5 794	0,1	1 061 824	5 500	183
26 » » 50	720,4952	21 614	0,3	3 962 723	5 500	183
51 » » 100	1.260,8031	37 824	0,6	6 934 417	5 500	183
101 » » 200	2.036,4768	61 094	1,—	11 200 622	5 500	183
201 » » 300	1.257,2583	37 717	0,6	6 914 920	5 500	183
301 » » 500	345,4912	10 364	0,2	1 900 204	5 500	183
501 « » 750	470,0000	14 100	0,2	2 585 000	5 500	183
751 » y más	2.050,0000	61 500	1,1	11 275 000	5 500	183
Totales	8.386,0206	251 580	4,3	46 123 113	5 500	183

Cuadro General de la Agricultura *(Continuación)*

Escala de extensión de las explotaciones agrícolas	Area sembrada en la última cosecha hectáreas *c.*	Cantidad de semilla sembrada kilos *d.*	Densidad de los cultivos $\frac{100\,c}{b}$ o/o	RENDIMIENTO absoluto kilos *e.*	RENDIMIENTO extensivo $\frac{e}{c}$ kilos	RENDIMIENTO intensivo $\frac{e}{d}$ kilos

V. Provincia de Córdoba

13. Departamento de Río Primero

a). Número absoluto de chacras, huertos, huertas y lotes de estancia cultivados, 480.—*f.) Extensión absoluta de las explotaciones mencionadas en a,* 4.961,6293 *hectáreas.—f) Extensión total del departamento* 570,800 *hectáreas.—g). Densidad absoluta de los cultivos, ó sea,* $\frac{1000 \times c}{f}$ *; del maíz* 6,3 o/oo, *de la cebada* 0,1 o/oo *y de la alfalfa* 0,1 o/oo.

CULTIVO DE TRIGO

10 hectáreas y menos	51,1866	3 327	1,—	40 949	800	12
Totales	51,1866	3 327	1,—	40 949	800	12

CULTIVO DE MAIZ

10 hectáreas y menos	1.486,2637	44 587	30,—	2 972 521	2 000	66
11 » » 25	1.065,5470	31 966	21,5	2 131 094	2 000	66
26 » » 50	363,8086	10 916	7,3	727 617	2 000	66
51 » » 100	228,9968	6 869	4,6	457 994	2 000	66
101 » » 200	340,0000	10 200	6,9	680 000	2 000	66
201 » » 300	150,0000	4 500	3,—	300 000	2 000	66
Totales	3.634,6161	109 038	73,3	7 269 232	2 000	66

CULTIVO DE CEBADA

10 hectáreas y menos	27,0000	1 080	0,5	27 000	1 000	25
11 » á 25	7,0000	280	0,1	7 000	1 000	25
26 » » 50	25,0000	1 000	0,5	25 000	1 000	25
51 » » 100	3,0000	120	0,1	3 000	1 000	25
Totales	62,0000	2 480	1,2	62 000	1 000	25

CULTIVO DE AVENA

10 hectáreas y menos	2,5000	100	—	3 125	1 250	31
11 » á 25	1,0000	40	—	1 250	1 250	31
Totales	3,5000	140	0,1	4 375	1 250	31

CULTIVO DE LINO

201 hectáreas á 300	30,0000	1 650	0,6	22 500	750	13
Totales	30,0000	1 650	0,6	22 500	750	13

CULTIVO DE ALFALFA PARA CORTE

10 hectáreas y menos	23,0000	690	0,5	126 500	5 500	183
11 » á 25	39,2488	1 177	0,8	215 868	5 500	183
51 » » 100	42,0000	1 260	0,8	231 000	5 500	183
Totales	104,2488	3 127	2,1	573 368	5 500	183

14. Departamento de Río Segundo

a). Número absoluto de chacras, huertos, huertas y lotes de estancia cultivados, 708.—*b) Extensión absoluta de las explotaciones mencionadas en a,* 88.419,9462 *hectáreas.—f). Extensión total del departamento;* 543,100 *hectáreas.—g). Densidad absoluta de los cultivos, ó sea,* $\frac{1000 \times c}{f}$ *: del trigo* 115,4 o/oo, *del maíz* 10,3 o/oo, *de la cebada* 0,2 o/oo, *del lino* 7,4 o/oo *y de la alfalfa* 6,4 o/oo.

CULTIVO DE TRIGO

10 hectáreas y menos	43,6874	2 839	—	34 949	800	12
11 » 25	169,3078	11 005	0,1	135 446	800	12
26 » » 50	693,3492	45 067	0,7	554 679	800	12

Cuadro General de la Agricultura *(Continuación)*

Escala de extensión de las explotaciones agrícolas	Area sembrada en la última cosecha hectáreas *c.*	Cantidad de semilla sembrada kilos *d.*	Densidad de los cultivos $\frac{100\,c}{b}$ o/o	RENDIMIENTO absoluto kilos *e.*	RENDIMIENTO extensivo $\frac{e}{c}$ kilos	RENDIMIENTO intensivo $\frac{e}{d}$ kilos
V. Provincia de Córdoba						
14. Departamento de Río Segundo *(Continuación)*						
CULTIVO DE TRIGO *(Conclusión)*						
51 hectáreas á 100	4.849,1064	315 191	5,4	3 879 285	800	12
101 » » 200	25.982,8000	1 688 882	29,3	20 786 240	800	12
201 » » 300	16.292,7800	1 059 034	18,4	13 034 224	800	12
301 » » 500	8.474,9208	550 869	9,5	6 779 936	800	12
501 » » 750	1.243,7000	80 840	1,4	994 960	800	12
751 » y más	4.936,4000	320 866	5,5	3 949 122	800	12
Totales	62.686,0516	4 074 593	70,8	50 148 841	800	12
CULTIVO DE MAÍZ						
10 hectáreas y menos	516,6228	15 498	0,5	1 033 245	2 000	66
11 » á 25	495,8054	14 574	0,5	971 610	2 000	66
26 » » 50	516,0430	15 481	0,5	1 032 086	2 000	66
51 » » 100	437,9154	13 137	0,4	875 830	2 000	66
101 » » 200	793,4274	23 802	0,8	1 586 854	2 000	66
201 » » 300	755,6060	22 668	0,8	1 511 212	2 000	66
301 » » 500	427,2312	12 816	0,4	854 465	2 000	66
501 » » 750	100,0000	3 003	0,1	200 000	2 000	66
751 » y más	1.612,4400	48 373	1,8	3 224 880	2 000	66
Totales	5.645,0912	169 352	5,8	11 290 182	2 000	66
CULTIVO DE CEBADA						
10 hectáreas y menos	26,7488	1 069	—	26 749	1 000	25
11 » á 25	6,6874	267	—	6 687	1 000	25
26 » » 50	4,3748	176	—	4 375	1 000	25
51 » » 100	88,4370	3 537	0,1	88 437	1 000	25
101 » » 200	24,0000	960	—	24 000	1 000	25
201 » » 300	6,0000	200	—	5 000	1 000	25
Totales	155,2480	6 209	0,1	155 248	1 000	25
CULTIVO DE AVENA						
10 hectáreas y menos	1,0000	40	—	1 250	1 250	31
26 » á 50	3,0000	120	—	3 750	1 250	31
101 » » 200	10,0000	400	—	12 500	1 250	31
Totales	14,0000	560	—	17 500	1 250	31
CULTIVO DE LINO						
10 hectáreas y menos	25,0000	1 375	—	18 752	750	13
26 » » 50	181,3684	9 975	0,2	136 026	750	13
51 » » 100	161,8038	8 899	0,2	121 352	750	13
101 » » 200	1.298,7896	71 433	1,5	974 092	750	13
201 » » 300	.679,8272	57 390	0,8	509 870	750	13
301 » » 500	1.192,5086	65 587	1,3	894 381	750	13
501 » » 750	100,0000	5 502	0,1	75 000	750	13
751 » y más	400,0000	22 000	0,4	300 000	750	13
Totales	4.039,2976	222 161	4,5	3 029 473	750	13
CULTIVO DE ALFALFA PARA CORTE						
10 hectáreas y menos	27,4055	822	—	150 732	5 500	183
11 » á 25	121,0590	3 631	0,1	665 824	5 500	183
26 » » 50	122,4368	3 673	0,1	673 402	5 500	183

Cuadro General de la Agricultura *(Continuación)*

Escala de extensión de las explotaciones agrícolas	Area sembrada en la última cosecha hectáreas *c.*	Cantidad de semilla sembrada kilos *d.*	Densidad de los cultivos $\frac{100\ c}{b}$ o/o	RENDIMIENTO absoluto kilos *e.*	RENDIMIENTO extensivo $\frac{e}{c}$ kilos	RENDIMIENTO intensivo $\frac{e}{d}$ kilos
V. Provincia de Córdoba						
14. Departamento de Río Segundo *(Conclusión)*						
CULTIVO DE ALFALFA PARA CORTE *(Conclusión)*						
51 hectáreas á 100	246,0606	7 351	0,3	1 353 333	5 500	183
101 » » 200	822,5310	24 675	0,9	4 523 920	5 500	183
201 » » 300	660,9156	19 827	0,7	3 635 052	5 500	183
301 » » 500	868,0844	26 042	1,—	4 774 464	5 500	183
501 » » 750	430,0000	12 900	0,5	2 365 000	5 500	183
751 » y más	219,0000	6 570	0,2	1 204 500	5 500	183
Totales	3.517,4959	105 521	3,9	19 346 227	5 500	183
15. Departamento de Río Seco						

a). Número absoluto de chacras, huertos, huertas y lotes de estancia cultivados, 141.—*b). Extensión absoluta de las explotaciones mencionadas en a,* 513,2201 *hectáreas.—f). Extensión total del departamento;* 1.043,200 *hectáreas.— g). Densidad absoluta de los cultivos, ó sea,* $\frac{1000 \times c}{f}$ *: del maíz* 0,3 o/oo.

CULTIVO DE TRIGO

10 hectáreas y menos	22,0000	1 430	4,2	17 600	800	12
Totales	22,0000	1 430	4,2	17 600	800	12

CULTIVO DE MAIZ

10 hectáreas y menos	357,9354	10 739	69,7	715 871	2 000	66
11 » á 25	43,4992	1 304	8,4	84 998	2 000	66
Totales	401,4346	12 043	78,2	802 869	2 000	66

CULTIVO DE CEBADA

10 hectáreas y menos	2,0000	80	0,3	2 000	1 000	25
Totales	2,0000	80	0,3	2 000	1 000	25

CULTIVO DE AVENA

10 hectáreas y menos	0,5000	20	—	625	1 250	31
Totales	0,5000	20	—	625	1 250	31

CULTIVO DE LINO

10 hectáreas y menos	1,0000	55	0,1	750	750	13
Totales	1,0000	55	0,1	750	750	13

CULTIVO DE ALFALFA PARA CORTE

10 hectáreas y menos	9,0000	270	1,7	49 500	5 500	183
Totales	9,0000	270	1,7	49 500	5 500	183

16. Departamento de San Alberto

a). Número absoluto de chacras, huertos, huertas y lotes de estancia cultivados, 502.—*b). Extensión absoluta de las explotaciones mencionadas en a,* 3,560,000 *hectáreas.—ff). Extensión total del departamento;* 370,600 *hectáreas.— g). Densidad absoluta de los cultivos, ó sea,* $\frac{1000 \times c}{f}$ *; del trigo* 0,5 o/oo, *del maíz* 5,4 o/oo *y de la alfalfa* 0,5 o/oo.

CULTIVO DE TRIGO

10 hectáreas y menos	106,0000	6 890	2,9	84 800	800	12
11 » á 25	87,0000	5 655	2,4	69 600	800	12
Totales	193,0000	12 545	5,4	154 400	800	12

Cuadro General de la Agricultura *(Continuación)*

Escala de extensión de las explotaciones agrícolas	Area sembrada en la última cosecha hectáreas *c.*	Cantidad de semilla sembrada Kilos *d.*	Densidad de los cultivos $\frac{100\,c}{b}$ o/o	RENDIMIENTO absoluto kilos *e.*	RENDIMIENTO extensivo $\frac{e}{c}$ kilos	RENDIMIENTO intensivo $\frac{e}{d}$ kilos

V. Provincia de Córdoba

16. Departamento de San Alberto *(Conclusión)*

CULTIVO DE MAIZ

10 hectáreas y menos	1.061,0000	31 830	29,8	2 122 000	2 000	66
11 » á 25	962,0000	28 860	27,—	1 924 000	2 000	66
Totales	2.023,0000	60 690	56,8	4 046 000	2 000	66

CULTIVO DE ALFALFA PARA CORTE

10 hectáreas y menos	47,0000	1 410	1,3	258 500	5 500	183
11 » á 25	144,0000	4 320	4,—	792 000	5 500	183
Totales	191,0000	5 730	5,3	1 050 500	5 500	183

17. Departamento de San Javier

a). Número absoluto de chacras, huertos, huertas y lotes de estancia cultivados, 637.—*b). Extensión absoluta de las explotaciones mencionadas en a,* 26.374,7956 *hectáreas.—f). Extensión total del departamento;* 148.300 *hectáreas.—g). Densidad absoluta de los cultivos, ó sea,* $\frac{1000 \times c}{t}$ *; del trigo* 1,— o/oo, *del maíz* 7,5 o/oo, *de la cebada* 1,— o/oo, *de la avena* 0,1 o/oo *y de la alfalfa* 2,— o/oo.

CULTIVO DE TRIGO

10 hectáreas y menos	119,1924	7 747	0,4	95 354	800	12
11 » á 25	30,5000	1 983	0,1	24 400	800	12
Totales	149,6924	9 730	0,5	119 754	800	12

CULTIVO DE MAIZ

10 hectáreas y menos	886,1092	26 583	3,4	1 772 219	2 000	66
11 » á 25	218,9354	6 568	0,8	437 870	2 000	66
26 » » 50	12,0000	360	—	24 000	2 000	66
Totales	1.117,0446	33 511	4,2	2 234 089	2 000	66

CULTIVO DE CEBADA

10 hectáreas y menos	137,3118	5 492	0,5	137 312	1 000	25
11 » » 25	22,0000	880	0,1	22 000	1 000	25
Totales	159,3118	6 372	0,6	159 312	1 000	25

CULTIVO DE AVENA

10 hectáreas y menos	11,3437	454	—	14 179	1 250	31
11 » á 25	8,0000	320	—	10 000	1 250	31
Totales	19,3437	774	0,1	24 179	1 250	31

CULTIVO DE ALFALFA PARA CORTE

10 hectáreas y menos	124,4388	3 733	0,4	684 413	5 500	183
11 » á 25	155,0000	4 650	0,6	852 500	5 500	183
26 » » 50	23,0000	690	0,1	126 500	5 500	183
Totales	302,4388	9 073	1,1	1 663 413	5 500	183

Cuadro General de la Agricultura *(Continuación)*

Escala de extensión de las explotaciones agrícolas	Area sembrada en la última cosecha hectáreas *c.*	Cantidad de semilla sembrada Kilos *d.*	Densidad de los cultivos $\frac{100\,c}{b}$ o/o	RENDIMIENTO absoluto kilos *e.*	RENDIMIENTO extensivo $\frac{e}{c}$ kilos	RENDIMIENTO intensivo $\frac{e}{d}$ kilos

V. Provincia de Córdoba

18. Departamento de San Justo

a). Número absoluto de chacras, huertos, huertas y lotes de estancia cultivados, 1899.—*b). Extensión absoluta de las explotaciones mencionadas en a,* 309.458,2738 *hectáreas.—f). Extensión total del departamento;* 1.438,000 *hectáreas.—g). Densidad absoluta de los cultivos, ó sea,* $\frac{1000 \times c}{f}$ *; del trigo* 163,1 o/oo, *del maiz* 1,7 o/oo, *de la cebada* 0,2 o/oo, *del lino* 32,8 o/oo *y de la alfalfa* 3,8 o/oo.

CULTIVO DE TRIGO

10 hectáreas y menos				26,0000	1 690	—	20 800	800	12
11	»	á	26	169,8110	11 038	—	135 848	800	12
26	»	»	50	2.194,6650	142 653	0,7	1 755 732	800	12
51	»	»	100	28.938,3398	1 850 992	9,4	23 150 672	800	12
101	»	»	200	104.348,0126	6 782 621	33,7	83 478 410	800	12
201	»	»	300	54.055,2650	3 513 592	17,5	43 244 212	800	12
301	»	»	500	21.685,3008	1 409 544	7,—	17 348 240	800	12
501	«	»	750	6.057,1200	393 713	1,9	4 845 696	800	12
751	»	y	más.	17.108,9520	1 112 082	5,5	13 687 163	800	12
		Totales		234.583,4662	15 247 925	75,8	187 666 773	800	12

CULTIVO DE MAIZ

10 hectáreas y menos				88,1228	2 644	—	176 246	2 000	66
11	»	á	25	15,0000	450	—	30 000	2 000	66
26	»	»	50	126,2456	3 787	—	252 491	2 000	66
51	»	»	100	433,9888	13 020	0,1	867 977	2 000	66
101	«	«	200	564,6746	16 940	0,2	1 129 349	2 000	66
201	»	»	300	662,6794	19 880	0,2	1 325 359	2 000	66
301	»	»	500	603,3968	18 102	0,2	1 206 794	2 000	66
		Totales		3.494,1080	74 823	0,8	4 988 216	2 000	66

CULTIVO DE CEBADA

10 hectáreas y menos				5,0000	200	—	5 000	1 000	25
11	»	á	25	5,0000	200	—	5 000	1 000	25
26	»	»	50	5,0000	200	—	5 000	1 000	25
51	»	»	100	72,2472	2 889	—	72 247	1 000	25
201	»	»	300	202,2456	8 089	—	202 246	1 000	25
301	»	»	500	40,0000	1 602	—	40 000	1 000	25
		Totales		329,1928	13 180	—	329 493	1 000	25

CULTIVO DE AVENA

10 hectáreas y menos				2,0000	80	—	2 500	1 250	31
11	»	á	25	4,0000	160	—	5 000	1 250	31
101	»	»	200	32,9362	1 317	—	41 170	1 250	31
201	»	»	300	10,0000	400	—	12 500	1 250	31
301	»	»	500	4,0000	160	—	5 000	1 250	31
		Totales		52,9362	2 117	—	66 170	1 250	31

CULTIVO DE LINO

10 hectáreas y menos				4,0000	220	—	3 000	750	13
11	»	á	25	104,3110	6 737	—	78 233	750	13
26	»	»	50	633,5502	34 845	0,2	475 163	750	13
51	»	»	100	5.785,8770	318 223	1,9	4 339 408	730	13
101	»	»	200	19.475,1042	1 071 130	6,2	14 606 328	750	13
201	»	»	300	9.109,7338	501 035	2,9	6 832 300	750	13

Cuadro General de la Agricultura *(Continuación)*

Escala de extensión de las explotaciones agrícolas	Area sembrada en la última cosecha hectáreas *c.*	Cantidad de semilla sembrada kilos *d.*	Densidad de los cultivos $\frac{100\,c}{b}$ o/o	RENDIMIENTO absoluto kilos *e.*	RENDIMIENTO extensivo $\frac{e}{c}$ kilos	RENDIMIENTO intensivo $\frac{e}{d}$ kilos

V. Provincia de Córdoba

18. Departamento de San Justo *(Conclusión)*

CULTIVO DE LINO *(Conclusión)*

301 hectáreas á 500	3.600,9984	198 057	1,2	2 700 749	750	13
501 » » 750	924,0000	50 820	0,3	693 000	750	13
751 » y más	7.624,2280	419 332	2,4	5 718 171	750	13
Totales	47.261,8026	2 599 399	15,2	35 446 352	750	13

CULTIVO DE ALFALFA PARA CORTE

10 hectáreas y menos	39,1244	1 173	—	215 184	5 500	183
11 » á 25	50,0000	1 500	—	275 000	5 500	183
26 » » 50	200,6224	6 018	0,1	1 013 423	5 500	183
51 » » 100	491,3716	14 741	0,1	2 702 543	5 500	183
101 » » 200	2.602,6478	78 079	0,8	14 314 562	5 500	183
201 » » 300	1.297,0438	38 911	0,4	7 133 743	5 500	183
301 » » 500	565,6204	16 968	0,1	3 110 912	5 500	183
501 » » 750	161,0000	4 830	—	885 500	5 500	183
751 » y más	149,0000	4 473	—	819 500	5 500	183
Totales	5.556,4304	166 693	1,7	30 560 367	5 500	183

19. Departamento de Santa María

a). Número absoluto de chacras, huertos, huertas y lotes de estancia cultivados, 592.—*b). Extensión absoluta de las explotaciones mencionadas en a,* 9326,7152 *hectáreas.—f). Extensión total del departamento* 310.600 *hectáreas.— c). Densidad absoluta de los cultivos, ó sea,* $\frac{1000 \times c}{f}$ *: del trigo* 4,1 o/oo, *del maíz* 13,— o/oo, *del lino* 0,6 o/oo *y de la alfalfa* 2,1 o/oo.

CULTIVO DE TRIGO

10 hectáreas y menos	13,0000	845	0,1	10 400	800	12
11 « á 25	19,0000	1 235	0,2	15 200	800	12
26 « « 50	25,0000	1 625	0,3	20 000	800	12
51 « « 100	70,8708	4 606	0,7	56 696	800	12
101 « « 200	452,5170	29 415	4,9	362 037	800	12
201 « « 300	337,4800	21 936	3,6	269 984	800	12
301 « « 500	362,7910	23 583	3,9	290 234	800	12
Totales	1.280,6888	83 245	13,7	1 024 551	800	12

CULTIVO DE MAÍZ

10 hectáreas y menos	1.137,5562	34 126	12,2	2 275 114	2 000	66
11 « á 25	1.258,7097	37 763	13,5	2 517 419	2 000	66
26 « « 50	794,8700	23 846	8,5	1 589 740	2 000	66
51 « « 100	681,9868	20 459	7,3	1 363 973	2 000	66
101 « « 200	180,0000	5 400	1,9	360 000	2 000	66
201 « « 300	10,1244	303	0,1	20 248	2 000	66
Totales	4.063,2471	121 897	43,6	8 126 494	2 000	66

CULTIVO DE CEBADA

10 hectáreas y menos	8,0622	322	0,1	8 063	1 000	25
11 « á 25	10,0000	400	0,1	10 000	1 000	25
26 « « 50	2,0000	80	—	2 000	1 000	25
201 « « 300	6,7496	269	—	6 749	1 000	25
301 « « 500	3,3748	134	—	3 375	1 000	25
Totales	30.1166	1 205	0,3	30 187	1 000	25

Cuadro General de la Agricultura *(Continuación)*

Escala de extensión de las explotaciones agrícolas	Area sembrada en la última cosecha hectáreas *c.*	Cantidad de semilla sembrada kilos *d.*	Densidad de los cultivos $\frac{100\,c}{b}$ o/o	RENDIMIENTO absoluto kilos *e.*	RENDIMIENTO extensivo $\frac{e}{c}$ kilos	RENDIMIENTO intensivo $\frac{e}{d}$ kilos

V. Provincia de Córdoba

19. Departamento de Santa María *(Conclusión)*

CULTIVO DE LINO

51 hectáreas á 100	13,4992	743	0,1	10 124	750	13
101 « « 200	205,4960	5 802	1,1	79 122	750	13
201 « « 300	67,4960	3 712	0,7	50 622	750	13
Totales	186,4912	10 257	2,—	139 868	750	13

CULTIVO DE ALFALFA PARA CORTE

10 hectáreas y menos	31,0000	930	0,3	170 500	5 500	183
11 « á 25	108,0000	3 242	1,1	594 000	5 500	183
26 « « 50	97,0000	2 910	1,—	533 500	5 500	183
51 « « 100	231,1212	6 933	2,5	1 271 165	5 500	183
101 « « 200	151,8118	4 554	1,6	834 964	5 500	183
201 « « 300	28,6858	860	0,3	157 774	5 500	183
301 « « 500	25,3110	759	0,2	139 210	5 500	183
Totales	672,9298	20 188	7,2	3 701 114	5 500	183

20. Departamento de Sobremonte

a). Número absoluto de chacras, huertos, huertas y lotes de estancia cultivados, 47. — *b). Extensión absoluta de las explotaciones mencionadas en a,* 207.1186 *hectáreas.—f). Extensión total del departamento:* 586.100 *hectáreas.— g). Densidad absoluta de los cultivos, ó sea,* $\frac{1000 \times c}{f}$ *: del maiz* 0,2 o/oo.

CULTIVO DE TRIGO

10 hectáreas y menos	3,6874	239	1,8	2 950	800	12
Totales	3,6874	239	1,8	2 950	800	12

CULTIVO DE MAIZ

10 hectáreas y menos	127,7169	3 831	61,7	255 434	2 000	66
51 » » 100	37,0000	1 110	17,9	74 000	2 000	66
Totales	164,7169	4 941	79,6	329 434	2 000	66

CULTIVO DE CEBADA

10 hectáreas y menos	1,000	40	0,5	1 000	1 000	25
Totales	1,000	40	0,5	1 000	1 000	25

CULTIVO DE ALFALFA PARA CORTE

51 hectáreas á 100	25,0000	750	12,1	137 500	5 500	183
Totales	25,0000	750	12,1	137 500	5 500	183

21. Departamento de Tercero Abajo

a). Extensión absoluta de chacras, huertos, huertas y lotes de estancia cultivados, 635.— *b). Extensión absoluta de las explotaciones mencionadas en a,* 120.373,7818 *hectáreas.—f). Extensión total del departamento* 495.800 *hectáreas.— g). Densidad absoluta de los cultivos, ó sea,* $\frac{1000 \times c}{f}$ *: del trigo* 182,9 o/oo, *del maiz* 16,2 o/oo, *de la cebada* 0,1 o/oo, *del lino* 8,— o/oo *y de la alfalfa* 25,8 o/oo.

CULTIVO DE TRIGO

10 hectáreas y menos	32,5000	2 113	—	26 000	800	12
11 » á 25	56,6858	3 685	—	45 349	800	12
26 » » 50	660,4322	42 928	0,5	528 346	800	12
51 » · 100	6 170,5144	401 053	5,1	4 936 411	800	12

Cuadro General de la Agricultura *(Continuación)*

Escala de extensión de las explotaciones agrícolas	Area sembrada en la última cosecha hectáreas *c.*	Cantidad de semilla sembrada kilos *d.*	Densidad de los cultivos $\frac{100\ c}{b}$ o/o	RENDIMIENTO absoluto kilos *e.*	RENDIMIENTO extensivo $\frac{e}{c}$ kilos	RENDIMIENTO intensivo $\frac{e}{d}$ kilos

V. Provincia de Córdoba

21. Departamento de Tercero Abajo *(Conclusión)*

CULTIVO DE TRIGO *(Conclusión)*

101 hectáreas á 200	25.336,7397	1 646 888	21,—	20 269 392	800	12
201 » » 300	16.646,5990	1 082 029	13,8	13 317 279	800	12
301 » » 500	11.285,3156	733 545	9,4	9 028 252	800	12
501 » » 750	3.071,7400	199 663	2,5	2 457 392	800	12
751 » y más	27.423,0000	1 782 495	22,8	21 938 400	800	12
Totales	90.683,5267	5 894 429	75,3	72 546 821	800	12

CULTIVO DE MAIZ

10 hectáreas y menos	116,5000	3 495	0,1	233 000	2 000	66
11 » á 25	189,4346	5 683	0,2	378 869	2 000	66
26 » » 50	389,6172	11 688	0,3	779 236	2 000	66
51 » » 100	586,7344	17 602	0,5	1 173 468	2 000	66
101 » » 200	2.205,7240	66 172	1,8	4 411 448	2 000	66
201 » » 300	986,2998	29 588	0,8	1 972 599	2 000	66
301 » » 500	2.660,0302	79 8c2	2,2	5 320 060	2 000	66
501 » » 750	471,3440	14 140	0,4	942 688	2 000	66
751 » y más	455,0000	13 650	0,4	910 000	2 000	66
Totales	8.060,6842	241 820	6,7	16 121 368	2 000	66

CULTIVO DE CEBADA

11 hectáreas á 25	4,0000	160	—	4 000	1 000	25
26 » » 50	2,0000	80	—	2 000	1 000	25
51 » » 100	3,0000	120	—	3 000	1 000	25
201 » » 300	25,3110	1 012	—	25 311	1 000	25
750 » y más	45,0000	1 800	—	45 000	1 000	25
Totales	79,3110	3 172	—	79 311	1 000	25

CULTIVO DE AVENA

101 hectáreas á 200	30,0000	1 200	—	37 500	1 250	31
751 » y más	10,0000	400	—	12 500	1 250	31
Totales	40,0000	1 600	—	50 000	1 250	31

CULTIVO DE LINO

11 hectáreas á 25	13,0000	717	—	9 752	750	13
26 » » 50	41,0000	2 255	—	30 750	750	13
51 » » 100	98,4960	5 417	0,1	73 872	750	13
101 » » 200	549,6824	30 232	0,4	412 261	750	13
201 » » 300	543,2180	20 876	0,4	407 413	750	13
301 » » 500	825,1180	45 381	0,7	618 838	750	13
501 » » 750	87,4960	4 812	—	65 622	750	13
751 » y más	1.831,0000	100 705	1,5	1 373 250	750	13
Totales	3.989,0104	219 395	3,3	2 991 758	750	13

CULTIVO DE ALFALFA PARA CORTE

10 hectáreas y menos	76,0096	2 282	—	418 054	5 500	183
11 » á 25	311,2488	9 337	0,2	1 711 868	5 500	183
26 » » 50	771,8344	23 155	0,6	4 245 089	5 500	183
51 » » 100	1.492,1736	44 765	1,2	8 206 954	5 500	183
101 » » 200	1.884,9008	56 547	1,6	10 366 956	5 500	183
201 » » 300	2.269,4018	68 082	1,9	12 481 709	5 500	183
301 » » 500	1.764,0590	52 921	1,4	9 702 324	5 500	183
501 » » 750	430,0000	12 900	0,3	2 365 000	5 500	183
751 » y más	3.820,0000	114 600	3,2	21 010 000	5 500	183
Totales	12.819,6280	384 589	10,6	70 507 954	5 500	183

Cuadro General de la Agricultura *(Continuación)*

Escala de extensión de las explotaciones agrícolas	Area sembrada en la última cosecha hectáreas *c.*	Cantidad de semilla sembrada kilos *d.*	Densidad de los cultivos $\frac{100\,c}{b}$ o/o	RENDIMIENTO absoluto kilos *e.*	RENDIMIENTO extensivo $\frac{e}{c}$ kilos	RENDIMIENTO intensivo $\frac{e}{d}$ kilos

V. Provincia de Córdoba

22. Departamento de Tercero Arriba

a). Número absoluto de chacras, huertos, huertas y lotes de estancia cultivados, 714.—*b). Extensión absoluta de las explotaciones mencionadas en a,* 100.883,8732 *hectáreas.—f). Extensión total del departamento:* 465,700 *hectáreas.—g). Densidad absoluta de los cultivos, ó sea,* $\frac{1000 \times c}{f}$ *: del trigo* 284,— o/oo, *del maiz* 12,9 o/oo, *de la cebada* 0,2 o/oo, *del lino* 3,8 o/oo *y de la alfalfa* 11,6 o/oo.

CULTIVO DE TRIGO

10 hectáreas y menos				110,6858	7 194	0,1	88 548	800	12
11	»	á	25	46,7496	3 038	—	37 399	800	12
26	»	»	50	513,6802	33 389	0,5	410 944	800	12
51	»	»	100	4.620,9870	300 364	4,6	3 696 789	800	12
101	»	»	200	26.192,1932	1 702 492	25,9	20 953 754	800	12
201	«	»	300	21.119,3536	1 372 757	20,9	16 895 487	800	12
301	»	»	500	14.630,8156	951 003	14,5	11 704 652	800	12
501	»	»	750	1.357,4786	88 236	1,3	1 085 982	800	12
751	»	y	más	17.110,0000	1 112 153	17,—	13 688 000	800	12
		Totales		85.701,9436	5 570 626	84,9	68 561 555	800	12

CULTIVO DE MAIZ

10 hectáreas y menos				835,2440	25 057	0,8	1 670 483	2 000	66
11	»	á	25	208,5614	6 256	0,2	417 122	2 000	66
26	»	»	50	258,3740	7 751	0,2	516 748	2 000	66
51	»	»	100	340,9274	10 227	0,3	681 854	2 000	66
101	»	»	200	1.783,4162	53 502	1,8	3 566 832	2 000	66
201	»	»	300	761,4274	22 842	0,8	1 522 854	2 000	66
301	»	»	500	633,4162	19 002	0,6	1 266 832	2 000	66
501	»	»	750	25,0000	753	—	50 000	2 000	66
751	»	y	más	1.175,0000	35 250	1,2	2 350 003	2 000	66
		Totales		6.021,3666	180 640	5,9	12 042 733	2 000	66

CULTIVO DE CEBADA

10 hectáreas y menos				2,0000	80	—	2 000	1 000	25
101	»	á	200	50,0000	2 000	—	50 000	1 000	25
201	»	»	300	3,0000	120	—	3 000	1 000	25
301	»	»	500	24,0000	960	—	24 000	1 000	25
751	»	y	más	54,0000	2 160	—	54 000	1 000	25
		Totales		133,0000	5 320	0,1	133 000	1 000	25

CULTIVO DE AVENA

10 hectáreas y menos				1,0000	40	—	1 250	1 250	31
101	»	»	200	5,0000	200	—	6 250	1 250	31
201	»	»	300	4,0000	160	—	5 000	1 250	31
751	»	y	más	3,0000	120	—	3 750	1 250	31
		Totales		13,0000	520	—	16 250	1 250	31

CULTIVO DE LINO

10 hectáreas y menos				6,0000	331	—	4 500	750	13
11	»	á	25	31,0000	1 705	—	23 250	750	13
26	»	»	50	27,8118	1 529	—	20 858	750	13
51	»	»	100	162,8070	8 954	0,2	122 105	750	13
101	»	»	200	500,4258	27 523	0,5	375 319	750	13
201	»	»	300	329,0430	18 097	0,3	246 782	750	13

Cuadro General de la Agricultura *(Continuación)*

Escala de extensión de las explotaciones agrícolas	Area sembrada en la última cosecha hectáreas *c.*	Cantidad de semilla sembrada kilos *d.*	Densidad de los cultivos $\frac{100\,c}{b}$ o/o	RENDIMIENTO absoluto kilos *e.*	RENDIMIENTO extensivo $\frac{e}{c}$ kilos	RENDIMIENTO intensivo $\frac{e}{d}$ kilos

V. Provincia de Córdoba

22. Departamento de Tercero Arriba *(Conclusión)*

CULTIVO DE LINO *(Conclusión)*

301 hectáreas á 500	85,0000	4 675	—	63 751	750	13
501 » » 750	50,0000	2 750	—	37 500	750	13
751 » y más	605,0000	33 275	0,6	453 750	750	13
Totales	1.797,0876	98 839	1,7	1 347 815	750	13

CULTIVO DE ALFALFA PARA CORTE

10 hectáreas y menos	38,6874	1 160	—	212 780	5 500	183
11 » á 25	108,0000	3 243	0,1	594 003	5 500	183
26 » » 50	498,8692	14 966	0,4	2 743 780	5 500	183
51 » » 100	803,6790	24 110	0,7	4 420 234	5 500	183
101 » » 200	1.001,9250	30 057	1,—	5 510 587	5 500	183
201 » » 300	708,6818	21 260	0,7	3 897 749	5 500	183
301 » » 500	1.412,1180	42 363	1,4	7 766 649	5 500	183
501 » » 750	407,4960	12 224	0,4	2 241 228	5 500	183
751 » y más	445,0000	13 350	0,4	2 447 500	5 500	183
Totales	5.424,4564	162 733	5,3	29 834 510	5 500	183

23. Departamento de Totoral

a). Número absoluto de chacras, huertos, huertas y lotes de estancia cultivados, 288.—*b). Extensión absoluta de las explotaciones mencionadas en a,* 1921,9660 *hectáreas.—f). Extensión total del departamento:* 409.000 *hectáreas.—g). Densidad absoluta de los cultivos, ó sea,* $\frac{1000 \times c}{f}$ *: del maiz* 2,7 o/oo.

CULTIVO DE TRIGO

10 hectáreas y menos	14,6874	954	0,8	11 750	800	12
11 « á 25	12,0000	780	0,6	9 600	800	12
Totales	26,6874	1 734	1,4	21 350	800	12

CULTIVO DE MAÍZ

10 hectáreas y menos	408,0372	12 243	21,2	816 075	2 000	66
11 « á 25	110,9952	3 329	5,8	221 990	2 000	66
26 « « 50	77,5000	2 325	4,—	155 000	2 000	66
51 » « 100	117,9984	3 539	6,1	235 996	2 000	66
101 « « 200	426,0000	12 780	22,2	852 000	2 000	66
Totales	1.140,5308	34 216	59,4	2 281 061	2 000	66

CULTIVO DE CEBADA

10 hectáreas y menos	15,1874	607	0,8	15 187	1 000	25
11 « á 25	1,0000	40	—	1 000	1 000	25
Totales	16,1874	647	0,8	16 187	1 000	25

CULTIVO DE AVENA

10 hectáreas y menos	2,0000	80	0,1	2 500	1 250	31
Totales	2,0000	80	0,1	2 500	1 250	31

CULTIVO DE ALFALFA PARA CORTE

10 hectáreas y menos	7,5000	225	0,4	41 250	5 500	183
51 « « 100	3,3748	101	0,2	18 561	5 500	183
Totales	10,8748	326	0,6	59 811	5 500	183

Cuadro General de la Agricultura *(Continuación)*

Escala de extensión de las explotaciones agrícolas	Area sembrada en la última cosecha hectáreas *c.*	Cantidad de semilla sembrada kilos *d.*	Densidad de los cultivos $\frac{100\,c}{b}$ o/o	RENDIMIENTO absoluto kilos *e.*	extensivo $\frac{e}{c}$ kilos	intensivo $\frac{e}{d}$ kilos

V. Provincia de Córdoba

24. Departamento de Tulumba

a). Número absoluto de chacras, huertos, huertas y lotes de estancia cultivados, 309.—*b). Extensión absoluta de las explotaciones mencionadas en a,* 1442.7756 *hectáreas.—f). Extensión total del departamento:* 811.400 *hectáreas.—g). Densidad absoluta de los cultivos, ó sea,* $\frac{1000 \times c}{f}$ *: del trigo* 0,2 o/oo, *y del maiz* 1,1 o/oo.

CULTIVO DE TRIGO

10 hectáreas y menos	165,7852	10 777	11,5	132 629	800	12
11 « á 25	15,6874	1 019	1,1	12 549	800	12
26 « « 50	30,0000	1 950	2,1	24 000	800	12
Totales	211,4726	13 746	14,7	169 178	800	12

CULTIVO DE MAIZ

10 hectáreas y menos	670,7707	20 123	46,5	1 341 542	2 000	66
11 « á 25	102,5812	3 077	7,1	205 162	2 000	66
26 « « 50	20,0000	600	1,4	40 000	2 000	66
51 « « 100	180,0000	5 400	12,5	360 000	2 000	66
Totales	973,3519	29 200	67,5	1 946 704	2 000	66

CULTIVO DE CEBADA

10 hectáreas y menos	7,8000	312	0,5	7 800	1 000	25
Totales	7,8000	312	0,5	7 800	1 000	25

CULTIVO DE AVENA

10 hectáreas y menos	0,5000	20	—	625	1 250	31
Totales	0,5000	20	—	625	1 250	31

CULTIVO DE ALFALFA PARA CORTE

10 hectáreas y menos	5,9325	178	0,4	32 628	5 500	183
11 « á 25	8,4370	253	0,6	46 404	5 500	183
Totales	14,3695	431	1,—	79 032	5 500	183

25. Departamento de Unión

a). Número absoluto de chacras, huertos, huertas y lotes de estancia cultivados, 1488.—*b). Extensión absoluta de las explotaciones mencionadas en a,* 352.558,3718 *hectáreas.—f). Extensión total del departamento:* 1.380.500 *hectáreas.—g). Densidad absoluta de los cultivos, ó sea,* $\frac{1000 \times c}{f}$ *: del trigo* 184,6 o/oo, *del maiz* 17,8 o/oo, *de la cebada* 1,— o/oo, *de la avena* 0,6 o/oo, *del lino* 22,9 o/oo *y de la alfalfa* 19,3 o/oo.

CULTIVO DE TRIGO

11 hectáreas á 25	67,5614	4 391	—	54 049	800	12
26 » » 50	748,6762	48 663	0,2	598 944	800	12
51 » » 100	7.232,1240	470 088	2,—	5 785 699	800	12
101 » » 200	47.977,8894	3 183 566	13,9	39 182 311	800	12
201 » » 300	66.097,9974	4 296 369	18,7	52 878 397	800	12
301 » » 500	47.132,0346	3 063 582	13,4	37 705 627	800	12
501 » » 750	18.350,7596	1 192 799	5,2	14 680 607	800	12
751 » y más	66.269,2964	4 307 504	18,8	53 015 437	800	12
Totales	254.876,3390	16 566 962	72,2	203 901 071	800	12

Cuadro General de la Agricultura *(Continuación)*

Escala de extensión de las explotaciones agrícolas	Area sembrada en la última cosecha hectáreas *c.*	Cantidad de semilla sembrada kilos *d.*	Densidad de los cultivos $\frac{100\,c}{b}$ o/o	RENDIMIENTO absoluto kilos *e.*	RENDIMIENTO extensivo $\frac{e}{c}$ kilos	RENDIMIENTO intensivo $\frac{e}{d}$ kilos
V. Provincia de Córdoba						
25. Departamento de Unión *(Continuación)*						
CULTIVO DE MAÍZ						
10 hectáreas y menos	133,1180	3 993	—	266 236	2 000	66
11 » á 25	372,0510	11 161	0,1	744 105	2 000	66
26 » » 50	856,0781	25 682	0,2	1 712 156	2 000	66
51 » » 100	2.788,0142	83 644	0,8	5 576 028	2 000	66
101 » » 200	3.254,9009	97 647	0,9	6 509 801	2 000	66
201 » » 300	3.620,5500	108 616	1,—	7 241 100	2 000	66
301 » » 500	4.561,4542	136 843	1,3	9 122 908	2 000	66
501 » » 750	1.641,5262	49 245	0,5	3 283 052	2 000	66
751 » y más	7.391,4304	221 742	2,1	14 782 860	2 000	66
Totales	24.619,1230	738 573	6,9	49 238 246	2 000	66
CULTIVO DE CEBADA						
10 hectáreas y menos	7,0000	280	—	7 000	1 000	25
11 » á 25	11,1244	444	—	11 124	1 000	25
26 » » 50	38,7480	1 549	—	38 748	1 000	25
51 » » 100	27,0000	1 084	—	27 000	1 000	25
101 » » 200	210,2456	8 409	—	210 246	1 000	25
201 » » 300	135,9330	5 437	—	135 933	1 000	25
301 » » 500	71,6858	2 867	—	71 686	1 000	25
501 » » 750	293,4370	11 737	0,1	293 437	1 000	25
751 » y más	699,8740	27 994	0,2	699 874	1 000	25
Totales	1.495,0478	59 801	0,4	1 495 048	1 000	25
CULTIVO DE AVENA						
11 hectáreas á 25	5,5000	222	—	6 875	1 250	31
26 » » 50	51,0303	2 041	—	63 787	1 250	31
51 » » 100	26,4370	1 057	—	33 046	1 250	31
101 » » 200	134,5582	5 382	—	168 197	1 250	31
201 » » 300	119,5566	4 782	—	149 445	1 250	31
301 » » 500	401,0590	16 042	0,1	501 327	1 250	31
501 » » 750	1,6874	67	—	2 109	1 250	31
751 » y más	164,3700	6 574	—	205 462	1 250	31
Totales	904,1985	36 167	0,2	1 130 248	1 250	31
CULTIVO DE LINO						
11 hectáreas á 25	42,4992	2 337	—	31 874	750	13
26 » » 50	417,8660	22 982	0,1	313 399	750	13
51 » » 100	1.820,0286	100 101	0,5	1 365 025	750	13
101 » » 200	5.392,5546	296 593	1,5	4 044 415	750	13
201 » » 300	7.721,6422	434 690	2,2	5 791 231	750	13
301 » » 500	5.273,5514	290 045	1,5	3 955 163	750	13
501 » » 750	2.236,2072	122 991	0,6	1 677 155	750	13
751 » y más	8.777,0028	482 735	2,5	6 582 752	750	13
Totales	31.681,3520	1 742 474	8,9	23 761 014	750	13
CULTIVO DE ALFALFA PARA CORTE						
10 hectáreas y menos	119,0866	3 572	—	654 976	5 500	183
11 » á 25	563,4880	16 904	0,1	3 099 184	5 500	183
26 » » 50	1.444,9050	43 347	0,4	7 946 977	5 500	183
51 » » 100	3.027,1697	90 815	0,8	16 649 433	5 500	183
101 » » 200	4.575,4264	137 262	1,3	25 164 845	5 500	183
201 » » 300	4.481,7054	134 451	1,3	24 649 379	5 500	183

Cuadro General de la Agricultura *(Continuación)*

Escala de extensión de las explotaciones agrícolas	Area sembrada en la última cosecha hectáreas *c.*	Cantidad de semilla sembrada kilos *d.*	Densidad de los cultivos $\frac{100\ c}{b}$ o/o	RENDIMIENTO absoluto kilos *e.*	RENDIMIENTO extensivo $\frac{e}{c}$ kilos	RENDIMIENTO intensivo $\frac{e}{d}$ kilos
301 hectáreas á 500	3.811,5564	114 346	1,—	20 963 560	5 500	183
501 » » 750	3.033,6154	91 008	0,9	16 684 884	5 500	183
751 » y más	5.716,3346	171 493	1,6	31 439 843	5 500	183
Totales	26.773,2875	803 198	7,6	147 253 081	5 500	183

V. Provincia de Córdoba

25 Departamento de Unión *(Conclusión)*

CULTIVO DE ALFALFA PARA CORTE *(Conclusión)*

301 hectáreas á 500	3.811,5564	114 346	1,—	20 963 560	5 500	183
501 » » 750	3.033,6154	91 008	0,9	16 684 884	5 500	183
751 » y más	5.716,3346	171 493	1,6	31 439 843	5 500	183
Totales	26.773,2875	803 198	7,6	147 253 081	5 500	183

Toda la Provincia

a). Número absoluto de chacras, huertos, huertas y lotes de estancia cultivados, 16.068.—*b). Extensión absoluta de las explotaciones mencionadas en a,* 1.845.467,5945 *hectáreas.—f). Extensión total de la provincia:* 17.334,900 *hectáreas.—g). Densidad absoluta de los cultivos, ó sea,* $\frac{1000 \times c}{f}$ *: del trigo* 72,7 o/oo, *del maiz* 9,3 o/oo, *de la cebada* 0,3 o/oo, *de la avena* 0,4 o/oo, *del lino* 9,3 o/oo *y de la alfalfa* 4,9 o/oo.

CULTIVO DE TRIGO

10 hectáreas y menos	1.157,6627	75 248	0,1	926 130	800	12
11 » á 25	1.438,9202	93 530	0,1	1 151 136	800	12
26 » » 50	11.409,7499	741 634	0,6	9 127 800	800	12
51 » » 100	80.050,6977	5 203 295	4,3	64 040 558	800	12
101 » » 200	322.673,5679	20 973 782	17,5	258 138 854	800	12
201 » » 300	245.797,7244	15 976 852	13,3	196 638 180	800	12
301 » » 500	206.596,1162	13 428 748	11,2	165 276 893	800	12
501 » » 750	64.107,1410	4 166 964	3,5	51 285 713	800	12
751 » y más	327,540,4853	21 290 131	17,7	262 032 388	800	12
Totales	1.260.772,0653	81 950 184	68,3	1 008 617 652	800	12

CULTIVO DE MAÍZ

10 hectáreas y menos	15.717,9003	471 537	0,8	31 435 801	2 000	66
11 » á 25	8.495,9077	254 877	0,4	16 991 815	2 000	66
26 » » 50	10.028,9249	300 868	0,5	20 057 850	2 000	66
51 » » 100	18.719,6127	561 588	1,—	37 439 225	2 000	66
101 » » 200	34.206,2231	1 026 187	1,5	68 412 446	2 000	66
201 « » 300	32.145,5670	664 367	1,2	44 291 134	2 000	66
301 « » 500	19.559,1793	586 775	1,5	39 118 359	2 000	66
501 » » 750	5.065,3278	151 960	0,3	10 130 656	2 000	66
751 » y más	28.443,0205	853 291	1,5	56 886 041	2 000	66
Totales	162.381,6633	4 871 450	8,7	324 763 327	2 000	66

CULTIVO DE CEBADA

10 hectáreas y menos	488,1690	19 526	—	488 169	1 000	25
11 » á 25	172,3732	6 895	—	172 373	1 000	25
26 » » 50	330,0574	13 202	—	330 057	1 000	25
51 » » 100	493,8141	19 753	—	493 814	1 000	25
101 » » 200	1.633,0127	65 321	0,1	1 633 013	1 000	25
201 » » 300	843,0350	33 721	0,1	843 035	1 000	25
301 » » 500	496,3428	19 854	—	496 343	1 000	25
501 » » 750	402,9330	16 117	—	402 933	1 000	25
751 » y más	1.733,1100	69 324	0,1	1 733 110	1 000	25
Totales	6.592,8472	263 713	0,3	6 592 847	1 000	25

Cuadro General de la Agricultura *(Continuación)*

Escala de extensión de las explotaciones agrícolas	Area sembrada en la última cosecha hectáreas *c.*	Cantidad de semilla sembrada kilos *d.*	Densidad de los cultivos $\frac{100\ c}{b}$ o/o	RENDIMIENTO absoluto kilos *e.*	RENDIMIENTO extensivo $\frac{e}{c}$ kilos	RENDIMIENTO intensivo $\frac{e}{d}$ kilos
V. Provincia de Córdoba						
Toda la Provincia *(Conclusión)*						
CULTIVO DE AVENA						
10 hectáreas y menos	53,8437	2 154	—	67 305	1 250	31
11 » á 25	128,4968	5 140	—	160 621	1 250	31
26 » » 50	156,7169	6 269	—	195 896	1 250	31
51 » » 100	305,8070	12 232	—	382 259	1 250	31
101 » » 200	784,1699	31 367	—	980 212	1 250	31
201 » » 300	431,1755	17 247	—	538 969	1 250	31
301 » » 500	789,9872	31 599	0,1	987 484	1 250	31
501 » » 750	182,6874	7 307	—	228 359	1 250	31
751 » y más	4.212,3700	168 495	0,2	5 265 463	1 250	31
Totales	7.045,2544	281 810	0,3	8 806 568	1 250	31
CULTIVO DE LINO						
10 hectáreas y menos	42,0000	2 310	—	31 500	750	13
11 » á 25	305,9346	16 826	—	229 451	750	13
26 » » 50	1.978,8936	108 839	0,1	1 484 170	750	13
51 » » 100	11.120,5763	611 632	0,6	8 340 432	750	13
101 » » 200	44.940,8213	2 471 745	2,4	33 705 616	750	13
201 » » 300	32.540,9370	1 789 752	1,8	24 405 703	750	13
301 » » 500	19.261,5156	1 059 383	1,—	14 446 137	750	13
501 » » 750	7.273,8140	400 060	0,4	5 455 360	750	13
751 » y más	45.358,3585	2 494 710	2,5	34 018 769	750	13
Totales	162.822,8509	8 955 257	8,8	122 177 138	750	13
CULTIVO DE ALFALFA PARA CORTE						
10 hectáreas y menos	1.982,6659	59 480	0,1	10 904 662	5 500	183
11 » á 25	3.158,3476	94 750	0,2	17 370 912	5 500	183
26 » » 50	5.428,7690	162 863	0,3	29 858 230	5 500	183
51 » » 100	10.029,9756	300 899	0,5	55 164 865	5 500	183
101 » » 200	16.189,0641	485 672	0,9	89 039 852	5 500	183
201 » » 300	13.886,8519	416 606	0,7	76 377 686	5 500	183
301 » » 500	13.613,4308	408 403	0,7	74 873 869	5 500	183
501 » « 750	6.586,2724	197 588	0,3	36 224 498	5 500	183
751 » y más	15.739,7476	472 193	0,9	86 568 612	5 500	183
Totales	86.615,1249	2 598 454	4,6	476 383 187	5 500	183

Además había 276,0600 hectáreas cultivadas con algodón; 525,8275 hectáreas con alpiste; 807,7208 hectáreas con arroz; 135,3201 hectáreas con batatas; 1 hectárea con café; 812,7766 hectáreas con cáñamo; 2.308,2412 hectáreas con centeno; 3 hectáreas con lúpulo; 59 hectáreas con mandioca; 1.443,4126 hectáreas con maní; 503,0678 hectáreas con papas; 462,8557 hectáreas con porotos; 5,5000 hectáreas con ramio; 400,5135 hectáreas con sorgho; 55,8794 hectáreas con tabaco; 0,8437 hectáreas con tártago; 1.591,3109 hectáreas con viñas; 1,6874 con yute y 418,8117 hectáreas con varias hortalizas.

VI. Provincia de San Luis

1. Departamento de la Capital

a). Número absoluto de chacras, huertos, huertas y lotes de estancia cultivados, 355.—*b). Extensión absoluta de las explotaciones mencionadas en a,* 549,1965 *hectáreas.—f). Extensión total del departamento:* 2.160.200 *hectáreas.—g). Densidad absoluta de los cultivos, ó sea* $\frac{1000\ x\ c}{t}$ *: del maíz* 0,1 o/oo.

CULTIVO DE TRIGO						
10 hectáreas y menos	6,0000	390	1,1	4 800	800	12
11 « á 25	10,0000	650	1,8	8 000	800	12
Totales	16,0000	1 040	2,9	12 800	800	12

Cuadro General de la Agricultura *(Continuación)*

Escala de extensión de las explotaciones agrícolas	Area sembrada en la última cosecha hectáreas *c.*	Cantidad de semilla sembrada kilos *d.*	Densidad de los cultivos $\frac{100\,c}{b}$ o/o	RENDIMIENTO absoluto kilos *e.*	RENDIMIENTO extensivo $\frac{e}{c}$ kilos	RENDIMIENTO intensivo $\frac{e}{d}$ kilos
VI. Provincia de San Luis						
1. Departamento de la Capital *(Conclusión)*						
CULTIVO DE MAIZ						
10 hectáreas y menos	100,9138	3 027	18,3	201 827	2 000	66
11 « á 25	50,0000	1 500	9,1	100 000	2 000	66
26 « « 50	40,0000	1 200	7,3	80 000	2 000	66
Totales	190,9138	5 727	34,7	381 827	2 000	66
CULTIVO DE CEBADA						
10 hectáreas y menos	22,6554	906	4,2	22 655	1 000	25
Totales	22,6554	906	4,2	22 655	1 000	25
CULTIVO DE AVENA						
10 hectáreas y menos	0,2500	10	—	312	1 250	31
11 « á 25	1,0000	40	0,2	1 250	1 250	31
Totales	1,2500	50	0,2	1 562	1 250	31
CULTIVO DE ALFALFA PARA CORTE						
10 hectáreas y menos	29,4312	883	5,3	161 871	5 500	183
11 « á 25	3,0000	90	0,5	16 500	5 500	183
26 « « 50	15,0000	450	2,7	82 500	5 500	183
Totales	47,4312	1 423	8,5	260 871	5 500	183
2. Departamento de Ayacucho						

a). Número absoluto de chacras, huertos, huertas y lotes de estancia cultivados, 455.—*b). Extensión absoluta de las explotaciones mencionadas en a,* 3335,8223 *hectáreas.—f). Extensión total del departamento:* 993.600 *hectáreas.—g). Densidad absoluta de los cultivos, ó sea,* $\frac{1000 \times c}{f}$ *: del trigo* 0,1 o/oo, *del maiz* 2,2 o/oo *y de la alfalfa* 0,1 o/oo.

CULTIVO DE TRIGO						
10 hectáreas y menos	69,2488	4 501	2,—	55 399	800	12
26 « á 50	4,0000	260	0,1	3 200	800	12
Totales	73,2488	4 761	2,1	58 599	800	12
CULTIVO DE MAIZ						
10 hectáreas y menos	747,6156	22 428	22,4	1 495 531	2 000	66
11 « á 25	121,3948	3 642	3,6	242 789	2 000	66
26 « « 50	102,0000	3 060	3,—	204 000	2 000	66
51 « « 100	1 233,0000	36 990	37,1	2 466 000	2 000	66
Totales	2.204,0104	66 120	66,1	4 408 020	2 000	66
CULTIVO DE CEBADA						
10 hectáreas y menos	20,4059	816	0,6	20 406	1 000	25
Totales	20,4059	816	0,6	20 406	1 000	25
CULTIVO DE AVENA						
10 hectáreas y menos	3,8437	153	0,1	4 804	1 250	31
Totales	3,8437	153	0,1	4 804	1 250	31

Cuadro General de la Agricultura *(Continuación)*

Escala de extensión de las explotaciones agrícolas	Area sembrada en la última cosecha hectáreas *c.*	Cantidad de semilla sembrada kilos *d.*	Densidad de los cultivos $\frac{100\ c}{b}$ o/o	RENDIMIENTO absoluto kilos *e.*	RENDIMIENTO extensivo $\frac{e}{c}$ kilos	RENDIMIENTO intensivo $\frac{e}{d}$ kilos

VI. Provincia de San Luis

2. Departamento de Ayacucho *(Conclusión)*

CULTIVO DE ALFALFA PARA CORTE

10 hectáreas y menos	74,2694	2 228	2,2	408 481	5 500	183
11 « á 25	28,8062	864	0,8	158 434	5 500	183
26 « « 50	50,0000	1 500	1,5	275 000	5 500	183
Totales	153,0756	4 592	4,5	841 915	5 500	183

3. Departamento de Belgrano

a). Número absoluto de chacras, huertos, huertas y lotes de estancia cultivados, 217.— *b). Extensión absoluta de las explotaciones mencionadas en a,* 1173,3387 *hectáreas.—f). Extensión total del departamento:* 648.000 *hectáreas.—g). Densidad absoluta de los cultivos, ó sea,* $\frac{1000 \times c}{f}$ *: del maiz* 1,1 o/oo.

CULTIVO DE TRIGO

10 hectáreas y menos	23,0000	1 495	1,9	18 400	800	12
11 » á 25	12,0000	780	1,—	9 600	800	12
Totales	35,0000	2 275	2,9	28 000	800	12

CULTIVO DE MAIZ

10 hectáreas y menos	428,1236	12 843	36,5	856 247	2 000	66
11 » á 25	308,0000	9 240	26,2	616 000	2 000	66
Totales	736 1236	22,083	62,7	1 472 247	2 000	66

CULTIVO DE CEBADA

10 hectáreas y menos	2,2500	90	0,1	2 250	1 000	25
11 » á 25	1,0000	40	0,1	1 000	1 000	25
Totales	3,2500	130	0,2	3 250	1 000	25

CULTIVO DE AVENA

10 hectáreas y menos	1,0000	40	0,1	1 250	1 250	31
Totales	1,0000	40	0,1	1 250	1 250	31

CULTIVO DE ALFALFA PARA CORTE

10 hectáreas y menos	2,0120	60	0,2	11 066	5 500	183
11 » á 25	25,0000	750	2,1	137 500	5 500	183
Totales	27,0120	810	2,3	148 566	5 500	183

4. Departamento de Chacabuco

a) Número absoluto de chacras, huertos, huertas y lotes de estancia cultivados, 400.—*b). Extensión absoluta de las explotaciones mencionadas en a,* 2787,7282 *hectáreas. — f). Extensión total del departamento:* 293.000 *hectáreas.—g). Densidad absoluta de los cultivos, ó sea,* $\frac{1000 \times c}{f}$ *: del trigo* 0.7 o/oo, *del maiz* 5,6 o/oo, *de la cebada* 0,2 o/oo *y de la alfalfa* 0,7 o/oo.

CULTIVO DE TRIGO

10 hectáreas y menos	91,8736	5 971	3,3	73 498	800	12
26 » á 50	44,0000	2 860	1,6	35 200	800	12
51 » » 100	71,0000	4 615	2,5	56 800	800	12
Totales	206,8736	13 446	7,4	165 498	800	12

Cuadro General de la Agricultura *(Continuación)*

Escala de extensión de las explotaciones agrícolas	Area sembrada en la última cosecha hectáreas *e.*	Cantidad de semilla sembrada kilos *d.*	Densidad de los cultivos $\frac{100\,c}{b}$ o/o	RENDIMIENTO absoluto kilos *e.*	RENDIMIENTO extensivo $\frac{e}{c}$ kilos	RENDIMIENTO intensivo $\frac{e}{d}$ kilos

VI. Provincia de San Luis

4. Departamento de Chacabuco *(Conclusión)*

CULTIVO DE MAIZ

10 hectáreas y menos	1,049,8203	31 495	37,7	2 099 641	2 000	66
11 » á 25	191,2488	5 737	6,8	382 497	2 000	66
26 » » 50	170,5000	5 115	6,1	341 000	2 000	66
51 » » 100	134,0000	4 020	4,8	268 000	2 000	66
101 » » 200	100,0000	3 000	3,6	200 000	2 000	66
Totales	1.645,5691	49 367	59,—	3 291 138	2 000	66

CULTIVO DE CEBADA

10 hectáreas y menos	46,8118	1 872	1,7	46 811	1 000	25
11 » » 25	1,0000	40	—	1 000	1 000	25
Totales	47,8118	2 912	1,7	47 811	1 000	25

CULTIVO DE AVENA

10 hectáreas y menos	1,8437	73	0,1	2 304	1 250	31
101 » á 200	10,0000	400	0,3	12 500	1 250	31
Totales	11,8437	473	0,4	14 804	1 250	31

CULTIVO DE ALFALFA PARA CORTE

10 hectáreas y menos	137,6555	4 129	4,9	757 105	5 500	183
11 » á 25	19,0000	570	0,7	104 500	5 500	183
26 » » 50	60,4245	1 813	2,1	332 335	5 500	183
Totales	217,0800	6 512	7,7	1 193 940	5 500	183

5. Departamento de Junin

a). Número absoluto de chacras, huertos, huertas y lotes de estancia cultivados, 356.—*b). Extensión absoluta de las explotaciones mencionadas en a,* 1789 *hectáreas. — f). Extensión total del departamento:* 281,100 *hectáreas.— g). Densidad absoluta de los cultivos, ó sea,* $\frac{1000\ e\ c}{f}$ *: del trigo* 0,5 o/oo, *del maiz* 2,2 o/oo, *de la cebada* 0,2 o/oo *y de la alfalfa* 0,3 o/oo.

CULTIVO DE TRIGO

10 hectáreas y menos	81,6876	5 309	4,5	65 350	800	12
11 « á 25	31,0614	2 019	1,7	24 849	800	12
26 » » 50	26,8740	1 747	1,5	21 499	800	12
101 » » 200	10,0000	650	0,6	8 000	800	12
Totales	149,6230	9 725	8,3	119 698	800	12

CULTIVO DE MAÍZ

10 hectáreas y menos	404,4016	12 133	22,6	808 803	2 000	66
11 » á 26	136,1866	4 085	7,5	272 374	2 000	66
26 » » 50	59,5614	1 786	3,3	119 122	2 000	66
101 » » 200	10,0000	300	0,6	20 000	2 000	66
Totales	610,1496	18 304	34,—	1 220 299	2 000	66

CULTIVO DE CEBADA

10 hectáreas y menos	25,3433	1 013	1,4	25 343	1 000	25
101 » á 200	20,0000	800	1,1	20 000	1 000	25
Totales	45,3433	1 813	2,5	45 343	1 000	25

Cuadro General de la Agricultura *(Continuación)*

Escala de extensión de las explotaciones agrícolas	Area sembrada en la última cosecha hectáreas *c.*	Cantidad de semilla sembrada kilos *d.*	Densidad de los cultivos $\frac{100\,c}{b}$ o/o	RENDIMIENTO absoluto kilos *e.*	RENDIMIENTO extensivo $\frac{e}{c}$ kilos	RENDIMIENTO intensivo $\frac{e}{d}$ kilos

VI. Provincia de San Luis.

5. Departamento de Junín *(Conclusión)*

CULTIVO DE AVENA

10 hectáreas y menos	1,0000	40	0,1	1 250	1 250	31
Totales	1,0000	40	0,1	1 250	1 250	31

CULTIVO DE ALFALFA PARA CORTE

10 hectáreas y menos	12,6559	379	0,7	69 607	5 500	183
11 » á 25	12,0000	360	0,6	66 000	5 500	183
101 » » 200	70,0000	2 100	3,9	385 000	5 500	183
Totales	94,6559	2 839	5,2	520 607	5 500	183

6. Departamento de Pedernera

a). Número absoluto de chacras, huertos, huertas y lotes de estancia cultivados, 266.—*b). Extensión absoluta de las explotaciones mencionadas en a,* 5.338,2660 *hectáreas.—f). Extensión total del departamento:* 2.444,100 *hectáreas.—g). Densidad absoluta de los cultivos, ó sea,* $\frac{1000 \times c}{f}$ *: del trigo* 0,8 o/oo, *del maiz* 0,6 o/oo, *de la cebada* 0,1 o/oo, *de la avena* 0,1 o/oo *y de la alfalfa* 0,3 o/oo.

CULTIVO DE TRIGO

10 hectáreas y menos	2,0000	130	—	1 600	800	12
11 » á 25	8,0000	520	0,2	6 400	800	12
26 » » 50	1,5000	97	—	1 200	800	12
51 » » 100	130,0000	8 450	2,4	104 000	800	12
101 » » 200	25,0000	1 625	0,5	20 000	800	12
301 » » 500	300,0000	19 500	5,6	240 000	800	12
751 » y más	1.400,0000	91 000	26,2	1 120 000	800	12
Totales	1.866,5000	121 322	34,9	1 493 200	800	12

CULTIVO DE MAÍZ

10 hectáreas y menos	282,0000	8 460	5,2	564 000	2 000	66
11 » á 25	73,0000	3 190	1,4	146 000	2 000	66
26 » » 50	166,5000	4 995	3,1	333 000	2 000	66
51 » » 100	139,0000	4 170	2,6	278 000	2 000	66
101 » » 200	270,0000	8 100	5,1	540 000	2 000	66
301 » » 500	572,0000	17 160	10,7	1 144 000	2 000	66
751 » y mas	80,0000	2 400	1,6	160 000	2 000	66
Totales	1.582,5000	47 475	29,7	3 165 000	2 000	66

CULTIVO DE CEBADA

10 hectáreas y menos	2,0000	80	—	2 000	1 000	25
11 » á 25	1,0000	40	—	1 000	1 000	25
26 » » 50	30,0000	1 200	0,7	30 000	1 000	25
51 » » 100	50,0000	2 000	0,9	50 000	1 000	25
101 » » 200	140,0000	5 600	2,6	140 000	1 000	25
301 » » 500	140,0000	5 600	2,6	140 000	1 000	25
Totales	363,0000	14 520	6,8	363 000	1 000	25

CULTIVO DE AVENA

11 hectáreas á 25	21,0000	840	0,4	26 250	1 250	31
26 » » 50	17,0000	680	0,3	21 250	1 250	31
301 » » 500	130,000	5 200	2,4	162 500	1 250	31
Totales	168,0000	6 720	3,1	210 000	1 250	31

Cuadro General de la Agricultura *(Continuación)*

Escala de extensión de las explotaciones agrícolas	Area sembrada en la última cosecha hectáreas *c.*	Cantidad de semilla sembrada kilos *d.*	Densidad de los cultivos $\frac{100\,c}{b}$ o/o	RENDIMIENTO absoluto kilos *e.*	extensivo $\frac{e}{c}$ kilos	intensivo $\frac{e}{d}$ kilos

VI. Provincia de San Luis

6. Departamento de Pedernera *(Conclusión)*

CULTIVO DE LINO

101 hectáreas á 200	2,0000	110	—	1 500	750	13
Totales	2,0000	110	—	1 500	750	13

CULTIVO DE ALFALFA PARA CORTE

10 hectáreas y menos	134,0000	4 020	2,5	737 000	5 500	183
11 » á 50	52,5000	1 575	0,9	288 750	5 500	183
26 » » 50	242,0000	7 260	4,5	1 331 000	5 500	183
51 » » 100	170,0000	5 100	3,1	935 000	5 500	183
101 » » 200	200,0000	6 000	3 7	1 100 000	5 500	183
751 » y más	80,0000	2 400	1,6	440 000	5 500	183
Totales	878,5000	26 355	16,3	4 831 750	5 500	183

7. Departamento de Pringles

a). Número absoluto de chacras, huertos, huertas y lotes de estancia cultivados, 333.—*b). Extensión absoluta de las explotaciones mencionadas en a,* 2.581,1058 *hectáreas.—f). Extensión total del departamento:* 374.900 *hectáreas.—g). Densidad absoluta de los cultivos, ó sea,* $\frac{1000 \times c}{t}$ *: del trigo* 1,2 o/oo, *del maiz* 4,7 o/oo, *de la cebada* 0,4 o/oo *y de la alfalfa* 0,3 o/oo.

CULTIVO DE TRIGO

10 hectáreas y menos	197,1325	12 814	7,6	157 706	800	12
11 » á 25	112,6874	7 324	4,4	90 149	800	12
26 » » 50	75,3110	4 895	2,9	60 249	800	12
51 » » 100	8,0000	520	0,3	6 400	800	12
101 » » 200	10,0000	650	0,4	8 000	800	12
201 » » 300	50,0000	3 250	1,9	40 000	800	12
Totales	453,1309	29 453	17,5	362 504	800	12

CULTIVO DE MAIZ

10 hectáreas y menos	865,0376	25 951	33,5	1 730 075	2 000	66
11 » á 25	280,0622	8 402	10,8	560 124	2 000	66
26 » » 50	132,6858	3 980	5,2	265 372	2 000	66
51 » » 100	20,0000	600	0,8	40 000	2 000	66
101 » » 200	270,0000	8 100	10,5	540 000	2 000	66
201 » » 300	200,0000	6 000	7,7	400 000	2 000	66
Totales	1.767,7856	53 033	68,5	3 535 571	2 000	66

CULTIVO DE CEBADA

10 hectáreas y menos	26,0000	1 040	1,—	26 000	1 000	25
11 » á 25	57,6374	2 307	2,2	57 687	1 000	25
26 » » 50	50,1214	2 005	1,9	50 121	1 000	25
51 » » 100	20,0000	800	0,8	20 000	1 000	25
101 » » 200	10,0000	400	0,4	10 000	1 000	25
Totales	163,8088	6 552	6,3	163 808	1 000	25

CULTIVO DE AVENA

10 hectáreas y menos	1,0000	40	—	1 250	1 250	31
11 » á 25	5,0000	200	0,2	6 250	1 250	31
26 » » 50	10,7496	430	0,4	13 437	1 250	31
51 » » 100	2,0000	80	0,1	2 500	1 250	31
101 » » 200	1,0000	40	—	1 250	1 250	31
Totales	19,7496	790	0,7	24 687	1 250	31

Cuadro General de la Agricultura *(Continuación)*

Escala de extensión de las explotaciones agrícolas	Area sembrada en la última cosecha hectáreas *c.*	Cantidad de semilla sembrada kilos *d.*	Densidad de los cultivos $\frac{100\,c}{b}$ o/o	RENDIMIENTO absoluto kilos *e.*	extensivo $\frac{e}{c}$ kilos	intensivo $\frac{e}{d}$ kilos

VI. Provincia de San Luis

7. Departamento de Pringles *(Conclusión)*

CULTIVO DE ALFALFA PARA CORTE

10 hectáreas y menos	17,8433	535	0,7	98 138	5 500	183
11 » á 25	28,0000	840	1,1	154 000	5 500	183
26 » » 50	10,0000	300	0,4	55 000	5 500	183
51 » » 100	4,0000	120	0,1	22 000	5 500	183
101 » » 200	50,0000	1 500	1,9	275 000	5 500	183
Totales	109,8433	3 295	4,2	604 138	5 500	183

8. Departamento de San Martín

a). Número absoluto de chacras, huertos, huertas y lotes de estancia cultivados, 456.—*b). Extensión absoluta de las explotaciones mencionadas en a,* 2.598,2661 *hectáreas.—f). Extensión total del departamento;* 327,000 *hectáreas.—g). Densidad absoluta de los cultivos, ó sea,* $\frac{1000 \times c}{f}$ *; del trigo* 1,— o/oo, *del maíz* 5,9 o/oo *y de la alfalfa* 0,1 o/oo.

CULTIVO DE TRIGO

10 hectáreas y menos	186,6874	12 135	7,2	149 349	800	12
11 « á 25	46,0622	2 994	1,8	36 849	800	12
26 « « 50	59,5000	3 867	2,3	47 600	800	12
301 « « 500	84,3700	5 484	3,2	67 497	800	12
Totales	376,6196	24 480	14,5	301 295	800	12

CULTIVO DE MAÍZ

10 hectáreas y menos	1.371,9495	41 158	52,8	2 743 899	2 000	66
11 « á 25	203,6196	6 108	7,9	407 239	2 000	66
26 « « 50	107,2488	3 218	4,1	214 497	2 000	66
301 « « 500	253,1100	7 593	9,7	506 220	2 000	66
Totales	1.935,9279	58 077	74,3	3 871 855	2 000	66

CULTIVO DE CEBADA

10 hectáreas y menos	10,0000	400	0,3	10 000	—	25
11 « á 25	5,0000	200	0,2	5 000	—	25
Totales	15,0000	600	0,5	15 000	—	25

CULTIVO DE AVENA

10 hectáreas y menos	1,0000	40	—	1 250	1 250	31
Totales	1,0000	40	—	1 250	1 250	31

CULTIVO DE ALFALFA PARA CORTE

10 hectáreas y menos	25,8748	776	1,—	142 311	5 500	183
11 « Á 25	6,6874	200	0,3	36 781	5 500	183
26 « « 50	1,0000	30	—	5 500	5 500	183
Totales	33,5622	1 005	1,3	184 592	5 500	183

Cuadro General de la Agricultura *(Continuación)*

Escala de extensión de las explotaciones agrícolas	Area sembrada en la última cosecha hectáreas *c.*	Cantidad de semilla sembrada kilos *d.*	Densidad de los cultivos $\frac{100\,c}{b}$ o/o	RENDIMIENTO absoluto kilos *e.*	extensivo $\frac{e}{c}$ kilos	intensivo $\frac{e}{d}$ kilos

VI. Provincia de San Luis

Toda la Provincia

a). Número absoluto de chacras, huertos, huertas y lotes de estancia cultivados, 2798.—b). Extensión absoluta de las explotaciones mencionadas en a, 14.714,4576 hectáreas. — f). Extensión total de la provincia; 7.521,900 hectáreas.— g). Densidad absoluta de los cultivos, ó sea, $\frac{1000 \times c}{f}$ *: del trigo* 0,4 o/oo, *del maiz* 1,4 o/oo, *de la cebada* 0,1 o/oo *y de la alfalfa* 0,2 o/oo.

CULTIVO DE TRIGO

10 hectáreas y menos				657,6299	42 746	4,5	526 104	800	12
11	»	á	25	219,8110	14 287	1,5	175 848	800	12
26	»	»	50	211,1850	13 727	1,4	168 948	800	12
51	»	»	100	209,0000	13 585	1,4	167 200	800	12
101	»	»	200	45,0000	2 925	0,3	36 000	800	12
201	»	»	300	50,0000	3 250	0,3	40 000	800	12
301	»	»	500	334,3700	24 984	2,6	307 496	800	12
751	»	y	más	1.400,0000	91 000	9,5	1 120 000	800	12
		Totales		3.176,9959	206 504	21,5	2 541 596	800	12

CULTIVO DE MAIZ

10 hectáreas y menos				5.249,8620	157 496	35,6	10 499 724	2 000	66
11	»	á	25	1.363,5120	40 905	9,2	2 727 024	2 000	66
26	»	»	50	778,4960	23 355	5,6	1 556 992	2 000	66
51	»	»	100	1.526,0000	45 780	10,3	3 052 000	2 000	66
101	»	»	200	650,0000	19 500	4,4	1 300 000	2 000	66
201	»	»	300	200,0000	6 000	1,3	400 000	2 000	66
301	»	»	500	825,1100	24 753	5,6	1 650 220	2 000	66
751	»	y	más	80,0000	2 400	0,5	160 000	2 000	66
		Totales		10.672,9800	320 189	72,5	21 345 960	2 000	66

CULTIVO DE CEBADA

10 hectáreas y menos				155,4664	6 219	1,1	155 466	1 000	25
11	»	á	25	65,6874	2 627	0,4	65 687	1 000	25
26	»	»	50	80,1214	3 205	0,5	80 121	1 000	25
51	»	»	100	70,0000	2 800	0,5	70 000	1 000	25
101	»	»	200	170,0000	6 800	1,2	170 000	1 000	25
301	»	»	500	140,0000	5 600	0,9	140 000	1 000	25
		Totales		681,2752	27 251	4,6	681 274	1 000	25

CULTIVO DE AVENA

10 hectáreas y menos				9,9374	397	0,1	12 421	1 250	31
11	»	á	25	27,0000	1 080	0,2	33 750	1 250	31
26	»	»	50	27,7496	1 110	0,2	34 687	1 250	31
51	»	»	100	2,0000	80	—	2 500	1 250	31
101	»	»	200	11,0000	440	0,1	13 750	1 250	31
301	»	»	500	130,0000	5 200	0,8	162 500	1 250	31
		Totales		207,6870	8 307	1,4	259 608	1 250	31

CULTIVO DE LINO

101 hectáreas á 200				2,0000	110	—	1 500	750	13
		Totales		2,0000	110	—	1 500	750	13

Cuadro General de la Agricultura *(Continuación)*

Escala de extensión de las explotaciones agrícolas	Area sembrada en la última cosecha hectáreas *c.*	Cantidad de semilla sembrada kilos *d.*	Densidad de los cultivos $\frac{100\ c}{b}$ o/o	RENDIMIENTO absoluto kilos *e.*	RENDIMIENTO extensivo $\frac{e}{c}$ kilos	RENDIMIENTO intensivo $\frac{e}{d}$ kilos
VI. Provincia de San Luis						
Toda la Provincia *(Conclusión)*						
CULTIVO DE ALFALFA PARA CORTE						
10 hectáreas y menos	432,7421	12 982	2,9	2 380 081	5 500	183
11 » á 25	174,9936	5 249	1,2	962 465	5 500	183
26 » » 50	378,4245	11 353	2,6	2 081 335	5 500	183
51 » » 100	174,0000	5 220	1,2	957 000	5 500	183
101 » » 200	320,0000	9 600	2,2	1 760 000	5 500	183
751 » y más	80,0000	2 400	0,5	440 000	5 500	183
Totales	1.560,1602	46 804	10,6	8 580 881	5 500	183

Además había 50,5015 hectáreas cultivadas con alpiste; 2,6000 hectáreas con batatas; 1 hectárea con caña de azúcar; 20 hectáreas con centeno; 2,5311 hectáreas con maní; 33,1317 hectáreas con papas; 82,4249 hectáreas con porotos; 0,8937 hectáreas con tabaco; 1.104,9778 hectáreas con viñas y 26,0792 hectáreas con varias hortalizas.

VII. Provincia de Santiago del Estero

1. Departamento de la Capital

a). Número absoluto de chacras, huertos, huertas y lotes de estancia cultivados, 129.—*b). Extensión absoluta de las explotaciones mencionadas en a,* 1.474,3906 *hectáreas.—f). Extensión total del departamento;* 85,200 *hectáreas.—g). Densidad absoluta de los cultivos, ó sea,* $\frac{1000 \times c}{f}$ *; del trigo* 3,1 o/oo, *del maiz* 4,— o/oo, *de la cebada* 0,3 o/oo, *de la avena* 0,1 o/oo, *del lino* 2,3 o/oo *y de la alfalfa* 2,7 o/oo.

CULTIVO DE TRIGO

10 hectáreas y menos	33,4129	1 837	2,2	26 730	800	12
11 » » 25	32,5614	1 791	2,2	26 049	800	12
201 » » 300	200,0000	11 000	13,5	160 000	800	12
Totales	265,9743	14 628	18,—	212 779	800	12

CULTIVO DE MAIZ

10 hectáreas y menos	84,5010	2 535	5,7	169 002	2 000	66
11 » á 25	28,0000	840	1,9	56 000	2 000	66
26 » » 50	20,0000	600	1,3	40 000	2 000	66
51 » » 100	100,0000	3 000	6,8	200 000	2 000	66
201 » » 300	110,0000	3 300	7,4	220 000	2 000	66
Totales	342,5010	10 275	23,2	685,002	2 000	66

CULTIVO DE CEBADA

10 hectáreas y menos	2,0000	80	0,1	2 000	1 000	25
11 » á 25	5,0000	200	0,3	5 000	1 000	25
26 » » 50	20,0000	800	1,3	20 000	1 000	25
Totales	27,0000	1 080	1,8	27 000	1 000	25

CULTIVO DE AVENA

10 hectáreas y menos	3,0000	120	0,2	3 750	1 250	31
11 » á 25	12,0000	480	0,8	15 000	1 250	31
Totales	15,0000	600	1,—	18 750	1 250	31

CULTIVO DE LINO

201 hectáreas á 300	200,0000	11 000	1,3	150 000	750	13
Totales	200,0000	11 000	1,3	150 000	750	13

Cuadro General de la Agricultura *(Continuación)*

Escala de extensión de las explotaciones agrícolas	Area sembrada en la última cosecha hectáreas *c.*	Cantidad de semilla sembrada kilos *d.*	Densidad de los cultivos $\frac{100\,c}{b}$ o/o	RENDIMIENTO absoluto kilos *e.*	extensivo $\frac{e}{c}$ kilos	intensivo $\frac{e}{d}$ kilos

VII. Provincia de Santiago del Estero

1. Departamento de la Capital *(Conclusión)*

CULTIVO DE ALFALFA PARA CORTE

10 hectáreas y menos	107,8895	3 236	7,3	593 392	5 500	183
11 » á 25	21,0000	630	1,4	115 500	5 500	183
26 » » 50	2,0000	60	0,1	11 000	5 500	183
101 » » 200	100,0000	3 00›	6,8	550 000	5 500	183
Totales	230,8895	6 926	15,6	1 269 892	5 500	183

2. Departamento de Atamisqui

a). Número absoluto de chacras, huertos, huertas y lotes de estancias cultivados, 94.—*b). Extensión absoluta de las explotaciones mencionadas en a,* 2.509,5554 *hectáreas.—f). Extensión total del departamento:* 355,800 *hectáreas.—g). Densidad absoluta de los cultivos, ó sea,* $\frac{1000 \times c}{t}$ *; del trigo* 3,4 o/oo *y del maiz* 3,2 o/oo.

CULTIVO DE TRIGO

10 hectáreas y menos	84,0000	5 460	3,3	67 200	800	12
11 « á 25	311,4370	20 243	12,4	249 150	800	12
26 « « 50	442,1866	28 742	17,6	353 749	800	12
51 « « 100	356,1850	23 152	14,1	284 948	800	12
101 « « 200	30,0000	1 950	1,2	24 000	800	12
Totales	1.223,8086	79 547	48,7	979 047	800	12

CULTIVO DE MAÍZ

10 hectáreas y menos	148,0000	4 440	5,8	296 000	2 000	66
11 « á 25	216,7496	6 502	8,6	433 499	2 000	66
26 « « 50	428,4992	12 855	17,—	856 998	2 000	66
51 « « 100	291,7480	8 753	11,6	583 496	2 000	66
101 « « 200	80,0000	2 400	3,2	160 000	2 000	66
Totales	1.164,9968	34 940	46,4	2 329 993	2 000	66

CULTIVO DE CEBADA

10 hectáreas y menos	10,0000	400	0,4	10 000	1 000	25
11 « á 25	3,0000	120	0,1	3 000	1 000	25
Totales	13,0000	520	0,5	13 000	1 000	25

CULTIVO DE ALFALFA PARA CORTE

10 hectáreas y menos	1,0000	30	—	5 500	5 500	183
11 « á 25	5,0000	150	0,2	27 500	5 500	183
51 « « 100	12,0000	360	0,6	66 000	5 500	183
Totales	18,0000	540	0,7	99 000	5 500	183

3. Departamento de La Banda

a) Número absoluto de chacras, huertos, huertas y lotes de estancia cultivados, 110.—*b.) Extensión absoluta de las explotaciones mencionadas en a,* 2.561,8965 *hectáreas.—f). Extensión total del departamento;* 304,800 *hectáreas.—g). Densidad absoluta de los cultivos, ó sea,* $\frac{1000 \times c}{t}$ *; del trigo* 0,1 o/oo, *del maiz* 2,7 o/oo *y de la alfalfa* 5,2 o/oo.

CULTIVO DE TRIGO

10 hectáreas y menos	20,0000	1 300	0,8	16 000	800	12
11 » á 25	14,0000	910	0,5	11 200	800	12
Totales	34,0000	2 210	1,3	27 200	800	12

Cuadro General de la Agricultura *(Continuación)*

Escala de extensión de las explotaciones agrícolas	Area sembrada en la última cosecha hectáreas *c.*	Cantidad de semilla sembrada kilos *d.*	Densidad de los cultivos $\frac{100\,c}{b}$ o/o	RENDIMIENTO absoluto kilos *e.*	RENDIMIENTO extensivo $\frac{e}{c}$ kilos	RENDIMIENTO intensivo $\frac{e}{d}$ kilos
VII. Provincia de Santiago del Estero						
3. Departamento de La Banda *(Conclusión)*						
CULTIVO DE MAIZ						
10 hectáreas y menos	238,0582	7 141	9,3	476 116	2 000	66
11 » á 25	48,6547	1 459	1,9	97 309	2 000	66
26 » » 50	33,7480	1 012	1,3	67 496	2 000	66
51 » » 100	14,0000	421	0,5	28 001	2 000	66
101 » » 200	400,0000	12 000	15,6	800 000	2 000	66
501 » » 750	105,0000	3 150	4,1	210 000	2 000	66
Totales	839,4609	25 183	32,8	1 678 922	2 000	66
CULTIVO DE CEBADA						
10 hectáreas y menos	5,6874	227	0,2	5 687	1 000	25
11 « á 25	10,0000	400	0,4	10 000	1 000	25
26 » » 50	5,0000	200	0,2	5 000	1 000	25
Totales	20,6874	827	0,8	20 687	1 000	25
CULTIVO DE ALFALFA PARA CORTE						
10 hectáreas y menos	23,5000	705	0,9	129 250	5 500	183
11 » á 25	10,5000	315	0,4	57 750	5 500	183
26 » » 50	50,0000	1 500	1,9	275 000	5 500	183
51 » » 100	348,0000	10 440	13,6	1 914 000	5 500	183
101 » » 200	200,2440	6 007	7,8	1 101 342	5 500	183
301 » » 500	968,0000	29 040	37,8	5 324 000	5 500	183
Totales	1.600,2440	48 007	62,5	8 801 342	5 500	183
4. Departamento de Belgrano						

a). Número absoluto de chacras, huertos, huertas, y lotes de estancia cultivados, 8.—*b). Extensión absoluta de las explotaciones mencionadas en a,* 519.0000 *hectáreas.—f). Extensión total del departamento;* 1.033,800 *hectáreas.—* $\frac{1000 \times c}{f}$ *). Densidad absoluta de los cultivos, ó sea,* : *del trigo* 0,3 o/oo.

CULTIVO DE TRIGO						
26 hectáreas á 50	0,2500	16	—	200	800	12
101 » » 200	375,0000	24 375	72,3	300 000	800	12
Totales	375,2500	24 391	72,3	300 200	800	12
CULTIVO DE MAIZ						
10 hectáreas y menos	1,0000	30	0,2	2 000	2 000	66
11 » á 25	10,0000	300	1,9	20 000	2 000	66
26 « » 50	15,0000	450	2,9	30 000	2 000	66
Totales	26,0000	780	5,—	52 000	2 000	66
CULTIVO DE CEBADA						
11 hectáreas á 25	1,5000	60	0,3	1 500	1 000	25
26 » » 50	1,0000	40	0,2	1 000	1 000	25
Totales	2,5000	100	0,5	2 500	1 000	25
CULTIVO DE AVENA						
11 hectáreas á 25	0,5000	20	—	625	1 250	31
Totales	0,5000	20	—	625	1 250	31

Cuadro General de la Agricultura *(Continuación)*

Escala de extensión de las explotaciones agrícolas	Area sembrada en la última cosecha hectáreas *c.*	Cantidad de semilla sembrada kilos *d.*	Densidad de los cultivos $\frac{100\,c}{b}$ o/o	RENDIMIENTO absoluto kilos *e.*	RENDIMIENTO extensivo $\frac{e}{c}$ kilos	RENDIMIENTO intensivo $\frac{e}{d}$ kilos
VII. Provincia de Santiago del Estero						
4. Departamento de Belgrano *(Conclusión)*						
CULTIVO DE LINO						
26 hectáreas á 50	0,2500	14	—	187	750	13
101 » » 200	74,0000	4 070	14,2	55 500	750	13
Totales	74,2500	4 084	14,3	55 687	750	13
CULTIVO DE ALFALFA PARA CORTE						
10 hectáreas y menos	4,0000	120	0,7	22 000	5 500	183
101 » á 200	3,0000	90	0,6	16 500	5 500	183
Totales	7,0000	210	1,3	38 500	5 500	183
5. Departamento de Copo 1o						
CULTIVO DE TRIGO						
10 hectáreas y menos	9,6874	629	2,7	7 749	800	12
11 » á 25	25,0000	1 625	7,—	20 000	800	12
26 » » 50	1,0000	65	0,3	800	800	12
Totales	35,6874	2 319	10,—	28 549	800	12
CULTIVO DE MAIZ						
10 hectáreas y menos	158,5060	4 756	44,4	317 012	2 000	66
11 » á 25	68,0000	2 040	19,—	136 000	2 000	66
26 » » 50	67,1850	2 015	18,8	134 370	2 000	66
Totales	293,6910	8 811	82,2	587 382	2 000	66
CULTIVO DE CEBADA						
10 hectáreas y menos	3,0000	120	0,8	3 000	1 000	25
11 » á 25	6,0000	240	1,7	6 000	1 000	25
Totales	9,0000	360	2,5	9 000	1 000	25
CULTIVO DE AVENA						
10 hectáreas y menos	2,0000	80	0,5	2 500	1 250	31
Totales	2,0000	80	0,5	2 500	1 250	31

a). Número absoluto de chacras, huertos, huertas y lotes de estancia cultivados, 55.—*b). Extensión absoluta de las explotaciones mencionadas en a,* 357,0036 *hectáreas.—f). Extensión total del departamento;* 3.088,000 *hectáreas.—g). Densidad absoluta de los cultivos, ó sea,* $\frac{1000 \times c}{f}$ *; del maíz* 0,1 o/oo.

6. Departamento de Copo 2o						
CULTIVO DE TRIGO						
10 hectáreas y menos	39,0000	2 535	10,7	31 200	800	12
11 « á 25	13,0000	845	3,6	10 400	800	12
26 « « 50	3,0000	195	0,8	2 400	800	12
Totales	55,0000	3 575	15,1	44 000	800	12

a). Número absoluto de chacras, huertos, huertas y lotes de estancia cultivados, 49.—*b). Extensión absoluta de las explotaciones mencionadas en a,* 363,0000 *hectáreas.—f). Extensión total del departamento;* 411,700 *hectáreas.—g). Densidad absoluta de los cultivos, ó sea,* $\frac{1000 \times c}{f}$ *; del trigo* 0,1 o/oo *y del maíz* 0,4 o/oo,

Cuadro General de la Agricultura *(Continuación)*

Escala de extensión de las explotaciones agrícolas	Area sembrada en la última cosecha hectáreas *c.*	Cantidad de semilla sembrada kilos *d.*	Densidad de los cultivos $\frac{100\ c}{b}$ o/o	RENDIMIENTO absoluto kilos *e.*	RENDIMIENTO extensivo $\frac{e}{c}$ kilos	RENDIMIENTO intensivo $\frac{e}{d}$ kilos

VII. Provincia de Santiago del Estero

6. Departamento de Copo 2o *(Conclusión)*

CULTIVO DE MAÍZ

10 hectáreas y menos	93,0000	2 790	25,6	186 000	2 000	66
11 « á 25	81,0000	2 430	22,3	162 000	2 000	66
26 « « 50	15,0000	450	4,1	30 000	2 000	66
Totales	189,0000	5 670	52,—	378 000	2 000	66

7. Departamento de Choya

a). Número absoluto de chacras, huertos, huertas y lotes de estancia cultivados, 48.—*b) Extensión absoluta de las explotaciones mencionadas en a,* 533,0000 *hectáreas.—f). Extensión total del departamento;* 790,400 *hectáreas — g). Densidad absoluta de los cultivos, ó sea,* $\frac{1000\ x\ c}{f}$ *; del maíz* 0,1 o/oo.

CULTIVO DE TRIGO

10 hectáreas y menos	20,0000	1 300	3,7	1 600	800	12
Totales	20,0000	1 300	3,7	1 600	800	12

CULTIVO DE MAIZ

10 hectáreas y menos	55,0000	1 650	10,3	110 000	2 000	66
11 « á 25	20,0000	600	3,7	40 000	2 000	66
Totales	75,0000	2 250	14,—	150 000	2 000	66

CULTIVO DE CEBADA

10 hectáreas y menos	9,0000	360	1,6	9 000	1 000	25
Totales	9,0000	360	1,6	9 000	1 000	25

CULTIVO DE AVENA

10 hectáreas y menos	4,0000	160	1,1	5 000	1 250	31
Totales	4,0000	160	1,1	5 000	1 250	31

CULTIVO DE ALFALFA PARA CORTE

10 hectáreas y menos	10,5600	317	2,9	58 080	5 500	183
11 « á 25	10,0000	300	2,7	55 000	5 500	183
Totales	20,5600	617	5,6	113 080	5 500	183

8. Departamento de Figueroa

a). Número absoluto de chacras, huertos, huertas y lotes de estancia cultivados, 47.—*b). Extensión absoluta de las explotaciones mencionadas en a,* 3.757.5374 *hectáreas.—f). Extensión total del departamento;* 662,800 *hectáreas.— g). Densidad absoluta de los cultivos, ó sea,* $\frac{1000\ x\ c}{f}$ *; del trigo* 1,7 o/oo, *del maíz* 3,3 o/oo *y de la alfalfa* 0,4 o/oo.

CULTIVO DE TRIGO

10 hectáreas y menos	7.3748	479	0,2	5 899	800	12
11 » á 25	28,0000	1 821	0,7	22 401	800	12
26 » » 50	144,9346	9 420	3,8	115 947	800	12
51 » » 100	180,7480	11 748	4,8	144 598	800	12
101 » » 200	60,0000	3 900	1,6	48 000	800	12
201 » » 300	168,7400	10 968	4,4	134 992	800	12
301 » » 500	280,0000	18 200	7,4	224 000	800	12
751 » y más	283,0000	18 395	7,5	226 400	800	12
Totales	1.152,7974	74 931	30,6	922 237	800	12

Cuadro General de la Agricultura *(Continuación)*

Escala de extensión de las explotaciones agrícolas	Area sembrada en la última cosecha hectáreas *c.*	Cantidad de semilla sembrada kilos *d.*	Densidad de los cultivos $\frac{100\,c}{b}$ o/o	RENDIMIENTO absoluto kilos *e.*	RENDIMIENTO extensivo $\frac{e}{c}$ kilos	RENDIMIENTO intensivo $\frac{e}{d}$ kilos

VII. Provincia de Santiago del Estero

8. Departamento de Figueroa *(Conclusión)*

CULTIVO DE MAIZ

10 hectáreas y menos	16,0000	480	0,4	32 000	2 000	66
11 » á 25	129,0000	3 870	3,4	258 000	2 000	66
26 » » 50	556,8708	17 006	14,8	1 133 741	2 000	66
51 » » 100	326,1850	9 785	8,7	652 370	2 000	66
101 » » 200	200,0000	6 000	5,3	400 000	2 000	66
201 » » 300	84,3700	2 532	2,2	168 740	2 000	66
301 » » 500	400,0000	12 000	10,7	800 000	2 000	66
751 » y más	523,0000	15 690	13,9	1 046 000	2 000	66
Totales	2.245,4258	67 363	59,7	4 490 851	2 000	66

CULTIVO DE CEBADA

26 hectáreas á 50	1,6874	67	—	1 687	1 000	25
Totales	1,6874	67	—	1 687	1 000	25

CULTIVO DE AVENA

51 hectáreas á 100	1,0000	40	0,1	—	1 250	31
Totales	1,0000	40	0,1	—	1 250	31

CULTIVO DE ALFALFA PARA CORTE

10 hectáreas y menos	2,0000	60	0,3	11 000	5 500	183
11 » á 25	5,0000	150	0,9	27 500	5 500	183
26 » » 50	36,4370	1 093	6,8	200 403	5 500	183
301 » » 500	80,0000	2 400	15,—	440 000	5 500	183
751 » y más	143,0000	4 290	26,8	786 500	5 500	183
Totales	266,4370	7 993	49,9	1 465 403	5 500	183

9. Departamento de Guasayán

a). Número absoluto de chacras, huertos, huertas y lotes de estancia cultivados, 7.— *b). Extensión absoluta de las explotaciones mencionadas en a,* 38,7480 *hectáreas. — f). Extensión total del departamento:* 316.500 *hectáreas.— g). Densidad absoluta de los cultivos, ó sea,* $\frac{1000 \times c}{f}$ *: del trigo* 0,1 o/oo.

CULTIVO DE TRIGO

10 hectáreas y menos	17,8740	1 162	47,—	14 299	800	12
Totales	17,8740	1 162	47,—	14 299	800	12

CULTIVO DE MAIZ

10 hectáreas y menos	10,1244	304	26,6	20 249	2 000	66
Totales	10,1244	304	26,6	20 249	2 000	66

CULTIVO DE CEBADA

10 hectáreas y menos	4,3748	175	11,5	4 375	1 000	25
Totales	4,3748	175	11,5	4 375	1 000	25

Cuadro General de la Agricultura *(Continuación)*

Escala de extensión de las explotaciones agrícolas	Area sembrada en la última cosecha hectáreas *c.*	Cantidad de semilla sembrada kilos *d.*	Densidad de los cultivos $\frac{100\,c}{b}$ o/o	RENDIMIENTO absoluto kilos *e.*	extensivo $\frac{e}{c}$ kilos	intensivo $\frac{e}{d}$ kilos
VII. Provincia de Santiago del Estero						
11. Departamento de Jimenez 1o						

a). Número absoluto de chacras, huertos, huertas y lotes de estancia cultivados, 19. — *b). Extensión absoluta de las explotaciones mencionadas en a,* 82,0000 *hectáreas. — f). Extensión total del departamento:* 543.100 *hectáreas.— g). Densidad absoluta de los cultivos, ó sea,* $\frac{1000 \times c}{f}$ *: del maiz* 0,1 o/oo.

CULTIVO DE TRIGO

10 hectáreas y menos	5,0000	325	6,—	4 000	800	12
Totales	5,0000	325	6,—	4 000	800	12

CULTIVO DE MAIZ

10 hectáreas y menos	74,0000	2 220	90,2	148 000	2 000	66
Totales	74,0000	2 220	90,2	148,000	2 000	66

CULTIVO DE AVENA

10 hectáreas y menos	1,0000	40	1,2	1 250	1 250	31
Totales	1,0000	40	1,2	1 250	1 250	31

CULTIVO DE ALFALFA PARA CORTE

10 hectáreas y menos	1,0000	30	1,2	5 500	5 500	183
Totales	1,0000	30	1,2	5 500	5 500	183

10. Departamento de Jimenez 2o

a). Número absoluto de chacras, huertos, huertas y lotes de estancia cultivados, 15.—*b). Extensión absoluta de las explotaciones mencionadas en a,* 141,9346 *hectáreas.—f). Extensión total del departamento;* 181,400 *hectáreas.— g). Densidad absoluta de los cultivos, ó sea,* $\frac{1000 \times c}{f}$ *; del trigo* 0,2 o/oo *y del maiz* 0,4 o/oo.

CULTIVO DE TRIGO

10 hectáreas y menos	7,0622	459	5,—	5 649	800	12
11 » á 25	3,3748	219	2,4	2 699	800	12
26 » » 50	40,0000	2 600	28,3	32 002	800	12
Totales	50,4370	3 278	35,7	40 350	800	12

CULTIVO DE MAIZ

10 hectáreas y menos	49,8740	1 496	35 3	99 748	2 000	66
11 » á 25	24,8118	744	17,6	49 623	2 000	66
Totales	74,6858	2 240	52,9	149 371	2 000	66

CULTIVO DE CEBADA

10 hectáreas y menos	1,0000	40	0,7	1 000	1 000	25
Totales	1,0000	40	0,7	1,000	1 000	25

Cuadro General de la Agricultura *(Continuación)*

Escala de extensión de las explotaciones agrícolas	Area sembrada en la última cosecha hectáreas *c.*	Cantidad de semilla sembrada kilos *d.*	Densidad de los cultivos $\frac{100\,c}{b}$ o/o	RENDIMIENTO absoluto kilos *e.*	RENDIMIENTO extensivo $\frac{e}{c}$ kilos	RENDIMIENTO intensivo $\frac{e}{d}$ kilos

VII. Provincia de Santiago del Estero

12. Departamento de Loreto

a). Número absoluto de chacras, huertos, huertas y lotes de estancia cultivados, 55.—*b). Extensión absoluta de las explotaciones mencionadas en a,* 696,0000 *hectáreas.—f). Extensión total del departamento;* 478,000 *hectáreas.—g). Densidad absoluta de los cultivos, ó sea,* $\frac{1000 \times c}{f}$ *; del trigo* 1,— o/oo *y del maíz* 0,2 o/oo.

CULTIVO DE TRIGO

10 hectáreas y menos	134,0000	8 710	19,2	107 200	800	12
11 » á 25	176,0000	11 440	25,3	140 800	800	12
26 » » 50	170,0000	11 050	24,4	136 000	800	12
Totales	480,0000	31 200	68,9	384 000	800	12

CULTIVO DE MAIZ

10 hectáreas y menos	62,0000	1 860	8,9	124 000	2 000	66
11 » á 25	49,0000	1 470	7,—	98 000	2 000	66
26 » » 50	30,0000	900	4,3	60 000	2 000	66
Totales	141,0000	4 230	20,2	282 000	2 000	66

CULTIVO DE CEBADA

10 hectáreas y menos	3,0000	120	0,4	3 000	1 000	25
Totales	3,0000	120	0,4	3 000	1 000	25

CULTIVO DE AVENA

11 hectáreas á 25	5,0000	200	0,7	6 250	1 250	31
Totales	5,0000	200	0,7	6 250	1 250	31

CULTIVO DE ALFALFA PARA CORTE

10 hectáreas y menos	6,0000	180	0,8	33 000	5 500	183
11 » á 25	4,0000	120	0,6	22 000	5 500	183
Totales	10,0000	300	1,4	55 000	5 500	183

13. Departamento de Matará

a). Número absolnto de chacras, huertos, huertas y lotes de estancia cultivados, 64. — *b). Extensión absoluta de las explotaciones mencionadas en a,* 592,2700 *hectáreas.—f). Extensión total del departamento:* 1.098,200 *hectáreas.—g). Densidad absoluta de los cultivos, ó sea,* $\frac{1000 \times c}{f}$ *: del maiz* 0,3 o/oo.

CULTIVO DE TRIGO

10 hectáreas y menos	26,0000	1 690	4,4	20 800	800	12
11 » á 25	3,0000	195	0,5	2 400	800	12
26 » » 50	42,0000	2 730	7,1	33 600	800	12
Totales	71,0000	4 615	12,—	56 800	800	12

CULTIVO DE MAÍZ

10 hectáreas y menos	162,0000	4 860	27,4	324 000	2 000	66
11 » á 25	90,0000	2 700	15,2	180 000	2 000	66
26 » » 50	89,0000	2 670	15,—	178 000	2 000	66
Totales	341,0000	10 230	57,6	682 000	2 000	66

Cuadro General de la Agricultura *(Continuación)*

Escala de extensión de las explotaciones agrícolas	Area sembrada en la última cosecha hectáreas *c.*	Cantidad de semilla sembrada kilos *d.*	Densidad de los cultivos $\frac{100\ c}{b}$ o/o	RENDIMIENTO absoluto kilos *e.*	RENDIMIENTO extensivo $\frac{e}{c}$ kilos	RENDIMIENTO intensivo $\frac{e}{d}$ kilos
VII. Provincia de Santiago del Estero						
13. Departamento de Matará *(Conclusión)*						
CULTIVO DE CEBADA						
10 hectáreas y menos	3,0000	120	0,5	3 000	1 000	25
11 » á 25	8,5000	340	1,4	8 500	1 000	25
Totales	11,5000	460	1,9	11 500	1 000	25
CULTIVO DE AVENA						
11 hectáreas á 25	2,0000	80	0,3	2 500	1 250	31
Totales	2,0000	80	0,3	2 500	1 250	31
CULTIVO DE ALFALFA PARA CORTE						
10 hectáreas y menos	27,0000	810	4,5	148 500	5 500	183
11 » á 25	9,0000	270	1,5	49 500	5 500	183
26 » » 50	4,0000	120	0,7	22 000	5 500	183
Totales	40,0000	1 200	6,7	220 000	5 500	183
14. Departamento de Moreno						
a). Número absoluto de chacras, huertos, huertas y lotes de estancia cultivados 7.—b.) Extensión absoluta de las explotaciones mencionadas en a, 227,000 hectáreas.—f). Extensión total del departamento; 1.630,700 *hectáreas.—g). Densidad absoluta de los cultivos, ó sea,* $\frac{1000 \times c}{f}$ *: del maiz* 0,1 o/oo.						
CULTIVO DE MAÍZ						
11 hectáreas á 25	125,0000	3 750	55,—	250 000	2 000	66
Totales	125,0000	3 750	55,—	250 000	2 000	66
CULTIVO DE ALFALFA PARA CORTE						
11 hectáreas á 25	2,0000	60	0,8	11 000	5 500	183
Totales	2,0000	60	0,8	11 000	5 500	183
15. Departamento de Ojo de Agua						
a). Número absoluto de chacras, huertos, huertas y lotes de estancia cultivados, 326.— *b). Extención absoluta de las explotaciones mencionadas en a,* 2.118,3320 *hectáreas.—f). Extensión total del departamento:* 589,100 *hectáreas.—g). Densidad absoluta de los cultivos, ó sea,* $\frac{1000 \times c}{f}$ *: del trigo* 0,2 o/oo *y del maiz* 3,— o/oo,						
CULTIVO DE TRIGO						
10 hectáreas y menos	57,4370	3 733	2,7	45 949	800	12
11 « á 25	53,1866	3 457	2,5	42 549	800	12
26 « « 50	22,0000	1 430	1,—	17 601	800	12
Totales	132,6236	8 620	6,3	106 099	800	12
CULTIVO DE MAÍZ						
10 hectáreas y menos	1.264,9219	37 947	7,—	2 529 843	2 000	66
11 « á 25	207,6172	6 228	59,7	415 235	2 000	66
26 « « 50	160,5582	4 817	9,8	321 116	2 000	66
51 « « 100	150,0000	4 500	7,5	300 000	2 000	66
Totales	1 783,0973	53 492	84,1	3 566 194	2 000	66

Cuadro General de la Agricultura *(Continuación)*

Escala de extensión de las explotaciones agrícolas	Area sembrada en la última cosecha hectáreas *c.*	Cantidad de semilla sembrada kilos *d.*	Densidad de los cultivos $\frac{100\,c}{b}$ o/o	RENDIMIENTO absoluto kilos *e.*	RENDIMIENTO extensivo $\frac{e}{c}$ kilos	RENDIMIENTO intensivo $\frac{e}{d}$ kilos
VII. Provincia de Santiago del Estero						
15. Departamento de Ojo de Agua *(Conclusión)*						
CULTIVO DE CEBADA						
10 hectáreas y menos	8,7496	350	0,4	8 749	1 000	25
Totales	8,7496	350	0,4	8 749	1 000	25
CULTIVO DE ALFALFA PARA CORTE						
10 hectáreas y menos	5,0000	150	0,2	27 500	5 500	183
Totales	5,0000	150	0,2	27 500	5 500	183
16. Departamento de Quebrachos						
a). Número absoluto de chacras, huertos, huertas y lotes de estancia cultivados 409.—*b). Extensión absoluta de las explotaciones mencionadas en a,* 1.560.8338 *hectáreas.—f). Extensión total del departamento;* 660,800 *hectáreas.— Densidad absoluta de los cultivos, ó sea,* $\frac{1000 \times c}{f}$ *; del trigo* 0,1 o/oo *y del maiz* 1,9 o/oo.						
CULTIVO DE TRIGO						
10 hectáreas y menos	52,2488	3 591	3,3	44 199	800	12
11 » á 25	3,3748	219	0,2	2 699	800	12
26 » » 50	15,1866	987	1,—	12 150	800	12
51 » » 100	12,0000	780	0,8	9 600	800	12
Totales	82,8102	5 577	5,3	68 648	800	12
CULTIVO DE MAIZ						
10 hectáreas y menos	1.082,0043	32 460	69,3	2 164 008	2 000	66
11 » á 25	151,4960	4 544	9,7	302 992	2 000	66
26 » » 50	15,1866	456	1,—	30 374	2 000	66
51 » » 100	40,0000	1 200	2,6	80 000	2 000	66
Totales	1.288,6869	38 660	82,6	2 577 374	2 000	66
CULTIVO DE CEBADA						
11 hectáreas á 25	1,6874	67	0,1	1 687	1 000	25
Totales	1,6874	67	0,1	1 687	1 000	25
CULTIVO DE ALFALFA PARA CORTE						
10 hectáreas y menos	1,6874	51	0,1	9 281	5 500	183
Totales	1,6874	51	0,1	9 281	5 500	183
17. Departamento de Río Hondo						
a). Número absoluto de chacras, huertos, huertas y lotes de estancia cultivados 135.—*b). Extensión absoluta de las explotaciones mencionadas en a,* 6.143,8057 *hectáreas.—f.—Extensión total del departamento;* 151,800 *hectáreas.— k). Densidad absoluta de los cultivos, ó sea,* $\frac{1000 \times c}{f}$ *: del trigo* 9,4 o/oo *y del maiz* 28,— o/oo.						
CULTIVO DE TRIGO						
10 hectáreas y menos	67,5614	4 394	1,1	54 049	800	12
11 » á 25	177,6826	11 549	2,9	142 146	800	12
26 » » 50	121,8740	7 921	1,9	97 499	800	12
51 » » 100	484,4960	31 492	7,8	387 597	800	12
101 » » 200	335,0000	21 775	5,5	268 000	800	12

Cuadro General de la Agricultura *(Continuación)*

Escala de extensión de las explotaciones agrícolas	Area sembrada en la última cosecha hectáreas *c.*	Cantidad de semilla sembrada kilos *d.*	Densidad de los cultivos $\frac{100\,c}{b}$ o/o	RENDIMIENTO absoluto kilos *e.*	RENDIMIENTO extensivo $\frac{e}{c}$ kilos	RENDIMIENTO intensivo $\frac{e}{d}$ kilos

VII. Provincia de Santiago del Estero

17. Departamento de Río Hondo *(Conclusión)*

CULTIVO DE TRIGO *(Conclusión)*

201 hectáreas á 300	100,0000	6 500	1,6	80 000	800	12
301 » » 500	150,0000	9 752	2,4	120 000	800	12
Totales	1.436,6140	93 380	23,3	1 149 291	800	12

CULTIVO DE MAÍZ

10 hectáreas y menos	261,4896	7 844	4,3	522 979	2 000	66
11 » á 25	337,9674	11 339	5,5	755 934	2 000	66
26 » » 50	438,8612	13 165	7,1	877 722	2 000	66
51 » » 100	1.262,4322	37 873	20,6	2 524 866	2 000	66
101 » » 200	870.0000	26 100	14,2	1 740 000	2 000	66
201 » » 300	800,0000	24 000	13,1	1 600 000	2 000	66
301 » » 500	250,0000	7 500	4,2	50 000	2 000	66
Totales	4.260,7504	127 821	69,3	8 521 501	2 000	66

CULTIVO DE CEBADA

11 hectáreas y 25	6,0000	240	0,1	6 000	1 000	25
Totales	6,0000	240	0,1	6 000	1 000	25

CULTIVO DE AVENA

11 hectáreas á 25	6,7496	270	0,1	844	1 250	31
Totales	6,7496	270	0,1	844	1 250	31

CULTIVO DE ALFALFA PARA CORTE

10 hectáreas y menos	3,3748	102	—	18 562	5 500	183
11 » » 25	6,7496	202	0,1	37 122	5 500	183
Totales	10,1244	304	0,1	55 684	5 500	183

18. Departamento de Robles

a). Número absoluto de chacras, huertos, huertas y lotes de estancia cultivados, 219.—*b). Extensión absoluta de las explotaciones mencionadas en a,* 3.837,0206 *hectáreas.—f). Extensión total del departamento:* 143,400 *hectáreas.—g). Densidad absoluta de los cultivos, ó sea,* $\frac{1000 \times c}{f}$ *: del trigo* 1,3 o/oo, *del maiz* 11,4 o/oo, *de la cebada* 0,2 o/oo, *y de la alfalfa* 8,6 o/oo.

CULTIVO DE TRIGO

10 hectáreas y menos	70,4346	4 578	1,8	56 348	800	12
11 » á 25	26,4370	1 718	0,7	21 149	800	12
26 » » 50	25,0000	1 625	0,6	20 000	800	12
51 » » 100	15,0000	975	0,4	12 000	800	12
201 » » 300	50,0000	3 250	1,3	40 000	800	12
Totales	186,8716	12 146	4,8	149 497	800	12

CULTIVO DE MAÍZ

10 hectáreas y menos	271,4767	8 144	7,1	542 953	2 000	66
11 » á 25	232,6220	6 978	6,1	465 244	2 000	66
26 » » 50	223,0000	6 691	5,8	446 000	2 000	66
51 » » 100	125,0000	3 750	3,2	250 000	2 000	60
101 » » 200	166,0000	4 980	4,3	332 000	2 000	66
201 » » 300	447,4960	13 424	11,6	894 992	2 000	66
301 » » 500	180,0000	5 400	4,6	360 000	2 000	66
Totales	1.645,5947	49 367	42,9	3 291 189	2 000	66

Cuadro General de la Agricultura *(Continuación)*

Escala de extensión de las explotaciones agrícolas	Area sembrada en la última cosecha hectáreas *c.*	Cantidad de semilla sembrada kilos *d.*	Densidad de los cultivos 100 c / b o/o	RENDIMIENTO absoluto kilos *e.*	RENDIMIENTO extensivo e/c kilos	RENDIMIENTO intensivo e/d kilos
VII. Provincia de Santiago del Estero						
18. Departamento de Robles *(Conclusión)*						
CULTIVO DE CEBADA						
10 hectáreas y menos	8,2907	331	0,2	8 290	1 000	25
11 » á 25	1,0000	40	—	1 000	1 000	25
26 » » 50	25,0000	1 000	0,6	25 000	1 000	25
101 » » 200	1,0000	40	—	1 000	1 000	25
201 » » 300	5,0000	200	0,1	5 000	1 000	25
Totales	40,2907	1 611	1,—	40 290	1 000	25
CULTIVO DE AVENA						
101 hectáreas á 200	1,0000	40	—	—	1 250	31
Totales	1,0000	40	—	—	1 250	31
CULTIVO DE ALFALFA PARA CORTE						
10 hectáreas y menos	199,5127	5 985	5,2	1 097 319	5 500	183
11 » á 25	65,8740	1 976	1,7	362 307	5 500	183
26 » » 50	80,0000	2 400	2,—	440 000	5 500	183
51 » » 100	180,3716	5 412	4,7	992 044	5 500	183
101 » » 200	400,0000	12 000	10,4	2 200 000	5 500	183
201 » » 300	168,7400	5 062	4,4	928 070	5 500	183
301 » » 500	150,0000	4 500	3,9	825 000	5 500	183
Totales	1.244,4983	37 335	32,4	6 844 740	5 500	183
19. Departamento de Salavina						

a). Número absoluto de chacras, huertos, huertas y lotes de estancia cultivados. 75.—*b). Extensión absoluta de las explotaciones mencionadas en a,* 1.841,2084 *hectáreas.—f). Extensión total del departamento:* 772.900 *hectáreas.—g). Densidad absoluta de los cultivos, ó sea,* $\frac{1000 \times c}{f}$ *: del trigo* 0,8 o/oo *y del maíz* 1,2 o/oo.

CULTIVO DE TRIGO						
10 hectáreas y menos	39,0000	2 535	2,1	31 200	800	12
11 » á 25	94,0000	6 110	5,2	75 200	800	12
26 » » 50	329,0000	21 385	17,4	263 200	800	12
51 » » 100	220,0000	14 300	12,—	176 000	800	12
Totales	682,0000	44 330	37,—	545 600	800	12
CULTIVO DE MAIZ						
10 hectáreas y menos	61,0000	1 830	3,3	122 000	2 000	66
11 » á 25	200,0000	6 000	10,9	400 000	2 000	66
26 » » 50	379,0000	11 370	20,5	758 000	2 000	66
51 » » 100	333,0000	9 990	17,9	666 000	2 000	66
Totales	973,0000	29 190	52,8	1 946 000	2 000	66
CULTIVO DE CEBADA						
11 hectáreas á 25	1,0000	40	—	1 000	1 000	25
26 » » 50	6,0000	240	0,3	6 000	1 000	25
51 » » 100	9,0000	360	0,5	9 000	1 000	25
Totales	16,0000	640	0,8	16 000	1 000	25

Cuadro General de la Agricultura *(Continuación)*

Escala de extensión de las explotaciones agrícolas	Area sembrada en la última cosecha hectáreas *e.*	Cantidad de semilla sembrada kilos *d.*	Densidad de los cultivos $\frac{100\ c}{b}$ o/o	RENDIMIENTO absoluto kilos *e.*	extensivo $\frac{e}{c}$ kilos	intensivo $\frac{e}{d}$ kilos

VII. Provincia de Santiago del Estero

19. Departamento de Salavina *(Conclusión)*

CULTIVO DE ALFALFA PARA CORTE

10 hectáreas y menos	1,0000	30	—	5 500	5 500	183
11 » á 25	10,0000	300	0,5	55 000	5 500	183
26 » » 50	10,0000	300	0,5	55 000	5 500	183
51 » » 100	20,0000	600	1,1	110 000	5 500	183
Totales	41,0000	1 230	2,2	225 500	5 500	183

20. Departamento de Silípica 1o

a). Número absoluto de chacras, huertos, huertas y lotes de estancia cultivados, 12.—*b). Extensión absoluta de las explotaciones mencionadas en a,* 1.938,7080 *hectáreas.—f). Extensión total del departamento:* 61.200 *hectáreas.—g). Densidad absoluta de los cultivos, ó sea,* $\frac{1000 \times c}{f}$ *: del trigo* 4,6 o/oo, *del maiz* 17,1 o/oo *y de la alfalfa* 1,4 o/oo.

CULTIVO DE TRIGO

10 hectáreas y menos	1,0000	65	—	800	800	12
11 » á 25	1,6874	109	—	1 350	800	12
301 » » 500	282,4880	13 162	14,6	161 990	800	12
Totales	285,1754	13 336	14,7	164 140	800	12

CULTIVO DE MAIZ

10 hectáreas y menos	8,4370	253	0,4	16 874	2 000	66
11 » á 25	40,7496	1 222	2,1	81 499	2 000	66
751 » y más	1.000,0000	30 000	51,6	2 000 000	2 000	66
Totales	1.049,7866	31 475	54,1	2 098 373	2 000	66

CULTIVO DE ALFALFA PARA CORTE

10 hectáreas y menos	4,3748	131	0,2	24 061	5 500	183
11 » á 25	23,0000	690	1,2	126 500	5 500	183
301 » » 500	168,7400	5 062	8,7	928 070	5 500	183
Totales	196,1148	5 883	10,1	1 078 631	5 500	183

21. Departamento de Silípica 2o

a). Número absoluto de chacras, huertos, huertas y lotes de estancia cultivados, 25.—*b). Extensión absoluta de las explotaciones mencionadas en a,* 755,0000 *hectáreas.—f) Extensión total del departamento;* 101,400 *hectáreas.—g). Densidad absoluta de los cultivos, ó sea,* $\frac{1000 \times c}{f}$ *: del trigo* 1,1 o/oo, *del maiz* 3,2 o/oo *y de la alfalfa* 1,4 o/oo.

CULTIVO DE TRIGO

10 hectáreas y menos	29,9992	1 949	3,9	23 999	800	12
11 « á 25	24,7496	1 608	3,2	19 799	800	12
26 « « 50	20,0000	1 300	2,6	16 000	800	12
51 « « 100	30,0000	1 951	4,—	24 000	800	12
201 « « 300	15,0000	975	2,—	12 001	800	12
Totales	119,7488	7 183	15,8	95 799	800	12

CULTIVO DE MAIZ

10 hectáreas y menos	19,5000	585	2,5	39 000	2 000	66
11 « á 25	42,7496	1 282	5,6	85 499	2 000	66
26 « « 50	20,0000	600	2,6	40 000	2 000	66
51 « « 100	65,0000	1 930	8,6	130 000	2 000	66
201 « « 300	180,0000	5 400	23,8	360 000	2 000	66
Totales	327,2496	9 817	43,3	654 499	2 000	66

Cuadro General de la Agricultura *(Continuación)*

Escala de extensión de las explotaciones agrícolas	Area sembrada en la última cosecha hectáreas *c.*	Cantidad de semilla sembrada kilos *d.*	Densidad de los cultivos $\frac{100\ c}{b}$ o/o	RENDIMIENTO absoluto kilos *e.*	extensivo $\frac{e}{c}$ kilos	intensivo $\frac{e}{d}$ kilos

VII. Provincia de Santiago del Estero

21. Partido de Silípica 20 *(Conclusión)*

CULTIVO DE ALFALFA PARA CORTE

101 hectáreas á 200	150,0000	4 500	19,8	825 000	5 500	183
Totales	150,0000	4 500	19,8	825 000	5 500	183

22. Departamento de Veinte y ocho de Marzo

a). Número absoluto de chacras, huertos, huertas y lotes de estancia cultivados, 22.—*b). Extensión absoluta de las explotaciones mencionadas en a,* 3.354,4802 *hectáreas.—f). Extensión total del departamento;* 887.400 *hectáreas.—g). Densidad absoluta de los cultivos, ó sea,* $\frac{1000 \times c}{f}$ *: del trigo* 0,1 o/oo, *del maíz* 3,4 o/oo *y de la alfalfa* 0,2 o/oo.

CULTIVO DE TRIGO

11 hectáreas á 25	20,0000	1 300	0,6	110 000	800	12
301 « « 500	100,0000	6 500	2,9	550 000	800	12
Totales	120,0000	7 800	3,5	660 000	800	12

CULTIVO DE MAÍZ

10 hectáreas y menos	36,3748	1 091	1,—	72 750	2 000	66
11 « á 25	98,0000	2 940	2,9	196 000	2 000	66
51 « « 100	260,0000	7 800	7,7	520 000	2 000	66
301 « « 500	637,4802	19 124	19,—	1 274 960	2 000	66
751 « y más	2.000,0000	60 000	59,6	4 000 000	2 000	66
Totales	3.031,8550	90 955	90,3	6 063 710	2 000	66

CULTIVO DE ALFALFA PARA CORTE

10 hectáreas y menos	7,0000	210	0,2	38 500	5 500	183
11 « á 25	2,0000	60	—	11 000	5 500	183
26 « « 50	35,0000	1 050	1,—	192 500	5 500	183
751 « y más	150,0000	4 500	4,4	825 000	5 500	183
Totales	194,0000	5 820	5,7	1 067 000	5 500	183

Toda la Provincia

a). Número absoluto de chacras, huertos, huertas y lotes de estancia cultivados, 1930.—*b). Extensión absoluta de las explotaciones mencionadas en a,* 35.402,8248 *hectáreas.—f). Extensión total de la provincia* 14.348,400 *hectáreas.—g). Densidad absoluta de los cultivos, ó sea,* $\frac{1000 \times c}{f}$ *: del trigo* 0,4 o/oo, *del maíz* 1,4 o/oo, *y de la alfalfa* 0,2 o/oo.

CULTIVO DE TRIGO

10 hectáreas y menos	724,0923	47 065	2,—	579 273	800	12
11 » á 25	1.007,4912	65 486	2,8	805 992	800	12
26 » » 50	1.376,4318	89 468	3,8	1 101 145	800	12
51 » » 100	1.298,4290	84 397	3,6	1 038 743	800	12
101 » » 200	800,0000	52 000	2,2	640 000	800	12
201 » » 300	533,7400	34 693	1,5	426 992	800	12
301 » » 500	732,4880	47 611	2,1	585 992	800	12
751 » y más	283,0000	18 398	0,7	226 400	800	12
Totales	6.755,6723	439 118	19,—	5 404 537	800	12

Cuadro General de la Agricultura *(Continuación)*

Escala de extensión de las explotaciones agrícolas	Area sembrada en la última cosecha hectáreas *c.*	Cantidad de semilla sembrada Kilos *d.*	Densidad de los cultivos $\frac{100\,c}{b}$ o/o	RENDIMIENTO absoluto kilos *e.*	RENDIMIENTO extensivo $\frac{e}{c}$ kilos	RENDIMIENTO intensivo $\frac{e}{d}$ kilos
VII. Provincia de Santiago del Estero						
Toda la Provincia *(Conclusión)*						
CULTIVO DE MAÍZ						
10 hectáreas y menos	4.157,2679	12 478	11,7	8 314 535	2 000	66
11 » á 25	2 241,4179	67 242	6,3	4 482 835	2 000	66
26 » » 50	2.501,9090	75 057	7 1	5 003 818	2 000	66
51 » » 100	2.967,3652	89 020	8,4	5 934 732	2 000	66
101 » » 200	1.716,0000	51 480	4,8	3 432 000	2 000	66
201 » » 300	1.621.8660	48 655	4,5	3 243 732	2 000	66
301 » » 500	1.572,4802	47 174	4,4	3 144 960	2 000	66
751 » y más	3.523,0000	105 693	9,9	7 046 000	2 000	66
Totales	20.301,3062	609 039	57,3	40 602 612	2 000	66
CULTIVO DE CEBADA						
10 hectáreas y menos	60,1025	2 404	0,1	60 102	1 000	25
11 » á 25	43,6874	1 747	0,1	43 687	1 000	25
26 » » 50	53,6874	2 147	0,1	53 687	1 000	25
51 » » 100	14,0000	561	—	14 001	1 000	25
101 » » 200	1,0000	40	—	1 000	1 000	25
201 » » 300	5,0000	200	—	5 000	1 000	25
Totales	177,4773	7,099	0,5	177 477	1 000	25
CULTIVO DE AVENA						
10 hectáreas y menos	10,0000	400	—	12 500	1 250	31
11 » á 25	26,2495	1 049	—	32 812	1 250	31
51 » » 100	1,0000	40	—	1 250	1 250	31
101 » » 200	1,0000	40	—	1 250	1 250	31
Totales	38,2496	1 529	0,1	47 812	1 250	31
CULTIVO DE LINO						
26 hectáreas á 50	0,2500	13	—	187	750	13
101 » » 200	74,0000	4 070	0,2	55 500	750	13
201 « » 300	200,0000	11 000	0,5	150 000	750	13
Totales	274,2500	15 083	0,7	205,687	750	13
CULTIVO DE ALFALFA PARA CORTE						
10 hectáreas y menos	423,8992	12 716	1,2	2 331 445	5 500	183
11 » á 25	182,1236	5 463	0,5	1 001 679	5 500	183
26 » » 50	225,4370	6 763	0,6	1 239 903	5 500	183
51 » » 100	560,3716	16 811	1,5	3 082 043	5 500	183
101 » » 200	853,2440	25 597	2,4	4 692 842	5 500	183
201 » » 300	168,7400	5 062	0,3	928 072	5 500	183
301 » » 500	1.366,7400	41 002	3,8	7 517 070	5 500	183
751 » y más	293,0000	8 792	0,8	1 611 500	5 500	183
Totales	4.073,5554	122 206	11,5	2 240 554	5 500	183

Además había 0,7500 hectáreas cultivadas con algodón; 0,8437 hectáreas con alpiste; 4,0000 hectáreas con arroz; 158,5959 hectáreas con batatas; 0,5000 con café; 46,4916 hectáreas con caña de azúcar; 4,7811 hectáreas con papas; 17,6555 hectáreas con porotos; 100,0000 hectáreas con sorgho; 595,7377 hectáreas con viñas y 15,7861 con hortalizas varias.

Cuadro General de la Agricultura *(Continuación)*

Escala de extensión de las explotaciones agrícolas	Area sembrada en la última cosecha hectáreas *c.*	Cantidad de semilla sembrada kilos *d.*	Densidad de los cultivos $\frac{100\,c}{b}$ o/o	RENDIMIENTO absoluto kilos *e.*	RENDIMIENTO extensivo $\frac{e}{c}$ kilos	RENDIMIENTO intensivo $\frac{e}{d}$ kilos

VIII. Provincia de Tucumán

1. Departamento de la Capital

a). Número absoluto de chacras, huertos, huertas y lotes de estancia cultivados, 475.—*b). Extensión absoluta de las explotaciones mencionadas en a,* 7027 *hectáreas.—f). Extensión total del departamento:* 30.000 *hectáreas.—g). Densidad absoluta de los cultivos, ó sea,* $\frac{1000 \times c}{f}$ *: del maiz* 43,6 o/oo *y de la alfalfa* 31,— o/oo.

CULTIVO DE MAIZ

10 hectáreas y menos			669,0000	20 070	9,5	1 338 000	2 000	12
11	» á	25	202,0000	6 060	2,9	404 000	2 000	12
26	» »	50	218,0000	6 540	3,1	436 000	2 000	12
50	» »	100	213,0000	6 390	3,—	426 000	2 000	12
101	» »	200	6,0000	180	0,1	12 000	2 000	12
	Totales		1.308,0000	39 240	18,6	2 616 000	2 000	12

CULTIVO DE ALFALFA PARA CORTE

10 hectáreas y menos			400,0000	12 000	5,7	2 200 000	5 500	183
11	» á	25	163,0000	4 890	2,3	896 500	5 500	183
26	» »	50	106,0000	3 180	1,5	583 000	5 500	183
51	» »	100	168,0000	5 040	2,4	924 000	5 500	183
101	» »	200	70,0000	2 100	0,9	385 000	5 500	183
201	» »	300	25,0000	750	0,4	137 500	5 500	183
	Totales		932,0000	27 960	13,2	5 126 000	5 500	183

2. Departamento de Burruyaco

a). Número absoluto de chacras, huertos, huertas y lotes de estancia cultivados, 390.— *b). Extensión absoluta de las explotaciones mencionadas en a,* 2819,2175 *hectáreas. — f). Extensión total del departamento* 461.000 *hectáreas.— g). Densidad absoluta de los cultivos, ó sea,* $\frac{1000 \times c}{f}$ *: del trigo* 0,5 o/oo, *y del maiz* 4,2 o/oo.

CULTIVO DE TRIGO

10 hectáreas y menos			35,4673	2 305	1,2	28 374	800	12
11	» á	25	11,0000	715	0,4	8 800	800	12
101	» »	200	190,0000	12 350	6,7	152 000	800	12
	Totales		236,4673	15 370	8,3	189 174	800	12

CULTIVO DE MAIZ

10 hectáreas y menos			1.185,5876	35 568	42,1	2 371 176	2 000	66
11	» á	25	206,7496	6 202	7,3	413 499	2 000	66
26	» »	50	159,0000	4 770	5,6	318 000	2 000	66
51	» »	100	278,0554	8 341	9,8	556 110	2 000	66
101	» »	200	129,0000	3 870	4,6	258 000	2 000	66
	Totales		1.958,3926	58 751	69,4	3 916 785	2 000	66

CULTIVO DE CEBADA

10 hectáreas y menos			12,0000	480	0,4	12 000	1 000	25
11	» á	25	2,0000	80	0,1	2 000	1 000	25
26	» »	50	4,0000	160	0,1	4 000	1 000	25
	Totales		18,0000	720	0,6	18 000	1 000	25

CULTIVO DE ALFALFA PARA CORTE

10 hectáreas y menos			4,0000	120	0,1	22 000	5 500	183
11	» á	25	3,0000	90	0,1	16 500	5 500	183
26	» »	50	20,0000	600	0,7	110 000	5 500	183
201	» »	300	15,0000	450	0,5	82 500	5 500	183
	Totales		42,0000	1 260	1,4	231 000	5 500	183

Cuadro General de la Agricultura *(Continuación)*

Escala de extensión de las explotaciones agrícolas	Area sembrada en la última cosecha hectáreas *c.*	Cantidad de semilla sembrada kilos *d.*	Densidad de los cultivos $\frac{100\,c}{b}$ o/o	RENDIMIENTO absoluto kilos *e.*	extensivo $\frac{e}{c}$ kilos	intensivo $\frac{e}{d}$ kilos

VIII. Provincia de Tucumán

3. Departamento de Cruz Alta

a). Número absoluto de chacras, huertos, huertas y lotes de estancia cultivados, 1279.—*b). Extensión absoluta de las explotaciones mencionadas en a,* 27.633,0464 *hectáreas.—f). Extensión total del departamento,* 159.000 *hectáreas.—g). Densidad absoluta de los cultivos, ó sea,* $\frac{1000 \times c}{f}$ *: del trigo* 0,2 o/oo, *del maiz* 9,7 o/oo, *de la cebada* 0,1 o/oo, *de la avena* 0,7 o/oo *y de la alfalfa* 4,9 o/oo.

CULTIVO DE TRIGO

10 hectáreas y menos	32,7500	2 128	0,1	26 200	800	12
11 » á 25	1,0000	65	—	800	800	12
51 » » 100	2,0000	131	—	1 600	800	12
Totales	35,7500	2 324	0,1	28 600	800	12

CULTIVO DE MAÍZ

10 hectáreas y menos	980,7147	29 421	3,6	1 961 429	2 000	66
11 » á 25	310,4374	9 313	1,1	620 875	2 000	66
26 » » 50	66,5000	1 995	0,2	133 000	2 000	66
51 » » 100	50,0000	1 500	0,2	100 000	2 000	66
101 » » 200	100,0000	3 000	0,4	200 000	2 000	66
201 » » 300	40,0000	1 200	0,1	80 000	2 000	66
301 » » 500	4,0000	120	—	8 000	2 000	66
Totales	1.551,6521	46 549	5,6	3 103 304	2 000	66

CULTIVO DE CEBADA

10 hectáreas y menos	16,5466	662	0,1	16 546	1 000	25
11 » á 25	0,2500	10	—	250	1 000	25
Totales	16,7966	672	0,1	16 796	1 000	25

CULTIVO DE AVENA

10 hectáreas y menos	5,2500	210	—	6 562	1 250	31
11 » á 25	0,5000	20	—	625	1 250	31
101 » » 200	112,0000	4 480	0,4	140 000	1 250	31
Totales	117,7500	4 710	0,4	147 187	1 250	31

CULTIVO DE ALFALFA PARA CORTE

10 hectáreas y menos	83,0311	2 580	0,3	473 171	5 500	183
11 » á 25	11,7500	353	—	64 625	5 500	183
26 » » 50	7,5000	225	—	41 250	5 500	183
51 » » 100	92,0000	2 750	0,3	506 000	5 500	183
101 » » 200	109,0000	3 270	0,4	599 500	5 500	183
201 » » 300	192,0000	5 760	0,7	1 056 000	5 500	183
301 » » 500	139,5000	5 685	0,7	1 042 250	5 500	183
501 » » 750	50,0000	1 500	0,2	275 000	5 500	183
751 » y más	50,0000	1 500	0,2	275 000	5 500	183
Totales	787,7811	23 633	2,8	4 332 796	5 500	183

Cuadro General de la Agricultura *(Continuación)*

Escala de extensión de las explotaciones agrícolas	Area sembrada en la última cosecha hectáreas *e.*	Cantidad de semilla sembrada kilos *d.*	Densidad de los cultivos $\frac{100\ c}{b}$ o/o	RENDIMIENTO absoluto kilos *e.*	extensivo $\frac{e}{c}$ kilos	intensivo $\frac{e}{d}$ kilos

VIII. Provincia de Tucumán

4. Departamento de Chicligasta

a). Número absoluto de chacras, huertos, huertas y lotes de estancia cultivados, 1558.—*b). Extensión absoluta de las explotaciones mencionadas en a,* 14.357,7036 *hectáreas.—f). Extensión total del departamento,* 259.000 *hectáreas.—g). Densidad absoluta de los cultivos, ó sea,* $\frac{1000 \times c}{f}$ *: del trigo* 3,— o/oo, *del maíz* 15,7 o/oo, *de la cebada* 0,5 o/oo, *de la avena* 0,1 o/oo, *del lino* 0,1 o/oo *y de la alfalfa* 0,7 o/oo.

CULTIVO DE TRIGO

10 hectáreas y menos	630,9937	41 014	4,4	504 794	800	12
11 » á 25	151,6539	9 858	1,—	121 324	800	12
26 » » 50	0,5000	32	—	400	800	12
Totales	783,1476	50 904	5,4	626 518	800	12

CULTIVO DE MAÍZ

10 hectáreas y menos	2.484,6434	74 539	17,3	4 969 286	2 000	66
11 » á 25	946,5215	28 395	6,6	1 893 044	2 000	66
26 » » 50	152,9996	4 589	1,1	305 999	2 000	66
51 » » 100	185,5000	5 565	1,3	371 000	2 000	66
101 » » 200	277,0000	8 312	1,9	554 000	2 000	66
201 » » 300	20,0000	600	0,1	40 000	2 000	66
Totales	4.066,6645	122 000	28,3	8 133 329	2 000	66

CULTIVO DE CEBADA

10 hectáreas y menos	46,4992	1 859	0,3	46 499	1 000	25
11 » á 25	41,3748	1 654	0,3	41 375	1 000	25
26 » » 50	2,5000	100	—	2 500	1 000	25
51 » » 100	41,0000	1 640	0,3	41 000	1 000	25
101 » » 200	10,0000	400	0,1	10 000	1 000	25
Totales	141,3740	5 653	1,—	141 374	1 000	25

CULTIVO DE AVENA

10 hectáreas y menos	9,3521	374	0,1	11 690	1 250	31
51 » á 100	20,0000	800	0,1	25 000	1 250	31
101 » » 200	2,0000	80	—	2 500	1 250	31
Totales	31,3521	1 254	0,2	39 190	1 250	31

CULTIVO DE LINO

10 hectáreas y menos	18,6874	1 028	0,1	14 015	750	13
11 » á 25	7,0000	385	—	5 250	750	13
Totales	25,6874	1 413	0,1	19 265	750	13

CULTIVO DE ALFALFA PARA CORTE

10 hectáreas y menos	42,0466	1 261	0,3	231 257	5 500	183
11 » á 25	50,1092	1 503	0,3	275 600	5 500	183
26 » » 50	15,5000	465	0,1	85 250	5 500	183
51 » » 100	12,5000	375	0,1	68 750	5 500	183
101 » » 200	25,5000	765	0,2	140 250	5 500	183
201 » » 300	31,0000	930	0,2	170 500	5 500	183
301 » » 500	5,0000	150	—	27 500	5 500	183
Totales	181,6558	5 449	1,2	999 107	5 500	183

Cuadro General de la Agricultura *(Continuación)*

Escala de extensión de las explotaciones agrícolas	Area sembrada en la última cosecha hectáreas *c.*	Cantidad de semilla sembrada kilos *d.*	Densidad de los cultivos $\frac{100\,c}{b}$ o/o	RENDIMIENTO absoluto kilos *e.*	extensivo $\frac{e}{c}$ kilos	intensivo $\frac{e}{d}$ kilos

VIII. Provincia de Tucumán

5. Departamento de Famaillá

a). Número absoluto de chacras, huertos, huertas y lotes de estancia cultivados, 1051.—*b). Extensión absoluta de las explotaciones mencionadas en a,* 20.540,8404 *hectáreas.—f). Extensión total del departamento·* 159.000 *hectáreas.— g). Densidad absoluta de los cultivos, ó sea,* $\frac{1000 \times c}{f}$ *: del trigo* 1,1 o/oo, *del maiz* 24,— o/oo, *de la cebada* 0,3 o/oo *y de la alfalfa* 0,6 o/oo.

CULTIVO DE TRIGO

10 hectáreas y menos	39,5000	2 567	0,2	31 600	800	12
11 » á 25	16,0000	1 040	0,1	12 800	800	12
26 » » 50	12,0000	780	—	9 600	800	12
51 » » 100	10,0000	650	—	8 000	800	12
101 » » 200	104,0000	6 760	0,5	83 200	800	12
Totales	181,5000	11 797	0,8	145 200	800	12

CULTIVO DE MAIZ

10 hectáreas y menos	1.679,8701	50 398	8,2	3 359 740	2 000	66
11 » á 25	758,1580	22 744	3,7	1 516 316	2 000	66
26 » » 50	525,4896	15 764	2,5	1 050 979	2 000	66
51 » » 100	426,6858	12 800	2,1	853 372	2 000	66
101 » » 200	30,0000	900	0,1	60 000	2 000	66
751 » y más	400,0000	12 000	1,9	800 000	2 000	66
Totales	3.820,2035	144 606	18,5	7 640 407	2 000	66

CULTIVO DE CEBADA

10 hectáreas y menos	36,0000	1 440	0,1	36 000	1 000	25
11 » á 25	17,4952	699	0,1	17 495	1 000	25
26 » » 50	3,0000	121	—	3 000	1 000	25
Totales	56,4951	2 260	0,2	56 495	1 000	25

CULTIVO DE AVENA

101 hectáreas á 200	6,0000	240	—	7 500	1 250	31
Totales	6,0000	240	—	7 500	1 250	31

CULTIVO DE LINO

10 hectáreas y menos	3,0000	165	—	2 250	750	13
Totales	3,0000	165	—	2 250	750	13

CULTIVO DE ALFALFA PARA CORTE

10 hectáreas y menos	27,5000	825	0,1	151 251	5 500	183
11 » á 25	17,6874	530	—	97 280	5 500	183
26 » » 50	7,0000	210	—	38 500	5 500	183
51 » » 100	11,0000	330	—	60 500	5 500	183
101 » » 200	32,6874	980	0,2	179 780	5 500	183
751 » y más	10,0000	301	—	55 000	5 500	183
Totales	105,8748	3 176	0,5	582 311	5 500	183

Cuadro General de la Agricultura *(Continuación)*

Escala de extensión de las explotaciones agrícolas	Area sembrada en la última cosecha hectáreas *c.*	Cantidad de semilla sembrada kilos *d.*	Densidad de los cultivos $\frac{100\,c}{b}$ o/o	RENDIMIENTO absoluto kilos *e.*	RENDIMIENTO extensivo $\frac{e}{c}$ kilos	RENDIMIENTO intensivo $\frac{e}{d}$ kilos

VIII. Provincia de Tucumán

6. Departamento de Graneros

a). Número absoluto de chacras, huertos, huertas y lotes de estancia cultivados, 239. — *b). Extensión absoluta de las explotaciones mencionadas en a,* 1960,9228 *hectáreas. — f). Extensión total del departamento,* 272.000 *hectáreas.— g). Densidad absoluta de los cultivos, ó sea,* $\frac{1000 \times c}{f}$ *: del trigo* 0,3 o/oo, *del maiz* 2,2 o/oo, *de la cebada* 1,— o/oo *y de la alfalfa* 0,6 o/oo.

CULTIVO DE TRIGO

10 hectáreas y menos		53,5000	3 478	2,8	42 800	800	12
11 » á 25		32,4370	2 108	1,6	25 949	800	12
51 » » 100		8,6774	564	0,4	6 942	800	12
	Totales	94,6144	6,150	4,8	75 691	800	12

CULTIVO DE MAIZ

10 hectáreas y menos		273,4370	8 204	13,9	547 874	2 000	66
11 » á 25		66,2496	1 987	3,3	132 499	2 000	66
26 » » 50		75,0622	2 251	3,9	150 124	2 000	66
201 » » 300		200,0000	6 000	10,2	400 000	2 000	66
	Totales	614,7488	18 442	31,3	1 229 497	2 000	66

CULTIVO DE CEBADA

10 hectáreas y menos		148,1248	5 925	7,5	148 124	1 000	25
11 » á 25		71,9370	2 877	3,7	71 937	1 000	25
26 » » 50		63,5622	2 542	3,3	63 562	1 000	25
	Totales	283,6240	11 344	14,5	283 623	1 000	25

CULTIVO DE AVENA

10 hectáreas y menos		5,2500	211	0,3	6 562	1 250	31
11 » á 25		5,1874	207	0,3	6 484	1 250	31
26 » » 50		6,7496	269	0,3	8 437	1 250	31
	Totales	17,1870	687	0,9	21 483	1 250	31

CULTIVO DE ALFALFA PARA CORTE

10 hectáreas y menos		33,7500	1 012	1,7	185 625	5 500	183
11 » á 25		14,8748	446	0,8	81 811	5 500	183
26 » » 50		38,0000	1 141	1,9	209 000	5 500	183
201 » » 300		100,0000	3 000	5,1	550 000	5 500	183
	Totales	186,6248	5 599	9,5	1 026 436	5 500	183

7. Departamento de Leales

a). Número absoluto de chacras, huertos, huertas y lotes de estancia cultivados, 847 — *b). Extensión absoluta de las explotaciones mencionadas en a,* 6.207,3548 *hectáreas.—f). Extensión total del departamento,* 232.000 *hectáreas.— g). Densidad absoluta de los cultivos, ó sea,* $\frac{1000 \times c}{f}$ *: del trigo* 1,1 o/o, *del maiz* 15,5 o/oo, *del lino* 0,1 o/oo *y de la alfalfa* 0,1 o/oo.

CULTIVO DE TRIGO

10 hectáreas y menos		143,3922	9 320	2,3	114 713	800	12
11 » á 25		24,0000	1 560	0,4	19 201	800	12
26 » » 50		38,0000	2 470	0,6	30 400	800	12
51 » » 100		71,4960	4 647	1,1	57 196	800	12
	Totales	276,8882	17 997	4,4	221 510	800	12

Cuadro General de la Agricultura *(Continuación)*

Escala de extensión de las explotaciones agrícolas	Area sembrada en la última cosecha hectáreas *c.*	Cantidad de semilla sembrada kilos *d.*	Densidad de los cultivos $\frac{100\ c}{b}$ o/o	RENDIMIENTO absoluto kilos *e.*	extensivo $\frac{e}{c}$ kilos	intensivo $\frac{e}{d}$ kilos
VIII. Provincia de Tucumán						
7. Departamento de Leales *(Conclusión)*						
CULTIVO DE MAIZ						
10 hectáreas y menos	2.393,6551	71 809	38,6	4 787 310	2 000	66
11 » á 25	936,5000	28 095	15,1	1 873 000	2 000	66
26 » » 50	213,0000	6 390	3,4	426 000	2 000	66
51 » » 100	59,0000	1 770	0,9	118 000	2 000	66
Totales	3.602,1551	108 064	58,—	7 204 310	2 000	66
CULTIVO DE CEBADA						
11 hectáreas á 25	11,0000	440	0,2	11 000	1 000	25
Totales	11,0000	440	0.2	11 000	1 000	25
CULTIVO DE AVENA						
11 hectáreas á 25	3,0000	120	—	3 750	1 250	31
Totales	3,0000	120	—	3 750	1 250	31
CULTIVO DE LINO						
51 hectáreas á 100	33,7480	1 856	0,5	25 311	750	13
Totales	33,7480	1 856	0,5	25 311	750	13
CULTIVO DE ALFALFA PARA CORTE						
10 hectáreas y menos	20,0920	602	0,3	110 506	5 500	183
11 » á 25	2,5000	75	—	13 750	5 500	183
26 » » 50	1,0000	30	—	5 500	5 500	183
51 » » 100	1,0000	30	—	5 500	5 500	183
Totales	24,5920	737	0,3	135 256	5 500	183
8. Departamento de Monteros						

a). Número absoluto de chacras, huertos, huertas y lotes de estancia cultivados, 2166.—*b), Extensión absoluta de las explotaciones mencionadas en a,* 22.984,3078 *hectáreas.—f). Extensión total del departamento:* 204.500 *hectáreas.— g). Densidad absoluta de los cultivos, ó sea,* $\frac{1000 \times c}{f}$ *: del trigo* 1,— o/oo, *del maiz* 64,8 o/oo, *de la cebada* 0,3 o/oo *y de la alfalfa* 0,2 o/oo.

CULTIVO DE TRIGO						
10 hectáreas y menos	84,4673	5 490	0,4	67 574	800	12
11 » á 25	57,7496	3 753	0,2	46 199	800	12
26 » » 50	10,0000	650	—	8 000	800	12
51 » » 100	23,0000	1 496	0,1	18 400	800	12
101 » » 200	41,0000	2 665	0,2	32 800	800	12
Totales	216,2169	14 054	0,9	172 973	800	12
CULTIVO DE MAÍZ						
10 hectáreas y menos	4.951,3261	148 539	21,5	9 902 653	2 000	66
11 » á 25	4.953,4326	148 605	21,5	9 906 865	2 000	66
26 » » 50	1.852,5558	55 576	8,1	3 705 111	2 000	66
51 » » 100	1.037,9876	31 139	4,5	2 075 975	2 000	66
101 » » 200	251,0000	7 530	1,1	502 000	2 000	66
301 » » 500	190,0000	5 700	0,8	380 000	2 000	66
501 » » 750	20,0000	600	0,1	40 000	2 000	66
Totales	13.256,3021	397 689	57,6	26 512 604	2 000	66

Cuadro General de la Agricultura *(Continuación)*

Escala de extensión de las explotaciones agrícolas	Area sembrada en la última cosecha hectáreas *c.*	Cantidad de semilla sembrada kilos *d.*	Densidad de los cultivos $\frac{100\,c}{b}$ o/o	RENDIMIENTO absoluto kilos *e.*	extensivo $\frac{e}{c}$ kilos	intensivo $\frac{e}{d}$ kilos
VIII. Provincia de Tucumán						
8. Departamento de Monteros *(Conclusión)*						
CULTIVO DE CEBADA						
10 hectáreas y menos	32,5311	1 301	0,1	32 531	1 000	25
11 » á 25	6,5000	260	—	6 500	1 000	25
26 » » 50	20,4992	819	0,1	20 499	1 000	25
51 » » 100	6,6874	267	—	6 687	1 000	25
Totales	66,2177	2 647	0,2	66 217	1 000	25
CULTIVO DE AVENA						
10 hectáreas y menos	6,0000	240	—	7 500	1 250	31
11 » á 25	2,0000	80	—	2 500	1 250	31
Totales	8,0000	320	—	10 000	1 250	31
CULTIVO DE LINO						
10 hectáreas y menos	1,0000	55	—	750	750	13
Totales	1,0000	55	—	750	750	13
CULTIVO DE ALFALFA PARA CORTE						
10 hectáreas y menos	29,0000	870	0,1	159 500	5 500	183
11 » á 25	11,5000	345	—	63 250	5 500	183
26 » » 50	12,6222	378	0,1	69 422	5 500	183
51 » » 100	2,0000	60	—	11 000	5 500	183
101 » » 200	1,0000	30	—	5 500	5 500	183
Totales	56,1222	1 683	0,2	308 672	5 500	183

9. Departamento de Río Chico

a). Número absoluto de chacras, huertos, huertas y lotes de estancia cultivados, 1047.—*b)- Extensión absoluta de las explotaciones mencionadas en a,* 13.015,7440 *hectáreas.—f). Extensión total del departamento:* 195.000 *hectáreas.—g). Densidad absoluta de los cultivos, ó sea,* $\frac{1000 \times c}{f}$ *: del trigo* 1,7 o/oo, *del maiz* 17,5 o/oo, *de la cebada* 1,1 o/oo, *de la avena* 0,1 o/oo *y de la alfalfa* 2,— o/oo.

CULTIVO DE TRIGO						
10 hectáreas y menos	210,0000	13 650	1,6	168 000	800	12
11 » á 25	70,5000	4 582	0,5	56 400	800	12
26 » » 50	67,0000	4 355	0,5	53 600	800	12
Totales	347,5000	22 587	2,6	278 000	800	12
CULTIVO DE MAÍZ						
10 hectáreas y menos	2.363,4970	70 904	18,2	4 726 994	2 000	66
11 » á 25	537,6866	16 132	4,1	1 075 373	2 000	66
26 » » 50	338,5000	10 155	2,6	677 000	2 000	66
51 » » 100	117,7500	3 532	0,9	253 500	2 000	66
101 » » 200	30,0000	900	0,2	60 000	2 000	66
301 » » 500	30,0000	900	0,2	60 000	2 000	66
Totales	3.417,4336	102 523	26,2	6 834 867	2 000	66

Cuadro General de la Agricultura *(Continuación)*

Escala de extensión de las explotaciones agrícolas	Area sembrada en la última cosecha hectáreas *c.*	Cantidad de semilla sembrada kilos *d.*	Densidad de los cultivos $\frac{100\,c}{b}$ o/o	RENDIMIENTO absoluto kilos *e.*	RENDIMIENTO extensivo $\frac{e}{c}$ kilos	RENDIMIENTO intensivo $\frac{e}{d}$ kilos
VIII. Provincia de Tucumán						
9. Departamento de Río Chico *(Conclusión)*						
CULTIVO DE CEBADA						
10 hectáreas y menos	126,0000	5 040	1,—	126 000	1 000	25
11 » á 25	25,0000	1 000	0,2	25 000	1 000	25
26 » » 50	17,0000	680	0,1	17 000	1 000	25
51 » » 100	30,0000	1 200	0,2	30 000	1 000	25
101 » » 200	18,0000	720	0,1	18 000	1 000	25
301 » » 500	15,0000	600	0,1	15 000	1 000	25
Totales	231,0000	9 240	1,7	231 000	1 000	25
CULTIVO DE AVENA						
10 hectáreas y menos	19,7500	790	0,2	24 687	1 250	31
11 » á 25	5,0000	200	—	6 250	1 250	31
51 » » 100	2,0000	80	—	2 500	1 250	31
Totales	26,7500	1 070	0,2	33 437	1 250	31
CULTIVO DE LINO						
10 hectáreas y menos	4,0000	220	—	3 000	750	13
Totales	4,0000	220	—	3 000	750	13
CULTIVO DE ALFALFA PARA CORTE						
10 hectáreas y menos	72,0000	2 160	0,5	396 000	5 500	183
11 » á 25	27,0000	810	0,2	148 500	5 500	183
26 » » 50	46,0000	1 380	0,4	253 000	5 500	183
51 » » 100	7,0000	210	0,1	38 500	5 500	183
101 » » 200	2,0000	60	—	11 000	5 500	183
201 » » 300	5,0000	150	—	27 500	5 500	183
301 » » 500	209,0000	7 200	1,8	1 320 000	5 500	183
Totales	399,0000	11 970	3,—	2 194 500	5 600	183
10. Departamento de Taff						
CULTIVO DE TRIGO						
10 hectáreas y menos	218,0766	14 174	3,6	174 461	800	12
11 » á 25	51,7500	3 364	0,9	41 400	800	12
26 » » 50	6,0000	390	0,1	4 800	800	12
51 » » 100	1,0000	65	—	800	800	12
Totales	276,8266	17 993	4,6	221 461	800	12
CULTIVO DE MAIZ						
10 hectáreas y menos	890,3469	26 712	14,9	1 780 695	2 000	66
11 » á 25	165,1850	4 955	2,8	330 370	2 000	66
26 » » 50	162,9649	4 888	2,7	325 929	2 000	66
51 » » 100	60,8118	1 824	1,—	121 623	2 000	66
101 » » 200	6,0000	180	0,1	12 000	2 000	66
201 » » 300	60,0000	1 800	1,—	120 000	2 000	66
Totales	1.345,3086	40 359	22,5	2 690 617	2 000	66

a). Número absoluto de chacras, huertos, huertas y lotes de estancia cultivados, 678. — *b). Extensión absoluta de las explotaciones mencionadas en a,* 5957,0706 *hectáreas. — f). Extensión total del departamento* 345.000 *hectáreas.— g). Densidad absoluta de los cultivos, ó sea,* $\frac{1000 \times c}{f}$ *: del trigo* 0,8 o/oo, *del maiz* 3,9 o/oo *y de la alfalfa* 0,2 o/oo.

Cuadro General de la Agricultura *(Continuación)*

Escala de extensión de las explotaciones agrícolas	Area sembrada en la última cosecha hectáreas *c.*	Cantidad de semilla sembrada kilos *d.*	Densidad de los cultivos $\frac{100\,c}{b}$ o/o	RENDIMIENTO absoluto kilos *e.*	RENDIMIENTO extensivo $\frac{e}{c}$ kilos	RENDIMIENTO intensivo $\frac{e}{d}$ kilos
VIII. Provincia de Tucumán						
10. Departamento de Taff *(Conclusión)*						
CULTIVO DE CEBADA						
10 hectáreas y menos	16,5711	663	0,3	16 571	1 000	25
11 » á 25	8,0000	320	0,1	8 000	1 000	25
26 » » 50	7,0000	280	0,1	7 000	1 000	25
Totales	31,5711	1 263	0,5	31 571	1 000	25
CULTIVO DE AVENA						
10 hectáreas y menos	5,0000	200	0,1	6 250	1 250	31
11 » á 25	1,0000	40	—	1 250	1 250	31
Totales	6,0000	240	0,1	7 500	1 250	31
CULTIVO DE LINO						
10 hectáreas y menos	0,5000	27	—	375	750	13
Totales	0,5000	27	—	375	750	13
CULTIVO DE ALFALFA PARA CORTE						
10 hectáreas y menos	31,0827	933	0,5	170 954	5 500	183
11 » á 25	14,7500	443	0,2	81 125	5 500	183
26 » » 50	6,0000	180	0,1	33 000	5 500	183
51 » » 100	20,3118	609	0,3	111 716	5 500	183
101 » » 200	7,0000	210	0,1	38 500	5 500	183
751 » y más	10,0000	300	0,2	55 000	5 500	183
Totales	89,1445	2 674	1,4	490 295	5 500	183
11. Departamento de Troncas						
a). Número absoluto de chacras, huertos, huertas y lotes de estancia cultivados, 388. — *b). Extensión absoluta de las explotaciones mencionadas en a,* 3377,7475 *hectáreas.—f. Extensión total del departamento:* 383.500 *hectáreas.— g). Densidad absoluta de los cultivos, ó sea,* $\frac{1000 \times c}{f}$ *: del maiz* 7,— o/oo, *de la cebada* 0,5 o/oo, *de la avena* 0,2 o/oo *y de la alfalfa* 0,1 o/oo.						
CULTIVO DE TRIGO						
10 hectáreas y menos	10,5000	682	0,3	8 400	800	12
11 » á 25	8,0000	520	0,2	6 400	800	12
Totales	18,5000	1 202	0,5	14 800	800	12
CULTIVO DE MAÍZ						
10 hectáreas y menos	905,3337	27 163	26,8	1 810 667	2 000	66
11 » á 25	234,0000	7 020	6,9	468 000	2 000	66
26 » » 50	434,8740	13 046	12,9	869 748	2 000	66
51 » » 100	218,3700	6 551	6,5	436 740	2 000	66
101 » » 200	515,0000	15 450	15,2	1 030 000	2 000	66
301 » » 500	400,0000	12 000	11,8	80 000	2 000	66
Totales	2.707,5777	81 227	80,1	5 415 155	2 000	66
CULTIVO DE CEBADA						
10 hectáreas y menos	28,5000	1 140	0,9	28 500	1 000	25
11 » á 25	14,0000	560	0,4	14 000	1 000	25
26 » » 50	28,7496	1 149	0,9	28 749	1 000	25
51 » » 100	50,0000	2 000	1,4	50 000	1 000	25
101 « » 200	24,0000	961	0,7	24 000	1 000	25
301 » » 500	70,0000	2 800	2,1	70 000	1 000	25
Totales	215,2496	8 610	6,4	215 249	1 000	25

Cuadro General de la Agricultura *(Continuación)*

Escala de extensión de las explotaciones agrícolas	Area sembrada en la última cosecha hectáreas *c.*	Cantidad de semilla sembrada kilos *d.*	Densidad de los cultivos $\frac{100\ c}{b}$ o/o	RENDIMIENTO absoluto kilos *e.*	extensivo $\frac{e}{c}$ kilos	intensivo $\frac{e}{d}$ kilos

VIII. Provincia de Tucumán

11. Departamento de Trancas *Conclusión)*

CULTIVO DE AVENA

10 hectáreas y menos	12,5000	500	0,4	15 625	1 250	31
11 » á 25	11,0000	440	0,3	13 750	1 250	31
26 » » 50	3,0000	120	0,1	3 750	1 250	31
51 » » 100	2,0000	80	0,1	2 500	1 250	31
101 « » 200	54,0000	2 160	1,6	67 500	1 250	31
Totales	82,5000	3 300	2,5	103 125	1 250	31

CULTIVO DE ALFALFA PARA CORTE

10 hectáreas y menos	52,5933	1 577	1,6	289 263	5 500	183
11 » á 25	8,5000	255	0,2	46 750	5 500	183
26 » » 50	12,0000	361	0,4	66 000	5 500	183
Totales	73,0933	2 193	2,2	402 013	5 500	183

Toda la Provincia

a). Número absoluto de chacras, fuertes, huertas y lotes de estancia cultivados, 10.115.—*b). Extensión absoluta de las explotaciones mencionadas en a,* 126.080,9554 *hectáreas,—f). Extensión total de la provincia:* 2.700.000 *hectáreas.— g). Densidad absoluta de los cultivos, ó sea,* $\frac{1000 \times c}{f}$ *: del trigo* 0,9 o/oo, *del maíz* 13,9 o/oo, *de la cebada* 0,3 o/oo, *de la avena* 0,1 o/oo *y de la alfalfa* 1,— o/oo.

CULTIVO DE TRIGO

10 hectáreas y menos	1.458,6471	94 813	1,1	1 166 917	800	12
11 » á 25	424,0905	27 565	0,3	339 272	800	12
26 » » 50	142,1774	9 241	0,1	113 741	800	12
51 » » 100	107,4960	6 987	0,1	85 996	800	12
101 » » 200	335,0000	21 775	0,3	268 002	800	12
Totales	2.467,4110	160 381	1,9	1 973 928	800	12

CULTIVO DE MAIZ

10 hectáreas y menos	18.777,4116	563 322	14,9	37 554 823	2 000	66
11 » á 25	9.316,9203	279 507	7.4	18 633 840	2 000	66
26 » » 50	4.198,9461	125 968	3,3	8 397 892	2 000	66
51 » » 100	2.647,1606	79 414	2,1	5 294 321	2 000	66
101 » » 200	1.344,0000	40 320	1,1	2 688 000	2 000	66
201 » » 300	320,0000	9 600	0,3	640 000	2 000	66
301 » » 500	624,0000	18 720	0,5	1 248 000	2 000	66
501 » » 750	20,0000	602	—	40 000	2 000	66
751 » y más	400,0000	12 000	0,3	800 000	2 000	66
Totales	37.648,4386	1 129 453	29,9	75 296 877	2 000	66

CULTIVO DE CEBADA

10 hectáreas y menos	462,7728	18 510	0,3	462 772	1 000	25
11 » á 25	197,5570	7 902	0,2	197 558	1 000	25
26 » » 50	146,3110	5 852	0 1	146 311	1 000	25
51 » » 100	127,6874	5 109	0,1	127 687	1 000	25
101 » » 200	52,0000	2 080	—	52 000	1 000	25
201 » » 300	85,0000	3 400	0,1	85 000	1 000	25
Totales	1.071,3282	42 853	0,8	1 071 328	1 000	25

Cuadro General de la Agricultura *(Continuación)*

Escala de extensión de las explotaciones agrícolas	Area sembrada en la última cosecha hectáreas *c.*	Cantidad de semilla sembrada kilos *d.*	Densidad de los cultivos $\frac{100\,c}{b}$ o/o	RENDIMIENTO absoluto kilos *e.*	RENDIMIENTO extensivo $\frac{e}{c}$ kilos	RENDIMIENTO intensivo $\frac{e}{d}$ kilos

VIII. Provincia de Tucumán

Toda la Provincia *(Conclusión)*

CULTIVO DE AVENA

10 hectáreas y menos	63,1021	2 525	0,1	78 877	1 250	31
11 » á 25	27,6874	1 107	—	34 609	1 250	31
26 » » 50	9,7496	389	—	12 187	1 250	31
51 » » 100	24,0000	960	—	30 000	1 250	31
101 » » 200	174,0000	6 960	0,1	275 000	1 250	31
Totales	298,5391	11 941	0,2	373 173	1 250	31

CULTIVO DE LINO

10 hectáreas y menos	27,1874	1 495	—	20 390	750	13
11 » á 25	7,0000	385	—	5 250	750	13
26 » » 50	33,7480	1 856	—	25 310	750	13
Totales	67,9354	3 736	—	50 950	750	13

CULTIVO DE ALFALFA PARA CORTE

10 hectáreas y menos	798,0957	23 942	0,6	4 389 528	5 500	183
11 » á 25	324,6714	9 740	0,3	1 785 692	5 500	183
26 » » 50	271,6222	8 148	0,2	1 493 922	5 500	183
51 » » 100	313,8118	9 414	0,2	1 725 964	5 500	183
101 » » 200	247,1874	7 415	0,2	1 359 530	5 500	183
201 » » 300	368,0000	11 042	0,3	2 024 000	5 500	183
301 » » 500	434,0000	13 035	0,3	2 389 750	5 500	183
501 » » 750	50,0000	1 500	—	275 000	5 500	183
751 » y más	70,0000	2 100	0,1	385 000	5 500	183
Totales	2.877,8885	86 336	2,2	15 828 386	5 500	183

Además había 5 hectáreas cultivadas con algodón; 1,2500 hectáreas con alpiste; 1951,9665 hectáreas con arroz; 181,6175 hectáreas con batatas; 45 hectáreas con café; 61.802,9612 hectáreas con caña de azucar; 2,5000 hectáreas con cáñamo; 1,5000 hectáreas con centeno; 3 hectáreas con lúpulo; 31,4374 hectàreas con mandioca; 17,1248 hectáreas con maní; 26,5000 hectáreas con papas; 251,8462 hectáreas con porotos; 1,7500 hectáreas con ramio; 134,5307 hectáreas con sorgho; 977,5179 hectàreas con tabaco; 237 hectáreas con tártago; 197,6195 hectáreas con viñas; 10,1244 hectáreas con yute y 227,7727 hectáreas can varias hortalizas.

IX. Provincia de Mendoza

1. Departamento de la Capital

a). Número absoluto de chacras, huertos, huertas y lotes de estancia cultivados, 57. — *b). Extensión absoluta de las explotaciones mencionadas en a,* 430,3725 *hectáreas,* — *f). Extensión total del departamento:* 3.600 *hectáreas.*— *g). Densidad absoluta de los cultivos, ó sea,* $\frac{1000 \times c}{f}$ *: del maiz* 1,3 o/oo, *y de la alfalfa* 2,8 o/oo.

CULTIVO DE MAIZ

10 hectáreas y menos	5,0000	150	1,2	10 000	2 000	66
Totales	5,0000	150	1,2	10 000	2 000	66

CULTIVO DE ALFALFA PARA CORTE

10 hectáreas y menos	10,3184	309	2,2	56 751	5 500	183
Totales	10,3184	309	2,2	56 751	5 500	183

Cuadro General de la Agricultura *(Continuación)*

Escala de extensión de las explotaciones agrícolas	Area sembrada en la última cosecha hectáreas *c.*	Cantidad de semilla sembrada kilos *d.*	Densidad de los cultivos $\frac{100\,c}{b}$ o/o	RENDIMIENTO absoluto kilos *e.*	extensivo $\frac{e}{c}$ kilos	intensivo $\frac{e}{d}$ kilos

IX. Provincia de Mendoza

2. Departamento de Belgrano

a). Número absoluto de chacras, huertos, huertas y lotes de estancia cultivados, 333.— *b). Extensión absoluta de las explotaciones mencionadas en a,* 9.427,0919 *hectáreas.—f). Extensión total del departamento,* 45.800 *hectáreas.— g). Densidad absoluta de los cultivos, ó sea,* $\frac{1000 \times c}{f}$ *: del maiz* 0,03 o/oo *y de la alfalfa* 0,08 o/oo.

CULTIVO DE MAIZ

10 hectáreas y menos	1,5000	45	—	3 000	2 000	66
Totales	1,5000	45	—	3 000	2 000	66

CULTIVO DE ALFALFA PARA CORTE

10 hectáreas y menos	4,0000	120	—	22 000	5 500	183
Totales	4,0000	120	—	22 000	5 500	183

3. Departamento de Guaymallen

a). Número absoluto de chacras, huertos, huertas y lotes de estancia cultivados, 779. — *b). Extensión absoluta de las explotaciones mencionadas en a,* 7744,9241 *hectáreas. — f). Extensión total del departamento:* 48.000 *hectáreas. — g). Densidad absoluta de los cultivos, ó sea,* $\frac{1000 \times c}{f}$ *: del trigo* 0,4 o/oo, *del maiz* 16,4 o/oo, *de la cebada* 0,3 o/oo *y de la alfalfa* 9,— o/oo.

CULTIVO DE TRIGO

10 hectáreas y menos	13,0000	845	0,2	10 400	800	12
11 » á 25	10,0000	650	0,1	8 000	800	12
Totales	23,0000	1 495	0,3	18 400	800	12

CULTIVO DE MAIZ

10 hectáreas y menos	218,0500	6 541	2,8	436 100	2 000	66
11 » á 25	217,5000	6 525	2,8	435 000	2 000	66
26 » » 50	198,0000	5 940	2,5	396 000	2 000	66
51 » » 100	113,0000	3 390	1,5	226 000	2 000	66
101 » » 200	20,0000	600	0,2	40 000	2 000	66
201 » » 300	25,0000	750	0,3	50 000	2 000	66
Totales	791,5500	23 746	10,2	1 583 100	2 000	66

CULTIVO DE CEBADA

10 hectáreas y menos	0,5000	20	—	500	1 000	25
101 » á 200	6,0000	240	0,1	6 000	1 000	25
201 » » 300	10,0000	400	0,1	10 000	1 000	25
Totales	16,5000	660	0,2	16 500	1 000	25

CULTIVO DE ALFALFA PARA CORTE

10 hectáreas y menos	43,0000	1 290	0,5	236 500	5 500	183
11 » á 25	59,5000	1 785	0,8	327 250	5 500	183
26 » » 50	114,0000	3 420	1,5	627 000	5 500	183
51 » » 100	30,0000	900	0,4	165 000	5 500	183
101 » » 200	111,0000	3 330	1,4	610 500	5 500	183
201 » » 300	75,0000	2 250	0,9	412 500	5 500	183
Totales	432,5000	12 975	5,5	2 378 750	5 500	183

Cuadro General de la Agricultura *(Continuación)*

Escala de extensión de las explotaciones agrícolas	Area sembrada en la última cosecha hectáreas *c.*	Cantidad de semilla sembrada kilos *d.*	Densidad de los cultivos $\frac{100\,c}{b}$ o/o	RENDIMIENTO absoluto kilos *e.*	RENDIMIENTO extensivo $\frac{e}{c}$ kilos	RENDIMIENTO intensivo $\frac{e}{d}$ kilos

IX. Provincia de Mendoza

4. Departamento de Junín

a). Número absoluto de chacras, knertos, huertas y lotes de estancia cultivados, 496. — *Extensión absoluta de las explotaciones mencionadas en a,* 7952,5216 *hectáreas.* — *f). Extensión total del departamento,* 24.700 *hectáreas.*— *g). Densidad absoluta de los cultivos, ó sea,* $\frac{1000 \times c}{f}$ *: del trigo* 6,3 o/oo, *del maiz* 56,7 o/oo, *de la cebada* 3,— o/oo, *de la avena* 1,3 o/oo *y de la alfalfa* 83,— o/oo.

CULTIVO DE TRIGO

10 hectáreas y menos				14,0000	910	0,2	11 200	800	12
11	»	á	25	5,0000	325	—	4 000	800	12
26	»	»	50	52,0000	3 380	0,6	41 600	800	12
51	»	»	100	73,0000	4 745	0,9	58 400	800	12
101	»	»	200	14,0000	910	0,2	11 200	800	12
	Totales			158,0000	10 270	1,9	126 400	800	12

CULTIVO DE MAIZ

10 hectáreas y menos				308,1874	9 245	3,9	616 374	2 000	66
11	»	á	25	264,9992	7 949	3,3	529 999	2 000	66
26	»	»	50	216,5000	6 496	2,7	433 000	2 000	66
51	»	»	100	412,0000	12 360	5,2	824 000	2 000	66
101	»	»	200	85,0000	2 550	1,1	170 000	2 000	66
301	»	»	500	115,0000	3 450	1,4	230 000	2 000	66
	Totales			1.401,6866	42 050	17,6	2 803 373	2 000	66

CULTIVO DE CEBADA

10 hectáreas y menos				12,5000	500	0,1	12 500	1 000	25
11	»	á	25	2,5000	100	—	2 500	1 000	25
26	»	»	50	29,0000	1 160	0,3	29 000	1 000	25
51	»	»	100	23,0000	920	0,3	23 000	1 000	25
101	»	»	200	7,0000	280	0,1	7 000	1 000	25
	Totales			74,0000	2 960	0,9	74 000	1 000	25

CULTIVO DE AVENA

11 hectáreas		á	25	14,0000	560	0,2	17 500	1 250	31
51	»	»	100	20,0000	800	0,2	25 000	1 250	31
	Totales			34,0000	1 360	0,4	42 500	1 250	31

CULTIVO DE ALFALFA PARA CORTE

10 hectáreas y menos				4,0000	120	—	22 000	5 500	183
11	»	á	25	1,0000	30	—	5 500	5 500	183
26	»	»	50	189,0000	5 670	2,4	1 039 500	5 500	183
51	»	»	100	264,0000	7 920	3,3	1 452 000	5 500	183
101	»	»	200	735,0000	22 050	9,2	4 042 500	5 500	183
201	»	»	300	489,0000	14 670	6,1	2 689 500	5 500	183
301	»	»	500	370,0000	11 100	4,6	2 035 000	5 500	183
	Totales			2.052,0000	61 560	25.8	11 286 000	5 500	183

Cuadro General de la Agricultura *(Continuación)*

Escala de extensión de las explotaciones agrícolas	Area sembrada en la última cosecha hectáreas *c.*	Cantidad de semilla sembrada Kilos *d.*	Densidad de los cultivos $\frac{100\,c}{b}$ o/o	RENDIMIENTO absoluto kilos *e.*	RENDIMIENTO extensivo $\frac{e}{c}$ kilos	RENDIMIENTO intensivo $\frac{e}{d}$ kilos
IX. Provincia de Mendoza						
5. Departamento de La Paz						
a). Número absoluto de chacras, huertos, huertas y lotes de estancia cultivados, 77. — b). Extensión absoluta de las explotaciones mencionadas en a, 1648,5000 hectáreas.—f). Extensión total del departamento: 983.300 hectáreas.— g). Densidad absoluta de los cultivos, ó sea, $\frac{1000 \times c}{f}$: del trigo 0,2 o/oo, del maiz 0,3 o/oo, de la cebada 0,1 o/oo, de la avena 0,01 o/oo y de la alfalfa 0,7 o/oo.						
CULTIVO DE TRIGO						
10 hectáreas y menos	25,0000	1 625	1,5	20 000	800	12
11 » á 25	27,5000	1 787	1,7	22 000	800	12
26 » » 50	13,0000	845	0,8	10 400	800	12
51 » » 100	117,0000	7 605	7,1	93 600	800	12
101 » » 200	55,0000	3 575	3,3	44 000	800	12
Totales	237,5000	15 437	14,4	190 000	800	12
CULTIVO DE MAIZ						
10 hectáreas y menos	73,0000	2 190	4,4	146 000	2 000	66
11 » á 25	53,0000	1 590	3,2	106 000	2 000	66
26 » » 50	53,2488	1 597	3,2	106 497	2 000	66
51 » » 100	80,0000	2 400	4,8	160 000	2 000	66
101 » » 200	30,0000	900	1,8	60 000	2 000	66
Totales	289,2488	8 677	17,5	578 497	2 000	66
CULTIVO DE CEBADA						
10 hectáreas y menos	12,0000	480	0,7	12 000	1 000	25
11 » á 25	40,0000	1 600	2,4	40 000	1 000	25
26 » » 50	5,0000	200	0,3	5 000	1 000	25
51 » » 100	39,0000	1 560	2,3	39 000	1 000	25
Totales	96,0000	3 840	5,7	96 000	1 000	25
CULTIVO DE AVENA						
26 hectáreas á 50	3,0000	120	0,2	3 750	1 250	31
101 » » 200	10,0000	400	0,6	12 500	1 250	31
Totales	13,0000	520	0,8	16 250	1 250	31
CULTIVO DE ALFALFA PARA CORTE						
10 hectáreas y menos	60,0000	1 800	3,6	330 000	5 500	183
11 » á 25	143,0000	4 290	8,7	786 500	5 500	183
26 » » 50	121,0000	3 630	7,3	665 500	5 500	183
51 » » 100	250,0000	7 500	15,1	1 375 000	5 500	183
101 » » 200	150,0000	4 500	9,1	825 000	5 500	183
Totales	724,0000	21 720	43,9	3 982 000	5 500	183
6. Departamento de Las Heras						
a). Número absoluto de chacras, huertos, huertas y lotes de estancia cultivados, 169. — b). Extensión absoluta de las explotaciones mencionadas en a, 2692,5462 hectáreas.—f). Extensión total del departamento: 973.800 hectáreas.— g). Densidad absoluta de los cultivos, ó sea, $\frac{1000 \times c}{f}$: del trigo 0,01 o/oo, del maiz 0,2 o/oo, de la cebada 0,1 o/oo, de la avena 0,1 o/oo, y de la alfalfa 0,8 o/oo.						
CULTIVO DE TRIGO						
11 hectáreas á 25	10,0000	650	0,3	8 000	800	12
26 » » 50	2,0000	130	0,1	1 600	800	12
Totales	12,0000	780	0,4	9 600	800	12

Cuadro General de la Agricultura *(Continuación)*

Escala de extensión de las explotaciones agrícolas	Area sembrada en la última cosecha hectáreas *c.*	Cantidad de semilla sembrada kilos *d.*	Densidad de los cultivos $\frac{100\,c}{b}$ o/o	RENDIMIENTO absoluto kilos *e.*	RENDIMIENTO extensivo $\frac{e}{c}$ kilos	RENDIMIENTO intensivo $\frac{e}{d}$ kilos
IX. Provincia de Mendoza						
6. Departamento de Las Heras *(Conclusión)*						
CULTIVO DE MAÍZ						
10 hectáreas y menos	24,0000	720	0,9	48 000	2 000	66
11 » á 25	53,5917	1 607	2,—	107 183	2 000	66
26 » » 50	17,0000	510	0,6	34 000	2 000	66
51 » » 100	12,0000	360	0,4	24 000	2 000	66
101 » » 200	60,0000	1 800	2,2	120 000	2 000	66
501 » » 750	80,0000	2 400	3,—	160 000	2 000	66
Totales	246,5917	7 397	9,1	493 183	2 000	66
CULTIVO DE CEBADA						
10 hectáreas y menos	6,5000	260	0,2	6 500	1 000	25
11 » á 25	12,0000	480	0,4	12 000	1 000	25
26 » » 50	53,0000	2 120	2,—	53 000	1 000	25
51 » » 100	10,0000	400	0,3	10 000	1 000	25
101 » » 200	30,0000	1 200	1,1	30 000	1 000	25
Totales	111,5000	4 460	4,1	111,500	1 000	25
CULTIVO DE AVENA						
10 hectáreas y menos	3,0000	120	0,1	3 750	1 250	31
26 » á 50	34,0000	1 360	1,3	42 500	1 250	31
101 » » 200	75,0000	3 000	2,8	93 750	1 250	31
Totales	112,0000	4 480	4,2	140 000	1 250	31
CULTIVO DE ALFALFA PARA CORTE						
10 hectáreas y menos	17,5000	525	0,6	96 250	5 500	183
11 » á 25	50,0000	1 500	1,9	275 000	5 500	183
26 » » 50	70,0000	2 100	2,6	385 000	5 500	183
51 » » 100	35,0000	1 050	1,3	192 500	5 500	183
101 » » 200	185,0000	5 550	6,9	1 017 500	5 500	183
501 » » 750	450,0000	13 500	16,7	2 475 000	5 500	183
Totales	807,5000	24 225	30,—	4 441 250	5 500	183
7. Departamento de Lavalle						

a): Número absoluto de chacras, huertos, huertas y lotes de estancia cultivados, 125. — *b). Extensión absoluta de las explotaciones mencionadas en a,* 1499,0000 *hectáreas.—f). Extensión total del departamento:* 1.345.500 *hectáreas.— g). Densidad absoluta de los cultivos, ó sea,* $\frac{1000 \times c}{f}$ *: del trigo* 0,3 o/oo, *del maiz* 0,2 o/oo, *de la cebada* 0,1 o/oo *y de la alfalfa* 0,2 o/oo.

CULTIVO DE TRIGO						
10 hectáreas y menos	123,0000	7 995	8,2	98 400	800	12
11 » á 25	78,0000	5 070	5,2	62 400	800	12
26 » » 50	90,0000	5 850	6,—	72 000	800	12
51 » » 100	35,0000	2 275	2,3	28 000	800	12
301 » » 500	100,0000	6 500	6,7	80 000	800	12
Totales	426,0000	27 690	28,4	340 800	800	12

2.000

Cuadro General de la Agricultura *(Continuación)*

Escala de extensión de las explotaciones agrícolas	Area sembrada en la última cosecha hectáreas *c.*	Cantidad de semilla sembrada kilos *d.*	Densidad de los cultivos $\frac{100\,c}{b}$ o/o	RENDIMIENTO absoluto kilos *e.*	RENDIMIENTO extensivo $\frac{e}{c}$ kilos	RENDIMIENTO intensivo $\frac{e}{d}$ kilos

IX. Provincia de Mendoza

7. Departamento de Lavalle *(Conclusión)*

CULTIVO DE MAÍZ

10 hectáreas y menos	48,0000	1 440	3,2	96 000	2 000	66
11 » á 15	98,0000	2 940	6,5	196 000	2 000	66
26 » » 50	32,0000	960	2,1	64 000	2 000	66
51 » » 100	17,0000	510	1,1	34 000	2 000	66
301 » » 500	180,0000	5 400	12,—	360 000	2 000	66
Totales	375,0000	11 250	25,—	750 000	2 000	66

CULTIVO DE CEBADA

10 hectáreas y menos	9,0000	360	0,6	9 000	1 000	25
11 » á 25	45,0000	1 800	3,—	45 000	1 000	25
26 » » 50	40,0000	1 600	2,7	40 000	1 000	25
51 » » 100	18,0000	720	1,2	18 000	1 000	25
301 » » 500	30,0000	1 200	3,—	30 000	1 000	25
Totales	142,0000	5 650	9,5	142 000	1 000	25

CULTIVO DE ALFALFA PARA CORTE

10 hectáreas y menos	31,0000	930	2,—	170 500	5 500	183
11 » á 25	8,0000	240	0,5	44 000	5 500	183
26 » » 50	118,0000	3 540	7,9	649 000	5 500	183
51 » » 100	50,0000	1 500	3,3	275 000	5 500	183
301 » » 500	40,0000	1 200	2,7	220 000	5 500	183
Totales	247,0000	7 410	16,5	1 358 500	5 500	183

8. Departamento de Luján

a). Número absoluto de chacras, huertos, huertas y lotes de estancia cultivados, 393.— *b). Extensión absoluta de las explotaciones mencionadas en a,* 5921,1450 *hectáreas.—f). Extensión total del departamento:* 224.300 *hectáreas.— g). Densidad absoluta de los cultivos, ó sea,* $\frac{1000 \times c}{f}$ *: del trigo* 0,6 o/oo, *del maíz* 0,5 o/oo, *de la cebada* 0,01 o/oo, *de la avena* 0,1 o/oo *y de la alfalfa* 4,4 o/oo.

CULTIVO DE TRIGO

10 hectáreas y menos	7,0000	455	0,1	5 600	800	12
11 » » 25	92,3110	6 000	1,5	73 848	800	12
26 » » 50	10,0000	650	0,2	8 000	800	12
101 » » 200	30,0000	1 950	0,5	24 000	800	12
Totales	139,3110	9 055	2,3	111 448	800	12

CULTIVO DE MAÍZ

10 hectáreas y menos	41,7600	1 252	0,7	83 520	2 000	66
11 » á 25	38,0000	1 140	0,6	76 000	2 000	66
51 » » 100	36,0000	1 080	0,6	72 000	2 000	66
101 » » 200	10,0000	300	0,2	20 000	2 000	66
301 » » 500	3,0000	90	—	6 000	2 000	66
Totales	128,7600	3 862	2,2	257 520	2 000	66

CULTIVO DE CEBADA

10 hectáreas y menos	2,5000	100	—	2 500	1 000	25
Totales	2,5000	100	—	2 500	1 000	25

Cuadro General de la Agricultura *(Continuación)*

Escala de extensión de las explotaciones agrícolas	Area sembrada en la última cosecha hectáreas *c.*	Cantidad de semilla sembrada kilos *d.*	Densidad de los cultivos $\frac{100\ c}{b}$ o/o	RENDIMIENTO absoluto kilos *e.*	extensivo $\frac{e}{c}$ kilos	intensivo $\frac{e}{d}$ kilos

IX. Provincia de Mendoza

8. Departamento de Luján *(Conclusión)*

CULTIVO DE AVÈNA

51 hectáreas á 100	25,0000	1 000	0,4	31 250	1 250	31
Totales	25,0000	1 000	0,4	31 250	1 250	31

CULTIVO DE ALFALFA PARA CORTE

10 hectáreas y menos	17,2500	517	0,3	94 875	5 500	183
11 » » 25	104,0000	3 120	1,7	572 000	5 500	183
26 » » 50	63,0000	1 890	1,—	346 500	5 500	183
51 » » 100	300,0000	9 000	5,1	1 650 000	5 500	183
101 » » 200	292,0000	8 760	4,9	1 606 000	5 500	183
201 » » 300	210,0000	6 300	3,5	1 155 000	5 500	183
Totales	986,2500	29 587	16,6	5 424 375	5 500	183

9. Departamento de Maipú

a). Número absoluto de chacras, huertos, huertas y lotes de estancia cultivados, 629. — *b). Extensión absoluta de las explotaciones mencionadas en a,,* 13.969,7220 *hectáreas. — f). Extensión total del departamento:* 46.300 *hectáreas.— g). Densidad absoluta de los cultivos, ó sea,* $\frac{1000 \times c}{f}$ *: del trigo* 1,3 o/oo, *del maiz* 15,6 o/oo, *de la cebada* 0,3 o/oo, *de la avena* 0,2 o/oo *y de la alfalfa* 18,3 o/oo.

CULTIVO DE TRIGO

10 hectáreas y menos	0,5000	32	—	400	800	12
26 » á 50	15,0000	975	0,1	12 000	800	12
51 » » 100	18,0000	1 170	0,1	14 400	800	12
101 » » 200	27,0000	1 755	0,2	21 600	800	12
Totales	60,5000	3 932	0.4	48 400	800	12

CULTIVO DE MAÍZ

10 hectáreas y menos	50,8000	1 524	0,4	101 600	2 000	66
11 » á 25	88,0000	2 640	0,6	176 000	2 000	66
26 » » 50	125,0000	3 750	0,9	250 000	2 000	66
51 » » 100	106,0000	3 180	0,7	212 000	2 000	66
101 » » 200	100,0000	3 000	0,7	200 000	2 000	66
201 » » 300	41,0000	1 230	0,3	82 000	2 000	66
301 » » 500	213,0000	6 390	1,5	426 000	2 000	66
Totales	723,8000	21 714	5,2	1 447 600	2 000	66

CULTIVO DE CEBADA

10 hectáreas y menos	4,0000	160	—	4 000	1 000	25
11 » á 25	1,0000	40	—	1 000	1 000	25
26 » » 50	8,5000	340	—	8 500	1 000	25
301 » » 500	2,0000	80	—	2 000	1 000	25
Totales	15,5000	620	—	15 500	1 000	25

CULTIVO DE AVENA

11 hectáreas á 25	6,0000	240	—	7 500	1 250	31
301 » » 500	2,0000	80	—	2 500	1 250	31
Totales	8,0000	320	—	10 000	1 250	31

Cuadro General de la Agricultura *(Continuación)*

Escala de extensión de las explotaciones agrícolas	Area sembrada en la última cosecha hectáreas *c.*	Cantidad de semilla sembrada kilos *d.*	Densidad de los cultivos $\frac{100\,c}{b}$ o/o	RENDIMIENTO absoluto kilos *e.*	RENDIMIENTO extensivo $\frac{e}{c}$ kilos	RENDIMIENTO intensivo $\frac{e}{d}$ kilos

IX. Provincia de Mendoza

9. Departamento de Maipú *(Conclusión)*

CULTIVO DE ALFALFA PARA CORTE

10 hectáreas y menos	7,0000	210	—	38 500	5 500	183
11 » á 25	8,0000	240	—	44 000	5 500	183
26 » » 50	80,5000	2 415	0,6	442 750	5 500	183
51 » » 100	69,5000	2 085	0,5	382 250	5 500	183
101 » » 200	214,0000	6 420	1,5	1 177 000	5 500	183
201 » » 300	35,0000	1 050	0,2	192 500	5 500	183
301 » » 500	435,0000	13 050	3,1	2 392 500	5 500	183
Totales	849,0000	25 470	6,—	4 669 500	5 500	183

10. Departamento de Rivadavia

a). Número absoluto de chacras, huertos, huertas y lotes de estancia cultivados, 480.— *b). Extensión absoluta de las explotaciones mencionadas en a,* 6082,7112 *hectáreas,— f). Extensión total del departamento:* 141,200 *hectáreas.— g). Densidad absoluta de los cultivos, ó sea,* $\frac{1000 \times c}{f}$ *: del trigo* 0,4 o/oo, *del maiz* 7,9 o/oo, *de la cebada* 0,8 o/oo, *de la avena* 0,01 o/oo *y de la alfalfa* 11,6 o/oo.

CULTIVO DE TRIGO

10 hectáreas y menos	22,5000	1 462	0,4	18 000	800	12
11 » á 25	19,0000	1 235	0,3	15 200	800	12
26 » » 50	5,0000	325	0,1	4 000	800	12
51 » » 100	12,0000	780	0,2	9 600	800	12
Totales	58,5000	3 802	1,—	46,800	800	12

CULTIVO DE MAIZ

10 hectáreas y menos	451,1874	13 535	7,4	902 374	2 000	66
12 » á 25	239,0000	7 170	3,9	478 000	2 000	66
26 » » 50	123,0000	3 690	2,—	246 000	2 000	66
51 » » 100	215,0000	6 450	3,5	430 000	2 000	66
101 » » 200	90,0000	2 700	1,5	180 000	2 000	66
Totales	1.118,1874	33 545	18,4	2 236 374	2 000	66

CULTIVO DE CEBADA

10 hectáreas y menos	25,0000	1 000	0,4	25 000	1 000	25
11 » á 25	20,5000	820	0,3	20 500	1 000	25
51 » » 100	2,0000	80	—	2 000	1 000	25
101 » » 200	64,4300	2 577	1,—	64 430	1 000	25
Totales	111,9300	4 477	1,8	111 930	1 000	25

CULTIVO DE AVENA

10 hectáreas y menos	2,0000	80	—	2 500	1 250	31
Totales	2,0000	80	—	2 500	1 250	31

CULTIVO DE ALFALFA PARA CORTE

10 hectáreas y menos	9,0000	270	0,1	49 500	5 500	183
11 » á 25	34,0000	1 020	0,5	187 000	5 500	183
26 » » 50	152,0000	4 560	2,5	836 000	5 500	183
51 » » 100	166,0000	4 980	2,7	913 000	5 500	183
101 » » 200	767,0000	23 010	12,6	4 218 500	5 500	183
201 » » 300	273,0000	8 190	4,5	1 501 500	5 500	183
301 » » 500	250,0000	7 500	4,1	1 375 000	5 500	183
Totales	1.651,0000	49 530	27,—	9 080 500	5 500	183

Cuadro General de la Agricultura *(Continuación)*

Escala de extensión de las explotaciones agrícolas	Area sembrada en la última cosecha hectáreas *c.*	Cantidad de semilla sembrada kilos *d.*	Densidad de los cultivos $\frac{100\,c}{b}$ o/o	RENDIMIENTO absoluto kilos *e.*	extensivo $\frac{e}{c}$ kilos	intensivo $\frac{e}{d}$ kilos
IX. Provincia de Mendoza						
11. Departamento de San Cárlos						

a). Número absoluto de chacras, huertos, huertas y lotes de estancia cultivados, 200.— b). Extensión absoluta de las explotaciones mencionadas en a, 1,742,8910 hectáreas. —f). Extensión total del departamento: 767.900 hectáreas.— g). Densidad absoluta de los cultivos, ó sea, $\frac{1000 \times c}{f}$ *: del trigo 0,3 o/oo, del maiz 0,5 o/oo, de la cebada 0,01 o/oo, de la avena 0,2 o/oo, y de la alfalfa 0,6 o/oo.*

CULTIVO DE TRIGO						
10 hectáreas y menos	182,6531	11 872	10,5	146 122	800	12
11 » á 25	57,6236	3 746	3,3	46 099	800	12
51 » » 100	1,0000	65	—	800	800	12
301 » » 500	10,0000	650	0,6	8 000	800	12
Totales	251,2767	16 333	14,4	201 021	800	12
CULTIVO DE MAIZ						
10 hectáreas y menos	227,9669	6 839	13,1	455 933	2 000	66
11 » á 25	71,0000	2 130	4,—	142 000	2 000	66
51 » » 100	117,0000	3 510	6,7	234 000	2 000	66
301 » » 500	10,0000	300	0,6	20 000	2 000	66
Totales	425,9669	12 779	24,4	851 933	2 000	66
CULTIVO DE CEBADA						
10 hectáreas y menos	5.9059	236	0,3	5 906	1 000	25
11 » á 25	4,0000	160	0,2	4 000	1 000	25
Totales	9,9059	396	0,5	9 906	1 000	25
CULTIVO DE AVENA						
10 hectáreas y menos	0,2500	10	—	312	1 250	31
11 » á 25	4,0000	160	0,2	5 000	1 250	31
51 » » 100	30,0000	1 200	1,7	37 500	1 250	31
101 » » 200	120,0000	4 800	6,9	150 000	1 250	31
301 » » 500	5,0000	200	0,3	6 250	1 250	31
Totales	159,2500	6 370	9,1	199 062	1 250	31
CULTIVO DE ALFALFA PARA CORTE						
10 hectáreas y menos	31,0000	930	1,8	170 500	5 500	183
11 » á 25	33,0000	990	1,9	181 500	5 500	183
51 » » 100	146,0000	4 380	8,4	803 000	5 500	183
301 » » 500	300,0000	9 000	17,2	1 650 000	5 500	183
Totales	510,0000	15 300	29,3	2 805 000	5 500	183
12. Departamento de San Martín						

a). Número absoluto de chacras, huertos, huertas y lotes de estancia cultivados, 819.—b). Extensión absoluta de las explotaciones mencionadas en a, 13.022,3711 hectáreas.—f). Extensión total del departamento: 75,400 hectáreas.— g). Densidad absoluta de los cultivos, ó sea, $\frac{1000 \times c}{f}$ *: del trigo 2,8 o/oo, del maiz 30,1 o/oo, de la cebada 3,— o/oo, de la avena 0,3 o/oo, y de la alfalfa 21,6 o/oo.*

CULTIVO DE TRIGO						
10 hectáreas y menos	61,1892	3 977	0,5	48 951	800	12
11 » á 25	24,4370	1 588	0,2	19 550	800	12
26 » » 50	69,1244	4 493	0,5	55 299	800	12
51 » » 100	60,0000	3 900	0,4	48 000	800	12
Totales	214,7506	13 958	1,6	171 800	800	12

Cuadro General de la Agricultura *(Continuación)*

Escala de extensión de las explotaciones agrícolas	Area sembrada en la última cosecha hectáreas *c.*	Cantidad de semilla sembrada kilos *d.*	Densidad de los cultivos $\frac{100\,c}{b}$ o/o	RENDIMIENTO absoluto kilos *e.*	extensivo $\frac{e}{c}$ kilos	intensivo $\frac{e}{d}$ kilos

IX. Provincia de Mendoza

12. Departamento de San Martín *(Conclusión)*

CULTIVO DE MAÍZ

10 hectáreas y menos	614,4500	18 433	4,7	1 228 900	2 000	66
11 » á 25	396,6236	11 899	3,—	793 247	2 000	66
26 » » 50	329,3716	9 881	2,5	658 743	2 000	66
51 » » 100	541,2460	16 237	4,1	1 082 492	2 000	66
101 » » 200	370,0536	11 102	2,8	740 107	2 000	66
301 » » 500	20,0000	600	0,1	40 000	2 000	66
Totales	2.271,7448	68 152	17,4	4 543 489	2 000	66

CULTIVO DE CEBADA

10 hectáreas y menos	31,5000	1 260	0,2	31 500	1 000	25
11 » á 25	38,0622	1 522	0,3	38 062	1 000	25
26 » » 50	70,0000	2 800	0,5	70 000	1 000	25
51 » » 100	57,9362	2 318	0,4	57 936	1 000	25
101 » » 200	20,0000	800	0,1	20 000	1 000	25
201 » » 300	6,0000	240	—	6 000	1 000	25
Totales	223,4984	2 940	1,7	223 498	1 000	25

CULTIVO DE AVENA

26 hectáreas á 50	22,0000	880	0,1	27 500	1 250	31
51 » » 100	5,0622	202	—	6 327	1 250	31
Totales	27,0622	1 082	0,2	33 827	1 250	31

CULTIVO DE ALFALFA PARA CORTE

11 hectáreas á 25	105,0000	3 150	0,8	577 500	5 500	183
26 » » 50	146,0000	4 380	1,1	803 000	5 500	183
51 » » 100	399,0000	11 970	3,—	2 194 500	5 500	183
101 » » 200	331,0000	9 930	2,5	1 820 500	5 500	183
201 » » 300	350,0000	10 500	2,7	1 925 000	5 500	183
301 « » 500	300,0000	9 000	2,3	1 650 000	5 500	183
Totales	1.631,0000	48 930	12,5	8 970 500	5 500	183

13. Departamento de San Rafael

a). Número absoluto de chacras, huertos, huertas y lotes de estancia cultivados, 391. — *b). Extensión absoluta de las explotaciones mencionadas en a,* 6214.7594 *hectáreas.— f). Extensión total del departamento:* 8.803,600 *hectáreas.— e). Densidad absoluta de los cultivos, ó sea,* $\frac{1000 \times c}{f}$ *: del trigo* 0,05 o/oo. *del maiz* 0,09 o/oo, *de la cebada* 0,01 o/oo, *del lino* 0,01 o/oo *y de la alfalfa* 0,1 o/oo.

CULTIVO DE TRIGO

10 hectáreas y menos	99,1874	6 447	1,6	79 350	800	12
11 » á 25	69,0000	4 485	1,1	55 200	800	12
26 » » 50	91,0000	5 915	1,5	72 800	800	12
51 » » 100	75,6220	4 915	1,2	60 497	800	12
101 » » 200	22,0000	1 430	0,3	17 600	800	12
201 » » 300	80,0000	5 200	1,3	64 000	800	12
Totales	436,8094	28 392	7,—	349 447	800	12

Cuadro General de la Agricultura *(Continuación)*

Escala de extensión de las explotaciones agrícolas	Area sembrada en la última cosecha hectáreas *e.*	Cantidad de semilla sembrada kilos *d.*	Densidad de los cultivos $\frac{100\,c}{b}$ o/o	RENDIMIENTO absoluto kilos *e.*	RENDIMIENTO extensivo $\frac{e}{c}$ kilos	RENDIMIENTO intensivo $\frac{e}{d}$ kilos
IX. Provincia de Mendoza						
13. Departamento de San Rafael *(Conclusión)*						
CULTIVO DE MAÍZ						
10 hectáreas y menos	345,7500	10 372	5,6	691 500	2 000	66
11 » á 25	191,0000	5 730	3,1	382 000	2 000	66
26 » » 50	236,0000	7 080	3,8	472 000	2 000	66
51 » » 100	47,3748	1 421	0,8	94 749	2 000	66
101 » » 200	8,0000	240	0,1	16 000	2 000	66
201 » » 300	10,0000	300	0,2	20 000	2 000	66
301 » » 500	12,0000	360	0,2	24 000	2 000	66
Totales	850,1248	25 503	13,9	1 700 249	2 000	66
CULTIVO DE CEBADA						
10 hectáreas y menos	5,5000	220	0,1	5 500	1 000	25
11 » á 25	10,0000	400	0,1	10 000	1 000	25
26 » » 50	14,0000	560	0,2	14 000	1 000	25
51 » » 100	23,0000	920	0,4	23 000	1 000	25
Totales	52,5000	2 100	0,8	52 500	1 000	25
CULTIVO DE LINO						
201 hectáreas á 300	130,0000	7 150	2,1	97 500	750	13
Totales	130,0000	7 150	2,1	97 500	750	13
CULTIVO DE ALFALFA PARA CORTE						
10 hectáreas y menos	134,2500	4 027	2,1	738 375	5 500	183
11 » á 25	117,5000	3 525	1,9	646 250	5 500	183
26 » » 50	105,0000	3 150	1,7	577 500	5 500	183
26 » » 100	236,2228	7 087	3,8	1 299 225	5 500	183
101 » » 200	220,0000	6 600	3,5	1 210 000	5 500	183
201 » » 300	310,0000	9 300	5,—	1 705 000	5 500	183
Totales	1 122,9728	33 689	18,1	6 176 350	5 500	183

14. Departamento de Santa Rosa

a). Número absoluto de chacras, huertos, huertas y lotes de estancia cultivados, 64.—*b). Extensión absoluta de las explotaciones mencionadas en a,* 2.008,5610 *hectáreas.—f). Extensión total del departamento:* 528.600 *hectáreas.—g). Densidad absoluta de los cultivos, ó sea,* $\frac{1000 \times c}{f}$ *: del trigo* 0,06 o/oo, *del maíz* 0,6 o/oo, *de la cebada* 0,03 o/oo, *de la avena* 0,03 o/oo *y de la alfalfa* 1,8 o/oo.

CULTIVO DE TRIGO						
10 hectáreas y menos	0,5000	32	—	400	800	12
11 » á 25	14,0000	910	0,7	11 200	800	12
26 » » 50	1,0000	65	—	800	800	12
51 » » 100	15,0000	975	0,7	12 000	800	12
301 » » 500	4,0000	260	0,2	3 200	800	12
Totales	34,5000	2 242	1,7	27 600	800	12
CULTIVO DE MAÍZ						
10 hectáreas y menos	24,0000	720	1,1	48 000	2 000	66
11 » á 25	28,0000	840	1,4	56 000	2 000	66
26 » » 50	29,0000	870	1,4	58 000	2 000	66
51 » » 100	55,5236	1 665	2,8	111 047	2 000	66
101 » » 200	107,3700	3 221	5,3	214 740	2 000	66
301 » » 500	70,0000	2 100	3,5	140 000	2 000	66
Totales	313,8936	9 416	15,6	627 787	2 000	66

Cuadro General de la Agricultura *(Continuación)*

Escala de extensión de las explotaciones agrícolas	Area sembrada en la última cosecha hectáreas *c.*	Cantidad de semilla sembrada Kilos *d.*	Densidad de los cultivos $\frac{100\,c}{b}$ o/o	RENDIMIENTO absoluto kilos *e.*	RENDIMIENTO extensivo $\frac{e}{c}$ kilos	RENDIMIENTO intensivo $\frac{e}{d}$ kilos

IX. Provincia de Mendoza

14. Departamento de Santa Rosa *(Conclusión)*

CULTIVO DE CEBADA

10 hectáreas y menos	2,0000	80	0,1	2 000	1 000	25
11 » á 25	7,0000	280	0,3	7 000	1 000	25
51 » » 100	8,0000	320	0,4	8 000	1 000	25
Totales	17,0000	680	0,8	17 000	1 000	25

CULTIVO DE AVENA

101 hectáreas á 200	12,0000	480	0,6	15 000	1 250	31
301 » » 500	8,0000	320	0,4	10 000	1 250	31
Totales	20,0000	800	1,—	25 000	1 250	31

CULTIVO DE ALFALFA PARA CORTE

10 hectáreas y menos	3,0000	90	0,1	16 500	5 500	183
11 » á 25	38,0000	1 140	1,8	209 000	5 500	183
26 » » 50	84,0000	2 520	4,1	462 000	5 500	183
51 » » 100	122,0000	3 660	6,1	671 000	5 500	183
101 » » 200	340,0000	10 200	16,9	1 870 000	5 500	183
201 » » 300	200,0000	6 000	10,—	1 100 000	5 500	183
301 » « 500	200,0000	6 000	10,—	1 100 000	5 500	183
Totales	987,0000	29 610	49,1	5 428 500	5 500	183

15. Departamento de Tunuyán

a). Número absoluto de chacras, huertos, huertas y lotes de estancia cultivados, 59. — *b). Extensión absoluta de las explotaciones mencionadas en a,* 1.615,7016 *hectáreas.— f). Extensión total del departamento* 129,600 *hectáreas.— g). Densidad absoluta de los cultivos, ó sea,* $\frac{1000 \times c}{f}$ *: del trigo* 1,— o/oo, *del maíz* 3,3 o/oo, *de la cebada* 00,3 o/oo, *de la avena* 0,2 o/oo *y de la alfalfa* 6,9 o/oo.

CULTIVO DE TRIGO

10 hectáreas y menos	27,0000	1 755	1,7	21 600	800	12
11 » á 25	15,0000	975	0,9	12 000	800	12
26 » » 50	10,0000	650	0,6	8 000	800	12
51 » » 100	44,0000	2 860	2,7	35 200	800	12
101 » » 200	41,0000	2 665	2,5	32 800	800	12
Totales	137,0000	8 905	8,4	109 600	800	12

CULTIVO DE MAIZ

10 hectáreas y menos	86,0000	2 580	5,3	172 000	2 000	66
11 » á 25	59,0000	1 770	3,6	118 000	2 000	66
26 » » 50	74,0000	2 220	4,6	148 000	2 000	66
51 » » 100	44,0000	1 320	2,7	88 000	2 000	66
101 » » 200	166,0000	4 980	10,3	332 000	2 000	66
Totales	429,0000	12 870	26,6	858 000	2 000	66

CULTIVO DE CEBADA

11 hectáreas á 25	3,0000	120	0,2	3 000	1 000	25
26 » » 50	1,0000	40	—	1 000	1 000	25
Totales	4,0000	160	0,2	4 000	1 000	25

Cuadro General de la Agricultura *(Continuación)*

Escala de extensión de las explotaciones agrícolas	Area sembrada en la última cosecha hectáreas *c.*	Cantidad de semilla sembrada kilos *d.*	Densidad de los cultivos $\frac{100\,c}{b}$ o/o	RENDIMIENTO absoluto kilos *e.*	RENDIMIENTO extensivo $\frac{e}{c}$ kilos	RENDIMIENTO intensivo $\frac{e}{d}$ kilos
IX. Provincia de Mendoza						
15. Departamento de Tunuyán *(Conclusión)*						
CULTIVO DE AVENA						
26 hectáreas á 50	2,0000	80	0,1	2 500	1 250	31
51 » » 100	2,0000	80	0,1	2 500	1 250	31
101 » » 200	25,0000	1 000	1,5	31 250	1 250	31
Totales	29,0000	1 160	1,8	36 250	1 250	31
CULTIVO DE ALFALFA PARA CORTE						
10 hectáreas y menos	3,0000	90	0,2	16 500	5 500	183
11 » á 25	18,0000	540	1,1	99 000	5 500	183
26 » » 50	111,0000	3 330	6,9	610 500	5 500	183
51 » » 100	20,0000	600	1,2	110 000	5 500	183
101 » » 200	444,0000	13 320	27,5	2 442 000	5 500	183
301 » » 500	300,0000	9 000	18,5	1 650 000	5 500	183
Totales	896,0000	26 880	55,5	4 928 000	5 500	183
16. Departamento de Tupungato						

a) Número absoluto de chacras, huertos, huertas y lotes de estancia cultivados, 64.—*b). Extensión absoluta de las explotaciones mencionadas en a,* 300,0000 *hectáreas.—f). Extensión total del departamento:* 496.200 *hectáreas.—g). Densidad absoluta de los cultivos, ó sea,* $\frac{1000 \times c}{f}$ *: del trigo* 0,2 o/oo, *del maiz* 0,2 o/oo *y de la cebada* 0,04 o/oo,

CULTIVO DE TRIGO						
10 hectáreas y menos	90,0000	5 850	30,—	72 000	800	12
11 » á 25	14,0000	910	4,7	11 200	800	12
26 » » 50	31,0000	2 015	10,3	24 800	800	12
Totales	135,0000	8 775	45,—	108 000	800	12
CULTIVO DE MAIZ						
10 hectáreas y menos	68,0000	2 040	22,7	136 000	2 000	66
11 » á 25	11,0000	330	3,7	22 000	2 000	66
26 » » 50	13,0000	390	4,3	26 000	2 000	66
Totales	92,0000	2 760	30,7	184 000	2 000	66
CULTIVO DE CEBADA						
11 hectáreas á 25	4,0000	160	1,3	4 000	1 000	25
26 » » 50	16,0000	640	5,3	16 000	1 000	25
Totales	20,0000	800	6,6	20 000	1 000	25
Toda la Provincia						

a). Número absoluto de chacras, huertos, huertas y lotes de estancia cultivados, 5135.—*b). Extensión absoluta de las explotaciones mencionadas en a,* 82,272,8186 *hectáreas.—f). Extensión total de la provincia:* 14.637,800 *hectáreas.—g). Densidad absoluta de los cultivos, ó sea,* $\frac{1000 \times c}{f}$ *: del trigo* 0,16 o/oo, *del maiz* 0,6 o/oo, *de la cebada* 0,06 o/oo, *de la avena* 0,03 o/oo, *del lino* 0,01 o/oo *y de la alfalfa* 0,9 o/oo.

CULTIVO DE TRIGO						
10 hectáreas y menos	665,5297	43 259	0,8	532 424	800	12
11 » á 25	435,8716	28 332	0,5	348 697	800	12
26 » » 50	389,1244	25 293	0,5	311 299	800	12
51 » » 100	450,6220	29 290	0,5	360 498	800	12

Cuadro General de la Agricultura *(Continuación)*

Escala de extensión de las explotaciones agrícolas	Area sembrada en la última cosecha .hectáreas *c.*	Cantidad de semilla sembrada kilos *d.*	Densidad de los cultivos $\frac{100\,c}{b}$ o/o	RENDIMIENTO absoluto kilos *e.*	RENDIMIENTO extensivo $\frac{e}{c}$ kilos	RENDIMIENTO intensivo $\frac{e}{d}$ kilos

IX. Provincia de Mendoza

Toda la Provincia *(Conclusión)*

CULTIVO DE TRIGO *(Conclusión)*

101 hectáreas á 200	189,0000	12 285	0,2	151 200	800	12
201 » » 300	80,0000	5 200	0,1	64 000	800	12
301 » » 500	114,0000	7 410	0,1	91 200	800	12
Totales	2.324,1477	151 069	2,8	1 859 318	800	12

CULTIVO DE MAÍZ

10 hectáreas y menos	2.587,6517	77 629	3,1	5 175 303	2 000	66
11 » á 25	1.808,7145	54 261	2,2	3 617 429	2 000	66
26 » » 50	1.446,1204	43 384	1,7	2 892 241	2 000	66
51 » » 100	1.796,1444	53 884	2,1	3 592 289	2 000	66
101 » » 200	1.046,4236	31 393	1,3	2 092 847	2 000	66
201 » » 300	76,0000	2 280	0,1	152 000	2 000	66
301 » » 500	623,0000	18 690	0,7	1 246 000	2 000	66
501 » » 750	80,0000	2 400	0,1	160 000	2 000	66
Totales	9.464,0546	283 921	11,5	18 928 109	2 000	66

CULTIVO DE CEBADA

10 hectáreas y menos	116,9059	4 676	0,1	116 906	1 000	25
11 » á 25	187,0622	7 482	0,2	187 062	1 000	25
26 » » 50	238,5000	9 540	0,3	238 500	1 000	25
51 » » 100	243,3662	9 735	0,3	243 366	1 000	25
101 » » 200	63,0000	2 520	0,1	63 000	1 000	25
201 » » 300	16,0000	640	—	16 000	1 000	25
301 » » 500	32,0000	1 280	—	32 000	1 000	25
Totales	896,8343	35 873	1,—	896 834	1 000	25

CULTIVO DE AVENA

10 hectáreas y menos	5,2500	210	—	6 562	1 250	31
11 » á 25	24,0000	960	—	30 000	1 250	31
26 » » 50	61,0000	2 440	—	76 250	1 250	31
51 » » 100	82,0622	3 282	0,1	102 578	1 250	31
101 » » 200	242,0000	9 680	0,3	302 500	1 250	31
301 » » 500	15,0000	600	—	18 750	1 250	31
Totales	429,3122	17 172	0,5	536 640	1 250	31

CULTIVO DE LINO

201 hectáreas á 300	130,0000	7 150	0,1	97 500	750	13
Totales	130,0000	7 150	0,1	97 500	750	13

CULTIVO DE ALFALFA PARA CORTE

10 hectáreas y menos	374,3184	11 229	0,4	2 058 751	5 500	131
11 » á 25	719,0000	21 570	0,8	3 954 500	5 500	131
26 » » 50	1.353,5000	40 605	1,6	7 444 250	5 500	131
51 » » 100	2.087,7228	62 632	2,5	11 482 475	5 500	131
101 » » 200	3.789,0000	113 670	4,6	20 839 500	5 500	131
201 » » 300	1.732,0000	51 960	2,1	9 526 000	5 500	131
301 » » 500	2.405,0000	72 150	2,9	13 227 500	5 500	131
501 » » 750	450,0000	13 500	0,5	2 475 000	5 500	131
Totales	12.910,5412	387 316	15,6	71 007 976	5 500	131

Además había 20 hectáreas cultivadas con alpiste; 17,5000 hectáreas con batatas; 1 hectárea con café; 12 hectáreas con centeno; 1 hectárea con lúpulo; 294,0637 hectáreas con papas; 164,6374 hectáreas con porotos; 1,5000 hectáreas con ramio; 1 hectárea con sorgho; 3,4000 hectáreas con tártago; 48.500,3451 hectáreas con viñas y 33,9000 hectáreas con varias hortalizas.

Cuadro General de la Agricultura *(Continuación)*

Escala de extensión de las explotaciones agrícolas	Area sembrada en la última cosecha hectáreas *c.*	Cantidad de semilla sembrada kilos *d.*	Densidad de los cultivos $\frac{100\,c}{b}$ o/o	RENDIMIENTO absoluto kilos *e.*	RENDIMIENTO extensivo $\frac{e}{c}$ kilos	RENDIMIENTO intensivo $\frac{e}{d}$ kilos

X. Provincia de San Juan

1. Departamento de Albardón

a). Número absoluto de chacras, huertos, huertas y lotes de estancia cultivados, 452. — *b). Extensión absoluta de las explotaciones mencionadas en a,* 1.553,1403 *hectáreas.—f). Extensión total del departamento:* 260.100 *hectáreas.— g). Densidad absoluta de los cultivos, ó sea,* $\frac{1000 \times c}{f}$ *: del trigo* 0,6 o/oo, *del maiz* 0,6 o/oo, *de la cebada* 0,2 o/oo *y de la alfalfa* 0,7 o/oo.

CULTIVO DE TRIGO

10 hectáreas y menos	10,8500	705	0,6	8 680	800	12
11 » á 25	38,4959	2 502	2,4	30 798	800	12
26 » » 50	66,8118	4 344	4,3	53 449	800	12
51 » » 100	30,0000	1 950	1,9	24 000	800	12
101 » » 200	6,7496	438	0,4	5 399	800	12
Totales	152,9073	9 939	9,8	122 326	800	12

CULTIVO DE MAÍZ

10 hectáreas y menos	30,4976	914	1,9	60 995	2 000	66
11 » á 25	67,3732	2 021	4,3	134 746	2 000	66
26 » » 50	38,8118	1 164	2,5	77 625	2 000	66
51 « » 100	25,0000	752	1,6	50 000	2 000	66
101 » » 200	10,1244	303	0,6	20 248	2 000	66
Totales	171,8070	5 154	11,—	343 614	2 000	66

CULTIVO DE CEBADA

10 hectáreas y menos	8,5000	340	0,5	8 500	1 000	25
11 » á 25	6,0000	240	0,3	6 000	1 000	25
26 » » 50	30,0000	1 200	1,9	30 000	1 000	25
Totales	44,5000	1 780	2,8	44 500	1 000	25

CULTIVO DE ALFALFA PARA CORTE

10 hectáreas y menos	20,8092	625	1,3	114 450	5 500	183
11 » á 25	5,0622	151	0,3	27 843	5 500	183
101 « » 200	168,7401	5 062	10,8	928 070	5 500	183
Totales	194,6115	5 838	12,5	1 070 363	5 500	183

2. Departamento de Angaco Norte

a). Número absoluto de chacras, huertos, huertas y lotes de estancia cultivados, 281.— *b). Extensión absoluta de las explotaciones mencionadas en a,* 1.737,6171 *hectáreas.—f). Extensión total del departamento:* 228.400 *hectáreas.— g). Densidad absoluta de los cultivos, ó sea,* $\frac{1000 \times c}{f}$ *: del trigo* 1,— o/oo, *del maiz* 2,— o/oo, *de la cebada* 0,2 o/oo *y de la alfalfa* 0,3 o/oo.

CULTIVO DE TRIGO

10 hectáreas y menos	76,0618	4 945	4,3	60 849	800	12
11 » á 25	89,3110	5 805	5,1	71 449	800	12
26 » » 50	41,0000	2 665	2,3	32 800	800	12
51 » » 100	16,8740	1 096	0,9	13 499	800	12
101 » » 200	21,0000	1 365	1,2	16 800	800	12
Totales	244,2468	15 876	14,—	195 397	800	12

Cuadro General de la Agricultura *(Continuación)*

Escala de extensión de las explotaciones agrícolas	Area sembrada en la última cosecha hectáreas *c.*	Cantidad de semilla sembrada kilos *d.*	Densidad de los cultivos $\frac{100\ c}{b}$ o/o	RENDIMIENTO absoluto kilos *e.*	RENDIMIENTO extensivo $\frac{e}{c}$ kilos	RENDIMIENTO intensivo $\frac{e}{d}$ kilos
X. Provincia de San Juan						
2. Departamento de Angaco Norte *(Conclusión)*						
CULTIVO DE MAÍZ						
10 hectáreas y menos	108,1555	3 246	6,2	216 312	2 000	66
11 » á 25	141,1228	4 233	8,1	282 245	2 000	66
26 » » 50	99,0000	2 970	5,7	198 000	2 000	66
51 » » 100	63,6236	1 908	3,6	127 247	2 000	66
101 » » 200	32,0000	960	1,8	64 000	2 000	66
Totales	443,9019	13 317	25,5	887 804	2 000	66
CULTIVO DE CEBADA						
10 hectáreas y menos	6,8437	274	0,4	6 843	1 000	25
11 » á 25	6,0000	240	0,3	6 000	1 000	25
26 » » 50	23,0000	920	1,3	23 000	1 000	25
101 » » 200	25,0000	1 000	1,4	25 000	1 000	25
Totales	60,8437	2 434	3,5	60 843	1 000	25
CULTIVO DE ALFALFA PARA CORTE						
26 hectáreas á 50	7,0000	210	0,4	38 500	5 500	183
51 » » 100	16,8740	505	0,9	92 807	5 500	183
101 » » 200	40,0000	1 200	2,3	220 000	5 500	183
Totales	63,8740	1 916	3,6	351 307	5 500	183
3. Departamento de Angaco Sud						

a). Número absoluto de chacras, huertos, huertas y lotes de estancia cultivados, 226. — *b). Extensión absoluta de las explotaciones mencionadas en a,* 2.811,7500 *hectáreas. — f). Extensión total del departamento* 93.300 *hectáreas.— g). Densidad absoluta de los cultivos, ó sea,* $\frac{1000 \times c}{f}$ *: del trigo* 5,2 o/oo, *del maiz* 8,3 o/oo, *de la cebada* 1,4 o/oo *y de la alfalfa* 5,3 o/oo

CULTIVO DE TRIGO						
10 hectáreas y menos	65,5000	4 259	2,3	52 400	800	12
11 » á 25	29,4370	1 913	1,—	23 549	800	12
26 » « 50	81,8740	5 321	2,9	65 499	800	12
51 » « 100	100,0000	6 500	3,5	80 000	800	12
101 » » 200	90,0000	5 850	3,2	72 000	800	12
201 » » 300	118,1180	7 677	4,1	94 495	800	12
Totales	484,9290	31 520	17,2	387 943	800	12
CULTIVO DE MAÍZ						
10 hectáreas y menos	90,3744	2 712	3,2	180 748	2 000	66
11 « á 25	114,8732	3 446	4,1	229 747	2 000	66
26 « » 50	180,1850	5 405	6,4	360 370	2 000	66
51 » » 100	130,0000	3 900	4,6	260 000	2 000	66
101 » » 200	165,0000	4 950	5,8	330 000	2 000	66
200 » » 300	100,2440	3 007	3,5	200 488	2 000	66
Totales	780,6766	23 420	27,7	1 561 353	2 000	66
CULTIVO DE CEBADA						
10 hectáreas y menos	5,5000	220	0,2	5 500	1 000	25
11 » » 25	15,0000	600	2,—	15 000	1 000	25
26 » » 50	58,0000	2 320	0,5	58 000	1 000	25
51 « » 100	20,0000	800	0,7	20 000	1 000	25
101 « » 200	38,0000	1 520	1,3	38 000	1 000	25
Totales	136,5000	5 460	4,8	136 500	1 000	25

Cuadro General de la Agricultura *(Continuación)*

Escala de extensión de las explotaciones agrícolas	Area sembrada en la última cosecha hectáreas *c.*	Cantidad de semilla sembrada kilos *d.*	Densidad de los cultivos $\frac{100\ c}{b}$ o/o	RENDIMIENTO absoluto kilos *e.*	RENDIMIENTO extensivo $\frac{e}{c}$ kilos	RENDIMIENTO intensivo $\frac{e}{d}$ kilos

X. Provincia de San Juan

3. Departamento de Angaco Sud *(Conclusión)*

CULTIVO DE ALPALFA PARA CORTE

10 hectáreas y menos	2,0000	60	—	11 000	5 500	183
51 « » 100	50,0000	1 500	1,7	275 000	5 500	183
101 » » 200	445,0000	13 350	15,8	2 447 500	5 500	183
Totales	497,0000	14 910	17,6	2 733 500	5 500	183

4. Departamento de Calingasta

a). Número absoluto de chacras, huertos, huertas y lotes de estancia cultivados. 124.—*b). Extensión absoluta de las explotaciones mencionadas en a,* 1.101,4609 *hectáreas.—f). Extensión total del departamento:* 2,552.600 *hectáreas—g). Densidad absoluta de los cultivos, ó sea,* $\frac{1000 \times c}{f}$ *: del trigo* 0,1 o/oo *del maiz* 0,03 o/oo *y de la alfalfa* 0,2 o/oo

CULTIVO DE TRIGO

10 hectáreas y menos	91,8110	5 967	8,3	73 450	800	12
11 » á 25	104,5598	6 797	9,4	83 647	800	12
26 » » 50	53,4992	3 477	4,8	42 799	800	12
51 » » 100	13,0000	845	1,1	10 400	800	12
Totales	262,8700	17 086	23,8	210 296	800	12

CULTIVO DE MAIZ

10 hectáreas y menos	29,4370	884	2,6	58 874	2 000	66
11 » á 25	37,4992	1 124	3,4	74 998	2 000	66
26 » » 50	6,7496	202	0,6	13 499	2 000	66
51 » » 100	15,0000	450	1,3	30 000	2 000	66
Totales	88,6858	2 660	8,—	177 371	2 000	66

CULTIVO DE CEBADA

10 hectáreas y menos	0,5000	20	—	500	1 000	25
11 » á 25	1,6874	67	0,1	1 687	1 000	25
Totales	2,1874	87	0,1	2 187	1 000	25

CULTIVO DE ALFALFA PARA CORTE

10 hectáreas y menos	103,7500	3 113	9,4	570 626	5 500	183
11 » á 25	136,2488	4 087	12,3	749 368	5 500	183
26 » » 50	131,8740	3 956	11,9	725 307	5 500	183
51 » » 100	214,2456	6 427	19,4	1 178 350	5 500	183
Totales	586,1184	17 583	53,2	3 223 651	5 500	183

5. Departamento de Caucete

a). Número absoluto de chacras, huertos, huertas y lotes de estancia cultivados, 345.—*b). Extensión absoluta de las explotaciones mencionadas en a,* 19.197,5500 *hectáreas.—f). Extensión total del departamento:* 518.600 *hectáreas.—g). Densidad absoluta de los cultivos, ó sea,* $\frac{1000 \times c}{f}$ *: del trigo* 0,6 o/oo, *del maiz* 1,4 o/oo, *de la cebada* 0,3 o/oo *y de la alfalfa* 0,4 o/oo.

CULTIVO DE TRIGO

10 hectáreas y menos	7,0000	455	—	5 600	800	12
11 » á 25	63,8724	4 152	0,3	51 098	800	12
26 » » 50	136,4828	8 871	0,7	109 186	800	12
51 » » 100	122,1850	7 942	0,6	97 748	800	12
Totales	329,5402	21 420	1,7	263 632	800	12

Cuadro General de la Agricultura *(Continuación)*

Escala de extensión de las explotaciones agrícolas	Area sembrada en la última cosecha hectáreas *c.*	Cantidad de semilla sembrada kilos *d.*	Densidad de los cultivos $\frac{100\,c}{b}$ o/o	RENDIMIENTO absoluto kilos *e.*	extensivo $\frac{e}{c}$ kilos	intensivo $\frac{e}{d}$ kilos

X. Provincia de San Juan

5. Departamento de Caucete *(Conclusión)*

CULTIVO DE MAIZ

10 hectáreas y menos	28,9507	868	0,1	57 902	2 000	66
11 » á 25	135,9322	4 079	0,7	271 864	2 006	66
25 » » 50	268,1180	8 043	1,3	536 236	2 000	66
51 » » 100	188,3062	5 649	0,9	376 612	2 000	66
101 » » 200	118,1180	3 543	0,6	236 236	2 000	66
Totales	739,4251	22 182	3,7	1 478 850	2 000	66

CULTIVO DE CEBADA

10 hectáreas y menos	4,3748	174	—	4 375	1 000	25
11 » á 25	8,0000	323	—	8 000	1 000	25
26 » » 50	43,5295	1 741	0,2	43 529	1 000	25
51 » » 100	41,9984	1 679	0,2	41 998	1 000	25
101 » » 200	67,4950	2 699	0,3	67 495	1 000	25
Totales	165,3977	6 616	0,8	165 397	1 000	25

CULTIVO DE AVENA

10 hectáreas y menos	1,0000	40	—	1 250	1 250	31
Totales	1,0000	40	—	1 250	1 250	31

CULTIVO DE ALFALFA PARA CORTE

26 hectáreas á 50	92,7480	2 782	0,4	510 114	5 500	183
51 » » 100	49,0000	1 470	0,2	269 500	5 500	183
201 » » 300	100,0000	3 000	0,5	550 000	5 500	183
Totales	241,7480	7 252	1,2	1 329 614	5 500	183

6. Departamento de Concepción

a). Número absoluto de chacras, huertos, huertas y lotes de estancia cultivados, 1049.—*b). Extensión absoluta de las explotaciones mencionadas en a.* 16.032,3529 *hectáreas.—f). Extensión total del departamento:* 4.800 *hectáreas.—g), Densidad absoluta de los cultivos, ó sea,* $\frac{1000 \times c}{f}$ *: del trigo* 8,9 o/oo, *del maiz* 42,4 o/oo, *de la cebada* 1,8 o/oo *y de la alfalfa* 8,1 o/oo.

CULTIVO DE TRIGO

10 hectáreas y menos	10,0000	650	—	8 000	800	12
11 » á 25	21,0000	1 366	0,1	16 800	800	12
26 » » 50	11,8118	767	—	9 449	800	12
Totales	42,8118	2 783	0,2	34 249	800	12

CULTIVO DE MAIZ

10 hectáreas y menos	26,3737	791	0,1	52 747	2 000	66
11 » á 25	41,0000	1 230	0,2	82 000	2 000	66
26 » » 50	35,0000	1 050	0,2	70 000	2 000	66
51 » » 100	101,2440	3 037	0,6	202 488	2 000	66
Totales	203,6177	6 108	1,2	407 235	2 000	66

CULTIVO DE CEBADA

10 hectáreas y menos	9,0000	360	—	9 000	1 000	25
Totales	9,0000	360	—	9 000	1 000	25

Cuadro General de la Agricultura *(Continuacion)*

Escala de extensión de las explotaciones agrícolas	Area sembrada en la última cosecha hectáreas *c.*	Cantidad de semilla sembrada kilos *d.*	Densidad de los cultivos $\frac{100\,c}{b}$ o/o	RENDIMIENTO absoluto kilos *e.*	RENDIMIENTO extensivo $\frac{e}{c}$ kilos	RENDIMIENTO intensivo $\frac{e}{d}$ kilos

X. Provincia de San Juan

6. Departamento de Concepción *(Conclusión)*

CULTIVO DE ALFALFA PARA CORTE

10 hectáreas y menos	5,0000	150	—	27 500	5 500	183
11 » á 25	6,0000	180	—	33 000	5 500	183
51 » » 100	28,0000	840	0,1	154 000	5 500	183
Totales	39,0000	1 170	0,2	214 500	5 500	183

7. Dopartamento de Desamparados

a). Número absoluto de chacras, huertos, huertas y lotes de estancia cultivados, 623.—*b). Extensión absoluta de las explotaciones mencionadas en a,* 6.264,7119 *hectáreas.—f). Extensión total del departamento:* 5.400 *hectárças.—g). Densidad absoluta de los cultivos, ó sea,* $\frac{1000 \times c}{f}$ *: del trigo* 15,— o/oo, *del maiz* 30,9 o/oo, *de la cebada* 3,8 o/oo, *de la avena* 1,1 o/oo *y de la alfalfa* 127,2 o/oo.

CULTIVO DE TRIGO

10 hectáreas y menos	23,2400	1 510	0,4	18 592	800	12
11 » á 25	18,0000	1 170	0,3	14 400	800	12
26 » » 50	12,0000	780	0,1	9 600	800	12
201 » » 300	28,0000	1 820	0,4	22 400	800	12
Totales	81,2400	5 280	1,3	64 992	800	12

CULTIVO DE MAÍZ

10 hectáreas y menos	46,8774	1 407	0,7	93 755	2 000	66
11 » á 25	20,0000	600	0,3	40 000	2 000	66
26 » » 50	30,0000	900	0,5	60 000	2 000	66
51 » » 100	30,0000	900	0,4	60 000	2 000	66
101 » » 200	40,2488	1 207	0,6	80 497	2 000	66
Totales	167,1262	5 014	2,6	334 252	2 000	66

CULTIVO DE CEBADA

10 hectáreas y menos	5,5000	220	—	5 500	1 000	25
26 » á 50	15,0000	600	0,2	15 000	1 000	25
Totales	20,5000	820	0,3	20 500	1 000	25

CULTIVO DE AVENA

10 hectáreas y menos	5,0000	200	—	6 250	1 250	31
201 » á 300	1,0000	40	—	1 250	1 250	31
Totales	6,0000	240	—	7 500	1 250	31

CULTIVO DE ALFALFA PARA CORTE

10 hectáreas y menos	1,5000	45	—	8 250	5 500	183
11 » á 25	38,0000	1 140	0,6	209 000	5 500	183
26 » » 50	48,5000	1 455	0,8	266 750	5 500	183
51 » » 100	96,0000	2 880	1,5	528 000	5 500	183
101 » » 200	3,0000	90	—	16 500	5 500	183
201 » » 300	180,0000	5 400	2,7	990 000	5 500	183
301 » » 500	320,0000	9 600	5,1	1 760 000	5 500	183
Totales	687,0000	20 610	10,9	3 778 510	5 500	183

Cuadro General de la Agricultura *(Continuación)*

Escala de extensión de las explotaciones agrícolas	Area sembrada en la última cosecha hectáreas *c.*	Cantidad de semilla sembrada kilos *d.*	Densidad de los cultivos 100 c / b o/o	RENDIMIENTO absoluto kilos *e.*	RENDIMIENTO extensivo e/c kilos	RENDIMIENTO intensivo e/d kilos

X. Provincia de San Juan

8. Departamento de Huanacache

a). Número absoluto de chacras, huertos, huertas y lotes de estancia cultivados, 191.—*b). Extensión absoluta de las explotaciones mencionadas en a,* 2938,8178 *hectáreas.—f). Extensión total del departamento:* 633.600 *hectáreas.—g). Densidad absoluta de los cultivos, ó sea,* $\frac{1000 \times c}{f}$ *: del trigo* 2,2 o/oo, *del maiz* 0,5 o/oo, *de la cebada* 0,3 o/oo *y de la alfalfa* 0,8 o/oo.

CULTIVO DE TRIGO

10 hectáreas y menos		44,0299	2 864	1,5	35 225	800	12
11	á 25	18,8740	1 226	0,6	15 099	800	12
26	» 50	2,0000	130	—	1 600	800	12
51	» 100	149,1818	9 696	5,—	119 345	800	12
101	» 200	451,2280	29 329	15,3	360 982	800	12
301	» 500	337,4800	21 936	11,5	269 984	800	12
751	» y más	400,0000	26 000	13,5	320 000	800	12
	Totales	1.402,7937	91 181	47,7	1 122 235	800	12

CULTIVO DE MAÍZ

10 hectáreas y menos		64,1698	1 927	2,2	128 340	2 000	66
11	á 25	33,9984	1 019	1,1	67 996	2 000	66
26	» 50	25,5000	765	0,8	51 000	2 000	66
51	» 100	65,3110	1 959	2,2	130 622	2 000	66
101	» 200	56,8740	1 706	1,9	113 748	2 000	66
301	» 500	50,6220	1 518	1,7	101 244	2 000	66
751	» y más	10,0000	300	0,3	20 000	2 000	66
	Totales	306,4752	9 194	10,4	612 950	2 000	66

CULTIVO DE CEBADA

10 hectáreas y menos		1,5500	62	—	1 550	1 000	25
26	» á 50	20,0000	800	0,6	20 000	1 000	25
	Totales	21,5500	862	0,7	21 550	1 000	25

CULTIVO DE ALFALFA PARA CORTE

10 hectáreas y menos		10,5050	316	0,3	57 778	5 500	183
51	» á 100	109,6810	3 250	3,7	603 245	5 500	183
101	» » 200	22,1244	663	0,7	121 684	5 500	183
751	» y más	400,0000	12 000	13,6	2 200 000	5 500	183
	Totales	542,3104	16 269	18,4	2 982 707	5 500	183

9. Departamento de Iglesia

a). Número absoluto de chacras, huertos, huertas y lotes de estancia cultivados, 164.— *b). Extensión absoluta de las explotaciones mencionadas en a,* 1950.9984 *hectáreas.—f). Extensión total del departamento:* 2.540.600 *hectáreas.—g). Densidad absoluta de los cultivos, ó sea,* $\frac{1000 \times c}{f}$ *: del trigo* 0,28 o/oo, *del maiz* 0,03 o/oo *y de la alfalfa* 0,08 o/oo.

CULTIVO DE TRIGO

10 hectáreas y menos		204,0000	13 260	10,4	163 200	800	12
11	á 25	248,0000	16 120	12,7	198 400	800	12
26	» 50	202,0000	13 130	10,3	161 600	800	12
51	» 100	46,0000	2 990	2,3	36 800	800	12
	Totales	700,0000	45 500	35,8	560 000	800	12

Cuadro General de la Agricultura *(Continuación)*

Escala de extensión de las explotaciones agrícolas	Area sembrada en la última cosecha hectáreas *c.*	Cantidad de semilla sembrada kilos *d.*	Densidad de los cultivos $\frac{100\ c}{b}$ o/o	RENDIMIENTO absoluto kilos *e.*	RENDIMIENTO extensivo $\frac{e}{c}$ kilos	RENDIMIENTO intensivo $\frac{e}{d}$ kilos

X. Provincia de San Juan

9. Departamento de Iglesia *(Conclusión)*

CULTIVO DE MAÍZ

10 hectáreas y menos	25,0000	750	1,2	50 000	2 000	66
11 » á 25	18,0000	540	0,9	36 000	2 000	66
26 » » 50	37,0000	1 110	1,9	74 000	2 000	66
51 » » 100	5,0000	150	0,2	10 000	2 000	66
Totales	85,0000	2 550	4,3	170 000	2 000	66

CULTIVO DE CEBADA

26 hectáreas á 50	10,0000	400	0,5	10 000	1 000	25
Totales	10,0000	400	0,5	10 000	1 000	25

CULTIVO DE ALFALFA PARA CORTE

10 hectáreas y menos	68,0000	2 040	3,4	374 000	5 500	183
11 » á 25	69,0000	2 070	3,5	379 500	5 500	183
26 » » 50	37,0000	1 110	1,9	203 500	5 500	183
51 » » 100	31,0000	930	1,6	170 500	5 500	183
Totales	205,0000	6 150	10,5	1 127 500	5 500	183

10. Departamento de Jachal

a). Número absoluto de chacras, huertos, huertas y lotes de estancia cultivados, 582.—*b). Extensión absoluta de las explotaciones mencionadas en a,* 6,167.3356 *hectáreas.—f). Extensión total del departamento:* 1.166.800 *hectáreas.—g). Densidad absoluta de los cultivos, ó sea,* $\frac{1000\ x\ c}{t}$ *: del trigo* 2,6 o/oo, *del maiz* 0,9 o/oo *y de la alfalfa* 0,2 o/oo

CULTIVO DE TRIGO

10 hectáreas y menos	620,2183	40 314	10,—	496 174	800	12
11 » á 25	776,7013	50 485	12,6	621 363	800	12
26 » » 50	503,7456	32 745	8,2	402 996	800	12
51 » » 100	412,2392	26 795	6,7	329 791	800	12
101 » » 200	625,7320	40 672	10,1	500 585	800	12
201 » » 300	133,0000	8 645	2,1	106 400	800	12
Totales	3.071,6364	199 656	49,8	2 457 309	800	12

CULTIVO DE MAÍZ

10 hectáreas y menos	314,4118	9 434	5,1	628 823	2 000	66
11 » á 25	189,1446	5 674	3,1	378 289	2 000	66
26 » » 50	250,2169	7 506	4,—	500 433	2 000	66
51 » » 100	119,0850	3 572	1,9	238 170	2 000	66
101 » » 200	140.6810	4 220	2,3	281 363	2 000	66
201 » » 300	50,0000	1 500	0,8	100 000	2 000	66
Totales	1.063,5393	31 906	17,2	2 127 078	2 000	66

CULTIVO DE CEBADA

11 hectáreas á 25	5,0622	202	0,1	5 062	1 000	25
Totales	5,0622	202	0,1	5 062	1 000	25

Cuadro General de la Agricultura *(Continuación)*

Escala de extensión de las explotaciones agrícolas	Area sembrada en la última cosecha hectáreas *c.*	Cantidad de semilla sembrada kilos *d.*	Densidad de los cultivos $\frac{100\,c}{b}$ o/o	RENDIMIENTO absoluto kilos *e.*	extensivo $\frac{e}{c}$ kilos	intensivo $\frac{e}{d}$ kilos

X. Provincia de San Juan

10. Departamento de Jachal *(Conclusión)*

CULTIVO DE ALFALFA PARA CORTE

10 hectáreas y menos	52,0500	1 562	0,8	286 276	5 500	183
11 » á 25	52,8740	1 586	0,8	290 807	5 500	183
26 » » 50	67,6874	2 030	1,1	372 280	5 500	183
51 » » 100	117,5000	3 525	1,9	646 250	5 500	183
Totales	290,1114	8 703	4,7	1 595 613	5 500	183

11. Departamento de Pocito

a). Número absoluto de chacras, huertos, huertas y lotes de estancia cultivados, 301. — *b). Extensión absoluta de las explotaciones mencionadas en a,* 3.042,6857 *hectáreas.* — *f). Extensión total del departamento:* 82.800 *hectáreas.* — *g). Densidad absoluta de los cultivos, ó sea,* $\frac{1000 \times c}{f}$ *: del trigo* 4,3 o/oo, *del maiz* 3,7 o/oo, *de la cebada* 1,2 o/oo *del lino* 0,03 o/oo *y de la alfalfa* 11.5 o/oo.

CULTIVO DE TRIGO

10 hectáreas y menos	43,6874	2 839	1,4	34 949	800	12
11 » » 25	43,0000	2 795	1,4	34 400	800	12
26 » » 50	117,8740	7 662	3,9	94 299	800	12
51 » » 100	38,0000	2 470	1,2	30 401	800	12
301 » » 500	120,0000	7 800	3,9	96 000	800	12
Totales	362,5614	23 566	11,9	290 049	800	12

CULTIVO DE MAÍZ

10 hectáreas y menos	90,0848	2 702	2,9	180 169	2 000	66
11 » á 25	70,5614	2 116	2,3	141 122	2 000	66
51 » » 100	40,0000	1 200	1,3	80 000	2 000	66
201 » » 300	14,0000	420	0,5	28 000	2 000	66
301 » » 500	90,0000	2 701	2,9	180 001	2 000	66
Totales	304,6462	9 139	10,—	609 292	2 000	66

CULTIVO DE CEBADA

10 hectáreas y menos	13,0000	520	0,4	13 000	1 000	25
11 » á 25	25,0000	1 000	0,8	25 000	1 000	25
26 » » 50	30,0000	1 200	1,—	30 000	1 000	25
301 » » 500	30,0000	1 200	1,—	30 000	1 000	25
Totales	98,0000	3 920	3,2	98 000	1 000	25

CULTIVO DE LINO

10 hectáreas y menos	3,0000	165	0,1	2 250	750	13
Totales	3,0000	165	0,1	2 250	750	13

CULTIVO DE ALFALFA PARA CORTE

10 hectáreas y menos	2,0000	60	—	11 000	5 500	183
11 » á 25	15,0000	450	0,5	82 500	5 500	183
26 » » 50	42,0000	1 260	1,4	231 000	5 500	183
51 » » 100	105,0000	3 150	3,4	577 500	5 500	183
101 » » 200	471,0000	14 130	15,5	2 590 500	5 500	183
201 » » 300	251,0000	7 530	8,2	1 380 500	5 500	183
301 » » 500	70,0000	2 100	2,3	385 000	5 500	183
Totales	956,0000	28 680	31,4	5 258 000	5 500	183

Cuadro General de la Agricultura *(Continuación)*

Escala de extensión de las explotaciones agrícolas	Area sembrada en la última cosecha hectáreas *c.*	Cantidad de semilla sembrada kilos *d.*	Densidad de los cultivos $\frac{100\,c}{b}$ o/o	RENDIMIENTO absoluto kilos *e.*	extensivo $\frac{e}{c}$ kilos	intensivo $\frac{e}{d}$ kilos

X. Provincia de San Juan

12. Departamento de Santa Lucía

a). Número absoluto de chacras, huertos, huertas y lotes de estancia cultivados, 627, — *b). Extensión absoluta de las explotaciones mencionadas en a,* 3454,1057 *hectáreas. — f). Extensión total del departamento:* 19.500 *hectáreas.— g). Densidad absoluta de los cultivos, ó sea,* $\frac{1000 \times c}{f}$ *: del trigo* 12,2 o/oo, *del maiz* 21,5 o/oo *de la cebada* 2,8 o/oo *y de la alfalfa* 4,2 o/oo.

CULTIVO DE TRIGO

10 hectáreas y menos	31,0000	2 015	0,9	24 800	800	12
11 » á 25	13,8622	901	0,4	11 089	800	12
26 » » 50	50,3732	3 274	1,5	40 298	800	12
51 » » 100	55,8740	3 632	1,6	44 699	800	12
101 » » 200	87,7448	5 703	2,5	70 197	800	12
Totales	238,8542	15 525	6,9	191 083	800	12

CULTIVO DE MAÍZ

10 hectáreas y menos	135,0305	4 053	3,9	270 061	2 000	66
11 » á 25	74,9496	2 248	2,2	149 899	2 000	66
26 » » 50	73,4096	2 202	2,1	146 819	2 000	66
51 » » 100	67,2492	2 017	1,9	134 490	2 000	66
101 » » 200	69,0590	2 071	2,—	138 118	2 000	66
Totales	419,6979	12 591	12,1	839 396	2 000	66

CULTIVO DE CEBADA

10 hectáreas y menos	15,9124	636	0,5	15 912	1 000	25
11 » á 25	20,4992	821	0,6	20 499	1 000	25
26 » » 50	18,4370	737	0,5	18 437	1 000	25
Totales	54,8486	2 194	1,6	54 848	1 000	25

CULTIVO DE AVENA

10 hectáreas y menos	0,5000	20	—	625	1 250	31
Totales	0,5000	20	—	625	1 250	31

CULTIVO DE ALFALFA PARA CORTE

10 hectáreas y menos	36,6370	1 099	1,—	201 503	5 500	183
11 » á 25	18,6300	559	0,5	102 465	5 500	183
26 » » 50	27,0000	810	0,8	148 500	5 500	183
Totales	82,2670	2 468	2,4	452 468	5 500	183

13. Departamento de Trinidad

a). Número absoluto de chacras, huertos, huertas y lotes de estancia cultivados, 651.—*b). Extensión absoluta de las explotaciones mencionadas en a,* 6292,4213 *hectáreas.—f). Extensión total del departamento:* 14.900 *hectáreas.— g). Densidad absoluta de los cultivos, ó sea,* $\frac{1000 \times c}{f}$ *: del trigo* 1,5 o/oo, *del maiz* 6,— o/oo, *de la cebada* 0,5 o/oo, *de la avena* 0,06 o/oo *y de la alfalfa* 10.2 o/oo.

CULTIVO DE TRIGO

10 hectáreas y menos	2,5000	162	—	2 000	800	12
26 » á 50	20,2488	1 316	0,2	16 199	800	12
Totales	22,7488	1 478	0,4	18 199	800	12

Cuadro General de la Agricultura *(Continuación)*

Escala de extensión de las explotaciones agrícolas	Area sembrada en la última cosecha hectáreas *c.*	Cantidad de semilla sembrada kilos *d.*	Densidad de los cultivos $\frac{100\,c}{b}$ o/o	RENDIMIENTO absoluto kilos *e.*	RENDIMIENTO extensivo $\frac{e}{c}$ kilos	RENDIMIENTO intensivo $\frac{e}{d}$ kilos
X. Provincia de San Juan						
13. Departamento de Trinidad *(Conclusión)*						
CULTIVO DE MAIZ						
10 hectáreas y menos	5,5000	166	0,1	11 000	2 000	66
11 » á 25	13,8348	415	0,2	27 669	2 000	66
26 » » 50	26,9984	809	0,4	53 997	2 000	66
101 » » 200	42,1850	1 265	0,7	84 370	2 000	66
Totales	88,5182	2 655	1,4	177 036	2 000	66
CULTIVO DE CEBADA						
11 hectáreas á 25	7,3448	293	0,1	7 345	1 000	25
Totales	7,3448	293	0,1	7 345	1 000	25
CULTIVO DE AVENA						
10 hectáreas y menos	1,0000	40	—	1 250	1 250	31
Totales	1,0000	40	—	1 250	1 250	31
CULTIVO DE ALFALFA PARA CORTE						
11 hectáreas á 25	17,0000	510	0,3	93 500	5 500	183
101 » » 200	134,9920	4 050	2,1	742 456	5 500	183
Totales	151,9920	4 560	2,4	835 956	5 500	183
14. Departamento de Valle Fértil						
CULTIVO DE TRIGO						
10 hectáreas y menos	12,5660	817	5,4	10 053	800	12
Totales	12,5660	817	5,4	10 053	800	12
CULTIVO DE MAIZ						
10 hectáreas y menos	14,9315	448	6,5	29 863	2 000	66
Totales	14,9315	448	6,5	29 863	2 000	66
CULTIVO DE CEBADA						
10 hectáreas y menos	5,1392	205	2,2	5 139	1 000	25
Totales	5,1392	205	2,2	5 139	1 000	25
CULTIVO DE ALFALFA PARA CORTE						
10 hectáreas y menos	50,3747	1 512	21,9	277 060	5 500	183
11 » á 25	10,1244	303	4,4	55 686	5 500	183
Totales	60,4991	1 815	26,3	332 746	5 500	183

a). Número absoluto de chacras, huertos, huertas y lotes de estancia cultivados, 138.—*b). Extensión absoluta de las explotaciones mencionadas en a,* 230,8498 *hectáreas.—f). Extensión total del departamento:* 1.628.500 *hectáreas.—c). Densidad absoluta de los cultivos, ó sea,* $\frac{1000 \times c}{f}$ *: del maiz* 0,01 o/oo, *y de la alfalfa* 0,04 o/oo

Cuadro General de la Agricultura *(Continuación)*

Escala de extensión de las explotaciones agrícolas	Area sembrada en la última cosecha hectáreas *c.*	Cantidad de semilla sembrada kilos *d.*	Densidad de los cultivos 100 c / b o/o	RENDIMIENTO absoluto kilos *e.*	extensivo e/c kilos	intensivo e/d kilos

X. Provincia de San Juan

15. Departamento de Veinticinco de Mayo

a). Número absoluto de chacras, huertos, huertas y lotes de estancia cultivados, 55.— *b). Extensión absoluta de las explotaciones mencionadas en a,* 1525,0526 *hectáreas.—f). Extensión total del departamento:* 59.400 *hectáreas.— g). Densidad absoluta de los cultivos, ó sea* $\frac{1000 \times c}{f}$ *: del trigo* 14,3 o/oo, *del maiz* 8,6 o/oo *y de la alfalfa* 1,1 o/oo.

CULTIVO DE TRIGO

10 hectáreas y menos	48,9362	3 180	3,2	39 148	800	12
11 » á 25	102,4370	6 658	6,7	81 949	800	12
26 » » 50	284,1834	18 474	18,6	227 348	800	12
51 » » 100	254,6746	16 553	16,7	203 739	800	12
101 » » 200	160,0000	10 400	10,5	128 000	800	12
Totales	850,2312	55 265	55,7	680 184	800	12

CULTIVO DE MAIZ

10 hectáreas y menos	22,2488	668	1,4	44 499	2 000	66
11 » á 25	153,1228	4 593	10,—	306 245	2 000	66
26 » » 50	152,8102	4 584	10,—	305 620	2 000	66
51 » » 100	120,3062	3 609	7,9	240 612	2 000	66
101 » » 200	65,0000	1 950	4,2	130 000	2 000	66
Totales	513,4880	15 404	33,5	1 026 976	2 000	66

CULTIVO DE ALFALFA PARA CORTE

10 hectáreas y menos	3,3748	101	0,2	18 561	5 500	183
51 » á 100	33,7480	1 012	2,2	185 614	5 500	183
101 » » 200	28,0000	840	1,8	154 000	5 500	183
Totales	65,1228	1 953	4,3	358 175	5 500	183

Toda la Provincia

a). Número absoluto de chacras, huertos, huertas y lotes de estancia cultivados, 5685.—*b). Extensión absoluta de las explotaciones mencionadas en a,* 70.415,7636 *hectáreas. — f). Extensión total de la provincia:* 9.809.600 *hectáreas.— g). Densidad absoluta de los cultivos, ó sea,* $\frac{1000 \times c}{f}$ *: del trigo* 0,8 o/oo, *del maiz* 0,5 o/oo, *de la cebada* 0,05 o/oo *y de la alfalfa* 0,5 o/oo.

CULTIVO DE TRIGO

10 hectáreas y menos	1.291,4006	83 941	1,8	1 033 120	800	12
11 » á 25	1.467,5506	95 391	2,1	1 174 040	800	12
26 » » 50	1.583,9046	102 954	2,2	1 267 124	800	12
51 » » 100	1.238,0286	80 472	1,7	990 423	800	12
101 » » 200	1.442,4544	93 759	2,—	1 153 964	800	12
201 » » 300	379,1180	24 643	0,5	303 294	800	12
301 » » 500	457,4800	29 736	0,6	365 984	800	12
751 » y más	400,0000	26 000	0,5	320 000	800	12
Totales	8.259,9368	536 896	11,7	6 607 949	800	12

CULTIVO DE MAÍZ

10 hectáreas y menos	1.032,0435	30 961	1,4	2 064 087	2 000	66
11 » á 25	1.111,4122	33 342	1,6	2 222 824	2 000	66
26 » » 50	1.223,7995	36 714	1,7	2 447 599	2 000	66
51 » » 100	970,1252	29 104	1,3	1 940 250	2 000	66
101 » » 200	739,2902	22 179	1,—	1 478 581	2 000	66
201 » » 300	164,2440	4 927	0,2	328 488	2 000	66
301 » » 500	140,6220	4 219	0,2	281 244	2 000	66
751 » y más	10,0000	300	—	20 000	2 000	66
Totales	5.391,5366	161 746	7,6	10 783 073	2 000	66

Cuadro General de la Agricultura *(Continuación)*

Escala de extensión de las explotaciones agrícolas	Area sembrada en la última cosecha hectáreas *c.*	Cantidad de semilla sembrada kilos *d.*	Densidad de los cultivos $\frac{100\,c}{b}$ o/o	RENDIMIENTO absoluto kilos *e.*	RENDIMIENTO extensivo $\frac{e}{c}$ kilos	RENDIMIENTO intensivo $\frac{e}{d}$ kilos
X. Provincia de San Juan						
Toda la Provincia *(Conclusión)*						
CULTIVO DE CEBADA						
10 hectáreas y menos	75,8201	3 033	0,1	75 820	1 000	25
11 » á 25	94,5936	3 784	0,1	94 594	1 000	25
26 » » 50	247,9665	9 918	0,3	247 967	1 000	25
51 » » 100	61,9984	2 480	0,1	61 998	1 000	25
101 » » 200	130,4950	5 220	0,2	130 495	1 000	25
301 » » 500	30,0000	1 200	—	30 000	1 000	25
Totales	640,8736	25 635	0,9	640 874	1 000	25
CULTIVO DE AVENA						
10 hectáreas y menos	7,5000	300	—	9 375	1 250	31
201 » á 300	1,0000	40	—	1 250	1 250	31
Totales	8,5000	340	—	10 625	1 250	31
CULTIVO DE LINO						
10 hectáreas y menos	3,0000	165	—	2 250	750	13
Totales	3,0000	165	—	2 250	750	13
CULTIVO DE ALFALFA PARA CORTE						
10 hectáreas y menos	356,0007	10 680	0,5	1 958 004	5 500	131
11 » á 25	367,9394	11 038	0,5	2 023 667	5 500	131
26 » » 50	453,8094	13 614	0,6	2 495 951	5 500	131
51 » » 100	851,0486	25 532	1,1	4 680 767	5 500	131
101 » » 200	1.312,8565	39 386	1,8	7 220 711	5 500	131
201 » » 300	531,0000	15 930	0,7	2 920 500	5 500	131
301 » » 500	390,0000	11 700	0,5	2 145 000	5 500	131
751 » y más	400,0000	12 000	0,6	2 200 000	5 500	131
Totales	4.662,6546	139 880	6,6	25 644 600	5 500	131

Además había 22 hectáreas cultivadas con arroz; 15,2655 hectáreas con batatas; 0,5000 hectáreas con lúpulo; 69,5839 hectáreas con papas; 129,9359 hectáreas con porotos; 48.432,2024 hectáreas con viñas y 135,7811 hectáreas con varias hortalizas.

XI. Provincia de La Rioja

1. Departamento de la Capital

a). Número absoluto de chacras, huertos, huertas y lotes de estancia cultivados, 160.—*b). Extensión absoluta de las explotaciones mencionadas en a.* 506,9707 *hectáreas.—f). Extensión total del departamento:* 1.040.700 *hectáreas.—g). Densidad absoluta de los cultivos, ó sea,* $\frac{1000 \times c}{f}$ *: del trigo* 0,05 o/oo, *del maíz* 0,03 o/oo, *de la cebada* 0,03 o/oo, *y de la alfalfa* 0,2 o/oo.

CULTIVO DE TRIGO						
10 hectáreas y menos	48,2420	3 136	9,5	38 593	800	12
11 » á 25	2,0000	130	0,3	1 600	800	12
Totales	50,2420	3 266	9,9	40 193	800	12
CULTIVO DE MAÍZ						
10 hectáreas y menos	29,2185	877	5,7	58 437	2 000	66
11 » á 25	9,2496	277	1,8	18 499	2 000	66
Totales	38,4681	1 154	7,6	76 936	2 000	66

Cuadro General de la Agricultura *(Continuación)*

Escala de extensión de las explotaciones agrícolas	Area sembrada en la última cosecha hectáreas *c.*	Cantidad de semilla sembrada Kilos *d.*	Densidad de los cultivos $\frac{100\,c}{b}$ o/o	RENDIMIENTO absoluto kilos *e.*	RENDIMIENTO extensivo $\frac{e}{c}$ kilos	RENDIMIENTO intensivo $\frac{e}{d}$ kilos

XI. Provincia de La Rioja

1. Departamento de la Capital *(Conclusión)*

CULTIVO DE CEBADA

10 hectáreas y menos	24,3943	976	4,8	24 394	1 000	25
11 » á 25	10,0000	400	1,9	10 000	1 000	25
Totales	34,3943	1 576	6,8	34 394	1 000	25

CULTIVO DE ALFALFA PARA CORTE

10 hectáreas y menos	180,8365	5 425	35,7	994 600	5 500	183
11 » á 25	30,3748	911	6,—	167 062	5 500	183
Totales	211,2113	6 336	41,7	1 161 662	5 500	183

2. Departamento de Aranco

a). Número absoluto de chacras, huertos, huertas y lotes de estancia cultivados, 187.—*b). Extensión absoluta de las explotaciones mencionadas en a,* 646,7448 *hectáreas.—f). Extensión total del departamento:* 527.600 *hectáreas.—g). Densidad absoluta de los cultivos, ó sea,* $\frac{1000 \times c}{f}$ *: del trigo* 0,4 o/oo, *del maiz* 0,02 o/oo *y de la alfalfa* 0,1 o/oo.

CULTIVO DE TRIGO

10 hectáreas y menos	172,9115	11 239	26,7	138 329	800	12
11 » á 25	61,9362	4 026	9,6	49 549	800	12
Totales	234,8477	15 265	36,3	187 878	800	12

CULTIVO DE MAIZ

10 hectáreas y menos	4,0000	120	0,6	8 000	2 000	66
11 » á 25	7,0000	210	1,—	14 000	2 000	66
Totales	11,0000	330	1,7	22 000	2 000	66

CULTIVO DE ALFALFA PARA CORTE

10 hectáreas y menos	53,8243	1 614	8,3	296 034	5 500	183
11 » á 25	32,1874	966	4,9	177 030	5 500	183
Totales	86,0117	2 580	13,3	473 054	5 500	183

3. Departamento de Belgrano

a). Número absoluto de chacras, huertos, huertas y lotes de estancia cultivados, 267.—*b). Extensión absoluta de las explotaciones mencionadas en a,* 793,1942 *hectáreas.—f). Extensión total del departamento:* 463.100 *hectáreas.—g). Densidad absoluta de los cultivos, ó sea,* $\frac{1000 \times c}{f}$ *: del trigo* 0,7 o/oo, *del maiz* 0,7 o/oo *y de la alfalfa* 0,02 o/oo.

CULTIVO DE TRIGO

10 hectáreas y menos	321,0000	20 865	40,4	256 800	800	12
Totales	321,0000	20 865	40,4	256 800	800	12

CULTIVO DE MAÍZ

10 hectáreas y menos	324,0000	9 720	42,1	648 000	2 000	66
Totales	324,0000	9 720	42,1	648 000	2 000	66

CULTIVO DE CEBADA

10 hectáreas y menos	1,0000	40	0,1	1 000	1 000	25
Totales	1,0000	40	0,1	1 000	1 000	25

Cuadro General de la Agricultura *(Continuación)*

Escala de extensión de las explotaciones agrícolas	Area sembrada en la última cosecha hectáreas *c.*	Cantidad de semilla sembrada kilos *d.*	Densidad de los cultivos $\frac{100\,c}{b}$ o/o	RENDIMIENTO absoluto kilos *e.*	extensivo $\frac{e}{c}$ kilos	intensivo $\frac{e}{d}$ kilos

XI. Provincia de La Rioja

3. Departamento de Belgrano *(Conclusión)*

CULTIVO DE ALFALFA PARA CORTE

10 hectáreas y menos	7,0000	210	0,8	38 500	5 500	183
Totales	7,0000	210	0,8	38 500	5 500	183

4. Departamento de Castro Barros

a). Número absoluto de chacras, huertos, huertas y lotes de estancia cultivados, 660.—*b). Extensión absoluta de las explotaciones mencionadas en a,* 2867,6811 *hectáreas.—f). Extensión total del departamento:* 436.400 *hectáreas.—g). Densidad absoluta de los cultivos, ó sea,* $\frac{1000 \times c}{f}$ *: del trigo* 0,7 o/oo, *del maíz* 2,8 o/oo, *de la cebada* 0,02 o/oo *y de la alfalfa* 1.— o/oo.

CULTIVO DE TRIGO

10 hectáreas y menos	36,2791	2 358	1,2	29 023	800	12
11 » á 25	16,8740	1 096	0,5	13 499	800	12
26 » » 50	1,6874	109	—	1 350	800	12
201 » » 300	237,9234	15 466	8,3	190 339	800	12
Totales	292,7639	19 029	10,—	234 211	800	12

CULTIVO DE MAÍZ

10 hectáreas y menos	745,5278	22 365	26,—	1 491 055	2 000	66
11 » á 25	244,5127	7 335	8,5	489 025	2 000	66
26 » » 50	61,7464	1 855	2,1	123 496	2 000	66
51 » » 100	94,4944	2 834	3,2	188 988	2 000	66
101 » » 200	45,5599	1 366	1,6	91 119	2 000	66
201 » » 300	20,2188	606	0,7	40 437	2 000	66
Totales	1.212,0600	36 361	42,2	2 424 120	2 000	66

CULTIVO DE CEBADA

10 hectáreas y menos	7,2655	291	0,2	7 265	1 000	25
26 » á 50	3,3748	134	0,1	3 375	1 000	25
Totales	10,6403	425	0,3	10 640	1 000	25

CULTIVO DE AVENA

10 hectáreas y menos	0,5000	20	—	625	1 250	31
Totales	0,5000	20	—	625	1 250	31

CULTIVO DE ALFALFA PARA CORTE

10 hectáreas y menos	244,6730	7 342	8,5	1 345 701	5 500	183
11 » á 25	71,2926	2 138	2,4	392 109	5 500	183
26 » » 50	7,1734	215	0,2	39 455	5 500	183
51 » » 100	5,0622	151	0,1	27 842	5 500	183
101 » » 200	121,4828	3 644	4,2	668 155	5 500	183
Totales	449,6840	13 490	15,6	2 473 262	5 500	183

Cuadro General de la Agricultura *(Continuación)*

Escala de extensión de las explotaciones agrícolas	Area sembrada en la última cosecha hectáreas *c.*	Cantidad de semilla sembrada kilos *d.*	Densidad de los cultivos $\frac{100\,c}{b}$ o/o	RENDIMIENTO absoluto kilos *e.*	RENDIMIENTO extensivo $\frac{e}{c}$ kilos	RENDIMIENTO intensivo $\frac{e}{d}$ kilos

XI. Provincia de La Rioja

5. Departamento de Chamical

a). Número absoluto de chacras, huertos, huertas y lotes de estancia cultivados, 143.—*b). Extensión absoluta de las explotaciones mencionadas en a,* 891,6539 *hectáreas.—f). Extensión total del departamento:* 543.100 *hectáreas.—g). Densidad absoluta de los cultivos, ó sea,* $\frac{1000 \times c}{f}$ *: del trigo* 0,6 o/oo, *del maiz* 0,7 o/oo, *y de la cebada* 0,02 o/oo.

CULTIVO DE TRIGO

10 hectáreas y menos	206,6244	13 430	23,1	165 299	800	12
11 » á 25	85,0000	5 525	9,4	68 000	800	12
26 » » 50	44,0000	2 860	4,9	35 200	800	12
Totales	335,6244	21 815	37,6	268 499	800	12

CULTIVO DE MAIZ

10 hectáreas y menos	228,9300	6 868	25,6	457 860	2 000	66
11 » á 25	128,2488	3 847	14,4	256 497	2 000	66
26 » » 50	12,0000	360	1,3	24 000	2 000	66
Totales	369,1788	11 075	41,4	738 357	2 000	66

CULTIVO DE CEBADA

10 hectáreas y menos	6,0000	240	0,6	6 000	1 000	25
11 » á 25	3,0000	120	0,3	3 000	1 000	25
Totales	9,0000	360	1,—	9 000	1 000	25

6. Departamento de Chilecito

a). Número absoluto de chacras, huertos, huertas y lotes de estancia cultivados, 675.—*b). Extensión absoluta de las explotaciones mencionadas en a,* 2.384,0182 *hectáreas.—f). Extensión total del departamento:* 971.500 *hectáreas.—g). Densidad absoluta de los cultivos, ó sea,* $\frac{1000 \times c}{f}$ *: del trigo* 0,2 o/oo, *del maiz* 0,03 o/oo, *de la cebada* 0,01 o/oo *y de la alfalfa* 0,4 o/oo.

CULTIVO DE TRIGO

10 hectáreas y menos	87,7072	5 701	3,6	70 165	800	12
11 » á 25	25,1244	1 633	1,—	20 099	800	12
301 » » 500	106,0000	6 890	4,4	84 801	800	12
Totales	218,8316	14 224	9,1	175 065	800	12

CULTIVO DE MAIZ

10 hectáreas y menos	24,6248	738	1,—	49 249	2 000	66
11 » á 25	9,3748	282	0,3	18 749	2 000	66
301 » » 500	2,0000	60	0,1	4 001	2 000	66
Totales	35,9996	1 080	1,5	71 999	2 000	66

CULTIVO DE CEBADA

10 hectáreas y menos	8,2048	328	0,3	8 205	1 000	25
Totales	8,2048	328	0,3	8 205	1 000	25

CULTIVO DE AVENA

10 hectáreas y menos	1,6874	67	—	2 109	1 250	31
Totales	1,6874	67	—	2 109	1 250	31

Cuadro General de la Agricultura *(Continuación)*

Escala de extensión de las explotaciones agrícolas	Area sembrada en la última cosecha hectáreas *c.*	Cantidad de semilla sembrada kilos *d.*	Densidad de los cultivos $\frac{100\,c}{b}$ o/o	RENDIMIENTO absoluto kilos *e.*	extensivo $\frac{e}{c}$ kilos	intensivo $\frac{e}{d}$ kilos

XI. Provincia de La Rioja

6. Departamento de Chilecito *(Conclusión)*

CULTIVO DE ALFALFA PARA CORTE

10 hectáreas y menos	72,8503	2 185	3,—	400 676	5 500	183
11 » á 25	34,5000	1 035	1,4	189 750	5 500	183
301 » » 500	275,0000	8 250	11,5	1 512 500	5 500	183
Totales	382,3503	11 470	16,—	2 102 926	5 500	183

7. Departamento de Famatina

a). Número absoluto de chacras, huertos, huertas y lotes de estancia cultivados, 584.—*b). Extensión absoluta de las explotaciones mencionadas en a,* 2.087,0716 *hectáreas. — f. Extensión total del departamento:* 603,000 *hectáreas.— g). Densidad absoluta de los cultivos, ó sea,* $\frac{1000 \times c}{f}$ *: del trigo* 0,7 o/oo, *del maiz* 0,8 o/oo, *de la cebada* 0,01 o/oo *y de la alfalfa* 0,8 o/oo.

CULTIVO DE TRIGO

10 hectáreas y menos	251,2025	16 329	12,—	200 963	800	12
11 » á 25	46,2791	3 008	2,2	37 023	800	12
26 » » 50	9,3748	609	0,4	7 499	800	12
51 » » 100	100,0000	6 500	4,7	80 000	800	12
101 » » 200	40,0000	2 600	1,9	32 000	800	12
Totales	446,8564	29 046	21,4	357 485	800	12

CULTIVO DE MAIZ

10 hectáreas y menos	386,0310	11 580	18 5	772 062	2 000	66
11 » á 25	49,9354	1 499	2,5	99 870	2 000	66
26 » » 50	33,3110	999	1,5	66 623	2 000	66
51 » » 100	30,0000	900	1,4	60 000	2 000	66
Totales	499,2774	14 978	23,9	998 555	2 000	66

CULTIVO DE CEBADA

10 hectáreas y menos	20,3580	814	0,9	20 358	1 000	25
11 » á 25	4,0000	160	0,2	4 000	1 000	25
Totales	24,3580	974	1,1	24 358	1 000	25

CULTIVO DE ALFALFA PARA CORTE

10 hectáreas y menos	227,1075	6 813	10,8	1 249 092	5 500	183
11 » » 25	93,8078	2 814	4,5	515 942	5 500	183
26 » » 50	62,9346	1 888	3,—	346 140	5 500	183
101 » » 200	100,0000	3 000	4,7	550 000	5 500	183
Totales	483,8499	14 515	23,1	2 661 174	5 500	183

8. Departamento de Independencia

a). Número absoluto de chacras, huertos, huertas y lotes de estancia cultivados, 10. — *b). Extensión absoluta de las explotaciones mencionadas en a,* 35,0925 *hectáreas.— f). Extensión total del departamento:* 306.300 *hectáreas.— g). Densidad absoluta de los cultivos, ó sea,* $\frac{1000 \times c}{f}$ *: del trigo* 0,01 o/oo, *del maiz* 0,02 o/oo *y de la alfalfa* 0,03 o/oo.

CULTIVO DE TRIGO

10 hectáreas y menos	5,0622	329	14,4	4 050	800	12
Totales	5,0622	329	14,4	4 050	800	12

Cuadro General de la Agricultura *(Continuación)*

Escala de extensión de las explotaciones agrícolas	Area sembrada en la última cosecha hectáreas *c.*	Cantidad de semilla sembrada kilos *d.*	Densidad de los cultivos $\frac{100\,c}{b}$ o/o	RENDIMIENTO absoluto kilos *e.*	RENDIMIENTO extensivo $\frac{e}{c}$ kilos	RENDIMIENTO intensivo $\frac{e}{d}$ kilos

XI. Provincia de La Rioja

8. Departamento de Independencia *(Conclusión)*

CULTIVO DE MAÍZ

10 hectáreas y menos	7,0622	212	20,1	14 124	2 000	66
Totales	7,0622	212	20,1	14 124	2 000	66

CULTIVO DE ALFALFA PARA CORTE

10 hectáreas y menos	9,6874	290	27,6	52 281	5 500	183
Totales	9,6874	290	27,6	52 281	5 500	183

9. Departamento de La Madrid

a). Número absoluto de chacras, huertos, huertas y lotes de estancia cultivados, 106.—*b). Extensión absoluta de las explotaciones mencionadas en a,* 1288,9501 *hectáreas.—f). Extensión total del departamento:* 250.000 *hectáreas.—g). Densidad absoluta de los cultivos, ó sea,* $\frac{1000 \times c}{f}$ *: del trigo* 2,6 o/oo, *del maiz* 0,6 o/oo, *de la cebada* 0,01 o/oo *y de la alfalfa* 1,3 o/oo.

CULTIVO DE TRIGO

10 hectáreas y menos	233,4847	15 176	18,1	186 787	800	12
11 » á 25	176,5000	11 472	13,7	141 201	800	12
26 » » 50	63,0000	4 095	4,8	50 400	800	12
51 » » 100	110,0000	7 151	8,4	88 000	800	12
101 » » 200	80,0000	5 200	6,2	64 000	800	12
Totales	662,9847	43 094	51,4	530 388	800	12

CULTIVO DE MAIZ

10 hectáreas y menos	29,0000	870	2,2	58 000	2 000	66
11 » á 25	67,5000	2 025	5,2	135 000	2 000	66
26 » » 50	2,0000	60	0,1	4 000	2 000	66
51 » » 100	16,0000	480	1,2	32 000	2 000	66
101 » » 200	30,0000	900	2,3	60 000	2 000	66
Totales	144,5000	4 335	11,2	289 000	2 000	66

CULTIVO DE CEBADA

11 hectáreas á 25	4,2705	171	0,3	4 270	1 000	25
Totales	4,2705	171	0,3	4 270	1 000	25

CULTIVO DE ALFALFA PARA CORTE

10 hectáreas y menos	38,0000	1 140	2,9	209 000	5 500	183
11 » á 25	100,0000	3 000	7,7	550 000	5 500	183
26 » » 50	54,0000	1 620	4,2	297 000	5 500	183
51 » » 100	145,0000	4 350	11,2	797 500	5 500	183
Totales	337,0000	10 110	26,1	1 853 500	5 500	183

10. Departamento de Lavalle

a). Número absoluto de chacras, huertos, huertas y lotes de estancia cultivados, 343. — *b). Extensión absoluta de las explotaciones mencionadas en a,* 3901,0311 *hectáreas.—f). Extensión total del departamento:* 721.200 *hectáreas.—g). Densidad absoluta de los cultivos, ó sea,* $\frac{1000 \times c}{f}$ *: del trigo* 2,1 o/oo, *del maiz* 0,6 o/oo, *de la cebada* 0,1 o/oo, *y de la alfalfa* 0,7 o/oo.

CULTIVO DE TRIGO

10 hectáreas y menos	849,1222	55 194	21,8	679 297	800	12
11 » á 25	280,4226	18 229	7,2	224 338	800	12
26 » » 50	95,4322	6 203	2,4	76 345	800	12

Cuadro General de la Agricultura *(Continuacion)*

Escala de extensión de las explotaciones agrícolas	Area sembrada en la última cosecha hectáreas *c.*	Cantidad de semilla sembrada kilos *d.*	Densidad de los cultivos $\frac{100\,c}{b}$ o/o	RENDIMIENTO absoluto kilos *e.*	extensivo $\frac{e}{c}$ kilos	intensivo $\frac{e}{d}$ kilos
XI. Provincia de La Rioja						
10. Departamento de Lavalle *(Conclusión)*						
CULTIVO DE TRIGO *(Conclusión)*						
51 hectáreas á 100	133,3046	8 664	3,4	106 644	800	12
101 » » 200	101,2440	6 580	2,6	80 997	800	12
201 » » 300	86,0574	5 593	2,2	68 845	800	12
Totales	1 545,5830	100 463	39,6	1 236 466	800	12
CULTIVO DE MAÍZ						
10 hectáreas y menos	292,9728	8 789	7,5	585 945	2 000	66
11 » á 25	81,0574	2 433	2,—	162 114	2 000	66
26 » » 50	34,6858	1 040	0,9	69 373	2 000	66
51 » » 100	42,1850	1 765	1,1	84 370	2 000	66
201 » » 300	38,8102	1 164	1,—	77 620	2 000	66
Totales	489,7112	14 691	12,5	979 422	2 000	66
CULTIVO DE CEBADA						
10 hectáreas y menos	18,5614	744	0,4	18 563	1 000	25
11 » á 25	31,1547	1 246	0,8	31 154	1 000	25
26 » » 50	6,7496	269	0,2	6 749	1 000	25
201 » » 300	13,4992	539	0,3	13 499	1 000	25
Totales	69,9749	2 798	1,7	69 965	1 000	25
CULTIVO DE AVENA						
10 hectáreas y menos	2,5317	101	—	3 164	1 250	31
201 » » 300	1,0000	40	—	1 250	1 250	31
Totales	3,5317	141	0,1	4 414	1 250	31
CULTIVO DE ALFALFA PARA CORTE						
10 hectáreas y menos	204,6140	6 138	5,2	1 125 377	5 500	183
11 » á 25	68,9027	2 067	1,8	378 964	5 500	183
26 » » 50	94,7480	2 842	2,4	521 114	5 500	183
51 » » 100	84,3700	2 533	2,1	464 035	5 500	183
201 » » 300	50,6220	1 518	1,3	278 422	5 500	183
Totales	503,2567	16 098	12,9	2 767 912	5 500	183
11. Departamento de Ocampo (General)						

a). Número absoluto de chacras, huertos, huertas y lotes de estancia cultivados, 195.— *b). Extensión absoluta de la explotaciones mencionadas en a,* 766,8015 *hectáreas.—f). Extensión total del departamento:* 460.200 *hectáreas.— g). Densidad absoluta de los cultivos, ó sea,* $\frac{1000 \times c}{f}$ *: del trigo* 0,1 o/oo, *del maiz* 1.4 o/oo *y de la alfalfa* 0,02 o/oo.

CULTIVO DE TRIGO						
10 hectáreas y menos	51,4300	3 343	6,7	41 144	800	12
26 » á 50	13,4992	877	1,7	10,799	800	12
Totales	64,9292	4 220	8,5	51 943	800	12
CULTIVO DE MAIZ						
10 hectáreas y menos	598,5306	17 955	78,1	1 167 061	2 000	66
11 » á 25	15,0000	451	1,9	30 000	2 000	66
26 » » 50	15,3110	759	3,3	50 622	2 000	66
Totales	638,8416	19 165	83,4	1 277 683	2 000	66

Cuadro General de la Agricultura *(Continuación)*

Escala de extensión de las explotaciones agrícolas	Area sembrada en la última cosecha hectáreas *c.*	Cantidad de semilla sembrada kilos *d.*	Densidad de los cultivos $\frac{100\ c}{b}$ o/o	RENDIMIENTO absoluto kilos *e.*	extensivo $\frac{e}{c}$ kilos	intensivo $\frac{e}{d}$ kilos

XI. Provincia de La Rioja

11. Departamento de Ocampo (General) *(Conclusión)*

CULTIVO DE ALFALFA PARA CORTE

10 hectáreas y menos	11,5000	345	1,5	63 250	5 500	183
Totales	11,5000	345	1.5	63 250	5 500	183

12. Departamento de Rivadavia

a). Número absoluto de chacras, huertos, huertas y lotes de estancia cultivados, 487.—*b). Extensión absoluta de las explotaciones mencionadas en a,* 1720.5213 *hectáreas.—f). Extensión total del departamento:* 600.000 *hectáreas.—g). Densidad absoluta de los cultivos, ó sea,* $\frac{1000\ x\ c}{f}$ *: del trigo* 0,6 o/oo, *del maiz* 1,8 o/oo *y de la alfalfa* 0,03 o/oo.

CULTIVO DE TRIGO

10 hectáreas y menos	356,3947	23 165	20,7	285 116	800	12
11 » á 25	43,0622	2 799	2,5	34 449	800	12
Totales	399,4569	25 964	23,2	319 565	800	12

CULTIVO DE MAIZ

10 hectáreas y menos	1.016,6600	30 499	59,1	2 033 320	2 000	66
11 » á 25	63,5614	1 907	3,7	127 122	2 000	66
Totales	1.080,2214	32 406	62,8	2 160 442	2 000	66

CULTIVO DE CEBADA

10 hectáreas y menos	0,5000	20	—	500	1 000	25
11 » á 25	1,0000	40	—	1 000	1 000	25
Totales	1,5000	60	0,1	1 500	1 000	25

CULTIVO DE AVENA

10 hectáreas y menos	1,5000	60	0,1	1 875	1 250	31
11 » á 25	1,0000	40	—	1 250	1 250	31
Totales	2,5000	100	0,1	3 125	1 250	31

CULTIVO DE ALFALFA PARA CORTE

10 hectáreas y menos	21,6718	650	1,2	119 195	5 500	183
Totales	21,6718	650	1,2	119 195	5 500	183

13. Departamento de Roca

a). Número absoluto de chacras, huertos, huertas y lotes de estancia cultivados, 219.—*b). Extensión absoluta de los explotaciones mencionadas en a,* 1089,4984 *hectáreas.—f). Extensión total del departamento:* 669.900 *hectáreas.—g). Densidad absoluta de los cultivos, ó sea,* $\frac{1000\ x\ c}{f}$ *: del maiz* 1,5 o/oo, *de la cebada* 0,01 o/oo *y de la alfalfa* 0,02 o/oo.

CULTIVO DE TRIGO

10 hectáreas y menos	1,0000	65	0,1	800	800	12
Totales	1,0000	65	0,1	800	800	12

Cuadro General de la Agricultura *(Continuación)*

Escala de extensión de las explotaciones agrícolas	Area sembrada en la última cosecha hectáreas *c.*	Cantidad de semilla sembrada kilos *d.*	Densidad de los cultivos $\frac{100\ c}{b}$ o/o	RENDIMIENTO absoluto kilos *e.*	extensivo $\frac{e}{c}$ kilos	intensivo $\frac{e}{d}$ kilos
XI. Provincia de La Rioja						
13. Departamento de Roca *(Conclusión)*						
CULTIVO DE MAIZ						
10 hectáreas y menos	672,5905	20 177	61,8	1 345 181	2 000	66
11 » á 25	77,0000	2 311	7,1	154 000	2 000	66
26 » » 50	260,0000	7 800	23,9	520 000	2 000	66
Totales	1009,5905	30 288	92,8	2 019 181	2 000	66
CULTIVO DE CEBADA						
10 hectáreas y menos	4,0000	160	0,3	4 000	1 000	25
Totales	4,0000	160	0,3	4 000	1 000	25
CULTIVO DE ALFALFA PARA CORTE						
10 hectáreas y menos	13,1800	395	1,2	72 490	5 500	183
Totales	13,1800	395	1,2	72 490	5 500	183
14. Departamento de Sanagasta						
CULTIVO DE TRIGO						
10 hectáreas y menos	12,0692	784	2,9	9 655	800	12
11 » á 25	5,0000	325	1,2	4 000	800	12
26 » » 50	28,0000	1 820	6,9	22 400	800	12
101 » » 200	26,0000	1 690	6,4	20 800	800	12
Totales	71,0692	4 619	17,5	56 855	800	12
CULTIVO DE MAÍZ						
10 hectáreas y menos	22,1355	664	5,4	44 271	2 000	66
11 » á 25	0,9400	28	0,2	1 880	2 000	66
26 » » 50	34,0000	1 020	8,4	68 000	2 000	66
101 » » 200	70,0000	2 100	17,2	140 000	2 000	66
Totales	127,0755	3 812	31,3	254 151	2 000	66
CULTIVO DE CEBADA						
10 hectáreas y menos	1,0000	40	0,2	1 000	1 000	25
26 » á 50	2,0000	80	0,5	2 000	1 000	25
Totales	3,0000	120	0,7	3 000	1 000	25
CULTIVO DE AVENA						
26 hectáreas á 50	3,0000	120	0,7	3 750	1 250	31
Totales	3,0000	120	0,7	3 750	1 250	31
CULTIVO DE ALFALFA PARA CORTE						
10 hectáreas y menos	29,3020	879	7,2	161 162	5 500	183
11 » á 25	23,3405	700	5,7	128 372	5 500	183
26 » » 50	80,000	240	2,—	44 000	5 500	183
Totales	60,6425	1 819	14,9	333 534	5 500	183

a). Número absoluto de chacras, huertos, huertas y lotes de estancia cultivados, 131. — *b). Extensión absoluta de las explotaciones mencionadas en a,* 406,4585 *hectáreas.—f). Extensión total del departamento:* 75,000 *hectáreas.— g). Densidad absoluta de los cultivos, ó sea,* $\frac{1000 \times c}{f}$ *: del trigo* 0,9 o/oo, *del maiz* 1,7 o/oo, *de la cebada* 0,04 o/oo, *de la avena* 0,04 o/oo *y de la alfalfa* 0,8 o/oo.

Cuadro General de la Agricultura *(Continuación)*

Escala de extensión de las explotaciones agrícolas	Area sembrada en la última cosecha hectáreas *c.*	Cantidad de semilla sembrada kilos *d.*	Densidad de los cultivos $\frac{100\,c}{b}$ o/o	RENDIMIENTO absoluto kilos *e.*	extensivo $\frac{e}{c}$ kilos	intensivo $\frac{e}{d}$ kilos

XI. Provincia de La Rioja

15. Departamento de San Blas de los Sauces

a). Número absoluto de chacras, huertos, huertas y lotes de estancia cultivados, 463.—*b). Extensión absoluta de las explotaciones mencionadas en a,* 1.207,2418 *hectáreas.—f). Extensión total del departamento* 276.700 *hectáreas.—e). Densidad absoluta de los cultivos, ó sea,* $\frac{1000 \times c}{f}$ *: del trigo* 1,2 o/oo, *del maíz* 0,2 o/oo *y de la alfalfa* 0,6 o/oo.

CULTIVO DE TRIGO

10 hectáreas y menos	282,9968	18 394	25,1	226 398	800	12
11 » á 25	56,1874	3 653	5.—	44 949	800	12
Totales	339,1842	22 047	30,1	271 347	800	12

CULTIVO DE MAÍZ

10 hectáreas y menos	40,2340	1 207	3,6	80 468	2 000	66
11 » á 25	18,1874	545	1,6	36 375	2 000	66
Totales	58,4214	1 752	5,2	116 843	2 000	66

CULTIVO DE ALFALFA PARA CORTE

10 hectáreas y menos	120,8122	3 624	10,7	664 467	5 500	183
11 » á 25	63,0622	1 892	5,6	346 842	5 500	183
Totales	183,8744	5 516	16,3	1 011 309	5 500	183

16. Departamento San Martín

a). Número absoluto de chacras, huertos, huertas y lotes de estancia cultivados, 25.—*b). Extensión absoluta de las explotaciones mencionadas en a,* 42,5622 *hectáreas.—f). Extensión total del departamento:* 366.100 *hectáreas.—e). Densidad absoluta de los cultivos, ó sea,* $\frac{1000 \times c}{f}$ *: del maíz* 0,02 o/oo *y de la alfalfa* 0,05 o/oo.

CULTIVO DE TRIGO

10 hectáreas y menos	1,5000	97	3,5	1 200	800	12
Totales	1,5000	97	3,5	1 200	800	12

CULTIVO DE MAÍZ

10 hectáreas y menos	7,0000	210	16,6	14 000	2 000	66
Totales	7,0000	210	16,6	14 000	2 000	66

CULTIVO DE ALFALFA PARA CORTE

10 hectáreas y menos	18,2500	547	43,4	100 375	5 500	183
Totales	18,2500	547	43,4	100 375	5 500	183

17. Departamento de Sarmiento

a). Número absoluto de chacras, huertos, huertas y lotes de estancia cultivados, 139. — *b). Extensión absoluta de las explotaciones mencionadas en a,* 2100,7500 *hectáreas.—f). Extensión total del departamento:* 1.040.000 *hectáreas.—e).. Densidad absoluta de los cultivos, ó sea,* $\frac{1000 \times c}{f}$ *: del trigo* 0,7 o/oo, *del maíz* 0,3 o/oo *y de la alfalfa* 0,9 o/oo.

CULTIVO DE TRIGO

10 hectáreas y menos	96,5598	6 278	4,6	72 248	800	12
11 » á 25	333,9282	21 705	15,9	267 142	800	12
26 » » 50	241,0606	15 668	11,5	192 848	800	12
51 » » 100	44,0000	2 860	2,1	35 200	800	12
101 » » 200	30,0000	1 950	1,4	24 000	800	12
Totales	745,5486	48 461	35,5	596 438	800	12

Cuadro General de la Agricultura *(Continuacion)*

Escala de extensión de las explotaciones agrícolas	Area sembrada en la última cosecha hectáreas *c.*	Cantidad de semilla sembrada kilos *d.*	Densidad de los cultivos $\frac{100\ c}{b}$ o/o	RENDIMIENTO absoluto kilos *e.*	extensivo $\frac{e}{c}$ kilos	intensivo $\frac{e}{d}$ kilos
XI. Provincia de La Rioja						
17. Departamento de Sarmiento *(Conclusión)*						
CULTIVO DE MAÍZ						
10 hectáreas y menos	62,5000	1 875	2,9	125 000	2 000	66
11 » á 25	149,3716	4 481	7,1	298 743	2 000	66
26 » » 50	52,0000	1 560	2,5	104 000	2 000	66
51 » » 100	16,0000	480	0,8	32 000	2 000	66
101 » » 200	5,0000	150	0,2	10 000	2 000	66
Totales	284,8716	8 546	13,5	569 743	2 000	66
CULTIVO DE ALFALFA PARA CORTE						
10 hectáreas y menos	142,1244	4 264	6,7	781 685	5 500	183
11 » á 25	359,5598	10 786	17,1	1 977 578	5 500	183
26 » » 50	168,0000	5 040	8,—	924 000	5 500	183
51 » » 100	202,0000	6 060	9,6	1 111 000	5 500	183
101 » » 200	70,0000	2 100	3,3	385 000	5 500	183
Totales	941,6842	28 250	44,8	5 179 263	5 500	183
18. Departamento de Vélez Sarsfield						

a). Número absoluto de chacras, huertos, huertas y lotes de estancia cultivados, 96.—*b). Extensión absoluta de las explotaciones mencionadas en a.* 402,8205 *hectáreas.—f). Extensión total del departamento:* 452.200 *hectáreas.— g). Densidad absoluta de los cultivos, ó sea,* $\frac{1000 \times c}{f}$ *: del trigo* 0,2 o/oo, *del maiz* 0,4 o/oo, *de la cebada* 0,01 o/oo *y de la alfalfa* 0,08 o/oo.

CULTIVO DE TRIGO						
10 hectáreas y menos	79,9986	5 199	19,9	63 959	800	12
11 » á 25	21,9362	1 427	5,4	17 549	800	12
Totales	101,9348	6 626	25,3	81 548	800	12
CULTIVO DE MAÍZ						
10 hectáreas y menos	146,9322	4 407	36,5	293 864	2 000	66
11 » á 25	16,8740	507	4,2	33 748	2 000	66
Totales	163,8062	4 914	40,7	327 612	2 000	66
CULTIVO DE CEBADA						
10 hectáreas y menos	3,7500	150	0,9	3 750	1 000	25
Totales	3,7500	150	0,9	3 750	1 000	25
CULTIVO DE ALFALFA PARA CORTE						
10 hectáreas y menos	36,5933	1 098	9,1	201 263	5 500	183
Totales	36,5933	1 098	9,1	201 263	5 500	183
Toda la Provincia						

a). Número absoluto de chacras, huertos, huertas y lotes de estancia cultivados, 4890.—*b). Extensión absoluta de las explotaciones mencionadas en a,* 22059,1614 *hectáreas.—f). Extensión total de la provincia* 9.803.000 *hectáreas. — g). Densidad absoluta de los cultivos, ó sea,* $\frac{1000 \times c}{f}$ *: del trigo* 0,6 o/oo, *del maiz* 0,6 o/oo, *de la cebada* 0,02 o/oo *y de la alfalfa* 0,4 o/oo.

CULTIVO DE TRIGO						
10 hectáreas y menos	3.093,5849	201 083	14,—	2 474 868	800	12
11 » á 25	1.154,2503	75 026	5,2	923 400	800	12
26 » » 50	496,0542	32 243	2,2	396 843	800	12

Cuadro General de la Agricultura *(Continuación)*

Escala de extensión de las explotaciones agrícolas	Area sembrada en la última cosecha hectáreas *c.*	Cantidad de semilla sembrada kilos *d.*	Densidad de los cultivos $\frac{100\,c}{b}$ o/o	RENDIMIENTO absoluto kilos *e.*	RENDIMIENTO extensivo $\frac{e}{c}$ kilos	RENDIMIENTO intensivo $\frac{e}{d}$ kilos

XI. Provincia de La Rioja

Toda la Provincia *(Conclusión)*

CULTIVO DE TRIGO *(Conclusión)*

51 hectáreas á 100	387,3046	25 175	1,7	309 844	800	12
101 » » 200	277,2440	18 021	1,2	221 795	800	12
201 » » 300	323,9808	21 059	1,5	259 185	800	12
301 » » 500	106,0000	6 890	0,4	84 800	800	12
Totales	5.838,4188	379 497	26,4	4 670 735	800	12

CULTIVO DE MAIZ

10 hectáreas y menos	4.637,9499	139 139	21,—	9 275 900	2 000	66
11 » á 25	937,8131	38 134	4,2	1 875 626	2 000	66
26 » » 50	515,0542	15 452	2,3	1 030 108	2 000	66
51 » » 100	198,6794	5 960	0,9	397 359	2 000	66
101 » » 200	150,5599	4 517	0,6	301 120	2 000	66
201 » » 300	59,0590	1 771	0,2	118 058	2 000	66
301 » » 500	2,0000	60	—	4 000	2 000	66
Totales	6.501,0855	195 033	29,4	13 002 171	2 000	66

CULTIVO DE CEBADA

10 hectáreas y menos	95,0340	3 801	0,4	95 034	1 000	25
11 » á 25	53,1252	2 137	0,2	53 425	1 000	25
26 » » 50	12,1244	485	—	12 125	1 000	25
201 » » 300	13,4992	540	—	13 499	1 000	25
Totales	174,0828	6 963	0,7	174 083	1 000	25

CULTIVO DE AVENA

10 hectáreas y menos	6,2191	249	—	7 774	1 250	31
11 » á 25	1,0000	40	—	1 250	1 250	31
26 » » 50	3,0000	120	—	3 750	1 250	31
201 » » 300	1,0000	40	—	1 250	1 250	31
Totales	11,2191	449	—	14 024	1 250	31

CULTIVO DE ALFALFA PARA CORTE

10 hectáreas y menos	1.432,0267	42 961	6,4	7 876 147	5 500	183
11 » á 25	877,0278	26 311	3,9	4 823 653	5 500	183
26 » » 50	394,8560	11 845	1,8	2 171 708	5 500	183
51 » » 100	436,4322	13 093	1,9	2 400 377	5 500	183
101 » » 200	291,4828	8 744	1,3	1 603 155	5 500	183
201 » » 300	50,6220	1 519	0,2	278 421	5 500	183
301 » » 500	275,0000	8 250	1,2	1 512 500	5 500	183
Totales	3.757,4475	112 723	17,—	20 665 961	5 500	183

Además había 6,4532 hectáreas cultivadas con alpiste; 4 hectáreas con arroz; 3,2029 hectáreas con batatas; 0,8437 hectáreas con caña de azúcar; 0,8437 hectáreas con centeno; 10,1562 hectáreas con papas; 123,4764 hectáreas con porotos; 2 hectáreas con sorgho; 0,4218 hectáreas con tártago; 3.255,5551 hectáreas con viñas y 324,9483 hectáreas con varias hortalizas.

Cuadro General de la Agricultura *(Continuación)*

Escala de extensión de las explotaciones agrícolas	Area sembrada en la última cosecha hectáreas *e.*	Cantidad de semilla sembrada kilos *d.*	Densidad de los cultivos $\frac{100\,c}{b}$ o/o	RENDIMIENTO absoluto kilos *e.*	extensivo $\frac{e}{c}$ kilos	intensivo $\frac{e}{d}$ kilos

XII. Provincia de Catamarca

1. Departamento de la Capital

a). Número absoluto de chacras, huertos, huertas y lotes de estancia cultivados 102.—*b). Extensión absoluta de las explotaciones mencionadas en a.* 449,8988 *hectáreas.—f). Extensión total del departamento;* 107,700 *hectáreas.—g). Densidad absoluta de los cultivos, ó sea,* $\frac{1000 \times c}{f}$ *: del trigo* 1,3 o/oo, *del maíz* 0,6 o/oo *y de la alfalfa* 0,3 o/oo.

CULTIVO DE TRIGO

10 hectáreas y menos	71,3417	4 637	15,9	57 073	800	12
11 » á 25	63,4340	4 123	14,1	50 747	800	12
26 » » 50	10,9681	713	2,4	8 775	800	12
Totales	145,7438	9 473	32,4	116 595	800	12

CULTIVO DE MAÍZ

10 hectáreas y menos	20,8570	626	4,6	41 714	2 000	66
11 » á 25	28,1866	846	6,3	56 373	2 000	66
26 » » 50	15,1866	455	3,4	30 373	2 000	66
Totales	64,2302	1 927	14,3	128 460	2 000	66

CULTIVO DE CEBADA

10 hectáreas y menos	7,5000	300	1,6	7 500	1 000	25
Totales	7,5000	300	1,6	7 500	1 000	25

CULTIVO DE AVENA

10 hectáreas y menos	0,4218	17	0,1	527	1 250	31
Totales	0,4218	17	0,1	527	1 250	31

CULTIVO DE ALFALFA PARA CORTE

10 hectáreas y menos	5,7500	172	1,3	31 625	5 500	183
11 » á 25	6,0000	180	1,3	33 000	5 500	183
26 » » 50	25,0000	750	5,6	137 500	5 500	183
Totales	36,7500	1 102	8,2	202 115	5 500	183

2. Departamento de Ambato

a). Número absoluto de chacras, huertos, huertas y lotes de estancia cultivados, 205. — *b). Extensión absoluta de las explotaciones mencionadas en a,* 997,6090 *hectáreas.—f). Extensión total del departamento:* 276,800 *hectáreas.—g). Densidad absoluta de los cultivos, ó sea,* $\frac{1000 \times c}{f}$ *; del trigo* 0,7 o/oo *y del maíz* 1,6 o/oo.

CULTIVO DE TRIGO

10 hectáreas y menos	91,3744	5 939	9,2	73 099	800	12
11 » á 25	27,5000	1 787	2,7	22 000	800	12
26 » » 50	28,0000	1 820	2,8	22 400	800	12
51 » » 100	60,0000	3 900	6,—	48 000	800	12
Totales	206,8744	13 446	20,7	165 499	800	12

CULTIVO DE MAÍZ

10 hectáreas y menos	262,6425	7 879	26,3	525 285	2 000	66
11 » á 25	120,7500	3 622	12,1	241 500	2 000	66
51 » » 100	77,0000	2 310	7,7	154 000	2 000	66
Totales	460,3925	13 811	46,2	920 785	2 000	66

Cuadro General de la Agricultura *(Continuación)*

Escala de extensión de las explotaciones agrícolas	Area sembrada en la última cosecha hectáreas *c.*	Cantidad de semilla sembrada kilos *d.*	Densidad de los cultivos $\frac{100\,c}{b}$ o/o	RENDIMIENTO absoluto kilos *e.*	RENDIMIENTO extensivo $\frac{e}{c}$ kilos	RENDIMIENTO intensivo $\frac{e}{d}$ kilos

XII. Provincia de Catamarca

2. Departamento de Ambato *(Conclusión)*

CULTIVO DE CEBADA

10 hectáreas y menos	20,7496	829	2,1	20 749	1 000	25
11 » á 25	2,0000	80	0,2	2 000	1 000	25
Totales	22,7496	909	2,3	22 749	1 000	25

CULTIVO DE AVENA

11 hectáreas á 25	2,5000	100	0,2	3 125	1 250	31
Totales	2,5000	100	0,2	3 125	1 250	31

CULTIVO DE ALFALFA PARA CORTE

10 hectáreas y menos	20,8122	624	2,1	114 467	5 500	183
11 » á 25	1,5000	45	0,1	8 250	5 500	183
Totales	22,3122	669	2,2	122 717	5 500	183

3. Departamento de Ancasto

a). Número absoluto de chacras, huertos, huertas y lotes de estancias cultivados 259.—b). Extensión absoluta de las explotaciones mencionadas en a, 2318,9900 hectáreas.—f) Extensión total del departamento; 248,000 hectáreas.—g). Densidad absoluta de los cultivos, ó sea, $\frac{1000 \times c}{f}$ *; del trigo 3,3 o/oo y del máiz 3,4 o/oo.*

CULTIVO DE TRIGO

10 hectáreas y menos	83,7684	5 445	3,6	67 015	800	12
11 » á 25	62,1866	4 042	2,7	49 749	800	12
26 » » 50	3,3748	219	0,1	2 699	800	12
101 » » 200	168,7400	10 968	7,3	134 992	800	12
301 » » 500	168,7400	10 968	7,3	134 992	800	12
501 » » 750	337,5800	21 943	14,5	270 064	800	12
Totales	824,3898	53 585	35,5	659 511	800	12

CULTIVO DE MAÍZ

10 hectáreas y menos	439,6748	13 190	18,9	879 349	2 000	66
11 » á 25	45,8740	1 376	2,—	91 748	2 000	66
26 » » 50	5,0622	152	0,2	10 125	2 000	66
301 » » 500	371,2280	11 137	16,—	741 456	2 000	66
Totales	861,8390	25 855	37,1	1 723 678	2 000	66

CULTIVO DE CEBADA

10 hectáreas y menos	9,4218	376	0,4	9 421	1 000	25
Totales	9,4218	376	0,4	9 421	1 000	25

CULTIVO DE AVENA

10 hectáreas y menos	0,8437	25	—	1 054	1 250	31
Totales	0,8437	25	—	1 054	1 250	31

CULTIVO DE ALFALFA PARA CORTE

10 hectáreas y menos	10,0000	300	0,4	55 000	5 500	183
Totales	10,0000	300	0,4	55 000	5 500	183

Cuadro General de la Agricultura *(Continuacion)*

Escala de extensión de las explotaciones agrícolas	Area sembrada en la última cosecha hectáreas *c.*	Cantidad de semilla sembrada kilos *d.*	Densidad de los cultivos $\frac{100\,c}{b}$ o/o	RENDIMIENTO absoluto kilos *e.*	extensivo $\frac{e}{c}$ kilos	intensivo $\frac{e}{d}$ kilos

XII. Provincia de Catamarca

4. Departamento de Andalgalá

a). Número absoluto de chacras, huertos, huertas y lotes de estancia cultivados, 401.—*b). Extensión absoluta de las explotaciones mencionadas en a,* 1523,1320 *hectáreas.—f). Extensión total del departamento;* 826,000 *hectáreas.—g). Densidad absoluta de los cultivos, ó sea,* $\frac{1000 \times c}{f}$ *; del trigo* 0,5 o/oo, *del maiz* 0,3 o/oo *y de la alfalfa* 0,1 o/oo.

CULTIVO DE TRIGO

10 hectáreas y menos	198,6558	12 913	13,—	158 925	800	12
11 » á 25	67,5941	4 393	4,4	54 075	800	12
26 » » 50	25,5614	1 661	1,6	20 449	800	12
51 » » 100	43,7480	2 844	2,8	34 998	800	12
101 » » 200	60,0000	3 900	3,9	48 000	800	12
Totales	395,5593	25 711	25,9	316 447	800	12

CULTIVO DE MAIZ

10 hectáreas y menos	61,0684	1 832	4,—	122 137	2 000	66
11 » á 25	38,3318	1 150	2,5	76 663	2 000	66
26 » » 50	27,7488	832	1,8	55 498	2 000	66
51 » » 100	61,1220	1 834	4,—	122 244	2 000	66
101 » » 200	120,0000	3 600	7,8	240 000	2 000	66
Totales	308,2710	9 248	20,2	616 542	2 000	66

CULTIVO DE CEBADA

10 hectáreas y menos	10,2089	408	0,6	10 208	1 000	25
11 » á 25	10,3748	415	0,6	10 374	1 000	25
Totales	20,5837	823	1,3	20 583	1 000	25

CULTIVO DE AVENA

10 hectáreas y menos	1,7500	70	0,1	2 187	1 250	31
Totales	1,7500	70	0,1	2 187	1 250	31

CULTIVO DE ALFALFA PARA CORTE

10 hectáreas y menos	62,4275	1 872	4,1	343 351	5 500	183
11 » á 25	49,5000	1 485	3,2	272 250	5 500	183
Totales	111,9275	3 357	7,3	615 601	5 500	183

5. Departamento de Belén

a). Número absoluto de chacras, huertos, hnertas y lotes de estancia cultivados, 626. — *b). Extensión absoluta de las explotaciones mencionadas en a,* 2139,6213 *hectáreas.—f). Extensión total del departamento:* 1.580.500 *hectáreas.—g), Densidad absoluta de los cultivos, ó sea,* $\frac{1000 \times c}{f}$ *: del trigo* 0,5 o/oo *y del maiz* 0,1 o/oo.

CULTIVO DE TRIGO

10 hectáreas y menos	374,9243	24 371	17,5	299 939	800	12
11 » á 25	93,4152	6 071	4,3	74 732	800	12
26 » » 50	32,0200	2 081	1,5	25 616	800	12
51 » » 100	35,0000	2 275	1,6	28 000	800	12
301 » » 500	337,4800	21 936	15,7	269 984	800	12
Totales	872,8395	56 734	40,8	698 271	800	12

Cuadro General de la Agricultura *(Continuación)*

Escala de extensión de las explotaciones agrícolas	Area sembrada en la última cosecha hectáreas *c.*	Cantidad de semilla sembrada kilos *d.*	Densidad de los cultivos $\frac{100\,c}{b}$ o/o	RENDIMIENTO absoluto kilos *e.*	extensivo $\frac{e}{c}$ kilos	intensivo $\frac{e}{d}$ kilos

XII. Provincia de Catamarca

5. Departamento de Belén *(Conclusión)*

CULTIVO DE MAÍZ

10 hectáreas y menos	133,0351	3 991	6,2	266 070	2 000	66
11 » » 25	48,0962	1 442	2,2	96 192	2 000	66
26 » » 50	21,5000	645	1,—	43 000	2 000	66
51 » » 100	18,0000	540	0,8	36 000	2 000	66
Totales	220,6313	6 618	10,3	441 262	2 000	66

CULTIVO DE CEBADA

10 hectáreas y menos	10,7938	432	0,5	10 794	1 000	25
11 « á 25	5,3748	214	0,2	5 374	1 000	25
Totales	16,1686	646	0,7	16 168	1 000	25

CULTIVO DE AVENA

10 hectáreas y menos	0,7500	30	—	937	1 250	31
Totales	0,7500	30	—	937	1 250	31

CULTIVO DE ALFALFA PARA CORTE

10 hectáreas y menos	21,0123	630	0,9	115 567	5 500	183
11 » á 25	8,9852	269	0,4	49 418	5 500	183
26 » » 50	6,0000	180	0,2	33 001	5 500	183
Totales	35,9975	1 079	1,6	197 986	5 500	183

6. Departamento de Capayán

a). Número absoluto de chacras, huertos, huertas y lotes de estancia cultivados, 367.—*b). Extensión absoluta de las explotaciones mencionadas en a,* 15.851,2329 *hectáreas.—f). Extensión total del departamento:* 715,200 *hectáreas.—g). Densidad absoluta de los cultivos, ó sea,* $\frac{1000 \times c}{f}$ *; del trigo* 6,— o/oo, *del maíz* 12,9 o/oo *y de la cebada* 1,7 o/oo.

CULTIVO DE TRIGO

10 hectáreas y menos	361,7982	23 516	2,2	289 438	800	12
11 » á 25	213,6236	13 885	1,3	170 898	800	12
26 » » 50	193,4992	12 577	1,2	154 799	800	12
101 » » 200	380,0000	24 701	2,4	304 000	800	12
201 » » 300	120,0000	7 800	0,7	96 001	800	12
751 » y más	3.044,9600	197 923	19,2	2 435 968	800	12
Totales	4.313,8810	280 402	27,2	3 451 104	800	12

CULTIVO DE MAÍZ

10 hectáreas y menos	89,3151	2 679	0,5	178 630	2 000	66
11 » á 25	76,7488	2 302	0,5	153 497	2 000	66
26 » » 50	68,7496	2 062	0,4	137 499	2 000	66
51 » « 100	1,6874	51	—	3 374	2 000	66
101 » » 200	230,0000	6 901	1,4	460 000	2 000	66
201 » » 200	300,0000	9 000	1,9	600 001	2 000	66
751 » y más	8.500,0000	255 000	53,5	17 000 000	2 000	66
Totales	9.266,5009	277 995	58,4	18 533 001	2 000	66

Cuadro General de la Agricultura *(Continuación)*

Escala de extensión de las explotaciones agrícolas	Area sembrada en la última cosecha hectáreas *c.*	Cantidad de semilla sembrada kilos *d.*	Densidad de los cultivos $\frac{100\,c}{b}$ o/o	RENDIMIENTO absoluto kilos *e.*	RENDIMIENTO extensivo $\frac{e}{c}$ kilos	RENDIMIENTO intensivo $\frac{e}{d}$ kilos
XII. Provincia de Catamarca						
6. Departamento de Capayán *(Conclusión)*						
CULTIVO DE CEBADA						
10 hectáreas y menos	34,0642	1 362	0,2	34 064	1 000	25
11 » á 25	26,4748	1 058	0,2	26 474	1 000	25
101 » » 200	100,0000	4 001	0,6	100 001	1 000	25
751 » y más	1.120,0000	44 800	7,1	1 120 000	1 000	25
Totales	1.280,5390	51 221	8,1	1 280 539	1 000	25
CULTIVO DE AVENA						
10 hectáreas y menos	2,0000	80	—	2 500	1 250	31
Totales	2,0000	80	—	2 500	1 250	31
CULTIVO DE ALFALFA PARA CORTE						
10 hectáreas y menos	38,6884	1 160	0,2	212 786	5 500	183
11 » á 25	9,0000	270	—	49 500	5 500	183
26 » » 50	3,3748	101	—	18 561	5 500	183
751 » y más	0,5000	15	—	2 750	5 500	183
Totales	51,5632	1 546	0,3	283 597	5 500	183
7. Departamento de El Alto						

a). Número absoluto de chacras, huertos, huertas y lotes de estancia cultivados, 95. — *b). Extensión absoluta de las explotaciones mencionadas en a,* 329,7200 *hectáreas. — f). Extensión total del departamento;* 175,100 *hectáreas.— g). Densidad absoluta de los cultivos, ó sea,* $\frac{1000 \times c}{f}$ *: del maíz* 1,4 o/oo.

CULTIVO DE TRIGO						
10 hectáreas y menos	12,0622	784	3,6	9 649	800	12
Totales	12,0622	784	3,6	9 649	800	12
CULTIVO DE MAÍZ						
10 hectáreas y menos	247,3062	7 419	75,1	494 612	2 000	66
Totales	247,3062	7 419	75,1	494,612	2 000	66
CULTIVO DE CEBADA						
10 hectáreas y menos	1,0000	40	0,3	1 000	1 000	25
Totales	1,0000	40	0,3	1 000	1 000	25
CULTIVO DE AVENA						
10 hectáreas y menos	1,0000	40	0,3	1 250	1 250	31
Totales	1,0000	40	0,3	1 250	1 250	31
8. Departamento de La Paz						

a). Número absoluto de chacras, huertos, huertas y lotes de estancia cultivados, 68. — *b). Extensión absoluta de las explotaciones mencionadas en a,* 186,6874 *hectáreas.—f). Extensión total del departamento:* 750.000 *hectáreas.— g). Densidad absoluta de los cultivos, ó sea,* $\frac{1000 \times c}{f}$ *: del trigo* 0,1 o/oo.

CULTIVO DE TRIGO						
10 hectáreas y menos	73,4992	4 777	39,5	58 799	800	12
26 » á 50	34,2488	2 226	18,4	27 399	800	12
Totales	107,7480	7 003	57,9	86 198	800	12

Cuadro General de la Agricultura *(Continuación)*

Escala de extensión de las explotaciones agrícolas	Area sembrada en la última cosecha hectáreas *c.*	Cantidad de semilla sembrada kilos *d.*	Densidad de los cultivos $\frac{100\,c}{b}$ o/o	RENDIMIENTO absoluto kilos *e.*	RENDIMIENTO extensivo $\frac{e}{c}$ kilos	RENDIMIENTO intensivo $\frac{e}{d}$ kilos
XII. Provincia de Catamarca						
8. Departamento de La Paz *(Conclusión)*						
CULTIVO DE MAÍZ						
10 hectáreas y menos	23,6874	710	12,7	47 374	2 000	66
Totales	23,6874	710	12,7	47 374	2 000	66
CULTIVO DE CEBADA						
10 hectáreas y menos	4,0000	160	2,1	4 000	1 000	25
26 » á 50	16,0000	640	8,6	16 000	1 000	25
Totales	20,0000	800	10,7	20 000	1 000	25
CULTIVO DE ALFALFA PARA CORTE						
10 hectáreas y menos	2,5000	75	1,3	13 750	5 500	183
Totales	2,5000	75	1,3	13 750	5 500	183
9. Departamento de Paclín						
CULTIVO DE TRIGO						
10 hectáreas y menos	202,5000	13 163	14,—	162 000	800	12
11 » á 25	76,5000	4 972	5,3	61 200	800	12
26 » » 50	12,0000	780	0,8	9 600	800	12
51 » » 100	10,0000	650	0,7	8 000	800	12
101 » » 200	71,0000	4 615	4,9	56 800	800	12
301 » » 500	100,0000	6 500	7,—	80 000	800	12
Totales	472,0000	30 680	32,7	377 600	800	12
CULTIVO DE MAIZ						
10 hectáreas y menos	175,2500	5 257	12,1	350 500	2 000	66
11 » á 25	39,0000	1 170	2,7	78 000	2 000	66
26 » » 50	30,0000	900	2,1	60 000	2 000	66
51 » » 100	40,0000	1 200	2,8	80 000	2 000	66
101 » » 200	40,0000	1 200	2,8	80 000	2 000	66
301 » » 500	150,0000	4 500	10,3	300 000	2 000	66
Totales	474,2500	14 227	32,8	948 500	2 000	66
CULTIVO DE CEBADA						
10 hectáreas y menos	47,0000	1 880	3,3	47 000	1 000	25
11 » á 25	27,0000	1 080	1,8	27 000	1 000	25
26 » » 50	3,0000	120	0,2	3 000	1 000	25
51 » » 100	10,0000	400	0,7	10 000	1 000	25
301 » » 500	50,0000	2 000	3,4	50 000	1 000	25
Totales	137,0000	5 480	9,5	137 000	1 000	25
CULTIVO DE AVENA						
10 hectáreas y menos	1,0000	40	—	1 250	1 250	31
301 » » 500	10,0000	400	0,7	12 500	1 250	31
Totales	11,0000	440	0,7	13 750	1 250	31

a). Número absoluto de chacras, huertos, huertas y lotes de estancia cultivados, 180. — *b). Extensión absoluta de las explotaciones mencionadas en a,* 1443,0000 *hectáreas.—f). Extensión total del departamento:* 93.000 *hectáreas.— g). Densidad absoluta de los cultivos, ó sea,* $\frac{1000 \times c}{f}$ *: del trigo* 5,— o/oo, *del maiz* 5,1 o/oo, *de la cebada* 1,4 o/oo *y de la avena* 0,1 o/oo.

Cuadro General de la Agricultura *(Continuación)*

Escala de extensión de las explotaciones agrícolas	Area sembrada en la última cosecha hectáreas *c.*	Cantidad de semilla sembrada kilos *d.*	Densidad de los cultivos $\frac{100\,c}{b}$ o/o	RENDIMIENTO absoluto kilos *e.*	extensivo $\frac{e}{c}$ kilos	intensivo $\frac{e}{d}$ kilos

XII. Provincia de Catamarca

9. Departamento de Paclín *(Conclusión)*

CULTIVO DE ALFALFA PARA CORTE

10 hectáreas y menos	2,0000	60	0,1	11 000	5 500	183
Totales	2,0000	60	0,1	11 000	5 500	183

10. Departamento de Piedra Blanca

a). Número absoluto de chacras, huertos, huertas y lotes de estancia cultivados, 203.—*b). Extensión absoluta de las explotaciones mencionadas en a,* 868,2409 *hectáreas. — f). Extensión total del departamento:* 25,800 *hectáreas.— g). Densidad absoluta de los cultivos, ó sea,* $\frac{1000 \times c}{f}$ *; del trigo* 9,4 o/oo, *del maíz* 5,5 o/oo, *de la cebada* 0,6 o/oo *y de la alfalfa* 3,1 o/oo.

CULTIVO DE TRIGO

10 hectáreas y menos	207,8856	13 512	23,9	166 308	800	12
11 » á 25	25,5000	1 658	2,9	20 400	800	12
51 » » 100	10,0000	650	1,1	8 000	800	12
Totales	243,3856	15 820	28,—	194 708	800	12

CULTIVO DE MAIZ

10 hectáreas y menos	109,8114	3 294	12,6	219 622	2 000	66
11 » á 25	22,0000	660	2,5	44 000	2 000	66
51 » » 100	10,0000	300	1,1	20 000	2 000	66
Totales	141,8114	4 254	16,3	283 622	2 000	66

CULTIVO DE CEBADA

10 hectáreas y menos	9,5000	380	1,1	9 500	1 000	25
11 » á 25	1,0000	40	0,1	1 000	1 000	25
51 » » 100	5,0000	200	0,5	5 000	1 000	25
Totales	15,5000	620	1,7	15 500	1 000	25

CULTIVO DE AVENA

11 hectáreas á 25	2,0000	80	0,2	2 500	1 250	31
Totales	2,0000	80	0,2	2 500	1 250	31

CULTIVO DE ALFALFA PARA CORTE

10 hectáreas y menos	18,7500	562	2,1	103 125	5 500	183
11 » á 25	1,0000	30	0,1	5 500	5 500	183
51 » » 100	60,0000	1 800	6,9	330 000	5 500	183
Totales	79,7500	2 392	9,2	438 625	5 500	183

11. Departamento de Pomán

a). Número absoluto de chacras, huertos, huertas y lotes de estancia cultivados, 339.—*b). Extensión absoluta de las explotaciones mencionadas en a,* 979,7076 *hectáreas. — f). Extensión total del departamento:* 620,000 *hectáreas.— g.) Densidad absoluta de los cultivos, ó sea,* $\frac{1000 \times c}{f}$ *; del trigo* 0,3 o/oo, *del maíz* 0,1 o/oo *y de la alfalfa* 0,3 o/oo.

CULTIVO DE TRIGO

10 hectáreas y menos	156,8253	10 193	16,—	125 460	800	12
11 » á 25	28,4370	1 848	2,9	22 749	800	12
26 » » 50	10,0000	651	1,—	8 000	800	12
Totales	195,2623	12 692	19,9	156 209	800	12

Cuadro General de la Agricultura *(Continuación)*

Escala de extensión de las explotaciones agrícolas	Area sembrada en la última cosecha hectáreas *c.*	Cantidad de semilla sembrada kilos *d.*	Densidad de los cultivos $\frac{100\,c}{b}$ o/o	RENDIMIENTO absoluto kilos *e.*	RENDIMIENTO extensivo $\frac{e}{c}$ kilos	RENDIMIENTO intensivo $\frac{e}{d}$ kilos
XII. Provincia de Catamarca						
11. Departamento de Pomán *(Conclusión)*						
CULTIVO DE MAIZ						
10 hectáreas y menos	56,6639	1 699	5,8	113 328	2 000	66
11 » á 25	12,0000	360	1,2	24 000	2 000	66
26 » » 50	5,0000	150	0,5	10 000	2 000	66
Totales	73,6639	2 209	7,5	147 328	2 000	65
CULTIVO DE CEBADA						
10 hectáreas y menos	11,0000	440	1,1	11 000	1 000	25
11 » » 25	4,3748	174	0,4	4 374	1 000	25
26 » » 50	2,0000	80	0,2	2 000	1 000	25
Totales	17,3748	694	1,7	17 374	1 000	25
CULTIVO DE AVENA						
10 hectáreas y menos	0,5000	20	—	625	1 250	31
Totales	0,5000	20	—	625	1 250	31
CULTIVO DE ALFALFA PARA CORTE						
10 hectáreas y menos	130,7880	3 923	13,3	719 334	5 500	183
11 » á 25	42,0000	1 260	4,2	231 000	5 500	183
26 » » 50	10,0000	300	1,—	55 000	5 500	183
Totales	182,7880	5 483	18,6	1 005 334	5 500	183
12. Departamento de Santa María						

a). Número absoluto de chacras, huertos, huertas y lotes de estancia cultivados, 529. — *b). Extensión absoluta de las explotaciones mencionadas en a,* 5336,5705 *hectáreas.—f). Extensión total del departamento;* 702,300 *hectáreas.— g). Densidad absoluta de los cultivos, ó sea,* $\frac{1000 \times c}{f}$ *; del trigo* 0,7 o/oo, *del maíz* 0,9 o/oo *y de la alfalfa* 0,1 o/oo.

CULTIVO DE TRIGO						
10 hectáreas y menos	384,3732	24 985	7,2	307 498	800	12
11 » á 25	67,0000	4 355	1,2	53 600	800	12
26 » » 50	31,5000	2 047	0,6	25 200	800	12
51 » » 100	20,0000	1 300	0,4	16 000	800	12
201 » » 300	2,5000	162	—	2 000	800	12
Totales	505,3732	32 849	9,5	404 298	800	12
CULTIVO DE MAÍZ						
10 hectáreas y menos	425,4664	12 764	8,—	850 932	2 000	66
11 » á 25	109,0000	3 270	2,—	218 000	2 000	66
26 » » 50	61,5000	1 845	1,1	123 000	2 000	66
51 » » 100	37,0000	1 110	0,7	74 000	2 000	66
201 » » 300	3,0000	90	—	6 000	2 000	66
Totales	635,9664	19 079	11,9	1 271 932	2 000	66
CULTIVO DE CEBADA						
10 hectáreas y menos	14,7500	590	0,3	14 750	1 000	25
11 » á 25	2,0000	80	—	2 000	1 000	25
Totales	16,7500	670	0,3	16 750	1 000	25

Cuadro General de la Agricultura *(Continuación)*

Escala de extensión de las explotaciones agrícolas	Area sembrada en la última cosecha hectáreas *c.*	Cantidad de semilla sembrada kilos *d.*	Densidad de los cultivos $\frac{100\ c}{b}$ o/o	RENDIMIENTO absoluto kilos *e.*	RENDIMIENTO extensivo $\frac{e}{c}$ kilos	RENDIMIENTO intensivo $\frac{e}{d}$ kilos

XII. Provincia de Catamarca

12. Departamento de Santa María *(Conclusión)*

CULTIVO DE ALFALFA PARA CORTE

10 hectáreas y menos	65,0000	1 950	1,2	357 500	5 500	183
11 » á 25	14,0000	420	0,3	77 000	5 500	183
51 » » 100	9,0000	270	0,1	49 500	5 500	183
Totales	88,0000	2 640	1,6	484 000	5 500	183

13. Departamento de Santa Rosa

a). Número absoluto de chacras, huertos, huertas y lotes de estancia cultivados, 29.—*f.) Extensión absoluta de las explotaciones mencionadas en a,* 371,0622 *hectáreas. — f) Extensión total del departamento* 263,400 *hectáreas.— g). Densidad absoluta de los cultivos, ó sea,* $\frac{1000 \times c}{f}$ *; del trigo* 0,05 o/oo, *del maíz* 0,1 o/oo *y de la cebada* 0,07 o/oo.

CULTIVO DE TRIGO

10 hectáreas y menos	14,3874	935	4,1	11 509	800	12
Totales	14,3874	935	4,1	11 509	800	12

CULTIVO DE MAIZ

10 hectáreas y menos	24,1244	723	6,5	48 248	2 000	66
Totales	24,1244	723	6,5	48 248	2 000	66

CULTIVO DE CEBADA

10 hectáreas y menos	20,0000	800	5,4	20 000	1 000	25
Totales	20,0000	800	5,4	20 000	1 000	25

CULTIVO DE AVENA

10 hectáreas y menos	1,0000	40	0,3	1 250	1 250	31
Totales	1,0000	40	0,3	1 250	1 250	31

CULTIVO DE ALFALFA PARA CORTE

10 hectáreas y menos	2,0000	60	0,5	11 000	5 500	183
Totales	2,0000	60	0,5	11 000	5 500	183

14. Departamento de Tinogasta

a). Número absoluto de chacras, huertos, huertas y lotes de estancia cultivados, 944.— *b). Extensión absoluta de las explotaciones mencionadas en a,* 7720,7026 *hectáreas.—f). Extensión total del departamento;* 3.105,500 *hectáreas.— g). Densidad absoluta de los cultivos, ó sea,* $\frac{1000 \times c}{f}$ *: del trigo* 0,7 o/oo, *del maíz* 0,3 o/oo *y de la alfalfa* 0,1 o/oo.

CULTIVO DE TRIGO

10 hectáreas y menos	967,5947	62 894	12,5	774 075	800	12
11 » á 25	453,3535	29 468	5,9	362 683	800	12
26 » » 50	405,6164	26 365	5,2	324 493	800	12
51 » » 100	178,1196	11 578	2,3	142 496	800	12
101 » » 200	246,1180	15 997	3,2	196 894	800	12
201 » » 300	60,0000	3 900	0 8	48 000	800	12
301 » » 500	2,0000	130	—	1 600	800	12
Totales	2.312,8022	150 332	29.9	1 850 241	800	12

Cuadro General de la Agricultura *(Continuación)*

Escala de extensión de las explotaciones agrícolas	Area sembrada en la última cosecha hectáreas *c.*	Cantidad de semilla sembrada kilos *d.*	Densidad de los cultivos $\frac{100\,c}{b}$ o/o	RENDIMIENTO absoluto kilos *e.*	RENDIMIENTO extensivo $\frac{e}{c}$ kilos	RENDIMIENTO intensivo $\frac{e}{d}$ kilos
XII. Provincia de Catamarca						
14. Departamento de Tinogasta *(Conclusión)*						
CULTIVO DE MAIZ						
10 hectáreas y menos	223,2506	6 697	2,9	446 501	2 000	66
11 » á 25	130,7007	3 921	1,7	261 402	2 000	66
26 » » 50	152,1212	4 563	1,9	304 242	2 000	66
51 » » 100	27,6874	831	0,4	55 374	2 000	66
101 » » 200	33,4992	1 005	0,4	66 999	2 000	66
201 » » 300	150,0000	4 500	1,9	300 000	2 000	66
301 » » 500	300,0000	9 000	3,9	600 000	2 000	66
Totales	1.017,2591	30 517	13,2	2 034 518	2 000	66
CULTIVO DE CEBADA						
10 hectáreas y menos	12,8811	515	0,1	12 881	1 000	25
11 » » 25	1,0000	40	—	1 000	1 000	25
101 » » 200	13,4992	540	0,2	13 499	1 000	25
Totales	27,3803	1 095	0,3	27 380	1 000	25
CULTIVO DE ALFALFA PARA CORTE						
10 hectáreas y menos	128,9583	3 869	1,6	709 270	5 500	183
11 » á 25	103,1026	3 093	1,3	567 064	5 500	183
26 » » 50	179,4200	5 382	2,3	986 810	5 500	183
51 » » 100	26,0000	780	0,3	143 000	5 500	183
Totales	437,4809	13 124	5,6	2 406 144	5 500	183
15. Departamento de Valle Viejo						

a). Número absoluto de chacras, huertos, huertas y lotes de estancia cultivados, 508.—*b). Extensión absoluta de las explotaciones mencionadas en a,* 1068,4213 *hectáreas. — f). Extensión total del departamento:* 44,400 *hectáreas.— g). Densidad absoluta de los cultivos, ó sea,* $\frac{1000 \times c}{f}$ *; del trigo* 3,— o/oo, *del maíz* 0,9 o/oo, *de la cebada* 2,— o/oo *de la avena* 0,1 o/oo *y de la alfalfa* 0,8 o/oo.

CULTIVO DE TRIGO						
10 hectáreas y menos	112,6146	7 319	10,5	90 091	800	12
11 » á 25	19,0000	1 235	1,7	15 200	800	12
Totales	131,6146	8 554	12,3	105 291	800	12
CULTIVO DE MAIZ						
10 hectáreas y menos	42,4662	1 273	3,9	84 932	2 000	66
Totales	42,4662	1 273	3,9	84 932	2 000	66
CULTIVO DE CEBADA						
10 hectáreas y menos	60,4455	1 200	5,6	60 445	1 000	25
26 » á 50	30,0000	2 417	2,8	30 000	1 000	25
Totales	90,4455	3 617	8,4	90 445	1 000	25
CULTIVO DE AVENA						
10 hectáreas y menos	4,1874	167	0,3	5 234	1 250	31
Totales	4,1874	167	0,3	5 234	1 250	31
CULTIVO DE ALFALFA PARA CORTE						
10 hectáreas y menos	36,8140	1 104	3,3	202 477	5 500	183
Totales	36,8140	1 104	3,3	202 477	5 500	183

Cuadro General de la Agricultura *(Continuación)*

Escala de extensión de las explotaciones agrícolas	Area sembrada en la última cosecha hectáreas *c.*	Cantidad de semilla sembrada kilos *d.*	Densidad de los cultivos $\frac{100\,c}{b}$ o/o	RENDIMIENTO absoluto kilos *e.*	RENDIMIENTO extensivo $\frac{e}{c}$ kilos	RENDIMIENTO intensivo $\frac{e}{d}$ kilos

XII. Provincia de Catamarca

Toda la Provincia

a). Número absoluto de chacras, huertos, huertas y lotes de estancia cultivados, 4.855.—*b) Extensión absoluta de las explotaciones mencionadas en a,* 41.584,5966 *hectáreas.—f). Extensión total de la provincia;* 9.533,700 *hectáreas.—g). Densidad absoluta de los cultivos, ó sea,* $\frac{1000 \times c}{f}$ *: del trigo* 1,1 o/oo, *del maiz* 1,4 o/oo, *de la cebada* 0,2 o/oo *y de la alfalfa* 0,1 o/oo.

CULTIVO DE TRIGO

10 hectáreas y menos			3.313,6050	215 385	7,9	2 650 884	800	12
11	»	á 25	1.197,5440	77 840	2,8	957 935	800	12
26	»	» 50	786,7887	51 141	1,8	629 131	800	12
51	»	» 100	356,8676	23 196	0,9	285 494	800	12
101	»	» 200	925,8580	60 181	2,2	741 086	800	12
201	»	» 300	182,5000	11 863	0,4	146 000	800	12
301	»	» 500	608,2200	39 534	1,4	486 576	800	12
501	»	» 750	337,5800	21 943	0,8	270 064	800	12
751	»	y más	3.044,9600	197 922	7,3	2 435 968	800	12
		Totales	10.753,9233	699 005	25,8	8 603 138	800	12

CULTIVO DE MAÍZ

10 hectáreas y menos			2.334,6194	70 038	5,6	4 669 239	2 000	66
11	»	á 25	670,6881	20 121	1,6	1 341 376	2 000	66
26	»	» 50	386,8684	11 606	0,9	773 737	2 000	66
51	»	» 100	272,4968	8 175	0,6	544 993	2 000	66
101	»	» 200	423,4992	12 705	1,—	846 998	2 000	66
201	»	» 300	453,0000	13 590	1,1	906 000	2 000	66
301	»	» 500	821,2280	24 637	1,9	1 642 456	2 000	66
751	»	y más	8.500,0000	255 000	20,4	17 000 000	2 000	66
		Totales	13.862,3999	415 872	33,3	27 724 799	2 000	66

CULTIVO DE CEBADA

10 hectáreas y menos			273,3149	10 933	0,6	273 315	1 000	25
11	»	á 25	79,4992	3 180	0,2	79 499	1 000	25
26	»	» 50	51,0000	2 040	0,1	51 000	1 000	25
51	»	» 100	15,0000	600	—	15 000	1 000	25
101	»	» 200	113,4992	4 540	0,2	113 499	1 000	25
301	»	» 500	50,0000	2 000	0,1	50 000	1 000	25
751	»	y más	1.120,0000	44 800	2,6	1 120 000	1 000	25
		Totales	1.702,3133	68 093	4,—	1 702 313	1 000	25

CULTIVO DE AVENA

10 hectáreas y menos			13,4529	538	—	16 816	1 250	31
11	»	á 25	4,5000	180	—	5 625	1 250	31
301	»	» 500	10,0000	400	—	12 500	1 250	31
		Totales	27,9529	1 118	—	34 941	1 250	31

CULTIVO DE ALFALFA PARA CORTE

10 hectáreas y menos			535,5007	16 065	1,3	2 945 254	5 500	183
11	»	á 25	245,0878	7 352	0,5	1 347 983	5 500	183
26	»	» 50	223,7948	6 714	0,5	1 230 871	5 500	183
51	»	» 100	95,0000	2 850	0,2	522 500	5 500	183
751	»	y más	0,5000	15	—	2 750	5 500	183
		Totales	1.099,8833	32 996	2,6	6 049 358	5 500	183

Además había 0,5000 hectáreas cultivadas con arroz; 41,9584 hectáreas con batatas; 2,5010 hectáreas con caña de azúcar; 0,8437 hectáreas con centeno; 1,6874 hectáreas con maní; 47,5777 hectáreas con papas; 214,1792 hectáreas con porotos; 0,5000 hectáreas con sorgho; 463,5695 hectáreas con tabaco; 7.129,3780 hectáreas con viñas; 5,0622 hectáreas con yute y 37,9244 hectáreas con varias hortalizas.

Cuadro General de la Agricultura *(Continuación)*

Escala de extensión de las explotaciones agrícolas	Area sembrada en la última cosecha hectáreas *e.*	Cantidad de semilla sembrada kilos *d.*	Densidad de los cultivos $\frac{100\,c}{b}$ o/o	RENDIMIENTO absoluto kilos *e.*	RENDIMIENTO extensivo $\frac{e}{c}$ kilos	RENDIMIENTO intensivo $\frac{e}{d}$ kilos

XIII. Provincia de Salta

1. Departamento de la Capital

a). Número absoluto de chacras, huertos, huertas y lotes de estancia cultivados, 126. — *b). Extensión absoluta de las explotaciones mencionadas en a,* 2682,4773 *hectáreas. — f). Extensión total del departamento:* 195.000 *hectáreas.— g). Densidad absoluta de los cultivos, ó sea,* $\frac{1000 \times c}{t}$ *: del trigo* 1,1 o/oo, *del maiz* 7,1 o/oo, *de la cebada* 0,6 o/oo, *de la avena* 0,2 o/oo *y de la alfalfa* 1,7 o/oo.

CULTIVO DE TRIGO

10 hectáreas y menos	84,2456	5 475	3,1	67 388	800	12
11 » á 25	44,0000	2 860	1,6	35 200	800	12
26 » » 50	80,0000	5 200	3,—	64 000	800	12
101 » » 200	6,0000	390	0,2	4 800	800	12
Totales	214,2356	13 925	7,9	171 388	800	12

CULTIVO DE MAÍZ

10 hectáreas y menos	116,2356	3 487	4,3	232 472	2 000	66
11 » á 25	47,0622	1 413	1,7	94 124	2 000	66
26 » » 50	41,4992	1 244	1,5	82 998	2 000	66
51 » » 100	332,7448	9 982	12,4	665 489	2 000	66
101 » » 200	190,0000	5 700	7,1	380 000	2 000	66
201 » » 300	200,0000	6 000	7,4	400 000	2 000	66
501 » » 750	450,0000	13 500	16,8	900 000	2 000	66
Totales	1.377,5418	41 326	51,3	2 755 083	2 000	66

CULTIVO DE CEBADA

10 hectáreas y menos	19,2496	769	0,7	19 249	1 000	25
11 » á 25	6,0000	240	0,2	6 000	1 000	25
26 » » 50	15,0000	600	0,5	15 000	1 000	25
51 » » 100	40,1860	1 608	1,5	40 186	1 000	25
101 « » 200	48,0000	1 920	1,8	48 000	1 000	25
Totales	128,4356	5 137	4,8	128 435	1 000	25

CULTIVO DE AVENA

101 hectáreas á 200	45,3110	1 812	1,7	56 639	1 250	31
Totales	45,3110	1 812	1,7	56 639	1 250	31

CULTIVO DE ALFALFA PARA CORTE

10 hectáreas y menos	9,0000	270	0,3	49 500	5 500	183
11 » á 25	11,0000	330	0,4	60 500	5 500	183
51 » » 100	60,0000	1 800	2,2	330 000	5 500	183
101 » » 200	264,7400	7 942	9,9	1 456 070	5 500	183
Totales	344,7400	10 342	12,8	1 896 070	5 500	183

2. Departamento de Anta

a). Número absoluto de chacras, huertos, huertas y lotes de estancia cultivados, 49. — *b) Extensión absoluta de las explotaciones mencionadas en a,* 851,2611 *hectáreas. — f). Extensión total del departamento:* 1.931.000 *hectáreas.— g). Densidad absoluta de los cultivos, ó sea'* $\frac{1000 \times c}{t}$ *: del maiz* 0,3 o/oo *y de la alfalfa* 0,1 o/oo.

CULTIVO DE TRIGO

10 hectáreas y menos	16,0933	1 046	1,9	12 874	800	12
11 » á 25	21,3748	1 389	2,5	17 099	800	12
26 » » 50	2,0000	130	0,2	1 601	800	12

Cuadro General de la Agricultura *(Continuación)*

Escala de extensión de las explotaciones agrícolas	Area sembrada en la última cosecha hectáreas *c.*	Cantidad de semilla sembrada kilos *d.*	Densidad de los cultivos $\frac{100\,c}{b}$ o/o	RENDIMIENTO absoluto kilos *e.*	extensivo $\frac{e}{c}$ kilos	intensivo $\frac{e}{d}$ kilos

XIII. Provincia de Salta

2. Departamento de Anta *(Conclusión)*

CULTIVO DE TRIGO *(Conclusión)*

51 hectáreas á 100	8,0000	520	0,9	6 400	800	12
201 » » 300	20,0000	1 300	2,3	16 000	800	12
Totales	67,4681	4 385	7,9	53 974	800	12

CULTIVO DE MAIZ

10 hectáreas y menos	92,3429	2 770	10,8	184 685	2 000	66
11 » á 25	58,7496	1 763	6,9	117 499	2 000	60
26 » » 50	88,7480	2 662	10,4	177 497	2 000	66
51 » » 100	30,0000	900	3,5	60 000	2 000	66
101 » » 200	134,0000	4 020	15,7	268 000	2 000	66
201 » » 300	80,0000	2 400	9,4	160 000	2 000	66
Totales	483,8405	14 515	56,7	967 681	2 000	66

CULTIVO DE CEBADA

11 hectáreas á 25	4,0000	160	0,5	4 000	1 000	25
201 » » 300	35,0000	1 400	4,1	35 000	1 000	25
Totales	39,0000	1 560	4,6	39 000	1 000	25

CULTIVO DE AVENA

11 hectáreas á 25	5,0000	200	0,6	6 250	1 250	31
201 » » 300	50,0000	2 000	5,9	62 500	1 250	31
Totales	55,0000	2 200	6,5	68 750	1 250	31

CULTIVO DE ALFALFA PARA CORTE

10 hectáreas y menos	13,0000	390	1,5	71 500	5 500	183
11 » á 25	5,0000	150	0,6	27 500	5 500	183
51 » » 100	6,0000	180	0,7	33 000	5 500	183
201 » » 300	100,0000	3 000	11,7	550 000	5 500	183
Totales	124,0000	3 720	14,6	682 000	5 500	183

3. Departamento de Cachí

a). Número absoluto de chacras, huertos, huertas y lotes de estancia cultivados, 170.—*b). Extensión absoluta de las explotaciones mencionadas en a,* 2626,5000 *hectáreas. — f). Extensión total del departamento;* 152,000 *hectáreas.— g). Densidad absoluta de los cultivos, ó sea,* $\frac{1000 \times c}{f}$ *; del trigo* 2,5 o/oo, *del maíz* 2,9 o/oo, *de la cebada* 0,1 o/oo, *de la avena* 0,1 o/oo *y de la alfalfa* 10,2 o/oo.

CULTIVO DE TRIGO

10 hectáreas y menos	79,0868	5 141	3,—	63 269	800	12
11 « á 25	27,6051	1 794	1,—	22 084	800	12
26 » » 50	11,0622	719	0,4	8 849	800	12
101 » » 200	105,0000	6 825	4,—	84 001	800	12
301 » » 500	5,0000	325	0,2	4 000	800	12
751 » y más	156,0000	10 140	5,9	124 800	800	12
Totales	383,7541	24 944	14,6	307 003	800	12

Cuadro General de la Agricultura *(Continuación)*

Escala de extensión de las explotaciones agrícolas	Area sembrada en la última cosecha hectáreas *c.*	Cantidad de semilla sembrada kilos *d.*	Densidad de los cultivos $\frac{100\,c}{b}$ o/o	RENDIMIENTO absoluto kilos *e.*	RENDIMIENTO extensivo $\frac{e}{c}$ kilos	RENDIMIENTO intensivo $\frac{e}{d}$ kilos

XIII. Provincia de Salta

3. Departamento de Cachí *(Conclusión)*

CULTIVO DE MAIZ

10 hectáreas y menos	98,5868	2 957	3,7	197 173	2 000	66
11 » á 25	61,3569	1 840	2,3	122 713	2 000	66
26 » » 50	23,0622	691	0,9	46 124	2 000	66
101 » » 200	132,0000	3 960	5,—	264 00	2 000	66
301 » » 500	12,0000	360	0,5	24 000	2 000	66
751 » y más	120,0000	3 602	4,5	240 000	2 000	66
Totales	447,0059	13 410	17,—	894 012	2 000	66

CULTIVO DE CEBADA

10 hectáreas y menos	3,5000	140	0,1	3 500	1 000	25
26 » á 50	1,0000	40	—	1 000	1 000	25
751 » y más	10,0000	400	0,4	10 000	1 000	25
Totales	14,5000	580	0,5	14 500	1 000	25

CULTIVO DE AVENA

751 hectáreas y más	20,0000	800	0,8	25 000	1 250	31
Totales	20,0000	800	0,8	25 000	1 250	31

CULTIVO DE ALFALFA PARA CORTE

10 hectáreas y menos	140,2472	4 207	5,3	771 359	5 500	183
11 » á 25	171,1734	5 136	6,5	941 453	5 500	183
26 » » 50	91,6236	2 748	3,5	503 929	5 500	183
101 » » 200	260,0000	7 800	9,9	1 430 002	5 500	183
301 » » 500	322,0000	9 660	12,2	1 771 000	5 500	183
751 » y más	576,0000	17 280	22,—	3 168 000	5 500	183
Totales	1.561,0442	46 831	59,4	8 585 743	5 500	183

4. Departamento de Cafayate

a). Número absoluto de chacras, huertos, huertas y lotes de estancia cultivados, 140.—*b). Extensión absoluta de las explotaciones mencionadas en a,* 1.683,1680 *hectáreas.—f). Extensión total del departamento;* 238,500 *hectáreas.—g). Densidad absoluta de los cultivos, ó sea,* $\frac{1000 \times c}{1}$ *; del trigo* 0,2 o/oo, *del maíz* 1,7 o/oo, *de la cebada* 0,3 o/ooo *y de la alfalfa* 1,2 o/oo.

CULTIVO DE TRIGO

10 hectáreas y menos	11,5000	747	0,7	9 200	800	12
11 » á 25	11,7400	763	0,7	9 392	800	12
51 » » 100	8,0000	520	0,4	6 400	800	12
101 » » 200	13,0000	845	0,8	10 400	800	12
Totales	44,2400	2 875	2,6	35 392	800	12

CULTIVO DE MAIZ

10 hectáreas y menos	33,2655	997	1,9	66 531	2 000	66
11 » á 25	35,7496	1 072	2,1	71 499	2 000	66
26 » » 50	15,0000	451	0,9	30 000	2 000	66
51 » » 100	105,0000	3 150	6,2	210 000	2 000	66
101 » » 200	167,0000	5 010	9,9	334 000	2 000	66
201 » » 300	60,0000	1 800	3,6	120 000	2 000	66
Totales	416,0151	12 480	24,7	832 030	2 000	66

Cuadro General de la Agricultura *(Continuación)*

Escala de extensión de las explotaciones agrícolas	Area sembrada en la última cosecha hectáreas *c.*	Cantidad de semilla sembrada kilos *d.*	Densidad de los cultivos $\frac{100\ c}{b}$ o/o	RENDIMIENTO absoluto kilos *e.*	RENDIMIENTO extensivo $\frac{e}{c}$ kilos	RENDIMIENTO intensivo $\frac{e}{d}$ kilos

XIII. Provincia de Salta

4. Departamento de Cafayate *(Conclusión)*

CULTIVO DE CEBADA

10 hectáreas y menos	5,0000	200	0,3	5 000	1 000	25
11 » á 25	3,5000	140	0,2	3 500	1 000	25
51 » » 100	40,0000	1 600	2,4	40 000	1 000	25
101 » » 200	14,0000	560	0,8	14 000	1 000	25
201 » » 300	20,0000	800	1,2	20 000	1 000	25
Totales	82,5000	3 200	4,9	82 500	1 000	25

CULTIVO DE ALFALFA PARA CORTE

10 hectáreas y menos	114,2000	3 426	6,8	628 100	5 500	183
11 « á 25	37,5000	1 125	2,2	206 250	5 500	183
26 » » 50	10,0000	300	0,6	55 000	5 500	183
51 » » 100	36,0000	1 080	2,1	198 000	5 500	183
101 » » 200	20,0000	600	1,2	110 000	5 500	183
201 » » 300	80,0000	2 400	4,7	440 000	5 500	183
Totales	297,7000	8 931	17,7	1 637 350	5 500	183

5. Departamento de Caldera

a). Número absoluto de chacras, huertos, huertas y lotes de estancia cultivados, 61. — *b). Extensión absoluta de las explotaciones mencionadas en a,* 808,6192 *hectáreas.* — *f). Extensión total del departamento:* 90.000 *hectáreas.* — *g). Densidad absoluta de los cultivos, ó sea,* $\frac{1000 \times c}{f}$ *: del trigo* 0,5 o/oo, *y del maiz* 6,3 o/oo *y de la cebada* 0.9 o/oo.

CULTIVO DE TRIGO

10 hectáreas y menos	22,7488	1 478	2,8	18 199	800	12
11 » á 25	1,6874	109	0,2	1 349	800	12
26 » » 50	5,0622	329	0,6	4 049	800	12
51 » » 100	4,0000	261	0,5	3 201	800	12
301 » » 500	10,0000	650	1,2	8 000	800	12
Totales	43,4984	2 827	5.4	34 798	800	12

CULTIVO DE MAÍZ

10 hectáreas y menos	99,0909	2 972	12,3	198 181	2 000	66
11 » á 25	76,5532	2 296	9,5	153 106	2 000	66
26 » » 50	100,2488	3 007	12,4	200 497	2 000	66
51 » » 100	47,0000	1 411	5,8	94 001	2 000	66
301 » » 500	250,0000	7 500	30,9	500 000	2 000	66
Totales	572,8929	17 186	70,9	1 145 785	2 000	66

CULTIVO DE CEBADA

10 hectáreas y menos	14,8748	594	1,8	14 874	1 000	25
11 » á 25	5,3748	214	0,7	5 374	1 000	25
51 » » 100	10,0000	401	1,2	10 001	1 000	25
301 » » 500	50,0000	2 000	6,2	50 000	1 000	25
Totales	80,2496	3 209	9,9	80 249	1 000	25

CULTIVO DE AVENA

10 hectáreas y menos	2,0000	80	0,2	2 500	1 250	31
Totales	2.0000	80	0,2	2 500	1 250	31

Cuadro General de la Agricultura *(Continuación)*

Escala de extensión de las explotaciones agrícolas	Area sembrada en la última cosecha hectáreas *c.*	Cantidad de semilla sembrada kilos *d.*	Densidad de los cultivos $\frac{100\ c}{b}$ o/o	RENDIMIENTO absoluto kilos *e.*	RENDIMIENTO extensivo $\frac{e}{c}$ kilos	RENDIMIENTO intensivo $\frac{e}{d}$ kilos

XIII. Provincia de Salta

Departamento de Caldera *(Conclución)*

CULTIVO DE ALFALFA PARA CORTE

10 hectáreas y menos	1,0000	30	0,1	5 500	5 500	183
Totales	1,0000	30	0,1	5 500	5 500	183

6. Departamento de Campo Santo

a). Número absoluto de chacras, huertos, huertas y lotes de estancia cultivados, 57. — *b). Extensión absoluta de las explotaciones mencionadas en a,* 1669,1248 *hectáreas. — f). Extensión total del departamento:* 288,500 *hectáreas.— g). Densidad absoluta de los cultivos, ó sea,* $\frac{1000\ x\ c}{f}$ *: del maiz* 2,2 o/oo, *de la cebada* 0,1 o/oo, *de la avena* 0,2 o/oo. *y de la alfalfa* 0,7 o/oo.

CULTIVO DE TRIGO

26 hectáreas á 50	2,0000	130	0,1	1 600	800	12
51 » » 100	8,0000	520	0,5	6 400	800	12
Totales	10,0000	650	0,6	8 000	800	12

CULTIVO DE MAÍZ

10 hectáreas y menos	92,3110	2 769	5,5	184 622	2 000	66
11 » á 25	31,1244	933	1,9	62 248	2 000	66
26 » » 50	109,0925	3 272	6,5	218 185	2 000	66
51 » » 100	204,3700	6 131	12,2	408 740	2 000	66
101 » » 200	190,0000	5 702	11,4	380 001	2 000	66
Totales	626,8979	18 807	37,5	1 253 796	2 000	66

CULTIVO DE CEBADA

10 hectáreas y menos	8,5000	340	0,5	8 500	1 000	25
11 » á 25	5,0000	200	0,3	5 000	1 000	25
51 » » 100	16,0000	640	0,9	16 000	1 000	25
101 » » 200	15,0000	600	0,9	15 000	1 000	25
Totales	44,5000	1 780	2,6	44 500	1 000	25

CULTIVO DE AVENA

10 hectáreas y menos	2,0000	80	0,1	2 500	1 250	31
51 » á 100	2,0000	80	0,1	2 500	1 250	31
101 » » 200	43,0000	1 720	2,6	53 750	1 250	31
Totales	47,0000	1 880	2,8	58 750	1 250	31

CULTIVO DE ALFALFA PARA CORTE

10 hectáreas y menos	6,0000	180	0,3	33 000	5 500	183
11 » á 25	9,0000	270	0,5	49 500	5 500	183
26 » » 50	16,1244	483	0,9	88 684	5 500	183
51 » » 103	103,0000	3 090	6,1	566 500	5 500	183
101 » » 200	85,0000	2 551	5,1	467 500	5 500	183
Totales	219 1244	6 574	13,1	1 205 184	5 500	183

Cuadro General de la Agricultura *(Continuación)*

Escala de extensión de las explotaciones agrícolas	Area sembrada en la última cosecha hectáreas *c.*	Cantidad de semilla sembrada Kilos *d.*	Densidad de los cultivos $\frac{100\ c}{b}$ o/o	RENDIMIENTO absoluto kilos *e.*	RENDIMIENTO extensivo $\frac{e}{c}$ kilos	RENDIMIENTO intensivo $\frac{e}{d}$ kilos

XIII. Provincia de Salta

7. Departamento de Candelaria

a). Número absoluto de chacras, huertos, huertas y lotes de estancia cultivados, 63.—*b). Extensión absoluta de las explotaciones mencionadas en a,* 729,0447 *hectáreas.—f). Extensión total del departamento;* 210,000 *hectáreas.—g). Densidad absoluta de los cultivos, ó sea,* $\frac{1000 \times c}{f}$ *; del maiz* 2,3 o/oo, *de la avena* 0,2 o/oo *y de la alfalfa* 0,2 o/oo.

CULTIVO DE TRIGO

10 hectáreas y menos	5,8437	380	0,8	4 675	800	12
Totales	5,8437	380	0,8	4 675	800	12

CULTIVO DE MAIZ

10 hectáreas y menos	167,1218	5 013	22,9	334 245	2 000	66
25 » á 50	61,7480	1 852	8,5	123 496	2 000	66
51 » » 100	80,0000	2 402	10,9	160 001	2 000	66
101 » » 200	171,4928	5 144	23,5	342 985	2 000	66
Totales	480,3636	14 411	65,9	960 727	2 000	66

CULTIVO DE AVENA

10 hectáreas y menos	2,0000	80	0,3	2 500	1 250	31
101 » á 200	50,0000	2 000	6,8	62 500	1 250	31
Totales	52,0000	2 080	7,1	65 000	1 250	31

CULTIVO DE ALFALFA PARA CORTE

101 hectáreas á 200	50,0000	1 500	6,8	275 000	5 500	183
Totales	50,0000	1 500	6,8	275 000	5 500	183

8. Departamento de Cerrillos

a). Número absoluto de chacras, huertos, huertas y lotes de estancia cultivados, 136. — *b). Extensión absoluta de las explotaciones mencionadas en a,* 5715,4866 *hectáreas. — f). Extensión total del departamento:* 52.000 *hectáreas.—g). Densidad absoluta de los cultivos, ó sea,* $\frac{1000 \times c}{f}$ *: del trigo* 1,6 o/oo, *del maiz* 85,8 o/oo, *de la cebada* 2,7 o/oo, *de la avena* 1,1 o/oo, *y de la alfalfa* 7,3 o/oo.

CULTIVO DE TRIGO

11 hectáreas á 25	2,0000	130	—	1 600	800	12
51 » » 100	29,0000	1 885	0,5	23 200	800	12
101 » » 200	25,0000	1 625	0,4	20 000	800	12
501 » » 750	30,0000	1 950	0,5	24 000	800	12
Totales	86,0000	5 590	1,5	68 800	800	12

CULTIVO DE MAÍZ

10 hectáreas y menos	298,8110	8 964	5,2	597 622	2 000	66
10 » á 25	473,9920	14 220	8,3	947 984	2 000	66
26 » » 50	279,0000	8 370	4,9	558 000	2 000	66
51 » » 100	987,1842	29 616	17,2	1 974 368	2 000	66
101 » » 200	760,0000	22 800	13,3	1 520 000	2 000	66
201 » » 300	404,9762	12 149	7,1	809 952	2 000	66
301 » » 500	600,0000	18 000	10,5	1 200 000	2 000	66
501 » » 750	656,2203	19 686	11,5	1 312 441	2 000	66
Totales	4.460,1837	133 805	78,—	8 920 367	2 000	66

Cuadro General de la Agricultura *(Continuación)*

Escala de extensión de las explotaciones agrícolas	Area sembrada en la última cosecha hectáreas *c.*	Cantidad de semilla sembrada kilos *d.*	Densidad de los cultivos $\frac{100\,c}{b}$ o/o	RENDIMIENTO absoluto kilos *e.*	RENDIMIENTO extensivo $\frac{e}{c}$ kilos	RENDIMIENTO intensivo $\frac{e}{d}$ kilos
XIII. Provincia de Salta						
8. Departamento de Cerrillos *(Conclusión)*						
CULTIVO DE CEBADA						
10 hectáreas y menos	14,0622	562	0,2	14 062	1 000	25
11 » á 25	5,0000	200	0,1	5 000	1 000	25
26 » » 50	10,0000	400	0,2	10 000	1 000	25
51 » » 100	4,0000	160	—	4 000	1 000	25
101 » » 200	24,0000	960	0,4	24 000	1 000	25
301 » » 500	2,0000	80	—	2 000	1 000	25
501 » » 750	83,7480	3 350	1,5	83 748	1 000	25
Totales	142,8102	5 712	2,5	142 810	1 000	25
CULTIVO DE AVENA						
51 hectáreas á 100	5,3748	214	0,1	6 718	1 250	31
501 » » 750	50,0000	2 001	0,8	62 500	1 250	31
Totales	55,3748	2 215	0,9	69 218	1 250	31
CULTIVO DE ALFALFA PARA CORTE						
10 hectáreas y menos	4,0000	120	—	22 000	5 500	183
11 » á 25	9,4370	283	0,1	51 904	5 500	183
101 » » 200	110,0000	3 300	1,9	605 001	5 500	183
201 » » 300	8,4370	253	0,1	46 403	5 500	183
501 » » 750	250,0000	7 500	4,4	1 375 000	5 500	183
Totales	381,8740	11 456	6,6	2 100 308	5 500	183
9. Departamento de Chicoana						
CULTIVO DE TRIGO						
10 hectáreas y menos	50,0000	3 250	1,2	40 000	800	12
11 » á 25	5,0000	325	0,1	4 000	800	12
26 » » 50	14,0000	910	0,4	11 200	800	12
51 » » 100	19,0000	1 235	0,5	15 200	800	12
101 » » 200	81,9330	5 325	1,9	65 546	800	12
201 » » 300	10,0000	650	0,2	8 000	800	12
301 » » 500	80,0000	5 200	1,9	64 000	800	12
Totales	259,9330	16 895	6,3	207 946	800	12
CULTIVO DE MAIZ						
10 hectáreas y menos	284,1244	8 523	6,9	568 248	2 000	66
11 » á 25	136,1244	4 083	3,3	272 248	2 000	66
26 » » 50	150,2043	4 506	3,6	300 408	2 000	66
51 » » 100	465,4338	13 963	11,2	930 867	2 000	66
101 » » 200	362,0000	10 861	8,7	724 002	2 000	66
201 » » 300	68,0000	2 040	1,6	136 000	2 000	66
301 » » 500	370,0000	11 100	8,9	740 000	2 000	66
Totales	1 835,8869	55 076	44,4	3 671 773	2 000	66

a). Número absoluto de chacras, huertos, huertas y lotes de estancia cultivados, 209.—*b). Extensión absoluta de las explotaciones mencionadas en a.* 4.128,4330 *hectáreas.—f). Extensión total del departamento:* 208,000 *hectáreas.—g). Densidad absoluta de los cultivos, ó sea,* $\frac{1000 \times c}{f}$ *: del trigo* 1,2 o/oo, *del maíz* 8,8 o/oo, *de la cebada* 1,3 o/oo, *de la avena* 0,9 o/oo *y de la alfalfa* 1.7 o/oo.

Cuadro General de la Agricultura *(Continuación)*

Escala de extensión de las explotaciones agrícolas	Area sembrada en la última cosecha hectáreas *c.*	Cantidad de semilla sembrada kilos *d.*	Densidad de los cultivos $\frac{100\ c}{b}$ o/o	RENDIMIENTO absoluto kilos *e.*	RENDIMIENTO extensivo $\frac{e}{c}$ kilos	RENDIMIENTO intensivo $\frac{e}{d}$ kilos
XIII. Provincia de Salta						
9. Departamento de Chicoana *(Conclusión)*						
CULTIVO DE CEBADA						
10 hectáreas y menos	25,0000	1 000	0,6	25 000	1 000	25
11 » á 25	17,0000	680	0,4	17 000	1 000	25
26 » » 50	43,0000	1 720	1,—	43 000	1 000	25
51 » » 100	27,0000	1 080	0,4	27 000	1 000	25
101 » » 200	40,0000	1 600	1,—	40 000	1 000	25
301 » » 500	125,0000	5 000	3,—	125 000	1 000	25
Totales	277,0000	11 080	6,7	277 000	1 000	25
CULTIVO DE AVENA						
11 hectáreas á 25	1,0000	40	—	1 250	1 250	31
26 » » 50	36,0000	1 440	0,8	45 000	1 250	31
201 « » 300	48,0000	1 920	1,1	60 000	1 250	31
301 » » 500	100,0000	4 000	2,4	125 000	1 250	31
Totales	385,0000	7 400	4,4	231 250	1 250	31
CULTIVO DE ALFALFA PARA CORTE						
10 hectáreas y menos	40,5000	1 215	0,9	222 750	5 500	183
11 » á 25	24,0000	720	0,6	132 000	5 500	183
26 » » 50	71,0000	2 130	1,7	390 500	5 500	183
51 » » 100	118,0000	3 540	2,8	649 000	5 500	183
201 » » 300	100,0000	3 000	2,4	550 000	5 500	183
Totales	353,5000	10 605	8,5	1 944 250	5 500	183
10. Departamento de Guachipas						
a). Extensión absoluta de chacras, huertos, huertas y lotes de estancia cultivados, 59.—*b). Extensión absoluta de las explotaciones mencionadas en a,* 481,6555 *hectáreas.—f). Extensión total del departamento* 228.000 *hectáreas.—c). Densidad absoluta de los cultivos, ó sea,* $\frac{1000 \times c}{f}$ *: del trigo* 0,1 o/oo, *del maiz* 1,2 o/oo, *de la cebada* 0,2 o/oo, *de la avena* 0,1 o/oo *y de la alfalfa* 0,3 o/oo.							
CULTIVO DE TRIGO						
10 hectáreas y menos	10,8748	706	2,3	8 700	800	12
51 » á 100	10,0000	651	2,—	8 000	800	12
Totales	20,8748	1 357	4,3	16 700	800	12
CULTIVO DE MAIZ						
10 hectáreas y menos	119,4362	3 583	24,8	238 873	2 000	66
11 » á 25	40,3748	1 212	8,4	80 749	2 000	66
26 » » 50	80,3110	2 409	16,7	160 622	2 000	66
51 » » 100	40,0000	1 200	8,3	80 000	2 000	66
Totales	280,1220	8 404	58,2	560 244	2 000	66
CULTIVO DE CEBADA						
10 hectáreas y menos	9,7596	390	2,—	9 759	1 000	25
26 » á 50	20,0000	800	4,1	20 000	1 000	25
51 » » 100	15,0000	600	3,1	15 000	1 000	25
Totales	44,7596	1 790	9,3	44 759	1 000	25

Cuadro General de la Agricultura *(Continuación)*

Escala de extensión de las explotaciones agrícolas	Area sembrada en la última cosecha hectáreas *c.*	Cantidad de semilla sembrada kilos *d.*	Densidad de los cultivos $\frac{100\,c}{b}$ o/o	RENDIMIENTO absoluto kilos *e.*	RENDIMIENTO extensivo $\frac{e}{c}$ kilos	RENDIMIENTO intensivo $\frac{e}{d}$ kilos

XIII. Provincia de Salta

10. Departamento de Guachipas *(Conclusión)*

CULTIVO DE AVENA

26 hectáreas á 50	20,0000	800	4,1	25 000	1 250	31
51 » » 100	10,0000	400	2,—	12 500	1 250	31
Totales	30,0000	1 200	6,2	37 500	1 250	31

CULTIVO DE ALFALFA PARA CORTE

10 hectáreas y menos	16,1248	483	3,3	88 686	5 500	183
11 » á 25	22,8740	686	4,8	125 807	5 500	183
26 » » 50	35,0622	1 053	7,2	192 842	5 500	183
Totales	74,0610	2 222	15,3	407 335	5 500	183

11. Departamento de Iruya

a). Número absoluto de chacras, huertos, huertas y lotes de estancia cultivados, 324.—*b). Extensión absoluta de las explotaciones mencionadas en a,* 1.259,2388 *hectáreas.—f). Extensión total del departamento:* 410.000 *hectáreas.—g). Densidad absoluta de los cultivos, ó sea,* $\frac{1000 \times c}{f}$ *: del trigo* 0,1 o/oo, *del maiz* 1,2 o/oo *y de la cebada* 0,2 o/oo.

CULTIVO DE TRIGO

10 hectáreas y menos	29,8300	1 939	2,3	23 864	800	12
Totales	29,8300	1 939	2,3	23 864	800	12

CULTIVO DE MAIZ

10 hectáreas y menos	459,4790	13 784	36,5	51 499	2 000	66
11 » á 25	25,7496	773	2,—	918 958	2 000	66
Totales	485,2286	14 557	38,5	970 457	2 000	66

CULTIVO DE CEBADA

10 hectáreas y menos	72,2875	2 891	5,7	72 287	1 000	25
11 » á 25	3,6874	147	0,3	3 688	1 000	25
Totales	75,9749	3 038	6,—	75 975	1 000	25

CULTIVO DE AVENA

10 hectáreas y menos	0,8437	33	—	1 054	1 250	31
Totales	0,8437	33	—	1 054	1 250	31

CULTIVO DE ALFALFA PARA CORTE

10 hectáreas y menos	10,8736	326	0,8	59 805	5 500	183
Totales	10,8736	326	0,8	59 805	5 500	183

12. Departamento de La Poma

a). Número absoluto de chacras, huertos, huertas y lotes de estancia cultivados, 9.— *b). Extensión absoluta de las explotaciones mencionadas en a,* 266,3748 *hectáreas.—f). Extensión total del departamento:* 431.200 *hectáreas.—g). Densidad absoluta de los cultivos, ó sea,* $\frac{1000 \times c}{f}$ *: de la alfalfa* 0,5 o/oo.

CULTIVO DE TRIGO

10 hectáreas y menos	7,8437	509	2,9	6 275	800	12
11 » á 25	6,0000	391	2,1	4 800	800	12
201 » » 300	9,0000	585	3,4	7 200	800	12
Totales	22,8437	1 485	8,5	18 275	800	12

Cuadro General de la Agricultura *(Continuación)*

Escala de extensión de las explotaciones agrícolas	Area sembrada en la última cosecha hectáreas *c.*	Cantidad de semilla sembrada Kilos *d.*	Densidad de los cultivos $\frac{100\ c}{b}$ o/o	RENDIMIENTO absoluto kilos *e.*	extensivo $\frac{e}{c}$ kilos	intensivo $\frac{e}{d}$ kilos

XIII. Provincia de Salta

12. Departamento de La Poma *(Conclusión)*

CULTIVO DE MAÍZ

10 hectáreas y menos	7,5311	226	2,8	15 062	2 000	66
11 » á 25	5,0000	150	1,8	10 000	2 000	66
Totales	12,5311	376	4,7	25 062	2 000	66

CULTIVO DE ALFALFA PARA CORTE

10 hectáreas y menos	0,8437	25	0,3	1 687	5 500	183
201 » » 300	200,0000	6 000	75,1	400 000	5 500	183
Totales	200,8437	6 025	75,5	401 687	5 500	183

13. Departamento de La Viña

a) Número absoluto de chacras, huertos, huertas y lotes de estancia cultivados, 190.—*b). Extensión absoluta de las explotaciones mencionadas en a,* 1983,9408 *hectáreas. — f). Extensión total del departamento:* 185.000 *hectáreas.— g). Densidad absoluta de los cultivos, ó sea,* $\frac{1000 \times c}{f}$ *: del trigo* 0.7 o/oo, *del maiz* 6,6 o/oo, *de la cebada* 0,7 o/oo, *de la avena* 0,3 o/oo *y de la alfalfa* 1,1 o/oo.

CULTIVO DE TRIGO

10 hectáreas y menos	31,0000	2 015	1,5	24 800	800	12
11 » á 25	8,0000	520	0,4	6 400	800	12
26 » » 50	14,0000	910	0,7	11 200	800	12
51 » » 100	33 0000	2 145	1,6	26 400	800	12
101 » » 200	40,0000	2 600	2,—	32 000	800	12
Totales	126,0000	8 190	6,3	100 800	800	12

CULTIVO DE MAIZ

10 hectáreas y menos	255,2101	7 656	12,8	510 420	2 000	12
11 » á 25	67,0000	2 010	3,4	134 000	2 000	12
26 » » 50	60,0000	1 800	3,—	120 000	2 000	12
51 » » 100	72,0000	2 160	3,6	144 000	2 000	12
101 » » 200	435,0000	13 050	21,9	870 000	2 000	12
301 » » 500	337,4802	10 124	17,—	674 960	2 000	12
Totales	1.226,6903	36 800	61,8	2 453 380	2 000	12

CULTIVO DE CEBADA

10 hectáreas y menos	45,2496	1 810	2,2	45 249	1 000	12
11 » á 25	15,0000	600	0,7	15 000	1 000	12
26 » » 50	17,0000	680	0,8	17 000	1 000	12
51 » » 100	23,0000	920	1,1	23 000	1 000	12
101 » » 200	40,0000	1 600	2,—	40 000	1 000	12
Totales	140,2496	5 610	7,—	140 249	1 000	12

CULTIVO DE AVENA

11 hectáreas á 25	1,0000	40	—	1 250	1 250	31
51 » » 100	17,0000	680	0,8	21 250	1 250	31
101 » » 200	40,0000	1 600	2,—	50 000	1 250	31
Totales	58,0000	2 320	2,9	72 500	1 250	31

CULTIVO DE ALFALFA PARA CORTE

10 hectáreas y menos	99,1229	2 973	5,—	545 175	5 500	183
11 » á 25	30,6700	920	1,5	168 685	5 500	183
51 » » 100	71,0000	2 130	3,5	390 500	5 500	183
Totales	200,7929	6 023	10,—	1 104 360	5 500	183

Cuadro General de la Agricultura *(Continuación)*

Escala de extensión de las explotaciones agrícolas	Area sembrada en la última cosecha hectáreas *c.*	Cantidad de semilla sembrada kilos *d.*	Densidad de los cultivos $\frac{100\,c}{b}$ o/o	RENDIMIENTO absoluto kilos *e.*	extensivo $\frac{e}{c}$ kilos	intensivo $\frac{e}{d}$ kilos

XIII. Provincia de Salta

14. Departamento de Metán

a). Número absoluto de chacras, huertos, huertas y lotes de estancia cultivados, 189.—*b). Extensión absoluta de las explotaciones mencionadas en a,* 1458,6166 *hectáreas.—f). Extensión total del departamento* 437.500 *hectáreas.—c). Densidad absoluta de los cultivos, ó sea,* $\frac{1000 \times c}{f}$ *: del trigo* 0,1 o/oo, *del maiz* 1,8 o/oo, *de la cebada* 0,1 o/oo *y de la alfalfa* 0,1 o/oo.

CULTIVO DE TRIGO

10 hectáreas y menos	43,2876	2 813	2,9	34 630	800	12
11 » á 25	8,9370	581	0,6	7 149	800	12
Totales	52,2246	3 394	3,5	41 779	800	12

CULTIVO DE MAIZ

10 hectáreas y menos	388,1586	11 644	26,6	776 317	2 000	66
11 » á 25	90,3732	2 711	6,2	180 746	2 000	66
26 » » 50	90,5598	2 716	6,2	181 119	2 000	66
51 » » 100	180,0000	5 401	12,2	360 001	2 000	66
101 » » 200	52,0000	1 560	3,5	104 000	2 000	66
Totales	801,0916	24 032	54,9	1 602 183	2 000	66

CULTIVO DE CEBADA

10 hectáreas y menos	12,8748	514	0,8	12 874	1 000	25
26 » á 50	10,0000	400	0,7	10 000	1 000	25
51 » » 100	16,0000	641	1,1	16 000	1 000	25
Totales	38,8748	1 555	2,6	38 874	1 000	25

CULTIVO DE AVENA

10 hectáreas y menos	1,6874	67	0,1	2 109	1 250	31
26 » á 50	4,0000	160	0,2	5 000	1 250	31
51 » » 100	3,0000	120	0,2	3 750	1 250	31
101 » » 200	3,0000	120	0,2	3 750	1 250	31
Totales	11,6874	467	0,8	14 609	1 250	31

CULTIVO DE ALFALFA PARA CORTE

10 hectáreas y menos	22,1248	664	1,5	121 686	5 500	183
11 » á 25	10,0000	300	0,6	55 000	5 500	183
26 » » 50	2,0000	60	0,1	11 000	5 500	183
51 » » 100	5,0000	150	0,3	27 500	5 500	183
101 » » 200	20,0000	600	1,3	110 000	5 500	183
Totales	59,1248	1 774	4,—	325 186	5 500	183

15. Departamento de Molinos

a). Número absoluto de chacras. huertos, huertas y lotes de estancia cultivados, 178. — *b). Extensión absoluta de las explotaciones mencionadas en a,* 1511.8736 *hectáreas.—f). Extensión total del departamento:* 480.000 *hectáreas.—c). Densidad absoluta de los cultivos, ó sea,* $\frac{1000 \times c}{f}$ *: del trigo* 0,4 o/oo, *del maiz* 0,4 o/oo *y de la alfalfa* 1,9 o/oo.

CULTIVO DE TRIGO

10 hectáreas y menos	109,5000	7 118	7,2	87 600	800	12
11 » á 25	30,4370	1 978	2,—	24 349	800	12
26 » » 50	20,0000	1 300	1,3	16 000	800	12
51 » » 100	3,0000	195	0,2	2 400	800	12
751 » y más	33,7480	2 193	2,2	26 999	800	12
Totales	196,6850	12 784	13,—	157 348	800	12

Cuadro General de la Agricultura *(Continuación)*

Escala de extensión de las explotaciones agrícolas	Area sembrada en la última cosecha hectáreas *c.*	Cantidad de semilla sembrada kilos *d.*	Densidad de los cultivos $\frac{100\ c}{b}$ o/o	RENDIMIENTO absoluto kilos *e.*	extensivo $\frac{e}{c}$ kilos	intensivo $\frac{e}{d}$ kilos

XIII. Provincia de Salta

15. Departamento de Molinos *(Conclusión)*

CULTIVO DE MAÍZ

10 hectáreas y menos	124,6874	3 742	8,2	249 374	2 000	66
11 » á 25	28,9984	869	1,9	57 996	2 000	66
26 » » 50	27,0000	810	1,7	54 000	2 000	66
51 » » 100	3,0000	90	0,2	6 000	2 000	66
751 » y más	25,3110	759	1,7	50 624	2 000	66
Totales	208,9968	6 270	13,8	417 994	2 000	66

CULTIVO DE CEBADA

751 hectáreas y más	1,0000	40	—	1 000	1 000	25
Totales	1,0000	40	—	1 000	1 000	25

CULTIVO DE AVENA

751 hectáreas y más	1,0000	40	—	1 250	1 250	31
Totales	1,0000	40	—	1 250	1 250	31

CULTIVO DE ALFALFA PARA CORTE

10 hectáreas y menos	165,0000	4 950	10,9	907 500	5 500	183
11 » á 25	59,9984	1 799	3,9	329 991	5 500	183
26 » » 50	82,0000	2 460	5,4	451 000	5 500	183
51 » » 100	154,0000	4 620	10,2	847 000	5 500	183
751 » y más	438,7440	13 163	29,—	2 413 092	5 500	183
Totales	899,7424	26 992	59,5	4 948 583	5 500	183

16. Departamento de Orán

a). Número absoluto de chacras, huertos, huertas y lotes de estancia cultivados, 264.—*b). Extensión absoluta de las explotaciones mencionadas en a,* 1065 *hectáreas. — f). Extensión total del departamento:* 2.164,500 *hectáreas.— g). Densidad absoluta de los cultivos, ó sea,* $\frac{1000\ g\ c}{f}$ *: del maiz* 0,2 o/oo.

CULTIVO DE TRIGO

10 hectáreas y menos	47,0000	3 055	4,4	37 600	800	12
201 » » 300	40,0000	2 600	3,7	32 000	800	12
Totales	87,0000	5 655	8,1	69 600	800	12

CULTIVO DE MAIZ

10 hectáreas y menos	422,0000	12 660	39,6	884 000	2 000	66
11 » á 25	52,0000	1 560	4,8	104 000	2 000	66
26 » » 50	90,0000	2 700	8,4	180 000	2 000	66
Totales	564,0000	16 920	52,9	1 168 000	2 000	66

CULTIVO DE AVENA

10 hectáreas y menos	1,0000	40	0,1	1 250	1 250	31
11 » á 25	2,0000	80	0,2	2 500	1 250	31
Totales	3,0000	120	0,3	3 750	1 250	31

CULTIVO DE ALFALFA PARA CORTE

10 hectáreas y menos	0,5000	15	—	2 750	5 500	183
11 » á 25	2,0000	60	0,2	11 000	5 500	183
Totales	2,5000	75	0,2	13 750	5 500	183

Cuadro General de la Agricultura *(Continuación)*

Escala de extensión de las explotaciones agrícolas	Area sembrada en la última cosecha hectáreas *c.*	Cantidad de semilla sembrada kilos *d.*	Densidad de los cultivos $\frac{100\ c}{b}$ o/o	RENDIMIENTO absoluto kilos *e.*	extensivo $\frac{e}{c}$ kilos	intensivo $\frac{e}{d}$ kilos

XIII. Provincia de Salta

17. Departamento de Rivadavia

a). Número absoluto de chacras, huertos, huertas y lotes de estancia cultivados, 67.—*b). Extensión absoluta de las explotaciones mencionadas en a,* 802 *hectáreas.—f). Extensión total del departamento:* 3.041,200 *hectáreas.—g). Densidad absoluta de los cultivos, ó sea,* $\frac{1000 \times c}{f}$ *: del maiz* 0,2 o/oo.

CULTIVO DE TRIGO

10 hectáreas y menos	27,0000	1 755	3,3	21 600	800	12
11 » á 25	6,0000	390	0,7	4 800	800	12
Totales	33,0000	2 145	4,1	26 400	800	12

CULTIVO DE MAÍZ

10 hectáreas y menos	135,0000	4 050	16,8	270 000	2 000	66
11 » á 25	99,0000	2 970	12,3	198 000	2 000	66
26 » » 50	65,0000	1 950	8,1	130 000	2 000	66
51 » » 100	240,0000	7 200	29,9	480 000	2 000	66
Totales	539,0000	16 170	67,2	1 078 000	2 000	66

CULTIVO DE CEBADA

10 hectáreas y menos	4,0000	160	0,5	4 000	1 000	25
11 » á 25	3,0000	120	0,3	3 000	1 000	25
Totales	7,0000	280	0,8	7 000	1 000	25

CULTIVO DE AVENA

10 hectáreas y menos	6,5000	260	0,8	8 125	1 250	31
51 » » 100	10,0000	400	1,2	12 500	1 250	31
Totales	16,5000	660	2,—	20 625	1 250	31

18. Departamento de Rosario de la Frontera

a). Número absoluto de chacras, huertos, huertas y lotes de estancia cultivados, 138.—*b). Extensión absoluta de las explotaciones mencionadas en a,* 1927,2700 *hectáreas.—f). Extensión total del departamento:* 460.000 *hectáreas.—g). Densidad absoluta de los cultivos, ó sea,* $\frac{1000 \times c}{f}$ *: del trigo* 0,1 o/oo, *del maiz* 2,6 o/oo, *de la cebada* 0,1 o/oo *y de la alfalfa* 0,2 o/oo.

CULTIVO DE TRIGO

10 hectáreas y menos	26,5000	1 722	1,4	21 200	800	12
11 » á 25	3,0000	195	0,1	2 400	800	12
26 » » 50	11,0000	715	0,6	8 800	800	12
Totales	40,5000	2 632	2,1	32 400	800	12

CULTIVO DE MAÍZ

10 hectáreas y menos	364,0000	10 920	18,9	728 000	2 000	66
11 » á 25	145,0000	4 350	7,5	290 000	2 000	66
26 » » 50	225,0000	6 750	11,6	450 000	2 000	66
51 » » 100	80,0000	2 400	4,1	160 000	2 000	66
101 » » 200	157,0000	4 710	8,1	314 000	2 000	66
201 » » 300	250,0000	7 500	13,—	500 000	2 000	66
Totales	1.221,0000	36 630	63,3	2 442 000	2 000	66

Cuadro General de la Agricultura *(Continuación)*

Escala de extensión de las explotaciones agrícolas	Area sembrada en la última cosecha hectáreas *c.*	Cantidad de semilla sembrada kilos *d.*	Densidad de los cultivos $\frac{100\,c}{b}$ o/o	RENDIMIENTO absoluto kilos *e.*	RENDIMIENTO extensivo $\frac{e}{c}$ kilos	RENDIMIENTO intensivo $\frac{e}{d}$ kilos
XIII. Provincia de Salta						
18. Departamento de Rosario de la Frontera *(Conclusión)*						
CULTIVO DE CEBADA						
10 hectáreas y menos	9,0000	360	0,4	9 000	1 000	25
26 » á 50	16,0000	640	0,8	16 000	1 000	25
51 » » 100	15,0000	600	0,8	15 000	1 000	25
101 » » 200	14,0000	560	0,7	14 000	1 000	25
Totales	54,0000	2 160	2,8	54 000	1 000	25
CULTIVO DE AVENA						
10 hectáreas y menos	1,0000	40	—	1 250	1 250	31
51 » á 100	15,0000	600	0,7	18 750	1 250	31
Totales	16,0000	640	0,8	20 000	1 250	31
CULTIVO DE ALFALFA PARA CORTE						
10 hectáreas y menos	14,0000	420	0,7	264 000	5 500	183
11 » á 25	4,0000	120	0,2	77 000	5 500	183
26 » » 50	17,0000	510	0,8	22 000	5 500	183
51 » » 100	37,0000	1 110	1,9	93 500	5 500	183
101 » » 200	48,0000	1 440	2,4	203 500	5 500	183
Totales	120,0000	3 600	6,2	660 000	5 500	183
19. Departamento de Rosario de Lerma						

a). Número absoluto de chacras, huertos, huertas y lotes de estancia cultivados, 315.—*b). Extensión absoluta de las explotaciones mencionadas en a,* 5008,4866 *hectáreas.—f). Extensión total del departamento:* 425.000 *hectáreas.—g). Densidad absoluta de los cultivos, ó sea* $\frac{1000 \times c}{f}$ *: del trigo* 0,4 o/oo, *del maiz* 6,2 o/oo, *de la cebada* 0,6 o/oo, *de la avena* 0,7 o/oo, *y de la alfalfa* 0,6 o/oo.

CULTIVO DE TRIGO						
10 hectáreas y menos	38,0000	2 470	0,8	30 400	800	12
11 » á 25	27,0000	1 755	0,5	21 600	800	12
26 » » 50	50,5000	3 282	0,9	40 400	800	12
101 » » 200	4,0000	261	1,3	3 201	800	12
501 » » 750	67,4960	4 387	—	53 996	800	12
Totales	186,9960	12 155	3,7	149 597	800	12
CULTIVO DE MAIZ						
10 hectáreas y menos	550,1880	16 506	10,9	1 100 376	2 200	66
11 » á 25	330,2740	9 908	6,6	660 548	2 000	66
26 » » 50	463,8748	13 916	9,2	927 749	2 000	66
51 » » 100	565,0000	16 950	11,3	1 130 000	2 000	66
101 » » 200	402,0000	12 060	8,—	804 000	2 000	66
501 » » 750	337,4800	10 124	6,7	674 960	2 000	66
Totales	2.648,8168	79 464	52,8	5 297 633	2 000	65
CULTIVO DE CEBADA						
10 hectáreas y menos	31,5000	1 260	0,6	31 500	1 000	25
11 » á 25	24,0000	960	0,5	24 000	1 000	25
26 » » 50	87,4370	3 497	1,7	87 437	1 000	25
51 » » 100	36,0000	1 441	0,7	36 000	1 000	25
101 » » 200	30,0000	1 200	0,6	30 000	1 000	25
501 » » 750	50,6220	2 024	1,—	50 622	1 000	25
Totales	259,5590	10 382	5,2	259 559	1 000	25

Cuadro General de la Agricultura *(Continuación)*

Escala de extensión de las explotaciones agrícolas	Area sembrada en la última cosecha hectáreas *c.*	Cantidad de semilla sembrada kilos *d.*	Densidad de los cultivos $\frac{100\ c}{b}$ o/o	RENDIMIENTO absoluto kilos *e.*	RENDIMIENTO extensivo $\frac{e}{c}$ kilos	RENDIMIENTO intensivo $\frac{e}{d}$ kilos
XIII. Provincia de Salta						
19. Departamento de Rosario de Lerma *(Conclusión)*						
CULTIVO DE AVENA						
10 hectáreas y menos	17,5000	700	0,3	21 875	1 250	31
11 » á 25	25,0000	1 000	0,5	31 250	1 250	31
26 » » 50	33,8748	1 354	0,7	42 343	1 250	31
51 » » 100	50,0000	2 000	1,—	62 501	1 250	31
101 » » 200	109,0000	4 362	2,2	136 250	1 250	31
501 » » 750	84,3700	3 374	1,7	105 462	1 250	31
Totales	319,7448	12 786	6,4	399 681	1 250	31
CULTIVO DE ALFALFA PARA CORTE						
10 hectáreas y menos	46,5000	1 395	0,9	255 750	5 500	183
11 » á 25	55,0000	1 650	1,1	302 500	5 500	183
26 » » 50	76,0000	2 280	1,5	418 000	5 500	183
51 » » 100	60,0000	1 800	1,2	330 000	5 500	183
101 » » 200	20,0000	600	0,4	110 000	3 500	183
Totales	257,5000	7 725	5,1	1 416 250	5 500	183
20. Departamento de San Cárlos						

a). Número absoluto de chacras, huertos, huertas y lotes de estancia cultivados, 130.—*b). Extensión absoluta de las explotaciones mencionadas en a,* 1.845,1826 *hectáreas.—f). Extensión total del departamento:* 566,000 *hectáreas.—g). Densidad absoluta de los cultivos, ó sea,* $\frac{1000 \times c}{1}$ *: del trigo* 0,9 o/oo, *del maiz* 0,2 o/oo *y de la alfalfa* 1,2 o/oo.

CULTIVO DE TRIGO						
10 hectáreas y menos	144,2274	9 374	7,8	115 381	800	12
11 » á 25	139,1866	9 047	7,5	111 349	800	12
26 » » 50	142,9984	9 294	7,7	114 398	800	12
51 » » 100	80,0000	5 202	4,3	64 002	800	12
Totales	506,4124	32 917	27,4	405 130	800	12
CULTIVO DE MAIZ						
10 hectáreas y menos	47,1248	1 413	2,5	94 249	2 000	66
11 » á 25	33,9992	1 019	1,8	67 999	2 000	66
26 » » 50	42,8740	1 288	2,3	85 748	2 000	66
Totales	123,9980	3 720	6,6	247 996	2 000	66
CULTIVO DE CEBADA						
26 hectáreas á 50	3,3748	135	0,1	3 374	1 000	25
Totales	3,3748	135	0,1	3 374	1 000	25
CULTIVO DE ALFALFA PARA CORTE						
10 hectáreas y menos	19,0000	570	1,—	104 500	5 500	183
11 » á 25	3,0000	90	0,1	16 500	5 500	183
51 » » 100	65,0000	1 950	3,5	357 500	5 500	183
501 » » 750	620,0000	18 600	33,6	3 410 000	5 500	183
Totales	707,0000	21 210	38,3	3 888 500	5 500	183

Cuadro General de la Agricultura *(Continuación)*

Escala de extensión de las explotaciones agrícolas	Area sembrada en la última cosecha hectáreas *c.*	Cantidad de semilla sembrada kilos *d.*	Densidad de los cultivos $\frac{100\ c}{b}$ o/o	RENDIMIENTO absoluto kilos *e.*	RENDIMIENTO extensivo $\frac{e}{c}$ kilos	RENDIMIENTO intensivo $\frac{e}{d}$ kilos

XIII. Provincia de Salta

21. Departamento de Santa Victoria

a). Número absoluto de chacras, huertos, huertas y lotes de estancia cultivados. 48.—*b). Extensión absoluta de las explotaciones mencionadas en a,* 263,5800 *hectáreas.—f). Extensión total del departamento:* 320.000 *hectáreas.—g). Densidad absoluta de los cultivos, é sea,* $\frac{1000\ x\ c}{f}$ *: del trigo* 0,1 o/oo *y del maiz* 0,4 o/oo.

CULTIVO DE TRIGO.

10 hectáreas y menos	15,6859	1 019	5,9	12 549	800	12
11 » á 25	16,8740	1 096	6,3	13 499	800	12
26 » » 50	5,0000	326	1,9	4 000	800	12
Totales	37,5599	2 441	14,2	30 048	800	12

CULTIVO DE MAIZ

10 hectáreas y menos	48,1312	1 444	18,3	96 262	2 000	66
11 » á 25	8,4370	253	3,2	16 874	2 000	66
26 » » 50	85,0000	2 550	32,3	170 000	2 000	66
Totales	141,5682	4 247	53,8	283 136	2 000	66

CULTIVO DE CEBADA

10 hectáreas y menos	21,8113	873	8,2	21 812	1 000	25
11 » á 25	4,2185	168	1,6	4 218	1 000	25
Totales	26,0298	1 041	9,8	26 030	1 000	25

CULTIVO DE ALFALFA PARA CORTE

10 hectáreas y menos	12,0311	361	4,5	66 171	5 500	183
Totales	12,0311	361	4,5	66 171	5 500	183

Toda la Provincia

a). Número absoluto de chacras, huertos, huertas y lotes de estancia cultivados, 2922.—*b). Extensión absoluta de las explotaciones mencionadas en a,* 37767,3335 *hectáreas.—f). Extensión total de la provincia* 12.513,400 *hectáreas.——g). Densidad absoluta de los cultivos, ó sea,* $\frac{1000\ x\ c}{f}$ *: del trigo* 0,2 o/oo, *del maiz* 1,5 o/oo, *y de la cebada* 0,1 o/oo, *de la avena* 0,1 o/oo *de la alfalfa* 0.4 o/oo.

CULTIVO DE TRIGO

10 hectáreas y menos	800,2576	52 017	2,1	640 206	800	12
11 » á 25	358,8419	23 324	0,9	287 073	800	12
26 » » 50	357,6228	23 245	0,9	286 098	800	12
51 » » 100	202,0000	13 130	0,5	161 600	800	12
101 » » 200	274,9330	17 871	0,7	219 946	800	12
201 » » 300	79,0000	5 135	0,2	63 200	800	12
301 » » 500	95,0000	6 175	0,3	76 000	800	12
501 » » 750	97,4960	6 337	0,3	77 997	800	12
751 » y más	189,7480	12 333	0,5	151 798	800	12
Totales	2.454,8993	159 567	6,5	1 963 918	800	12

CULTIVO DE MAIZ

10 hectáreas y menos	4.202,8373	126 085	11,1	8 405 674	2 000	66
11 » á 25	1.846,9185	55 407	4,9	3 693 837	2 000	66
26 » » 50	2.098,2226	62 947	5,5	4 196 445	2 000	66
51 » » 100	3.431,7328	102 952	9,1	6 863 465	2 000	66

Cuadro General de la Agricultura *(Continuación)*

Escala de extensión de las explotaciones agrícolas	Area sembrada en la última cosecha hectáreas *c.*	Cantidad de semilla sembrada kilos *d.*	Densidad de los cultivos $\frac{100\,c}{b}$ o/o	RENDIMIENTO absoluto kilos *e.*	RENDIMIENTO extensivo $\frac{e}{c}$ kilos	RENDIMIENTO intensivo $\frac{e}{d}$ kilos

XIII. Provincia de Salta

Toda la Provincia *(Conclusión)*

CULTIVO DE MAIZ *(Conclusión)*

101 hectáreas á 200	3.152,4928	94 575	8,3	6 304 985	2 000	66
201 » » 300	1.062,9762	31 889	2,8	2 125 952	2 000	66
301 » » 500	1.569,4802	47 084	4,1	3 138 960	2 000	66
501 » » 750	1.443,7003	43 311	3,8	2 887 400	2 000	66
751 » y más	145,3110	4 359	0,4	290 622	2 006	66
Totales	18.953,6717	568 609	50,2	37 907 040	2 090	66

CULTIVO DE CEBADA

10 hectáreas y menos	296,6694	11 867	0,8	296 669	1 000	25
11 » á 25	95,7807	3 831	0,2	95 780	1 000	25
26 » » 50	222,8118	8 912	0,6	222 812	1 000	25
51 » » 100	242,1860	9 687	0,6	242 186	1 000	25
101 » » 200	225,0000	9 000	0,6	225 000	1 000	25
201 » » 300	55,0000	2 200	0,1	55 000	1 000	25
301 » » 500	177,0000	7 080	0,4	177 000	1 000	25
501 » » 750	134,3700	5 375	0,3	134 370	1 000	25
751 » y más	11,0000	440	—	11 000	1 000	25
Totales	1.459,8179	58 392	3,8	1 459 817	1 000	25

CULTIVO DE AVENA

10 hectáreas y menos	34,5311	1 381	0,1	43 164	1 250	31
11 » á 25	34,0000	1 360	0,1	42 500	1 250	31
26 » » 50	93,8748	3 755	0,2	117 343	1 250	31
51 » » 100	112,3748	4 495	0,3	140 468	1 250	31
101 » » 200	290,3110	11 612	0,8	362 889	1 250	31
201 » » 300	98,0000	3 920	0,2	122 500	1 250	31
301 » » 500	100,0000	4 000	0,3	125 000	1 250	31
501 » » 750	134,3700	5 375	0,3	167 962	1 250	31
751 » y más	21,0000	840	—	26 250	1 250	31
Totales	918,4617	36 738	2,4	1 148 076	1 200	31

CULTIVO DE ALFALFA PARA CORTE

10 hectáreas y menos	734,0681	22 022	1,9	4 037 374	5 500	183
11 » á 25	454,6528	13 640	1,2	2 500 590	5 500	183
26 » » 50	390,8102	11 724	1,—	2 149 456	5 500	183
51 » » 100	725,0000	21 750	1,9	3 987 500	5 500	183
101 » » 200	1.077,7400	32 332	2,8	5 937 570	5 500	183
201 » » 300	288,4370	8 653	0,7	1 586 403	5 500	183
301 » » 500	322,0000	9 660	0,8	1 771 000	5 500	183
501 » » 750	870,0000	26 100	2,3	4 785 000	5 500	183
751 » y más	1.014,7440	30 442	2,7	5 581 092	5 500	183
Totales	5.877,4521	176 323	15,5	32 325 985	5 500	183

Además había 74,8724 hectáreas cultivadas con alpiste; 242,0846 hectáreas con arroz; 141,1730 hectáreas con batatas, 631,1532 hectáreas con caña de azúcar; 27,4673 hectáreas con centeno; 21,5168 hectáreas con lúpulo; 99,3748 hectáreas con mandioca; 46,2750 hectáreas con maní; 787,2005 hectáreas con papas; 434,6849 hectáreas con porotos; 40,3748 hectáreas con sorgho; 1.476,8433 hectáreas con tabaco; 1 hectárea con tártago; 1.120,6270 hectáreas con viñas; 1,2500 hectáreas con yute y 94,0450 hectáreas con varias hortalizas.

Cuadro General de la Agricultura *(Continuación)*

Escala de extensión de las explotaciones agrícolas	Area sembrada en la última cosecha hectáreas *c.*	Cantidad de semilla sembrada kilos *d.*	Densidad de los cultivos $\frac{100\,c}{b}$ o/o	RENDIMIENTO absoluto kilos *e.*	extensivo $\frac{e}{c}$ kilos	intensivo $\frac{e}{d}$ kilos

XIV. Provincia de Jujuy

1. Departamento de Jujuy

a). Número absoluto de chacras, huertos, huertas y lotes de estancia cultivados, 653.—*b). Extensión absoluta de las explotaciones mencionadas en a,* 3523,5759 *hectáreas.—f). Extensión total del departamento;* 371,200 *hectáreas.—g). Densidad absoluta de los cultivos, ó sea,* $\frac{1000 \times c}{f}$ *; del trigo* 0,7 o/oo, *del maiz* 5,3 o/oo, *de la cebada* 0,6 o/oo, *y de la alfalfa* 0,5 o/oo.

CULTIVO DE TRIGO

10 hectáreas y menos	187,0263	12 157	5,3	149 621	800	12
11 » á 25	21,1866	1 377	0,6	16 949	800	12
26 » » 50	34,4051	2 236	0,9	27 524	800	12
51 » » 100	33,4370	2 173	0,9	26 750	800	12
Totales	276,0550	17 943	7,8	220 844	800	12

CULTIVO DE MAIZ

10 hectáreas y menos	926,8040	27 804	26,3	1 853 608	2 000	66
11 » á 25	309,1395	9 274	8,7	618 279	2 000	66
26 » » 50	275,0558	8 252	7,8	550 112	2 000	66
51 » » 100	150,1244	4 504	4,2	300 249	2 000	66
101 » » 200	153,9868	4 619	4,3	307 973	2 000	66
201 « » 300	180,0000	5 400	5,—	360 000	2 000	66
Totales	1.995,1105	59 853	56,6	3 990 221	2 000	66

CULTIVO DE CEBADA

10 hectáreas y menos	113,4076	4 536	3,2	113 408	1 000	25
11 » á 25	16,6874	668	0,4	16 687	1 000	25
26 » » 50	53,9362	2 157	1,5	53 936	1 000	25
51 » » 100	39,1244	1 565	1,1	39 124	1 000	25
101 » » 200	8,4372	337	0,2	8 437	1 000	25
201 » » 300	12,0000	480	0,3	12 000	1 000	25
Totales	243,5928	9 743	6,9	243 592	1 000	25

CULTIVO DE AVENA

10 hectáreas y menos	5,0000	200	0,1	6 250	1 250	31
101 » á 200	1,6874	67	—	2 109	1 250	31
Totales	6,6874	267	0,1	8 359	1 250	31

CULTIVO DE ALFALFA PARA CORTE

10 hectáreas y menos	9,0000	270	0,2	49 500	5 500	183
11 » á 25	5,0000	150	0,1	27 500	5 500	183
26 » » 50	19,0000	570	0,5	104 500	5 500	183
51 » » 100	72,0000	2 160	2,—	396 000	5 500	183
101 » » 200	68,7480	2 062	1,9	378 114	5 500	183
201 » » 300	8,0000	240	0,2	44 000	5 500	183
Totales	181,7480	5 452	5,1	999 614	5 500	183

2. Departamento de Cochinoca

a). Número absoluto de chacras, huertos, huertas y lotes de estancia cultivados, 136.—*b). Extensión absoluta de las explotaciones mencionadas en a,* 386,5025 *hectáreas.—f). Extensión total del departamento;* 540,500 *hectáreas.—g). Densidad absoluta de los cultivos, ó sea,* $\frac{1000 \times c}{f}$ *; de la cebada* 0,2 o/oo *y de la alfalfa* 0,3 o/oo.

CULTIVO DE TRIGO

10 hectáreas y menos	2,0000	130	0,5	1 600	800	12
Totales	2,0000	130	0,5	1 600	800	12

Cuadro General de la Agricultura *(Continuación)*

Escala de extensión de las explotaciones agrícolas	Area sembrada en la última cosecha hectáreas *c.*	Cantidad de semilla sembrada kilos *d.*	Densidad de los cultivos $\frac{100\,c}{b}$ o/o	RENDIMIENTO absoluto kilos *e.*	RENDIMIENTO extensivo $\frac{e}{c}$ kilos	RENDIMIENTO intensivo $\frac{e}{d}$ kilos

XIV. Provincia de Jujuy

2. Departamento de Cochinoca *(Conclusión)*

CULTIVO DE MAÍZ

10 hectáreas y menos	2,5000	75	0,6	5 000	2 000	66
Totales	2,5000	75	0,6	5 000	2 000	66

CULTIVO DE CEBADA

10 hectáreas y menos	122,0000	4 880	31,1	122 000	1 000	25
Totales	122,0000	4 880	31,1	122 000	1 000	25

CULTIVO DE ALFALFA PARA CORTE

10 hectáreas y menos	158,0000	4 740	40,9	869 000	5 500	183
Totales	158,0000	4 740	40,9	869 000	5 500	183

3. Departamento de Humahuaca

a). Número absoluto de chacras, huertos, huertas y lotes de estancia cultivados, 599. — *b). Extensión absoluta de las explotaciones mencionadas en a,* 3434,9085 *hectáreas. — f). Extensión total del departamento;* 343,400 *hectáreas.— g). Densidad absoluta de los cultivos, ó sea,* $\frac{1000 \times c}{f}$ *: del trigo* 1,2 o/oo, *del maiz* 3,2 o/oo, *de la cebada* 0,4 o/oo *y de la alfalfa* 2,6 o/oo.

CULTIVO DE TRIGO

10 hectáreas y menos	110,5469	7 185	3,2	88 437	800	12
11 » á 25	52,9362	3 441	1,5	42 348	800	12
26 » » 50	39.6538	2 577	1,2	31 724	800	12
51 » » 100	16,8740	1 096	0,4	13 499	800	12
201 » » 300	192,2636	12 498	5,6	153 811	800	12
Totales	412,2745	26 797	12,—	329 819	800	12

CULTIVO DE MAIZ

10 hectáreas y menos	52,9163	1 587	1,5	105 832	2 000	66
11 » á 25	34,9793	1 049	1,—	69 959	2 000	66
26 » » 50	28,3896	852	0,8	56 779	2 000	66
51 » » 100	8,4370	253	0,2	16 874	2 000	66
751 » y más	1.000,0000	30 000	29,1	2 000 000	2 000	66
Totales	1.124,7222	33 741	32,7	2 249 444	2 000	66

CULTIVO DE CEBADA

10 hectáreas y menos	71,5574	2 868	2,—	71 557	1 000	25
11 » á 25	37,4854	1 499	1,1	37 486	1 000	25
26 » » 50	18,5614	742	0,5	18 561	1 000	25
51 « » 100	8,4370	338	0,2	8 437	1 000	25
Totales	136,0412	5 441	3,9	136 041	1 000	25

CULTIVO DE AVENA

10 hectáreas y menos	2,6806	107	0,1	3 350	1 250	31
Totales	2,6806	107	0,1	3 350	1 250	31

Cuadro General de la Agricultura *(Continuación)*

Escala de extensión de las explotaciones agrícolas	Area sembrada en la última cosecha hectáreas *e.*	Cantidad de semilla sembrada kilos *d.*	Densidad de los cultivos $\frac{100\,c}{b}$ o/o	RENDIMIENTO absoluto kilos *e.*	extensivo $\frac{e}{c}$ kilos	intensivo $\frac{e}{d}$ kilos

XIV. Provincia de Jujuy

3. Departamento de Humahuaca *(Conclusión)*

CULTIVO DE ALFALFA PARA CORTE

10 hectáreas y menos	580,2839	17 408	16,9	3 191 562	5 500	183
11 » á 25	193,1646	5 795	5,6	1 062 405	5 500	183
26 » » 50	99,1212	2 974	2,9	545 166	5 500	183
51 » » 100	16,8740	506	0,5	92 807	5 500	183
Totales	889,4437	26 633	25,9	4 891 940	5 500	183

4. Departamento de Ledesma

a). Número absoluto de chacras, huertos, huertas y lotes de estancia cultivados, 84. — *b). Extensión absoluta de las explotaciones mencionadas en a,* 889,0593 *hectáreas. — f). Extensión total del departamento:* 283,200 *hectáreas.— g). Densidad absoluta de los cultivos, ó sea,* $\frac{1000 \times c}{f}$ *: del maiz* 0,8 o/oo.

CULTIVO DE TRIGO

10 hectáreas y menos	13,2185	859	1,5	10 574	800	12
Totales	13,2185	859	1,5	10 574	800	12

CULTIVO DE MAIZ

10 hectáreas y menos	166,7456	5 002	18,7	333 491	2 000	66
11 » á 25	12,0000	360	1,3	24 000	2 000	66
51 » » 100	60,0000	1 800	6,7	120 000	2 000	66
301 » » 500	10,0000	300	1,—	20 000	2 000	66
Totales	248,7456	7 462	27,9	497 491	2 000	66

CULTIVO DE CEBADA

10 hectáreas y menos	5,3437	213	0,6	5 343	1 000	25
11 » á 25	9,0000	360	1,—	9 000	1 000	25
Totales	14,3437	573	1,6	14 343	1 000	25

CULTIVO DE AVENA

10 hectáreas y menos	0,8437	34	0,1	1 054	1 250	31
Totales	0,8437	34	0,1	1 054	1 250	31

CULTIVO DE ALFALFA PARA CORTE

10 hectáreas y menos	2,0000	60	0,2	11 000	5 500	183
11 « á 25	10,0000	300	1,—	55 000	5 500	183
Totales	12,0000	360	1,3	66 000	5 500	183

5. Departamento de Perico del Cármen

a). Número absoluto de chacras, huertos, huertas y lotes de estancia cultivados, 12.—*b). Extensión absoluta de las explotaciones mencionadas en a,* 107,0606 *hectáreas. — f). Extensión total del departamento;* 46.500 *hectáreas.— g). Densidad absoluta de los cultivos, ó sea,* $\frac{1000 \times c}{f}$ *: del trigo* 0,2 o/oo, *del maiz* 1,2 o/oo *y de la alfalfa* 0,1 o/oo.

CULTIVO DE TRIGO

10 hectáreas y menos	8,4370	548	7,9	6 749	800	12
11 » á 25	1,6874	110	1,5	1 350	800	12
Totales	10,1244	658	9,4	8 099	800	12

Cuadro General de la Agricultura *(Continuación)*

Escala de extensión de las explotaciones agrícolas	Area sembrada en la última cosecha hectáreas *c.*	Cantidad de semilla sembrada kilos *d.*	Densidad de los cultivos $\frac{100\ c}{b}$ o/o	RENDIMIENTO absoluto kilos *e.*	RENDIMIENTO extensivo $\frac{e}{c}$ kilos	RENDIMIENTO intensivo $\frac{e}{d}$ kilos

XIV. Provincia de Jujuy

5. Departamento de Perico del Cármen *(Conclusión)*

CULTIVO DE MAIZ

10 hectáreas y menos	26,6236	798	24,9	53 247	2 000	66
11 » á 25	30,0000	900	28,—	60 000	2 000	66
Totales	56,6236	1 698	52,9	113 247	2 000	66

CULTIVO DE CEBADA

11 hectáreas á 25	2,0000	80	1,8	2 000	1 000	25
Totales	2,0000	80	1,8	2 000	1 000	25

CULTIVO DE ALFALFA PARA CORTE

11 hectáreas á 25	4,0000	120	3,7	2 200	5 500	183
Totales	4,0000	120	3,7	2 200	5 500	183

6. Departamento de Perico de San Antonio

a). Número absoluto de chacras, huertos, huertas y lotes de estancia cultivados, 151.—*b). Extensión absoluta de las explotaciones mencionadas en a,* 800,6928 *hectáreas.— f). Extensión total del departamento;* 114,400 *hectáreas.— g). Densidad absoluta de los cultivos, ó sea,* $\frac{1000 \times c}{f}$ *; del trigo* 1,3 o/oo, *del maiz* 3,— o/oo, *de la cebada* 0,3 o/oo *y de la alfalfa* 0,2 o/oo.

CULTIVO DE TRIGO

10 hectáreas y menos	67,9447	4 417	8,4	54 356	800	12
11 » á 25	11,7496	763	1,4	9 399	800	12
26 » » 50	14,4992	942	1,8	11 599	800	12
51 » » 100	59,4992	3 868	7,4	47 600	800	12
Totales	153,6927	9,990	19,2	122 954	800	12

CULTIVO DE MAIZ

10 hectáreas y menos	275,0496	8 252	34,3	55 009	2 000	66
11 » á 25	70,4992	2 114	8,8	14 100	2 000	66
Totales	345,5488	10 366	43,1	69 109	2 000	66

CULTIVO DE CEBADA

10 hectáreas y menos	15,8370	634	1,9	15 838	1 000	25
11 » á 25	10,3748	415	1,3	10 374	1 000	25
26 » » 50	10,7496	429	1,3	10 749	1 000	25
Totales	36,9614	1 478	4,6	36 961	1 000	25

CULTIVO DE ALFALFA PARA CORTE

10 hectáreas y menos	5,5352	166	0,7	30 443	5 500	183
11 » á 25	12,7496	382	1,6	70 123	5 500	183
26 » » 50	5,0000	150	0,6	27 500	5 500	183
Totales	23,2848	698	2,9	128 066	5 500	183

7. Departamento de Rinconada

a). Número absoluto de chacras, huertos, huertas, y lotes de estancia cultivados, 1.—*b). Extensión absoluta de las explotaciones mencionadas en a,* 0,8437 *hectáreas. — f). Extensión total del departamento;* 377,600 *hectáreas.—*

CULTIVO DE TRIGO

10 hectáreas y menos	0,8437	54	—	674	800	12
Totales	0,8437	54	—	674	800	12

Cuadro General de la Agricultura *(Continuación)*

Escala de extensión de las explotaciones agrícolas	Area sembrada en la última cosecha hectáreas *c.*	Cantidad de semilla sembrada kilos *d.*	Densidad de los cultivos $\frac{100\ c}{b}$ o/o	RENDIMIENTO absoluto kilos *e.*	extensivo $\frac{e}{c}$ kilos	intensivo $\frac{e}{d}$ kilos

XIV. Provincia de Jujuy

8. Departamento de San Pedro

a). Número absoluto de chacras, huertos, huertas y lotes de estancia cultivados, 82.—*b). Extensión absoluta de las explotaciones mencionadas en a,* 4875,8421 *hectáreas.—f) Extensión total del departamento;* 301,900 *hectáreas.—g). Densidad absoluta de los cultivos, ó sea,* $\frac{1000 \times c}{f}$ *: del maiz* 1,1 o/oo, *de la cebada* 0,6 o/oo *y de la alfalfa* 1,2 o/oo.

CULTIVO DE TRIGO

10 hectáreas y menos	4,1874	273	0,1	3 349	800	12
11 » á 25	2,0000	130	—	1 601	800	12
101 » » 200	0,4218	27	—	337	800	12
Totales	6,6092	430	0,1	5 287	800	12

CULTIVO DE MAIZ

10 hectáreas y menos	105,2153	210 431	2,2	210 431	2 000	66
11 » á 25	55,2169	110 433	1,1	110 433	2 000	66
26 » » 50	28,4992	56 998	0,5	56 998	2 000	66
51 » » 100	50,0000	100 000	1,—	100 000	2 000	66
101 » » 200	0,8437	1 688	—	1 688	2 000	66
751 » y más	107,0000	214 000	2,2	214 000	2 000	66
Totales	346,7751	693 550	7,1	693 550	2 000	66

CULTIVO DE CEBADA

10 hectáreas y menos	6,1874	247	0,1	6 187	1 000	25
11 » á 25	8,5311	341	0,1	8 531	1 000	25
51 » » 100	12,0000	480	0,2	12 000	1 000	25
751 » y más	173,0000	6 920	3,5	173 000	1 000	25
Totales	199,7185	7 988	4,—	199 718	1 000	25

CULTIVO DE AVENA

26 hectáreas á 50	6,0000	240	0,1	7 500	1 250	31
51 » » 100	10,0000	400	0,2	12 500	1 250	31
Totales	16,0000	640	0,3	20 000	1 250	31

CULTIVO DE ALFALFA PARA CORTE

10 hectáreas y menos	2,0000	60	—	11 000	5 500	183
751 » y más	359,0000	10 770	7,3	1 974 500	5 500	183
Totales	361,0000	10 830	7,4	1 985 500	5 500	183

9. Departamento de Santa Bárbara

a). Número absoluto de chacras, huertos, huertas y lotes de estancia cultivados, 95.—*b). Extensión absoluta de las explotaciones mencionadas en a,* 583,1249 *hectáreas.—f). Extensión total del departamento:* 264.200 *hectáreas.—g). Densidad absoluta de los cultivos, ó sea,* $\frac{1000 \times c}{f}$ *: del trigo* 0,5 o/oo, *del maiz* 0,9 o/oo *y de la alfalfa* 0,1 o/oo.

CULTIVO DE TRIGO

10 hectáreas y menos	23,7488	1 543	4,1	18 999	800	12
11 » á 25	15,5000	1 007	2,6	12 400	800	12
101 » » 200	110,5000	7 183	18,9	88 400	800	12
Totales	149,7488	9 733	25,7	119 799	800	12

Cuadro General de la Agricultura *(Continuación)*

Escala de extensión de las explotaciones agrícolas	Area sembrada en la última cosecha hectáreas *c.*	Cantidad de semilla sembrada kilos *d.*	Densidad de los cultivos $\frac{100\ c}{b}$ o/o	RENDIMIENTO absoluto kilos *e.*	RENDIMIENTO extensivo $\frac{e}{c}$ kilos	RENDIMIENTO intensivo $\frac{e}{d}$ kilos

XIV. Provincia de Jujuy

9. Departamento de Santa Bárbara *(Conclusión)*

CULTIVO DE MAIZ

10 hectáreas y menos	152,0113	4 560	26,1	304 022	2 000	66
11 » á 25	63,8188	1 914	10,9	127 638	2 000	66
101 » » 200	40,5000	1 215	6,9	81 000	2 000	66
Totales	256,3301	7 689	43,9	512 660	2 000	66

CULTIVO DE CEBADA

10 hectáreas y menos	1,6874	67	0,3	1 687	1 000	25
101 » á 200	10,6874	427	1,8	10 687	1 000	25
Totales	12,3748	494	2,1	12 374	1 000	25

CULTIVO DE LINO

10 hectáreas y menos	0,8437	46	0,1	632	750	13
Totales	0,8437	46	0,1	632	750	13

CULTIVO DE ALFALFA PARA COTTE

101 hectáreas á 200	40,0000	1 200	6,8	220 000	5 500	183
Totales	40,0000	1 200	6,8	220 000	5 500	183

10. Departamento de Santa Catalina

a). Número absoluto de chacras, huertos, huertas y lotes de estancia cultivados, 43. — *b.) Extensión absoluta de las explotaciones mencionadas en a,* 2593,5414 *hectáreas.—f). Extensión total del departamento;* 115,500 *hectáreas.— g). Densidad absoluta de los cultivos, ó sea,* $\frac{1000 \times c}{f}$ *; del trigo* 8,4 o/oo, *del maiz* 3,2 o/oo, *de la cebada* 3,8 o/oo *y de la alfalfa* 4,8 o/oo.

CULTIVO DE TRIGO

10 hectáreas y menos	6,3122	410	0,2	5 049	800	12
11 » á 25	10,0000	650	0,4	8 001	800	12
26 » » 50	88,4370	5 748	3,4	70 749	800	12
51 » » 100	260,0000	16 900	10,—	208 000	800	12
101 » » 200	260,0000	16 900	10,—	208 000	800	12
201 » » 300	100,0000	6 500	3,8	80 000	800	12
301 » » 500	250,0000	16 250	9,6	200 000	800	12
Totales	974,7492	63 358	37,5	779 799	800	12

CULTIVO DE MAIZ

10 hectáreas y menos	6,9996	210	0,3	13 999	2 000	66
11 » á 25	10,0000	300	0,4	20 000	2 000	66
25 » » 50	46,6874	1 401	1,8	93 375	2 000	66
51 » » 100	110,0000	3 300	4,2	220 000	2 000	66
101 » » 200	80,0000	2 400	3,1	160 000	2 000	66
301 » » 500	120,0000	3 600	4,6	240 000	2 000	66
Totales	373,6870	11 211	14,4	747 374	2 000	66

CULTIVO DE CEBADA

10 hectáreas y menos	36,8433	1 473	1,4	36 843	1 000	25
11 » á 25	20,0000	800	0,8	20 000	1 000	25
26 » » 50	48,4370	1 938	1,8	48 437	1 000	25
51 » » 100	40,0000	1 600	1,5	40 000	1 000	25
101 » » 200	210,0000	8 400	8,1	210 000	1 000	25
301 » 500	90,0000	3 600	3,4	90 000	1 000	25
Totales	445,2803	17 811	17,1	445 280	1 000	25

Cuadro General de la Agricultura *(Continuación)*

Escala de extensión de las explotaciones agrícolas	Area sembrada en la última cosecha hectáreas *c.*	Cantidad de semilla sembrada kilos *d.*	Densidad de los cultivos $\frac{100\,c}{b}$ o/o	RENDIMIENTO absoluto kilos *e.*	RENDIMIENTO extensivo $\frac{e}{c}$ kilos	RENDIMIENTO intensivo $\frac{e}{d}$ kilos
XIV. Provincia de Jujuy						
10. Departamento de Santa Catalina *(Conclusión)*						
CULTIVO DE ALFALFA PARA CORTE						
10 hectáreas y menos	6,5305	196	0,2	35 917	5 500	183
26 » á 50	76,7496	2 302	2,9	422 123	5 500	183
101 » » 200	198,0000	5 940	7,6	1 089 000	5 500	183
201 » » 300	200,0000	6 000	7,7	1 100 000	5 500	183
301 » » 500	80,0000	2 400	3,1	440 000	5 500	183
Totales	561,2801	16 838	21,6	3 087 040	5 500	183
11. Departamento de Tilcara						
a). Número absoluto de chacras, huertos, huertas y lotes de estancia cultivados, 389.—*b). Extensión absoluta de las explotaciones mencionadas en a,* 1053,2235 *hectáreas.—f). Extensión total del departamento;* 170,800 *hectáreas.—g). Densidad absoluta de los cultivos, ó sea,* $\frac{1000 \times c}{f}$ *: del trigo* 0,9 o/oo, *del maíz* 1,5 o/oo, *de la cebada* 0,1 o/oo *y de la alfalfa* 2,2 o/oo.						
CULTIVO DE TRIGO						
10 hectáreas y menos	139,4803	9 066	13,2	1 115 842	800	12
11 » á 25	5,1872	337	0,5	41 498	800	12
26 » » 50	3,3748	219	0,3	26 998	800	12
51 » » 100	8,4370	549	0,8	67 496	800	12
Totales	156,4793	10 171	14,8	1 251 834	800	12
CULTIVO DE MAÍZ						
10 hectáreas y menos	230,0866	6 903	21,8	460 173	2 000	66
11 » á 25	15,2807	458	1,4	30 561	2 000	66
26 » « 50	3,3748	101	0,3	6 750	2 000	66
51 » » 100	6,7496	202	0,6	13 499	2 000	66
Totales	255,4917	7 664	24,2	510 983	2 000	66
CULTIVO DE CEBADA						
10 hectáreas y menos	11,3583	454	1,—	11 358	1 000	25
11 » á 25	7,5933	304	0,7	7 593	1 000	25
51 » » 100	8,4370	337	0,8	8 437	1 000	25
Totales	27,3886	1 095	2,6	27 388	1 000	25
CULTIVO DE AVENA						
11 hectáreas á 25	3,5000	140	0,3	4 375	1 250	31
Totales	3,5000	140	0,3	4 375	1 250	31
CULTIVO DE ALFALFA PARA CORTE						
10 hectáreas y menos	259,6631	7 790	24,6	1 428 147	5 500	183
11 » á 25	32,9043	987	3,1	180 974	5 500	183
26 » » 50	20,2488	607	1,9	111 368	5 500	183
51 » » 100	59,0590	1 702	5,6	324 824	5 500	183
Totales	371,8752	11 156	35,3	2 045 313	5 500	183

Cuadro General de la Agricultura *(Continuación)*

Escala de extensión de las explotaciones agrícolas	Area sembrada en la última cosecha hectáreas *c.*	Cantidad de semilla sembrada kilos *d.*	Densidad de los cultivos $\frac{100\,c}{b}$ o/o	RENDIMIENTO absoluto kilos *e.*	extensivo $\frac{e}{c}$ kilos	intensivo $\frac{e}{d}$ kilos
XIV. Provincia de Jujuy						
12. Departamento de Tumbaya						
a). Número absoluto de chacras, huertos, huertas y lotes de estancia cultivados 232.—*b). Extensión absoluta de las explotaciones mencionadas en a,* 660,7790 *hectáreas.—f.—Extensión total del departamento;* 369,900 *hectáreas.—g). Densidad absoluta de los cultivos, ó sea,* $\frac{1000 \times c}{f}$ *: del trigo* 0,2 o/oo, *del maiz* 0,1, o/oo, *de la cebada* 0,2 o/oo *y de la alfalfa* 0,5 o/oo.						
CULTIVO DE TRIGO						
10 hectáreas y menos	86,5135	5 623	13,1	69 211	800	12
11 » á 25	10,0000	651	1,5	8 000	800	12
26 » » 50	1,6874	109	0,2	1 349	800	12
Totales	98,2009	6 383	14,8	78 560	800	12
CULTIVO DE MAIZ						
10 hectáreas y menos	125,0438	3 751	19,9	250 087	2 000	66
11 » á 25	15,5000	465	2,3	31 000	2 000	66
26 » » 50	10,4370	313	1,5	20 874	2 000	66
Totales	150,9808	4 529	22,8	301 961	2 000	66
CULTIVO DE CEBADA						
10 hectáreas y menos	26,6399	1 066	4,—	26 639	1 000	25
11 » á 25	10,0000	400	1,5	10 000	1 000	25
26 » » 50	34,0606	1 362	5,1	34 061	1 000	25
Totales	70,7005	2 828	10,7	70 700	1 000	25
CULTIVO DE AVENA						
10 hectáreas y menos	0,5000	20	—	625	1 250	31
26 » » 50	3,0000	120	0,4	3 750	1 250	31
Totales	3,5000	140	0,5	4 375	1 250	31
CULTIVO DE ALFALFA PARA CORTE						
10 hectáreas y menos	165,2492	4 957	25,—	908 870	5 500	183
11 » á 25	21,0000	630	3,1	115 500	5 500	183
26 » » 50	10,0000	300	1,5	55 000	5 500	183
Totales	196,2492	5 887	29,7	1 079 370	5 500	183
13. Departamento de Valle Grande						
a). Número absoluto de chacras, huertos, huertas y lotes de estancia cultivados, 322.—*b). Extensión absoluta de las explotaciones mencionadas en a,* 2.817.0129 *hectáreas.—f). Extensión total del departamento;* 193,200 *hectáreas.—g). Densidad absoluta de los cultivos, ó sea,* $\frac{1000 \times c}{f}$ *; del trigo* 1,— o/oo, *del maiz* 6,1 o/oo, *de la cebada* 0,1 o/oo *y de la alfalfa* 0,7 o/oo.						
CULTIVO DE TRIGO						
10 hectáreas y menos	91,5450	5 950	3,2	73 236	800	12
11 » á 25	7,1814	467	0,2	5 745	800	12
26 » » 50	33,7480	2 193	1,2	26 998	800	12
51 » » 100	65,0000	4 225	2,3	52 000	800	12
Totales	197,4744	12 835	7,—	157 979	800	12

Cuadro General de la Agricultura *(Continuación)*

Escala de extensión de las explotaciones agrícolas	Area sembrada en la última cosecha hectáreas *c.*	Cantidad de semilla sembrada kilos *d.*	Densidad de los cultivos $\frac{100\,c}{b}$ o/o	RENDIMIENTO absoluto kilos *e.*	extensivo $\frac{e}{c}$ kilos	intensivo $\frac{e}{d}$ kilos

XIV. Provincia de Jujuy

13. Departamento de Valle Grande *(Conclusión)*

CULTIVO DE MAIZ

10 hectáreas y menos	388,9435	11 668	13,8	777 887	2 000	66
11 » á 25	28,4370	853	1,—	56 874	2 000	66
26 » » 50	3,3748	101	0,1	6 749	2 000	66
51 » » 100	141,6874	4 251	5,—	283 375	2 000	66
101 » » 200	330,0000	9 900	11,7	660 000	2 000	66
201 » » 300	290,0000	8 700	10,3	580 000	2 000	66
Totales	1.182,4427	35 473	41,9	2 364 885	2 000	66

CULTIVO DE CEBADA

10 hectáreas y menos	14,2449	569	0,5	14 244	1 000	25
26 » á 50	10,0000	400	0,3	10 000	1 000	25
Totales	24,2449	969	0,8	24 244	1 000	25

CULTIVO DE ALFALFA PARA CORTE

10 hectáreas y menos	141,3149	4 239	5,—	777 232	5 500	183
Totales	141,3149	4 239	5,—	777 232	5 500	183

14. Departamento de Yavi

a). Número absoluto de chacras, huertos, huertas y lotes de estancia cultivados 195.—*b). Extensión absoluta de las explotaciones mencionadas en a,* 1.744,9062 *hectáreas.—f). Extensión total del departamento;* 342,400 *hectáreas.—g). Densidad absoluta de los cultivos, ó sea,* $\frac{1000 \times c}{f}$ *; del trigo* 1,2 o/oo, *del maiz* 0,4 o/oo, *de la cebada* 0,1 o/oo *y de la alfalfa* 1,9 o/oo.

CULTIVO DE TRIGO

10 hectáreas y menos	213,4996	13 877	12,2	170 799	800	12
11 » á 25	91,5000	5 948	5,2	73 200	800	12
26 » » 50	18,0000	1 170	1,—	14 400	800	12
51 » » 100	60,0000	3 900	3,4	48 000	800	12
101 » » 200	30,0000	1 950	1,7	24 000	800	12
Totales	412,9996	26 845	23,6	330 399	800	12

CULTIVO DE MAIZ

10 hectáreas y menos	45,8437	1 375	2,6	91 687	2 000	66
11 » á 25	32,0000	960	1,8	64 000	2 000	66
26 » » 50	2,0000	60	0,1	4 000	2 000	66
51 » 100	50,0000	1 500	2,9	100 000	2 000	66
Totales	129,8437	3 895	7,4	259 687	2 000	66

CULTIVO DE CEBADA

10 hectáreas y menos	40,1025	1 604	2,3	40 102	1 000	25
11 » á 25	6,5000	260	0,3	6 500	1 000	25
Totales	46,6025	1 864	2,6	46 602	1 000	25

CULTIVO DE AVENA

10 hectáreas y menos	7,0000	280	0,4	8 750	1 250	31
11 » á 25	4,0000	160	0,2	5 000	1 250	31
Totales	11,0000	440	0,6	13 750	1 250	31

Cuadro General de la Agricultura *(Continuación)*

Escala de extensión de las explotaciones agrícolas	Area sembrada en la última cosecha hectáreas *c.*	Cantidad de semilla sembrada kilos *d.*	Densidad de los cultivos $\frac{100\,c}{b}$ o/o	RENDIMIENTO absoluto kilos *e.*	extensivo $\frac{e}{c}$ kilos	intensivo $\frac{c}{d}$ kilos

XIV. Provincia de Jujuy

10. Departamento de Yavi *(Conclusión)*

CULTIVO DE LINO

10 hectáreas y menos	8,0000	440	0,4	6 000	750	13
Totales	8,0000	440	0,4	6 000	750	13

CULTIVO DE ALFALFA PARA CORTE

10 hectáreas y menos	253,9059	7 617	14,5	1 396 482	5 500	183
11 » á 25	128,0000	3 840	7,3	704 000	5 500	183
26 » » 50	43,0000	1 290	2,4	236 500	5 500	183
51 » » 100	40,5000	1 215	2,3	222 750	5 500	183
101 » » 200	200,0000	6 000	11,4	1 100 000	5 500	183
Totales	665,4059	19 962	38,1	3 659 732	5 500	183

Toda la Provincia

a). Número absoluto de chacras, huertos, huertas y lotes de estancia cultivados, 2994.—*b). Extensión absoluta de las explotaciones mencionadas en a,* 23.471,0733 *hectáreas.—f). Extensión total de la provincia:* 3.834,700 *hectáreas.—g). Densidad absoluta de los cultivos, ó sea,* $\frac{1000 \times c}{f}$ *; del trigo* 0,7 o/oo, *del maiz* 1,7 o/oo, *de la cebada* 0,3 o/oo *y de la alfalfa* 0,9 o/oo.

CULTIVO DE TRIGO

10 hectáreas y menos	955,3039	62 095	4,1	7 642 431	800	12
11 » á 25	228,9284	14 880	0,9	1 831 427	800	12
26 » » 50	233,8053	15 197	0,9	1 870 442	800	12
51 » » 100	503,2472	32 711	2,1	4 025 978	800	12
101 » » 200	400,9218	26 060	1,7	3 207 374	800	12
201 « » 300	292,2636	18 997	1,2	2 338 109	800	12
301 » » 500	250,0000	62 250	1,—	2 000 000	800	12
Totales	2.864,4702	186 190	12,2	22 915 761	800	12

CULTIVO DE MAIZ

10 hectáreas y menos	2.504,7829	75 143	10,6	5 009 566	2 000	66
11 » á 25	676,8714	20 306	2,8	1 353 742	2 000	66
26 » » 50	397,8186	11 935	1,6	795 637	2 000	66
51 » » 100	576,9984	17 310	2,4	1 153 997	2 000	66
101 » » 200	605,3305	18 160	2,6	1 210 661	2 000	66
201 » » 300	470,0000	14 100	2,—	940 000	2 000	66
301 » » 500	130,0000	3 900	0,6	260 000	2 000	66
751 » y más	1.107,0000	33 210	4,7	2 214 000	2 000	66
Totales	6.468,8018	194 064	27,5	12 937 603	2 000	66

CULTIVO DE CEBADA

10 hectáreas y menos	465,2094	18 608	1,9	465 209	1 000	25
11 » á 25	128,1720	5 127	0,5	128 172	1 000	25
26 » » 50	175,7448	7 030	0,7	175 745	1 000	25
51 » » 100	107,9984	4 320	0,4	107 998	1 000	25
101 » » 200	229,1246	9 164	0,9	229 124	1 000	25
201 » » 300	12,0000	480	—	12 000	1 000	25
301 » « 500	90,0000	3 600	0,4	90 000	1 000	25
751 » y más	173,0000	6 920	0,7	173 000	1 000	25
Totales	1.381,2492	55 249	5,8	1 381 249	1 000	25

Cuadro General de la Agricultura *(Continuación)*

Escala de extensión de las explotaciones agrícolas	Area sembrada en la última cosecha hectáreas *c.*	Cantidad de semilla sembrada kilos *d.*	Densidad de los cultivos $\frac{100\ c}{b}$ o/o	RENDIMIENTO absoluto kilos *e.*	RENDIMIENTO extensivo $\frac{e}{c}$ kilos	RENDIMIENTO intensivo $\frac{e}{d}$ kilos

XIV. Provincia de Jujuy

Toda la Provincia *(Conclusión)*

CULTIVO DE AVENA

10 hectáreas y menos	16,0243	641	—	20 030	1 250	31
11 » á 25	7,5000	300	—	9 375	1 250	31
26 » » 50	9,0000	360	—	11 250	1 250	31
51 » » 100	10,0000	400	—	12 500	1 250	31
101 » » 200	1,6874	67	—	2 109	1 250	31
Totales	44,2117	1 768	0,1	55 204	1 250	31

CULTIVO DE LINO

10 hectáreas y menos	8,8437	456	—	6 632	750	13
Totales	8,8437	486	—	6 632	750	13

CULTIVO DE ALFALFA PARA CORTE

10 hectáreas y menos	1.583,4827	47 505	6,7	8 709 155	5 500	183
11 » á 25	406,8185	12 204	1,7	2 237 501	5 500	183
26 » » 50	273,1196	8 194	1,1	1 502 158	5 500	183
51 » » 100	188,4330	5 653	0,8	1 036 381	5 500	183
101 » » 200	506,7480	15 202	2,1	2 787 114	5 500	183
201 » » 300	208,0000	6 240	0,8	1 144 000	5 500	183
301 » » 500	80,0000	2 400	0,3	440 000	5 500	183
751 » y más	359,0000	10 770	1,5	1 974 500	5 500	183
Totales	3.605,6018	108 168	15,3	19 830 809	5 500	183

Además había 1 hectárea cultivada con algodón; 15,8966 hectáreas con alpiste; 213,5260 hectáreas con arroz; 61,1071 hectáreas con batatas; 400,5000 con café; 3.178,8934 hectáreas con caña de azúcar; 80,1519 hectáreas con lúpulo; 150,1380 hectáreas con mandioca; 1,5000 hectáreas con maní; 1.742,5572 hectáreas con papas; 127,7152 hectáreas con porotos; 0,5000 hectáreas con ramio; 30,1092 con sorgho; 19,7381 hectáreas con tabaco; 56,7253 hectáreas con viñas y 466,6417 hectáreas con varias hortalizas.

XV. Territorio del Chaco

a). Número absoluto de chacras, huertos, huertas y lotes de estancia cultivados, 611.—*b). Extensión absoluta de las explotaciones mencionadas en a,* 10.587,5384 *hectáreas.—f). Extensión total del territorio:* 13.663,500 *hectáreas.—g). Densidad absoluta de los cultivos, ó sea,* $\frac{1000 \times c}{f}$ *; del maíz* 0,3 o/oo.

CULTIVO DE TRIGO

10 hectáreas y menos	0,8437	55	—	675	800	12
11 » á 25	42,0000	2 730	0,4	33 600	800	12
Totales	42,8437	2 785	0,4	34 275	800	12

CULTIVO DE MAIZ

10 hectáreas y menos	1.042,1086	31 263	9,8	2 084 217	2 000	66
11 » á 25	1.795,6794	53 871	16,9	3 591 359	2 000	66
26 » « 50	881,7416	26 452	8,3	1 763 483	2 000	66
51 » « 100	517,8070	15 534	4,9	1 035 614	2 000	66
101 » » 200	64,0000	1 920	0,6	128 000	2 000	66
201 » » 300	221,0000	6 630	2,1	442 000	2 000	66
751 » y más	550,0000	16 500	5,2	1 100 000	2 000	66
Totales	5.072,3366	152 170	47,9	10 144 673	2 000	66

Cuadro General de la Agricultura *(Continuación)*

Escala de extensión de las explotaciones agrícolas	Area sembrada en la última cosecha hectáreas *c.*	Cantidad de semilla sembrada kilos *d.*	Densidad de los cultivos 100 c / b o/o	RENDIMIENTO absoluto kilos *e.*	RENDIMIENTO extensivo e/c kilos	RENDIMIENTO intensivo e/d kilos

XV. Territorio del Chaco *(Conclusión)*

CULTIVO DE CEBADA

10 hectáreas y menos	8,0000	320	—	8 000	1 000	25
11 » á 25	16,0000	640	0,1	16 000	1 000	25
Totales	24,0000	950	0,2	24 000	1 000	25

CULTIVO DE AVENA

11 hectáreas á 25	0,5000	20	—	625	1 250	31
Totales	0,5000	20	—	625	1 250	31

CULTIVO DE ALFALFA PARA CORTE

10 hectáreas y menos	48,6559	1 460	0,4	267 607	5 500	183
11 « á 25	122,1685	3 665	1,1	671 927	5 500	183
26 » » 50	27,0000	810	0,2	148 500	5 500	183
51 » » 100	7,6874	230	—	42 281	5 500	183
101 » » 200	4,0000	120	—	22 000	5 500	183
Totales	209,5118	6 285	1,9	1 152 315	5 500	183

Además había 1181,9968 hectáreas cultivadas con algodon; 302,1066 hectáreas con batatas; 2217,9712 hectáreas con caña de azucar; 0,8437 hectáreas con cañamo; 88,6674 hectáreas con mandioca; 28,8625 hectáreas con maní; 9 hectáreas con papas; 33,9037 hectáreas con porotos; 8 hectáreas con ramio; 1,7500 hectáreas con sorgho; 21,8979 hectáreas con tabaco; 802,1551 hectáreas con tártago; 25,0242 hectáreas con viñas y 61,5037 hectáreas con varias hortalizas.

XVI. Territorio del Chubut

a). Número absoluto de chacras, huertos, huertas y lotes de estancia cultivados, 283.— *b). Extensión absoluta de las explotaciones mencionadas en a,* 7.106,5000 *hectáreas.— f). Extensión total del territorio:* 24.203.900 *hectáreas.— g). Densidad absoluta de los cultivos, ó sea.* $\frac{1000 \times c}{f}$ *: del trigo* 0,1 o/oo *y de la alfalfa* 0,1 o/oo.

CULTIVO DE TRIGO

10 hectáreas y menos	118,0200	7 671	1,6	94 416	800	12
11 » á 25	331,0000	21 515	4,6	264 800	800	12
26 » » 50	500,0000	32 500	7,—	400 000	800	12
51 » » 100	1.344,9960	87 425	18,9	1 075 997	800	12
101 » » 200	870,0000	56 550	12,2	696 000	800	12
201 » » 300	200,0000	13 000	2,8	160 000	800	12
Totales	3.364,0160	218 661	47,3	2 691 213	800	12

CULTIVO DE MAÍZ

10 hectáreas y menos	1,8437	55	—	3 687	2 000	66
11 » á 25	3,5000	105	—	7 000	2 000	66
26 » » 50	3,0000	90	—	6 000	2 000	66
Totales	8,3437	250	0,1	16 687	2 000	66

CULTIVO DE CEBADA

10 hectáreas y menos	8,0000	320	0,1	8 000	1 000	25
11 » á 25	2,0000	80	—	2 000	1 000	25
51 » » 100	6,0000	240	0,1	6 000	1 000	25
Totales	16,0000	640	0,2	16 000	1 000	25

Cuadro General de la Agricultura *(Continuación)*

Escala de extensión de las explotaciones agrícolas	Area sembrada en la última cosecha hectáreas *c.*	Cantidad de semilla sembrada kilos *d.*	Densidad de los cultivos $\frac{100\,c}{b}$ o/o	RENDIMIENTO absoluto kilos *e.*	extensivo $\frac{e}{c}$ kilos	intensivo $\frac{e}{d}$ kilos
XVI. Territorio del Chubut *(Conclusión)*						
CULTIVO DE AVENA						
10 hectáreas y menos	0,5000	20	—	625	1 250	31
11 » á 25	28,5000	1 140	0,4	35 625	1 250	31
Totales	29,0000	1 160	0,4	36 250	1 250	31
CULTIVO DE ALFALFA PARA CORTE						
10 hectáreas y menos	403,4896	12 105	5,6	2 219 193	5 500	183
11 » á 25	1.443,0000	43 290	20,3	7 936 500	5 500	183
26 » » 50	891,0000	26 730	12,5	4 900 500	5 500	183
51 » » 100	576,8740	17 306	8,1	3 172 807	5 500	183
101 » » 200	95,0000	2 850	1.3	522 500	5 500	183
201 » » 300	5,0000	150	—	27 500	5 500	183
Totales	3.414,3636	102 431	48,—	18 779 000	5 500	183

Además había 0,6768 hectáreas cultivadas con batatas; 0,8437 hectáreas con lúpulo; 40,9294 hectáreas con papas; 0,2500 hectáreas con porotos; 2,8280 hectáreas con viñas y 9,1718 hectáreas con varias hortalizas.

XVII. Territorio de Formosa

a). Número absoluto de chacras, huertos, huertas y lotes de estancia cultivados, 190.—*b). Extensión absoluta de las explotaciones mencionadas en a,* 1180,9710 *hectáreas. — f). Extensión total del territorio:* 10.725,800 *hectáreas.— g). Densidad absoluta de los cultivos, ó sea,* $\frac{1000 \times c}{t}$ *; del maíz* 0,04 o/oo.

CULTIVO DE MAIZ						
10 hectáreas y menos	256,7201	7 701	21,7	513 440	2 000	66
11 » á 25	60,3632	1 811	5,1	120 727	2 000	66
51 » » 100	40,0000	1 200	3,4	80 000	2 000	66
101 » » 200	134,0000	4 020	11,3	268 000	2 000	66
Totales	491,0833	14 732	41,6	982 167	2 000	66
CULTIVO DE ALFALFA PARA CORTE						
10 hectáreas y menos	22,0936	663	1,9	121 515	5 500	183
11 » á 25	5,0000	150	0,4	27 500	5 500	183
101 » » 200	1,0000	30	0,1	5 500	5 500	183
Totales	28,0936	843	2,4	154 515	5 500	183

Además había 3,5000 hectáreas cultivadas con algodón; 60,0519 hectáreas con batatas; 9,1373 hectáreas con caña de azúcar; 141,0440 hectáreas con mandioca; 5,2500 hectáreas con maní; 1,7500 hectáreas con papas; 117,0648 hectáreas con porotos; 3 hectáreas con sorgho; 14,3280 hectáreas con tabaco; 4 hectáreas con tártago; 1,6000 hectáreas con viñas y 17,2050 hectáreas con varias hortalizas.

XVIII. Territorio de la Pampa

a). Número absoluto de chacras, huertos, huertas y lotes de estancia cultivados, 1591.—*b). Extensión absoluta de las explotaciones mencionadas en a,* 289.747,0191 *hectáreas.—f). Extensión total del territorio:* 14.590.700 *hectáreas.— g). Densidad absoluta de los cultivos, ó sea,* $\frac{1000 \times c}{t}$ *: del trigo* 11.8 o/oo, *del maíz* 2.5 o/oo, *de la avena* 0,6 o/oo, *del lino* 1,1 o/oo *y de la alfalfa* 1,4 o/oo.

CULTIVO DE TRIGO						
10 hectáreas y menos	165,8450	10 780	—	132 676	800	12
11 » á 25	387,6866	25 199	0,1	310 149	800	12
26 » » 50	1.896,2900	123 259	0,6	1 517 032	800	12

Cuadro General de la Agricultura *(Continuación)*

Escala de extensión de las explotaciones agrícolas	Area sembrada en la última cosecha hectáreas *e.*	Cantidad de semilla sembrada kilos *d.*	Densidad de los cultivos $\frac{100\,c}{b}$ o/o	RENDIMIENTO absoluto kilos *e.*	extensivo $\frac{e}{c}$ kilos	intensivo $\frac{e}{d}$ kilos
XVIII. Territorio de la Pampa *(Continuación)*						
CULTIVO DE TRIGO *(Conclusión)*						
51 hectáreas á 100	10.631,0540	691 088	3,6	8 504 843	800	12
101 » » 200	45.442,9014	2 953 788	15,6	36 354 321	800	12
201 » » 300	40.029,2866	2 601 904	13,8	32 023 429	800	12
301 » » 500	34.111,7708	2 217 266	11,7	27 289 417	800	12
501 » » 750	9.585,0146	623 026	3,3	7 668 012	800	12
751 » y más	30.922,0790	2 009 935	10,6	24 737 663	800	12
Totales	173.171,9280	11 256 175	59,7	138 537 542	800	12
CULTIVO DE MAÍZ						
10 hectáreas y menos	453,1236	13 594	0,1	906 247	2 000	66
11 » á 25	695,3748	20 861	0,2	1 390 750	2 000	66
26 » » 50	1.658,3062	49 749	0,5	3 316 612	2 000	66
51 » » 100	4.143,8612	124 316	1,4	8 287 722	2 000	66
101 » » 200	5.808,2320	174 247	2,—	11 616 464	2 000	66
201 » » 300	5.401,4895	162 044	1,8	10 802 979	2 000	66
301 » » 500	4.435,5600	133 067	1,5	8 871 120	2 000	66
501 » » 750	3.235,1026	97 053	1,1	6 470 205	2 000	66
751 » y más	11.697,8370	350 935	4,—	23 595 662	2 000	66
Totales	37.528,8809	1 125 866	12,9	75 057 761	2 000	66
CULTIVO DE CEBADA						
10 hectáreas y menos	13,0000	520	—	13 000	1 000	25
11 » á 25	29,0000	1 160	—	29 000	1 000	25
26 » » 50	28,0000	1 120	—	28 000	1 000	25
51 » » 100	45,0000	1 800	—	45 000	1 000	25
101 » » 200	259,0000	10 360	—	259 000	1 000	25
201 » » 300	251,9152	10 077	—	251 915	1 000	25
301 » » 500	268,8102	10 752	—	268 810	1 000	25
501 » » 750	142,9310	5 717	—	142 931	1 000	25
751 » y más	100,0000	4 000	—	100 000	1 000	25
Totales	1.137,6564	45 506	0,3	1 137 656	1 000	25
CULTIVO DE AVENA						
10 hectáreas y menos	35,5000	14 200 000	—	44 375	1 250	31
11 » á 25	115,0000	46 000 000	—	143 750	1 250	31
26 » » 50	170,0000	68 000 000	—	212 500	1 250	31
51 » » 100	482,6831	193 673 240	0,1	603 354	1 250	31
101 » » 200	2.120,1020	848 040 800	0,7	2 650 127	1 250	31
201 » » 300	1.827,6858	731 074 320	0,6	2 284 607	1 250	31
301 » » 500	1.511,6842	604 673 680	0,5	1 889 605	1 250	31
501 « » 750	396,6874	158 674 960	0,1	495 859	1 250	31
751 » y más	1.996,2472	798 498 880	0,7	2 495 309	1 250	31
Totales	8.655,5897	3 462 235 880	2,9	10 819 487	1 250	31
CULTIVO DE LINO						
26 hectáreas á 50	146,5604	80 608 220	—	109 920	750	13
51 » » 100	479,1653	263 540 915	0,1	359 374	750	13
101 » » 200	3.004,7000	1 652 585 000	1,—	2 253 525	750	13
201 » » 300	3.915,3500	2 153 442 500	1,3	2 936 512	750	13
301 » » 500	2.911,2422	1 601 183 210	1,—	2 183 431	750	13
501 » » 750	1.359,0000	747 450 000	0,4	1 019 250	750	13
751 » y más	5.009,8118	2 755 396 490	1,7	3 757 359	750	13
Totales	16.825,8397	9 254 206 335	5,8	12 619 371	750	13

Cuadro General de la Agricultura *(Continuación)*

Escala de extensión de las explotaciones agrícolas	Area sembrada en la última cosecha hectáreas *c.*	Cantidad de semilla sembrada Kilos *d.*	Densidad de los cultivos $\frac{100\,c}{b}$ o/o	RENDIMIENTO absoluto kilos *e.*	RENDIMIENTO extensivo $\frac{e}{c}$ kilos	RENDIMIENTO intensivo $\frac{e}{d}$ kilos

XVIII. Territorio de la Pampa *(Conclusión)*

CULTIVO DE ALFALFA PARA CORTE

10 hectáreas y menos	368,7944	110 638 320	0,1	2 028 369	5 500	183
11 » á 25	238,0000	71 400 000	—	1 309 000	5 500	183
26 » » 50	1.764,0100	529 203 000	0,6	9 702 055	5 500	183
51 » » 100	2.570,7464	771 223 920	0,8	14 139 105	5 500	183
101 » » 200	3.206,9234	961 777 020	1,1	17 632 578	5 500	183
201 » » 300	2.214,0534	664 216 020	0,7	12 177 294	5 500	183
301 » » 500	2.329,4290	698 828 700	0,8	12 811 859	5 500	183
501 » » 750	325,9324	97 779 720	0,1	1 792 628	5 500	183
751 » y más	7.433,8212	2 230 146 360	2,5	40 886 016	5 500	183
Totales	20,450,7102	6 135 213 060	7,—	112 478 904	5 500	183

Además había 67,4984 hectáreas cultivadas con alpiste; 134,9920 hectáreas con arroz; 8 hectáreas con batatas; 192 hectáreas con caña de azucar; 130,6220 hectáreas con cáñamo; 596,2480 hectáreas con centeno; 4 hectáreas con mandioca; 123,7720 hectáreas con papas; 12,3000 hectáreas con porotos; 51 hectáreas con sorgho; 369,9565 hectáreas con viñas y 63,8000 hectáreas con varias hortalizas.

XIX. Territorio de Los Andes

a). Número absoluto de chacras, huertos, huertas y lotes de estancia cultivados, 1. — *b). Extensión absoluta de las explotaciones mencionadas en a. — hectáreas. — f). Extensión total del territorio: — hectáreas.—g). Densidad absoluta de los cultivos, ó sea,* $\frac{1000 \times c}{f}$

CULTIVO DE CEBADA

10 hectáreas y menos	1,0000	40	—	1 000	1 000	25
Totales	1,0000	40	—	1 000	1 000	25

XX. Territorio de Misiones

a). Número absoluto de chacras, huertos, huertas y lotes de estancia cultivados 3122.—*b.) Extensión absoluta de las explotaciones mencionadas en a,* 30.507,9812 *hectáreas.— f). Extensión total del territorio;* 2.982,200 *hectáreas.— g). Densidad absoluta de los cultivos, ó sea,* $\frac{1000 \times c}{f}$ *: del trigo* 0,1 o/oo *y del maiz* 5,4 o/oo.

CULTIVO DE TRIGO

10 hectáreas y menos	103,4059	6 721	0,3	82 725	800	12
11 » á 25	31,7500	2 064	0,1	25 400	800	12
25 » » 50	80,2500	5 216	0,2	64 200	800	12
101 » » 200	10,0000	650	—	8 000	800	12
201 » » 300	219,0000	14 235	0,7	175 200	800	12
Totales	444,4059	28 886	1,4	355 525	800	12

CULTIVO DE MAIZ

10 hectáreas y menos	6.269,3529	188 081	20,5	12 538 706	2 000	66
11 » á 25	8.073,9926	242 220	26,4	16 147 985	2 000	66
26 » » 50	1.412,4354	42 373	4,6	2 824 871	2 000	66
51 » » 100	300,3700	9 011	1,—	600 740	2 000	66
101 » » 200	246,0000	7 380	0,8	492 000	2 000	66
751 » y más	15,0000	450	—	30 000	2 000	66
Totales	16.317,1509	489 515	53,4	32 634 302	2 000	66

CULTIVO DE CEBADA

10 hectáreas y menos	24,2500	970	—	24 250	1 000	25
11 » á 25	9,0000	360	—	9 000	1 000	25
26 » » 50	42,2500	1 690	0,1	42 250	1 000	25
Totales	75,5000	3 020	0,2	75 500	1 000	25

Cuadro General de la Agricultura *(Continuacion)*

Escala de extensión de las explotaciones agrícolas	Area sembrada en la última cosecha hectáreas *c.*	Cantidad de semilla sembrada kilos *d.*	Densidad de los cultivos 100 c / b o/o	RENDIMIENTO absoluto kilos *e.*	RENDIMIENTO extensivo $\frac{e}{c}$ kilos	RENDIMIENTO intensivo $\frac{e}{d}$ kilos

XX. Territorio de Misiones *(Conclusión)*

CULTIVO DE AVENA

10 hectáreas y menos	17,2500	690	—	21 563	1 250	31
11 » á 25	3,7500	150	—	4 687	1 250	31
26 » » 50	45,0000	1 800	0,1	56 250	1 250	31
Totales	66,0000	2 640	0,2	82 500	1 250	31

CULTIVO DE LINO

10 hectáreas y menos	2,0000	110	—	1 500	750	13
11 » á 25	1,5000	82	—	1 125	750	13
Totales	3,5000	192	—	2 625	750	13

CULTIVO DE ALFALFA PARA CORTE

10 hectáreas y menos	17,5700	527	—	96 635	5 500	183
11 » á 25	14,7500	443	—	81 125	5 500	183
26 » » 50	18,7500	562	—	103 125	5 500	183
51 » » 100	3,0000	90	—	16 500	5 500	183
Totales	54,0700	1 622	0,1	297 385	5 500	183

Además habia 10,8500 hectáreas cultivadas con algodon; 2,2500 hectáreas con alpiste; 618,8655 hectáreas con arroz; 1508,9006 hectáreas con batatas; 1,5000 hectáreas con café; 785,1677 hectáreas con caña de azucar; 5,5000 hectáreas con cañamo; 66,0750 hectáreas con centeno; 0,5000 hectáreas con lúpulo; 2958,4010 hectáreas con mandioca; 261,5533 hectáreas con maní; 91,4437 hectáreas con papas; 3355,7020 hectáreas con porotos; 17 hectáreas con ramio; 3,5000 hectáreas con sorgho; 772,6968 hectáreas con tabaco; 279,9200 hectáreas con tartago: 10,5000 hectáreas con yute; 90,7313 hectáreas con viñas; 73 hectáreas con yerba-mate y 319,1385 hectáreas con varias hortalizas.

XXI. Territorio del Neuquén

a). Número absoluto de chacras, huertos, huertas y lotes de estancia cultivados, 924.—*b) Extensión absoluta de las explotaciones mencionadas en a,* 8207,4617 *hectáreas.—f). Extensión total del territorio;* 10.500,000 *hectáreas — g). Densidad absoluta de los cultivos, ó sea,* $\frac{1000 \times c}{f}$ *; del trigo* 0,5 o/oo *y de la cebada* 0,1 o/oo.

CULTIVO DE TRIGO

10 hectáreas y menos	2.421,9250	157 425	29,5	1 937 540	800	12
11 » á 25	955,5542	62 111	11,6	764 443	800	12
26 » » 50	450,0000	29 250	5,5	360 000	800	12
51 » » 100	366,5582	23 826	4,4	293 246	800	12
101 » » 200	700,0000	45 500	8,5	560 000	800	12
201 » » 300	170,0000	11 050	2,1	136 000	800	12
301 » » 500	550,0000	35 750	6,7	440 000	800	12
Totales	5.614,0374	364 912	68,4	4 491 229	800	12

CULTIVO DE MAIZ

10 hectáreas y menos	130,2488	3 908	1,5	260 498	2 000	66
11 » á 25	57,4370	1 723	0,7	114 874	2 000	66
26 » » 50	17,0000	510	0,2	34 000	2 000	66
101 » » 200	16,0000	480	0,2	32 000	2 000	66
201 » » 300	12,0000	360	0,1	24 000	2 000	66
Totales	232,6858	6 981	2,8	465 372	2 000	66

Cuadro General de la Agricultura *(Continuacion)*

Escala de extensión de las explotaciones agrícolas	Area sembrada en la última cosecha hectáreas *c.*	Cantidad de semilla sembrada kilos *d.*	Densidad de los cultivos $\frac{100\,c}{b}$ o/o	RENDIMIENTO absoluto kilos *e.*	extensivo $\frac{e}{c}$ kilos	intensivo $\frac{e}{d}$ kilos
XXI. Territorio del Neuquen *(Conclusión)*						
CULTIVO DE CEBADA						
10 hectáreas y menos	28,0020	1 120	0,3	28 002	1 000	25
11 » á 25	42,1780	1 687	0,5	42 178	1 000	25
26 » » 50	26,0000	1 040	0,3	26 000	1 000	25
51 » » 100	10,4370	418	0,1	10 437	1 000	25
101 » » 200	15,0000	600	0,2	15 000	1 000	25
201 » » 300	20,0000	800	0,2	20 000	1 000	25
301 » » 500	400,0000	16 000	4,8	400 000	1 000	25
Totales	541,6170	21 665	6,5	541 617	1 000	25
CULTIVO DE AVENA						
10 hectáreas y menos	60,7898	2 432	0,7	75 987	1 250	31
11 » á 25	89,7496	3 590	1,1	112 187	1 250	31
26 » » 50	62,0000	2 480	0,7	77 500	1 250	31
51 » » 100	75,2488	3 010	0,9	94 061	1 250	31
301 » » 500	50,0000	2 000	0,6	62 500	1 250	31
Totales	337,7882	13 512	4,1	422 235	1 250	31
CULTIVO DE ALFALFA PARA CORTE						
10 hectáreas y menos	83,5522	2 506	1,—	459 537	5 500	183
11 » á 25	137,5236	4 126	1,6	756 380	5 500	183
26 » » 50	107,0000	3 210	1,3	588 500	5 500	183
51 » » 100	15,0000	450	0,2	82 500	5 500	183
101 » » 200	20,0000	600	0,2	110 000	5 500	183
Totales	363,0758	10 892	4,4	1 996 917	5 500	183

Además había 3 hectáreas cultivadas con algodón; 2,2500 hectáreas con batatas; 95,7591 hectáreas con papas; 8,0100 hectáreas con porotos; 4 hectáreas con tártago; 23,6436 hectáreas con viñas y 90,6592 hectáreas con varias hortalizas.

XXII. Territorio del Rio Negro

a). Número absoluto de chacras, huertos, huertas y lotes de estancia cultivados, 493. — *b). Extensión absoluta de las explotaciones mencionadas en a,* 8181,9906 *hectáreas. — f). Extensión total del territorio,* 20.675.000 *hectáreas.— g). Densidad absoluta de los cultivos, ó sea,* $\frac{1000 \times c}{f}$ *: del trigo* 0,1 o/oo *y de la alfalfa* 0,2 o/oo.

CULTIVO DE TRIGO						
10 hectáreas y menos	201,3074	13 085	2,4	161 048	—	12
11 » á 25	397,1244	25 813	4,8	317 699	—	12
26 » » 50	668,0000	43 420	8,1	534 400	—	12
51 » » 100	278,4992	18 103	3,4	222 799	—	12
Totales	1.544,9330	100 421	18,8	1 235 946	—	12
CULTIVO DE MAIZ						
10 hectareas y menos	156,6874	4 701	1,9	313 375	—	66
11 « á 25	247,7500	7 432	3,—	495 500	—	66
26 » » 50	305,5000	9 165	3,7	611 000	—	66
51 » » 100	86,6874	2 601	1,—	173 375	—	66
101 » » 200	20,0000	600	0,2	40 000	—	66
201 » » 300	35 0000	1 050	0,4	70 000	—	66
Totales	851,6248	25 549	10,4	1 703 250	—	66

Cuadro General de la Agricultura *(Continuación)*

Escala de extensión de las explotaciones agrícolas	Area sembrada en la última cosecha hectáreas *c.*	Cantidad de semilla sembrada kilos *d.*	Densidad de los cultivos $\frac{100\,c}{b}$ o/o	RENDIMIENTO absoluto kilos *e.*	extensivo $\frac{e}{c}$ kilos	intensivo $\frac{e}{d}$ kilos

XXII. Territorio del Río Negro *(Conclusión)*

CULTIVO DE CEBADA

10 hectáreas y menos	69,4992	2 780	0,8	69 499	—	25
11 » á 25	99,0000	8 960	1,2	99 000	—	25
26 » » 50	29,5000	1 180	0,3	29 500	—	25
51 » » 100	40,0000	1 600	0,5	40 000	—	25
101 » » 200	10,0000	400	0,1	10 000	—	25
201 » » 300	25,0000	1 000	0,3	25 000	—	25
Totales	272,9992	10 920	3,3	272 999	—	25

CULTIVO DE AVENA

10 hectáreas y menos	65,0303	2 601	0,8	81 288	—	31
11 » á 25	48,6874	1 948	0,6	60 859	—	31
26 » » 50	5,5000	220	—	6 875	—	31
51 » » 100	51,1850	2 047	0 6	63 981	—	31
Totales	170,4027	6 816	2,—	213 003	—	31

CULTIVO DE LINO

10 hectáreas y menos	0,5000	27	—	375	—	13
11 » á 25	0,5000	27	—	375	—	13
26 » » 50	3,0000	165	—	2 250	—	13
Totales	4,0000	220	—	3 000	—	13

CULTIVO DE ALFALFA PARA CORTE

10 hectáreas y menos	540,6256	16 219	6,6	2 973 441	—	183
11 « á 25	566,7506	17 002	6,9	3 117 128	—	183
26 » » 50	1.166,5000	34 995	14,2	6 415 750	—	183
51 » » 100	1.052,1264	31 564	12,9	5 786 695	—	183
101 » » 200	240,0000	7 200	2,9	1 320 000	—	183
201 » » 300	394,0000	11 820	4,8	2 167 000	—	183
301 » » 500	300,0000	9 000	3,6	1 650 000	—	183
Totales	4.260,0026	127 800	52,—	23 430 014	—	183

Además había 0,5000 hectáreas cultivadas con algodon; 6,7496 hectáreas con alpiste; 4,7500 hectáreas con batatas; 3 hectáreas con centeno; 2,5000 hectáreas con lúpulo; 129,8792 hectáreas con papas; 19 hectáreas con porotos; 0,50000 hectáreas con sorgho; 375,0107 con viñas y 110,7024 hectáreas con varias hortalizas.

XXIII. Territorio de Tierra del Fuego

a). Número absoluto de chacras, huertos, huertas y lotes de estancia cultivados, 16 — *b). Extensión absoluta de las explotaciones mencionadas en a,* 51,0000 *hectáreas.—f). Extensión total del departamento,* 2.149.900 *hectáreas.*

CULTIVO DE CEBADA

10 hectáreas y menos	1,0000	40	1,9	1 000	—	25
Totales	1,0000	40	1,9	1 000	—	25

CULTIVO DE AVENA

10 hectáreas y menos	1,0000	40	1,9	1 250	—	31
11 » á 25	4,0000	160	7,8	5 000	—	31
Totales	5,0000	200	9,8	6 250	—	31

Además había 44 hectáreas cultivadas con varias hortalizas.

Cuadro General de la Agricultura *(Continuación)*

Escala de extensión de las explotaciones agrícolas	Area sembrada en la última cosecha hectáreas *c.*	Cantidad de semilla sembrada kilos *d.*	Densidad de los cultivos $\frac{100\,c}{b}$ o/o	RENDIMIENTO absoluto kilos *e.*	extensivo $\frac{e}{c}$ kilos	intensivo $\frac{e}{d}$ kilos

Toda la República

a). Número absoluto de chacras, huertos, huertas y lotes de estancia cultivados, 136.819.—*b). Extensión absoluta de las explotaciones mencionadas en a,* 10.589.373,0825 *hectáreas. — f). Extensión total de toda la república:* 295.255,100 *hectáreas.—g). Densidad absoluta de los cultivos, ó sea,* $\frac{1000 \times c}{f}$ *: del trigo* 16,4 o/oo, *del maiz* 6,6 o/oo, *de la cebada* 0,3 o/oo, *de la avena* 1,3 o/oo, *del lino* 4,2 o/oo *y de la alfalfa* 1,4 o/oo.

CULTIVO DE TRIGO

10 hectáreas y menos				20.538,0062	1 334 970	0,2	16 430 406	800	12
11	»	á	25	25.154,1837	1 635 022	0,2	20 123 347	800	12
26	»	»	50	92.688,9733	6 024 783	0,8	74 151 178	800	12
51	»	»	100	422.740,2580	27 478 117	4,—	338 192 206	800	12
101	»	»	200	1.284.279,8430	83 478 190	12,1	1 027 423 874	800	12
201	»	»	300	833.767,7753	54 194 905	7,9	667 014 220	800	12
301	»	»	500	707.002,2051	45 955 143	6,7	565 601 764	800	12
501	»	»	750	282.341,0034	18 352 165	2,6	225 872 803	800	12
751	»	y	más	1.185.574,4452	77 062 339	11,2	948 459 556	800	12
		Totales		4.854.086,6932	315 515 634	45,8	3 883 269 354	800	12

CULTIVO DE MAIZ

10 hectáreas y menos				100.898,9106	3 026 967	0,9	201 797 821	2 000	66
11	»	á	25	101.691,8030	3 050 754	1,—	203 383 606	2 000	66
26	»	»	50	175.434,3816	5 263 031	1,6	350 868 763	2 000	66
51	»	»	100	325.500,4234	9 765 013	3,1	651 000 847	2 000	66
101	»	»	200	410.581,9674	12 317 459	3,8	821 163 935	2 000	66
201	»	»	300	173.384,5685	5 201 537	1,6	346 769 137	2 000	66
301	»	»	500	157.774,5395	4 733 236	1,5	315 549 079	2 000	66
501	»	»	750	69.051,8093	2 071 554	0,6	138 103 618	2 000	66
751	»	y	más	426.565,8190	12 796 975	4,—	853 131 638	2 000	66
		Totales		11.940.884,2223	58 226 526	18,3	3 881 768 444	2 000	66

CULTIVO DE CEBADA

10 hectáreas y menos				3.865,0382	154 602	—	3 865 038	1 000	25
11	»	á	25	3.211,3952	128 456	—	3 211 395	1 000	25
26	»	»	50	6.110,3479	24 413	—	6 110 348	1 000	25
51	»	»	100	10.637,1731	425 486	0,1	10 637 173	1 000	25
101	»	»	200	18.466,1150	738 644	0,2	18 466 115	1 000	25
201	»	»	300	10.069,1319	402 765	0,1	10 069 132	1 000	25
301	»	»	500	15.108,0291	604 324	0,2	15 108 029	1 000	25
501	»	»	750	7.119,7566	284 790	—	7 119 757	1 000	25
751	»	y	más	19.102,0634	764 082	0,2	19 102 063	1 000	25
		Totales		93.689,0504	3 747 562	0,9	93 689 050	1 000	25

CULTIVO DE AVENA

10 hectáreas y menos				3.329,9958	133 200	—	4 162 495	1 250	31
11	»	á	25	6.525,9772	261 039	—	8 157 471	1 250	31
26	»	»	50	15.544,0045	621 760	0,1	19 430 006	1 250	31
51	»	»	100	35.937,0053	1 437 480	0,3	44 921 257	1 250	31
101	»	»	200	70.939,6943	2 837 588	0,7	88 674 618	1 250	31
201	»	»	300	51.944,6631	2 077 787	0,5	64 930 829	1 250	31
301	»	»	500	56.745,3986	2 269 815	0,5	70 931 748	1 250	31
501	»	»	750	28.652,1813	1 146 087	0,2	35 815 226	1 250	31
751	»	y	más	116.642,5518	4 665 702	1,1	145 803 189	1 250	31
		Totales		386.261,4719	15 450 458	3,6	482 826 839	1 250	31




PACÍFICO
ATLÁNTICO
BOLIVIA
BRASIL
URUGUAY
PARAGUAY
Titicaca
Buenos Aires
Montevideo
Asuncion
Rio Janeiro
Sucre
La Paz
Cochabamba
Oruro
Potosi
Tarija
Santa Cruz
Trinidad
Corumba
Cuyaba
Villa Bella
Puerto Suarez
Puerto Pacheco
Puerto Esperanza
Puerto Casado
Puerto Max
Puerto Rosario
Puerto Pilcomayo
Puerto Sara
Puerto Grether
Puerto Fernandez
Puerto Mihanovich
Puerto Ibicuy
Puerto Gualeguay
Puerto Ruiz Huidobro
Puerto Diamante
Puerto Belgrano
Puerto Madryn
Puerto Deseado
Puerto Santa Cruz
Puerto Gallegos
Puerto Bueno
Puerto Chico
Puerto Harberton
Puerto Williams
Puerto Toro
Puerto Eten
Puerto Pimentel
Puerto Salaverry
Puerto Supe
Puerto Huacho
Puerto Callao
Puerto Pisco
Puerto Caldera
Puerto Mollendo
Puerto Ilo
Puerto Arica
Puerto Iquique
Puerto Tocopilla
Puerto Antofagasta
Puerto Taltal
Puerto Chanaral
Puerto Huasco
Puerto Coquimbo
Puerto Valparaiso
Puerto Constitucion
Puerto Talcahuano
Puerto Corral
Puerto Ancud
Puerto Melinka
Puerto Aysen
Puerto Bueno
Puerto Angamos
Puerto Natales
Puerto Bories
Puerto Porvenir

MAPA

DE LA

REPUBLICA ARGENTINA

Densidad absoluta de los cultivos

TRIGO

- menos de 10 por mil
- de 20 á 50 » »
- de 50 á 100 » »
- de 100 á 150 » »

OCÉANO

OCÉANO

ISLAS MALVINAS

Stanley

Cabo de Hornos

Estrecho de Magallanes

Golfo San Matías

Golfo San Jorge

Río Colorado

Río Negro

Río Chubut

Río Santa Cruz

Río Gallegos

Río Chico

Río Deseado

Río Senguer

Río Limay

Río Neuquen

Río Diamante

Río Atuel

Río Salado

Río Quinto

Río Tercero

Río Cuarto

Río Desaguadero

Río Salado

Río Dulce

Río Salado

Río Bermejo

Río Pilcomayo

Río Paraguay

Río Paraná

Río Uruguay

Río de la Plata

Río Negro

Río Colorado

Río Salado

Río Dulce

Río Salado

Río Bermejo

Río Pilcomayo

Río Paraguay

Río Paraná

Río Uruguay

Río de la Plata

40

45

50

80

75

70

65

60

55

50

45

Tall. de la Oficina Meteorológica

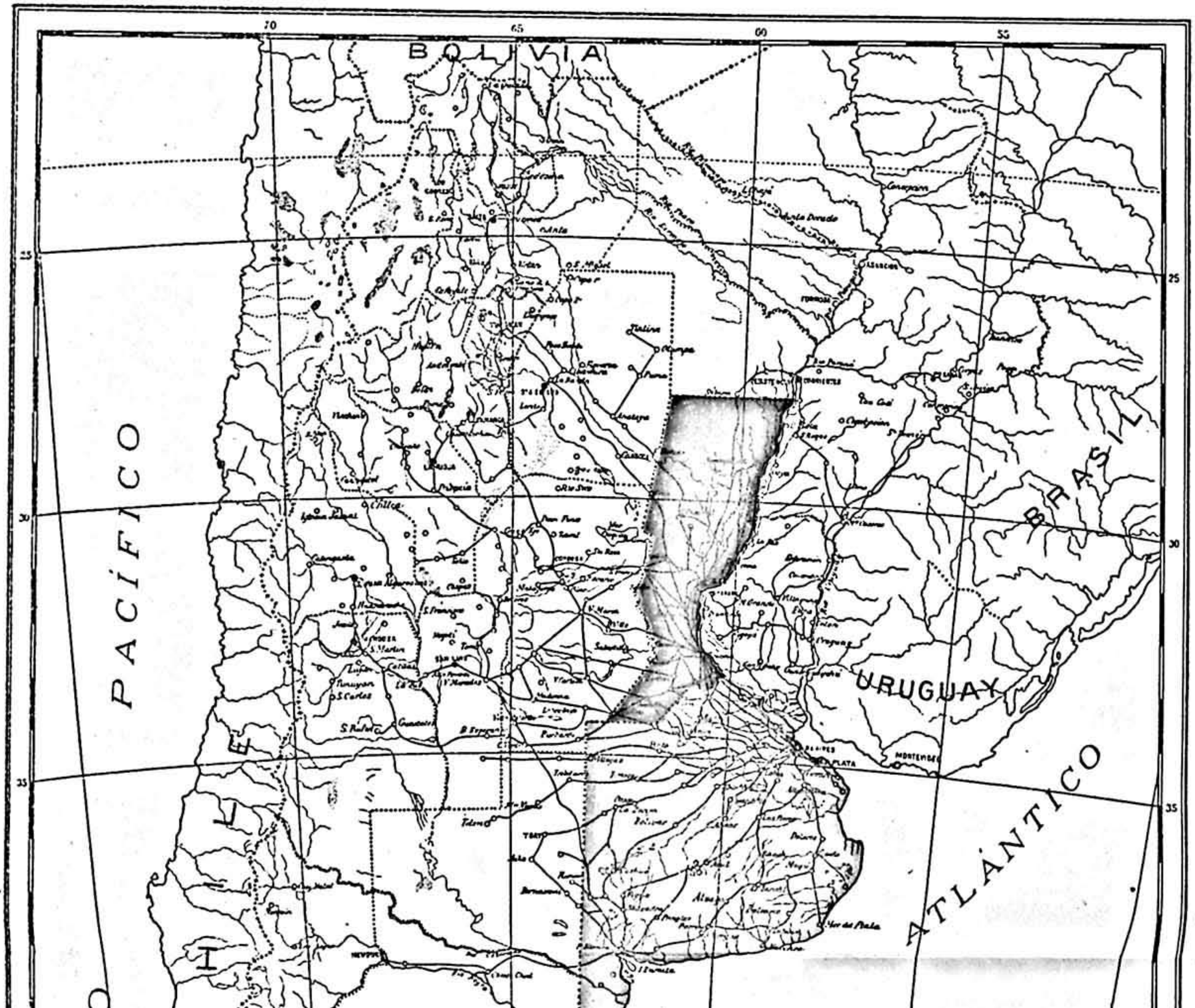
70
65
60
55
25
30
35
BOLIVIA
PACÍFICO
BRASIL
URUGUAY
ATLÁNTICO
Buenos Aires
Mar del Plata
Montevideo
Asunción
Santa Cruz
Chillán
Tucumán
Salta
Jujuy
Córdoba
Rosario
Santa Fe
Paraná
Corrientes
Resistencia
Formosa
Posadas
Concepción
Encarnación
Pilcomayo
Bermejo
Río Paraná
Río Uruguay
Río Iguazú
Río Negro
Río Colorado
Río Salado
Río Dulce
Río Cuarto
Río Quinto
Río Segundo
Río Tercero
Río Primero
Río Desaguadero
Río Grande
Río Pilcomayo
Río Bermejo
Río Paraguay
Río Pilcomayo
Río

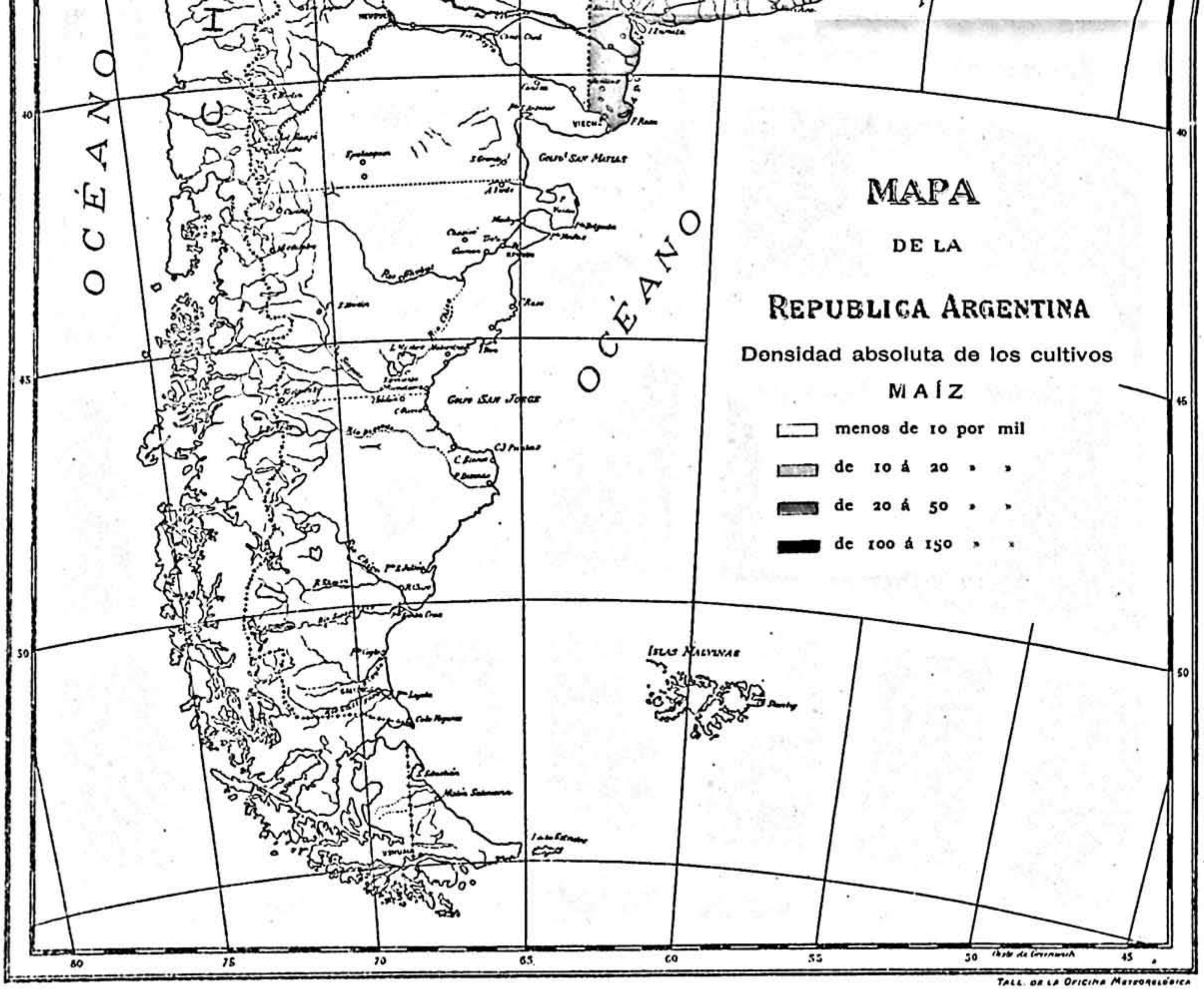
MAPA
DE LA
REPUBLICA ARGENTINA
Densidad absoluta de los cultivos
MAÍZ
menos de 10 por mil
de 10 á 20 » »
de 20 á 50 » »
de 100 á 150 » »
OCÉANO
OCÉANO
Golfo San Matías
Golfo San Jorge
Islas Malvinas
Viedma
Tall. de la Oficina Meteorológica


PACIFICO
CHILE
BOLIVIA
URUGUAY
BRASIL
ATLANTICO
70
65
60
55
35
30
25

MAPA

DE LA

REPUBLICA ARGENTINA

Densidad absoluta de los cultivos

LINO

- menos de 10 por mil
- de 10 á 20 » »
- de 20 á 50 » »
- de 50 á 100 » »

OCÉANO

OCÉANO

ISLAS MALVINAS

Golfo San Matías

Golfo San Jorge

Río Chubut

Río Chico

Río Negro

Río Colorado

Río Santa Cruz

Río Gallegos

Cabo Vírgenes

Cabo Espíritu Santo

Isla de los Estados

Punta de Greenwich

40

45

50

80

75

70

65

60

55

50

45

TALL. DE LA OFICINA METEOROLÓGICA

Cuadro General de la Agricultura *(Conclusión)*

Escala de extensión de las explotaciones agrícolas	Area sembrada en la última cosecha hectáreas *c.*	Cantidad de semilla sembrada kilos *d.*	Densidad de los cultivos $\frac{100\,c}{b}$ o/o	RENDIMIENTO absoluto kilos *e.*	RENDIMIENTO extensivo $\frac{e}{c}$ kilos	RENDIMIENTO intensivo $\frac{e}{d}$ kilos
Toda la República *(Conclusión)*						
CULTIVO DE LINO						
10 hectáreas y menos	2.484,6040	136 653	—	1 863 453	750	13
11 » á 25	15.642,8826	860 359	0,1	11 732 162	750	13
26 » » 50	68.284,9044	3 755 670	0,6	51 213 678	750	13
51 » » 100	215.917,9472	11 875 487	2,—	161 938 460	750	13
101 » » 200	382.166,5005	21 019 157	3,6	286 624 875	750	13
201 » » 300	162.598,4337	8 942 914	1,5	121 948 825	750	13
301 » » 500	109.346,4354	6 014 054	1,—	82 009 827	750	13
501 » » 750	50.443,4266	2 774 388	0,5	37 832 570	750	13
751 » y más	259.940,8247	14 296 745	2,4	194 955 619	750	13
Totales	1.266.825,9591	69 675 427	11,9	950 119 469	750	13
CULTIVO DE ALFALFA PARA CORTE						
10 hectáreas y menos	19.186,1860	575 586	0,2	105 524 023	5 500	183
11 » » 25	27.586,9896	827 609	0,3	151 728 443	5 500	183
26 » » 50	46.463,9999	1 393 920	0,4	255 551 999	5 500	183
51 » » 100	53.357,8689	1 600 736	0,5	293 468 279	5 500	183
101 » » 200	74.342,1310	2 230 264	0,7	408 881 720	5 500	183
201 » » 300	43.752,7170	1 312 582	0,4	240 639 943	5 500	183
301 » » 500	38.749,5052	1 162 485	0,3	109 151 391	5 500	183
501 » » 750	19.845,7074	595 371	0,2	213 122 279	5 500	183
751 » y más	81.310,2640	2 439 308	0,7	447 206 452	5 500	183
Totales	404.595,3790	12 137 861	3,8	2 225 274 529	5 500	183

Además había 1.739,1655 hectáreas cultivadas con algodón; 37.517,3369 hectáreas con alpiste; 7.958,6465 hectáreas con arroz; 12.183,6808 hectáreas con batatas; 1.336,8612 hectáreas con café; 70.712,2790 hectáreas con caña de azúcar; 6.485,8341 hectáreas con cáñamo; 9.444,7262 hectáreas con centeno; 214,8876 hectáreas con lúpulo; 8.726,1738 hectáreas con mandioca; 11.790,4108 hectáreas con maní; 36.212,8986 hectáreas con papas; 9.037,1093 hectáreas con porotos; 178,5464 hectáreas con ramio; 2.152,1216 hectáreas con sorgho; 9.544,9183 hectáreas con tabaco; 1.951,6709 hectáreas con tártago; 122.456,6086 hectáreas con viñas; 73 hectáreas con yerba-mate; 1.711,9155 hectáreas con yute y 9.883,5029 hectáreas con varias hortalizas.

Máquinas, Utiles de labranza y Vehículos

A saber:	Número	Valor en $ c/l

I. Provincia de Buenos Aires

1. Partido de Adolfo Alsina

Arados	2 094	248 049
Desgranadoras	240	14 628
Espigadoras	371	176 490
Rodillos	53	2 665
Rastras	1 388	31 856
Rastrillos para caballos	177	16 942
Segadoras	760	181 908
Sembradoras	533	90 484
Cosechadoras (australianas)	54	72 475
Trilladoras	76	463 690
Máquinas de cortar pasto	181	28 055
Vagones de segadoras	114	16 350
Renovadoras	4	600
Emparvadoras	6	1 800
Picadoras de pasto	3	255
Quebradoras de maíz	6	170
Carros y carretas	1 320	319 420
Coches	515	87 895
Otras máquinas y herramientas de labranza	—	10 650
Total	—	1 764 382

2. Partido de Alvarado (General)

Arados	146	11 235
Desgranadoras	38	1 882
Espigadoras	5	2 200
Rodillos	8	660
Rastras	90	4 655
Rastrillos para caballo	11	1 625
Segadoras	40	14 716
Sembradoras	29	5 496
Cosechadoras (australianas)	5	5 950
Trilladoras	4	28 000
Máquinas de cortar pasto	8	990
Vagones de segadoras	2	600
Renovadoras	—	—
Emparvadoras	1	100
Picadoras de pasto	2	150
Quebradoras de maíz	24	1 431
Carros y carretas	19	14 100
Coches	11	3 540
Otras máquinas y herramientas de labranza	—	11 904
Total	—	109 234

3. Partido de Alvear (General)

Arados	492	43 822
Desgranadoras	57	7 450
Espigadoras	19	10 888
Rodillos	20	801
Rastras	244	9 939
Rastrillos para caballos	51	3 847
Segadoras	83	25 160
Sembradoras	79	9 370
Cosechadoras (australianas)	9	12 150
Trilladoras	5	34 620
Máquinas de cortar pasto	22	2 025

I. Provincia de Buenos Aires

3. Partido de Alvear (General) *(Conclusión)*

Vagones de segadoras	—	—
Renovadoras	—	—
Emparvadoras	—	—
Picadoras de pasto	12	853
Quebradoras de maíz	53	1 618
Carros y carretas	35	14 040
Coches	31	7 070
Otras máquinas y herramientas de labranza	—	1 100
Total	—	184 753

4. Partido de Arenales (General)

Arados	1 544	98 545
Desgranadoras	46	16 956
Espigadoras	287	122 430
Rodillos	26	1 605
Rastras	780	24 332
Rastrillos para caballos	74	4 540
Segadoras	166	43 870
Sembradoras	294	27 618
Cosechadoras (australianas)	6	775
Trilladoras	16	115 300
Máquinas de cortar pasto	84	24 576
Vagones de segadoras	106	22 410
Renovadoras	1	500
Emparvadoras	2	280
Picadoras de pasto	1	20
Quebradoras de maíz	6	129
Carros y carretas	381	87 080
Coches	513	105 480
Otras máquinas y herramientas de labranza	—	21 065
Total	—	717 511

5. Partido de Avellaneda

Arados	51	1 081
Desgranadoras	6	300
Espigadoras	—	—
Rodillos	2	65
Rastras	18	405
Rastrillos para caballos	8	340
Segadoras	1	90
Sembradoras	3	130
Cosechadoras (australianas)	—	—
Trilladoras	—	—
Máquinas de cortar pasto	6	690
Vagones de segadoras	1	150
Renovadoras	—	—
Emparvadoras	—	—
Picadoras de pasto	3	160
Quebradora de maíz	3	160
Carros y carretas	146	34 920
Coches	19	2 850
Otras máquinas y herramientas de labranza	—	2 360
Total	—	43 701

Máquinas, Utiles de labranza y Vehículos *(Continuación)*

A saber:	Número	Valor en $ c/l
I. Provincia de Buenos Aires		
6. Partido de Ayacucho		
Arados	410	25 716
Desgranadoras	98	5 277
Espigadoras	6	2 250
Rodillos	12	860
Rastras	240	9 821
Rastrillos para caballos	84	6 890
Segadoras	24	7 840
Sembradoras	59	3 738
Cosechadoras (australianas)	3	4 400
Trilladoras	2	17 400
Máquinas de cortar pasto.	57	6 880
Vagones de segadoras	2	500
Renovadoras	3	760
Emparvadoras	26	2 044
Picadoras de pasto	4	770
Quebradoras de maíz	66	3 497
Carros y carretas	42	10 160
Coches	37	9 940
Otras máquinas y herramientas de labranza	—	1 682
Total	—	120 425
7. Partido de Azul		
Arados	732	52 602
Desgranadoras	206	10 785
Espigadoras	24	6 933
Rodillos	32	2 068
Rastras	501	15 135
Rastrillos para caballos	132	7 270
Segadoras	156	80 844
Sembradoras	74	9 932
Cosechadoras (australianas)	49	83 219
Trilladoras	8	55 250
Máquinas de cortar pasto.	45	5 680
Vagones de segadoras	1	112
Emparvadoras	1	40
Picadoras de pasto	9	335
Quebradoras de maíz	93	2 162
Carros y carretas	170	54 335
Coches	79	17 181
Otras máquinas y herramientas de labranza	—	2 505
Total	—	406 388
8. Partido de Bahía Blanca		
Arados	461	42 780
Desgranadoras	28	4 001
Espigadoras	56	25 580
Rodillos	15	1 163
Rastras	201	7 587
Rastrillos para caballos	75	4 255
Segadoras	63	22 275
Sembradoras	77	13 332
Cosechadoras (australianas)	29	46 460
Trilladoras	7	70 000
Máquinas de cortar pasto.	55	10 400
Vagones de segadoras	41	10 160
Renovadoras	2	500
Emparvadoras	5	1 070
Picadoras de pasto	4	80
Quebradoras de maíz	7	300
Carros y carretas	305	84 085
Coches	167	37 055
Otras máquinas y herramientas de labranza	—	14 306
Total	—	397 389
9. Partido de Balcarce		
Arados	695	37 255
Desgranadoras	157	8 443
Espigadoras	12	3 740
Rodillos	12	635
Rastras	448	17 953
Rastrillos para caballos	38	2 415
Segadoras	54	13 035
Sembradoras	42	4 025
Cosechadoras (australianas)	3	4 200
Trilladoras	5	18 200
Máquinas de cortar pasto.	16	1 965
Vagones de segadoras	2	55
Emparvadoras	2	1 040
Picadoras de pasto	11	625
Quebradoras de maíz	27	1 177
Carros y carretas	202	63 280
Coches	195	21 180
Otras máquinas y herramientas de labranza	—	916
Total	—	200 139
10. Partido de Baradero		
Arados	1 873	128 451
Desgranadoras	180	20 748
Espigadoras	294	36 515
Rodillos	43	1 239
Rastras	1 497	30 152
Rastrillos para caballos	220	13 237
Segadoras	295	60 703
Sembradoras	517	49 029
Cosechadoras (australianas)	8	5 870
Trilladoras	17	61 780
Máquinas de cortar pasto.	396	38 052
Vagones de segadoras	6	725
Emparvadoras	1	600
Picadoras de pasto	5	55
Quebradoras de maíz	64	2 256
Carros y carretas	690	147 525
Coches	668	150 420
Otras máquinas y herramientas de labranza	—	38 817
Total	—	786 174

Máquinas, Utiles de labranza y Vehículos *(Continuación)*

A saber:	Número	Valor en $ c/l
I. Provincia de Buenos Aires		
11. Partido de Belgrano (General)		
Arados	574	30 631
Desgranadoras	56	5 569
Espigadoras	4	1 930
Rodillos	18	1 000
Rastras	331	12 014
Rastrillos para caballos	59	3 562
Segadoras	78	19 970
Sembradoras	69	8 235
Cosechadoras (australianas)	6	2 200
Trilladoras	10	15 800
Máquinas de cortar pasto.	43	5 328
Emparvadoras	1	30
Picadoras de pasto	5	144
Quebradoras	54	1 548
Carros y carretas	130	33 540
Coches	141	33 230
Otras máquinas y herramientas de labranza	—	767
Total	—	175 498
12. Partido de Bolivar		
Arados	2 846	216 308
Desgranadoras	268	39 466
Espigadoras	131	47 693
Rodillos	54	3 205
Rastras	1 235	108 947
Rastrillos para caballos	251	17 185
Segadoras	867	216 050
Sembradoras	447	75 872
Cosechadoras (australianas)	99	109 850
Trilladoras	68	406 650
Máquinas de cortar pasto.	233	32 530
Vagones de segadoras	23	6 510
Renovadoras	1	350
Emparvadoras	3	640
Picadoras de pasto	12	555
Quebradoras de maíz	89	1 604
Carros y carretas	688	166 035
Coches	511	89 455
Otras máquinas y herramientas de labranza	—	26 812
Total	—	1 565 717
13. Partido de Bragado		
Arados	3 770	231 058
Desgranadoras	171	27 696
Espigadoras	76	32 200
Rodillos	74	3 499
Rastras	1 547	25 465
Rastrillos para caballos	246	16 164
Segadoras	652	169 132
Sembradoras	504	59 091
Cosechadoras (australianas)	13	1 575
Trilladoras	34	180 310
Máquinas de cortar pasto.	236	36 896
Vagones de segadoras	12	1 710
Renovadoras	3	320

A saber:	Número	Valor en $ c/l
I. Provincia de Buenos Aires		
13. Partido de Bragado *(Conclusión)*		
Emparvadoras	6	180
Picadoras de pasto	10	106
Quebradoras de maíz	122	1 656
Carros y carretas	765	120 145
Coches	754	120 021
Otras máquinas y herramientas de labranza	—	43 565
Total	—	1 070 789
14. Partido de Brandzen (Coronel)		
Arados	286	6 443
Desgranadoras	83	2 380
Espigadoras	2	90
Rodillos	3	328
Rastras	136	3 414
Rastrillos para caballos	32	2 205
Segadoras	2	295
Sembradoras	26	403
Trilladoras	1	13 000
Máquinas de cortar pasto.	21	3 100
Renovadoras	1	
Emparvadoras	1	159
Picadoras de pasto	9	277
Quebradoras de maíz	79	1 313
Carros y carretas	10	1 810
Coches	6	2 450
Otras máquinas y herramientas de labranza	—	—
Total	—	37 676
15. Partido de Brown (Almirante)		
Arados	179	4 366
Desgranadoras	51	1 324
Espigadoras	1	10
Rodillos	3	75
Rastras	97	2 019
Rastrillos para caballos	23	1 213
Segadoras	1	50
Sembradoras	6	221
Cosechadoras (australianas)	1	1 000
Trilladoras	1	5 000
Máquinas de cortar pasto.	21	2 675
Renovadoras	1	4
Emparvadoras	2	180
Picadoras de pasto	1	93
Quebradoras de maíz	19	203
Carros y carretas	103	16 865
Coches	102	23 005
Otras máquinas y herramientas de labranza	—	—
Total	—	58 303
16. Partido de Campana		
Arados	432	19 203
Desgranadoras	43	2 664
Espigadoras	4	1 320

Máquinas, Utiles de labranza y Vehículos *(Continuación)*

A saber:	Número	Valor en $ c/l
I. Provincia de Buenos Aires		
16. Partido de Campana *(Conclusión)*		
Rodillos	7	235
Rastras	230	4 986
Rastrilllos para caballos	50	3 401
Segadoras	57	11 730
Sembradoras	50	4 328
Cosechadoras (australianas)	2	340
Trilladoras	1	1 000
Máquinas de cortar pasto.	39	4 885
Emparvadoras	1	200
Quebradoras de maíz	12	430
Carros y carretas	110	36 445
Coches	84	26 870
Otras máquinas y herramientas de labranza	—	2 050
Total	—	120 087
17. Partido de Cañuelas		
Arados	221	9 202
Desgranadoras	38	2 101
Espigadoras	4	350
Rodillos	4	180
Rastras	86	2 401
Rastrillos para caballos	46	2 305
Segadoras	7	1 325
Sembradoras	14	1 945
Cosechadoras (australianas)	1	300
Trilladoras	2	2 000
Máquinas de cortar pasto.	32	2 860
Picadoras de pasto	7	144
Quebradoras de maíz	47	1 564
Carros y carretas	68	16 715
Coches	55	13 140
Otras máquinas y herramientas de labranza	—	1 362
Total	—	57 894
18. Partido de Cármen de Areco		
Arados	791	42 959
Desgranadoras	28	5 393
Espigadoras	55	25 450
Rodillos	16	610
Rastras	435	12 136
Rastrillos para caballos	52	3 405
Segadoras	112	31 392
Sembradoras	127	12 954
Cosechadoras (australianas)	6	3 100
Trilladoras	9	82 000
Máquinas de cortar pasto.	27	2 785
Renovadoras	1	10
Emparvadoras	8	3 150
Picadoras de pasto	7	550
Quebradoras de maíz	24	1 253
Carros y carretas	131	33 690
Coches	195	35 195
Otras máquinas y herramientas de labranza	—	520
Total	—	296 552

A saber:	Número	Valor en $ c/l
I. Provincia de Buenos Aires		
19. Partido de Casares (Cárlos)		
Arados	1 132	71 560
Desgranadoras	73	7 415
Espigadoras	75	33 450
Rodillos	15	710
Rastras	701	20 669
Rastrillos para caballos	310	17 700
Segadoras	540	150 395
Sembradoras	381	45 920
Cosechadoras (australianas)	17	10 530
Trilladoras	24	178 560
Máquinas de cortar pasto.	312	28 600
Vagones de segadoras	1	130
Renovadoras	2	320
Emparvadoras	14	5 580
Picadoras de pasto	7	770
Quebradoras de maíz	18	1 060
Carros y carretas	217	49 490
Coches	233	64 070
Otras máquinas y herramientas de labranza	—	14 005
Total	—	700 934
20. Partido de Castelli		
Arados	244	11 514
Desgranadoras	43	2 130
Espigadoras	9	3 500
Rodillos	3	278
Rastras	127	4 320
Rastrillos para caballos	26	1 430
Segadoras	25	5 115
Sembradoras	42	3 056
Cosechadoras (australianas)	1	1 500
Trilladoras	9	51 350
Máquinas de cortar pasto.	15	1 670
Vagones de segadoras	1	50
Picadoras de pasto	9	268
Quebradoras de maíz	30	1 235
Carros y carretas	51	8 165
Coches	49	7 360
Otras máquinas y herramientas de labranza	—	314
Total	—	103 255
21. Partido de Colón		
Arados	934	62 701
Desgranadoras	33	5 185
Espigadoras	160	67 730
Rodillos	17	1 580
Rastras	564	15 876
Rastrillos para caballos	107	6 566
Segadoras	82	17 640
Sembradoras	199	17 868
Cosechadoras (australianas)	3	201
Trilladoras	11	28 415
Máquinas de cortar pasto.	117	12 365
Vagones de segadoras	7	1 480
Ranovadoras	1	80

Máquinas, Utiles de labranza y Vehículos *(Continuación)*

A saber:	Número	Valor en $ c/l
I. Provincia de Buenos Aires		
21. Partido de Colón *(Conclusión)*		
Emparvadoras	4	850
Picadoras de pasto	4	381
Quebradoras de maíz	22	4 588
Carros y carretas	237	66 280
Coches	206	38 420
Total	—	348 206
22. Partido de Chacabuco		
Arados	2 637	56 059
Desgranadoras	135	8 931
Espigadoras	23	9 160
Rodillos	47	1 287
Rastras	1 493	13 338
Rastrillos para caballos	309	16 439
Segadoras	452	103 241
Sembradoras	361	45 916
Cosechadoras (australianas)	21	22 750
Trilladoras	32	107 460
Máquinas de cortar pasto.	240	24 525
Vagones de segadoras	4	247
Renovadoras	9	280
Emparvadoras	7	1 225
Picadoras de pasto	22	2 300
Quebradoras de maíz	103	4 114
Carros y carretas	862	181 318
Coches	1 128	225 165
Otras máquinas y herramientas de labranza	—	11 995
Total	—	835 750
23. Partido de Chascomús		
Arados	580	29 510
Desgranadoras	150	8 039
Espigadoras	3	825
Rodillos	15	617
Rastras	345	8 301
Rastrillos para caballos	108	6 369
Segadoras	31	6 474
Sembradoras	41	2 240
Cosechadoras (australianas)	1	1 500
Trilladoras	2	6 000
Máquinas de cortar pasto.	62	7 220
Vagones de segadoras	3	720
Emparvadoras	2	350
Picadoras de pasto	14	660
Quebradoras de maíz	116	3 304
Carros y carretas	138	18 920
Coches	99	14 390
Otras máquinas y herramientas de labranza	—	1 590
Total	—	117 038
24. Partido de Chivilcoy		
Arados	5 015	228 771
Desgranadoras	203	28 731
Espigadoras	51	22 290
Rodillos	88	3 420

A saber:	Número	Valor en $ c/l
I. Provincia de Buenos Aires		
24. Partido de Chivilcoy *(Conclusión)*		
Rastras	2 432	49 364
Rastrillos para caballos	375	19 448
Segadoras	938	184 314
Sembradoras	664	63 742
Cosechadoras (australianas)	19	3 405
Trilladoras	38	116 280
Máquinas de cortar pasto.	471	44 138
Vagones de segadoras	4	450
Renovadoras	7	43
Emparvadoras	9	1 130
Picadoras de pasto	4	382
Quebradoras de maíz	69	4 381
Carros y carretas	1 329	300 403
Coches	1 559	345 208
Otras máquinas y herramientas de labranza	—	15 293
Total	—	1 431 193
25. Partido de Dolores		
Arados	422	12 525
Desgranadoras	89	6 552
Espigadoras	1	40
Rodillos	4	245
Rastras	226	4 527
Rastrillos para caballos	50	2 913
Segadoras	10	1 348
Sembradoras	32	992
Máquinas de cortar pasto.	29	3 385
Picadoras de pasto	5	469
Quebradoras de maíz	25	902
Carros y carretas	197	36 395
Coches	88	13 365
Otras máquinas y herramientas de labranza	—	26
Total	—	83 684
26. Partido de Dorrego (Coronel)		
Arados	953	114 752
Desgranadoras	156	8 890
Espigadoras	437	195 065
Rodillos	11	665
Rastras	725	31 755
Rastrillos para caballos	19	1 580
Segadoras	325	91 637
Sembradoras	349	57 805
Cosechadoras (australianas)	41	52 710
Trilladoras	61	475 500
Máquinas de cortar pasto	9	1 590
Vagones de segadoras	121	32 250
Renovadoras	2	150
Picadoras de pasto	4	91
Quebradoras de maíz	4	98
Carros y carretas	564	102 425
Coches	297	49 070
Otras máquinas y herramientas de labranza	—	760
Total	—	1 216 793

Máquinas, Utiles de labranza y Vehículos *(Continuación)*

A saber:	Número	Valor en $ c/l

I. Provincia de Buenos Aires

27. Partido de Exaltación de la Cruz

Arados	1 009	47 125
Desgranadoras	51	3 699
Espigadoras	8	2 250
Rodillos	15	230
Rastras	570	11 638
Rastrillos para caballos	65	3 584
Segadoras	173	41 140
Sembradoras	98	11 287
Cosechadoras (australianas)	1	100
Trilladoras	10	65 000
Máquinas de cortar pasto.	27	2 290
Vagones de segadoras	1	100
Picadoras de pasto	10	115
Quebradoras de maíz	113	1 133
Carros y carretas	153	35 020
Coches	197	33 906
Otras máquinas y herramientas de labranza	—	286
Total	—	258 903

28. Partido de Guaminí

Arados	1 174	99 890
Desgranadoras	169	11 305
Espigadoras	159	68 780
Rodillos	93	7 005
Rastras	624	18 283
Rastrillos para caballos	186	8 520
Segadoras	396	90 755
Sembradoras	260	44 135
Cosechadoras (australianas)	66	37 490
Trilladoras	114	303 300
Máquinas de cortar pasto.	111	14 430
Vagones de segadoras	21	3 040
Renovadoras	4	260
Emparvadoras	2	950
Picadoras de pasto	3	240
Quebradoras de maíz	16	444
Carros y carretas	356	72 360
Coches	160	25 730
Otras máquinas y herramientas de labranza	—	1 400
Total	—	808 317

29. Partido de Guido (General)

Arados	51	1 840
Desgranadoras	10	777
Rastras	27	879
Rastrillos para caballos	8	460
Segadoras	1	120
Sembradoras	3	210
Máquinas de cortar pasto.	5	680
Vagones de segadoras	1	100
Picadoras de pasto	3	120
Quebradoras de maíz	10	150
Carros y carretas	6	610
Coches	2	200

A saber:	Nómero	Valor en $ c/l

I. Provincia de Buenos Aires

29. Partido de Guido (General) *(Conclusión)*

Otras máquinas y herramientas de labranza	—	30
Total	—	6 176

30. Partido de Juárez

Arados	1 075	98 772
Desgranadoras	117	6 713
Espigadoras	111	47 720
Rodillos	42	2 360
Rastras	812	35 815
Rastrillos para caballos	70	11 410
Segadoras	427	115 760
Sembradoras	199	22 900
Cosechadoras (australianas)	65	90 050
Trilladoras	34	218 840
Máquinas de cortar pasto.	25	3 420
Vagones de segadoras	21	9 500
Picadoras de pasto	7	397
Quebradoras de maiz	30	2 047
Carros y carretas	279	84 685
Coches	153	38 520
Otras máquinas y herramientas de labranza	—	4 665
Total	—	793 574

32. Partido de Junin

Arados	1 960	154 289
Desgranadoras	122	18 990
Espigadoras	165	72 520
Rodillos	46	2 110
Rastras	1 284	36 395
Rastrillos para caballos	176	9 945
Segadoras	615	140 505
Sembradoras	508	49 534
Cosechadoras (australianas)	12	1 630
Trilladoras	54	291 900
Máquinas de cortar pasto.	117	17 115
Vagones de segadoras	5	550
Emparvadoras	12	3 690
Picadoras de pasto	8	318
Quebradoras de maíz	69	905
Carros y carretas	672	124 715
Coches	989	142 412
Otras máquinas y herramientas de labranza	—	11 726
Total	—	1 079 249

33. Partido de La Madrid (General)

Arados	667	6 075
Desgranadoras	71	5 172
Espigadoras	50	24 780
Rodillos	22	1 590
Rastras	630	12 416
Rastrillos para caballos	60	3 401
Segadoras	273	77 352
Sembradoras	167	12 810

Máquinas, Utiles de labranza y Vehículos *(Continuación)*

I. Provincia de Buenos Aires

32. Partido de La Madrid (General) *(Conclusión)*

A saber:	Número	Valor en $ c/l
Cosechadoras (australianas)	64	80 550
Trilladoras	29	155 970
Máquinas de cortar pasto.	25	4 965
Vagones de segadoras	3	750
Emparvadoras	1	125
Picadoras de pasto	3	300
Quebradoras de maíz	15	455
Carros y carretas.	434	81 095
Coches	92	18 187
Otras máquinas y herramientas de labranza	—	26 770
Total	—	512 703

31. Partido de La Plata

A saber:	Número	Valor en $ c/l
Arados	1 104	33 083
Desgranadoras	133	3 731
Espigadoras	15	4 640
Rodillos	26	649
Rastras	594	11 202
Rastrillos para caballos...	190	6 155
Segadoras	60	10 357
Sembradoras	59	2 279
Cosechadoras (australianas)	4	780
Trilladoras	9	21 790
Máquinas de cortar pasto.	79	9 255
Renovadoras	3	540
Emparvadoras	1	60
Picadoras de pasto	11	1 268
Quebradoras de maíz	65	280
Carros y carretas	389	65 345
Coches	96	21 778
Otras máquinas y herramientas de labranza	—	4 714
Total	—	197 906

34. Partido de Laprida

A saber:	Número	Valor en $ c/l
Arados	265	26 308
Desgranadoras	19	2 495
Espigadoras	16	8 450
Rodillos	8	415
Rastras	233	6 019
Rastrillos para caballos...	24	3 005
Segadoras	106	30 650
Sembradoras	59	6 555
Cosechadoras (australianas)	17	24 100
Trilladoras	7	72 000
Máqninas de cortar pasto.	11	1 298
Vagones de segadoras	11	5 400
Picadoras de pasto	1	80
Quebradoras de maíz	6	242
Carros y carretas	130	33 550
Coches	50	11 440
Otras máquinas y herrapientas de labranza	—	2 800
Total	—	234 807

I. Provincia de Buenos Aires

35. Partido de Las Conchas

A saber:	Número	Valor en $ c/l
Arados	40	2 204
Desgranadoras	4	105
Espigadoras	2	630
Rodillos	6	53
Rastras	26	587
Rastrillos para caballos...	6	159
Sembradoras	2	270
Máquinas de cortar pasto.	6	1 050
Emparvadoras	1	150
Picadoras de pasto	1	110
Quebradoras de maíz	4	141
Carros y carretas	2	700
Otras máquinas y herramientas de labranza	—	600
Total	—	6 759

36. Partido de Las Flores

A saber:	Número	Valor en $ c/l
Arados	1 210	64 265
Desgranadoras	186	18 495
Espigadoras	4	880
Rodillos	25	668
Rastras	649	18 278
Rastrillos para caballos...	30	1 386
Segadoras	80	17 277
Sembradoras	48	2 636
Cosechadoras (australianas)	7	4 850
Trilladoras	7	26 800
Máquinas de cortar pasto.	37	6 597
Picadoras de pasto	9	312
Quebradoras de maíz	161	3 618
Carros y carretas	197	38 880
Coches	142	31 555
Otras máquinas y herramientas de labranza	—	2 617
Total	—	239 114

37. Partido de Las Heras (General)

A saber:	Número	Valor en $ c/l
Arados	204	6 618
Desgranadoras	68	2 438
Espigadoras	5	730
Rodillos	1	160
Rastras	98	1 936
Rastrillos para caballos...	28	1 572
Segadoras	3	500
Sembradoras...	13	574
Trilladoras	3	12 000
Máquinas de cortar pasto.	23	3 410
Vagones de segadoras	7	1 400
Emparvadoras	5	790
Picadoras de pasto	7	666
Quebradoras de maíz	65	1 090
Carros y carretas	12	2 310
Coches	5	1 100
Otras máquinas y herramientas de labranza	—	1 575
Total	—	38 869

Máquinas, Utiles de labranza y Vehículos *(Continuación)*

I. Provincia de Buenos Aires

38. Partido de Las Sierras

A saber:	Número	Valor en $ c/l
Arados	1 304	141 016
Desgranadoras	64	6 150
Espigadoras	407	187 090
Rodillos	36	2 730
Rastras	608	23 171
Rastrillos para caballos	66	6 320
Segadoras	112	41 780
Sembradoras	392	77 245
Cosechadoras (australianas)	62	82 330
Trilladoras	45	440 600
Máquinas de cortar pasto.	64	12 305
Vagones de segadoras	245	48 745
Renovadoras	11	2 760
Emparvadoras	7	3 930
Picadoras de pasto	5	425
Quebradoras de maíz	22	2 530
Carros y carretas	691	180 540
Coches	246	63 370
Otras máquinas y herramientas de labranza	—	5 808
Total	—	1 328 845

39. Partido de Lavalle (General)

A saber:	Número	Valor en $ c/l
Arados	18	1 242
Desgranadoras	5	240
Rodillos	1	20
Rastras	5	80
Rastrillos para caballos	5	290
Segadoras	1	150
Sembradoras	1	40
Picadoras de pasto	2	45
Quebradoras de maíz	2	40
Total	—	2 147

40. Partido de Lincoln

A saber:	Número	Valor en $ c/l
Arados	4 727	297 404
Desgranadoras	238	55 388
Espigadoras	492	226 470
Rodillos	89	8 607
Rastras	4 401	58 958
Rastrillos para caballos	590	41 466
Segadoras	1 059	254 927
Sembradoras	742	92 259
Cosechadoras (australianas)	24	55 750
Trilladoras	117	742 540
Máquinas de cortar pasto.	603	61 952
Vagones de segadoras	165	31 300
Renovadoras	13	3 250
Emparvadoras	67	13 390
Picadoras de pasto	24	1 646
Quebradoras de maíz	87	6 980
Carros y carretas	1 149	349 935
Coches	1 255	261 230
Otras máquinas y herramientas de labranza	—	38 730
Total	—	2 602 182

I. Provincia de Buenos Aires

41. Partido de Lobería

A saber:	Número	Valor en $ c/l
Arados	366	33 194
Desgranadoras	69	6 065
Espigadoras	26	14 210
Rodillos	11	600
Rastras	268	12 138
Rastrillos para caballos	28	1 550
Segadoras	113	33 445
Sembradoras	87	10 565
Cosechadoras (australianas)	49	67 710
Trilladoras	13	82 000
Máquinas de cortar pasto.	10	1 680
Vagones de segadoras	2	600
Picadoras de pasto	3	270
Quebradoras de maíz	34	1 474
Carros y carretas	93	32 905
Coches	37	7 130
Otras máquinas y herramientas de labranza	—	9 577
Total	—	315 113

42. Partido de Lobos

A saber:	Número	Valor en $ c/l
Arados	1 207	50 222
Desgranadoras	98	6 866
Espigadoras	19	7 910
Rodillos	42	2 393
Rastras	625	14 736
Rastrillos para caballos	80	4 105
Segadoras	141	35 388
Sembradoras	62	3 528
Cosechadoras (australianas)	3	6 000
Trilladoras	15	122 500
Máquinas de cortar pasto.	81	10 165
Vagones de segadoras	9	2 855
Picadoras de pasto	8	255
Quebradoras de maíz	109	2 077
Carros y carretas	271	45 260
Coches	154	29 775
Otras maquinas y herramientas de labranza	—	3 085
Total	—	347 120

43. Partido de Lomas de Zamora

A saber:	Número	Valor en $ c/l
Arados	138	5 796
Desgranadoras	25	1 720
Rodillos	11	1 040
Rastras	65	1 485
Rastrillos para caballos	16	1 105
Segadoras	2	750
Sembradoras	23	2 110
Cosechadoras (australiauas)	1	1 500
Trilladoras	1	7 000
Máquinas de cortar pasto.	28	3 680
Picadoras de pasto	8	540
Quebradoras de maíz	17	540

Máquinas, Utiles de labranza y Vehículos *(Continuación)*

A saber:	Número	Valor en $ c/l

I. Provincia de Buenos Aires

43. Partido de Lomas de Zamora *(Conclusión)*

Carros y carretas.....	88	13 815
Coches	52	14 340
Otras máquinas y herramientas de labranza	—	92
Total.....	—	55 513

44. Partido de Lopez (Vicente)

Arados	209	4 240
Desgranadoras	14	468
Espigadoras.....	2	16
Rodillos.....	6	395
Rastras	121	1 917
Rastrillos para caballos...	14	450
Segadoras	2	60
Máquinas de cortar pasto.	3	560
Picadoras de pasto.....	1	300
Quebradoras de maiz	3	345
Carros y carretas.....	122	20 745
Coches.....	36	12 410
Otras máquinas y herramientas de labranza.....	—	6 200
Total.....	—	48 106

45. Partido de Luján

Arados	1 209	42 159
Desgranadoras	103	7 004
Espigadoras.....	21	5 900
Rodillos.....	24	1 480
Rastras.....	701	18 545
Rastrillos para caballos...	192	9 895
Segadoras	162	37 019
Sembradoras	52	7 623
Cosechadoras (australianas)	3	510
Trilladoras	18	62 040
Máquinas de cortar pasto.	225	20 970
Vagones de segadoras.....	2	400
Renovadoras	7	1 570
Emparvadoras.....	57	10 865
Picadoras de pasto	6	717
Quebradoras de maíz	77	2 873
Carros y carretas.....	307	82 059
Coches.....	260	52 670
Otras máquinas y herramientas de labranza....	—	6 581
Total.....	—	370 880

46. Partido de Magdalena

Arados....:	695	33 917
Desgranadoras.....	106	7 494
Espigadoras	6	335
Rodillos	21	935
Rastras	420	9 531
Rastrillos para caballos...	23	1 975
Segadoras	131	35 160
Sembradoras.....	107	2 448
Cosechadoras (australianas)	2	500

I. Provincia de Buenos Aires

46. Partido de Magdalena *(Conclusión)*

Trilladoras	3	12 150
Máquinas de cortar pasto.	10	1 510
Renovadoras.....	2	30
Emparvadoras.....	2	160
Picadoras de pasto	9	655
Quebradoras de maíz	72	2 903
Carros y carretas.....	162	38 718
Coches..... .....:	109	37 110
Otras máquinas y herramientas de labranza....	—	370
Total.....	—	185 901

47. Partido de Maipú

Arados.....	69	3 602
Desgranadoras.....	8	697
Rodillos	1	100
Rastras.....	27	824
Rastriillos para caballos ..	12	1 120
Segadoras	2	1 100
Sembradoras.....	9	537
Máquinas de cortar pasto.	10	1 130
Vagones de segadoras.....	1	18
Emparvadoras.....	1	300
Picadoras de pasto.....	8	695
Quebradoras de maíz	10	912
Carros y carretas.....	6	1 638
Coches.....	4	900
Otras máquinas y herramientas de labranza.....	—	3 500
Total.....	—	17 065

48. Partido de Mar Chiquita

Arados.....	142	4 936
Desgranadoras	34	1 290
Espigadoras	7	858
Rodillos	1	7
Rastras	70	2 006
Rastrillos para caballos...	14	890
Segadoras	6	1 030
Sembradoras.....	24	1 232
Trilladoras	1	8 000
Máquinas de cortar pasto.	9	1 580
Vagones de segadoras.....	8	1 200
Quebradoras de maíz.....	15	549
Carros y carretas.....	28	4 340
Coches.....	30	3 855
Otras máquinas y herramientas de labranza.....	—	813
Total.....	—	32 586

49. Partido de Matanzas

Arados.....	177	7 906
Desgranadoras	30	2 947
Rodillos	16	260
Rastras.....	78	3 282
Rastrillos para caballos ...	33	1 886

Máquinas, Utiles de labranza y Vehículos *(Continuación)*

A saber:	Numero	Valor en $ c/l
I. Provincia de Buenos Aires		
49. Partido de Matanza *(Conclusión)*		
Segadoras	4	605
Sembradoras	5	613
Máquinas de cortar pasto.	16	1 620
Emparvadoras.	5	1 350
Picadoras dd pasto	5	237
Quebradoras de maíz	12	345
Carros y carretas	100	15 310
Coches	49	11 380
Otras máquinas y herramientas de labranza	—	1 725
Total	—	49 466
50. Partido de Mercedes		
Arados	1 421	49 297
Desgranadoras	143	4 819
Espigadoras	9	575
Rodillos	24	1 129
Rastras	910	13 855
Rastrillos para caballos...	524	24 688
Segadoros	99	21 070
Sembradoras	81	3 666
Cosechadoras (australianas)	1	1 000
Trilladoras	4	7 580
Máquinas de cortar pasto.	605	45 111
Vagones de segadoras	6	675
Renovadoras	65	7 910
Emparvadoras	174	22 596
Picadoras de pasto	10	1 066
Quebradoras de maiz	119	1 345
Carros y carretas	381	50 437
Coches	630	105 101
Otras máquinas y herramientas de labranza	—	5 187
Total	—	367 107
51. Partido de Merlo		
Arados	287	10 575
Desgranadoras	100	6 186
Espigadoras	1	25
Rodillos	5	253
Rastras	157	3 054
Rastrillos para caballos...	40	2 545
Segadoras	9	1 942
Sembradoras	8	355
Cosechadoras (australianas)	1	500
Trilladoras	3	8 800
Máquinas de cortar pasto.	34	4 075
Emparvadoras	1	20
Picadoras de pasto	6	402
Quebradoras de maíz	43	1 349
Carros y carretas	143	45 175
Coches	57	3 500
Otras máquinas y herramientas de labranza	—	220
Total	—	88 976

A saber:	Número	Valor en $ c/l
I. Provincia de Buenos Aires		
52. Partido de Mitre (Bmé.)		
Arados	1 752	101 934
Desgranadoras	82	8 691
Espigadoras	193	86 055
Rodillos	43	2 415
Rastras	1 087	27 654
Rastrillos para caballos...	121	6 472
Segadoras	256	50 835
Sembradoras	407	34 916
Cosechadoras (australianas)	5	395
Trilladoras	35	213 238
Máquinas de cortar pasto.	114	11 405
Vagones de segadoras	7	560
Renovadoras	15	190
Emparvadoras	4	175
Picadoras de pasto	11	271
Quebradoras de maíz	39	1 027
Carros y carretas	455	212 095
Coches	589	190 113
Otras máquinas y herramientas de labranza	—	20 680
Total	—	969 121
53. Partido de Monte		
Arados	502	43 057
Desgranadoras	43	1 941
Espigadoras	7	1 585
Rodillos	26	815
Rastras	295	9 800
Rastrillos para caballos...	18	710
Segadoras	78	22 654
Sembradoras	63	5 659
Trilladoras	2	5 100
Màquinas de cortar pasto.	22	1 436
Picadoras de pasto	7	215
Quebradoras de maíz	43	456
Carros y carretas	95	11 920
Coches	82	13 960
Otras máquinas y herramientas de labranza	—	12 500
Total	—	131 808
54. Partido de Moreno		
Arados	152	9 787
Desgranadoras	48	3 324
Rodillos	4	182
Rastras	91	2 961
Rastrillos para caballos...	35	1 675
Segadoras	7	1 375
Sembradoras	3	43
Máquinas de cortar pasto.	25	3 475
Vagones de segadoras	1	105
Emparvadoras	1	50
Picadoras de pasto	4	538
Quebradoras de maíz	35	570
Carros y carretas	50	14 100

Máquinas, Utiles de labranza y Vehículos *(Continuación)*

A saber:	Número	Valor en $ c/l
I. Provincia de Buenos Aires		
54. Partido de Moreno *(Conclusión)*		
Coches	26	7 945
Otras máquinas y herramientas de labranza	—	400
Total	—	46 535
55. Partido de Morón		
Arados	211	4 643
Desgranadoras	23	1 129
Espigadoras	1	50
Rodillos	8	310
Rastras	125	2 508
Rastrillos para caballos	28	1 493
Segadoras	10	1 575
Sembradoras	4	550
Máquinas de cortar pasto.	25	2 660
Picadoras de pasto	5	102
Quebradoras de maíz	24	621
Carros y carretas	169	29 380
Coches	83	23 645
Otras máquinas y herramientas de labranza	—	1 578
Total	—	70 444
56. Partido de Navarro		
Arados	1 048	50 795
Desgranadoras	99	8 338
Espigadoras	8	2 700
Rodillos	30	1 080
Rastras	534	11 526
Rastrillos para caballos	67	6 978
Segadoras	163	32 601
Sembradoras	114	7 475
Cosechadoras (australianas)	4	1 450
Trilladoras	4	12 700
Máquinas de cortar pasto.	51	5 665
Vagones de segadoras	1	100
Renovadoras	1	100
Emparvadoras	9	1 330
Picadoras de pasto	18	167
Quebradoras de maiz	167	1 947
Carros y carretas	151	27 690
Coches	152	25 450
Otras máquinas y herramientas de labranza	—	1 365
Total	—	199 457
57. Partido de Necochea		
Arados	1 351	137 337
Desgranadoras	153	10 573
Espigadoras	277	121 030
Rodillos	16	943
Rastras	1 005	48 802
Rastrillos para caballos	56	8 846
Segadoras	475	175 505
Sembradoras	330	56 170
Cosechadoras (anstralianas)	119	186 845

A saber:	Número	Valor en $ c/l
I. Provincia de Buenos Aires		
57. Partido de Necochea *(Conclusión)*		
Trilladoras	43	350 600
Máquinas de cortar pasto.	21	2 865
Vagones de segadoras	203	69 020
Renovadoras	6	1 050
Emparvadoras	2	771
Picadoras de pasto	3	336
Quebradoras de maíz	20	2 372
Carros y carretas	325	150 630
Coches	181	52 885
Otras máquinas y herramientas de labranza	—	9 775
Total	—	1 386 355
58. Partido de Nueve de Julio		
Arados	3 628	219 680
Desgranadoras	121	24 000
Espigadoras	133	46 510
Rodillos	27	1 445
Rastras	1 568	31 530
Rastrillos para caballos	304	20 070
Segadoras	904	184 670
Sembradoras	623	64 470
Cosechadoras (australianas)	32	23 420
Trilladoras	63	369 700
Máquinas de cortar pasto.	236	34 350
Vagones de segadoras	2	550
Emparvadoras	16	465
Picadoras de pasto	13	1 332
Quebradoras de maíz	93	2 392
Carros y carretas	594	135 190
Coches	580	129 110
Otras máquinas y herramientas de labranza	—	36 112
Total	—	1 324 996
59. Partido de Olavarría		
Arados	466	36 499
Desgranadoras	92	4 193
Espigadoras	16	3 923
Rodillos	10	338
Rastras	372	11 271
Rastrillos para caballos	66	2 700
Segadoras	115	31 327
Sembradoras	63	6 588
Cosechadoras (australianas)	23	69 972
Trilladoras	12	75 000
Máquinas de cortar pasto.	30	3 335
Vagones de segadoras	4	300
Picadoras de pasto	5	400
Quebradoras de maíz	44	1 486
Carros y carretas	157	30 030
Coches	74	16 330
Otras máquinas y herramientas de labranza	—	600
Total	—	294 592

Máquinas, Utiles de labranza y Vehículos *(Continuación)*

A saber:	Número	Valor en $ c/l
I. Provincia de Buenos Aires		
60. Partido de Patagones		
Arados	122	13 384
Desgranadoras	5	225
Espigadoras	6	3 682
Rodillos	5	230
Rastras	47	2 592
Rastrillos para caballos...	11	1 100
Segadoras	1	150
Sembradoras	6	900
Cosechadoras (australianas)	6	9 268
Trilladoras	1	4 630
Máquinas de cortar pasto.	10	1 550
Vagones de segadoras	8	2 400
Quebradoras de maíz	5	149
Carros y carretas	27	7 390
Coches	9	1 880
Total	—	49 530
61. Partido de Paz (General)		
Arados	603	32 600
Desgranadoras	112	3 925
Espigadoras	15	7 683
Rodillos	16	1 178
Rastras	347	8 646
Rastrillos para caballos...	35	2 155
Segadoras	62	15 525
Sembradoras	54	4 220
Máquinas de cortar pasto.	26	3 597
Picadoras de pasto	11	118
Quebradoras de maíz	98	1 307
Carros y carretas	54	14 830
Coches	42	7 390
Otras máquinas y herramientas de labranza	—	12 400
Total	—	115 574
62. Partido de Paz (Márcos)		
Arados	52	982
Desgranadoras	9	871
Rodillos	1	10
Rastras	24	391
Rastrillos para caballos...	7	425
Segadoras	1	200
Sembradoras	2	7
Máquinas de cortar pasto.	7	770
Quebradoras de maíz	13	159
Carros y carretas	8	2 070
Coches	4	800
Total	—	6 685
63. Partido de Pehuajó		
Arados	2 534	225 760
Desgranadoras	230	26 898
Espigadoras	276	124 250
Rodillos	69	3 805
Rastras	1 279	42 086
Rastrillos para caballos...	418	26 706

A saber:	Número	Valor en $ c/l
I. Provincia de Buenos Aires		
63. Partido de Pehuajó *(Conclusión)*		
Segadoras	897	216 391
Sembradoras	359	66 173
Cosechadoras (australianas)	20	28 460
Trilladoras	90	487 400
Máquinas de cortar pasto.	414	39 405
Vagones de segadoras	29	6 395
Renovadoras	2	300
Emparvadoras	15	4 450
Picadoras de pasto	5	690
Quebradoras de maíz	62	1 624
Carros y carretas	457	90 980
Coches	588	11 355
Otras máquinas y herramientas de labranza	—	4 040
Total	—	1 407 168
64. Partido de Pellegrini (Cárlos)		
Arados	1 628	166 681
Desgranadoras	382	30 343
Espigadoras	414	187 909
Rodillos	43	4 448
Rastras	699	33 077
Rastrillos para caballos...	204	28 191
Segadoras	286	125 933
Sembradoras	406	58 720
Cosechadoras (australianas)	5	8 000
Trilladoras	56	212 466
Máquinas de cortar pasto.	161	27 650
Vagones de segadoras	110	17 700
Renovadoras	2	200
Emparvadoras	2	200
Picadoras de pasto	4	95
Quebradoras de maíz	16	424
Carros y carretas	269	65 148
Coches	235	55 160
Otras máquinas y herramientas de labranza	—	1 560
Total	—	1 023 905
65. Partido de Pergamino		
Arados	2 819	139 285
Desgranadoras	46	17 704
Espigadoras	297	134 610
Rodillos	90	5 470
Rastras	1 600	49 170
Rastrillos para caballos...	148	9 176
Segadoras	241	54 355
Sembradoras	437	41 715
Cosechadoras (australianas)	6	12 650
Trilladoras	30	478 900
Máquinas de cortar pasto.	150	14 620
Vagones de segadoras	10	2 060
Renovadoras	106	1 748
Emparvadoras	46	8 100
Picadoras de pasto	12	607
Quebradoras de maíz	53	4 854
Carros y carretas	530	132 720

Máquinas, Utiles de labranza y Vehículos *(Continuación)*

A saber:	Número	Valor en $ c/l
I. Provincia de Buenos Aires		
65. Partido de Pergamino *(Conclusión)*		
Coches	598	140 675
Otras máqninas y herramientas de labranza	—	59 751
Total	—	1 308 170
66. Partido de Pila		
Arados	85	6 991
Desgranadoras	19	1 642
Espigadoras	2	600
Rodillos	2	310
Rastras	51	1 377
Rastrillos para caballos	10	775
Segadoras	8	1 800
Sembradoras	9	524
Máquinas de cortar pasto.	3	400
Emparvadoras	2	300
Picadoras de pasto	1	20
Quebradoras de maíz	22	632
Carros y carretas	12	3 340
Coches	9	2 100
Otras máquinas y herramientas de labranza	—	1 350
Total	—	22 161
67. Partido de Pilar		
Arados	1 013	44 250
Desgranadoras	96	4 379
Espigadoras	4	1 410
Rodillos	19	575
Rastras	534	13 355
Rastrillos para caballos	149	7 778
Segadoras	90	17 660
Sembradoras	62	4 303
Cosechadoras (australianas)	1	1 000
Trilladoras	5	12 200
Máquinas de cortar pasto.	103	10 170
Vagones de segadoras	2	400
Renovadoras	1	100
Emparvadoras	7	1 510
Picadoras de pasto	6	370
Quebradoras de maíz	64	1 459
Carros y carretas	253	62 525
Coches	277	35 095
Otras máquinas y herramientas de labranza	—	1 559
Total	—	220 098
68. Partido de Pinto (General)		
Arados	2 810	117 395
Desgranadoras	50	24 623
Espigadoras	251	94 400
Rodillos	37	4 205
Rastras	766	26 017
Rastrillos para caballos	164	11 987
Segadoras	202	57 309
Sembradoras	305	29 305

A saber:	Número	Valor en $ c/l
I. Provincia de Buenos Aires		
68. Partido de Pinto (General) *(Conclusión)*		
Cosechadoras (australianas)	17	30 760
Trilladoras	78	354 900
Máquinas de cortar pasto.	118	13 425
Vagones de segadoras	287	75 335
Renovadoras	33	18 550
Emparvadoras	9	2 680
Picadoras de pasto	4	575
Quebradoras de maíz	30	2 476
Carros y carretas	302	83 792
Coches	325	57 160
Otras máquinas y herramientas de labranza	—	27 100
Total	—	1 031 994
69. Partido de Pringles (Coronel)		
Arados	1 076	109 560
Desgranadoras	110	6 995
Espigadoras	268	90 630
Rodillos	23	1 040
Rastras	788	33 953
Rastrillos para caballos	54	5 340
Segadoras	383	241 110
Sembradoras	384	72 555
Cosechadoras (australianas)	136	172 220
Trilladoras	51	387 300
Máquinas de cortar pasto.	100	78 620
Vagones de segadoras	58	15 350
Renovadoras	2	360
Picadoras de pasto	5	460
Quebradoras ds maíz	5	175
Carros y carretas	263	100 540
Coches	94	23 020
Otras máquinas y herramientas de labranza	—	7 540
Total	—	1 346 768
70. Partido de Puán		
Arados	2 880	292 455
Desgranadoras	185	6 828
Espigadoras	614	171 750
Rodillos	70	8 545
Rastras	1 116	30 148
Rastrillos para caballos	166	14 353
Segadoras	639	262 667
Sembradoras	500	135 052
Cosechadoras (australianas)	275	359 910
Trilladoras	87	676 958
Máquinas de cortar pasto.	78	10 335
Vagones de segadoras	212	31 891
Renovadoras	6	350
Emparvadoras	4	1 950
Picadoras de pasto	5	235
Quebradoras de maíz	13	707
Carros y carretas	1 174	133 809
Coches	727	112 860
Otras máquinas y herramientas de labranza	—	29 975
Total	—	2 280 778

Máquinas, Utiles de labranza y Vehículos *(Continuación)*

I. Provincia de Buenos Aires

71. Partido de Pueyrredón (General)

A saber:	Número	Valor en $ c/l
Arados	349	21 015
Desgranadoras	70	3 505
Espigadoras	9	6 200
Rodillos	10	905
Rastras	43	2 752
Rastrillos para caballos	15	1 390
Segadoras	36	13 350
Sembradoras	52	6 487
Cosechadoras (australianas)	5	6 700
Trilladoras	3	30 000
Máquinas de cortar pasto.	25	4 140
Vagones de segadoras	18	4 850
Emparvadoras	3	770
Picadoras de pasto	4	500
Quebradoras de maíz	12	141
Carros y carretas	74	27 250
Coches	36	7 930
Otras máquinas y herramientas de labraza	—	1 040
Total	—	138 925

72. Partido de Quilmes

Arados	324	9 163
Desgranadoras	72	3 179
Espigadoras	4	540
Rodillos	11	215
Rastras	211	4 862
Rastrillos para caballos	64	4 015
Segadoras	14	2 770
Sembradoras	11	46
Trilladoras	6	1 570
Máquinas de cortar pasto.	53	5 920
Renovadoras	27	474
Emparvadoras	1	30
Picadoras de pasto	7	617
Quebradoras de maíz	22	709
Carros y carretas	180	72 560
Coches	91	20 155
Otras máquinas y herramientas de labranza	—	870
Total	—	127 695

73. Partido de Ramallo

Arados	2 281	120 890
Desgranadoras	23	935
Espigadoras	111	38 455
Rodillos	41	1 133
Rastras	1 242	27 307
Rastrillos para caballos	119	4 553
Segadoras	113	25 062
Sembradoras	243	22 943
Trilladoras	4	15 000
Máquinas de cortar pasto.	121	14 405
Vagones de segadoras	2	200
Emparvadoras	3	440
Picadoras de pasto	8	330

I. Provincia de Buenos Aires

73. Partido de Ramallo *(Conclusión)*

Quebradoras de maíz	25	1 655
Carros y carretas	562	124 760
Coches	462	101 710
Otras máquinas y herramientas de labranza	—	2 888
Total	—	502 666

74. Partido Rauch

Arados	160	31 201
Desgranadoras	74	5 813
Espigadoras	4	2 020
Rodillos	12	770
Rastras	191	10 044
Rastrillos para caballos	71	4 145
Segadoras	27	7 430
Sembradoras	47	5 223
Cosechadoras (australianas)	6	8 600
Trilladoras	3	26 200
Máquinas de cortar pasto.	26	2 695
Vagones de segadoras	4	1 600
Renovadoras	1	92
Emparvadoras	1	150
Picadoras de pasto	6	700
Quebradoras de maiz	75	1 093
Carros y carretas	47	7 230
Coches	30	7 390
Otras máquinas y herramientas de labranza	—	1 401
Total	—	123 797

75. Partido de Rodriguez (General)

Arados	248	8 520
Desgranadoras	49	1 026
Espigadoras	4	140
Rodillos	16	348
Rastras	143	2 554
Rastrillos para caballos	38	1 515
Segadoras	31	5 725
Sembradoras	23	1 498
Trilladoras	1	7 000
Máquinas de cortar pasto.	32	2 785
Renovadoras	1	45
Emparvadoras	5	720
Picadoras de pasto	6	350
Quebradoras de maiz	37	561
Carros y carretas	83	17 860
Coches	68	19 420
Total	—	70 067

76. Partido de Rojas

Arados	1 610	93 352
Desgranadoras	64	10 759
Espigadoras	223	97 935
Rodillos	42	2 060
Rastras	1 007	29 919
Rastrillos para caballos	89	7 435

Máquinas, Utiles de labranza y Vehículos *(Continuación)*

A saber:	Número	Valor en $ c/l
I. Provincia de Buenos Aires		
76. Partido de Rojas *(Conclusión)*		
Segadoras	188	44 505
Sembradoras	412	31 639
Cosechadoras (australianas)	1	80
Trilladoras	25	134 520
Máquinas de cortar pasto.	72	8 215
Vagones de segadoras	2	550
Renovadoras	1	100
Emparvadoras	15	2 890
Picadoras de pasto	27	300
Quebradoras de maíz	47	1 125
Carros y carretas	325	52 230
Coches	440	78 610
Otras máquinas y herramientas de labranza	—	23 647
Total	—	619 871
77. Partido de Saavedra		
Arados	1 463	172 347
Desgranadoras	80	6 324
Espigadoras	379	163 690
Rodillos	63	7 515
Rastras	674	25 181
Rastrillos para caballos	90	7 705
Segadoras	327	117 139
Sembradoras	435	63 997
Cosechadoras (australianas)	75	107 020
Trilladoras	60	521 000
Máquinas de cortar pasto.	77	10 730
Vagones de segadoras	166	34 990
Renovadoras	4	1 050
Emparvadoras	2	200
Picadoras de pasto	3	440
Quebradoras de maiz	4	230
Carros y carretas	814	215 953
Coches	486	105 190
Otras máquinas y herramientas de labranza	—	3 380
Total	—	1 564 081
78. Partido de Saladillo		
Arados	2 247	191 578
Desgranadoras	74	23 761
Espigadoras	40	13 208
Rodillos	46	1 547
Ratras	1 403	41 807
Rastrillos para caballos	119	9 777
Segadoras	387	125 284
Sembradoras	246	31 421
Cosechadoras (australianas)	12	4 236
Trilladoras	43	168 080
Máquinas de cortar pasto.	114	13 684
Renovadoras	8	128
Emparvadoras	3	375
Picadoras de pasto	5	60
Quebradoras de maíz	271	4 893
Carros y carretas	541	119 684
Coches	460	95 342

A saber:	Número	Valor en $ c/l
I. Provincia de Buenos Aires		
78. Partido de Saladillo *(Conclusión)*		
Otras máquinas y herramientas de labranza	—	37 095
Total	—	881 960
79. Partido de Salto		
Arados	1 112	61 728
Desgranadoras	37	9 437
Espigadoras	110	35 685
Rodillos	28	2 990
Rastras	603	15 787
Rastrillos para caballos	87	6 285
Segadoras	113	23 910
Sembradoras	183	20 399
Cosechadoras (australianas)	7	4 280
Trillladoras	24	150 000
Máquinas de cortar pasto.	76	8 495
Vagones de segadoras	2	660
Emparvadoras	5	1 600
Picadoras de pasto	1	35
Quebradoras de maíz	11	234
Carros y carretas	214	40 710
Coches	281	59 170
Otras máquinas y herramientas de labranza	—	598
Total	—	442 003
80. Partido San Andrés de Giles		
Arados	1 367	56 603
Desgranadoras	80	5 175
Espigadoras	59	18 850
Rodillos	14	1 235
Rastras	770	19 151
Rastrillos para caballos	106	7 898
Segadoras	242	75 305
Sembradoras	175	17 548
Cosechadoras (australianas)	7	4 040
Trilladoras	15	86 600
Máquinas de cortar pasto.	105	10 920
Vagones de segadoras	1	140
Emparvadoras	7	1 580
Picadoras de pasto	6	1 034
Quebradoras de maíz.	99	1 280
Carros y carretas	230	100 280
Coches	308	65 450
Otras máquinas y herramientas de labranza	—	1 180
Total	—	474 269
81. Partido de San Antonio de Areco		
Arados	780	38 920
Desgranadoras	31	4 303
Espigadoras	28	10 140
Rodillos	9	265
Rastras	515	12 112
Rastrillos para caballos	48	3 460
Segadoras	198	42 834

Máquinas, Utiles de labranza y Vehículos *(Continuación)*

A saber:	Número	Valor en $ c/l
I. Provincia de Buenos Aires		
81. Partido de San Antonio de Areco *(Conclusión)*		
Sembradoras	111	10 465
Cosechadoras (australianas)	3	940
Trilladoras	19	106 050
Máquinas de cortar pasto.	46	5 205
Renovadoras	4	80
Picadoras de pasto	6	593
Quebradoras de maíz	34	1 163
Carros y carretas	221	43 685
Coches	270	50 640
Otras máquinas y herramietas de labranza	—	40
Total	—	330 895
82. Partido de San Fernando		
Arados	21	682
Desgranadoras	2	75
Rodillos	1	30
Rastras	12	165
Rastrillos para caballos	1	50
Máquinas de cortar pasto.	6	750
Carros y carretas	14	1 260
Coches	2	280
Otras máquinas y herramientas de labranza	—	300
Total	—	3 592
83. Partido de San Isidro		
Arados	296	3 953
Desgranadoras	32	608
Rodillos	7	507
Rastras	201	3 119
Rastrillos para caballos	11	850
Segadoras	2	430
Sembradoras	1	5
Máquinas de cortar pasto.	10	1 680
Picadoras de pasto	1	80
Quebradoras de maíz	7	176
Carros y carretas	193	67 138
Coches	84	19 660
Otras máquinas y herramientas de labranza	—	4 812
Total	—	103 018
84. Partido de San Martín		
Arados	226	6 740
Desgranadoras	14	545
Rodillos	10	245
Rastras	125	2 889
Rastrillos para caballos	14	650
Segadoras	5	450
Sembradoras	1	140
Máquinas de cortar pasto.	8	1 120
Emparvadoras	3	80
Picadoras de pasto	4	65
Quebradoras de maíz	8	61

A saber:	Número	Valor en $ c/l
I. Provincia de Buenos Aires		
84. Partido de San Martín *(Conclusión)*		
Carros y carretas	140	31 070
Coches	51	10 600
Otras máquinas y herramientas de labranza	—	415
Total	—	55 070
85. Partido de San Nicolás		
Arados	2 283	102 173
Desgranadoras	67	4 874
Espigadoras	64	19 785
Rodillos	51	2 580
Rastras	1 347	38 848
Rastrillos para caballos	192	11 740
Segadoras	139	29 940
Sembradoras	235	18 261
Cosechadoras (australianas)	8	1 450
Trilladoras	7	25 120
Máquinas de cortar pasto.	225	24 055
Vagones de segadoras	3	650
Renovadoras	1	130
Emparvadoras	6	1 130
Picadoras de pasto	6	955
Quebradoras de maíz	32	605
Carros y carretas	687	104 970
Coches	681	116 020
Otras máquinas y herramientas de labranza	—	2 836
Total	—	506 122
86. Partido de San Pedro		
Arados	2 381	176 093
Desgranadoras	98	7 109
Espigadoras	138	35 908
Rodillos	52	978
Rastras	1 708	38 232
Rastrillos para caballos	82	4 765
Segadoras	236	40 575
Sembradoras	459	51 075
Cosechadoras (australianas)	4	770
Trilladoras	10	50 080
Máquinas de cortar pasto.	164	19 791
Vagones de segadoras	5	500
Emparvadoras	2	800
Picadoras de pasto	2	220
Quebradoras de maíz	28	992
Carros y carretas	762	94 485
Coches	572	95 943
Otras máquinas y herramientas de labranza	—	23 763
Total	—	642 079
87. Partido de San Vicente		
Arados	237	7 041
Desgranadoras	95	2 615
Espigadoras	1	80
Rodillos	5	205

Máquinas, Utiles de labranza y Vehículos *(Continuación)*

A saber:	Número	Valor en $ c/l
I. Provincia de Buenos Aires		
87. Partido de San Vicente *(Conclusión)*		
Rastras	156	3 350
Rastrillos para caballos	38	1 874
Segadoras	1	88
Sembradoras	22	313
Máquinas de cortar pasto.	29	3 145
Picadoras de pasto	12	249
Quebradoras de maíz	77	1 010
Carros y carretas	116	18 280
Coches	61	11 915
Otras máquinas y herramientas de labranza	—	15
Total	—	50 180
88. Partido de Sarmiento (General)		
Arados	244	5 992
Desgranadoras	57	895
Espigadoras	1	70
Rodillos	6	72
Rastras	135	2 570
Rastrillos para caballos	57	4 420
Segadoras	17	3 200
Sembradoras	12	1 125
Trilladoras	2	10 120
Máquinas de cortar pasto.	43	4 085
Emparvadoras	1	200
Picadoras de pasto	5	239
Quebradoras de maíz	64	903
Carros y carretas	57	8 920
Coches	28	6 850
Otras máquinas y herramientas de labranza	—	1 540
Total	—	51 201
89. Partido de Suarez (Coronel)		
Arados	1 989	193 110
Desgranadoras	134	8 320
Espigadoras	347	174 360
Rodillos	61	2 193
Rastras	2 262	55 706
Rastrillos para caballos	255	12 688
Segadoras	957	375 303
Sembradoras	689	85 634
Cosechadoras (australianas)	86	153 680
Trilladoras	101	797 800
Maquinas de cortar pasto.	112	11 452
Vagones de segadoras	12	2 900
Emparvadoras	2	300
Picadoras de pasto	8	620
Quebradoras de maíz	25	1 355
Carros y carretas	1 933	347 560
Coches	473	109 775
Otras máquinas y herramientas de labranza	—	4 870
Total	—	2 337 626

A saber:	Número	Valor en $ c/l
I. Provincia de Buenos Aires		
90. Partido de Suipacha		
Arados	757	35 814
Desgranadoras	59	7 473
Espigadoras	34	12 680
Rodillos	12	560
Rastras	413	11 545
Rastrillos para caballos	121	6 405
Segadoras	123	28 924
Sembradoras	93	13 451
Trilladoras	9	66 960
Máquinas de cortar pasto.	100	11 255
Vagones de segadoras	1	100
Renovadoras	2	880
Emparvadoras	44	9 320
Picadoras de pasto	7	704
Quebradoras de maíz	55	1 943
Carros y carretas	146	28 252
Coches	138	23 545
Otras máquinas y herramientas de labranza	—	2 860
Tctal	—	262 671
91. Partido de Tandil		
Arados	556	57 665
Desgranadoras	263	11 184
Espigadoras	20	10 540
Rodillos	33	3 245
Rastras	639	26 660
Rastrillos para caballos	79	5 169
Segadoras	235	75 427
Sembradoras	72	9 122
Cosechadoras (australianas)	29	33 100
Trilladoras	22	137 700
Máquinas de cortar pasto.	39	5 585
Vagones de segadoras	17	4 150
Emparvadoras	1	300
Picadoras de pasto	28	2 209
Quebradoras de maíz	41	4 989
Carros y carretas	198	46 595
Coches	92	13 410
Otras máquinas y herramientas de labranza	—	53 630
Total	—	498 680
92. Partido de Tapalqué		
Arados	342	27 008
Desgranadoras	59	3 866
Espigadoras	2	1 175
Rodillos	9	644
Rastras	205	7 855
Rastrillos para caballos	23	722
Segadoras	35	9 315
Sembradoras	32	4 012
Cosechadoras (australianas)	16	19 162
Trilladoras	2	8 500
Máquinas de cortar pasto.	16	1 857
Picadoras de pasto	6	257

Máquinas, Utiles de labranza y Vehículos *(Continuación)*

A saber:	Número	Valor en $ c/l

I. Provincia de Buenos Aires

92. Partido de Tapalqué *(Conclusión)*

Quebradoras de maíz	62	1 562
Carros y carretas.....	38	9 990
Coches.....	27	6 250
Otras máquinas y herramientas de labranza....	—	1 290
Total.....	—	103 465

93. Partido de Tejedor (Cárlos)

Arados.....	1 557	111 796
Desgranadoras.....	53	13 522
Espigadoras.....	111	46 195
Rodillos.....	21	805
Rastras.....	463	14 084
Rastrillos para caballos...	86	7 000
Segadoras.....	303	107 840
Sembradoras	183	24 635
Cosechadoras (australianas)	3	16 450
Trilladoras.....	30	170 350
Máquinas de cortar pasto.	87	12 940
Vagones de segadoras.....	14	2 830
Emparvadoras.....	2	1 000
Picadoras de pasto.....	1	7
Quebradoras de maíz.....	15	394
Carros y carretas.	186	84 920
Coches.....	197	49 660
Otras máquinas y herramientas de labranza....	—	9 915
Total.....	—	674 313

94. Partido de Tordillo

Arados.....	2	45
Desgranadoras.....	1	32
Rastras	3	30
Rastrillos para caballos...	1	40
Quebradoras de maíz.....	1	25
Total.....	—	172

95. Partido de Trenque Lauquen

Arados.....	4 154	357 986
Desgranadoras	304	36 535
Espigadoras.....	619	255 924
Rodillos.....	78	10 700
Rastras.	1 764	161 784
Rastrillos para caballos...	469	14 195
Segadoras	305	98 200
Sembradoras.....	665	105 200
Cosechadoras (australianas)	26	43 740
Trilladoras.....	113	706 967
Máquinas de cortar pasto.	369	41 820
Vagones de segadoras.....	363	66 295
Renovadoras	5	1 500
Emparvadoras	37	11 665
Picadoras de pasto.....	7	601
Quebradoras de maíz.....	48	3 087
Carros y carretas..	1 072	270 735

I. Provincia de Buenos Aires

95. Partido de Trenque Lauquen *(Conclusión)*

Coches.....	753	130 297
Otras máquinas y herramientas de labranza....	—	28 770
Total.....	—	2 346 001

96. Partido de Tres Arroyos

Arados.....	1 527	132 330
Desgranadoras.....	132	8 413
Espigadoras .....-.....	356	150 126
Rodillos	62	1 670
Rastras	970	45 373
Rastrillos para caballos...	94	8 320
Segadoras	547	160 490
Sembradoras.....	361	43 660
Cosechadoras (australianas)	82	109 873
Trilladoras	70	465 635
Máquinas de cortar pasto.	92	9 960
Vagones de segadoras....	189	54 620
Quebradoras de maíz.....	13	713
Carros y carretas.....	368	104 640
Coches	230	78 401
Otras máquinas y herramientas de labranza	—	14 890
Total.....	—	1 583 114

97. Partido de Tuyú

Arados.....	90	4 505
Desgranadoras	10	1 180
Espigadoras.....	3	1 630
Rodillos	3	230
Rastras	24	1 139
Rastrillos para caballos...	12	882
Segadoras	3	1 500
Sembradoras.....	20	1 285
Trilladoras	1	11 000
Máquinas de cortar pasto.	13	1 520
Vagones de segadoras.....	5	1 500
Emparvadoras	3	364
Picadoras de pasto.....	2	320
Quebradoras de maíz	10	1 601
Carros y carretas.....	8	2 800
Coches	7	2 500
Otras máquinas y herramientas de labranza....	4	510
Total.....	—	34 466

98. Partido de Varela (Florencio)

Arados.....	149	3 258
Desgranadoras.....	48	1 974
Espigadoras	4	620
Rodillos.....	4	105
Rastras.....	101	3 555
Rastrillos para caballos...	18	1 010
Segadoras.....	13	1 580
Sembradoras....	7	817
Cosechadoras (australianas)	1	180

Máquinas, Utiles de labranza y Vehículos *(Continuación)*

A saber:	Número	Valor en $ c/l
I. Provincia de Buenos Aires		
98. Partido de Varela (Florencio) *(Conclusión)*		
Máquinas de cortar pasto.	19	1 800
Picadoras de pasto	1	4
Quebradoras de maíz	25	486
Carros y carretas	37	6 400
Coches	41	9 575
Otras máquinas y herramientas de labranza	—	514
Total	—	31 878
99. Partido de Veinticinco de Mayo		
Arados	3 187	180 808
Desgranadoras	135	26 949
Espigadoras	30	9 225
Rodillos	56	3 700
Rastras	1 407	40 330
Rastrillos para caballos	120	9 663
Segadoras	643	169 486
Sembradoras	406	43 677
Cosechadoras (australianas)	14	20 815
Trilladoras	38	220 270
Máquinas de cortar pasto.	97	12 975
Vagones de segadoras	6	2 385
Renovadoras	99	1 699
Emparvadoras	10	3 750
Picadoras de pasto	18	411
Quebradoras de maíz	148	3 546
Carros y carretas	549	134 470
Coches	439	100 495
Otras máquinas y herramientas de labranza	—	5 367
Total	—	930 021
100. Partido de Villarino		
Arados	792	10 599
Desgranadoras	31	3 262
Espigadoras	103	59 714
Rodillos	20	2 038
Rastras	266	10 060
Rastrillos para caballos	96	7 270
Segadoras	93	30 400
Sembradoras	160	56 251
Cosechadoras (australianas)	78	59 811
Trilladoras	25	117 620
Máquinas de cortar pasto.	127	14 603
Vagones de segadoras	21	7 480
Renovadoras	2	315
Emparvadoras	7	1 950
Picadoras de pasto	2	290
Quebradoras de maíz	13	753
Carros y carretas	227	47 850
Coches	97	18 880
Otras máquinas y herramientas de labranza	—	104 489
Total	—	553 665

A saber:	Número	Valor en $ c/l
I. Provincia de Buenos Aires		
101. Partido de Villegas (General)		
Arados	2 003	180 950
Desgranadoras	93	17 275
Espigadoras	519	143 085
Rodillos	45	3 870
Rastras	1 221	42 387
Rastrillos para caballos	230	14 018
Segadoras	175	20 620
Sembradoras	352	73 866
Cosechadoras (australianas)	18	8 280
Trilladoras	65	394 925
Máquinas de cortar pasto.	228	35 090
Vagones de segadoras	669	148 890
Renovadoras	1	200
Emparvadoras	2	550
Picadoras de pasto	3	300
Quebradoras de maíz	5	350
Carros y carretas	588	127 535
Coches	474	98 665
Otras máquinas y herramientas de labranza	6	6 115
Total	—	1 316 971
102. Partido de Zárate		
Arados	1 503	64 452
Desgranadoras	55	1 645
Espigadoras	6	1 580
Rodillos	27	850
Rastras	878	26 548
Rastrillos para caballos	86	6 904
Segadoras	139	32 550
Sembradoras	305	10 602
Cosechadoras (australianas)	1	100
Máquinas de cortar pasto.	138	12 763
Renovadoras	2	12
Emparvadoras	6	536
Picadoras de pasto	4	191
Quebradoras de maíz	38	1 132
Carros y carretas	359	58 210
Coches	364	69 255
Otras máquinas y herramientas de labranza	4	20 465
Total	—	307 795
Toda la Provincia		
Arados	111 232	7 294 495
Desgranadoras	7 966	853 430
Espigadoras	9 746	3 891 235
Rodillos	2 568	156 418
Rastras	63 571	1 904 587
Rastrillos para caballos	10 407	665 171
Segadoras	20 367	5 642 466
Sembradoras	18 331	2 125 405
Cosechadoras (australianas)	1 912	2 409 467
Trilladoras	2 185	13 264 534
Máquinas de cortar pasto.	9 356	1 145 646
Vagones de segadoras	3 427	787 298
Renovadoras	473	49 749

Máquinas, Utiles de labranza y Vehículos *(Continuación)*

A saber:	Número	Valor en $ c/l
I. Provincia de Buenos Aires		
Toda la Provincia *(Conclusión)*		
Emparvadoras	729	142 049
Picadoras de pasto	647	40 890
Quebradoras de maíz	4 556	140 524
Carros y carretas	31 409	7 167 209
Coches	14 970	4 963 085
Otras máquinas y herramientas de labranza	—	1 063 689
Total	—	53 707 347
II. Provincia de Santa Fé		
1. Departamento de la Capital		
Arados	2 895	97 209
Desgranadoras	534	14 783
Espigadoras	352	97 875
Rodillos	244	7 336
Rastras	1 566	36 323
Rastrillos para caballos	394	21 118
Segadoras	196	28 455
Sembradoras	229	22 287
Cosechadoras (australianas)	10	4 675
Trilladoras	31	202 150
Máquinas de cortar pasto.	341	34 282
Vagones de segadoras	294	14 172
Renovadoras	6	510
Emparvadoras	4	1 150
Picadoras de pasto	3	170
Quebradoras de maíz	20	863
Carros y carretas	1 301	274 058
Coches	376	83 411
Otras máquinas y herramientas de labranza	—	8 457
Total	—	949 284
2. Departamento de Belgrano		
Arados	2 752	135 927
Desgranadoras	49	4 307
Espigadoras	624	149 090
Rodillos	216	10 450
Rastras	1 703	41 420
Rastrillos para caballos	225	10 696
Segadoras	58	15 015
Sembradoras	548	51 132
Cosechadoras (australianas)	5	11 050
Trilladoras	52	358 800
Máquinas de cortar pasto.	235	20 893
Vagones de segadoras	1 063	134 265
Renovadoras	26	1 175
Emparvadoras	5	600
Picadoras de pasto	6	455
Quebradoras de maíz	11	460
Carros y carretas	610	117 850
Coches	719	122 145
Otras máquinas y herramientas de labranza	—	1 075
Total	—	1 186 805
II. Provincia de Santa Fé		
3. Departamento de Caseros		
Arados	6 646	239 486
Desgranadoras	129	21 476
Espigadoras	598	175 921
Rodillos	348	17 476
Rastras	4 136	59 574
Rastrillos para caballos	490	26 206
Segadoras	344	67 695
Sembradoras	1 173	68 227
Cosechadoras (australianas)	24	13 835
Trilladoras	51	272 555
Máquinas de cortar pasto.	459	51 363
Vagones de segadoras	493	69 570
Renovadoras	58	2 483
Emparvadoras	4	1 450
Picadoras de pasto	11	530
Quebradoras de maíz	69	1 942
Carros y carretas	2 172	60 623
Coches	2 084	432 814
Otras máquinas y herramientas de labranza	—	85 141
Total	—	2 008 367
4. Departamento de Castellanos		
Arados	8 484	306 631
Desgranadoras	155	13 336
Espigadoras	2 480	565 566
Rodillos	2 435	66 716
Rastras	6 687	163 727
Rastrillos para caballos	1 576	73 219
Segadoras	774	75 391
Sembradoras	2 189	183 054
Cosechadoras (australianas)	33	12 590
Trilladoras	221	944 225
Máquinas de cortar pasto.	1 370	101 233
Vagones de segadoras	4 345	137 081
Renovadoras	52	2 190
Emparvadoras	4	535
Picadoras de pasto	6	450
Quebradoras de maíz	37	874
Carros y carretas	3 403	868 488
Coches	2 192	483 960
Otras máquinas y herramientas de labranza	—	19 050
Total	—	4 018 316
5. Departamento de Constitución		
Arados	5 525	292 134
Desgranadoras	123	24 636
Espigadoras	446	169 508
Rodillos	186	6 784
Rastras	3 566	92 651
Rastrillos para caballos	354	20 618
Segadoras	360	67 471
Sembradoras	925	56 999
Cosechadoras (australianas)	20	38 290
Trilladoras	23	111 200
Máquinas de cortar pasto.	298	29 906

Máquinas, Utiles de labranza y Vehículos *(Continuación)*

A saber:	Número	Valor en $ c/l
II. Provincia de Santa Fé		
5. Departamento de Constitución *(Conclusión)*		
Vagones de segadoras.....	47	8 765
Renovadoras	12	1 070
Emparvadoras.....	4	490
Picadoras de pasto.....	7	5 344
Quebradoras de maíz	42	926
Carros y carretas.....	1 404	323 129
Coches.....	1 700	264 695
Otras máquinas y herramientas de labranza	—	22 541
Total.....	—	1 537 157
6. Departamento de Garay		
Arados...	1 047	19 340
Desgranadoras	148	3 263
Espigadoras.....	15	3 770
Rodillos.....	13	319
Rastras.....	720	9 962
Rastrillos para caballos...	13	319
Segadoras	55	13 240
Sembradoras	83	6 148
Trilladoras.....	5	10 300
Máquinas de cortar pasto.	4	655
Emparvadoras	1	160
Quebradoras de maíz	7	143
Carros y carretas.....	264	43 760
Coches	68	10 500
Otras máquinas y herramientas de labranza....	—	3 322
Total.....	—	125 197
7. Departamento de Iriondo		
Arados.....	4 994	314 837
Desgranadoras	357	25 893
Espigadoras.....	680	243 673
Rodillos.....	313	20 225
Rastras.....	3 068	79 098
Rastrillos para caballos...	455	27 159
Segadoras	839	12 887
Sembradoras	911	78 330
Cosechadoras (australianas)	10	14 830
Trilladoras.....	56	273 600
Máquinas de cortar pasto.	557	62 522
Vagones de segadoras.....	1 015	149 712
Renovadoras	388	10 548
Emparvadoras.....	3	390
Picadoras de pasto.....	6	432
Quebradoras de maíz.....	26	3 895
Carros y carretas.....	1 451	228 011
Coches.....	1 665	285 637
Otras máquinas y herramientas de labranza....	—	38 445
Total.....	—	1 870 124
8. Departamento de Las Colonias		
Arados.....	2 834	114 090
Desgranadoras.....	301	9 197
Espigadoras.....	761	171 984

A saber:	Número	Valor en $ c/l
II. Provincia de Santa Fé		
8. Departamento de Las Colonias *(Conclusión)*		
Rodillos.....	618	18 794
Rastras.....	2 047	51 963
Rastrillos para caballos...	572	28 456
Segadoras	205	31 345
Sembradoras	596	53 307
Cosechadoras (australianas)	3	2 300
Trilladoras	94	438 600
Máquinas de cortar pasto.	651	48 173
Vagones de segadoras.....	1 350	59 443
Renovadoras.....	32	1 440
Emparvadoras.....	4	1 620
Picadoras de pasto.....	3	608
Quebradoras de maíz	19	421
Carros y carretas.....	1 326	197 793
Coches.....	806	155 210
Otras máquinas y herramientas de labranza....	—	8 600
Total.....	—	1 393 344
9. Departamento de López (General)		
Arados	7 385	443 648
Desgranadoras	225	31 831
Espigadoras.....	1 440	517 475
Rodillos.....	216	19 449
Rastras.....	4 367	128 759
Rastrillos para caballos...	611	34 526
Segadoras	624	62 871
Sembradoras	1 646	121 067
Cosechadoras (australianas)	52	13 170
Trilladoras	105	650 655
Máquinas de cortar pasto.	539	52 596
Vagones de segadoras.....	1 751	330 739
Renovadoras	207	7 005
Emparvadoras.....	33	2 385
Picadoras de pasto	9	410
Quebradoras de maíz	70	3 786
Carros y carretas.....	1 885	359 370
Coches.....	2 421	454 575
Otras máquinas y herramientas de labranza.....	—	18 352
Total.....	—	3 253 069
10. Departamento de Nueve de Julio		
Arados	75	1 994
Desgranadoras	5	290
Espigadoras.....	2	120
Rodillos.....	6	370
Rastras.....	40	1 387
Rastrillos para caballos...	5	300
Segadoras.....	1	250
Sembradoras	51	4 520
Máquinas de cortar pasto.	3	250
Picadoras de pasto.....	6	560
Quebradoras de maíz	6	580
Carros y carretas.....	30	6 750
Coches	8	3 300
Total.....	—	20 671

Máquinas, Utiles de labranza y Vehículos *(Continuación)*

II. Provincia de Santa Fé

11. Departamento de Obligado (General)

A saber:	Número	Valor en $ c/l
Arados	2 238	119 788
Desgranadoras	505	19 668
Espigadorrs	86	36 835
Rodillos	59	1 519
Rastras	1 203	23 288
Rastrillos para caballos	31	1 217
Segadoras	42	12 000
Sembradoras	80	6 883
Trilladoras	15	69 000
Máquinas de cortar pasto.	17	2 282
Picadoras de pasto	2	30
Quebradoras de maíz	5	95
Carros y carretas	663	142 795
Coches	194	63 712
Otras máquinas y herramientas de labranza	—	9 853
Total	—	508 965

12. Departamento de Rosario

A saber:	Número	Valor en $ c/l
Arados	9 145	149 124
Desgranadoras	121	29 655
Espigadoras	158	46 299
Rodillos	136	4 920
Rastras	4 897	107 300
Rastrillos para caballos	836	45 344
Segadoras	171	28 149
Sembradoras	791	24 580
Cosechadoras (australianas)	11	5 030
Trilladoras	39	81 755
Máquinas de cortar pasto.	929	95 783
Vagones de segadoras	77	6 275
Renovadoras	102	1 661
Emparvadoras	13	2 910
Picadoras de pasto	20	654
Quebradoras de maíz	83	2 219
Carros y carretas	3 781	668 010
Coches	2 496	449 155
Otras máquinas y herramientas de labranza	—	43 001
Total	—	1 791 824

13. Departamento de San Cristóbal

A saber:	Número	Valor en $ c/l
Arados	2 945	113 443
Desgranadoras	122	6 892
Espigadoras	435	102 020
Rodillos	393	70 334
Rastras	1 847	44 431
Rastrillos para caballos	545	17 161
Segadoras	158	21 219
Sembradoras	434	40 693
Cosechadoras (australianas)	6	3 450
Trilladoras	42	119 205
Máquinas de cortar pasto.	281	24 264
Vagones de segadoras	652	24 658
Renovadoras	11	440
Emparvadoras	3	130
Picadoras de pasto	7	2 200

II. Provincia de Santa Fé

13. Departamento de San Cristóbal *(Conclusión)*

A saber:	Número	Valor en $ c/l
Quebradoras de maiz	22	1 468
Carros y carretas	774	199 880
Coches	347	57 991
Otras máquinas y herramientas de labranza	—	28 145
Total	—	818 024

14. Departamento de San Javier

A saber:	Número	Valor en $ c/l
Arados	524	31 542
Desgranadoras	112	4 521
Espigadoras	30	9 731
Rodillos	32	607
Rastras	284	7 951
Rastrillos para caballos	16	1 195
Segadoras	28	7 510
Sembradoras	44	4 922
Trilladoras	7	16 165
Máquinas de cortar pasto.	23	2 672
Vagones de segadoras	2	5 200
Picadoras de pasto	2	61
Quebradoras de maiz	17	631
Carros y carretas	144	21 665
Coches	35	10 760
Otras máquinas y herramientas de labranza	—	1 063
Total	—	126 196

15. Departamento de San Gerónimo

A saber:	Número	Valor en $ c/l
Arados	4 158	163 492
Desgranadoras	94	9 910
Espigadoras	483	167 901
Rodillos	427	15 248
Rastras	2 516	68 674
Rastrillos para caballos	291	15 980
Segadoras	144	12 945
Sembradoras	831	58 089
Cosechadoras (australianas)	10	1 250
Trilladoras	45	219 852
Máquinas de cortar pasto.	357	30 177
Vagones de segadoras	1 329	55 664
Renovadoras	33	1 595
Emparvadoras	9	1 670
Picadoras de pasto	6	330
Quebradoras de maiz	12	159
Carros y carretas	1 506	150 253
Coches	1 066	124 565
Otras máquinas y herramientas de labranza	—	10 323
Total	—	1 108 077

16. Departamento de San Justo

A saber:	Número	Valor en $ c/l
Arados	2 254	83 995
Desgranadoras	295	7 467
Espigadoras	342	102 899
Rodillos	165	3 609
Rastras	1 237	32 946

Máquinas, Utiles de labranza y Vehículos *(Continuación)*

A saber:	Número	Valor en $ c/l
II. Provincia de Santa Fé		
16. Departamento de San Justo *(Conclusión)*		
Rastrillos para caballos...	112	6 981
Segadoras	150	25 265
Sembradoras	290	27 291
Cosechadoras (australianas)	1	110
Trilladoras	18	120 250
Máquinas de cortar pasto.	80	7 407
Vagones de segadoras	338	16 573
Renovadoras.....	6	591
Emparvadoras	2	680
Picadoras de pasto.....	3	220
Quebradoras de maiz	15	1 656
Carros y carretas.....	674	172 955
Coches.....	129	28 876
Otras máquinas y herramientas de labranza....	—	630
Total.....	—	640 411
17. Departamento de San Lorenzo		
Arados	5 197	243 722
Desgranadoras	84	17 819
Espigadoras.....	239	78 947
Rodillos.....	151	9 178
Rastras.....	2 940	71 722
Rastrillos para caballos...	381	22 074
Segadoras	174	25 656
Sembradoras.....	644	42 389
Cosechadoras (australianas)	2	2 200
Trilladoras.....	34	157 509
Máquinas de cortar pasto.	405	41 803
Vagones de segadoras.....	181	20 985
Renovadoras.....	21	1 230
Emparvadoras.....	4	780
Picadoras de pasto	23	1 189
Quebradoras de maíz	58	1 600
Carros y carretas	866	303 380
Coches.....	1 617	244 945
Otras máquinas y herramientas de labranza.....	—	41 563
Total.....	—	1 328 691
18. Departamento de San Martín		
Arados.....	4 652	193 211
Desgranadoras.....	111	7 422
Espigadoras.....	1 440	330 786
Rodillos.-.....	971	29 647
Rastras.....	3 737	93 508
Rastrillos para caballos ...	702	32 261
Segadoras	193	16 012
Sembradoras	1 222	82 793
Cosechadoras (australianas)	24	3 675
Trilladoras	156	899 174
Máquinas de cortar pasto.	660	54 723
Vagones de segadoras.....	2 576	105 171
Renovadoras.....	75	3 053
Emparvadoras.....	14	1 360
Picadoras de pasto.....	2	250
Quebradoras de maíz	23	1 160

A saber:	Número	Valor en $ c/l
II. Provincia de Santa Fé		
18. Departamento de San Martín *(Conclusión)*		
Carros y carretas	1 992	531 185
Coches.....	1 218	204 976
Otras máquinas y herramientas de labranza	—	8 257
Total.....	—	2 598 124
19. Departamento de Vera		
Arados	183	11 373
Desgranadoras	32	1 377
Espigadoras.	14	4 750
Rodillos.....	12	405
Rastras.....	110	4 434
Rastrillos para caballos...	13	1 041
Segadoras	11	4 045
Sembradoras.....	6	613
Trilladoras.....	3	9 000
Máquinas de cortar pasto.	9	1 800
Vagones de segadoras.....	8	400
Picadoras de pasto.....	1	1 0
Quebradoras de maíz	10	814
Carros y carretas.....	42	8 040
Coches	13	1 970
Otras máquinas y herramientas de labranza.. .	—	13 167
Total.....	—	63 949
Toda la Provincia		
Arados	72 933	3 076 986
Desgranadoras	3 502	250 743
Espigadoras.....	10 625	2 975 150
Rodillos.....	6 945	243 462
Rastras	46 671	1 159 718
Rastrillos para caballos...	7 622	385 871
Segadoras	4 227	527 421
Sembradoras	12 693	933 324
Cosechadoras (australianas)	211	126 485
Trilladoras	997	4 953 995
Máquinas de cortar pasto.	7 218	662 784
Vagones de segadoras	1 552	1 144 073
Renovadoras	1 029	34 991
Emparvadoras	107	16 310
Picadoras de pasto.....	123	14 453
Quebradoras de maíz.....	552	23 752
Carros y carretas.....	24 293	4 984 085
Coches.....	19 146	3 483 197
Otras máquinas y herramientas de labranza.....	—	350 925
Total.....	—	25 347 095
III. Provincia de Entre Rios		
1. Departamento de la Capital		
Arados	3 855	203 775
Desgranadoras	477	15 696
Espigadoras	262	101 920
Rodillos	64	1 353

Máquinas, Utiles de labranza y Vehículos *(Continuación)*

A saber:	Número	Valor en $ c/l
III. Provincia de Entre Rios		
1. Departamento de la Capital *(Conclusión)*		
Rastras	2 996	95 538
Rastrillos para caballos	149	10 024
Segadoras	955	286 133
Sembradoras	540	61 222
Cosechadoras (australianas)	34	18 555
Trilladoras	104	552 825
Máquinas de cortar pasto.	163	18 949
Vagones de segadoras	409	45 753
Renovadoras	4	350
Emparvadoras	3	545
Picadoras de pasto	9	578
Quebradoras de maíz	33	790
Carros y carretas	1 909	313 395
Coches	768	147 697
Otras máquinas y herramientas de labranza	—	26 497
Total	—	1 895 595
2. Departamento de Colón		
Arados	1 986	105 444
Desgranadoras	784	12 090
Espigadoras	15	4 285
Rodillos	48	1 171
Rastras	1 406	29 944
Rastrillos para caballos	44	2 619
Segadoras	245	106 553
Sembradoras	55	5 135
Cosechadoras (australianas)	2	380
Trilladoras	16	86 000
Máquinas de cortar pasto.	40	4 565
Vagones de segadoras	1	100
Renovadoras	1	130
Emparvadoras	4	975
Picadoras de pasto	4	340
Quebradoras de maíz	47	1 095
Carros y carretas	803	112 693
Coches	423	61 863
Otras máquinas y herramientas de labranza	—	1 372
Total	—	536 754
3. Departamento de Concordia		
Arados	1 159	36 048
Desgranadoras	152	4 998
Espigadoras	7	380
Rodillos	15	745
Rastras	507	11 533
Rastrillos para caballos	46	3 130
Segadoras	33	7 480
Sembradoras	38	1 853
Máquinas de cortar pasto.	40	5 945
Vagones de segadoras	1	150
Renovadoras	1	15
Emparvadoras	1	70
Picadoras de pasto	11	597
Quebradoras de maíz	33	1 169
Carros y carretas	416	57 224

A saber:	Número	Valor en $ c/l
III. Provincia de Entre Rios		
3. Departamento de Concordia *(Conclusión)*		
Coches	191	126 304
Otras maquinas y herramientas de labranza	—	3 790
Total	—	282 096
4. Departamento de Diamante		
Arados	2 101	126 677
Desgranadoras	409	10 758
Espigadoras	231	72 326
Rodillos	65	2 364
Rastras	2 324	28 239
Rastrillos para caballos	218	14 238
Segadoras	486	157 055
Sembradoras	422	42 496
Cosechadoras (australianas)	13	6 705
Trilladoras	77	370 506
Máquinas de cortar pasto.	311	28 871
Vagones de segadoras	345	19 622
Renovadoras	6	200
Picadoras de pasto	4	195
Quebradoras de maíz	16	1 407
Carros y carretas	1 719	274 540
Coches	214	54 742
Otras máquinas y herramientas de labranza	—	18 692
Total	—	1 229 633
5. Departamento de Federación		
Arados	1 708	58 064
Desgranadoras	460	8 729
Espigadoras	8	776
Rodillos	37	406
Rastras	673	12 163
Rastrillos para caballos	23	2 050
Segadoras	14	2 450
Sembradoras	5	380
Máquinas de cortar pasto.	24	3 530
Renovadoras	2	1 100
Emparvadoras	4	450
Picadoras de pasto	4	210
Quebradoras de maíz	15	2 195
Carros y carretas	331	43 486
Coches	172	33 625
Otras máquinas y herramientas de labranza	—	4 683
Total	—	174 297
6. Departamento de Feliciano (S. José de)		
Arados	169	3 790
Desgranadoras	12	526
Rodillos	5	138
Rastras	37	1 047
Rastrillos para caballos	3	210
Segadoras	2	240
Sembradoras	4	500

Máquinas, Utiles de labranza y Vehículos *(Continuación)*

A saber:	Número	Valor en $ c/l
III. Provincia de Entre Rios		
6. Depart. de Feliciano (S. José de) *(Conclusión)*		
Picadoras de pasto.....	7	338
Quebradoras de maíz	8	269
Carros y carretas	13	1 300
Coches	3	320
Total.....	—	8 678
7. Departamento de Gualeguay		
Arados	1 009	66 468
Desgranadoras	118	5 830
Espigadoras.....	52	23 245
Rodillos.....	29	897
Rastras.....	741	15 312
Rastrillos para caballos...	64	7 406
Segadoras.....	198	67 595
Sembradoras	121	13 871
Cosechadoras (australianas)	2	7 085
Trilladoras.....	20	132 620
Máquinas de cortar pasto.	49	5 390
Vagones de segadoras.....	46	6 015
Renovadoras	1	18
Emparvadoras	8	500
Picadoras de pasto.....	3	240
Quebradoras de maíz	23	1 124
Carros y carretas	472	73 330
Coches	96	17 075
Otras máquinas y herramientas de labranza	—	20 790
Total.....	—	464 811
8. Departamento de Gualeguaychú		
Arados.	1 615	129 232
Desgranadoras	228	11 382
Espigadoras.....	34	15 709
Rodillos.....	47	3 591
Rastras.....	1 513	30 945
Rastrillos para caballos...	52	5 155
Segadoras	561	179 200
Sembradoras	208	22 740
Cosechadoras (australianas)	6	2 797
Trilladoras.....	50	301 114
Máquinas de cortar pasto.	31	4 492
Vagones de segadoras	6	1 370
Picadoras de pasto.....	10	280
Quebradoras de maíz	46	1 481
Carros y carretas	643	111 270
Coches	188	37 630
Otras máquinas y herramientas de labranza	—	733
Total.....	—	859 121
9. Departamento de La Paz		
Arados.....	546	17 151
Desgranadoras.....	85	2 098
Espigadoras.....	12	3 420
Rodillos.....	3	65
Rastras.....	226	4 590

A saber:	Número	Valor en $ c/l
III. Provincia de Entre Rios		
9. Departamento de La Paz *(Conclusión)*		
Rastrillos para caballos...	12	980
Segadoras.....	18	2 665
Sembradoras.....	14	1 333
Trilladoras.....	2	7 100
Máquinas de cortar pasto.	8	600
Vagones de segadoras.....	15	1 760
Picadoras de pasto.....	4	462
Quebradoras de maíz	25	549
Carros y carretas.....	203	23 535
Coches	16	3 580
Otras máquinas y herramientas de labranza....	—	50
Total.....	—	69 938
10. Departamento de Nogoyá		
Arados	2 690	159 981
Desgranadoras	366	10 142
Espigadoras.....	402	87 608
Rodillos.....	62	2 150
Rastras.....	1 802	48 466
Rastrillos para caballos...	71	5 945
Segadoras.....	285	78 890
Sembradoras	227	19 738
Cosechadoras (australianas)	2	550
Trilladoras.....	82	527 700
Máquinas de cortar pasto.	94	11 660
Vagones de segadoras.....	354	50 245
Renovadoras.	9	745
Emparvadoras.....	1	225
Picadoras de pasto.....	4	200
Quebradoras de maíz.....	25	917
Carros y carretas.....	978	145 590
Coches.....	232	36 065
Otras máquinas y herramientas de labranza....	—	3 000
Total.....	—	1 189 817
11. Departamento de Rosario de Tala		
Arados	1 149	77 956
Desgranadoras	138	3 912
Espigadoras.....	46	18 920
Rodillos.....	26	945
Rastras.....	744	20 708
Rastrillos para caballos...	15	900
Segadoras.....	310	90 388
Sembradoras.....	110	12 142
Cosechadoras (australianas)	3	2 100
Trilladoras.....	31	228 800
Máquinas de cortar pasto.	21	2 855
Vagones de segadoras.....	77	15 870
Emparvadoras.....	1	100
Picadoras de pasto.....	1	15
Quebradoras de maíz	27	731
Carros y carretas.....	293	52 680
Coches.....	81	17 515
Otras máquinas y herramientas de labranza....	—	2 250
Total.....	—	548 787

DEIE Nº
A:
C.A.U.C.E.
E: .....

Máquinas, Utiles de labranza y Vehículos *(Continuación)*

A saber:	Número	Valor en $ c/l
III. Provincia de Entre Rios		
12. Departamento de Concepción del Uruguay		
Arados	2 672	180 282
Desgranadoras	562	12 851
Espigadoras	42	17 635
Rodillos	84	3 023
Rastras	2 206	50 508
Rastrillos para caballos	117	12 445
Segadoras	837	227 274
Sembradoras	324	31 670
Cosechadoras (australianas)	10	825
Trilladoras	42	291 650
Máquinas de cortar pasto.	72	7 098
Vagones de segadoras	13	766
Renovadoras	8	1 095
Emparvadoras	3	1 450
Picadoras de pasto	7	364
Quebradoras de maíz	36	1 620
Carros y carretas	1 198	119 996
Coches	373	63 317
Otras máquinas y herramientas de labranza	—	5 008
Total	—	1 028 877
13. Departamento de Victoria		
Arados	1 645	103 298
Desgranadoras	168	7 728
Espigadoras	273	102 882
Rodillos	40	1 760
Rastras	922	27 839
Rastrillos para caballos	109	9 708
Segadoras	165	37 308
Sembradoras	236	25 139
Cosechadoras (australianas)	1	500
Trilladoras	45	278 300
Máquinas de cortar pasto.	62	8 430
Vagones de segadoras	580	77 404
Renovadoras	5	686
Picadoras de pasto	10	372
Quebradoras de maíz	23	556
Carros y carretas	373	70 889
Coches	129	21 920
Otras máquinas y herramientas de labranza	—	3 861
Total	—	778 080
14. Departamento de Villaguay		
Arados	1 235	72 437
Desgranadoras	182	3 759
Espigadoras	16	3 830
Rodillos	49	719
Rastras	907	15 124
Rastrillos para caballos	41	8 644
Segadoras	316	61 337
Sembradoras	130	9 948
Cosechadoras (australianas)	16	1 110
Trilladoras	11	52 200
Máquinas de cortar pasto.	20	2 390
Vagones de segadoras	9	670

A saber:	Número	Valor en $ c/l
III. Provincia de Entre Rios		
14. Departamento de Villaguay *(Conclusión)*		
Picadoras de pasto	15	408
Quebradoras de maíz	27	262
Carros y carretas	265	35 091
Coches	151	42 610
Otras máquinas y herramientas de labranza	—	4 000
Total	—	314 539
Toda la Provincia		
Arados	23 639	1 341 203
Desgranadoras	4 141	110 499
Espigadoras	1 400	452 936
Rodillos	574	19 327
Rastras	17 004	391 956
Rastrillos para caballos	964	83 454
Segadoras	4 449	1 311 315
Sembradoras	2 620	299 556
Cosechadoras (australianas)	89	34 607
Trilladoras	480	2 828 815
Máquinas de cortar pasto.	935	104 775
Vagones de segadoras	1 856	219 725
Renovadoras	37	4 339
Emparvadoras	25	4 315
Picadoras de pasto	9	4 599
Quebradoras de maíz	384	14 165
Carros y carretas	9 619	1 435 199
Coches	3 037	664 263
Otras máquinas y herramientas de labranza	—	55 975
Total	—	9 381 023
IV. Provincia de Corrientes		
1. Departamento de la Capital		
Arados	962	7 869
Desgranadoras	79	2 120
Espigadoras	1	17
Rodillos	5	118
Rastras	47	629
Rastrillos para caballos	111	1 569
Segadoras	3	34
Emparvadoras	1	100
Quebradoras de maíz	8	180
Carros y carretas	103	15 450
Coches	13	2 600
Otras máquinas y herramientas de labranza	—	102
Total	—	30 788
2. Departamento de Bella Vista		
Arados	1 020	11 199
Desgranadoras	235	4 730
Espigadoras	1	250
Rodillos	11	195
Rastras	532	6 474

Máquinas, Utiles de labranza y Vehículos *(Continuación)*

A saber:	Número	Valor en $ c/l

IV. Provincia de Corrientes

2. Departamento de Bella Vista *(Conclusión)*

Rastrillos para caballos...	47	792
Segadoras	3	510
Sembradoras	3	160
Máquinas de cortar pasto.	1	200
Picadoras de pasto.....	4	275
Quebradoras de maíz.....	11	341
Carros y carretas.....	264	52 290
Coches.....	33	5 940
Otras máquinas y herramientas de labranza....	—	668
Total.....	—	84 024

3. Departamento de Caa-Catí

Arados...	895	8 534
Desgranadoras.....	17	350
Espigadoras.....	1	120
Rodillos.....	1	28
Rastras.....	4	72
Rastrillos para caballos...	2	22
Segadoras.....	2	250
Máquinas de cortar pasto.	3	600
Picadoras de pasto.....	3	15
Quebradoras de maíz	3	37
Carros y carretas.....	176	16 200
Coches	8	1 200
Otras máquinas y herramientas de labranza....	—	100
Total.....	—	27 528

4. Departamento de Concepción

Arados.....	595	6 705
Desgranadoras.....	21	520
Rodillos.....	1	35
Rastras.....	14	340
Segadoras	2	37
Sembradoras	2	75
Máquinas de cortar pasto.	2	108
Vagones de segadoras.....	1	35
Picadoras de pasto.....	1	20
Quebradoras de maíz.....	2	60
Carros y carretas.....	24	3 600
Coches.....	2	200
Otras máquinas y herramientas de labranza....	—	152
Total.....	—	11 887

5. Departamento de Curuzú-Cuatiá

Arados	619	10 331
Desgranadoras	34	782
Rodillos.....	3	112
Rastras.....	140	2 493
Rastrillos para caballos...	10	686
Segadoras	3	430
Sembradoras	1	120
Máquinas de cortar pasto.	4	980
Picadoras de pasto..... ...	7	300

IV. Provincia de Corrientes

5. Departamento de Curuzú-Cuatiá *(Conclusión)*

Quebradoras de maíz	37	1 367
Carros y carretas.....	105	15 735
Coches.....	16	3 630
Otras máquinas y herramientas de labranza	—	354
Total.....	—	37 320

6. Departamento de Empedrado

Arados	1 067	11 413
Desgranadoras	36	1 058
Espigadoras.....	1	20
Rodillos.....	1	15
Rastras.....	130	1 382
Rastrillos para caballos...	87	979
Segadoras	2	130
Sembradoras	14	215
Máquinas de cortar pasto.	3	450
Emparvadoras.....	1	25
Quebradoras de maíz	3	26
Carros y carretas.....	153	19 780
Coches	4	420
Otras máquinas y herramientas de labranza	—	75
Total.....	—	35 988

7. Departamento de Esquina

Arados	947	33 455
Desgranadoras	107	2 832
Espigadoras.....	1	50
Rodillos.....	6	130
Rastras..... ...	201	4 359
Rastrillos para caballos...	12	286
Segadoras	3	890
Sembradoras	2	85
Máquinas de cortar pasto.	2	290
Vagones de segadoras.....	3	320
Renovadoras.....	4	65
Emparvadoras.....	1	140
Picadoras de pasto	3	90
Quebradoras de maíz.....	41	1 010
Carros y carretas.....	195	33 460
Coches	17	3 400
Otras máquinas y herramientas de labranza	—	2 446
Total.....	—	83 308

8. Departamento de Goya

Arados	1 537	13 335
Desgranadoras	163	3 773
Espigadoras.....	7	151
Rodillos.....	3	60
Rastras.....	265	4 520
Rastrillos para caballos...	13	299
Sembradoras	1	60
Máquinas de cortar pasto.	8	671
Vagones de segadoras.....	2	70

Máquinas, Utiles de labranza y Vehículos *(Continuación)*

A saber:	Número	Valor en $ c/l

IV. Provincia de Corrientes

8. Departamento de Goya *(Conclusión)*

Emparvadoras	3	80
Picadoras de pasto	5	105
Quebradoras de maíz	14	278
Carros y carretas	339	43 870
Coches	71	7 410
Otras máquinas y herramientas de labranza	—	493
Total	—	75 175

9. Departamento de Itatí

Arados	132	1 447
Desgranadoras	7	114
Rastras	3	60
Rastrillos para caballos	1	30
Segadoras	4	16
Quebradoras de maíz	1	14
Carros y carretas	12	1 080
Total	—	2 761

10. Departamento de Ituzaingó

Arados	369	3 174
Desgranadoras	20	576
Rastras	8	139
Segadoras	2	500
Sembradoras	2	150
Picadoras de pasto	1	20
Quebradoras de maíz	8	193
Carros y carretas	38	6 310
Coches	7	1 900
Otras máquinas y herramientas de labranza	—	142
Total	—	13 104

11. Departamento de Lavalle

Arados	1 237	11 784
Desgranadoras	18	645
Rodillos	3	45
Rastras	286	5 559
Rastrillos para caballos	30	450
Emparvadoras	1	180
Quebradoras de maíz	34	354
Carros y carretas	91	14 280
Coches	22	6 180
Otras máquinas y herramientas de labranza	—	2 669
Total	—	42 146

12. Departamento de Mburucuyá

Arados	839	8 034
Desgranadoras	7	160
Rastras	16	110
Rastrillos para caballos	3	35
Picadoras de pasto	1	45
Quebradoras de maíz	4	107
Carros y carretas	134	11 650

IV. Provincia de Corrientes

12. Departamento de Mburucuyá *(Conclusión)*

Coches	2	420
Otras máquinas y herramientas de labranza	—	4 002
Total	—	24 563

13. Departamento de Mercedes

Arados	253	4 499
Desgranadoras	16	793
Rodillos	9	290
Rastras	64	1 366
Rastrillos para caballos	9	325
Segadoras	1	40
Cosechadoras (australianas)	1	300
Máquinas de cortar pasto	1	50
Vagones de segadoras	1	15
Emparvadoras	2	55
Picadoras de pasto	3	82
Quebradoras de maíz	14	425
Carros y carretas	35	5 250
Coches	9	900
Otras máquinas y herramientas de labranza	—	770
Total	—	15 160

14. Departamento de Monte Caseros

Arados	885	10 149
Desgranadoras	114	1 918
Rastras	315	3 769
Rastrillos para caballos	5	390
Segadoras	1	100
Sembradoras	1	15
Máquinas de cortar pasto	3	320
Emparvadoras	1	100
Picadoras de pasto	3	342
Quebradoras de maíz	7	208
Carros y carretas	328	41 018
Coches	35	8 120
Otras máquinas y herramientas de labranza	—	95
Total	—	66 544

15. Departamento de Paso de los Libres

Arados	334	3 732
Desgranadoras	5	175
Rastras	73	1 256
Rastrillos para caballos	1	80
Sembradoras	1	15
Máquinas de cortar pasto	1	100
Picadoras de pasto	1	40
Quebradoras de maíz	4	160
Carros y carretas	123	13 850
Coches	10	2 150
Otras máquinas y herramientas de labranza	—	245
Total	—	21 783

Máquinas, Utiles de labranza y Vehículos *(Continuación)*

A saber:	Número	Valor en $ c/l

IV. Provincia de Corrientes

16. Departamento de Saladas

Arados	881	11 880
Desgranadoras	62	1 495
Rodillos	2	55
Rastras	34	708
Rastrillos para caballos	53	1 080
Segadoras	4	55
Sembradoras	2	278
Cosechadoras (australianas)	1	300
Picadoras de pasto	2	51
Quebradoras de maíz	10	122
Carros y carretas	170	20 670
Coches	1	900
Otras máquinas y herramientas de labranza	—	1 502
Total	—	39 096

17. Departamento de San Antonio de Itatí

Arados	84	530
Desgranadoras	1	30
Rastras	1	20
Quebradoras de maíz	1	30
Carros y carretas	15	1 850
Otras máquinas y herramientas de labranza	—	365
Total	—	2 825

18. Departamento de San Cosme

Arados	732	8 498
Desgranadoras	12	336
Rodillos	2	50
Rastras	8	54
Rastrillos para caballos	17	137
Sembradoras	2	20
Máquinas de cortar pasto.	2	350
Emparvadoras	2	110
Quebradoras de maíz	6	70
Carros y carretas	186	30 980
Coches	8	950
Otras máquinas y herramientas de labranza	—	334
Total	—	41 889

19. Departamento de San Luís del Palmar

Arados	850	11 186
Desgranadoras	23	325
Rodillos	1	20
Rastras	3	45
Rastrillos para caballos	13	197
Cosechadoras (australianas)	2	18
Máquinas de cortar pasto.	1	50
Carros y carretas	74	14 700
Otras máquinas y herramientas de labranza	—	32
Total	—	26 573

IV. Provincia de Corrientes

20. Departamento de San Martín

Arados	1 092	13 583
Desgranadoras	91	2 322
Rodillos	1	10
Rastras	162	2 463
Rastrillos para caballos	21	314
Segadoras	2	400
Sembradoras	1	130
Picadoras de pasto	4	260
Quebradoras de maíz	46	1 871
Carros y carretas	135	21 065
Coches	14	1 770
Otras máquinas y herramientas de labranza	—	474
Total	—	44 662

21. Departamento de San Miguel

Arados	702	6 639
Desgranadoras	19	512
Rastras.	4	53
Segadoras	4	210
Quebradoras de maíz	6	127
Carros y carretas	63	10 690
Coches	2	700
Otras máquinas y herramientas de labranza	—	585
Total	—	19 566

22. Departamento de San Roque

Arados	637	6 663
Desgranadoras	28	1 076
Rodillos	3	81
Rastras	68	1 039
Rastrillos para caballos	30	638
Picadoras de pasto	1	50
Quebradoras de maíz	9	517
Carros y carretas	30	5 495
Coches	3	385
Otras máquinas y herramientas de labranza	—	166
Total	—	16 110

23. Departamento de Santo Tomé

Arados	558	10 779
Desgranadoras	26	971
Rodillos	2	40
Rastras	61	1 058
Rastrillos para caballos	1	15
Sembradoras	2	15
Quebradoras de maíz	15	487
Carros y carretas	124	18 540
Coches	22	3 270
Otras máquinas y herramientas de labranza	—	410
Total	—	35 585

Máquinas, Utiles de labranza y Vehículos *(Continuación)*

A saber:	Número	Valor en $ c/l

IV. Provincia de Corrientes

24. Departamento de Sauce

Arados	49	521
Desgranadoras	8	92
Rastras	2	20
Rastrillos para caballos	3	65
Picadoras de pasto	1	80
Quebradoras de maíz	1	8
Total	—	786

Toda la Provincia

Arados	17 276	215 989
Desgranadoras	1 149	28 705
Espigadoras	12	383
Rodillos	54	1 284
Rastras	2 441	37 888
Rastrillos para caballos	471	8 389
Segadoras	36	3 602
Sembradoras	34	1 338
Cosechadoras (australianas)	4	618
Máquinas de cortar pasto.	28	4 169
Vagones de segadoras	7	440
Renovadoras	4	65
Emparvadoras	12	790
Picadoras de pasto	40	1 775
Quebradoras de maíz	269	7 992
Carros y carretas	2 919	417 793
Coches	302	52 445
Otras máquinas y herramientas de labranza	—	15 506
Total	—	799 171

V. Provincia de Córdoba

1. Departamento de la Capital

Arados	1 120	26 235
Desgranadoras	49	2 940
Espigadoras	5	209
Rodillos	18	789
Rastras	386	7 866
Rastrillos para caballos	224	13 359
Segadoras	117	12 647
Sembradoras	20	2 500
Cosechadoras (australianas)	2	400
Trilladoras	2	8 300
Máquinas de cortar pasto.	149	15 715
Vagones de segadoras	2	300
Emparvadoras	2	800
Picadoras de pasto	2	50
Quebradoras de maíz	2	30
Carros y carretas	630	61 850
Coches	104	19 590
Otras máquinas y herramientas de labranza	—	1 040
Total	—	174 620

2. Departamento de Calamuchita

Arados	465	4 584
Rastras	30	347
Rastrillos para caballos	15	638
Segadoras	12	1 203
Sembradoras	1	12
Máquinas de cortar pasto.	4	530
Picadoras de pasto	2	110
Quebradoras de maíz	3	310
Carros y carretas	22	2 500
Coches	7	2 830
Otras máquinas y herramientas de labranza	—	462
Total	—	13 526

3. Departamento de Colón

Arados	1 718	32 781
Desgranadoras	88	2 555
Espigadoras	6	500
Rodillos	15	226
Rastras	413	5 983
Rastrillos para caballos	60	2 869
Segadoras	37	4 680
Sembradoras	19	1 944
Cosechadoras (australianas)	1	900
Máquinas de cortar pasto.	58	6 405
Vagones de segadoras	2	200
Renovadoras	1	100
Picadoras de pasto	1	80
Quebradoras de maíz	15	943
Carros y carretas	368	81 005
Coches	155	38 300
Otras máquinas y herramientas de labranza	—	17 781
Total	—	197 252

4. Departamento de Cruz del Eje

Arados	1 179	9 120
Desgranadoras	8	480
Rastras	17	310
Rastrillos para caballos	10	570
Segadoras	6	1 109
Sembradoras	5	100
Máquinas de cortar pasto.	8	1 570
Quebradoras de maíz	2	340
Carros y carretas	113	20 650
Coches	41	10 720
Otras máquinas y herramientas de labranza	—	2 679
Total	—	47 629

5. Departamento de General Roca

Arados	3 003	242 978
Desgranadoras	122	8 289
Espigadoras	776	256 540
Rodillos	64	5 630
Rastras	1 920	64 033
Rastrillos para caballos	295	20 552
Segadoras	152	23 811
Sembradoras	564	62 206

Máquinas, Utiles de labranza y Vehículos *(Continuación)*

A saber:	Número	Valor en $ c/l

V. Provincia de Córdoba

5. Departamento de General Roca *(Conclusión)*

Cosechadoras (australianas)	26	15 460
Trilladoras	71	417 125
Máquinas de cortar pasto.	295	39 957
Vagones de segadoras	1 189	182 308
Renovadoras	8	2 100
Emparvadoras	7	1 900
Picadoras de pasto	7	650
Quebradoras de maíz	12	1 226
Carros y carretas	1 015	165 595
Coches	738	118 534
Otras máquinas y herramientas de labranza	—	12 448
Total	—	1 641 342

6. Departamento de Ischilín

Arados	357	5 787
Rodillos	1	30
Rastras	19	425
Rastrillos para caballos	4	310
Máquinas de cortar pasto.	5	740
Quebradoras de maíz	6	130
Carros y carretas	61	14 030
Coches	7	1 650
Otras máquinas y herramientas de labranza	—	48
Total	—	23 150

7. Departamento de Juarez Celman

Arados	4 424	302 051
Desgranadoras	180	15 110
Espigadoras	1 228	353 709
Rodillos	207	12 758
Rastras	2 836	92 586
Rastrillos para caballos	511	42 395
Segadoras	272	30 775
Sembradoras	915	98 973
Cosechadoras (australianas)	17	17 380
Trilladoras	90	567 700
Máquinas de cortar pasto.	573	83 879
Vagones de segadoras	1 862	284 719
Renovadoras	50	8 491
Emparvadoras	14	2 200
Picadoras de pasto	12	1 060
Quebradoras de maíz	41	2 945
Carros y carretas	1 298	265 395
Coches	926	117 640
Otras máquinas y herramientas de labranza	—	26 910
Total	—	3 326 676

8. Departamento de Márcos Juarez

Arados	5 181	300 581
Desgranadoras	223	33 515
Espigadoras	1 196	216 764
Rodillos	587	32 556

V. Provincia de Córdoba

8. Departamento de Marcos Juarez *(Conclusión)*

Rastras	3 542	86 085
Rastrillos para caballos	596	32 668
Segadoras	255	27 747
Sembradoras	1 250	104 621
Cosechadoras (australianas)	19	16 975
Trilladoras	176	1 083 164
Máquinas de cortar pasto.	482	50 923
Vagones de segadoras	2 749	441 919
Renovadoras	70	8 437
Emparvadoras	12	4 097
Picadoras de pasto	7	680
Quebradoras de maíz	61	3 252
Carros y carretas	1 410	248 365
Coches	1 529	265 391
Otras máquinas y herramientas de labranza	—	29 368
Total	—	2 987 108

9. Departamento de Minas

Arados	427	5 482
Carros y carretas	6	900
Coches	2	200
Otras máquinas y herramientas de labranza	—	504
Total	—	7 086

10. Departamento de Pocho

Arados	628	1 816
Rastrillos para caballos	1	90
Segadoras	1	100
Trilladoras	1	1 500
Carros y carretas	2	500
Total	—	4 006

11. Departamento de Punilla

Arados	377	4 151
Desgranadoras	7	365
Rodillos	1	5
Rastras	17	254
Rastrillos para caballos	4	320
Segadoras	1	200
Sembradoras	3	42
Trilladoras	1	500
Máquinas de cortar pasto.	5	430
Carros y carretas	22	3 405
Coches	17	5 208
Otras máquinas y herramientas de labranza	—	244
Total	—	15 124

12. Departamento de Rio Cuarto

Arados	5 201	408 648
Desgranadoras	208	27 457
Espigadoras	984	354 123
Rodillos	152	10 654

Máquinas, Utiles de labranza y Vehículos *(Continuación)*

A saber:	Número	Valor en $ c/l

V. Provincia de Córdoba

12. Departamento de Río Cuarto *(Conclusión)*

Rastras	2 368	82 706
Rastrillos para caballos	428	27 403
Segadoras	243	21 810
Sembradoras	792	90 689
Cosechadoras (australianas)	14	14 244
Trilladoras	58	369 020
Máquinas de cortar pasto	482	59 068
Vagones de segadoras	1 865	270 783
Renovadoras	16	1 010
Emparvadoras	16	6 350
Picadoras de pasto	17	1 451
Quebradoras de maíz	47	3 215
Carros y carretas	1 393	273 962
Coches	1 865	165 983
Otras máquinas y herramientas de labranza	—	28 050
Total	—	2 216 626

13. Departamento de Río Primero

Arados	1 170	23 312
Desgranadoras	31	1 300
Espigadoras	2	630
Rodillos	7	243
Rastras	56	1 419
Rastrillos para caballos	15	788
Segadoras	11	1 470
Sembradoras	12	1 4.6
Máquinas de cortar pasto	1	230
Emparvadoras	1	820
Picadoras de pasto	1	10
Quebradoras de maíz	15	160
Carros y carretas	150	26 557
Coches	34	8 120
Otras máquinas y herramientas de labranza	—	180
Total	—	66 655

14. Departamento de Río Segundo

Arados	2 733	143 804
Desgranadoras	61	4 840
Espigadoras	496	120 312
Rodillos	223	7 635
Rastras	1 385	39 318
Rastrillos para caballos	267	18 850
Segadoras	166	17 725
Sembradoras	391	48 028
Cosechadoras (australianas)	9	1 555
Trilladoras	35	234 430
Máquinas de cortar pasto	150	13 515
Vagones de segadoras	833	52 562
Renovadoras	14	424
Emparvadoras	6	520
Picadoras de pasto	2	55
Quebradoras de maíz	15	602
Carros y carretas	734	243 010

V. Provincia de Córdoba

14. Departamento de Río Segundo *(Conclusión)*

Coches	292	32 450
Otras máquinas y herramientas de labranza	—	19 006
Total	—	998 641

15. Departamento de Río Seco

Arados	364	1 256
Desgranadoros	1	30
Rastras	7	72
Rastrillos para caballos	3	16
Sembradoras	2	10
Carros y carretas	14	1 340
Coches	3	120
Otras máquinas y herramientas de labranza	—	25
Total	—	2 869

16. Departamento de San Alberto

Arados	990	10 243
Desgranadoras	6	1 610
Espigadoras	3	460
Rodillos	1	30
Rastras	7	275
Rastrillos para caballos	7	230
Sembradoras	1	150
Trilladoras	1	1 500
Máquinas de cortar pasto	1	180
Vagones de segadoras	1	137
Carros y carretas	30	4 405
Coches	7	3 138
Otras máquinas y herramientas de labranza	—	50
Total	—	22 408

17. Departamento de San Javier

Arados	922	6 296
Desgranadoras	6	222
Rastras	14	834
Rastrillos para caballos	15	1 100
Segadoras	3	1 340
Sembradoras	1	105
Trilladoras	1	6 000
Máquinas de cortar pasto	7	1 180
Renovadoras	1	80
Quebradoras de maíz	1	10
Carros y carretas	62	12 400
Coches	27	4 050
Otras máquinas y herramientas de labranza	—	3 689
Total	—	37 306

18. Departamento de San Justo

Arados	5 978	270 019
Desgranadoras	106	12 056
Espigadoras	1 951	447 278

Máquinas, Utiles de labranza y Vehículos *(Continuación)*

A saber:	Número	Valor en $ c/l

V. Provincia de Córdoba

18. Departamento de San Justo *(Conclusión)*

Rodillos	1 779	40 406
Rastras	4 691	125 902
Rastrillos para caballos...	803	38 576
Segadoras	383	37 570
Sembradoras	147	140 045
Cosechadoras (australianas)	17	19 695
Trilladoras	180	1 001 400
Máquinas de cortar pasto.	736	57 378
Vagones de segadoras	3 550	126 958
Renovadoras	28	1 305
Emparvadoras	1	500
Picadoras de pasto	5	207
Quebradoras de maíz	10	190
Carros y carretas	3 045	298 908
Coches	1 676	268 262
Otras máquinas y herramientas de labranza	—	126 076
Total	—	3 012 731

19. Departamento de Santa María

Arados	1 634	15 551
Desgranadoras	34	1 293
Espigadoras	9	2 560
Rodillos	16	545
Rastras	165	3 347
Rastrillos para caballos...	39	2 609
Segadoras	25	3 640
Sembradoras	60	2 001
Trilladoras	2	300
Máquinas de cortar pasto.	12	1 388
Vagones de segadores	15	780
Quebradoras de maíz	10	221
Carros y carretas	83	16 600
Coches	48	4 800
Otras máquinas y herramientas de labranza	—	1 555
Total	—	57 190

20. Departamento de Sobremonte

Arados	264	2 527
Desgranadoras	1	25
Rastras	4	145
Rastrillos para caballos...	2	175
Sembradoras	1	18
Máquinas de cortar pasto.	2	158
Picadoras de pasto	1	20
Quebradoras de maíz	1	12
Carros y carretas	5	1 060
Total	—	4 170

21. Departamento de Tercero Abajo

Arados	2 880	163 954
Desgranadoras	104	9 459
Espigadoras	796	227 775
Rodillos	219	10 052
Rastras	2 233	61 986

V. Provincia de Córdoba

21. Departamento de Tercero Abajo *(Conclusión)*

Rastrillos para caballos...	540	31 948
Segadoras	205	22 460
Sembradoras	599	79 882
Cosechadoras (australianas)	4	330
Trilladoras	64	483 969
Máquinas de cortar pasto.	402	39 218
Vagones de segadoras	1 084	96 108
Renovadoras	26	4 788
Emparvadoras	5	666
Picadoras de pasto	12	120
Quebradoras de maíz	8	148
Carros y carretas	1 216	239 415
Coches	580	89 441
Otras máquinas y herramientas de labranza	—	50 750
Total	—	1 612 469

22. Departamento de Tercero Arriba

Arados	2 081	106 923
Desgranadoras	70	4 865
Espigadoras	413	112 599
Rodillos	198	8 628
Rastras	1 179	30 711
Rastrillos para caballos...	227	13 264
Segadoras	107	13 440
Sembradoras	326	30 800
Cosechadoras (australianas)	14	2 448
Trilladoras	45	267 700
Máquinas de cortar pasto.	175	15 642
Vagones de segadoras	783	92 435
Renovadoras	31	3 875
Emparvadoras	5	760
Picadoras de pasto	2	280
Quebradoras de maíz	16	537
Carros y carretas	609	112 690
Coches	279	47 760
Otras máquinas y herramientas de labranza	—	5 130
Total	—	870 487

23. Departamento de Totoral

Arados	802	11 857
Desgranadoras	7	712
Espigadoras	4	1 070
Rodillos	3	80
Rastras	26	752
Rastrillos para caballos...	12	788
Segadoras	7	1 270
Sembradoras	5	440
Trilladoras	1	800
Máquinas de cortar pasto.	4	675
Vagones de segadoras	2	400
Quebradoras de maiz	5	390
Carros y carretas	41	5 926
Coches	17	4 750
Otras máquinas y herramientas de labranza	—	15 700
Total	—	45 610

Máquinas, Utiles de labranza y Vehículos *(Continuación)*

A saber:	Número	Valor en $ c/l
V. Provincia de Córdoba		
24. Departamento de Tulumba		
Arados	739	6 212
Desgranadoras	2	115
Rodillos	1	25
Rastras	9	242
Rastrillos para caballos	8	913
Segadoras	4	880
Sembradoras	3	10
Máquinas de cortar pasto	1	250
Quebradoras de maíz	5	80
Carros y carretas	14	2 305
Coches	2	200
Otras máquinas y herramientas de labranza	—	980
Total	—	12 212
25. Departamento de Unión		
Arados	6 573	392 034
Desgranadoras	347	40 958
Espigadoras	1 722	498 388
Rodillos	386	21 708
Rastras	4 504	125 327
Rastrillos para caballos	981	60 593
Segadoras	603	72 722
Sembradoras	1 324	139 486
Cosechadoras (australianas)	22	74 630
Trilladoras	161	781 700
Máquinas de cortar pasto	855	85 607
Vagones de segadoras	2 327	345 810
Renovadoras	79	12 144
Emparvadoras	14	4 375
Picadoras de pasto	24	1 858
Quebradoras de maíz	61	3 731
Carros y carretas	2 595	493 821
Coches	1 677	290 279
Otras máquinas y herramientas de labranza	—	75 282
Total	—	3 520 453
Toda la Provincia		
Arados	51 210	2 498 192
Desgranadoras	1 661	168 196
Espigadoras	9 591	2 592 917
Rodillos	3 878	152 000
Rastras	25 828	730 925
Rastrillos para caballos	5 097	311 024
Segadoras	2 610	296 590
Sembradoras	6 441	803 478
Cosechadoras (australianas)	145	164 017
Trilladoras	889	5 225 108
Máquinas de cortar pasto	4 407	474 668
Vagones de segadoras	12 268	1 897 819
Renovadoras	324	42 754
Emparvadoras	83	22 988
Picadoras de pasto	95	6 631
Quebradoras de maíz	337	18 522
Carros y carretas	14 943	2 597 666
Coches	10 033	1 499 416
Otras máquinas y herramientas de labranza	—	415 435
Total	—	19 917 346
VI. Provincia de San Luis		
1. Departamento de la Capital		
Arados	152	5 028
Desgranadoras	2	100
Rodillos	1	25
Rastras	16	550
Rastrillos para caballos	5	245
Segadoras	2	500
Sembradoras	4	1 580
Máquinas de cortar pasto	2	400
Picadoras de pasto	1	170
Quebradoras de maíz	2	50
Carros y carretas	59	12 900
Coches	60	22 000
Otras máquinas y herramientas de labranza	—	2 797
Total	—	46 345
2. Departamento de Ayacucho		
Arados	755	8 456
Desgranadoras	2	14
Rastrillos para caballos	3	100
Segadoras	1	200
Trilladoras	1	140
Máquinas de cortar pasto	1	60
Quebradoras de maíz	3	45
Carros y carretas	62	18 148
Coches	21	10 300
Otras máquinas y herramientas de labranza	—	1 226
Total	—	38 689
3. Departamento de Belgrano		
Arados	649	3 704
Desgranadoras	1	80
Rodillos	12	175
Rastras	7	41
Rastrillos para caballos	67	458
Quebradoras de maíz	2	92
Carros y carretas	46	13 875
Coches	1	100
Otras máquinas y herramientas de labranza	—	4 566
Total	—	23 153
4. Departamento de Chacabuco		
Arados	539	16 769
Desgranadoras	12	596
Rastras	25	1 094

Máquinas, Utiles de labranza y Vehículos *(Continuación)*

A saber:	Número	Valor en $ c/l
VI. Provincia de San Luis		
4. Departamento de Chacabuco *(Conclusión)*		
Rastrillos para caballos...	19	1 773
Segadoras.....	5	620
Sembradoras	12	1 696
Trilladoras.....	3	3 027
Máquinas de cortar pasto.	3	510
Emparvadoras.....	1	450
Picadoras de pasto.....	1	120
Quebradoras de maíz	8	313
Carros y carretas.....	30	5 530
Coches.	8	1 990
Otras máquinas y herramientas de labranza.. ..	—	4 425
Total.....	—	38 913
5. Departamento de Junín		
Arados	472	4 050
Desgranadoras	4	135
Rastras.....	4	305
Rastrillos para caballos...	4	375
Segadoras	1	200
Sembradoras	2	134
Trilladoras.....	2	3 000
Máquinas de cortar pasto.	4	620
Quebradoras de maíz	4	150
Carros y carretas.....	17	4 350
Coches	5	900
Otras máquinas y herramientas de labranza	—	2 700
Total.....	—	16 919
6. Departamento de Pedernera		
Arados	633	57 209
Desgranadoras	29	3 359
Espigadoras.....	10	5 985
Rodillos.....	12	2 080
Rastras.....	208	9 919
Rastrillos para caballos...	84	5 574
Segadoras.....	56	6 905
Sembradoras	101	17 940
Cosechadoras (australianas)	1	200
Trilladoras.....	11	29 050
Máquinas de cortar pasto.	49	6 089
Vagones de segadoras.....	10	2 800
Renovadoras	1	400
Emparvadoras	4	1 140
Picadoras de pasto.....	2	860
Quebradoras de maíz	15	678
Carros y carretas.....	235	53 925
Coches	207	87 996
Otras máquinas y herramientas de labranza	—	7 790
Total.....	—	299 899
7. Departamento de Pringles (Coronel)		
Arados.....	498	6 778
Desgranadoras	7	925
Rastras.....	10	355

A saber:	Número	Valor en $ c/l
VI. Provincia de San Luis		
7. Depart. de Pringles (Coronel) *(Conclusión)*		
Rastrillos para caballos...	6	380
Segadoras.....	2	650
Sembradoras	4	154
Cosechadoras (australianas)	2	1 015
Trilladoras.....	1	2 500
Quebradoras de maíz	3	34
Carros y carretas.....	8	2 300
Otras máquinas y herramientas de labranza	—	37
Total.....	—	15 128
8. Departamento de San Martín		
Arados	1 065	6 918
Desgranadoras	3	60
Rastras.....	3	140
Rastrillos para caballos...	5	290
Máquinas de cortar pasto.	3	460
Carros y carretas.....	2	750
Coches	1	400
Otras máquinas y herramientas de labranza	—	105
Total.....	—	9 123
Toda la Provincia		
Arados	4 763	108 912
Desgranadoras	60	5 269
Espigadoras.....	10	5 985
Rodillos	25	2 280
Rastras.....	282	12 554
Rastrillos para caballos...	193	9 195
Segadoras	71	9 079
Sembradoras	123	21 504
Cosechadoras (australianas)	3	1 215
Trilladoras.....	18	37 717
Máquinas de cortar pasto.	62	8 139
Vagones de segadoras.....	10	2 800
Renovadoras	1	400
Emparvadoras	5	1 590
Picadoras de pasto.....	4	1 150
Quebradoras de maíz	37	1 362
Carros y carretas.....	461	111 808
Coches.	304	127 686
Otras máquinas y herramientas de labranza	—	19 524
Total.....	—	488 169
VII. Provincia de Santiago del Estero		
1. Departamento de la Capital		
Arados.....	255	4 295
Desgranadoras.....	2	53
Rodillos	1	120
Rastras.....	25	1 392
Rastrillos para caballos...	23	1 470
Segadoras	4	430

Máquinas, Utiles de labranza y Vehículos *(Continuación)*

VII. Provincia de Santiago del Estero

1. Departamento de la Capital *(Conclusión)*

A saber:	Número	Valor en $ c/l
Sembradoras	2	262
Trilladoras	7	1 050
Máquinas de cortar pasto.	12	1 675
Emparvadoras	2	7 085
Quebradoras de maíz	2	35
Carros y carretas	103	19 205
Coches	28	10 365
Otras máquinas y herramientas de labranza	—	11 000
Total	—	58 437

2. Departamento de Atamisqui

Arados	893	4 414
Desgranadoras	16	115
Carros y carretas	2	300
Coches	1	200
Total	—	5 029

3. Departamento de la Banda

Arados	454	7 801
Desgranadoras	23	914
Espigadoras	9	60
Rodillos	7	134
Rastras	61	2 099
Rastrillos para caballos	64	5 097
Segadoras	8	2 050
Sembradoras	9	1 130
Máquinas de cortar pasto.	30	2 507
Renovadoras	5	550
Picadoras de pasto	3	970
Quebradoras de maíz	1	136
Carros y carretas	86	12 945
Coches	8	2 150
Otras máquinas y herramientas de labranza	—	1 000
Total	—	39 543

4. Departamento de Belgrano (General)

Arados	130	3 576
Desgranadoras	3	160
Espigadoras	3	550
Rodillos	3	45
Rastras	16	357
Rastrillos para caballos	6	255
Sembradoras	3	80
Trilladoras	1	4 000
Máquinas de cortar pasto.	3	465
Vagones de segadoras	3	60
Picadoras de pasto	1	70
Carros y carretas	16	3 250
Coches	5	750
Total	—	13 618

VII. Provincia de Santiago del Estero

5. Departamento de Copo I

Arados	252	1 527
Rastrillos para caballos	1	20
Carros y carretas	13	2 700
Total	—	4 247

6. Departamento de Copo II

Arados	177	680
Desgranadoras	2	60
Carros y carretas	3	900
Total	—	1 640

7. Departamento de Choya

Arados	181	1 816
Desgranadoras	3	145
Rastras	2	40
Rastrillos para caballos	3	85
Sembradoras	1	15
Máquinas de cortar pasto.	2	200
Quebradoras de maíz	1	10
Carros carretas	37	5 600
Coches	5	900
Total	—	8 811

8. Departamento de Figueroa

Arados	405	3 292
Desgranadoras	15	130
Carros y carretas	118	35 115
Coches	17	4 110
Total	—	42 647

9. Departamento de Guasayán

Arados	39	582
Rastras	1	10
Quebradoras de maíz	1	10
Carros y carretas	9	760
Total	—	1 362

10. Departamento de Jimenez 10

Arados	38	475
Carros y carretas	28	6 200
Coches	1	150
Total	—	6 825

11. Departamento de Jimenez 20

Arados	108	720
Carros y carretas	17	1 700
Total	—	2 420

Máquinas, Utiles de labranza y Vehículos *(Continuación)*

A saber:	Número	Valor en $ c/l

VII. Provincia de Santiago del Estero

12. Departamento de Loreto

Arados	385	2 463
Rodillos	1	10
Rastras	1	30
Máquinas de cortar pasto.	2	300
Carros y carretas	8	1 900
Coches	3	900
Otras máquinas y herramientas de labranza	—	30
Total	—	5 633

13. Departamento de Matará

Arados	322	1 026
Rastras	2	20
Quebradoras de maíz	1	12
Carros y carretas	6	1 350
Coches	1	350
Total	—	2 758

14. Departamento de Moreno (Mariano)

Arados	21	315
Carros y carretas	99	21 480
Coches	16	4 797
Otras máquinas y herramientas de labranza	—	250
Total	—	26 842

15. Departamento de Ojo de Agua

Arados	871	4 385
Desgranadoras	2	160
Rodillos	1	40
Rastrillos para caballos	2	100
Sembradoras	2	252
Máquinas de cortar pasto.	2	240
Quebradoras de maíz	1	20
Carros y carretas	2	300
Total	—	5 697

16. Departamento de Quebracho

Arados	725	3 293
Rastras	1	35
Carros y carretas	6	100
Total	—	3 428

17. Departamento de Rio Hondo

Arados	1 827	8 819
Rastrillos para caballos	1	70
Máquinas de cortar pasto.	1	140
Carros y carretas	7	1 200
Coches	1	150
Total	—	10 379

VII. Provincia de Santiago del Estero

18. Departamento de Robles

Arados	552	7 711
Desgranadoras	14	488
Rodillos	2	60
Rastras	23	1 400
Rastrillos para caballos	41	3 406
Segadoras	3	460
Sembradoras	5	450
Trilladoras	1	900
Máquinas de cortar pasto.	23	4 070
Vagones de segadoras	6	980
Renovadoras	1	140
Emparvadoras	2	1 720
Quebradoras de maíz	4	346
Carros y carretas	102	26 770
Coches	11	2 350
Otras máquinas y herramientas de labranza	—	6 665
Total	—	57 865

19. Departamento de Salavina

Arados	539	2 855
Rastrillos para caballos	1	20
Máquinas de cortar pasto.	1	200
Carros y carretas	2	600
Total	—	3 675

20. Departamento de Silípica 10

Arados	29	348
Desgranadoras	2	210
Rastras	3	150
Rastrillos para caballos	4	315
Sembradoras	1	13
Picadoras de pasto	2	300
Carros y carretas	4	990
Otras máquinas y herramientas de labranza	—	955
Total	—	3 281

21. Departamento de Silípica 20

Arados	106	2 405
Desgranadoras	1	60
Rodillos	2	215
Rastras	7	385
Rastrillos para caballos	14	1 100
Sembradoras	2	362
Máquinas de cortar pasto.	6	900
Renovadoras	2	200
Quebradoras de maíz	1	15
Carros y carretas	2	600
Total	—	6 242

22. Departamento de Veintiocho de Marzo

Arados	490	5 765
Desgranadoras	22	652
Espigadoras	2	20

Máquinas, Utiles de labranza y Vehículos *(Continuación)*

A saber:	Número	Valor en $ c/l
VII. Provincia de Santiago del Estero		
22. Depart. de Veintiocho de Marzo *(Conclusión)*		
Rastras	27	1 068
Rastrillos para caballos...	14	1 630
Sembradoras	4	450
Máquinas de cortar pasto.	16	1 820
Renovadoras	1	50
Quebradoras de maíz	1	200
Carros y carretas	42	9 220
Coches	15	2 250
Otras máquinas y herramientas de labranza	—	1 650
Total	—	24 775
Toda la Provincia		
Arados	8 799	68 763
Desgranadoras	105	3 147
Espigadoras	14	630
Rodillos	17	624
Rastras	169	6 986
Rastrillos para caballos...	174	13 568
Segadoras	15	2 880
Sembradoras	29	3 024
Trilladoras	9	5 950
Máquinas de cortar pasto.	98	12 517
Vagones de segadoras	9	1 040
Renovadoras	9	940
Emparvadoras	4	8 805
Picadoras de pasto	6	1 340
Quebradoras de maíz	13	784
Carros y carretas	702	153 185
Coches	112	29 422
Otras máquinas y herramientas de labranza	—	21 550
Total	—	335 155
VIII. Provincia de Tucumán		
1. Departamento de la Capital		
Arados	1 126	18 949
Desgranadoras	39	1 726
Rodillos	11	380
Rastras	225	5 008
Rastrillos para caballos...	32	1 152
Segadoras	4	565
Sembradoras	19	898
Máquinas de cortar pasto.	18	2 240
Picadoras de pasto	4	131
Quebradoras de maíz	4	355
Carros y carretas	593	110 720
Coches	117	28 730
Otras máquinas y herramientas de labranza	—	2 343
Total	—	173 197
2. Departamento de Burruyaco		
Arados	912	10 647
Desgranadoras	11	425
Rodillos	2	60

A saber:	Número	Valor en $ c/l
VIII. Provincia de Tucumán		
2. Departamento de Burruyaco *(Conclusión)*		
Rastras	25	757
Segadoras	1	150
Sembradoras	7	800
Máquinas de cortar pasto.	7	905
Picadoras del pasto	3	125
Quebradoras de maíz	6	154
Carros y carretas	95	20 583
Coches	5	3 700
Otras máquinas y herramientas de labranza	—	50
Total	—	38 356
3. Departamento de Cruz Alta		
Arados	4 026	70 056
Desgranadoras	16	572
Rodillos	5	560
Rastras	504	23 808
Rastrillos para caballos...	2	150
Segadoras	20	2 145
Sembradoras	2	119
Cosechadoras (australianas)	1	1 600
Trilladoras	1	10 000
Máquinas de cortar pasto.	29	5 755
Picadoras de pasto	2	60
Quebradoras de maíz	1	10
Carros y carretas	1 568	193 375
Coches	1 722	28 940
Otras máquinas y herramientas de labranza	—	6 615
Total	—	343 765
4. Departamento de Chicligasta		
Arados	3 766	55 296
Desgranadoras	45	2 024
Espigadoras	1	16
Rodillos	15	335
Rastras	428	8 583
Rastrillos para caballos...	120	2 457
Segadoras	9	1 300
Sembradoras	4	555
Trilladoras	3	3 545
Máquinas de cortar pasto.	12	1 990
Emparvadoras	1	1 000
Picadoras de pasto	3	180
Quebradoras de maíz	9	89
Carros y carretas	959	98 990
Coches	53	7 930
Otras máquinas y herramientas de labranza	—	17 402
Total	—	261 692
5. Departamento de Famaillá		
Arados	4 154	65 077
Desgranadoras	48	2 017
Espigadoras	1	150
Rodillos	7	160

Máquinas, Utiles de labranza y Vehículos *(Continuación)*

A saber:	Número	Valor en $ c/l
VIII. Provincia de Tucumán		
5. Departamento de Famaillá *(Conclusión)*		
Rastras	661	16 831
Rastrillos para caballos	284	6 634
Segadoras	13	200
Sembradoras	3	20
Máquinas de cortar pasto.	3	250
Emparvadoras	1	30
Picadoras de pasto	22	1 466
Quebradoras de maíz	1	600
Carros y carretas	1 000	219 122
Coches	55	15 742
Otras máquinas y herramientas de labranza	—	7 472
Total	—	335 771
6. Departamento de Graneros		
Arados	667	8 009
Desgranadoras	6	390
Rodillos	2	40
Rastras	35	1 144
Rastrillos para caballos	7	620
Máquinas de cortar pasto.	3	750
Picadoras de pasto	1	50
Carros y carretas	166	23 311
Coches	19	5 840
Otras máquinas y herramientas de labranza	—	2 362
Total	—	42 516
7. Departamento de Leales		
Arados	1 968	15 670
Desgranadoras	9	339
Rodillos	1	10
Rastras	78	1 517
Rastrillos para caballos	3	55
Segadoras	1	1 000
Sembradoras	3	390
Máquinas de cortar pasto.	1	50
Quebradoras de maíz	1	12
Carros y carretas	236	28 796
Coches	4	1 600
Otras máquinas y herramientas de labranza	—	186
Total	—	49 625
8. Departamento de Monteros		
Arados	4 855	67 398
Desgranadoras	212	9 120
Rodillos	5	65
Rastras	198	9 913
Rastrillos para caballos	404	6 652
Segadoras	26	670
Sembradoras	105	1 356
Trilladoras	1	80
Máquinas de cortar pasto.	6	358
Emparvadoras	1	40
Picadoras de pasto	8	132

A saber:	Número	Valor en $ c/l
VIII. Provincia de Tucumán		
8. Departamento de Monteros *(Conclusión)*		
Quebradoras de maíz	95	577
Carros y carretas	766	128 211
Coches	74	12 860
Otras máqninas y herramientas de labranza	—	1 564
Total	—	238 996
9. Departamento de Río Chico		
Arados	2 912	41 536
Desgranadoras	19	751
Espigadoras	4	660
Rodillos	8	270
Rastras	74	2 786
Rastrillos para caballos	43	1 050
Segadoras	1	100
Sembradoras	1	150
Trilladoras	8	13 606
Máquinas de cortar pasto.	12	1 845
Picadoras de pasto	2	112
Quebradoras de maíz	5	81
Carros y carretas	716	71 714
Coches	54	8 265
Otras máquinas y herramientas de labranza	—	13 948
Total	—	156 874
10. Departamento de Taff		
Arados	1 257	18 835
Desgranadoras	21	954
Espigadoras	2	50
Rodillos	5	160
Rastras	164	3 168
Rastrillos para caballos	24	393
Máquinas de cortar pasto.	6	1 090
Vagones de segadoras	1	100
Picadoras de pasto	1	100
Quebradoras de maíz	15	403
Carros y carretas	298	83 110
Coches	40	10 187
Otras máquinas y herramientas de labranza	—	2 312
Total	—	120 862
11. Departamento de Trancas		
Arados	743	12 226
Desgranadoras	35	2 015
Rodillos	2	24
Rastras	31	1 900
Rastrillos para caballos	13	900
Segadoras	4	328
Sembradoras	7	850
Máquinas de cortar pasto.	13	1 300
Carros y carretas	32	7 150
Coches	3	2 400
Otras máquinas y herramientas de labranza	—	28
Total	—	29 121

Máquinas, Utiles de labranza y Vehículos *(Continuación)*

A saber:	Número	Valor en $ c/l

VIII. Provincia de Tucumán

Toda la provincia

Arados	26 386	383 [illegible]99
Desgranadoras	461	333
Espigadoras	8	876
Rodillos	63	2 064
Rastras	2 423	75 415
Rastrillos para caballos	932	20 063
Segadoras	79	6 458
Sembradoras	[illegible]	5 138
Cosechadoras (australianas)	1	1 600
Trilladoras	14	27 631
Máquinas de cortar pasto	110	16 533
Vagones de segadoras	1	100
Emparvadoras	3	1 070
Picadoras de pasto	[illegible]	2 356
Quebradoras de maíz	137	2 281
Carros y carretas	6 429	985 082
Coches	2 146	126 194
Otras máquinas y herramientas de labranza	—	53 882
Total	—	1 730 775

IX. Provincia de Mendoza

1. Departamento de la Capital

Arados	6 + 63	66 ✓	1 351 0
Desgranadoras	2	3 ✓	120
Espigadoras	2	4 ✓	30
Rodillos	2	5 ✓	165
Rastras	10	12 ✓	203
Rastrillos para caballos	2	3 ✓	212
Segadoras	2	2 ✓	450
Máquinas de cortar pasto	1	2 ✓	150
Quebradoras de maíz	4	7 ✓	92
Carros y carretas	49	51 ✓	11 335
Coches	36	38 ✓	62 800
Otras máquinas y herramientas de labranza	—		698
Total	—		77 606

15

2. Departamento de Belgrano

Arados	223	230	5 381
Desgranadoras	6	7	1 482
Rastras	9	11	171
Rastrillos para caballos	7	9	290
Máquinas de cortar pasto	2	5	560
Quebradoras de maíz	3	7	95
Carros y carretas	153	163	42 905
Coches	88	92	26 575
Otras máquinas y herramientas de labranza	—		799
Total	—		78 258

3. Departamento de Guaymallén

Arados	1 244	1318	21 406
Desgranadoras	77	82	2 173
Espigadoras	1	3	100

IX. Provincia de Mendoza

3. Departamento de Guaymallén *(Conclusión)*

Rodillos	9	13	400
Rastras	105	112	1 782
Rastrillos para caballos	32	36	1 890
Segadoras	14	17	2 045
Sembradoras	4	6	620
Cosechadoras (australianas)	1	5	200
Máquinas de cortar pasto	13	18	1 846
Emparvadoras	1	2	1 300
Picadoras de pasto	3	5	120
Quebradoras de maíz	2	4	25
Carros y carretas	467	491	82 626
Coches	399	408	64 800
Otras máquinas y herramientas de labranza	—		10 248
Total	—		191 581

4. Departamento de Junín

Arados	892	931	20 654
Desgranadoras	54	59	3 743
Espigadoras	4	6	900
Rodillos	6	8	925
Rastras	77	81	3 396
Rastrillos para caballos	41	43	3 010
Segadoras	48	49	6 130
Sembradoras	8	11	1 040
Trilladoras	7	9	8 300
Máquinas de cortar pasto	24	28	3 780
Renovadoras	1	2	200
Picadoras de pasto	1	3	260
Quebradoras de maíz	6	8	235
Carros y carretas	251	262	45 540
Coches	179	183	37 975
Otras máquiuas y herramientas de labranza	—		2 025
Total	—		138 113

5. Departamento de La Paz

Arados	182	192	3 064
Desgranadoras	24	21	740
Rodillos	7	9	330
Rastras	26	28	372
Rastrillos para caballos	8	11	610
Segadoras	11	13	2 100
Sembradoras	1	2	150
Trilladoras	1	4	2 000
Máquinas de cortar pasto	20	23	3 760
Picadoras de pasto	2	4	800
Quebradoras de maíz	4	6	115
Carros y carretas	109	114	19 220
Coches	33	36	7 720
Otras máquinas y herramientas de labranza	—		2 257
Total	—		43 238

6. Departamento de Las Heras

Arados	375	386	3 601
Desgranadoras	18	21	1 005
Espigadoras	2	3	240

Máquinas, Utiles de labranza y Vehículos *(Continuación)*

A saber:	Número		Valor en $ c/l

IX. Provincia de Mendoza

6. Departamento de Las Heras *(Conclusión)*

Rodillos	2	4	170
Rastras	58	64	2 041
Rastrillos para caballos	16	19	1 302
Segadoras	19	23	3 060
Sembradoras	3	4	400
Trilladoras	2	3	5 000
Máquinas de cortar pasto	5	7	810
Emparvadoras	1	2	150
Picadoras de pasto	1	3	200
Quebradoras de maíz	3	6	107
Carros y carretas	139	143	32 610
Coches	85	91	24 090
Otras máquinas y herramientas de labranza	—		708
Total	—		75 494

7. Departamento de Lavalle

Arados	386	389	7 348
Desgranadoras	23	24	1 242
Rodillos	4	5	150
Rastras	33	36	1 212
Rastrillos para caballos	16	18	1 558
Segadoras	15	15	3 240
Sembradoras	7	8	1 480
Cosechadoras (australianas)	5	6	750
Trilladoras	2	3	5 000
Máquinas de cortar pasto	21	23	4 690
Picadoras de pasto	1	3	40
Quebradoras de maíz	4	6	280
Carros y carretas	81	90	11 946
Coches	56	59	9 620
Otras máquinas y herramientas de labranza	—		668
Total	—		49 224

8. Departamento de Luján

Arados	733	744	21 344
Desgranadoras	21	23	1 065
Rastras	68	72	2 245
Rastrillos para caballos	30	36	3 710
Segadoras	7	9	1 400
Sembradoras	1	2	135
Trilladoras	3	4	9 000
Máquinas de cortar pasto	27	28	3 690
Picadoras de pasto	14	16	3 202
Quebradoras de maíz	2	3	24
Carros y carretas	210	221	29 270
Coches	162	173	23 545
Otras máquinas y herramientas de labranza	—		14 009
Total	—		112 639

9. Departamento de Maipú

Arados	1 227	1288	34 106
Desgranadoras	43	45	2 083
Rodillos	3	4	210

IX. Provincia de Mendoza

9. Departamento de Maipú *(Conclusión)*

Rastras	108	112	2 823
Rastrillos para caballos	33	36	2 259
Segadoras	18	19	2 920
Máquinas de cortar pasto	23	24	3 760
Picadoras de pasto	3	5	390
Quebradoras de maíz	8	11	1 027
Carros y carretas	302	313	103 500
Coches	230	241	77 790
Otras máquinas y herramientas de labranza	—		7 413
Total	—		238 281

10. Departamento de Rivadavia

Arados	1 013	1025	21 454
Desgranadoras	63	68	3 181
Espigadoras	1	2	250
Rodillos	4	5	122
Rastras	60	63	2 029
Rastrillos para caballos	47	45	4 165
Segadoras	28	31	5 117
Sembradoras	2	5	240
Máquinas de cortar pasto	44	48	7 027
Picadoras de pasto	5	6	1 045
Quebradoras de maíz	6	9	167
Carros y carretas	356	367	39 440
Coches	274	282	57 880
Otras máquinas y herramientas de labranza	—		8 575
Total	—		150 692

11. Departamento de San Cárlos

Arados	291	302	4 652
Desgranadoras	17	18	750
Espigadoras	2	3	380
Rodillos	2	5	140
Rastras	6	7	310
Rastrillos para caballos	21	23	2 400
Segadoras	23	27	3 880
Cosechadoras (australianas)	1	2	600
Trilladoras	3	5	6 300
Máquinas de cortar pasto	8	9	1 900
Picadoras de pasto	1	2	60
Quebradoras de maíz	2	3	35
Carros y carretas	62	66	18 530
Coches	25	26	8 470
Otras máquinas y herramientas de labranza	—		400
Total	—		48 807

12. Departamento de San Martín

Arados	1 309	1384	30 934
Desgranadoras	84	86	6 142
Espigadoras	4	5	460
Rodillos	7	11	160
Rastras	79	92	3 915
Rastrillos para caballos	50	59	4 960

Máquinas, Útiles de labranza y Vehículos *(Continuación)*

A saber:	Número	Valor en $ c/l
IX. Provincia de Mendoza		
12. Departamento de San Martín *(Conclusión)*		
Segadoras	41	7 378
Sembradoras	6	793
Trilladoras	4	8 600
Máquinas de cortar pasto.	63	9 373
Renovadoras	1	170
Emparvadoras	3	480
Picadoras de pasto	2	500
Quebradoras de maíz	9	310
Carros y carretas	305	62 600
Coches	225	54 149
Otras máquinas y herramientas de labranza	—	9 510
Total	—	200 434
13. Departamento de San Rafael		
Arados	1 253	24 333
Desgranadoras	60	2 206
Espigadoras	5	1 100
Rodillos	1	10
Rastras	60	2 270
Rastrillos para caballos	44	3 012
Segadoras	31	6 090
Sembradoras	7	402
Cosechadoras (australianas)	4	660
Trilladoras	6	12 300
Máquinas de cortar pasto.	29	4 800
Emparvadoras	2	1 200
Picadoras de pasto	1	15
Quebradoras de maíz	13	723
Carros y carretas	216	42 035
Coches	105	25 020
Otras máquinas y herramientas de labranza	—	11 337
Total	—	137 513
14. Departamento de Santa Rosa		
Arados	241	7 373
Desgranadoras	17	461
Rodillos	1	150
Rastras	13	800
Rastrillos para caballos	28	2 626
Segadoras	14	2 890
Sembradoras	2	500
Trilladoras	1	2 100
Máquinas de cortar pasto.	20	2 970
Emparvadoras	1	400
Quebradoras de maíz	11	298
Carros y carretas	47	14 000
Coches	24	8 440
Otras máquinas y herramientas de labranza	—	11 609
Total	—	54 617
15. Departamento de Tunuyán		
Arados	279	6 067
Desgranadoras	11	660
Rodillos	3	75

A saber:	Número	Valor en $ c/l
IX. Provincia de Mendoza		
15. Departamento de Tunuyán *(Conclusión)*		
Rastras	12	925
Rastrillos para caballos	17	1 595
Segadoras	7	2 660
Cosechadoras (australianas)	5	10 080
Trilladoras	2	5 700
Máquinas de cortar pasto.	4	740
Picadoras de pasto	1	40
Quebradoras de maíz	2	98
Carros y carretas	9	1 736
Coches	7	2 480
Otras máquinas y herramientas de labranza	—	3 754
Total	—	36 210
16. Departamento de Tupungato		
Arados	69	4 571
Desgranadoras	4	140
Espigadoras	1	30
Rodillos	4	700
Rastras	2	140
Rastrillos para caballos	5	460
Segadoras	2	400
Sembradoras	2	430
Trilladoras	1	2 500
Máquinas de cortar pasto.	3	960
Renovadoras	1	150
Emparvadoras	1	800
Quebradoras de maíz	1	90
Carros y carretas	6	460
Coches	5	570
Otras máquinas y herramientas de labranza	—	100
Total	—	12 501
Toda la Provincia		
Arados	9 780	217 639
Desgranadoras	524	27 193
Espigadoras	22	3 490
Rodillos	55	3 707
Rastras	735	24 959
Rastrillos para caballos	397	34 059
Segadoras	280	49 360
Sembradoras	43	6 190
Cosechadoras (australianas)	16	12 290
Trilladoras	29	66 800
Máquinas de cortar pasto.	307	50 816
Renovadaras	3	520
Emparvadoras	9	4 330
Picadoras de pasto	35	6 672
Quebradoras de maíz	80	3 721
Carros y carretas	2 762	557 753
Coches	2 629	491 924
Otras máquinas y herramientas de labranza	—	83 785
Total	—	1 645 208

Máquinas, Utiles de labranza y Vehículos *(Continuación)*

A saber:	Número	Valor en $ c/l

X. Provincia de San Juan

1. Departamento de Albardón

Arados	175	3 032
Degranadoras	7	428
Espigadoras	1	25
Rastras	2	50
Rastrillos para caballos	10	545
Segadoras	17	4 100
Sembradoras	2	800
Trilladoras	3	7 000
Máquinas de cortar pasto.	1	200
Picadoras de pasto	1	100
Carros y carretas	93	35 198
Coches	45	22 760
Otras máquinas y herramientas de labranza	—	21 060
Total	—	95 298

2. Departamento de Angaco Norte

Arados	266	3 588
Espigadoras	4	200
Rastras	7	172
Rastrillos para caballos	1	75
Segadoras	7	1 499
Sembradoras	1	15
Trilladoras	1	2 000
Máquinas de cortar pasto.	1	150
Quebradoras de maíz	5	146
Carros y carretas	56	11 885
Coches	—	2 900
Otras máquinas y herramientas de labranza	—	2 373
Total	—	25 003

3° Departamento de Angaco Sud

Arados	349	5 720
Desgranadoras	18	1 498
Rastras	19	737
Rastrillos para caballos	13	1 052
Segadoras	12	3 362
Sembradoras	4	915
Cosechadoras (australianas)	1	300
Máquinas de cortar pasto.	10	1 810
Emparvadoras	1	200
Picadoras de pasto	2	390
Quebradoras de maíz	3	320
Carros y carretas	78	21 500
Coches	39	11 900
Otras máquinas y herramientas de labranza	—	81
Total	—	49 785

4. Departamento de Calingasta

Arados	72	589
Desgranadoras	4	70
Rastras	1	50
Segadoras	9	1 880
Sembradoras	1	200

X. Provincia de San Juan

4. Departamento de Calingasta *(Conclusión)*

Trilladoras	1	2 500
Máquinas de cortar pasto.	2	230
Vagones de segadoras	1	150
Carros y carretas	11	3 500
Coches	2	6 600
Otras máquinas y herramientas de labranza	—	1 600
Total	—	17 369

5. Departamento de Caucete

Arados	475	5 454
Desgranadoras	124	9 190
Rastras	11	835
Rastrillos para caballos	19	1 973
Segadoras	28	5 950
Sembradoras	2	400
Cosechadoras (australianas)	1	2 400
Trilladoras	7	43 000
Máquinas de cortar pasto.	14	3 060
Picadoras de pasto	2	90
Quebradoras de maíz	2	28
Carros y carretas	146	62 780
Coches	47	14 100
Otras máquinas y herramientas de labranza	—	375
Total	—	149 635

6. Departamento de Concepción

Arados	258	4 338
Desgranadoras	5	210
Rastras	12	409
Rastrillos para caballos	4	440
Segadoras	5	750
Máquinas de cortar pasto.	3	320
Quebradoras de maíz	1	15
Carros y carretas	152	45 972
Coches	77	37 120
Otras máquinas y herramientas de labranza	—	5 292
Total	—	94 866

7. Departamento de Desamparados

Arados	345	5 516
Desgranadoras	12	510
Rodillos	5	100
Rastras	41	1 444
Rastrillos para caballos	14	1 155
Segadoras	9	1 495
Sembradoras	4	800
Trilladoras	4	46 400
Máquinas de cortar pasto.	5	990
Emparvadoras	1	1 200
Picadoras de pasto	2	220
Quebradoras de maíz	3	110

Máquinas, Utiles de labranza y Vehículos *(Continuación)*

X. Provincia de San Juan

7. Departamento de Desamparados *(Conclusión)*

A saber:	Número	Valor en $ c/l
Carros y carretas	120	32 220
Coches	72	53 348
Otras máquinas y herramientas de labranza	—	14 340
Total	—	169 848

8. Departamento de Guanacache

A saber:	Número	Valor en $ c/l
Arados	334	4 810
Desgranadoras	8	525
Espigadoras	3	1 500
Rodillos	4	1 000
Rastras	10	1 950
Rastrillos para caballos	10	1 260
Segadoras	16	3 820
Sembradoras	1	200
Trilladoras	5	29 180
Máquinas de cortar pasto.	3	685
Vagones de segadoras	6	1 900
Emparvadoras	1	200
Picadoras de pasto	1	120
Carros y carretas	59	26 224
Coches	21	8 221
Otras máquinas y herramientas de labranza	—	12
Total	—	81 607

9. Departamento de Iglesia

A saber:	Número	Valor en $ c/l
Arados	210	2 432
Desgranadoras	3	48
Segadoras	4	880
Máquinas de cortar pasto.	4	630
Quebradoras de maíz	1	20
Carros y carretas	2	1 000
Otras máquinas y herramientas de labranza	140	2 271
Total	—	7 281

10. Departamento de Jachal

A saber:	Número	Valor en $ c/l
Arados	742	7 380
Desgranadoras	6	315
Rastras	9	197
Rastrillos para caballos	8	603
Segadoras	21	5 520
Sembradoras	4	1 030
Cosechadoras (australianas)	1	1 000
Trilladoras	3	11 500
Máquinas de cortar pasto.	8	1 630
Quebradoras de maíz	4	128
Carros y carretas	61	26 478
Coches	25	16 460
Otras máquinas y herramientas de labranza	—	2 993
Total	—	75 234

X. Provincia de San Juan

11. Departamento de Pocito

A saber:	Número	Valor en $ c/l
Arados	971	6 856
Desgranadoras	14	720
Espigadoras	3	800
Rodillos	2	160
Rastras	22	620
Rastrillos para caballos	15	1 195
Segadoras	15	3 040
Cosechadoras (australianas)	1	180
Trilladoras	2	24 000
Máquinas de cortar pasto.	14	2 530
Emparvadoras	1	50
Quebradoras de maíz	2	315
Carros y carretas	111	29 880
Coches	54	15 950
Otras máquinas y herramientas de labranza	—	1 132
Total	—	87 428

12. Departamento de Santa Lucía

A saber:	Número	Valor en $ c/l
Arados	279	4 524
Desgranadoras	6	175
Espigadoras	1	1 000
Rastras	15	494
Ratrillos para caballos	3	220
Segadoras	6	860
Trilladoras	1	13 000
Emparvadoras	2	600
Quebradoras de maíz	2	200
Carros y carretas	164	51 598
Coches	80	37 245
Otras máquinas y herramientas de labranza	—	3 356
Total	—	113 272

13. Departamento de Trinidad

A saber:	Número	Valor en $ c/l
Arados	83	1 006
Desgranadoras	5	190
Rastras	6	184
Rastrillos para caballos	3	330
Segadoras	5	1 355
Máquinas de cortar pasto.	1	180
Picadoras de pasto	1	70
Quebradoras de maíz	2	27
Carros y carretas	74	19 440
Coches	57	14 555
Otras máquinas y herramientas de labranza	—	1 165
Total	—	38 502

14. Departamento de Valle Fértil

A saber:	Número	Valor en $ c/l
Arados	29	371
Carros y carretas	2	200
Coches	1	80
Total	—	651

Máquinas, Utiles de labranza y Vehículos *(Continuación)*

A saber:	Número	Valor en $ c/l
X. Provincia de San Juan		
15. Departamento de 25 de Mayo		
Arados	287	6 657
Desgranadoras	9	500
Rastras	11	490
Rastrillos para caballos	8	1 250
Segadoras	9	2 165
Sembradoras	2	500
Trilladoras	1	10 000
Máquinas de cortar pasto.	9	2 320
Carros y carretas	61	22 750
Coches	20	8 470
Otras maquinas y herramientas de labranza	—	1 000
Total	—	56 102
Toda la Provincia		
Arados	4 875	62 273
Desgranadoras	219	14 379
Espigadoras	12	3 525
Rodillos	11	1 260
Rastras	169	7 632
Rastrillos para caballos	107	10 098
Segadoras	163	36 676
Sembradoras	21	4 860
Cosechadoras (australianas)	4	3 880
Trilladoras	28	188 580
Máquinas de cortar pasto.	75	14 735
Vagones de segadoras	7	2 050
Emparvadoras	6	2 250
Picadoras de pasto	9	990
Quebradoras de maíz	25	7 309
Carros y carretas	2 190	400 625
Coches	649	249 709
Otras máquinas y herramientas de labranza	—	51 050
Total	—	1 061 881
XI. Provincia de La Rioja		
1. Departamento de la Capital		
Arados	95	1 369
Rastras	8	197
Carros y carretas	18	4 480
Coches	6	2 550
Otras máquinas y herramientas de labranza	—	4 353
Total	—	12 949
2. Departamento de Arauco		
Arados	83	1 182
Desgranadoras	2	20
Espigadoras	2	300
Vagones de segadoras	1	70
Carros y carretas	11	2 980
Coches	2	500
Otras máquinas y herramientas de labranza	—	8 069
Total	—	13 121
3. Departamento de Belgrano (General)		
Arados	503	4 821
Rastras	3	21
Rastrillos para caballos	1	40
Carros y carretas	9	1 000
Coches	1	150
Otras máquinas y herramietas de labranza	—	2 647
Total	—	8 679
4 Departamento de Castro Barros		
Arados	542	6 920
Desgranadoras	3	112
Picadoras de pasto	1	60
Quebradoras de maíz	4	186
Carros y carretas	102	39 376
Coches	4	1 500
Otras máquinas y herramientas de labranza	—	20 455
Total	—	68 609
5. Departamento de Chamical		
Arados	412	3 725
Rodillos	1	20
Rastras	2	40
Carros y carretas	27	7 500
Otras máquinas y herramientas de labranza	—	1 945
Total	—	13 230
6. Departamento de Chilecito		
Arados	75	710
Desgranadoras	3	160
Rastrillos para caballos	3	230
Segadoras	3	603
Trilladoras	1	2 700
Máquinas de cortar pasto.	1	162
Carros y carretas.	29	10 150
Coches	4	600
Otras máquinas y herramientas de labranza	—	1 275
Total	—	16 590
7. Departamento de Famatina		
Arados	396	3 635
Desgranadoras	3	210
Rastras	2	45
Rastrillos para caballos	3	350
Máquinas de cortar pasto.	7	1 382
Picadoras de pasto	1	60
Quebradoras de maíz	2	53
Carros y carretas	10	1 402
Coches	5	1 000
Otras máquinas y herramientas de labranza	—	10 286
Total	—	18 423

Máquinas, Utiles de labranza y Vehículos *(Continuación)*

A saber:	Número	Valor en $ c/l

XI. Provincia de La Rioja

8. Departamento de Independencia

Arados	19	182
Carros y carretas	1	200
Otras máquinas y herramientas de labranza	—	232
Total	—	614

9. Departamento de La Madrid

Arados	270	1 504
Desgranadoras	1	30
Segadoras	1	300
Carros y carretas	3	700
Otras máquinas y herramientas de labranza	—	6 249
Total	—	8 783

10. Departamento de Lavalle (General)

Arados	2 020	14 420
Desgranadoras	1	35
Carros y carretas	4	600
Coches	1	400
Otras máquinas y herramientas de labranza	—	8 406
Total	—	23 861

11. Departamento de Ocampo (General)

Arados	242	1 405
Carros y carretas	14	4 200
Otras máquinas y herramientas de labranza	—	913
Total	—	6 518

12. Departamento de Rivadavia

Arados	457	4 397
Carros y carretas	3	550
Coches	1	200
Otras máquinas y herramientas de labranza	—	4 600
Total	—	9 747

13. Departamento de Roca (General)

Arados	457	2 743
Quebradoras de maíz	10	6 000
Otras máquinas y herramientas de labranza	—	9 440
Total	—	18 183

14. Departamento de Sanagasta

Arados	176	1 108
Desgranadoras	2	140
Rastras	3	45
Máquinas de cortar pasto	1	300
Quebradoras de maíz	10	20
Carros y carretas	116	9 666

XI. Provincia de La Rioja

14. Departamento de Sanagasta *(Conclusión)*

Coches	5	2 600
Otras máquinas y herramientas de labranza	—	2 875
Total	—	16 754

15. Departamento de San Blás de los Sauces

Arados	319	2 868
Desgranadoras	5	108
Carros y carretas	46	7 120
Coches	20	1 937
Otras máquinas y herramientas de labranza	—	20 809
Total	—	32 842

16. Departamento de San Martín

Arados	14	130
Desgranadoras	1	30
Rastras	1	12
Carros y carretas	10	521
Otras máquinas y herramientas de labranza	—	113
Total	—	806

17. Departamento de Sarmiento

Arados	380	4 935
Carros y carretas	29	1 040
Coches	14	96
Otras máquinas y herramientas de labranza	—	15 269
Total	—	21 340

18. Departamento de Velez Sarsfield

Arados	160	2 072
Carros y carretas	6	2 300
Otras máquinas y herramientas de labranza	—	3 524
Total	—	7 896

Toda la Provincia

Arados	6 620	58 126
Desgranadoras	21	845
Espigadoras	2	300
Rodillos	1	20
Rastras	19	360
Rastrillos para caballos	7	620
Segadoras	4	903
Trilladoras	1	2 700
Máquinas de cortar pasto	9	1 844
Vagones de segadoras	1	70
Picadoras de pasto	12	120
Quebradora de maíz	26	6 259
Carros y carretas	483	93 785
Coches	63	11 533
Otras máquinas y herramientas de labranza	—	121 460
Total	—	298 945

Máquinas, Utiles de labranza y Vehículos *(Continuación)*

A saber:	Número	Valor en $ c/l

XII. Provincia de Catamarca

1. Departamento de la Capital

Arados	154	1 521
Rastras	1	130
Rastrillos para caballos	5	195
Máquinas de cortar pasto.	3	635
Carros y carretas	16	3 600
Coches	11	6 100
Total	—	12 181

2. Departamento de Ambato

Arados	301	3 435
Desgranadoras	1	28
Rastras	1	62
Rastrillos para caballos	2	133
Máquinas de cortar pasto.	2	310
Picadoras de pasto	1	56
Carros y carretas	8	399
Total	—	4 423

3. Departamento de Ancasti

Arados	341	2 147
Total	—	2 147

4. Departamento de Andalgalá

Arados	206	2 818
Rastrillos para caballos	1	200
Segadoras	1	300
Picadoras de pasto	1	80
Carros y carretas	56	5 600
Coches	10	2 000
Otras máquinas y herramientas de labranza	—	5 002
Total	—	16 000

5. Departamento de Belén

Arados	69	606
Quebradoras de maíz	5	904
Carros y carretas	9	640
Coches	1	800
Otras máquinas y herramientas de labranza	—	711
Total	—	3 661

6. Departamento de Capayán

Arados	167	2 472
Desgranadoras	1	55
Rastras	3	33
Rastrillos para caballos	2	130
Segadoras	1	1 500
Máquinas de cortar pasto.	2	300
Quebradoras de maíz	1	25
Carros y carretas	36	7 846
Otras máquinas y herramientas de labranza	—	70
Total	—	12 431

A saber:	Número	Valor en $ c/l

XII. Provincia de Catamarca

7. Departamento de El Alto

Arados	29	454
Carros y carretas	1	50
Otras máquinas y herramientas de labranza	—	42
Total	—	546

8. Departamento de La Paz

Arados	157	1 619
Desgranadoras	4	240
Rastras	4	135
Rastrillos para caballos	2	150
Sembradoras	1	20
Quebradoras de maíz	1	35
Carros y carretas	87	16 879
Coches	9	1 620
Otras máquinas y herramientas de labranzas	—	8 000
Total	—	28 698

9. Departamento de Paclín

Arados	353	2 433
Rastras	1	6
Rastrillos para caballos	1	40
Carros y carretas	21	2 100
Coches	7	2 650
Otras máquinas y herramientas de labranza	—	963
Total	—	8 192

10. Departamento de Piedra Blanca

Arados	50	1 194
Rastrillos para caballos	4	215
Máquinas de cortar pasto.	5	420
Carros y carretas	12	1 520
Coches	3	700
Otras máquinas y herramientas de labranza	—	1 053
Total	—	5 102

11. Departamento de Pomán

Arados	133	737
Segadoras	1	170
Carros y carretas	23	1 630
Coches	2	172
Otras máquinas y herramientas de labranza	—	180
Total	—	2 889

12. Departamento de Santa María

Arados	410	3 280
Desgranadoras	1	20
Segadoras	1	200
Carros y carretas	21	1 980

Máquinas, Utiles de labranza y Vehículos *(Continuación)*

A saber:	Número	Valor en $ c/l

XII. Provincia de Catamarca

12. Departamento de Santa María *(Conclusión)*

Coches	1	150
Otras máquinas y herramientas de labranza	—	32 215
Total.....	—	37 845

13. Departamento de Santa Rosa

Arados	272	2 909
Rastras.....	2	160
Máquinas de cortar pasto.	1	60
Picadoras de pasto.....	1	80
Quebradoras de maíz	1	15
Carros y carretas.....	53	4 990
Coches	2	200
Otras máquinas y herramientas de labranza	—	25
Total.....	—	8 439

14. Departamento de Tinogasta

Arados	470	2 769
Espigadoras.....	1	100
Rodillos.....	1	20
Rastras.....	3	32
Rastrillos para caballos...	1	80
Máquinas de cortar pasto.	»	460
Picadoras de pasto.....	1	30
Quebradoras de maíz	4	100
Carros y carretas	31	2 033
Coches	5	3 000
Otras máquinas y herramientas de labranza	—	1 734
Total.....	—	10 358

15. Departamento de Valle Viejo

Arados	253	2 367
Desgranadoras	4	200
Rastras.....	8	40
Rastrillos para caballos...	4	310
Segadoras	6	59
Sembradoras	12	28
Máquinas de cortar pasto.	2	230
Quebradoras de maíz	2	30
Carros y carretas.....	43	4 830
Coches	5	2 400
Otras màquinas y herramientas de labranza	—	1 194
Total.....	—	11 688

Toda la Provincia

Arados	3 365	30 761
Desgranadoras	11	543
Espigadoras.....	1	100
Rodillos.....	1	20
Rastras.....	23	598
Rastrillos para caballos...	19	1 453
Segadoras	10	2 229

A saber:	Nómero	Valor en $ c/l

XII. Provincia de Catamarca

Toda la Provincia *(Conclusión)*

Sembradoras	13	48
Máquinas de cortar pasto.	17	2 415
Picadoras de pasto.....	4	246
Quebradoras de maíz	15	1 110
Carros y carretas.....	417	54 097.
Coches.....	56	19 792
Otras máquinas y herramientas de labranza....	—	51 189
Total.....	—	164 601

XIII. Provincia de Salta

1. Departamento de la Capital

Arados	431	10 050
Desgranadoras.....	14	1 395
Rastras.....	21	1 835
Rastrillos para caballos...	14	1 038
Segadoras	4	585
Sembradoras	10	1 228
Máquinas de cortar pasto.	10	2 341
Vagones de segadoras.....	1	200
Picadoras de pasto.....	1	200
Quebradoras de maíz	3	220
Carros y carretas	23	2 600
Coches.....	4	1 150
Otras máquinas y herramientas de labranza	—	1 081
Total	—	23 923

2. Departamento de Anta

Arados	446	4 641
Desgranadoras.....	9	560
Rodillos.....	1	150
Rastras	7	450
Rastrillos para caballos...	7	950
Segadoras	1	170
Sembradoras	11	152
Máquinas de cortar pasto.	1	170
Quebradoras de maíz	9	321
Carros y carretas.....	5	1 120
Otras máquinas y herramientas de labranza	—	3
Total.....	—	8 687

3. Departamento de Cachí

Arados	412	2 595
Desgradoras.....	1	75
Segadoras	1	170
Cosechadoras (australianas)	1	45
Máquinas de cortar pasto.	3	450
Carros y carretas.....	4	1 170
Coches.....	3	2 550
Otras máquinas y herramientas de labranza	—	130
Total.....	—	7 185

Máquinas, Utiles de labranza y Vehículos *(Continuación)*

A saber:	Número	Valor en $ c/l
XIII. Provincia de Salta		
4. Departamento de Cafayate		
Arados	238	1 829
Desgranadoras	6	150
Rodillos	1	50
Rastras	1	36
Rastrillos para caballos	3	130
Trilladoras	1	600
Quebradoras de maíz	1	20
Carros y carretas	75	17 660
Coches	17	4 200
Otras máquinas y herramientas de labranza	—	4 035
Total	—	28 710
5. Departamento de Caldera		
Arados	382	5 047
Desgranadoras	5	270
Rastras	6	200
Rastrillos para caballos	1	40
Carros y carretas	9	2 100
Otras máquinas y herramientas de labranza	—	214
Total	—	7 871
6. Departamento de Campo Santo		
Arados	509	9 541
Desgranadoras	18	1 000
Rodillos	3	110
Rastras	33	900
Rastrillos para caballos	10	620
Segadoras	3	170
Sembradoras	11	238
Trilladoras	2	1 650
Máquinas de cortar pasto.	12	1 540
Renovadoras	1	100
Picadoras de pasto	2	85
Quebradoras de maíz	10	271
Carros y carretas	150	39 405
Coches	17	6 870
Otras máquinas y herramientas de labranza	—	1 648
Total	—	64 148
7. Departamento de Candelaria		
Arados	215	3 938
Desgranadoras	10	826
Espigadoras	2	100
Rastras	7	490
Rastrillos para caballos	4	200
Segadoras	6	900
Sembradoras	7	560
Quebradoras de maíz	1	25
Carros y carretas	11	2 270
Coches	3	750
Total	—	10 059

A saber:	Número	Valor en $ c/l
XIII. Provincia de Salta		
8. Departamento de Cerrillos		
Arados	1 075	20 672
Desgranadoras	51	11 657
Espigadoras	1	700
Rodillos	4	400
Rastras	38	1 346
Rastrillos para caballos	413	1 895
Segadoras	10	1 920
Sembradoras	88	4 312
Trilladoras	2	3 000
Máquinas de cortar pasto.	8	1 175
Picadoras de pasto	2	150
Quebradoras de maíz	3	56
Carros y carretas	58	11 600
Coches	15	3 580
Otras máquinas y herramientas de labranza	—	4 033
Total	—	66 496
9. Departamento de Chicoana		
Arados	1 076	18 201
Desgranadoras	27	2 551
Rodillos	3	240
Rastras	38	1 265
Rastrillos para caballos	19	1 735
Segadoras	11	2 025
Sembradoras	25	608
Máquinas de cortar pasto.	20	3 285
Renovadoras	1	180
Quebradoras de maíz	7	423
Carros y carretas	72	9 975
Coches	36	16 300
Otras máquinas y herramientas de labranza	—	2 053
Total	—	58 841
10. Departamento de Guachipas		
Arados	361	4 716
Desgranadoras	6	365
Rodillos	1	25
Rastras	6	355
Rastrillos para caballos	5	380
Sembradoras	1	10
Máquinas de cortar pasto.	7	100
Quebradoras de maíz	1	15
Carros y carretas	20	2 200
Coches	1	150
Otras máquinas y herramientas de labranza	—	569
Total	—	8 885
11. Departamento de Iruya		
Arados	751	2 397
Segadoras	17	1 900
Sembradoras	1	20
Trilladoras	7	12 400

Máquinas, Utiles de labranza y Vehículos *(Continuación)*

A saber:	Número	Valor en $ c/l
XIII. Provincia de Salta		
11. Departamento de Iruya *(Conclusión)*		
Carros y carretas.....	1	10
Otras máquinas y herramientas de labranza.....	—	2 471
Total.....	—	19 388
12. Departamento de La Poma		
Arados	50	539
Rastrillos para caballos...	3	150
Segadoras.....	1	160
Otras máquinas y herramientas de labranza	—	1 591
Total.....	—	2 440
13. Departamento de La Viña		
Arados	339	4 204
Desgranadoras	7	433
Rastras.....	5	390
Rastrillos para caballos...	1	150
Segadoras.....	2	370
Sembradoras	4	16
Máquinas de cortar pasto .	3	495
Emparvadoras.....	1	400
Picadoras de pasto.....	1	100
Carros y carretas.....	33	7 470
Coches	6	2 000
Otras máquinas y herramientas de labranza ...	—	73
Total.....	—	16 101
14. Departamento de Metán		
Arados	447	4 260
Desgranadoras	14	260
Rastras.....	12	595
Rastrillos para caballos...	5	375
Segadoras.....	4	405
Sembradoras	6	165
Máquinas de cortar pasto.	3	465
Picadoras de pasto.....	1	25
Quebradoras de maíz	3	170
Carros y carretas.....	62	9 050
Coches.....	10	1 700
Otras máquinas y herramientas de labranza	—	799
Total.....	—	18 269
15. Departamento de Molinos		
Arados	167	1 887
Rastrillos para caballos...	2	210
Máquinas de cortar pasto.	4	615
Renovadoras	2	305
Quebradoras de maíz	2	110
Carros y carretas.....	16	1 700
Coches.....	2	350
Otras máquinas y herramientas de labranza....	—	2 248
Total	—	7 415

A saber:	Número	Valor en $ c/l
XIII. Provincia de Salta		
16. Departamento de Orán		
Arados	292	3 964
Desgranadoras	1	30
Rastras.....	2	50
Sembradoras	2	8
Quebradoras de maíz	2	50
Carros y carretas.....	30	2 980
Coches	2	200
Otras máquinas y herramientas de labranza	—	68
Total.....	—	7 350
17. Departamento de Rivadavia		
Arados	199	1 908
Desgranadoras	1	70
Picadoras de pasto.....	1	50
Quebradoras de maíz	1	30
Carros y carretas.....	7	2 300
Total.....	—	4 358
18. Departamento de Rosario de la Frontera		
Arados	763	10 836
Desgranadoras	15	1 306
Rodillos.....	1	50
Rastras.....	16	1 140
Rastrillos para caballos...	13	935
Segadoras	3	500
Sembradoras	8	595
Máquinas de cortar pasto.	4	350
Quebradoras de maíz.....	2	415
Carros y carretas.....	37	7 785
Otras máquinas y herramientas de labranza	—	530
Total.....	—	24 482
19. Departamento de Rosario de Lerma		
Arados	1 295	27 670
Desgranadoras	28	1 795
Espigadoras.....	1	70
Rastras.....	38	1 495
Rastrillos para caballos...	11	730
Segadoras	6	880
Sembradoras	34	1 117
Máquinas de cortar pasto.	4	670
Renovadoras	1	205
Picadoras de pasto.....	1	45
Quebradoras de maíz	7	509
Carros y carretas.....	36	7 420
Coches.....	10	3 700
Otras máquinas y herramientas de labranza. ...	—	896
Total.....	—	47 262
20. Departamento de San Cárlos		
Arados	347	2 860
Desgranadoras	4	260
Rastras.....	5	300

Máquinas, Utiles de labranza y Vehículos *(Continuación)*

A saber:	Número	Valor en $ c/l
XIII. Provincia de Salta		
20. Departamento de San Cárlos *(Conclusión)*		
Rastrillos para caballos...	6	519
Segadoras	29	3 060
Máquinas de cortar pasto.	6	1 650
Quebradoras de maíz	7	380
Carros y carretas.....	43	10 900
Coches	8	1 600
Total.....	—	21 529
21. Departamento de Victoria		
Arados	115	533
Total.....	—	533
Toda la Provincia		
Arados	9 910	142 448
Desgranadoras	217	23 003
Espigadoras	4	870
Rodillos	14	1 025
Rastras.....	235	10 847
Rastrillos para caballos...	517	10 057
Segadoras	98	13 215
Sembradoras	208	9 029
Cosechadoras (australianas)	1	45
Trilladoras.....	12	17 650
Máquinas de cortar pasto.	85	13 306
Vagones de segadoras.....	1	200
Renovadoras	5	790
Emparvadoras.....	1	400
Picadoras de pasto	9	655
Quebradoras de maíz	61	3 318
Carros y carretas.....	692	139 715
Coches.....	134	45 100
Otras máquinas y herramientas de labranza	—	22 129
Total.....	—	453 842
XIII. Provincia de Jujuy		
1. Departamento de la Capital		
Arados	1 371	12 172
Desgranadoras	24	1 384
Rodillos.....	3	100
Rastras.....	32	919
Rastrillos para caballos...	7	455
Segadoras.....	119	481
Sembradoras	17	219
Máquinas de cortar pasto.	13	1 930
Quebradoras de maíz	3	55
Carros y carretas.....	86	14 270
Coches	15	3 710
Otras máquinas y herramientas de labranza	—	2 443
Total	—	38 138
2. Departamento de Cochinoca		
Arados	4	130
Rodillos.....	2	3

A saber:	Número	Valor en $ c/l
XIV. Provincia de Jujuy		
2. Departamento de Cochinoca *(Conclusión)*		
Rastras.....	3	90
Carros y carretas.....	3	1 200
Otras máquinas y herramientas de labranza.....	—	1 647
Total	—	3 070
3. Departamento de Humahuaca		
Arados	282	1 924
Rastrillos para caballos...	1	250
Segadoras	1	70
Máquinas de cortar pasto.	1	500
Carros y carretas.....	9	700
Otras máquinas y herramientas de labranza	—	928
Total	—	4 372
. Departamento de Ledesma		
Arados	213	2 208
Desgranadoras	1	80
Rastras.....	5	210
Rastrillos para caballos...	1	78
Segadoras	2	500
Quebradoras de maíz.....	1	30
Carros y carretas.....	6	950
Otras máquinas y herramientas de labranza	—	707
Total.....	—	4 763
5. Departamento de Perico del Cármen		
Arados	20	234
Desgranadoras	2	70
Rastras.....	1	20
Máquinas de cortar pasto.	2	260
Carros y carretas.....	4	600
Coches.....	1	200
Total.....	—	1 384
6. Departamento de Perico de San Antonio		
Arados	332	1 539
Desgranadoras	4	330
Rastras.....	4	120
Rastrillos para caballos...	1	25
Segadoras	1	150
Trilladoras	1	250
Carros y carretas.....	11	2 800
Coches.....	5	1 650
Otras máquinas y herramientas de labranza	—	429
Total.....	—	7 293
7. Departamento de San Pedro		
Arados	474	4 959
Desgranadoras	8	710
Rastras..-.....	30	630

Máquinas, Utiles de labranza y Vehículos *(Continuación)*

A saber:	Número	Valor en $ c/l
XIV. Provincia de Jujuy		
7. Departamento de San Pedro *(Conclusión)*		
Rastrillos para caballos...	19	510
Segadoras	9	1 360
Sembradoras	8	255
Máquinas de cortar pasto.	1	165
Emparvadoras.....	1	600
Quebradoras de maíz	1	150
Carros y carretas.....	118	35 500
Coches.....	13	10 000
Otras máquinas y herramientas de labranza	—	1 713
Total.....	—	56 552
8. Departamento de Santa Barbara		
Arados	93	699
Total.....	—	699
9. Departamento de Santa Catalina		
Arados	4	90
Rastras	2	8
Trilladoras	1	7 000
Máquinas de cortar pasto.	12	600
Otras máquinas y herramientas de labranza	—	7
Total.....	—	7 705
10. Departamento de Tilcara		
Arados	429	2 637
Desgranadoras	4	200
Rastrillos para caballos...	1	100
Carros y carretas	1	300
Total.....	—	3 237
11. Departamento de Tumbaya		
Arados	298	1 457
Rastras	1	20
Máquinas de cortar pasto.	1	250
Emparvadoras.....	1	270
Coches.....	1	300
Otras máquinas y herramientas de labranza.....	—	1 854
Total.....	—	4 151
12. Departamento de Valle Grande		
Arados	272	2 529
Quebradoras de maíz	9	55
Otras máquinas y herramientas de labranza	—	1 493
Total.....	—	4 077
13. Departamento de Yavi		
Arados	76	608
Segadoras	8	480
Sembradoras	1	60
XIV. Provincia de Jujuy		
13. Departamento de Yavi *(Conclusión)*		
Trilladoras	16	1 080
Máquinas de cortar pasto.	58	5 152
Otras máquinas y herramientas de labranza.....	—	51
Total.....	—	7 431
Toda la Provincia		
Arados	3 868	31 186
Desgranadoras	43	2 774
Rodillos	5	103
Rastras	78	2 017
Rastrillos para caballos...	30	1 418
Segadoras	140	3 041
Sembradoras	26	534
Trilladoras	2	7 250
Máquinas de cortar pasto.	88	8 857
Emparvadoras.....	2	870
Quebradoras de maíz	14	290
Carros y carretas.....	238	56 320
Coches	35	15 860
Otras máquinas y herramientas de labranza	—	12 352
Total.....	—	142 872
XV. Territorio del Chaco		
Arados	1 584	35 082
Desgranadoras	300	7 825
Espigadoras	4	40
Rodillos	28	476
Rastras	733	9 412
Rastrillos para caballos...	28	1 827
Segadoras	4	530
Sembradoras	72	1 125
Cosechadoras (australianas)	1	150
Máquinas de cortar pasto.	13	1 908
Vagones de segadoras.....	1	18
Picadoras de pasto.....	3	350
Quebradoras de maíz	39	793
Carros y carretas.....	493	59 800
Coches.....	180	21 615
Otras máquinas y herramientas de labranza	—	14 116
Total.....	—	155 065
XVI. Territorio del Chubut		
Arados.....	459	24 897
Desgranadoras	2	360
Espigadoras.....	1	2 300
Rodillos.....	3	115
Rastras	137	5 100
Rastrillos para caballos...	109	8 811
Segadoras,.....	56	15 517
Sembradoras	21	3 355
Cosechadoras (australianas)	7	7 430
Trilladoras	19	73 200
Máquinas de cortar pasto.	196	31 310

Máquinas, Utiles de labranza y Vehículos *(Continuación)*

A saber:	Número	Valor en $ c/l
XVI. Territorio del Chubut *(Conclusión)*		
Vagones de segadoras.....	4	1 000
Renovadoras	1	100
Emparvadoras.....	13	945
Picadoras de pasto.....	5	420
Quebradoras de maíz.....	15	1 305
Carros y carretas.	357	84 575
Coches.....	248	48 310
Otras máquinas y herramientas de labranza	—	20 365
Total.....	—	329 416
XVII. Territorio de Formosa		
Arados	370	4 725
Desgranadoras	14	400
Rodillos.....	3	70
Rastras	136	2 565
Rastrillos para caballos...	12	410
Sembradoras.....	1	80
Picadoras de pasto..... ..	5	79
Quebradoras de maíz	13	162
Carros y carretas.....	85	15 695
Coches.....	8	1 880
Otras máquinas y herramientas de labranza	—	298
Total.....	—	26 364
XVIII. Territorio de Misiones		
Arados	1 995	38 739
Desgranadoras.....	77	4 981
Espigadoras	3	600
Rodillos	35	1 331
Rastras.....	889	6 778
Rastrillos para caballos ...	299	2 375
Segadoras	5	720
Sembradoras	16	577
Trilladoras.....	2	18 000
Máquinas de cortar pasto.	3	710
Emparvadoras.....	1	100
Picadoras de pasto.....	5	193
Quebradoras de maíz	47	1 088
Carros y carretas.....	804	89 798
Coches	115	14 422
Otras máquinas y herramientas de labranza	—	13 319
Total	—	193 731
XIX. Territorio del Neuquen		
Arados	1 477	31 229
Desgranadoras	10	1 240
Espigadoras.....	3	490
Rodillos.....	18	805
Rastras.....	85	3 132
Rastrillos para caballos...	10	2 044
Segadoras	10	3 560
Sembradoras	9	535
Trilladoras.....	7	2 480
Máquinas de cortar pasto.	24	5 862

A saber:	Número	Valor en $ c/l
XIX. Territorio del Neuquen *(Conclusión)*		
Emparvadoras.....	1	300
Picadoras de pasto.....	10	255
Quebradoras de maíz	4	130
Carros y carretas.....	312	41 909
Coches.....	27	6 244
Otras máquinas y herramientas de labranza	—	5 498
Total.....	—	105 113
XX. Territorio de la Pampa		
Arados	6 512	643 139
Desgranadoras	480	33 994
Espigadoras.....	1 120	439 915
Rodillos.....	132	13 195
Rastras.....	3 322	126 055
Rastrillos para caballos...	634	61 640
Segadoras	714	231 330
Sembradoras	1 158	142 013
Cosechadoras (australianas)	118	193 690
Trilladoras.....	163	921 788
Máquinas de cortar pasto.	596	103 336
Vagones de segadoras.....	1 059	216 835
Renovadoras	25	5 515
Emparvadoras.....	21	5 046
Picadoras de pasto.....	10	700
Quebradoras de maíz	62	3 358
Carros y carretas.....	2 710	450 424
Coches	1 606	274 625
Otras máquinas y herramientas de labranza	—	97 500
Total.....	—	3 964 098
XXI. Territorio del Rio Negro		
Arados	1 095	48 114
Desgranadoras	68	2 781
Espigadoras.....	4	890
Rodillos.....	38	1 278
Rastras.....	344	11 215
Rastrillos para caballos...	157	12 271
Segadoras	42	7 309
Sembradoras	43	2 397
Cosechadoras (australianas)	11	18 266
Trilladoras.	7	20 290
Máquinas de cortar pasto.	162	23 882
Vagones de segadoras.....	30	50 545
Renovadoras	2	350
Emparvadoras.....	3	2 100
Picadoras de pasto.....	20	498
Quebradoras de maíz	29	1 364
Carros y carretas.....	511	143 520
Coches	131	21 650
Otras máquinas y herramientas de labranza	—	17 029
Total	—	385 749
XXII. Territorio de Santa Cruz		
Arados.....	9	435
Rastras.....	4	135

Máquinas, Utiles de labranza y Vehículos *(Continuación)*

A saber:	Número	Valor en $ c/l
XXII. Territorio de Santa Cruz *(Conclusión)*		
Rastrillos para caballos...	2	65
Segadoras	1	150
Máquinas de cortar pasto.	4	320
Quebradoras de maíz	1	20
Carros y carretas.....	1	200
Coches.....	1	500
Otras máquinas y herramientas de labranza	—	950
Total.....	—	2 775
XXIII. Territorio de Tierra del Fuego		
Arados.....	15	586
Rastras	6	84
Emparvadoras.....	1	80
Picadoras de pasto	2	160
Total.....	—	910
Toda la República		
Arados	368 172	16 357 658
Desgranadoras.....	21 031	1 560 638
Espigadoras.....	32 582	10 372 632
Rodillos.....	14 468	600 864
Rastras.....	165 304	4 530 328
Rastrillos para caballos...	28 188	1 643 883
Segadoras	33 381	8 164 351
Sembradoras	42 056	4 363 910
Cosechadoras (australianas)	2 523	2 973 730
Trilladoras.....	4 862	27 662 488
Máquinas de cortar pasto.	23 793	2 688 532
Vagones de segadoras.....	20 233	4 324 013
Renovadoras.....	1 916	141 583
Emparvadoras	1 023	213 268
Picadoras de pasto.....	1 099	84 532
Quebradoras de maíz	6 716	239 610
Carros y carretas	102 830	20 039 243
Coches.....	55 932	12 168 872
Otras máquinas y herramientas de labranza	—	2 507 526
Total.....	—	120 637 651

Animales de Trabajo

PARTIDO Ó DEPARTAMENTO	Caballos		Bueyes		Mulas		a + b + c
	Número	*a* Valor en $ c/l	Número	*b* Valor en $ c/l	Número	*c* Valor en $ c/l	$ c/l
I. Provincia de Buenos Aires							
Adolfo Alsina	28 036	841 080	2 004	80 160	77	3 080	924 320
Alvarado	1 071	32 130	—	—	—	—	32 130
Alvear	2 180	65 400	783	31 320	75	3 000	99 720
Arenales	8 244	247 320	6 240	249 600	110	4 400	501 320
Avellaneda	431	12 930	151	6 040	7	280	19 250
Ayacucho	884	26 520	64	2 560	—	—	29 080
Azul	3 213	96 390	213	8 520	3	120	105 030
Bahía Blanca	4 556	136 680	22	880	8	320	137 880
Balcarce	4 138	124 140	65	2 600	2	80	126 820
Baradero	11 802	354 060	2 623	104 920	10	400	459 380
Belgrano	2 264	67 920	41	1 640	4	160	69 720
Bolivar	13 507	405 210	10 179	407 160	40	1 600	813 970
Bragado	8 274	248 220	7 648	305 920	90	3 600	557 740
Brandzen	185	5 550	—	—	—	—	5 550
Brown	307	9 210	14	560	1	40	9 810
Campana	701	21 030	1 020	40 800	4	160	61 990
Cañuelas	351	10 530	6	240	—	—	10 770
Cármen de Areco	1 942	58 260	3 001	120 040	—	—	178 300
Cárlos Casares	6 981	209 430	6 604	264 160	84	3 360	476 950
Castelli	969	29 070	32	1 280	11	440	30 790
Colón	3 835	115 050	3 362	134 480	16	640	250 170
Chacabuco	9 875	296 250	5 330	213 200	115	4 600	514 050
Chascomús	940	28 200	60	2 400	4	160	30 760
Chivilcoy	10 057	302 610	17 173	686 920	68	2 720	992 250
Dolores	1 729	51 870	70	2 800	7	280	54 950
Dorrego	56 669	1 700 070	133	5 320	3	120	1 705 510
Exaltación de la Cruz	1 492	44 760	2 055	82 200	3	120	127 080
Guaminí	9 263	277 890	1 666	66 640	2	80	344 610
Guido	63	1 890	—	—	—	—	1 890
Juarez	11 090	332 700	84	3 360	9	360	336 420
Junín	6 320	189 600	15 403	616 120	98	3 920	809 640
La Madrid	8 015	240 450	25	1 000	6	240	241 690
La Plata	2 969	89 070	87	3 480	10	400	92 950
Laprida	3 391	101 730	28	1 120	1	40	102 890
Las Conchas	26	780	6	240	—	—	1 020
Las Flores	3 586	107 580	41	1 640	4	160	109 380
Las Heras	233	6 990	76	3 040	4	160	10 190
Las Sierras	14 105	423 150	324	12 960	22	880	436 990
Lavalle	2	60	—	—	—	—	60
Lincoln	21 460	640 950	21 710	868 400	480	19 200	1 528 550
Loberia	2 997	89 910	50	2 000	1	40	91 950
Lobos	1 666	49 980	1 922	76 880	39	1 560	128 420
Lomas de Zamora	227	6 810	40	1 600	4	160	8 570
Lopez (Vicente)	341	10 230	620	24 800	9	360	35 390
Lujan	1 937	58 110	4 109	164 360	50	2 000	224 470
Magdalena	2 401	72 030	25	1 000	7	280	73 310
Maipú	132	3 960	80	3 200	1	40	7 200
Mar Chiquita	289	8 670	14	560	—	—	9 230
Matanzas	380	11 400	191	7 640	1	40	19 080
Mercedes	3 767	113 010	1 090	43 600	18	720	157 330
Merlo	536	16 080	330	13 200	4	160	29 440
Mitre	6 643	199 290	5 677	227 080	52	2 080	128 450
Monte	2 088	62 640	151	6 040	4	160	68 840
Moreno	143	4 290	116	4 640	3	120	9 050
Morón	538	16 140	432	17 280	7	280	33 700
Navarro	2 235	67 050	1 207	48 280	6	240	115 570
Necochea	16 558	495 540	222	8 880	—	—	504 420
Nueve de Julio	10 863	325 890	15 265	610 600	154	6 160	942 650
Olavarria	2 784	83 520	319	12 760	3	120	96 400

Animales de Trabajo *(Continuación)*

PARTIDO Ó DEPARTAMENTO	Caballos		Bueyes		Mulas		a + b + c
	Número	*a* Valor en $ c/l	Número	*b* Valor en $ c/l	Número	*c* Valor en $ c/l	$ c/l
I. Provincia de Buenos Aires *(Conclusión)*							
Patagones	188	5 640	4	160	2	80	5 880
Paz (General)	1 139	34 170	—	—	1	40	34 210
Paz (Márcos)	59	1 770	30	1 200	—	—	2 970
Pehuajó	17 752	532 530	10 376	415 040	88	3 520	951 090
Pellegrini	14 600	438 000	7 600	304 000	42	1 680	743 680
Pergamino	7 194	215 820	9 674	386 960	83	3 320	606 100
Pila	166	4 980	55	2 200	—	—	7 180
Pilar	1 167	35 010	1 613	64 520	122	4 880	104 410
Pintos	3 252	97 560	2 038	81 520	134	5 360	184 440
Pringles	12 894	386 820	—	—	4	160	385 980
Puan	29 596	887 880	334	13 350	49	1 960	903 200
Pueyrredón	1 803	54 090	53	2 180	2	80	56 290
Quilmes	1 180	35 390	220	8 800	16	640	44 830
Ramallo	6 752	202 560	3 027	121 080	27	1 080	324 720
Rauch	364	10 920	112	4 480	1	40	15 440
Rodríguez	428	12 840	734	29 360	14	560	42 760
Rojas	4 691	140 730	6 124	244 840	43	1 720	387 290
Saavedra	17 373	521 190	635	25 400	21	840	547 430
Saladillo	7 011	210 330	6 557	262 280	47	1 880	474 490
Salto	4 166	124 980	4 044	161 760	31	1 240	287 980
San Antonio de Giles	2 516	75 480	4 372	174 880	65	2 600	252 960
San Antonio de Areco	1 790	53 700	3 508	140 320	3	120	194 140
San Fernando	134	4 020	53	2 120	1	40	6 180
San Isidro	497	14 910	933	37 320	5	200	52 430
San Martín	137	4 110	523	20 920	3	120	25 150
San Nicolás	7 185	215 550	2 586	103 440	6	240	319 230
San Pedro	10 294	308 820	1 306	52 240	16	640	361 700
San Vicente	680	20 400	14	560	5	200	21 160
Sarmiento (General)	168	5 040	210	8 400	—	—	13 440
Suárez	26 911	807 330	89	3 560	20	800	811 690
Suipacha	1 969	59 070	1 222	48 880	10	400	108 350
Tandil	5 284	152 280	402	16 080	57	2 280	170 640
Tapalqué	1 205	36 150	30	1 200	—	—	37 350
Tejedor (Cárlos)	6 956	208 680	5 984	239 360	232	9 280	457 320
Trenque Lauquen	24 410	732 300	11 533	461 320	593	23 720	1 217 340
Tres Arroyos	13 850	415 500	411	16 440	5	200	432 140
Tuyú	203	6 090	60	2 400	—	—	8 490
Varela (Florencio)	383	11 490	16	640	—	—	12 130
Veinticinco de Mayo	6 722	201 660	9 036	361 440	6	240	563 340
Villarino	5 586	167 580	81	3 240	47	1 880	172 700
Villegas	16 494	494 820	6 220	248 800	1 539	61 560	805 180
Zárate	6 135	184 050	1 361	54 440	30	1 200	239 690
Totales	594 985	17 785 520	243 383	9 729 260	5 111	204 440	27 719 220
II. Provincia de Santa Fé							
Capital	8 241	247 230	2 158	151 060	263	10 520	408 810
Belgrano	17 193	515 700	4 278	299 460	1 740	69 600	884 760
Caseros	26 510	795 300	12 218	848 260	2 070	82 800	1 726 360
Castellanos	54 379	1 631 370	17 299	1 210 930	1 591	63 640	2 905 940
Constitución	12 948	388 440	6 637	464 590	255	10 200	863 230
Garay	2 293	68 790	1 207	84 490	41	1 640	154 920
Iriondo	26 129	783 430	5 447	381 290	2 165	86 600	1 251 320
Las Colonias	35 232	1 056 930	6 707	469 490	411	16 440	1 542 860
Lopez (General)	49 408	1 482 240	23 548	1 648 360	2 326	93 040	3 223 640
Nueve de Julio	52	1 560	64	4 480	—	—	6 040
Obligado (General)	2 012	59 360	5 040	352 800	32	1 280	413 440

Animales de Trabajo *(Continuación)*

PARTIDO Ó DEPARTAMENTO	Caballos		Bueyes		Mulas		a + b + c
	Número	*a* Valor en $ c/l	Número	*b* Valor en $ c/l	Número	*c* Valor en $ c/l	$ c/l
II. Provincia de Santa Fé *(Conclusión)*							
Rosario	29 751	892 530	3 384	236 880	500	20 000	1 149 410
S. Cristobal	8 605	258 150	4 685	327 950	287	11 480	597 580
S. Javier	1 212	36 360	1 305	91 350	20	800	128 510
S. Gerónimo	19 215	576 400	5 391	377 370	810	32 400	986 170
S. Justo	4 130	123 890	6 582	460 740	129	5 160	589 790
S. Lorenzo	14 546	436 380	5 032	352 240	911	36 440	825 060
S. Martín	28 106	843 180	5 374	376 180	2 647	105 880	1 325 240
Vera	446	13 380	296	20 720	2	80	34 180
Totales	340 408	10 210 620	116 552	8 158 640	16 200	648 000	19 017 260
III. Provincia de Entre Rios							
Capital	12 783	319 575	10 103	505 150	200	8 000	832 725
Colón	3 697	92 425	4 227	211 350	150	6 000	309 775
Concordia	1 045	26 125	1 072	53 600	121	4 840	84 565
Diamante	12 533	313 325	865	43 250	134	5 360	361 935
Federación	2 056	51 400	2 926	146 300	42	1 680	199 380
Feliciano	7	175	28	1 400	30	1 200	2 775
Gualeguay	8 007	199 947	721	36 050	37	1 480	237 477
Gualeguaychú	11 401	285 025	3 990	199 500	132	5 280	489 805
La Paz	671	16 775	1 633	81 650	6	240	98 665
Nogoya	16 676	416 900	2 573	128 650	171	6 840	552 390
Tala	4 861	121 525	3 882	194 100	105	4 200	319 825
Uruguay	11 255	281 375	7 606	380 300	106	4 240	665 915
Victoria	11 035	259 991	2 616	130 800	363	14 520	405 311
Villaguay	4 415	110 375	2 229	111 450	39	1 560	223 385
Totales	92 442	2 494 938	44 471	2 223 550	1 636	65 440	4 783 928
IV. Provincia de Corrientes							
Capital	371	7 420	766	22 980	90	3 150	33 550
Bella Vista	807	16 140	2 347	70 410	14	490	87 040
Caa-Catí	1 322	26 440	1 326	39 780	14	490	66 710
Concepción	976	19 520	1 011	30 330	—	—	49 850
Curuzú-Cuatiá	674	13 480	526	15 780	6	210	29 470
Empedrado	590	11 800	1 354	40 620	2	70	52 490
Esquina	766	15 320	883	26 490	32	1 120	42 930
Goya	1 623	32 460	1 848	55 440	147	5 145	93 045
Itatí	50	1 000	124	3 720	—	—	4 720
Ituzaingo	1 020	20 400	406	12 180	1	35	32 615
Lavalle	685	13 700	878	26 340	59	2 065	42 105
Mburucuyá	848	16 960	959	28 770	2	70	45 800
Mercedes	152	3 040	216	6 480	11	385	9 905
Monte Caseros	1 107	22 140	1 451	43 530	50	1 750	67 420
Paso de los Libres	342	6 840	337	10 110	11	385	17 335
Saladas	1 393	27 860	1 587	47 610	19	665	76 135
San Antonio de Itatí	13	260	46	1 380	—	—	1 640
San Cosme	1 062	21 240	1 421	42 630	58	2 030	65 900
San Luis del Palmar	742	14 840	1 476	44 280	15	525	59 645
San Martín	597	11 940	777	23 310	13	455	35 705
San Miguel	978	19 560	831	24 930	7	245	44 735
San Roque	551	11 020	945	28 350	11	385	39 755
Santo Tomé	391	7 820	458	13 740	30	1 050	22 610
Sauce	299	5 980	104	3 120	—	—	9 100
Totales	17 359	347 180	22 077	662 310	592	20 720	1 030 210

Animales de Trabajo *(Continuación)*

PARTIDO Ò DEPARTAMENTO	Caballos		Bueyes		Mulas		a + b + c
	Número	*a* Valor en $ c/l	Número	*b* Valor en $ c/l	Número	*c* Valor en $ c/l	$ c/l
V. Provincia de Córdoba							
Capital	1 545	46 350	421	29 470	1 327	53 080	128 900
Calamuchita	639	19 170	361	25 270	93	3 720	48 160
Colón	1 450	43 500	1 337	93 590	482	19 280	156 370
Cruz del Eje	753	22 590	615	43 050	342	13 680	79 320
General Roca	27 950	839 800	7 670	536 900	5 249	209 960	1 586 660
Ischilín	202	6 060	148	10 360	118	4 270	21 140
Juarez Celman	29 042	872 410	9 170	641 900	5 369	214 760	1 729 070
Márcos Juarez	33 959	1 018 770	9 258	648 060	6 226	249 040	1 915 870
Minas	368	11 040	524	36 680	160	6 400	54 120
Pocho	189	567	226	15 820	60	2 400	18 787
Punilla	443	13 290	291	20 370	117	4 680	38 340
Rio Cuarto	25 791	773 490	41 523	2 906 610	4 809	192 360	3 872 460
Rio Primero	604	18 120	1 270	88 900	105	4 200	111 220
Rio Segundo	2 665	79 950	1 826	127 820	1 233	49 320	257 090
Rio Seco	203	6 090	164	11 480	13	520	18 090
San Alberto	756	22 680	882	61 740	226	9 040	93 460
San Javier	658	19 740	699	48 930	289	11 560	80 230
San Justo	35 445	1 062 830	17 406	1 218 420	3 073	122 920	2 404 170
Santa María	1 064	31 920	1 348	94 360	559	22 360	148 640
Sobremonte	62	1 860	28	1 960	8	320	4 140
Tercero Abajo	22 482	670 800	1 849	129 430	2 639	105 560	905 790
Tercero Arriba	11 587	347 610	2 185	152 950	2 237	89 480	590 040
Totoral	388	11 640	430	30 100	131	5 240	46 980
Tulumba	596	17 880	350	24 500	201	8 040	50 420
Unión	54 077	1 622 310	10 652	745 640	7 917	316 680	2 684 630
Totales	252 918	7 580 467	101 633	7 744 310	42 983	1 719 320	17 044 097
VI. Provincia de San Luis							
Capital	218	5 450	79	4 740	164	11 480	21 670
Ayacucho	480	12 000	442	26 520	218	15 260	53 780
Belgrano	312	7 800	274	16 440	517	36 190	60 430
Chacabuco	788	19 700	309	18 540	423	29 610	67 850
Junin	151	3 775	89	5 340	71	4 970	14 085
Pedernera	1 077	26 925	495	29 700	635	44 450	101 075
Coronel Pringles	327	8 175	456	27 360	87	6 090	41 625
San Martín	248	6 200	237	14 220	77	5 390	25 810
Totales	3 601	90 025	2 381	142 860	2 192	153 440	386 325
VII. Provincia de Santiago del Estero							
Capital	302	9 060	120	3 600	160	8 000	20 660
Atamisqui	360	10 800	614	18 420	99	4 950	34 170
La Banda	362	10 860	226	6 780	339	16 950	34 590
General Belgrano	37	1 110	11	330	1	50	1 490
Copo 1.o	29	870	24	720	37	1 850	3 440
Copo 2.o	131	3 930	142	4 260	36	1 800	9 990
Choya	40	1 200	98	2 940	47	2 350	6 490
Figueroa	67	2 010	42	1 260	15	750	4 020
Guasayán	86	2 580	42	1 260	2	100	3 940
Gimenez 1.o	12	360	29	870	349	17 450	18 680
Gimenez 2.o	54	1 620	86	2 580	147	7 350	11 550
Loreto	409	12 270	233	6 990	134	6 700	25 960
Matará	714	21 420	439	13 170	676	33 800	68 390
Moreno (J. M.)	29	870	54	1 620	55	2 750	5 240
Ojo de Agua	11	330	18	540	18	900	1 770

Animales de Trabajo *(Continuación)*

PARTIDO Ó DEPARTAMENTO	Caballos		Bueyes		Mulas		a + b + c
	Número	*a* Valor en $ c/l	Número	*b* Valor en $ c/l	Número	*c* Valor en $ c/l	$ c/l
VII. Provincia de Santiago del Estero *(Conclusión)*							
Quebrachos	55	1 650	1 001	30 030	10	500	32 180
Rio Hondo	348	10 440	176	5 280	50	2 500	18 220
Robles	453	13 590	253	7 590	492	24 600	45 780
Salavina	7	210	559	16 770	—	—	16 980
Silípica 1.o	14	420	24	720	11	550	1 690
Silípica 2.o	21	630	34	1 020	57	2 850	4 500
Veinte y ocho de Marzo	297	8 910	213	6 390	171	8 550	23 850
Totales	3 838	115 140	4 438	133 140	2 906	145 300	393 580
VIII. Provincia de Tucumán							
Capital	824	24 720	1 061	53 050	2 254	112 700	190 470
Burruyaco	304	9 120	693	34 650	401	20 056	63 820
Cruz Alta	2 240	67 200	4 442	222 100	5 436	271 800	561 100
Chicligasta	2 300	69 110	5 465	273 250	2 756	137 800	480 160
Famaillá	2 115	63 450	5 939	296 950	3 400	170 000	530 400
Graneros	600	18 000	1 207	60 350	525	26 250	104 600
Leales	232	6 960	3 196	159 800	71	3 550	170 310
Monteros	1 199	35 970	7 627	381 350	1 054	52 700	470 020
Rio Chico	1 556	46 680	4 710	235 500	2 771	138 550	420 730
Taff	678	20 340	1 657	82 850	1 061	53 050	156 240
Trancas	670	20 100	541	27 050	79	3 950	51 100
Totales	12 720	381 650	36 538	1 826 900	19 808	990 400	3 198 950
IX. Provincia de Mendoza							
Capital	85	2 550	22	660	79	3 959	7 160
Belgrano	284	8 520	157	4 710	561	28 050	41 280
Guaimallen	1 462	43 860	989	29 670	1 135	56 750	130 280
Junin	1 071	32 130	1 124	33 720	559	27 950	93 800
La Paz	372	11 160	249	7 470	508	25 400	44 030
Las Heras	438	13 140	361	10 830	371	18 550	42 520
Lavalle	862	25 860	470	14 100	283	14 150	54 110
Luján	797	23 910	1 055	31 650	739	36 950	92 510
Maipú	868	26 040	997	29 910	982	49 100	105 050
Rivadavia	1 794	53 820	1 463	43 890	674	33 700	131 410
San Cárlos	680	20 400	283	8 490	205	10 250	39 140
San Martín	1 590	47 700	1 279	38 370	644	32 200	118 270
San Rafael	1 852	55 560	839	25 170	495	24 750	105 480
Santa Rosa	293	8 790	288	8 640	183	9 150	26 580
Tunuyán	257	1 710	127	3 810	64	3 200	14 720
Tupungato	88	2 640	18	540	4	200	3 380
Totales	12 793	383 790	9 721	291 630	7 486	374 300	1 049 720
X. Provincia de San Juan							
Albardón	493	14 790	125	3 750	710	35 500	54 040
Angaco Norte	130	3 900	119	3 570	222	11 100	18 570
Angaco Sud	341	10 230	233	6 990	485	24 250	41 470
Calingasta	177	5 310	60	1 800	146	7 300	14 410
Caucete	400	12 000	250	7 500	948	47 400	66 900
Concepción	547	16 390	124	3 720	582	29 100	49 210
Desamparados	440	13 200	165	4 950	482	24 100	42 250
Guanacache	187	5 610	266	7 980	253	12 650	26 240
Iglesia	230	6 900	312	9 360	318	15 900	32 160

Animales de Trabajo (*Continuación*)

PARTIDO Ó DEPARTAMENTO	Caballos		Bueyes		Mulas		a + b + c
	Número	*a* Valor en $ c/l	Número	*b* Valor en $ c/l	Número	*c* Valor en $ c/l	$ c/l
X. Provincia de San Juan (*Conclusión*)							
Jachal	1 177	35 310	530	15 900	700	35 000	86 210
Pocito	329	9 870	260	7 800	394	19 700	37 370
Santa Lucia	600	18 000	194	5 820	544	27 200	51 020
Trinidad	117	3 510	69	2 070	284	14 200	19 780
Valle Fertil	64	1 920	22	660	34	1 700	4 280
Veinticinco de Mayo	355	10 650	318	9 540	621	11 050	51 240
Totales	5 987	167 590	3 047	91 410	6 723	336 150	595 150
XI. Provincia de La Rioja							
Capital	100	3 000	145	4 350	68	3 400	10 750
Arauco	82	2 460	79	2 370	94	4 700	9 530
Belgrano (General)	378	11 340	694	20 820	166	8 300	40 460
Castro Barros	294	8 820	442	1 260	621	31 050	41 130
Chamical	244	7 320	395	11 850	163	8 150	27 320
Chilecito	212	6 360	58	1 740	194	9 700	17 800
Famatina	363	10 890	276	8 280	343	17 150	36 320
Independencia	34	1 020	36	1 080	33	1 650	3 750
La Madrid	231	6 930	309	9 270	184	9 200	25 400
Lavalle	511	15 330	563	16 890	155	7 750	39 970
Ocampo	255	7 650	564	16 920	193	9 650	34 220
Rivadavia	435	13 050	791	23 730	363	18 150	54 930
Roca (General)	819	24 570	478	14 340	885	44 250	83 160
Sanagasta	108	3 240	161	4 830	155	7 750	15 820
San Blás de los Sauces	659	19 770	598	17 940	500	25 000	62 710
San Martín	39	1 170	40	1 200	19	950	3 320
Sarmiento	287	8 610	582	17 460	265	13 250	39 320
Velez Sarsfield	198	5 940	226	6 780	99	4 950	17 670
Totales	5 249	157 470	6 435	181 110	4 500	225 000	563 580
XII. Provincia de Catamarca							
Capital	51	1 530	93	2 790	26	1 300	5 620
Ambato	296	8 880	280	8 400	86	4 300	21 580
Ancasti	369	11 070	464	13 920	92	4 600	29 590
Andalgalá	472	14 160	218	6 540	335	16 750	37 450
Belén	272	8 160	219	6 570	363	18 150	32 880
Capayán	128	3 840	174	5 220	77	3 850	12 910
El Alto	54	1 620	68	2 040	12	600	4 260
La Paz	196	5 880	220	6 600	196	9 800	22 280
Paclin	447	13 410	396	11 880	57	2 850	28 140
Piedra Blanca	171	5 130	88	2 640	28	1 400	9 170
Pomán	256	7 680	60	1 800	390	19 500	28 980
Santa María	795	23 850	499	14 970	327	16 350	55 170
Santa Rosa	34	1 020	149	4 470	10	500	5 990
Tinogasta	505	15 150	1 302	39 060	535	26 750	80 960
Valle Viejo	212	6 360	205	6 150	40	2 000	14 510
Totales	4 258	127 740	4 453	133 050	2 574	128 700	389 490
XIII. Provincia de Salta							
Capital	329	9 870	504	25 200	72	3 600	38 670
Anta	282	8 460	417	20 850	180	9 000	38 310
Cachi	471	14 130	310	15 500	710	35 500	65 130
Cafayate	450	13 500	329	16 450	308	15 400	45 350

Animales de Trabajo (*Continuación*)

PARTIDO Ó DEPARTAMENTO	Caballos		Bueyes		Mulas		a + b + c
	Número	*a* Valor en $ c/l	Número	*b* Valor en $ c/l	Número	*c* Valor en $ c/l	$ c/l
XIII. Provincia de Salta *(Conclusión)*							
Caldera	101	3 030	134	6 700	65	3 250	12 980
Campo Santo	581	17 430	731	36 550	581	29 050	83 030
Candelaria	60	1 800	74	3 700	29	1 450	6 950
Cerrillos	492	14 760	731	36 550	129	6 450	57 760
Chicoana	667	20 010	966	48 300	115	5 750	74 060
Guachipas	921	27 630	439	21 950	350	17 500	67 080
Iruya	250	7 500	668	33 400	196	9 800	50 700
La Poma	19	570	21	1 050	38	1 900	3 520
La Viña	280	8 400	312	15 600	68	3 400	27 400
Metán	312	9 360	449	22 350	465	23 250	54 960
Molinos	512	15 360	475	23 750	521	26 050	65 160
Orán	217	6 510	357	17 850	169	8 450	32 510
Rivadavia	87	2 610	50	2 500	59	2 950	8 060
Rosario de la Frontera	601	18 030	570	28 500	53	2 650	49 180
Rosario de Lerma	850	25 500	1 057	52 850	247	12 350	90 700
San Cárlos	294	8 220	356	17 800	144	7 200	33 220
Santa Victoria	—	—	10	500	—	—	500
Totales	7 776	232 680	8 960	447 900	4 499	224 950	905 530
XIV. Provincia de Jujuy							
Capital	1 037	31 110	1 231	61 550	236	11 800	104 450
Cochinoca	—	—	—	—	40	2 000	2 000
Humahuaca	145	4 350	183	9 150	216	10 800	24 300
Ledesma	128	3 840	157	7 850	27	1 350	13 040
Perico del Cármen	14	420	24	1 200	3	150	1 770
Perico de San Antonio	272	8 160	202	10 100	55	2 750	21 010
San Pedro	865	25 950	848	42 400	1 056	52 800	121 150
Santa Bárbara	34	1 020	164	8 200	10	500	9 720
Santa Catalina	2	60	8	400	6	300	760
Tilcara	227	6 810	251	12 550	119	5 950	25 310
Tumbaya	169	5 070	278	13 900	74	3 700	22 670
Valle Grande	87	2 610	296	14 800	21	1 050	18 460
Yavi	27	810	262	13 100	1	50	13 960
Totales	3 007	90 210	3 804	195 200	1 864	93 200	378 610
XV. Territorio del Chaco							
Todo el Territorio	994	29 820	5 446	272 300	133	6 150	308 270
XVI. Territorio del Chubut							
Todo el Territorio	1 929	48 225	34	2 040	13	910	51 175
XVII. Territorio de Formosa							
Todo el Territorio	109	3 270	475	23 750	2	100	27 120
XVIII. Territorio de Misiones							
Todo el Territorio	2 423	48 280	1 563	46 390	870	31 325	125 995
XIX. Territorio del Neuquén							
Todo el Territorio	3 467	86 675	1 997	119 820	500	35 000	241 495

Animales de Trabajo *(Conclusión)*

PARTIDO Ó DEPARTAMENTO	Caballos		Bueyes		Mulas		a + b + c
	Número	*a* Valor en $ c/l	Número	*b* Valor en $ c/l	Número	*c* Valor en $ c/l	$ c/l
XX. Territorio de la Pampa							
Todo el Territorio.....	471 899	11 795 975	15 251	915 060	37 343	2 614 010	15 325 045
XXI. Territorio del Rio Negro							
Todo el Territorio.....	3 306	77 355	1 209	72 540	200	14 000	163 895
XXII. Territorio de Santa Cruz							
Todo el Territorio.....	18	700	—	—	—	—	700
Toda la República							
Resúmen General.....	1 841 386	52 255 320	633 834	33 413 170	158 135	8 030 855	93 699 345

Personal

PARTIDO Ó DEPARTAMENTO	PERSONAL OCUPADO DURANTE TODO EL AÑO				PERSONAL OCUPADO DURANTE LA COSECHA			
	Hombres	Mujeres	Niños	Totales	Hombres	Mujeres	Niños	Totales
I. Provincia de Buenos Aires								
Adolfo Alsina	1 838	626	744	3 208	6 531	223	352	7 106
Alvarado	106	8	8	122	378	20	4	402
Alvear	219	57	46	322	678	12	7	697
Arenales	1 139	630	992	2 761	3 534	101	93	3 728
Avellaneda	330	109	215	654	442	27	44	513
Ayacucho	193	59	67	319	213	20	13	246
Azul	434	216	161	811	850	49	61	960
Bahia Blanca	1 087	266	246	1 599	958	40	39	1 037
Balcarce	671	260	225	1 156	1 863	37	25	1 925
Baradero	1 668	1 020	712	3 400	6 364	293	174	6 831
Belgrano	318	143	130	591	848	13	11	872
Bolivar	1 892	615	843	3 350	5 210	250	411	5 871
Bragado	2 092	811	755	3 658	6 157	331	313	6 801
Brandzen	24	3	3	30	41	1	—	42
Brown	151	63	97	311	51	2	6	59
Campana	455	161	228	844	681	7	10	698
Cañuelas	132	84	50	266	7	—	3	10
Cármen de Areco	348	100	61	509	1 223	54	44	1 321
Cárlos Casares	1 287	260	374	1 921	3 393	90	547	4 030
Castelli	226	69	109	404	374	9	9	392
Colón	674	192	251	1 117	1 985	132	143	2 260
Chacabuco	1 975	1 037	843	3 855	4 652	501	370	5 523
Chascomús	243	183	—	426	307	12	2	321
Chivilcoy	3 254	1 665	1 567	6 486	7 059	660	471	8 190
Dolores	406	242	244	692	125	25	7	157
Dorrego	1 050	227	284	1 561	4 092	90	61	4 243
Exaltación de la Cruz	449	178	213	840	1 703	24	29	1 756
Guaminí	739	159	167	1 065	2 598	122	144	2 864
Guido	8	3	3	14	—	—	—	—
Juárez	707	192	134	1 033	3 059	66	63	3 198
Junín	1 885	897	1 055	3 837	4 484	308	327	5 119
La Madrid	470	148	70	688	1 987	25	36	2 048
La Plata	416	20	12	448	659	248	78	885
Laprida	210	80	158	448	1 103	55	114	1 272
Las Conchas	1 122	244	298	1 664	1 137	295	386	1 818
Las Flores	658	273	217	1 148	1 149	48	14	1 211
Las Heras	39	13	24	76	61	2	2	65
Las Sierras	1 310	277	390	1 977	3 984	138	149	4 271
Lavalle	—	—	—	—	—	—	—	—
Lincoln	4 664	1 336	1 989	7 989	11 226	551	714	12 491
Lobería	245	89	142	476	890	34	21	945
Lobos	432	211	193	836	723	112	100	935
Lomas de Zamora	185	55	52	292	97	11	14	122
Lopez	560	92	141	793	28	1	—	29
Lujan	776	314	113	1 203	1 572	50	16	1 638
Magdalena	369	122	130	621	840	97	22	959
Maipú	24	3	1	28	54	—	—	54
Mar Chiquita	111	44	31	186	102	7	6	115
Matanzas	280	58	85	423	32	2	4	38
Mercedes	1 460	1 112	1 851	4 423	1 525	179	137	1 841
Merlo	263	110	11	384	197	45	28	270
Mitre	1 220	453	356	2 029	4 761	116	92	4 969
Monte	246	125	126	497	720	29	8	757
Moreno	135	49	41	225	102	7	5	114
Morón	500	194	100	794	88	4	—	92
Navarro	372	139	122	633	1 73	85	21	1 479
Necochea	1 159	176	268	1 603	4 265	54	114	4 433
Nueve de Julio	1 620	517	747	2 884	7 440	407	940	8 787
Olavarría	307	89	166	562	639	38	39	716
Patagones	143	39	37	219	86	20	13	119
Paz (General)	108	40	55	203	403	1	—	404

Personal *(Continuación)*

PARTIDO Ó DEPARTAMENTO	PERSONAL OCUPADO DURANTE TODO EL AÑO				PERSONAL OCUPADO DURANTE LA COSECHA			
	Hombres	Mujeres	Niños	Totales	Hombres	Mujeres	Niños	Totales
I. Provincia de Buenos Aires *(Conclusión)*								
Paz (Marcos)	21	9	6	36	2	—	—	2
Pehuajó	1 937	814	614	3 365	5 742	434	416	6 592
Pellegrini	1 261	399	642	2 302	3 543	145	235	3 923
Pergamino	1 862	767	797	3 426	5 733	170	166	6 069
Pila	70	2	5	77	154	4	1	159
Pilar	869	490	292	1 651	541	25	18	584
Pintos	1 158	317	398	1 873	3 278	181	279	3 738
Pringles	962	139	65	1 166	5 103	140	106	5 349
Puan	2 002	727	943	3 672	5 768	275	267	6 310
Pueyrredón	302	57	46	405	742	3	4	749
Quilmes	355	56	36	447	276	3	7	286
Ramallo	1 586	568	629	2 783	5 308	159	188	5 655
Rauch	104	49	28	181	223	11	12	246
Rodriguez	163	84	54	301	231	15	3	249
Rojas	1 040	465	591	2 096	3 538	206	230	3 974
Saavedra	1 195	293	238	1 726	4 349	214	106	4 669
Saladillo	1 540	841	693	3 074	3 493	196	124	3 813
Salto	743	308	386	1 437	2 734	52	35	2 821
San Antonio de Giles	820	344	460	1 624	2 148	119	133	2 400
San Antonio de Areco	496	140	133	769	1 677	91	77	1 845
San Fernando	1 124	343	212	1 679	1 034	258	146	1 438
San Isidro	588	136	123	847	116	6	—	122
San Martín	254	208	157	619	49	14	14	77
San Nicolás	1 597	847	895	3 339	4 337	332	214	4 883
San Pedro	1 826	887	1 003	3 716	7 163	469	322	7 954
San Vicente	64	6	6	76	223	85	41	349
Sarmiento	137	76	68	281	82	23	7	112
Suarez	1 957	470	426	2 853	6 779	213	203	7 195
Suipacha	475	173	135	783	3 226	76	40	3 342
Tandil	487	110	132	729	1 338	19	16	1 373
Tapalqué	188	43	42	273	323	22	11	356
Tejedor	954	286	369	1 609	2 556	91	99	2 746
Trenque Lauquen	2 624	1 020	1 087	4 731	7 566	643	561	8 770
Tres Arroyos	1 085	292	349	1 726	3 919	131	96	4 146
Tuyú	94	2	5	101	25	—	—	25
Varela	83	18	13	114	2	—	—	2
Veinticinco de Mayo	1 717	433	604	2 754	4 668	197	293	5 158
Villarino	664	136	259	1 059	1 388	34	58	1 480
Villegas	1 615	674	977	3 266	4 424	320	367	5 111
Zárate	915	217	208	1 370	5 414	91	52	5 557
Totales	82 368	30 203	32 979	145 550	226 328	11 647	11 903	249 878
II. Provincia de Santa Fé								
Capital	2 482	1 712	1 967	6 161	2 750	719	745	4 214
Belgrano	1 683	865	976	3 524	5 536	1 009	918	7 463
Caseros	4 975	3 460	3 092	10 527	12 916	1 076	595	14 587
Castellanos	5 919	2 753	5 130	13 802	10 709	886	719	12 314
Constitución	4 332	1 910	2 107	8 349	13 247	458	368	14 073
Garay	493	445	446	1 384	810	299	194	1 303
Iriondo	3 588	1 875	1 893	7 356	10 730	628	661	12 019
Las Colonias	4 507	3 319	3 532	11 358	7 871	1 612	1 431	10 914
Lopez (General)	5 656	2 746	4 128	12 530	14 983	1 087	918	16 988
Nueve de Julio	22	6	2	30	25	8	—	33
Obligado (General)	1 241	796	820	2 857	1 273	326	293	1 892
Rosario	7 389	2 937	3 639	13 965	12 698	954	664	14 316
S. Cristobal	1 628	944	948	3 520	2 275	477	497	3 249
S. Javier	304	190	226	720	388	44	31	463
S. Gerónimo	2 895	1 726	2 227	6 848	6 896	948	970	8 814
S. Justo	1 376	1 012	1 205	3 593	1 797	468	497	2 762

Personal *(Continuación)*

PARTIDO Ó DEPARTAMENTO	PERSONAL OCUPADO DURANTE TODO EL AÑO				PERSONAL OCUPADO DURANTE LA COSECHA			
	Hombres	Mujeres	Niños	Totales	Hombres	Mujeres	Niños	Totales
II. Provincia de Santa Fé *(Conclusión)*								
S. Lorenzo	3 178	1 948	1 167	6 293	8 077	617	990	9 684
S. Martín	3 711	1 729	2 564	8 004	7 248	1 065	1 017	9 330
Vera	132	18	11	161	164	—	—	164
Totales	55 511	30 391	36 080	121 982	120 393	12 681	11 508	144 582
III. Provincia de Entre Rios								
Capital	2 979	1 398	1 642	6 019	3 903	535	491	4 929
Colón	1 403	1 065	977	3 545	1 506	714	462	2 682
Concordia	785	391	275	1 451	976	206	136	1 318
Diamante	2 036	1 290	1 440	4 766	2 782	494	430	3 706
Federación	955	810	794	2 559	603	295	253	1 151
Feliciano	24	17	21	62	16	20	12	48
Gualeguay	1 060	519	351	1 930	1 278	92	112	1 482
Gualeguaychú	1 965	794	1 278	4 037	2 401	243	332	2 976
La Paz	352	255	167	774	358	176	103	637
Nogoya	2 096	880	1 294	4 270	4 741	1 000	915	6 656
Tala	774	398	601	1 773	1 544	159	158	1 861
Uruguay	2 148	1 046	1 156	4 350	2 999	536	582	4 117
Victoria	963	383	598	1 854	3 348	220	301	3 869
Villaguay	634	272	214	1 120	964	104	102	1 170
Totales	18 174	9 518	10 718	38 410	27 419	4 794	4 389	36 602
IV. Provincia de Corrientes								
Capital	271	224	178	673	110	14	41	165
Bella Vista	711	465	430	1.606	777	224	120	1.121
Caa Cati	805	916	1.220	2.941	361	394	422	1.177
Concepción	224	244	146	614	142	90	30	262
Curuzú Cuatiá	330	269	274	873	38	30	24	92
Empedrado	647	623	575	1.845	335	253	156	744
Esquina	512	504	245	1.261	484	377	202	1.063
Goya	779	822	743	2.344	509	350	339	1.198
Itatí	52	41	33	126	9	6	2	17
Ituzaingó	59	33	40	132	17	7	5	29
Lavalle	415	373	440	1.228	338	164	244	746
Mburucuyá	950	1.224	909	3.083	177	223	186	586
Mercedes	104	56	48	208	75	31	18	124
Monte Caseros	743	403	371	1.517	218	104	42	364
Paso de los Libres	224	199	234	657	24	9	19	52
Saladas	750	750	952	2.452	110	57	29	196
San Antonio de Itatí	40	45	42	127	13	3	4	20
San Cosme	883	761	1.039	2.683	905	283	288	1.476
San Luis del Palmar	433	433	471	1.337	230	228	91	549
San Martín	652	547	546	1.745	426	130	77	633
San Miguel	638	602	610	1.850	375	299	205	879
San Roque	330	300	292	922	87	73	50	210
Santo Tomé	262	244	351	857	110	45	41	196
Sauce	4	—	—	4	5	3	—	8
Totales	10.818	10.078	10.189	31.805	5.875	3.397	2.635	11.907
V. Provincia de Córdoba								
Capital	734	371	299	1.404	323	27	29	379
Calamuchita	54	31	21	106	54	15	9	78
Colón	899	748	1.905	3.552	169	56	101	326
Crúz del Eje	549	428	392	1.369	810	518	249	1.577

Personal *(Continuacion)*

PARTIDO Ó DEPARTAMENTO	PERSONAL OCUPADO DURANTE TODO EL AÑO				PERSONAL OCUPADO DURANTE LA COSECHA			
	Hombres	Mujeres	Niños	Totales	Hombres	Mujeres	Niños	Totales
V. Provincia de Córdoba *(Conclusión)*								
General Roca	2.125	891	1.419	4.435	3.672	405	522	4.599
Ischilín	96	109	103	308	49	49	38	136
Juarez Celman	3.242	1.253	1.457	5.952	9.277	657	889	10.823
Márcos Juarez	4.390	1.805	2.428	8.623	9.111	822	912	10.845
Minas	286	263	305	854	347	223	201	771
Pocho	225	83	88	396	485	340	295	1.120
Punilla	92	53	48	193	53	21	14	88
Río Cuarto	3.508	1.853	2.179	7.540	7.491	825	928	9.244
Río Primero	260	214	193	667	91	35	26	152
Río Segundo	3.947	994	1.502	6.443	2.315	290	276	2.881
Río Seco	6	9	5	20	17	2	3	22
San Alberto	369	135	145	649	587	340	308	1.235
San Javier	686	345	503	1.534	303	434	258	995
San Justo	4.963	2.649	3.893	11.505	7.476	1.565	1.517	10.558
Santa María	352	259	242	853	517	59	43	619
Sobremonte	4	8	—	12	20	6	1	27
Tercero Abajo	2.268	951	1.210	4.429	4.743	921	744	6.408
Tercero Arriba	1.092	578	700	2.370	2.239	220	303	2.762
Totoral	128	51	54	233	226	105	86	417
Tulumba	23	27	26	76	1	1	3	5
Unión	4.750	2.246	1.223	8.219	10.657	1.012	1.223	12.892
Totales	35.048	16.354	20.340	71.742	61.033	8.948	8.978	78.959
VI. Provincia de San Luis								
Capital	109	99	100	308	18	10	9	37
Ayacucho	578	535	694	1 807	416	291	313	1 020
Belgrano	96	116	87	299	52	22	16	90
Chacabuco	94	84	55	233	29	15	13	57
Junín	128	142	134	404	50	34	26	110
Pedernera	344	182	144	670	281	14	19	314
Pringles	148	139	131	418	290	180	193	663
San Martín	96	80	65	241	194	54	80	328
Totales	1 593	1 377	1 410	4 380	1 330	620	669	2 619
VII. Provincia de Santiago del Estero								
Capital	132	34	33	199	28	5	2	33
Atamisqui	107	74	82	263	106	56	54	216
Banda	353	145	218	716	3	—	—	3
Belgrano	21	16	29	66	18	—	—	18
Copo 1.o	3	2	1	6	2	1	—	3
Copo 2.o	74	43	44	161	39	26	21	86
Choya	121	24	26	171	10	—	7	17
Figueroa	15	10	8	33	79	26	59	164
Guasayán	7	1	—	8	4	—	—	4
Gimenez 1.o	2	1	—	3	—	—	—	—
Gimenez 2.o	29	29	29	87	7	10	13	30
Loreto	108	85	80	273	287	151	133	571
Matará	196	36	72	304	5	3	2	10
Moreno M.	469	146	138	753	—	—	—	—
Ojo de Agua	2	1	—	3	7	6	2	15
Quebrachos	227	281	206	714	34	29	6	69
Río Hondo	449	347	208	1 004	463	357	217	1 037
Robles	426	123	177	726	1 415	109	128	1 652
Salavina	3	2	3	8	—	—	—	—
Silípica 1.o	148	1	2	151	4	—	—	4
Silípica 2.o	45	11	18	74	15	—	—	15
Veintiocho de Marzo	372	70	70	512	474	180	78	732
Totales	3 309	1 482	1 444	6 235	3 000	957	722	4 679

Personal *(Continuacion)*

PARTIDO Ó DEPARTAMENTO	PERSONAL OCUPADO DURANTE TODO EL AÑO				PERSONAL OCUPADO DURANTE LA COSECHA			
	Hombres	Mujeres	Niños	Totales	Hombres	Mujeres	Niños	Totales
VIII. Provincia de Tucumán								
Capital	1 751	217	294	2 262	1 784	72	192	2 048
Burruyaco	331	129	85	545	376	131	140	647
Cruz Alta	6 485	741	1 031	8 257	9 377	694	998	11 069
Chicligasta	5 332	1 036	1 265	5 633	4 413	484	843	5 740
Famaillá	4 616	634	1 286	6 536	7 506	527	1 594	9 627
Graneros	562	175	198	935	449	81	82	612
Leales	970	415	423	1 808	899	70	127	1 096
Monteros	3 263	1 256	1 459	5 978	4 932	1 040	1 008	6 980
Río Chico	3 763	1 089	1 409	6 261	5 376	914	742	7 032
Taff	1 473	317	497	2 287	2 142	318	592	3 052
Trancas	277	87	107	471	190	32	52	274
Totales	26 823	6 096	8 054	40 973	37 444	4 363	6 370	48 177
IX. Provincia de Mendoza								
Capital	201	30	23	254	450	191	112	753
Belgrano	709	111	101	921	1 439	534	358	2 331
Guaymallén	1 718	571	351	2 640	4 523	2 523	1 271	8 317
Junin	882	310	316	1 508	1 244	488	392	2 124
La Paz	146	68	99	313	170	55	50	276
Las Heras	655	119	127	901	1 423	520	385	2 328
Lavalle	390	199	190	779	628	237	157	1 022
Luján	1 213	273	132	1 618	2 816	1 388	1 060	5 264
Maipú	1 766	570	514	2 850	3 585	2 043	1 409	7 037
Rivadavia	1 335	571	394	2 300	1 959	974	709	3 642
S. Cárlos	366	303	213	882	302	50	82	434
S. Martín	1 350	484	483	2 323	1 772	1 046	598	3 416
S. Rafael	960	478	275	1 713	1 237	760	253	2 250
Santa Rosa	112	42	35	189	296	48	48	392
Tunuyán	34	20	9	63	44	8	8	60
Tupungato	25	12	14	51	15	10	12	37
Totales	11 868	4 161	3 276	19 305	21 903	10 876	6 904	39 683
X. Provincia de San Juan								
Albardón	2 922	250	274	3 446	1 769	140	103	2 012
Angaco Norte	183	57	74	314	232	163	52	447
Angaco Sud	893	446	455	1 794	1 532	854	250	2 636
Calingasta	157	63	63	283	71	56	25	152
Caucete	356	113	74	543	685	476	168	1 329
Concepción	926	149	108	1 183	988	986	304	2 278
Desamparados	712	150	168	1 030	1 121	1 221	355	2 697
Guanacache	366	148	150	664	345	72	86	503
Iglesia	146	119	108	373	181	116	109	406
Jachal	1 123	799	395	2 317	1 810	1 770	1 208	4 788
Pocito	436	60	34	530	507	214	93	814
Santa Lucia	657	230	228	1 115	1 241	743	190	2 174
Trinidad	270	139	74	483	249	268	100	617
Valle Fértil	25	24	35	84	11	11	5	27
Veinticinco de Mayo	270	80	75	425	612	305	198	1 115
Totales	9 412	2 827	2 315	14 584	11 354	7 395	3 246	21 995
XI. Provincia de La Rioja								
Capital	297	147	122	566	280	129	74	483
Arauco	340	215	87	642	463	316	163	942
Belgrano (General)	551	487	449	1 487	5	4	10	19
Castro Barros	626	481	569	1 476	1 656	1 000	846	3 502

Personal *(Continuación)*

PARTIDO Ó DEPARTAMENTO	PERSONAL OCUPADO DURANTE TODO EL AÑO				PERSONAL OCUPADO DURANTE LA COSECHA			
	Hombres	Mujeres	Niños	Totales	Hombres	Mujeres	Niños	Totales
XI. Provincia de La Rioja *(Conclusión)*								
Chamical	227	242	226	695	171	159	146	476
Chilecito	306	187	140	633	460	484	217	1 161
Famatina	755	676	681	2 112	885	1 083	703	2 671
Independencia	44	18	18	80	16	30	27	73
La Madrid	134	97	110	341	122	107	11	240
Lavalle	580	466	483	1 529	1 083	1 130	957	3 170
Ocampo	305	343	282	930	93	59	52	204
Rivadavia	401	449	394	1 244	114	134	115	363
Roca (General)	79	64	84	227	465	508	588	1 561
Sanagasta	181	56	68	305	411	286	241	938
San Blás de los Sauces	657	599	579	1 835	1 020	953	686	2 659
San Martín	39	38	35	112	2	3	6	11
Sarmiento	396	360	239	995	473	402	301	1 176
Velez Sarsfield	47	75	61	183	3	2	1	6
Totales	5 965	5 000	4 427	15 392	7 722	6 789	5 144	19 655
XII. Provincia de Catamarca								
Capital	83	50	36	169	74	59	48	181
Ambato	162	108	57	327	173	133	78	384
Ancasti	159	168	87	434	129	112	82	323
Andalgalá	459	204	145	808	774	519	505	1 798
Belén	327	302	282	911	648	402	276	1 326
Capayán	152	47	41	240	292	67	74	433
El Alto	49	9	12	70	8	3	5	16
La Paz	86	30	36	152	55	27	24	106
Paclin	289	166	136	591	40	24	24	88
Piedra Blanca	225	111	64	400	165	78	26	269
Pomán	395	290	190	875	483	579	120	1 182
Santa María	771	871	707	2 349	1 265	1 056	636	2 957
Santa Rosa	62	58	42	162	34	20	13	64
Tinogasta	819	680	612	2 111	1 245	984	684	2 913
Valle Viejo	267	181	95	543	429	204	111	744
Totales	4 305	3 295	2 542	10 142	5 814	4 267	2 703	12 784
XIII. Provincia de Salta								
Capital	174	111	109	394	95	41	51	187
Anta	93	43	14	150	58	19	18	95
Cachi	4 086	1 730	1 111	6 927	2 059	706	379	3 144
Cafayate	586	206	136	928	1 453	318	424	2 195
Caldera	209	18	18	245	88	33	24	145
Campo Santo	478	94	91	663	757	28	57	842
Candelaria	14	4	6	24	15	5	8	28
Cerrillos	423	151	106	680	500	129	92	721
Chicoana	542	174	136	852	306	63	104	473
Guachipas	172	143	150	465	137	44	39	220
Iruya	348	370	343	1.061	585	546	291	1.422
La Poma	4	4	3	11	3	2	1	6
La Viña	189	97	92	379	302	65	59	426
Metán	164	51	52	267	113	40	30	183
Molinos	471	204	160	835	459	317	205	981
Orán	227	61	53	341	309	27	15	351
Rivadavia	46	16	18	80	9	—	—	9
Rosario de la Frontera	284	93	104	481	56	10	17	83
Rosario de Lerma	413	172	135	720	363	59	54	476
San Cárlos	410	299	113	822	584	111	85	780
Santa Victoria	194	133	91	418	200	118	88	406
Totales	9 527	4 174	3 042	16 743	8 451	2 681	2 041	13 173

Personal *(Conclusión)*

PARTIDO Ó DEPARTAMENTO	PERSONAL OCUPADO DURANTE TODO EL AÑO				PERSONAL OCUPADO DURANTE LA COSECHA			
	Hombres	Mujeres	Niños	Totales	Hombres	Mujeres	Niños	Totales
XIV. Provincia de Jujuy								
Capital	664	368	320	1 352	942	265	172	1 379
Cochinoca	57	33	7	97	72	50	23	145
Humahaca	526	352	296	1 174	869	252	169	1 290
Ledesma	113	32	23	168	74	19	9	102
Perico del Cármen	7	4	2	13	20	—	—	20
Perico de San Antonio	119	29	16	164	139	18	23	180
San Pedro	2 642	34	182	2 858	4 412	1 199	399	6 010
Santa Bárbara	59	1	—	60	44	3	—	47
Santa Catalina	1 215	62	204	1 481	209	5	52	266
Tilcara	700	521	271	1 492	377	100	35	512
Tumbaya	350	316	166	832	22	12	6	40
Valle Grande	228	163	74	462	263	180	62	505
Yavi	141	112	79	332	364	255	201	820
Totales	6 818	2 027	1 640	10 485	7 807	2 358	1 151	11 316
XV. Territorio del Chaco								
Todo el Territorio	2 137	694	492	3 323	4 077	2 503	1 333	7 913
XVI. Territorio del Chubut								
Todo el Territorio	456	231	175	862	509	158	102	769
XVII. Territorio de Formosa								
Todo el Territorio	425	207	151	783	25	128	67	220
XVIII. Territorio de Misiones								
Todo el Territorio	4 403	3 190	4 176	11 769	697	424	447	1 568
XIX. Territorio del Neuquen								
Todo el Territorio	929	649	518	2 096	1 541	548	362	2 451
XX. Territorio de la Pampa								
Todo el Territorio	5 244	2 318	2 469	10 031	12 286	1 083	1 218	14 587
XXI. Territorio del Rio Negro								
Todo el Territorio	1 087	523	567	2 177	1 191	95	60	1 346
XXII. Territorio de Santa Cruz								
Todo el Territorio	2	3	1	6	3	3	1	7
Toda la República								
Resúmen general	296 252	134 798	147 005	578 055	566 202	86 615	72 053	724 870

Arboles frutales

ESPECIES FRUTALES	Hectáreas plantadas	Número de árboles

I. Provincia de Buenos Aires

1. Partido de Alsina

Extensión total plantada con árboles frutales, 10,95 hectáreas. — Número de árboles frutales 2.925.

Durazneros	1,6	1 163
Damascos	1,1	193
Perales	0,05	217
Otros	8,2	1 352

2. Partido de Alvarado

Extensión total plantada con árboles frutales, 7,00 hectáreas. — Número de árboles frutales 1.329.

Naranjos	2,0	5
Limoneros	—	7
Durazneros	—	650
Damascos	—	22
Perales	1,0	213
Manzanos	—	111
Otros	4,0	321

3. Partido de Alvear (General)

Extensión total plantada con árboles frutales, 1,00 hectárea. — Número de árboles frutales 552.

Limoneros	—	10
Olivos	—	2
Durazneros	—	300
Damascos	—	10
Perales	—	200
Manzanos	—	30
Otros	1,0	—

4. Partido de Arenales

Extensión total plantada con árboles frutales, 64,0 hectáreas. — Número de árboles frutales 2.407.

Naranjos	2,0	—
Duraznos	62,0	1 995
Damascos	—	24
Perales	—	26
Manzanos	—	12
Otros	—	350

5. Partido de Avellaneda

Extensión total plantada con árboles frutales, 875,4 hectáreas — Número de arboles frutales 32.609.

Naranjos	50,0	22
Limoneros	50,0	8
Olivos	0,5	718
Durazneros	431,6	21 069
Damascos	50,0	85
Perales	69,8	7 961
Manzanos	50,0	18
Otros	173,5	2 728

I. Provincia de Buenos Aires

6. Partido de Ayacucho

Extensión total plantada con árboles frutales, — hectáreas. — Número de árboles frutales 6.745.

Naranjos	—	17
Limoneros	—	13
Olivos	—	8
Durazneros	—	3 006
Damascos	—	289
Perales	—	1 939
Manzanos	—	547
Otros	—	926

7. Partido de Azul

Extensión total plantada con árboles frutales, 112,7 hectáreas. — Número de árboles frutales 6.648.

Naranjos	—	18
Limoneros	—	32
Durazneros	2,5	2 781
Damascos	2,0	198
Perales	3,0	2 535
Manzanos	1,0	168
Otros	104,2	916

8. Partido de Bahía Blanca

Extensión total plantada con árboles frutales, 38,7 hectáreas. — Número de árboles frutales 16,443.

Naranjos	—	16
Limoneros	—	14
Olivos	—	42
Durazneros	7,0	4 550
Damascos	0,2	1 701
Perales	6,0	4 388
Manzanos	0,5	1 030
Otros	25,0	4 702

9. Partido de Balcarce

Extensión total plantada con árboles frutales, 125,5 hectáreas. — Número de árboles frutales 12,046.

Naranjos	—	80
Limoneros	—	18
Olivos	8,5	17
Durazneros	29,0	5 139
Damascos	12,0	845
Perales	53,0	1 692
Manzanos	15,0	942
Otros	8,0	3 313

10. Partido de Baradero

Extensión total plantada con árboles frutales, 148,9 hectáreas.—Número de árboles frutales, 171.128

Naranjos	6,0	1 612
Limoneros	—	298

Arboles frutales *(Continuación)*

ESPECIES FRUTALES	Hectáreas plantadas	Número de árboles

I. Provincia de Buenos Aires

10. Partido de Baradero *(Conclusión)*

Olivos	—	2 270
Durazneros	90,5	114 014
Damascos	1,6	7 236
Perales	—	2 782
Manzanos	—	320
Otros	50,8	42 596

11. Partido de Belgrano

Extensión total plantada con árboles frutales, 70,3 hectáreas.—Número de árboles frutales, 12.283.

Naranjos	—	2
Limoneros	—	2
Olivos	—	2
Durazneros	—	9 481
Damascos	—	383
Perales	—	1 208
Manzanos	—	216
Otros	70,3	989

12. Partido de Bolivar

Extensión total plantada con árboles frutales, 1.730,0 hectáreas.—Número de árboles frutales. 46.070

Naranjos	1,5	52
Limoneros	—	25
Olivos	51,0	71
Durazneros	703,4	37 204
Damascos	229,2	3 537
Perales	428,2	2 479
Manzanos	157,7	1 182
Otros	159,0	1 520

13. Partido de Bragado

Extensión total plantada con árboles frutales, 4147,0 hectáreas.—Número de árboles frutales 29.427.

Naranjos	5,0	199
Limoneros	—	3
Olivos	—	47
Durazneros	61,7	25 480
Damascos	12,0	1 818
Perales	2,0	410
Manzanos	—	163
Otros	4066,3	1 307

14. Partido de Brandzen

Extensión total plantada con árboles frutales, 37,50 hectáreas.—Número de árboles frutales, 41.949.

Naranjos	—	14
Limoneros	—	4
Olivos	—	6
Durazneros	36,5	40 582
Damascos	—	362

I. Provincia de Buenos Aires

14. Partido de Brandzen *(Conclusión)*

Perales	—	450
Manzanos	—	22
Otros	1,0	509

15. Partido de Brown

Extensión total plantada con árboles frutales, 301,7 hectáreas.—Número de árboles frutales, 159.442.

Naranjos	—	196
Limoneros	1,0	66
Olivos	15,0	29
Durazneros	139,3	134 012
Damascos	23,7	15 019
Perales	1,0	609
Manzanos	—	146
Otros	124,7	9 365

16. Partido de Campana

Extensión total plantada con árboles frutales, 403,2 hectáreas.—Número de árboles frutales, 144.213.

Naranjos	—	41
Limoneros	3,0	1 201
Durazneros	237,7	104 615
Damascos	1,0	402
Perales	7,5	2 754
Manzanos	99,0	26 700
Otros	55,0	8 500

17. Partido de Cañuelas

Extensión total plantada con árboles frutales, 8,0 hectáreas.—Número de árboles frutales, 9.868.

Naranjos	0,5	8
Limoneros	0,5	2
Olivos	—	4
Durazneros	4,5	7361
Damascos	0,5	41
Perales	0,5	673
Manzanos	0,5	68
Otros	1,0	1711

18. Partido de Cármen de Areco

Extensión total plantada con árboles frutales, 13,0 hectáreas.—Número de árboles frutales, 18.174.

Durazneros	8,0	18 142
Damascos	—	6
Perales	—	8
Otros	5,0	18

19. Partido de Casares

Extensión total plantada con árboles frutales, 893,7 hectáreas.—Número de árboles frutales, 14.455.

Durazneros	8,2	10 921
Damascos	—	250

Arboles frutales *(Continuación)*

ESPECIES FRUTALES	Hectáreas plantadas	Número de árboles

I. Provincia de Buenos Aires

19. Partido de Casares *(Conclusión)*

Perales	885,6	582
Manzanos	—	143
Otros	—	2 559

20. Partido de Castelli

Extensión total plantada con árboles frutales, 22,6 hectáreas.—Número de árboles frutales, 14.484.

Naranjos	—	78
Limoneros	—	37
Olivos	—	7
Durazneros	6,7	11 468
Damascos	—	428
Perales	—	630
Manzanos	0,2	342
Otros	15,7	1 494

21. Partido de Colón

Extensión total plantada con árboles frutales, 6,5 hectáreas.—Número de árboles frutales, 12.800.

Naranjos	—	1 018
Limoneros	—	3
Durazneros	—	8 728
Damascos	—	457
Perales	—	191
Manzanos	—	124
Otros	6,5	2 279

22. Partido de Chacabuco

Extensión total plantada con árboles frutales, 1.257,6 hectáreas.—Número de árboles frutales, 61.033.

Naranjos	—	35
Limoneros	7,0	44
Olivos	—	110
Durazneros	788,1	47 888
Damascos	46,6	3 729
Perales	234,2	6 291
Manzanos	2,0	666
Otros	179,7	2 270

23. Partido de Chascomús

Extensión total plantada con árboles frutales, 5,7 hectáreas.—Número de árboles frutales, 15.867.

Naranjos	—	386
Limoneros	—	51
Olivos	5,0	110
Durazneros	0,2	10 007
Damascos	0,5	3 650
Perales	—	805
Manzanos	—	435
Otros	—	423

I. Provincia de Buenos Aires

24. Partido de Chivilcoy

Extensión total plantada con árboles frutales, 1.237,4 hectáreas.—Número de árboles frutales, 139.904.

Naranjos	20,6	187
Limoneros	0,5	204
Olivos	—	129
Durazneros	811,7	112 132
Damascos	52,2	9 804
Perales	119,3	6 456
Manzanos	8,3	1 563
Otros	224 8	9 429

25. Partido de Dolores

Extensión total plantada con árboles frutales, 220,2 hectáreas.—Número de árboles frutales, 88.480.

Naranjos	7,6	1 792
Limoneros	2,9	232
Olivos	2,5	313
Durazneros	125,2	64 602
Damascos	5,2	2 715
Perales	13,3	9 786
Manzanos	3,7	2 286
Otros	59,8	6 754

26. Partido de Dorrego

Extensión total plantada con árboles frutales, 2,0 hectáreas.—Número de árboles frutales, 4.221.

Naranjos	—	25
Limoneros	—	10
Olivos	—	11
Durazneros	—	997
Damascos	—	285
Perales	0,5	424
Manzanos	—	168
Otros	1,5	2 303

27. Partido de Exaltación de la Cruz

Extensión total plantada con árboles frutales, 809,2 hectáreas.—Número de árboles frutales, 27.031.

Naranjos	3,0	545
Limoneros	2,0	8
Olivos	3,0	153
Durazneros	705,7	23 070
Damascos	10,0	975
Perales	5,0	144
Manzanos	5,0	27
Otros	75,5	2 109

28. Partido de Guaminí

Extensión total plantada con árboles frutales, 32,1 hectáreas.—Número de árboles frutales, 15 334.

Naranjos	1,0	1
Durazneros	16,7	10 653

Arboles frutales *(Continuación)*

I. Provincia de Buenos Aires

28. Partido de Guaminí *(Conclusión)*

ESPECIES FRUTALES	Hectáreas plantadas	Número de árboles
Damascos	2,4	484
Perales	8,5	1 952
Manzanos	1,0	431
Otros	2,5	1 811

29. Partido de Guido

Extensión total plantada con árboles frutales, 4,5 hectáreas.—Número de árboles frutales, 2 433.

Durazneros	2,0	1 365
Damascos	—	501
Perales	0,5	118
Manzanos	0,5	109
Otros	1,5	340

30. Partido de Juárez

Extensión total plantada con árboles frutales, 18 hectáreas.—Número de árboles frutales, 10 709.

Naranjos	—	504
Limoneros	—	3
Olivos	—	2
Durazneros	—	7 165
Damascos	—	209
Perales	—	642
Manzanos	—	175
Otros	18,0	2 009

31. Partido de Junín

Extensión total plantada con árboles frutales, 161,4 hectáreas.—Número de árboles frutales, 242 857.

Naranjos	—	784
Limoneros	—	21
Olivos	—	143
Durazneros	92,4	215 493
Damascos	36,0	3 084
Perales	11,4	5 361
Manzanos	2,2	4 492
Otros	19,4	13 479

32. Partido de La Madrid

Extensión total plantada con árboles frutales, 68,2 hectáreas.—Número de árboles frutales, 11 284.

Naranjos	2,0	81
Limoneros	1,2	56
Olivos	1,0	252
Durazneros	27,0	3 950
Damascos	0,5	666
Perales	0,5	1 856
Manzanos	0,5	953
Otros	35,5	3 470

I. Provincia de Buenos Aires

33. Partido de La Plata

Extensión total plantada con árboles frutales, 393,6 hectáreas.—Número de árboles frutales, 133 798.

Naranjos	3,0	666
Limoneros	3,0	699
Olivos	—	197
Durazneros	209,2	84 548
Damascos	12,8	5 936
Perales	15,3	11 548
Manzanos	31,0	9 573
Otros	119,3	20 631

34. Partido de Laprida

Extensión total plantada con árboles frutales, — hectáreas.—Número de árboles frutales 515.

Durazneros	—	75
Damascos	—	60
Perales	—	128
Manzanos	—	32
Otros	—	220

25. Partido de Las Conchas

Extensión total plantada con árboles frutales, 2621,3 hectáreas.—Número de árboles frutales, 1.580.690.

Naranjos	46,8	13 810
Limoneros	26,4	8 231
Olivos	9,5	2 796
Durazneros	1051,2	599 514
Damascos	10,0	2 748
Perales	162,0	30 422
Manzanos	951,2	698 335
Otros	364,2	224 834

36. Partido de Las Flores

Extensión total plantada con árboles frutales, 262,1 hectáreas.—Número de árboles frutales, 15.460.

Naranjos	—	271
Limoneros	—	18
Olivos	—	49
Durazneros	15,0	5 245
Damascos	1,7	593
Perales	16,5	3 969
Manzanos	3,0	287
Otros	225,9	5 028

37. Partido de Las Heras

Extensión total plantada con árboles frutales, 25,4 hectáreas.—Número de árboles frutales, 24.501.

Naranjos	—	8
Limoneros	—	7
Olivos	—	10

Arboles frutales *(Continuación)*

I. Provincia de Buenos Aires

37. Partido de Las Heras *(Conclusión)*

ESPECIES FRUTALES	Hectáreas plantadas	Número de árboles
Durazneros	18,4	23 501
Damascos	—	113
Perales	—	207
Manzanos	—	71
Otros	7,0	584

38. Partido de Las Sierras

Extensión total plantada con árboles frutales, 18,3 hectáreas.—Número de árboles frutales, 7.940.

ESPECIES FRUTALES	Hectáreas plantadas	Número de árboles
Naranjos	—	4
Limoneros	—	2
Durazneros	1,0	767
Damascos	—	394
Perales	—	889
Manzanos	—	674
Otros	17,3	5 210

39. Partido de Lavalle

Extensión total plantada con árboles frutales, 4,0 hectáreas.—Número de árboles frutales, 760.

ESPECIES FRUTALES	Hectáreas plantadas	Número de árboles
Naranjos	—	15
Durazneros	—	239
Damascos	—	4
Perales	—	487
Manzanos	—	15
Otros	4,0	—

40. Partido de Lincoln

Extensión total plantada con árboles frutales, 508,2 hectáreas.—Número de árboles frutales, 73.563.

ESPECIES FRUTALES	Hectáreas plantadas	Número de árboles
Naranjos	—	723
Limoneros	—	9
Olivos	—	6
Durazneros	426,7	58 664
Damascos	1,0	3 052
Perales	29,5	7 477
Manzanos	—	160
Otros	51,0	3 472

41. Partido de Loberia

Extensión total plantada con árboles frutales, 21,7 hectáreas.—Número de árboles frutales, 1.957.

ESPECIES FRUTALES	Hectáreas plantadas	Número de árboles
Naranjos	—	2
Olivos	—	2
Durazneros	19,0	474
Damascos	—	37
Perales	—	253
Manzanas	—	48
Otros	2,7	1 141

I. Provincia de Buenos Aires

42. Partido de Lobos

Extensión total plantada con árboles frutales, 39,7 hectáreas.—Número de árboles frutales, 54.231.

ESPECIES FRUTALES	Hectáreas plantadas	Número de árboles
Naranjos	1,0	62
Limoneros	—	12
Olivos	11,0	352
Durazneros	—	47 930
Damascos	1,0	551
Perales	3,0	3 790
Manzanos	—	145
Otros	23,7	1 389

43. Partido de Lomas de Zamora

Extensión total plantada con árboles frutales, 51,9 hectáreas.—Número de árboles frutales, 67,673.

ESPECIES FRUTALES	Hectáreas plantadas	Número de árboles
Naranjos	9,0	139
Limoneros	2,0	101
Olivos	1,0	12
Durazneros	28,7	59 596
Damascos	2,0	1 923
Perales	7,0	1 995
Manzanos	2,0	94
Otros	0,2	3 815

44. Partido de López (Vicente)

Extensión total plantada con árboles frutales, 80,3 hectáreas.—Número de árboles frutales, 180.410.

ESPECIES FRUTALES	Hectáreas plantadas	Número de árboles
Naranjos	0,2	3 122
Limoneros	0,2	613
Olivos	—	525
Durazneros	38,5	122 099
Damascos	3,0	3 907
Perales	1,0	3 563
Manzanos	—	3 064
Otros	38,4	43 515

45. Partido de Luján

Extensión total plantada con árboles frutales, 126,4 hectáreas.—Número de árboles frutales, 98.453.

ESPECIES FRUTALES	Hectáreas plantadas	Número de árboles
Naranjos	—	72
Limoneros	—	15
Olivos	—	56
Durazneros	73,9	94 780
Damascos	—	228
Perales	1,4	730
Manzanos	—	111
Otros	51,1	2 461

46. Partido de Magdalena

Extensión total plantada con árboles frutales, 187,9 hectáreas.—Número de árboles frutales, 27.889.

ESPECIES FRUTALES	Hectáreas plantadas	Número de árboles
Naranjos	0,5	53
Limoneros	0,5	52

Arboles frutales *(Continuación)*

ESPECIES FRUTALES	Hectáreas plantadas	Número de árboles

I. Provincia de Buenos Aires

46. Partido de Magdalena *(Conclusión)*

Olivos	—	203
Durazneros	49,2	19 135
Damascos	0,5	507
Perales	—	514
Manzanos	—	167
Otros	137,2	7 258

47. Partido de Maipú

Extensión total plantada con árboles frutales, 2,4 hectáreas.—Número de árboles frutales, 3.736.

Naranjos	—	10
Limoneros	—	10
Olivos	1,0	4
Durazneros	1,0	3 130
Damascos	0,2	60
Perales	0,2	265
Manzanos	—	115
Otros	—	142

48. Partido de Mar Chiquita

Extensión total plantada con árboles frutales, 1,— hectárea.—Número de árboles frutales, 6.098.

Naranjos	—	8
Limoneros	—	11
Durazneros	—	1 996
Damascos	—	38
Perales	1,0	812
Manzanos	—	315
Otros	—	2 918

49. Partido de Matanza

Extensión total plantada con árboles frutales, 68,3 hectáreas.—Número de árboles frutales, 40,523.

Naranjos	—	67
Limoneros	—	34
Olivos	—	199
Durazneros	29,4	32 321
Damascos	10,0	6 010
Perales	1,0	1 096
Manzanos	11,0	28
Otros	16,9	768

0. Partido de Mercedes

Extensión total plantada con árboles frutales, 983,8 hectáreas.—Número de árboles frutales, 289.538.

Naranjos	—	179
Limoneros	—	34
Olivos	—	669
Durazneros	649,8	250 736
Damascos	10,0	8 293
Perales	69,1	27 914
Manzanos	209,3	339
Otros	45,6	1 374

ESPECIES FRUTALES	Hectáreas plantadas	Número de árboles

I. Provincia de Buenos Aires

51. Partido de Merlo

Extensión total plantada con árboles frutales, 30,— hectáreas.—Número de árboles frutales, 80.445.

Naranjos	2,0	27
Limoneros	3,0	12
Olivos	5,0	22
Durazneros	10,0	68 827
Damascos	5,0	1 127
Perales	4,0	2 265
Manzanos	1,0	189
Otros	—	7 973

Partido de Mitre (Bartolomé)

Extensión total plantada con árboles frutales, 59,4 hectáreas.—Número de árboles frutales, 18,357.

Naranjos	—	87
Limoneros	—	7
Olivos	—	16
Durazneros	0,5	13 812
Damascos	0,5	1 725
Perales	—	718
Manzanos	—	199
Otros	58,4	1 793

53. Partido de Monte

Extensión total plantada con árboles frutales, 3,0 hectáreas.—Número de árboles frutales, 4.316.

Naranjos	—	6
Limoneros	—	2
Olivos	—	1
Durazneros	—	3 438
Damascos	—	44
Perales	—	142
Manzanos	—	59
Otros	3,0	624

54. Partido de Moreno

Extensión total plantada con árboles frutales, 28,— hectáreas.—Número de árboles frutales, 28.153.

Naranjos	—	253
Limoneros	—	115
Olivos	—	2 502
Durazneros	25,0	20 565
Damascos	—	29
Perales	—	1 287
Manzanos	—	1 830
Otros	3,0	1 572

55. Partido de Morón

Extensión total plantada con árboles frutales, 69,9 hectáreas.—Número de árboles frutales, 114.793.

Naranjos	—	3 702
Limoneros	—	432

Arboles frutales (*Continuación*)

ESPECIES FRUTALES	Hectáreas plantadas	Número de árboles

I. Provincia de Buenos Aires

55. Partido de Morón (*Conclusión*)

Olivos	—	2 202
Durazneros	19,4	71 247
Damascos	8,9	5 338
Perales	4,9	8 137
Manzanos	0,2	5 378
Otros	36,5	18 357

56. Partido de Navarro

Extensión total plantada con árboles frutales, 93,3 hectáreas.—Número de árboles frutales, 36.525.

Naranjos	—	229
Limoneros	—	3
Durazneros	21,4	29 242
Damascos	0,5	6
Perales	2,7	557
Manzanos	0,5	39
Otros	68,2	6 449

57. Partido de Necochea

Extensión total plantada con árboles frutales, 1,1 hectáreas.—Número de árboles frutales, 1.958.

Durazneros	0,5	950
Damascos	—	78
Perales	0,2	520
Manzanos	0,2	160
Otros	0,2	250

58. Partido de Nueve de Julio

Extensión total plantada con árboles frutales, 55 hectáreas.—Número de árboles frutales, 20.554.

Naranjos	—	18
Limoneros	—	114
Olivos	—	101
Durazneros	30,0	17 035
Damascos	5,0	727
Perales	5,0	819
Manzanos	15,0	453
Otros	—	1 287

59. Partido de Olavarría

Extensión total plantada con árboles frutales, 10,6 hectáreas.—Número de árboles frutales, 13.928.

Naranjos	—	316
Durazneros	1,0	6 212
Damascos	0,2	684
Perales	—	1 517
Manzanos	4,7	172
Otros	4,7	5 027

I. Provincia de Buenos Aires

60. Partido de Patagones

Extensión total plantada con árboles frutales, 1,2 hectáreas.—Número de árboles frutales, 10.839.

Naranjos	—	1
Limoneros	—	10
Olivos	—	25
Durazneros	1,0	3 804
Damascos	—	120
Perales	0,2	596
Manzanos	—	95
Otros	—	6 188

61. Partido de Paz (General)

Extensión total plantada con árboles frutales, 1.035,7 hectáreas.—Número de árboles frutales, 53.723.

Naranjos	—	43
Limoneros	—	15
Olivos	—	3
Durazneros	15,5	33 097
Damascos	—	1 503
Perales	6,0	634
Manzanos	—	231
Otros	1.065,2	18 197

62. Partido de Paz (Márcos)

Extensión total plantada con árboles frutales, 40,8 hectáreas.—Número de árboles frutales, 23.057.

Limoneros	—	4
Olivos	—	22
Durazneros	10,6	22 160
Damascos	—	93
Perales	—	525
Manzanos	—	82
Otros	30,2	171

63. Partido de Pehuajó

Extensión total plantada con árboles frutales, 80,0 hectáreas.—Número de árboles frutales, 30.974.

Naranjos	—	2
Limoneros	—	5
Olivos	—	5
Durazneros	34,8	25 670
Damascos	3,5	1 383
Perales	2,6	1 274
Manzanos	1,0	338
Otros	38,1	2 297

64. Partido de Pellegrini

Extensión total plantada con árboles frutales, 5,4 hectáreas.—Número de árboles frutales, 3.358.

Naranjos	0,2	—
Durazneros	5,2	2 694

Arboles frutales *(Continuación)*

I. Provincia de Buenos Aires

64. Partido de Pellegrini *(Conclusión)*

ESPECIES FRUTALES	Hectáreas plantadas	Número de árboles
Damascos	—	100
Perales	—	310
Manzanos	—	54
Otros	—	200

65. Partido de Pergamino

Extensión total plantada con árboles frutales, 145,5 hectáreas.—Número de árboles frutales, 94.923.

ESPECIES FRUTALES	Hectáreas plantadas	Número de árboles
Naranjos	—	4
Limoneros	—	1
Olivos	—	42
Durazneros	71,8	77 822
Damascos	3,5	3 715
Perales	12,7	8 913
Manzanos	0,2	212
Otros	57,3	4 214

66. Partido de Pila

Extensión total plantada con árboles frutales, — hectáreas.—Número de árboles frutales, 3.069.

ESPECIES FRUTALES	Hectáreas plantadas	Número de árboles
Naranjos	—	37
Limoneros	—	8
Olivos	—	4
Durazneros	—	1 670
Damascos	—	110
Perales	—	540
Manzanos	—	43
Otros	—	657

67. Partido de Pilar

Extensión total plantada con árboles frutales, 649,9 hectáreas.—Número de árboles frutales, 119.532.

ESPECIES FRUTALES	Hectáreas plantadas	Número de árboles
Naranjos	3,0	106
Limoneros	—	259
Olivos	—	50
Durazneros	364,1	108 837
Damascos	7,0	2 423
Perales	62,0	2 581
Manzanos	5,0	1 075
Otros	208,8	4 201

68. Partido de Pinto

Extensión total plantada con árboles frutales, 52,6 hectáreas.—Número de árboles frutales, 35.734.

ESPECIES FRUTALES	Hectáreas plantadas	Número de árboles
Durazneros	5,2	6 268
Damascos	—	138
Perales	4,5	1 079
Manzanos	—	51
Otros	42,9	28 198

I. Provincia de Buenos Aires

69. Partido de Pringles

Extensión total plantada con árboles frutales, 6,2 hectáreas.—Número de árboles frutales, 538.

ESPECIES FRUTALES	Hectáreas plantadas	Número de árboles
Durazneros	1,0	136
Damascos	—	67
Perales	1,0	58
Manzanos	—	12
Otros	4,2	265

70. Partido de Puán

Extensión total plantada con árboles frutales, 200,0 hectáreas.—Número de árboles frutales, 6.903.

ESPECIES FRUTALES	Hectáreas plantadas	Número de árboles
Durazneros	152,0	4 713
Damascos	22,0	473
Perales	3,0	449
Manzanos	3,0	341
Otros	20,0	927

71. Partido de Pueyrredón

Extensión total plantada con árboles frutales, 6,5 hectáreas.— Número de árboles frutales, 4.741.

ESPECIES FRUTALES	Hectáreas plantadas	Número de árboles
Naranjos	0,5	22
Limoneros	—	11
Durazneros	2,0	2 851
Damascos	1,0	214
Perales	1,0	621
Manzanos	1,0	388
Otros	1,0	634

72. Partido de Quilmes

Extensión total plantada con árboles frutales, 131,4 hectáreas.— Número de árboles frutales, 122.652.

ESPECIES FRUTALES	Hectáreas plantadas	Número de árboles
Naranjos	1,0	962
Limoneros	—	803
Olivos	1,0	1 030
Durazneros	119,4	96 920
Damascos	5,5	10 942
Perales	1,0	3 533
Manzanos	0,5	752
Otros	3,0	7 710

73. Partido de Ramallo

Extensión total plantada con árboles frutales, 95,3 hectáreas.— Número de árboles frutales, 43.283.

ESPECIES FRUTALES	Hectáreas plantadas	Número de árboles
Naranjos	2,0	2 755
Limoneros	0,5	395
Olivos	2,0	1 161
Durazneros	68,5	35 802
Damascos	2.0	1 639
Perales	1,5	949
Manzanos	—	129
Otros	18,8	453

Arboles frutales *(Continuación)*

ESPECIES FRUTALES	Hectáreas plantadas	Número de árboles

I. Provincia de Buenos Aires

74. Partido de Rauch

Extensión total plantada con árboles frutales, 10,0 hectáreas.— Número de árboles frutales, 2 703.

Durazneros	10,0	1 461
Damascos	—	105
Perales	—	450
Manzanos	—	318
Otros	—	369

75. Partido de Rodriguez

Extensión total plantada con árboles frutales, 578,7 hectáreas.— Número de árboles frutales, 33 060.

Naranjos	2,0	52
Limoneros	1,0	42
Olivos	—	203
Durazneros	539,6	30 995
Damascos	—	340
Perales	—	524
Manzanos	—	59
Otros	36,1	845

76. Partido de Rojas

Extensión total plantada con árboles frutales, 30 hectáreas.— Número de árboles frutales, 40 195.

Naranjos	—	10
Olivos	—	2
Durazneros	—	35 864
Damascos	—	302
Perales	2,5	1 539
Manzanos	0,5	302
Otros	27,0	2 176

77. Partido de Saavedra

Extensión total plantada con árboles frutales, 4,0 hectáreas.— Número de árboles frutales, 1 594.

Durazneros	2,0	580
Damascos	—	2
Perales	1,0	239
Manzanos	0,5	139
Otros	0,5	634

78. Partido de Saladillo

Extensión total plantada con árboles frutales, 276,0 hectáreas.— Número de árboles frutales, 44 415.

Naranjos	3,0	204
Limoneros	—	67
Olivos	—	637
Durazneros	146,0	27 766
Damascos	5,0	1 832
Perales	55,0	8 237
Manzanos	20,0	976
Otros	47,0	4 696

I. Provincia de Buenos Aires

79. Partido de Salto

Extensión total plantada con árboles frutales, 11,5 hectáreas.— Número de árboles frutales, 4.214.

Naranjos	—	3
Limoneros	—	5
Durazneros	4,0	3 680
Damascos	1,0	337
Perales	1,0	96
Manzanas	—	14
Otros	5,5	79

80. Partido de San Andrés de Giles

Extensión total plantada con árboles frutales, 94.5 hectáreas.—Número de árboles frutales, 432 543.

Naranjos	1,0	106
Limoneros	—	15
Olivos	—	27
Durazneros	73,1	429 755
Damascos	1,0	402
Perales	—	76
Manzanos	0,5	81
Otros	18,9	2 081

81. Partido de San Antonio de Areco

Extensión total plantada con árboles frutales, 160, hectáreas.—Número de árboles frutales, 71 642.

Naranjos	—	34
Limoneros	—	13
Olivos	—	1 305
Durazneros	118,0	64 998
Damascos	—	1 734
Perales	10,0	1 801
Manzanos	10,0	93
Otros	22,0	1 664

82. Partido de San Fernando

Extensión total plantada con árboles frutales, 2325,2 hectáreas.—Número de árboles frutales, 947 327.

Naranjos	211,4	42 665
Limoneros	79,1	15 584
Olivos	4,2	2 464
Durazneros	1040,5	455 885
Damascos	58,2	16 791
Perales	142,1	10 635
Manzanos	485,8	255 165
Otros	303,9	148 138

83. Partido de San Isidro

Extensión total plantada con árboles frutales, 511,1 hectáreas.—Número de árboles frutales, 83 680.

Naranjos	5,5	3 596
Limoneros	—	364

Arboles frutales *(Continuación)*

ESPECIES FRUTALES	Hectáreas plantadas	Número de árboles
I. Provincia de Buenos Aires		
83. Partido de San Isidro *(Conclusión)*		
Olivos	7,2	1 939
Durazneros	454,0	72 924
Damascos	7,7	2 749
Perales	0,2	184
Manzanos	—	15
Otros	36,5	1 909
84. Partido de San Martín		
Extensión total plantada con árboles frutales, 1109,8 hectáreas.—Número de árboles frutales, 43 672		
Naranjos	20,0	202
Limoneros	4,0	126
Olivos	2,0	297
Durazneros	837,3	36 410
Damascos	23,0	1 159
Perales	15,0	1 460
Manzanos	9,0	136
Otros	199,5	3 882
85. Partido de San Nicolás		
Extensión total plantada con árboles frutales, 521,1 hectáreas.—Número de árboles frutales, 123 580.		
Naranjos	—	314
Limoneros	—	355
Olivos	—	2 653
Durazneros	418,7	90 542
Damascos	22,0	16 972
Perales	45,5	5 856
Manzanos	1,2	1 484
Otros	34,5	5 404
86. Partido de San Pedro		
Extención total plantada de árboles frutales, 837 hectáreas.—Número de árboles frutales, 21 715.		
Naranjos	—	86
Limoneros	—	18
Durazneros	783,0	19 466
Damascos	53,0	638
Perales	—	588
Manzanos	—	340
Otros	1,0	609
87. Partido de San Vicente		
Extensión total plantada de árboles frutales, 49,5 hectáreas.—Número de árboles frutales, 35 553.		
Naranjos	—	74
Limoneros	—	14
Durazneros	33,7	32 006
Damascos	—	68
Perales	2,2	892
Manzanos	1,0	164
Otros	12,6	2 335

ESPECIES FRUTALES	Hectáreas plantadas	Número de árboles
I. Provincia de Buenos Aires		
88. Partido de Sarmiento		
Extensión total plantada con árboles frutales, 259,4 hectáreas.—Número de árboles frutales, 161 721.		
Naranjos	—	136
Limoneros	—	60
Olivos	—	281
Durazneros	220,9	133 430
Damascos	16,5	11 426
Perales	12,0	7 182
Manzanos	1,0	1 135
Otros	9,0	8 071
89. Partido de Suarez		
Extensión total plantada con árboles frutales, 76,8 hectáreas.—Número de árboles frutales, 15.019.		
Naranjos	—	11
Limoneros	—	2
Olivos	—	1
Durazneros	10,2	5 774
Damascos	0,6	559
Perales	2,7	944
Manzanos	0,2	677
Otros	63,1	7 051
90. Partido de Suipacha		
Extensión total plantada con árboles frutales, 38,6 hectáreas.—Número de árboles frutales, 53.670.		
Naranjos	—	302
Limoneros	—	106
Olivos	—	1
Durazneros	19,4	42 768
Damascos	—	61
Perales	—	267
Manzanos	—	15
Otros	19,2	10 150
91. Partido de Tandil		
Extensión total plantada con árboles frutales, 16,0 hectáreas.—Número de árboles frutales, 6.030.		
Naranjos	—	4
Limoneros	—	3
Durazneros	1,0	1 359
Damascos	0,2	314
Perales	0,7	1 843
Manzanos	0,2	407
Otros	13,9	2 100
92. Partido de Tapalqué		
Extensión total plantada con árboles frutales, 8,4 hectáreas.—Número de árboles frutales, 5.660.		
Naranjos	—	10
Olivos	—	3

Arboles frutales *(Continuación)*

ESPECIES FRUTALES	Hectáreas plantadas	Número de arboles

I. Provincia de Buenos Aires

92. Partido de Tapalqué *(Conclusión)*

Durazneros	1,0	1 772
Damascos	—	142
Perales	—	1 720
Manzanos	1,2	556
Otros	6,2	1 457

93. Partido de Tejedor

Extensión total plantada con árboles frutales, 40,2 hectáreas.—Número de árboles frutales, 6.189.

Durazneros	11,0	7 051
Damascos	0,5	503
Perales	—	550
Manzanos	—	835
Otros	28,7	250

94. Partido de Trenque Lauquen

Extensión total plantada con árboles frutales, 31,5 hectáreas.—Número de árboles frutales, 13.869.

Naranjos	—	6
Limoneros	—	5
Durazneros	13,3	8 121
Damascos	0,5	456
Perales	—	617
Manzanos	0,5	532
Otros	17,2	4 132

95. Partido de Tres Arroyos

Extensión total plantada con árboles frutales, 4,2 hectáreas.—Número de árboles frutales, 3.234.

Durazneros	2,0	300
Damascos	2,2	2 387
Perales	—	460
Otros	—	87

96. Partido de Tuyú

Extensión total plantada con árboles frutales, 3,0 hectáreas.—Número de árboles frutales, 2.947.

Naranjos	—	23
Limoneros	—	32
Olivos	—	10
Durazneros	2,0	820
Damascos	—	55
Perales	1,0	300
Manzanos	—	155
Otros	—	1 552

97. Partido de Varela

Extensión total plantada con árboles frutales, 31,1 hectáreas. — Número de arboles frutales 14.199.

Naranjos	—	37
Limoneros	—	22

ESPECIES FRUTALES	Hectáreas plantadas	Número de árboles

I. Provincia de Buenos Aires

97. Partido de Varela *(Conclusión)*

Olivos	—	4
Durazneros	4,0	13 702
Damascos	—	129
Perales	—	113
Manzanos	—	81
Otros	27,1	111

98. Partido Veinticinco de Mayo

Extensión total plantada con árboles frutales, 344.4 hectáreas. — Número de árboles frutales 168.420

Naranjos	15,0	150
Limoneros	5,0	50
Olivos	5,0	40
Durazneros	194,2	138 352
Damascos	50,0	1 018
Perales	40,2	2 300
Manzanos	10,0	150
Otros	25,0	26 360

99. Partido de Villarino

Extensión total plantada con árboles frutales, 46,5 hectáreas. — Número de árboles frutales 12.352.

Naranjos	—	15
Limoneros	5,0	12
Olivos	—	175
Durazneros	8,5	7 688
Damascos	10,0	225
Perales	3,3	1 471
Manzanos	5,0	340
Otros	14,7	2 428

100. Partido de Villegas

Extensión total plantada con árboles frutales, 32,1 hectáreas. — Número de árboles frutales 29.386.

Naranjos	—	2
Limoneros	—	16
Olivos	—	6
Durazneros	—	18 722
Damascos	—	1 012
Perales	—	462
Manzanos	—	123
Otros	32,1	9 043

101. Partido de Zárate

Extensión total plantada con árboles frutales, 72,7 hectáreas. — Número de árboles frutales 61,889.

Naranjos	0,2	335
Limoneros	—	44
Olivos	—	857
Durazneros	37,8	38 095

Arboles frutales *(Continuación)*

ESPECIES FRUTALES	Hectáreas plantadas	Número de árboles

I. Provincia de Buenos Aires

101. Partido de Zárate *(Conclusión)*

Damascos	0,2	354
Perales	4,6	2 555
Manzanos	4,0	1 313
Otros	25,9	18 936

Toda la Provincia

Extensión total plantada con árboles frutales, 28.635,9 hectáreas. — Número de árboles frutales 7.298.628.

Naranjos	428,9	83 874
Limoneros	197,9	31 401
Olivos	135,5	27 017
Durazneros	12.957,2	4 838 643
Damascos	856,5	188 610
Perales	2.631,0	253 229
Manzanos	2.138,4	1 035 049
Otros	9.290,5	840 805

II. Provincia de Santa Fé

1. Departamento de la Capital

Extensión total plantada con árboles frutales, 113,8 hectáreas.—Número de árboles frutales, 18.232.

Naranjos	9,3	6 632
Limoneros	1,6	503
Olivos	—	54
Durazneros	3,4	6 050
Damascos	—	684
Perales	2,0	1 199
Manzanos	1,6	536
Otros	95,9	2 574

5. Departamento de Belgrano

Extensión total plantada con árboles frutales, 16,0 hectáreas.—Número de árboles frutales, 2.423.

Naranjos	—	26
Limoneros	—	10
Olivos	—	28
Durazneros	3,0	1 269
Damascos	—	66
Perales	—	88
Manzanos	—	65
Otros	13,0	871

3. Departamento de Caseros

Extensión total plantada con árboles frutales, 329,1 hectáreas.—Número de árboles frutales, 39.753.

Naranjos	1,0	540
Limoneros	—	14
Olivos	—	165
Durazneros	131,2	25 492

II. Provincia de Santa Fé

3. Departamento de Caseros *(Conclusión)*

Damascos	62,2	3 351
Perales	2,2	2 860
Manzanos	0,2	720
Otros	132,3	6 611

4. Departamento de Castellanos

Extensión total plantada con árboles frutales, 165,5 hectáreas.—Número de árboles frutales, 6.878.

Naranjos	2,0	30
Limoneros	1,0	3
Olivos	1,0	1 527
Durazneros	46,3	2 533
Damascos	2,0	125
Perales	11,8	143
Manzanos	4,8	79
Otros	47,6	2 438

5. Departamento de Constitución

Extensión total plantada con árboles frutales, 297,6 hectáreas.—Número de árboles frutales, 70.393.

Naranjos	—	142
Limoneros	—	6
Olivos	0,2	72
Durazneros	75,6	56 339
Damascos	26,2	3 292
Perales	4,9	2 762
Manzanos	0,1	339
Otros	1;0,6	7 441

6. Departamento de Garay

Extensión total plantada con árboles frutales, 149,1 hectáreas.—Número de árboles frutales, 7.031.

Naranjos	13,0	3 280
Limoneros	1,0	203
Olivos	—	98
Durazneros	4,4	2 105
Damascos	—	216
Perales	—	315
Manzanos	1,6	422
Otros	129,1	392

7. Departamento de Iriondo

Extensión total plantada con árboles frutales, 235,3 hectáreas.—Número de árboles frutales, 37.713.

Naranjos	—	123
Limoneros	—	63
Olivos	—	116
Durazneros	13,0	27 253
Damascos	—	896

Arboles frutales *(Continuación)*

ESPECIES FRUTALES	Hectáreas plantadas	Número de árboles

II. Provincia de Santa Fé

7. Departamento de Iriondo *(Conclusión)*

Perales	—	845
Manzanos	—	320
Otros	222,3	8 097

8. Departamento de Las Colonias

Extensión total plantada con árboles frutales, 114,1 hectáreas.—Número de árboles frutales, 10.258.

Naranjos	—	784
Limoneros	—	61
Olivos	—	71
Durazneros	27,5	6 164
Damascos	1,0	349
Perales	—	710
Manzanos	—	340
Otros	85,6	1 779

9. Departamento de Lopez

Extensión total plantada con árboles frutales, 117,0 hectáreas.—Número de árboles frutales, 16.626.

Naranjos	—	16
Limoneros	—	8
Olivos	—	153
Durazneros	29,9	13 455
Damascos	—	842
Perales	3,0	253
Manzanos	—	248
Otros	84,1	1 651

10. Departamento de Nueve de Julio

Extensión total plantada con árboles frutales, — hectáreas.—Número de árboles frutales, 275.

Naranjos	—	20
Olivos	—	5
Durazneros	—	200
Damascos	—	10
Perales	—	10
Manzanos	—	10
Otros	—	20

11. Departamento de Obligado

Extensión total plantada con árboles frutales, 685,9 hectáreas.—Número de árboles frutales, 37.078.

Naranjos	324,1	17 980
Limoneros	10,0	670
Olivos	2,2	811
Durazneros	289,7	14 266
Damascos	3,0	707
Perales	16,0	595
Manzanos	6,0	1 034
Otros	34,9	1 015

II. Provincia de Santa Fé

12. Departamento de Rosario

Extensión total plantada con árboles frutales, 745,6 hectáreas.—Número de árboles frutales, 553.801.

Naranjos	—	3 297
Limoneros	—	1 845
Olivos	—	364
Durazneros	577,5	340 745
Damascos	16,4	14 923
Perales	64,6	57 459
Manzanos	2,2	5 780
Otros	84,9	129 388

13. Departamento de San Cristóbal

Extensión total plantada con árboles frutales, 45,2 hectáreas.—Número de árboles frutales, 2.256.

Naranjos	—	126
Limoneros	—	14
Olivos	—	17
Durazneros	42,0	1 337
Damascos	—	17
Perales	—	51
Manzanos	—	56
Otros	3,2	638

14. Departamento de San Javier

Extensión total plantada con árboles frutales, 54,8 hectáreas.—Número de árboles frutales, 8.690.

Naranjos	2,0	2 415
Limoneros	1,0	316
Olivos	—	170
Durazneros	4,0	3 888
Damascos,	—	394
Perales	—	505
Manzanos	—	277
Otros	47,8	725

15. Departamento de San Jerónimo

Extensión total plantada con árboles frutales, 152,8 hectáreas.—Número de árboles frutales, 11.703.

Naranjos	2,5	589
Limoneros	1,2	15
Olivos	—	101
Durazneros	102,6	6 493
Damascos	4,0	608
Perales	1,0	394
Manzanos	7,0	375
Otros	34,5	3 128

16. Departamento de San Justo

Extensión total plantada con árboles frutales, 68,8 hectáreas.—Número de árboles frutales, 8.381.

Naranjos	17,2	1 073
Limoneros	—	107

Arboles frutales *(Continuación)*

ESPECIES FRUTALES	Hectáreas plantadas	Número de árboles

II. Provincia de Santa Fé

16. Departamento de San Justo *(Conclusión)*

Olivos	—	25
Durazneros	4,2	5 146
Damascos	—	95
Perales	—	214
Manzanos	0,2	301
Otros	47,2	1 393

17. Departamento de San Lorenzo

Extensión total plantada con árboles frutales, 185,9 hectáreas.—Número de árboles frutales, 60.044.

Naranjos	—	114
Limoneros	—	40
Olivos	—	3
Durazneros	17,2	42 318
Damascos	2,2	3 826
Perales	2,0	6 018
Manzanos	0,2	1 078
Otros	164,3	6 647

18. Departamento de San Martín

Extensión total plantada con árboles frutales, 33,8 hectáreas.—Número de árboles frutales, 3.815.

Naranjos	—	10
Limoneros	—	11
Olivos	—	5
Durazneros	1,2	3 323
Damascos	—	73
Perales	1,0	93
Manzanos	—	63
Otros	31,6	237

19. Departamento de Vera

Extensión total plantada con árboles frutales, 9,7 hectáreas.—Número de árboles frutales, 580.

Naranjos	1,0	125
Limoneros	—	17
Olivos	—	5
Durazneros	—	394
Damascos	—	7
Perales	—	3
Manzanos	—	9
Otros	8,7	20

Toda la Provincia

Extensión total plantada con árboles frutales, 3473,0 hectáreas.—Número de árboles frutales, 895,930.

Naranjos	372,2	37 322
Limoneros	15,9	3 906
Olivos	3,5	3 817
Durazneros	1373,3	558 770

II. Provincia de Santa Fé

Toda la Provincia *(Conclusión)*

Damascos	117,1	30 481
Perales	108,6	74 517
Manzanos	23,9	12 052
Otros	1458,5	175 065

III. Provincia de Entre Ríos

1. Departamento de la Capital

Extensión total plantada con árboles frutales, 71,7 hectáreas.—Número de árboles frutales, 37 893.

Naranjos	7,0	7 992
Limoneros	1,2	454
Olivos	1,1	938
Durazneros	13,7	16 600
Damascos	0,5	1 055
Perales	—	1 312
Manzanos	—	1 106
Otros	48,2	8 436

2. Departamento de Colón

Extensión total plantada con árboles frutales, 155,2 hectáreas.—Número de árboles frutales, 62 819.

Naranjos	11,5	1 183
Limoneros	1,0	194
Olivos	1,0	1 111
Durazneros	9,7	39 007
Damascos	2,5	2 659
Perales	0,5	11 342
Manzanos	—	2 166
Otros	129,0	5 157

3. Departamento de Concordia

Extensión total plantada con árboles frutales, 336,5 hectáreas.—Número de árboles frutales, 173,302.

Naranjos	54,4	80 346
Limoneros	—	1 260
Olivos	—	7 342
Durazneros	17,2	57 469
Damascos	1,2	1 827
Perales	11,5	3 128
Manzanos	1,0	1 707
Otros	251,2	20 223

4. Departamento de Diamante

Extensión total plantada con árboles frutales, 51,8 hectáreas.—Número de árboles frutales, 8 486.

Naranjos	5,5	289
Limoneros	1,0	65
Olivos	—	23
Durazneros	9,5	1 097

Arboles frutales (*Continuación*)

ESPECIES FRUTALES	Hectáreas plantadas	Número de árboles

III. Provincia de Entre Rios

4. Departamento de Diamante (*Conclusión*)

Damascos	1,0	511
Perales	1,5	874
Manzanos	1,0	583
Otros	32,3	1 144

5. Departamento de Federación

Extensión total plantada con árboles frutales, 662,7 hectáreas.—Número de árboles frutales 82 116.

Naranjos	273,2	24 223
Limoneros	11,5	670
Olivos	17,8	10 186
Durazneros	185,6	26 930
Damascos	2,7	2 125
Perales	23,4	5 293
Manzanos	16,7	4 161
Otros	131,8	8 528

6. Departamento de Feliciano

Extensión total plantada con árboles frutales, 337,0 hectáreas.—Número de árboles frutales, 1 025.

Naranjos	105,0	272
Limoneros	—	10
Olivos	—	4
Durazneros	160,0	309
Damascos	—	5
Perales	—	4
Manzanos	—	12
Otros	71,0	409

7. Departamento de Gualeguay

Extensión total plantada con árboles frutales, 123,6 hectáreas.—Número de árboles frutales, 43 780.

Naranjos	2,2	2 031
Limoneros	-	221
Olivos	—	75
Durazneros	9,7	25 218
Damascos	1,0	2 196
Perales	—	4 805
Manzanos	1,0	953
Otros	109,7	8 281

8. Departamento de Gualeguaychú

Extensión total plantada con árboles frutales, 285,2 hectáreas.—Número de árboles frutales, 157 766.

Naranjos	10,0	5 776
Limoneros	—	441
Olivos	—	209
Durazneros	22,0	41 662
Damascos	6,0	4 835
Perales	11,5	5 397
Manzanos	16,0	27 666
Otros	219,7	71 780

III. Provincia de Entre Rios

9. Departamento de La Paz

Extensión total plantada con árboles frutales, 19,5 hectáreas.—Número de árboles frutales 8 865.

Naranjos	—	796
Limoneros	—	133
Olivos	—	197
Durazneros	7,3	5 894
Damascos	—	90
Perales	—	364
Manzanos	—	544
Otros	12,2	847

10. Departamento de Nogoyá

Extensión total plantada con árboles frutales, 18,8 hectáreas.—Número de árboles frutales, 5.888.

Naranjos	—	181
Limoneros	—	19
Olivos	1,0	24
Durazneros	1,0	3 379
Damascos	2,0	294
Perales	—	402
Manzanos	—	517
Otros	14,8	1 042

11. Departamento de Tala

Extensión total plantada con árboles frutales, 18,8 hectáreas.—Número de árboles frutales, 12.919.

Naranjos	1,2	278
Limoneros	—	11
Olivos	—	33
Durazneros	2,0	7 821
Damascos	—	282
Perales	—	1 053
Manzanos	—	2 093
Otros	15,6	1 348

12. Departamento de Uruguay

Extensión total plantada con árboles frutales, 712,8 hectáreas.—Número de árboles frutales, 55.460.

Naranjos	34,5	5 420
Limoneros	2,0	168
Olivos	—	481
Durazneros	65,8	33 987
Damascos	1,0	3 993
Perales	308,8	2 333
Manzanos	9,5	909
Otros	291,2	8 169

13. Departamento de Victoria

Extensión total plantada con árboles frutales, 5,0 hectáreas.—Número de árboles frutales, 1.958.

Naranjos	—	90
Limoneros	—	12

Arboles frutales *(Continuación)*

ESPECIES FRUTALES	Hectáreas plantadas	Número de árboles

III. Provincia de Entre Ríos

13. Departamento de Victoria *(Conclusión)*

Durazneros	—	1 092
Damascos	—	149
Perales	—	184
Manzanos	—	47
Otros	5,0	384

14. Departamento de Villaguay

Extensión total plantada con árboles frutales, 104,5 hectáreas.—Número de árboles frutales, 9.009.

Naranjos	1,0	430
Limoneros	—	29
Olivos	—	58
Durazneros	83,0	7 624
Damascos	5,0	100
Perales	2,0	185
Manzanos	—	58
Otros	13,5	525

Toda la Provincia

Extensión total plantada con árboles frutales, 2903,8 hectáreas.—Número de árboles frutales, 661.286.

Naranjos	506,6	129 307
Limoneros	16,5	3 687
Olivos	21,0	20 681
Durazneros	586,8	271 989
Damascos	22,9	20 121
Perales	359,2	36 676
Manzanos	45,2	42 552
Otros	1345,6	136 273

IV. Provincia de Corrientes

1. Departamento de la Capital

Extensión total plantada con árboles frutales, 852,4 hectáreas. — Número de árboles frutales 467.806.

Naranjos	736,8	460 650
Limoneros	8,6	366
Olivos	—	38
Durazneros	74,7	4 403
Damascos	0,5	76
Perales	1,5	236
Manzanos	5,5	259
Otros	24,8	1 778

2. Departamento de Bella Vista

Extensión total plantada con árboles frutales, 1169,4 hectáreas. — Número de arboles frutales 220.738.

Naranjos	790,5	216 420
Limoneros	—	23
Durazneros	40,2	2 510

IV. Provincia de Corrientes

2. Departamento de Bella Vista *(Conclusión)*

Damascos	0,5	224
Perales	3,0	10
Manzanos	—	17
Otros	335,2	1 534

3. Departamento de Caa-Cati

Extensión total plantada con árboles frutales, 51,5 hectáreas. — Número de árboles frutales. 15.784.

Naranjos	30,4	13 207
Limoneros	0,4	139
Olivos	—	26
Durazneros	2,0	426
Damascos	—	12
Perales	—	40
Manzanos	—	2
Otros	18,7	1 932

4. Departamento de Concepción

Extensión total plantada con árboles frutales, 197,7 hectáreas. — Número de árboles frutales 21.445.

Naranjos	161,5	19 145
Limoneros	1,0	240
Olivos	—	53
Durazneros	4,5	869
Damascos	—	31
Perales	—	3
Manzanos	—	12
Otros	30,7	1 092

5. Departamento de Curuzú - Cuatiá

Extensión total plantada con árboles frutales 46,8 hectáreas. — Número de árboles frutales 5.902.

Naranjos	20,6	4 137
Limoneros	—	37
Olivos	—	6
Durazneros	2,5	955
Damascos	—	44
Perales	—	143
Manzanos	—	115
Otros	23,7	465

6. Departamento de Empedrado

Extensión total plantada con árboles frutales, 228,9 hectáreas. — Número de árboles frutales 24.701.

Naranjos	103,4	21 343
Limoneros	0,5	345
Olivos	—	313
Durazneros	0,8	1 516
Damascos	—	81
Manzanos	—	20
Otros	124 2	1 183

Arboles frutales (*Continuación*)

ESPECIES FRUTALES	Hectáreas plantadas	Número de árboles

IV. Provincia de Corrientes

7. Departamento de Esquina

Extensión total plantada con árboles frutales, 94,0 hectáreas. — Número de árboles frutales 14.375.

Naranjos	29,2	9 011
Limoneros	1,0	481
Olivos	—	187
Durazneros	16,7	2 292
Damascos	1,7	218
Perales	—	414
Manzanos	25,0	722
Otros	20,4	1 100

8. Departamento de Goya

Extensión total plantada con árboles frutales, 1176,9 hectáreas. — Número de árboles frutales 96.127.

Naranjos	757,2	74 024
Limoneros	14,5	961
Olivos	0,5	169
Durazneros	237,3	15 349
Damascos	2,2	145
Perales	11,0	524
Manzanos	2,2	917
Otros	152,0	4 038

9. Departamento de Itatí

Extensión total plantada con árboles frutales, 21,3 hectáreas. — Número de árboles frutales 13.749.

Naranjos	18,5	11 745
Limoneros	—	156
Olivos	—	48
Durazneros	0,5	965
Damascos	—	25
Perales	—	11
Manzanos	—	84
Otros	2,3	715

10. Departamento de Ituzaingó

Extensión total plantada con árboles frutales, 52,0 hectáreas.—Número de árboles frutales, 14.512.

Naranjos	29,1	11 620
Limoneros	1,0	276
Durazneros	0,7	811
Otros	21,2	1 805

11. Departamento de Lavalle

Extensión total plantada con árboles frutales, 1395,0 hectáreas.—Número de árboles frutales, 335.330.

Naranjos	1311,5	328,445
Limoneros	2,0	533
Olivos	—	115
Durazneros	2,0	1 506

IV. Provincia de Corrientes

11. Departamento de Lavalle (*Conclusión*)

Damascos	0,5	279
Perales	1,5	117
Manzanos	—	106
Otros	77,5	4 229

12. Departamento de Mburucuyá

Extensión total plantada con árboles frutales, 74,4 hectáreas.—Número de árboles frutales, 43.858.

Naranjos	54,6	39 579
Limoneros	0,2	142
Olivos	1,0	1 794
Durazneros	—	109
Perales	—	20
Otros	18,6	2 214

13. Departamento de Mercedes

Extensión total cultivada con árboles frutales, 26,0 hectáreas.—Número de árboles frutales, 24.396.

Naranjos	16,0	16 461
Limoneros	—	180
Olivos	—	50
Durazneros	0,5	4 409
Damascos	—	125
Perales	—	91
Manzanos	—	87
Otros	9,5	2 993

14. Departamento de Monte Caseros

Extensión total plantada con árboles frutales, 148,3 hectáreas.—Número de árboles frutales, 55.588.

Naranjos	88,8	35 036
Limoneros	—	469
Olivos	—	229
Durazneros	14,5	12 617
Damascos	3,3	913
Perales	0,7	644
Manzanos	1,4	1 731
Otros	39,6	3 949

15. Departamento de Paso de los Libres

Extensión total plantada con árboles frutales, 151,3 hectáreas.—Número de árboles frutales, 25.940.

Naranjos	66,7	19 032
Limoneros	1,7	190
Olivos	—	151
Durazneros	6,5	4 538
Damascos	—	164
Perales	—	204
Manzanos	—	1 004
Otros	76,4	657

Arboles frutales *(Continuación)*

ESPECIES FRUTALES	Hectáreas plantadas	Número de árboles

IV. Provincia de Corrientes

16. Departamento de Saladas

Extensión total plantada con árboles frutales. 241,0 hectáreas.—Número de árboles frutales, 22.691.

Naranjos	174,4	21 129
Limoneros	1,5	389
Olivos	—	24
Durazneros	4,5	804
Manzanos	—	60
Otros	60,3	285

17. Departamento de San Antonio de Itati

Extensión total plantada en árboles frutales, 68,2 hectáreas.—Número de árboles frutales, 5.341.

Naranjos	64,7	5 198
Limoneros	—	10
Olivos	—	3
Durazneros	—	75
Otros	3,5	55

18. Departamento de San Cosme

Extensión total plantada con árboles frutales, 530,2 hectáreas.—Número de árboles frutales, 34.548.

Naranjos	476,3	33 807
Limoneros	—	38
Olivos	—	10
Durazneros	1,2	418
Damascos	0,5	55
Otros	52,2	2.0

19. Departamento de S. Luís del Palmar

Extensión total platada con árboles frutales, 137,7 hectáreas.— Número de árboles frutales, 19 069.

Naranjos	106,1	17 161
Limoneros	—	261
Olivos	0,7	20
Durazneros	0,5	780
Damascos	3,0	22
Perales	1,0	—
Manzanos	—	56
Otros	26,4	769

20. Departamento de San Martín

Extensión total plantada con árboles frutales, 1256,6 hectáreas.— Número de árboles frutales, 96 981.

Nranjos	868,4	89 553
Limoneros	6,0	264
Olvos	—	149
Durazneros	200,6	4 942
Damascos	7,0	47
Perales	8,0	331
Manzanos	6,7	311
Otros	159,9	1 384

IV. Provincia de Corrientes

21. Departamento de San Miguel

Extensión total plantada con árboles frutales, 628,5 hectáreas.— Número de árboles frutales, 24 151.

Naranjos	385,0	21 937
Limoneros	14,0	67
Olivos	—	50
Durazneros	0,5	746
Damascos	—	31
Manzanos	—	32
Otros	229,0	1 288

22. Departamento de San Roque

Extensión total plantada con árboles frutales, 150,4 hectáreas.— Número de árboles frutales., 14 083.

Naranjos	125,1	13 234
Limoneros	1,0	137
Olivos	—	40
Durazneros	2,2	539
Damascos	0,5	39
Otros	21,6	54

23. Departamento de Santo Tomé

Extensión total plantada con árboles frutales, 121,0 hectáreas.— Número de árboles frutales, 52 466.

Naranjos	72,8	32 262
Limoneros	0,2	296
Olivos	—	81
Durazneros	13,0	2 224
Damascos	—	11
Perales	—	8
Manzanos	—	58
Otros	35,0	17 526

24. Departamento de Sauce

Extensión total plantada con árboles frutales, 2,5 hectáreas.— Número de árboles frutales, 396.

Naranjos	1,5	210
Limoneros	—	14
Durazneros	1,0	168
Perales	—	3
Manzanos	—	1

Toda la Provincia

Extensión total plantada con árboles frutales, 8.769,9 hectáreas.—Número de árboles frutales, 1 649 977.

Naranjos	6.470,3	1 514 346
Limoneros	51,4	6 014
Olivos	0,5	1 612
Durazneros	630,3	65 656
Damascos	18,1	2 651
Perales	26,7	2 779
Manzanos	16,1	5 614
Otros	1.556,5	51 305

Arboles frutales *(Continuación)*

ESPECIES FRUTALES	Hectáreas plantadas	Número de árboles

V. Provincia de Córdoba

1. Departamento de la Capital

Extensión total plantada con árboles frutales, 485,3 hectáreas.—Número de árboles frutales, 1.160.120

Naranjos	—	290
Limoneros	—	36
Olivos	—	27
Durazneros	184,0	1 123 858
Damascos	13,0	6 193
Perales	14,3	8 221
Manzanos	—	3 206
Otros	274,0	18 289

2. Departamento de Calamuchita

Extensión total plantada con árboles frutales, 251,1 hectáreas.—Número de árboles frutales, 41.804.

Naranjos	19,5	2 699
Limoneros	—	7
Olivos	—	4
Durazneros	165,6	17 400
Damascos	3,0	865
Perales	—	1 829
Manzanos	37,6	15 371
Otros	35,3	6 629

3. Departamento de Colón

Extensión total plantada con árboles frutales, 132,9 hectáreas.—Número de árboles frutales, 137.381.

Naranjos	2,0	562
Limoneros	—	160
Olivos	—	608
Durazneros	33,5	81 329
Damascos	—	4 009
Perales	5,7	11 900
Manzanos	—	3 788
Otros	91,7	35 025

4. Departamento de Cruz del Eje

Extensión total plantada con árboles frutales, 323,7 hectáreas.—Número de árboles frutales, 35.733.

Naranjos	20,0	612
Limoneros	1,0	91
Olivos	5,5	357
Durazneros	108,6	13 150
Damascos	15,2	623
Perales	13,5	857
Manzanos	—	829
Otros	159,9	19 224

5. Departamento de General Roca

Extensión total plantada con árboles frutales, 3,5 hectáreas.—Número de árboles frutales, 936.

Naranjos	—	30
Limoneros	—	8

V. Provincia de Córdoba

5. Departamento de General Roca *(Conclusión)*

Durazneros	1,3	615
Damascos	—	70
Perales	—	16
Manzanos	—	14
Otros	2,2	183

6. Departamento de Ischilin

Extensión total plantada con árboles frutales, 86,9 hectáreas.—Número de árboles frutales, 23.892

Naranjos	—	382
Limoneros	—	63
Olivos	1,0	13
Durazneros	6,0	5 512
Damascos	—	411
Perales	1,0	2 265
Manzanos	—	178
Otros	78,9	15 068

7. Departamento de Juarez Celman

Extensión total plantada con árboles frutales, 36,8 hectáreas.—Número de árboles frutales, 26.949.

Naranjos	—	6
Limoneros	—	30
Olivos	—	50
Durazneros	16,0	20 525
Damascos	—	1 604
Perales	0,5	400
Manzanos	—	335
Otros	20,3	3 949

8. Departamento de Márcos Juarez

Extensión total plantada con árboles frutales, 51,1 hectáreas.—Número de árboles frutales, 19.976.

Naranjos	—	29
Limoneros	—	12
Olivos	—	101
Durazneros	6,0	7 854
Damascos	1,4	1 152
Perales	—	942
Manzanos	—	7 379
Otros	43,7	2 507

9. Departamento de Minas

Extensión total plantada con árboles frutales, 35,7 hectáreas.—Número de árboles frutales, 7.560.

Naranjos	—	17
Limoneros	—	1
Olivos	—	15
Durazneros	13,0	3 572
Damascos	1,5	392

Arboles frutales *(Continuacion)*

V. Provincia de Córdoba

9. Departamento de Minas *(Conclusión)*

ESPECIES FRUTALES	Hectáreas plantadas	Número de árboles
Perales	0,5	219
Manzanos	—	113
Otros	20,7	3 231

10. Departamento de Pocho

Extensión total plantada con árboles frutales, 121,6 hectáreas.—Número de árboles frutales, 14.225.

Naranjos	1,0	68
Limoneros	—	4
Durazneros	24,0	7 092
Damascos	—	174
Perales	1,5	339
Manzanos	1,2	673
Otros	93,9	5 875

11. Departamento de Punilla

Extensión total plantada con árboles frutales, 79,9 hectáreas.—Número de árboles frutales, 74,608.

Naranjos	4,5	734
Limoneros	—	7
Olivos	—	3
Durazneros	28,4	27 862
Damascos	1,5	1 267
Perales	—	2 505
Manzanos	1,0	2 152
Otros	44,5	40 078

12. Departamento de Río Primero

Extensión total plantada con árboles frutales, 90,1 hectáreas.—Número de árboles frutales, 19.173.

Naranjos	1,5	60
Limoneros	—	1
Olivos	—	14
Durazneros	38,8	7 229
Damascos	1,7	505
Perales	2,5	236
Manzanos	0,5	607
Otros	45,1	10 521

13. Departamento de Río Segundo

Extensión total plantada de árboles frutales, 35,3 hectáreas.—Número de árboles frutales, 8.030.

Naranjos	—	32
Durazneros	5,0	5 548
Damascos	—	294
Perales	—	446
Manzanos	—	258
Otros	30,3	1 452

V. Provincia de Córdoba

14. Departamento de Río Seco

Extensión total plantada con árboles frutales, 85,3 hectáreas.—Número de árboles frutales, 4.665.

Naranjos	2,5	67
Limoneros	—	10
Durazneros	5,5	1 108
Damascos	4,0	52
Perales	—	9
Manzanos	—	20
Otros	73,3	3 399

15. Departamento de San Alberto

Extensión total plantada con árboles frutales, 347,7 hectáreas.—Número de árboles frutales, 45.252.

Naranjos	4,3	430
Limoneros	0,2	59
Olivos	0,2	138
Durazneros	57,4	31 245
Damascos	3,8	1 728
Perales	5,2	596
Manzanos	1,2	2 713
Otros	275,1	8 343

16. Departamento de San Javier

Extensión total plantada con árboles frutales, 1079,4 hectáreas.—Número de árboles frutales, 110.038.

Naranjos	19,2	2 594
Limoneros	5,0	281
Olivos	0,2	209
Durazneros	203,0	72 121
Damascos	4,1	2 065
Perales	1,1	450
Manzanos	19,8	1 732
Otros	827,0	30 586

17. Departamento de San Justo

Extensión total plantada con árboles frutales, 342,9 hectáreas.—Número de árboles frutales, 10.083.

Naranjos	—	20
Limoneros	—	46
Olivos	—	10
Durazneros	2,5	1 420
Damascos	—	62
Perales	—	61
Manzanos	—	54
Otros	340,4	7 410

18. Departamento de Santa María

Extensión total plantada con árboles frutales, 141.0 hectáreas.—Número de árboles frutales, 33 153.

Naranjos	7,0	7 268
Limoneros	—	1

Arboles frutales *(Continuación)*

ESPECIES FRUTALES	Hectáreas plantadas	Número de árboles

V. Provincia de Córdoba

18. Departamento de Santa María *(Conclusión)*

Durazneros	37,0	18 364
Damascos	3,2	2 008
Perales	8,2	345
Manzanos	6,0	364
Otros	79,6	4 801

19. Departamento de Sobremonte

Extensión total plantada con árboles frutales, 5,5 hectáreas.—Número de árboles frutales, 409.

Naranjos	0,5	50
Durazneros	2,0	287
Damascos	—	12
Perales	—	1
Manzanos	—	6
Otros	3,0	53

20. Departamento de Tercero Abajo

Extensión total plantada con árboles frutales, 17,6 hectáreas.—Número de árboles frutales, 3 621.

Naranjos	—	26
Limoneros	—	47
Olivos	—	3
Durazneros	2,2	2 022
Damascos	0,2	244
Perales	0,2	366
Manzanos	—	222
Otros	15,0	691

21. Departamento de Tercero Arriba

Extensión total plantada con árboles, frutales, 24,6 hectáreas.—Número de árboles frutales, 12 063.

Naranjos	—	62
Olivos	—	11
Durazneros	12,5	5 656
Damascos	2,0	741
Perales	—	143
Manzanos	—	41
Otros	10,1	5 409

22. Departamento de Totoral

Extensión total plantada con árboles frutales, 100,3 hectáreas.—Número de árboles frutales, 29 002.

Naranjos	56,8	684
Limoneros	—	42
Olivos	—	33
Durazneros	10,3	7 956
Damascos	—	708
Perales	—	446
Manzanos	—	306
Otros	33,2	18 827

V. Provincia de Córdoba

23. Departamento de Tulumba

Extensión total plantada con árboles frutales, 96,2 hectáreas.—Número de árboles frutales, 44 664.

Naranjos	—	250
Limoneros	—	21
Olivos	—	11
Durazneros	7,7	6 788
Damascos	—	215
Perales	—	172
Manzanos	—	383
Otros	88,5	36 824

24. Departamento de Unión

Extensión total plantada con árboles frutales, 50,4 hectáreas.—Número de árboles frutales, 34 528.

Naranjos	—	1
Limoneros	—	6
Durazneros	5,7	16 866
Damascos	4,7	979
Perales	1,5	1 077
Manzanos	1,5	912
Otros	37,0	14 687

Toda la Provincia

Extensión total plantada con árboles frutales, 4043,5 hectáreas.—Número de árboles frutales, 1 926 898.

Naranjos	138,9	17 015
Limoneros	6,3	946
Olivos	7,0	1 599
Durazneros	976,7	1 503 466
Damascos	61,6	26 748
Perales	56,9	34 520
Manzanos	69,0	42 199
Otros	2727,1	300 405

VI. Provincia de San Luis

1. Departamento de la Capital

Extensión total plantada con árboles frutales, 125,7 hectáreas.—Número de árboles frutales, 23.380.

Naranjos	—	552
Limoneros	—	124
Olivos	—	152
Durazneros	0,5	7 616
Damascos	—	2 691
Perales	—	1 532
Manzanos	—	721
Otros	125,2	9 992

2. Departamento de Ayacucho

Extensión total plantada con árboles frutales, 245,0 hectáreas.—Número de árboles frutales, 54.507.

Naranjos	10,5	6 924
Limoneros	—	759

Arboles frutales *(Continuación)*

ESPECIES FRUTALES	Hectáreas plantadas	Número de arboles

VI. Provincia de San Luis

2. Departamento de Ayacucho *(Conclusión)*

Olivos	—	24
Durazneros	15,8	28 578
Damascos	0,5	1 119
Perales	—	360
Manzanos	—	231
Otros	218,2	16 512

3. Departamento de Belgrano

Extensión total plantada con árboles frutales, 534,1 hectáreas.—Número de árboles frutales, 7.240.

Naranjos	51,5	194
Limoneros	—	13
Olivos	—	70
Durazneros	187,6	3 881
Damascos	90,0	255
Perales	3,0	105
Manzanos	—	60
Otros	202,0	2 662

4. Departamento de Chacabuco

Extensión total plantada con árboles frutales, 137,7 hectáreas.—Número de árboles frutales, 27.209.

Naranjos	4,5	118
Limoneros	0,5	52
Olivos	—	4
Durazneros	50,4	13 559
Damascos	6,2	817
Perales	1,2	333
Manzanos	6,6	2 464
Otros	68,3	9 862

5. Departamento de Junin

Extensión total plantada con árboles frutales, 81,6 hectáreas.—Número de árboles frutales, 44.641.

Naranjos	1,0	614
Limoneros	—	185
Olivos	—	172
Durazneros	27,4	36 614
Damascos	4,3	1 083
Perales	—	526
Manzanos	5,0	1 088
Otros	13,9	4 359

6. Departamento de Pedernera

Extensión total plantada con árboles frutales, 188,8 hectáreas.—Número de árboles frutales, 11.785.

Naranjos	3,0	163
Limoneros	1,0	11
Olivos	—	52
Durazneros	10,2	5 343
Damascos	4,0	985
Perales	3,0	1 798
Manzanos	4,0	1 074
Otros	163,6	2 479

7. Departamento de Pringles

Extensión total plantada con árboles frutales, 55,5 hectáreas.—Número de árboles frutales, 6.295.

Naranjos	—	6
Durazneros	15,2	1 986
Damascos	—	366
Perales	5,0	263
Manzanos	—	178
Otros	35,3	2 496

8. Departamento de San Martín

Extensión total plantada con árboles frutales, 729,4 hectáreas.—Número de árboles frutales, 16.608.

Naranjos	1,0	33
Durazneros	532,3	10 806
Damascos	47,2	843
Perales	44,0	282
Manzanos	12,7	528
Otros	92,2	4 116

Toda la Provincia

Extensión total plantada con árboles frutales, 2099,0 hectáreas.—Número de árboles frutales, 191.665.

Naranjos	71,5	8 604
Limoneros	1,5	1 144
Olivos	—	474
Durazneros	839,8	109 383
Damascos	152,3	8 159
Perales	56,3	5 199
Manzanos	28,3	6 284
Otros	949,3	52 418

VII. Provincia de Santiago del Estero

1. Departamento de la Capital

Extensión total plantada con árboles frutales, 182,0 hectáreas.—Número de árboles frutales, 18.662.

Naranjos	25,0	2 051
Limoneros	13,0	73
Olivos	—	376
Durazneros	58,5	1 684
Damascos	5,0	52
Perales	10,0	199
Manzanos	5,2	376
Otros	65,3	13 651

Arboles frutales *(Continuación)*

ESPECIES FRUTALES	Hectáreas plantadas	Número de árboles

VII. Provincia de Santiago del Estero

2. Departamento de la Banda

Extensión total plantada con árboles frutales. 13,4 hectáreas.—Número de árboles frutales, 1.696.

Naranjos	0,2	61
Limoneros	—	18
Durazneros	1,2	475
Damascos	—	1
Perales	—	19
Manzanos	—	22
Otros	12,0	1 100

3. Departamento de Belgrano (Gral.)

Extensión total plantada con árboles frutales, 1 hectarea.—Número de árboles frutales, 41.

Naranjos	—	11
Durazneros	—	10
Perales	—	2
Manzanos	—	2
Otros	1,0	16

4. Departamento de Copo 20

Extensión total plantada con árboles frutales, 2 hectareas.—Número de árboles frutales, 75.

Naranjos	—	7
Limoneros	—	2
Durazneros	—	5
Otros	2,0	61

5. Departamento de Choya

Extensión total plantada con árboles frutales, 18,1 hectáreas.—Número de árboles frutales, 3.760.

Naranjos	—	371
Limoneros	—	10
Durazneros	0,2	2 000
Damascos	—	68
Perales	—	21
Manzanos	—	22
Otros	17,9	1 268

6. Departamento de Guasayán

Extensión total plantada con árboles frutales. 28,2 hectáreas.—Número de árboles frutales, 704.

Naranjos	8,0	53
Limoneros	—	8
Olivos	—	14
Durazneros	8,0	73
Damascos	—	14
Perales	—	17
Manzanos	—	3
Otros	12,2	522

VII. Provincia de Santiago del Estero

7. Departamento de Loreto

Extensión total plantada con árboles frutales, 8,7 hectáreas. — Número de árboles frutales 535.

Naranjos	—	15
Limoneros	—	3
Olivos	—	30
Durazneros	—	61
Damascos	—	9
Otros	8,7	417

8. Departamento de Ojo de Agua

Extensión total plantada con árboles frutales, 38,8 hectáreas. — Número de árboles frutales 8.197.

Naranjos	—	72
Limoneros	—	1
Durazneros	9,5	2 863
Damascos	—	7
Perales	—	5
Manzanos	—	27
Otros	29,3	5 222

9. Departamento de Quebracho

Extensión total plantada con árboles frutales, 8 hectáreas. — Número de árboles frutales 421

Naranjos	—	14
Limoneros	—	2
Durazneros	2,0	345
Otros	6,0	60

10. Departamento de Rio Hondo

Extensión total plantada con árboles frutales 0,5 hectáreas. — Número de árboles frutales 175.

Naranjos	—	10
Limoneros	—	10
Olivos	—	60
Durazneros	—	50
Damascos	—	5
Perales	—	10
Manzanos	—	10
Otros	0,5	20

11. Departamento de Robles

Extensión total plantada con árboles frutales, 48,3 hectáreas. — Número de árboles frutales 9.135.

Naranjos	—	332
Limoneros	—	33
Olivos	—	12
Durazneros	5,0	1 694
Damascos	0,5	195
Perales	—	116
Manzanos	—	274
Otros	42.8	6 479

Arboles frutales *(Continuación)*

ESPECIES FRUTALES	Hectáreas plantadas	Número de árboles

VII. Provincia de Santiago del Estero

12. Departamento de Silípica 1o.

Extensión total plantada en árboles frutales, 4,4 hectáreas.— Número de árboles frutales, 380.

Naranjos	0,5	80
Durazneros	2,0	120
Perales	0,2	—
Manzanos	0,2	—
Otros	1,5	180

13. Departamento de Silípica 2o.

Extensión total plantada con árboles frutales, — hectáreas.— Número de árboles frutales, 191.

Naranjos	—	25
Olivos	—	6
Perales	—	4
Manzanos	—	6
Otros	—	150

14. Departamento de Veintiocho de Marzo

Extensión total plantada con árboles frutales, 11,5 hectáreas.— Número de árboles frutales, 402.

Naranjos	1,0	216
Limoneros	0,5	101
Durazneros	—	50
Perales	—	7
Manzanos	—	4
Otros	10,0	24

Toda la Provincia

Extensión total plantada con árboles frutales, 368,6 hectáreas.— Número de árboles frutales, 44 374.

Naranjos	35,7	3 318
Limoneros	13,5	261
Olivos	—	498
Durazneros	86,4	9 630
Damascos	5,5	351
Perales	10,2	400
Manzanos	5,5	746
Otros	211,8	29 170

VIII. Provincia de Tucumán

1. Departamento de la Capital

Extensión total plantada con árboles frutales, 50,7 hectáreas.—Número de árboles frutales, 19.362.

Naranjos	7,2	13 759
Limoneros	—	555
Olivos	0,5	196
Durazneros	0,2	2 300
Damascos	—	186

VIII. Provincia de Tucumán *(Conclusión)*

1. Departamento de la Capital *(Conclusión)*

Perales	—	205
Manzanos	—	127
Otros	42,8	2 034

2. Departamento de Burruyaco

Extensión total plantada con árboles frutales, 17,0 hectáreas.—Número de árboles frutales, 3.295.

Naranjos	9,5	1 668
Limoneros	—	59
Olivos	—	8
Durazneros	0,5	431
Damascos	—	55
Perales	—	195
Manzanos	—	48
Otros	7,0	831

3. Departamento de Cruz Alta

Extensión total plantada con árboles frutales, 97,4 hectáreas.—Número de árboles frutales, 28.234.

Naranjos	68,2	16 658
Limoneros	—	518
Olivos	—	125
Durazneros	7,5	5 731
Damascos	1,0	123
Perales	—	161
Manzanos	—	193
Otros	20,7	4 725

4. Departamento de Chicligasta

Extensión total plantada con árboles frutales, 151,2 hectáreas.—Número de árboles frutales, 21.442.

Naranjos	51,0	11 864
Limoneros	—	739
Olivos	—	195
Durazneros	14,0	5 744
Damascos	—	343
Perales	—	103
Manzanos	—	63
Otros	86,2	2 391

5. Departamento de Famaillá

Extensión total plantada con árboles frutales, 327,5 hectáreas.—Número de árboles frutales, 39.309.

Naranjos	78,5	20 792
Limoneros	5,5	1 665
Olivos	0,5	611
Durazneros	7,5	6 622
Damascos	0,2	115
Perales	1,0	376
Manzanos	1,0	148
Otros	233,3	8 696

Arboles frutales *(Continuación)*

ESPECIES FRUTALES	Hectáreas plantadas	Número de árboles

VIII. Provincia de Tucumán

6. Departamento de Graneros

Extensión total plantada con árboles frutales, 64,4 hectáreas.—Número de árboles frutales, 14.532.

Naranjos	16,7	5 261
Limoneros	1,5	414
Olivos	—	132
Durazneros	—	5 332
Damascos	—	128
Perales	—	191
Manzanos	—	32
Otros	46,2	3 042

7. Departamento de Leales

Extensión total plantada con árboles frutales, 96,0 hectáreas.—Número de árboles frutales, 8.621.

Naranjos	34,7	1 956
Limoneros	3,0	29
Olivos	—	3
Durazneros	19,5	1 245
Damascos	—	47
Perales	—	15
Manzanos	—	10
Otros	38,8	5 316

8. Departamento de Monteros

Extensión total plantada con árboles frutales, 537,7 hectáreas.—Número de árboles frutales, 35.756.

Naranjos	339,7	22 439
Limoneros	23,0	396
Olivos	33,2	599
Durazneros	0,2	8 201
Damascos	—	543
Perales	—	80
Manzanos	6,0	420
Otros	135,6	3 078

9. Departamento de Río Chico

Extensión total plantada con árboles frutales, 110,7 hectáreas.—Número de árboles frutales, 19.311.

Naranjos	31,1	8 079
Limoneros	—	131
Olivos	—	146
Durazneros	12,2	6 844
Damascos	1,0	315
Perales	—	104
Manzanos	—	68
Otros	66,4	3 624

10. Departamento de Taff

Extensión total plantada con árboles frutales, 165,6 hectáreas.—Número de árboles frutales, 21 723.

Naranjos	35,2	10 524
Limoneros	5.0	446

VIII. Provincia de Tucumán

10. Departamento de Taff *(Conclusión)*

Olivos	—	89
Durazneros	47,2	6 672
Damascos	2,0	130
Perales	—	128
Manzanos	6,0	455
Otros	70,2	3 279

11. Departamento de Trancas

Extensión total plantada con árboles frutales, 111, hectáreas.—Número de árboles frutales, 5 731.

Naranjos	—	975
Limoneros	—	66
Olivos	—	50
Durazneros	107,0	3 401
Damascos	—	51
Perales	—	46
Manzanos	—	57
Otros	4,0	1 085

Toda la Provincia

Extención total plantada con árboles frutales, 1 889 hectáreas.—Número de árboles frutales, 217 316.

Naranjos	671,—	113 975
Limoneros	38,—	5 018
Olivos	34,2	2 154
Durazneros	316,—	52 523
Damascos	4,2	2 036
Perales	1,—	1 604
Manzanos	13,—	1 921
Otros	751,6	38 085

IX. Provincia de Mendoza

1. Departamento de la Capital

Extensión total plantada con árboles frutales, 81,4 hectáreas.—Número de árboles frutales, 7.544.

Naranjos	—	166
Limoneros	—	48
Olivos	—	352
Durazneros	—	3 705
Damascos	55,7	1 237
Perales	—	820
Manzanos	—	444
Otros	25,7	1 402

2. Departamento de Belgrano

Extensión total plantada con árboles frutales, 21,1. hectáreas.—Número de árboles frutales, 13.716.

Naranjos	0,5	406
Limoneros	—	62

Arboles frutales *(Continuación)*

ESPECIES FRUTALES	Hectáreas plantadas	Número de árboles
IX. Provincia de Mendoza		
2. Departamento de Belgrano *(Conclusión)*		
Olivos	0,5	832
Durazneros	1,0	8 523
Damascos	—	1 068
Perales	—	718
Manzanos	—	433
Otros	19,1	1 675
3. Departamento de Guaymallén		
Extensión total plantada con árboles frutales, 126,2 hectáreas.—Número de árboles frutales, 45.540.		
Naranjos	—	558
Limoneros	—	304
Olivos	2,0	4 552
Durazneros	30,7	29 069
Damascos	—	1 153
Perales	—	2 882
Manzanos	—	2 581
Otros	93,5	4 441
4. Departamento de Junín		
Extensión total plantada con árboles frutales, 25,3 hectáreas.—Número de árboles frutales, 25.318.		
Naranjos	—	107
Limoneros	—	18
Olivos	—	2 485
Durazneros	—	14 822
Damascos	—	496
Perales	—	2 295
Manzanos	—	657
Otros	25,3	4 438
5. Departamento de La Paz		
Extensión total plantada con árboles frutales, 7,5 hectáreas.—Número de árboles frutales, 5.735.		
Olivos	—	40
Durazneros	1,0	1 966
Damascos	—	222
Perales	—	831
Manzanos	0,5	282
Otros	6,0	2 394
6. Departamento de Las Heras		
Extensión total plantada con árboles frutales, 19,1 hectáreas.—Número de árboles frutales, 6.734.		
Naranjos	—	45
Limoneros	—	1
Olivos	4,5	619
Durazneros	7,6	4 462
Damascos	—	159
Perales	—	200
Manzanos	—	76
Otros	7,0	1 172
IX. Provincia de Mendoza		
7. Departamento de Lavalle		
Extensión total plantada con árboles frutales, 17,7 hectáreas.—Número de árboles frutales, 5.905.		
Olivos	1,0	2 525
Durazneros	6,0	1 408
Damascos	—	88
Perales	1,0	157
Manzanos	—	41
Otros	9,7	1 686
8. Departamento de Luján		
Extensión total plantada con árboles frutales, 75,5 hectáreas.—Número de árboles frutales, 17.858.		
Naranjos	—	103
Limoneros	—	32
Olivos	1,0	1 565
Durazneros	1,2	10 840
Damascos	—	598
Perales	1,2	1 078
Manzanos	6,5	1 386
Otros	65,6	2 256
9. Departamento de Maipú		
Extensión total plantada con árboles frutales, 71,3 hectáreas.—Número de árboles frutales, 16.425.		
Naranjos	6,0	358
Limoneros	—	54
Olivos	2,4	4 099
Durazneros	10,0	7 519
Damascos	—	769
Perales	3,0	929
Manzanos	0,2	434
Otros	49,7	2 263
19. Departamento de Rivadavia		
Extensión total plantada con árboles frutales, 43,0 hectáreas.—Número de árboles frutales, 8.178.		
Naranjos	—	3
Limoneros	—	4
Olivos	—	547
Durazneros	12,0	6 602
Damascos	—	171
Perales	—	274
Manzanos	—	54
Otros	31,0	543
11. Departamento de San Cárlos		
Extensión total plantada con árboles frutales, 1,5 hectáreas.—Número de árboles frutales, 7.645.		
Naranjos	—	82
Olivos	—	7

Arboles frutales (*Continuacion*)

ESPECIES FRUTALES	Hectáreas plantadas	Número de árboles

IX. Provincia de Mendoza

11. Departamento de San Cárlos (*Conclusión*)

Durazneros	1,5	4 022
Damascos	—	206
Perales	—	461
Manzanos	—	170
Otros	—	2 697

12. Departamento de San Martín

Extensión total plantada con árboles frutales, 27,4 hectáreas.—Número de árboles frutales, 16.809.

Naranjos	0,5	77
Olivos	—	1 502
Duranzeros	3,5	9 093
Damascos	0,5	643
Perales	2,5	2 779
Manzanos	—	471
Otros	20,4	2 244

13. Departamento de San Rafael

Extensión total plantada con árboles frutales, 525,0 hectáreas.—Número de árboles frutales, 43.447

Naranjos	0,7	273
Limoneros	—	13
Olivos	6,0	2 945
Durazneros	107,2	24 591
Damascos	22,6	1 058
Perales	34,1	1 619
Manzanos	191,6	3 365
Otros	162,8	9 583

14. Departamento de Santa Rosa

Extensión total plantada con árboles frutales, 30,0 hectáreas.—Número de árboles frutales, 15.848.

Naranjos	—	8
Olivos	2,0	678
Durazneros	21,0	11 353
Damascos	—	86
Perales	—	503
Manzanos	—	104
Otros	7,0	3 116

15. Departamento de Tunuyán

Extensión total plantada con árboles frutales, 14,5 hectáreas.—Número de árboles frutales, 4.027.

Durazneros	5,0	2 525
Damascos	1,5	117
Perales	—	94
Manzanos	—	25
Otros	8,0	1 266

IX. Provincia de Mendoza

16. Departamento de Tupungato

Extensión total plantada con árboles frutales, 1,0 hectárea.—Número de árboles frutales, 3.932.

Olivos	—	9
Durazneros	—	1 506
Damascos	—	53
Perales	—	102
Manzanos	—	134
Otros	1,0	2 128

Toda la Provincia

Extensión total plantada con árboles frutales, 1069.79 hectáreas.—Número de árboles frutales, 244.661.

Naranjos	7,78	2 185
Limoneros	—	536
Olivos	19,59	22 757
Durazneros	221,61	141 370
Damascos	81,55	8 124
Perales	8,11	15 722
Manzanos	198,88	10 657
Otros	532,38	43 304

X. Provincia de San Juán

1. Departamento de Albardón

Extensión total plantada con árboles frutales, 4,4 hectáreas.— Número de árboles frutales 11.827.

Naranjos	—	519
Limoneros	—	69
Olivos	—	67
Durazneros	1,1	8 673
Damascos	0,1	678
Perales	—	408
Manzanos	—	105
Otros	3,2	1 308

2. Departamento de Angaco Norte

Extensión total plantada con árboles frutales, 10,4 hectáreas. — Número de árboles frutales 3.977.

Naranjos	—	17
Limoneros	—	3
Olivos	—	7
Durazneros	0,9	2 639
Damascos	—	535
Perales	—	211
Manzanos	—	46
Otros	9,5	519

3. Departamento de Angaco Sud

Extensión total plantada con árboles frutales, 84,2 hectáreas. — Número de árboles frutales 6.661.

Naranjos	5,5	18
Limoneros	—	1

Arboles frutales *(Continuación)*

ESPECIES FRUTALES	Hectáreas plantadas	Número de árboles

X. Provincia de San Juan

3. Departamento de Angaco Sud *(Conclusión)*

Olivos	—	43
Durazneros	72,7	5 454
Damascos	2,0	387
Perales	1,0	219
Manzanos	—	41
Otros	3,0	498

4. Departamento de Calingasta

Extensión total plantada con árboles frutales, 9,6 hectáreas. — Número de árboles frutales 2.110.

Naranjos	—	9
Limoneros	—	1
Olivos	—	10
Durazneros	3,0	1 467
Damascos	0,2	142
Perales	—	40
Manzanos	—	112
Otros	6,4	329

5. Departamento de Caucete

Extensión total plantada con árboles frutales, 12,9 hectáreas. — Número de árboles frutales 6.848.

Naranjos	1,0	201
Limoneros	—	59
Olivos	—	330
Durazneros	4,5	4 220
Damascos	5,2	279
Perales	1,2	381
Manzanos	—	116
Otros	1,0	1 262

6. Departamento de Concepción

Extensión total plantada con árboles frutales, 66,3 hectáreas. — Número de árboles frutales 43.786.

Naranjos	6,5	1 367
Limoneros	1,0	401
Olivos	—	712
Durazneros	4,6	35 048
Damascos	—	2 528
Perales	1,0	722
Manzanos	—	228
Otros	53,2	2 780

7. Departamento de Desamparados

Extensión total plantada con árboles frutales 85,3 hectáreas. — Número de árboles frutales 18.877.

Naranjos	4,2	1 172
Limoneros	—	175
Olivos	—	358
Durazneros	72,5	11 236

X. Provincia de San Juan

7. Departamento de Desamparados

Damascos	—	1 396
Perales	4,0	537
Manzanos	—	220
Otros	4,6	3 483

8. Departamento de Guanacache

Extensión total plantada con árboles frutales, 74,0 hectáreas. — Número de árboles frutales 5.093.

Naranjos	—	53
Limoneros	—	7
Olivos	—	174
Durazneros	0,2	2 530
Damascos	—	82
Perales	—	197
Manzanos	—	78
Otros	73.8	1 972

9. Departamento de Iglesia

Extensión total plautada con árboles frutales, 7,5 hectáreas.—Número de árboles frutales 946.

Olivos	—	7
Durazneros	0,5	447
Damascos	0,5	86
Perales	—	69
Manzanos	2,0	201
Otros	4,5	136

10. Departamento de Jachal

Extensión total plantada con árboles frutales, 5,4 hectáreas.—Número de árboles frutales, 1 830.

Naranjos	—	2
Limoneros	—	2
Olivos	—	14
Durazneros	1,5	220
Damascos	—	21
Perales	0,2	211
Manzanos	—	29
Otros	3,7	1 331

11. Departamento de Pocito

Extensión total plantada con árboles frutales, 16,0 hectáreas.—Número de árboles frutales, 18 996.

Naranjos	—	700
Limoneros	—	146
Olivos	—	3 847
Durazneros	—	6 032
Damascos	—	1 482
Perales	—	565
Manzanos	—	146
Otros	16 0	6 078

Arboles frutales *(Continuación)*

ESPECIES FRUTALES	Hectáreas plantadas	Número de árboles

X. Provincia de San Juan

12. Departamento de Santa Lucia

Extensión total plantada con árboles frutales 25,3 hectáreas.—Número de árboles frutales 16 378.

Naranjos	0,1	685
Limoneros	—	95
Olivos	—	1 282
Durazneros	1,1	10 871
Damascos	0,1	888
Perales	0,8	928
Manzanos	—	210
Otros	23,2	1 419

13. Departamento de Trinidad

Extensión total plantada con árboles frutales, 47,5 hectáreas.—Número de árboles frutales, 13 959.

Naranjos	9,5	873
Limoneros	—	127
Olivos	—	772
Durazneros	19,2	7 881
Damascos	—	1 180
Perales	—	337
Manzanos	—	195
Otros	18,8	2 594

14. Departamento de Valle Fértil

Extensión total plantada con árboles frutales, 79,4 hectáreas.—Número de árboles frutales, 3 103.

Naranjos	10,5	210
Limoneros	0,2	34
Olivos	—	62
Durazneros	27,5	1 082
Damascos	6,0	75
Perales	1,5	163
Manzanos	—	28
Otros	33,7	1 448

15. Departamento de Veinticinco de Mayo

Extensión total plantada con árboles frutales, 8,5 hectáreas.—Número de árboles frutales, 1 396.

Naranjos	—	200
Limoneros	—	10
Durazneros	1,5	1 115
Damascos	2,0	17
Perales	0,5	40
Manzanos	—	4
Otros	4,5	10

Toda la Provincia

Extensión total plantada con árboles frutales, 539,8 hectáreas.—Número de árboles frutales, 382 390.

Naranjos	37,4	6 026
Limoneros	1,2	1 130

X. Provincia de San Juan

Toda la Provincia *(Conclusión)*

Olivos	—	7 686
Durazneros	211,1	98 915
Damascos	16,2	9 776
Perales	10,3	5 428
Manzanos	2,0	1 759
Otros	261,6	251 670

XI. Provincia de La Rioja

1. Departamento de la Capital

Extensión total plantada con árboles frutales, 339,2 hectáreas.— Número de árboles frutales, 14.374.

Naranjos	130,4	6 674
Limoneros	1,8	493
Olivos	0,3	22
Durazneros	86,3	1 593
Damascos	0,4	55
Perales	0,5	377
Manzanos	0,1	173
Otros	119,4	4.987

2. Departamento de Arauco

Extensión total plantada con árboles frutales, 128,6 hectáreas.— Número de árboles frutales, 11 346.

Naranjos	1,6	314
Limoneros	1,0	40
Olivos	29,7	4 299
Durazneros	44,8	708
Damascos	2,4	65
Perales	1,4	137
Manzanos	—	37
Otros	47,7	5 746

3. Departamento de Belgrano

Extensión total plantada con árboles frutales, 65,0 hectáreas.— Número de árboles frutales, 12.379.

Naranjos	0,9	272
Limoneros	0.2	75
Olivos	—	12
Durazneros	4,5	1 860
Damascos	0,6	63
Perales	0,4	46
Manzanos	0,3	919
Otros	58,1	9 132

4. Departamento de Castro Barros

Extensión total plantada con árboles frutales, 155,1 hectáreas.— Número de árboles frutales, 11.735.

Naranjos	—	326
Limoneros	—	647

Arboles frutales *(Continuación)*

ESPECIES FRUTALES	Hectáreas plantadas	Número de árboles

XI. Provincia de La Rioja

4. Departamento de Castro Barros *(Conclusión)*

Olivos	—	79
Durazneros	27,4	4 940
Damascos	—	258
Perales	—	1 001
Manzanos	—	664
Otros	127,7	3 820

5. Departamento de Chamical

Extensión total plantada con árboles frutales, 35,3 hectáreas.— Número de árboles frutales, 6.964.

Naranjos	0,1	292
Limoneros	0,2	50
Olivos	—	31
Durazneros	2,5	743
Damascos	—	32
Perales	—	22
Manzanos	—	16
Otros	32,5	5 778

6. Departamento de Chilecito

Extensión total plantada con árboles frutales, 250,1 hectáreas.— Número de árboles frutales, 15.774.

Naranjos	35,6	2 639
Limoneros	—	332
Olivos	0,7	542
Durazneros	9,9	6 615
Damascos	24,2	482
Perales	0,9	669
Manzanos	0,9	766
Otros	177,9	3 729

7. Departamento de Famatina

Extensión total plantada con árboles frutales, 163,7 hectáreas.— Número de árboles frutales, 24.261.

Naranjos	—	1 720
Limoneros	—	16
Olivos	—	77
Durazneros	25,8	13 258
Damascos,	1,2	590
Perales	3,0	606
Manzanos	—	1 688
Otros	133,7	6 306

8. Departamento de Independencia

Extensión total plantada con árboles frutales, 2,4 hectáreas.— Número de árboles frutales, 41.

Durazneros	—	20
Damascos	0,8	12
Perales	—	6
Manzanos	—	3
Otros	1,6	—

XI. Provincia de La Rioja

9. Departamento de La Madrid

Extensión total plantada con árboles frutales, 20 hectáreas.— Número de árboles frutales, 1.631.

Naranjos	—	36
Olivos	—	9
Durazneros	—	272
Damascos	—	43
Perales	—	376
Manzanos	—	61
Otros	20,0	834

10. Departamento de Lavalle

Extensión total plantada con árboles frutales, 156,3 hectáreas.—Número de árboles frutales, 6.962.

Naranjos	0,2	56
Limoneros	0,2	2
Olivos	1,0	107
Durazneros	30,6	3 170
Damascos	8,3	308
Perales	0,7	722
Manzanos	0,4	109
Otros	114,9	2 488

11. Departamento de Ocampo (Gral.)

Extensión total plantada con árboles frutales, 4,1 hectáreas.—Número de árboles frutales, 539.

Naranjos	0,2	25
Durazneros	0,5	65
Perales	—	2
Otros	3,4	447

12. Departamento de Rivadavia

Extensión total plantada con árboles frutales, 79,8 hectáreas.—Número de árboles frutales, 7.914.

Naranjos	—	68
Limoneros	—	10
Olivos	—	23
Durazneros	4,8	2 094
Damascos	0,2	74
Perales	—	177
Manzanos	—	72
Otros	74,8	5 396

13. Departamento de Roca (Gral.)

Extensión total plantada con árboles frutales, 59,9 hectáreas.—Número de árboles frutales, 2.082.

Limoneros	—	3
Olivos	4,0	4
Durazneros	17,7	755
Damascos	0,7	—
Perales	6,0	19
Otros	31,5	1 301

Arboles frutales *(Continuación)*

ESPECIES FRUTALES	Hectáreas plantadas	Número de árboles

XI. Provincia de La Rioja

14. Departamento de Sanagasta

Extensión total plantada con árboles frutales, 414,5 hectáreas.—Número de Árboles frutales, 3.237.

Naranjos	—	54
Limoneros	—	4
Olivos	—	100
Durazneros	400,0	1 422
Damascos	—	21
Perales	—	44
Manzanos	—	31
Otros	14,5	1 561

15. Departamento de San Blás de los Sauces

Extensión total plantada con árboles frutales, 25,1 hectáreas.—Número de árl o'es frutales, 1.399.

Naranjos	—	124
Limoneros	—	4
Olivos	—	21
Durazneros	3,7	1 048
Damascos	—	40
Perales	1,2	43
Manzanos	—	47
Otros	20,2	72

16. Departamento de San Martín

Extensión total plantada con árboles frutales, 10,3 hectáreas.—Número de árboles frutales, 1.406.

Naranjos	0,2	5
Durazneros	0,2	50
Otros	9.9	1 351

17. Departamento de Sarmiento

Extensión total plantada con árboles frutales, 4,7 hectáreas.—Número de árboles frutales, 187.

Perales	—	24
Otros	4,7	162

18. Departamento de Velez Sarsfield

Extensión total plantada con árboles frutales, 59,6 hectáreas.—Número de árboles frutales, 3.722.

Naranjos	—	12
Durazneros	5,0	1 269
Damascos	0,1	42
Perales	1,5	30
Manzanos	—	68
Otros	52,1	2 301

Toda la Provincia

Extensión total plantada con árboles frutales, 1976,4213 hectáreas.—Número de árboles frutales, 125.953.

Naranjos	169,5138	12 617
Limoneros	3,5609	1 676

XI. Provincia de La Rioja

Toda la Provincia *(Conclusión)*

Olivos	35,8165	5 326
Durazneros	664,4337	39 882
Damascos	39,2879	2 085
Perales	15,9530	4 301
Manzanos	1,8785	4 655
Otros	1045,9780	55 411

XII. Provincia de Catamarca

1. Departamento de la Capital

Extensión total plantada con árboles frutales, 82,5 hectáreas.—Número de árboles frutales, 5.287.

Naranjos	6,0	248
Limoneros	—	226
Olivos	—	105
Durazneros	3,7	1 098
Damascos	1,0	86
Perales	—	292
Manzanos	—	187
Otros	72,8	2 945

2. Departamento de Ambato

Extensión total plantada con árboles frutales, 48,8 hectáreas.—Número de árboles frutales, 19.763.

Naranjos	—	25
Limoneros	—	10
Olivos	—	35
Durazneros	16,2	11 798
Damascos	—	857
Perales	—	980
Manzanos	—	1 172
Otros	32,6	4 886

3. Departamento de Ancasti

Extensión total plantada con arboles frutales, 313,6 hectáreas.—Número de árboles frutales, 38.349.

Naranjos	10,5	890
Limoneros	—	6
Olivos	0,2	34
Durazneros	22,5	1 242
Damascos	1,0	30
Perales	—	29
Manzanos	—	89
Otros	276,6	22 021

4. Departamento de Andalgalá

Extensión total plantada con árboles frutales, 30,9 hectáreas.—Número de árboles frutales, 7.372.

Naranjos	2,1	1 291
Limoneros	—	210

Arboles frutales *(Continuación)*

ESPECIES FRUTALES	Hectáreas plantadas	Número de árboles

XII. Provincia de Catamarca

4. Departamento de Andalgalá *(Conclusión)*

Olivos	—	351
Dnrazneros	1,9	2 877
Damascos	0,2	130
Perales	—	50
Otros	26,7	2 963

5. Departamento de Belén

Extensión total plantada con árboles frutales, 50,3 hectáreas.—Número de árboles frutales, 7 284.

Naranjos	1,0	612
Limoneros	—	77
Olivos	1,3	278
Durazneros	40,3	2 820
Damascos	—	164
Perales	—	506
Manzanos	0,1	451
Otros	7,6	2 376

6. Departamento de Capayán

Extensión total plantada con árboles frutales, 199,3 hectáreas.—Número de árboles frutales, 8 970.

Naranjos	16,5	721
Limoneros	1,0	278
Olivos	7,0	59
Durazneros	3,0	1 928
Damascos	4,0	38
Perales	—	41
Manzanos	—	61
Otros	167,8	5 844

7. Departamento de El Alto

Extensión total plantada con árboles frutales, 159,8 hectáreas.—Número de árboles frutales, 688.

Naranjos	—	44
Limoneros	—	7
Olivos	—	7
Durazneros	1,0	247
Damascos	—	48
Perales	—	28
Manzanos	—	26
Otros	158,8	281

8. Departamento de La Paz

Extensión total plantada con árboles frutales, 60,— hectáreas.—Número de árboles frutales, 10 233.

Durazneros	7,5	800
Damascos	—	51
Perales	—	36
Manzanos	—	32
Otros	52,5	9 314

XII. Provincia de Catamarca

9. Departamento de Paclín

Extensión total plantada con árboles, frutales, 3,2 hectáreas.—Número de árboles frutales, 12 938.

Naranjos	—	9
Dnrazneros	1,0	9 859
Damascos	—	310
Perales	—	274
Manzanos	—	248
Otros	2,2	2 238

10. Departamento de Piedra Blanca

Extensión total plantada con árboles frutales, 166,8 hectáreas.—Número de árboles frutales, 26 368.

Naranjos	26,8	1 616
Limoneros	1,5	305
Olivos	—	18
Durazneros	2,5	981
Damascos	0,5	162
Perales	0,5	245
Manzanos	0,5	197
Otros	134,5	22 844

11. Departamento de Pomán

Extensión total plantada con árboles frutales, 133,2 hectáreas.—Número de árboles frutales, 7 274.

Naranjos	10,5	571
Limoneros	1,0	28
Olivos	3,0	55
Durazneros	93,6	4 128
Damascos	—	26
Perales	0,1	138
Manzanos	3,1	194
Otros	21,9	2 134

12. Departamento de Santa María

Extensión total plantada con árboles frutales, 69,2 hectáreas.—Número de árboles frutales, 11 130.

Olivos	—	25
Durazneros	12,5	8 706
Damascos	2,0	264
Perales	0,7	555
Manzanos	0,2	911
Otros	53,8	669

13. Departamento de Santa Rosa

Extensión total plantada con árboles frutales, 136,— hectáreas.—Número de árboles frutales, 2 050.

Naranjos	5,0	590
Limoneros	1,0	14
Durazneros	31,5	276

Arboles frutales *(Continuación)*

ESPECIES FRUTALES	Hectáreas plantadas	Número de árboles

XII. Provincia de Catamarca

13. Departamento de Santa Rosa *(Conclusión)*

Damascos	1,0	2
Perales	—	6
Manzanos	1,0	26
Otros	96,5	1 136

14. Departamento de Tinogasta

Extensión total plantada con árboles frutales, 23,3 hectáreas.—Número de árboles frutales, 13 505.

Naranjos	1,0	19
Olivos	—	3
Durazneros	—	6 967
Damascos	—	243
Perales	—	1 483
Manzanos	—	21
Otros	22,3	4 769

15. Departamento de Valle Viejo

Extensión total plantada con árboles frutales, 223,2 hectáreas.—Número de árboles frutales, 21 051.

Naranjos	16,1	3 396
Limoneros	0,4	524
Olivos	—	278
Durazneros	2,9	2 218
Damascos	1,0	229
Perales	—	125
Manzanos	—	126
Otros	202,8	14 155

Toda la Provincia

Extensión total plantada con árboles frutales, 1701,1189 hectáreas.—Número de árboles frutales, 192 762.

Naranjos	95,7054	10 133
Limoneros	4,9318	1 685
Olivos	11,6156	1 248
Durazneros	241,4193	55 936
Damascos	10,8248	2 640
Perales	1,5394	4 788
Manzanos	5,0500	3 741
Otros	1330,0326	112 591

XIII. Provincia de Salta

1. Departamento de la Capital

Extensión total plantada con árboles frutales, 3,3 hectáreas. — Número de árboles frutales 2 584.

Naranjos	—	199
Limoneros	—	21
Olivos	—	1
Durazneros	—	1 130
Damascos	—	218
Perales	—	130
Manzanos	—	134
Otros	3,3	751

2. Departamento de Anta

Extensión total plantada con árboles frutales, 3,0 hectáreas. — Número de árboles frutales 1 091.

Naranjos	2,0	487
Limoneros	1,0	89
Durazneros	—	309
Damascos	—	23
Perales	—	14
Manzanos	—	23
Otros	—	146

3. Departamento de Cachí

Extensión total plantada con árboles frutales, 11,3 hectáreas. — Número de árboles frutales 6 175.

Naranjos	—	2
Limoneros	—	5
Durazneros	3,8	4 818
Damascos	—	155
Perales	—	99
Manzanos	—	315
Otros	7,5	751

4. Departamento de Cafayate

Extensión total plantada con árboles frutales, 27,7 hectáreas. — Número de árboles frutales 7 073.

Naranjos	—	21
Limoneros	—	2
Olivos	—	13
Durazneros	15,5	4 975
Damascos	1,0	353
Perales	3,0	498
Manzanos	—	189
Otros	8,2	1 022

5. Departamento de Caldera

Extensión total plantada con árboles frutales, 242,5 hectáreas. — Número de árboles frutales 1 979.

Naranjos	—	4
Limoneros	—	3
Olivos	—	3
Durazneros	54,5	1 188
Damascos	—	28
Perales	4,0	134
Manzanos	—	52
Otros	184,0	567

Arboles frutales *(Continuación)*

ESPECIES FRUTALES	Hectáreas plantadas	Número de árboles

XIII. Provincia de Salta

6. Departamento de Campo Santo

Extensión total plantada con árboles frutales, 227,5 hectáreas.—Número de arboles frutales 15 616.

Naranjos	71,3	10 367
Limoneros	5,7	941
Olivos	—	12
Durazneros	0,7	99
Damascos	—	4
Otros	149,8	4 194

7. Departamento de Candelaria

Extensión total plantada con árboles frutales, 2,9 hectáreas. — Número de árboles frutales 455.

Naranjos	—	9
Limoneros	—	22
Olivos	—	24
Durazneros	1,5	334
Damascos	—	19
Perales	1,0	9
Manzanos	—	2
Otros	0,4	36

8. Departamento de Cerrillos

Extension total plantada con árboles frutales 5,5 hectáreas. — Número de árboles frutales 4 483.

Naranjos	—	48
Limoneros	—	6
Olivos	—	1
Durazneros	1,9	2 793
Damascos	—	90
Perales	—	149
Manzanos	—	104
Otros	4,5	1 292

9. Departamento de Chicoana

Extensión total plantada con árboles frutales 8,7 hectáreas, — Número de árboles frutales 4 491.

Naranjos	—	1 112
Limoneros	—	42
Olivos	—	25
Durazneros	4,5	2 304
Damascos	0,5	65
Perales	—	56
Manzanos	0,5	164
Otros	3,2	723

10. Departamento de Guachipas

Extensión total plantada con árboles frutales, 6,4 hectáreas.—Número de árboles frutales, 8 723.

Naranjos	0,2	120
Limoneros	—	17
Durazneros	4,0	6 720
Damascos	—	107
Perales	—	63
Manzanos	0,2	101
Otros	2,0	1 595

11. Departamento de Iruya

Extensión total plantada con árboles frutales, 50,5 hectáreas.—Número de árboles frutales, 4 244.

Naranjos	5,0	282
Limoneros	0,5	23
Durazneros	30,9	3 718
Damascos	—	67
Perales	—	10
Manzanos	—	12
Otros	14,1	132

12. Departamento de La Viña

Extensión total plantada con árboles frutales, 8,1 hectáreas.—Número de árboles frutales, 3 732.

Naranjos	—	378
Limoneros	—	71
Olivos	—	4
Durazneros	3,4	1 739
Damascos	—	91
Perales	—	139
Manzanos	—	105
Otros	4,7	1 211

13. Departamento de Metán

Extensión total plantada con árboles frutales, 13,4 hectáreas.—Número de árboles frutales, 1 482.

Naranjos	8,0	880
Limoneros	2,0	124
Olivos	—	1
Durazneros	0,5	230
Damascos	—	10
Perales	—	24
Manzanos	—	18
Otros	2,9	195

14. Departamento de Molinos

Extensión total plantada con árboles frutales, 9,7 hectáreas.—Número de árboles frutales, 4 265.

Naranjos	—	1
Durazneros	1,7	2 218
Damascos	1,0	207
Perales	—	158
Manzanos	2,0	307
Otros	5,0	1 374

Arboles frutales *(Continuación)*

ESPECIES FRUTALES	Hectáreas plantadas	Número de árboles

XIII. Provincia de Salta

15. Departamento de Orán

Extensión total plantada con árboles frutales, 10,8 hectáreas.—Número de árboles frutales, 4 773.

Naranjos	2,5	3 302
Limoneros	—	303
Olivos	—	2
Durazneros	—	497
Damascos	—	6
Perales	—	56
Manzanos	—	49
Otros	8,3	558

16. Departamento de Rivadavia

Extensión total plantada con árboles frutales, — hectáreas.—Número de árboles frutales, 91.

Naranjos	—	59
Limoneros	—	3
Durazneros	—	1
Otros	—	28

17. Departamento de Rosario de la Frontera

Extensión total plantada con árboles frutales, 20,0 hectáreas.—Número de árboles frutales, 1 891.

Naranjos	5,0	431
Limoneros	—	22
Olivos	—	1
Durazneros	1,0	576
Damascos	—	79
Perales	—	30
Manzanos	—	13
Otros	14,0	739

18. Departamento de Rosario de Lerma

Extensión total plantada con árboles frutales, 35,7 hectáreas.—Número de árboles frutales, 25 422.

Naranjos	—	249
Limoneros	—	71
Olivos	—	3
Durazneros	22,5	22 613
Damascos	—	723
Perales	0,5	731
Manzanos	1,0	224
Otros	11,7	808

19. Departamento de San Cárlos

Extensión total plantada con árboles frutales, 7,2 hectáreas.—Número de árboles frutales, 2 497.

Durazneros	2,3	1 851
Damascos	—	46
Perales	—	79
Manzanos	—	77
Otros	4,9	444

XIII. Provincia de Salta

20. Departamento de Santa Victoria

Extensión total plantada con árboles frutales, 60,2 hectáreas. Número de árboles frutales, 1 976.

Naranjos	—	538
Limoneros	—	28
Durazneros	21,3	1 041
Damascos	—	1
Perales	—	7
Manzanos	—	14
Otros	38,9	347

Toda la Provincia

Extensión total plantada con árboles frutales, 754,4174 hectáreas.—Número de árboles frutales, 103.043.

Naranjos	94,1782	18 483
Limoneros	9,2900	1 793
Olivos	—	90
Durazneros	169,0130	59 184
Damascos	2,5040	2 292
Perales	8,5005	2 386
Manzanos	3,7500	1 903
Otros	467,1817	16 912

XIV. Provincia de Jujuy

1. Departamento de la Capital

Extensión total plantada con árboles frutales, 53,6 hectáreas.—Número de árboles frutales, 16 518.

Naranjos	11,0	3 490
Limoneros	5,0	1 413
Olivos	—	92
Durazneros	22,4	6 843
Damascos	—	216
Perales	2,0	570
Manzanos	2,2	534
Otros	11,0	3 360

2. Departamento de Humahuaca

Extensión total plantada con árboles frutales, 12,5 hectáreas.—Número de árboles frutales, 3 432.

Durazneros	1,3	1 314
Damascos	—	1 601
Perales	—	40
Manzanos	6,0	389
Otros	5,2	88

3. Departamento de Ledesma

Extensión total plantada con árboles frutales, 40,3 hectáreas.—Número de árboles frutales, 7.216.

Naranjos	6,0	791
Limoneros	2,5	84

Arboles frutales *(Continuación)*

ESPECIES FRUTALES	Hectáreas plantadas	Número de árboles

XIV. Provincia de Jujuy

3. Departamento de Ledesma *(Conclusión)*

Durazneros.....	21,5	168
Perales	—	2
Manzanos	—	2
Otros	10,3	6 169

4. Departamento de Perico del Cármen

Extensión total plantada con árboles frutales, 2,0 hectáreas.—Número de árboles frutales, 191.

Naranjos	—	126
Limoneros.....	—	4
Olivos	1,0	4
Durazneros	—	18
Perales	—	4
Manzanos.....	—	8
Otros	1,0	27

5. Departamento de Perico de San Antonio

Extensión total plantada con árboles frutales, 22,3 hectáreas.—Número de árboles frutales, 7 558.

Naranjos	—	65
Limoneros.....	—	5
Durazneros.....	9,2	7 284
Damascos	—	24
Perales	—	40
Manzanos	—	23
Otros	13,1	116

6. Departamento de San Pedro

Extensión total plantada con árboles frutales, 3,4 hectáreas.—Número de árboles frutales, 627.

Naranjos	1,8	384
Limoneros.....	—	112
Olivos	—	3
Durazneros.....	—	11
Damascos	—	4
Perales	—	1
Otros	1,6	112

7. Departamento de Santa Bárbara

Extensión total plantada con árboles frutales, 1,0 hectáreas.—Número de árboles frutales, 279.

Naranjos.....	—	181
Limoneros.....	—	3
Olivos	—	8
Durazneros.....	—	35
Damascos	—	6
Otros...	1,0	46

XIV. Provincia de Jujuy

8. Departamento de Tilcara

Extensión total plantada con arboles frutales, 52,0 hectáreas.— Número de árboles frutales, 9.573.

Durazneros.....	35,5	8 023
Damascos	—	80
Perales	—	15
Manzanos	6,4	1 433
Otros	10,2	22

9. Departamento de Tumbaya

Extensión total plantada con árboles frutales, 17,7 hectáreas.— Número de árboles frutales, 17.845.

Naranjos	—	10
Olivos	—	13
Durazneros.....	10,3	16 371
Damascos	0,5	31
Perales	—	132
Manzanos	0,7	958
Otros	6,2	330

10. Departamento de Valle Grande

Extensión total plantada con árboles frutales, 15,0 hectáreas.— Número de árboles frutales, 645.

Naranjos	—	56
Durazneros.....	2,0	376
Damascos.....	—	10
Perales	—	2
Manzanos	—	5
Otros	13,0	196

Toda la Provincia

Extensión total plantada con árboles frutales, 219,63 hectáreas.— Número de árboles frutales, 63.884.

Naranjos	18,84	5 104
Limoneros.....	7,50	1 621
Olivos	1,—	120
Durazneros.....	101,45	40 443
Damascos.....	0,50	1 972
Perales	2,—	806
Manzanos	15,51	3 352
Otros	72,83	10 466

I. Territorio del Chaco

Extensión total plantada con árboles frutales, 263,7 hectáreas. — Número de árboles frutales 51.497.

Naranjos.....	129,4	38 827
Limoneros.....	1,0	1 493
Olivos	1,0	124
Durazneros.....	4,3	4 302

Arboles frutales (*Conclusión*)

ESPECIES FRUTALES	Hectáreas plantadas	Número de árboles
I. Territorio del Chaco *(Conclusión)*		
Damascos	—	134
Perales	—	193
Manzanos	—	407
Otros	128,0	6 017
II. Territorio del Chubut		
Durazneros	0,4	1 536
Damascos	—	595
Perales	1,5	869
Manzanos	—	972
Otros	19,7	2 616
III. Territorio de Formosa		
Naranjos	9,2	7 382
Limoneros	—	189
Olivos	—	66
Durazneros	0,2	2 098
Damascos	0,2	123
Perales	—	23
Manzanos	0,1	70
Otros	4,2	5 172
IV. Territorio de Misiones		
Naranjos	72,7	104 469
Limoneros	4,2	1 768
Olivos	3,5	769
Durazneros	13,7	17 051
Damascos	1,2	575
Perales	—	10 351
Manzanos	1,9	1 895
Otros	56,0	53 326
V. Territorio del Neuquen		
Naranjos	2,0	12
Durazneros	3,5	4 126

ESPECIES FRUTALES	Hectáreas plantadas	Número de árboles
V. Territorio del Neuquen *(Conclusión)*		
Damascos	—	520
Perales	—	269
Manzanos	8,3	4 902
Otros	21,0	2 084
VI. Territorio de La Pampa		
Naranjos	16,0	429
Limoneros	—	20
Olivos	—	103
Durazneros	9,9	16 833
Damascos	1,0	1 944
Perales	1,7	1 904
Manzanos	0,6	1 066
Otros	22,9	4 301
VII. Territorio de Rio Negro		
Naranjos	1,0	3 534
Limoneros	—	32
Olivos	—	154
Durazneros	51,5	16 078
Damascos	63,5	1 645
Perales	10,9	2 664
Manzanos	22,2	3 269
Otros	118,6	13 792
Toda la República		
Naranjos	9.348,8269	2 116 962
Limoneros	372,6867	64 320
Olivos	274,2232	98 295
Durazneros	19.458,9162	7 907 820
Damascos	1.454,9747	311 582
Perales	1.310,4045	458 628
Manzanos	2.599,5724	1 184 885
Otros	22.371,3090	2 201 188

Viñedos

PARTIDO Ó DEPARTAMENTO	Extensión de las viñas	Extensión cultivada con riego	Número de cepas por	Rendimiento por hectárea	Uva destinada á la vinificación
	Hectáreas	Hectáreas	Hectárea	Kilos	Kilos
I. Provincia de Buenos Aires					
Alvarado (General)	0,0020	—	54	42	—
Alvear (General)	0,2500	—	160	560	—
Avellaneda	230,6515	85,6874	293	5 857	1 198 900
Azul	2,2700	—	25	—	—
Bahía Blanca	838,9599	118,0900	1 434	1 934	122 850
Balcarce	2,5000	—	890	1 200	—
Baradero	22,4437	—	123	231	5 500
Bolivar	5,0000	1,0000	50	1 666	700
Bragado	36,5018	—	140	2 650	—
Brown (Almirante)	223,3811	—	1 481	2 370	400
Campana	1,0000	0,5000	1 055	5 444	23 650
Casares (Cárlos)	0,7500	0,5000	1 250	75	200
Colón	0,5000	—	10	37	40
Chacabuco	9,9559	—	440	3 956	16 820
Chivilcoy	80,0155	—	195	590	—
Dolores	17,8788	1,0000	250	2 025	8 100
Dorrego (Coronel)	3,7500	2,0000	480	136	378
Exaltación de la Cruz	1,6874	—	1 000	300	—
Guaminí	2,0000	—	500	1 000	—
Guido (General)	1,7500	—	1 333	6 666	8 000
Juarez	2,0000	—	132	450	1 600
Junin	10,7500	—	463	512	3 100
La Plata	111,0451	5,6874	45	254	193 180
Las Conchas	413,3528	400,0000	1 916	2 242	27 000
Las Flores	4,2500	—	200	—	—
Las Sierras	61,5000	60,0000	75	1 313	—
Lincoln	6,0000	2,0000	1 250	2 800	8 500
Lobos	9,0020	1,5000	97	680	5 300
Lomas de Zamora	10,3300	1,0000	61	108	28 300
López (Vicente)	11,2500	—	1 750	2 700	5 400
Magdalena	8,1092	—	450	6 000	12 000
Maipú	79,1036	—	420	4 560	—
Matanza	16,0000	—	1 615	2 282	15 390
Mercedes	1,0000	—	653	2 727	97 150
Merlo	4,5000	—	100	208	1 000
Monte	0,0070	—	93	250	—
Moreno	3,0000	1,0000	3 000	3 000	3 000
Morón	4,5000	—	600	206	3 000
Navarro	2,5000	—	300	1 500	—
Necochea	0,1400	—	24	600	—
Nueve de Julio	3,7500	—	1 088	650	1 300
Olavarría	2,0000	—	400	600	—
Patagones	86,8050	5,0000	418	1 600	27 000
Paz (General)	1,0000	—	100	600	—
Pehuajó	168,2436	—	1 928	2 085	9 800
Pellegrini (Carlos)	11,0000	—	840	2 000	—
Pilar	42,4992	2,0000	1 050	13 016	243 300
Pringles (Coronel)	0,7500	—	1 500	6 000	10 000
Pueyrredón (General)	1,1000	—	250	—	—
Quilmes	222,8158	—	435	4 483	301 550
Ramallo	21,9371	21,0000	1 029	5 758	178 200
Rodriguez (General)	1,4218	—	280	600	—
Rojas	2,0800	—	50	2 500	—
Saavedra	2,0000	—	50	960	—
Saladillo	26,9362	—	656	80	100
San Andrés de Giles	100,0000	—	600	400	—
San Antonio de Areco	0,5000	—	20	200	—
San Fernando	1,2530	—	75	262	2 600
San Isidro	21,3900	—	1 500	2 000	4 000
San Martín	7,6248	—	488	1 500	2 000

Viñedos (*Continuación*)

PARTIDO Ó DEPARTAMENTO	Extensión de las viñas Hectáreas	Extensión cultivada con riego Hectáreas	Número de cepas por Hectárea	Rendimiento por hectárea Kilos	Uva destinada á la vinificación Kilos
I. Provincia de Buenos Aires (*Conclusión*)					
San Nicolás	141,9367	—	1 504	4 597	429 720
San Pedro	39,6417	—	233	4 000	54 000
San Vicente	2,0000	—	150	480	—
Sarmiento (General)	8,2500	—	1 897	11 111	101 000
Suárez (Coronel)	3,7500	2,5000	1 000	8 000	—
Suipacha	0,2500	—	62	78	—
Tandil	23,1400	5,0000	1 288	428	—
Talpaqué	0,5000	—	80	100	—
Tejedor (Cárlos)	0,5000	—	82	95	—
Trenque Lauquen	64,2500	—	2 500	2 500	2 006
Tres Arroyos	3,7500	—	2 000	500	—
Varela (Florencio)	4,5000	—	1 000	2 000	—
Veinticinco de Mayo	16,0000	—	600	250	—
Villarino	73,8250	4,5000	1 673	1 433	53 500
Villegas (General)	5,4374	1,5000	1 800	—	—
Zárate	4,5000	2,0000	1 056	2 000	1 800
Totales	3255,5716	723,4648	750	2 200	3 211 328
II. Provincia de Santa Fé					
Capital	1,6874	—	1 827	893	—
Belgrano (General)	50,5000	—	740	918	—
Caseros	1,0000	—	1 125	646	840
Castellanos	4,0000	—	694	945	—
Constitución	35,5610	—	1 327	4 652	139 250
Garay	5,2500	—	329	517	2 200
Iriondo	12,8459	—	600	1 018	—
Las Colonias	26,7500	—	1 328	974	—
Lopez (General)	7,2811	—	894	2 000	100
Obligado (General)	5,7500	—	623	483	4 640
Rosario	62,4068	9,3748	1 564	6 212	151 000
San Cristóbal	11,8118	—	1 749	1 942	—
San Javier	3,5000	—	683	800	2 400
San Jerónimo	89,2124	—	1 740	1 121	—
San Justo	5,9095	—	100	250	200
San Lorenzo	9,3748	—	2 100	2 300	6 900
Totales	332,8407	9,3748	1 040	1 580	307 590
III. Provincia de Entre Rios					
Capital	58,0255	—	2 890	181	1 000
Colón	4035,0000	6,0000	982	1 277	437 367
Concordia	539,4660	29,5586	1 465	2 777	1 266 950
Federación	98,3100	—	2 128	2 647	197 165
Gualeguay	3,7517	—	512	775	3 000
Gualeguaychú	16,4936	—	1 410	1 247	—
La Paz	19,5000	—	1 090	1 139	—
Nogoyá	5,3400	—	1 500	1 420	—
Uruguay	59,5622	0,5000	1 592	785	25 150
Victoria	6,0000	—	2 000	943	—
Villaguay	33,2300	—	1 975	400	—
Totales	4874,6710	36,0586	1 500	1 225	1 930 632
IV. Provincia de Corrientes					
Capital	1,5000	—	310	1 149	—
Bella Vista	13,8200	—	1 257	1 474	960
Caa-catí	2,5075	—	810	1 010	—

Viñedos (*Continuación*)

PARTIDO Ó DEPARTAMENTO	Extensión de las viñas	Extensión cultivada con riego	Número de cepas por	Rendimiento por hectárea	Uva destinada á la vinificación
	Hectáreas	Hectáreas	Hectárea	Kilos	Kilos
IV. Provincia de Corrientes *(Conclusión)*					
Curuzú - Cuatiá	3,3100	—	1 191	949	—
Empedrado	1,0012	—	401	783	—
Goya	133,2219	1,0000	1 492	4 824	55 640
Ituzaingó	1,8437	—	594	1 040	—
Lavalle	2,0000	—	2 700	2 000	2 000
Mburucuyá	689,3100	—	1 943	1 790	—
Monte Caseros	73,1722	1,0000	2 844	3 823	84 960
Paso de los Libres	14,6874	—	1 683	1 333	4 000
Saladas	2,0000	—	830	1 433	—
San Cosme	5,8748	—	1 220	1 640	—
San Luis del Palmar	76,9446	—	1 471	1 019	—
San Martín	8,1529	0,3000	968	2 320	6 000
San Miguel	0,0980	—	48	80	—
Santo Tomé	87,5000	—	1 219	1 429	—
Totales	1.117,2442	2,3000	1 214	1 640	153 550
V. Provincia de Córdoba					
Capital	199,4065	63,0500	619	4 830	650 082
Calamuchita	0,0010	—	40	400	—
Colón	475,5115	381,6051	1 526	60 145	2 531 537
Cruz del Eje	97,7081	55,1500	1 044	7 148	520 776
Ischilín	12,0590	5,2500	15 879	844	10 630
Juarez Celman	0,2500	—	540	—	—
Minas	17,4365	4,7500	417	1 486	10 500
Pocho	7,8437	2,5000	1 225	2 950	1 280
Punilla	8,1170	5,2500	1 186	2 364	17 700
Río Cuarto	3,0000	—	472	160	—
Río Primero	10,1874	2,0000	1 461	400	1 400
Río Segundo	3,7949	1,0000	940	6 840	15 600
Río Seco	0,5000	—	20	200	—
San Alberto	391,0000	8,7500	786	3 278	58 530
San Javier	210,6035	127,3153	772	4 681	675 410
San Justo	0,5000	0,5200	562	213	120
Santa María	11,4500	5,7500	1 592	1 743	20 280
Tercero Abajo	0,2500	—	80	500	—
Totoral	119,0318	9,8500	1 372	17 273	228 500
Tulumba	25,6600	3,4100	1 631	28 012	125 720
Totales	1.594,3109	676,1504	1 508	7 551	4 868 065
VI. Provincia de San Luis					
Capital	77,8125	24,8322	911	2 807	67 800
Ayacucho	116,2586	80,2778	683	3 819	445 796
Belgrano	81,0116	12,2600	432	2 304	13 180
Chacabuco	51,2653	4,2500	923	360	2 130
Junín	703,2215	42,7187	1 816	2 753	119 211
Pedernera	15,6749	2,0000	1 928	845	1 000
Pringles	3,5500	3,0000	2 375	250	—
San Martín	56,1734	—	1 200	800	—
Totales	1.104,9778	169,3387	1 283	1 742	649 117
VII. Provincia de Santiago del Estero					
Capital	251,0298	12,1100	1 159	3 232	48 380
Banda	32,1874	2,1000	1 794	10 441	30 000
Belgrano (General)	1,0000	—	400	280	—
Choya	247,5000	1,0000	1 996	4 245	5 100

Viñedos (*Continuación*)

PARTIDO Ó DEPARTAMENTO	Extensión de las viñas Hectáreas	Extensión cultivada con riego Hectáreas	Número de cepas por Hectárea	Rendimiento por hectárea Kilos	Uva destinada á la vinificación Kilos
VII. Provincia de Santiago del Estero (*Conclusión*)					
Guasayán	0,0103	—	90	232	—
Loreto	4,5000	2,5000	1 033	1 666	—
Ojo de Agua	0,8437	—	2 926	8 850	8 850
Quebrachos	0,5000	—	743	560	—
Rio Hondo	3,3748	—	5 000	—	—
Robles	42,7295	11,1500	1 264	3 111	24 800
Silípica I	12,0622	—	1 060	12 400	30 000
Totales	295,7377	28,8600	1 588	4 502	147 130
VIII. Provincia de Tucumán					
Burruyaco	1,0000	—	600	542	—
Cruz Alta	22,6092	—	900	68	—
Chicligasta	22,3903	—	900	842	—
Famaillá	3,7500	—	45	232	—
Graneros	1,5000	0,7500	1 200	5 555	11 000
Monteros	33,0000	2,7000	1 376	14 000	42 000
Río Chico	58,7700	1,2500	3 189	9 600	10 800
Taff	38,6000	9,1100	658	4 610	46 350
Trancas	16,0000	1,7000	1 404	6 150	18 000
Totales	197,6195	14,9100	1 141	4 622	128 150
IX. Provincia de Mendoza					
Capital	250,0000	200,5000	2 694	15 980	2 991 510
Belgrano	9006,8421	1258,3407	3 542	13 230	16 067 316
Guaymallén	4888,1867	3648,7603	3 445	11 370	38 595 418
Junín	2331,4846	1378,6758	3 273	8 076	11 093 166
La Paz	105,2500	83,2500	1 220	7 277	443 940
Las Heras	1252,7870	671,3275	2 593	10 900	8 030 368
Lavalle	203,0000	94,0500	1 640	5 266	539 485
Luján	4309,3497	3445,8580	3 984	9 940	33 744 104
Maipú	11425,5555	6723,5034	2 956	34 086	262 662 591
Rivadavia	2404,3500	1527,1800	1 877	11 692	11 847 812
San Cárlos	294,1954	40,0580	3 198	10 058	886 177
San Martín	8053,8246	1527,1554	1 196	9 109	11 643 284
San Rafael	3403,8574	870,9300	3 367	4 732	4 346 244
Santa Rosa	491,1874	233,0000	2 058	24 607	6 127 365
Tunuyán	50,1000	51,8800	1 766	4 234	314 450
Tupungato	29,9747	4,0550	2 747	2 060	17 080
Totales	48.500,3451	21748,5241	2 603	11 414	409 381 330
X. Provincia de San Juan					
Albardón	775,0316	612,5971	1 141	11 172	5 015 988
Angaco Norte	620,7604	310,8066	1 443	7 759	2 934 041
Angaco Sud	584,2484	493,5600	982	6 378	2 565 228
Calingasta	61,2500	25,1820	581	1 878	38 486
Caucete	17.291,6156	842,6066	2 221	14 206	12 116 753
Concepción	15.191,6095	2.013,7184	1 715	8 802	9 739 662
Desamparados	4.703,7648	4.172,4852	3 059	7 835	12 658 681
Guanacache	136,3396	94,9568	1 544	5 515	421 651
Iglesia	28,5000	12,0255	1 480	3 174	10 550
Jachal	312,9536	50,2369	1 077	4 464	587 059
Pocito	1.150,7420	683,9330	1 957	8 074	3 898 719
Santa Lucía	1.806,0945	967,7522	1 507	8 937	7 499 356
Trinidad	5.661,3410	677,3279	1 299	6 338	4 028 493
Valle Fértil	64,5866	12,7142	548	1 605	28 094
Veinticinco de Mayo	42,8748	7,0000	907	1 178	13 000
Totales	48.432,2024	10.976,9024	1 431	6 520	61 555 761

Viñedos (*Continuación*)

PARTIDO Ó DEPARTAMENTO	Extensión de las viñas Hectáreas	Extensión cultivada con riego Hectáreas	Número de cepas por Hectárea	Rendimiento por hectárea Kilos	Uva destinada á la vinificación Kilos
XI. Provincia de La Rioja					
La Capital	113,0710	26,6900	875	4 217	162 960
Arauco	160,2948	110,8630	938	4 174	620 360
Belgrano	83,0000	13,9899	541	7 509	195 940
Castro Barros	512,1483	268,5913	2 049	8 730	2 669 077
Chamical	12,6000	7,5000	978	5 065	43 305
Chilecito	1.153,6573	383,2883	1 592	9 321	2 366 024
Famatina	301,3098	105,0867	693	4 801	574 415
Independencia	9,0622	1,0000	1 060	9 000	4 000
La Madrid	54,6082	51,2600	746	3 281	147 470
Lavalle	230,362-	88,1175	1 950	12 040	1 258 460
Ocampo (General)	4,5458	4,1200	507	12 399	46 400
Rivadavia	48,9000	25,7140	477	12 617	347 500
Roca (General)	14,1147	5,0218	929	5 343	32 320
Sanagasta	55,9850	49,9953	1 670	14 290	649 300
San Blás de los Sauces	443,9055	347,9561	846	5 253	717 122
San Martin	6,7500	5,6600	687	8 502	21 500
Sarmiento	34,2086	22,2737	674	3 667	94 130
Velez Sarsfield	17,0311	3,7310	694	5 557	10 540
Totales	3.255,5551	1.520,8586	1 004	7 540	9 960 823
XII. Provincia de Catamarca					
Capital	61,4323	5,4700	1 123	5 005	51 947
Ambato	27,2469	21,0670	1 326	4 226	66 300
Ancasti	588,1176	2,3800	599	2 912	2 800
Andalgalá	522,0222	263,0382	1 181	9 783	2 677 444
Belén	367,4604	149,9188	1 207	782	605 850
Capayán	309,9894	29,1424	1 094	6 054	109 605
El Alto	0,2500	0,2500	1 274	3 258	500
La Paz	16,2500	11,0000	460	6 717	14 500
Paclín	15,5000	3,0000	824	4 003	18 750
Piedra Blanca	106,6254	10,5965	906	9 156	106 430
Pomán	220,1594	170,8840	1 236	13 410	3 378 560
Santa María	3.505,6220	83,5067	816	7 101	605 210
Santa Rosa	3,0035	—	547	300	—
Tinogasta	825,9392	159,9948	1 195	9 113	1 082 582
Valle Viejo	559,7597	81,9240	1 197	9 103	586 699
Totales	7.129,3780	992,1724	1 000	6 045	9.307 177
XIII. Provincia de Salta					
Capital	80,6662	—	3 075	1 230	—
Anta	2,5000	—	1 490	1 010	—
Cachí	46,5000	10,3300	806	6 382	24 055
Cafayate	582,7500	323,3900	1 050	5 561	1 354 745
Caldera	0,7500	—	430	630	—
Campo Santo	2,5000	—	1 500	8 000	—
Candelaria	2,0600	—	1 665	800	500
Cerrillos	9,5000	0,2000	780	4 800	—
Chicoana	5,0000	1,0000	1 933	5 500	1 400
Iruya	1,6874	—	476	400	—
La Viña	81,2500	48,1540	1 191	3 967	135 364
Metán	11,0020	1,5140	621	571	200
Molinos	140,0598	37,5800	838	2 377	84 468
Orán	13,5000	—	600	890	—
Rivadavia	1,0000	—	60	450	—
Rosario de la Frontera	3,5000	—	790	642	—
Rosario de Lerma	2,7500	—	600	540	—
San Cárlos	139,6516	79,7280	1 493	6 140	812 315
Totales	1.120,6270	501,8960	1 070	2 770	2 413 047

Viñedos (*Conclusión*)

PARTIDO Ó DEPARTAMENTO	Extensión de las viñas Hectáreas	Extensión cultivada con riego Hectáreas	Número de cepas por Hectárea	Rendimiento por hectárea Kilos	Uva destinada á la vinificación Kilos
XIV. Provincia de Jujuy					
Capital	30,9533	10,2500	746	1 946	6 200
Cochinoca	0,5000	—	200	250	—
Perico del Cármen	5,2500	5,0000	978	2 280	—
Perico de San Antonio	5,5000	4,0000	900	62	—
San Pedro	7,6778	3,0000	711	3 842	2 500
Tilcara	0,0020	—	500	650	—
Tumbaya	5,2785	4,3500	484	1 022	100
Valle Grande	1,5637	—	450	608	—
Totales	56,7253	26,6000	620	1 332	8 800
XV. Territorio del Chaco					
Todo el Territorio	25,0242	—	1 209	779	625
XVI. Territorio del Chubut					
Todo el Territorio	2,8280	—	1 066	633	300
XVII. Territorio de Formosa					
Todo el Territorio	1,6000	—	1 040	890	—
XVIII. Territorio de Misiones					
Todo el Territorio	90,7313	0,7000	2 063	752	5 010
XIX. Territorio del Neuquen					
Todo el Territorio	23,6136	—	1 439	1 640	—
XX. Territorio de La Pampa					
Todo el Territorio	369,9565	7,7755	1 461	2 818	40 300
XXI. Territorio del Rio Negro					
Todo el Territorio	375,0107	71,3535	1 568	4 090	812 325
Toda la República					
Totales	122,456,6036	37,237,2398	1 314	3 442	504 881 000

El cultivo de la caña de azúcar y del algodón en la República, en 1908

Como las libretas del censo agropecuario no traían con respecto á estos dos cultivos más datos que los relativos á la extensión cultivada, no fueron tomados en cuenta en el cuadro general de la agricultura, tan exiguos elementos de información; mas, como quiera que pueda interesar el conocimiento de como se distribuyen estos cultivos entre los departamentos de las Provincias, se agrega aquí al final un cuadro que da cuenta de esta distribución. Hé aquí el cuadro:

CAÑA DE AZÚCAR

DEPARTAMENTOS	Hectáreas cultivadas
I. Provincia de Buenos Aires	
Bragado	58,1228
Exaltación de la Cruz	11,8118
Pergamino	0,8437
Total	70,7783
II. Provincia de Santa Fé	
Capital	1,0000
Gral. Obligado	931,2360
San Lorenzo	20,0000
Total	952,2360
III. Provincia de Entre Ríos	
Nogoyá	150,0000
IV. Provincia de Corrientes	
Capital	12,7500
Bella Vista	6,5000
Caa-Catí	39,3741
Concepción	0,7500
Empedrado	13,6274
Esquina	0,5000
Goya	2,0000
Itatí	9,6084
Ituzaingó	27,5622
Lavalle	1,6874
Mburucuyá	65,0300
Saladas	14,2966
San Antonio de Itatí	5,5900
San Cosme	253,0358
San Luis del Palmar	119,9047
San Martín	1,0000
San Miguel	70,0000
San Roque	0,9218
Santo Tomé	27,0000
Total	671,1384
V. Provincia de San Luis	
Ayacucho	1,0000
VI. Provincia de Santiago del Estero	
Capital	2,3369
Copo 1.o	2,0000
Copo 2.o	12,0000
Choya	0,5000
Río Hondo	28,8110
Robles	0,8437
Total	46,4916
VII. Provincia de Tucumán	
Capital	3.340,0000
Burruyaco	346,6500
Cruz Alta	23.101,9360
Chicligasta	5.857,7418
Famaillá	11.793,8581
Graneros	359,2500
Leales	1.919,8622
Monteros	6.092,3673
Río Chico	6.528,6200
Taffí	2.462,6758
Total	61.802,9512
VIII. Provincia de La Rioja	
Castro Barros	0,8437
IX. Provincia de Catamarca	
Ambato	1,0000
Andalgalá	0,0010
Paclín	1,5000
Total	2,5010
X. Provincia de Salta	
Anta	4,5000
Campo Santo	479,0000
Cerrillos	1,5000
Iruya	0,5000
La Viña	9,7595
Metán	16,3437
Orán	86,0000
Rivadavia	11,0000
Rosario de la Frontera	15,0500
Rosario de Lerma	7,5000
Total	631,1532
XI. Provincia de Jujuy	
Capital	17,8748
Humahuaca	0,8437
Ledesma	86,7848
San Pedro	3,053,1306
Santa Bárbara	19,2655
Javí	1,0000
Total	3.178,8994
XII. Territorio del Chaco	
Todo el Territorio	2217,9712

CAÑA DE AZÚCAR *(Conclusión)*

DEPARTAMENTOS	Hectáreas cultivadas
XIII. Territorio de Formosa	
Todo el Territorio	9,1373
XIV. Territorio de Misiones	
Todo el Territorio	875,1677
XV. Territorio de La Pampa	
Todo el Territorio	192,0000
Toda la República	
Provincia Buenos Aires	70,7783
» Santa Fé	952,2360

DEPARTAMENTOS	Hectáreas cultivadas
Toda la República *(Conclusión)*	
Provincia Entre Ríos	150,0000
» Corrientes	671,1384
» San Luis	1,0000
» Santiago del Estero	46,4916
» Tucumán	61 802,9612
» La Rioja	0,8437
» Catamarca	2,5010
» Salta	631,1532
» Jujuy	3178,8994
Territorio Chaco	2217,9712
» Formosa	9,1373
» Misiones	785,1677
» Pampa	192,0000
Total	70 712,2790

ALGODÓN

I. Provincia de Buenos Aires

Baradero	1,7437
La Plata	3,5200
Mercedes	1,6874
Total	6,9511

II. Provincia de Santa Fé

Castellanos	113,0000
Constitución	9,4370
General López	3,3748
General Obligado	1,2500
Total	127,0618

III. Provincia de Entre Ríos

Paraná	1,5000

IV. Provincia de Corrientes

Capital	51,0000
Bella Vista	3,0000
Caa-catí	1,1049
Concepción	0,5000
Empedrado	5,6400
Goya	0,5000
Itatí	12,0009
San Luis del Palmar	44,2500
San Roque	2,7500
Santo Tomé	0,2500
Total	120,9958

V. Provincia de Córdoba

Ischilín	0,5600
San Justo	0,5000
Tercero Abajo	274,0000
Unión	1,0000
Total	276,0600

VI. Provincia de Santiago del Estero

General Belgrano	0,2500
Robles	0,5000
Total	0,7500

VII. Provincia de Tucumán

Graneros	5,0000

VIII. Provincia de Jujuy

Tilcara	1,0000

IX. Territorio del Chaco

Todo el Territorio	1.181,9968

X. Territorio de Formosa

Todo el Territorio	3,5000

XI. Territorio de Misiones

Todo el Territorio	10,8500

XII. Territorio del Neuquen

Todo el Territorio	3,0000

XIII. Territorio del Río Negro

Todo el Territorio	0,5000

Toda la República

Provincia Buenos Aires	6,9511
» Santa Fé	127,0618
» Entre Ríos	1,5000

ALGODÓN *(Conclusión)*

DEPARTAMENTOS	Hectáreas cultivadas	DEPARTAMENTOS	Hectáreas cultivadas
Toda la República *(Continuación)*		**Toda la República *(Conclusión)***	
Provincia Corrientes	120,9958	Territorio Formosa	3,5000
» Córdoba	276,0600	» Misiones	10,8500
» Santiago del Estero	0,7500	« Neuquen	3,0000
» Tucumán	5,0000	« Rio Negro	0,5000
» Jujuy	1,0000	Total	1.739,1655
Territorio Chaco	1.181,9968		

Inventario de los establecimientos rurales cuyos propietarios residen en el extranjero

PROVINCIAS Y PAÍSES	Valor en $ m/n

I. Provincia de Buenos Aires

Alemania	$	8 240 364
Chile	»	2 235
Dinamarca	»	445 398
España	»	15 217 018
Francia	»	41 825 704
Italia	»	3 300 882
Perú	»	99 130
Reino Unido	»	59 235 173
Suiza	»	901 080
Uruguay	»	1 766 217
Europa n. m. e.	»	11 331 710
Total	$	142 364 911

II. Provincia de Santa Fé

Alemania	$	4 137 539
Brasil	»	285 168
España	»	6 988 914
Estados Unidos	»	142 997
Francia	»	791 069
Italia	»	566 627
Paises Bajos	»	23 485
Portugal	»	257 842
Reino Unido	»	105 942 391
Suiza	»	61 022
Uruguay	»	40 620
Europa, n. m. e.	»	452 581
Total	$	119 630 255

III. Provincia de Entre Ríos

Alemania	$	330 136
Belgica	»	3 104 127
España	»	1 166 645
Francia	»	3 509 437
Italia	»	179 566
Reino Unido	»	5 773 293
Suiza	»	4 768
Uruguay	»	3 724 595
Europa, n. m. e.	»	809 636
Total	$	18 602 223

IV. Provincia de Corrientes

Alemania	$	636 415
Brasil	»	1 711
España	»	70 109
Paraguay	»	544
Reino Unido	»	166 356
Uruguay	»	949 473
Europa, n. m. e.	»	687 102
Total	$	2 511 750

V. Provincia de Córdoba

Alemania	$	19 992
Australia	»	403 765
Brasil	»	121 179
España	»	84 837
Francia	»	1 826 100
Italia	»	428 743
Reino Unido	»	5 163 919
Uruguay	»	156 914
Europa, n. m. e.	»	159 544
Total	$	8 364 993

VI. Provincia de San Luis

Chile	$	238 175
Francia	»	80 050
Total	$	318 225

VII. Provincia de Santiago del Estero

Chile	$	528
Francia	»	121 678
Reino Unido	»	461
Total	$	122 667

VIII. Provincia de Mendoza

Alemania	$	18 477 796
Chile	»	2 070 504
Francia	»	35 290
Reino Unido	»	2 797 318
Europa, n. m. e.	»	8 022
Total	$	23 388 950

IX. Provincia de San Juan

Chile	$	12 319 356

X. Provincia de Catamarca

Reino Unido	$	39 960

XI. Provincia de Salta

Alemania	$	1 156 952
Bolivia	»	3 906 475
Total	$	5 063 427

XII. Territorio del Chaco

Italia	$	247 719
Paraguay	»	331 369
Total	$	579 088

Inventario de los establecimientos rurales cuyos propietarios residen en el extranjero (*Conclusión*)

PROVINCIAS Y PAÍSES	Valor en $ m/n
XIII. Territorio del Chubut	
Chile	$ 345 241
Reino Unido	» 990 660
Suiza	» 167 593
Total	$ 1 503 494
XIV. Territorio de Misiones	
Brasil	$ 1 002
España	» 282
Uruguay	» 49,200
Europa n. m. e.	» 11,096
Total	$ 61,580
XV. Territorio del Neuquen	
Chile	$ 422,373
XVI. Territorio de La Pampa	
Alemania	$ 93,083
Bélgica	» 1.346,700
España	» 892,748
Francia	» 2.735.736
Perú	» 13,541
Reino Unido	» 2.248.193
Uruguay	» 90,503
Europa, n. m. e.	» 547,276
Total	$ 6.967,780
XVII. Territorio del Rio Negro	
Alemania	$ 4,209
España	» 43.658
Reino Unido	» 1.236,629
Europa, n. m. e.	» 3,050
Total	$ 1.287,546
XVIII. Territorio de Santa Cruz	
Chile	$ 927 520
Toda la República	
Alemania	$ 33.096,486
Australia	» 403,765
Belgica	» 4.450,827
Bolivia	» 3.906,475
Brasil	» 409,060
Chile	» 16.325,952
Dinamarca	» 445,398
España	» 24,464,211
Estados Uuidos	» 142,997
Erancia	» 50.925,064
Italia	» 4.723,537
Paises Bajos	» 23,485
Paraguay	» 331,913
Perú	» 112,671
Portugal	» 257,842
Reino Unido	» 182.594,393
Suiza	» 1.134,463
Uruguay	» 6.777,522
Europa, n m. e.	» 14,010.037
Total	$ 344.536,098

VALORES DE LOS INVENTARIOS RURALES

(Comprende la Ganadería y la Agricultura)

PROVINCIAS Y TERRITORIOS	Extensión de los alambrados — Metros	VALOR TOTAL DE				a + b + c + d $ m/n
		La tierra $ m/n	Los ganados $ m/n	Las instalaciones fijas $ m/n	Los máquinas y útiles $ m/n	
		a	*b*	*c*	*d*	
Buenos Aires.....	355 916 488	3 708 120 978	747 766 076	256 817 683	83 155 439	4 795 860 176
Santa Fé.....	108 799 343	1 056 665 477	133 113 466	69 701 841	36 157 495	1 295 638 279
Entre Ríos.....	77 564 134	278 213 567	119 889 985	41 884 255	13 399 141	453 386 948
Corrientes.....	64 469 334	36 301 712	90 344 211	17 192 364	2 617 740	146 456 027
Córdoba.....	116 985 669	437 567 360	124 750 481	67 661 327	27 495 192	657 474 360
San Luis.....	22 210 664	68 721 019	24 996 778	14 433 467	2 304 011	110 455 275
Santiago.....	8 765 066	50 822 117	24 181 839	10 128 299	1 633 094	86 765 349
Tucumán.....	15 034 084	50 653 884	17 069 835	24 039 932	2 185 087	93 948 738
Mendoza.....	8 092 645	455 070 179	14 283 389	26 730 694	2 618 774	498 703 036
San Juan.....	5 021 679	39 347 800	4 678 559	18 205 242	1 438 903	63 670 504
La Rioja.....	1 130 864	36 098 912	12 065 382	9 198 303	411 387	57 773 984
Catamarca.....	2 905 092	36 630 713	9 034 328	15 328 037	297 758	61 290 836
Salta	5 720 474	34 370 160	19 963 337	8 658 944	693 870	63 886 311
Jujuy.....	2 320 500	2 281 625	6 559 784	2 748 267	222 816	11 812 492
Chaco	2 663 578	8 259 000	7 604 931	1 770 279	429 563	18 063 773
Chubut	3 585 359	7 462 000	18 659 346	3 801 481	694 731	30 617 558
Formosa.....	571 536	3 995 000	6 323 569	1 524 673	174 034	12 017 276
La Pampa..... ..	179 799 816	123 959 450	41 967 094	15 714 026	6 146 072	187 786 642
Los Andes.....	334 758	—	420 186	400 442	—	820 628
Misiones.....	3 553 003	7 223 000	2 461 196	2 655 256	259 161	12 598 613
Neuquén	630 811	9 314 700	10 086 473	2 149 510	403 351	21 954 034
Río Negro.....	16 675 119	31 136 900	27 736 726	9 811 661	1 913 244	70 598 531
Santa Cruz ..... :	10 399 089	11 397 500	10 120 156	6 802 471	370 553	28 690 680
Tierra del Fuego..	4 284 249	1 426 000	5 237 754	3 067 930	247 560	9 979 244
Totales.....	1 017 433 354	6 495 039 053	479 314 881	630 426 384	185 468 976	8 790 249 294

GASTOS DEL CENSO AGRO-PECUARIO

	DEBE	HABER
Recibido de la Tesorería General de la Nación para sufragar los gastos que demande el levantamiento del Censo Agropecuario	$ m/n 700.000	
Gastado en:		
Muebles y Útiles		$ m/n 4.691.20
Gastos de Viaje		4.800.20
Gastos Generales		17.982.10
Sueldos. Salarios y Remuneraciones		297.735.41
Impresiones		164.206.72
Carros y Peones		1.599.85
Gastos de Giros, (comisiones pagadas)		143.77
Pasajes		3.725.76
Gastos levantamiento del Censo—(total de los envíos hechos á cada una de las Comisiones del Censo de toda la República)		101.997.97
Gastos de Fletes		11.717.82
Instalaciones		6.938.30
Alquileres		11.284.99
Telegramas		2.555.91
Remuneración de Secretarios (de cada una de las Comisiones Departamentales de toda la República)		70.620.—
Sumas iguales	$ m/n 700.000	$ m/n 700.000.—

S. E. ú O.

Buenos Aires, Mayo 21 de 1909.

JULIO MONTERO FALP.
Contador.

Vo. Bo.
ALBERTO B. MARTINEZ

COMISION DIRECTIVA, PERSONAL DE COMPILACION

Y

NÓMINA DE LAS COMISIONES PROVINCIALES Y DEPARTAMENTALES

QUE TUVIERON Á SU CARGO

EL LEVANTAMIENTO DEL CENSO AGROPECUARIO DE LA NACIÓN

Comisión Directiva del Censo Agropecuario de la Nación

Presidente:

Alberto B. Martinez

Vocales:

Dr. José León Suárez — **Dr. Francisco Latzina** — **Emilio Lahitte**

REPRESENTANTES DE LA SOCIEDAD RURAL ARGENTINA

Manuel J. Güiraldes — **Dr. José de Apellaníz**

DELEGADOS

Aníbal Helguera Sánchez — **Francisco J. Muñíz** — **J. Honorio Velásquez**
Dr. Rodolfo Lenhardson — **J. Navarro Ruíz**

INSPECTORES

Juan D. Serrano — **D. Hill Soto** — **Samuel Ballestrini**
Florencio F. Molinas — **J. M. González Campos** — **Francisco H. Rodríguez**
Antonio F. Alvarez — **Diego González Victorica**

Personal femenino que tuvo á su cargo la compilación del Censo

INSPECTORAS DE COMPILACIÓN

María B. de Villa — **Cecilia P. de Poittevin**

COMPILADORAS

Lucía Chiclana
Victoria Labache
Délia Baigorri
María Flora Chiappe
Amalia B. Lectoure
Argentina Arredondo
Elvira Hornos
Elvira B. de Macías
Juana María Marquez
Ana Saenz
Julia Farissé
María Amalia Pérez
Isabel Velez
María Emma Laborde
Emma Cantú
María Nelli
Aida Posse
Avelina Contal
Isabel Casariego
Emilia Sanchez
Adriana Bravaix
Gabriela Landoni
Adela Montero Muñoz
María Teresa Contal
María Elena Brochard

Amelia Capurro
Lola Amico
María Luisa Bojas
María Raquel Abrego
María Zaffaroni
María Luisa Parody
Juana Lebailly
María L. Demarchi
Rosa Minaverry
María Fornés
Elvira Macedo
Amalia Della Croce
Matilde P. de Brito
María D. Baldessar
María F. de Ortegui
Julia M. Aubone
María Andrea Figueroa
Sofía Goufier
Carlota Perez
Gabriela Muzzi
Esther Carrasco
Josefa Scalcini
Amalia Córdoba
Mercedes M. de Dowbles
Flora Olmedo

María V. M. de Otamendi
Teresa López de Córdoba
Ascensión Conde
Lidya Santillán Velez
Justa G. de Parpal
Irene Faccinetti
Enriqueta Saenz
Ana Griffiths
Adela Larronde
Isabel Lestrem
Emilia T. de Rodríguez
María Elisa Perez
Emma Posse
Avelina C. Potan
María Esther Stein
Rosa Sarmiento
Julia Constante
Julia D. Rossi
Agripina C. de Pereyra
Rosa Mazzella
Ildaura Massa
Flora Pawlowsky
Rosa Baigorri
Josefa Refié
María Luisa Sentous

Laura Bustos
Eleuteria Taurel
Ana Chiarini
Ana María Bóveda
Martina E. de Massi
Adelina Amábile
María F. Guiñazú Avellaneda
Eustaquia Laguardia
Magdalena Alonso
Adela Ricci
María H. del Cerro
Olimpia Reñé
Esther Borra
Angela Arroyo de Cornell
Josefina Perez de Latorre
Clara Boucar
Olinda de la Puente
Tilza Silva Lopez
María L. García
Luisa Hallú
Deidamia Juárez
Rita Patiño Andrade
María Bianchi
Luisa Pesce
Manuela Castro Hernández
María Migoya
Carmen Cores
Carlota Ferreyra
Matilde Martínez de Ferreyra
Nicandra Jäger
Judith Picciolli
Matilde Blasco
Josefina Durand
Elisa Luque Torres
Irene Dell'Orto
Josefa Frigerio
María Monteverde
Ernestina B. de Rivero
Juana Correa
Carmen Rico Mollard
Eugenia Brotski
Lola C. de Vásquez
Segunda González de Ovejero
Plácida M. Gadea
Aída Colombres
Elena Saavedra
Rosa G. Lafranco Balbi

Magdalena Guarisco
María Luisa Allini
Adalcira Silva López
Georgina Kreukinet
Matilde Oliver
Delia Parodi
Nelda R. de Fernández Oro
Mercedes Frías
Luisa de Vellú
Elisa Mirás
María Mejías
María Fontanarrosa
Aurea Palacios
Celestina P. de Muntaner
Aída Bobone
María Teresa Farré
María Cubillos
Francisca Lasserre
Carmen Masson
Herminia Hallú
Ana Moissievich
Paulina de Diós Esquivel
Rosario Cardoso
María Angélica Blanco
María B. de Ricci
María Ferreira
Josefa Guarisco
Nery Alvarez
Carmen Ramírez
Palmira Bertoni
Belisaria Coll
Ana Lestrem
Clotilde Manfredi
Antonia Yrisgobehere
Petrona San Martín
Angela Fernandez
Rudecinda Perez
María Luisa Massón
Juana María Amador
Estela del Moral de Segovia
Emma Rivero
Maria Luisa Perez
Julia S. de Colombres
María C. Baldi
Angela Franzoia
Hortensia Maradona
Elisa Bejelunsky

Gloria Hernandez
Ana Contreras
Lola Monteros Muñoz
Petrona Lancaster
Cándida C. de Perichon
María Belén Boer
Helena Quevedo
Adriana B. de Villalonga
Aída Dolci
Cristina Plot
Elvira L. T. de Benitez
Elina Benavidez
Délia Gozalez de Dupuy
Nélida Martínez
Jacinta Gomez Martínez
Ana Mazza
Ana Rosa Corvalán
Elena Puig Herrero
Carmen Esquiano
Herminia Darnstein
Margarita Reñé
Leonor Guimaraës
Ernestina Zamudio
Elisa K. de Hollefeld
María de Urdinenea
Amparo González
Adriana Alvarez Trejo
María C. de Rafo
María Giordanetti
Elena Griffiths
Clara Boucar
Georgina Guimaraës
Irene Malvino
Sofía Dell'Arpi
María E. Laguardia
Carmen Vigo
Emilia Dovegani Matti
Herminia del Cerro Frías
María T. Alurralde
Justa González
Julia M. Aubone
María R. Cedeyra
Amalia Lacroze
Angela A. de Cornell
Rosa Amico
María A. Fernández

Provincia de Buenos Aires

Comisión Central

Presidente:
Doctor José M. Malbrán
Secretario:
Cárlos P. Salas
Vocales:
Juan J. Atencio
Federico Berthold
Arturo O. Blancá
Alejandro Botto
Guillermo J. Buttner
Pedro Bernatet
Dr. Arturo Condomí Alcorta
Eduardo Della Croce
Juan C. Esparraguera
José M. Fernández
Nicolás Falabella
Vicente Gallastegui
Francisco P. Gómez
Sebastián Godoy
Antonio Gil
Spiro G. Grande
Edmundo A. Isoubehere
Aurelio Iparraguirre
Francisco Llovet
Alberto J. Moura
Ramón Maril
Daniel J. Maxwell
Fidel A. Maciel Pérez
Roberto P. Martínez
Rodolfo Moreno
Ricardo Napp
Juan Puig Nattino
Nazario Roberts
Jorge A. Renom
Heraclio Rivas
Alfredo Sanders
Adolfo F. Schulze
Jorge Selva
Conrado Martín Uzal
Cárlos Zapiola Salvadores
Antonio Zambonini

Partido de La Plata

Presidente:
Doctor Arturo Condomí Alcorta
Secretario:
Raúl Salas
Vocales:
Sebastián Godoy
Dr. Camilo Salinas
Juan J. Atencio
Alberto J. Moura
Conrado M. Uzal
Dr. Vicente Gallastegui
Juan Puig Nattino
Nazario Roberts
Dr. Tomás R. García
Eduardo Della Croce

Partido de Adolfo Alsina

Presidente:
Antonio Gallo
Secretario:
Benjamín C. Vera
Vocales.
Enrique Castellano
Luis C. Blazzetti
Daniel S. Francesioni
Manuel C. García
Primo Vichi
Manuel de la Plaza
José P. Torres
Florencio Olavarrieta
José Valle
José García Isla
Hipólito Torroba
Dr. Antonio López Cabezas
Francisco Williams
Antonio Yeregú
Francisco Mendibe
Rudecindo Contreras
Genaro L. Ríos
Bartolo Molinas
Aniceto Martín
Nicanor Insúa
Juan J. Claro
José Acevedo

Partido de Almirante Brown

Presidente:
Segundo Tieghi
Secretario:
Fermín G. Bossero
Vocales:
Arturo Torcelli Massa
Santiago Olivera
Ingeniero Enrique Carmona
Bernabé J. Vázquez
David J. Baca
Juan R. Burzaco
Ramón Fraga
José M. Gorriti
Federico Galigniana
Bautista R. Lanzaco
Antonio Gamberini
Patricio Hunt
Dr. Atilio C. Ferrando
Ignacio O. Langhencim
Pedro Chanetón
Emilio García
Carlos Minetto
Emilio A. Gini
Gabriel Etchichoury
Pablo Chiappa
Dionisio Boffa
José Legris
Antonino Pereyra
Dr. Joaquín L. Baca.

Partido de Ayacucho

Presidente:
Ricardo Fulkes
Secretario:
Ubaldo O. Zapiola
Vocales:
Roque F. Piñeyro
José I. Sarasola
José Luis Arial
Gregorio Alcorta
Bernardo J. Arjones
Salustiano Moure
Feliciano P. Rodríguez

Provincia de Buenos Aires

Partido de Ayacucho *(Conclusión)*

Luis T. Arata
Juan O. Elicetche.
Tomás Naveyra
Enrique Claudeville

Antonio P. Etchepare
Manuel Brito
Luciano Alchourrón
José A. Newton

Juan A. Visnara
Angel D. Newton
Juan Carlos Artigues

Partido del Azul

Presidente:
Dr. Gabriel S. Dindart
Secretario:
Eduardo Francheri Ibarra
Vocales:
Alejandro V. Bettinotti
Emilio Vazquez
Bernardo Cuivaut
Simón Basabilbaso
Ufredo Balbuena
José Lier
Juan P. Sarthou
Manuel Aspirús
José Magdaleno
José Migoul

Joaquín Aguirre
Juan Tilloy
Gregorio Sosa
Hilario Harzoaga
Francisco Tourone
Julián Larrechea (hijo)
Loberto Lavorié
Bernardo Rocca
Juan Denot
Venancio Ribetón
Bartolomé Percaz
Juan N. Navas
Ricardo Ferrer Reyes
Adolfo Reyes.
Enrique Wulff

Martín Tellería
Guillermo Brun
Antonio Daneo
Juan Hondairé
Juan Saint Cluque
Jorge Berdiñas Pinto
Tomás Codet
Martín Alves
Rafael Afiors Suárez
Fortunato Cárdenas
Manuel Chiezza
Pedro V. Portalé
Pedro P. Zabala
Francisco Lela
Bernardo Iraizos

Partido de Avellaneda

Presidente:
Nicolás Silles
Secretario
Juan O. Molinelli
Vocales:
Dr. Domingo Simonpietri
Zenón Calderón de la Barca
Santiago Bardi
José Testa
Pedro León del Carril

Julio A. Davel
Ernesto Pizzorno
Pablo J. B. Sarrailhe
Juan Laborde
Rodolfo Luis Costa
Juan M. Rosas
E. Ruiz Huidobro
Emilio Barceló
Julio Jordán
Julián Muñiz

Enrique Levantini
J. T. Rekwell.
Ignacio Cortinas
Antonio Emmanuelli
Francisco Minteguiaga.
Pedro Sala.
Ignacio Tarela
Juan Núñez

Partido de Bahía Blanca

Presidente:
Jorge Moore
Secretario:
Augusto S. Brunel

Vocales:
Adolfo Lampel
Emiliano García
Augusto N. Fernández

A. Pereyra Borges
Bernardo Arizmendi
Luis Larribité
César Castagnet.

Partido de Balcarce

Presidente:
Juan Kelly
Secretario:
Antonio Diez
Vocales:
Esteban Navarro
Juan B. Iraizoz
Felipe Fosatti
Jorge A. Carosino
Pedro Bordenave
Francisco Vismara
Clemente Elisamburu
Crescencio Rojas
Joaquín Ugartechea
Manuel Crovetto

José Villaverde
Fausto Oyhenarte
José Errecaborde
Elías Casado
Francisco Rentería
Manuel Buceta
Juan P. Berger
Miguel Aboitiz
Isidoro Bordenave
Juan C. Puchuchu
Amancio Martínez
Vicente Maureso
Juan Otrolegui
José Nogueira
Gregorio F. Coronel

Luis Crovetto
Nereo Crovetto
Enrique Cornwall
Cipriano I. Newton
Julio Peña
Urbano Pradere
Adolfo Luro
Pedro Errecaborde
Roberto Hardie
Genaro Insiarte
Gerardo M. Martínez
Raul P. Castro
Ignacio Toledo
Juan B. Rocca
Jaime Otero

Provincia de Buenos Aires

Partido de Baradero

Presidente:
Miguel A. Culotta
Secretario:
Pedro A. Muñiz
Vocales:
Bernardino Acosta
Faustino Alsina
Ramón Avila
Jorge Barbich
Juan Brignardeli
Francisco Berisso
Juan Cánepa
Miguel A. Culotta
Antonio Demierre
Luis Elena
Julián Frers
José Genoud
Juan Oto Habegger
J. Pedro Laclau
Emilio B. Jeanmaire
Lacour Jeanmaire
Tomás C. Muñoz
Esteban Olivera
Julián O'Roaske
José Rithner
Teófilo Rosell
Emilio J. Samyn
René Smam
Pedro Spinetto
Andrés Uthurriaga
Agustín Zavaleta

Partido de Bartolomé Mitre

Presidente:
Manuel Hortal Torroba
Secretario:
Eduardo P. Fernández
Vocales:
Alberto Navarro
Domingo B. Risso
Faustino F. Fanón
Juan D. Cánepa
Justo R. Menéndez
José A. Muniagorri
Hugo Canezza
Federico Becker
José M. Inchausti
Domingo E. Bracco
Lázaro Nieto
José P. Ryan
Juan Bulla
Bernardo Arzubi
Salvador Armirotti

Partido de Bolívar

Presidente:
Cornelio Alfonso
Secretario:
Benito P. Machado
Vocales:
José M. Argüelles
Pablo A. Landó
Mansueto Cepeda
Absalón S. García
Otto B. Wildner
Francisco J. Cobeñas
Antonio Peralta Castro
Santiago Martínez
José Orlando
Casaldo Altavista
Dámaso Rego
Patricio Linch Pueyrredón

SUB-COMISIÓN DE DAIREAUX

Presidente:
Pablo Guglieri
Secretario:
Ricardo A. Montenegro
Vocales:
Aurelio Atin
Pedro Recarey
Mariano Jáuregui
Juan Etcheverry
Juan Salduna
José Soage
Máximo Bombée

Partido de Bragado

Presidente:
José Ramón Ibarra
Secretario:
A. C. Beunza
Vocales:
Alberto Ruiz
V. J. Roberts
Ramón M. Pérez
J. P. Bastourre
Bartolomé Caldentei
José Blanch
J. Otero
Fernando Becchia
José Michal
Felix Cavalieri
Ramón E. Castro
D. A. Crisci

Partido de Brandzen

Presidente:
Andrés Jones
Secretario:
Juan B. Pereyra
Vocales:
Pablo I. Ciocca
Antonio Ojea
Adolfo Forircaud
Juan B. Casaccia
Juan Lianza
Carlos Crespi
Pedro Fillol
Rufino M. Martínez
Ernesto Delaplace

Provincia de Buenos Aires

Partido de Campana

Presidente:
Jacinto Fernández
Secretario:
César Castilla
Vocales.
Santiago Moore Kelly

Antonio Iparraguirre
Santiago Bertolini
Julián Ibáñez
José Schinoni
Cándido Cabrera
J. Carlos Massey

Bartolomé Sanginetti
Pablo Di Lucca.

Partido de Cañuelas

Presidente:
Cecilio Fernández Cutiellos
Secretario:
Eusebio Calatayoud
Vocales:
Manuel A. Caminos
José Jamardo
S. N. Gilly

Rafael Torraca
Miguel Irigoyen
Pablo A. Galizia
Nemesio Bermejo
Mariano Vallés
Enrique Villamil
Epifanio Reynoso
Samuel Lloza

Vicente F. Davel
Ramón Alzugaray
Luis G. García
Francisco G. Talavera
Pedro R. Iribarne
F. Bercetche
Pastor J. Fuente

Partido de Cárlos Casares

Presidente:
Héctor Robbio
Secretario:
Arturo Benegas
Vocales:
Juan Carlos Herrera
José A. Fernández
Fernando Llorente
Cecilio Sainz

Tomás Salvat
Augusto Menviell
Manuel Patrone
Dámaso Zubieta
Clemente Figueroa
José Gerschman
Adolfo Raitzen
Dr. Lorenzo J. Carvajal
Alejandro Villanueva

Patricio Thompson
Orencio Antonio Mainer
Jaime Camps
Miguel A. Canelli
Agustín Saitas Diehl
Juan C. Saitas Diehl
Manuel Saint Armant

Partido de Cárlos Tejedor

Presidente:
Juan B. Etcheverry
Secretario:
Victorio L. Manzzini
Vocales:
Tristán E. Gramajo
Sixto Bolloqui
Atanasio Ferreyra

José Creus
Germán G. Ballesteros
Antonio Martínez
Luis Zabala
Bartolomé Pantassi
Juan Elgue
José Vidal
Vicente Petroni

Remigio M. Otero
Dr. Alberto Brondi
Rómulo Franco
Agustín Gambier
Felipe González
Rafael Schell
Luis Barreda
Jorge Collins

Partido de Cármen de Areco

Presidente:
Ricardo F. Pearson
Secretario:
A. Carramasi
Vocales:
José F. Duffy
Saturnino L. Duffy

Mateo Kelly
Francisco Dovoling Kennedy
José Galsan
Tomás Geoghegan
Miguel O'Connell
Arturo Larroque
Cárlos M. Zimmermann

Manuel Martínez
J. Arturo Díaz
Serviliano Ledesma
Juan Foise
Pedro Rodríguez Games
José Rivas
Pío Rosales

Partido de Castelli

Presidente:
Jacobo C. Siforena
Secretario:
Juan Pedro Duhalde
Vocales:
Esteban Chul
Víctor A. Tailtade
Juan B. Tailtade

Antonio Torres Gaspar
Felipe Goñi
Ventura Acrué (hijo)
Dr. Atilio Villa
Francisco Arrué
Teodoro López
Hipólito G. Zuloaga
Antonio H. Cavazzi

Francisco Aguirre
Norberto Santanera
Arturo E. Martínez
José Maisón
José Guiard
Antonino Díaz
José María Aldama

Provincia de Buenos Aires

Partido de Chacabuco

Presidente:
Cirilo E. Sangiani
Secretario:
José M. Olivares
Vocales:
Rodolfo M. Elizalde
Agustín Alvarez
Vicente G. Montes
Francisco Doglia
Augusto F. Ceunninck
Dante Secondo
C. Agustín Pizzorno
Antonio Lagos
Fernando Estrugamou
Isidoro Pedrosa
Ramón Incera
Manuel M. Saavedra
Mateo Barón (hijo)
Edmundo B. Perkins
Juan B. Iriant
Alejo Lay
Luis Costa
Enrique Puig
Martin Lecumberri
Ramón Incera
Antonio A. Rezzónico
Juan B. Binabent

COMISIÓN AUXILIAR DE RAWSON

José M. Lagranda
Manuel Lijó
A. Salvador Cirio

Partido de Chascomús

Presidente:
Félix F. Pierri
Secretario:
F. M. Caro
Vocales:
Cenobio Aramberry
Domingo Ipiña
Julián Quintana
Félix M. Aldahn
Antonio Odriozola
José Antonio Villanueva
José Belmaña
José Degregory
Jerónimo Jaime
Victoriano J. González
David Copello
Carlos Dale
José Derbil

Partido de Chivilcoy

Presidente:
Vicente D. Loveyra
Secretario:
Justo Aramburu
Vocales:
Emilio H. Moras
Benjamín Alfonso
Sebastián Berrondo
Manuel Negrete
Felipe Grisolía
Francisco Muñoz
A. Martellete
Pedro Lapuble
Domingo Esponda
José Ocampos
José M. Moras
Alejandro G. García
Juan B. Bouchet
Pedro Loya
Lorenzo Vallesgá

Partido de Colón

Presidente:
Miguel P. Duffy
Secretario:
Enrique Rottgardt
Vocales:
Cándido M. Carballo
Justino Argucido
I. Arnoldo Pefaure
José E. Laplacette
Severo Sosa
Félix Castrillo
Miguel G. Harquin
Luis Tasso
Tomás O'Connell
N. García
Tomás Cunningham
Juan Page
José Ríos
Antonio R. Duffy
Gregorio Carlés
Jnan Obligado

Partido de Coronel Dorrego

Presidente:
Raúl Sánchez
Secretario:
Tomás R. Flores
Vocales:
Francisco V. Sánchez
Casiano M. Allendes
Domingo Rodríguez Vallés
Vicente A. Bordoni
Dr. José L. Negrete
José M. Sarrias
Manuel Olagüe
Eusebio García Molina
Ventura Picado

Partido de Coronel Pringles

Presidente:
Crispín Palavecino
Secretario:
Cárlos C. Salinas
Vocales:
Juan José Díaz
Dr. J. Ramos Mexía
Domingo Elena
J. L. Alfonsin
Julián Castro Olivera
Benito Doulliet
Oscar Watelliver
Clodomiro L. de Emerara
Matías T. Montegui
Pablo Carazza
Julio Clairiau
Santiago V. Lacute
Pedro Anigós
Santiago Aguirrezabala
Francisco Lizardi
Juan B. Zibucchi
Manuel Gazcón
Zoilo Peralta González

Provincia de Buenos Aires

Partido de Coronel Suárez

Presidente:
Sixto Rodríguez
Secretario:
Fernando Catoni
Vocales:
Guillermo Burckardt
Lorenzo Alsina
Emilio Bras
Bernardo Bohle
Luis J. Conturbe
Ernesto Fernández
Celestino Garrós
Rafael Rua
José Giovachini
Dr. Cárlos Ves Losada
Pablo Bericiartú
Dr. J. M. Gómez
José M. Osinaldi
Cárlos Moliné
Pedro Etcheverry
Guillermo Mac Goy Eilliff
Ramón J. González
Williams Glynne
Juan Campbell
Cárlos T. Pearson
Andrés Perazo
Oscar Stock
Manuel Zamora
Adolfo Yencquel
Gervasio Videla
René Monroe

Partido de Dolores

Presidente:
Dr. Aurelio Bassi
Secretario:
Julio A. Lecot
Vocales:
Ingeniero Juan B. Quadri
Enrique Monjeaux
José J. Moujan
Domingo I. Negri
Pedro A. Rossi
Antonio Troise
Simón Palacios
Rodolfo Panelo
Ezequiel Martínez
Esteban Facio
Isidoro Rivas
Amadeo Molina
C. Rodríguez
Fermín Bustingorría
José María Fernández
Federico Somariva
Ignacio García Guerra

Partido de Exaltación de la Cruz

Presidente:
Zenón Palma
Secretario:
Domingo Ayrolo
Vocales:
Juan José Gil
Mateo S. Casco
José Salvador
Prudencio Acosta
Manuel M. Marturet
Eduardo L. Culligan
Pablo Castet
Luis Lizárraga
Francisco A. Romano
Vicente Digiorgio
Domingo E. Castro
Bermilio M. Almada
Juan S. Quiroga
Pedro J. Gorostiaga
Pedro S. Laplumé
Santiago Balihe

Partido de Florencio Varela

Presidente:
Bartolomé Oliver
Secretario:
Clodomiro R. Lozano
Vocales:
Francisco López Romero
Ernesto J. Lozano
Esteban J. Lozano
Esteban J. Roselli
Antonio Otero
Juan Novolisio
Ernesto P. Rodriguez
Alberto Pita
Francisco Letieri
Rafael Aguilano
Norberto Novolisio
Francisco J. Portela
José Urcegui
Enrique Llanos
José Feober
Miguel Cascardi
César Migliaro
Cárlos Pagani
Cárlos Nacceloni
Jacinto R. Sosa
Severo S. Estévez

Partido de General Alvarado

Presidente:
Francisco C. Camet
Secretario:
José A. Rocca
Vocales:
Vicente R. Grilli
José A. Dupuy
Alberto R. Mitre
Luis J. Dupuy
Bernardo Iraizóz
Manuel Cid
Andrés Cascallares
Nicolás Roballos
Andrés Zabala (hijo)
Juan Berardi
Miguel Moßke

Partido de General Alvear

Presidente:
Dr. Agesilao Milano;
Secretario:
José M. Sarobe
Vocales:
Teófilo P. Malket
Pedro Acosta
Emiliano Reinoso
Norberto P. Crotto
Esteban Ramondegui
Benjamín Cárdenas
Felix Mathet
Esteban Recalde
Pío Ortiz
José López
Francisco Arisnabarrete
Enrique Goyena
Belisario Olivera
Juan Agustini
Eloy G. Silva
César Reyes
Juan C. Giribone
José M. Villamayor
Juan Gruccio

Provincia de Buenos Aires

Partido de General Arenales

Presidente:
Cristóbal Martelli
Secretario:
Enrique C. Paz
Vocales:
Pedro Lima
José González
Mauricio Bravo
Francisco Brocduc
José E. de Otamendi
Erasmo B. Obligado
Julio E. Tapia
Vicente Loyacduo
Miguel A. Serna
Juan S. Balbi
Cárlos Dozo

Partido de General Belgrano

Presidente:
Alvaro Besada Sanchez
Secretario:
G. Duc
Vocales:
Enrique Vivot
Alberto Bunge
José A. de Carabassa
Juan Macdonald
Joaquín Ochoa
Francisco Cousillas
Cárlos Patruchi
Natalio Tabossi
Arturo E. Molli
José Molta
Juan Salaverry
Dr. Enrique Castagna
Carlos Boari
Juan Audisco
Gabriel Burret
Lucas Elichagaray
Mariano G. Oyhamburu
Esteban Solveta
Domingo Ilharreguy
Miguel Barri
A. E. Bassant
S. Elichagaray (hijo)
Jorge Quintana
Dr. José M. Maggi
Pedro Ibañez
José Megora
Juan C. Vivot
Juan E. de la Fuente
Federico Weber
Narciso Stelmann

Partido de General Guido

Presidente:
Juan Roncoroni
Secretario:
Augusto P. Bialade
Vocales:
J. Cecilio Althaparro
José D. Iturrarán
Manuel Rodriguez Fuertes
Pedro C. Moisá
Juan A. Flaquet
Miguel A. Barnes
Juan Deardoy
Pedro A. Iriart
Juan Aranciaga
Juan M. Morel
Manuel S. Cabrera
Luciano Faramiñán
Bernardo Aphat
Germán Preciado
Domingo Subiatebehere
Antonio Walcker

Partido de General Lavalle

Presidente:
José F. Carrizo
Secretario:
Cárlos E. Durán
Vocales:
Juan Durán
Juan Bordes
Faustino J. Lozano
Vicente García
Juan J. Fassara
Melitón Semborain
J. Gabriel Gelemur
Albano Cabrera
Agapito L. de Armentía
Luis P. Gelemur
Juan H. Roberts
Victorio F. Paso
Pedro Urrutia
Jorge Hagea

Partido de General Paz

Presidente:
Estanislao A. Garay
Secretario:
Rufino Martinez
Vocales:
Juan Angelis
Luis Gandulla
Pedro E. Petrocelli
Ignacio Pardo Campos
Enrique Basso
Manuel Báez
Jacinto Ocampo
Liborio Rodriguez (hijo)
Manuel Garay

Partido de General Pinto

Presidente:
Ceferino Corvera
Secretario:
Federico T. Cortés
Vocales:
Valentin M. Graciano
Arístides P. Blanco
Lucas Viale
Francisco M. Rosas
Antonio Sastre
Eliseo Cartes y Breton
Martin Jauretche
Juan Maffía
Francisco Cardoso
Luis Lariguet (hijo)
Marcial García
Silverio Almiró
Cárlos Barruti Viña
Agustin B. Barnetch
Roberto L. Runciman
Juan B. Gernune
Eduardo A. Warren
Guillermo Palma
Ludovico Ferrari
Cárlos Bertuch
Allan Wittington
Emilio Merbillán
Juan C. Frias
Patricio Dowling

Provincia de Buenos Aires

Partido de General Pueyrredón

Presidente:
Dr. Juan J. Urdinarrain
Secretario:
Ramón de la Llosa
Vocales:
Félix U. Camet
Arturo Robles
Fortunato de la Haza
José Deyacobbi
Benigno Bañuelos
Victorio Tetamanti
Ireneo A. Zubiaurre
Alfredo Acuña
Antonio de la Llosa
Hipólito Saint André
Juan Frontino
Gabriel Bouchez
Pedro Cárrega
Manuel G. Canata
Juan B. Goñi
José R. Millán
Luis Colombo
Francisco Geners

Partido de General Rodríguez

Presidente:
José D. Trillo
Secretario:
Manuel Irastorza
Vocales:
Benjamín Páez
Diego F. Augusto
Víctor González
Pedro Dolz
Julio Ortiz
Domingo J. Ardohain
Pablo Tasso
T. J. Zárate
Cárlos Agliath
Salvador Fernández
Arístides Candele
Cárlos Berce
Juan Gianetti
Andrés Oliva
N. Jaimé
Santiago Savagé
Pedro Carriquiri
Ernesto Burgueño
Adolfo Gaete
Daniel Kenny
José Haurié
Jorge Mac-Lean
Juan Guillinea
Mariano Loza
Clodomiro Loza
Luis Pagano
Dionisio Rodriguez
Emilio Millonico
Luis Duque y Gomez
Ricardo Repetto
José Trueba
Juan Whelau
Carlos Moreno
Benedito Lavallén
Juan Lemos
Honorio Rodriguez
Ricardo Lanús
Luis Boardin
Fermín Bono

Partido de General Villegas

Presidente:
Felipe M. Muñoz
Secretario:
José I. Gorostiaga
Vocales:
Silverio M. López
Juan Dussang
Federico Grobli
Juan Chirizola
José M. Chavarry
Justiniano Cernadas
Luis González
Francisco Rivero
Alberto J. Lloyd
José María Blanco

Partido de Guaminí

Presidente:
Pedro E. Palleros
Secretario:
Alberto F. Brown
Vocales:
Antonio M. Ferrari
Guillermo Bordenave
Pedro S. Fourquet
Arturo H. Amaya
José Sanchez
Miguel C. Ochoa
Fermin Ocampo
Tomás Sullivan
José Zancarini
Faustino San Martin
Florentino R. Barnes
Saturnino Cuello
Scipion Cifone
Bautista Bellada
Honorio López García
Manuel García Pereira
Cristóbal Mazza
Tomás Fair
Tomás Anderson
Pedro Bonnettini
Domingo Caracotche
José Doldán
José Cifone
José Prieto
Enrique Artagabeitia
Francisco Moratorio
Guillermo Peué

Partido de Juarez

Presidente:
Mariano Roldán
Secretario:
Ramón V. Quiroga
Vocales:
Francisco Gorostegui
Bernabé Perez
J. P. Romero
César López
Juan B. Ducasse
Dr. Mauricio Catren
Julio M. Chienno
Tomás Sanchez
Mateo Lafuente
Norberto Espinosa
Agustín Reguera
César P. Bayón
Ricardo T. Cantillón
Nemesio Alonso
Urbano García
Hilario E. Ferro
Domingo Puchuri
Domingo Casais
Mauricio A. Gutierres
Manuel Reguera
Juan S. Areco
Rodolfo Bunge
Ricardo Gaviña
Juan Harriague
Eugenio Heidelberger

Provincia de Buenos Aires

Partido de Juarez *(Conclusión)*

Antonio Salvadores
Francisco Carelli
Cecilio López
Benito E. Martínez
Dr. Baldomero Sommer

Angel Velaz
Pedro D. Pumará
Luis Cristeche
Alfonso Ayerza
Angel Betular

José Larralde
José Puchuri
Dr. Guillermo Udaondo

Partido de Junín

Presidente:
E. V. Cichero
Secretario:
Agustin Iribarren
Vocales:
Emilio Chacón
Félix M. Suárez
Francisco D. Casco
Luis H. Traverso
Juan Caffera
José B. Ortega
Bernabé Bojorge
C. Mario Tamburini
Hilarión C. Rodriguez
Jesús Melián

Juan B. Luxardo
José E. Herrera
Victoriano Scuti
Ramón López
Francisco Murchio
Juan de Giuli
Fortunato Tassara
José Balestrini
Casimiro Carrica
Ataliva Roca (hijo)
Armando Couget
Germán Laplacette
Pedro Bouvión
H. J. Thompson
Francisco Pagella

A. Reil
Antonio Mendizábal
Lucas Arana
Vicente Gaudini
M. P. Ratto
Juan V. Pedemonte
Francisco Laforcada
Gentile Schiaroni
Luis Sanguinetti
Luis F. Maggi
Vicente Ghigliotti (hijo)
Marcos Pera
Luis Fluttaz
Tomás Villamayor
Fabián Etcheverrigaray

Partido de General La Madrid

Presidente:
Angel Oyuela
Secretario:
Luis S. Pinasco
Vocales:
Juan B. Medina
Francisco Baño
J. Trinitario González

Edmundo Keen
Mariano N. Alfaro
Jorge Hare
Benigno Bael
Juan Viviani
Severiano Sánchez
Ramón Balon
Juan B. Taillade

Francisco Estrada
Juan Barreneche
Juan Cousté
Eugenio L. Silva
José Orbea
Saturnino Piñeyro

Partido de Laprida

Presidente:
Juan B. de la Canal
Secretario·
Cárlos Márquez
Vocales:
Pastor C. Bordón
Manuel Cidré
Julio M. Peredo

José R. Aranzábal
Dr. Diego Borrero Morón
Mariano J. Pereyra
Agustín P. Laffores
Teodoro Oyarzábal
Antonio Rocca (hijo)
Ramón F. Calderón
Bernardo Lonotalet

Bernardo Lizarrague
Alejandro A. Chueco
Dr. Florentino A. Torres
Alberto J. Díaz
Saturnino Sainsant
Hugo Quintana.

SUB-COMISIÓN DEL CUARTEL 12 (CENTRO AGRÍCOLA SAN JORGE)

Presidente:
Remigio Espeluse
Secretario:
Juan Silveyra

Vocales:
Máximo Carrera
Fermín Mailharro
Cosme D. Torres

Enrique Crocci

Partido de Las Conchas

Presidente:
Agustín M. García
Secretario:
Cárlos A. Bonanni
Vocales:
Andrés S. Marabotto
Felipe Zamorán

Manuel González Maydan
Juan A. Albervidez
Inocencio R. Las Erine
Benito V. Zubiría
Pedro Berso
Andrés Godio
Basilio M. Alegría

José Schiappapietro
Luis Carpani
Alfredo C. Vivanco
Manuel Jowson
Ernesto Buteler
José R. Sacuzzi.

Provincia de Buenos Aires

Partido de Las Flores

Presidente:
José M. Dantas
Secretario:
José F. Sosa
Vocales:
Orestes E. Repetto
Arturo Almada
Juan A. Iriarte
César A. Ceretti
Francisco A. Risso
Faustino Lamas Rancaño
Juan L. Bonnet
Roberto Silva
Esteban Amestoy
Alfredo Lombardi
Ricardo García
Angel Bari
Pedro Bedacarratz
Antonio D. Márquez
Juan D. Municay
Román Arostegui
Adolfo González
Domingo Puerto
Emilio Dameca
Martín Alzúa
Sebastián Etcheverry

Partido de General Las Heras

Presidente:
Dr. Antonio R. Chiocconi
Secretario:
Arturo G. Villamayor
Vocales:
Juan M. Zamudio
Felipe Roselló
Narciso P. Lozano
José M. Lozano Plomer
Dr. Atilio E. Chiocconi
Jacinto R. García
Juan A. Igartúa
José del Prete
Lorenzo B. Apareaza
Esteban Delfino
Eusebio Echenique
Pedro Echegaray
José M. Romano
Esteban Grillo
Ireneo Díaz
Germán Otero Lozano

Partido de Las Sierras

Presidente:
Alberto Berné
Secretario:
Silverio M. Poratcha
Vocales:
Julián H. Bleussey
Francisco Guerra
Darío Broggi
Antonio M. Díaz
Joaquín Pizarro
Juan Etchepareborda
Martín M. Aguirre
Luciano Aranzábal
Esteban Rullf
Ricardo Petegoen
Enrique Spilbory
Santiago Saldungaray
Sixto Guzmán
Joaquín del Río
Pedro del Río
Adrián Silva
Ricardo Petit Bon

Partido de Lincoln

Presidente:
Rómulo García Piñeyro
Secretario:
Sebastián G. Castro
Vocales:
Marcelo Pintos
José P. Aboy
Rogelio Laguna
Justo P. Diana
P. E. Mibelli
Manuel A. García
José Rodríguez
Nicasio Andrés
Manuel Gallardo
Arturo Domínguez
Celestino D. Roques
Alberto Sundbland
Lorenzo García
Juan Leonard
Eugenio F. Linch
Enrique Larriguet
Marcelino Ramírez
Roberto J. Dawdall
Juan Angel López
Alejo Etcheverry
Jorge O. Pintos
Plácido Tiscyra
Miguel H. Sein
Guillermo Jacobelli
Eugenio A. Segretin

Partido de Lobería

Presidente:
Francisco J. Maison
Secretario:
Pedro Somigliana
Vocales:
Juan B. Echeverría
Juan B. Barchería
Augusto Ferrando
Antonio Ramos
Justo Más
Cárlos E. Máspoli
Santiago Arce
Arturo Campos
Martín Teruggi
Jesús González
Juan H. Raggio
Avelino Cisneros
Felipe Zufriategui
Fermín Elizate
Juan P. Carriquiri
Egidos di Muyis
Ignacio Odriozola
Pedro C. Juárez
Luis Arce
Luis P. Burgos
Ricardo Lavalle
Cárlos M. Pradére
Luis Pradére
Julio Pueyrredón
Esteban M. Riglos
Emilio Lamarca
Rogelio Trelles
Ramón Puris
Bruno Avalos
Augusto Puris
Manuel G. de Guerris
Lorenzo Goñi
Norberto J. Rodríguez
Cárlos Voigt
Juan Ayrolo

Provincia de Buenos Aires

Partido de Lobos

Presidente:
Eulogio M. Berro
Secretario:
Domingo L. Bianchi
Vocales:
Enrique Ferroni
Juan J. Goicoechea
Ernesto A. Hiriart
Pedro Saavedra
Vicente Lezama
Gerónimo Izaguirre
Juan Erriest
Rafael E. Acevedo
Juan A. Manzalido
Bernardo Yagliers
Dr. Eustaquio E. Hiriart
Manuel Cilbeyra
Manuel Fraga
Francisco I. Villanueva
Egisto Ratti
Antonio Yassano
Angel García de la Vega

Partido de Lomas de Zamora

Presidente:
Alberto T. Gutiérrez
Secretario:
Daniel M. Linch.
Vocales:
Emilio Alanni
Emilio C. Sifredi
José Mosquera
Luis E. Grasso
Arístides C. Bisso
Cárlos B. Justo
Dr. Manuel J. Díaz
Federico Champalanne
Celestino Avila
Manuel Ferreyra
Sebastián Miyar
Manuel A. Naón
Agustín Baliña
Juan J. Siritto
Gregorio Casalins
Eduardo S. Raña

Partido de Luján

Presidente:
Lázaro Azpeitía
Secretario:
Inocencio H. Pérez
Vocales:
Daniel Real Salas
Agustín Andiarena
Alcibiades M. Reyna
Santiago Amaral
Vicente M. Daraní
Domingo Celery
Marcelino J. Coruel
Luis Gogna
Lucas Nieto
José Terrén
Ventura Acuña
Francisco Insaurti
Enrique Iguña
Emilio Bellotti
Antonio Secco.

Partido de Magdalena

Presidente:
Dr. Pedro Goenaga
Secretario:
Servando Castillo
Vocales:
José J. Ortíz
Dr. Antonio Mir
José M. Yonco
Francisco L. Díaz
José Antonio Sureda
Nicasio de Cortabarría
Luis Silva
Carmelo Egües Estrella
Casimiro Recalt
Martín Urrutia
Abruaquio D. Otamendi
Juan Thompson
Rodolfo Thompson
Juan B. Modena
Angel Tobías Cajareville

Partido de Maipú

Presidente:
Ricardo Otamendi
Secretario:
Vital Delfino
Vocales:
Dr. Luis de Elizalde
Dr. Isaac G. Areco
Pedro Peruchena
Juan P. Morán
Juan Caracotche
Julio Mettler
Rafael Perez
Pedro Darritchon
Juan Tisués
Manuel C. Vergara
Roque M. Quinteros
Dr. Ernesto Madero
Dr. Manuel I. Daneri
Nicolás Valinoti
Juan Pedroncini
Agustin de Elia
Beator Dozo
Augusto Outin
Vicente Travascio
Alejandro Madero
Rafael D. Quinteros

Partido de Márcos Paz

Presidente:
Francisco J. B. Cavallo
Secretario:
Mario E. Ferro
Vocales:
Juan B. Barriola
Lorenzo Colombet
Juan Grand
Juan F. Soto
Melitón Zamudio
Vicente Reynoso
Juan de Tomás
Philistino Doneys
José M. Novillo
Basilio Racciopi
Juan Bernamiche
Adolfo Brunkhosts
Luis F. de Cieza
Esteban Bassano
Francisco Cambiazzo
Rogelio Villamayor
Enrique Kobecchi

Provincia de Buenos Aires

Partido de Mar Chiquita

Presidente:
Dr. Juan M. Beltrami
Secretario:
José María López
Vocales:
Manuel J. Ezeiza
Santiago Garciarena
Rodolfo Saenz Valiente
Juan C. Gelemur
Lorenzo Alcorta
Clodomiro Halliburton
Eduardo L. Ezeiza
Nicanor Ezeiza
Luis Mastulli
Angel P. Rivà
José L. López
Ercilio Barbosa
Camilo Freije
Valentín S. Ezeiza

Partido de Matanza

Presidente:
Dr. Pedro Máximo Battini
Secretario:
Lorenzo Romano Vega
Vocales:
Pedro Hegui
Miguel Indarte
Juan Navarro Beltrán
Amadeo Viglione
Francisco Arcidiacono
Juan B. Bidondo
Juan Mendiguren
Juan Folco
Jacinto Rossi
Enrique A. Foster
Andrés Solimán
Antonio Iturralde
Santiago Peluffo
Dr. Ramón Bidart
Ruperto Cabral
Pedro Mendivil
Juan Fernando Estrugamou
Luis H. Real

Partido de Mercedes

Presidente:
Dr. Florencio E. Ballesteros
Secretario:
Segundo G. Silva
Vocales:
Luis Sampietro
Feliciano Castex
Manuel Sarcarzani
José Campi
Sixto Villafañe
Gil Rodriguez
Bernabé Ruiz de los Llanos
Salvador Lego
Adrián R. Laffitte
Feliciano B. Carocelli
José Barreiro
Pablo J. Traverso
José C. Torres
Pedro Gruppo
Domingo Gorostiaga
Benjamín Lagos
Pedro G. Silvestre
Ricardo J. Hernandez
Alfonso Braquá
Guillermo C. Aldao
José L. Fages
Luis J. Fages
Saturnino J. Unzué
J. M. Bruce
Roberto Lowe
Inocencio C. Montoya
Pedro D. Gonzalez
José A. Iribarren

Partido de Merlo

Presidente:
Victoriano Lowe
Secretario:
Antonio Fontanella
Vocales:
Vicente Gerde
José Barabino
Mariano Neyra
Gerardo Molfesa
Dr. Manuel A. Fresco
Floro Loza
José Mazzini
José Castillo
Juan P. Prack
Juan Ratti
Francisco Pucheu
Julián Asconapé
Martín Bracken
Alfredo Ingleton
Pedro Ferrari
José Roscelli
Dr. J. J. Romero
Pedro T. Tagle
Alejandro M. Sulliván
Ventura Pizarro
José Picasso
Gerónimo Rossini
Francisco Rossi
Pedro Ushurralt

Partido de Monte

Presidente:
Luis F. Terrero
Secretario:
M. Waldegaray
Vocales:
G. Videla Dorna (hijo)
Ramón Videla Dorna
José Althabe
Gerónimo Lastreto
Almanzor Deagustini
Juan J. Naddeo
Eduardo J. Aguilar

Partido de Moreno

Presidente:
Juan F. Aguilar
Secretario:
Santiago P. Vacca
Vocales:
Cosme Leiva
Hipólito Casco
José E. Ardonio
Alberto Galdós Oliver
Dr. Eduardo Corsi
Angel Pagano
Próspero Dufour
Eduardo D. Grecco
Juan M. Gazzano
Antonio Prudent
Dionisio Prudent
Antonio M. Borzone

Provincia de Buenos Aires

Partido de Morón

Presidente:
Juan Francisco Rocca
Secretario:
Cárlos Videla Quiroga
Vocales:
Ventura Bustos
Eugenio F. Soria
Dr. Estanislao S. Zeballos
Avelino Sanchez Viamonte

Juan D. Luqui
Ricardo Panthou
Heraclio Sagasta
Antonio E. Mazza
Enrique A. Sartori
Pedro Dudarts
Cárlos Gaudino
Santiago Firpo
Julio A. Lagos

Luis Podestá
Luis Romano Neves
Rodolfo Alvis
Martín Carrère
Arturo Sanchez Urtubey
Gerardo Palacios Hardy
Santiago Davobe

Partido de Navarro

Presidente:
Raúl C. Etcheverry
Secretario:
Juan M. Lares
Vocales.
Victoriano C. García
Dr. Alejandro Livingston

Samuel Soler
León Regibaud
Jose Ruiz de Erenchun
Martín F. Gómez
Segundo A. Roca
Manuel de Elizalde
Federico Gahan

Severo Amatto
Pedro Figón
Antonio Hidalgo
Julio A. Condomí
Hipólito Almegra
Dr. Ireneo Arenas

Partido de Necochea

Presidente:
Alfredo Butti
Secretario:
D. Gombault
Vocales:
Tomás Bilbao

Alfredo D. Massey
Adolfo Trelles
Cipriano L. Ferrari
Emilio Castaño
Lincoln Howard
Modesto Benavídez

Clemente Rom.
José Pucciarelli.

Partido de Nueve de Julio

Presidente:
Nicolás H. Robbio
Secretario:
Angel Grego
Vocales:
Tomás D. West
Pablo E. Astete
Federico J. Olivencia
Ventura Rauch.

Arturo Calderón
Félix Compairé
Francisco E. Gutiérrez
Jorge Eraus
Eduardo A. Jauson
Vicente P. Penyade
Francisco Avansini
Pedro Alvarado
Gustavo Wualber

Arturo Somaus
Hermenegildo Sanz
Isaac Arrondo
Juan Calandro
Celestino Fage
Roberto Murphy
Luis B. Rumi
Nicolás L. Robbio

Partido de Olavarría

Presidente:
Rafael Muñoz
Secretario:
Pedro C. Lanata
Vocales:
Máximo Boubée
Emilio Bernard
Manuel Durañona
Juan A. Graciarena
Pedro Ferraresi
David H. Maitland
Pedro M. Salaberry
Ramón Rivero
Manuel Udaondo
Lino Aricu
Juan Arreche
Juan Bentana
Crescencio Castro
Miguel Erramouspe
Fernando Giordannio

Esteban Iturre
Pablo Laborde
Esteban Louge
Armando Collinet
Melitón González (hijo)
Pedro D. Lorca
Francisco Lettieri
Juan Memielle
Fernando Onagoiti
Ramón Rendon
Augusto Striebeck
Manuel Guitarte
Juan Ferreira (hijo)
Emilio Condé
Presb. Antonio Bertolini
Pastor Rendon
Pablo Fassina
Bernardo Lacanal
Adolfo Errecart
Belisario Zapata

José Peirot
José E. Grigera
Antonio Dattelli
Manuel Díaz
Adrián Usaliaga
Manuel P. Prados
Alfredo G. Olivieri
Ignacio Zubillaga
Rudesindo Herlon
Juan Marqués
Francisco Rossi
Ramón Arano
Juan Berrino
León Brital
Francisco Indavere
Próspero Baurin
Eustaquio Cárdenas
Cárlos Guerrero
Narciso Laclau
Martín Nazar

Provincia de Buenos Aires

Partido de Olavarría *(Conclusión)*

Alfredo Lawkent Cochelet
Alfonso Aust
Tomás Iturregui
Martín Bigurrarena
Domingo Rey
Esteban Coronado
Luciano Fortabat
José Guazzone
Bernardo Prebendé
Cárlos Basabilbaso
Dr. Herrera Vegas
Etienne Trongé
Esteban T. Aguirre
Julián Pasos
Eugenio Piaggio
Pedro Rosende
Marcelino Fontan
Juan Mansicidor

Partido de Patagones

Presidente:
Benito Pita
Secretario:
Alfredo C. Miguel
Vocales:
Jorge C. Fairfield
Antonio Barbieri
Alberto E. Jauge
Cirilo Olivares
Enrique Mazzini
José S. Olivera
Juan J. Malla

Partido de Pehuajó

Presidente:
Francisco Barú
Secretario:
Emilio Fureste
Vocales:
Joaquín S. Victorica
Clemente R. Olano
Antonio Aycona
Venancio Vallejo
Dr. Exequiel T. Dudignac
Pastor R. Victorica
Baldomero Gallo
Andrés Iturburu
Antonio Battilana
Juan F. Díaz
Antonio Lugones
Leopoldo R. Mansueto
José Broggi
Juan P. Sosa
José M. Fabián
Gelanor Farías
Francisco Aramburu
Ignacio Tz Quena
Telésforo Barcastegui

Partido de Pellegrini

Presidente:
Dr. Angel G. Carranza Mármol
Secretario:
Juan R. Paso
Vocales:
Dr. Guillermo del Soldato
Raimundo Calderón
Cirilo Vaccari
José S. Pereyra
Fernando Raffo
Leopoldo L. Böhm
Emilio B. López

Partido de Pergamino

Presidente:
Arturo D. Rodríguez
Secretario:
Miguel Caballero
Vocales:
Alberto Martín
Ildefonso Amondaray
Pío Aguirre
Antonio J. Riera
Juan B. Arana
Luis Argüero
J. C. Albarracín
Marcelino Boerr
J. R. Calderwood
Epitacio del Campo
Pedro Cluze
Ernesto Echagüe
José Goyeneche
Adón Young
Manuel M. Pintos
Joaquín V. Teixeira
Campio Vázquez
Mauro Cabrera (hijo)
Pedro M. López
Pedro R. Torres
Comisionados:
Pedro José Arias
Alejandro Aguirre
Armanino Coy
Vicente B. Biscayart
Juan Bonifay
Natalio Bernardelli
Manuel Pojon
Juan Iturralde
Néstor Noriega
José Basso
Lorenzo Cuidet
Cárlos Castelli
Manuel Costa
Miguel V. Dávila
Francisco Elustondo
Luis Frisa
Manuel Fontela
Gerónimo Martelli
Manuel F. de la Fuente
Julio Fornasari
Enrique Geoghegan
Juan Gallo
Luis Ghilarducci
Juan A. Grigera
José Gerde
José P. Harrington
Alejandro Gorordo
Jacquelin Hermanos
Cárlos Luthen
Pedro Ludueña
Julio Luzuriaga
Jorge Muhle
Juan M. Montes
Cárlos Marchueta
Horacio Nan
Germán Niedfeld
Gregorio Niedfeld
Cárlos Onzari
Juan Ocampo
Juan A. O'Farrell
Miguel J. Street
Eustaquio J. Sierra
Francisco Urrutia
E. Wulliond

Partido de Pila

Presidente:
Daniel A. Solanas
Secretario:
Juan A. Unánue
Vocales:
Horacio C. Martínez

Provincia de Buenos Aires

Partido de Pila *(Conclusión)*

Enrique P. Martínez
Juan N. Casco
Alberto Gamboa
Enrique Grimaux

Mariano F. Agüero
Máximo Planes
Juan Carlos Méndez Paz
Tomás Ratto

Agustin Iparraguirre
Francisco Florist
Ernesto A. Denevi
Juan A. Casalins.

Partido de Pilar

Presidente:
Tomás Márquez
Secretario:
Juan R. Jordán
Vocales:
Pedro Martínez Melo
Virgilio J. Krousek
Cárlos M. Rodríguez
Moisés Alonso

Juan Sanguinetti
Agustín Scaricariboni
Alejandro Adamson
Donato González
Arturo Rivas Viana
Eusebio A. Vallejo
Arturo O. González
José A. Albornoz
Mateo Gumerzú

Gregorio Echeverría
Bernardino Bernal
Polonio Chorroarin
Manuel Burgueño
Clemente Peyrano
Gerónimo E. Cabrera
Domingo Nazarre

Partido de Puán

Presidente:
Mariano Maldonado
Secretario:
Alfredo B. Arditi
Vocales:
Juan J. del Sel
Ernesto Simpson
Lucio Vicuña
Ceferino Arroquigaray

Germán F. Suarez
José Perez
Plácido García
Antonio Rioy
Antonio M. Sastre
Nicanor Diaz de Vivar
Martin Aristán
Andrés Ducurdoy
Pedro Nervi

Pedro Paleté
Manuel Donno
Alejandro Ortiz Machado
Graciano Durcudoy
Juan P. Rochon
Feliciano Larat
Gerónimo Goveo
Felipe di Julio

Partido de Quilmes

Presidente:
Juan A. Soldani
Secretario:
Pedro Peruzzotti
Vocales:
Presbítero Felipe de Jesús Echeverría
Valerio Ponce de León
Dr. José Mario Ungaro
Donato Magliscchini

Luis B. Ramirez
Oscar Risso
Norberto Chavarri
Santiago Borro
Juan P. Hasperue
Miguel Canessa
Domingo Lértora
Andrés Ramella
Pedro P. Etchevertz
Juan A. Escobar

Francisco Araujo
Leonardo Pereyra Iraola
Martin Pereyra Iraola
Rafael Herrera (hijo)
Fernando Cobos
Pedro Lavilla
Atanasio A. Lauz
Gabriel S. Drake
Manuel Torres
Manuel Castellanos

Partido de Ramallo

Presidente:
Julio Luis Gonzalez
Secretario:
Juan A. Gil
Vocales:
Santiago Marin
Guillermo Loyce
José S. Castello

Victorio Musante
Mateo Hulgich
Cura párroco Nicolás Carrera
Agustin Zabala
José Martinez
Santiago M. Rosselli
Adolfo Blanco
Cayetano E. Semino

Basilio Laprida
Pedro Grossi
José J. Silva
Felipe A. Olmedo
Antonio D. de Zavaleta
Casiano Villegas

Partido de Rauch

Presidente:
Dr. Felipe Hernandez Otaño
Secretario:
Fabián F. Lopez
Vocales:
Nicolás Falabella
José Rios
José Lechardy

Francisco Aispurúa
Manuel Canales
Bernardo Carricart
Luis M. Alfaro
Juan Darroz
José B. Herrera
Eustaquio Aberastury
Juan Alegret

José M. Gallardo
Alejandro Gabrielli
Juan Darmaudrail
José Blanco Montoro
Juan San Martin
Cárlos Maderna

Provincia de Buenos Aires

Partido de Rojas

Presidente:
Juan Sorsaburo
Secretario:
Manuel E. Villafañe

Vocales:
Pedro Silvan
Miguel Palma
Juan Herran
José Avelleira
Prudencio R. Urdinola
Rafael Neyra

Partido de Saavedra

Presidente:
Juan Ogando
Secretario:
Floro C. Bellozas

Vocales:
Benito Sanchez
Emilio E. Coquet
Melitón Paz
Gumercindo Sandez
Guillermo E. Lopez
Arturo Helling
Blas C. Borda
José Belachur

SUBCOMISIÓN DE PIGÜE

Presidente:
Hércules Colombi
Secretario:
Eduardo Laplane

Vocales:
Octavio S. Ducos
José P. Casella
Salustiano Murguia
Miguel J. Curell
Juan Echeverria

SUBCOMISIÓN DE ARROYO CORTO

Presidente:
Jorge Lau

Secretario:
Hortencio Xifra

Vocales:
Ricardo Herrera
Pedro Navarro
Pedro S. Sanchoulz

SUBCOMISIÓN DE GOYENA

Presidente:
Blas C. Borda

Secretario:
Pastor Miñana

Vocales:
José Belachur
Modesto Gonzales
Albano Besagonil

SUBCOMISIÓN DE DUFAUR

Presidente:
Juan Espondaburu

Secretario:
Próspero L. Hosta

Vocales:
Benigno Garay
Juan M. Sewell

Partido de Saladillo

Presidente:
Dr. Francisco Emparanza
Secretario:
Manuel Ibañez Frocham
Vocales:
Adriano Mesa Virasoro
Cárlos A. Junge
Luis Demaría
Presb. Jaime Seguí
Santos Mena
Teófilo Peñalver
Esteban Tissoni
Aurcliano Roigt
Juan P. Benítes
Eduardo Lohuerron
Pedro J. Ruíz
Ernesto Laborde
Mariano E. Fuentes
José F. Campon

Partido del Salto

Presidente:
Alejandro Sierra
Secretario:
Eduardo R. Español
Vocales:
Manuel Alvarez Lopez
Bautista Cerliani
Federico C. Palmeiro
Eduardo Molet
Elías J. Gaffier
Vicente Pelliza
Manuel Sueiro
Pedro J. Hyland
Tomás P. Fernandez
José M. Sierra
Ignacio Juarez
Marcelino N. Español
Cárlos Lescano

Provincia de Buenos Aires

Partido de San Andrés de Giles

Presidente:
Prudencio Carbone
Secretario:
Emilio T. Rodriguez
Vocales:
Pío Iluminatti
Moisés B. del Carril

Dr. Fernandez C. Lillia
José Nechi
Rómulo Alvarez (hijo)
Juan Perez
Miguel Pelaez
Pedro Chotro
Cornelio Games

Basilio Racciopi
F. Santiago Espil
Cecilio Manchi
Francisco Gurria
José Cloke
Gustavo Trombetta

Partido de San Antonio de Areco

Presidente:
S. Martinez
Secretario:
J. L. Martinez
Vocales:
Eduardo Aubain
Antonio E. Varela
Lucas Bravo
Eduardo Carredo
Eduardo Richiar

Pedro Tobal
Santiago Balda
Alfonso Darlan
Pedro Aubain
Servando Martinez
Liberato Tapia
Guillermo Vivanco
José Quilhamelou
Carlos Güiraldes
Rufino Almada

Juan Costas
Geremías Inorgan
Santiago Campodónico
Martin Lares
Antonio Fernandez
Esteban Cartaing
Juan Duggan
Germán Treier

Partido de San Fernando

Presidente:
Carlos G. Fuentes
Secretario:
E. Labayrú Iguelz
Vocales:
Juan A. Giusto
Lorenzo J. Buazzo
Alejandro Villa Abrille

Gabriel V. Barbará
B. Martinez de Vivar
Máximo Perez
Delfín Huergo
Leopoldo Murcho
Hugo Stunz
Miguel D. Chafuell
Blás Queirolo

Raúl J. Langenheim
Eulogio Labayrú
Santiago Preto
Raimundo Bourdien
Pedro Zitta
Ciriaco Salguero

Partido de San Isidro

Presidente:
Dr. Adrian Beccar Varela
Secretario:
Vicente A. Lourigues
Vocales:
Juan C. Dibar
Arturo M. Robredo
Ceferino Indart
Avelino Rolón

Juan P. Viacava
Juan José Lanusse
José M. Verduga
Miguel Pealender
Máximo Riglos
Antonio Brisco
Isaac Marquez
Renato de Martino

Dr. Manuel G. Pestaña
Sebastián F. Martinez
Fernando Alfaro
Pedro Bruno
Santiago Boggio
José Cilley Vernet
Pascual Peralta
Andrés L. Plechot

Partido de San Martín

Presidente:
Dr. Diego E. Thompson
Secretario:
Manuel Garcia Barros
Vocales:
Lisandro Medina
Félix B. Ballester
Santiago A. Bonifasini
Juan M. Necchi
Arturo Zamorano

Rodolfo Torti
Cárlos Kaul
Moisés Andino
Miguel Ballester
Angel Naveira
Santiago Fiorito
Antonio Ferro
Bernardo Laguarda
Alejandro Gil
Felipe Baldini

Máximo Gonzalez
Demetrio Menini
Lorenzo de Facio
Andrés Fontana
José Cervetto
Dr. Pedro Ballester
Miguel A. Laracy
Miguel Z. Altube
Lorenzo Sabarots

Partido de San Nicolás

Presidente:
Adolfo J. Bruyant
Secretario:
Luis A. Luzuriaga

Vocales:
Ramón E. Márquez
Luis J. Sommariva
Dr. Sandalio Nicolau

Benito García Alberdi
José B. Nogueras
Antonio Castelli
Arturo Cepeda

Provincia de Buenos Aires

Partido de San Nicolás *(Conclusión)*

Tomás Bonfiglio
Juan White
Rodolfo M. Rojas
E. Rossi Vergara

Pedro Calderón
Juan Pantarrotto
Pedro Giudi
Juan Gualdoni

Honorio Segovia
Juan Torroba
Angel Petri
Juan Bó

Partido de San Pedro

Presidente:
Mariano J. Etcheverry
Secretario:
José B. Villa
Vocales:
Pablo Carlevarino
F. de Oliveira César
Jorge N. Mamberto
J. Ismael Cardoso

Mario E. Perna
Angel A. Bellatti
Darío O. de las Heras
D. M. de las Heras
E. V. Supisich
José Fernandez
Juan Young
F. Semino (hijo)
F. S. Madrid

Miguel Lorta
Silvestre Camayo
Juan C. Larronde
José Monteverde
Amancio Millán
Dr. Regino Cavia
C. N. Lascano

Partido de San Vicente

Presidente:
Dr. Angel Garay
Secretario:
Roger P. Campos
Vocales:
Nicandro Rodriguez

Cárlos F. Biocca
Isidoro Baez (hijo)
Saturnino R. Ferreyra
Juan Biocca
José Manuel Pardo
José Campos

Isidoro E. de la Rosa
Félix M. de la Rosa
Francisco Bastitta
Cura párroco Benito Sola del Río
Isaac Quiroga

Partido de Suipacha

Presidente:
Miguel P. Murray
Secretario:
Antonio O'Connor
Vocales:
Pedro M. Piedrabuena
Hermógenes Llorente

Manuel J. Montoya
Antonio J. Cordoni
Juan Abadie
Bernardo Maguire
Antonio Lombardo
Juan Fuentes
Dionisio A. Trejo

Santiago Rossiter
Ignacio Duro
Francisco Frutos
José J. Espina
Jacinto Carretto
Gregorio Balvidares

Partido del Tandil

Presidente:
Nicolás J. Oderigo
Secretario:
Arturo Paggi Molina
Vocales:
Martin Iparaguirre
José María Saravi
José Antonio Martinez
José María Iturralde
Eusebio Guillen
Ramón Vasquez Brac

César Cardoso
Francisco Fernandez
José A. Cabral
Manuel Letamendi
Juan Mugaburu
Juan B. Jaureche
Pedro Alchourron
Francisco Amespil
Emilio Saldivar Melo
Raymundo Piñero
Bernardo Naulé

Julio Ranceze
Eduardo Arana
Mario Cima
José C. Avila
J. Ciriaco Gomez
Bartolomé Vivot
Miguel C. Figueroa
Nicolás Girado
Donato Dufau

Partido de Tapalqué

Presidente:
Adolfo F. Gomez
Secretario:
Florencio Rey
Vocales:
J. Antonio Denegri
Isidoro Bedoya

Andrés M. Montes
Dr. José A. Petruzzi
Manuel Muñoz
Zacarías Ocampo
Desiderio Parodi
Rudecindo Salazar
Daniel Suarez

Arturo H. Ferro
Regino Gomez
Américo Gránola
Hage P. Gundel
Rómulo Cáceres
Emilio B. Pourthi
Luis G. Balcarce

Provincia de Buenos Aires

Partido de Tordillo

Presidente:
Antonio Córdoba
Secretario:
Benigno M. Córdoba
Vocales:
Juan C. Ferrari
Samuel del Valle
Lisandro C. Moisá
Victorino Alday (hijo)
Rudecindo Morete
Alberto A. Diez
Luis Colón Pivano
Leonardo Díaz
Juan Bisso
Juan Pedro Villareal
Desiderio P. Fernandez

Partido de Trenque Láuquen

Presidente:
Gregorio R. Cuello
Secretario:
Agustín D. Ayoroa
Vocales:
Guillermo E. Martin
Juan Antich
Tomás Davis
Ramón Puppo
Domingo Córdoba
Juan E. Benedetto
Camilo Giovanelli
Pedro Espain
Luis E. Barreda
Matías Saenz
Manuel A. Dodero
Máximo Rosas
Manuel Iturburu
Ernesto Lanusse
Octavio Zanelli
Fermin Micheo
Severiano Asenjo
Juan Laborde
Dr. Pedro T. Orellana

Partido de Tres Arroyos

Presidente:
Pedro Bellocq
Secretario:
Claudio Troneras
Vocales:
José M. Aréchaga
Juan B. Istilart
J. Victoriano Vignau
Juan Epherra
José Retrivi
Rufino J. Vasquez
Andrés Tourtant
Gustavo Quevedo
Inocencio Ruiz
Domingo Gamio
Andrés Gastañaga
Juan Grizueta
Cesareo Godoy
José Pacchioni
Fiel J. Bellocq
José M. Goicochea
Guillermo Magrat
Enrique R. Jonas
Narciso Hacalde
Enrique A. Manson
Juan Calcarami
Marcelino Reyes
Valerio Rodriguez
Pedro U. Carrera
Manuel Saenz Rosas (hijo)
Andrés Naveyra
Félix Ayastuy

Partido de Tuyú

Presidente:
Emilio Herrera
Secretario:
Julio Rescach
Vocales:
Guillermo Martínez Ituñóz
Cárlos Peña
Horacio C. Pérez
José N. Pérez
Juan M. Bidau
Alejo Odriozola
Diego M. Bracamonte

Partido de Veinticinco de Mayo

Presidente:
Lorenzo F. Escola
Secretario:
Dr. Guillermo Othaz
Vocales:
Dr. Ignacio Galíndez
León Bascon
Marcelino Otharan
Moisés Curiel
Eusebio Garayzábal
Eduardo Azabal
Juan Duffy
Víctor Darreteche
Juan Errecalte
Emilio N. Grau
Darío Rodríguez
Marcelo Labarone
Juan J. Amaral
Miguel Navarro
Carlos Catáneo
Juan A. Cerdan
Federico Ruiz
Juan C. Basabe

Partido de Vicente López

Presidente.
Leonidas Gandulfo
Secretario:
Manuel P. Filgueira
Vocales:
Alejandro Chinca
Natalio Querido
Cárlos Deprati
Agustín Marenzi
Juan Bossarelli
José Gravano
Moisés Molteni
Santiago Oneto
José Parodi
Horacio V. Costa
Sixto Peralta
Juan M. Gutiérrez
Francisco Villa
Cárlos Gallegos
Gerónimo Copello
Francisco Delponti
Roberto Dupuy
Ramón Castro

Provincia de Buenos Aires

Partido de Villarino

Presidente:
Leonidas Souza
Secretario:
José M. Montenegro

Vocales:
Juan F. Alleu
Nicolás Sosa
Andrés Sardí
Emilio J. Villanueva
José Serantes
Cárlos C. Antinori
Cristóbal Arámburu
Antonio Casas.

Partido de Zárate

Presidente:
Domingo G. Palacios
Secretario:
Simón P. Bayona
Vocales:
Ireneo Castex Blanco
Juan Claverie
Honoré Varando
Nicolás Marchessi
Luis Facio
Esteban J. Heredia
Francisco Calzado
José Ustariz
José Rusca
Cárlos Boerr
Pedro J. Luna
José Courtadell
José S. Massoni
Enrique Soriano
Luis Güerci

Provincia de Santa Fé

Comisión Central de la Provincia y del Departamento

LA CAPITAL

Presidente:
Ignacio Crespo
Secretario:
Ulises R. Mosset
Vocales:
Ricardo Aldao
Reynaldo Cúllen
Urbano J. Cúllen
Dr. Luis Blanco
Dr. Tomás Furno
Dr. Rodolfo Candioti
Domingo Comas
Rafael Peralta Ramos
Juan Abásola
José A. Aldao
Dr. Nestor de Yriondo
Albino Crespo
Juan Luis Iturraspe
Manuel Pinasco
Dr. Estanislao M. López
Dr. Luis S. Reggiardo
Ignacio Iturraspe
Dr. Manuel M. Cervera

MIEMBROS DE LA SOCIEDAD RURAL DE SANTA FÉ

Luis V. Alfonso
Francisco B. Caminos
José F. Aufranc
Manuel Mántaras
Eduardo Yost
Luis Bruno
Ignacio V. Cúllen
Enrique Galíndez
Dr. Juan C. Crouzeilles
Dr. José A. Gómez
Martín Rodríguez Galisteo
Manuel I. Echagüe

CORRESPONSALES DE LA DIVISIÓN DE ESTADÍSTICA

Antonio Lanteri
Ernesto Serra y Cía.
Luis Drago
Alberto Bieler
Miguel Evens
Domingo Beuel
Santiago Bor
Félix Ré
Juan M. Danuzzo
Ricardo E. López
Osvaldo T. Molinas
Luis Rodríguez
José Codoní
Eudoro Lassaga
José Vicente Parpal
Josué Gollán
Cárlos Mazza
Flávio E. Castellanos.

SUBCOMISIÓN DE LA CIUDAD

Enrique Goydon Morales
Dr. Manuel V. Pujato
Antonio Crespo
Tiburcio Puig

SUBCOMISIÓN DE SANTO TOMÉ

Genaro Almará
Vicente Sartorelli
Ventura López

SUBCOMISIÓN DE PIQUETE

Santos Garmendia
Antonio Ingaramo
Pedro Rotteta
Raimundo Peña
Paulino Leales

Provincia de Santa Fé

SUBCOMISIÓN DE ASCOCHINGAS

Avelino González
Abraham Sires

Avelino Martí

Ernesto Zavalia

SUBCOMISIÓN DE COLASTINÉ SUD Y NORTE É ISLAS

Angel Richeri
Gregorio Uriarte

Leandro Sosa

Robustiano Macedo

SUBCOMISIÓN DE RINCÓN É ISLAS

Domingo Bency
Nicasio M. Olivera

Telesforo M. Mendoza
José Sameta

Reyes Pintos

SUBCOMISIÓN DE GUADALUPE

Juan Doldau
Augusto Meyer

Faustiuo Suárez

Antonio Colombini

SUBCOMISIÓN DE CANDIOTI

Rodolfo M. Candioti

Cristóbal Allignani

Juan Fiorani

SUBCOMISIÓN DE RECREO

Luis Drago
Cárlos Orti,

Ricardo Aguiar (hijo)
Pedro de Martino

Juan Durán

SUBCOMISIÓN DE MONTE VERA Y CRESPO

Feliciano Ramírez

Manuel Patroilleand

José B. Freyre (hijo

SUBCOMISIÓN DE SAN PEDRO

Urbano J. Cúllen
José V. Oroño

Esteban Gamboa

José Trombert

SUBCOMISIÓN DE IRIONDO

Juan Garmendia (hijo)

Antonio Contini

René Berráz

SUBCOMISIÓN DE NELSON

Anfiloquio Gómez
Juan B. Colanti

Sebastián Grimalt

Rafael Serfaty

SUBCOMISIÓN DE LLAMBÍ CAMPBELL Y LASSAGA

Gerónimo Lassaga
Tomás Fizzola

Palmo Parisi
Roque Saco

Ernesto Serra

SUBCOMISIÓN DE EMILIA

Antonino Lanteri
Tomás Marini

Ireneo E. Palmier
Abdón Viana

Agustín Repetí

Provincia de Santa Fé

SUBCOMISIÓN DE CABAL

Emilio A. Leiva
Mario Rossini

César Carnelli

Justo Cabal

SUBCOMISIÓN DE ISLAS AL SUD

Santiago Morel

Departamento de Belgrano

Presidente:
Pedro J. Lambert
Secretario:
Gumersindo García
Vocales:
Leopoldo Gómez
Felipe Sem

Edmundo Böhttingh
Jorge Böhttingh
J. J. Porteoris
C. Morlag Kungk
Guillermo Benítz
Lorenzo Almandoz
Francisco C. Rodríguez

Vicente Albergoli
Mauricio Taborda
Eustaquio Hoddelock
Ricardo Remedi
José A. Grosso
Ulises Buzzoni

Departamento de Caseros

Presidente:
Cárlos Sauberán
Secretario:
Pedro M. Varela
Vocales:
Salvador F. Maldonado
Juan L. Morgante
José Echeverría
Antonio S. Maza

Delfín Retoisa
Dalmiro G. Creno
Lorenzo Hernández
Isilio Fornari
Esteban Pozzi
Juan Murillo
Ponciano Culasso
Agustín Viana
José Serrot

Pedro Cornejo
Maximino Lagos (hijo)
Laudelino Silva
Cárlos J. Ponti
Martín Imizcós
Nicolás Raffo
Fernando Mántaras

SUBCOMISIÓN DE SANFARD

Presidente:
Juan Castelli

Vocales:
José Tagliagbue

Victor Lauro
Pedro Milanoli

SUBCOMISIÓN DE LOS MOLINOS

Presidente:
José B. Maza

Vocales:
Indalecio P. Funes

Juan Tiscornia
Lucio Ruiz
Emilio Porta

SUBCOMISIÓN DE AREQUITO

Presidente:
Luis Troncoso

Vocales:
José García
Nicolás Imas

Antonio Tamburini
Santiago Mataloni
Victorio Monetta

SUBCOMISIÓN DE SAN JOSÉ DE LA ESQUINA

Presidente:
Juan Manuel Correa

Vocales:
Fernando Troncoso
Sixto Pérez

Domingo Cárcamo
Mariano Maristang.

SUBCOMISIÓN DE CHABÁS

Presidente:
Ramón A. Suárez

Vocales:
Ernesto Suby
Martín Prats

Juan María Bazet
Cárlos Mattos
Lucio Galanza

SUBCOMISIÓN DE VILLADA

Presidente:
Manuel A. Rojas

Vocales:
Víctor van Zuylen

Ciriaco Irigoyen
Manuel Mujía

Provincia de Santa Fé

SUBCOMISIÓN DE LOS QUIRQUINCHOS

Presidente:
Kûno Bütikafer

Vocales:
Emilio Valtenbeyder
Francisco Arregni

SUBCOMISIÓN DE COVRKEN

Presidente:
Juan Fava

Vocales:
David M. Lima
Martiniano Soler
Clemente Tabucci

SUBCOMISIÓN DE BERAOÚ

Presidente:
Eleuterio Arregni

Vocales:
Pelayo Ricoa
Tomás Migliori
Juan Pinasco
Juan Migliori

SUBCOMISIÓN DE ARTEAGA

Presidente:
Nicolás Pire

Vocales:
Celerino Suárez
Agustín Ferrari
Domingo Lovi

SUBCOMISIÓN DE CHAÑAR LADEADO

Presidente:
Antonio García

Vocales:
Conrado González
Manuel Márquez
Juan Terré

Departamento de Castellanos

Presidente:
Diego M. Oliver
Secretario:
Camilo Simonetta
Vocales:
Antonio Vivanco
Luis Tetamanti
Rafael Fougere
Demetrio Márquez
Claudio R. Siburu
Francisco Figueroa
Pablo Santucci
Pedro J. Avanthay
Luis Antón
Cárlos Mognaschi
César Ferlini
Pedro Santucci
Enrique E. Carbajo
Bruno E. Zavalla
Francisco Forestier
José Peretti
Armando Rivetti
Arnoldo Biuder
Claudio R. Pitt
José M. Aragón (hijo)
José M. Castells
Pablo G. César
Alfredo Laplane
César Gauchat
Anselmo V. Soto
Antonio Parma
Dimas Mateo
José Santisteban

Departamento de Constitución

Presidente:
Fernando E. Centeno
Secretario:
Bernardo C. López
Vocales:
Alejandro Bustamente
Domingo Jaime
Francisco Diffilipi
Ramón Galván
Miguel Juárez
Juan Baduna
Roberto B. Torres
José M. Palacios
Alfredo Salva
Caracciolo Chena
Eugenio Bepmale
Ramón Esquivel
Benjamín Montenegro
Ramón Oviedo
Serafín L. Morteo
José Sagalá
Juan B. Covasevich
Guillermo Martín
Victorino Tabares
David Cepeda
Juan Mazzoni
Luis Sagavetti
José Olaeta
Juan S. Gallo

Subcomisiones

DISTRITO DE ALCORTA

Presidente:
Alejandro Bustamante

Secretario:
J. Gómez

Provincia de Santa Fé

DISTRITO DE PAZ

Presidente:
Emilo B. Traverso

Secretario:
Francisco Lambarri

DISTRITO DE PAVÓN ARRIBA

Presidente:
José Sagalá

Secretario:
Plácido Rios

DISTRITO DE SANTA TERESA

Presidente:
Juan Mazzoni

Secretario:
R. N. González

DISTRITO DE PEYRANO

Presidente:
Alejandro G. del Solar

Secretario:
Pedro Calderón.

DISTRITO DE ARROYO DEL MEDIO AFUERA

Presidente:
Juan S. Gallo

DISTRITO DE ARROYO DEL MEDIO ARRIBA

Presidente:
Ramón S. Esquivel

Secretario:
Umberto Zanotto

DISTRITO DE CEPEDA

Presidente:
Pedro Caminos

Secretario:
Luis Merlín

DISTRITO DE GODOY

Presidente:
Juan B. Calcagno

Secretario:
A. R. Martínez

DISTRITO DE RAQUEL

Presidente:
Cristino Altamirano

Secretario:
Juan Romero

DISTRITO DE ARROYO DEL MEDIO CENTRO

Presidente:
Faustino Daguerre

Secretario:
Orencio M. Aserecho

DISTRITO DE PAVÓN ABAJO

Presidente:
Pedro Pedrosa

Secretario:
Elías Vivas

DISTRITO DE EMPALME

Presidente:
Antonio Aramburu

Secretario:
César R. Sal

Provincia de Santa Fé

DISTRITO DE VILLA CONSTITUCIÓN

Presidente:
Gerónimo Caffarata

Secretario:
Tomás Uzal

Departamento de Garay

Presidente:
José Virgilio
Secretario:
Domingo Mendez Barrios
Vocales:
Pedro Kriegel
Adolfo Carell
Isidoro Conesa
Miguel Pivernus
Manuel Cuenya
Agustín Duclós
Alfredo Sterki
Mauricio Perezlindo
Félix Mazzardelli
José Botterón
Juan B. Maggio
Martin Perezlindo
Ignacio Odriozola
Juan Alzugaray
Manuel Fernandez
Angel Gonzalez
José Gonzalez
Emilio Gomez
Alcibiades de la Casa
Pablo Bassi
Alfredo Gomez
Benigno Máutaras
Simón Carlen
Audelino Bergallo
Benjamín Mathieu

Departamento de Yriondo

Presidente:
Primo Bellotti
Secretario:
Arturo M. Agrelo
Vocales:
Augusto Schanack
Juan Urrutia
Alfredo P. Dupuy
Alfredo Martínez
Eduardo Sonnet
Eberto A. James
Octavio G. Roller
Juan Ripley
Modesto Ergueta
Humberto Malberti
Pedro Martino
Gerónimo Ramirez
Antenor Beltrame
José R. Greenwood
Fermín Machado
Fernucio Ardigo

Departamento de Las Colonias

Presidente:
Julian Barbieri
Secretario:
Luis Prennoli
Vocales:
Emilio Ladretjt
Francisco L. Zucchi
Aquilino Ripamonti
Eduardo Vionet
Rodolfo V. Lehmann
Federico Meiners
Pedro Bernasconi
Nicolás Schneider
Arnoldo Gaffner
Amado Aufranc
José M. Dutrues
Juan Keller
Alfonso Gay
Jorge Daller
Vicente Micheland
Juan Risso
Víctor Enstina
Juan Nussbaunm

Departamento de General López

Presidente:
Jaime Vieyra
Secretario:
Sandalio Glaría
Vocales:
Luis Fillol
Juan J. Cavanagh
Juan C. Murphy
Patricio E. Kirck
A. Sestilio
V. Zar
Francisco Thompson
Claudio Keunard
Roberto Hope
Roberto Land
Ricardo E. Lett
Juan Capissano
Enrique Davison
Felipe Harves
Alberto de Broucker
Jorge H. Isaac
F. Bonadeo
Alfredo Pollet
Patricio Maxwell
Alberto Rueda
Segundo Calderon
P. Torres Belza
H. Fernandez Diaz
Rociby Capisano
Gaston Gaicoa
V. Chesillard
Juan Dussort
Alejandro Vaccari
Florentino Emparenza
Salomón Maldonado
Ramón San Sebastián
Alfredo Gueliano
Alejandro Aramendi
Gonzalez Rodriguez
Alfredo Ledesma
D. C. Giuliani
Joaquin Galice
Jorge Elder
Manuel Torres
D. Rosetti
Dionisio Laplace
Nicolás P. Murphy
Angel Sastre
Atilio Nocetti
Alfonso Schiorbeck
Andrés Gustavo
Francisco Bonadeo
Gregorio Campana
Alejandro F. Strugamon
Ernesto Lussenhoff
Pedro Almagro
Francisco Bazet
Pedro Castaño
Juan Capisano
Claudio Correa
José Etcheverria
Antonio Mermoz
Pedro Real
Juan Sarrabayrouse
Luis Terrarosa
Antonio Pinolini

Provincia de Santa Fé

Departamento de General López *(Conclusión)*

Francisco Real
Tomás Rooney
Cayetano Campana
G. Fernandez Diaz
Carlos Fischer

Guillermo Murphy
Teodoro Silva Chaves
Antonio Tosticarelli
Bernadino Correa
Leon Quantini

Eduardo Alicedo
Oscar Arl
Alberto Gfell
Juan Pinasco

Departamento de 9 de Julio

Presidente:
Miguel Virasoro
Secretario:
Juan L. Cabrera
Vocales:
Genaro Larcamón
Gregorio Landriel
Augusto Strokemberg

Esteban Bovo
Florentino Cabrera
Julián Hernandez
Pedro Posumé
Marcos S. Lovato
Bautista Arnando
Hermenegildo Montes
Benito Gauna

José Pacce
Eugenio Dutruel
Basilio Landriel
Porfirio M. Carreras
Primitivo Gomez
José Wilson

Departamento de General Obligado

Presidente:
Carlos Eguía
Secretario:
Agustín Estigarribia
Vocales:
Antonio Taboada
Celestino Contepomi
Pedro Viscay (hijo)
Gerónimo Piazza
Ruperto Ramos

Juan Lanteri
Francisco Cabello Navas
Constantino Moreno
Ricardo Martinez
Francisco B. Nikisch
Francisco Ingaramo
Celestino Contepomi
Arnoldo Isely
Francisco Silva
Guillermo Verge

Antonio L. Mongirre
Germán Fesch
Gastón Feat
Víctor M. Rodriguez
Friet Hnos.
Nicolás Habbeger
Federico C. Sigel
Edmundo Danuzzo
Alejandro Della Valle
José Pietranera

Departamento de Rosario

Presidente:
Juan Marull
Secretario:
Víctor A. Palacios

Vocales:
Miguel S. Coronado
Miguel D. Sarratea
Miguel Grandoli

Juan B. Quintana
Agustin Mazza
Cornelio Casablanca
Luis Lamas

Departamento de San Cristóbal

Presidente:
Ramón Vasquez
Secretario:
Conrado Cabrera
Vocales:
Miguel Ormaechea
Clodomiro Gonzalez
Jorge Ramseyer
León Cafiin
Asencio Arana

Rodolfo Quinteros
Fernando Baldocci
Luis Ferrari
Marco Manccini
Víctor P. Aldabe
Luis D. Clement
Manuel Glaría
Enriqne Reid
Andrés Fústola
Cárlos Cerquand (hijo)

Luciano Dubanton
José Galizza
Juan Seun
Juan B. Ré
Enrique Custodio
Manuel T. España
Antonio Alisio
Waldino Caballero
Justo J. del Barco

Departamento de San Javier

Presidente:
J. Edisto Romero
Secretario:
Aurelio Castro
Vocales:
Jorge Cabral
Juan Traverso
Alejo Genolet
Manuel Couvert

Fermin Ocampo
Francisco Greca
Francisco Galloz
Luciano Bougnon
Otto Sterki
Francisco Puig
Narciso Casafias
Alejandro Trucco
Anastasio Grenat

Luis Vila
Pedro P. Arce
Francisco Couvert
Segundo Cabral
Cristian Ramseyer
Juan Mourglia
Juan D. Serrano
Ricardo Piaggio

Provincia de Santa Fé

Departamento de San Gerónimo

Presidente:
José Antonio Leiva
Secretario:
Manuel Cabral Villafañe

Vocales:
Bernardo Vierci
Antonio Berra
José Poncio
Gregorio Nuñez
Angel Berra
Manuel Naya Buela
Anselmo Santillán
Vicente Cucurullo
Manuel V. Maure

Departamento de San Justo

Presidente:
Francisco Angeloni
Secretario:
Fortunato N. Pagano
Vocales:
Jorge P. Lasave
Enrique Abrizzatti
José Von Oertel
Darío Busquetti
Tiburcio Reyes
Angel Chiani
Arturo Alvarez
Dionisio Arévalo
Juan Cayosa
Emilio J. Grilli
José Angeloni
José Joris
Primitivo Infante
Santiago Murillas
José Otero

Departamento de San Lorenzo

Presidente:
Manuel Andrada
Secretario:
Pedro A. Ruarte

Vocales:
Pedro Hierro
Juan Ninimo
Juan L. Riccheri
Pedro Echazarreta
Arnoldo Flotron
Rev. Fray Domingo Delfino
Enrique Sileoni
Amador Argumedo
Amalio Reyes Leguizamón

Departamento de San Martín

Presidente:
Juan B. Boero
Secretario:
Eduardo Velasco
Vocales:
Víctor di Lorenzi
Mateo Durando
Carlos Martinetti
Guillermo B. Wbigham
José S. Piaggi
José S. Tomatis
Federico Briones
Luis Ferrari
Mario Salari
Francisco Spirandelli
Francisco Razziatti
Antonio Damiano
Eugenio Bianchi
Tomás Racca
Esteban Arengo
Jacinto D'Alfonso
Cándido Pelayo
Saturnino Perlasco
José Francia
Roberto Ortiz Grognet
Bernabé Mendoza
Modesto Cerro
Carlos Moretto
Pablo Tröm
Juan B. Martino
Pedro Ré
Juan B. Fassi
Emilio Vatteone

Departamento de Vera

Presidente:
Cayetano N. Livi
Secretario:
A. Alderete Mendez
Vocales:
José Prause
Ricardo Belbey
Francisco Durán
Mariano Zárate
Juan Arrenga
Miguel Durán
Adolfo Tapponier
Juan Morel
Antonio Prac
Enriquet Damoret
Francisco Carujo
Guillermo Livingston
Julián Gallegos
Eduardo Vicentin
Martin Oflaherty
Manuel Pintado
J. Chapuis
Antonio Mendez
Julián Hernandez
K. Sywau

Provincia de Entre Ríos

Comisión Central y del Departamento Paraná

Presidente:
Prudencio Monzón
Secretario:
Victorino C. Guzmán
Auxiliar;
Emilio A. Koch
Vocales:
Dr. Carlos de Elia
» Luis Etchevehere
Dr. Esteban N. Comaleras
» Andrés Gallino
» Ramón C. Costa
» Romeo Carbó
José Pedrolini
Jaime Baucis
Julián Monzón
Alejandro Rosembrock
Ignacio A. Crespo
Justo J. Bergadá
Ernesto Spangemberg
Wenceslao Galán
Toribio R. Ortiz
Domingo Comas
Emilio J. Bianchi
José M. Aranguren

Provincia de Entre Ríos

Comisión Central de la Provincia y del Departamento Paraná *(Conclusión)*

Albino E. Reffino
José S. Viñas
Julio P. Parera
Follet Holt
Reinaldo Aragón
Luis Ayarragaray
Fermin Uzin
Narciso del Castillo
José S. Varona
Andrés Zapata

Departamento de Colón

Presidente:
José M. Girard
Secretario:
Manuel Guzmán

Vocales:
Francisco Batmalle
Apolinario Sanguinetti
León Sardou
Domingo Antonini
Elías Etteagui
Martin R. Mabragaña
Félix M. Gomez

Departamento de Concordia

Presidente:
Juan Salduna
Secretario:
Alberto Beceyro
Vocales:
José Boglich
Domingo Isthilart
Fernando G. Méndez
Sebastián San Román
Alberto Robinson
Juan P. Garat
Florentino Hourcade
David Luján
Dr. Germán Vidal
Pedro Mendiburo

Cupertino Otaño
Damián P. Garat
Juan Bailyna
Juan Zavalla
Luis J. Duclós
Dr. Santiago Cossy
Vicente Aspillaga
Pablo Nogués
Fernando Rodríguez
Pedro Bartneche
Alberto Nuñez
Gregorio Soler
Dr. Leoncio de Luque
Manuel del Cerro Requena
Bautista Garat
Dr. Casiano Pereyra
Eladio M. Lopez
Santiago F. Medrano
Joaquín Dorado
Juan Fagalde
Félix Horta
Alfredo Jorge
Jorge S. Robinson
Angel Libarona
Martin Etchevarría
Francisco J. Francioni
Cayetano J. de Urquiza
Juan A. Arruabarrena
Samuel Saenz Valiente (hijo)
Mariano Siburo

SUBCOMISIONES DEL DEPARTAMENTO

DISTRITO DE SUBURBIOS

Angel Libarona
Alberto Robinson

Pedro Mendiburo

Santiago Rosey

DISTRITO DE YUQUERÍ

Enrique Calderón
Andres Mighetti

Adolfo Welhy

Fermin Gomez

DISTRITO DE YUQUERÍ—COLONIA YERUÁ

Miguel Puazzo
Juan M. Blanco
Luis Rodriguez
Marcos Larripa
Antonio Lafourcade
Antonio B. Navarro
Pablo Maschio

Justo Logegaray
Carmelo Dri
Juan Fescandur (hijo)
F. Ferrari
Cándido Claseus
Reinaldo Panachi
Angel Reinafé

Francisco Garaberan
Eduardo Piriz
Carlos Rostacher
Manuel Moreno
Carlos Saenz
Julián Aracana

DISTRITO DE YERUÁ

Federico S. Hopper
Clodomiro Ledesma
Severino Carballo
A. G. Douglas
Juan Ambrosoni

Juan Vedengain
José M. Navarro
A. J. Cayrol
Juan Blaser

Mariano Jurado
Ambrosio Sanabria
Eliseo Ferrari
Eustaquio Osuna

Provincia de Entre Ríos

DISTRITO DE CHAÑAR

Domingo Agoul
Luis Arispe
Isidoro Beng
Domingo Falcón
Juan Olaichi
Antonio Requena

DISTRITO DE MOREIRA

Emerio J. Mers
Ramón Cabanius
Alfredo Jorge
Jorge S. Dorado
Francisco Villamil
Juan Cabanius
Juan Erafia

DISTRITO DE FEDERAL Y COLONIA FEDERAL

Guillermo Jhoston
José M. Fonseca
Juan Mac Louglin
Eugenio Linch
Jorge S. Jhoston
Esteban Hourcade
Antonio L. Cruget

DISTRITO DE DIEGO LÓPEZ

Juan B. Cúneo
José M. Subeaurre
Manuel Igarzúa
Eusebio Perez
Domingo Jáuregui

Departamento de Diamante

Presidente:
Eusebio Zubielqui
Secretario:
Sabá Zaragoza
Vocales:
Francisco Airaldi
Pedro Alva
Rafael Robledo
Cándido Arce
Manuel Facal
José Ré
Bautista Colobig
Geraldo Taquela
Pedro M. Casinelli
Pedro Caviglia
Miguel Saulillana
Alejandro Mayer
Salvador Espona
Eduardo Racedo (hijo)
Luis Etchevehere
Pedro Etchevehere
José C. Bello
Alberto Chá
Francisco Masó
Bautista Malespina

Departamento de Federación

Presidente:
José Alberti
Secretario:
Crisóstomo Gomez
Vocales:
Adriano Suburo
C. A. Deschamps
Dionisio C. Carbajal
C. R. Peñalva
Juan C. Medrano
Isidoro P. Hera
José M. Lonias
Primo Lodi
Daniel Rollano
Antonio Peña
Luis D. Francioni
Eduardo Ríos
Eduardo Paredes

Departamento de Feliciano

Presidente:
Gregorio Lapalma
Secretario:
Gabriel Cáceres
Vocales:
Eleuterio S. D'Avila
José A. Fernandez
Waldino L. Gadea
Lúcas G. Navarro
Eloy Novau
Pedro Goycochea
José I. Uriarte
Luis Izaguirre
Pedro Uriberri

Departamento de Gualeguay

Presidente:
Segundo Gianello
Secretario:
A. Duval Mendez
Vocales:
Joaquín Bentos Alvarez
Miguel Barroetaveña
Domingo Schiaffino
José Rebagliati
Carlos F. Schuster
Dr. Manuel Ortigosa
Salvador Simonpietri
José R. Santiago
Anselmo Lazo
Dario Crespo
Dario Gonzalez Calderón
Lucindo Albarenque
Francisco Quintana
Belisario Paredas
Juan Chiana
Domingo Alzúa
Juan Olivera

Provincia de Entre Ríos

Departamento de Gualeguaychú

Presidente:
Emilio Marchini
Secretario:
J. M. Mendez
Vocales:
Alfredo Elías
Juan J. Buschiazzo
Daniel Grané
Esteban Podestá
Sebastián Catino
Luis Luciano
Leopoldo Villar
Reynaldo Villar
Esteban Garbino
Salvador Rossi
Francisco Marchini
Horacio Rébori

Vicente V. de Urquiza
José Olaechea
Julián Irasusta
Pablo Daneri
Agustin P. Piaggio
Alfredo Spangemberg
Joaquin Goldaracena
Luis Secchi
Emilio M. Goiri
Francisco Troise
Francisco Araujo
Antonio Pardo
Víctor Milbarg
Luis Tula
Enrique Corvalán
Fidel Zeballo
Francisco Guier

Simón Bidart
Andrés Piana
Horacio A. Costa
Enrique Straw Barnes
Tomás Cuestas
Juan Ricardini
Macedonio Aranibar
Rafael Grané
Carlos Lavalle
Enrique E. Kenyon
Diego Key
José Antonio de Urquiza
Esteban Podestá
Luis Viaggio
Avelino Bourges
Juan Bagalciaga
Carlos Goiret

Departamento de La Paz

Presidente:
Sebastián C. Etchevehere
Secretario:
G. Reinafé
Vocales:
Demetrio Crespo
Mariano González Herrera
Salvador Sallarés
Pablo Guarrochena
Manuel García

Julio Schiappa Pietra
Eduardo Núñez
Lucio Aranguis
José Dominguez
Manuel Miqueo
Daniel R. Reinafé
Pablo Gorlier
Manuel Rivero y Hornos
Armando Cinto
Héctor Requena

Florencio Crespo
Fidel Córdoba
Enrique Dixou
Angel de la Llosa
Cándido Soloaga
Federico M. González
Francisco Godoy
Santiago Basso
Walter Glebert
Elías Parera Dénix

Departamento de Nogoyá

Presidente:
Jaime Escales
Secretario:
M. Monzón
Vocales:
Ramón Mihura
Tristán Frutos
Jaime S. Cepeda

Juan Cordonet
Gregorio U. González
Manuel Amestoy
José C. Sosa
Pedro Cinto
Juan Galizzi
Justo Azcua
José Otaño

Adolfo Reyes
Ramón Moreira
Carmelo Cardoso
Pedro Vinelli
Miguel Valdéz
Martin Román
Federico Salas
Climaco Pita

Departamento de Tala

Presidente:
Lorenzo Solimano
Secretario:
Mateo J. Esteva
Vocales:
Florencio García Blanco
Gregorio C. Barbiero
Bernardino Sanchez
Adolfo Grimaux
Fray Juan Bonaveri
Jacinto Grévol

Luis J. Grimaux
Daniel J. Medus
Estanislao Brown
Domingo Spamgemberg
Ruperto Martinez
Juan B. Olien
Armin Bähler
Manuel J. Davieux
Bernardo Alberto
Santiago Novella
Bartolomé Gilberto

Luis Schiavone
Pablo L. Miguez
Egidio Trevisan
Lucas C. Echazarreta
José N. Ceballos
Eloy Lesca
Pedro Laporte
Gilberto J. Serra
Benjamin Tailor
Juan M. Guerra
Juan R. Formentino

Departamento de Uruguay

Presidente:
Cándido E. Irazusta
Secretario:
J. Calderón Smith

Vocales:
Vicente Corvalán
Porfirio G. Teureiro
Esteban Amadeo

Andrés Rigoli
Manuel Cepeda
Agustin Pinedo
Alberto H. Carossini

Provincia de Entre Ríos

Departamenso de Uruguay *(Conclusión)*

Rafael Paradelo
Gastón Girod
Cipriano Marcó
Miguel Solanas
Juan D. Martinez

Francisco Ansaldi
Dr. Pascual Troissi
Antonio Rodriguez
Fidel Sagastume
Eduardo Uncal

José F. Mardon
Manuel Bodega
Julián Herrera

SUBCOMISIONES

DISTRITO DE MOSCAS

José B. Pearth — Manuel Núñez — Eduardo Uncal

DISTRITO DE GENACITO (AL NORTE DEL ARROYO SAN ADRIÁN)

R. Bacher — Pablo Prevost — Antonio Bartneche

DISTRITO DE GENACITO (AL SUR DEL ARROYO SAN ADRIÁN)

Guillermo A. Bitton — Antonio E. Bacciadone — Enrique Sobral

DISTRITO DE GENÁ

Agustin Beláustegui — Julián Herrera — Juan C. Rivero

DISTRITO DE TALA

Andrés Saldera — Juan H. Britos — Alejandro Magasanik

DISTRITO DE POTREROS

Miguel Solanas — Gastón Girot — José Ballestrin

DISTRITO DE MOLINO

Andrés Rigoli — Pedro Gaudini — Pablo Casanova

SECCIÓN ISLAS

José M. Barreiro — Benjamin Puebla

Departamento de Victoria

Presidente:
Dr. Sebastián Mundani
Secretario:
Vicente Vela
Vocales:
Juan Astiz
Matías Goyenechea
Dr. Juan Ravagnan
Juan V. Atencio
Carlos O. Vieyra

Gualberto Basaldúa
Angel R. Piaggio
David Albornóz
Dr. Antonio Oberti y Dénix
Alfredo Albornóz
Francisco Mihura
Juan C. Sobrero
Enrique S. Trucco
José M. Cúneo
Luis Silva

Antonio Silva
Federico Ravina
Francisco Vivot
José Q. Ruiz
Manuel Ferro
Manuel J. Anza
Juvenal F. de la Puente
Pastor E. Anadón
José Matías Godoy

Departamento de Villaguay

Presidente:
Juan G. Retolaza

Secretario:
Juan C. de Matteis

Vocales:
Tomás Zaburlin

Provincia de Entre Rios

Departamento de Villaguay *(Conclusión)*

Tomás Castagnino
Pedro Argain
Juan Altuna
Feliciano Carulla
Manuel Rocha
Miguel Cincunegui
Eduardo Montiel
Julio Mollajoli

Ventura Fernández
Eduardo Miranda
Arturo B. Cinto
Pedro Troncoso
Benito Aphalo
Pedro Miranda
José M. Elías (hijo)
Pedro Lapiz

Emiliano C. Ferreira
Ubaldo Morales
Teófilo E. de Urquiza
Froilán Mercau
Manuel Chaparro
León Sidit
Pedro Goyeneche (hijo)

SUBCOMISIONES

DISTRITO DE SAUCE LUNA

Hermenegildo Reynoso — Adolfo Vidal

DISTRITO DE MOJONES NORTE

Teodoro Medina — Pedro Guzmán

DISTRITO DE MOJONES SUD

Juan Altuna — Pedro E. Busquet

DISTRITO DE RAICES OESTE

Dolindo A. Pino — Cárlos E. Ferreyra

DISTRITO DE RAICES ESTE

Juan J. Ascué (hijo) — Ramón A. Poitevin

DISTRITO DE LUCAS NORTE

Enrique Almada — Francisco E. Cornell

DISTRITO DE LUCAS SUD

Juan B. Scheredelseker — Pedro Echeto

DISTRITO DE BERGARA

Pedro González
Guillermo O'Donyer — León Sidit — Isaac Kupermann

Provincia de Corrientes

Comisión Central

Departamento de la Capital

Presidente:
Andrés Reyes
Secretario:
Fernando Alsina
Vocales:
José R. Amarilla
Juan P. Cremonte

José Luis Nicolini
Antonio Decoud
Pedro R. Fernández
Justo Díaz de Vivar
Antonio J. Ruiz
Manuel Martínez
José del R. Benítez

Julián Díaz del Vivar
Julio G. Guastavino
Adolfo Mohando
Avel Almiron Fernández
Hipólito Argeret

Provincia de Corrientes

Departamento de Concepción

Presidente:
Oreste Arbo y Blanco
Secretario:
Vicente M Segovia
Vocales:
Manuel T. Romero
Carlos Pujato
Narciso Nadariaga
Filomeno Lator
Feliciano Benítez
Angel Lafuente
Nacianseno Solís
Eugenio Giraud
Saturnino Núñez
Ambrosi Frontini
José M. Lafuente

Departamento de Empedrado

Presidente:
Corme D. Flores
Secretario:
Leonardo Sussoni Anselmi
Vocales:
Francisco Gotusso
Carlos Riquelme
Victoriano Flores
Rómulo Torres
Juan Torres (h.)
Arturo Queirel
Elías López
Eleuterio Escalante
Felipe L. Azula
Luis Agolini
Pedro Gotusso
Aparicio San Martín
Juan Pío Gómez (h.)
Zacarías Pérez (h.)
Natalio de J. Piragini

Departamento de Paso de los Libres

Presidente:
Florentino Corso
Secretario:
Leandro Burgos
Vocales:
Juan M. Olivera
Teófilo Niveyro
Juan Nin
Florentino Díaz
Juan Barcellos de Oliveira
Mariano Madaringa
Desiderio López
Félix C. Donamaría
Eugenio Batalla
Manuel Fontana
Cayetano Elena Colomer
Narciso Pando
José Gil Riera
Juan Salas

Departamento de Goya

Presidente:
Juan A. Alvarado
Secretario:
Hortensio Quijano
Vocales:
Florencio A. López
Pedro Numa Soto
Juan F. Soto
Santiago Baibiene
Luis Villa
Vicente Soto
Fernando D. Fernández
Ignacio Perelló

Departamento de San Miguel

Presidente:
Manuel Barreiro
Secretario:
Mamerto Ibarra
Vocales:
Manuel A. Ferré
Sebastián Meana
Emiliano Sánchez
José del R. Vallejos
Juan Galmarini
Antonio Piñeiro
Leonardo Segovia
Héctor Navarro
Melchor S. Meza.

COMISION DE LORETO

Presidente:
Antonio M. Aponte
Secretario:
Julián González
Vocales:
Carlos Nocetti
Antonio Humbert
Pedro Barreda
José Bofil
Fermín A. Molina
Modesto Molina
Armengol Alegre
Julián J. Aquino
Pedro G. González

Departamento de Itatí

Presidente:
Mariano García
Secretario:
Desiderio Esquivel
Vocales:
Juan H. Suárez
Casimiro Gómez
Federico Vallejos
Adrián Cabral
Juan José Vallejos
Domingo González

Provincia de Corrientes

Departamento de San Antonio de Itatí

Presidente:
Miguel Yagueddú

Secretario:
Francisco Lacconi

Vocales:
Angel B. de Elcoro
Martín de Elcoro
Pablo Salazar

Departamento de Santo Tomé

Presidente:
Ubaldo Anteno
Secretario:
Alejandro G. y Herrera
Vocales:
Paulino J. Centeno
Miguel J. Centeno
Francisco Artigas

Zenón Rodríguez Vidal
Arturo Navajas
Adolfo Navajas
Domingo Duarte
Eduardo Aguirreberry
Juan Duarte
Francisco Sequeira
Pablo Navajas

José M. Soto
Juan A. López
Gabriel P. de Albulquerque
Gregorio Usquimeo
Benito Luzuriaga
Emilio Ferrer

Departamento de Mercedes

Presidente:
Manuel Coll
Secretario:
Ramón E. Goñi
Vocales:
Julio Pessini
Manuel I. Trin

Juan Duhagon
Domingo Avelo
Gustavo Feijoo
Guillermo Lynch
Hector Araujo Vazquez
Juan Castillo
Modesto T. Leises

Guillermo Cabral
Juan Ortuño
Modesto Barreiro
Pedro M. Cundom
Gumersindo Gadea

Departamento de Sauce

Presidente:
Felix M. Chaves

Secretario:
Abelardo Fernández

Vocales:
Vicente M. González
Felipe Pucheta
Bernardo Oiz

Departamento de La Cruz

Presidente:
Celedonio Soto
Secretario:
Pavio Flores

Vocales:
Victoriano Vallejos
José Lino Salvarredy
Fabriciano Flores

Francisco M. Soto
Cándido Araujo

Departamento de Monte Caseros

Presidente:
Cárlos P. Robin
Secretario:
Américo Medina Gil
Vocales:
Samuel Sáenz Valiente
Juan Pujol Vedoya

José M. Oria
Enrique Medina
Estanislao Cabred
Ceferino Pérez
Samuel Boronat
José R. Guerra
Tomás Oria

Eugenio Oria
Manuel Ubiña
Samuel N. Robinson
Martín Erro
Cárlos F. Rovira
Froilán Rosales
Manuel Ulciraa

Departamento de Curuzú Cuatiá

Presidente:
Francisco Podestá
Secretario:
Nicolás Papaleo

Vocales:
José R. Gómez
Agustín Atienza
Jorge Marefarquhar
Ernesto Riolfi

Francisco Liduefia
Guillermo F. Cáseres
Luis V. Belaustegui
José M. Gauna
Roberto González

Provincia de Corrientes

Dopartamento de Esquina

Presidente:
Luis Alonso
Secretario:
José de la C. Gallardo (h.)
Vocales:
Juan J. Soto
Estanislao Fernández
Juan S. Soto
Vicente Martínez
Ramón S. García
Adolfo Hayes
Celedonio A. Quiróz
José de la C. Gallardo
Víctor L. Leconte
Darío Martínez.
Erasmo Martínez
Juan Baibiene
Celedonio Quiroz
Antonio Flitas
Victorio Silgueira
Víctor S. Rolón
Enrique Schweyzer
Honorato Carreras
Juan Pablo Soto

Departamento de San Luis del Palmar

Presidente:
Juan de R. Correa
Secretario:
Francisco Ibortea
Vocales:
Pedro de J. Pérez
Jacinto Duarte R.
Manuel S. Molina
José H. Pérez
Saturnino Ojeda
Manuel V. Molina
Florencio Goytia
Marcial Goytia

Departamento de San Cosme

Presidente:
Francisco L. Vallejos
Secretario:
Elíseo Soler
Vocales:
Carlos Aquino
Juan J. Verou
Vicente N. Forastier
Desiderio Escobar
Cosme T. Acosta
Justino Silva
Jacinto Martínez
Nicolás Gallardo
Severo L. Acosta
Angel A. Valenzuela
Juan Pedro González

COMISION DE SANTA ANA

Presidente:
Angel B. Morel
Secretario:
Inocencio Vega
Vocales:
Juan G. Morel
Eloy Gauna

Departamento de San Roque

Presidente:
Ciriaco Sosa
Secretario:
José Paniagua
Vocales:
Daniel Speroni
Atanasio Aguirre
Pedro Pablo Quirós
Doroteo Quirós
Jacinto Sosa
J. José Paniagua
Feliciano Alvarez
Francisco Milone
Arístides D. Olivieri
Juan E. Altamirano
José D. Domínguez
Augusto M. Galián

COMISION DE NUEVE DE JULIO

Presidente:
Enrique J. Castillo
Secretario:
Augusto Cuevas
Vocales:
Pedro Mora y Araujo
Rafael Gallino Hardoy
Máximo Alcorta
Ireneo Reguera
Pedro Rossi
Blas Lugo
Nicolás Aguino
Pedro Goitía
Rómulo Reguera

SUBCOMISION DE CHAVARRIA

Juan A. Romero
Zacarías Almirón
Indalecio Alegre

Dopartamento de Ituzaingó

Presidente:
Nicolás López
Secretario.
Luis A. Olivari
Vocales:
Ramón Oporto
Juan N. Coutte
Francisco Coutte
César Resoagli
José F. Valle
Mateo Ojeda
Manuel Abelenda

Provincia de Corrientes

Departamento de Ituzaingó *(Conclusión)*

Francisco Esperón
Pedro Catasiro
Juan Jiménez
Ramón Sotero

Ramón Breard
Andrés Olivari
Luis Olivari
Eugenio Aguilar

Ventura Ferré
Amado Medina
Fernando Godoy

Departamento de Lavalle

Presidente:
Olegario Fernández
Secretario:
Eleuterio Mariño

Vocales:
Toribio López
Juan Cenos
Ricardo López y López

Antonio Mora y Araujo
Arturo Mora
Luis Stalla
Olegario Fernández

Departamento de Bella Vista

Presidente:
Juan Denegri
Secretario:
Juan P. Ruiz

Vocales:
Abel Benítez
Domingo Guido
Luis Vanasco

Ramón Calvo
Miguel Fontanarrosa
Ignacio Pérez
José Furnillo
Marciano Morín

Departamento de Mburucuyá

Presidente:
Pedro J. Soto
Secretario:
Marcelino Grabre

Vocales:
Daniel Galarza
Emilio Pont
Eduardo Fernández

Juan Uset
José E. Luque

Departamento de San Martín

COMISION DE ALVEAR

Presidente:
Claudio Cancelo
Secretario:
Jorge Paliologo

Vocales:
Cipriano F. Romero
Santiago Barreyro
Justo P. Barberan
Juan Guglielmi

Francisco Sussini
Rafael Oliva
Marcelino Acuña
Isidro Núñez
Emilio L. Jardin

COMISION DE YAPEYÚ

Presidente:
Balbino Olmedo
Secretario:
Manuel A. Olmedo

Vocales:
Emeterio Villalva
Juan E García

Ventura Baez
Bernardino Romero

Departamento de Caa-Catí

Presidente
Laureano Almirón
Secretario:
Sinforiano Torres
Vocales:
Mauricio Galarza

Pablo Burlando
Emiliano Barreto
Rafael Biondi
Florencio Barrios
Servando Gómez
Ildefonso Esquivel

Juan R. Ayala
Manuel Pérez
Sinforiano Torres
Gerónimo Vallejos
Gervasio Blanco

Departamento de Saladas

Presidente:
Vicente R. Flores
Secretario.
Villagrán J. Virasoro

Vocales:
Manuel Acuña
Severo Ramírez
Protasio Reyes
Ginés Cosa

Eleuterio Escalante
Antonio Insauralde
Pedro G. Marín
Pedro Segundo Galarza
Antonio Insauralde

Provincia de Córdoba

Comisión Central

Presidente
Dr. Julio Deheza
Secretario
Ing. Manuel E. Rio
Auxiliar
Emiliano Aguilar
Vocales
José María Acosta
José E. Ahumada
Dr. Nicolás M. Berrotarán
Alfredo Larrosa
Eulogio Esenti
Crisólogo Oliva
Manuel Perea Muñoz
Dr. Eduardo Ibañez
José E. Castro
José M. Figueroa
Benjamin Otero
Teodosio Pizarro
José Solá
Julio Escarguel
Fabio Carranza
Julian Maidana
Francisco Rodriguez del Busto

Departamento de Calamuchita

Presidente
Benigno Moyano
Secretario
Genaro S. Moyano
Vocales
Filemon Carranza
Pbro. Juan A. Rodriguez
Manuel Y. Verde
Manuel E. Sanchez
Juan S. Pedernera
J. Primitivo Prado
Esteban Avaca
José Zarazaga
Tomas Rivarola
Ignacio A. Carranza
Belarmino Torres
Miguel Astrada
Nino García Rams
Luis Freytes
Eleuterio Freytes
Eudoro Freytes
Esperideon A. Sanchez

SUBCOMISIÓN

Samuel Echenigue
Flaviano Echenigue
José Zaraga
Desiderio Tejerina
Tomas Rivarola
Ignacio Verde
Roso I. Torres
Esperideon A. Sanchez
Tristan Echenique
Angel F. Sanchez
Belarmino Torres
Ignacio A. Carranza
Justiniano E. Sanchez
Fermin Paez

Departamento de Colón

Presidente
Luis Monsegur
Secretario
Pedro Retolaza
Vocales
C. Orgáz Montes
Antolin R. Funes
Belidoro Frias
Vicente Abburrá
Domingo Capella Herrera
Domingo A. Aguirre
Modesto C. Torres
Loreto Orellano
Luis M. Peralta
Jo.ué Bergagna
Antenor Uriarte
Felipe Gonzalez
Juan Peña

SUBCOMISIÓN DE CAÑAS

Presidente
Isaac Ceballos
Vocales
Rafael Celio
Belindo Celio
Luis Ceballo
Vicente Diaz

SUBCOMISIÓN DE CARAYA

Presidente
José Romanutti
Vocales
Domingo Carbonetti
Raimundo Coccani

SUBCOMISIÓN DE CONSTITUCIÓN OESTE

Presidente
Jordan Maldonado
Vocales
José María Lujan
Francisco Lujan
Nicolás Loza
Teófilo Medina

SUBCOMISIÓN DE CONSTITUCIÓN ESTE

Presidente
Elisco Hormaeche
Vocales
Ramon M. Loza
Enrique Conci
Secundino Martinez
Eufrasio Cáceres
Rosario Ferreyra
Narciso Gutierrez
Ramon Navarro

Provincia de Córdoba

SUBCOMISIÓN DE RÍO CEBALLOS

Presidente
Gerónimo del Fabro

Vocales
Teodomiro Torres
Tomás Ulloque
Norberto Indarte
Luz Torres

SUBCOMISIÒN DE SAN VICENTE

Presidente
Cárlos Argüello

Vocales
Secundino Torres
Vidal Torres
Segundo Sosa
Ignacio Mayano

SUBCOMISIÓN DE CALERA NORTE

Presidente
Zacarías García

Vocales
Tristán S. Ulloque
Mariano García
Fernando Martinez
Toribio A. Agüero

Departamento de Cruz del Eje

Presidente
Anibal Carmona
Secretario
Eduardo Perez Escobar
Vocales
Corsino A. Rivadero

Domingo Del Prado
Nestor Herrera
Ramon Herrera
Rufino J. Polanco (cura)
Aurelio Crespo
Moises Heredia
J. Vicente Reyna
Reyes Reyna
José M. Montes
Juan P. Luna
Zenon Ceballos

SUBCOMISIÓN DE CANDELARIA

Presidente
Joaquin Amenabar

Vocales
José A. Gonzalez
Jesus Lescano [hijo]
Juan Mansaneli
Justiniano Cortés

SUBCOMISIÓN DE SOTO

Presidente
Cipriano Peralta
Secretario
Marco A. Cabeza

Vocales
Manuel Bustos
Manuel Coto
Javier M. Zapata
Onias G. Cáceres

SUBCOMISIÓN DE SERREZUELA

Presidente
Filemon Salas

Vocales
Abdon Torres
Ruperto Torres

SUBCOMISIÓN DE PICHANAS

Presidente
Roque H. Figueroa

Vocales
Domingo Carrizo
Eusebio Torres

Departamento de Ischilin

Presidente
Ramon Zamudio
Secretario
Vicente Rodriguez
Vocales
Pedro Robles Ramallo

José María Sosa
José Blanch
Hermenejildo T. Piñeiro
Medardo Avila Brochero
Martín Ferrer
Francisco Diaz
Miguel Vergara
Juan Córdoba
Matias Funes

Provincia de Córdoba

SUBCOMISIÓN DE PARROQUIA

Presidente	*Secretario*	*Vocales*
Hermenejildo T. Piñeiro	Luis Yllanes	Zacarías Vera Cástulo Ruiz

SUBCOMISIÓN DE MANZANAS

Presidente:	*Secretario*	*Vocal*
Francisco Diaz	Emilio Oria	Justo Olmos

SUBCOMISIÓN DE AVELLANEDA

Presidente	*Secretario*	*Vocal*
Medardo Avila Brochero	Higinio Vasquez	Medardo Avila (hijo)

SUBCOMISIÓN DE TOYOS

Presidente	*Secretario*	*Vocal*
Roberto Alvarez	J. Torres	Jose Gigena

SUBCOMISIÓN DE COPA CABANA

Presidente	*Secretario*	*Vocal*
Matias Funes	José D. Jaime	José Quinteros

SUBCOMISIÓN DE ESTACIÓN CHUÑA

Presidente	*Secretario*	*Vocal*
Belisario Cooper	Juan Ramallo	Heminio Ansualde

SUBCOMISIÓN DE ESTACIÓN SAN JOSÉ

Presidente	*Secretario*	*Vocal*
Anacleto Z. Oviedo	Juan D. Gaetan	Cledovio Cabrera

Departamento de Juarez Celman

SUBCOMISIÓN DE GENERAL CABRERA

Presidente	*Secretario*	
Manuel de la Lastra	José E. Ramos.	Federico M. Gatti
	Vocales	Cárlos Puddicomb
	Cárlos A. Marini	Ignacio Palacios Moyano

SUBCOMISIÓN DE CHUCUL

Tomás J. Mc. Keon	Fantino T. Bengolea	Julio Ponce Malarin
Ernesto Díaz	Teófilo Suncher	Aquiles Canevari (hijo)

SUBCOMISIÓN DE LAFOULAYE

Presidente	*Secretario*	
Federico Redlich	Agustin G. Posse	Juan J. Latrille
	Vocales	Gabriel Parpal
	Pablo B. Rodríguez	Alfredo S. Gonzalez

Provincia de Córdoba

SUBCOMISIÓN DE LA CARLOTA

Presidente
Juan S. Ross
Secretario
Ramón E. Baldúm

Vocales
Pastor Isla
Bautista Cisnero
Nicanor López
Teodoro Funes
Antonio L. Espinosa
Marcial Valdez
Juan de Dios Vera
Cesareo Segundo Valdez

Departamento de Marcos Juarez

Presidente
Julian D. Fernandez
Secretario
Antolin S. Ponce

Vocales
Clodomiro Corvalan
Florencio Santa Cruz
Dr. Lucas V. Cordoba
Elmiro Ruiz
Ignacio Lardizabal
Gabriel Irazu
Juan W. Tapper
Benito Bengochea

SUBCOMISIÓN DE GENERAL ROCA

Presidente
Clemente Bocca

Vocales
Desiderio Ré
Guillermo Raldovino
Bonifacio Villarino
Antonio Benvenútto

SUBCOMISIÓN DE ARIAS

Presidente
Alejandro Macdonald
Secretario
José A. Irigoyen

Vocales
Enrique Serrot
Juan P. Fassi (cura)
Marcial Zarazaga
Santiago Bancalari
Fernando Rojas
Tomás Cavanagh
Alejandro Adamson

SUBCOMISIÓN DE CRUZ ALTA

Presidente
Canuto Aparicio
Secretario
Daniel Morra

Vocales:
Abraham Ortiz
José Cristiani
Julio del Viso
Rosendo B. Ciendo
Santiago Toullieux
Ramon Equiluz

SUBCOMISIÓN DE SALADILLO

Presidente:
Balvino Aravena

Secretario:
Jérónimo Guevara (hijo)

Vocales:
Luis F. Coppola
Jerónimo Guevara (padre)

Departamento de Minas

Presidente:
José R. Paez
Secretario:
Rufino F. Barrionuevo
Vocales:
Juan A. Zorate
Benjamin H. Leal
Eudoro Romero
Casiano Barrionuevo

Francisco Rojas Villafañe
Ramón Diaz
Celestino Corbajal
Marcos Ferreyra Tivera
Juan R. Varas
Antonino Leal
Pedro Oviedo
Pablo Gallardo
Secundino Perez
Emilio Gordillo
Eulogio Zárate
Manuel García
Rodolfo Roqué
Juan C. Maldonado
Alejo Cebrero
Luis Corbajal
José M. Echegaray
Zenón A. Cuello

SUBCOMISIÓN DE LA PEDANÍA ARGENTINA

Presidente
Pedro A Güemez

Secretario
Ignacio B. Heirot

Vocal
Francisco Ferrer

SUBCOMISIÓN DE LA PEDANÍA CIENEGA DEL TORO

Presidente
Loreto Velez

Secretario;
Audifa Leal

Vocal;
Salustiano Juarez

Provincia de Córdoba

SUBCOMISIÓN DE LA PEDANÍA GUASAPAMPA (1a SECCIÓN)

Presidente
Federico Robledo

Secretario
Cruz Murua

Vocal
Juan R. Molina

SUBCOMISIÓN DE LA PEDANÍA GUASAPAMPA (2.a SECCIÓN)

Presidente
Marcelino Luna

Secretario
Rosario Aguirres

Vocal
José Recaldes (hijo)

Departamento de Pocho

Presidente
Eusebio Bustos
Secretario
Luis F. Guzmán
Vocales
Alejos C. Burgos.

Fidel Pacheco
Vicente Carrera
José S. Díaz
Favian Díaz
Angel Oviedo
Domingo Barrionuevo

Francisco B. Figueroa
Wladislao Mansaneli
Zenon S. Bazán
Ramón y José Suarez

Presidente
Prospero Cáceres (hijo)
Secretario
Inocencio Cáceres

Vocales
Severo Altamirano
José L. Recaldes
Flavio Sarmiento (hijo)

Flavio Sarmiento (padre)
Eleuterio Yañez
Pedro Castro
Teodomiro Murcia

SUBCOMISIÓN DE CHANCANI

Presidente
José J. Andrades.
Secretario
Jesús M. Soria
Vocales
Elisco Zapata

Sixto Paz
Santiago Lucero
Ricardo Tobar
Isauro Palacios
José M. Sosa
Salvador Gomez

Salvador Rivero
Doncel Sanchez
Ismael Luna

Departamento de Punilla

Presidente
Dr. Luis Felipe Roca
Secretario
Manuel Indarte
Vocales
Eulogio Molina
Juan F. Moyano
Toribio A. Gomez
Santiago Scroffernechez
Juan M. Bustos

Ramón Berella
Jesús Cabanillas
Próspero G. Moyano
Pío S. Díaz
Loreto Olmos
Jovino Cabanillas
Ramón A. Soria
Hermógenes Pastrana
Facundo Bustos
José Barrionuevo

Ramón Bustos
Modestino Capdevila
Ceferino Indarte
Ramon J. Carranza.
Máximo Lucero
Federico Roldán
Genaro Carranza
Cárlos N. Paz
Antonio S. Molina

SUBCOMISIÓN DE DOLORES

Presidente
Próspero G. Moyano

Secretario
Jovino Cabanillas

Vocal
Antonino S. Molina

SUBCOMISIÓN DE SAN ANTONIO

Presidente
Hermógenes Pastrana

Secretario
Modestino Capdevila

Vocal
Ramón A. Soria

SUBCOMISIÓN DE ROSARIO

Presidente
Dr. Luis F. Roca
Secretario
Manuel Indarte

Vocales
Juan F. Moyano
Toribio A. Gomez
Ramón Bustos

Juan M. Bustos

Provincia de Córdoba

SUBCOMISIÓN DE SAN ROQUE

Presidente	*Secretario*	*Vocal*
Federico Roldán	Federico Bazan	Cárlos N. Paz

SUBCOMISIÓN DE SANTIAGO

Presidente	*Secretario*	*Vocal*
Ramón J. Carranza	José L. Gonzalez	Benjamin Sanchez

Departamento de Río Io

Presidente	*Vocales*	Silvano Cuestas (hijo)
Fernando O. Garrido	Gregorio M. Gordillo	Abel G. Carnero
Secretario	Luciano J. Vaca	José A. Carnero
Fermin B. Ferreyra	Francisco Dávila	Primitivo Pastrana
	Delfin Almada	J. Hengrem

Departamento de Río Segundo

Presidente	*Vocales*	Cárlos Moreno Muñox
Ignacio Moyano Mansilla	Joaquin Montoya	Salvador Lucero
Secretario	Julio Storni	Tristan Tecera
Daniel Mac Cormick	Tadeo Navarro	Anibal A. Alvarez
	Javier Castellano	Adolfo Luque

SUBCOMISIÓN DE SAN JOSÉ NORTE

Presidente	*Vocales*	Salvador A. Tejeda
Ramón Maria Tecera	Agustin Brasca	Isauro Tejeda
Secretario	Tirso Lopez	Placido Martinez
Roque Ruiz	Martín Tecera	

SUBCOMISIÓN DE SAN JOSÉ SUD

Presidente	*Vocales*	Estevan Alonso
Manuel Rodriguez	Wenceslao Rodriguez	Indalecio Diaz
Secretario	Eloy Pomez Diaz	Juan Carballal
Manuel Romero	Servando Ferreyra	Mauro Calzolari
		Antonio Lagues

SUBCOMISIÓN DE IMPIRA

Presidente	*Vocales*	Arturo Day
Waldino Lascano	B. Rodriguez Colazo	Cárlos Romero
Secretario	Lindor Ancona	Antonio Zori
Horacio Tuero Laiseca	Antonio Muratore	Higinio Ballazza

SUBCOMISIÓN DE MATORRALES

Presidente	*Vocales*	Moises Pomez
Crisólogo Casas	Deudil Rodriguez	Alberto Heer
Secretario	Manuel Rodriguez	Pedro Rodriguez
Roque Tecera	Bernardo Rodriguez	Luís Rodriguez
		Cufronio Ludueña

SUBCOMISIÓN DE VILLA DEL ROSARIO

Presidente	*Secretario*	*Vocales*
Jesus Carballo Cuestas	Ercolino C. Conte	Dr. José R. Ludueña

Provincia de Córdoba

SULCOMISIÓN DE VILLA DEL ROSARIO *(Conclusión)*

Meliton Vocos
Medardo Alvarez Luque
Pbro. Lindor Ferreyra
Sixto N. Sueldo
Bartolomé Minetti (hijo)
Diógenes Ruiz

SUBCOMISIÓN DE SUBURBIOS NORTE

Presidente
Rafael Lierido

Vocales
Josá R. Argüello
José R. Laborda

SUBCOMISIÓN DE SUBURBIOS SUD

Presidente
Marcial Lencina

Vocales
Aquilino Luque
Angel Ayllan Ruiz

SUBCOMISIÓN DE CALCHIN ESTE

Presidente
Agapito Lascano

Vocales
Julian Nóbrega
Nicolás J. Sueldo

SUBCOMISIÓN DE CALCHIN OESTE

Presidente
Francisco Alvarez

Vocales
Pedro A. Colazo
Teodosio Luque

SUBCOMISIÓN DE A. DE ALVAREZ

Presidente
Adolfo Vocos

Vocales
Celestino Ferreyra
Francisco Rodriguez

SUBCOMISIÓN DE O. DE PERALTA

Presidente
Eusebio T. Taborda

Vocales
Ramon Luque
Domingo Ferreira

Departamento de Río Cuarto

Presidente
Alfredo Boassi
Secretario
Cárlos C. Alfredetti
Vocales
José T. Semeria
Emilio Pereyra Esquivel
Ruben Agüero
Rafael Artiles (cura parroco)
Márcos E. Lloveras
Cárlos Ramallo
Juan Jorba
Cárlos Vismara
Felipe S. Horta
Juan S. Pesce
Fidel S. Argüello
Alfredo Fúnes
Juan Gardey
Luis Gardey
Elias Gigena
Cárlos Gandard
Bernardino Lacasse
Vitaliano Magrini
Manuel Rodriguez Ocampo
Enrique Sanmillan
Wenceslao Tejerina
Antonio P. Ferrer
Cruz Lucero
Juan E. Còrdoba
José M. Sugasti
Manuel Tudor
Luis Bertuzzi
Angel Puebla
Dionisio S. Centeno
José I. Novillo

SUBCOMISIÓN DE TEGUA

Presidente
Honorato Ramos
Vocales
Conrado Gigena
Lugardi Riveros Gigena
Elias B. Gigena
Joaquin Crespo (hijo)
Felix B. Paz
Domingo Bazán
Emilio Méndez Paz
Luis Bovo
Benjamin Borigorria
Curt Von Arenstorff
Adolfo Pereyra Molina
Santiago Depetris
Alejandro M. Gigena
Belarmino Garay
Carlos Leoné
Pedro Soria
Emiliano Castro
Cárlos Borigorria

Provincia de Córdoba

SUBCOMISIÓN DE SAN BARTOLOMÉ

Presidente
Ramón Alvarez
Vocales
Teodoro Echenique
Aniceto Lascarain
Domingo de la Torre
Apolinario Claro
Selso Echenique
Gerónimo Alvarez
Alberto Torres
Eduardo Grübein
Anfiloquio Moyano
Ignacio Becerra
Octavio Rivarola
Esteban Acosta
Federico Lée

SUBCOMISIÓN DE PEÑAS

Presidente
Bernabé Fernandez
Vocales
Ramón E. Medina
Juan I. Altolaguirre
Reynaldo Aguirre
Ercolano Bustos
Cristóbal Aguirre
Bernardo Risso Patron
Pastor Cabral
Ignacio Guevara
Manuel Martinez
Gregorio Berrotarán

COMISIÓN DE SAMPACHO

Presidente
Cárlos Gonzalez Delgado
Secretario
Dr. José B. Menchaca
Vocales
Costante Pasolli
Juan Pheaux
Juan Cinotto
Mauricio Segundo Litjár
Eduardo Peñaloza
Pedro Lanz

SUBCOMISIÓN DE ACHIRAS

Presidente
Exequiel Oribe
Secretario
P. A. Ayala
Vocal
José S. Perez

SUBCOMISIÓN DE LA CAUTIVA Y 3 DE FEBRERO

Presideute
Alejandro Miroli
Secretario
Juan M. Cabeza
Vocales
Dr. Daniel Miroli
Saturnino Peralta
Salvador Carol
Leopoldo Peralta

SUBCOMISIÓN DE PAUNERO

Victoriano Sodupe
Eugenio Z. Altube
Alejandro Arcondo
Noël Etchegoyen

SUBCOMISIÓN DE WASHINGTON

Márcos Valdez
Antonio Sanchez
José María Cuevas

SUBCOMISIÓN DE CHAYAN

Amadeo S. Miranda
Pedro Vazquez
Juan A. Aspiroy

SUBCOMISIÓN DE LAS VARAS

Rafael Figueroa (hijo)
R. Jover
E. A. Loria

Departamento de Río Seco

Presidente
Eustaquio Isla Racedo
Secretario
Doria Robledo
Vocales
Gorgonis Isla Racedo
Manuel Ferreyra Guevara
Jorge Peuser
Francisco Javier Sierra
Zenón Camaño
Gerónimo Bustos
Santiago Camaño

Provincia de Córdoba

Departamento de Río Seco *(Conclusión)*

Cruz Pino
Tomás Rodríguez
Camilo Carr
Salvador Olmos
Gregorio Ordoñez
Navor Navarro
Márcos Patiño
Pascual Lallana
Bernardo Solís
Damián Gimenez

Departamento de General Roca

Presidente
Dr. Arturo Melo
Secretario
Juan M. Baigorria
Vocales
Volmer Albeck
Enrique de la Lastra
Leonidas Centeno
Enrique Mollard
Germán Smidt
Severo S. Herrera

SUBCOMISIÓN DE HUINCA RENANCÓ

Presidente
Esteban Mariena
Secretario
Jnan J. Baez
Vocales
Ramón García
Pedro Odonel
Román Brugal

SUBCOMISIÓN DE RANQUELES

Presidente
Sixto Arrascaeta
Secretario
Juan Garcia
Vocales
Francisco Baqué
Cayetano Lenzino

SUBCOMISIÓN DE PINCEN

Presidente
Juan Escobar
Secretario
Juan Irigaray
Vocales
Máximo Castellao
Pedro Magnolla
Medardo Roldán

SUBCOMISIÓN DE ITALÓ

Presidente
Bernardo Iribarne
Secretario
Juan C. Sarmiento
Vocales
Juan Etchegoihen (hijo)
Servando Sarmiento
Juan Duart

SUBCOMISIÓN DE BUCHARDO

Presidente
Dr. César Gallegos Moyano
Secretario
Arturo F. Sarmiento
Vocales
Alejandro Rivas
Gregorio Vidal
Rafael Llambías Mir

SUBCOMISIÓN DE JOVITA

Presidente
Andrés Ibarrola
Secretario
José R. Peña
Vocales
Adolfo Degreef
N. Baños
Juan B. Villemur

SUBCOMISIÓN DE NECOCHEA

Presidente
Manuel P. Rodríguez
Secretario
Juan S. Cook
Vocales
Norman Clark
Alberto Hansen
Francisco Rodríguez (hijo)
Juan V. Baez
Francisco Buxadé

Provincia de Córdoba

SUBCOMISIÓN DE SARMIENTO

Presidente
Casimiro Lartigue
Secretario
Gregorio Piñero

Vocales
Fernando N. Lartigue
José María Capos
Waldino Luján
Gordán D'Henderson
Roberto Dixon
Gregorio Iriarte
C. Gondelfedt

Departamento de San Alberto

Presidente
Ramón Funes Garay
Secretario
Guillermo Garay
Vocales
Presb. Domingo J. Acevedo
Guillermo Molina
Facundo Altamirano

Pedro A. Miranda
Doncel Olmedo
Ignacio Altamirano
Angel Soria
Rafael Allende
Moises Peres
Adrian Heredia
Emilio Gonzalez
Juan Funes
Genaro Merlos
Pedro C. Sarmiento
Luís Molina
Rufino Bazan
Erasmo Recalde
Silvano Cuello
Patricio L. Mendoza
Angel Lopez

SUBOCMISIÓN DE SAN PEDRO

Presidente
Justiniano Recalde Cortés
Secretario
José E. Ortiz

Vocales
Reginaldo Cortés
Presb. José Moyano Centeno
Hipólito J. Ahumada
Manuel Cuestas
Francisco Cortés
Felix Recalde Cortés
Enrique Cuestas

Departamento de San Javier

Presidente
José L. Bonaparte
Secretario
Juan Mercau
Vocales
Alejandro Montiel
Mariano Torres
Gregorio J. Rodriguez
Martin Torres
Cenobio Soto
Adalberto J. Hormaeche

Rafael Castellano
Abel Contrera
Julián Rodriguez
Angel S. Tula
Salvador C. Segura
Santos Ortiz
Sixto Castellano
José Checa
Germán Torres Carranza
Jacobo Quartino
Pedro I. Castellano
Ernesto E. Carranza
José Belascuain
Hermenegildo Baez Fúnes
Julián Arregui
Martin Segura
Pedro Ruiz Lascano
Angel Segura
Nicolás Castellano
Juan Bernardon
Benito Iglesias
Dr. Antonio Torres

SUBCOMISIÓN DE VILLA DOLORES SECCIÓN OESTE

Presidente
Salvador C. Segura

Vocales
Angel Segura
Angel S. Tula

SECCIÓN ESTE

Presidente
Rafael Castellano

Vocales
Abel Contrera
Germán Torres Carranza

SECCIÓN SUD-OESTE

Presidente
H. Baez Fúnes

Vocales
Sixto Castellano
Julián Rodriguez

SECCIÓN SUD-ESTE

Presidente
Adalberto J. Hormaeche

Vocales
Fructuoso Mercado
Salvador Quiroga

Provincia de Córdoba

SUBCOMISIÓN DE LAS ROSAS

Presidente
Severo Martinez
Secretario
José Checa

Vocales
Moisés Cortés
Santos Ortiz
Félix Chacon
Claro Peralta
Juan Outeda
José Antonio Oliva
Lorenzo Oviedo
Manuel Arias
Isaac Ramirez
Zoilo Bringas

SUBCOMISIÓN DE SAN JAVIER

Presidente
Pedro I. Castellano

Secretario
Pedro López Arias

Vocales
Martin Segura
Jacobo Quartino

SUBCOMISIÓN DE LUYABA

Presidente
Nicolás Castellano

Secretario
Agustin Castellano

Vocales
Julián Arregui
Luis Rearte
Mentor Carranza

SUBCOMISIÓN DE VILLA DE LA PAZ

Presidente
Jacinto Palacios

Secretario
Pedro Incamps
Vocales
Ernesto E. Carranza
Carmen Urquiza
José Belascuain
Eduardo Pérez

Departamento de San Justo

Presidente:
José Devoto
Secretario:
Diego L. Fernández

Vocales:
José Quintana Alcorta
José M. Varaona
Diógenes Santillán
José M. Villar
Victorino Yañez
Julián Pío Cuestas
Máximo D. Virgolini
Teodomiro Hernández

SUBCOMISIÓN DE QUEBRADO HERRADO

Presidente
Werfil Machado

Secretario
D. Romero

SUBCOMISIÓN DE DEVOTO

Presidente
José J. Falco

Secretario
Antonio Argüello

SUBCOMISIÓN DE LASPIUR

Presidente
José Comini

Secretario
Jacinto Moya

SUBCOMISIÓN DE LAS VARAS

Presidente
Carlos Verhaeghe

Secretario
Quinto Costa

SUBCOMISIÓN DE VARILLAS

Presidente
Dr. Augusto Ullio

Secretario
José Ferreyra

Provincia de Córdoba

COMISIÓN DE MORTEROS

Presidente
Alberto Inaebnit
Secretario
Carlos L. Lescano

Vocales
Cura párroco Laureano F. Ríos
Mateo Colombetti
Modestino F. Lescano
Paulino González
Bautista Romero

SUBCOMISIÓN DE BRINKMANN

Presidente
César Scasola
Secretario
Domingo Peirano (hijo)

Vocales
Manuel J. Ferreyra
José Seever (hijo)
Italo Rivas
Luis Gallino
Isidoro Pellanda
José Fernández
Juan N. Ferrero
Juan Rosacher

SUBCOMISIÓN DE PORTEÑA

Presidente
Esteban A. Vicini
Secretario
Gustavo Pozzo
Vocales
César Castelli
Luis Martini
Tomás Dolliatto

Luis Bianchiotti
Luis Macli
Juan Hueso Gil
Lucio Real Novillo
Lorenzo Giacomino
Presb. Donato A. Latella
Juan Navajas
Illuminato Veglio
Enrique Verga
José Assano
Carlos Mezano
José Nocera
Alceste Medici
Pedro Faustinelli

SUBCOMISIÓN DE FREYRE

Presidente
Bernabé Caso Rosendi
Secretario
Jorge A. Sola
Vocales
José Descalsi

Aníbal Ambrosio
Manuel Ortiz
Italo Conti
Juan Lasalle
Tomás Breso
Francisco Machiaro
Juan Ciarlo
Claudio Trucone
Luis Rossi
José Rossi
Pbro. Domingo Lupo

SUBCOMISIÓN DE LUXARDO

Presidente
José Sarranas
Secretario
Francisco Tejeda Lucero

Vocales
Sebastián Bergero
Domingo Curto
Juan Vagliente
Francisco Vaira
José Peretti
Guido Brambilla

SUBCOMISIÓN DE MARINA

Presidente
Juan Peirotti
Secretario
J. B. Casol

Vocales
Lusindo Suárez
Enrique Castabello
Matías Audano
José Magario
Prudencio Andrade

SUBCOMISIÓN DE CONCEPCIÓN DEL TIO

Presidente
Liborio Mugas (hijo)
Secretario
Manuel F. Amuchástegui

Vocales
Claudio Ludueña
Pedro Saldivia
Manuel Amuchástegui
Tristán M. Cornejo
Miguel P. Ludueña
José Monteagudo
Casiano Rapela
José S. Cornejo

SUBCOMISIÓN DE ARROYITO

Presidente
Marcelino C. de Loredo

Secretario
Silvano Vocos (hijo)
Vocales
Presb. José Gagliardi
Dr. Ramón V. Tejerina
Pedro N. Navarro
Gerónimo Lario

Provincia de Córdoba

Departamento de Santa María

Presidente
Adolfo M. Rodríguez
Secretario
Martin Meyer (hijo)

Vocales
Domingo A. Lepri
Telésforo Lozada
Pedro Butori
Francisco D. Tows
Emilio R. Muttoni
Nicolás Carreño
Horacio Figueroa
José Villarino

SUBCOMISIÓN DE CASEROS OESTE

Presidente
Benedicto Díaz

Vocales
Marcelino Moyano
Clodomiro Peralta
Juan Fierro

SUBCOMISIÓN DE COSME NORTE

Presidente
Luis J. Almada

Vocales
José M. Gonzalez
Benildo C. Gomez

SUBCOMISIÓN DE COSME SUD

Presidente
Santos Dominguez

Vocales
Salvador Almada
Silvano Dominguez

SUBCOMISIÓN DE CALERA

Presidente
Juan de Dios Sosa

Vocales
Máximo Viera
Vicente Cabanillas
Justo Santillán Casares

SUBCOMISIÓN DE LAGUNILLA

Presidente
Marco A. Villagra

Vocales
Balbino Sosa
José Romero

SUBCOMISIÓN DE CASEROS ESTE

Presidente
José S. Alonso

Vocales
Rosendo Villagran
Nolasco Sosa

SUBCOMISIÓN DE SAN ANTONIO NORTE

Presidente
Abel Z. Maldonado

Vocales
Domingo Almada
Onofré Almada

SUBCOMISION DE SAN ANTONIO SUD

Presidente
Angel Vazquez Naboa

Vocales
Santiago Luducña
Roberto Maldonado
Cervando Luducña

SUBCOMISION DE SAN ISIDRO

Presidente
Linecio Ferreyra

Vocales
Pablo Alsina
Francisco Baceda
Indalecio S. Allende

Departamento de Sobremonte

Presidente
Francisco Loza

Secretario
Bernardo Chapital

Vocales
Justino Argañaraz

Provincia de Córdoba

Departamento de Sobremonte *(Conclusión)*

Antonio Avila
Fernando Zorrilla
Juan Alderete
Andrés Burgo

Adolfo Novillo
Enrique Olmos
Lisandro Montenegro
Lisandro Montenegro

Casimiro Arguello
Gerardo Perrucci
Francisco E. Pizarro
Cruz D. Lazcano

Departamento de Tercero Abajo

COMISION DE VILLA MARIA

Presidente
Agustin Siloco
Secretario
Fermin Maciel
Vocales
José López Gordón

Bruno B. Ceballos
Antonio Bonadero
Alberto Udry
Serafin Olivero
Luis Martinez Chaves
Pedro Figueroa

Abelardo Urtubey
Carlos F. Barozzi
Manuel J. Lascano
Francisco Seco
J. B. Margueirat

COMISION DE VILLA NUEVA

Presidente
Macario Casas
Secretario
Pío R. Ceballos

Vocales
Jacinto Santel
Ramón Castro
Agustin Martínez Chavez

Rodolfo Rattini
Antonio Alonzo
Tomás Casas (hijo)
Antonio Cataldi
Francisco Soto

Departamento de Tercero Arriba

Presidente
Luis F. Rius
Secretario
Aniceto L. López

Vocales
Tomás Mondelli
Américo Lemmé
Miguel López

Alfredo Coronda
José María Aizpedea

SUBCOMISION DE OLIVO

Presidente
José Revol
Secretario
José Laje

Vocales
R. D. Omill
Bartolomé Sosa
Julio Mayer

Fernando Orecchia
Juan Peyrett
Andrés Quaranto
Presb. Luis Petrone
Dr. Rodolfo Moyano

SUBCOMISION DE LOS ZORROS

Presidente
Rafael Arrazola

Secretario
A. M. Arrazola
Vocales
Santiago Dominguez

Tristán Narvaja
Valentin Rueda
Dermidio Argüello

SUBCOMISION DE CHAÑARES

Presidente
José M. Salgueiro

Secretario
Bernabé del Pino
Vocales
Moisés Vasquez

Valentin González
Segundo Cerrezuela
Nicomedes Cerrezuela

SUBCOMISION DE PAMPAYASTO NORTE

Presidente
Jesús Carrillo

Secretario
Arsenio Mayorga

Vocales
Tadeo Haedo
Samuel Sosa
Angel Ferreyra Molina

Provincia de Córdoba

SUBCOMISION DE CAPILLA DE RODRIGUEZ

Presidente
Diego Garzón

Secretario
M. P. Vergara

Vocales
Eusebio Coronda
Calixto Maldonado
José Bernard
Hipólito Pereyra

SUBCOMISION DE EL SALTO NORTE

Presidente
Abel Ortiz Molina

Secretario
Camilo Uruburo

Vocales
Severo Prado
Andrés Carballo
Modesto Acuña
Eulogio Villafañe

Departamento de Totoral

COMISION DE VILLA GENERAL MITRE

Presidente
Juan B. Beltral

Vocales
Eduardo Moyano
Manuel T. Cabrera
Diógenes Quiroga
Luis Celiz
Lorenzo Serafini
Roberto Cardoso
Noel Trebug
José G. Suarez
Pedro N. Montenegro
José O. Suarez.

SUBCOMISION DE RÍO PINTO

Presidente
Cárlos Frías

Vocales
Delfin Moyano
Antonio Olmos

SUBCOMISION DE MACHA SECCION OESTE

Presidente
Rafael Carnejo

Vocal
Domingo Ordoñez

SUBCOMISION DE MACHA SECCION ESTE

Presidente
Benito Arias

Vocales
Luis Oradá
Alejo Perez

COMISION DE SINSACATE

Presidente
Segundo Desvad

Vocal
Pedro Ordoñez

COMISION DE CANDELARIA SECCION ESTE

Presidente
José M. Aldaez

Vocales
Hermógenes Ocaño
Modesto Perez

Departamento de Tulumba

Presidente
Dr. Anfbal Perez del Viso

Secretario
Victorio Becerra

Vocales
Miguel Olmos
José Barbano
Alejandro Bustamante
Anselmo Rodriguez
Sixto Moyano
Angel Pereyra
Abraham Bustamante

SUBCOMISION DE SAN PEDRO NORTE

Presidente
Manuel Novillo

Vocales
Julio R. Avila
Luis Robles Ramallo
Manuel Cabrera

Provincia de Córdoba

SUBCOMISION DE PARROQUIA

Presidente
Augusto Casas

Vocales
Hernan Benitez
Abel Bustamante
José M. Dávila

SUBCOMISION DE SAN JOSÉ DE LA DORMIDA

Presidente
Honorio Caro

Vocales
Benito I. Quinteros
Dionisio Quinteros

SUBCOMISION DE MERCEDES

Presidente
Nicacio García

Vocales
Onecino Gutierrez
Hermelindo Cáseres

Departamento de Unión

Presidente
Pedro Machado
Secretario
Cárlos Amaya
Vocales
Felipe M. Leonelli
Juan Benitz
José Villaseca

Guillermo Roldan
Francisco Tau
Jesús M. Juarez
Márcos P. Sastre
Archivaldo T. Spens
Julio Barriat
Isaac J. Rodríguez
José M. Arizar

Alfredo Bregaglio
Salvador Galindez
Juan Roldan
Hugo Miller
Evaristo Arayá
Florencio del Campillo
Enrique Proumer

SUBCOMISION DE BALLESTEROS

Presidente
José M. Urizar
Secretario
José Scisdedos

Vocales
A. Sarsfield
Martin S. Ramos
Damian Alzugaray
José G. Juarez
Oscar Berreante
Federico A. Ciampoli
Juan Mazzo

SUBCOMISION DE SAN MÁRCOS SUD

Presidente
José M. Lara
Secretario
Guillermo M. Roldan

Vocales
Cárlos Lara
Guillermo Dower
Adolfo Sastre
Ramón Bustos
Máximo Fúnes
Cárlos Aliaga

SUBCOMISION DE SAN ANTONIO

Presidente
Ricardo Giaccio

Secretario
Eutracio Juárez
Vocales
J. Moyano Iseguilla
Cárlos Tartara
Alejandro Lerena
Salustiano Arevalo
Juan Logrofia

COMISION DE LAS LIEBRES

Presidente
Manuel E. Rua

Secretario
José Cobach

Vocales
Guillermo Mugica
Hilario Lavarino
Isaías Cavia

SUBCOMISION DE MONTE MAÍZ

Presidente
Enrique A. Gobatto

Secretario
Ruperto Loiza
Vocales
Ceferino Villarruel
Juan Ponce
Ambrosio Ghio
Domingo Sánchez

Provincia de Córdoba

SUBCOMISION DE SANTA EUFEMIA

Presidente
Tomás Money
Secretario
Federico J. Luis

Vocales
Felipe Zabala
Waldino S. Rivero
José J. Balboa
Juan Quintero
Bautista Dapina

SUBCOMISION DE MÉDANO DE LAS CAÑAS

Presidente
Francisco Garrone
Secretario
Pablo Tabarini

Vocales
Alfredo Spagnolo
Gregorio Olazarri
Isidro Pereyra
Guillermo Renny
Federico Bresso

SUBCOMISION DE PASCANAS

Presidente
Manuel M. Torres
Secretario
Modesto González

Vocales
Evaristo J. Castellano
Carlos H. Stiefel
Manuel Rivas
Horacio Benvenuto
Manuel Hidalgo

COMISION DE VIAMONTE

Presidente
Juan E. Frias

Secretario
Abraham B. Griffi

Vocales
Manuel Orcoyen
Santiago Morasso
Abraham Villagra

SUBCOMISION DE VIAMONTE

Presidente
Juan J. Gómez

Secretario
Arturo V. Muks

Vocales
Climaco Ceballos
Sem. A. Festin

COMISION DE CANALES

Presidente
Gerónimo Pittaluga

Secretario
Emilio Fuchs
Vocales
Godofredo Stauffer
Nicasio Garzon
Angel Valmarrosa
Francisco Nicolay
José R. Altamira

Provincia de San Luis

Comisión Central

Departamento de la Capital

Presidente:
Abelardo Figueroa
Secretario:
Miguel Otero
Vocales:
Víctor C. Lucero
Dr. Marcelino Ojeda
Belindo Sosa Carreras
Benigno Rodriguez Jurado
Juan T. Zavala
José Gazari
Francisco M. Concha
Salvio Cadelago
Pedro N. Adaro
Edmundo Chicóu
Lidoro J. López
Leopoldo Varana
Vicente Félix Gatica

Departamento Coronel Pringles

Presidente:
Juan G. Sosa
Secretario:
Camilo L. Sosa

Vocales:
Gregorio Urquiza
José Inés López
Teófilo Rodríguez
Arturo Reinoso
Justo Pastor Fernández
Gabriel E. Rossi
Fabriciano Barroso

Provincia de San Luis

SUBCOMISIÓN DE LA CAROLINA

Presidente:
Sixto Palma

Secretario:
Angel Joiré

Vocales:
Elías Zavala
Medardo Moyano

Departamento de General Pedernera

Presidente:
Abel Gutiérrez
Secretario:
Martin D. Casco
Vocales:
Simón Mamy

Dr. Miguel B. Pastor
Aristarco Gatica
Ciro A. Galán
León Guillet
Nicolás Origone
Federico Hartlieb

Julio N. Betbeder
Eugenio L'huillier
Martín D. Giménez
Pbtro. José Félix Gómez
Federico J. Benitez

SUBCOMISIÓN DEL MORRO Y PUNILLA

Presidente:
Mateo Bazán
Secretario:
Narciso Luna

Vocales:
Román Novillo
Vicente Cuello
Serafín Pazos

Antonio Silvera
José Antonio Albornóz

SUBCOMISIÓN DE BUENA ESPERANZA

Presidente:
Juan B. Lana

Secretario:
Pablo Virgnoni
Vocales:
Marcos Figueroa

Felipe González
Pablo Virgne
S. Cotton

SUBCOMISIÓN DE LA FORTUNA

Presidente:
Máximo Ruíz

Secretario:
Gregorio Fúnes
Vocales:
Juan B. Prado

Benito Llambí
Pedro M. Selci
Waldo San Martín

SUBCOMISIÓN DE ANCHORENA

Presidente:
José S. Albornóz

Secretario:
Mateo Fúnes
Vocales:
José Santos Olarte

José Cabada
Feliciano Quiroga
Benigno A. Castro

Departamento de Chacabuco

Presidente:
Juan Tomás Fernández
Secretario:
Julio M. Pérez
Vocales:
Ing. Esteban Frind

Clemente Aguirre
Nicolás Pérez
José Mercau
Saturnino Quiroga
Belisario Pérez
Juan Bianchieri

Juan A. Ortiz
Belisario Peralta
Pbt. Sebastián Ramos

Departamento de San Martin

Presidente:
Gabriel Fernández
Secretario:
Ciro A. Fernández

Vocales:
Cecilio Rosales
Zoilo Pereira
Bartolomé Garro
José Escudero

Zenón Torres
Tomás Fernández Ortiz
Ignacio Franco
Félix Allende
Tomás Ochoa

Provincia de San Luis

SUBCOMISIÓN DE PASO GRANDE

Presidente:
Mercedes Garro
Secretario:
Daniel J. Bustamante

Vocales:
Aniceto Ponce
Felipe Villegas
Angel R. Flores
Amaro Andrada
Diógenes Garro
Juan Ledesma
Martin Vilches
Justo L. Pedernera
Bernardo Ortiz

Departamento de Junín

Presidente:
Vicente Zacagnini
Secretario:
Clemente Espinosa

Vocales:
Manuel G. Sosa
Francisco J. Milán
Amadeo S. Segura
Jacinto Navarro
Juan Ciancia
Lorenzo Buchaillot (hijo)
Marcos Pereira
José Santos Atencio

SUBCOMISIÓN DE MERLO

Presidente:
José María Barreda
Secretario:
Herminio Barreda

Vocales:
Víctor R. Patiño
Félix Ceballos
Secundino Flores
Mariano W. Varela
Miguel de la Torre
Rosario Ferreira

SUBCOMISIÓN DE PUNTA DEL AGUA

Presidente:
Segundo Morales
Secretario:
José Cordón

Vocales:
Otoniel Fúnes
Pascual P. Gutiérrez
Celedonio Gutiérrez
Néstor Fúnes Célis
José Miranda
Marcos Fúnes (hijo)
Martin Fúnes

SUBCOMISIÓN DE LAFINUR *(La Lomita)*

Presidente:
Abraham Jofré
Secretario:
Luis María Meneses

Vocales:
Antonio Rosales
Eulogio Núñez
Constantino Bonfiglioli
Sandalio Núñez
Julio Cornejo
Ormindo Tula
Minervino Hurtado
Lorenzo Chena

SUBCOMISIÓN DE CAUTANA *(El Talita)*

Presidente:
Juan Vilches

Secretario:
Damián Amaya

Vocales:
Pedro Olmedo
Raimundo Pedernera
Pedro Amaya

Departamento de Ayacucho

COMISIÓN DE SAN FRANCISCO Y LAS SALINAS

Presidente:
José M. Aberastain
Secretario:
Félix Quiroga

Vocales:
Moisés T. Sosa
Gerónimo Acevedo
Pbro. Manuel Beltrán García
Rafael L. Vila
Alejandro Dubois
Sergio C. Olmos
Cornelio P. Moyano
Zoilo S. Concha

SUBCOMISIÓN DE LA MAJADA

Presidente:
Eulogio Fúnes

Secretario:
Raimundo Reyloba

Vocal:
Celestino Guiñazú

Provincia de San Luis

SUBCOMISIÓN DE LUJÁN

Presidente:
José Antenor Moyano

Secretario:
Félix C. López

Vocales:
Pascual Fúnes
Jesús Gatica
Ambrosio Gatica Lagos

SUBCOMISIÓN DE GUINES

Presidente:
Pedro P. Ramírez
Secretario:
Martin Pereira Guiñazú

Vocales:
Paulino Suárez
Adrián L. Lucero
José Alvarez

José Fernández Urrutia
Javier Alanís
Cristóbal Pereira

SUBCOMISIÓN DE CANDELARIA

Presidente:
Daniel M. Miró
Secretario:
Liborio Godoy (hijo)

Vocales:
Abraham Becker
Juan Arce
José I. Ovalle

Rosendo Arce
Cristino Benítez
Juan Gatica Quevedo
Marcos Arce

Departamento de Belgrano

Presidente:
Capitán Eliseo Quiroga
Secretario:
Félix C. Sosa

Vocales:
Abdón Lucero
Lindor Tula
José Muñoz

Vidal Ojeda
Manuel Iglesias
Bruno Escudero
Germán Mora

Provincia de Santiago del Estero

Comisión Central

Presidente:
Ing. B. Olacchea y Alcorta
Secretario:
Ing. Jorge Fernández

Vocales:
Juvenal C. Pinto
Juan P. Solari
Jesús Fernández
Fray Olegario Hernández
Juan A. Garzon

Juan F. Bessares
Dalmacio Villar
Genaro Martinez Pita
Ing. Francisco David
Manuel Ruiz

Departamento de La Capital

Presidente:
Jesús Fernández
Secretario:
Luis Boschis
Vocales:
Gregorio Risso Patrón
Ing. Francisco David
Genaro Martinez Pita
Dalmacio Villar
Dr. Mariano Santillán
Ing. Manuel Gallardo

Pablo Berdaguer
Juvenal Pinto
Celestino Alen
Vicente Rodriguez
Alfredo Ricci
Francisco Viano
Dr. Napoleón Taboada
Pedro Barthe
Dr. Pedro Llanos
Luis Boschis
Carmelo V. Vidal

Manuel Coronel
Juan Colomel
Marcelino Liendo Selva
Jesús M. Sal
Manuel G. Pereira
Teófilo Meyer
Clemente Roca
Vicente Padilla
Vicente Torres
Mariano Murga
Advertano Castro

Departamento de Copo Primero

Presidente:
Francisco J. Salaz
Ruperto Mercado
Francisco Galván
Julián Aranda
Pablo B. Palavecino
Toribio Campos
Ezequiel Luna
Juan B. O. García

Secretario:
Alfredo González Moyano
Fidelino Taboada
Alfonso Palavecino
Rudecindo Cuellar
Francisco J. Salazar
Delfín Mansilla
Gervasio Mansilla
Alejandro Villagran

Vocales:
Gervasio Mansilla
José Pío Juárez
Manuel J. Barrera
Pascual B. Santillán
Carmen Risso Patrón
Saturnino Palavecino
Carmen T. Palomo

Provincia de Santiago del Estero

Departamento de Copo Segundo

Presidente:
Eudoro Moreno
Secretario:
Clodomiro Ruíz Pereyra
Vocales:
José Rojas
Francisco Contreras
Pablo Risso Patrón
Moisés Galván
Eloy Lobo
Rosanio Villagrán
Claudio Escobar
Juan M. Moya
C. Ruiz Pereyra
Alfredo Visgarra
Evaristo Córdoba
Jesús M. Taboada
Silverio Taboada
Cantalicio Mansilla
Antonio Pavón
Eloy de J. Ruiz
Tomás Córdoba
Ramón A. Verón
Juan M. Ruiz

Departamento de Figueroa

Presidente:
Domingo Galván
Secretario:
Santiago Santillán
Vocales:
Ventura Bravo
Santiago Santillán Maldonado
Valentin Paz
Luis Gallo
Antonio Iñíguez
Slivestre Aranda
Antonio Villalva
Ramón Flores
Silverio Moyano
Amadeo Luna
Domingo Paladea
Miguel Teves
Cipriano Teves
Emilio Salvi
Crisóstomo González
Abelardo Gerez
Ildefonso Chaves
Santiago Sosa Gerez
Macario González
Manuel J. del Castillo
Baltasar Bravo

Departamento de Guasayan

1.a SECCIÓN

Presidente:
Segundo Aragón
Secretario:
Pedro E. Pereyra
Vocales:
Julián Ruiz Quinteros
Manuel Montenegro
Eusebio Bulacio
Fermin Mercado
Jorge M. Aydar
Eduardo Lezana
J. Ruiz Quinteros
Carlos A. de Ferrari
Octavio Durán
Emeterio González
Santiago Palacio
Absalón Garay
Abelardo Diaz

2.a SECCIÓN

Presidente:
Daniel Paz
Secretario:
Ramón Giménez
Vocales:
Paulino Lezana
Francisco Pereyra
Simón Bravo
Felipe S. Diaz
Justo P. Suasnavar
Julio Olivera
Paulino Lezama

Departamento de Jimenez 2.o

1.a SECCIÓN

Presidente:
Pedro N. Villareal
Secretario:
Francisco Giménez
Vocales:
Ramón R. Giménez
Miguel Corbalán
José M. Romano
Segundo Rojas
Juan F, Lescano
Torcuato Lescano
Cenoviarca Basualdo
Carmen Rivero
Leandro Orieta
Felipe Rivero
Cornelio Vega
Felipe Palavecino

2.a SECCIÓN

Presidente:
Daniel González
Secretario:
Ernesto Aliaga Achával
Vocales:
Valentin Rodriguez
Olegario Navarro
Alfredo Escobar
Diego Gerez
David Visgarra
Agripido Diaz

Provincia de Santiago del Estero

Departamento de Robles

1.a SECCIÓN

Presidente:
Raimundo Cortés
Secretario:
Clodomiro Cortés
Vocales:
Pedro Avila
Luis A. Cortés
Genaro Avila
Teófilo Avila
Bartolomé G. Borzone
Ing. Carlos A. Fernández
Emilio J, Bravo
Manuel Battan
Juan Botana
Juan Baillenoux
Claudio Arredondo
Domingo Pizetta
Tomás Reuter

2.a SECCIÓN

Presidente:
Octavio Latapié.
Secretario:
Rómulo Sanchez Nazarre
Vocales:
Anastasio Corbalán
Baudilio Lezana
Juan F. Alvarez

Departamento de Matará

Presidente:
Emilio Ibarra
Secretario:
Jesús Maria Barraza
Vocales:
Lino Arzadum
Emilio Balestrini
Cayetano Paz
Eloy Mansilla
Abel Lagar
Facundo Sosa
Nestor H. Alderete
Gervasio Lody
Francisco Schneider
Alfredo Reynold
Pedro López
Napoleón Santillán
Antonio López Rodriguez
Bernardo Ramallo
Lino Umbides
Luis Rinoldi
Clodomiro Herrera
José M. Montenegro
Enrique Monrad
Leonardo Revainera
Jesús M. Alcorta
Emilio Ibarra
Arcadio Vieyra González

Departamento La Banda

Presidente:
Vicente Ruíz
Secretario:
Bernardo Irurzum
Vocales:
Lauro Yolde
Dr. Gelasio Lagar
Calixto Zucal
Andrés Rojas
Juan G. Achaval
Cristóforo Ruíz
Manuel Ruíz
Nicanor Juárez
José R. Achaval
Juan Trejo
Mateo Achaval
Eleodoro Juárez
Nolasco Juárez
Julio Domergue
Nemecio Juárez
Fructuoso Juárez
Ramón Cornet
Gregorio Cornet
Oswaldo Juárez
Domingo Retondo
Gerónimo Cornet
Valentin Peralta
Cirilo Arzuaga
Segundo Montenegro

Departamento de Silípica 1.o

Presidente:
Eusebio Correa
Secretario:
Nemesio Paz
Vocales:
Francisco García
Pablo Trotta
Secundino Coronel
Tomás Galilea
Miguel Giuliano
Antonio Palumbo
Nicolás Suárez
Francisco Giuliano
Laureano Coronel
Pedro Castillo
Wenceslao Sayago
Domingo Barrientos
Belisario Luna
Bernardo Ibañez
Ignacio Ledesma
Absalón Roldán
Santiago Beltrán
Roque F. Chazarreta

Departamento de Atamisqui

1.a SECCIÓN

Presidente:
Daniel Lascano
Secretario:
Clodomiro Hernández Herrera
Vocales:
Juan M. Suasnávar
Delmirio Alvárez
Regalado Corbalán
Dardo Suasnavar
Benjamin Lugones
Telésforo Coello
Luis Coello

Provincia de Santiago del Estero

1.a SECCION *(Conclusión)*

Macedonio Roldán
Domingo Roldán
Dionisio Nazarre
Adolfo Benavente

Juan Salas
Domingo Herrera
Vicente Lugones
Julio Suasnavar

Jesús Coronel
Pedro Duplan
Diógenes Pauli

Departamento de Silípica 2.o

Presidente:
Old Heilbron
Secretario:
Juan P. Corbalán
Vocales:
Luis B. Martinez
Adolfo Gerez

Milsiades Medina
Carmelo Paz
Pedro Santillán
Pedro Castillo
Horacio Lavaisse
Santiago Fuentes
Julio C. Ledesma

Cecilio Cáceres
Fernando López
Mario Pérez
Manuel Martinez
Julio Ledesma
Marcos Carrillo
Conrado Villavicencio

Departamento de General Belgrano

1.a SECCIÓN

Presidente:
Bautista Hernández
Secretario:
Absalón R. Flores

Vocales:
Angel D'Enrico
Félix Daverede
Esteban Mingo

Máximo Gorosito
Manuel Coria
Carmen Arena
Simón Sequeira

2.a Y 3.a SECCIÓN

Presidente:
Isaías Aguilar Delgado
Secretario:
Enrique Acuña
Vocales:
Nicolás Quirós

Domingo Carrizo
Bruno Diaz
Amaro Astudillo
Cruz Chaves
Benicio Perea
Abelardo Orellana

Venancio Ponce
Estanislao Santillán
Froilán Astudillo
Leoncio Sarmiento
Sinforiano Gil
Miguel J. Fernández

Departamento de Jimenez 1.o

1.a SECCIÓN

Presidente:
Arsenio D. Avila
Secretario:
Pedro S. Quiroga
Vocales:
Olegario Paz
Jnan José Iramain
Domingo Iramain

Mariano Iramain
Emiliano Hernández
Ismael Sosa
Antonio Tejerizo
Juan G. Barboza
Francisco Urtubey
Rafael Diaz
Federico J. Diaz

Arturo Iramain
Dionisio Moreno
Dermidio Jiménez
Juan C. Ruiz
Amadeo Paz
Gumersindo Caro
Félix Santillán
Gumersindo Gerez

Departamento 28 de Marzo

Presidente:
Antenor Acosta
Secretario:
Daniel Flores Navarro
Vocales:
Antenor Mansilla
Pedro Montenegro
Jael Corbalán

Belindo Herrera
José M. Lastra
Manuel Mansilla
Luis Mancioni
Carlos Rosso
Aniceto Ortiz
Carlos B. Swensen
Valentin Moore

Franklin Rodriguez
Gaspar Farias
Arsenio Mansilla
Agustin Fodrini
Segundo V. Cejas
Cayetano López
Mauro Contreras

Departamento de Loreto

Presidente:
Juan M. Retambay

Secretario:
Juan Chary (hijo)

Vocales:
Juan E. Farías

Provincia de Santiago del Estero

Departamento de Loreto *(Conclusión)*

Antenor Bravo
Baltazar Avendaño
Leonardo Azar
Arsenio Bour
Socrates Chary
Abraham Migueles

Vicente Bravo
Rosario López
Nicolás Santillán
Misael Beltrán
Enerio Lugones
León González

Luis A. Cardoso
Benito Bravo
Guillermo Loza
Delfin Juárez
Rosario Ledesma
Damián Soria

Departamento de Quebrachos

1.a SECCIÓN

Presidente:
José M. Ordoñez
Secretario:
Manuel J. Muñóz

Vocales:
Mateo Olmos
Rosario Diaz
Casimiro Armas
Gregorio Varela
Miguel Jaimes
Alejo Almarás
Manuel J, Farías
Juan de Dios Sánchez
Indalecio Carrizo

Zenón Rojas
Pablino Sánchez
Pedro Jaimes
Octaviano Facio
Segundo A. Tejera
Baudilio Argañaráz
Juan Lizárraga
Julio Perca
Jorge Gavier

2.a SECCIÓN

Presidente:
Rosendo Fernández
Secretario:
José Rodriguez

Departamento de Ojo de Agua

Presidente:
Antonio Cantizano
Secretario:
Elías J. Gallo
Vocales:
Segundo Galván
Severiano J. Patiño
Domingo D. Sánchez

Justo Loza
Bernardino D. Baez
Zenón Argüello
Fernando N. Cantizano
Pedro P. Barraza
Cipriano Sánchez
Agenor C. Patiño
Juan B. Galván

Ignacio W. Sánchez
Belisario Argüello
Segundo A. Baez
Fidel V. Patiño
Isidro Sánchez
Misael Ataide
José Corbalán
José Félix Carrizo

Departamento de Mariano Moreno

Presidente:
Manuel Lezana
Secretario:
Fernando López
Vocales:
Ciriaco M. Lanosa
Javier Salto Perez
Venancio Jerez
Dante Vella

Santos Abalos
Leandro Sayago
Victor Alcorta
Javier Jerez
Benigno Montes de Oca
Ramón Montenegro
Erasmo Montenegro
Andrés Rebollo
Manuel Tolosa

Alfredo Lescano
Manuel Bustamante
Abel Echegoyen
Vicente Montafiana
Carlos Beltrami
Sinforoso Montenegro
Ignacio Orejudo
Orle Nerveg

Departamento de Río Hondo

1.a SECCIÓN

Presidente:
Cástulo Albornóz
Secretario:
Nono Coronel

Vocales:
Fructuoso Diaz
Tiburcio Figueroa
Jesús M. Sarverri
Adolfo Albornóz

Fabriciano Jiménez
Bernabé Jiménez
Bacilio Lasarte
Absalón Lasarte

2.a SECCIÓN

Presidente:
Miguel Avila
Secretario:
Nicanor Maidana

Vocales:
Manuel C. Bulacio
Juan J. Jiménez
Nabor Ibarra
Miguel Avila
Belisario Avila

Patricio Jaimes
Isidro Suárez
Narciso Lasarte
Santiago Lencina (hijo)
Silvestre Ruiz
Juan C. Argañaraz

Provincia de Santiago del Estero

Departamento de Choya

Presidente:
Waldino del Castaño
Secretario:
José del Castaño Infante
Vocales:
Ermilio Gómez Tolosa
Gregorio Tula
José A. Jiménez
Bautista Espeche
Roberto Escobar
Jaime del Castaño
Cicerón Gómez
Honorio Infante Camaño
Anselmo Monti
Absalón Espeche
Doroteo Chanetón
Tristán Carrizo
Pedro Navelino

Departamento de Salavina

1.a SECCIÓN

Presidente:
Nicandro Diaz
Secretario:
Manuel Encalada

2.a SECCIÓN
Presidente:
José A. Córdoba
Secretario:
Segundo Acosta
Vocales:
José S. Correa
Gregorio Lizárraga
Camilo Acosta
Florencio del Castillo
Rafael Roca
Gerardo D. Guzmán
Juan Carreño
Nabor Machado
Marcelino Vivas
Merced Dominguez
José María Lopez
Felipe Serrano
Dolores Farias
Manuel Palavecino
Benjamin Diaz
Abraham Espíndola
Julián E. Diaz
Juan I. Acosta

Provincia de Tucumán

Comisión Central

Presidente:
Dr. Francisco Marina Alfaro
Secretario:
Paulino Rodríguez Marquina
Vocales:
Mons. Bernabé Piedrabuena
Luis M. Fagalde
Sinibaldo Velez
Miguel Albizuri Etchart
Jorge Vogt
Pedro Chenaut
Tomás Unsvord
Jesús M. Sal
Manuel F. Allende
Ramón V. López
Clemente Roca
Vicente Padilla (hijo)

Departamento de Famaillá *(Primer distrito)*

Presidente:
José Padilla (hijo)
Secretario:
Felipe Beltrán
Vocales:
Ramón Molina
Francisco N. Norry
Francisco Andújar
Miguel Colón
Cirilo Zapatiel
Elías Pérez
Antenor Huidobro
Manuel A. Aguilar

Departamento de Famaillá *(Segundo distrito)*

Presidente:
Benjamín Usandivaras
Secretario:
Juan García
Vocales:
Moisés Norry
Angel Liendo
Gregorio Sandoval (hijo)
Estratón Pantorrilla
Augusto Mazole

Departamento de Monteros *(Primer distrito)*

Presidente:
Germán García Hamilton
Secretario:
Luis Pockorny
Vocales:
Pedro J. Allende
Francisco Reyes Díaz
Pastor Torres
Manuel Vaquera
Pablo Devono
Benicio Moreno
Domingo Alderete
Bernardino de la Zerda
Manuel Costilla
Dionisio López
Sixto Robles

Departamento de Monteros *(Segundo distrito)*

Presidente:
Juan P. Molina
Secretario:
José S. Maldonado
Vocales:
Valeriano Colabianchi

Provincia de Tucumán

Departamento de Monteros *(Conclusión)*

Delfín Campo Sanchez
Estratón Ponce
Ramón C. Gómez
Vicente Zelaya
Guillermo Pedretti
Agustín Rodríguez
Agustín C. Aguirre

Departamento de Río Chico *(Primer distrito)*

Presidente:
Filemón G. Paz
Secretario:
Julio Frías
Vocales:
Enrique Pasarell (hijo)
José Amuchástegui
Pablo S. Martínez
Gabriel de la Zerda
J. Domingo Almirón
Pastor Acevedo
Edelmiro C. Díaz

Departamento de Río Chico *(Segundo distrito)*

Presidente:
Vicente Castro
Secretario:
Isidoro M. Gómez
Vocales:
Julio Maidana
Julián Pujol
Esteban Bardey
Domingo A. García

Departamento de Chiquiligasta *(Primer distrito)*

Presidente:
Emeterio del Río
Secretario:
Manuel Tristán Gramajo
Vocales:
Labán Pacheco
Pantaleón Nieva
Luis de María
Juan P. Ruiz
Samuel J. Casares
Juan de Dios Gramajo
Pedro Loustán
Feliciano Quinteros

Departamento de Chiquiligasta *(Segundo distrito)*

Presidente:
Vicente Torres
Secretario:
Antonio Viñas Hierro
Vocales:
Máximo Bruce
Crisanto Valdés

SUBCOMISIÓN DE MEDINAS

Presidente:
Fermín Marchante
Secretario:
Pío Fresco
Vocal:
Juan Masaguer

Departamento de Graneros *(Primer distrito)*

Presidente:
Ramón Tula
Secretario:
Adolfo Gómez
Vocales:
Ramón Arce
Vicente Rodotá
Rosendo Rodríguez
Bernabé Alzabé
Juan J. Rodríguez
Jesús J. Gómez
Carmen Vázquez
Arquelao Argañarás
Alfredo Albarracín
Felipe Malcún
A. Ponce de León
Estratón J. Gómez
Teófilo Gramajo
Enrique Crispo

SUBCOMISIÓN DE LA MADRID

Presidente:
Antonio Berri
Secretario:
Juan J. Zelaya

SUBCOMISIÓN DE TACO RALO

Presidente:
Federico Silvetti
Secretario:
Juan E. Machado
Vocales:
Vicente Brito
Francisco J. Gómez

Provincia de Tucumán

Departamento de Graneros *(Segundo distrito)*

Presidente:
Pedro García Gutiérrez
Secretario:
Eduardo López

Vocales:
Cristóforo Jerez
Clodomiro Guardia
Efraín Suárez
José Guardiola
Segundo Olivera
Alvino Castro
Federico Albornóz

Departamento de Leales *(Primer distrito)*

Presidente:
Lino Campero
Secretario:
Segundo Núñez Bringas

Vocales:
Jesús M. Bermúdez
Lisandro J. Aguilar
Francisco S. Vaca
Luis Molinari
Eduardo Pico
Rodolfo Toranzo

Departamento de Leales *(Segundo distrito)*

Presidente:
Bartolomé Ibarreche
Secretario:
Joaquín Vidal Román

Vocales:
Werter Ruíz
José J. Aguilar
Estanislao Aguirre
Mariano López

Departamento de Cruz Alta *(Primer distrito)*

Presidente:
Miguel Fugo
Secretario:
Mateo Mendilaharzu

Vocales:
Javier Martínez
J. Navarro Segura
D. Maldonado
P. Martínez
A. Nanci

Departamento de Cruz Alta *(Segundo distrito)*

Presidente:
David López Lobo
Secretario:
Francisco J. Salcedo

Vocales:
Ernesto Carreras
Adán Peñaloza
Wenceslao Lobo
Emilio Pastorino
Salvador Capdevila
José Barreiro

Departamento de Burruyaco *(Primer distrito)*

Presidente:
Servando Zavalia
Secretario:
Augusto Lagarde

Vocales:
Nabor Paz
Jesús Hardoy
Joaquín García
Benjamín Araoz
Juan Yanussi Arévalo
Aníbal Reina

Departamento de Burruyaco *(Segundo distrito)*

Presidente:
Julio Cossio

Secretario:
Segundo A. Vera

Vocal:
Vicente Tapia

Departamento de Trancas *(Primer distrito)*

Presidente:
R. Lobo López

Secretario:
Honorio Romano (hijo)
Vocales:
Teófilo Ramírez
Pío Arricta
Miguel Solórzano
Domingo Martínez

SUBCOMISIÓN DE SAN PEDRO DE COLALAO

Presidente:
Lucio Tirao

Secretario:
Antonio Córdoba

Vocal:
Comisario de policía

Provincia de Tucumán

Departamento de Trancas *(Segundo distrito)*

Presidente:
Sixto Montenegro
Secretario:
Blanor Guzmán

Vocales:
Ambrosio Rodríguez
Tristán Castro (hijo)
Adrián Medina
Miguel Medina
Honorio Carrizo
Juan Ríos
Francisco Medina

Departamento de Taff *(Primer distrito)*

Presidente:
Faustino Velloso
Secretario:
Carlos Díaz

Vocales:
Gustavo Marsilli
Juan Miletti
Francisco Cobos
Enrique Marsilli
Benito Oteo
Juan P. Vaca

SUBCOMISIÓN DE LA YERBA BUENA

Presidente:
Fermín Cariola

Secretario:
Agustín R. Coronel

Vocal:
Benedicto Salinas

Departamento de Taff *(Segundo distrito)*

Presidente:
José E. Alvarez

Secretario:
Segundo J. Ríos Bravo

Vocales:
Juan Pablo Gonzalez
Santiago Hols
Eufrasio Martínez

SUBCOMISIÓN DE COLALAO DEL VALLE

Presidente:
Baltasar Rico

Secretario:
B. del Castillo

Vocales:
Elías Bohorquez
Félix R. Araoz
Pedro C. Moya

SUBCOMISIÓN DE AMAICHA

Presidente:
Amado Juárez

Secretario:
O. Fernández

INSPECTORES

En Famaillá y Leales:
Felipe Beltrán
En Monteros:
Alejo Marquez

En Chiquiligasta:
Pedro J. Allende
En Rio Chico:
Julio Frías

En Burroyaco:
Samid Estrella
En Trancas:
Enrique Crispo

Provincia de Mendoza

Comisión Central y de la Capital

Capital

Presidente:
Carlos Alurralde
Secretario:
J. Simón Semorille
Vocales:
Demetrio Núñez
Aarón Pawlowsky
Manuel J. Cabral
Rubén J. Alvarez

Salvador B. Reta
Rector A. M. de Villars
César Amaya
Lino Guiñazú
Pedro I. Alvarez
Juan N, Godoy
Santos Biritos
Natalio Borzone
Carlos C. Videla
Belisario Cuervo
Abelardo Nanclares
Eliseo W. Marenco
Nicolás Civit
Federico Saurina
Simón Moreno
Pedro I. Solari

Provincia de Mendoza

Departamento de Belgrano

Presidente:
Jorge T. Evans
Secretario:
Gregorio E. Fúnes
Vocales:
Guillermo Tregea

Pedro Benegas
Medardo Tomba
Honorio Barraquero
Francisco Marini
Darío Burgoa
Aquiles R. Máspero

Angel Martínez
Lisandro J. Salcedo
Cleto Zabalza

Departamento de Maipú

Presidente:
César Herrero
Secretario:
Julio C. Blanco
Vocales:
Antonio Villegas
Nicolás Amaya

Augusto Rafaelli
Cándido R. Achua
Arturo Sabio
Luis E. Arroyo
Juan G. Ruiz
Ramón A. Rodríguez
Roque J. Rodríguez

Alberto Runge
Antonio Renaldi
Isaías Chavarría
Arturo Dácomo
Salvador Guevara

Departamento de Junín

Presidente:
Manuel Dávila
Secretario:
Eleodoro Videla
Vocales:
Francisco Moraleda

Proceso Moyano
Rodolfo Puebla
Luis Guillot
Carlos Mallman
Ricardo Maure
Roger Michelli

José N. Surraco
Eduardo Pedernera
Diógenes Caballero

Departamento de Rivadavia

Presidente:
Modesto Gaviola
Secretario:
Baldomero Estrella Vivier
Vocales:
Ginés Padin
Vicente de Rosas

Miguel Pérez
José Nestor Lencinas
Tomás Burgos
Estanislao D. Gaviola
Francisco González
Carlos González Videla
Antonio Ozán

Francisco S. Raffo
Manuel Ozán
Pedro Videla
Clodomiro Oyarzábal
Pedro S. Olmedo

DISTRITO 1.o SUBCOMISIÓN

Hilario González
Wenceslao Núñez

Santiago Román
Santiago Orosco

César Ciuffini

DISTRITO 2.o SUBCOMISIÓN

Domingo D'Angelo
Abelardo Alvarez

Pedro Molina H.
Cesáreo Araujo

Juan Merlo

DISTRITO 3.o SUBCOMISIÓN

Alberto Godoy
Agenor Espínola

Francisco Moyano
Custodio Godoy

Arturo Bustos

DISTRITO 4.o SUBCOMISIÓN

Faustino Rosas B.
Carlos Solanilla

Fructuoso Toro
Juan Herrera

Samuel Corvalán

DISTRITO 5.o SUBCOMISIÓN

Jesús Acevedo
Juan D. Gatica

Daniel González
Galo Lucero

Francisco Burgoa

Provincia de Mendoza

DISTRITO 6.o SUBCOMISIÓN

Justo Estrada
Camilo Yáñez

Peregrino Román
Heriberto Baeza

Eugenio Filipina

Departamento de Luján

Presidente:
Vicente Vargas
Secretario:
Isaac B. Suárez
Vocales:
Juan Roig
Pedro A. Guevara

Tiburcio Zapata
Juan Videla Leanes
Ricardo González
Jacobo Fernández
Juan Antonio Guevara
Nicolás de la Reta Gibbs
Francisco Suárez

Filadelfo Segura
Pablo Villanueva
Agustín Vaquié
José Liborio Araujo
Guillermo Vilaró Quirno

Departamento de Las Heras

Presidente:
Manuel Montcavaro Alvarez
Secretario:
Victoriano Pena
Vocales:
Juan Antonio Zapata

E. Verdaguer
Augusto Villanueva
Jorge Boragina
Rodolfo Ortíz Aguirre
Antonio R. Moyano
Juan de Dios Valcanera

Emiliano Lemos
José Brandi
Juan de Dios Morales
Rodolfo L. Zapata
Emilio Videla

Departamento de Guaymallen

Presidente:
Silvano Rodríguez
Secretario:
Julio S. Vega
Vocales:
José Santos Dávila

Francisco Rodríguez
Desiderio Barros
Flavio García
Carlos Videla Arroyo
César D. Corvalán
J. Sella Tomba

Amaro S. Moreno
Francisco J. Civit
Domingo Astorga

Departamento de La Paz

Presidente:
Adolfo E. Ahumada
Secretario:
Emilio W. Dubanced

Vocales:
Alfredo Ahumada
Angel Díaz
Emilio Dubanced

José Nieto
Ramón Herrero
Luis Salomón
Guillermo Gimenez

Departamento de Santa Rosa

Presidente:
Ernesto E. Mayorga
Secretario:
Eduardo Arancet
Vocales:
Juan Landa

Andrés A. Pereyra
José C. Reissig
Carlos J. Zapata
Pastor Barros
Modestino Ortiz
Alfredo Zapata

Ventura Segura
Francisco Bustos
Luis Segundo Mayorga

Departamento de San Rafael

Presidente:
Luis Piola
Secretario:
Jesús S. Vazquez
Vocales:
Carlos Blanco
Estanislao Salas

Alberto Herrero
Augusto Marcó del Pont
Juan B. Cornú
Francisco B. Arbet
Augusto Correas E.
Máximo A. González
Isaac Espínola

Rodolfo Iselin
José A. Quiroga
Gonzalo Ruiz
Alfredo Hermann
Arturo Blanco
Martiniano Guevara

Departamento de Tupungato

Presidente:
Secundino Gómez

Secretario:
Felipe Pérez

Vocales:
Benito Bilbao

Provincia de Mendoza

Departamento de Tupungato *(Conclusión)*

Marcelino Abeiro
Enrique Gibbs
Agustín Carrión
Clodomiro Segura
Martín Salduegue
Juan Palma
Dámaso Abeiro
Pascual Lillo
Jesús Villegas
Clodomiro Lemos
José Palma Moreno
José Marín
Arturo de la Reta

Departamento de Tunuyán

Presidente:
Santiago Medina
Secretario:
Clorindo Arias
Vocales:
Clodomiro Silva
Clodomiro Silva (hijo)
Abelardo Arroyo
Miguel Silva
Gregorio Cano (hijo)
Atalivar Ortiz
Félix Silva
Eliserio Videla
Fernando M. Calderón
Juan A. Tabanera
Ulderico Ibáñez
José E. Ruiz Huidobro
Antonio Villalobos
Avelino Videla
César Villanueva
Elías Videla

Departamento de San Cárlos

Presidente:
Joaquín Gómez
Secretario:
Aurelio Simonovich
Vocales:
Bernardo Quiroga
Ramón Cano
Roberto Suárez
Bruno Villegas
Ramón Calderón
Lisandro Bourguet
Daniel Guevara
Juan de la Cruz Villegas
Carlos Delfino
Basilio Mur
Manuel I. Villegas

Departamento de San Martín

Presidente:
José A. Infante
Secretario:
Nestor Guiraldez
Vocales:
Emigdio Villarroel
José Meunier
Samuel Videla Arroyo
M. Vargas del Campo
Mauro Vazquez
Lorenzo Bosch
Inocencio Arenas
Juan Avendaño
Félix A. Leiva
José Santa Marina
J. Alberto Arnulphi
Ricardo Herrera
Pedro Villarroel

Departamento de Lavalle

Presidente:
José María Fúnes
Secretario:
Isidoro Talaguirre
Vocales:
Cipriano Ibáñez
Agustín Herrera
Ramón Sosa
Arturo Freitas
Olegario Montenegro
B. Solanilla
Federico Rojas
Vicente Morales
Eugenio Pérez
Ernesto Cubells
Juan I. Araujo
Manuel R. Quiroga
Manuel Infante
Antonio M. Alvarez

Provincia de San Juan

Comisión Central

Presidente:
Arnobio Sánchez
Secretario:
Eduardo Quiroga Balaguer
Vocales:
Leonidas Echegaray
Dr. Mario Videla
Jacinto Landa
Ramón Yornet
Félix Pineda
Nicomedes S. Pintos
Teófilo Vivanco
César Balaguer
Domingo Igarzábal
Alejandro Cabezas
Hjalmar Roberg,
Lisandro Lloreras

Departamento de Concepción

Presidente:
Mardonio Leiva
Secretario:
David Aberastain
Vocales:
Segundo Riveras
Domingo J. Aubone
Lisandro Bustos,
Eusebio S. Zapata
Nicolás Quiroga
Gabriel Alvarez

Provincia de San Juan

SUBCOMISIÓN

José E. Delgado
Delfín Pérez

B. y José Sarmiento
Carlos Largacha

Francisco Riveros
Alvaro de los Ríos

Departamento de Angaco Sud

Presidente:
Pedro Guillermain

Secretario:
Carlos E. Aguilar
Vocales:
Cruz Godoy

Benjamín de la Vega
Teófilo Guzmán
Eulogio Adaro

Departamento de Calingasta

Presidente:
Luis Varas A.
Secretario:
Diógenes Celis

Vocales:
Pedro A. Rufino
M. Ramón Robles Vía
J. Morales V.

Ambrosio Pujado
Manuel A. Collado
Segundo V. Lima
Edmundo Zilleruelo

Departamento de Huanacache

Presidente:
Lorenzo Fernández
Secretario:
Francisco D. Sánchez

Vocales:
Luis Sancassani
Alejos Salazar
Ramón Ayala

Cupestino Parra
Ismael Torres

Departamento de Iglesia

Presidente:
Tiberio Dávila

Secretario:
Julio S. Fonseca

Vocal:
Juan de Dios López

SUBCOMISIÓN DE RODEO

Presidente:
Amadeo Vasallo
Secretario:
Juan Paz Garramuño

Vocales:
Sotero Marias
Daniel Montaña

Juan de Dios López
Rosario Cortez

Departamento de Trinidad

Presidente:
Félix Palma
Secretario:
Abelardo Benegas

Vocales:
Raúl Barriga
Lisandro del Carril
Nicolás T. de Vita

Ignacio J. Sánchez
Luis Castro
Juan de Dios Reulot

Departamento de Cochagual

Presidente:
Manuel Tascheret
Secretario:
Eduardo R. Tascheret

Vocales:
Juan de Dios Brizuela
Adán Olivera
Laureano Aguilera

José de C. Rojas
Carlos A. Tascheret
Manuel Icozati

Departamento de 25 de Mayo

Presidente:
Adolfo Sarmiento

Secretario:
Rosier Barrera
Vocales:
Domingo Rodríguez P.

Juan Benítez
Máximo de Oro
Roberto Yanzon
Luis Monteros

Provincia de San Juan

Departamento de Desamparados

Presidente:
Juan F. Maffecini

Secretario:
Narciso Varas

Vocales:
Ignacio Correa
Luis Robledo
Guillermo Morales

Departamento de Pocito

Presidente:
Guillermo Echegaray

Secretario:
Pedro M. Gil Yanzon

Vocales:
Fortunato Devoto
Nilamon Balaguer
Galian Varas

Departamento de Jachal

Presidente:
Agustín E, Gómez
Secretario:
Alejandro Landa

Vocales:
Julián Balmaceda
I. Laureano López
José M. Rincón
Javier Martínez

José N. Varas
Calixto Arnaez
Julián Balmaceda
Diógenes Varela
Alejandro Landa

Departamento de Valle Fértil

Presidente:
Viviano Costa
Secretario:
Eloy Espinosa

Vocales:
Sotero Pelliza
Benjamín Elizondo
Pedro Ignacio de la Vega
Manuel Quiroga

Eufrasio Costa
Higinio Moreno
Jacinto Videla
Dámaso Costa
Diego P. Urcelay

Departamento de Angaco Norte

Presidente:
Indalecio Amarfil

Secretario:
Ernesto A, Clavel A.
Vocales:
Adán Sarmiento

Manuel M. Riveros
Onécimo Amarfin
Pedro N. Morales

Departamento de Albardón

Presidente:
Bernardo Eguiguren

Secretario:
Marcelino Carrizo
Vocales:
Rodolfo Varela

Clemente M. Gil
Wenceslao Losano
Manuel Blanco

Departamento de Santa Lucía

Presidente:
Vicente Peralta

Secretario:
Sebastián E. Alvo

Vocales:
Tomás Muro
Pedro C. Ramírez
Ramón Castro

Departamento de Caucete

Presidente:
Ramón Moyano
Secretario:
Augusto Bruna
Vocales:
Pedro Apeseche

Prudencio Sifón
José A. Yanzón
Eduardo Keller
Elcodoro Olguín
Carlos V. Barros
José A. Basualdo

Francisco Coria
Adolfo Pringles
Andrés del Río

Provincia de La Rioja

Comisión Central

Departamento de La Capital

Presidente:
Dr. Tomás Vera Barros
Secretario:
José Salazar Carreño
Vocales:
Sixto J. Grandoli
Antonio P. García
Dr. Abe Bazán
» Pelagio B. Luna
» Juan G. Carreño
» Emilio Esteban Lorenzo
» Marcial Catalán
Silvano Castañeda
Carlos H. Herrera
Justino Vera
Ramón A. Moreyra
Florentino Villafañe
Pedro L. Luna
Juan Morales Torres
Ramón Gómez
Fausto Villamayor
Emilio H. González
Abraham V. Carreño
Francisco Santos Rubio
Pedro de la Colina
Eloy Moreno
Carlos Vallejo

Departamento de Sanagasta

Presidente:
Carlos Alvarez
Secretario:
Marcial Chancalay
Vocales:
Miguel Córdoba
Belindo Arias
Nicolás Torres
Javier Córdoba
Juan E. Aballay
Mauricio Cabrera
Alejandro Poblete
Dermidio Corzo

Departamento de Castro Barros

Presidente:
Amadeo Barros
Secretario:
José Ramón Heredia
Vocales:
Fermín de la Vega
Miguel Rojas
Conrado Peña
Aurelio Ortiz
Ramón Navarro
Jacobo de la Fuente
Justo de la Fuente

Departamento de Arauco

Presidente:
Segundo Romero
Secretario:
Abel Herrera
Vocales:
Domingo Villafañe
Casimiro Godoy
Ciriaco Villafañe
Rómulo Avila
Abdón Brizuela (hijo)
Luis Romero
Simón S. Avila
Pedro Roldán
Domingo Barros

Departamento de Sauces

Presidente:
Solano Granillo
Secretario:
Medardo Romero
Vocales:
Dalmiro J. Rodríguez
Domingo D. de la Colina
Lorenzo Juárez
J. Olivera
Teodomiro Ríos
Lindor E. Posadas
David Carrión
Santiago B. Cura

Departamento de Chilecito

Presidente:
Anacarsus Lanús
Secretario:
Vicente Alvarez Conde
Vocales:
Francisco R. Ocampo
Florencio Dávila
Nicolás Martínez
Bonifacio Dávila
José D. Iriborren
Gregorio Juárez
Silvio E. Rentería
P. Néstor Rojo

Departamento de Famatina

Presidente:
Juan F. Bascuñán
Secretario:
Guillermo Moreno
Vocales:
Aquiles Gally
Máximo Salcedo
J. Díaz Moreno
Agapito Peñaloza
Salvador de la Vega
Federico Sumarán
Celindo Peralta
Joaquín Ocampo

Provincia de La Rioja

Departamento de General Lavalle

Presidente:
Juan G. Garrott
Secretario:
Emilio Cuadros

Vocales:
Pedro I. Bustos
Juan de Dios Orquera
Tomás 2.o Illanes
Vicente Rodríguez
Daría Illanes
Francisco Aciar
Norberto Rosales

Departamento de General La Madrid

Presidente:
Andrés Bustos
Secretario:
Salvador Paez

Vocales:
Ermilio M. Carrizo
Juan M. Paez
Simón Guerrero
Domingo A. de la Fuente
Juan de la R. Paez
Juan Dumo
Celio Pazos
Octaviano Bustamante
José Porras

Departamento de General Sarmiento

Presidente:
Juan de Dios Carmona
Secretario:
Hector Linares

Vocales:
Carlos de la Colina
Argeo Carreño
Moisés Carreño
José M. de la Colina
Jacinto Villafañe
Remigio Hernández
Avelino Hernández

Departamento de Independencia

Presidente:
Manuel Agüero
Secretario:
Gamaliel V. Bazán

Vocales:
Abraham Saurrales
Balbino Vera
Domingo Muñoz
Isabel Soria
Santiago Paz
Doroteo Zalazar
Juan Aguilar
Aparicio Sánchez
Ambrosio de la Vega (hijo)

Departamento de Velez Sarsfield

Presidente:
Benjamín Mendoza
Secretario:
Domingo de la Vega B.

Vocales:
Avelino Torres
Lindor Pereyra
Remigio Romero
Godofredo Barbosa
Manuel S. Fuentes
Exequiel Herrera
N. Bazán
Lorenzo Romero
Isauro Bazán

Departemento de Rivadavia

Presidente:
Dionisio Peñaloza
Secretario:
Domingo Yacante

Vocales:
Segundo Chaves
N. Ocampo
Adel Gómez
Pedro P. Almonacid
Fabián Olguín
Mauro Gómez
Alejandro Tapia
Francisco Luna
Roberto Ortíz
Nicolás Vargas

Departamento de General Roca

Presidente:
José Z. Fernández
Secretario:
J. E. Zárate

Vocales:
Javier E. Martínez
Pedro A. Fernández Luna
Cosme D. Herrera
Juan Llanos
Manuel Herrera
Crisóstomo Pereyra
Santiago Quiroga
Bautista Troncoso

Departamento de San Martin

Presidente:
Eulogio Bazán
Secretario:
Antonio Contreras

Vocales:
Francisco Luque
Conrado Guardia
Rosauro Llanos
Cayetano Brondo
Pedro J. Cuello
Salvador Pereyra
Hermógenes Valle
Antonio Tello
Segundo Gramajo
José Agustín Tello

Provincia de La Rioja

Departamento de General Ocampo

Presidente:
Vicente Guzmán
Secretario:
Felipe R. Arias

Vocales:
Gregorio Zárate
Vitaliano Ferreira
Remigio Montivero
Fenelón Llanos
Cándido Tello
Exequiel Luján
Rosas Torres Brizuela
Manuel M. Alcaráz

Departamento de General Belgrano

Presidente:
Presbítero Rafael Coll
Secretario:
Eustaquio Llanos

Vocales:
Polonio Sosa
Santiago Arias
Cleomedes Vera
Leguizamón Ortíz
Antenor Noreno
A. Mani
Sabas Arias
Juan E. Escudero
Manuel Romero

Departamento de Juárez Celman

Presidente:
Ismael Izaza
Secretario:
Ciriaco Wamba (h.)

Vocales:
José Wamba
Rosa Caballero
Nacianceno Elizondo
Demetrio Ruades
Leandro Luna
Antonio Britos
Martín Martínez
Antonio Gutiérrez
Francisco Oliva

Provincia de Catamarca

Comisión Central

Departamento de La Capital

Presidente:
Coronel José S. Daza
Secretario:
Osvaldo Olmos
Vocales:
Gustavo Ferrary
Félix Avellaneda
Manuel Ponferrada

Dr. Justo P. Ibañez
Dr. Martin F. Sosa
Misael Hernández Herrera
Comandante Estanislao Maldunes
Vicario Rafael D'Amico
José P. Castro
José S. Gutiérrez
Gastón de Cleves
Ramón Beltrán
Constancio Narvaez
Angel Brunello
Félix Mendizabal
Carlos A. de la Vega
Carlos J. Castillo

COMISIÓN DE LA CHACARITA

Presidente:
Ing. Juan S. Martinez
Secretario:
José S. Tula

Vocales:
Primitivo Olmos
Mardoqueo Molina
Segundo Obregón
Eloy Varela
Manuel Berraondo
Laudino Tula

Departamento de Valle Viejo

COMISIÓN DE VILLA DOLORES

Presidente:
Juan S. Andrada
Secretario:
Eloy Arquez

Vocales:
Emilio Flores
Joaquín R. Acuña
José M. Macedo
Vicente Tejeda (hijo)
Juan Clavero

COMISIÓN DE VALLE VIEJO

Presidente:
Pbro. Pedro M. Oviedo
Secretario:
Miguel Sosa

Vocales:
Agustín Lobo
Dermidio Narvaez
Baldomero Bulacios
Teodoro Ledezma
Luis Beltramello
Carmen Barros
Antonio Molina

Provincia de Catamarca

Departamento de Piedra Blanca

Presidente:
Pbro. José M. Cisneros
Secretario:
Gaspar Guzmán
Vocales:
Valentín Varela

Pbro. Sofonías A. Varela
Delfín Carrizo
Emilio Molas
Edilberto Nieva
Guillibaldo de la Vega
R. Cobarrubias Terán

Urbano Girardi
Martín Recalde
Pedro A. del Viso
Luis Mercado
Feliciano Cubas

Departamento de Ambato

Presidente:
Pbro. Conrado Espinosa
Secretario:
Mauricio Ortiz
Vocales:
Adolfo Walther

Pedro Narvaez
Jorge Nellar
Cireno Delgado
Facundo Cubas
Ramón Gil Cubas
Rodolfo Bazán

Pbro. Samuel Toranzos
Bernabé Araoz
Lauro Vázquez

Departamento de Paclín

Presidente:
Pbro. José Torres Escandell
Secretario:
Fidel Vera

Vocales:
Antonio Amallo
Teodulfo Bazán
Baudilio Arroyo

José A. Noriega
Antonio de la Vega
Manuel Amallo
Wilfrido Figueroa

Departamento de El Alto

Presidente:
Lisandro Navarro
Secretario:
Manuel G. Navarro

Vocales:
Pacífico Rodríguez
Werfil Giménez
Cruz S. Gramajo

Leovino Rodriguez
José L. Romano
Manuel Zamora
Pbro. Domingo Rodriguez

Departamento de Santa Rosa

Presidente:
Pbro. Clodomiro Leiva
Secretario:
Luis F. Maza
Vocales:
Pacífico F. Herrera

Victoriano Montenegro
Herminio Capdevila
José L. Pregot
Domingo Ibáñez
Carlos Espeche
Belarmino Luna

Lorenzo Guaráz
Jerónimo Figueroa
Cledovio Avila

Departamento de Ancasti

Presidente:
Solano Vergara
Secretario:
Ignacio Acevedo

Vocales:
José M. Ortega
Segundo Mansilla
Delfín Sosa
Juan Barrionuevo

Segundo Herrera
Pbro. Juan J. Urquiza
Juan I. Bulacios
Manuel Caluimonte

Departamento de La Paz

Presidente:
Félix Figueroa
Secretario:
Francisco Rojas

Vocales:
Victoriano J. Quiroga
Pompilio Espinosa
Mamerto Espinosa
Guillermo J. Pérez

Donato Villarreal
Justiniano Heredia
Octaviano Figueroa
Fray Juan B. Reinoso

Departamento de Capayán

Presidente:
Luis Martínez
Secretario:
José R. Mercado

Vocales:
Florentino S. Vera
Bernardo Puga
José Fernández
Tristán Avellaneda

Pbro. Justiniano Salas
Elías S. Mercado
Ernesto Vero
Bernardo Souzini

Provincia de Catamarca

Departamento de Pomán

Presidente:
Pedro A. Vega
Secretario:
M. Villafañe Segura

Vocales:
Pbro. Teodoro Agüero
Manuel A. Navarro
Eulogio Montivero
Remigio Goffet
Pedro Nóblega
J. Daniel Nóblega
Wenceslao Carrizo
Segundo M. Reinoso
Sergio Díaz

SUBCOMISIÓN DE SAUJIL

Presidente:
Pbro. Juan C. Bianchi
Secretario:
Juan J. Rentería

Vocales:
Eduardo Tolosa
José E. Vergara
Zenón Zelarayán
Manuel J. Aguilera
Estratón Gómez
José M. Morales

Departamento de Belén

Presidente:
Flavio A. Carreras
Secretario:
Miguel J. Sueldo

Vocales:
Abelardo Rivas
Moisés Balboa
Pbro. Juan B. Sueldo
Daniel Balverdi
Pablo Olivera
Alfredo Cuello
J. Sigifredo Lobos
Daniel Carreras

Departamento de Andalgalá

Presidente:
Antonio Möller
Secretario:
Antonio Macías
Vocales:
Fabián Cisneros Araoz.

Pbro. M. Vargas Aguirre
Agenor A. Guerra
Augusto Liedelich
Pedro J. Nicoa
Juan M. Paz
Gregorio Cisneros
Alberto J. Figueroa
Max Smith
Benjamín Iturres
Froilán Muro

Departamento de Santa María

Presidente:
Segundo A. Palacios
Secretario:
A. Tapia Garzón

Vocales:
Hilario Tapia
Abel Acosta
A. Gómez Bello
Pbro. Rufino Escobar
Pantaleón Villafañe
Eusebio Giménez
Angel M. Soria
Federico Mena
Alberto Gómez
Agustín Augier

Departamento de Tinogasta

Presidente:
Pbro. Reginaldo E. Goblet
Secretario:
Gabriel Blanco

Vocales:
Dermidio R. Oviedo
Leopoldo Linch
Francisco L. Salazar
Armengol F. de Morales
Pascual Larralde
Eudoro Argañarás
Flavio L. Figueroa
Francisco F. Barros
José L. Bastos

Provincia de Salta

Comisión Central

Departamento de La Capital

Presidente:
Julián Matorras
Secretario:
Policarpo Romero
Vocales:
Indalecio Zuviría
Juan J. Cornejo
Benjamin Figueroa

Luis de los Ríos
Ricardo J. Isasmendi
Dr. Angel M. Ovejero
» Pedro J. López
» Flavio Arias
Nicolás Arias Murua
Dr. Ignacio Ortiz
Nicolás J. Arias
Félix Urandivares
Guillermo Villa
Dr. Abraham Cornejo
Dr. Aniceto Latorre
Julio J. Ovejero
Arnaldo Loza
Saturnino Pérez
Francisco S. Cortes

Provincia de Salta

Departamento de Cerrillos

Presidente:
Juan A. Peretti
Secretario:
Fenelón Figueroa
Vocales:
Abel Goitia
Pedro J. Cánepa
Claudio Saravia
Mariano Villa
José Vasquez Freire
Serafin Mesones
Gustavo Marrupe
Miguel Arias
Emeterio Royo
Juan Ligoule
Pedro J. Aranda
Atanasio Mendoza
Julio Sarmiento

LA MERCED (SUBCOMISIÓN DEPARTAMENTO DE CERRILLOS)

Presidente:
Julio J. Sarmiento
Secretario:
Segundo R. Franco

Departamento de Rosario de Lerma

Presidente:
Juan E. Cornejo
Secretario:
Amadeo de la Cuesta
Vocales:
Zenón Torino
Ramón Rojas
Nicolás J. Arias
Cecilio Rodriguez
Odilón Rivas
Félix Saravia
Nicanor Diez
Alberto Saravia
Jorge Marty
Rafael Suárez
Tristán Zambrano
José Arostegui
Belisario Sosa
Moisés Casas

Departamento de Chicoana

Presidente:
Emilio Figueroa
Secretario:
Manuel Lupión
Vocales:
Daniel Moreno
Segunda Juárez Moreno
Francisco Gómez
Eugenio Cutelli
Ricardo Mesones
Justo Caro
Francisco Mesones
José Lafuente
Félix Juárez
Manuel Elizondo
Juan de los Ríos
José Yañez
José L. Muñoz
Bernardo Gutierrez
Rafael Ruviría
Juan M. Villa
Santiago Durand
Domingo Patrón Costas

CARRIL (SUBCOMISIÓN DEPARTAMENTO DE CHICOANA)

Secretario:
Armando Amisaga

OSMA (SUBCOMISIÓN DEPARTAMENTO DE CHICOANA)

Secretario:
Pedro M. Caro

QUEBRADA DE ESCOIPE (SUBCOMISIÓN DE CHICOANA)

Secretario:
Tomás Zapata

Departamento de Viña

Presidente:
Benjamin J. Figueroa
Secretario:
Dermidio de la Cuesta
Vocales:
Guillermo Villa
Adan Villa
Bernardo Alemán
Francisco Dessens
José Parron
Eliseo Peralta
Félix Valencia
Abraham Peralta
Martin U. Cornejo
Modesto Albar
Waldino Goitea
Guillermo García
José Güemes
Gerónimo Romano
Ramón López

Provincia de Salta

PUNTA DE DIAZ (SUBCOMISIÓN DEPARTAMENTO DE LA VIÑA)

Presidente:
Guillermo Villa

Secretario:
Guillermo W. García

Departamento de Metán

Presidente:
Atilio Lanzi
Secretario:
J. Adolfo Cajal (hijo)
Vocales:
Marcelino Sierra
J. Adolfo Cajal
Javier Cajal
Osvaldo Sierra
Wenceslao Saravia
Germán Alemán
Tomás Arias
Eduardo Escudero
Carlos Poma
Adolfo Molina

GALPON (SUBCOMISIÓN DEPARTAMENTO DE METÁN)

Presidente:
Javier T. Avila
Secretario:
Apolonio Moreno
Vocales:
Víctor Lagar
Ernesto Gamberole
Juan Larran
Pedro J. Nerdan
Juan Antonio Saravia
Juan Mónico
Gamolid Rufino
Pedro A. Sanmillan

Departamento de San Carlos

Presidente:
Damián Figueroa
Secretario:
J. Miguel Serrano
Vocales:
Wenceslao Plaza
Felipe López
Avelardo Cabezas
Ricardo A. Cruz
Wenceslao Gómez
Quintin Rivero
Teléforo López
Esteban Bazerque
Santiago S. López
Sergio Tula
José M. Serrano
Patricio Arias
Antonio Cardona
Elisardo Pérez
Pablo Bazán
Antonio Elizondo

Departamento de Molinos

Presidente:
Presb. Gregorio Nieva Cisneros
Secretario:
Salustiano Rodriguez
Vocales:
Federico Austulitz
José Dávalos Isasmendi
Antonio Colina
Antonino Solaligue
Isidro S. Córdoba
Ricardo E. Dávalos
Manuel Córdoba
Lisímaco Barrantes
Segundo Díaz Soler
J. Atanasio Durand
Alejandro Martinez
Federico Toran
Emilio G. Delgado
Juan R. Uriburu

Departamento de Cafayate

Presidente:
Ricardo Freire
Secretario:
Adolfo J. Uriburu
Vocales:
Cesáreo Niño
Francisco Muniraga
Tomás Peñalva
Silverio Chavarría
Augusto del Valle
Antonio Padovani
Juan B. Peiret
Manuel Chavarría
Ricardo Valdez
Manuel Lavaque
Arturo Escudero
Carlos Ascárate
Rafael Lovaglio
Basilio Gil
Miguel Diez
Ricardo Arias

Departamento de Poma

Presidente:
Rafael Martinez
Secretario:
Moisés Lozano
Vocales:
Augusto Cortazar
José de Alais Pérez
Ricardo Lozano
Gualberto Díaz
Estanislao Reyes

Provincia de Salta

Departamento de Santa Victoria

Presidente:
Angel M. Cardozo
Secretario:
Gregorio Carasola

Vocales:
Virgilio Antiveros
Rumualdo Figueroa
Samuel J. Aparicio
Ramón Segundo Aparicio
Abraham Villagarcía
Julio Aparicio
José Ruiz

Departamento de Anta

Presidente:
Paulino Echazú
Secretario:
Napoleón Saravia
Vocales:
José Lino Hurmendia
Facundo P. Miy

Angel M. Zerda
Olivero Morales
J. M. Hernández
Jesús Fernández
Tomás H. Serrano
Cirilo Toledo
Luis Peirote
Eulogio A. Segovia
Tadeo Barrozo
Ventura Sarmiento
Saturnino Sarmiento
Federico Ibarguren
Rafael Zigaran

Departamento de Rosario de la Frontera

Presidente:
Félix J. Cantón
Secretario:
José Andreu
Vocales:
Florentino Lobo
Rogelio Gamberale

Lúcas Brito
Juan B. Romano
Marcos A. Rodas
Dugaldo Mac Farlane
Simón V. Ibarreche
Alberto B. Robaletti
Armenjol Gamboa
Asencio Teseira
Félix Torino
Luis Beltrán Díaz
Sixto López
Manuel R. Alvarado

Departamento de Candelaria

Presidente:
Octavio J. Lobo
Secretario:
Juan Serra

Vocales:
Mariano López García
Javier Orosco
Napoleón Piedrabuena
José I. Astigueta
Ramón Iriarte
Irineo Jiménez López
Julio J. Ovejero
Dermidio Iriarte

Departamento de Rivadavia

Presidente:
Victoriano Sarmiento
Secretario:
Martin G. Puló

Vocales:
Gabriel Puló
Higinio Sarmiento
Pablo Agüero
Félix Rosa Palermo
Carmen Fernández
Justo Sarmiento
Ulbfiel Pino
José Oliva
Ricardo Frías
N. Solvaga

Departamento de Orán

Presidente:
Emilio Cabsen
Secretario:
Diego Polo

Vocales:
Saturnino Saravia
Miguel Colque
Samuel Caprini
José María Navanud
Francisco Terreros
Bartolomé Zigaran
Miguel Navamud
Lúcas Galarza
José Caprini

Departamento de Campo Santo

Presidente:
Presb. Martin Burgos
Secretario:
J. Francisco Alderete
Vocales:
Delfin Leguizamón
José S. Alderete

Vicente Pérez (hijo)
Manuel García
Julio J. Cornejo
Guillermo Blasco
Benigno Pérez
Nicolás Amado
Crisóstomo Gómez
Alberto Insiarte
Carlos Vidal
Horacio Apatié
Domingo Mendilarzu
César Luzzato
Carlos Araoz

Provincia de Salta

Departamento de Iruya

Presidente:
Toribio Santa Cruz
Secretario:
Tomás Echenique

Vocales:
Tomás Vargas
Raimundo Flores
Samuel Proclava
Emilio Alemán
Angel J. Cano
Isidro Flores
Cecilio Guzmán
Julián Proclava

Departamento de Guachipas

Presidente:
Delfín Núñez
Secretario:
Jesús M. González

Vocales:
Angel Ignacio Villafañe
Tristán López
Abel Eguren
Anibal Figuera
Luvin Arias
Pedro Alvarado
Juan Menú

Departamento de Cachí

Prresidente:
Jacinto T. Córdoba
Secretario:
Miguel de Singlan

Vocales:
Wenceslao Lozano
Isidro L. Córdoba
Benjamin Ruíz de los Llanos
Benjamin Montellanos
Policarpo Ruíz de los Llanos
Ricardo Ruíz de los Llanos

Departamento de Caldera

Presidente:
Adolfo Vidal
Secretario:
Carlos Matienzo

Vocales.
Rafael Peralta
Ramón Jiménez
Ricardo Valdivieso
Rodolfo Valdivieso
Jacinto Guerrero
Vicente Burgos
Camilo Cáceres
Fernando Robles

Provincia de Jujuy

Comisión Central

Capital

Presidente:
Frnesto Claros
Secretario:
Cirilo Alvarado
Vocales:
Eduardo Ovejero
Francisco J. Acuña
Santiago Alvarado
Arturo Alvarez Soto

Matías Carrillo
Genaro González
Juan J. Julia
J. Vicente Molonny
Martin Pérez
José M. Romero Escobar
Benjamin Villafañe
Roque Alvarado
Domingo Baca
Pedro Bonnecaze
Teodosio Carrizo
Gregorio González
Nicasio Navea
Martin Pinto
Emilio Silvetti
Osvaldo Soliveres

Departamento de Humahuaca

Presidente:
Honorato Echanique
Secretario:
Martin Gnartin
Vocales:
Nicasio Martinez
Carlos Arismendi

Juan de la Vega
Miguel Murga
Ambrosio Llanes
José J. Machicado
Laureano Martinez
Avetrano Castrillo
Napoleón Castrillo
José Centeno
Carlos Garzón
José T. Uro
Juan B. Balderrama
Gumersindo Rocha
Eufrasio Llanes
Pascual Garay

Departamento de Tumbaya

Presidente
Genaro Bustamante
Secretario:
Benjamin Tejerina

Vocales:
Rudolio Soria
Marcos Cruz
Rufino Cruz
José Vilte
Samuel Vidaune
Nicolás Ramos

DEIE Nº 01215 A: 8
CAUCE E: 2-1

Provincia de Jujuy

Departamento de Yavi

Comisionado:
Jorge Boneo
Vocales:
Saturnino Aparicio
Antonio Gómez
Alfredo Gómez
Justo P. Figueroa
José Lema
Carlos Aparicio Erazo
Venancio Cabana

Departamento de Tilcara

Presidente:
Niceto Soruco
Secretario:
Ciro Barrientos
Vocales:
Liborio Pereyra
Gregorio Santa Cruz
Pedro J. Gómez
Angel Pantoja
Mariano Aramayo
José María Aramayo (hijo)
Antonio Torrico
Víctor Canchi
Manuel Vargas

Departamento de El Cármen

Presidente:
José D. Rodriguez
Secretario:
Arturo Aldonate
Vocales:
Manuel Aldonate
Serapio T. Pinto
Eloy G. Orias
Silvano Royo
Carlos Campero
Justiniano Fascio
Daniel Quintana
Ramón Fascio
Justino Campero
Jueto Frías
Manuel Aldonate (hijo)
Alfredo Royo
Juan M. Uro
Desiderio Arias
Rodolfo Matorras
Eduardo Ovejero Alvarado

Departamento de Rinconada

Presidente.
Alfredo J. Llanos
Secretario:
Miguel Ibarra
Vocales:
Ciro Bejarano
Feliciano Gareca
Balvino B. Gareca
Francisco Alemán

Departamento de Ledesma

Presidente:
Francisco Pelegrin
Secretario:
Enrique Galván
Vocales:
Isidoro B. López
Pedro Garces
Cristóbal Calmet
Carlos Alvarado
Rafael Gabaldón
Fenelón Torres
Antonio Fiquini
Alejandro B. Gómez
Vicente Maisares
Ramón R. Avellaneda
Jesús Soria

Departamento de Cochinoca

Presidente:
Angel Mercado
Secretario:
Daniel Solana
Vocales:
Dario Brondeur
Pacífico Arnedo
Modesto Urzagasti
Teodoro Vilte
Sebastián Gutierrez
Agustin Cabezas
Manuel Quintana
Isaac Cabezas

Departamento de Valle Grande

Comisionado:
Gaspar Medrano

Departamento de San Pedro

Presidente:
Normando Leach
Secretario:
Salvador Martinez
Vocales:
José A. Araoz
Angel Machuca
Guillermo Leach
Esteban Leach
José M. Alfonso
Belisario Ruíz
Ramón Baigorri
Marcelino Suárez
Cosme Coma
Guillermo Scott
Vicente Perez
Abraham Machicado
Pedro Opulencia

Provincia de Jujuy

Departamento de San Antonio

Presidente:
José M. Sueldo
Secretario:
Pantaleón Arenillas

Vocales:
Emilio Fascio
Solano Royo
Antonio Arias
Manuel García
Casimiro Ramos

Departamento de Santa Bárbara

Comisionado:
Belisario Ruiz

Departamento de Santa Catalina

Presidente:
Laureano Saravia
Secretario:
Ramón Saravia

Vocales:
Cipriano Solis
Santiago Saravia
Mariano V. Saravia
Zacarías Saravia
Andrés Navarro
Catalino Farfan
Santos Flores

LA GANADERÍA Y LA AGRICULTURA EN 1908

INDICE DEL TOMO II

AGRICULTURA

	PÁGINAS
Introducción	I.
Cuadro General de la Agricultura	5
Máquinas, Utiles de labranza y Vehículos	322
Animales de Trabajo	376
Personal ocupado en la Agricultura	384
Arboles frutales	391
Viñedos	428
El cultivo de la caña de azúcar y del algodón en la República, en 1908	434
Inventario de los establecimientos rurales cuyos propietarios residen en el extranjero	437
Valores de los inventarios rurales (Comprende la Ganadería y la Agricultura	439
Gastos del Censo Agro-pecuario	440

INDICE DEL TOMO II

AGRICULTURA

Páginas

Introducción 1

Cuadro General de la Agricultura:

I—Provincia de Buenos Aires 5
II— » de Santa Fé 119
III— » de Entre Ríos 143
IV— » de Corrientes 163
V— » de Córdoba 178
VI— » de San Luis 205
VII— » de Santiago del Estero 212
VIII— » de Tucumán 227
IX— » de Mendoza 237
X— » de San Juan 251
XI— « de La Rioja 262
XII— » de Catamarca 274
XIII— » de Salta 285
XIV— » de Jujuy 302
XV—Territorio del Chaco 312
XVI— » del Chubut 313
XVII— « de Formosa 314
XVIII— » de la Pampa 314
XIX— » de Los Andes 316
XX— » de Misiones 316
XXI— » del Neuquen 317
XXII— » del Río Negro 318
XXIII— » de Tierra del Fuego 319

Máquinas, Utiles de labranza y Vehículos:

I—Provincia de Buenos Aires 322
II— » de Santa Fe 341
III— » de Entre Ríos 344
IV— » de Corrientes 347
V— » de Córdoba 351
VI— » de San Luis 355
VII— » de Santiago del Estero 356
VIII— » de Tucumán 359
IX— » de Mendoza 361
X— » de San Juan 364
XI— » de La Rioja 366
XII— » de Catamarca 368

Páginas

XIII—Provincia de Salta 369
XIV— « de Jujuy 372
XV—Territorio del Chaco 373
XVI— » del Chubut 373
XVII— » de Formosa 374
XVIII— » de Misiones 374
XIX— » del Neuquen 374
XX— » de la Pampa 374
XXI— » del Río Negro 374
XXII— » de Santa Cruz 374
XXIII— » de Tierra del Fuego 375
Animales de Trabajo 376
Personal 384

Arboles Frutales:

I—Provincia de Buenos Aires 391
II— » de Santa Fé 402
III— » de Entre Ríos 404
IV— » de Corrientes 406
V— » de Córdoba 409
VI— » de San Luis 411
VII— » de Santiago del Estero 412
VIII— » de Tucumán 414
IX— » de Mendoza 415
X— » de San Juan 417
XI— » de La Rioja 419
XII— » de Catamarca 421
XIII— » de Salta 423
XIV— » de Jujuy 426
Territorios Nacionales 426
Viñedos 428
El cultivo de la caña de azúcar y del algodón en la República, en 1908 434
Inventario de los establecimientos rurales cuyos propietarios residen en el extranjero 437
Valores de los inventarios Rurales 439
Gastos del Censo Agro-Pecuario 440
Nómina de las Comisiones y personal de compilación del Censo Agro-Pecuario ... 441