REPUBLICA ARGENTINA

MINISTERIO DE AGRICULTURA

CENSO NACIONAL AGROPECUARIO

LEY 12343

ECONOMIA RURAL - 1937

C | 1937 3.1

REPUBLICA ARGENTINA

MINISTERIO DE AGRICULTURA

COMISION NACIONAL DEL CENSO AGROPECUARIO

LEY Nº 12.343

CENSO NACIONAL AGROPECUARIO

AÑO 1937

DEPARTAMENTO BIBLIOTECA
Fecha de Entrada
Nº de Inventario 7478
Editorial
Precio
Expediente Nº
Orden de Compra Nº

INV. 1959
~~304.478~~
300471

SECRETARIA DE INDUSTRIA Y COMERCIO
Nº 196
E - IV
BIBLIOTECA Y PUBLICACIONES

FICHADO
10/44 - C.

BUENOS AIRES
GUILLERMO KRAFT LTDA.
Soc. Anón. de Impresiones Generales
1940

CENSO NACIONAL AGROPECUARIO

LEY Nº 12.343

LEVANTADO AL 30 DE JUNIO DE 1937

DISPUESTO Y EJECUTADO DURANTE LA PRESIDENCIA DEL

General AGUSTIN P. JUSTO

MINISTRO DE AGRICULTURA

Dr. MIGUEL ANGEL CARCANO

SUB-SECRETARIO

Sr. CARLOS BREBBIA

•

TERMINADO DE COMPILAR DURANTE LA PRESIDENCIA DEL

Doctor ROBERTO M. ORTIZ

MINISTRO DE AGRICULTURA

Ing. JOSE PADILLA

SUB-SECRETARIO

Sr. JULIO CESAR URIEN

•

DIRECCION TECNICA

Sr. JULIO CESAR URIEN

SUB-DIRECTOR

Dr. OVIDIO V. SCHIOPETTO

R 63
A37c

COMISION NACIONAL

PRESIDENTES:

D. JULIO CESAR URIEN

(22/II/1937 - 20/II/1938)

Dr. OVIDIO V. SCHIOPETTO

(20/II/1938)

VICE-PRESIDENTE:

Dr. OVIDIO V. SCHIOPETTO

(22/II/1937 - 20/II/1938)

MIEMBROS:

Coronel MELITON DIAZ DE VIVAR, Dr. VICTOR PINTO y Dr. MANUEL FERNANDEZ, sucesivamente Directores de Tierras; Dr. HORACIO N. BRUZZONE, Presidente de la Junta Nacional de Carnes; Ing. VICENTE C. BRUNINI, Vocal de la Comisión Nacional de Granos y Elevadores; Don PEDRO ETCHEGARAY, Director del Banco de la Nación Argentina; Don ALFREDO LUCADAMO, Director General de Estadística del Ministerio de Hacienda de la Nación; Mayor PEDRO AVALIA, Representante del Ministerio de Guerra.

SECRETARIO GENERAL:

Don MANUEL DOLAREA

CONTADOR TESORERO:

Don EMILIO VIGIL HOWE

CONSEJO HONORARIO

PRESIDENTE:

Dr. HORACIO BECCAR VARELA

Ex-Ministro de Agricultura de la Nación

MIEMBROS:

Dr. COSME MASSINI EZCURRA, Presidente de la Sociedad Rural Argentina; **D. FRANCISCO RIVOLTA,** Presidente de "La Previsión", Sociedad Cooperativa de Seguros Agrícolas, Colonización y Crédito Ltda. de Tres Arroyos; **ANTONIO R. ROSSO,** Presidente de la Sociedad Cooperativa Agrícola de Consumo Ltda. de Firmat (Santa Fe); **ANTONIO PERETTI,** Presidente de la Cooperativa Agrícola "La Vencedora" Ltda. de Hernando (Córdoba); **Ing. Agrón. JORGE A. GIRADO,** Presidente de la Confederación de Sociedades Rurales de Buenos Aires y La Pampa; **FEDERICO G. COVERNTON,** Presidente de la Sociedad Rural de Rosario; **FAUSTINO PAVIOLO,** Presidente de la Sociedad Rural de Rafaela; **SOLANO F. BOIREAU,** Presidente de la Sociedad Rural de Laboulaye (Córdoba); **Dr. ALBERTO D. CIRELLI,** Presidente de la Sociedad Rural de San Francisco (Córdoba); **Dr. DAVID LUJAN,** Presidente de la Sociedad Rural de Concordia; **LUIS BOBBIO,** Presidente de la Sociedad Rural de Curuzú Cuatiá (Corrientes); **VICTOR DUBOR,** Presidente de la Sociedad Rural "Río IV" de Villa Mercedes (San Luis); **JUAN GOYA,** Presidente de la Sociedad Rural de Esquel; **BRUNO D'HUNVAL,** Presidente de la Sociedad Rural de Río Gallegos; **Dr. ERNESTO AGUIRRE,** Presidente de la Bolsa de Comercio de Buenos Aires; **A. ATLANTICO DIANDA,** Presidente de la Bolsa de Comercio de Rosario; **ERNESTO MAJOREL,** Presidente de la Cámara Gremial de Cereales de la Bolsa de Comercio de Buenos Aires; **EDUARDO A. DOMINGUEZ,** Presidente de la Cámara Arbitral de Cereales de Rosario; **Dr. GUILLERMO LEGUIZAMON,** Presidente de la Junta de Representantes Legales de las Empresas Ferroviarias de Jurisdicción Nacional; **Ing. JOSE MARIA PAZ,** Presidente de la Comisión Regional de Tucumán del Centro Azucarero Nacional; **JOSE CUARTERO,** Presidente de la Cámara de Comercio e Industria del Chaco; **CESAR GIANNINI,** Presidente de la Confederación de Entidades Vitivinícolas de Mendoza; **JUSTO DE URQUIZA ANCHORENA,** Presidente de la Asociación Rural de Productores Yerbateros; **RAMIRO JOUAN,** Presidente del Centro de la Industria Lechera; **AUGUSTO MENGELLE,** Miembro de la Cámara de Comercio e Industria del Río Negro.

INDICE

INDICE

Página

CONSIDERACIONES GENERALES XXVII

ORGANIZACION XXXI

REALIZACION XXXVI

ACLARACIONES XXXVII

GRAFICOS
- Posición geográfica de la República Argentina XLI
- División política y red ferroviaria XLIII

CAPITULO I

Régimen económico y jurídico de las explotaciones agropecuarias

INTRODUCCION 5

GRAFICOS
- Explotaciones clasificadas por su destino. Número de explotaciones. Explotaciones clasificadas según régimen de la tierra 15
- Arrendatarios con y sin contrato, duración de éstos y tiempo de residencia en los campos que ocupan 19

Página

Explotaciones clasificadas por su destino.

Totales de la República 20

Provincias:

Buenos Aires 22
Catamarca 26
Córdoba 26
Corrientes 28
Entre Ríos 30
Jujuy 30
La Rioja 30
Mendoza 32
Salta 32
San Juan 34
San Luis 34
Santa Fe 36
Santiago del Estero 36
Tucumán 38

Página

Territorios:

Chaco 38
Chubut 40
Formosa 40
La Pampa 40
Los Andes 42
Misiones 42
Neuquén 42
Río Negro 44
Santa Cruz 44
Tierra del Fuego 44

Explotaciones clasificadas según régimen de la tierra.

Totales de la República 46

Provincias:

Buenos Aires 47

Página

Catamarca 49
Córdoba 49
Corrientes 50
Entre Ríos 51
Jujuy 51
La Rioja 51
Mendoza 52
Salta 52
San Juan 53
San Luis 54
Santa Fe 54
Santiago del Estero 54
Tucumán 55

Territorios:

Chaco 55
Chubut 56
Formosa 56
La Pampa 56
Los Andes 57
Misiones 57
Neuquén 57
Río Negro 58
Santa Cruz 58
Tierra del Fuego 58

Arrendatarios clasificados según duración de los contratos y arrendatarios sin contrato.

Totales de la República 59

Provincias:

Buenos Aires 60
Catamarca 62
Córdoba 62
Corrientes 63
Entre Ríos 64
Jujuy 64
La Rioja 65
Mendoza 65
Salta 65
San Juan 66
San Luis 67
Santa Fe 67
Santiago del Estero 67
Tucumán 68

Territorios:

Chaco 68
Chubut 69
Formosa 69
La Pampa 69
Misiones 70
Neuquén 70
Río Negro 71
Santa Cruz 71
Tierra del Fuego 71

Página

Arrendatarios con y sin contrato, clasificados según el tiempo de residencia en el campo que ocupan.

Totales de la República 72

Provincias:

Buenos Aires 73
Catamarca 76
Córdoba 76
Corrientes 77
Entre Ríos 78
Jujuy 78
La Rioja 79
Mendoza 79
Salta 80
San Juan 81
San Luis 81
Santa Fe 82
Santiago del Estero 82
Tucumán 83

Territorios:

Chaco 84
Chubut 84
Formosa 85
La Pampa 85
Misiones 86
Neuquén 86
Río Negro 87
Santa Cruz 87
Tierra del Fuego 87

Arrendamientos en dinero clasificados por escala de precios.

Tipos de explotación:

Chacra 88
Huerta 103
Quinta 112
Monte frutal 122
Viñedo 129
Yerbal 134
Monte forestal 135
Vivero 141
Jardín 145
Con ganadería 146
Cría de ganado 160
Invernada 175
Cabaña 182
Tambo 184
Granja 194
Criadero de animales menores 200
Apiario 204
Mixta 208
No determinada 222

Página

Arrendamientos en especie clasificados por escala de porcentajes.

Tipos de explotación:

Chacra 236
Huerta 249
Quinta 255
Monte frutal 262
Viñedo 268
Yerbal 272
Monte forestal 273
Vivero 277
Jardín 278
Con ganadería 279
Cría de ganado 287
Invernada 297
Tambo 300
Granja 306
Criadero de animales menores 310
Apiario 312
Mixta 315
No determinada 326

Número de explotaciones agropecuarias clasificadas por instituciones.

Totales de la República 337

Provincias:

Buenos Aires 338
Catamarca 341
Córdoba 341
Corrientes 342
Entre Ríos 343
Jujuy 343
La Rioja 343
Mendoza 344
Salta 344
San Juan 345
Santa Fe 346
Santiago del Estero 347
Tucumán 347

Territorios:

Chaco 348

Página

Chubut 348
Formosa 349
La Pampa 349
Los Andes 349
Misiones 350
Neuquén 350
Río Negro 350
Santa Cruz 351
Tierra del Fuego 351

Venta de los productos de la explotación, clasificada según su destino.

Totales de la República 352

Provincias:

Buenos Aires 353
Catamarca 356
Córdoba 357
Corrientes 357
Entre Ríos 358
Jujuy 359
La Rioja 359
Mendoza 360
Salta 360
San Juan 361
San Luis 362
Santa Fe 362
Santiago del Estero 363
Tucumán 364

Territorios:

Chaco 364
Chubut 364
Formosa 365
La Pampa 365
Los Andes 366
Misiones 366
Neuquén 367
Río Negro 367
Santa Cruz 368
Tierra del Fuego 368

CAPITULO II

Superficie y Ubicación de las Explotaciones

INTRODUCCION 371

Página

Explotaciones clasificadas según extensión total del campo.

Tipos de explotación:

Chacra 377
Huerta 393
Quinta 405
Monte frutal 419
Viñedo 431

Página

Yerbal 437
Monte forestal 439
Vivero 449
Jardín 456
Con ganadería 460
Cría de ganado 476
Invernada 493
Cabaña 502
Tambo 507
Granja 520
Criadero de animales menores 530
Apiario 536
Mixta 543
No determinada 560

Número de explotaciones y distribución de la superficie censada.

Totales de la República 577

Provincias:

Buenos Aires 578
Catamarca 580
Córdoba 580
Corrientes 581
Entre Ríos 582
Jujuy 582
La Rioja 583
Mendoza 583
Salta 584
San Juan 584
San Luis 585
Santa Fe 585
Santiago del Estero 586
Tucumán 586

Territorios:

Chaco 587
Chubut 587
Formosa 587
La Pampa 588
Los Andes 588
Misiones 588
Neuquén 589
Río Negro 589
Santa Cruz 590
Tierra del Fuego 590

Ubicación de las explotaciones con relación a las estaciones de ferrocarril o puertos.

Resumen de todos los tipos de explotación 591

Totales de la República:

Chacra y Huerta 592
Quinta y Monte frutal 593
Viñedo y Yerbal 594

Página

Monte forestal y Vivero 595
Jardín y Con ganadería 596
Cría de ganado e Invernada 597
Cabaña y Tambo 598
Granja y Criadero de animales menores 599
Apiario y Mixta 600
No determinada 601

Clasificación por provincias y territorios:

Chacra y Huerta:

Buenos Aires 602
Catamarca 605
Córdoba 605
Corrientes 606
Entre Ríos 607
Jujuy 608
La Rioja 608
Mendoza 609
Salta 609
San Juan 610
San Luis 611
Santa Fe 611
Santiago del Estero 612
Tucumán 613
Chaco 613
Chubut 614
Formosa 614
La Pampa 615
Misiones 615
Neuquén 616
Río Negro 616
Santa Cruz 617
Tierra del Fuego 617

Quinta y Monte frutal:

Buenos Aires 618
Catamarca 621
Córdoba 621
Corrientes 622
Entre Ríos 623
Jujuy 623
La Rioja 624
Mendoza 624
Salta 625
San Juan 625
San Luis 626
Santa Fe 626
Santiago del Estero 627
Tucumán 627
Chaco 628
Chubut 628
Formosa 629
La Pampa 629
Misiones 630

Página

Neuquén 630
Río Negro 631
Santa Cruz 631

Viñedo y Yerbal:

Buenos Aires 632
Catamarca 632
Córdoba 633
Corrientes 633
Entre Ríos 633
Jujuy 633
La Rioja 634
Mendoza 634
Salta 635
San Juan 635
San Luis 635
Santa Fe 636
Santiago del Estero 636
Tucumán 636
La Pampa 636
Misiones 637
Neuquén 637
Río Negro 637

Monte Forestal y Vivero:

Buenos Aires 638
Catamarca 639
Córdoba 640
Corrientes 641
Entre Ríos 641
Jujuy 641
La Rioja 642
Mendoza 642
Salta 643
San Juan 643
San Luis 643
Santa Fe 644
Santiago del Estero 644
Tucumán 645
Chaco 645
Chubut 646
Formosa 646
La Pampa 646
Misiones 647
Neuquén 647
Río Negro 647
Tierra del Fuego 647

Jardín y Con ganadería:

Buenos Aires 648
Catamarca 651
Córdoba 651
Corrientes 652
Entre Ríos 653
Jujuy 653
La Rioja 654

Página

Mendoza 654
Salta 655
San Juan 656
San Luis 656
Santa Fe 657
Santiago del Estero 657
Tucumán 658
Chaco 659
Chubut 659
Formosa 659
La Pampa 660
Los Andes 660
Misiones 661
Neuquén 661
Río Negro 662
Santa Cruz 662
Tierra del Fuego 663

Cría de ganado e Invernada:

Buenos Aires 664
Catamarca 667
Córdoba 667
Corrientes 668
Entre Ríos 669
Jujuy 670
La Rioja 670
Mendoza 671
Salta 671
San Juan 672
San Luis 673
Santa Fe 673
Santiago del Estero 674
Tucumán 675
Chaco 675
Chubut 675
Formosa 676
La Pampa 676
Los Andes 677
Misiones 677
Neuquén 678
Río Negro 678
Santa Cruz 679
Tierra del Fuego 679

Cabaña y Tambo:

Buenos Aires 680
Catamarca 683
Córdoba 683
Corrientes 684
Entre Ríos 685
Jujuy 685
La Rioja 685
Mendoza 686
Salta 687
San Juan 687
San Luis 687

Página

Santa Fe 688
Santiago del Estero 688
Tucumán 689
Chaco 689
Chubut 689
Formosa 690
La Pampa 690
Misiones 691
Neuquén 691
Río Negro 691
Santa Cruz 692
Tierra del Fuego 692

Granja y Criadero de animales menores:

Buenos Aires 693
Catamarca 695
Córdoba 695
Corrientes 696
Entre Ríos 697
Jujuy 697
La Rioja 697
Mendoza 697
Salta 698
San Juan 698
San Luis 699
Santa Fe 699
Santiago del Estero 699
Tucumán 700
Chaco 700
Chubut 700
Formosa 700
La Pampa 701
Misiones 701
Neuquén 701
Río Negro 701
Tierra del Fuego 702

Apiario y Mixta:

Buenos Aires 703
Catamarca 706
Córdoba 707
Corrientes 707
Entre Ríos 708
Jujuy 709
La Rioja 709
Mendoza 710
Salta 710
San Juan 711
San Luis 712
Santa Fe 712
Santiago del Estero 713
Tucumán 713
Chaco 714
Chubut 714
Formosa 715
La Pampa 715

Página

Los Andes 716
Misiones 716
Neuquén 717
Río Negro 717
Santa Cruz 718
Tierra del Fuego 718

No determinada:

Buenos Aires 719
Catamarca 721
Córdoba 722
Corrientes 722
Entre Ríos 723
Jujuy 724
La Rioja 724
Mendoza 725
Salta 725
San Juan 726
San Luis 726
Santa Fe 727
Santiago del Estero 727
Tucumán 728
Chaco 728
Chubut 729
Formosa 729
La Pampa 729
Los Andes 730
Misiones 730
Neuquén 731
Río Negro 731
Santa Cruz 731
Tierra del Fuego 732

Ubicación de las explotaciones con relación a la escuela pública.

Totales de la República: 733

Provincias:

Buenos Aires 734
Catamarca 736
Córdoba 737
Corrientes 737
Entre Ríos 738
Jujuy 738
La Rioja 739
Mendoza 739
Salta 740
San Juan 740
San Luis 741
Santa Fe 741
Santiago del Estero 742
Tucumán 743

Territorios:

Chaco 743
Chubut 743
Formosa 744

Página

La Pampa 744
Los Andes 745
Misiones 745
Neuquén 745
Río Negro 746
Santa Cruz 746
Tierra del Fuego 746

CAPITULO III

Vivienda e Instalaciones

INTRODUCCION 749

Página

Vivienda:

Vivienda: Resumen por materiales y número de habitaciones 754
Vivienda: Clasificación general según número de habitaciones 755

Vivienda: Clasificación según material de construcción y número de habitaciones.

Totales de la República:

Ladrillo, cal y teja, y Ladrillo, cal y cinc 756
Ladrillo y barro, y Ladrillo y piedra 757
Adobe y Madera 758
Cinc y Barro y cinc 759
Barro y paja, y Cemento y fibro-cemento 760
Enramada y Otros 761
No determinado 762

Clasificación por provincias y territorios:

Ladrillo, cal y teja, y Ladrillo, cal y cinc:

Buenos Aires 763
Catamarca 766
Córdoba 767
Corrientes 767
Entre Ríos 768
Jujuy 769
La Rioja 769
Mendoza 769
Salta 770
San Juan 771
San Luis 771
Santa Fe 771
Santiago del Estero 772
Tucumán 773
Chaco 773
Chubut 774
Formosa 774
La Pampa 775
Los Andes 775
Misiones 775
Neuquén 776
Río Negro 776
Santa Cruz 777

Ladrillo y barro, y Ladrillo y piedra:

Buenos Aires 778
Catamarca 781
Córdoba 781
Corrientes 782
Entre Ríos 783
Jujuy 783
La Rioja 784
Mendoza 785
Salta 785
San Juan 786
San Luis 787
Santa Fe 787
Santiago del Estero 788
Tucumán 789
Chaco 789
Chubut 789
Formosa 790
La Pampa 790
Los Andes 791
Misiones 791
Neuquén 792
Río Negro 792
Santa Cruz 793

Adobe y Madera:

Buenos Aires 794
Catamarca 797
Córdoba 797
Corrientes 798
Entre Ríos 799
Jujuy 799
La Rioja 800
Mendoza 801
Salta 801
San Juan 802
San Luis 803
Santa Fe 803
Santiago del Estero 804
Tucumán 805

Página

Chaco 805
Chubut 806
Formosa 806
La Pampa 807
Los Andes 807
Misiones 808
Neuquén 808
Río Negro 809
Santa Cruz 809
Tierra del Fuego 809

Cinc, y Barro y cinc:

Buenos Aires 810
Catamarca 813
Córdoba 813
Corrientes 814
Entre Ríos 815
Jujuy 815
La Rioja 816
Mendoza 816
Salta 817
San Juan 817
San Luis 818
Santa Fe 818
Santiago del Estero 819
Tucumán 820
Chaco 820
Chubut 821
Formosa 821
La Pampa 822
Los Andes 822
Misiones 823
Neuquén 823
Río Negro 824
Santa Cruz 824
Tierra del Fuego 825

Barro y paja, y Cemento y fibro-cemento:

Buenos Aires 826
Catamarca 829
Córdoba 829
Corrientes 830
Entre Ríos 831
Jujuy 831
La Rioja 832
Mendoza 832
Salta 833
San Juan 834
San Luis 834
Santa Fe 835
Santiago del Estero 835
Tucumán 836
Chaco 837
Chubut 837
Formosa 838
La Pampa 838

Página

Los Andes 839
Misiones 839
Neuquén 839
Río Negro 840
Santa Cruz 841
Tierra del Fuego 841

Enramada y Otros:

Buenos Aires 842
Catamarca 843
Córdoba 843
Corrientes 844
Entre Ríos 844
Jujuy 845
La Rioja 845
Mendoza 845
Salta 846
San Juan 846
San Luis 847
Santa Fe 847
Santiago del Estero 847
Tucumán 848
Chaco 849
Chubut 849
Formosa 849
La Pampa 849
Misiones 850
Neuquén 850
Río Negro 851
Tierra del Fuego 851

No determinado:

Buenos Aires 852
Catamarca 854
Córdoba 854
Corrientes 855
Entre Ríos 856
Jujuy 856
La Rioja 857
Mendoza 857
Salta 857
San Juan 858
San Luis 859
Santa Fe 859
Santiago del Estero 859
Tucumán 860
Chaco 860
Chubut 860
Formosa 861
La Pampa 861
Los Andes 862
Misiones 862
Neuquén 862
Río Negro 862
Santa Cruz 863

Página

Galpones y tinglados de las explotaciones:

Totales de la República 864

Provincias:

Buenos Aires 866
Catamarca 870
Córdoba 872
Corrientes 872
Entre Ríos 874
Jujuy 874
La Rioja 876
Mendoza 876
Salta 878
San Juan 878
San Luis 880
Santa Fe 880
Santiago del Estero 882
Tucumán 882

Territorios:

Chaco 884
Chubut 884
Formosa 886
La Pampa 886
Misiones 886
Neuquén 888
Río Negro 888
Santa Cruz 890

Silos para granos:

Totales de la República 892

Provincias:

Buenos Aires 894
Catamarca 896
Córdoba 896
Corrientes 898
Entre Ríos 898
Jujuy 900
La Rioja 900
Mendoza 900
Salta 900
San Juan 902
San Luis 902
Santa Fe 902
Santiago del Estero 904
Tucumán 904

Territorios:

Chaco 904
Chubut 906
Formosa 906
La Pampa 906
Misiones 906
Neuquén 908
Río Negro 908

Página

Silos para forrajes:

Totales de la República 910

Provincias:

Buenos Aires 912
Catamarca 914
Córdoba 914
Corrientes 916
Entre Ríos 916
San Juan 916
Santa Fe 918
Santiago del Estero 918
Tucumán 918

Territorios:

Chaco 918
Chubut 920
Formosa 920
La Pampa 920
Misiones 920
Neuquén 920
Río Negro 922
Santa Cruz 922

Corrales:

I. — Para ganado mayor:

Totales de la República 924

Provincias:

Buenos Aires 926
Catamarca 932
Córdoba 934
Corrientes 936
Entre Ríos 938
Jujuy 940
La Rioja 940
Mendoza 942
Salta 944
San Juan 946
San Luis 948
Santa Fe 948
Santiago del Estero 950
Tucumán 952

Territorios:

Chaco 954
Chubut 954
Formosa 956
La Pampa 956
Misiones 958
Neuquén 960
Río Negro 962
Santa Cruz 962

II. — Para ganado menor:

Totales de la República 964

Página

Provincias:
Buenos Aires 966
Catamarca 972
Córdoba 974
Corrientes 976
Entre Ríos 978
Jujuy 980
La Rioja 980
Mendoza 982
Salta 984
San Juan 984
San Luis 986
Santa Fe 988
Santiago del Estero 990
Tucumán 992

Territorios:
Chaco 992
Chubut 994
Formosa 994
La Pampa 996
Misiones 996
Neuquén 998
Río Negro 1000
Santa Cruz 1000

III. — Para ganado mayor y menor:
Totales de la República 1002

Provincias:
Buenos Aires 1004
Catamarca 1010
Córdoba 1012
Corrientes 1014
Entre Ríos 1016
Jujuy 1018
La Rioja 1018
Mendoza 1020
Salta 1022
San Juan 1024
San Luis 1024
Santa Fe 1026
Santiago del Estero 1028
Tucumán 1030

Territorios:
Chaco 1030
Chubut 1032
Formosa 1032
La Pampa 1034
Misiones 1034
Neuquén 1036
Río Negro 1038
Santa Cruz 1038

IV. — Para criaderos de animales menores:
Totales de la República 1040

Página

Provincias:
Buenos Aires 1042
Catamarca 1046
Córdoba 1048
Corrientes 1048
Entre Ríos 1050
Jujuy 1050
La Rioja 1052
Mendoza 1052
Salta 1054
San Juan 1054
San Luis 1056
Santa Fe 1058
Santiago del Estero 1058
Tucumán 1060

Territorios:
Chaco 1062
Chubut 1062
Formosa 1064
La Pampa 1064
Misiones 1066
Neuquén 1066
Río Negro 1068
Santa Cruz 1068

Bretes, mangas y bañaderos:
Totales de la República 1070

Provincias:
Buenos Aires 1070
Catamarca 1071
Córdoba 1071
Corrientes 1072
Entre Ríos 1072
Jujuy 1072
La Rioja 1073
Mendoza 1073
Salta 1073
San Juan 1073
San Luis 1074
Santa Fe 1074
Santiago del Estero 1074
Tucumán 1074

Territorios:
Chaco 1075
Chubut 1075
Formosa 1075
La Pampa 1075
Misiones 1076
Neuquén 1076
Río Negro 1076
Santa Cruz 1076

Cercos - Techos para parvas:
Totales de la República 1077

Página

Provincias:

Buenos Aires 1078
Catamarca 1081
Córdoba 1081
Corrientes 1082
Entre Ríos 1083
Jujuy 1083
La Rioja 1084
Mendoza 1085
Salta 1085
San Juan 1086
San Luis 1087
Santa Fe 1087
Santiago del Estero 1088
Tucumán 1089

Territorios:

Chaco 1089
Chubut 1089
Formosa 1090
La Pampa 1090
Misiones 1091
Neuquén 1091
Río Negro 1092
Santa Cruz 1093

Molinos, bombas, norias y malacates, pozos, jagüeles, bebederos y tanques australianos:

Totales de la República 1094

Provincias:

Buenos Aires 1095
Catamarca 1098
Córdoba 1098
Corrientes 1099
Entre Ríos 1100
Jujuy 1101
La Rioja 1101
Mendoza 1101
Salta 1102
San Juan 1103

Página

San Luis 1103
Santa Fe 1104
Santiago del Estero 1104
Tucumán 1105

Territorios:

Chaco 1105
Chubut 1106
Formosa 1106
La Pampa 1107
Misiones 1107
Neuquén 1108
Río Negro 1108
Santa Cruz 1109

Agua de consumo - Irrigación:

Totales de la República 1110

Provincias:

Buenos Aires 1112
Catamarca 1116
Córdoba 1118
Corrientes 1118
Entre Ríos 1120
Jujuy 1120
La Rioja 1122
Mendoza 1122
Salta 1124
San Juan 1124
San Luis 1126
Santa Fe 1126
Santiago del Estero 1128
Tucumán 1130

Territorios:

Chaco 1130
Chubut 1130
Formosa 1132
La Pampa 1132
Misiones 1134
Neuquén 1134
Río Negro 1134
Santa Cruz 1136

APENDICE

1º — Costo de producción de trigo, maíz y lino IV
2º — Valor de la tierra en la zona cereal del país XIII
3º — Estadística de seguros rurales XIX
4º — Movimiento de prendas durante el año 1937 XXXIX
5º — Valor de la propiedad rural XLV
6º — Sociedades cooperativas agrícolas LXV
7º — Precios medios de trilla y desgrane LXXXIII
8º — Valor calculado de la producción agropecuaria nacional LXXXIX

Buenos Aires, Febrero de 1939.

A S. E. el señor Ministro de Agricultura, Ingeniero José Padilla.

S/D.

Señor Ministro:

Tengo el honor de elevar a la consideración de V. E. los resultados completos del Censo Nacional Agropecuario, levantado el 30 de junio de 1937, en cumplimiento de la ley 12.343.

El Censo abarca las actividades de la agricultura, de la ganadería y de las industrias de granja, el régimen de explotación de la tierra y las condiciones sociales del agricultor y su familia y del personal empleado.

En el estudio de las cuestiones que serían objeto del Censo se ha tenido presente, en primer lugar, las disposiciones contenidas en la misma ley y se han agregado aquellas otras, que sin estar específicamente estipuladas, su conocimiento es reclamado para el estudio completo de la situación y desenvolvimiento de las industrias agropecuarias del país.

Se acompaña a los cuadros estadísticos, que contienen el conjunto de los datos del Censo, un informe sobre la labor realizada y los comentarios de carácter general que sugieren las cifras obtenidas y que se encuentran en los tomos respectivos, así como las aclaraciones respecto al alcance e interpretación que debe darse a las cantidades registradas.

La tarea ha sido, señor Ministro, larga y compleja. Conoce V. E. en buena parte, la magnitud de lo realizado. Baste sólo decir que han intervenido en este Censo aproximadamente 50 mil personas. Se han recibido los datos de 452.007 productores propiamente dichos y de más de 490.000 personas que sin investir ese carácter, tienen algún cultivo o poseen alguna cantidad de animales. En la compilación de los datos contenidos en las libretas y planillas diligenciadas se han confeccionado más de 6,5 millones de fichas, cuya tabulación en los equipos mecánicos dió origen a un infinito número de clasificaciones estadísticas.

Se tiene la seguridad de haber censado el total de los productores agropecuarios del país. Para ello se han salvado en todos los casos, las dificultades que presenta para una tarea de esta naturaleza, la extensión dilatada del territorio nacional su escasa población, y la falta de medios rápidos de comunicación.

Felizmente se ha contado con la más amplia colaboración de parte de todas las autoridades, nacionales y provinciales, de las entidades vinculadas a las industrias

agropecuarias y principalmente de los propios productores, lo que obliga el mayor reconocimiento de los miembros que formaron la Comisión Nacional y de la Dirección Técnica del Censo.

La organización y dirección del Censo ha estado a cargo de personal técnico experimentado en esta clase de tareas censales, quienes recogieron personalmente en los países más adelantados los últimos perfeccionamientos que existen en la materia, los que se incorporaron y aplicaron en el actual Censo Nacional Agropecuario.

La realización del Censo se hizo por intermedio de un cuerpo estable de inspectores capaces y experimentados, con una larga práctica en el medio rural, tomados de la Dirección de Economía Rural y Estadística del Ministerio de Agricultura.

La compilación de los datos se llevó a cabo, previo un análisis por un calificado grupo de profesionales, mediante la utilización de los equipos de máquinas más modernos, de sistema electromecánico y a cargo de personal práctico y permanente, con lo cual ha sido posible realizar la compilación de tan vasto material estadístico y efectuar un sinnúmero de clasificaciones de los resultados del Censo.

Ello sólo nos permitiría afirmar nuestra más absoluta seguridad en la exactitud de los resultados, si no fuera que esa seguridad se tiene en grado matemático a través de los diversos controles establecidos y los numerosos cuadros estadísticos que se han confeccionado y sólo admite el pequeño margen de error lógico que resulta en el conjunto por alguna anotación indebidamente colocada de parte de los propios productores.

Corresponde destacar a la consideración de V. E. la labor eficiente, de amplia e inteligente colaboración, de todos los miembros de la Comisión Nacional, señores: D. Julio César Urien, Dr. Ovidio Schiopetto, Dr. Horacio N. Bruzone, D. Pedro Etchegaray, D. Alfredo Lucadamo, Ing. Agr. Vicente C. Brunini y Mayor del Ejército D. Pedro Avalía y los vocales que como Directores de Tierras se sucedieron, señores: Coronel Melitón Díaz de Vivar, Dr. Víctor Pinto y Dr. Manuel Fernández, quienes han prestigiado, orientado y dirigido las tareas con una completa comprensión de los problemas que se derivan de la agricultura y de la ganadería nacionales; que no han omitido esfuerzo en su dedicación desde sus respectivos puestos en la Comisión Nacional y que no solamente entregan terminada la extensa y compleja obra del Censo del año 1937, sino que dejan aseguradas las bases estables y definitivas de su mantenimiento como estadística anual permanente.

Debo señalar en particular, la actuación del señor Julio César Urien, quien como Presidente de la Comisión Nacional y Director Técnico del trabajo de organización y levantamiento no omitió esfuerzos y se trasladó a los Estados Unidos de Norte América, para adquirir en ese país las ideas o elementos implantados en esa nación — considerada como muy adelantada en materia censal y estadística — así como para el estudio de su aplicación en nuestro país; hasta que fuera llamado a ocupar su actual cargo de Subsecretario de Agricultura, quedando reflejado que a su capacidad directiva y técnica se debe en gran parte el éxito alcanzado.

Sucedió al señor Urien en la Presidencia el Dr. Ovidio V. Schiopetto Vicepresidente de la Comisión, el que continuó el plan trazado por su predecesor, brindándole a la obra realizada los resultados de sus estudios económicos especiales, hasta que igualmente fuera designado para una misión importante en Europa; momento en que

el suscrito se hizo cargo de toda la labor acumulada, para proceder a la terminación de la obra y su publicación, que como Director de Economía Rural y Estadística le corresponde por disposición expresa de la ley a cuyo cargo quedó la obra del Censo y su prosecución en el futuro, labor con la que estaba familiarizado por su actuación anterior y por haber sido Secretario General de la Comisión Nacional desde su iniciación.

En estos momentos de recuerdos, es justo dejar constancia de la eficiente colaboración que prestara en sus comienzos el Consejo Honorario, bajo la Presidencia del ex Ministro de Agricultura, Dr. Horacio Beccar Varela, colaboración de suma utilidad hasta la confección de la libreta censal que dió origen a esta obra.

Merece asimismo toda la consideración de V. E. el desempeño del personal de jefes y empleados, que ha tenido a su cargo las tareas censales, el que sin desmayos y con una voluntad y contracción patriótica ha dado cumplimiento a la labor del Censo, tan vasta como compleja y exigente.

En resumen señor Ministro, la Comisión Nacional y todos los Directores y personal que anteriormente dejo expuestas su actuación, han dado cumplimiento a lo dispuesto en la ley del Censo, Nº 12.343, de cuyo cometido fuera encargada por el decreto Nº 100.227, del 22 de febrero de 1937.

Esta obra que es en el orden nacional el 5º censo agropecuario, se han dividido sus resultados en cuatro tomos, que se caracterizan por haber reunido en cada uno de ellos, las materias afines que hagan fácil y clara su exposición, el primero comprende lo compilado sobre Economía Rural, el segundo Ganadería, el tercero Agricultura y el cuarto la segunda parte de Economía Rural, que por razones de espacio no pudo imprimirse en el primero, las Industrias derivadas agropecuarias y varios censos levantados con posterioridad como elementos complementarios. Estos tomos han aparecido en el orden en que fueron terminados, con la idea de no retener sus resultados, dado que la subdivisión con que se confeccionaron, permitía darlos a conocer cuanto antes, sin necesidad de esperar la visión del conjunto, que por su magnitud debiera irse demorando.

Al elevar los resultados del Censo a la consideración de V. E. y el presente informe a manera de comentario y explicación, espera el suscrito obtener su aprobación.

Aprovechando la oportunidad para reiterar a V. E. las seguridades de mi consideración más distinguida.

MANUEL DOLAREA

Director de Economía Rural y Estadística
del Ministerio de Agricultura de la Nación.

CENSO GENERAL AGROPECUARIO

LEY 12.343

Levantado el 30 de junio de 1937

CONSIDERACIONES GENERALES

No se puede concebir y menos en los actuales momentos que atraviesa la economía mundial, un Gobierno sin una organización nacional en materia de estadística. La historia nos muestra que los gobiernos mejor organizados y más progresistas se han preocupado de los servicios estadísticos. Es que no es posible estudiar y tampoco resolver los problemas sociales, económicos y políticos, si no se parte en cada caso del conocimiento de los hechos, de la situación imperante y de las condiciones de sus respectivos desarrollos.

Desde los tiempos más remotos, los pueblos han sentido la necesidad de contar con censos que les revelaran el verdadero estado de su desenvolvimiento. Hace varios milenios, los persas y egipcios y después los romanos, realizaron sendos recuentos sobre la población y el estado de la riqueza de sus vastos dominios. Pero, puede decirse, que la organización estadística alcanza un alto grado de desarrollo desde fines del siglo anterior y se extiende su perfeccionamiento en forma acelerada después del momento en que se manifiesta con intensidad la actual crisis mundial. Es la consecuencia lógica, de una economía mucho más compleja y de mayores necesidades.

Las actuales corrientes universales siguen su curso dentro de una compleja estructura económica y social, y exigen por lo tanto una mayor ciencia y un caudal de conocimientos más completos.

Ya no se trata de un simple servicio de contralor y percepción esencialmente fiscal.

Hoy la situación es bien distinta. El Estado concurre con una mayor participación en la solución de los problemas que se plantean en la actual economía, que es cada vez más compleja y tiene el Estado también una mayor intervención en la misma dirección de las industrias y en el comercio.

En el manejo de la hacienda pública y en la dirección de los negocios privados las dificultades son, por otra parte, mucho mayores en la actualidad.

De ahí, entonces, la necesidad de alcanzar un grado cada vez mayor de tecnicismo y capacidad y de contar, sobre todo, con un caudal de conocimientos y de informaciones, que tienen las distintas economías nacionales para su regular y más eficaz desenvolvimiento.

Esa necesidad es de tal naturaleza que la vida misma de dichas economías depende del menor o mayor ordenamiento de la materia.

La estadística, y en ella principalmente los censos, brindan los elementos básicos que permiten fijar las orientaciones más convenientes para lograr que la población de un país alcance un bienestar mínimo, y que éste se extienda al mayor número de sus habitantes.

Dentro de esos principios que inspiran una sana política económica, la solución de los graves y continuos problemas que se plantean en todos los países a través de su desenvolvimiento económico y social, gobiernos y particulares deben acudir necesariamente a los datos y a las tendencias que solamente nos brinda la estadística. Pero estos elementos no surgen del simple conocimiento de los hechos. Estos hay que acumularlos, en su necesaria frecuencia, clasificarlos y ordenarlos de manera que puedan desprenderse tendencias y movimientos en su extensión e intensidad.

A la vez, el manejo de las cifras debe hacerse en todos los casos con absoluta prescindencia y objetividad y no aplicar en el análisis simultáneamente un solo método para evitar incurrir en una conclusión errónea, al partir de una falsa premisa o utilizar períodos no suficientemente largos.

En el Censo levantado, se han tenido en cuenta toda esta suerte de consideraciones para que los datos solicitados a los productores, sirvieran a fin de formar las bases mínimas de tabulación, indispensables para la investigación y el estudio de los múltiples problemas que plantean las industrias agropecuarias de la Nación.

En nuestro país, también ocurre que desde los primeros gobiernos patrios aparecen principios de organización estadística y se anotan conceptos definitivos sobre su necesidad. Sin embargo, en lo que atañe a la riqueza agropecuaria y a sus industrias manufactureras, si bien los censos levantados en años anteriores abarcan esta materia, recién a partir del año 1930 se dictan las leyes que disponen el levantamiento del Censo y su mantenimiento con el carácter de estadísticas anuales permanentes. Así se dicta la ley 11.563, del 24 de septiembre de 1929, que dispone el levantamiento de un censo ganadero y establece su mantenimiento como estadística anual; la ley 12.104 ordena levantar el Censo Industrial de la Nación y dispone su mantenimiento como estadística anual permanente y finalmente la ley 12.343, del 29 de diciembre de 1936, que ordena levantar el Censo General Agropecuario en todo el territorio del país y establece que el mismo se mantendrá como estadística anual permanente, y lo que es más, asegura su realización mediante disposiciones que en forma indirecta obligan a todos los productores agropecuarios a cumplir con el Censo.

El último censo general, que abarcó en su conjunto la agricultura, la ganadería y las industrias de granja, data del año 1914. Cerca de un cuarto de siglo después, el país conoce a través de un nuevo levantamiento censal el estado y las condiciones de su desenvolvimiento de las industrias agropecuarias.

Si consideramos que las bases fundamentales de la economía nacional reposan en los pilares que forman nuestras industrias agrarias y teniendo en cuenta que es cada vez más necesario el conocimiento de los elementos estadísticos, para la resolución de los problemas de gobierno y los que continuamente se plantean en el orden privado, huelga entonces destacar la importancia que reviste este Censo.

Una adecuada organización en materia estadística es un índice incuestionable de buen gobierno. Todas las grandes naciones han ido alcanzando paralelamente a su desenvolvimiento el grado de perfeccionamiento necesario en esta clase de trabajo.

En nuestro país, después del censo general del año 1914, se lleva a cabo en 1922 un recuento de las principales especies ganaderas y en el año 1930 se realiza un censo solamente ganadero. En cuanto a los cultivos no se efectúa desde el año 1914, absolutamente ninguno, debiéndose recurrir siempre al cálculo durante todo ese tiempo, para la formulación de estadísticas sobre área y producción agrícola.

Felizmente cuenta ya el país con una adecuada legislación sobre censo y estadísticas agrarias. Se dispone del personal capacitado y de los medios indispensables para mantener con el carácter de estadística anual permanente el presente trabajo que ordenó levantar la ley 12.343.

Para ello la Dirección de Economía Rural y Estadística, que es la repartición encargada por la ley de mantener actualizado el censo, ha sido reorganizada de manera de poder cumplir perfectamente los fines esenciales de la ley y las necesidades en general que tiene el país en materia de estadísticas agrarias.

Con tal motivo, la Comisión Nacional del Censo se ha preocupado con especial preferencia que en la organización y realización de las tareas del mismo se contemplara en todos sus aspectos la necesidad de su prosecusión con carácter permanente.

Es así como se ha podido incorporar al servicio nacional de la estadística los mayores adelantos alcanzados en Estados Unidos de Norte América y en Alemania e Italia, con motivo de los viajes realizados a esos efectos por el director técnico, al primero de esos países y por el subdirector, a los dos últimos.

Se tiene la seguridad de haber censado a la totalidad de los productores agropecuarios del país.

Cree de la manera señalada, haber cumplido satisfactoriamente con su deber y haber dejado asentada sobre bases definitivas la organización de las estadísticas de las industrias rurales, que son las fuentes madres de la economía del país. Con ello considera haber respondido a los propósitos del legislador, en la letra y en el espíritu de la ley, y haber contemplado asimismo en forma integral las necesidades primordiales que en el orden nacional existen sobre la materia.

Puede afirmarse, que en ese sentido por su grado de perfeccionamiento, el país está actualmente en condiciones de ser parangonado con las principales naciones que se destacan en la organización de censos y estadísticas.

Se ha contado con los más altos auspicios del gobierno nacional, de los gobiernos de provincia, de las instituciones gremiales, del comercio y la industria y especialmente de la colaboración amplia de los propios productores, a quienes rendimos nuestro homenaje y reconocimiento.

ORGANIZACION

1.—DISPOSICIONES LEGALES RELATIVAS AL CENSO

Ley del Censo Nº 12.343

La ley Nº 12.343, del 29 de diciembre de 1936, ordena levantar en todo el territorio del país un censo general agropecuario, que abarque a la agricultura, ganadería y a las industrias de granja.

Entre las bases estadísticas mínimas exigidas por la ley figuran, además de los datos sobre existencia ganadera, el área bajo cultivo y producciones, los que se refieren al régimen de explotación y a las condiciones sociales del productor y su familia y del personal empleado.

La ley establece que el Censo se mantendrá en la Dirección de Economía Rural y Estadística del Ministerio de Agricultura, con el carácter de estadística anual permanente.

A los fines del mejor cumplimiento de la ley, la misma dispone que las dependencias del Ministerio de Agricultura, el Banco de la Nación Argentina y el Banco Hipotecario Nacional, no darán trámite a las presentaciones que hagan los productores que no hayan cumplido con el Censo; asimismo establece que los jueces de paz de los territorios nacionales no extenderán guías de campaña a los productores que se encuentren en esas condiciones.

Cabe destacar aquí la importancia de estas disposiciones incorporadas por primera vez, a una ley nacional sobre censo agropecuario, cuyo propósito es lograr que todos los productores, faciliten a las autoridades del Censo los datos relativos a sus respectivas explotaciones, buscando de esta manera, que el mismo pueda ofrecer la seguridad de contener datos completos y fehacientes. Dicho procedimiento se hace necesario en nuestro ambiente rural hasta tanto los productores adquieran, con un mayor grado de cultura, el convencimiento de que concurriendo con sus datos a esta obra, colaboran en un servicio de interés general que ha de redundar en su propio provecho.

Decreto Reglamentario.

En cumplimiento de la ley 12.343, el Poder Ejecutivo dicta el decreto Nº 100.227, de febrero 22 de 1937, reglamentario de la misma. En dicho decreto se designa la Comisión Nacional Honoraria que tendrá a su cargo el levantamiento del Censo, y el Consejo Honorario que ha de prestarle su asesoramiento. Se fija el día 30 de junio de 1937 para el levantamiento del mismo y se dispone que sean reorganizados los servicios de la Dirección de Economía Rural y Estadística a los fines del mejor cumplimiento de las tareas relativas al Censo y contemplando especialmente su prosecución como estadística anual permanente. Es evidente la conveniencia de encargar la direc-

ción y el cumplimiento de las tareas del Censo al personal, que la misma ley le encomienda mantener la estadística anual.

La citada repartición, con sus servicios reorganizados de acuerdo a las nuevas necesidades derivadas de la ley del Censo, ha podido dar cumplimiento a la realización de dicha tarea en forma satisfactoria y ha quedado habilitada perfectamente para mantener ese servicio con carácter anual en lo sucesivo. Para ello ha debido contemplarse en forma especial en la organización de las tareas, esa exigencia de la ley, a fin de obtener la necesaria correlación y continuidad de las funciones.

Disposiciones tomadas en las Provincias.

La ley del Censo establece también que el Poder Ejecutivo se dirigirá a los gobiernos de provincia solicitándoles tomen medidas similares a las contenidas en los artículos 12 y 13 relativos al previo cumplimiento de las obligaciones del Censo para aceptar las presentaciones que hagan los productores ante los organismos oficiales.

Al requerimiento que oportunamente se les hizo, la mayor parte de los gobiernos de las provincias ya han dictado los decretos y remitido los respectivos proyectos de ley, en los que se contemplan la adopción de medidas similares a las que en el orden federal contiene la ley Nº 12.343.

Cuando en todas las provincias se hayan sancionado leyes que incorporen la obligación contenida en la ley Nº 12.343, se tendrá el máximo de seguridad de cumplimiento de parte de los productores.

2.—PLAN DE TAREAS

En el estudio del plan de tareas que elaboró la dirección técnica y que aprobó la Comisión Nacional, se tuvieron bien presentes los factores que caracterizan en todos los casos a las operaciones censales y las condiciones propias del medio rural en que se iba a actuar.

En algunos territorios la superficie dilatada y la escasa población, así como las comunicaciones algo difíciles, eran factores negativos que debían salvarse en base a organización eficiente y abundantes medios.

Otro factor que no podía descuidarse es la idiosincracia que caracteriza a la población rural, reacia al cumplimiento de esta clase de obligaciones y temerosa siempre que el aporte de sus datos sirva para afectar sus intereses con nuevas cargas impositivas.

Sistemas extranjeros.

El sistema seguido en la presente obra es similar al adoptado en Estados Unidos de América en el último censo levantado en el año 1935, donde todo el trabajo es dirigido, controlado y compilado bajo la responsabilidad del director, subdirector y de los jefes técnicos.

Se nombra una comisión, para que opine sobre el contenido de la libreta y a los efectos de la propaganda, integrada por los jefes de los respectivos servicios técnicos de los ministerios de Agricultura y de Comercio.

Existen inspectores de Estado y empadronadores que tienen a su cargo la tarea del diligenciamiento de la cédula o ficha del Censo.

Se realiza una intensa propaganda con anterioridad a la fecha fijada para el levantamiento del Censo, en la que se explican los objetivos que se persiguen, los motivos que han inspirado la sanción de la ley, la obligación de suministrar los datos que les asisten a los productores, que aquéllos serán mantenidos en la más absoluta reserva y que quien los recoge ha prestado juramento para no divulgarlos. Se divide el país por condados y distritos, dentro de cada Estado y a su vez por secciones menores electorales. En algunos casos resultan verdaderos catastros.

En cambio en los países europeos, que se destacan por la organización de sus estadísticas, como es el caso especial de Alemania, el medio rural, cultural y geográfico y la experiencia acumulada a través de siglos, les permite descentralizar los servicios. De una manera general, puede decirse que la información primaria se compila en las provincias, llegando a las oficinas centrales las planillas resúmenes, que permiten llegar rápidamente al total nacional.

Es el alcalde quien toma o hace tomar los datos por los productores más calificados. Este remite las planillas de la Comuna a las autoridades del Distrito, las que las analizan someramente y las envían a las autoridades provinciales. En la provincia se compilan los datos remitiendo los resultados a la Oficina Central de Estadística de Berlín, reservando en sus archivos las planillas originales. En Berlín se utilizan los resúmenes provinciales y se llega al total correspondiente a todo el país. En esta forma en pocos días se conocen los resultados de un censo; pero para ello se requieren otras condiciones que no son las que caracterizan a nuestro medio ambiente rural.

Personal del censo.

En primer lugar consideró la Comisión la conveniencia de utilizar en la realización del Censo el personal de la Dirección de Economía Rural y Estadística, con una preparación especializada y una experiencia adquirida en la materia, que ofrecía las mayores seguridades de éxito. Además, ese mismo personal debía proseguir, en virtud de la ley, con la realización de los censos sucesivos anuales para su mantenimiento como estadística permanente.

Se incorpora así a la dirección y a los distintos servicios del Censo el personal de jefes y de empleados de la citada repartición del Ministerio de Agricultura.

Se toma el personal necesario para completar la dotación de que disponía la referida Dirección, especialmente en el cuerpo de inspección, resolviéndose levantar el censo directamente con personal propio. A las comisiones locales sólo se les asigna una función de asesoramiento y de control y para prestigiar la obra del Censo. Esta forma da la absoluta garantía de eficacia a diferencia del sistema de comisiones locales **ad-honorem** con funciones ejecutivas, sobre las que no puede ejercitarse el estricto control y exigirse el exacto cumplimiento por la relativa falta de responsabilidad.

El país fué dividido en 39 zonas. Al frente de cada una de ellas se puso un inspector-delegado que dependía directamente de la Comisión Nacional. Este inspector disponía, según su importancia, de uno o más secretarios, que actuaban a la vez en ese carácter en las comisiones locales, constituídas en los principales centros urbanos y de importancia rural. Los secretarios tenían a su cargo la vigilancia de los empadronadores, que eran las personas encargadas de remitir y recoger los cuestionarios a los mismos productores y de asesorarlos para su mejor diligenciamiento.

Fueron designados 40 inspectores-delegados, destacados en todo el territorio del país. Estos tuvieron a su cargo 755 secretarios, los que tuvieron bajo su control cerca de 50.000 empadronadores.

Además del Consejo Honorario, prestaron su asesoramiento comisiones locales.

Propaganda.

En una eficiente organización previa, se afianza el éxito de una operación censal y mientras esa organización no se base en un sistema descentralizado como es posible hacerlo en Alemania e Italia, la propaganda juega un importante rol en el éxito del relevamiento.

En nuestro medio rural es necesario llevar a conocimiento de todos los productores que se llevará a cabo un censo; la fecha en que se realizará, los datos que se piden y cómo deben ser llenados los cuestionarios; la conveniencia de prestar la colaboración que se solicita por la importancia y el valor de la obra nacional y para la mejor defensa de sus propios intereses; y hacerles saber asimismo las penas en que incurren los que falten al cumplimiento de las obligaciones del Censo.

Todo esto demanda una tarea ímproba y extensa. En el actual Censo la propaganda se ha realizado en forma escalonada. En el primer tiempo se explicó el objeto del Censo y las razones de gobierno que han concurrido para ordenar su levantamiento. En un segundo período se dan las explicaciones de la forma como deben ser diligenciadas las preguntas contenidas en la libreta; se insiste mucho en que son datos estrictamente confidenciales y que no serán utilizados bajo ningún concepto en forma que descubra la situación individual de cada productor. Finalmente, se hace referencia a las multas y otros inconvenientes que tendrá el productor que no cumpla con las obligaciones establecidas en la ley.

Se ha utilizado la radio en forma amplia y continuada. Se estudió, en la confección de la libreta, tanto la forma como su contenido; porque si bien tienen valor las preguntas que se formulan, no lo tiene menos la presentación que se haga de las mismas, en cuanto a su clasificación y su orden, al formato y al papel del cuestionario y a la manera como se destaquen las disposiciones más importantes y las instrucciones con que debe ser diligenciado.

Debió entonces satisfacerse las bases estadísticas exigidas por la ley y el estudio completo de los problemas agropecuarios del país, cuidando que fuera a la vez la libreta clara en su redacción y breve en el número y extensión de sus preguntas. Se pasaron leyendas a los periódicos, y revistas de todo el país publicaron artículos y avisos especiales con las noticias del Censo. Se distribuyeron más de 10,5 millones entre carteles, affiches y volantes que fueron colocados en las agencias de correos,

bancos, comisarías, estaciones, escuelas, etc. Un tren de propaganda recorrió las provincias con anterioridad a la fecha del relevamiento.

Para el envío de las libretas del Censo a lugares que, como en los territorios del Sud, era imposible llegar por otros medios por encontrarse bloqueados por la nieve, aviones del ejército realizaron ese servicio, mediante una encomiable colaboración.

Se dieron conferencias alusivas al Censo, prestando su concurso las primeras autoridades del país, los miembros de la Comisión Nacional y del Consejo Honorario y destacadas personalidades del país.

En las escuelas distribuyeron a cada uno de los alumnos volantes con instrucciones para el diligenciamiento de la libreta del Censo, que llevaron a los hogares de agricultores.

Libreta del Censo.

Es ya un axioma en materia de censos que el cuestionario debe contener las preguntas sobre las informaciones fundamentales, dejando las accesorias para las investigaciones estadísticas especiales.

El estudio y la confección de la libreta o cuestionario del Censo mereció una preferente atención de parte de la Comisión Nacional. Para asegurar el éxito del Censo el cuestionario debía ser conciso y claro, pero a la vez debía responder a las necesidades de la información estadística y a exigencias de la propia ley; que se ha extendido excepcionalmente en sus especificaciones. No se ha podido ser más breve; muchas de las preguntas están solicitadas en la misma ley y debe advertirse, además, que la necesidad de contar con una información completa en materia de estadística agraria era evidentemente grande dado el tiempo transcurrido desde el levantamiento del último censo que abarcó las industrias agrícolas y ganaderas.

La tarea no es así fácil y debe buscarse entonces conciliar la conveniencia de ser claro y breve con las exigencias de la ley y las necesidades de la estadística.

Con todo, la libreta abarcó 258 preguntas, clasificadas en distintos capítulos.

Sistema y plan de compilación.

Se resolvió de antemano utilizar el equipo mecánico de compilación, mediante la perforación de fichas con todos los datos contenidos en la libreta del Censo, con lo que se podría obtener un infinito número de clasificaciones y combinaciones de los datos, que de otra manera es materialmente imposible realizar.

Se resolvió utilizar así el equipo de máquinas "Holleritz" que ya utilizaba en sus estadísticas la Dirección de Economía Rural y Estadística.

La compilación de los datos se organizó en forma que se pudieran conocer los resultados generales del Censo en el más breve plazo posible, respondiendo así al reclamo lógico de la opinión pública, en particular para las necesidades que tenía de los mismos el Gobierno y los gremios directamente interesados para el estudio de los problemas de mayor actualidad derivados de las industrias agropecuarias.

Se dividió la tarea en dos etapas; la primera, que se inició inmediatamente de recibidas las libretas, comprendió los datos principales y de carácter general y la segunda, que sucedió sin interrupción a la primera, abarcó el resto de los datos contenidos en la libreta, de naturaleza especial o de valor más secundario.

REALIZACION

1.—RELEVAMIENTO

La ley establece que el Poder Ejecutivo fijará la fecha en que será levantado el Censo. Considerando la necesidad de elegir una fecha en que se hubiese cerrado el año agrícola y se encontrasen en el conjunto menos ocupados los productores, el Poder Ejecutivo fijó el 30 de junio para el levantamiento del Censo.

De acuerdo a la organización previa, cuando llegó la fecha del relevamiento los productores tuvieron en su poder la libreta del Censo para su diligenciamiento. Tan sólo en algunos pocos lugares del sud del territorio por razón de encontrarse los pasos bloqueados por la nieve y en el Chaco las libretas llegaron con unos días de atraso, que pudo salvarse mediante la respectiva aclaración.

Las libretas fueron remitidas directamente a la Comisión Central de Buenos Aires por los inspectores-delegados y secretarios, y por los propios productores.

Recepción, análisis y codificación.

Una vez recibidas en las oficinas del Censo, la casi totalidad de las libretas, se clasificaron por provincias y territorios y por departamentos y partidos, numerándolas correlativamente dentro de cada provincia o territorio.

De las mesas de recepción pasaron a los equipos de análisis y codificación, encargados de hacer un primer examen de la libreta y efectuar la codificación, anotando la cifra de clave respectiva al pie de cada pregunta. Las libretas observadas pasaron a un análisis especial y cuando el caso lo requería, se solicitaba la aclaración correspondiente directamente al productor o por intermedio del cuerpo de inspectores.

El número de libretas diligenciadas por los productores alcanzó a 452.007, sin contar las planillas correspondientes a productores de escasa importancia y simples propietarios de ganado radicados en centros urbanos. Estos últimos abarcan en total más de 490 mil. Entre ambos se alcanza un total de 930.000 unidades aproximadamente.

ACLARACIONES

Considerando los resultados que arroja la compilación efectuada para llegar a la obtención de los cuadros que constituyen esta obra, cabe advertir que los mismos resumen las propias declaraciones de los productores, efectuadas en las respectivas libretas del Censo. Esta aclaración, aparentemente inoficiosa, se relaciona de una manera particular, con los resultados que se consignan en diversos cuadros estadísticos, entre ellos, los que corresponden a la clasificación de las explotaciones por extensión, término de duración de los contratos de arrendamiento, precio de los mismos, etc., etc.

El número de las explotaciones consignadas en los respectivos cuadros no corresponde exactamente al número de productores, por cuanto algunos de éstos son propietarios de más de un establecimiento.

Las cantidades registradas difieren en algunos casos de las que se dieron a publicidad en el fascículo Nº 2, con el carácter de cifras provisionales, por cuanto se agregaron en el cómputo los datos de las libretas llegadas con posterioridad y por el reajuste de contralor y cierre de cosechas.

La fecha fijada para el levantamiento del Censo ha sido la del 30 de Junio de 1937. De una manera general, todos los datos requeridos debieron referirse a esa fecha, pero dada la naturaleza de ciertos cultivos, hay cifras que pertenecen al año agrícola 1936/37.

GRAFICOS

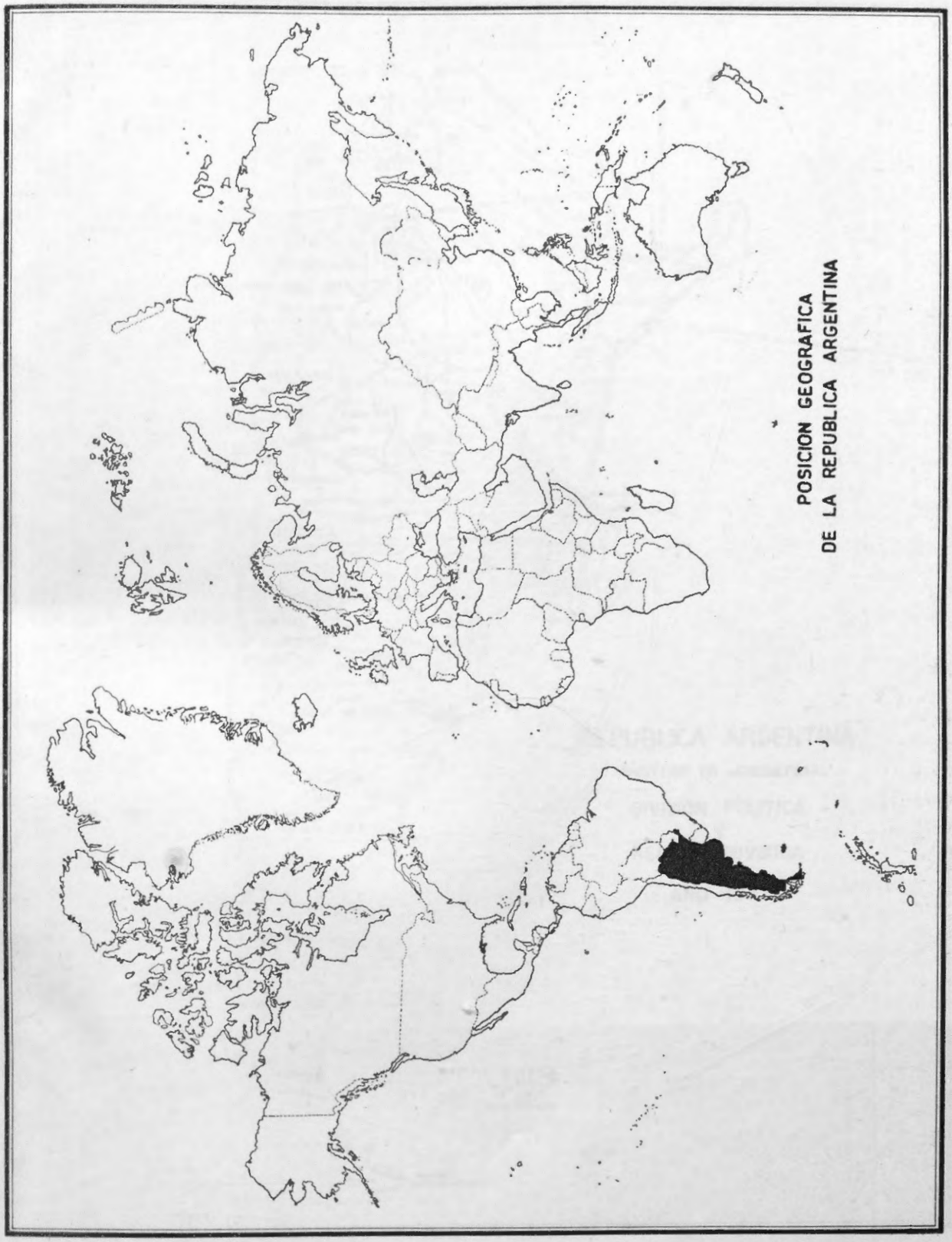
POSICION GEOGRAFICA
DE LA REPUBLICA ARGENTINA

REPUBLICA ARGENTINA

MINISTERIO DE AGRICULTURA

DIVISION POLITICA
Y
RED FERROVIARIA

AÑO 1937

CONTENIDO

CAPITULO I

Régimen económico y jurídico de las explotaciones agropecuarias.

CAPITULO II

Superficie y ubicación de las explotaciones.

CAPITULO III

Vivienda e instalaciones.

APENDICE

1º) Costo de producción de trigo, maíz y lino.

2º) Valor de la tierra en la zona cereal del país.

3º) Estadística de seguros rurales.

4º) Movimiento de prendas durante el año 1937.

5º) Valor de la propiedad rural.

6º) Sociedades cooperativas agrícolas.

7º) Precios medios de trilla y desgrane.

8º) Valor calculado de la producción agropecuaria nacional.

CAPITULO I

REGIMEN ECONOMICO Y JURIDICO DE LAS EXPLOTACIONES AGROPECUARIAS

EXPLOTACIONES CLASIFICADAS POR SU DESTINO

Las 452.007 explotaciones agropecuarias que totaliza el Censo que se comenta, han sido clasificadas de acuerdo con su destino económico, teniendo especialmente en cuenta la actividad predominante de cada una.

En este sentido se han registrado 208.883 chacras en todo el país, cantidad que representa el 46,2 % del total referido; 70.837 explotaciones mixtas, o sea el 15,7 %; 58.846 (13 %) que se dedican a la cría de ganado; 19.025 (4,2 %) establecimientos con ganadería; 12.177 tambos (2,7 %); 10.909 (2,4 %) viñedos; 8.098 quintas (1,8 %) y 7.157 (1,6 %) montes frutales; todos los cuales significan en conjunto el 87,6 % del total de explotaciones censadas. Siguiendo en orden de importancia numérica, figuran luego 3.491 huertas, 2.294 montes forestales, 2.034 establecimientos para invernada y 1.799 yerbales. Con cifras inferiores a 1.000 aparecen las granjas, criaderos de animales menores, apiarios, viveros, cabañas y jardines.

Con respecto a las chacras, se observa que la provincia de Buenos Aires registra, en cifras absolutas, el mayor número de estos establecimientos agropecuarios: 50.075 chacras, que representan el 46,1 % del total de explotaciones de la misma. Luego le siguen Santa Fe, con 35.754 chacras y Córdoba, con 30.263; cantidades éstas que equivalen, respectivamente, al 67,5 % y 50,1 % del total de explotaciones de cada provincia. Figuran en cuarto y quinto término: Entre Ríos, con 19.805 (59,3 % del total de esa provincia), y Tucumán con 16.943 (75,2 %). Asimismo, Chaco y Misiones aparecen con cantidades apreciables de estos establecimientos: 13.766 y 10.827 chacras, respectivamente.

En cuanto a las explotaciones que se dedican a la cría de ganado y con ganadería, que en conjunto suman 77.871, o sea el 17,2 % del total general de 452.007 explotaciones, Buenos Aires concurre también con la cifra absoluta más elevada: 14.793, que equivale al 13,6 % del total de explotaciones de ese estado. Le siguen en orden de importancia: Córdoba, con 12.535 (20,7 % de su total) y Santiago del Estero, con 6.581, que representan el 28,4 % de todos los establecimientos agropecuarios censados en la misma.

Las explotaciones mixtas, que alcanzan en toda la República a 70.837, se integran principalmente por las 26.572 registradas en la provincia de Buenos Aires, 11.602 en Córdoba, 8.608 en Santa Fe, 5.448 en Entre Ríos, 4.633 en Corrientes y 3.038 en el territorio de La Pampa.

Los 12.177 tambos registrados por el Censo en todo el país, se encuentran distribuídos preferentemente en Buenos Aires (7.343), Santa Fe (1.777), Córdoba (1.403) y La Pampa (429).

Sobre el total de las explotaciones que se dedican al cultivo de la vid, las provincias de Mendoza y San Juan concentran el mayor número de ellas. Así, los 7.099 viñedos de Mendoza y los 3.014 de San Juan, representan sumados el 92,7 % del total de 10.909 censados en toda la República.

Le siguen después, aunque con cantidades muy inferiores, Río Negro y Catamarca, con 213 y 206 viñedos, respectivamente.

REGIMEN DE EXPLOTACION DE LA TIERRA

Atendiendo al régimen de explotación de la tierra, se observa que, de las 452.007 explotaciones censadas en todo el país, 171.142, o sea el 37,9 % son trabajadas directamente por sus propietarios; 200.318 representando el 44,3 % de aquel total, corresponden a las explotadas bajo las distintas formas de arrendamiento (en dinero, porcentaje en especie, etc., etc.), y las 80.547 restantes, equivalentes al 17,8 %, corresponden a otras formas de explotación (puesteros, contratistas, ocupantes, etc.).

Vinculando el número de propietarios registrado en las distintas provincias y territorios con el total de explotaciones de los mismos, aparece la cantidad relativa más elevada de esta categoría de productores en la provincia de Tucumán, con el 74,3 %.

Acusan por cientos superiores al 60 %, San Juan, con 64,9 %; Catamarca, con 63,3 %; San Luis, con 61,9 %, y La Rioja con 61 %.

En la zona típicamente cereal del país, ocupa el primer lugar Córdoba, en la que los establecimientos explotados por sus propietarios, representan el 44,3 % del total registrado en la misma. Le siguen después, Entre Ríos, con el 42,5 % de propietarios; Santa Fe, con el 32,4 %; Buenos Aires, con el 30,9 %; y La Pampa, con el 27,7 %. Los índices relativos menores corresponden finalmente a los territorios de Formosa (2,4 %) y Los Andes (0,2 %).

Con respecto a las distintas formas de arrendamientos, se infiere que son los arrendatarios en dinero los que predominan, representando los 115.211 productores de esta categoría, el 57,5 % del total de 200.318 registrado por el Censo. En orden de importancia le siguen los 78.859 arrendatarios que pagan el importe de su arrendamiento en un por ciento estipulado en especie. Estos representan el 39,4 % de aquel total general. Ocupa el lugar inmediato, la categoría de arrendatarios que pagan sus arrendamientos, en dinero y un por ciento en especie, cuyo número asciende a 4.993 productores, o sea el 2,5 % del total. Los arrendatarios a cuota fija en especie (884), y los que abonan parte en dinero y parte a cuota fija en especie (371), revisten poca importancia con relación al total, ya que ambas categorías representan sólo el 0,6 %.

Atendiendo a la distribución geográfica por provincias y territorios de los parciales de arrendatarios, sin distinción de categorías, en relación con el total de explotaciones registrado en cada una de aquéllas, se observa que al territorio de Santa Cruz le corresponde la mayor proporción de estos productores, o sea el 66,6 %. Luego figuran las provincias de Buenos Aires y Santa Fe, con el 65,2 % y 62,8 % de arrendatarios, respectivamente, el territorio de La Pampa con el 62,2 % y Jujuy, con el 62,1 %.

Los índices relativos menores corresponden a La Rioja, con el 6,6 % de arrendatarios y Misiones, con el 3,1 %.

Con respecto a las otras formas de explotación, que involucra a ocupantes, contratistas, puesteros, etc., y que ascienden en conjunto, a 80.547 productores, cabe destacar que en cifras relativas, es decir vinculando el número de productores de esta categoría con el total de explotaciones registrado en cada provincia o territorio, es en los territorios nacionales donde se registran los índices más altos. Así, en Los Andes, 518 productores sobre un total de 519, o sea el 99,8 %, han declarado que explotan la tierra dentro de las formas que corresponden a esta categoría. Siguen en orden decreciente, Neuquén, con el 79,6 %; Formosa, con el 79,1 %; Chaco, con el 63,4 %; Misiones, con el 61,5 % y Río Negro y Chubut con el 53,9 y 51,8 %, respectivamente.

Entre las provincias, son Santiago del Estero y La Rioja las que acusan por cientos mayores: la primera, con el 35,9 %, y la segunda, con el 32,5 %; correspondiendo a Buenos Aires la cifra relativa menor, equivalente al 3,9 %.

ARRENDATARIOS CLASIFICADOS SEGUN DURACION DE LOS CONTRATOS Y ARRENDATARIOS SIN CONTRATO

De los 200.318 productores arrendatarios que registra el Censo Nacional Agropecuario en todo el país, 89.244 o sea el 44,6 % han celebrado por escrito los respectivos contratos de arrendamiento, y 111.074, que representan el 55,4 % del total general, han declarado que ocupan los campos con prescindencia de esa formalidad.

La compilación de los 89.244 arrendatarios que han firmado contrato, clasificados según el término de duración de los mismos, revela que en la categoría de más de 1 y hasta 5 años se agrupa la mayor cantidad de estos productores: 82.285 que representan el 92,2 %. Le sigue luego en orden de importancia, la que involucra a los de más de 5 y hasta 10 años, alcanzando a 6.041, o sea el 6,8 %, y después los que han firmado contrato hasta un año de plazo, que suman 405, equivalentes al 0,5 % del total.

Comparando por provincias y territorios las cifras correspondientes al total de arrendatarios que han firmado contrato, con el total general de esta categoría de pro-

ductores, se observa que los índices relativos más altos se registran en La Pampa, San Juan y Tierra del Fuego, con el 64,7 %, 63,6 % y 61,7 %, respectivamente.

Las provincias de Córdoba y Mendoza acusan también por cientos elevados, figurando la primera con el 59 % y la segunda con el 57,8 %.

Le siguen luego, por orden decreciente: San Luis (49,3 %), Santa Fe (48,5 %), Buenos Aires (47,6 %), Santa Cruz (46,3 %) y La Rioja (44,7 %).

Los índices relativos menores aparecen en las provincias del norte, donde el número de arrendatarios que han firmado contrato, solamente alcanza al 11 % en Salta, y al 10 % en Jujuy con relación al total de esta categoría de productores.

Por el contrario, si se vinculan los arrendatarios que no tienen contrato escrito con el total general de arrendatarios que corresponde a las distintas provincias y territorios, se anotan, en sentido opuesto, los por cientos más elevados para las provincias de Jujuy y Salta, con el 90 % y 89 %, respectivamente.

Figuran con cifras relativas que exceden del 80 %: Santiago del Estero (83,1 %), Formosa (82,6 %), Corrientes (81,6 %) y Chaco (80,7 %). Tucumán, Catamarca y Misiones, acusan igualmente proporciones elevadas de productores arrendatarios en estas condiciones, superando aquéllas al 70 %.

En la zona cereal se registran asimismo por cientos apreciables de productores arrendatarios que han declarado ocupar los campos que trabajan sin haber firmado contrato, correspondiendo a la provincia de Entre Ríos, el 62,2 %; a Buenos Aires, el 52,4 %; a Santa Fe, el 51,5 % y a Córdoba, el 41 % sobre el total de arrendatarios registrados en las mismas. Al territorio de La Pampa le corresponde en este sentido, el índice menor del país, equivalente al 35,3 %.

Los resultados que arroja el Censo Nacional Agropecuario, que se comentan precedentemente, revelan en forma inconfundible la existencia de un incumplimiento virtual de la ley Nº 11.627 de arrendamientos rurales, cuya aplicación en todos sus alcances tiende a procurar a los productores arrendatarios, además de una estabilidad mínima, las garantías y seguridades indispensables para la producción, sobre la base de aquellas normas jurídicas, que regulan de una manera especial las relaciones entre propietarios y arrendatarios.

ARRENDATARIOS CON Y SIN CONTRATO, CLASIFICADOS SEGUN EL TIEMPO DE RESIDENCIA EN EL CAMPO QUE OCUPAN

Atendiendo a su permanencia en el campo que ocupan, el total de arrendatarios censados, hayan o no firmado contrato, se distribuyen principalmente en las categorías

que involucran una residencia desde más de 1 y hasta 20 años, las que en conjunto, suman 153.649 productores arrendatarios sobre un total de 200.318, o sea el del 76,7 % de esta última cantidad.

La clasificación de más de 1 y hasta 5 años reune la cifra más elevada, con 83.060 arrendatarios, equivalentes al 41,5 % del total, ubicados preferentemente en las provincias de Buenos Aires (30.772), Santa Fe (13.110), Córdoba (12.785) y Entre Ríos (7.656).

La de más de 5 y hasta 10 años agrupa 38.240 arrendatarios, que significan el 19,1 %; la de más de 10 y hasta 15 años, 20.163 de estos productores, o sea el 10,1 %, y los que han declarado una residencia mayor de 15 y hasta 20 años en el campo que ocupan, suman 12.186 (6,1 %), distribuídos también en su mayor parte, en las tres clasificaciones que se comentan, entre las provincias y territorios ya citados.

Las demás categorías, (de menos de un año; más de 20 y hasta 25, etc), representan cifras menores, y decrecientes en razón inversa al tiempo de permanencia en las tierras.

Cabe destacar finalmente, que en la compilación que agrupa a los de una residencia de más de 40 años, corresponde el primer lugar a la provincia de Jujuy con 358 arrendatarios, que representa el 25,6 % sobre el total de esta clase que alcanza a 1398.

Comparando los 83.060 arrendatarios involucrados en la clasificación de 1 y hasta 5 años de residencia en el campo, con el total de productores arrendatarios de las distintas provincias y territorios, resulta que el índice relativo mayor corresponde al Chaco, con el 59,2 %. San Juan y Corrientes ocupan los lugares inmediatos, con el 49,3 % y 48,9 %, respectivamente.

Dentro de este mismo análisis corresponde a Santa Cruz la cifra relativa menor equivalente al 14,1 %.

Si se relacionan asimismo los guarismos correspondientes a la clasificación que agrupa a los 38.240 arrendatarios que han permanecido más de 5 y hasta 10 años en el campo que arriendan con el total de arrendatarios por provincias y territorios, se observa que las cifras relativas más altas se registran en Río Negro con el 26 % y Tierra del Fuego, con el 25,5 %.

Registran índices superiores al 20 %: Córdoba (21,1 %), Chaco (20,8 %), Santa Fe (20,7 %) y Formosa (20,3 %).

La provincia de San Juan, figura con el 8,8 %, o sea la cifra menor de todo el país.

ARRENDAMIENTOS EN DINERO

De las 46.227 chacras existentes en el país, que arriendan en dinero, 7.873, representando el 17 %, pagan "más de 5 y hasta 10 $" por hectárea; le siguen en orden numérico las incluídas en las clasificaciones: "más de 15 y hasta 20 $", con el 12,8 %, y "más de 10 y hasta 15", con 12,6 %.

En las huertas, quintas, viñedos, viveros, jardines, criaderos de animales menores y apiarios, es decir, aquellas explotaciones que poseen en general pequeñas extensiones o se ubican cerca de los centros de población, el precio de arrendamiento es superior a $ 50 por hectárea, en su mayoría. En efecto, comprobamos las siguientes cifras:

Total	TIPOS DE EXPLOTACION	N.° de Explotaciones que pagan más de 50 $ por hectárea	Porcentaje
1.685	Huertas	813	48,3 %
1.344	Quintas	528	39,3 »
644	Viñedos	326	50,6 »
49	Viveros	23	47 »
50	Jardines	37	74 »
82	Criaderos de animales menores	18	22 »
55	Apiarios	13	23,6 »

Existen 183 explotaciones frutales, vale decir, un 32,7 % respecto a un total de 559 que pagan precios superiores a $ 50 por hectárea, siendo 224 (40,1 %) las que abonan menos de $ 20.

Las explotaciones mayores, como cría de ganado, invernada, explotación mixta, tambo, poseen su mayor número entre las primeras clasificaciones: en cría de ganado, a la clasificación "Hasta 5 $" le corresponden 8.865 explotaciones, que representa el 53,6 % del total, 16.510; le siguen "Mas de 5 y hasta 10" con 3.232 (19,6 %) y luego "Más de 10 y hasta 15", con 1.442, o sea el 8,7 %. En los establecimientos de inverne se abona entre 5 y 10 $ y entre 10 y 15 por hectárea en más del 50 % de ellos, correspondiéndoles 264 y 250 explotaciones con 26,7 % y 25,2 % respectivamente. Las explotaciones mixtas están en su porcentaje mayor en la clasificación "Más de 5 y hasta 10", con un 29,7 %, es decir, 7.073 sobre 23.841, siguiéndoles "Más de 10 y hasta 15", con el 24,4 % y 5.815 productores. Algo semejante ocurre con los tambos, donde, se paga entre 5 y 20 $ por hectárea en el 57 % de los establecimientos, o sea 3.761 sobre un total de 6.598.

Como es lógico, los arrendamientos de montes forestales son también, en su mayoría, de poca monta, así es como observamos que, de 269 montes forestales, 99 (36,8 %) pagan menos de 1 $ por hectárea y 75 (27,9 %), desde 1 hasta 5 $.

Existe un tipo de explotación que se ha denominado "Con ganadería", al que pertenecen aquellas superficies donde se encuentran cierto número de ganado y en

las que no es posible distinguir una orientación clara hacia un tipo definido de establecimiento ganadero, como lo sería la cría, el inverne, el tambo, etc. En él, más del 50 % de los arrendatarios abonan menos de 10 $ por hectárea.

En la mayoría de todas estas formas de explotación, es la provincia de Buenos Aires la que ocupa un lugar primordial, en cuanto al número de establecimientos, dadas su mayor extensión y población respecto a las demás provincias y territorios; Mendoza en la explotación de viñedos, con 372 productores sobre 644, o sea con un 57,8 % del total; Córdoba, que posee el 23,8 % de los montes forestales y Misiones con el 93,7 % de los yerbales, resaltan como excepción en los rubros indicados.

ARRENDAMIENTOS EN PORCENTAJE

Tanto las explotaciones mixtas como las chacras registran su mayor número en la clasificación "Más del 20 y hasta el 25 %"; así las primeras poseen en ella un 27,2 % del total de 7.821. Las chacras figuran en la misma con 16.373 productores, que equivalen a 25,6 % de su conjunto.

En todos los demás tipos de explotación, la mayor parte de los locatarios pagan de un 45 a 50 % de sus entradas, cosa que no sucede con los establecimientos anteriormente citados pues se realizan por lo general en extensiones de tierra bastante grandes, por cuya razón el arrendamiento debe ser necesariamente más bajo.

Total	TIPOS DE EXPLOTACION	N.° de explotaciones que pagan entre 45 y 50 %	Porcentaje
219	Huertas	92	42 %
565	Quintas	342	60,5 »
593	Montes frutales	326	55 »
691	Viñedos	305	44,1 »
133	Montes forestales	63	47,4 »
666	Con ganadería	247	37,1 »
1.758	Criadores de ganado	821	46,7 »
73	Invernadores	46	63 »
887	Tambos	611	68,9 »
40	Granjas	24	60 »
32	Criadores de animales menores	16	50 »

Las provincias que más se destacan en esta forma de arrendamiento son: Buenos Aires, que encabeza el número de huertas (29,2 % del total), de montes frutales (51,9 %), y de establecimientos de cría de ganado (28 %) y de inverne (67,1 %). En segundo plano se halla Córdoba que tiene prioridad entre los montes forestales, con 54 sobre

133, vale decir, el 40,6 % del total; entre las explotaciones con ganadería, donde posee el 37,4 % de su total 666; y entre las explotaciones mixtas, con el 31,4 % (2.456 sobre 7.821). A continuación resalta Santa Fe con el mayor número de chacras y tambos: de las primeras le corresponde el 26,9 % y de los tambos, el 46,7 %. Río Negro posee 177 quintas 31,3 % del total), Mendoza 385 viñedos (64 %), Misiones el 100 % de los yerbales, y Corrientes tiene la primacía en la cantidad de granjas con el 25 % del total de las mismas.

INSTITUCIONES

El Censo registra un total de 11.840 instituciones que actúan como productores, entre las 452.007 explotaciones rurales consignadas en otros rubros de la presente obra.

Las sociedades comerciales, excluídos bancos, cooperativas, y sociedades anónimas representan el 49,7 % de todas las instituciones, perteneciéndoles el guarismo más elevado o sea 5.891.

Se incluyen también en este grupo las sucesiones, en número de 4.162 (35,1 % de las instituciones), de las cuales corresponden 1.035 a Buenos Aires y 1.015 a Tucumán.

Del total, pertenecen 1.261 a las sociedades anónimas; las argentinas suman 912, que representan el 72,3 % de ellas; Buenos Aires posee el 25,4 % de este tipo de sociedades.

Los bancos, cooperativas, las explotaciones del Estado, las escuelas particulares, religiosas y entidades de beneficencia hacen en conjunto el 4,4 % del total.

VENTA DE LA PRODUCCION

El destino que se da a los productos de la explotación agropecuaria es múltiple:

En las compras, los acopiadores figuran en primer término, pues reciben la producción de 205.661 explotaciones; en la provincia de Buenos Aires venden a acopiadores, 42,769 productores (20,8 %) y en Santa Fe 34.459 (16,7 %).

Los que venden a "Distintos compradores", de los especificados en el cuadro, totalizan 112.547, es decir ocupan el segundo lugar, en cuanto a los diferentes destinos.

En orden decreciente siguen "Otros compradores", con 65.740, mercados (15.605), cooperativas (11.211), consignatarios (9.264), exportadores (9.196), etc.

Los productores que remiten directamente a puerto hacen un total de 28.583, correspondiéndoles el 5,9 % del total de destinos.

GRAFICOS

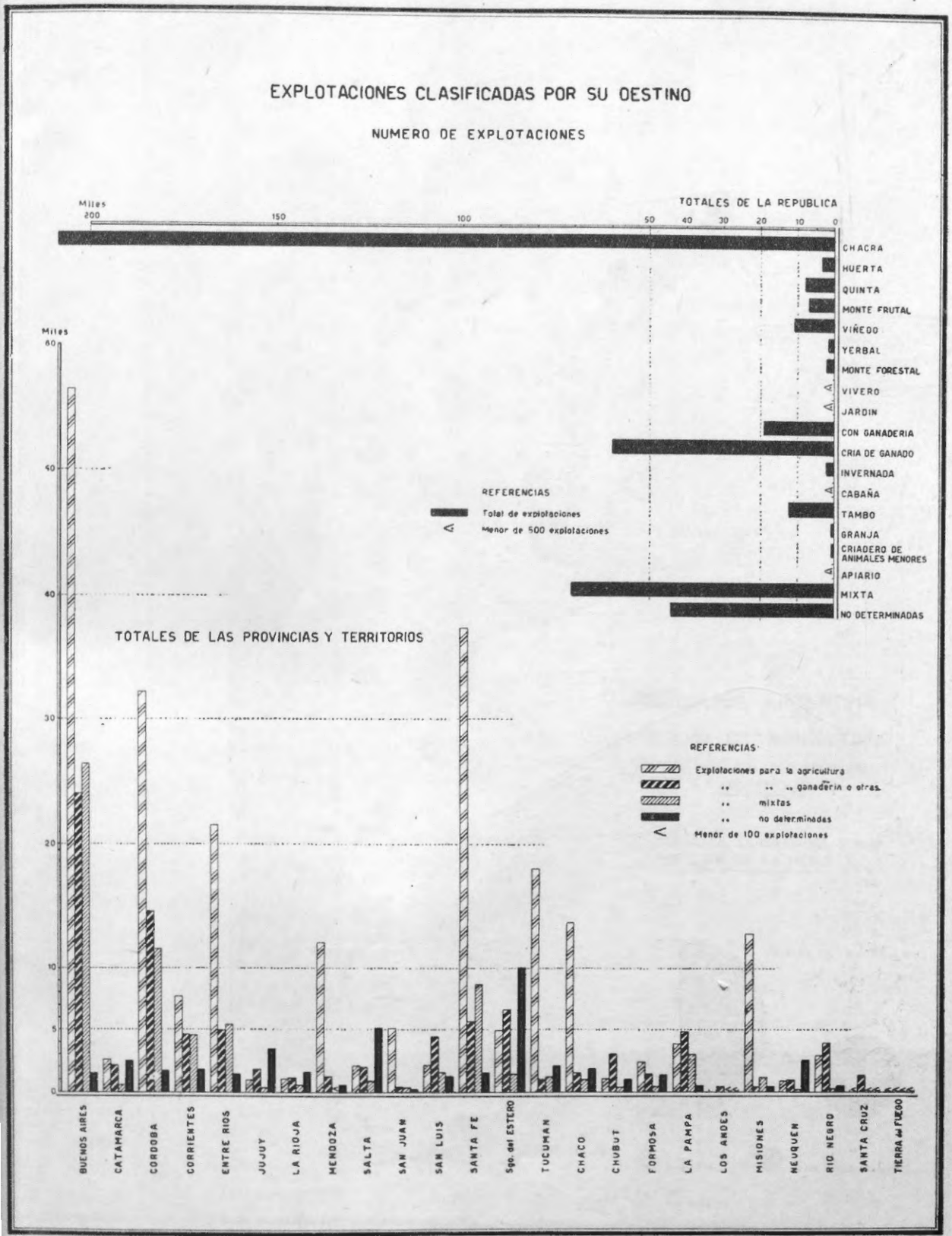
EXPLOTACIONES CLASIFICADAS POR SU DESTINO
NUMERO DE EXPLOTACIONES
TOTALES DE LA REPUBLICA
Miles
200
150
100
50
40
30
20
10
0
CHACRA
HUERTA
QUINTA
MONTE FRUTAL
VIÑEDO
YERBAL
MONTE FORESTAL
VIVERO
JARDIN
CON GANADERIA
CRIA DE GANADO
INVERNADA
CABAÑA
TAMBO
GRANJA
CRIADERO DE ANIMALES MENORES
APIARIO
MIXTA
NO DETERMINADAS
REFERENCIAS
Total de explotaciones
Menor de 500 explotaciones
TOTALES DE LAS PROVINCIAS Y TERRITORIOS
Miles
60
40
30
20
10
5
0
REFERENCIAS
Explotaciones para la agricultura
" " " ganadería o otras
" mixtas
" no determinadas
Menor de 100 explotaciones
BUENOS AIRES
CATAMARCA
CORDOBA
CORRIENTES
ENTRE RIOS
JUJUY
LA RIOJA
MENDOZA
SALTA
SAN JUAN
SAN LUIS
SANTA FE
Sgo. del ESTERO
TUCUMAN
CHACO
CHUBUT
FORMOSA
LA PAMPA
LOS ANDES
MISIONES
NEUQUEN
RIO NEGRO
SANTA CRUZ
TIERRA del FUEGO

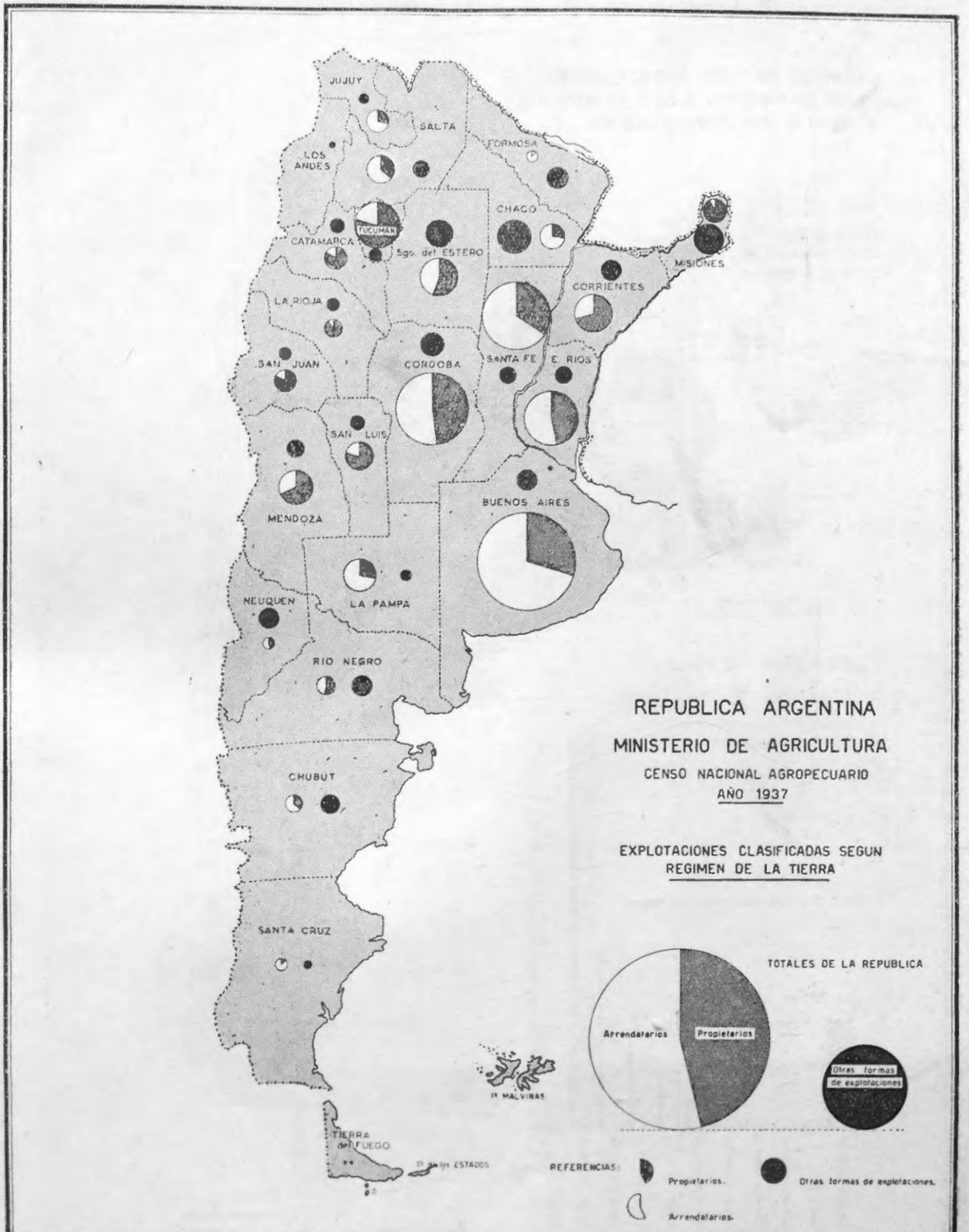
JUJUY
SALTA
FORMOSA
LOS ANDES
CHACO
TUCUMAN
CATAMARCA
Sgo. del ESTERO
MISIONES
CORRIENTES
LA RIOJA
SAN JUAN
CORDOBA
SANTA FE
E. RIOS
SAN LUIS
BUENOS AIRES
MENDOZA
LA PAMPA
NEUQUEN
RIO NEGRO
CHUBUT
SANTA CRUZ
Is. MALVINAS
TIERRA del FUEGO
Is. de los ESTADOS
REPUBLICA ARGENTINA
MINISTERIO DE AGRICULTURA
CENSO NACIONAL AGROPECUARIO
AÑO 1937
EXPLOTACIONES CLASIFICADAS SEGUN REGIMEN DE LA TIERRA
TOTALES DE LA REPUBLICA
Arrendatarios
Propietarios
Otras formas de explotaciones
REFERENCIAS:
Propietarios.
Arrendatarios.
Otras formas de explotaciones.

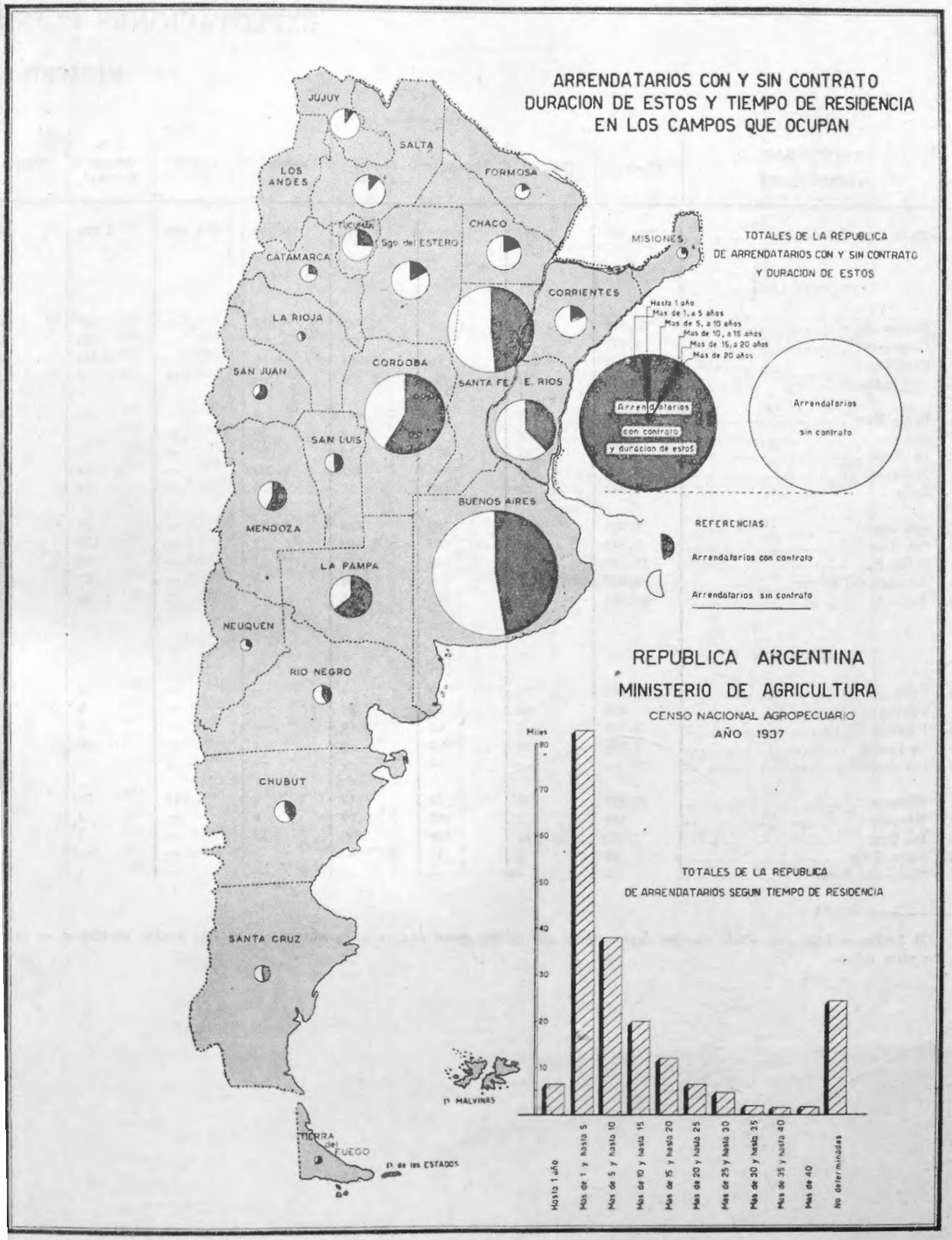
ARRENDATARIOS CON Y SIN CONTRATO
DURACION DE ESTOS Y TIEMPO DE RESIDENCIA
EN LOS CAMPOS QUE OCUPAN
JUJUY
SALTA
LOS ANDES
FORMOSA
CHACO
TUCUMAN
Sgo. del ESTERO
CATAMARCA
MISIONES
CORRIENTES
LA RIOJA
SAN JUAN
CORDOBA
SANTA FE
E. RIOS
SAN LUIS
BUENOS AIRES
MENDOZA
LA PAMPA
NEUQUEN
RIO NEGRO
CHUBUT
SANTA CRUZ
TIERRA del FUEGO
I. de los ESTADOS
I. MALVINAS
TOTALES DE LA REPUBLICA
DE ARRENDATARIOS CON Y SIN CONTRATO
Y DURACION DE ESTOS
Hasta 1 año
Mas de 1, a 5 años
Mas de 5, a 10 años
Mas de 10, a 15 años
Mas de 15, a 20 años
Mas de 20 años
Arrendatarios con contrato y duracion de estos
Arrendatarios sin contrato
REFERENCIAS
Arrendatarios con contrato
Arrendatarios sin contrato
REPUBLICA ARGENTINA
MINISTERIO DE AGRICULTURA
CENSO NACIONAL AGROPECUARIO
AÑO 1937
TOTALES DE LA REPUBLICA
DE ARRENDATARIOS SEGUN TIEMPO DE RESIDENCIA
Miles
80
70
60
50
40
30
20
10
Hasta 1 año
Mas de 1 y hasta 5
Mas de 5 y hasta 10
Mas de 10 y hasta 15
Mas de 15 y hasta 20
Mas de 20 y hasta 25
Mas de 25 y hasta 30
Mas de 30 y hasta 35
Mas de 35 y hasta 40
Mas de 40
No determinadas

EXPLOTACIONES CLASIFI

NUMERO DE

N.° deord.	PROVINCIAS Y TERRITORIOS	Chacra	Huerta	Quinta	Monte Frutal	Viñedo	Yerbal	Monte Forestal	Vivero
1	**Totales de la República**	208.883	3.491	8.098	7.157	10.909	1.799	2.294	246
	PROVINCIAS								
2	Buenos Aires	50.075	1.531	1.293	2.749	144	—	538	88
3	Catamarca	1.818	29	451	72	206	—	65	4
4	Córdoba	30.263	231	870	261	56	—	788	17
5	Corrientes	6.128	24	365	1.104	—	58	16	11
6	Entre Ríos	19.805	137	655	651	6	—	273	23
7	Jujuy	820	22	61	41	30	—	8	2
8	La Rioja	575	17	334	16	96	—	33	2
9	Mendoza	3.630	340	365	807	7.099	—	34	6
10	Salta	1.942	58	148	26	16	—	64	3
11	San Juan	1.369	279	280	178	3.014	—	24	13
12	San Luis	1.742	27	259	39	2	—	178	2
13	Santa Fe	35.754	334	918	145	11	—	35	34
14	Santiago del Estero	4.637	38	151	19	5	—	67	5
15	Tucumán	16.943	237	522	106	—	1	85	9
	TERRITORIOS								
16	Chaco	13.766	20	49	4	—	—	22	2
17	Chubut	998	68	137	31	—	—	2	—
18	Formosa	2.326	7	62	1	—	—	6	1
19	La Pampa	3.729	22	72	6	1	—	23	4
20	Los Andes	—	—	—	—	—	—	—	—
21	Misiones	10.827	38	74	119	1	1.740	24	11
22	Neuquén	629	9	123	92	9	—	1	2
23	Río Negro	1.073	21	898	690	213	—	7	7
24	Santa Cruz	29	2	11	—	—	—	—	—
25	Tierra del Fuego	5	—	—	—	—	—	1	—

(1) Agrúpanse bajo este título aquellas explotaciones que poseen cierto número de ganado y que no han podido clasificarse en ningu de los otros rubros.

CADAS POR SU DESTINO

EXPLOTACIONES

Jardín	Con ganadería (1)	Cría de ganado	Invernada	Cabaña	Tambo	Granja	Criadero de animales menores	Apiario	Mixta	No determinada	Total de Explotaciones	N.° de ord.
98	19.025	58.846	2.034	113	12.177	727	619	297	70.837	44.357	452.007	1
65	4.843	9.950	1.328	67	7.343	218	182	120	26.572	1.543	108.649	2
—	306	1.859	—	—	48	4	—	4	600	2.497	7.963	3
3	4.852	7.683	251	17	1.403	88	360	19	11.602	1.701	60.465	4
—	1.088	3.390	93	3	131	15	2	—	4.633	1.782	18.843	5
2	1.102	3.211	85	2	409	71	22	38	5.448	1.466	33.397	6
—	133	1.699	1	—	17	4	1	—	346	3.503	6.688	7
—	97	1.137	—	—	19	1	2	3	586	1.581	4.499	8
2	861	312	2	—	88	19	6	27	73	627	14.298	9
2	171	1.861	2	—	25	3	—	—	860	5.190	10.371	10
1	83	313	1	—	8	9	1	2	408	174	6.157	11
—	739	3.697	6	2	70	17	—	2	1.600	1.350	9.732	12
18	951	2.667	125	8	1.777	63	33	39	8.608	1.471	52.991	13
2	457	6.124	4	—	60	37	2	2	1.409	10.122	23.141	14
1	110	776	1	—	129	5	2	2	1.314	2.296	22.539	15
—	198	1.398	1	—	61	1	1	2	979	1.831	18.335	16
—	309	2.849	2	2	42	2	—	6	404	1.131	5.983	17
1	202	1.226	—	—	9	1	1	—	447	1.491	5.781	18
1	1.240	3.062	125	2	429	19	1	—	3.038	642	12.416	19
—	11	440	—	—	—	—	—	—	13	55	519	20
—	151	96	1	—	48	81	1	10	1.320	471	15.013	21
—	190	779	1	8	15	5	—	—	224	2.742	4.829	22
—	346	3.433	2	2	44	62	2	21	337	605	7.763	23
—	535	851	3	—	6	—	—	—	12	59	1.508	24
—	50	33	—	—	5	2	—	—	4	27	127	25

EXPLOTACIONES CLASIFI

PROVINCIA DE

NUMERO DE

N.º de orden	PARTIDOS	Chacra	Huerta	Quinta	Monte Frutal	Viñedo	Yerbal	Monte Forestal	Vivero
1	**Totales**	**50.075**	**1.531**	**1.293**	**2.749**	**144**	—	**538**	**88**
2	Adolfo Alsina	849	3	4	4	—	—	—	—
3	Alberti	552	—	2	1	—	—	—	—
4	Almirante Brown	34	18	15	11	—	—	—	—
5	Avellaneda	1	29	2	—	85	—	—	—
6	Ayacucho	177	5	1	2	1	—	—	—
7	Azul	287	3	—	3	—	—	2	2
8	Bahía Blanca	283	8	2	6	1	—	—	1
9	Balcarce	1.799	19	5	5	—	—	1	—
10	Baradero	768	12	33	16	1	—	1	3
11	Bartolomé Mitre	1.433	8	3	9	—	—	—	—
12	Bolívar	1.088	34	14	10	—	—	1	3
13	Bragado	886	6	6	1	—	—	—	—
14	Brandsen	37	1	3	2	—	—	1	—
15	Campana	69	14	8	161	—	—	35	—
16	Cañuelas	90	6	1	4	—	—	—	—
17	Carlos Casares	482	2	10	—	—	—	—	—
18	Carlos Tejedor	349	4	8	4	—	—	—	—
19	Carmen de Areco	304	6	3	1	—	—	—	—
20	Caseros	299	3	—	1	—	—	—	—
21	Castelli	149	4	5	5	—	—	—	—
22	Colón	575	2	4	7	—	—	—	—
23	Cnel. Dorrego	475	14	7	7	—	—	—	1
24	Cnel. Pringles	233	3	3	1	—	—	—	1
25	Cnel. Suárez	558	13	9	5	—	—	1	—
26	Chacabuco	1.699	32	15	8	—	—	3	1
27	Chascomús	171	7	11	4	—	—	—	—
28	Chivilcoy	1.219	11	21	3	—	—	—	—
29	Dolores	131	4	26	10	—	—	—	—
30	Esteban Echeverría	42	34	5	14	—	—	—	2
31	Exaltación de la Cruz	367	7	12	9	—	—	—	—
32	Florencio Varela	45	46	13	16	—	—	—	—
33	Gral. Alvarado	631	1	3	3	—	—	2	1
34	Gral. Alvear	144	—	1	—	—	—	—	—
35	Gral. Arenales	1.318	3	7	1	—	—	—	—
36	Gral. Belgrano	178	1	13	3	—	—	—	—
37	Gral. Lamadrid	151	4	3	1	—	—	—	—
38	Gral. Las Heras	13	3	2	3	—	—	—	3
39	Gral. Lavalle	9	—	—	—	—	—	—	—
40	Gral. Madariaga	144	1	—	4	1	—	4	—
41	Gral. Paz	98	3	4	3	1	—	—	—
42	Gral. Pinto	362	1	—	1	—	—	—	—
43	Gral. Pueyrredón	198	1	—	2	—	—	—	—
44	Gral. Rodríguez	39	9	13	14	—	—	—	3
45	Gral. San Martín	5	43	5	3	—	—	—	6
46	Gral. Sarmiento	50	58	43	28	—			

CADAS POR SU DESTINO

BUENOS AIRES

EXPLOTACIONES

Jardín	Con ganadería	Cría de ganado	Invernada	Cabaña	Tambo	Granja	Criadero de animales menores	Apiario	Mixta	No determinada	Total de Explotaciones	N.° de ord.
65	4.843	9.950	1.328	67	7.343	218	182	120	26.572	1.543	108.649	1
—	52	60	21	—	23	—	—	—	573	24	1.613	2
—	14	13	1	—	2	1	—	—	141	1	728	3
2	3	2	3	1	61	5	—	1	11	6	173	4
—	—	2	—	—	2	1	1	—	—	—	123	5
—	120	484	28	2	59	1	—	—	393	14	1.287	6
—	166	483	40	—	36	—	—	1	666	26	1.715	7
—	41	40	4	—	66	—	—	—	226	8	686	8
—	64	173	22	1	21	1	1	7	387	37	2.543	9
—	30	44	11	—	14	7	—	—	127	30	1.097	10
—	18	52	14	—	11	2	—	4	120	13	1.687	11
—	85	99	10	—	17	2	—	4	710	32	2.109	12
—	18	35	1	1	9	1	—	—	241	6	1.211	13
—	26	65	12	—	330	—	1	2	67	5	552	14
—	23	6	1	—	52	—	—	2	35	4	410	15
—	29	63	17	1	315	7	2	6	62	20	623	16
—	60	72	12	—	26	1	—	1	456	11	1.133	17
—	115	139	32	—	191	1	—	—	324	33	1.200	18
—	23	47	7	1	63	—	—	—	56	4	515	19
—	83	45	20	—	2	—	2	—	233	7	695	20
—	37	74	2	—	23	2	—	1	140	8	450	21
—	19	13	3	—	5	1	1	—	106	12	748	22
—	41	35	6	—	2	—	—	—	678	4	1.270	23
—	55	163	6	—	18	—	—	—	682	17	1.182	24
—	92	94	16	1	44	2	—	2	646	18	1.501	25
—	41	63	11	1	39	1	—	2	193	37	1.146	26
1	85	135	23	1	309	4	1	2	370	13	1.137	27
—	21	49	15	—	29	—	1	—	332	16	1.717	28
—	46	130	14	—	16	2	—	—	161	2	542	29
—	22	26	1	1	120	7	—	3	33	15	325	30
—	25	41	3	—	75	4	—	1	128	23	695	31
—	9	13	—	1	112	3	2	—	17	9	286	32
—	19	27	3	1	5	—	—	2	54	3	755	33
—	83	99	—	—	7	—	—	—	214	12	560	34
1	7	9	1	—	1	—	—	1	61	5	1.415	35
—	68	82	10	2	34	7	1	3	196	19	617	36
—	94	305	19	—	15	—	—	2	263	15	872	37
1	34	19	9	2	274	4	—	3	26	7	403	38
—	36	206	33	—	2	—	—	—	5	1	292	39
—	41	235	13	—	6	—	—	—	106	13	568	40
—	50	82	13	—	218	2	1	3	240	4	722	41
—	48	111	12	1	166	—	—	—	167	10	879	42
—	9	50	6	1	21	—	—	—	109	2	399	43
—	18	20	4	—	107	2	—	9	64	5	307	44
6	4	2	1	—	13	2	2	—	—	1	93	45

EXPLOTACIONES CLASIFI

Provincia de Buenos Aires

NUMERO DE

N.° de ord.	PARTIDOS	Chacra	Huerta	Quinta	Monte Frutal	Viñedo	Yerbal	Monte Forestal	Vivero
48	Gral. Viamonte	890	—	2	2	—	—	—	—
49	Gral. Villegas	447	8	3	1	1	—	—	1
50	González Chaves	160	19	1	—	—	—	—	—
51	Guaminí	537	4	7	7	—	—	—	—
52	Juárez	202	2	—	11	—	—	—	—
53	Junín	1.262	55	51	2	—	—	—	—
54	La Plata	71	49	11	25	3	—	1	6
55	Laprida	64	—	1	1	—	—	—	—
56	Las Conchas	32	29	50	846	—	—	88	1
57	Las Flores	425	4	5	—	—	—	—	—
58	Leandro N. Alem	417	1	23	2	—	—	—	—
59	Lincoln	1.309	10	17	—	—	—	1	—
60	Lobería	965	13	2	3	—	—	2	—
61	Lobos	433	19	52	17	—	—	—	2
62	Lomas de Zamora	—	—	—	—	—	—	—	—
63	Luján	368	33	19	31	—	—	—	4
64	Magdalena	457	6	14	11	—	—	2	—
65	Maipú	13	—	—	—	—	—	—	—
66	Marcelino Ugarte	1.316	—	2	1	—	—	—	1
67	Marcos Paz	9	1	3	1	—	—	—	1
68	Mar Chiquita	268	3	—	1	—	—	—	—
69	Matanza	71	68	7	13	—	—	—	6
70	Mercedes	895	160	72	35	—	—	—	3
71	Merlo	7	171	51	11	—	—	—	1
72	Monte	234	2	2	3	—	—	—	—
73	Moreno	22	1	5	3	—	—	—	—
74	Navarro	272	—	1	1	—	—	—	—
75	Necochea	833	15	17	6	—	—	—	—
76	Nueve de Julio	985	11	6	3	—	—	1	2
77	Olavarría	308	14	4	—	—	—	2	2
78	Patagones	479	2	15	21	16	—	—	—
79	Pehuajó	840	10	3	3	—	—	—	—
80	Pellegrini	450	1	2	8	—	—	—	—
81	Pergamino	2.672	10	21	7	—	—	1	2
82	Pila	45	—	1	—	—	—	—	—
83	Pilar	124	9	20	15	1	—	—	2
84	Puán	673	6	6	—	—	—	1	—
85	Quilmes	5	5	10	4	—	—	—	1
86	Ramallo	1.082	8	11	5	2	—	—	—
87	Rauch	117	1	—	—	—	—	1	—
88	Rivadavia	321	6	1	—	—	—	—	—
89	Rojas	1.557	9	9	7	—	—	—	1
90	Roque Pérez	619	1	1	3	—	—	1	—
91	Saavedra	135	—	4	3	—	—	—	1
92	Saladillo	1.119	3	5	5	—	—	—	—
93	San Andrés de Giles	581	1	4	5	1	—	—	—
94	San Antonio de Areco	324	4	2	1	—	—	—	—
95	San Fernando	22	5	123	953	—	—	364	—

CADAS POR SU DESTINO

(Continuación)

EXPLOTACIONES

Jardín	Con ganadería	Cría de ganado	Invernada	Cabaña	Tambo	Granja	Criadero de animales menores	Apiario	Mixta	No determinada	Total de Explotaciones	N.º de ord.
—	23	32	10	—	7	—	1	—	209	31	1.207	48
—	140	178	72	3	461	1	—	—	322	39	1.677	49
—	35	80	8	—	6	—	—	—	589	6	904	50
—	67	56	13	1	11	—	—	1	388	14	1.106	51
—	73	243	—	1	23	1	—	—	519	5	1.080	52
—	34	40	3	—	22	3	—	—	221	22	1.715	53
—	19	39	13	1	187	2	2	—	34	9	472	54
—	39	194	9	1	9	1	—	—	139	6	464	55
15	24	11	1	—	22	—	4	2	13	18	1.156	56
—	48	162	7	—	18	1	1	—	587	11	1.269	57
—	18	14	8	—	82	6	—	—	150	7	728	58
—	120	171	28	3	122	2	17	—	572	59	2.431	59
—	91	103	19	2	21	3	—	2	525	22	1.773	60
—	69	87	21	—	278	4	6	2	360	45	1.395	61
—	1	2	4	—	2	1	—	—	2	—	12	62
—	14	23	10	2	155	3	1	2	100	17	782	63
—	132	177	26	1	433	7	6	2	187	27	1.488	64
—	21	226	14	—	2	—	—	—	31	4	311	65
—	16	25	6	—	6	—	1	—	46	5	1.425	66
—	13	9	9	3	167	8	—	2	7	5	238	67
—	37	152	22	—	11	1	1	1	206	5	708	68
7	22	20	5	2	43	4	4	3	10	3	288	69
—	28	44	7	1	95	1	2	1	144	40	1.438	70
5	9	3	1	—	75	17	—	7	13	9	380	71
—	38	103	22	1	101	3	3	—	185		711	72
—	5	4	4	1	74	4	2	1	12	1	139	73
—	38	71	23	—	286	—	3	1	234	14	944	74
—	56	61	3	—	18	—	—	2	766	10	1.787	75
—	76	77	33	2	58	3	3	1	717	22	2.000	76
—	122	376	25	—	69	5	1	—	564	27	1.519	77
—	16	154	6	2	2	1	—	—	116	5	835	78
—	129	150	61	—	108	2	—	—	592	38	1.936	79
—	64	67	30	—	30	4	—	—	498	28	1.182	80
—	39	75	17	—	23	—	2	—	175	8	3.052	81
—	30	202	4	—	14	1	—	—	108	5	410	82
—	6	17	6	1	153	14	2	1	94	3	468	83
—	38	89	2	—	11	—	—	—	730	13	1.569	84
—	2	4	2	—	27	4	5	1	7	4	81	85
—	7	23	10	—	2	3	—	2	42	15	1.212	86
—	84	413	14	1	43	—	—	—	469	7	1.150	87
—	100	141	52	2	95	1	—	—	225	9	953	88
—	45	27	3	—	8	1	—	—	112	19	1.798	89
—	47	55	4	—	11	1	1	—	327	13	1.084	90
—	16	49	3	—	6	—	—	—	562	8	787	91
—	53	70	15	—	3	1	2	—	601	26	1.903	92
—	55	66	13	—	50	2	3	—	152	10	943	93
—	37	30	12	—	12	1	—	4	66	10	503	94

EXPLOTACIONES CLASIFI

Provincia de Buenos Aires

NUMERO DE

N.° de ord.	PARTIDOS Y DEPARTAMENTOS	Chacra	Huerta	Quinta	Monte Frutal	Viñedo	Yerbal	Monte Forestal	Vivero
96	San Isidro	—	2	2	1	—	—	—	1
97	San Nicolás	734	15	61	104	27	—	—	—
98	San Pedro	1.325	23	70	107	3	—	—	4
99	San Vicente	37	4	1	1	—	—	1	1
100	Seis de Septiembre	4	62	5	1	—	—	1	6
101	Suipacha	87	—	—	—	—	—	—	—
102	Tandil	605	26	2	2	—	—	4	—
103	Tapalqué	207	1	—	—	—	—	—	—
104	Tordillo	10	—	—	—	—	—	—	—
105	Tornquist	192	2	2	—	—	—	—	—
106	Trenque Lauquen	302	23	2	—	—	—	—	1
107	Tres Arroyos	607	6	5	2	—	—	2	—
108	Vecino	41	1	—	—	—	—	—	—
109	Veinticinco de Mayo	1.365	10	7	7	—	—	1	1
110	Vicente López	—	5	6	1	—	—	—	6
111	Villarino	871	70	80	17	—	—	—	2

PROVINCIA DE

1	**Totales**	**1.818**	**29**	**451**	**72**	**206**	—	**65**	**4**
2	Ambato	79	—	13	6	1	—	1	—
3	Ancasti	37	—	4	1	—	—	—	—
4	Andalgalá	33	—	5	2	6	—	—	1
5	Belén	214	15	7	4	26	—	1	—
6	Capayán	67	—	6	10	5	—	29	—
7	Capital	7	—	2	3	—	—	—	2
8	El Alto	65	1	3	2	—	—	1	—
9	Esquiú	125	2	48	4	1	—	10	—
10	La Paz	35	—	5	—	—	—	13	—
11	Paclín	190	—	5	1	—	—	—	—
12	Pomán	134	—	51	9	38	—	—	—
13	Santa María	369	—	25	17	16	—	—	—
14	Santa Rosa	103	2	—	3	—	—	10	1
15	Tinogasta	271	3	50	7	107	—	—	—
16	Valle Viejo	89	6	227	3	6	—	—	—

PROVINCIA DE

1	**Totales**	**30.263**	**231**	**870**	**261**	**56**	—	**788**	**17**
2	Calamuchita	634	3	13	7	—	—	11	—
3	Capital	237	59	66	20	—	—	—	2
4	Colón	822	10	219	60	43	—	4	3
5	Cruz del Eje	299	12	51	32	—	—	62	—

CADAS POR SU DESTINO

(Continuación)

EXPLOTACIONES

Jardín	Con ganadería	Cría de ganado	Invernada	Cabaña	Tambo	Granja	Criadero de animales menores	Apiario	Mixta	No determinada	Total de Explotaciones	N.º de ord.
—	—	—	—	—	—	1	—	—	1	—	8	96
—	9	16	—	—	9	—	—	—	63	23	1.061	97
—	18	15	5	—	7	—	1	1	72	19	1.670	98
—	12	37	18	1	205	8	83	2	22	10	443	99
5	3	7	2	5	15	1	3	1	1	6	128	100
—	14	31	11	—	129	2	—	—	101	3	378	101
—	110	190	36	4	227	4	1	4	655	34	1.904	102
—	57	258	9	1	7	2	—	1	336	7	886	103
—	58	195	12	—	—	—	—	—	6	4	285	104
—	22	61	3	2	8	1	—	—	429	4	726	105
—	98	121	33	—	133	1	—	—	440	27	1.181	106
—	46	45	4	—	12	—	—	—	953	21	1.703	107
—	27	323	5	—	16	—	—	—	78	6	497	108
—	83	74	14	2	17	3	—	—	594	42	2.220	109
1	—	—	—	1	—	—	—	—	—	2	22	110
—	70	132	12	—	18	1	—	1	180	23	1.477	111

CATAMARCA

—	**306**	**1.859**	—	—	48	**4**	—	**4**	**600**	**2.497**	**7.963**	**1**
—	20	83	—	—	1	—	—	1	79	109	393	2
—	18	118	—	—	—	2	—	—	21	431	627	3
—	2	129	—	—	1	—	—	—	35	21	235	4
—	14	285	—	—	—	—	—	—	67	283	916	5
—	6	120	—	—	3	—	—	1	37	202	486	6
—	4	11	—	—	3	—	—	—	5	13	50	7
—	102	231	—	—	6	1	—	—	40	406	858	8
—	—	15	—	—	18	1	—	2	5	39	270	9
—	27	407	—	—	1	—	—	—	41	141	670	10
—	5	28	—	—	3	—	—	—	60	220	512	11
—	—	31	—	—	—	—	—	—	64	62	389	12
—	28	181	—	—	1	—	—	—	47	172	856	13
—	52	119	—	—	1	—	—	—	33	225	549	14
—	26	95	—	—	2	—	—	—	59	126	746	15
—	2	11	—	—	8	—	—	—	7	47	406	16

CORDOBA

3	**4.852**	**7.683**	**251**	**17**	**1.403**	**88**	**360**	**19**	**11.602**	**1.701**	**60.465**	**1**
—	205	794	—	—	3	1	—	—	240	60	1.971	2
2	6	2	1	—	66	5	3	—	37	41	547	3
—	102	113	7	1	47	15	2	2	239	67	1.756	4
—	382	604	1	—	9	5	—	3	229	85	1.774	5

EXPLOTACIONES CLASI

Provincia de Córdo

NUMERO D

N.º de ord.	DEPARTAMENTOS	Chacra	Huerta	Quinta	Monte Frutal	Viñedo	Yerbal	Monte Forestal	Vivero
6	General Roca	754	3	4	1	—	—	3	—
7	Ischilín	207	1	11	7	1	—	12	—
8	Juárez Celman	1.604	6	21	3	—	—	2	—
9	Marcos Juárez	3.830	9	6	4	—	—	1	—
10	Minas	107	—	5	1	—	—	1	—
11	Pocho	93	—	5	2	—	—	18	—
12	Punilla	57	1	14	4	—	—	1	—
13	Río Cuarto	2.983	29	98	14	—	—	1	1
14	Río Primero	1.794	7	5	4	—	—	447	—
15	Río Seco	104	5	2	3	—	—	36	—
16	Río Segundo	2.682	18	52	5	—	—	3	1
17	San Alberto	446	6	41	5	1	—	28	—
18	San Javier	599	19	182	76	5	—	4	1
19	San Justo	2.364	6	10	2	—	—	31	2
20	Santa María	2.230	4	9	5	—	—	1	—
21	Sobremonte	85	—	—	—	—	—	3	—
22	Tercero Abajo	1.304	9	9	—	—	—	1	1
23	Tercero Arriba	2.582	7	10	5	—	—	4	—
24	Totoral	407	5	11	1	6	—	60	—
25	Tulumba	237	7	4	—	—	—	54	—
26	Unión	3.802	5	22	—	—	—	—	2

PROVINCIA DE

1	**Totales**	**6.128**	**24**	**365**	**1.104**	—	**58**	**16**	11
2	Bella Vista	217	2	60	190	—	—	—	9
3	Berón de Astrada	18	—	12	7	—	—	—	—
4	Capital	297	8	20	32	—	—	—	—
5	Concepción	317	—	3	8	—	—	—	—
6	Curuzú Cuatiá	183	1	5	9	—	—	2	—
7	Empedrado	610	—	—	4	—	—	1	—
8	Esquina	282	1	18	38	—	—	1	1
9	General Paz	326	—	3	9	—	—	—	—
10	Goya	982	1	9	50	—	—	—	—
11	Itatí	10	—	—	—	—	—	—	—
12	Ituzaingó	253	—	3	8	—	54	1	—
13	Lavalle	304	1	21	193	—	—	1	—
14	Mburucuyá	104	—	13	10	—	—	—	—
15	Mercedes	88	5	4	3	—	—	2	—
16	Monte Caseros	303	—	32	77	—	—	2	1
17	Paso de los Libres	84	1	10	43	—	—	1	—
18	Saladas	213	—	30	108	—	—	1	—
19	San Cosme	315	1	9	11	—	—	2	—
20	San Luis del Palmar	367	2	12	8	—	—	—	—
21	San Martín	133	—	60	228	—	—	1	—
22	San Miguel	202	—	6	17	—	—	1	—
23	San Roque	265	—	2	13	—	—	—	—
24	Santo Tomé	181	1	18	38	—	4	—	—
25	Sauce	74	—	15	—	—	—	—	—

CADAS POR SU DESTINO

(Continuación)

EXPLOTACIONES

Jardín	Con ganadería	Cría de ganado	Invernada	Cabaña	Tambo	Granja	Criadero de animales menores	Apiario	Mixta	No determinada	Total de Explotaciones	N.º de ord.
—	235	267	54	5	249	8	1	—	658	44	2.286	6
—	204	389	2	—	11	1	—	1	200	57	1.104	7
—	176	297	40	2	147	11	—	2	778	36	3.125	8
—	92	122	25	—	44	7	2	—	566	36	4.747	9
—	246	434	—	—	—	—	—	1	124	89	1.008	10
—	229	375	—	—	1	—	—	1	164	23	911	11
—	115	173	1	—	25	2	1	2	60	62	518	12
—	348	607	32	3	218	5	2	—	1.131	83	5.556	13
—	483	476	4	—	14	—	15	—	908	170	4.327	14
—	366	468	—	2	—	—	—	—	124	70	1.180	15
—	93	96	1	—	25	2	1	—	455	41	3.475	16
—	252	466	3	—	5	1	—	—	317	101	1.672	17
—	100	93	—	—	2	2	1	3	213	91	1.391	18
1	224	249	17	2	179	9	315	—	2.615	146	6.172	19
—	80	136	—	—	27	1	3	1	129	58	2.684	20
—	136	199	—	—	—	—	—	—	14	23	460	21
—	67	115	15	1	62	—	2	—	502	27	2.115	22
—	74	88	9	—	54	3	10	1	433	54	3.334	23
—	95	266	3	—	12	2	2	1	328	72	1.271	24
—	345	677	—	—	4	—	—	—	274	123	1.725	25
—	197	177	36	1	199	8	—	1	864	42	5.356	26
CORRIENTES												
—	**1.088**	**3.390**	**93**	**3**	**131**	**15**	**2**	—	**4.633**	**1.782**	**18.843**	**1**
—	17	34	2	—	2	1	—	—	190	24	748	2
—	13	13	—	—	—	—	—	—	57	1	121	3
—	34	35	1	—	38	2	—	—	225	43	735	4
—	62	193	3	—	1	—	—	—	224	28	839	5
—	109	561	7	—	28	—	1	—	170	33	1.109	6
—	15	57	—	—	2	—	—	—	321	106	1.116	7
—	68	271	10	—	5	—	—	—	306	17	1.018	8
—	19	138	4	—	1	—	—	—	287	30	817	9
—	72	153	5	—	9	6	—	—	548	149	1.984	10
—	6	19	—	—	—	—	—	—	29	18	82	11
—	67	187	5	—	—	—	—	—	128	21	727	12
—	11	16	—	1	1	—	—	—	189	148	886	13
—	16	38	—	—	1	—	—	—	164	86	432	14
—	101	436	11	1	15	1	—	—	108	97	872	15
—	57	75	7	—	6	—	—	—	218	59	837	16
—	75	231	12	—	12	—	—	—	59	32	560	17
—	19	43	3	—	—	—	—	—	172	112	701	18
—	19	32	—	1	—	1	—	—	153	164	708	19
—	22	75	—	—	1	1	1	—	337	130	956	20
—	87	306	13	—	3	1	—	—	138	174	1.144	21
—	43	100	1	—	2	—	—	—	92	150	614	22
—	53	78	3	—	—	—	—	—	234	92	740	23
—	78	175	6	—	3	—	—	—	174	57	735	24
—	25	124	—	—	1	2	—	—	110	11	362	25

EXPLOTACIONES CLASIFI

PROVINCIA DE

NUMERO DE

N.° de ord.	DEPARTAMENTOS	Chacra	Huerta	Quinta	Monte Frutal	Viñedo	Yerbal	Monte Forestal	Vivero
1	**Totales**	**19.805**	**137**	**655**	**651**	**6**	—	**273**	**23**
2	Colón	1.791	15	103	27	—	—	—	—
3	Concordia	881	2	98	324	6	—	4	9
4	Diamante	1.087	6	15	2	—	—	2	1
5	Federación	1.366	3	25	28	—	—	3	1
6	Gualeguay	1.003	14	54	7	—	—	1	6
7	Gualeguaychú	1.456	17	67	246	—	—	221	3
8	La Paz	1.056	4	27	1	—	—	10	—
9	Nogoyá	1.938	11	34	1	—	—	9	1
10	Paraná	2.994	37	138	4	—	—	5	2
11	Rosario Tala	1.160	—	—	4	—	—	1	—
12	San José de Feliciano	319	2	4	1	—	—	7	—
13	Uruguay	2.505	22	52	4	—	—	3	—
14	Victoria	692	—	—	—	—	—	—	—
15	Villaguay	1.557	4	38	2	—	—	7	—

PROVINCIA DE

1	**Totales**	**820**	**22**	**61**	**41**	**30**	—	**8**	**2**
2	Capital	31	3	3	8	—	—	—	—
3	Cochinoca	4	—	—	—	1	—	—	—
4	El Carmen	198	1	37	26	29	—	1	2
5	Gobernador Ovejero	39	—	—	—	—	—	1	—
6	Gobernador Tello	98	—	—	—	—	—	—	—
7	Humahuaca	86	—	6	—	—	—	—	—
8	Ledesma	79	2	1	3	—	—	—	—
9	Rinconada	—	—	—	—	—	—	—	—
10	San Antonio	23	—	—	—	—	—	1	—
11	San Pedro	20	9	—	2	—	—	3	—
12	Santa Catalina	—	—	—	—	—	—	—	—
13	Tilcara	104	6	12	—	—	—	—	—
14	Tumbaya	86	—	2	2	—	—	1	—
15	Yavi	52	1	—	—	—	—	1	—

PROVINCIA DE

1	**Totales**	**575**	**17**	**334**	**16**	**96**	—	**33**	**2**
2	Arauco	10	—	9	3	9	—	—	1
3	Belgrano	31	—	1	—	—	—	3	—
4	Capital	42	1	33	1	—	—	2	1
5	Castro Barros	6	—	13	—	20	—	—	—
6	Chilecito	23	7	205	4	43	—	1	—
7	Famatina	187	4	13	7	1	—	—	—
8	General Lavalle	42	2	26	—	8	—	—	—

CADAS POR SU DESTINO

ENTRE RIOS

EXPLOTACIONES

Jardín	Con ganadería	Cría de ganado	Invernada	Cabaña	Tambo	Granja	Criadero de animales menores	Apiario	Mixta	No determinada	Total de Explotaciones	N.º de ord.
2	1.102	3.211	85	2	400	71	22	38	5.448	1.466	33.397	1
—	24	109	4	—	24	8	1	1	659	105	2.871	2
1	75	245	6	1	88	16	—	3	411	82	2.252	3
—	41	118	4	—	23	12	13	5	307	83	1.719	4
—	104	103	1	—	12	1	—	1	226	84	1.958	5
—	106	236	15	—	19	—	1	12	223	104	1.801	6
1	156	514	25	—	26	2	2	4	481	113	3.334	7
—	70	330	3	—	29	2	—	—	382	121	2.035	8
—	78	196	6	—	12	3	1	1	406	137	2.834	9
—	57	151	5	—	102	5	1	6	609	146	4.262	10
—	27	130	1	—	8	—	—	—	330	116	1.777	11
—	91	318	—	—	1	—	—	—	144	35	922	12
—	55	114	2	1	35	15	2	1	456	186	3.453	13
—	99	260	9	—	5	—	1	4	305	43	1.418	14
—	119	387	4	—	16	7	—	—	509	111	2.761	15

JUJUY

—	133	1.699	1	—	17	4	1	—	346	3.503	6.688	1
—	6	42	1	—	13	3	—	—	31	124	265	2
—	1	663	—	—	—	—	1	—	2	409	1.081	3
—	—	12	—	—	—	—	—	—	113	103	522	4
—	5	36	—	—	3	—	—	—	9	111	204	5
—	113	40	—	—	—	—	—	—	7	79	337	6
—	—	74	—	—	—	1	—	—	39	759	965	7
—	1	45	—	—	—	—	—	—	3	73	207	8
—	—	314	—	—	—	—	—	—	—	3	317	9
—	3	17	—	—	—	—	—	—	72	211	327	10
—	1	10	—	—	—	—	—	—	15	28	88	11
—	—	287	—	—	—	—	—	—	—	239	526	12
—	1	63	—	—	—	—	—	—	51	280	517	13
—	1	73	—	—	1	—	—	—	4	203	373	14
—	1	23	—	—	—	—	—	—	—	881	959	15

LA RIOJA

—	97	1.137	—	—	19	1	2	3	586	1.581	4.499	1
—	—	29	—	—	—	—	—	—	10	18	89	2
—	15	111	—	—	—	—	—	—	73	198	432	3
—	5	69	—	—	7	—	—	—	2	156	319	4
—	1	41	—	—	2	—	—	—	3	68	154	5
—	—	87	—	—	2	—	—	2	3	61	438	6
—	6	73	—	—	2	—	—	1	66	16	376	7
—	—	31	—	—	—	—	—	—	11	111	231	8

EXPLOTACIONES CLASIFI

Provincia de La Rioja

NUMERO DE

N.º de ord.	DEPARTAMENTOS	Chacra	Huerta	Quinta	Monte Frutal	Viñedo	Yerbal	Monte Forestal	Vivero
9	Gobernador Gordillo	26	—	5	—	—	—	1	—
10	Independencia	1	—	—	—	—	—	2	—
11	Lamadrid	58	—	—	—	7	—	—	—
12	Ocampo	48	1	—	—	—	—	7	—
13	Pelagio B. Luna	21	—	11	—	3	—	—	—
14	Rivadavia	—	—	—	—	—	—	—	—
15	Roca	19	1	6	—	—	—	11	—
16	Sanagasta	2	—	11	—	5	—	—	—
17	San Martín	11	—	—	—	—	—	6	—
18	Sarmiento	41	—	—	—	—	—	—	—
19	Vélez Sársfield	7	1	1	1	—	—	—	—

PROVINCIA DE

1	**Totales**	**3.630**	**340**	**365**	**807**	**7.099**	—	**34**	**6**
2	Capital	—	—	2	—	—	—	—	—
3	General Alvear	602	20	41	199	456	—	1	—
4	Godoy Cruz	4	1	—	12	104	—	—	1
5	Guaymallén	145	53	47	29	862	—	1	—
6	Junín	63	8	13	42	642	—	—	—
7	La Paz	25	—	2	4	50	—	2	—
8	Las Heras	27	41	15	54	227	—	—	—
9	Lavalle	260	4	10	16	245	—	9	—
10	Luján	60	44	13	22	459	—	—	1
11	Maipú	278	87	40	47	1.606	—	5	—
12	Rivadavia	153	2	26	30	612	—	—	—
13	San Carlos	230	30	13	7	85	—	—	—
14	San Martín	255	3	32	43	623	—	—	1
15	San Rafael	1.172	24	88	184	932	—	10	3
16	Santa Rosa	47	—	10	78	93	—	1	—
17	Tunuyán	201	3	8	40	51	—	5	—
18	Tupungato	108	20	5	—	52	—	—	—

PROVINCIA DE

1	**Totales**	**1.942**	**58**	**148**	**26**	**16**	—	**64**	**3**
2	Anta	31	—	—	—	—	—	9	—
3	Cachí	308	—	9	—	2	—	—	—
4	Cafayate	7	—	—	—	5	—	—	—
5	Caldera	72	2	22	—	—	—	3	1
6	Campo Santo	107	41	31	13	—	—	4	—
7	Candelaria	13	—	—	1	—	—	—	—
8	Capital	96	2	10	3	—	—	19	2
9	Cerrillos	170	—	1	1	—	—	—	—
10	Chicoana	46	1	15	—	—	—	—	—

CADAS POR SU DESTINO

(Continuación)

EXPLOTACIONES

Jardín	Con ganadería	Cría de ganado	Invernada	Cabaña	Tambo	Granja	Criadero de animales menores	Apiario	Mixta	No determinada	Total de Explotaciones	N.° de ord.
—	—	92	—	—	—	—	—	—	205	43	372	9
—	—	42	—	—	—	—	—	—	1	3	49	10
—	—	9	—	—	—	—	—	—	5	51	130	11
—	9	190	—	—	1	—	1	—	14	175	446	12
—	1	16	—	—	—	1	—	—	4	31	88	13
—	33	121	—	—	—	—	—	—	9	14	177	14
—	26	82	—	—	5	—	—	—	23	300	473	15
—	—	7	—	—	—	—	—	—	9	37	71	16
—	—	38	—	—	—	—	—	—	109	110	274	17
—	1	38	—	—	—	—	1	—	27	47	155	18
—	—	61	—	—	—	—	—	—	12	142	225	19

MENDOZA

2	861	312	2	—	88	19	6	27	73	627	14.298	1
—	—	—	—	—	—	—	—	—	—	5	7	2
—	71	14	—	—	5	2	1	3	10	93	1.518	3
—	1	—	—	—	1	—	1	—	—	2	127	4
1	2	—	—	—	4	—	1	1	—	14	1.160	5
—	4	—	—	—	5	1	—	—	3	21	802	6
—	91	55	—	—	3	1	—	—	—	34	267	7
—	8	4	—	—	5	—	—	2	2	6	391	8
—	52	116	—	—	12	3	1	2	8	133	871	9
1	16	4	—	—	13	—	1	2	5	10	651	10
—	5	1	1	—	3	3	—	—	—	37	2.113	11
—	18	9	—	—	5	1	—	—	5	16	877	12
—	41	3	—	—	1	3	—	—	16	29	458	13
—	10	7	1	—	2	1	—	2	—	28	1.008	14
—	474	85	—	—	23	4	1	14	15	102	3.131	15
—	39	12	—	—	—	—	—	—	—	41	321	16
—	11	2	—	—	3	—	—	—	8	10	342	17
—	18	—	—	—	3	—	—	1	1	46	254	18

DE SALTA

2	171	1.861	2	—	25	3	—	—	860	5.190	10.371	1
—	5	277	—	—	—	—	—	—	53	129	504	2
—	—	18	—	—	—	—	—	—	14	392	743	3
—	—	9	—	—	—	—	—	—	18	54	93	4
1	5	65	—	—	2	—	—	—	13	171	357	5
—	5	51	—	—	7	—	—	—	22	103	384	6
—	12	74	—	—	2	—	—	—	8	125	235	7
1	1	16	1	—	1	1	—	—	43	277	473	8
—	—	6	1	—	1	1	—	—	47	10	238	9
—	7	22	—	—	—	—	—	—	24	44	159	10

EXPLOTACIONES CLASIFI

Provincia de Salta

NUMERO DE

N.° de ord.	DEPARTAMENTOS	Chacra	Huerta	Quinta	Monte Frutal	Viñedo	Yerbal	Monte Forestal	Vivero
11	Guachipas	17	—	—	—	—	—	—	—
12	Iruya	112	—	—	—	—	—	1	—
13	La Poma	2	—	—	—	—	—	—	—
14	La Viña	70	—	2	—	—	—	—	—
15	Metán	218	8	6	—	—	—	4	—
16	Molinos	53	—	—	—	—	—	—	—
17	Orán	119	1	1	7	—	—	20	—
18	Rivadavia	4	1	—	—	—	—	—	—
19	Rosario de la Frontera	186	2	1	—	—	—	4	—
20	Rosario de Lerma	27	—	3	—	—	—	—	—
21	San Carlos	109	—	46	1	9	—	—	—
22	Santa Victoria	175	—	1	—	—	—	—	—

PROVINCIA DE

1	**Totales**	**1.369**	**279**	**280**	**178**	**3.014**	—	**24**	**13**
2	Albardón	8	1	10	13	282	—	—	—
3	Angaco Norte	14	—	5	9	307	—	—	—
4	Angaco Sud	25	1	4	6	293	—	—	1
5	Barrial	19	—	—	—	—	—	—	—
6	Calingasta	60	—	1	4	5	—	—	—
7	Caucete	28	4	—	2	220	—	1	—
8	Concepción	—	1	4	2	54	—	—	—
9	Chimbas	3	26	38	2	247	—	—	—
10	Desamparados	4	2	7	7	160	—	—	—
11	Iglesia	39	—	—	1	—	—	—	—
12	Jachal	404	53	25	9	40	—	—	—
13	Nueve de Julio	19	—	12	1	40	—	1	—
14	Pocito	299	86	96	45	514	—	10	1
15	Rivadavia	6	3	3	6	57	—	—	—
16	Santa Lucía	25	64	25	25	377	—	1	1
17	Sarmiento	174	—	23	6	40	—	1	—
18	Trinidad	206	29	16	33	214	—	10	9
19	Ullún	8	—	4	4	19	—	—	—
20	Valle Fértil	1	3	—	—	4	—	—	—
21	Veinticinco de Mayo	22	4	4	2	126	—	—	1
22	Zonda	5	2	3	1	15	—	—	—

PROVINCIA DE

1	**Totales**	**1.742**	**27**	**259**	**39**	**2**	—	**178**	**2**
2	Ayacucho	108	3	28	7	—	—	69	—
3	Belgrano	31	—	2	2	—	—	35	—
4	Capital	50	1	20	3	1	—	36	1
5	Chacabuco	384	—	16	7	—	—	4	—

CADAS POR SU DESTINO

(Continuación)

EXLOTACIONES

Jardín	Con ganadería	Cría de ganado	Invernada	Cabaña	Tambo	Granja	Criadero de animales menores	Apiario	Mixta	No determinada	Total de Explotaciones	N.º de ord.
—	7	162	—	—	—	—	—	—	42	73	301	11
—	1	31	—	—	—	—	—	—	50	354	549	12
—	1	88	—	—	—	—	—	—	1	174	266	13
—	1	25	—	—	—	—	—	—	108	72	278	14
—	3	127	—	—	3	—	—	—	109	225	703	15
—	5	67	—	—	—	—	—	—	82	440	647	16
—	80	123	—	—	5	—	—	—	38	569	963	17
—	8	440	—	—	3	—	—	—	2	239	697	18
—	28	194	—	—	1	1	—	—	83	201	701	19
—	—	17	—	—	—	—	—	—	63	193	303	20
—	1	35	—	—	—	—	—	—	27	372	600	21
—	1	14	—	—	—	—	—	—	13	973	1.177	22
SAN JUAN												
1	**83**	**313**	**1**	—	**8**	**9**	**1**	**2**	**408**	**174**	**6.157**	**1**
—	—	4	—	—	2	—	—	—	11	3	334	2
—	—	8	—	—	—	—	—	—	27	3	373	3
—	1	1	—	—	—	—	—	—	11	9	352	4
—	1	3	—	—	—	4	—	—	22	5	54	5
—	3	4	—	—	—	—	—	—	29	7	113	6
—	7	1	1	—	—	—	—	—	14	10	288	7
—	—	—	—	—	—	—	—	—	—	1	62	8
—	—	—	—	—	—	—	—	—	—	1	317	9
—	—	2	—	—	1	—	—	—	1	6	190	10
—	6	10	—	—	—	—	—	—	59	8	123	11
—	26	25	—	—	1	—	—	1	113	27	724	12
—	8	5	—	—	—	—	—	—	18	3	107	13
—	3	6	—	—	3	1	—	1	21	41	1.127	14
—	—	—	—	—	—	—	—	—	2	1	78	15
—	1	—	—	—	—	1	—	—	3	1	524	16
—	7	5	—	—	—	3	—	—	19	24	302	17
—	—	5	—	—	—	—	1	—	9	19	551	18
—	1	—	—	—	1	—	—	—	2	—	39	19
1	10	176	—	—	—	—	—	—	1	2	198	20
—	5	58	—	—	—	—	—	—	36	3	261	21
—	4	—	—	—	—	—	—	—	10	—	40	22
SAN LUIS												
—	**739**	**3.697**	**6**	**2**	**70**	**17**	—	**2**	**1.600**	**1.350**	**9.732**	**1**
—	31	549	—	—	3	—	—	—	44	180	1.022	2
—	61	432	—	—	2	2	—	—	47	94	708	3
—	69	351	1	—	22	—	—	—	34	54	643	4
—	78	295	—	1	2	6	—	—	352	271	1.416	5

EXPLOTACIONES CLASIFI

Provincia de San Luis

NUMERO DE

N.º de ord.	DEPARTAMENTOS	Chacra	Huerta	Quinta	Monte Frutal	Viñedo	Yerbal	Monte Forestal	Vivero
6	Junín	564	4	149	17	1	—	28	—
7	Pedernera	178	16	21	—	—	—	3	1
8	Pringles	190	1	8	1	—	—	1	—
9	San Martín	237	2	15	2	—	—	2	—

PROVINCIA DE

1	**Totales**	**35.754**	**334**	**918**	**145**	**11**	—	**35**	**34**
2	Belgrano	1.405	2	8	2	—	—	—	—
3	Capital	1.225	100	92	20	—	—	3	1
4	Caseros	3.414	2	53	4	—	—	1	3
5	Castellanos	1.049	4	14	1	—	—	—	1
6	Constitución	3946	18	53	10	1	—	—	2
7	Garay	492	—	11	2	—	—	1	1
8	Gral. López	5.630	16	56	12	—	—	—	4
9	Gral. Obligado	1.502	2	13	5	—	—	9	2
10	Iriondo	3.184	11	43	3	2	—	—	1
11	Las Colonias	878	16	39	5	—	—	2	—
12	Nueve de Julio	207	—	—	—	—	—	2	—
13	Rosario	3.246	101	385	46	8	—	1	14
14	San Cristóbal	1.109	1	4	—	—	—	1	—
15	San Javier	436	3	10	1	—	—	—	—
16	San Jerónimo	2.334	51	75	13	—	—	2	1
17	San Justo	1.446	—	3	1	—	—	10	—
18	San Lorenzo	1.977	6	45	18	—	—	—	2
19	San Martín	1.914	—	12	2	—	—	—	2
20	Vera	360	1	2	—	—	—	3	—

PROVINCIA DE

1	**Totales**	**4.637**	**38**	**151**	**19**	**5**	—	**67**	**5**
2	Aguirre	32	—	—	—	—	—	—	—
3	Alberdi	1	—	—	—	—	—	5	—
4	Atamisqui	—	—	—	1	—	—	1	—
5	Avellaneda	442	—	1	—	—	—	5	—
6	Bartolomé Mitre	3	—	—	—	—	—	—	—
7	Belgrano	195	—	—	—	—	—	1	—
8	Capital	491	2	55	8	4	—	—	2
9	Carlos Pellegrini	57	—	1	—	—	—	—	—
10	Copo	14	—	—	—	—	—	1	—
11	Choya	94	—	1	—	—	—	5	—
12	Figueroa	235	1	—	—	—	—	—	—
13	Giménez	33	—	—	—	—	—	3	—
14	Guasayán	30	—	—	—	—	—	6	—
15	La Banda	1.124	17	27	6	—	—	9	—

CADAS POR SU DESTINO

(Continuación)

EXPLOTACIONES

Jardín	Con ganadería	Cría de ganado	Invernada	Cabaña	Tambo	Granja	Criadero de animales menores	Apiario	Mixta	No determinada	Total de Explotaciones	N.º deord
—	43	211	—	—	4	5	—	1	203	222	1.452	6
—	277	575	4	—	35	3	—	1	282	215	1.611	7
—	137	531	1	1	1	—	—	—	239	142	1.253	8
—	43	753	—	—	1	1	—	—	399	172	1.627	9

SANTA FE

18	951	2.667	125	8	1.777	63	33	39	8.608	1.471	52.991	1
—	9	19	4	—	10	3	4	—	69	21	1.556	2
—	46	33	—	—	31	3	3	7	221	60	1.845	3
1	26	22	1	—	10	6	—	—	138	26	3.707	4
—	57	244	15	2	320	7	12	—	2.190	60	3.976	5
—	11	37	—	—	20	1	—	6	114	48	4.267	6
—	7	85	1	—	2	—	—	—	100	28	730	7
1	117	141	22	3	86	5	—	8	384	136	6.621	8
—	80	415	—	—	9	1	—	1	425	240	2.704	9
1	10	45	2	—	31	2	—	1	178	41	3.555	10
1	79	173	14	—	762	14	4	8	2.085	106	4.186	11
—	47	284	1	—	18	—	—	—	116	129	804	12
13	18	46	3	—	78	2	3	—	169	81	4.214	13
—	125	395	39	—	249	4	3	1	1.006	102	3.039	14
—	167	224	—	—	3	—	—	1	202	62	1.109	15
—	22	63	7	—	15	4	3	2	241	97	2.930	16
—	26	100	3	—	7	—	—	1	286	36	1.919	17
1	10	17	3	2	83	9	—	1	106	30	2.310	18
—	69	77	10	1	43	2	1	2	499	24	2.658	19
—	25	247	—	—	—	—	—	—	79	144	861	20

SANTIAGO DEL ESTERO

2	457	6.124	4	—	60	37	2	2	1.409	10.122	23.141	1
—	20	145	1	—	—	—	—	—	23	426	647	2
—	—	79	—	—	—	—	—	—	—	309	394	3
—	45	187	—	—	2	—	—	—	5	1	242	4
—	13	218	—	—	—	—	—	—	92	932	1.703	5
—	2	96	—	—	—	—	—	—	5	489	595	6
—	15	78	—	—	—	—	—	—	76	95	460	7
—	23	269	—	—	19	—	—	—	84	394	1.351	8
—	7	230	—	—	—	1	—	—	19	194	509	9
—	42	166	—	—	—	—	—	—	14	190	427	10
—	14	251	—	—	3	2	—	—	34	226	630	11
—	15	142	—	—	—	—	—	—	28	340	761	12
—	34	155	—	—	—	8	—	—	66	387	686	13
—	36	148	—	—	—	3	—	—	58	173	454	14
—	25	259	2	—	2	—	—	1	93	436	2.001	15

EXPLOTACIONES CLASIFI

TERRITORIO

NUMERO DE

N.º de ord.	DEPARTAMENTOS	Chacra	Huerta	Quinta	Monte Frutal	Viñedo	Yerbal	Monte Forestal	Vivero
1	**Totales**	998	68	137	31	—	—	2	—
2	Biedma	—	—	—	—	—	—	—	—
3	Cushamen	96	5	17	—	—	—	—	—
4	Escalante	1	9	5	—	—	—	—	—
5	Florentino Ameghino	2	—	—	—	—	—	—	—
6	Futaleufú	72	8	20	2	—	—	2	—
7	Gaimán	564	43	45	14	—	—	—	—
8	Gastre	—	—	—	1	—	—	—	—
9	Languiñeo	13	—	—	—	—	—	—	—
10	Mártires	1	—	1	—	—	—	—	—
11	Paso de Indios	1	—	1	—	—	—	—	—
12	Rawson	179	1	42	14	—	—	—	—
13	Río Senger	3	2	3	—	—	—	—	—
14	Sarmiento	51	—	2	—	—	—	—	—
15	Tehuelches	3	—	—	—	—	—	—	—
16	Telsen	12	—	1	—	—	—	—	—

TERRITORIO

1	**Totales**	2.326	7	62	1	—	—	6	1
2	Bermejo	—	—	—	—	—	—	—	—
3	Formosa	74	1	2	1	—	—	5	—
4	Laishi	267	—	1	—	—	—	—	—
5	Matacos	1	1	—	—	—	—	—	—
6	Patiño	400	1	3	—	—	—	—	—
7	Pilagás	778	3	17	—	—	—	—	—
8	Pilcomayo	227	—	25	—	—	—	—	—
9	Pirané	578	1	14	—	—	—	1	1
10	Ramón Lista	1	—	—	—	—	—	—	—

TERRITORIO

1	**Totales**	3.729	22	72	6	1	—	23	4
2	Atreucó	122	—	3	—	—	—	1	—
3	Caleu Caleu	50	—	—	—	—	—	1	—
4	Capital	201	—	10	—	—	—	—	2
5	Catriló	79	—	2	2	—	—	2	—
6	Conhello	454	2	17	1	1	—	7	—
7	Curacó	—	—	—	—	—	—	—	—
8	Chalileo	—	—	—	—	—	—	—	—
9	Chapaleufú	88	1	4	—	—	—	—	—
10	Chicalcó	—	—	—	—	—	—	—	—

CADAS POR SU DESTINO

DEL CHUBUT

EXPLCTACIONES

Jardín	Con ganadería	Cría de ganado	Invernada	Cabaña	Tambo	Granja	Criadero de animales menores	Apiario	Mixta	No determinada	Total de Explotaciones	N.° de ord.
—	309	2.849	2	2	42	2	—	6	404	1.131	5.983	1
—	46	145	—	—	—	—	—	—	—	2	193	2
—	18	283	—	—	1	—	—	—	134	146	700	3
—	10	176	2	—	21	—	—	—	2	4	230	4
—	8	84	—	—	—	—	—	—	—	3	97	5
—	50	210	—	1	1	—	—	—	115	86	567	6
—	—	36	—	1	8	2	—	4	60	85	862	7
—	7	215	—	—	—	—	—	—	—	71	294	8
—	17	317	—	—	—	—	—	—	24	98	469	9
—	—	29	—	—	—	—	—	—	—	72	103	10
—	—	261	—	—	—	—	—	—	—	118	381	11
—	4	44	—	—	10	—	—	2	44	16	356	12
—	70	275	—	—	1	—	—	—	—	150	504	13
—	19	215	—	—	—	—	—	—	14	19	320	14
—	51	301	—	—	—	—	—	—	3	91	449	15
—	9	258	—	—	—	—	—	—	8	170	458	16

DE FORMOSA

1	202	1.226	—	—	9	1	1	—	447	1.491	5.781	1
—	37	37	—	—	—	—	—	—	4	247	325	2
—	10	64	—	—	—	—	—	—	6	126	289	3
—	10	57	—	—	—	1	—	—	82	76	494	4
—	27	15	—	—	2	—	—	—	1	43	90	5
—	60	667	—	—	1	—	1	—	89	314	1.536	6
1	28	148	—	—	2	—	—	—	120	365	1.462	7
—	14	30	—	—	3	—	—	—	23	41	363	8
—	16	162	—	—	—	—	—	—	119	249	1.141	9
—	—	46	—	—	1	—	—	—	3	30	81	10

DE LA PAMPA

1	1.240	3.062	125	2	429	19	1	—	3.038	642	12.416	1
—	86	222	11	1	24	6	—	—	178	53	707	2
—	125	75	1	—	—	—	—	—	14	3	269	3
1	22	130	4	—	22	1	—	—	203	17	613	4
—	36	161	10	—	18	—	—	—	93	8	411	5
—	26	116	—	—	9	—	—	—	453	61	1.147	6
—	29	132	—	—	—	—	—	—	—	2	163	7
—	6	189	—	—	1	—	—	—	—	18	214	8
—	51	157	15	—	148	6	—	—	90	34	594	9
—	62	65	—	—	—	—	—	—	1	19	147	10

EXPLOTACIONES CLASIFI

Territorio de La Pampa

NUMERO DE

N.° de ord.	DEPARTAMENTOS	Chacra	Huerta	Quinta	Monte Frutal	Viñedo	Yerbal	Monte Forestal	Vivero
11	Guatraché	549	—	5	—	—	—	2	—
12	Hucal	802	1	2	—	—	—	—	—
13	Lihuel Calel	—	—	—	—	—	—	—	—
14	Limay Mahuida	—	—	—	—	—	—	—	—
15	Loventuel	32	—	1	—	—	—	1	—
16	Maracó	141	17	6	1	—	—	—	2
17	Puelén	5	—	—	—	—	—	—	—
18	Quemú Quemú	113	1	1	—	—	—	—	—
19	Rancul	160	—	4	—	—	—	4	—
20	Realicó	285	—	7	—	—	—	1	—
21	Toay	119	—	6	1	—	—	1	—
22	Trenel	443	—	2	—	—	—	1	—
23	Utracán	86	—	2	1	—	—	2	—

TERRITORIO

1	**Totales**	—	—	—	—	—	—	—	—
2	Antofagasta de la Sierra	—	—	—	—	—	—	—	—
3	Pastos Grandes	—	—	—	—	—	—	—	—
4	San Antonio de los Cobres	—	—	—	—	—	—	—	—
5	Susques	—	—	—	—	—	—	—	—

TERRITORIO

1	**Totales**	**10.827**	**38**	**74**	**119**	**1**	**1.740**	**24**	**11**
2	Apóstoles	1.223	—	6	10	—	135	1	—
3	Cainguas	1.171	1	2	5	—	113	4	2
4	Candelaria	3.893	4	29	29	1	542	1	3
5	Concepción	272	—	8	3	—	73	3	—
6	Frontera	164	—	2	—	—	—	—	—
7	Guaraní	218	—	—	—	—	—	2	—
8	Iguazú	393	—	—	7	—	261	1	2
9	Posadas	70	24	3	13	—	11	—	—
10	San Ignacio	603	6	16	30	—	334	6	3
11	San Javier	2.561	3	8	8	—	186	3	—
12	San Pedro	259	—	—	14	—	85	3	1

TERRITORIO

1	**Totales**	**629**	**9**	**123**	**92**	**9**	—	**1**	**2**
2	Aluminé	—	—	—	—	—	—	—	—
3	Añelo	—	—	—	—	—	—	—	—
4	Catán Lil	1	—	1	—	—	—	—	—
5	Collón Curá	6	—	—	—	—	—	—	—

CADAS POR SU DESTINO

(Continuación)

EXPLOTACIONES

Jardín	Con ganadería	Cría de ganado	Invernada	Cabaña	Tambo	Granja	Criadero de animales menores	Apiario	Mixta	No determinada	Total de Explotaciones	N.º de ord.
—	19	40	3	—	2	5	—	—	204	12	841	11
—	34	129	4	—	2	—	—	—	185	60	1.219	12
—	12	209	—	—	—	—	—	—	—	4	225	13
—	19	154	—	—	—	—	—	—	—	—	173	14
—	124	224	—	—	12	—	—	—	27	33	454	15
—	42	214	43	—	60	—	1	—	137	21	685	16
—	5	4	—	—	—	—	—	—	3	146	163	17
—	83	108	16	—	62	—	—	—	386	33	803	18
—	60	170	2	—	7	—	—	—	338	17	762	19
—	83	175	4	1	41	—	—	—	321	45	963	20
—	140	120	5	—	8	—	—	—	87	16	503	21
—	24	31	3	—	6	1	—	—	227	11	749	22
—	152	237	4	—	7	—	—	—	91	29	611	23

DE LOS ANDES

—	**11**	**440**	—	—	—	—	—	—	**13**	**55**	**519**	**1**
—	9	68	—	—	—	—	—	—	1	14	92	2
—	—	67	—	—	—	—	—	—	1	1	69	3
—	—	119	—	—	—	—	—	—	3	—	122	4
—	2	186	—	—	—	—	—	—	8	40	236	5

DE MISIONES

—	**151**	**96**	**1**	—	**48**	**81**	**1**	**10**	**1.320**	**471**	**15.013**	**1**
—	27	26	—	—	6	4	1	—	228	18	1.685	2
—	5	—	—	—	—	19	—	—	137	50	1.509	3
—	40	45	1	—	1	17	—	3	285	149	5.043	4
—	35	7	—	—	2	1	—	—	150	19	573	5
—	—	4	—	—	—	—	—	—	10	2	182	6
—	—	—	—	—	—	—	—	—	26	3	249	7
—	6	—	—	—	—	2	—	—	107	41	820	8
—	21	7	—	—	37	—	—	—	50	9	245	9
—	6	—	—	—	—	6	—	7	46	28	1.091	10
—	11	6	—	—	2	6	—	—	219	145	3.158	11
—	—	1	—	—	—	26	—	—	62	7	458	12

DE NEUQUEN

—	**190**	**779**	**1**	**8**	**15**	**5**	—	—	**224**	**2.742**	**4.829**	**1**
—	9	36	—	—	—	—	—	—	5	218	268	2
—	1	85	—	—	—	—	—	—	1	2	89	3
—	4	21	—	—	—	—	—	—	1	229	257	4
—	—	28	—	—	—	—	—	—	3	121	158	5

EXPLOTACIONES CLASIFI

Territorio de Neuquén

NUMERO DE

N.° de ord.	DEPARTAMENTOS	Chacra	Huerta	Quinta	Monte Frutal	Viñedo	Yerbal	Monte Forestal	Vivero
6	Confluencia	185	6	99	85	9	—	—	2
7	Chos Malal	111	—	—	1	—	—	—	—
8	Huiliches	2	—	1	—	—	—	—	—
9	Lacar	22	1	2	6	—	—	—	—
10	Loncopué	30	—	—	—	—	—	—	—
11	Los Lagos	—	—	2	—	—	—	1	—
12	Minas	61	—	—	—	—	—	—	—
13	Ñorquín	67	1	—	—	—	—	—	—
14	Pehuenches	29	—	14	—	—	—	—	—
15	Picunches	55	1	4	—	—	—	—	—
16	Picún Leufú	50	—	—	—	—	—	—	—
17	Zapala	10	—	—	—	—	—	—	—
	TERRITORIO								
1	**Totales**	**1.073**	**21**	**898**	**690**	**213**	—	**7**	**7**
2	Adolfo Alsina	73	2	69	4	1	—	—	1
3	Avellaneda	176	—	43	35	5	—	1	1
4	Bariloche	84	1	15	2	—	—	5	—
5	El Cuy	5	—	—	—	—	—	—	—
6	General Conesa	18	—	11	9	1	—	—	—
7	General Roca	604	17	719	631	204	—	1	5
8	Nueve de Julio	4	—	—	—	—	—	—	—
9	Ñorquinco	2	—	—	2	—	—	—	—
10	Pichi Mahuida	77	—	31	7	1	—	—	—
11	Pilcaniyen	14	—	3	—	—	—	—	—
12	San Antonio	—	—	—	—	1	—	—	—
13	Valcheta	9	1	4	—	—	—	—	—
14	Veinticinco de Mayo	7	—	3	—	—	—	—	—
	TERRITORIO								
1	**Totales**	**29**	**2**	**11**	—	—	—	—	—
2	Corpen Aike	3	—	1	—	—	—	—	—
3	Deseado	19	—	5	—	—	—	—	—
4	Guer Aike	2	2	3	—	—	—	—	—
5	Lago Argentino	1	—	—	—	—	—	—	—
6	Lago Buenos Aires	1	—	2	—	—	—	—	—
7	Magallanes	—	—	—	—	—	—	—	—
8	Rio Chico	3	—	—	—	—	—	—	—
	TERRITORIO DE								
1	**Totales**	5	—	—	—	—	—	1	—
2	Bahía Thetis	—	—	—	—	—	—	—	—
3	San Sebastián	5	—	—	—	—	—	—	—
4	Ushuaia	—	—	—	—	—	—	1	—

CADAS POR SU DESTINO

(Continuación)

EXPLOTACIONES

Jardín	Con ganadería	Cría de ganado	Invernada	Cabaña	Tambo	Granja	Criadero de animales menores	Apiario	Mixta	No determinada	Total de Explotaciones	N.º de ord.
—	4	30	—	—	10	4	—	—	6	145	585	6
—	—	.19	—	—	—	—	—	—	35	266	432	7
—	8	6	—	5	—	—	—	—	1	205	228	8
—	18	67	—	3	1	—	—	—	21	42	183	9
—	9	71	—	—	—	—	—	—	40	190	340	10
—	5	21	—	—	2	—	—	—	5	45	81	11
—	—	5	—	—	—	—	—	—	1	365	432	12
—	54	111	1	—	—	1	—	—	56	226	517	13
—	—	40	—	—	—	—	—	—	1	325	409	14
—	74	142	—	—	—	—	—	—	32	116	424	15
—	1	10	—	—	—	—	—	—	9	96	166	16
—	3	87	—	—	2	—	—	—	7	151	260	17
DE RIO NEGRO												
—	**346**	**3.433**	**2**	**2**	**44**	**62**	**2**	**21**	**337**	**605**	**7.763**	**1**
—	33	187	—	1	6	2	—	—	54	7	440	2
—	22	168	—	1	1	3	—	6	68	36	566	3
—	10	63	—	—	12	7	—	—	67	70	336	4
—	29	330	—	—	—	—	—	—	7	75	446	5
—	8	144	—	—	1	1	—	—	22	14	229	6
—	17	92	1	—	13	22	1	15	51	101	2.494	7
—	53	453	—	—	—	—	—	—	8	61	579	8
—	13	184	—	—	—	—	—	—	3	72	276	9
—	40	120	—	—	3	25	1	—	4	12	321	10
—	25	418	—	—	—	—	—	—	39	53	552	11
—	33	268	1	—	5	—	—	—	2	38	348	12
—	21	241	—	—	—	—	—	—	7	14	297	13
—	42	765	—	—	3	2	—	—	5	52	879	14
DE SANTA CRUZ												
—	**535**	**851**	**3**	—	**6**	—	—	—	**12**	**59**	**1.508**	**1**
—	33	82	—	—	—	—	—	—	—	8	127	2
—	241	238	1	—	2	—	—	—	4	11	521	3
—	1	114	2	—	4	—	—	—	1	7	136	4
—	109	28	—	—	—	—	—	—	—	7	145	5
—	16	108	—	—	—	—	—	—	3	21	151	6
—	125	22	—	—	—	—	—	—	1	2	150	7
—	10	259	—	—	—	—	—	—	3	3	278	8
TIERRA DEL FUEGO												
—	**50**	**33**	—	—	**5**	**2**	—	—	**4**	**27**	**127**	**1**
—	15	5	—	—	—	—	—	—	—	2	22	2
—	18	14	—	—	2	—	—	—	—	15	54	3
—	17	14	—	—	3	2	—	—	4	10	51	4

EXPLOTACIONES CLASIFICADAS SEGUN REGIMEN DE LA TIERRA

N.° de orden	PROVINCIAS Y TERRITORIOS	Propietarios	ARRENDATARIOS						Otras formas	Total de Explotaciones	N.° de orden
			En dinero	Porcentaje en especie	A cuota fija en especie	En dinero y porcentaje en especie	En dinero y cuota fija en especie	Total			
1	**Totales de la República**	**171.142**	**115.211**	**78.859**	**884**	**4.993**	**371**	**200.318**	**80.547**	**452.007**	1
	PROVINCIAS										
2	Buenos Aires	33.552	50.237	17.920	481	1.939	310	70.887	4.210	108.649	2
3	Catamarca	5.042	421	629	14	19	2	1.085	1.836	7.963	3
4	Córdoba	26.766	7.532	20.429	87	793	12	28.853	4.846	60.465	4
5	Corrientes	10.531	2.802	1.507	6	53	12	4.380	3.932	18.843	5
6	Entre Ríos	14.197	5.574	10.380	9	368	—	16.331	2.869	33.397	6
7	Jujuy	1.623	3.837	280	3	33	—	4.153	912	6.688	7
8	La Rioja	2.743	144	147	—	1	3	295	1.461	4.499	8
9	Mendoza	7.576	2.323	1.124	8	131	2	3.588	3.134	14.298	9
10	Salta	2.667	4.627	166	—	5	—	4.798	2.906	10.371	10
11	San Juan	3.997	542	272	27	30	5	876	1.284	6.157	11
12	San Luis	6.027	1.010	529	18	4	—	1.561	2.144	9.732	12
13	Santa Fe	17.171	12.582	19.542	133	989	13	33.259	2.561	52.991	13
14	Santiago del Estero	8.204	5.319	1.247	3	50	—	6.619	8.318	23.141	14
15	Tucumán	16.746	3.994	319	8	29	6	4.356	1.437	22.539	15
	TERRITORIOS										
16	Chaco	1.779	4.209	711	13	4	1	4.938	11.618	18.335	16
17	Chubut	1.097	1.556	225	—	5	—	1.786	3.100	5.983	17
18	Formosa	137	908	162	1	1	—	1.072	4.572	5.781	18
19	La Pampa	3.435	4.748	2.425	57	494	1	7.725	1.256	12.416	19
20	Los Andes	1	—	—	—	—	—	—	518	519	20
21	Misiones	5.317	386	77	1	4	1	469	9.227	15.013	21
22	Neuquén	438	424	102	8	14	1	549	3.842	4.829	22
23	Río Negro	1.889	990	663	6	26	2	1.687	4.187	7.763	23
24	Santa Cruz	167	999	3	1	1	—	1.004	337	1.508	24
25	Tierra del Fuego	40	47	—	—	—	—	47	40	127	25

EXPLOTACIONES CLASIFICADAS SEGUN REGIMEN DE LA TIERRA

PROVINCIA DE BUENOS AIRES

N.° de orden	PARTIDOS	Propietarios	ARRENDATARIOS						Otras formas	Total de Explotaciones	N.° de orden
			En dinero	Porcentaje en especie	A cuota fija en especie	En dinero y porcentaje en especie	En dinero y cuota fija en especie	Total			
1	**Totales**	33.552	50.237	17.920	481	1.939	310	70.887	4.210	108.649	1
2	Adolfo Alsina	524	809	122	—	119	2	1.052	37	1.613	2
3	Alberti	209	268	233	—	7	—	508	11	728	3
4	Almirante Brown	63	96	5	1	—	—	102	8	173	4
5	Avellaneda	3	118	—	—	1	—	119	1	123	5
6	Ayacucho	372	763	96	—	7	2	868	47	1.287	6
7	Azul	554	948	102	1	8	—	1.059	102	1.715	7
8	Bahía Blanca	205	344	75	—	32	—	451	30	686	8
9	Balcarce	494	1.812	154	1	13	1	1.981	68	2.543	9
10	Baradero	377	323	326	—	12	—	661	59	1.097	10
11	Bartolomé Mitre	379	527	705	6	37	—	1.275	33	1.687	11
12	Bolívar	711	1.225	89	—	9	1	1.324	74	2.109	12
13	Bragado	311	471	383	1	21	3	879	21	1.211	13
14	Brandsen	200	310	12	—	1	—	323	29	552	14
15	Campana	188	116	26	—	1	—	143	79	410	15
16	Cañuelas	227	359	15	—	—	—	374	22	623	16
17	Carlos Casares	443	560	106	—	5	—	671	19	1.133	17
18	Carlos Tejedor	330	674	155	4	14	1	848	22	1.200	18
19	Carmen de Areco	142	166	178	—	15	1	360	13	515	19
20	Caseros	227	322	111	—	6	2	441	27	695	20
21	Castelli	138	203	61	—	5	—	269	43	450	21
22	Colón	333	206	148	6	24	—	384	31	748	22
23	Cnel. Dorrego	286	682	179	69	30	6	966	18	1.270	23
24	Cnel. Pringles	326	699	95	3	25	3	825	31	1.182	24
25	Cnel. Suárez	640	644	147	—	20	—	811	50	1.501	25
26	Chacabuco	965	734	360	2	7	4	1.107	74	2.146	26
27	Chascomús	340	685	64	—	8	—	757	40	1.137	27
28	Chivilcoy	630	708	325	1	14	3	1.051	36	1.717	28
29	Dolores	153	252	44	—	5	1	302	87	542	29
30	Esteban Echeverría	107	175	9	—	4	1	189	29	325	30
31	Exaltación de la Cruz	269	268	113	2	16	1	400	26	695	31
32	Florencio Varela	88	185	1	—	—	—	186	12	286	32
33	Gral. Alvarado	110	564	50	2	2	—	618	27	755	33
34	Gral. Alvear	146	351	31	—	7	2	391	23	560	34
35	Gral. Arenales	242	163	877	1	101	—	1.142	31	1.415	35
36	Gral. Belgrano	220	282	73	—	6	—	361	36	617	36
37	Gral. Lamadrid	341	432	62	—	7	1	502	29	872	37
38	Gral. Las Heras	129	257	5	—	3	—	265	9	403	38
39	Gral. Lavalle	75	136	37	—	—	—	173	44	292	39
40	Gral. Madariaga	113	315	101	—	1	—	417	38	568	40
41	Gral. Paz	280	396	23	—	—	—	419	23	722	41
42	Gral. Pinto	290	452	104	—	8	1	565	24	879	42
43	Gral. Pueyrredón	99	275	13	—	5	—	293	7	399	43
44	Gral. Rodríguez	121	143	19	—	2	1	165	21	307	44
45	Gral. San Martín	31	59	1	—	—	—	60	2	93	45
46	Gral. Sarmiento	169	185	6	—	—	—	191	21	381	46

EXPLOTACIONES CLASIFICADAS SEGUN REGIMEN DE LA TIERRA

Provincia de Buenos Aires (Continuación)

N.º de orden	PARTIDOS	Propietarios	ARRENDATARIOS						Otras formas	Total de Explotaciones	N.º de orden
			En dinero	Porcentaje en especie	A cuota fija en especie	En dinero y porcentaje en especie	En dinero y cuota fija en especie	Total			
47	Gral. Uriburu	296	251	202	—	5	—	458	40	794	47
48	Gral. Viamonte	328	489	329	—	27	—	845	34	1.207	48
49	Gral. Villegas	555	704	259	13	89	1	1.066	56	1.677	49
50	González Chaves	192	606	63	10	10	1	690	22	904	50
51	Guaminí	252	692	110	1	29	—	832	22	1.106	51
52	Juárez	276	700	59	—	7	2	768	36	1.080	52
53	Junín	533	558	518	4	35	1	1.116	66	1.715	53
54	La Plata	177	243	26	—	1	—	270	25	472	54
55	Laprida	132	265	40	—	—	—	305	27	464	55
56	Las Conchas	731	199	94	—	1	—	294	131	1.156	56
57	Las Flores	426	582	180	1	6	1	770	73	1.269	57
58	Leandro N. Alem	292	283	131	1	7	—	422	14	728	58
59	Lincoln	871	1.181	286	2	16	2	1.487	73	2.431	59
60	Lobería	363	1.057	224	19	11	23	1.334	76	1.773	60
61	Lobos	470	693	142	1	5	1	842	83	1.395	61
62	Lomas de Zamora	6	6	—	—	—	—	6	—	12	62
63	Luján	316	394	50	—	4	—	448	18	782	63
64	Magdalena	617	661	155	—	5	—	821	50	1.488	64
65	Maipú	89	182	27	—	1	—	210	12	311	65
66	Marcelino Ugarte	289	379	577	—	123	—	1.079	57	1.425	66
67	Marcos Paz	64	152	10	—	3	—	165	9	238	67
68	Mar Chiquita	114	400	136	—	9	—	545	49	708	68
69	Matanza	85	175	3	—	1	—	179	24	288	69
70	Mercedes	558	614	189	1	4	1	809	71	1.438	70
71	Merlo	179	161	15	—	—	—	176	25	380	71
72	Monte	248	326	40	—	4	—	370	93	711	72
73	Moreno	57	76	3	—	—	—	79	3	139	73
74	Navarro	335	480	77	1	12	—	570	39	944	74
75	Necochea	359	956	126	199	18	91	1.390	38	1.787	75
76	Nueve de Julio	545	1.128	245	—	35	4	1.412	43	2.000	76
77	Olavarría	520	846	74	1	18	—	939	60	1.519	77
78	Patagones	147	239	330	—	98	—	667	21	835	78
79	Pehuajó	746	968	164	1	10	2	1.145	45	1.936	79
80	Pellegrini	321	799	23	—	2	1	825	36	1.182	80
81	Pergamino	851	717	1.251	—	79	105	2.152	49	3.052	81
82	Pila	86	213	71	—	—	—	284	40	410	82
83	Pilar	211	224	19	—	2	—	245	12	468	83
84	Puán	387	626	377	2	139	—	1.144	38	1.569	84
85	Quilmes	37	30	7	—	—	—	37	7	81	85
86	Ramallo	253	183	710	—	32	—	925	34	1.212	86
87	Rauch	319	721	39	—	9	1	770	61	1.150	87
88	Rivadavia	285	580	52	—	8	—	640	28	953	88
89	Rojas	337	534	750	4	98	25	1.411	50	1.798	89
90	Roque Pérez	237	495	299	—	8	—	802	45	1.084	90
91	Saavedra	267	338	68	—	101	—	507	13	787	91
92	Saladillo	658	901	259	2	9	1	1.172	73	1.903	92
93	San Andrés de Giles	335	407	148	2	11	—	568	40	943	93
94	San Antonio de Areco	153	113	207	—	3	—	323	27	503	94

EXPLOTACIONES CLASIFICADAS SEGUN REGIMEN DE LA TIERRA

Provincia de Buenos Aires (Continuación)

N.° de orden	PARTIDOS Y DEPARTAMENTOS	Propietarios	ARRENDATARIOS						Otras formas	Total de Explotaciones	N.° de orden
			En dinero	Porcentaje en especie	A cuota fija en especie	En dinero y porcentaje en especie	En dinero y cuota fija en especie	Total			
95	San Fernando	1.092	146	155	—	1	—	302	97	1.491	95
96	San Isidro	3	3	1	—	—	—	4	1	8	96
97	San Nicolás	397	233	384	2	3	—	622	42	1.061	97
98	San Pedro	455	361	786	—	32	3	1.182	33	1.670	98
99	San Vicente	173	195	5	—	6	—	206	64	443	99
100	Seis de Septiembre	36	79	—	—	1	—	80	12	128	100
101	Suipacha	118	211	28	1	4	—	244	16	378	101
102	Tandil	301	1.438	112	—	4	—	1.554	49	1.904	102
103	Tapalqué	292	450	74	—	11	—	535	59	886	103
104	Tordillo	44	129	27	—	—	—	156	85	285	104
105	Tornquist	134	331	169	4	58	—	562	30	726	105
106	Trenque Lauquen	364	714	53	—	12	—	779	38	1.181	106
107	Tres Arroyos	425	1.013	123	101	10	7	1.254	24	1.703	107
108	Vecino	150	242	68	—	1	—	311	36	497	108
109	Veinticinco de Mayo	663	1.090	349	8	42	—	1.489	68	2.220	109
110	Vicente López	10	10	—	—	—	—	10	2	22	110
111	Villarino	390	403	581	—	51	—	1.035	52	1.477	111

PROVINCIA DE CATAMARCA

1	**Totales**	**5.042**	**421**	**629**	**14**	**19**	**2**	**1.085**	**1.836**	**7.963**	1
2	Ambato	205	27	84	—	1	—	112	76	393	2
3	Ancasti	511	9	16	—	1	—	26	90	627	3
4	Andalgalá	44	2	1	—	—	—	3	188	235	4
5	Belén	520	82	83	—	3	1	169	227	916	5
6	Capayán	330	19	23	—	1	—	43	113	486	6
7	Capital	30	6	5	—	—	—	11	9	50	7
8	El Alto	720	9	8	—	—	—	17	121	858	8
9	Esquiú	150	31	59	—	—	—	90	30	270	9
10	La Paz	291	13	15	—	—	1	29	350	670	10
11	Paclin	214	49	193	11	2	—	255	43	512	11
12	Pomán	341	3	19	—	1	—	23	25	389	12
13	Santa María	662	71	47	—	—	—	118	76	856	13
14	Santa Rosa	403	10	23	1	1	—	35	111	549	14
15	Tinogasta	332	46	16	2	9	—	73	341	746	15
16	Valle Viejo	289	44	37	—	—	—	81	36	406	16

PROVINCIA DE CORDOBA

1	**Totales**	**26.766**	**7.532**	**20.429**	**87**	**793**	**12**	**28.853**	**4.846**	**60.465**	1
2	Calamuchita	975	214	354	—	9	—	577	419	1.971	2
3	Capital	220	241	59	—	2	—	302	25	547	3
4	Colón	994	188	440	1	7	—	636	126	1.756	4
5	Cruz del Eje	1.239	155	117	1	1	—	274	261	1.774	5

EXPLOTACIONES CLASIFICADAS SEGUN REGIMEN DE LA TIERRA

Provincia de Córdoba (Continuación)

N.° de orden	DEPARTAMENTOS	Propietarios	ARRENDATARIOS						Otras formas	Total de Explotaciones	N.° de orden
			En dinero	Porcentaje en especie	A cuota fija en especie	En dinero y porcentaje en especie	En dinero y cuota fija en especie	Total			
6	General Roca	635	807	675	11	80	—	1.573	78	2.286	6
7	Ischilín	789	48	83	—	—	—	131	184	1.104	7
8	Juárez Celman	1.040	595	1.274	7	115	2	1.993	92	3.125	8
9	Marcos Juárez	1.284	743	2.404	5	145	1	3.298	165	4.747	9
10	Minas	806	22	39	—	—	—	61	141	1.008	10
11	Pocho	665	28	42	1	—	—	71	175	911	11
12	Punilla	283	115	13	—	—	—	128	107	518	12
13	Río Cuarto	1.864	1.093	2.213	10	58	2	3.376	316	5.556	13
14	Río Primero	2.444	248	941	3	10	—	1.202	681	4.327	14
15	Río Seco	697	120	35	—	—	—	155	328	1.180	15
16	Río Segundo	1.195	272	1.872	8	44	1	2.197	83	3.475	16
17	San Alberto	1.173	69	141	—	2	—	212	287	1.672	17
18	San Javier	1.131	54	87	—	2	—	143	117	1.391	18
19	San Justo	2.342	634	2.824	11	129	2	3.600	230	6.172	18
20	Santa María	1.021	294	1.176	—	17	2	1.489	174	2.684	20
21	Sobremonte	363	36	2	—	—	—	38	59	460	21
22	Tercero Abajo	742	367	913	5	40	—	1.325	48	2.115	22
23	Tercero Arriba	1.204	295	1.701	9	38	—	2.043	87	3.334	23
24	Totoral	864	59	174	1	1	—	235	172	1.271	24
25	Tulumba	1.280	74	23	1	1	—	99	346	1.725	25
26	Unión	1.516	761	2.827	13	92	2	3.695	145	5.356	26

PROVINCIA DE CORRIENTES

1	**Totales**	**10.531**	**2.802**	**1.507**	**6**	**53**	**12**	**4.380**	**3.932**	**18.843**	1
2	Bella Vista	622	15	29	—	1	—	45	81	748	2
3	Berón de Estrada	74	12	3	—	—	—	15	32	121	3
4	Capital	272	151	76	—	4	1	232	231	735	4
5	Concepción	266	319	27	—	1	—	347	226	839	5
6	Curuzú Cuatiá	616	282	44	—	2	—	328	165	1.109	6
7	Empedrado	757	79	72	—	3	—	154	205	1.116	7
8	Esquina	454	193	110	—	4	—	307	257	1.018	8
9	General Paz	372	193	44	4	—	11	252	193	817	9
10	Goya	851	357	472	—	5	—	834	299	1.984	10
11	Itatí	62	6	—	—	—	—	6	14	82	11
12	Ituzaingó	396	51	39	—	2	—	92	239	727	12
13	Lavalle	681	71	53	—	2	—	126	79	886	13
14	Mburucuyá	257	113	12	—	—	—	125	50	432	14
15	Mercedes	486	196	27	—	3	—	226	160	872	15
16	Monte Caseros	412	122	156	—	—	—	278	147	837	16
17	Paso de los Libres	366	85	9	—	2	—	96	98	560	17
18	Saladas	517	60	23	—	—	—	83	101	701	18
19	San Cosme	341	56	109	—	12	—	177	190	708	19
20	San Luis del Palmar	672	48	77	—	—	—	125	159	956	20
21	San Martín	851	73	11	—	1	—	85	208	1.144	21
22	San Miguel	305	24	28	1	9	—	62	247	614	22

EXPLOTACIONES CLASIFICADAS SEGUN REGIMEN DE LA TIERRA

Provincia de Corrientes (Continuación)

N.° de orden	DEPARTAMENTOS	Propietarios	ARRENDATARIOS						Otras formas	Total de Explotaciones	N.° de orden
			En dinero	Porcentaje en especie	A cuota fija en especie	En dinero y porcentaje en especie	En dinero y cuota fija en especie	Total			
23	San Roque	304	164	57	1	—	—	222	214	740	23
24	Santo Tomé	382	58	14	—	1	—	73	280	735	24
25	Sauce	215	74	15	—	1	—	90	57	362	25

PROVINCIA DE ENTRE RIOS

1	**Totales**	**14.197**	**5.574**	**10.380**	**9**	**368**	—	**16.331**	**2.869**	**33.397**	1
2	Colón	1.457	552	700	1	14	—	1.267	147	2.871	2
3	Concordia	1.110	441	531	—	20	—	992	150	2.252	3
4	Diamante	840	166	503	—	15	—	684	195	1.719	4
5	Federación	918	316	616	—	6	—	938	102	1.958	5
6	Gualeguay	769	344	430	1	12	—	787	245	1.801	6
7	Gualeguaychú	1.330	707	801	1	77	—	1.586	418	3.334	7
8	La Paz	613	305	900	—	22	—	1.227	195	2.035	8
9	Nogoyá	1.031	278	1.288	—	54	—	1.620	183	2.834	9
10	Paraná	1.719	560	1.650	—	53	—	2.263	280	4.262	10
11	Rosario Tala	659	323	656	—	18	—	997	121	1.777	11
12	San José de Feliciano	435	224	79	—	4	—	307	180	922	12
13	Uruguay	1.374	590	1.251	1	23	—	1.865	214	3.453	13
14	Victoria	629	247	300	—	13	—	560	229	1.418	14
15	Villaguay	1.313	521	675	5	37	—	1.238	210	2.761	15

PROVINCIA DE JUJUY

1	**Totales**	**1.623**	**3.837**	**280**	**3**	**33**	—	**4.153**	**912**	**6.688**	1
2	Capital	101	147	2	—	—	—	149	15	265	2
3	Cochinoca	115	496	128	1	—	—	625	341	1.081	3
4	El Carmen	232	128	84	2	—	—	214	76	522	4
5	Gobernador Ovejero	24	109	—	—	—	—	109	71	204	5
6	Gobernador Tello	195	84	—	—	—	—	84	58	337	6
7	Humahuaca	317	494	41	—	28	—	563	85	965	7
8	Ledesma	24	83	3	—	—	—	86	97	207	8
9	Rinconada	8	307	—	—	—	—	307	2	317	9
10	San Antonio	88	178	7	—	1	—	186	53	327	10
11	San Pedro	26	45	1	—	—	—	46	16	88	11
12	Santa Catalina	103	418	—	—	3	—	421	2	526	12
13	Tilcara	247	197	4	—	—	—	201	69	517	13
14	Tumbaya	96	249	9	—	1	—	259	18	373	14
15	Yavi	47	902	1	—	—	—	903	9	959	15

PROVINCIA DE LA RIOJA

1	**Totales**	**2.743**	**144**	**147**	—	**1**	**3**	**295**	**1.461**	**4.499**	1
2	Arauco	31	4	5	—	—	—	9	49	89	2

EXPLOTACIONES CLASIFICADAS SEGUN REGIMEN DE LA TIERRA

Provincia de la Rioja (Continuación)

N.° de orden	DEPARTAMENTOS	Propietarios	ARRENDATARIOS						Otras formas	Total de Explotaciones	N.° de orden
			En dinero	Porcentaje en especie	A cuota fija en especie	En dinero y porcentaje en especie	En dinero y cuota fija en especie	Total			
3	Belgrano	372	1	—	—	—	1	2	58	432	3
4	Capital	97	16	15	—	1	—	32	190	319	4
5	Castro Barros	86	1	4	—	—	—	5	63	154	5
6	Chilecito	259	23	24	—	—	—	47	132	438	6
7	Famatina	249	16	30	—	—	—	46	81	376	7
8	General Lavalle	101	48	25	—	—	—	73	57	231	8
9	Gobernador Gordillo	308	2	4	—	—	—	6	58	372	9
10	Independencia	2	1	—	—	—	—	1	46	49	10
11	Lamadrid	91	17	12	—	—	—	29	10	130	11
12	Ocampo	350	3	5	—	—	—	8	88	446	12
13	Pelagio B. Luna	55	5	5	—	—	—	10	23	88	13
14	Rivadavia	7	—	—	—	—	—	—	170	177	14
15	Roca	207	1	—	—	—	—	1	265	473	15
16	Sanagasta	55	—	5	—	—	2	7	9	71	16
17	San Martín	180	2	1	—	—	—	3	91	274	17
18	Sarmiento	106	4	4	—	—	—	8	41	155	18
19	Velez Sársfield	187	—	8	—	—	—	8	30	225	19

PROVINCIA DE MENDOZA

1	**Totales**	**7.576**	**2.323**	**1.124**	**8**	**131**	**2**	**3.588**	**3.134**	**14.298**	**1**
2	Capital	3	—	—	—	—	—	—	4	7	2
3	General Alvear	706	252	302	2	3	1	560	252	1.518	3
4	Godoy Cruz	61	10	5	—	—	1	16	50	127	4
5	Guaymallén	659	110	39	—	25	—	174	327	1.160	5
6	Junín	573	81	53	—	2	—	136	93	802	6
7	La Paz	106	48	15	—	—	—	63	98	267	7
8	Las Heras	207	69	26	—	3	—	98	86	391	8
9	Lavalle	389	88	70	1	6	—	165	317	871	9
10	Luján	445	98	21	—	2	—	121	85	651	10
11	Maipú	984	227	74	—	45	—	346	783	2.113	11
12	Rivadavia	591	96	59	1	8	—	164	122	877	12
13	San Carlos	247	92	39	—	2	—	133	78	458	13
14	San Martín	698	117	69	—	5	—	191	119	1.008	14
15	San Rafael	1.454	915	221	3	26	—	1.165	512	3.131	15
16	Santa Rosa	158	23	33	—	1	—	57	106	321	16
17	Tunuyán	178	57	46	1	1	—	105	59	342	17
18	Tupungato	117	40	52	—	2	—	94	43	254	18

PROVINCIA DE SALTA

1	**Totales**	**2.667**	**4.627**	**166**	**—**	**5**	**—**	**4.798**	**2.906**	**10.371**	**1**
2	Anta	159	150	4	—	—	—	154	191	504	2
3	Cachí	182	216	11	—	—	—	227	334	743	3

EXPLOTACIONES CLASIFICADAS SEGUN REGIMEN DE LA TIERRA

Provincia de Salta (Continuación)

N.° de orden	DEPARTAMENTOS	Propietarios	ARRENDATARIOS						Otras formas	Total de Explotaciones	N.° de orden
			En dinero	Porcentaje en especie	A cuota fija en especie	En dinero y porcentaje en especie	En dinero y cuota fija en especie	Total			
4	Cafayate	35	14	6	—	—	—	20	38	93	4
5	Caldera	100	183	2	—	—	—	185	72	357	5
6	Campo Santo	64	215	33	—	—	—	248	72	384	6
7	Candelaria	105	75	—	—	—	—	75	55	235	7
8	Capital	55	328	4	—	1	—	333	85	473	8
9	Cerrillos	78	109	20	—	—	—	129	31	238	9
10	Chicoana	119	29	1	—	3	—	33	7	159	10
11	Guachipas	155	82	—	—	—	—	82	64	301	11
12	Iruya	274	247	—	—	—	—	247	28	549	12
13	La Poma	30	81	—	—	—	—	81	155	266	13
14	La Viña	122	100	8	—	—	—	108	48	278	14
15	Metán	219	342	17	—	—	—	359	125	703	15
16	Molinos	140	436	15	—	1	—	452	55	647	16
17	Orán	95	196	4	—	—	—	200	668	963	17
18	Rivadavia	56	121	1	—	—	—	122	519	697	18
19	Rosario de la Frontera	243	264	21	—	—	—	285	173	701	19
20	Rosario de Lerma	145	124	—	—	—	—	124	34	303	20
21	San Carlos	243	218	18	—	—	—	236	121	600	21
22	Santa Victoria	48	1.097	1	—	—	—	1.098	31	1.177	22

PROVINCIA DE SAN JUAN

1	**Totales**	**3.997**	**542**	**272**	**27**	**30**	**5**	**876**	**1.284**	**6.157**	**1**
2	Albardón	227	7	11	—	—	—	18	89	334	2
3	Angaco Norte	279	9	1	—	—	—	10	84	373	3
4	Angaco Sud	225	17	8	—	—	—	25	102	352	4
5	Barrial	37	8	1	—	—	—	9	8	54	5
6	Calingasta	33	3	—	—	—	—	3	77	113	6
7	Caucete	204	12	10	—	—	—	22	62	288	7
8	Concepción	43	3	3	—	—	—	6	13	62	8
9	Chimbas	262	21	8	—	1	—	30	25	317	9
10	Desamparados	134	13	4	—	—	—	17	39	190	10
11	Iglesia	89	6	2	—	—	—	8	26	123	11
12	Jachal	507	99	18	21	2	2	142	75	724	12
13	Nueve de Julio	53	12	17	—	—	—	29	25	107	13
14	Pocito	639	148	90	1	10	2	251	237	1.127	14
15	Rivadavia	56	6	7	—	—	—	13	9	78	15
16	Santa Lucía	367	32	18	1	4	—	55	102	524	16
17	Sarmiento	202	12	16	—	5	—	33	67	302	17
18	Trinidad	310	100	30	3	7	1	141	100	551	18
19	Ullún	22	2	7	—	—	—	9	8	39	19
20	Valle Fertil	135	8	3	—	—	—	11	52	198	20
21	Veinticinco de Mayo	145	20	17	1	1	—	39	77	261	21
22	Zonda	28	4	1	—	—	—	5	7	40	22

EXPLOTACIONES CLASIFICADAS SEGUN REGIMEN DE LA TIERRA

PROVINCIA DE SAN LUIS

N.º de orden	DEPARTAMENTOS	Propietarios	ARRENDATARIOS						Otras formas	Total de Explotaciones	N.º de orden
			En dinero	Porcentaje en especie	A cuota fija en especie	En dinero y porcentaje en especie	En dinero y cuota fija en especie	Total			
1	**Totales**	6.027	1.010	529	18	4	—	1.561	2.144	9.732	1
2	Ayacucho	663	37	29	—	—	—	66	293	1.022	2
3	Belgrano	512	44	8	1	—	—	53	143	708	3
4	Capital	389	75	25	2	—	—	102	152	643	4
5	Chacabuco	891	101	101	1	2	—	205	320	1.416	5
6	Junín	1.039	79	102	—	2	—	183	230	1.452	6
7	Pedernera	676	488	104	7	—	—	599	336	1.611	7
8	Pringles	712	109	121	4	—	—	234	307	1.253	8
9	San Martín	1.145	77	39	3	—	—	119	363	1.627	9

PROVINCIA DE SANTA FE

1	**Totales**	17.171	12.582	19.542	133	989	13	33.259	2.561	52.991	1
2	Belgrano	338	355	828	1	18	—	1.202	16	1.556	2
3	Capital	688	397	624	1	21	1	1.044	113	1.845	3
4	Caseros	1.120	902	1.557	—	68	—	2.527	60	3.707	4
5	Castellanos	2.124	704	969	5	75	—	1.744	108	3.976	5
6	Constitución	907	1.370	1.690	113	120	7	3.300	60	4.267	6
7	Garay	247	44	385	—	1	—	430	53	730	7
8	General López	1.752	1.698	2.837	1	142	2	4.680	189	6.621	8
9	General Obligado	909	451	777	—	45	1	1.274	521	2.704	9
10	Iriondo	950	947	1.486	1	112	—	2.546	59	3.555	10
11	Las Colonias	2.063	767	1.144	—	63	—	1.974	149	4.186	11
12	Nueve de Julio	107	407	194	—	8	—	609	88	804	12
13	Rosario	1.217	1.999	714	4	140	—	2.857	140	4.214	13
14	San Cristóbal	1.161	596	1.005	3	67	—	1.671	207	3.039	14
15	San Javier	365	144	312	—	2	—	458	286	1.109	15
16	San Jerónimo	955	540	1.292	2	21	1	1.856	119	2.930	16
17	San Justo	604	122	1.133	—	3	—	1.258	57	1.919	17
18	San Lorenzo	557	518	1.162	1	23	1	1.705	48	2.310	18
19	San Martín	963	503	1.104	1	55	—	1.663	32	2.658	19
20	Vera	144	118	338	—	5	—	461	256	861	20

PROVINCIA DE SANTIAGO DEL ESTERO

1	**Totales**	8.204	5.319	1.247	3	50	—	6.619	8.318	23.141	1
2	Aguirre	33	143	35	—	1	—	179	435	647	2
3	Alberdi	47	20	1	—	—	—	21	326	394	3
4	Atamisqui	13	—	—	—	—	—	—	229	242	4
5	Avellaneda	181	952	66	—	18	—	1.036	486	1.703	5
6	Bartolomé Mitre	28	200	17	—	6	—	223	344	595	6
7	Belgrano	130	52	162	—	1	—	215	115	460	7
8	Capital	929	85	39	1	1	—	126	296	1.351	8
9	Carlos Pellegrini	272	22	2	—	—	—	24	213	509	9
10	Copo	90	9	4	—	—	—	13	324	427	10

EXPLOTACIONES CLASIFICADAS SEGUN REGIMEN DE LA TIERRA

Provincia de Santiago del Estero (Continuación)

N.° de orden	DEPARTAMENTOS	Propietarios	ARRENDATARIOS						Otras formas	Total de Explotaciones	N.° de orden
			En dinero	Porcentaje en especie	A cuota fija en especie	En dinero y porcentaje en especie	En dinero y cuota fija en especie	Total			
11	Choya	404	12	9	—	—	—	21	205	630	11
12	Figueroa	106	299	16	—	1	—	316	339	761	12
13	Giménez	450	36	6	—	—	—	42	194	686	13
14	Gunsayún	328	14	1	1	—	—	16	110	454	14
15	La Banda	1.060	476	108	—	6	—	590	351	2.001	15
16	Loreto	266	558	25	1	—	—	584	466	1.316	16
17	Mariano Moreno	206	44	8	—	—	—	52	451	709	17
18	Matará	133	172	27	—	1	—	200	503	836	18
19	Ojo de Agua	507	113	20	—	—	—	133	250	890	19
20	Quebracho	342	186	7	—	5	—	198	227	767	20
21	Río Hondo	1.057	79	3	—	—	—	82	198	1.337	21
22	Rivadavia	73	42	305	—	—	—	347	92	512	22
23	Robles	700	140	104	—	1	—	245	479	1.424	23
24	Salavina	137	755	12	—	2	—	769	502	1.408	24
25	San Martín	146	78	6	—	—	—	84	173	403	25
26	Sarmiento	181	216	17	—	—	—	233	352	766	26
27	Silípica	291	243	59	—	2	—	304	301	896	27
28	Veintiocho de Marzo	94	373	188	—	5	—	566	357	1.017	28

PROVINCIA DE TUCUMAN

1	**Totales**	**16.746**	**3.994**	**319**	**8**	**29**	**6**	**4.356**	**1.437**	**22.539**	1
2	Burruyacú	592	334	17	—	1	—	352	97	1.041	2
3	Capital	312	317	37	—	1	—	355	49	716	3
4	Cruz Alta	2.850	516	7	1	—	—	524	151	3.525	4
5	Chicligasta	2.316	383	64	1	4	1	453	138	2.907	5
6	Famailla	1.501	350	13	2	—	—	365	137	2.003	6
7	Graneros	755	39	15	—	4	1	59	83	897	7
8	Leales	1.652	239	34	1	—	1	275	318	2.245	8
9	Monteros	4.385	535	78	2	3	1	619	131	5.135	9
10	Río Chico	1.635	166	24	1	2	2	195	89	1.919	10
11	Taff	513	550	18	—	13	—	581	128	1.222	11
12	Trancas	235	565	12	—	1	—	578	116	929	12

TERRITORIO DEL CHACO

1	**Totales**	**1.779**	**4.209**	**711**	**13**	**4**	**1**	**4.938**	**11.618**	**18.335**	1
2	Bermejo	124	528	87	12	1	—	628	317	1.069	2
3	Campo del Cielo	312	599	214	—	1	1	815	3.832	4.959	3
4	Martínez de Hoz	74	264	37	—	1	—	302	402	778	4
5	Napalpí	524	1.031	34	1	1	—	1.067	4.526	6.117	5
6	Resistencia	447	958	176	—	—	—	1.134	319	1.900	6
7	Río Teuco	35	46	—	—	—	—	46	1.534	1.615	7
8	Tapenaga	77	570	126	—	—	—	696	492	1.265	8
9	Tobas	186	213	37	—	—	—	250	196	632	9

EXPLOTACIONES CLASIFICADAS SEGUN REGIMEN DE LA TIERRA

TERRITORIO DEL CHUBUT

N.º de orden	DEPARTAMENTOS	Propietarios	ARRENDATARIOS						Otras formas	Total de Explotaciones	N.º de orden
			En dinero	Porcentaje en especie	A cuota fija en especie	En dinero y porcentaje en especie	En dinero y cuota fija en especie	Total			
1	**Totales**	**1.097**	**1.556**	**225**	—	**5**	—	**1.786**	**3.100**	**5.983**	1
2	Biedma	29	146	—	—	—	—	146	18	193	2
3	Cushamen	47	26	2	—	1	—	29	624	700	3
4	Escalante	53	85	1	—	—	—	86	91	230	4
5	Florentino Ameghino	28	51	3	—	—	—	54	15	97	5
6	Futaleufú	111	83	41	—	1	—	125	331	567	6
7	Gaimán	403	231	115	—	—	—	346	113	862	7
8	Gastre	23	40	1	—	—	—	41	230	294	8
9	Languiñeo	22	84	9	—	3	—	96	351	469	9
10	Mártires	—	32	—	—	—	—	32	71	103	10
11	Paso de Indios	17	60	9	—	—	—	69	295	381	11
12	Rawson	181	119	12	—	—	—	131	44	356	12
13	Río Senguer	34	220	4	—	—	—	224	246	504	13
14	Sarmiento	85	145	23	—	—	—	168	67	320	14
15	Tehuelches	40	135	5	—	—	—	140	269	449	15
16	Telsen	24	99	—	—	—	—	99	335	458	16

TERRITORIO DE FORMOSA

1	**Totales**	**137**	**908**	**162**	**1**	**1**	—	**1.072**	**4.572**	**5.781**	1
2	Bermejo	—	16	1	—	—	—	17	308	325	2
3	Formosa	32	30	52	—	—	—	82	175	289	3
4	Laishi	5	195	99	—	1	—	295	194	494	4
5	Matacos	1	17	—	—	—	—	17	72	90	5
6	Patiño	23	180	1	1	—	—	182	1.331	1.536	6
7	Pilagás	8	192	3	—	—	—	195	1.259	1.462	7
8	Pilcomayo	17	80	1	—	—	—	81	265	363	8
9	Pirané	39	191	5	—	—	—	196	906	1.141	9
10	Ramón Lista	12	7	—	—	—	—	7	62	81	10

TERRITORIO DE LA PAMPA

1	**Totales**	**3.435**	**4.748**	**2.425**	**57**	**494**	**1**	**7.725**	**1.256**	**12.416**	1
2	Atreucó	294	290	79	—	9	—	378	35	707	2
3	Caleu Caleu	48	166	34	—	2	—	202	19	269	3
4	Capital	208	290	68	1	25	—	384	21	613	4
5	Catriló	123	266	8	—	4	—	278	10	411	5
6	Conhello	212	344	402	—	152	1	899	36	1.147	6
7	Curacó	11	61	3	—	—	—	64	88	163	7
8	Chalileo	16	53	1	—	—	—	54	144	214	8
9	Chapaleufú	256	248	57	5	3	—	313	25	594	9
10	Chicalcó	9	23	3	—	—	—	26	112	147	10

EXPLOTACIONES CLASIFICADAS SEGUN REGIMEN DE LA TIERRA

Territorio de la Pampa (Continuación)

N.° de orden	DEPARTAMENTOS	Propietarios	ARRENDATARIOS						Otras formas	Total de Explotaciones	N.° de orden
			En dinero	Porcentaje en especie	A cuota fija en especie	En dinero y porcentaje en especie	En dinero y cuota fija en especie	Total			
11	Guatraché	199	373	210	1	44	—	628	14	841	11
12	Hucal	220	414	466	—	16	—	896	103	1.219	12
13	Lihuel Calel	34	174	1	—	—	—	175	16	225	13
14	Limay Mahuida	3	61	—	—	—	—	61	109	173	14
15	Loventuel	144	128	59	—	—	—	187	123	454	15
16	Maracó	336	288	40	—	3	—	331	18	685	16
17	Puelén	5	2	3	—	—	—	5	153	163	17
18	Quemú Quemú	307	432	39	—	16	—	487	9	803	18
19	Rancul	189	244	234	12	32	—	522	51	762	19
20	Realicó	368	282	181	37	66	—	566	29	963	20
21	Toay	162	175	114	—	7	—	296	45	503	21
22	Trenel	141	129	373	1	101	—	604	4	749	22
23	Utracán	150	305	50	—	14	—	369	92	611	23
	TERRITORIO DE LOS ANDES										
1	**Totales**	**1**	—	—	—	—	—	—	**518**	**519**	**1**
2	Antofogasta de la Sierra	—	—	—	—	—	—	—	92	92	2
3	Pastos Grande	—	—	—	—	—	—	—	69	69	3
4	San Antonio de los Cobres	1	—	—	—	—	—	—	121	122	4
5	Susques	—	—	—	—	—	—	—	236	236	5
	TERRITORIO DE MISIONES										
1	**Totales**	**5.317**	**386**	**77**	**1**	**4**	**1**	**469**	**9.227**	**15.013**	**1**
2	Apóstoles	1.232	98	23	—	—	—	121	332	1.685	2
3	Cainguas	437	8	4	—	—	—	12	1.060	1.509	3
4	Candelaria	1.160	48	8	1	—	—	57	3.826	5.043	4
5	Concepción	220	123	23	—	—	—	146	207	573	5
6	Frontera	1	—	—	—	—	—	—	181	182	6
7	Guaraní	30	2	—	—	—	—	2	217	249	7
8	Iguazú	777	1	3	—	—	—	4	39	820	8
9	Posadas	92	39	8	—	—	1	48	105	245	9
10	San Ignacio	714	24	2	—	4	—	30	347	1.091	10
11	San Javier	326	43	5	—	—	—	48	2.784	3.158	11
12	San Pedro	328	—	1	—	—	—	1	129	458	12
	TERRITORIO DE NEUQUEN										
1	**Totales**	**438**	**424**	**102**	**8**	**14**	**1**	**549**	**3.842**	**4.829**	**1**
2	Aluminé	12	31	7	—	—	—	38	218	268	2
3	Añelo	—	1	1	—	—	—	2	87	89	3
4	Catán Lil	4	12	12	—	—	—	24	229	257	4
5	Collón Curá	11	13	6	—	1	—	20	127	158	5

EXPLOTACIONES CLASIFICADAS SEGUN REGIMEN DE LA TIERRA

Territorio de Neuquén (Continuación)

N.° de orden	DEPARTAMENTOS	Propietarios	ARRENDATARIOS						Otras formas	Total de Explotaciones	N.° de orden
			En dinero	Porcentaje en especie	A cuota fija en especie	En dinero y porcentaje en especie	En dinero y cuota fija en especie	Total			
6	Confluencia	335	26	34	—	1	—	61	189	585	6
7	Chos Malal	3	20	5	—	3	—	28	401	432	7
8	Huiliches	12	8	—	—	—	—	8	208	228	8
9	Lacar	21	40	1	—	—	—	41	121	183	9
10	Loncopué	1	43	8	—	6	—	57	282	340	10
11	Los Lagos	11	5	—	—	—	—	5	65	81	11
12	Minas	—	36	3	—	—	—	39	393	432	12
13	Ñorquin	13	116	13	8	3	—	140	364	517	13
14	Pehuenches	—	2	—	—	—	—	2	407	409	14
15	Picunches	6	47	7	—	—	—	54	364	424	15
16	Picún Leufú	4	13	—	—	—	—	13	149	166	16
17	Zapala	5	11	5	—	—	1	17	238	260	17
	TERRITORIO DE RIO NEGRO										
1	**Totales**	**1.889**	**990**	**663**	**6**	**26**	**2**	**1.687**	**4.187**	**7.763**	**1**
2	Adolfo Alsina	151	158	20	—	—	—	178	111	440	2
3	Avellaneda	159	128	123	1	5	—	257	150	566	3
4	Bariloche	38	11	2	—	—	—	13	285	336	4
5	El Cuy	6	46	3	—	1	—	50	390	446	5
6	General Conesa	53	93	6	1	1	—	101	75	229	6
7	General Roca	1.320	208	478	3	10	—	699	475	2.494	7
8	Nueve de Julio	5	28	1	1	—	—	30	544	579	8
9	Ñorquinco	6	11	—	—	—	—	11	259	276	9
10	Pichi Mahuida	114	122	29	—	8	—	159	48	321	10
11	Pilcaniyen	9	69	—	—	—	—	69	474	552	11
12	San Antonio	3	20	—	—	—	—	20	325	348	12
13	Valcheta	24	6	1	—	1	1	9	264	297	13
14	Veinticinco de Mayo	1	90	—	—	—	1	91	787	879	14
	TERRITORIO DE SANTA CRUZ										
1	**Totales**	**167**	**999**	**3**	**1**	**1**	—	**1.004**	**337**	**1.508**	**1**
2	Corpen Aike	23	86	—	1	—	—	87	17	127	2
3	Deseado	23	403	—	—	1	—	404	94	521	3
4	Guer Aike	74	50	—	—	—	—	50	12	136	4
5	Lago Argentino	15	107	—	—	—	—	107	23	145	5
6	Lago Buenos Aires	3	77	—	—	—	—	77	71	151	6
7	Magallanes	16	57	1	—	—	—	58	76	150	7
8	Río Chico	13	219	2	—	—	—	221	44	278	8
	TERRITORIO DE TIERRA DEL FUEGO										
1	**Totales**	**40**	**47**	—	—	—	—	**47**	**40**	**127**	**1**
2	Bahía Thetis	2	12	—	—	—	—	12	8	22	2
3	San Sebastián	32	16	—	—	—	—	16	6	54	3
4	Ushuaia	6	19	—	—	—	—	19	26	51	4

ARRENDATARIOS CLASIFICADOS SEGUN DURACION DE LOS CONTRATOS Y ARRENDATARIOS SIN CONTRATO

N.° de orden	PROVINCIAS Y TERRITORIOS	NUMERO DE ARRENDATARIOS						Total de Arrendatarios con contrato	Total de Arrendatarios sin contrato	Total de Arrendatarios	N.° de orden
		Hasta 1 año	Más de 1 y hasta 5	Más de 5 y hasta 10	Más de 10 y hasta 15	Más de 15 y hasta 20	Más de 20 años				
1	**Totales de la República**	**405**	**82.285**	**6.041**	**212**	**155**	**146**	**89.244**	**111.074**	**200.318**	1
	PROVINCIAS										
2	Buenos Aires	75	32.414	1.184	54	25	17	33.769	37.118	70.887	2
3	Catamarca	8	244	30	4	3	1	290	795	1.085	3
4	Córdoba	72	15.615	1.260	35	14	13	17.009	11.844	28.853	4
5	Corrientes	2	697	97	5	2	2	805	3.575	4.380	5
6	Entre Ríos	40	5.676	329	25	77	24	6.171	10.160	16.331	6
7	Jujuy	6	305	94	3	2	4	414	3.739	4.153	7
8	La Rioja	1	116	14	1	—	—	132	163	295	8
9	Mendoza	3	1.913	143	14	1	1	2.075	1.513	3.588	9
10	Salta	—	448	74	3	1	2	528	4.270	4.798	10
11	San Juan	49	466	38	4	—	—	557	319	876	11
12	San Luis	9	677	79	3	—	2	770	791	1.561	12
13	Santa Fe	76	15.187	807	25	12	15	16.122	17.137	33.259	13
14	Santiago del Estero	3	918	173	6	1	16	1.117	5.502	6.619	14
15	Tucumán	1	843	261	8	4	2	1.119	3.237	4.356	15
	TERRITORIOS										
16	Chaco	15	804	121	7	—	4	951	3.987	4.938	16
17	Chubut	1	246	465	—	2	1	715	1.071	1.786	17
18	Formosa	1	112	71	1	—	1	186	886	1.072	18
19	La Pampa	25	4.700	257	4	4	7	4.997	2.728	7.725	19
20	Los Andes	—	—	—	—	—	—	—	—	—	20
21	Misiones	1	121	15	—	1	1	139	330	469	21
22	Neuquén	6	132	38	1	—	2	179	370	549	22
23	Río Negro	10	601	86	2	1	5	705	982	1.687	23
24	Santa Cruz	1	42	386	5	5	26	465	539	1.004	24
25	Tierra del Fuego	—	8	19	2	—	—	29	18	47	25

ARRENDATARIOS CLASIFICADOS SEGUN DURACION DE LOS CONTRATOS Y ARRENDATARIOS SIN CONTRATO

PROVINCIA DE BUENOS AIRES

N.° de orden	PARTIDOS	NUMERO DE ARRENDATARIOS						Total de Arrendatarios con contrato	Total de Arrendatarios sin contrato	Total de Arrendatarios	N.° de orden
		Hasta 1 año	Más de 1 y hasta 5	Más de 5 y hasta 10	Más de 10 y hasta 15	Más de 15 y hasta 20	Más de 20 años				
1	**Totales**	**75**	**32.414**	**1.184**	**54**	**25**	**17**	**33.769**	**37.118**	**70.887**	**1**
2	Adolfo Alsina	1	560	14	—	17	2	594	458	1.052	2
3	Alberti	—	227	4	—	—	—	231	277	508	3
4	Almirante Brown	—	37	2	—	—	—	39	63	102	4
5	Avellaneda.....	—	37	1	—	—	—	38	81	119	5
6	Ayacucho	3	454	5	—	—	—	462	406	868	6
7	Azul	—	336	4	—	1	—	341	718	1.059	7
8	Bahía Blanca	2	252	3	—	—	—	257	194	451	8
9	Balcarce	6	904	10	—	—	—	920	1.061	1.981	9
10	Baradero	—	235	13	1	—	—	249	412	661	10
11	Bartolomé Mitre	—	660	9	1	—	—	670	605	1.275	11
12	Bolívar	1	652	50	—	—	—	703	621	1.324	12
13	Bragado	1	487	3	1	—	—	492	387	879	13
14	Brandsen	—	117	—	1	—	—	118	205	323	14
15	Campana	—	35	8	—	—	—	43	100	143	15
16	Cañuelas	—	103	1	—	—	1	105	269	374	16
17	Carlos Casares	—	381	12	—	—	—	393	278	671	17
18	Carlos Tejedor	—	529	40	—	—	—	569	279	848	18
19	Carmen de Areco	—	182	7	—	—	—	189	171	360	19
20	Caseros.....	—	250	6	—	—	—	256	185	441	20
21	Castelli	—	82	—	—	—	—	82	187	269	21
22	Colón	—	238	5	—	—	—	243	141	384	22
23	Coronel Dorrego	—	644	5	—	—	—	649	317	966	23
24	Coronel Pringles	1	460	8	—	—	—	469	356	825	24
25	Coronel Suárez.....	4	404	7	—	—	—	415	396	811	25
26	Chacabuco	1	455	11	—	—	—	467	640	1.107	26
27	Chascomús	1	245	9	—	—	—	255	502	757	27
28	Chivilcoy	—	385	13	1	—	—	399	652	1.051	28
29	Dolores.....	1	129	—	—	—	—	130	172	302	29
30	Esteban Echeverría ...	—	83	4	1	—	1	89	100	189	30
31	Exaltación de la Cruz .	—	107	4	—	—	—	111	289	400	31
32	Florencio Varela	1	57	3	—	—	—	61	125	186	32
33	Gral. Alvarado	—	262	1	—	—	—	263	355	618	33
34	Gral. Alvear	—	134	1	—	—	—	135	256	391	34
35	Gral. Arenales	—	722	5	—	—	—	727	415	1.142	35
36	Gral. Belgrano	—	112	5	—	—	—	117	244	361	36
37	Gral. Lamadrid	2	277	2	—	—	—	281	221	502	37
38	Gral. Las Heras.....	—	67	3	—	—	—	70	195	265	38
39	Gral. Lavalle	—	72	3	—	—	—	75	98	173	39
40	Gral. Madariaga	—	149	4	—	—	1	154	263	417	40
41	Gral. Paz.....	2	89	2	—	—	—	93	326	419	41
42	Gral. Pinto	1	374	19	1	—	—	395	170	565	42
43	Gral. Pueyrredón	—	115	6	1	—	—	122	171	293	43
44	Gral. Rodríguez	—	52	2	—	—	1	55	110	165	44
45	Gral. San Martín	—	17	4	—	—	—	21	39	60	45
46	Gral. Sarmiento	—	61	5	—	1	—	67	124	191	46

ARRENDATARIOS CLASIFICADOS SEGUN DURACION DE LOS CONTRATOS Y ARRENDATARIOS SIN CONTRATO

Provincia de Buenos Aires (Continuación)

N.° de orden	PARTIDOS	NUMERO DE ARRENDATARIOS									N.° de orden
		Hasta 1 año	Más de 1 y hasta 5	Más de 5 y hasta 10	Más de 10 y hasta 15	Más de 15 y hasta 20	Más de 20 años	Total de Arrendatarios con contrato	Total de Arrendatarios sin contrato	Total de Arrendatarios	
47	Gral. Uriburu	—	127	7	—	—	—	134	324	458	47
48	Gral. Viamonte	1	471	13	1	1	—	487	358	845	48
49	Gral. Villegas	—	664	109	2	—	—	775	291	1.066	49
50	Gonzáiez Chaves	—	396	3	—	—	—	399	291	690	50
51	Guaminí	—	385	7	1	—	—	393	439	832	51
52	Juárez	1	348	3	—	—	—	352	416	768	52
53	Junín	—	589	6	1	—	—	596	520	1.116	53
54	La Plata	—	89	5	—	—	—	94	176	270	54
55	Laprida	—	164	3	—	—	—	167	138	305	55
56	Las Conchas	—	53	35	—	—	—	88	206	294	56
57	Las Flores	—	277	8	1	—	—	286	484	770	57
58	Leandro N. Alem	—	270	6	—	—	—	276	146	422	58
59	Lincoln	—	763	31	—	—	—	794	693	1.487	59
60	Lobería	—	597	2	—	—	—	599	735	1.334	60
61	Lobos	1	228	8	—	—	—	237	605	842	61
62	Lomas de Zamora	—	3	—	—	—	—	3	3	6	62
63	Luján	—	132	4	—	—	1	137	311	448	63
64	Magdalena	—	326	9	1	—	2	338	483	821	64
65	Maipú	—	108	3	—	—	—	111	99	210	65
66	Marcelino Ugarte	3	695	4	—	—	—	702	377	1.079	66
67	Marcos Paz	—	52	3	—	—	—	55	110	165	67
68	Mar Chiquita	—	210	1	1	—	—	212	333	545	68
69	Matanza	—	58	14	—	—	—	72	107	179	69
70	Mercedes	—	230	10	2	—	—	242	567	809	70
71	Merlo	—	36	10	—	—	—	46	130	176	71
72	Monte	2	121	3	1	—	—	127	243	370	72
73	Moreno	—	14	3	—	—	—	17	62	79	73
74	Navarro	1	176	15	—	—	—	192	378	570	74
75	Necochea	—	747	5	1	—	1	754	636	1.390	75
76	Nueve de Julio	2	650	12	1	—	—	665	747	1.412	76
77	Olavarría	3	418	40	2	—	—	463	476	939	77
78	Patagones	1	410	10	3	1	1	426	241	667	78
79	Pehuajó	—	537	26	3	—	—	566	579	1.145	79
80	Pellegrini	5	486	41	—	1	—	533	292	825	80
81	Pergamino	—	1.161	17	—	—	1	1.179	973	2.152	81
82	Pila	—	79	3	—	—	—	82	202	284	82
83	Pilar	—	56	7	—	—	—	63	182	245	83
84	Puán	3	595	20	1	—	—	619	525	1.144	84
85	Quilmes	—	5	—	—	—	—	5	32	37	85
86	Ramallo	—	407	6	—	—	2	415	510	925	86
87	Rauch	1	336	3	—	—	—	340	430	770	87
88	Rivadavia	—	246	53	—	—	—	299	341	640	88
89	Rojas	1	871	11	3	—	—	886	525	1.411	89
90	Roque Pérez	1	115	4	—	—	—	120	682	802	90
91	Saavedra	1	308	5	—	—	—	314	193	507	91
92	Saladillo	—	366	5	—	—	—	371	801	1.172	92
93	San Andrés de Giles	—	222	3	—	—	—	225	343	568	93
94	San Antonio de Areco	1	109	5	—	—	—	115	208	323	94

ARRENDATARIOS CLASIFICADOS SEGUN DURACION DE LOS CONTRATOS Y ARRENDATARIOS SIN CONTRATO

Provincia de Buenos Aires (Continuación)

N.° de orden	PARTIDOS Y DEPARTAMENTOS	NUMERO DE ARRENDATARIOS						Total de Arrendatarios con contrato	Total de Arrendatarios sin contrato	Total de Arrendatarios	N.° de orden
		Hasta 1 año	Más de 1 y hasta 5	Más de 5 y hasta 10	Más de 10 y hasta 15	Más de 15 y hasta 20	Más de 20 años				
95	San Fernando	1	18	74	2	1	—	96	206	302	95
96	San Isidro	—	4	—	—	—	—	4	—	4	96
97	San Nicolás	2	172	15	3	—	1	193	429	622	97
98	San Pedro	1	386	32	7	1	—	427	755	1.182	98
99	San Vicente	1	60	2	—	—	—	63	143	206	99
100	Seis de Septiembre	—	33	2	4	1	1	41	39	80	100
101	Suipacha	1	107	4	—	—	—	112	132	244	101
102	Tandil	5	581	11	—	—	—	597	957	1.554	102
103	Tapalqué	2	217	2	—	—	1	222	313	535	103
104	Tordillo	1	79	—	—	—	—	80	76	156	104
105	Tornquist	1	357	3	—	—	—	361	201	562	105
106	Trenque Lauquen	1	461	36	—	—	—	498	281	779	106
107	Tres Arroyos	1	709	9	—	—	—	719	535	1.254	107
108	Vecino	1	98	1	—	—	—	100	211	311	108
109	Veinticinco de Mayo	—	577	11	2	—	—	590	899	1.489	109
110	Vicente López	—	5	1	—	—	—	6	4	10	110
111	Villarino	1	614	57	3	—	—	675	360	1.035	111

PROVINCIA DE CATAMARCA

1	**Totales**	**8**	**244**	**30**	**4**	**3**	**1**	**290**	**795**	**1.085**	**1**
2	Ambato	1	6	2	—	—	—	9	103	112	2
3	Ancasti	1	6	—	—	—	—	7	19	26	3
4	Andalgalá	—	1	1	—	—	—	2	1	3	4
5	Belén	4	52	8	2	2	—	68	101	169	5
6	Capayán	—	14	1	—	1	—	16	27	43	6
7	Capital	—	2	2	—	—	—	4	7	11	7
8	El Alto	—	3	—	1	—	—	4	13	17	8
9	Esquiú	—	21	5	—	—	—	26	64	90	9
10	La Paz	—	9	1	—	—	—	10	19	29	10
11	Paclin	—	42	2	—	—	—	44	211	255	11
12	Pomán	2	1	—	—	—	—	3	20	23	12
13	Santa María	—	19	2	1	—	—	22	96	118	13
14	Santa Rosa	—	4	2	—	—	1	7	28	35	14
15	Tinogasta	—	34	2	—	—	—	36	37	73	15
16	Valle Viejo	—	30	2	—	—	—	32	49	81	16

PROVINCIA DE CORDOBA

1	**Totales**	**72**	**15.615**	**1.260**	**35**	**14**	**13**	**17.009**	**11.844**	**28.853**	**1**
2	Calamuchita	—	294	36	—	—	—	330	247	577	2
3	Capital	1	139	8	—	—	—	148	154	302	3
4	Colón	—	241	20	1	—	—	262	374	636	4

ARRENDATARIOS CLASIFICADOS SEGUN DURACION DE LOS CONTRATOS Y ARRENDATARIOS SIN CONTRATO

Provincia de Córdoba (Continuación)

N.° de orden	DEPARTAMENTOS	Hasta 1 año	Más de 1 y hasta 5	Más de 5 y hasta 10	Más de 10 y hasta 15	Más de 15 y hasta 20	Más de 20 años	Total de Arrendatarios con contrato	Total de Arrendatarios sin contrato	Total de Arrendatarios	N.° de orden
		NUMERO DE ARRENDATARIOS									
5	Cruz del Eje	—	114	8	—	1	1	124	150	274	5
6	General Roca	5	1.147	80	2	—	1	1.235	338	1.573	6
7	Ischilín	—	41	11	2	—	—	54	77	131	7
8	Juárez Celman	31	1.304	86	4	1	—	1.426	567	1.993	8
9	Marcos juárez	1	1.909	173	3	2	2	2.090	1.208	3.298	9
10	Minas	—	23	2	—	1	—	26	35	61	10
11	Pocho	—	26	1	2	—	—	29	42	71	11
12	Punilla	—	37	3	—	1	—	41	87	128	12
13	Río Cuarto	3	2.055	131	7	1	—	2.197	1.179	3.376	13
14	Río Primero	10	608	100	—	1	—	719	483	1.202	14
15	Río Seco	—	30	7	—	—	—	37	118	155	15
16	Río Segundo	7	1.030	97	—	1	—	1.135	1.062	2.197	16
17	San Alberto	—	59	7	2	1	1	70	142	212	17
18	San Javier.....	1	50	1	—	—	—	52	91	143	18
19	San Justo	1	2.025	202	4	3	2	2.237	1.363	3.600	19
20	Santa María	—	665	57	3	—	—	725	764	1.489	20
21	Sobremonte	—	28	5	—	—	—	33	5	38	21
22	Tercero Abajo	5	617	42	2	—	—	666	659	1.325	22
23	Tercero Arriba	2	987	50	—	—	2	1.041	1.002	2.043	23
24	Totoral	—	94	12	—	—	—	106	129	235	24
25	Tulumba	—	55	7	—	—	1	63	36	99	25
26	Unión	5	2.037	114	3	1	3	2.163	1.532	3.695	26

PROVINCIA DE CORRIENTES

1	**Totales**	**2**	**697**	**97**	**5**	**2**	**2**	**805**	**3.575**	**4.380**	**1**
2	Bella Vista	—	3	2	—	—	—	5	40	45	2
3	Berón de Astrada	—	—	1	—	—	—	1	14	15	3
4	Capital	—	32	4	—	—	—	36	196	232	4
5	Concepción	—	16	21	—	—	—	37	310	347	5
6	Curuzú Cuatiá	—	153	5	—	—	—	158	170	328	6
7	Empedrado	—	8	7	—	—	—	15	139	154	7
8	Esquina	1	44	2	1	—	1	49	258	307	8
9	General Paz	—	7	5	2	—	—	14	238	252	9
10	Goya.....	—	45	15	—	—	—	60	774	834	10
11	Itatí	—	1	—	—	—	—	1	5	6	11
12	Ituzaingó	—	34	5	—	1	—	40	52	92	12
13	Lavalle	—	12	4	—	—	—	16	110	126	13
14	Mburucuyá	—	2	—	—	—	1	3	122	125	14
15	Mercedes	—	87	4	1	1	—	93	133	226	15
16	Monte Caseros	—	71	3	—	—	—	74	204	278	16
17	Paso de los Libres	—	36	4	—	—	—	40	56	96	17
18	Saladas.....	—	17	2	—	—	—	19	64	83	18
19	San Cosme	—	8	—	—	—	—	8	169	177	19
20	San Luis del Palmar ..	—	5	—	—	—	—	5	120	125	20

ARRENDATARIOS CLASIFICADOS SEGUN DURACION DE LOS CONTRATOS Y ARRENDATARIOS SIN CONTRATO

Provincia de Corrientes (Continuación)

N.° de orden	DEPARTAMENTOS	NUMERO DE ARRENDATARIOS						Total de Arrendatarios con contrato	Total de Arrendatarios sin contrato	Total de Arrendatarios	N.° de orden
		Hasta 1 año	Más de 1 y hasta 5	Más de 5 y hasta 10	Más de 10 y hasta 15	Más de 15 y hasta 20	Más de 20 años				
21	San Martín	1	31	6	—	—	—	38	47	85	21
22	San Miguel	—	—	1	—	—	—	1	61	62	22
23	San Roque	—	13	1	—	—	—	14	208	222	23
24	Santo Tomé	—	27	5	1	—	—	33	40	73	24
25	Sauce	—	45	—	—	—	—	45	45	90	25

PROVINCIA DE ENTRE RIOS

1	**Totales**	**40**	**5.676**	**329**	**25**	**77**	**24**	**6.171**	**10.160**	**16.331**	**1**
2	Colón	1	430	29	5	18	3	486	781	1.267	2
3	Concordia	3	474	12	2	5	1	497	495	992	3
4	Diamante	1	141	2	—	—	—	144	540	684	4
5	Federación	9	266	9	—	5	—	289	649	938	5
6	Gualeguay	—	289	9	—	—	1	299	488	787	6
7	Gualeguaychú	8	488	54	3	4	2	559	1.027	1.586	7
8	La Paz	3	624	17	—	8	—	652	575	1.227	8
9	Nogoyá	6	476	46	—	—	—	528	1.092	1.620	9
10	Paraná	2	562	52	4	1	1	622	1.641	2.263	10
11	Rosario Tala	2	419	22	—	—	1	444	553	997	11
12	San José de Feliciano	1	155	6	1	—	—	163	144	307	12
13	Uruguay	1	650	23	2	18	9	703	1.162	1.865	13
14	Victoria	—	168	15	1	—	—	184	376	560	14
15	Villaguay	3	534	33	7	18	6	601	637	1.238	15

PROVINCIA DE JUJUY

1	**Totales**	**6**	**305**	**94**	**3**	**2**	**4**	**414**	**3.739**	**4.153**	**1**
2	Capital	—	21	7	—	—	—	28	121	149	2
3	Cochinoca	2	6	1	—	1	2	12	613	625	3
4	El Carmen	—	31	7	—	—	—	38	176	214	4
5	Gobernador Ovejero	—	15	2	—	—	—	17	92	109	5
6	Gobernador Tello	—	15	5	—	—	—	20	64	84	6
7	Humahuaca	1	64	3	1	—	1	70	493	563	7
8	Ledesma	—	19	1	—	—	—	20	66	86	8
9	Rinconada	—	—	—	—	—	—	—	307	307	9
10	San Antonio	—	—	2	—	—	—	2	184	186	10
11	San Pedro	1	5	5	1	—	—	12	34	46	11
12	Santa Catalina	—	1	5	—	—	—	6	415	421	12
13	Tilcara	—	88	4	1	—	—	93	108	201	13
14	Tumbaya	1	28	—	—	—	1	30	229	259	14
15	Yavi	1	12	52	—	1	—	66	837	903	15

ARRENDATARIOS CLASIFICADOS SEGUN DURACION DE LOS CONTRATOS Y ARRENDATARIOS SIN CONTRATO

PROVINCIA DE LA RIOJA

N.º de orden	DEPARTAMENTOS	NUMERO DE ARRENDATARIOS									N.º de orden
		Hasta 1 año	Más de 1 y hasta 5	Más de 5 y hasta 10	Más de 10 y hasta 15	Más de 15 y hasta 20	Más de 20 años	Total de Arrendatarios con contrato	Total de Arrendatarios sin contrato	Total de Arrendatarios	
1	**Totales**	1	116	14	1	—	—	132	163	295	1
2	Arauco	—	1	2	—	—	—	3	6	9	2
3	Belgrano	—	1	—	—	—	—	1	1	2	3
4	Capital	—	17	—	—	—	—	17	15	32	4
5	Castro Barros	—	3	—	—	—	—	3	2	5	5
6	Chilecito	—	17	5	—	—	—	22	25	47	6
7	Famatina	—	10	3	—	—	—	13	33	46	7
8	General Lavalle	—	46	—	—	—	—	46	27	73	8
9	Gobernador Gordillo	—	—	—	—	—	—	—	6	6	9
10	Independencia	—	—	—	—	—	—	—	1	1	10
11	Lamadrid	—	11	2	1	—	—	14	15	29	11
12	Ocampo	1	1	—	—	—	—	2	6	8	12
13	Pelagio B. Luna	—	3	1	—	—	—	4	6	10	13
14	Roca	—	—	1	—	—	—	1	—	1	14
15	Sanagasta	—	1	—	—	—	—	1	6	7	15
16	San Martín	—	1	—	—	—	—	1	2	3	16
17	Sarmiento	—	3	—	—	—	—	3	5	8	17
18	Vélez Sársfield	—	1	—	—	—	—	1	7	8	18

PROVINCIA DE MENDOZA

1	**Totales**	3	1.913	143	14	1	1	2.075	1.513	3.588	1
2	General Alvear	1	261	14	3	—	—	279	281	560	2
3	Godoy Cruz	—	7	2	1	—	—	10	6	16	3
4	Guaymallén	—	71	3	—	—	—	74	100	174	4
5	Junín	—	86	8	—	—	—	94	42	136	5
6	La Paz	—	39	1	—	—	—	40	23	63	6
7	Las Heras	—	57	3	—	—	—	60	38	98	7
8	Lavalle	1	80	10	2	—	—	93	72	165	8
9	Luján	—	85	4	1	—	—	90	31	121	9
10	Maipú	—	205	6	—	—	—	211	135	346	10
11	Rivadavia	—	90	2	2	—	—	94	70	164	11
12	San Carlos	—	71	3	—	—	—	74	59	133	12
13	San Martín	—	85	52	2	—	—	139	52	191	13
14	San Rafael	1	623	22	1	1	—	648	517	1.165	14
15	Santa Rosa	—	30	5	1	—	—	36	21	57	15
16	Tunuyán	—	69	7	1	—	1	78	27	105	16
17	Tupungato	—	54	1	—	—	—	55	39	94	17

PROVINCIA DE SALTA

1	**Totales**	—	448	74	3	1	2	528	4.270	4.798	1
2	Anta	—	26	8	1	1	—	36	118	154	2

ARRENDATARIOS CLASIFICADOS SEGUN DURACION DE LOS CONTRATOS Y ARRENDATARIOS SIN CONTRATO

Provincia de Salta (Continuación)

N.° de orden	DEPARTAMENTOS	NUMERO DE ARRENDATARIOS									N.° de orden
		Hasta 1 año	Más de 1 y hasta 5	Más de 5 y hasta 10	Más de 10 y hasta 15	Más de 15 y hasta 20	Más de 20 años	Total de Arrendatarios con contrato	Total de Arrendatarios sin contrato	Total de Arrendatarios	
3	Cachí	—	28	3	—	—	—	31	196	227	3
4	Cafayate	—	3	—	—	—	—	3	17	20	4
5	Caldera	—	5	2	—	—	—	7	178	185	5
6	Campo Santo	—	75	9	—	—	—	84	164	248	6
7	Candelaria	—	14	2	—	—	—	16	59	75	7
8	Capital	—	14	3	—	—	—	17	316	333	8
9	Cerrillo	—	23	1	—	—	—	24	105	129	9
10	Chicoana	—	15	2	—	—	—	17	16	33	10
11	Guachipas	—	10	3	—	—	—	13	69	82	11
12	Iruya	—	1	8	—	—	—	9	238	247	12
13	La Poma	—	—	—	—	—	—	—	81	81	13
14	La Viña	—	15	5	—	—	—	20	88	108	14
15	Metán	—	61	7	—	—	—	68	291	359	15
16	Molinos	—	24	2	—	—	—	26	426	452	16
17	Orán	—	37	3	—	—	2	42	158	200	17
18	Rivadavia	—	9	1	—	—	—	10	112	122	18
19	Rosario de la Frontera	—	28	8	—	—	—	36	249	285	19
20	Rosario de Lerma	—	24	1	—	—	—	25	99	124	20
21	San Carlos	—	35	5	2	—	—	42	194	236	21
22	Santa Victoria	—	1	1	—	—	—	2	1.096	1.098	22

PROVINCIA DE SAN JUAN

1	**Totales**	**49**	**466**	**38**	**4**	—	—	**557**	**319**	**876**	**1**
2	Albardón	1	12	—	—	—	—	13	5	18	2
3	Angaco Norte	7	—	—	—	—	—	7	3	10	3
4	Angaco Sud	16	1	—	—	—	—	17	8	25	4
5	Barrial	7	1	—	—	—	—	8	1	9	5
6	Calingasta	—	1	1	—	—	—	2	1	3	6
7	Caucete	—	11	3	—	—	—	14	8	22	7
8	Concepción	—	5	—	—	—	—	5	1	6	8
9	Chimbas	17	1	—	—	—	—	18	12	30	9
10	Desamparados	—	14	—	—	—	—	14	3	17	10
11	Iglesia	—	8	—	—	—	—	8	—	8	11
12	Jachal	—	75	3	—	—	—	78	64	142	12
13	Nueve de Julio	—	19	—	1	—	—	20	9	29	13
14	Pocito	—	149	12	—	—	—	161	90	251	14
15	Rivadavia	—	6	1	—	—	—	7	6	13	15
16	Santa Lucía	—	39	1	—	—	—	40	15	55	16
17	Sarmiento	—	10	7	1	—	—	18	15	33	17
18	Trinidad	1	81	5	1	—	—	88	53	141	18
19	Ullún	—	2	2	—	—	—	4	5	9	19
20	Valle Fértil	—	5	—	—	—	—	5	6	11	20
21	Veinticinco de Mayo	—	23	2	1	—	—	26	13	39	21
22	Zonda	—	3	1	—	—	—	4	1	5	22

ARRENDATARIOS CLASIFICADOS SEGUN DURACION DE LOS CONTRATOS Y ARRENDATARIOS SIN CONTRATO

PROVINCIA DE SAN LUIS

N.º de orden	DEPARTAMENTOS	NUMERO DE ARRENDATARIOS: Hasta 1 año	Más de 1 y hasta 5	Más de 5 y hasta 10	Más de 10 y hasta 15	Más de 15 y hasta 20	Más de 20 años	Total de Arrendatarios con contrato	Total de Arrendatarios sin contrato	Total de Arrendatarios	N.º de orden
1	**Totales**	**9**	**677**	**79**	**3**	—	**2**	**770**	**791**	**1.561**	1
2	Ayacucho	2	25	1	—	—	—	28	38	66	2
3	Belgrano	—	15	—	—	—	—	15	38	53	3
4	Capital	1	51	2	—	—	—	54	48	102	4
5	Chacabuco	2	95	20	—	—	—	117	88	205	5
6	Junín	—	68	8	—	—	1	77	106	183	6
7	Pedernera	3	280	23	1	—	1	308	291	599	7
8	Pringles	1	88	19	—	—	—	108	126	234	8
9	San Martín	—	55	6	2	—	—	63	56	119	9

PROVINCIA DE SANTA FE

1	**Totales**	**76**	**15.187**	**807**	**25**	**12**	**15**	**16.122**	**17.137**	**33.259**	1
2	Belgrano	—	626	27	3	—	—	656	546	1.202	2
3	Capital	—	275	24	—	—	1	300	744	1.044	3
4	Caseros.....	—	1.340	42	—	—	—	1.382	1.145	2.527	4
5	Castellanos	—	759	122	1	—	2	875	869	1.744	5
6	Constitución	—	2.031	26	4	—	3	2.064	1.236	3.300	6
7	Garay	—	41	2	—	—	—	43	387	430	7
8	General López	—	2.822	73	2	1	2	2.900	1.780	4.680	8
9	General Obligado	3	289	18	2	—	—	303	971	1.274	9
10	Iriondo	3	1.187	23	2	—	—	1.215	1.331	2.546	10
11	Las Colonias	1	598	92	1	—	—	692	1.282	1.974	11
12	Nueve de Julio	27	162	55	2	—	—	246	363	609	12
13	Rosario.....	3	873	39	2	—	2	919	1.938	2.857	13
14	San Cristóbal	37	879	53	3	7	2	981	690	1.671	14
15	San Javier.....	—	129	9	—	1	—	139	319	458	15
16	San Jerónimo	—	806	35	2	1	—	844	1.012	1.856	16
17	San Justo	1	511	13	—	—	—	525	733	1.258	17
18	San Lorenzo	1	660	27	1	2	—	691	1.014	1.705	18
19	San Martín	—	996	121	—	—	3	1.120	543	1.663	19
20	Vera	—	221	6	—	—	—	227	234	461	20

PROVINCIA DE SANTIAGO DEL ESTERO

1	**Totales**	**3**	**918**	**173**	**6**	**1**	**16**	**1.117**	**5.502**	**6.619**	1
2	Aguirre	—	21	19	—	—	—	40	139	179	2
3	Alberdi	—	8	1	—	—	1	10	11	21	3
4	Avellaneda.....	—	126	5	3	—	13	147	889	1.036	4
5	Bartolomé Mitre	—	5	2	—	—	—	7	216	223	5
6	Belgrano	—	72	31	1	—	—	104	111	215	6
7	Capital	—	43	11	1	—	—	55	71	126	7
8	Carlos Pellegrini	—	5	2	—	—	—	7	17	24	8
9	Copo	—	1	—	—	—	—	1	12	13	9
10	Choya.....	—	6	—	—	—	—	6	15	21	10

ARRENDATARIOS CLASIFICADOS SEGUN DURACION DE LOS CONTRATOS Y ARRENDATARIOS SIN CONTRATO

Provincia de Santiago del Estero (Continuación)

N.° de orden	DEPARTAMENTOS	NUMERO DE ARRENDATARIOS									N.° de orden
		Hasta 1 año	Más de 1 y hasta 5	Más de 5 y hasta 10	Más de 10 y hasta 15	Más de 15 y hasta 20	Más de 20 años	Total de Arrendatarios con contrato	Total de Arrendatarios sin contrato	Total de Arrendatarios	
11	Figueroa	—	133	—	—	—	—	133	183	316	11
12	Giménez	—	9	1	—	—	—	10	32	42	12
13	Gunsayán	—	2	—	—	—	—	2	14	16	13
14	La Banda	1	139	14	—	—	—	154	436	590	14
15	Loreto	—	6	2	—	—	—	8	576	584	15
16	Mariano Moreno	—	15	1	—	—	—	16	36	52	16
17	Matará	—	9	4	—	—	—	13	187	200	17
18	Ojo de Agua	—	16	2	—	—	—	18	115	133	18
19	Quebrachos	1	15	—	—	—	1	17	181	198	19
20	Río Hondo	—	2	2	—	—	—	4	78	82	20
21	Rivadavia	—	138	11	—	—	—	149	198	347	21
22	Robles	—	69	10	—	—	—	79	166	245	22
23	Salavina	1	5	2	—	—	—	8	761	769	23
24	San Martín	—	2	—	—	1	—	3	81	84	24
25	Sarmiento	—	—	2	1	—	—	3	230	233	25
26	Silípica	—	6	—	—	—	—	6	298	304	26
27	Veintiocho de Marzo	—	65	51	—	—	1	117	449	566	27

PROVINCIA DE TUCUMAN

1	**Totales**	**1**	**843**	**261**	**8**	**4**	**2**	**1.119**	**3.237**	**4.356**	**1**
2	Burruyacú	1	109	26	1	1	—	138	214	352	2
3	Capital	—	90	13	1	—	—	104	251	355	3
4	Cruz Alta	—	113	65	—	1	—	179	345	524	4
5	Chicligasta	—	87	29	1	—	1	118	335	453	5
6	Famaillá	—	73	25	—	1	—	99	266	365	6
7	Graneros	—	24	6	1	—	—	31	28	59	7
8	Leales	—	118	16	1	—	1	136	139	275	8
9	Monteros	—	73	46	2	1	—	122	497	619	9
10	Río Chico	—	48	15	—	—	—	63	132	195	10
11	Tafí	—	73	19	—	—	—	92	489	581	11
12	Trancas	—	35	1	1	—	—	37	541	578	12

TERRITORIO DEL CHACO

1	**Totales**	**15**	**804**	**121**	**7**	**—**	**4**	**951**	**3.987**	**4.938**	**1**
2	Bermejo	—	33	—	—	—	—	33	595	628	2
3	Campo del Cielo	—	349	32	3	—	—	384	431	815	3
4	Martínez de Hoz	1	17	5	—	—	—	23	279	302	4
5	Napalpí	1	95	62	3	—	3	164	903	1.067	5
6	Resistencia	—	173	13	—	—	—	186	948	1.134	6
7	Río Teuco	—	2	4	—	—	1	7	39	46	7
8	Tapenaga	13	82	3	1	—	—	99	597	696	8
9	Tobas	—	53	2	—	—	—	55	195	250	9

ARRENDATARIOS CLASIFICADOS SEGUN DURACION DE LOS CONTRATOS Y ARRENDATARIOS SIN CONTRATO

TERRITORIO DEL CHUBUT

N.° de orden	DEPARTAMENTOS	NUMERO DE ARRENDATARIOS						Total de Arrendatarios con contrato	Total de Arrendatarios sin contrato	Total de Arrendatarios	N.° de orden
		Hasta 1 año	Más de 1 y hasta 5	Más de 5 y hasta 10	Más de 10 y hasta 15	Más de 15 y hasta 20	Más de 20 años				
1	**Totales**	**1**	**246**	**465**	**—**	**2**	**1**	**715**	**1.071**	**1.786**	**1**
2	Biedma	—	1	53	—	—	—	54	92	146	2
3	Cushamén	—	2	13	—	—	—	15	14	29	3
4	Escalante	1	34	13	—	—	—	48	38	86	4
5	Florentino Ameghino	—	6	20	—	—	—	26	28	54	5
6	Futaleufú	—	17	21	—	—	—	38	87	125	6
7	Gaimán	—	94	4	—	1	—	99	247	346	7
8	Gastre	—	1	18	—	—	—	19	22	41	8
9	Languiñeo	—	4	51	—	—	—	55	41	96	9
10	Mártires	—	—	2	—	—	—	2	30	32	10
11	Paso de Indios	—	2	21	—	—	—	23	46	69	11
12	Rawson	—	50	13	—	1	—	64	67	131	12
13	Río Senguer	—	10	100	—	—	—	110	114	224	13
14	Sarmiento	—	20	30	—	—	1	51	117	168	14
15	Tehuelches	—	5	78	—	—	—	83	57	140	15
16	Telsen	—	—	28	—	—	—	28	71	99	16

TERRITORIO DE FORMOSA

1	**Totales**	**1**	**112**	**71**	**1**	**—**	**1**	**186**	**886**	**1.072**	**1**
2	Bermejo	—	2	—	—	—	—	2	15	17	2
3	Formosa	—	2	4	—	—	—	6	76	82	3
4	Laishi	—	30	7	—	—	—	37	258	295	4
5	Matacos	—	—	—	—	—	—	—	17	17	5
6	Patiño	—	22	15	—	—	—	37	145	182	6
7	Pilagás	—	31	23	—	—	—	54	141	195	7
8	Pilcomayo	1	5	1	1	—	—	8	73	81	8
9	Pirané	—	15	20	—	—	1	36	160	196	9
10	Ramón Lista	—	5	1	—	—	—	6	1	7	10

TERRITORIO DE LA PAMPA

1	**Totales**	**25**	**4.700**	**257**	**4**	**4**	**7**	**4.997**	**2.728**	**7.725**	**1**
2	Atreucó	4	216	21	—	—	—	241	137	378	2
3	Caleu Caleu	—	70	1	1	—	—	72	130	202	3
4	Capital	—	191	13	—	—	—	204	180	384	4
5	Catriló	—	172	23	—	—	—	195	83	278	5
6	Conhello	3	683	9	—	1	—	696	203	899	6
7	Curacó	—	26	4	—	—	—	30	34	64	7
8	Chalileo	—	20	1	—	—	—	21	33	54	8
9	Chapaleufú	1	204	41	—	—	—	246	67	313	9
10	Chicalcó	—	9	—	—	—	—	9	17	26	10

ARRENDATARIOS CLASIFICADOS SEGUN DURACION DE LOS CONTRATOS Y ARRENDATARIOS SIN CONTRATO

Territorio de La Pampa (Continuación)

N.º de orden	DEPARTAMENTOS	NUMERO DE ARRENDATARIOS						Total de Arrendatarios con contrato	Total de Arrendatarios sin contrato	Total de Arrendatarios	N.º de orden
		Hasta 1 año	Más de 1 y hasta 5	Más de 5 y hasta 10	Más de 10 y hasta 15	Más de 15 y hasta 20	Más de 20 años				
11	Guatraché	—	309	6	—	2	1	318	310	628	11
12	Hucal	5	580	21	1	—	—	607	289	896	12
13	Lihuel Calel	—	83	10	—	—	—	93	82	175	13
14	Limay Mahuida	—	24	3	—	—	—	27	34	61	14
15	Loventuel	—	50	3	—	—	2	55	132	187	15
16	Maracó	9	166	27	—	—	—	202	129	331	16
17	Puelén	—	1	—	—	—	—	1	4	5	17
18	Quemú Quemú	—	327	23	—	—	3	353	134	487	18
19	Rancul	—	344	14	—	1	—	359	163	522	19
20	Realicó	—	378	14	—	—	—	392	174	566	20
21	Toay	1	147	4	—	—	—	152	144	296	21
22	Trenel	1	528	6	1	—	1	537	67	604	22
23	Utracán	1	172	13	1	—	—	187	182	369	23

TERRITORIO DE MISIONES

1	**Totales**	**1**	**121**	**15**	**—**	**1**	**1**	**139**	**330**	**469**	**1**
2	Apóstoles	—	38	2	—	—	—	40	81	121	2
3	Cainguas	—	4	—	—	—	—	4	8	12	3
4	Candelaria	—	13	4	—	1	—	18	39	57	4
5	Concepción	—	24	1	—	—	—	25	121	146	5
6	Guaraní	—	—	1	—	—	—	1	1	2	6
7	Iguazú	—	3	—	—	—	—	3	1	4	7
8	Posadas	1	16	4	—	—	—	21	27	48	8
9	San Ignacio	—	9	2	—	—	1	12	18	30	9
10	San Javier	—	14	1	—	—	—	15	33	48	10
11	San Pedro	—	—	—	—	—	—	—	1	1	11

TERRITORIO DE NEUQUEN

1	**Totales**	**6**	**132**	**38**	**1**	**—**	**2**	**179**	**370**	**549**	**1**
2	Aluminé	—	2	2	—	—	1	5	33	38	2
3	Añelo	—	—	—	—	—	—	—	2	2	3
4	Catán Lil	—	5	2	—	—	—	7	17	24	4
5	Collón Curá	—	7	—	—	—	—	7	13	20	5
6	Confluencia	1	25	2	1	—	—	29	32	61	6
7	Chos Malal	—	4	—	—	—	—	4	24	28	7
8	Huiliches	—	4	2	—	—	—	6	2	8	8
9	Lacar	—	3	26	—	—	—	29	12	41	9
10	Loncopué	1	14	1	—	—	—	16	41	57	10
11	Los Lagos	—	2	1	—	—	—	3	2	5	11
12	Minas	—	—	—	—	—	—	—	39	39	12

ARRENDATARIOS CLASIFICADOS SEGUN DURACION DE LOS CONTRATOS Y ARRENDATARIOS SIN CONTRATO

Territorio de Neuquen (Continuación)

N.° de orden	DEPARTAMENTOS	NUMERO DE ARRENDATARIOS						Total de Arrendatarios con contrato	Total de Arrendatarios sin contrato	Total de Arrendatarios	N.° de orden
		Hasta 1 año	Más de 1 y hasta 5	Más de 5 y hasta 10	Más de 10 y hasta 15	Más de 15 y hasta 20	Más de 20 años				
13	Ñorquín	4	56	1	—	—	—	61	79	140	13
14	Pehuenches	—	1	—	—	—	—	1	1	2	14
15	Picunches	—	4	1	—	—	—	5	49	54	15
16	Picún Leufú	—	3	—	—	—	—	3	10	13	16
17	Zapala	—	2	—	—	—	1	3	14	17	17

TERRITORIO DE RIO NEGRO

1	**Totales**	**10**	**601**	**86**	**2**	**1**	**5**	**705**	**982**	**1.687**	**1**
2	Adolfo Alsina	1	77	13	—	—	—	91	87	178	2
3	Avellaneda	—	79	7	—	—	—	86	171	257	3
4	Bariloche	—	7	2	—	—	—	9	4	13	4
5	El Cuy	—	7	3	—	—	—	10	40	50	5
6	General Conesa	3	41	3	—	—	—	47	54	101	6
7	General Roca	1	297	25	1	—	1	325	374	699	7
8	Nueve de Julio	1	5	—	—	—	3	9	21	30	8
9	Ñorquincó	3	3	—	—	—	—	6	5	11	9
10	Pichí Mahuída	1	77	10	—	—	—	88	71	159	10
11	Pilcaniyen	—	2	8	1	1	—	12	57	69	11
12	San Antonio	—	1	6	—	—	—	7	13	20	12
13	Valcheta	—	3	—	—	—	1	4	5	9	13
14	Veinticinco de Mayo	—	2	9	—	—	—	11	80	91	14

TERRITORIO DE SANTA CRUZ

1	**Totales**	**1**	**42**	**386**	**5**	**5**	**26**	**465**	**539**	**1.004**	**1**
2	Corpen Aike	—	4	35	—	—	—	39	48	87	2
3	Deseado	—	19	135	4	4	22	184	220	404	3
4	Guer Aike	—	3	26	—	—	1	30	20	50	4
5	Lago Argentino	—	5	41	—	—	—	46	61	107	5
6	Lago Buenos Aires	1	4	35	—	—	—	40	37	77	6
7	Magallanes	—	5	15	—	1	3	24	34	58	7
8	Río Chico	—	2	99	1	—	—	102	119	221	8

TERRITORIO DE TIERRA DEL FUEGO

1	**Totales**	—	**8**	**19**	**2**	—	—	**29**	**18**	**47**	**1**
2	Bahía Thetis	—	1	5	1	—	—	7	5	12	2
3	San Sebastián	—	1	9	—	—	—	10	6	16	3
4	Ushuaia	—	6	5	1	—	—	12	7	19	4

ARRENDATARIOS CON Y SIN CONTRATO, CLASIFICADOS SEGUN EL TIEMPO DE RESIDENCIA EN EL CAMPO QUE OCUPAN

N.° de orden	PROVINCIAS Y TERRITORIOS	Menos de 1 año	Más de 1 y hasta 5	Más de 5 y hasta 10	Más de 10 y hasta 15	Más de 15 y hasta 20	Más de 20 y hasta 25	Más de 25 y hasta 30	Más de 30 y hasta 35	Más de 35 y hasta 40	Más de 40 años	No determinados	Total de Arrendatarios	N.° de orden
		NUMERO DE ARRENDATARIOS												
1	**Totales de la República**	**6.491**	**83.060**	**38.240**	**20.163**	**12.186**	**6.517**	**4.765**	**1.681**	**1.388**	**1.398**	**24.429**	**200.318**	1
	PROVINCIAS													
2	Buenos Aires	2.585	30.772	13.664	6.992	4.082	2.145	1.309	532	327	267	8.212	70.887	2
3	Catamarca	40	390	134	95	55	19	26	14	15	23	274	1.085	3
4	Córdoba	1.097	12.785	6.094	3.504	1.828	970	640	216	119	109	1.491	28.853	4
5	Corrientes	142	2.143	693	331	244	133	135	44	59	59	397	4.380	5
6	Entre Ríos	678	7.656	3.232	1.603	849	486	345	155	122	155	1.050	16.331	6
7	Jujuy	24	698	614	458	596	255	388	105	262	358	365	4.153	7
8	La Rioja	9	114	37	26	13	9	7	2	3	1	74	295	8
9	Mendoza	80	1.558	418	198	116	39	20	12	8	5	1.134	3.588	9
10	Salta	70	1.280	776	436	427	186	206	70	149	160	1.038	4.798	10
11	San Juan	69	432	77	30	10	4	6	1	4	2	241	876	11
12	San Luis	68	730	220	86	34	14	5	5	2	—	397	1.561	12
13	Santa Fe	853	13.110	6.895	3.689	1.995	1.250	868	325	133	69	4.072	33.259	13
14	Santiago del Estero	110	2.013	953	535	381	165	217	71	114	137	1.923	6.619	14
15	Tucumán	49	1.285	560	253	185	79	58	12	21	31	1.823	4.356	15
	TERRITORIOS													
16	Chaco	80	2.925	1.026	416	218	77	38	18	2	4	134	4.938	16
17	Chubut	30	576	348	217	221	133	118	36	20	4	83	1.786	17
18	Formosa	11	376	218	133	92	42	26	4	2	—	168	1.072	18
19	La Pampa	387	3.284	1.473	785	543	274	256	21	3	—	699	7.725	19
20	Los Andes	—	—	—	—	—	—	—	—	—	—	—	—	20
21	Misiones	17	207	56	32	18	13	7	3	3	3	110	469	21
22	Neuquén	31	246	100	55	35	25	16	8	14	3	16	549	22
23	Río Negro	38	323	439	118	52	19	7	3	5	3	680	1.637	23
24	Santa Cruz	22	142	171	160	191	178	66	24	1	4	45	1.004	24
25	Tierra del Fuego	1	15	12	11	1	2	1	—	—	1	3	47	25

PROVINCIA DE BUENOS AIRES

N.º de orden	PARTIDOS	Menos de 1 año	Más de 1 y hasta 5	Más de 5 y hasta 10	Más de 10 y hasta 15	Más de 15 y hasta 20	Más de 20 y hasta 25	Más de 25 y hasta 30	Más de 30 y hasta 35	Más de 35 y hasta 40	Más de 40 años	No determinados	Total de Arrendatarios	N.º de orden
		NUMERO DE ARRENDATARIOS												
1	**Totales**	**2.585**	**30.772**	**13.664**	**6.992**	**4.082**	**2.145**	**1.309**	**532**	**327**	**267**	**8.212**	**70.887**	1
2	Adolfo Alsina	48	440	220	147	102	20	31	14	3	—	27	1.052	2
3	Alberti	14	149	114	47	40	20	21	9	3	2	89	508	3
4	Almirante Brown	7	37	28	8	6	5	6	2	2	—	1	102	4
5	Avellaneda	1	16	16	20	7	19	9	8	9	7	7	119	5
6	Ayacucho	37	446	206	54	24	16	14	7	6	6	52	868	6
7	Azul	40	465	198	89	56	48	38	12	14	13	86	1.059	7
8	Bahía Blanca	25	191	88	57	38	28	5	5	1	2	11	451	8
9	Balcarce	51	1.350	270	142	44	16	9	5	4	3	87	1.981	9
10	Baradero	11	233	88	55	40	10	7	8	2	1	206	661	10
11	Bartolomé Mitre	11	498	237	105	56	28	20	11	2	3	304	1.275	11
12	Bolívar	63	572	259	155	83	44	20	10	1	—	117	1.324	12
13	Bragado	18	317	168	125	68	33	19	10	1	2	118	879	13
14	Brandsen	25	132	66	34	22	13	10	2	1	4	14	323	14
15	Campana	7	59	25	15	14	4	5	4	2	1	7	143	15
16	Cañuelas	25	181	75	34	17	10	9	3	1	3	16	374	16
17	Carlos Casares	18	347	140	62	20	11	4	—	—	—	69	671	17
18	Carlos Tejedor	33	400	213	73	34	22	7	3	—	—	63	848	18
19	Carmen de Areco	11	113	92	16	15	5	9	—	—	1	98	360	19
20	Caseros	24	240	65	32	21	10	4	4	1	—	40	441	20
21	Castelli	9	134	57	17	11	7	3	1	2	1	27	269	21
22	Colón	8	204	72	44	20	12	9	2	2	—	11	384	22
23	Cnel. Dorrego	37	467	229	103	60	22	5	4	3	2	34	966	23
24	Cnel. Pringles	43	422	154	65	43	23	6	3	1	—	65	825	24
25	Cnel. Suárez	56	421	138	51	31	13	2	1	—	—	98	811	25
26	Chacabuco	18	426	164	105	46	32	17	9	5	2	283	1.107	26
27	Chascomús	37	331	138	64	45	32	29	9	12	12	48	757	27
28	Chivilcoy	25	334	181	119	87	44	24	11	2	2	222	1.051	28
29	Dolores	13	155	53	19	13	7	4	2	2	3	31	302	29
30	Esteban Echeverría	16	84	25	14	12	6	7	5	4	1	15	189	30
31	Exaltación de la Cruz	9	144	58	34	21	5	12	1	2	—	114	400	31
32	Florencio Varela	8	61	46	12	11	14	4	7	4	5	14	186	32
33	Gral. Alvarado	9	429	74	32	18	13	1	1	2	1	38	618	33
34	Gral. Alvear	17	234	49	32	9	7	3	—	—	—	40	391	34
35	Gral. Arenales	16	356	309	180	84	75	56	22	2	—	42	1.142	35

ARRENDATARIOS CON Y SIN CONTRATO, CLASIFICADOS SEGUN EL TIEMPO DE RESIDENCIA EN EL CAMPO QUE OCUPAN

Provincia de Buenos Aires (Continuación)

N.° de orden	PARTIDOS	Menos de 1 año	Más de 1 y hasta 5	Más de 5 y hasta 10	Más de 10 y hasta 15	Más de 15 y hasta 20	Más de 20 y hasta 25	Más de 25 y hasta 30	Más de 30 y hasta 35	Más de 35 y hasta 40	Más de 40 años	No determinados	Total de Arrendatarios	N.° de orden
		NUMERO DE ARRENDATARIOS												
36	Gral. Belgrano	23	180	66	32	11	10	4	—	3	4	28	361	36
37	Gral. Lamadrid	25	257	74	45	15	4	6	1	—	—	75	502	37
38	Gral. Las Heras	17	100	57	23	25	12	8	1	5	—	17	265	38
39	Gral. Lavalle	9	86	27	11	2	6	4	1	1	—	26	173	39
40	Gral. Madariaga	20	213	77	46	20	7	3	—	1	4	26	417	40
41	Gral. Paz	14	201	77	31	30	14	10	5	5	1	31	419	41
42	Gral. Pinto	46	209	92	94	30	26	10	2	—	—	56	565	42
43	Gral. Pueyrredón	6	180	52	15	10	7	6	3	2	2	10	293	43
44	Gral. Rodríguez	4	66	20	20	12	11	7	—	1	2	22	165	44
45	Gral. San Martín	2	22	10	7	4	6	6	3	—	—	—	60	45
46	Gral. Sarmiento	7	93	21	17	14	6	5	2	5	4	17	191	46
47	Gral. Uriburu	13	188	57	27	13	10	10	10	2	—	128	458	47
48	Gral. Viamonte	20	385	161	105	42	14	14	4	1	—	99	845	48
49	Gral. Villegas	58	494	237	86	66	23	14	8	—	—	80	1.066	49
50	González Chaves	57	256	148	95	52	30	17	9	1	3	22	690	50
51	Guaminí	—	350	171	97	64	22	11	3	—	—	114	832	51
52	Juárez	43	326	187	80	41	18	10	6	11	2	44	768	52
53	Junín	30	406	242	198	88	55	37	17	9	5	29	1.116	53
54	La Plata	12	96	41	25	37	23	8	4	8	3	13	270	54
55	Laprida	23	145	61	21	13	4	1	2	3	—	32	305	55
56	Las Conchas	11	117	50	24	25	10	9	3	8	8	29	294	56
57	Las Flores	29	336	182	58	49	19	13	14	4	8	58	770	57
58	Leandro N. Alem	9	228	96	37	18	16	4	1	—	3	10	422	58
59	Lincoln	78	723	255	126	67	32	21	7	4	2	172	1.487	59
60	Lobería	52	782	285	77	48	19	12	4	4	4	47	1.334	60
61	Lobos	31	335	140	74	44	34	13	2	3	1	165	842	61
62	Lomas de Zamora	—	2	3	—	—	—	—	—	—	—	1	6	62
63	Luján	16	180	75	49	37	19	20	7	14	6	25	448	63
64	Magdalena	47	366	147	68	49	34	22	9	11	13	55	821	64
65	Maipú	8	102	36	25	11	4	5	—	4	3	12	210	65
66	Marcelino Ugarte	17	509	224	91	25	15	5	4	—	1	188	1.079	66
67	Marcos Paz	9	82	26	16	14	3	1	1	2	2	9	165	67

69	Matanza	8	65	43	22	9	11	4	1	1	2	13	179	69
70	Mercedes	16	271	136	61	49	18	13	6	2	2	235	809	70
71	Merlo	5	77	42	14	7	6	3	—	2	2	18	176	71
72	Monte	16	168	89	25	18	10	9	1	1	4	29	370	72
73	Moreno	4	25	18	5	13	4	4	4	—	1	1	79	73
74	Navarro	23	225	121	81	26	8	6	4	2	—	74	570	74
75	Necochea	43	579	348	128	106	70	32	8	9	2	65	1.390	75
76	Nueve de Julio	38	604	272	161	89	39	26	11	5	2	165	1.412	76
77	Olavarría	37	447	195	90	45	27	18	1	5	5	69	939	77
78	Patagones	21	250	227	96	29	12	11	6	4	2	9	667	78
79	Pehuajó	59	539	206	119	59	29	15	3	1	—	115	1.145	79
80	Pellegrini	28	363	148	98	79	52	11	7	—	—	39	825	80
81	Pergamino	48	909	550	302	128	72	53	24	12	7	47	2.152	81
82	Pila	13	111	61	36	22	9	9	4	3	3	13	284	82
83	Pilar	5	88	48	23	28	6	11	7	3	4	22	245	83
84	Puán	48	394	247	204	111	39	36	10	6	2	47	1.144	84
85	Quilmes	—	14	6	4	4	—	5	—	3	—	1	37	85
86	Ramallo	7	286	147	88	47	57	36	8	2	1	246	925	86
87	Rauch	46	369	116	66	43	24	14	7	9	17	59	770	87
88	Rivadavia	17	266	124	49	57	39	16	5	—	—	67	640	88
89	Rojas	26	571	387	198	81	50	29	9	5	1	54	1.411	89
90	Roque Pérez	14	247	136	70	59	35	19	5	—	2	215	802	90
91	Saavedra	23	222	78	63	50	21	10	6	2	—	32	507	91
92	Saladillo	19	526	172	128	69	26	17	6	4	5	200	1.172	92
93	San Andrés de Giles	10	257	82	46	25	13	6	5	1	2	121	568	93
94	San Antonio de Areco	7	97	38	15	15	4	5	1	1	1	139	323	94
95	San Fernando	4	88	81	42	26	25	2	3	2	4	25	302	95
96	San Isidro	1	2	1	—	—	—	—	—	—	—	—	4	96
97	San Nicolás	18	211	83	62	41	11	14	3	1	1	177	622	97
98	San Pedro	16	376	181	72	63	22	13	1	2	2	434	1.182	98
99	San Vicente	10	78	54	10	5	11	6	5	3	3	21	206	99
100	Seis de Septiembre	7	28	18	7	5	3	2	1	3	2	4	80	100
101	Suipacha	4	98	59	22	16	13	6	1	1	—	24	244	101
102	Tandil	76	817	291	135	75	38	20	7	5	4	83	1.554	102
103	Tapalqué	35	263	108	38	12	14	7	4	3	7	44	535	103
104	Tordillo	14	47	20	14	14	5	8	3	2	4	25	156	104
105	Tornquist	31	223	120	87	54	15	5	1	1	1	24	562	105
106	Trenque Lauquen	53	375	131	69	55	27	8	4	—	—	57	779	106
107	Tres Arroyos	64	576	276	131	75	38	19	12	5	7	51	1.254	107
108	Vecino	29	155	61	21	8	9	4	1	4	1	18	311	108
109	Veinticinco de Mayo	36	298	92	49	67	16	10	2	1	—	918	1.489	109
110	Vicente Lopez	1	2	4	3	—	—	—	—	—	—	—	10	110
111	Villarino	47	504	234	101	64	21	11	1	3	2	47	1.035	111

ARRENDATARIOS CON Y SIN CONTRATO, CLASIFICADOS SEGUN EL TIEMPO DE RESIDENCIA EN EL CAMPO QUE OCUPAN

PROVINCIA DE CATAMARCA

N.º de orden	DEPARTAMENTOS	Menos de 1 año	Más de 1 y hasta 5	Más de 5 y hasta 10	Más de 10 y hasta 15	Más de 15 y hasta 20	Más de 20 y hasta 25	Más de 25 y hasta 30	Más de 30 y hasta 35	Más de 35 y hasta 40	Más de 40 años	No determinados	Total de Arrendatarios	N.º de orden
		NUMERO DE ARRENDATARIOS												
1	**Totales**	40	390	134	95	55	19	26	14	15	23	274	1.085	1
2	Ambato	7	35	13	9	8	—	1	1	1	1	36	112	2
3	Ancasti	1	15	2	—	3	1	—	—	—	1	3	26	3
4	Andalgalá	—	1	1	1	—	—	—	—	—	—	—	3	4
5	Belén	2	41	14	12	6	4	6	3	4	12	65	169	5
6	Capayán	4	13	5	3	2	2	1	—	1	1	11	43	6
7	Capital	—	—	2	2	2	—	1	—	—	2	2	11	7
8	El Alto	1	4	—	3	3	—	—	—	—	—	6	17	8
9	Esquiú	2	55	10	5	3	—	—	—	—	—	15	90	9
10	La Paz	1	17	2	—	—	—	—	—	—	—	9	29	10
11	Paclín	5	97	53	28	18	8	10	5	4	2	25	255	11
12	Pomán	1	11	4	3	—	—	—	—	—	2	2	23	12
13	Santa María	—	22	4	9	4	1	2	2	1	1	72	118	13
14	Santa Rosa	1	14	2	6	2	1	2	—	—	—	7	35	14
15	Tinogasta	1	25	14	11	4	2	3	2	2	1	8	73	15
16	Valle Viejo	14	40	8	3	—	—	—	1	2	—	13	81	16

PROVINCIA DE CORDOBA

1	**Totales**	1.097	12.785	6.094	3.504	1.828	970	640	216	119	109	1.491	28.853	1
2	Calamuchita	20	277	119	74	31	13	4	2	2	5	30	577	2
3	Capital	9	152	65	29	16	13	6	2	1	1	8	302	3
4	Colón	31	322	121	60	25	10	9	5	4	10	39	636	4
5	Cruz del Eje	12	132	46	15	11	5	6	—	—	9	38	274	5
6	General Roca	71	711	324	130	124	59	60	19	3	2	70	1.573	6
7	Ischilín	9	61	27	5	2	2	3	2	1	3	16	131	7
8	Juárez Celman	91	942	377	203	119	69	54	14	6	1	117	1.993	8
9	Marcos Juárez	110	1.291	846	519	198	110	78	24	9	11	102	3.298	9
10	Minas	3	25	8	7	4	2	3	3	1	1	4	61	10

12	Punilla	5	57	14	10	4	3	4	3	3	4	21	128	12
13	Río Cuarto	117	1.560	717	414	207	115	67	25	8	7	139	3.376	13
14	Río Primero	62	674	202	157	30	13	4	1	5	6	48	1.202	14
15	Río Seco	7	68	24	15	16	5	3	2	1	1	13	155	15
16	Río Segundo	71	985	445	290	152	98	64	9	4	5	74	2.197	16
17	San Alberto	5	80	14	4	5	1	—	—	—	1	102	212	17
18	San Javier	8	50	15	3	1	—	—	—	—	—	66	143	18
19	San Justo	153	1.473	711	434	275	165	115	37	36	24	177	3.600	19
20	Santa María	15	738	342	192	91	29	14	4	8	6	50	1.489	20
21	Sobremonte	5	15	10	2	3	—	—	—	—	—	3	38	21
22	Tercero Abajo	50	554	268	148	100	45	25	12	4	1	118	1.325	22
23	Tercero Arriba	80	830	438	273	175	94	59	12	16	6	60	2.043	23
24	Totoral	13	111	57	16	9	2	2	1	—	—	24	235	24
25	Tulumba	5	52	16	6	5	—	—	—	—	—	15	99	25
26	Unión	142	1.590	880	492	225	117	58	39	6	5	141	3.695	26

PROVINCIA DE CORRIENTES

1	**Totales**	**142**	**2.143**	**693**	**331**	**244**	**133**	**135**	**44**	**59**	**59**	**397**	**4.380**	1
2	Bella Vista	—	24	8	2	3	—	—	—	1	2	5	45	2
3	Berón de Astrada	1	7	3	1	—	—	—	—	—	—	3	15	3
4	Capital	2	88	48	18	16	8	12	7	12	8	13	232	4
5	Concepción	4	189	63	16	21	6	9	2	2	6	29	347	5
6	Curuzú Cuatiá	29	175	35	18	13	14	4	4	8	4	24	328	6
7	Empedrado	—	36	24	7	7	2	3	—	—	—	75	154	7
8	Esquina	19	157	39	32	18	7	7	1	3	4	20	307	8
9	General Paz	—	79	59	33	20	9	18	5	3	3	23	252	9
10	Goya	7	499	120	58	36	14	24	4	5	5	62	834	10
11	Itatí	—	—	1	—	2	1	—	—	—	—	2	6	11
12	Ituzaingo	3	47	12	9	12	—	2	—	1	—	6	92	12
13	Lavalle	2	50	26	12	10	3	1	—	3	1	18	126	13
14	Mburucuyá	—	43	19	16	11	8	7	3	7	2	9	125	14
15	Mercedes	24	113	36	13	7	10	4	—	2	1	16	226	15
16	Monte Caseros	13	125	47	29	13	26	8	1	—	3	13	278	16
17	Paso de los Libres	9	47	16	4	4	2	4	1	—	2	7	96	17
18	Saladas	2	47	11	4	2	2	3	1	—	1	10	83	18
19	San Cosme	4	92	23	13	12	4	11	5	2	7	4	177	19
20	San Luis del Palmar	1	33	17	9	11	6	9	5	8	10	16	125	20
21	San Martín	1	41	14	8	3	1	2	1	—	—	14	85	21
22	San Miguel	1	25	13	4	6	1	2	2	1	—	7	62	22
23	San Roque	2	146	29	19	9	2	3	—	—	—	12	222	23
24	Santo Tomé	7	35	15	2	4	2	—	2	—	—	6	73	24
25	Sauce	11	45	15	4	4	5	2	—	1	—	3	90	25

ARRENDATARIOS CON Y SIN CONTRATO, CLASIFICADOS SEGUN EL TIEMPO DE RESIDENCIA EN EL CAMPO QUE OCUPAN

PROVINCIA DE ENTRE RIOS

N.° de orden	DEPARTAMENTOS	Menos de 1 año	Más de 1 y hasta 5	Más de 5 y hasta 10	Más de 10 y hasta 15	Más de 15 y hasta 20	Más de 20 y hasta 25	Más de 25 y hasta 30	Más de 30 y hasta 35	Más de 35 y hasta 40	Más de 40 años	No determinados	Total de Arrendatarios	N.° de orden
		NUMERO DE ARRENDATARIOS												
1	**Totales**	**678**	**7.656**	**3.232**	**1.603**	**849**	**486**	**345**	**155**	**122**	**155**	**1.050**	**16.331**	1
2	Colón	52	593	251	127	65	41	52	10	3	6	67	1.267	2
3	Concordia	62	507	206	72	32	21	39	3	4	6	40	992	3
4	Diamante	20	256	145	76	59	43	22	15	8	12	28	684	4
5	Federación	59	437	199	112	36	28	11	4	6	8	38	938	5
6	Gualeguay	43	426	124	64	33	11	7	4	2	3	70	787	6
7	Gualeguaychú	57	731	349	197	85	39	22	19	8	8	71	1.586	7
8	La Paz	73	709	228	127	32	13	6	2	2	6	29	1.227	8
9	Nogoyá	47	868	291	141	65	48	27	17	10	12	94	1.620	9
10	Paraná	73	959	478	250	197	99	61	16	20	27	83	2.263	10
11	Rosario Tala	50	409	162	88	53	30	28	27	29	35	86	997	11
12	San José de Feliciano	23	176	35	21	18	7	5	5	3	2	12	307	12
13	Uruguay	45	763	379	171	86	54	22	14	10	1	320	1.865	13
14	Victoria	24	304	104	45	35	7	8	5	3	—	25	560	14
15	Villaguay	50	518	281	112	53	45	35	14	14	29	87	1.238	15

PROVINCIA DE JUJUY

1	**Totales**	**24**	**698**	**644**	**458**	**596**	**255**	**388**	**105**	**262**	**358**	**365**	**4.153**	1
2	Capital	—	41	27	12	18	9	13	2	8	9	10	149	2
3	Cochinoca	3	55	70	67	93	48	69	33	49	81	57	625	3
4	El Carmen	9	96	44	22	22	8	6	1	1	3	2	214	4
5	Gobernador Ovejero	—	44	18	15	9	5	1	1	3	3	10	109	5
6	Gobernador Tello	—	14	11	15	20	4	7	1	—	4	8	84	6
7	Humahuaca	1	35	65	42	60	34	56	13	40	87	130	563	7
8	Ledesma	4	34	18	12	5	2	—	1	—	—	10	86	8
9	Rinconada	—	61	50	32	40	23	31	8	23	32	7	307	9
10	San Antonio	2	39	25	15	20	5	6	2	4	5	63	186	10
11	San Pedro	—	17	16	3	4	4	2	—	—	—	—	46	11

12	Santa Catalina	2	53	47	42	97	32	50	18	27	43	10	421	12
13	Tilcara	—	58	42	25	25	10	15	5	6	10	5	201	13
14	Tumbaya	1	30	55	38	47	20	21	7	12	18	10	259	14
15	Yaví	2	121	156	118	136	51	111	13	89	63	43	903	15

PROVINCIA DE LA RIOJA

1	**Totales**	**9**	**114**	**37**	**26**	**13**	**9**	**7**	**2**	**3**	**1**	**74**	**295**	1
2	Arauco	2	4	1	—	—	2	—	—	—	—	—	9	2
3	Belgrano	—	1	—	—	1	—	—	—	—	—	—	2	3
4	Capital	2	16	3	3	—	—	1	—	—	—	7	32	4
5	Castro Barros	—	—	1	—	—	—	—	—	—	—	4	5	5
6	Chilecito	—	21	9	5	3	—	—	1	2	1	5	47	6
7	Famatina	—	27	6	2	1	1	—	—	—	—	9	46	7
8	General Lavalle	2	16	6	12	4	2	5	—	1	—	25	73	8
9	Gobernador Gordillo	—	2	2	—	1	1	—	—	—	—	—	6	9
10	Independencia	—	1	—	—	—	—	—	—	—	—	—	1	10
11	Lamadrid	1	6	2	3	2	—	—	—	—	—	15	29	11
12	Ocampo	1	5	—	—	1	—	—	—	—	—	1	8	12
13	Pelagio B. Luna	—	3	2	—	—	1	—	—	—	—	4	10	13
14	Roca	—	—	1	—	—	—	—	—	—	—	—	1	14
15	Sanagasta	—	5	—	—	—	—	1	—	—	—	1	7	15
16	San Martín	1	—	—	—	—	—	—	—	—	—	2	3	16
17	Sarmiento	—	3	3	—	—	2	—	—	—	—	—	8	17
18	Vélez Sársfield	—	4	1	1	—	—	—	1	—	—	1	8	18

PROVINCIA DE MENDOZA

1	**Totales**	**80**	**1.558**	**418**	**198**	**116**	**39**	**20**	**12**	**8**	**5**	**1.134**	**3.588**	1
2	General Alvear	8	204	50	28	5	3	1	2	1	1	257	560	2
3	Godoy Cruz	1	7	2	2	1	—	—	—	—	—	3	16	3
4	Guaymallén	3	43	15	6	4	3	1	—	—	—	99	174	4
5	Junín	2	74	12	7	4	1	1	—	—	—	35	136	5
6	La Paz	—	30	15	5	3	1	—	—	—	—	9	63	6
7	Las Heras	5	50	11	5	2	—	—	—	—	—	25	98	7
8	Lavalle	9	69	12	8	—	2	1	—	—	—	64	165	8
9	Luján	—	57	19	18	9	1	3	—	—	—	14	121	9
10	Maipú	9	103	54	25	28	10	1	—	—	—	116	346	10
11	Rivadavia	4	79	17	5	1	—	—	1	—	—	57	164	11
12	San Carlos	4	72	13	4	4	—	1	—	—	1	34	133	12

ARRENDATARIOS CON Y SIN CONTRATO, CLASIFICADOS SEGUN EL TIEMPO DE RESIDENCIA EN EL CAMPO QUE OCUPAN

Provincia de Mendoza (Continuación)

N.° de orden	DEPARTAMENTOS	Menos de 1 año	Más de 1 y hasta 5	Más de 5 y hasta 10	Más de 10 y hasta 15	Más de 15 y hasta 20	Más de 20 y hasta 25	Más de 25 y hasta 30	Más de 30 y hasta 35	Más de 35 y hasta 40	Más de 40 años	No determinados	Total de Arrendatarios	N.° de orden
		NUMERO DE ARRENDATARIOS												
13	San Martín	11	94	27	6	1	—	—	—	—	—	52	191	13
14	San Rafael	19	567	148	73	48	16	11	9	7	2	265	1.165	14
15	Santa Rosa	1	24	6	—	2	—	—	—	—	—	24	57	15
16	Tunuyán	1	44	11	5	4	2	—	—	—	1	37	105	16
17	Tupungato	3	41	6	1	—	—	—	—	—	—	43	94	17

PROVINCIA DE SALTA

1	**Totales**	**70**	**1.280**	**776**	**436**	**427**	**186**	**206**	**70**	**149**	**160**	**1.038**	**4.798**	**1**
2	Anta	4	56	29	16	7	3	6	1	1	2	29	154	2
3	Cachí	3	49	24	12	17	9	7	3	5	10	88	227	3
4	Cafayate	1	10	5	1	1	—	—	—	—	—	2	20	4
5	Caldera	2	44	37	22	18	3	9	5	7	5	33	185	5
6	Campo Santo	14	128	43	17	6	2	2	—	3	—	33	248	6
7	Candelaria	—	34	8	1	3	1	—	—	1	—	27	75	7
8	Capital	4	86	52	35	43	15	14	8	7	11	58	333	8
9	Cerrillos	2	45	19	14	8	4	1	—	2	2	32	129	9
10	Chicoana	—	18	4	2	3	1	—	—	—	—	5	33	10
11	Guachipas	—	24	13	2	3	2	—	—	1	—	37	82	11
12	Iruya	—	34	35	41	44	18	21	4	13	12	25	247	12
13	La Poma	—	26	15	7	8	4	5	2	3	1	10	81	13
14	La Viña	5	32	18	8	6	6	4	2	8	4	15	108	14
15	Metán	13	150	81	22	18	4	7	1	1	—	62	359	15
16	Molinos	4	117	69	38	27	15	18	3	8	6	147	452	16
17	Orán	3	55	41	10	10	8	2	1	1	—	69	200	17
18	Rivadavia	1	32	35	14	6	3	2	1	1	—	27	122	18
19	Rosario de la Frontera	8	95	47	20	17	6	6	—	3	1	82	285	19
20	Rosario de Lerma	—	39	22	16	9	3	6	2	5	3	19	124	20
21	San Carlos	6	61	29	22	14	6	4	3	4	9	78	236	21
22	Santa Victoria	—	145	150	116	159	73	92	34	75	94	160	1.098	22

PROVINCIA DE SAN JUAN

1	**Totales**	69	432	77	30	10	4	6	1	4	2	241	876	1
2	Albardón	1	9	1	—	—	—	—	—	—	—	7	18	2
3	Angaco Norte	8	—	—	—	—	—	—	—	—	—	2	10	3
4	Angaco Sud	15	2	—	—	—	—	—	—	—	—	8	25	4
5	Barrial	7	—	—	—	—	—	—	—	—	—	2	9	5
6	Calingasta	—	1	1	—	—	—	—	—	—	—	1	3	6
7	Caucete	1	7	1	1	—	—	—	—	—	—	12	22	7
8	Concepción	—	3	—	—	—	—	—	—	—	—	3	6	8
9	Chimbas.....	15	2	2	1	—	—	—	—	—	—	10	30	9
10	Desamparados	1	13	1	—	—	—	—	—	—	—	2	17	10
11	Iglesia.....	1	6	1	—	—	—	—	—	—	—	—	8	11
12	Jachal	3	63	13	16	6	3	6	1	4	2	25	142	12
13	Nueve de Julio	4	16	1	2	1	—	—	—	—	—	5	29	13
14	Pocito	5	143	23	7	—	1	—	—	—	—	72	251	14
15	Rivadavia	1	4	3	1	—	—	—	—	—	—	4	13	15
16	Santa Lucía	—	40	3	—	1	—	—	—	—	—	11	55	16
17	Sarmiento	—	16	6	1	—	—	—	—	—	—	10	33	17
18	Trinidad.....	1	79	16	1	2	—	—	—	—	—	42	141	18
19	Ullún	—	4	—	—	—	—	—	—	—	—	5	9	19
20	Valle Fértil	1	4	1	—	—	—	—	—	—	—	5	11	20
21	Veinticinco de Mayo	1	20	4	—	—	—	—	—	—	—	14	39	21
22	Zonda	4	—	—	—	—	—	—	—	—	—	1	5	22

PROVINCIA DE SAN LUIS

1	**Totales**	68	730	220	86	34	14	5	5	2	—	397	1.561	1
2	Ayacucho	5	23	4	2	1	—	—	—	—	—	31	66	2
3	Belgrano	2	19	3	2	2	2	1	1	—	—	21	53	3
4	Capital	5	44	12	6	2	2	—	—	—	—	31	102	4
5	Chacabuco	9	88	34	15	2	—	—	—	—	—	57	205	5
6	Junín	8	72	14	4	3	1	—	1	—	—	80	183	6
7	Pedernera	29	318	107	32	16	7	2	—	—	—	88	599	7
8	Pringles	8	109	35	19	7	1	1	1	1	—	52	234	8
9	San Martín	2	57	11	6	1	1	1	2	1	—	37	119	9

ARRENDATARIOS CON Y SIN CONTRATO, CLASIFICADOS SEGUN EL TIEMPO DE RESIDENCIA EN EL CAMPO QUE OCUPAN

PROVINCIA DE SANTA FE

N.º de orden	DEPARTAMENTOS	Menos de 1 año	Más de 1 y hasta 5	Más de 5 y hasta 10	Más de 10 y hasta 15	Más de 15 y hasta 20	Más de 20 y hasta 25	Más de 25 y hasta 30	Más de 30 y hasta 35	Más de 35 y hasta 40	Más de 40 años	No determinados	Total de Arrendatarios	N.º de orden
		NUMERO DE ARRENDATARIOS												
1	**Totales**	**853**	**13.110**	**6.895**	**3.689**	**1.995**	**1.250**	**868**	**325**	**133**	**69**	**4.072**	**33.259**	1
2	Belgrano	28	399	249	203	98	60	49	15	7	2	92	1.202	2
3	Capital	34	436	199	111	63	38	18	7	2	—	136	1.044	3
4	Caseros	39	840	573	349	168	147	113	32	3	1	262	2.527	4
5	Castellanos	79	687	330	149	88	46	33	11	8	9	304	1.744	5
6	Constitución	45	1.199	662	414	251	193	139	37	14	3	343	3.300	6
7	Garay	3	157	55	28	24	4	9	3	2	—	145	430	7
8	General López	90	2.177	1.089	481	216	95	74	25	4	2	427	4.680	8
9	General Obligado	37	590	242	134	39	29	17	9	4	2	171	1.274	9
10	Iriondo	49	879	548	344	191	171	84	49	14	3	214	2.546	10
11	Las Colonias	82	734	321	136	105	36	28	11	17	8	496	1.974	11
12	Nueve de Julio	26	272	102	97	19	16	3	1	1	1	71	609	12
13	Rosario	55	824	525	323	254	166	136	61	31	21	461	2.857	13
14	San Cristóbal	62	803	301	169	72	29	28	9	4	3	191	1.671	14
15	San Javier	34	188	89	33	19	3	4	1	1	—	86	458	15
16	San Jerónimo	42	782	405	217	114	67	36	15	6	9	163	1.856	16
17	San Justo	29	586	366	78	31	10	4	4	1	2	147	1.258	17
18	San Lorenzo	41	562	345	232	136	90	59	23	7	1	209	1.705	18
19	San Martín	49	766	381	153	94	46	30	10	7	2	115	1.663	19
20	Vera	29	229	113	28	13	4	4	2	—	—	39	461	20

PROVINCIA DE SANTIAGO DEL ESTERO

1	**Totales**	**110**	**2.013**	**953**	**535**	**381**	**165**	**217**	**71**	**114**	**137**	**1.923**	**6.619**	1
2	Aguirre	7	73	24	14	4	6	2	3	2	2	42	179	2
3	Alberti	—	6	4	3	—	1	—	—	—	—	7	21	3
4	Avellaneda	12	203	144	124	102	46	68	16	23	50	248	1.036	4
5	Bartolomé Mitre	6	63	34	25	5	3	1	—	1	—	85	223	5

6	Belgrano	6	125	39	13	1	—	1	—	—	—	30	215	6
7	Capital	3	47	18	7	9	1	2	—	—	—	39	126	7
8	Carlos Pellegrini	—	12	2	1	2	—	—	—	—	—	7	24	8
9	Copo	—	1	1	3	—	—	—	—	—	—	8	13	9
10	Choya	3	7	2	—	1	—	—	—	—	—	8	21	10
11	Figueroa	—	175	38	12	11	2	4	—	4	1	69	316	11
12	Giménez	—	11	4	3	1	1	3	1	1	1	16	42	12
13	Guasayán	—	6	4	—	—	—	2	—	—	—	4	16	13
14	La Banda	10	286	93	31	12	5	1	1	—	—	151	590	14
15	Loreto	—	74	75	59	52	16	33	5	12	17	241	584	15
16	Mariano Moreno	1	23	8	3	4	—	—	—	—	—	13	52	16
17	Matará	1	76	31	9	3	8	—	—	1	—	71	200	17
18	Ojo de Agua	—	49	19	9	5	1	6	1	—	—	43	133	18
19	Quebrachos	2	46	43	20	14	8	7	2	3	2	51	198	19
20	Río Hondo	—	4	5	6	13	5	10	1	5	5	28	82	20
21	Rivadavia	8	166	75	43	11	1	—	—	—	—	43	347	21
22	Robles	4	117	15	3	1	—	—	—	—	—	105	245	22
23	Salavina	2	167	114	68	59	21	44	19	18	30	227	769	23
24	San Martín	—	21	16	6	11	2	2	—	5	—	21	84	24
25	Sarmiento	31	24	16	12	6	15	4	11	20	—	94	233	25
26	Silípica	—	28	36	22	22	9	15	10	14	28	120	304	26
27	Veintiocho de Marzo	14	203	93	39	32	14	12	1	5	1	152	566	27

PROVINCIA DE TUCUMAN

1	**Totales**	**49**	**1.285**	**560**	**253**	**185**	**79**	**58**	**12**	**21**	**31**	**1.823**	**4.356**	**1**
2	Burruyacú	3	172	75	35	16	6	3	1	—	2	39	352	2
3	Capital	8	116	54	37	25	16	8	1	1	1	88	355	3
4	Cruz Alta	2	128	47	7	22	2	2	—	1	1	312	524	4
5	Chicligasta	6	102	44	23	11	7	5	—	—	1	254	453	5
6	Famaillá	2	77	43	18	8	2	2	1	—	—	212	365	6
7	Graneros	1	24	12	3	6	—	—	—	—	—	13	59	7
8	Leales	4	131	60	15	10	5	—	—	—	1	49	275	8
9	Monteros	1	79	37	9	7	7	1	—	—	—	478	619	9
10	Río Chico	1	65	17	4	7	4	1	1	—	—	95	195	10
11	Tafí	5	159	88	65	49	22	27	8	14	18	126	581	11
12	Trancas	16	232	83	37	24	8	9	—	5	7	157	578	12

ARRENDATARIOS CON Y SIN CONTRATO, SEGUN EL TIEMPO DE RESIDENCIA EN EL CAMPO QUE OCUPAN

TERRITORIO DEL CHACO

N.º de orden	DEPARTAMENTOS	Menos de 1 año	Más de 1 y hasta 5	Más de 5 y hasta 10	Más de 10 y hasta 15	Más de 15 y hasta 20	Más de 20 y hasta 25	Más de 25 y hasta 30	Más de 30 y hasta 35	Más de 35 y hasta 40	Más de 40 años	No determinados	Total de Arrendatarios	N.º de orden
		NUMERO DE ARRENDATARIOS												
1	**Totales**	**80**	**2.925**	**1.026**	**416**	**218**	**77**	**38**	**18**	**2**	**4**	**134**	**4.938**	1
2	Bermejo	4	407	115	37	19	12	4	6	1	1	22	628	2
3	Campo del Cielo	28	501	122	78	40	10	7	—	—	—	29	815	3
4	Martínez de Hoz	3	154	67	32	27	8	1	—	—	—	10	302	4
5	Napalpí	10	564	255	134	67	20	6	—	—	—	11	1.067	5
6	Resistencia	8	664	258	82	43	21	17	11	1	3	26	1.134	6
7	Río Teuco	2	16	9	4	5	2	—	—	—	—	8	46	7
8	Tapenaga	16	417	177	42	16	4	1	1	—	—	22	696	8
9	Tobas	9	202	23	7	1	—	2	—	—	—	6	250	9

TERRITORIO DEL CHUBUT

1	**Totales**	**30**	**576**	**348**	**217**	**221**	**133**	**118**	**36**	**20**	**4**	**83**	**1.786**	1
2	Biedma	3	27	41	23	15	12	11	2	1	—	11	146	2
3	Cushamen	1	5	7	5	1	2	5	1	2	—	—	29	3
4	Escalante	4	26	18	15	9	4	5	1	—	—	4	86	4
5	Florentino Ameghino	—	8	11	11	4	7	4	4	1	—	4	54	5
6	Futaleufú	1	41	29	11	18	5	4	1	1	1	13	125	6
7	Gaimán	4	225	46	21	18	10	4	4	2	1	11	346	7
8	Gastre	3	5	3	3	7	3	11	1	2	—	3	41	8
9	Languiñeo	—	19	17	12	18	9	11	6	2	—	2	96	9
10	Mártires	2	6	14	4	2	4	—	—	—	—	—	32	10
11	Paso de Indios	1	14	8	13	14	6	6	2	1	—	4	69	11
12	Rawson	2	65	32	11	8	6	—	1	1	1	4	131	12
13	Río Senguer	—	32	30	33	52	32	29	5	1	—	10	224	13
14	Sarmiento	8	61	34	22	14	18	4	2	2	—	3	168	14
15	Tehuelches	1	21	33	19	23	9	14	3	3	1	13	140	15
16	Telsen	—	21	25	14	18	6	10	3	1	—	1	99	16

TERRITORIO DE FORMOSA

1	**Totales**	**11**	**376**	**218**	**133**	**92**	**42**	**26**	**4**	**2**	—	**168**	**1.072**	**1**
2	Bermejo	—	9	2	1	2	1	—	1	—	—	1	17	2
3	Formosa	—	9	9	3	8	2	—	—	—	—	51	82	3
4	Laishi	1	135	52	28	6	11	2	1	—	—	59	295	4
5	Matacos	—	6	3	4	—	1	1	—	1	—	1	17	5
6	Patiños	2	48	65	34	16	6	1	—	1	—	9	182	6
7	Pilagás	3	63	35	29	30	14	13	2	—	—	6	195	7
8	Pilcomayo	1	34	9	8	10	4	7	—	—	—	8	81	8
9	Pirané	4	68	42	26	19	3	1	—	—	—	33	196	9
10	Ramón Lista	—	4	1	—	1	—	1	—	—	—	—	7	10

TERRITORIO DE LA PAMPA

1	**Totales**	**387**	**3.284**	**1.473**	**785**	**543**	**274**	**256**	**21**	**3**	—	**699**	**7.725**	**1**
2	Atreucó	23	160	71	43	20	18	9	2	—	—	32	378	2
3	Caleu Caleu	18	79	54	19	10	6	—	—	—	—	16	202	3
4	Capital	13	231	58	27	13	8	5	3	1	—	25	384	4
5	Catriló	9	143	53	33	11	9	10	—	—	—	10	278	5
6	Conhello	48	362	169	93	67	33	32	1	—	—	94	899	6
7	Curacó	4	22	13	7	5	3	1	—	—	—	9	64	7
8	Chalileo	2	23	15	2	—	2	2	—	1	—	7	54	8
9	Chapaleufú	19	159	65	18	26	12	1	—	—	—	13	313	9
10	Chicalcó	—	11	10	—	—	—	—	—	—	—	5	26	10
11	Guatraché	38	311	115	49	36	4	11	—	—	—	64	628	11
12	Hucal	42	327	168	86	48	17	83	4	—	—	121	896	12
13	Lihuel Calel	10	75	30	29	14	7	1	—	1	—	8	175	13
14	Limay Mahuida	5	30	8	5	3	1	2	—	—	—	7	61	14
15	Loventuel	13	73	33	10	9	3	1	—	—	—	45	187	15
16	Maracó	22	151	61	39	20	10	11	2	—	—	15	331	16
17	Puelén	—	1	—	—	—	1	—	—	—	—	3	5	17
18	Quemú Quemú	3	165	106	66	75	24	18	1	—	—	29	487	18
19	Rancul	32	220	88	63	45	20	14	2	—	—	38	522	19
20	Realicó	23	244	111	47	49	30	17	1	—	—	44	566	20
21	Toay	19	156	61	17	5	3	2	1	—	—	32	296	21
22	Trenel	15	174	105	104	73	55	33	2	—	—	43	604	22
23	Utracán	29	167	79	28	14	8	3	2	—	—	39	369	23

ARRENDATARIOS CON Y SIN CONTRATO, SEGUN EL TIEMPO DE RESIDENCIA EN EL CAMPO QUE OCUPAN

TERRITORIO DE MISIONES

N.º de orden	DEPARTAMENTOS	Menos de 1 año	Más de 1 y hasta 5	Más de 5 y hasta 10	Más de 10 y hasta 15	Más de 15 y hasta 20	Más de 20 y hasta 25	Más de 25 y hasta 30	Más de 30 y hasta 35	Más de 35 y hasta 40	Más de 40 años	No determinados	Total de Arrendatarios	N.º de orden
		NUMERO DE ARRENDATARIOS												
1	**Totales**	**17**	**207**	**56**	**32**	**18**	**13**	**7**	**3**	**3**	**3**	**110**	**469**	**1**
2	Apóstoles	1	46	18	7	7	6	1	—	1	—	34	121	2
3	Cainguas	—	8	1	1	—	—	—	—	—	—	2	12	3
4	Candelaria	2	18	8	1	—	1	—	—	—	—	27	57	4
5	Concepción	8	70	17	14	4	3	6	3	1	2	18	146	5
6	Guaraní	—	—	1	—	—	—	—	—	—	—	1	2	6
7	Iguazú	—	2	1	—	—	—	—	—	—	—	1	4	7
8	Posadas	6	27	2	3	1	—	—	—	—	—	9	48	8
9	San Ignacio	—	14	5	2	2	—	—	—	—	—	7	30	9
10	San Javier	—	21	3	4	4	3	—	—	1	1	11	48	10
11	San Pedro	—	1	—	—	—	—	—	—	—	—	—	1	11

TERRITORIO DE NEUQUEN

1	**Totales**	**31**	**246**	**100**	**55**	**35**	**25**	**16**	**8**	**14**	**3**	**16**	**549**	**1**
2	Aluminé	4	19	9	2	2	—	—	—	1	—	1	38	2
3	Añelo	—	1	—	1	—	—	—	—	—	—	—	2	3
4	Catán Lil	—	8	9	3	3	—	1	—	—	—	—	24	4
5	Collón Curá	—	8	7	4	—	—	—	—	—	—	1	20	5
6	Confluencia	9	38	5	4	1	—	1	—	1	—	2	61	6
7	Chos Malal	1	15	3	3	1	3	—	1	1	—	—	28	7
8	Huiliches	—	2	4	—	1	1	—	—	—	—	—	8	8
9	Lácar	1	5	7	6	7	8	3	2	1	—	1	41	9
10	Loncopué	3	28	5	6	2	4	2	—	1	1	5	57	10
11	Los Lagos	—	2	1	—	2	—	—	—	—	—	—	5	11
12	Minas	1	19	11	2	1	2	1	—	2	—	—	39	12
13	Ñorquín	1	63	23	16	11	5	5	4	6	2	4	140	13
14	Pehuenches	—	—	1	—	—	—	—	—	—	—	1	2	14
15	Picunches	11	26	9	2	3	1	1	—	1	—	—	54	15

16	Picún Leufú	—	6	2	4	—	1	—	—	—	—	—	13	16
17	Zapala	—	6	4	2	1	—	2	1	—	—	1	17	17

TERRITORIO DE RIO NEGRO

1	**Totales**	**38**	**323**	**439**	**118**	**52**	**19**	**7**	**3**	**5**	**3**	**680**	**1.687**	**1**
2	Adolfo Alsina	6	70	31	13	9	5	3	1	2	1	37	178	2
3	Avellaneda	10	84	31	10	7	3	—	1	1	—	110	257	3
4	Bariloche	—	8	1	1	—	1	—	—	—	—	2	13	4
5	El Cuy	—	10	5	5	4	—	1	—	—	—	25	50	5
6	General Conesa	6	42	16	9	5	1	1	—	—	—	21	101	6
7	General Roca	—	18	298	62	15	2	—	1	—	—	303	699	7
8	Nueve de Julio	3	2	5	2	—	—	1	—	—	—	17	30	8
9	Ñorquincó	2	2	1	—	—	2	—	—	—	—	4	11	9
10	Pichí Mahuída	8	64	27	6	4	4	1	—	—	1	44	159	10
11	Pilcaniyen	1	14	9	2	3	—	—	—	2	1	37	69	11
12	San Antonio	—	3	5	4	—	1	—	—	—	—	7	20	12
13	Valcheta	—	2	1	1	1	—	—	—	—	—	4	9	13
14	Veinticinco de Mayo	2	4	9	3	4	—	—	—	—	—	69	91	14

TERRITORIO DE SANTA CRUZ

1	**Totales**	**22**	**142**	**171**	**160**	**191**	**178**	**66**	**24**	**1**	**4**	**45**	**1.004**	**1**
2	Corpen Aike	4	14	26	10	4	16	6	1	—	1	5	87	2
3	Deseado	2	44	52	38	85	99	41	17	1	3	22	404	3
4	Guer Aike	1	14	12	12	2	3	1	3	—	—	2	50	4
5	Lago Argentino	7	22	19	23	13	8	8	3	—	—	4	107	5
6	Lago Buenos Aires	—	7	6	16	19	23	2	—	—	—	4	77	6
7	Magallanes	—	14	15	15	6	4	2	—	—	—	2	58	7
8	Río Chico	8	27	41	46	62	25	6	—	—	—	6	221	8

TERRITORIO DE TIERRA DEL FUEGO

1	**Totales**	**1**	**15**	**12**	**11**	**1**	**2**	**1**	—	—	**1**	**3**	**47**	**1**
2	Bahía Thetis	1	1	4	2	—	1	1	—	—	1	1	12	2
3	San Sebastián	—	8	4	3	—	—	—	—	—	—	1	16	3
4	Ushuaia	—	6	4	6	1	1	—	—	—	—	1	19	4

ARRENDAMIENTOS EN DINERO CLASIFICADOS POR ESCALA DE PRECIOS

(En pesos moneda nacional por hectárea)

TIPO DE EXPLOTACION: CHACRA

N.° de ord.	PROVINCIAS Y TERRITORIOS	Hasta 5	Más de 5 y hasta 10	Más de 10 y hasta 15	Más de 15 y hasta 20	Más de 20 y hasta 25	Más de 25 y hasta 30	Más de 30 y hasta 35	Más de 35 y hasta 40	Más de 40 y hasta 45	Más de 45 y hasta 50	Más de 50	No determinados	Totales	N.° de ord.
1	**Totales de la República** ...	**5.608**	**7.873**	**5.833**	**5.900**	**4.204**	**4.314**	**2.571**	**3.062**	**1.231**	**1.587**	**2.867**	**1.177**	**46.227**	1
	PROVINCIAS														
2	Buenos Aires	631	2.643	3.317	3.310	2.402	2.279	1.327	1.525	589	700	1.357	71	20.151	2
3	Catamarca	6	7	4	3	6	6	2	9	1	3	17	33	97	3
4	Córdoba	394	886	493	315	162	138	55	55	27	25	103	92	2.745	4
5	Corrientes.....	328	555	104	36	13	5	6	2	1	2	6	6	1.064	5
6	Entre Ríos	480	1.334	378	130	51	32	16	31	8	12	55	131	2.658	6
7	Jujuy.....	104	54	53	32	23	8	4	7	4	20	66	38	413	7
8	La Rioja	8	6	7	5	3	2	1	4	1	1	2	3	43	8
9	Mendoza.....	67	164	88	127	89	98	52	41	14	53	167	51	1.011	9
10	Salta	236	145	174	211	92	51	22	20	3	18	44	43	1.059	10
11	San Juan	13	44	14	21	6	11	12	27	7	19	17	2	193	11
12	San Luis	68	15	10	8	5	3	2	1	1	1	2	9	125	12
13	Santa Fe	228	406	450	920	955	1.318	839	1.107	517	518	613	186	8.057	13
14	Santiago del Estero	380	350	146	155	12	18	10	5	3	8	16	93	1.196	14
15	Tucumán	202	272	268	411	283	215	197	194	43	184	368	109	2.746	15
	TERRITORIOS														
16	Chaco	1.412	672	220	151	49	77	6	3	2	2	8	242	2.844	16
17	Chubut	26	33	36	41	28	25	5	6	1	8	4	10	223	17
18	Formosa	83	11	33	2	14	20	—	—	—	—	6	28	197	18
19	La Pampa	720	231	19	9	4	3	—	5	2	5	6	15	1.019	19
20	Los Andes	—	—	—	—	—	—	—	—	—	—	—	—	—	20
21	Misiones	152	25	9	3	2	2	—	16	—	1	3	2	215	21
22	Neuquén	26	5	4	3	—	1	1	—	—	1	—	1	42	22
23	Río Negro	43	15	6	7	5	2	14	4	7	6	7	7	123	23
24	Santa Cruz	1	—	—	—	—	—	—	—	—	—	—	5	6	24
25	Tierra del Fuego	—	—	—	—	—	—	—	—	—	—	—	—	—	25

PROVINCIA DE BUENOS AIRES

N.º de ord.	PARTIDOS	Hasta 5	Más de 5 y hasta 10	Más de 10 y hasta 15	Más de 15 y hasta 20	Más de 20 y hasta 25	Más de 25 y hasta 30	Más de 30 y hasta 35	Más de 35 y hasta 40	Más de 40 y hasta 45	Más de 45 y hasta 50	Más de 50	No determinados	Totales	N.º de ord.
1	**Totales**	**631**	**2.643**	**3.317**	**3.310**	**2.402**	**2.279**	**1.327**	**1.525**	**589**	**700**	**1.357**	**71**	**20.151**	1
2	Adolfo Alsina	156	257	26	2	2	1	1	—	2	1	1	2	451	2
3	Alberti	—	3	9	14	52	73	31	6	6	2	3	2	201	3
4	Almirante Brown	—	1	—	—	1	—	1	—	1	2	10	—	16	4
5	Avellaneda	—	—	—	—	—	—	—	—	—	—	1	—	1	5
6	Ayacucho	—	23	34	16	4	7	—	2	1	2	1	1	91	6
7	Azul	3	32	32	29	9	2	3	1	1	2	2	—	116	7
8	Bahía Blanca	23	84	14	4	—	—	1	1	—	—	1	—	128	8
9	Balcarce	2	34	61	146	148	260	125	255	56	171	108	4	1.370	9
10	Baradero	3	3	5	12	39	42	27	33	16	13	15	1	209	10
11	Bartolomé Mitre	1	5	26	8	21	92	116	90	25	17	27	1	429	11
12	Bolívar	1	46	253	182	99	39	15	7	4	3	6	3	658	12
13	Bragado	1	8	24	96	88	58	28	10	8	3	6	2	332	13
14	Brandsen	—	1	2	2	1	1	1	—	1	—	—	—	9	14
15	Campana	—	1	—	—	4	4	3	2	2	1	7	—	24	15
16	Cañuelas	—	4	5	4	5	3	1	2	4	—	6	—	34	16
17	Carlos Casares	4	6	26	61	56	44	19	5	4	2	2	—	229	17
18	Carlos Tejedor	18	52	49	20	7	7	1	—	1	—	2	—	157	18
19	Carmen de Areco	1	5	3	10	12	23	11	5	1	1	—	1	73	19
20	Caseros	1	45	31	13	6	4	1	3	1	—	—	—	105	20
21	Castelli	1	17	15	10	4	3	2	1	—	1	5	—	59	21
22	Colón	—	—	5	9	15	23	10	33	10	3	34	1	143	22
23	Cnel. Dorrego	—	99	144	14	2	2	—	—	1	—	—	—	262	23
24	Cnel. Pringles	2	43	43	20	—	2	—	—	1	—	1	—	112	24
25	Cnel. Suárez	2	22	72	71	24	6	—	—	—	—	—	1	198	25
26	Chacabuco	3	2	12	37	68	102	66	104	38	40	102	—	574	26
27	Chascomús	6	22	25	9	5	1	2	1	1	4	1	—	77	27
28	Chivilcoy	1	2	21	40	85	147	90	58	17	16	27	1	505	28
29	Dolores	8	14	8	5	6	1	1	1	1	—	—	1	46	29
30	Esteban Echeverría	1	—	—	—	—	—	3	1	2	3	3	—	13	30

ARRENDAMIENTOS EN DINERO CLASIFICADOS POR ESCALA DE PRECIOS

(En pesos moneda nacional por hectárea)

TIPO DE EXPLOTACION: CHACRA

Provincia de Buenos Aires (Continuación)

N.° de ord.	PARTIDOS	Hasta 5	Más de 5 y hasta 10	Más de 10 y hasta 15	Más de 15 y hasta 20	Más de 20 y hasta 25	Más de 25 y hasta 30	Más de 30 y hasta 35	Más de 35 y hasta 40	Más de 40 y hasta 45	Más de 45 y hasta 50	Más de 50	No determinados	Totales	N.° de ord.
31	Exaltación de la Cruz	2	1	2	10	37	35	22	14	9	3	6	—	141	31
32	Florencio Varela	—	—	—	—	—	1	2	7	1	1	13	—	25	32
33	Gral. Alvarado	1	2	24	70	87	80	7	9	9	40	164	2	495	33
34	Gral. Alvear	1	75	17	2	—	—	—	2	—	—	—	2	99	34
35	Gral. Arenales	2	3	4	13	20	39	8	22	3	15	10	3	142	35
36	Gral. Belgrano	9	13	9	9	5	7	6	2	2	2	8	—	72	36
37	Gral. Lamadrid.....	5	18	15	13	—	—	1	—	—	—	1	—	53	37
38	Gral. Las Heras	—	—	—	2	1	—	1	1	—	—	1	1	7	38
39	Gral. Lavalle	1	—	—	—	1	—	—	—	—	—	—	—	2	39
40	Gral. Madariaga	2	3	6	52	17	23	2	—	—	—	—	—	105	40
41	Gral. Paz	—	5	18	8	—	2	—	—	1	—	1	—	35	41
42	Gral. Pinto	4	31	51	68	28	4	1	1	1	1	2	—	192	42
43	Gral. Pueyrredón	2	5	3	6	30	30	9	32	6	8	24	—	155	43
44	Gral. Rodríguez	—	—	—	—	—	2	3	2	—	2	3	—	12	44
45	Gral. San Martín.....	—	—	—	—	—	—	—	—	—	—	3	—	3	45
46	Gral. Sarmiento	—	—	—	—	—	3	1	3	—	—	14	—	21	46
47	Gral. Uriburu	1	2	2	14	21	30	19	27	8	14	32	—	170	47
48	Gral. Viamonte	2	17	56	67	88	57	9	5	9	10	5	3	328	48
49	Gral. Villegas	2	53	6	12	10	6	1	—	—	1	1	—	92	49
50	González Chaves	2	7	40	39	4	1	2	1	—	—	—	—	96	50
51	Guaminí	7	165	136	19	1	4	—	1	—	—	3	1	337	51
52	Juárez	1	17	59	35	5	2	—	—	—	—	1	—	120	52
53	Junín	2	3	13	58	91	94	51	22	3	15	12	1	365	53
54	La Plata.....	—	—	1	3	1	5	7	5	3	1	8	—	34	54
55	Laprida	2	4	10	2	—	1	—	—	1	—	—	—	20	55
56	Las Conchas	—	—	—	—	—	—	—	—	—	1	5	—	6	56
57	Las Flores	18	103	21	14	4	3	1	3	—	1	—	—	168	57
57	Leandro N. Alem.....	2	2	4	43	23	44	11	2	2	2	5	—	140	58
59	Lincoln	—	—	—	147	118	61	27	17	3	5	221	—	599	59
60	Lobería	1	16	141	244	79	32	4	42	1	7	25	8	600	60
61	Lobos	1	12	35	41	32	22	10	19	3	4	13	8	200	61
62	Luján	—	—	2	3	2	31	28	39	9	24	41	—	179	62

63	Magdalena	—	19	31	27	18	10	10	4	2	4	—	—	125	63
64	Maipú	—	2	—	—	1	—	—	—	—	—	—	—	3	64
65	Marcelino Ugarte	2	35	5	47	6	33	46	65	54	17	18	2	330	65
66	Marcos Paz	—	—	—	1	—	2	1	1	—	—	—	—	5	66
67	Mar Chiquita	—	14	32	40	23	27	3	—	—	—	—	—	139	67
68	Matanza	1	—	—	1	3	1	2	1	1	2	23	—	35	68
69	Mercedes	—	—	3	25	23	37	41	86	45	37	59	—	356	69
70	Merlo	—	—	—	—	—	—	—	—	1	2	—	—	3	70
71	Monte	1	12	27	15	6	6	—	1	—	2	2	—	72	71
72	Moreno	—	—	1	—	—	—	1	—	—	3	1	—	6	72
73	Navarro	—	4	17	18	31	37	3	5	—	—	4	—	119	73
74	Necochea	—	69	183	117	34	7	3	2	—	1	2	1	419	74
75	Nueve de Julio	1	19	170	89	154	56	16	7	3	3	3	—	521	75
76	Olavarría	4	26	44	36	11	17	4	2	—	1	1	—	146	76
77	Patagones	34	4	1	1	—	—	—	—	1	—	—	—	41	77
78	Pehuajó	—	39	136	198	40	21	1	1	—	—	2	—	438	78
79	Pellegrini	5	222	119	3	1	1	—	—	—	—	2	—	353	79
80	Pergamino	3	11	8	27	69	112	94	111	62	37	58	2	594	80
81	Pila	3	4	4	1	—	1	—	—	—	—	—	1	14	81
82	Pilar	—	—	—	2	3	9	12	9	6	5	1	—	47	82
83	Puán	75	154	15	3	1	2	—	—	—	1	—	3	254	83
84	Quilmes	—	—	—	—	—	—	—	—	—	1	—	—	1	84
85	Ramallo	16	2	3	10	11	19	22	20	5	11	20	—	139	85
86	Rauch	9	33	17	4	2	2	—	—	—	1	—	—	68	86
87	Rivadavia	4	70	120	1	11	2	1	—	—	3	—	—	212	87
88	Rojas	6	1	5	8	15	25	78	157	54	51	38	7	445	88
89	Roque Pérez	6	40	59	95	34	15	2	4	1	5	—	—	261	86
90	Saavedra	1	33	15	—	—	—	—	—	—	—	—	—	49	90
91	Saladillo	8	89	180	139	67	25	8	11	1	3	18	—	549	91
92	San Andrés de Giles	2	5	6	23	24	60	47	35	12	14	17	—	245	92
93	San Antonio de Areco	—	—	3	2	10	13	7	7	3	1	10	—	56	93
94	San Fernando	4	—	—	—	—	—	—	—	—	—	—	—	4	94
95	San Nicolás	—	2	9	6	12	25	22	15	17	12	33	—	153	95
96	San Pedro	3	6	9	1	54	54	37	40	24	20	28	—	276	96
97	San Vicente	—	1	1	3	—	1	—	—	1	1	4	—	12	97
98	Seis de Septiembre	—	—	—	—	—	—	—	—	—	—	2	—	2	98
99	Suipacha	—	1	5	3	8	4	2	4	—	—	1	—	28	99
100	Tandil	1	12	91	150	91	39	37	19	7	6	8	—	461	100
101	Tapalqué	5	50	19	1	1	1	—	—	—	—	1	—	78	101
102	Tordillo	6	—	—	—	—	—	—	—	—	—	—	—	6	102
103	Tornquist	23	41	6	1	1	—	—	—	—	—	—	—	72	103
104	Trenque Lauquen	4	129	56	13	4	1	2	2	2	—	5	—	218	104
105	Tres Arroyos	—	33	133	149	48	4	6	2	—	2	—	1	378	105

ARRENDAMIENTOS EN DINERO CLASIFICADOS POR ESCALA DE PRECIOS

(En pesos moneda nacional por hectárea)

TIPO DE EXPLOTACION: CHACRA

Provincia de Buenos Aires (Continuación)

N.º de ord.	PARTIDOS Y DEPARTAMENTOS	Hasta 5	Más de 5 y hasta 10	Más de 10 y hasta 15	Más de 15 y hasta 20	Más de 20 y hasta 25	Más de 25 y hasta 30	Más de 30 y hasta 35	Más de 35 y hasta 40	Más de 40 y hasta 45	Más de 45 y hasta 50	Más de 50	No determinados	Totales	N.º de ord.
106	Vecino	—	7	2	2	1	—	—	1	—	—	—	—	13	106
107	Veinticinco de Mayo	5	40	159	218	115	42	26	11	6	9	—	—	631	107
108	Villarino	91	26	3	2	1	2	1	3	2	1	3	4	139	108

PROVINCIA DE CATAMARCA

1	**Totales**	**6**	**7**	**4**	**3**	**6**	**6**	**2**	**9**	**1**	**3**	**17**	**33**	**97**	**1**
2	Ambato	—	1	—	—	—	—	—	—	—	—	1	4	6	2
3	Ancasti	1	—	—	—	—	—	—	—	—	—	—	1	2	3
4	Belén	1	1	—	—	—	—	—	—	—	1	2	5	10	4
5	Capayán	—	—	1	—	2	—	—	1	—	—	1	2	7	5
6	Capital	—	1	—	—	—	—	—	—	—	—	—	—	1	6
7	El Alto	—	1	—	—	—	—	—	—	—	—	1	—	2	7
8	Esquiú	—	—	—	1	1	3	1	5	1	1	6	—	19	8
9	La Paz	—	—	—	—	—	—	—	—	—	—	—	1	1	9
10	Paclin	1	2	2	—	3	—	—	—	—	—	2	4	14	10
11	Pomán	—	—	—	—	—	—	—	—	—	—	—	2	2	11
12	Santa María	1	—	—	1	—	1	—	2	—	1	—	1	7	12
13	Santa Rosa	1	—	—	—	—	—	—	—	—	—	—	2	3	13
14	Tinogasta	—	1	—	—	—	—	—	1	—	—	—	10	12	14
15	Valle Viejo	1	—	1	1	—	2	1	—	—	—	4	1	11	15

PROVINCIA DE CORDOBA

1	**Totales**	**394**	**886**	**493**	**315**	**162**	**138**	**55**	**55**	**27**	**25**	**103**	**92**	**2.745**	**1**
2	Calamuchita	36	38	7	3	—	—	—	—	—	—	—	—	84	2
3	Capital	—	5	—	2	3	14	11	15	15	13	16	—	94	3
4	Colón	13	15	9	4	5	5	5	3	2	—	14	5	80	4

5	Cruz del Eje	3	5	4	1	1	2	4	1	—	—	2	[illegible]	[illegible]	[illegible]
6	General Roca	25	106	7	—	1	1	—	—	—	—	1	2	143	6
7	Ischilín	3	2	—	1	—	—	—	—	—	—	—	1	7	7
8	Juárez Celman	18	73	38	8	3	1	1	1	—	—	—	6	149	8
9	Marcos Juárez	8	42	53	125	111	74	18	21	2	3	5	8	470	9
10	Pocho	1	—	—	1	—	—	—	1	—	—	—	—	3	10
11	Punilla	5	1	—	1	1	—	—	—	—	—	—	—	8	11
12	Río Cuarto	97	165	58	24	4	7	4	3	1	2	11	14	390	12
13	Río Primero	37	30	5	3	—	4	—	—	—	1	5	5	90	13
14	Río Seco	5	1	—	1	—	—	—	—	—	—	—	—	7	14
15	Río Segundo	20	52	35	20	2	6	—	1	—	2	16	14	168	15
16	San Alberto	7	5	3	4	1	—	2	1	—	—	—	—	23	16
17	San Javier	10	2	—	—	1	—	—	3	1	1	3	1	22	17
18	San Justo	24	44	29	8	7	9	—	—	2	1	—	10	134	18
19	Santa María	25	99	57	16	7	6	5	1	—	1	9	7	233	19
20	Sobremonte	1	1	—	—	—	—	—	—	—	—	—	—	2	20
21	Tercero Abajo	7	49	44	21	—	—	1	2	1	—	8	2	135	21
22	Tercero Arriba	15	72	38	8	4	4	—	—	—	1	5	6	153	22
23	Totoral	6	2	2	1	—	2	1	1	—	—	3	—	18	23
24	Tulumba	2	1	1	—	1	—	1	—	—	—	1	1	8	24
25	Unión	26	76	103	63	10	3	2	1	3	—	4	9	300	25

PROVINCIA DE CORRIENTES

1	**Totales**	**328**	**555**	**104**	**36**	**13**	**5**	**6**	**2**	**1**	**2**	**6**	**6**	**1.064**	**1**
2	Bella Vista	5	2	—	—	—	—	—	—	—	—	—	—	7	2
3	Berón de Astrada	3	—	1	—	—	—	—	—	—	1	—	—	5	3
4	Capital	5	33	8	9	4	3	2	—	—	—	—	—	64	4
5	Concepción	69	106	—	1	—	—	—	—	—	—	1	—	177	5
6	Curuzú Cuatiá	3	4	3	1	1	—	1	—	—	—	—	—	13	6
7	Empedrado	10	31	—	2	—	—	—	—	—	—	—	—	43	7
8	Esquina	13	23	3	2	1	—	—	1	—	1	1	—	45	8
9	General Paz	59	39	23	3	1	—	—	—	—	—	—	1	126	9
10	Goya	22	180	23	8	2	—	1	—	1	—	1	1	239	10
11	Itatí	—	1	—	—	—	—	—	—	—	—	—	—	1	11
12	Ituzaingó	4	2	—	—	—	1	—	—	—	—	1	1	9	12
13	Lavalle	11	25	16	1	—	—	—	—	—	—	—	—	53	13
14	Mburucuyá	25	11	1	—	—	—	—	—	—	—	—	—	37	15
15	Mercedes	4	2	—	—	—	—	—	—	—	—	—	—	6	15
16	Monte Caseros	14	14	2	—	—	—	—	—	—	—	—	—	30	16
17	Paso de los Libres	5	2	1	2	—	—	—	—	—	—	—	1	11	17
18	Saladas	17	11	1	1	—	—	—	—	—	—	1	—	31	18

ARRENDAMIENTOS EN DINERO CLASIFICADOS POR ESCALA DE PRECIOS

(En pesos moneda nacional por hectárea)

TIPO DE EXPLOTACION: CHACRA

Provincia de Corrientes (Continuación)

N.º de ord.	DEPARTAMENTOS	Hasta 5	Más de 5 y hasta 10	Más de 10 y hasta 15	Más de 15 y hasta 20	Más de 20 y hasta 25	Más de 25 y hasta 30	Más de 30 y hasta 35	Más de 35 y hasta 40	Más de 40 y hasta 45	Más de 45 y hasta 50	Más de 50	No determinados	Totales	N.º de ord.
19	San Cosme	9	19	6	1	—	—	2	—	—	—	—	1	38	19
20	San Luis del Palmar	13	10	2	1	—	—	—	1	—	—	—	—	27	20
21	San Martín	7	6	2	—	—	—	—	—	—	—	—	—	15	21
22	San Miguel	5	—	—	—	—	—	—	—	—	—	—	—	5	22
23	San Roque	16	34	11	4	4	1	—	—	—	—	—	—	70	23
24	Santo Tomé	3	—	1	—	—	—	—	—	—	—	—	1	5	24
25	Sauce	6	—	—	—	—	—	—	—	—	—	1	—	7	25

PROVINCIA DE ENTRE RIOS

1	**Totales**	480	1.334	378	130	51	32	16	31	8	12	55	131	2.658	1
2	Colón	53	229	48	9	4	3	—	3	—	2	6	14	371	2
3	Concordia	71	41	5	—	—	—	—	—	—	—	—	9	126	3
4	Diamante	4	25	32	18	2	—	2	—	—	—	1	2	86	4
5	Federación	65	95	3	2	—	—	—	—	—	—	1	8	174	5
6	Gualeguay	5	57	46	21	8	3	8	7	3	3	17	3	181	6
7	Gualeguaychú	15	142	48	10	3	5	1	1	—	1	3	10	239	7
8	La Paz	29	18	5	2	2	—	—	—	—	—	1	11	68	8
9	Nogoyá	32	90	15	8	3	1	1	2	—	1	2	7	162	9
10	Paraná	42	117	54	21	14	14	2	11	3	1	12	12	303	10
11	Rosario Tala	33	101	19	5	5	—	1	2	1	—	2	7	176	11
12	San José de Feliciano	40	16	3	2	1	—	—	1	—	—	—	2	65	12
13	Uruguay	23	245	60	17	6	1	—	3	1	2	5	27	390	13
14	Victoria	4	34	31	13	2	3	1	—	—	1	3	2	94	14
15	Villaguay	64	124	9	2	1	2	—	1	—	1	2	17	223	15

PROVINCIA DE JUJUY

1	**Totales**	104	54	53	32	23	8	4	7	4	20	66	38	413	1
2	Capital	8	2	2	—	3	1	—	—	1	1	3	—	21	2

3	El Carmen	5	20	10	11	2	1	—	1	—	1	—	1	52	3
4	Gobernador Ovejero	27	2	1	—	1	1	—	—	—	—	4	1	37	4
5	Gobernador Tello	24	7	2	—	—	—	—	—	—	—	—	3	36	5
6	Humahuaca	19	3	1	1	1	—	—	1	1	—	1	—	28	6
7	Ledesma	7	—	3	1	—	—	—	3	—	13	36	4	67	7
8	San Antonio	5	4	—	—	—	1	—	—	—	—	—	—	10	8
9	San Pedro	5	—	1	1	7	—	1	—	—	1	1	—	17	9
10	Tilcara	3	4	1	9	1	—	—	1	—	1	2	8	30	10
11	Tumbaya	1	3	25	4	7	3	1	1	2	3	17	4	71	11
12	Yavi	—	9	7	5	1	1	2	—	—	—	2	17	44	12

PROVINCIA DE LA RIOJA

1	**Totales**	**8**	**6**	**7**	**5**	**3**	**2**	**1**	**4**	**1**	**1**	**2**	**3**	**43**	**1**
2	Arauco	—	—	—	—	1	—	—	—	—	—	—	—	1	2
3	Capital	—	1	—	1	—	—	—	3	—	1	2	1	9	3
4	Famatina	1	1	2	2	1	—	1	1	—	—	—	2	11	4
5	General Lavalle	3	2	4	1	1	—	—	—	—	—	—	—	11	5
6	Lamadrid	2	1	1	1	—	—	—	—	1	—	—	—	6	6
7	Pelagio B. Luna	1	—	—	—	—	2	—	—	—	—	—	—	3	7
8	Sarmiento	1	1	—	—	—	—	—	—	—	—	—	—	2	8

PROVINCIA DE MENDOZA

1	**Totales**	**67**	**164**	**88**	**127**	**89**	**98**	**52**	**41**	**14**	**53**	**167**	**51**	**1.011**	**1**
2	General Alvear	12	39	16	12	6	2	1	3	2	6	4	6	109	2
3	Godoy Cruz	—	—	—	—	—	—	1	—	—	1	—	—	2	3
4	Guaymallén	—	1	—	1	—	—	1	2	—	2	35	5	47	4
5	Junín	1	—	1	1	3	1	1	2	1	2	6	1	20	5
6	La Paz	1	1	1	—	1	1	1	—	—	—	—	—	6	6
7	Las Heras	—	1	—	1	1	—	—	—	—	—	9	—	12	7
8	Lavalle	—	6	—	4	2	2	—	1	—	5	9	7	36	8
9	Luján	—	3	—	—	—	—	—	—	—	2	18	1	24	9
10	Maipú	1	1	3	10	14	20	15	21	5	16	10	4	120	10
11	Rivadavia	1	4	—	2	5	2	—	—	—	5	7	3	29	11
12	San Carlos	1	2	2	6	6	6	5	1	4	3	12	4	52	12
13	San Martín	2	31	2	5	4	6	4	1	—	5	5	—	65	13
14	San Rafael	43	66	61	80	41	51	18	6	—	3	31	16	416	14
15	Santa Rosa	1	—	1	—	1	—	—	1	—	—	—	—	4	15
16	Tunuyán	1	7	—	3	4	6	5	3	—	1	11	4	45	16
17	Tupungato	3	2	1	2	1	1	—	—	2	2	10	—	24	17

ARRENDAMIENTOS EN DINERO CLASIFICADOS POR ESCALA DE PRECIOS

(En pesos moneda nacional por hectárea)

TIPO DE EXPLOTACION: CHACRA

PROVINCIA DE SALTA

N.° de ord.	DEPARTAMENTOS	Hasta 5	Más de 5 y hasta 10	Más de 10 y hasta 15	Más de 15 y hasta 20	Más de 20 y hasta 25	Más de 25 y hasta 30	Más de 30 y hasta 35	Más de 35 y hasta 40	Más de 40 y hasta 45	Más de 45 y hasta 50	Más de 50	No determinados	Totales	N.° de ord.
1	**Totales**	236	145	174	211	92	51	22	20	3	18	44	43	1.059	1
2	Anta	5	3	2	—	—	—	—	1	—	—	—	1	12	2
3	Cachí	13	12	8	16	22	21	7	3	2	4	4	—	112	3
4	Cafayate	—	—	—	1	1	—	—	—	—	—	—	—	2	4
5	Caldera	11	5	7	4	2	9	1	3	—	2	3	1	48	5
6	Campo Santo	2	5	5	24	1	5	5	3	1	4	21	2	78	6
7	Candelaria	1	1	—	—	—	—	—	—	—	—	—	—	2	7
8	Capital	—	10	9	29	7	6	2	3	—	2	3	1	72	8
9	Cerrillos	2	5	64	16	1	—	—	—	—	—	—	—	88	9
10	Chicoana	2	2	1	1	1	1	—	—	—	1	—	—	9	10
11	Guachipas	1	3	2	2	—	—	—	—	—	—	—	—	8	11
12	Iruyá	18	14	3	5	1	—	—	1	—	—	—	2	44	12
13	La Poma	1	—	—	—	—	—	—	—	—	—	—	—	1	13
14	La Viña	3	7	3	2	2	4	—	—	—	—	—	1	22	14
15	Metán	14	8	25	51	24	1	—	—	—	1	6	8	138	15
16	Molinos	9	3	1	1	—	—	1	—	—	—	—	19	34	16
17	Orán	31	1	—	—	—	—	—	1	—	4	2	2	41	17
18	Rosario de la Frontera	14	13	5	52	26	4	5	5	—	—	3	—	127	18
19	Rosario de Lerma	6	1	5	2	2	—	—	—	—	—	1	—	17	19
20	San Carlos	17	15	6	1	2	—	—	—	—	—	1	1	43	20
21	Santa Victoria	86	37	28	4	—	—	1	—	—	—	—	5	161	21

PROVINCIA DE SAN JUAN

1	**Totales**	13	44	14	21	6	11	12	27	7	19	17	2	193	1
2	Albardón	1	—	—	—	—	—	—	—	—	—	—	—	1	2
3	Angaco Norte	—	—	—	—	—	—	—	—	—	—	1	—	1	3
4	Angaco Sud	—	—	—	—	—	—	—	—	—	—	1	—	1	4
									1					3	5

6	Calingasta	—	1	—	—	—	—	—	—	—	—	—	—	1	6
7	Capital	—	—	2	1	—	—	—	—	—	—	—	—	3	7
8	Iglesia	—	—	1	1	—	—	—	—	—	—	1	—	3	8
9	Jachal	3	39	4	2	3	1	1	2	—	4	—	—	59	9
10	Nueve de Julio	—	—	—	1	—	—	—	—	—	—	1	—	2	10
11	Pocito	2	2	1	2	1	5	7	12	5	3	5	—	45	11
12	Rivadavia	—	—	—	—	—	—	—	—	—	—	1	—	1	12
13	Santa Lucía	2	—	—	—	—	—	—	—	—	—	—	—	2	13
14	Sarmiento	1	—	—	1	—	—	—	—	—	—	—	—	2	14
15	Trinidad	2	2	3	11	1	5	4	12	2	12	4	2	60	15
16	Ullún	—	—	—	—	—	—	—	—	—	—	1	—	1	16
17	Veinticinco de Mayo	1	—	3	2	—	—	—	—	—	—	—	—	6	17
18	Zonda	—	—	—	—	—	—	—	—	—	—	2	—	2	18

PROVINCIA DE SAN LUIS

1	**Totales**	**68**	**15**	**10**	**8**	**5**	**3**	**2**	**1**	**1**	**1**	**2**	**9**	**125**	**1**
2	Ayacucho	2	—	1	—	1	—	—	—	—	—	—	—	4	2
3	Chacabuco	17	4	2	1	—	—	1	1	—	—	—	1	27	3
4	Junín	13	9	2	5	3	1	—	—	—	—	—	3	36	4
5	Pedernera	14	1	4	2	1	2	1	—	1	1	2	1	30	5
6	Pringles	15	1	1	—	—	—	—	—	—	—	—	1	18	6
7	San Martín	7	—	—	—	—	—	—	—	—	—	—	3	10	7

PROVINCIA DE SANTA FE

1	**Totales**	**228**	**406**	**450**	**920**	**955**	**1.318**	**839**	**1.107**	**517**	**518**	**613**	**186**	**8.057**	**1**
2	Belgrano	1	8	19	87	60	71	23	16	3	2	2	13	305	2
3	Capital	16	37	41	46	26	10	5	7	1	11	14	3	217	3
4	Caseros	6	7	21	70	151	260	125	103	21	19	22	3	808	4
5	Castellanos	2	34	45	37	5	3	2	1	1	—	2	4	136	5
6	Constitución	11	18	23	67	109	249	198	238	130	95	91	7	1.236	6
7	Garay	1	2	2	—	—	2	—	—	—	—	—	5	12	7
8	General López	10	27	34	148	171	303	188	256	69	40	76	22	1.344	8
9	General Obligado	56	109	50	2	2	3	—	—	—	1	4	6	233	9
10	Iriondo	9	10	30	234	184	169	66	56	21	18	23	17	837	10
11	Las Colonias	7	21	31	26	7	9	11	13	2	1	4	3	135	11
12	Nueve de Julio	5	—	—	—	—	—	—	—	—	—	—	4	9	12
13	Rosario	2	5	11	8	32	60	139	363	249	290	338	15	1.512	13

ARRENDAMIENTOS EN DINERO CLASIFICADOS POR ESCALA DE PRECIOS

(En pesos moneda nacional por hectárea)

TIPO DE EXPLOTACION: CHACRA

Provincia de Santa Fe (Continuación)

N.° de ord.	DEPARTAMENTOS	Hasta 5	Más de 5 y hasta 10	Más de 10 y hasta 15	Más de 15 y hasta 20	Más de 20 y hasta 25	Más de 25 y hasta 30	Más de 30 y hasta 35	Más de 35 y hasta 40	Más de 40 y hasta 45	Más de 45 y hasta 50	Más de 50	No determinados	Totales	N.° de ord.
14	San Cristóbal	39	48	12	1	1	—	—	—	—	2	1	16	120	14
15	San Javier	29	8	2	—	1	—	—	1	—	—	—	4	45	15
16	San Jerónimo	8	15	37	95	90	59	25	4	3	15	16	17	384	16
17	San Justo	13	19	3	1	2	—	—	—	—	1	—	11	50	17
18	San Lorenzo	2	3	10	21	59	93	49	48	13	19	18	21	356	18
19	San Martín	3	28	79	77	55	27	8	1	4	4	2	11	299	19
20	Vera	8	7	—	—	—	—	—	—	—	—	—	4	19	20

PROVINCIA DE SANTIAGO DEL ESTERO

1	**Totales**	**380**	**350**	**146**	**155**	**12**	**18**	**10**	**5**	**3**	**8**	**16**	**93**	**1.196**	1
2	Aguirre	1	—	—	—	—	—	—	—	—	—	—	6	7	2
3	Avellaneda	65	113	30	14	4	9	2	3	1	2	9	9	261	3
4	Belgrano	3	1	—	—	—	—	—	—	—	—	—	4	8	4
5	Capital	11	9	1	2	2	2	3	2	1	2	1	3	39	5
6	Carlos Pellegrini	5	1	—	—	—	—	—	—	—	—	—	—	6	6
7	Choya	1	—	—	—	—	—	—	—	—	—	—	—	1	7
8	Figueroa	95	28	3	36	—	—	—	—	—	—	—	3	165	8
9	Giménez	2	—	—	—	—	—	—	—	—	—	—	—	2	9
10	Guasayán	2	—	—	—	—	—	—	—	—	—	—	—	2	10
11	La Banda	68	119	88	83	4	5	4	—	1	3	3	10	388	11
12	Loreto	3	1	1	—	1	2	—	—	—	—	—	1	9	12
13	Mariano Moreno	—	—	—	—	—	—	—	—	—	—	—	1	1	13
14	Matará	9	10	4	—	—	—	—	—	—	—	—	8	31	14
15	Ojo de Agua	1	—	1	—	—	—	—	—	—	—	—	—	2	15
16	Quebrachos	4	1	—	—	—	—	—	—	—	—	—	1	6	16
17	Río Hondo	8	—	—	—	—	—	1	—	—	—	—	2	11	17
18	Rivadavia	5	2	1	—	—	—	—	—	—	—	—	4	12	18
19	Robles	21	37	17	15	1	—	—	—	—	—	2	10	103	19
20	Salavina	10	16	—	3	—	—	—	—	—	—	—	7	36	20
21	San Martín	1	—	—	—	—	—	—	—	—	—	—	—	1	21

22	Sarmiento	10	—	—	1	—	—	—	—	—	—	—	—	11	22
23	Silípica	43	7	—	1	—	—	—	—	—	1	1	8	61	23
24	Veintiocho de Marzo	12	5	—	—	—	—	—	—	—	—	—	16	33	24

PROVINCIA DE TUCUMAN

1	**Totales**	**202**	**272**	**268**	**411**	**283**	**215**	**197**	**194**	**43**	**184**	**368**	**109**	**2.746**	**1**
2	Burruyacú	49	52	37	51	23	13	3	—	2	—	2	7	239	2
3	Capital	5	4	2	2	13	13	2	22	2	1	21	1	88	3
4	Cruz Alta	24	32	31	43	55	30	34	24	7	55	126	30	491	4
5	Chicligasta	34	26	35	49	21	26	18	22	15	41	22	3	312	5
6	Famaillá	9	14	14	40	31	22	22	6	2	26	85	17	288	6
7	Graneros	—	11	2	4	—	2	—	—	—	—	—	1	20	7
8	Leales	18	49	39	28	12	5	6	—	—	5	4	7	173	8
9	Monteros	19	44	63	83	67	52	54	29	3	38	57	8	517	9
10	Río Chico	5	10	12	23	14	12	4	11	4	6	36	9	146	10
11	Taff	7	17	20	66	29	21	4	15	4	10	13	19	225	11
12	Trancas	32	13	13	22	18	19	50	65	4	2	2	7	247	12

TERRITORIO DEL CHACO

1	**Totales**	**1.412**	**672**	**220**	**151**	**49**	**77**	**6**	**3**	**2**	**2**	**8**	**242**	**2.844**	**1**
2	Bermejo	176	157	14	16	3	1	—	—	—	—	—	8	375	2
3	Campo del Cielo	274	8	1	—	1	—	1	1	—	—	1	30	317	3
4	Martínez de Hoz	141	7	2	2	—	—	—	—	—	—	—	11	163	4
5	Napalpí	545	137	14	8	1	2	1	—	—	—	2	116	826	5
6	Resistencia	59	142	183	122	44	74	3	2	2	2	5	46	684	6
7	Río Teuco	1	—	—	—	—	—	—	—	—	—	—	5	6	7
8	Tapenaga	145	188	2	1	—	—	1	—	—	—	—	18	355	8
9	Tobas	71	33	4	2	—	—	—	—	—	—	—	8	118	9

TERRITORIO DEL CHUBUT

1	**Totales**	**26**	**33**	**36**	**41**	**28**	**25**	**5**	**6**	**1**	**8**	**4**	**10**	**223**	**1**
2	Escalante	—	—	—	—	—	—	—	—	—	—	1	—	1	2
3	Florentino Ameghino	1	—	—	—	—	—	—	—	—	—	—	—	1	3
4	Futaleufú	2	2	—	—	—	1	—	—	—	—	—	—	5	4
5	Gaimán	12	25	23	32	25	21	4	6	1	6	3	5	163	5

ARRENDAMIENTOS EN DINERO CLASIFICADOS POR ESCALA DE PRECIOS

(En pesos moneda nacional por hectárea)

TIPO DE EXPLOTACION: CHACRA

Territorio del Chubut (Continuación)

N.º de ord.	DEPARTAMENTOS	Hasta 5	Más de 5 y hasta 10	Más de 10 y hasta 15	Más de 15 y hasta 20	Más de 20 y hasta 25	Más de 25 y hasta 30	Más de 30 y hasta 35	Más de 35 y hasta 40	Más de 40 y hasta 45	Más de 45 y hasta 50	Más de 50	No determinados	Totales	N.º de ord.
6	Paso de Indios	1	—	—	—	—	—	—	—	—	—	—	—	1	6
7	Rawson	7	6	13	9	3	3	1	—	—	2	—	4	48	7
8	Tehuelches	1	—	—	—	—	—	—	—	—	—	—	—	1	8
9	Telsen	2	—	—	—	—	—	—	—	—	—	—	1	3	9
	TERRITORIO DE FORMOSA														
1	**Totales**	83	11	33	2	14	20	—	—	—	—	6	28	197	1
2	Laishí	32	8	28	—	—	—	—	—	—	—	3	20	91	2
3	Patiño	2	—	—	—	—	—	—	—	—	—	—	2	4	3
4	Pilagás	45	1	3	—	—	—	—	—	—	—	—	2	51	4
5	Pilcomayo	2	2	2	2	14	20	—	—	—	—	3	1	46	5
6	Pirané	2	—	—	—	—	—	—	—	—	—	—	3	5	6
	TERRITORIO DE LA PAMPA														
1	**Totales**	720	231	19	9	4	3	—	5	2	5	6	15	1.019	1
2	Atreucó	38	6	—	—	—	—	—	—	—	—	—	—	44	2
3	Caleu Caleu	8	—	—	—	—	—	—	—	—	—	—	—	8	3
4	Capital	67	21	—	1	—	—	—	—	—	—	—	1	90	4
5	Catriló	18	47	—	—	—	—	—	—	—	—	—	—	65	5
6	Conhello	51	25	—	—	—	—	—	—	—	—	—	1	77	6
7	Chapaleufú	13	3	4	—	—	2	—	1	1	2	—	—	26	7
8	Guatraché	196	34	1	1	—	—	—	—	—	—	—	2	234	8
9	Hucal	184	14	—	—	—	—	—	—	—	—	—	4	202	9
10	Loventuel	1	—	—	—	—	—	—	—	—	—	—	1	2	10
11	Maracó	3	26	9	4	4	1	—	4	1	1	6	1	60	11
12	Quemú Quemú	10	38	2	1	—	—	—	—	—	1	—	—	52	12

13	Rancul	21	3	2	—	—	—	—	—	—	—	—	—	26	13
14	Realicó	19	10	1	2	—	—	—	—	—	—	—	1	33	14
15	Toay	18	—	—	—	—	—	—	—	—	—	—	1	19	15
16	Trenel	30	4	—	—	—	—	—	—	—	1	—	2	37	16
17	Utracán	43	—	—	—	—	—	—	—	—	—	—	1	44	17

TERRITORIO DE MISIONES

1	**Totales**	152	25	9	3	2	2	—	16	—	1	3	2	215	1
2	Apóstoles	41	6	1	1	1	—	—	15	—	—	—	—	65	2
3	Cainguas	2	6	—	—	—	—	—	—	—	—	—	—	8	3
4	Candelaria	18	5	1	—	—	—	—	—	—	1	1	1	27	4
5	Concepción	67	2	1	—	—	—	—	—	—	—	—	—	70	5
6	Guaraní	—	—	—	—	—	—	—	—	—	—	—	1	1	6
7	Posadas	—	—	3	1	1	—	—	—	—	—	1	—	6	7
8	San Ignacio	4	1	3	1	—	2	—	1	—	—	—	—	12	8
9	San Javier	20	5	—	—	—	—	—	—	—	—	1	—	26	9

TERRITORIO DE NEUQUEN

1	**Totales**	26	5	4	3	—	1	1	—	—	1	—	1	42	1
2	Confluencia	1	—	—	1	—	1	1	—	—	—	—	1	5	2
3	Chos Malal	1	—	1	—	—	—	—	—	—	1	—	—	3	3
4	Lacar	1	—	—	—	—	—	—	—	—	—	—	—	1	4
5	Minas	5	4	2	1	—	—	—	—	—	—	—	—	12	5
6	Ñorquin	11	—	1	—	—	—	—	—	—	—	—	—	12	6
7	Picún Leufú	7	1	—	1	—	—	—	—	—	—	—	—	9	7

TERRITORIO DE RIO NEGRO

1	**Totales**	43	15	6	7	5	2	14	4	7	6	7	7	123	1
2	Adolfo Alsina	6	1	1	—	—	—	—	—	—	—	—	—	8	2
3	Avellaneda	7	4	2	—	1	—	—	—	—	—	—	4	18	3
4	Bariloche	1	—	—	—	—	—	—	—	—	—	—	—	1	4
5	General Conesa	2	1	—	—	—	—	—	—	—	—	—	—	3	5
6	General Roca	13	6	2	7	2	2	14	4	7	6	6	1	70	6
7	Pichi Mahuida	7	3	1	—	2	—	—	—	—	—	1	2	16	7

ARRENDAMIENTOS EN DINERO CLASIFICADOS POR ESCALA DE PRECIOS

(En pesos moneda nacional por hectárea)

TIPO DE EXPLOTACION: CHACRA

Territorio de Río Negro (Continuación)

N.° de ord.	DEPARTAMENTOS	Hasta 5	Más de 5 y hasta 10	Más de 10 y hasta 15	Más de 15 y hasta 20	Más de 20 y hasta 25	Más de 25 y hasta 30	Más de 30 y hasta 35	Más de 35 y hasta 40	Más de 40 y hasta 45	Más de 45 y hasta 50	Más de 50	No determinados	Totales	N.° de ord.
8	Pilcaniyen	1	—	—	—	—	—	—	—	—	—	—	—	1	8
9	Valcheta	4	—	—	—	—	—	—	—	—	—	—	—	4	9
10	Veinticinco de Mayo	2	—	—	—	—	—	—	—	—	—	—	—	2	10

TERRITORIO DE SANTA CRUZ

1	**Totales**	1	—	—	—	—	—	—	—	—	—	—	5	6	1
2	Corpen Aike	—	—	—	—	—	—	—	—	—	—	—	2	2	2
3	Deseado	—	—	—	—	—	—	—	—	—	—	—	2	2	3
4	Río Chico	1	—	—	—	—	—	—	—	—	—	—	1	2	4

ARRENDAMIENTOS EN DINERO CLASIFICADOS POR ESCALA DE PRECIOS

(En pesos moneda nacional por hectárea)

TIPO DE EXPLOTACION: HUERTA

N.º de ord.	PROVINCIAS Y TERRITORIOS	Hasta 20	Más de 20 y hasta 25	Más de 25 y hasta 30	Más de 30 y hasta 35	Más de 35 y hasta 40	Más de 40 y hasta 45	Más de 45 y hasta 50	Más de 50	No determinados	Totales	N.º de ord.
1	**Totales de la República**	264	84	91	55	141	63	139	813	33	1.683	1
	PROVINCIAS											
2	Buenos Aires	80	32	30	30	62	32	77	478	2	823	2
3	Catamarca	—	—	—	—	1	—	—	—	1	2	3
4	Córdoba	22	4	3	1	4	2	6	41	3	86	4
5	Corrientes	9	1	1	—	—	—	—	3	—	14	5
6	Entre Ríos	24	4	4	—	2	1	2	6	3	46	6
7	Jujuy	3	2	1	—	—	—	2	2	1	11	7
8	La Rioja	—	1	2	—	—	—	1	1	—	5	8
9	Mendoza	21	10	9	3	9	3	10	86	1	152	9
10	Salta	9	—	4	1	6	—	7	10	5	42	10
11	San Juan	9	4	7	3	4	9	6	22	4	68	11
12	San Luis	2	1	1	—	2	1	—	1	—	8	12
13	Santa Fe	24	9	10	8	16	12	15	102	7	203	13
14	Santiago del Estero	10	—	1	—	—	—	—	1	1	13	14
15	Tucumán	29	15	18	8	30	2	11	56	3	172	15
	TERRITORIOS											
16	Chaco	2	1	—	—	1	—	—	2	—	6	16
17	Chubut	10	—	—	—	1	—	1	2	2	16	17
18	Formosa	1	—	—	—	—	—	—	—	—	1	18
19	La Pampa	8	—	—	—	2	1	1	—	—	12	19
20	Los Andes	—	—	—	—	—	—	—	—	—	—	20
21	Misiones	—	—	—	—	1	—	—	—	—	1	21
22	Neuquén	1	—	—	—	—	—	—	—	—	1	22
23	Río Negro	—	—	—	1	—	—	—	—	—	1	23
24	Santa Cruz	—	—	—	—	—	—	—	—	—	—	24
25	Tierra del Fuego	—	—	—	—	—	—	—	—	—	—	25

ARRENDAMIENTOS EN DINERO CLASIFICADOS POR ESCALA DE PRECIOS

(En pesos moneda nacional por hectárea)

TIPO DE EXPLOTACION: HUERTA

PROVINCIA DE BUENOS AIRES

N.° de ord.	PARTIDOS	Hasta 20	Más de 20 y hasta 25	Más de 25 y hasta 30	Más de 30 y hasta 35	Más de 35 y hasta 40	Más de 40 y hasta 45	Más de 45 y hasta 50	Más de 50	No determinados	Totales	N.° de ord.
1	**Totales**	80	32	30	30	62	32	77	478	2	823	1
2	Adolfo Alsina	1	1	—	—	—	—	—	—	—	2	2
3	Almirante Brown	1	—	—	—	—	—	4	11	—	16	3
4	Avellaneda	1	—	—	—	—	1	—	25	—	27	4
5	Ayacucho	1	—	—	—	—	—	—	1	—	2	5
6	Azul	—	—	1	—	—	—	—	—	—	1	6
7	Bahía Blanca	2	—	—	—	—	—	—	—	1	3	7
8	Balcarce	5	—	—	—	3	3	1	—	—	12	8
9	Baradero	—	1	—	—	4	—	—	1	—	6	9
10	Bartolomé Mitre	—	—	1	—	1	1	1	—	—	4	10
11	Bolívar	4	2	3	3	4	1	3	5	—	25	11
12	Bragado	—	1	1	—	—	—	—	—	—	2	12
13	Campana	1	1	2	—	1	—	1	4	—	10	13
14	Cañuelas	—	—	—	—	1	—	1	3	—	5	14
15	Carlos Casares	—	—	—	—	1	—	1	—	—	2	15
16	Carlos Tejedor	2	1	—	—	—	—	—	—	—	3	16
17	Carmen de Areco	—	—	—	—	1	—	—	1	—	2	17
18	Caseros	—	—	—	1	—	—	—	—	—	1	18
19	Castelli	—	1	—	—	1	—	—	—	—	2	19
20	Colón	—	—	—	—	1	—	—	—	—	1	20
21	Cnel. Dorrego	1	—	1	—	—	—	—	2	—	4	21
22	Cnel. Pringles	—	—	—	—	1	—	—	—	—	1	22
23	Cnel. Suárez	—	1	—	—	1	—	—	1	—	3	23
24	Chacabuco	—	—	1	—	2	—	—	7	—	10	24
25	Chascomús	—	—	—	—	—	—	—	2	—	2	25
26	Chivilcoy	—	—	—	—	2	—	—	4	—	6	26
27	Dolores	—	1	—	—	—	—	—	—	—	1	27
28	Esteban Echeverría	1	—	—	—	—	—	—	27	—	28	28
29	Exaltación de la Cruz	—	—	—	—	2	1	1	—	—	4	29
30	Florencio Varela	1	—	1	—	—	2	2	37	—	43	30

31	Gral. Alvarado	—	—	—	1	—	—	—	—	—	1	31
32	Gral. Arenales	1	—	—	1	—	—	—	1	—	3	32
33	Gral. Belgrano	—	—	—	—	—	—	—	1	—	1	33
34	Gral. Lamadrid	—	—	—	—	—	1	1	—	—	2	34
35	Gral. Las Heras	1	—	—	—	—	—	—	—	—	1	35
36	Gral. Madariaga	1	—	—	—	—	—	—	—	—	1	36
37	Gral. Rodríguez	—	—	—	1	—	—	—	2	—	3	37
38	Gral. San Martín	—	1	—	1	2	—	2	28	—	34	38
39	Gral. Sarmiento	1	1	—	—	—	1	7	23	—	33	39
40	Gral. Uriburu	—	—	—	—	1	—	—	6	—	7	40
41	Gral. Villegas	2	1	—	—	1	—	—	2	—	6	41
42	González Chaves	—	—	1	—	2	1	1	5	—	10	42
43	Guaminí	1	2	1	—	—	—	—	—	—	4	43
44	Juárez	—	—	1	—	—	—	—	—	—	1	44
45	Junín	2	1	—	1	1	—	5	15	—	25	45
46	La Plata	2	—	1	1	3	2	5	15	—	29	46
47	Las Conchas	—	—	—	—	—	—	2	10	—	12	47
48	Las Flores	—	—	—	—	—	—	—	1	—	1	48
49	Lincoln	—	—	—	—	—	—	2	2	—	4	49
50	Lobería	1	—	—	—	2	—	—	—	—	3	50
51	Lobos	1	—	—	1	1	—	1	5	—	9	51
52	Luján	1	—	—	—	4	3	1	11	—	20	52
53	Magdalena	2	1	—	—	—	—	—	1	—	4	53
54	Marcos Paz	—	—	—	—	1	—	—	—	—	1	54
55	Mar Chiquita	—	—	1	—	—	—	—	—	—	1	55
56	Matanza	4	—	—	—	1	—	2	47	—	54	56
57	Mercedes	9	2	1	1	5	5	9	26	—	58	57
58	Merlo	—	—	1	—	1	5	3	54	1	65	58
59	Necochea	2	1	1	—	—	—	—	5	—	9	59
60	Nueve de Julio	4	1	1	—	—	—	1	—	—	7	60
61	Olavarría	—	2	—	10	1	—	—	—	—	13	61
62	Pehuajó	2	1	—	2	—	—	—	—	—	5	62
63	Pergamino	—	—	—	—	—	1	2	3	—	6	63
64	Pilar	—	—	—	—	—	—	4	2	—	6	64
65	Puán	2	—	—	—	—	—	—	—	—	2	65
66	Quilmes	—	—	—	—	—	—	—	4	—	4	66
67	Ramallo	—	—	—	—	—	—	1	1	—	2	67
68	Rauch	1	—	—	—	—	—	—	—	—	1	68
69	Rivadavia	1	—	1	—	—	—	—	—	—	2	69
70	Rojas	1	—	2	—	—	—	—	1	—	4	70
71	Saladillo	—	—	1	—	—	—	—	1	—	2	71
72	San Fernando	3	—	—	—	—	—	—	—	—	3	72
73	San Isidro	—	—	—	—	—	—	—	2	—	2	73
74	San Nicolás	—	—	—	—	—	—	—	5	—	5	74

ARRENDAMIENTOS EN DINERO CLASIFICADOS POR ESCALA DE PRECIOS

(En pesos moneda nacional por hectárea)

TIPO DE EXPLOTACION: HUERTA

Provincia de Buenos Aires (Continuación)

N.° de ord.	PARTIDOS Y DEPARTAMENTOS	Hasta 20	Más de 20 y hasta 25	Más de 25 y hasta 30	Más de 30 y hasta 35	Más de 35 y hasta 40	Más de 40 y hasta 45	Más de 45 y hasta 50	Más de 50	No determinados	Totales	N.° de ord.
75	San Pedro	—	—	—	1	1	1	1	6	—	10	75
76	Seis de Septiembre	—	—	—	—	1	—	—	51	—	52	76
77	Tandil	3	1	2	4	4	1	2	3	—	20	77
78	Trenque Lauquen	2	3	—	1	—	—	4	—	—	10	78
79	Tres Arroyos	1	—	—	—	—	—	—	—	—	1	79
80	Veinticinco de Mayo	2	2	—	—	1	—	—	—	—	5	80
81	Vicente López	—	—	—	—	—	—	—	2	—	2	81
82	Villarino	6	2	4	—	3	2	6	6	—	29	82

PROVINCIA DE CATAMARCA

1	**Totales**	—	—	—	—	1	—	—	—	1	2	1
2	Esquiú	—	—	—	—	1	—	—	—	—	1	2
3	Valle Viejo	—	—	—	—	—	—	—	—	1	1	3

PROVINCIA DE CORDOBA

1	**Totales**	22	4	3	1	4	2	6	41	3	86	1
2	Calamuchita	1	—	—	—	—	—	—	—	—	1	2
3	Capital	2	3	—	—	1	1	4	22	—	33	3
4	Colón	—	—	—	—	—	—	—	1	—	1	4
5	Cruz del Eje	3	1	—	1	—	—	—	2	—	7	5
6	General Roca	1	—	—	—	1	—	—	—	—	2	6
7	Juárez Celman	—	—	—	—	—	—	1	—	—	1	7
8	Marcos Juárez	—	—	1	—	2	—	—	4	—	7	8
9	Río Cuarto	5	—	2	—	—	—	1	4	3	15	9
10	Río Primero	1	—	—	—	—	—	—	—	—	1	10

11	Río Segundo	—	—	—	—	—	—	—	5	—	5	11
12	San Alberto	1	—	—	—	—	—	—	—	—	1	12
13	San Justo	2	—	—	—	—	—	—	—	—	2	13
14	Santa María	1	—	—	—	—	—	—	—	—	1	14
15	Tercero Abajo	1	—	—	—	—	—	—	1	—	2	15
16	Tercero Arriba	2	—	—	—	—	—	—	—	—	2	16
17	Totoral	—	—	—	—	—	1	—	—	—	1	17
18	Tulumba	1	—	—	—	—	—	—	—	—	1	18
19	Unión	1	—	—	—	—	—	—	2	—	3	19

PROVINCIA DE CORRIENTES

1	**Totales**	**9**	**1**	**1**	—	—	—	—	**3**	—	**14**	**1**
2	Berón de Astrada	—	—	1	—	—	—	—	—	—	1	2
3	Capital	1	—	—	—	—	—	—	1	—	2	3
4	Concepción	1	—	—	—	—	—	—	—	—	1	4
5	Esquina	—	—	—	—	—	—	—	1	—	1	5
6	Mercedes	—	—	—	—	—	—	—	1	—	1	6
7	Monte Caseros	3	1	—	—	—	—	—	—	—	4	7
8	Saladas	1	—	—	—	—	—	—	—	—	1	8
9	San Martín	1	—	—	—	—	—	—	—	—	1	9
10	Santo Tomé	1	—	—	—	—	—	—	—	—	1	10
11	Sauce	1	—	—	—	—	—	—	—	—	1	11

PROVINCIA DE ENTRE RIOS

1	**Totales**	**24**	**4**	**4**	—	**2**	**1**	**2**	**6**	**3**	**46**	**1**
2	Colón	1	—	—	—	—	—	—	—	—	1	2
3	Diamante	2	—	—	—	—	—	—	2	1	5	3
4	Gualeguay	4	—	—	—	—	—	—	—	—	4	4
5	Gualeguaychú	2	1	—	—	1	—	—	—	—	4	5
6	La Paz	—	—	—	—	—	1	—	—	—	1	6
7	Nogoyá	—	—	—	—	1	—	—	—	—	1	7
8	Paraná	6	—	2	—	—	—	—	2	1	11	8
9	Rosario Tala	1	1	—	—	—	—	1	—	—	3	9
10	San José de Feliciano	1	—	—	—	—	—	—	—	—	1	10
11	Uruguay	5	1	—	—	—	—	—	1	1	8	11
12	Victoria	1	1	2	—	—	—	1	1	—	6	12
13	Villaguay	1	—	—	—	—	—	—	—	—	1	13

ARRENDAMIENTOS EN DINERO CLASIFICADOS POR ESCALA DE PRECIOS

(En pesos moneda nacional por hectárea)

TIPO DE EXPLOTACION: HUERTA

PROVINCIA DE JUJUY

N.º de ord.	DEPARTAMENTOS	Hasta 20	Más de 20 y hasta 25	Más de 25 y hasta 30	Más de 30 y hasta 35	Más de 35 y hasta 40	Más de 40 y hasta 45	Más de 45 y hasta 50	Más de 50	No determinados	Totales	N.º de ord.
1	**Totales**	**3**	**2**	**1**	—	—	—	**2**	**2**	**1**	**11**	**1**
2	Capital	1	—	—	—	—	—	—	—	—	1	2
3	Ledesma	—	—	—	—	—	—	2	—	—	2	3
4	San Pedro	2	2	1	—	—	—	—	2	—	7	4
5	Yavi	—	—	—	—	—	—	—	—	1	1	5

PROVINCIA DE LA RIOJA

1	**Totales**	—	1	2	—	—	—	1	1	—	5	1
2	Chilecito	—	—	—	—	—	—	1	1	—	2	2
3	Famatina	—	1	2	—	—	—	—	—	—	3	3

PROVINCIA DE MENDOZA

1	**Totales**	**21**	**10**	**9**	**3**	**9**	**3**	**10**	**86**	**1**	**152**	**1**
2	General Alvear	1	—	—	—	1			1	—	3	2
3	Godoy Cruz	—	—	—	—	—	—	—	1	—	1	3
4	Guaymallén	2	—	—	—	—	—	1	12	1	16	4
5	Junín	2	—	—	—	—	2	—	3	—	7	5
6	Las Heras	4	1	—	—	—	—	1	18	—	24	6
7	Luján	—	—	—	—	—	—	—	38	—	38	7
8	Maipú	5	4	7	2	7	1	7	5	—	38	8
9	Rivadavia	—	—	—	—	—	—	—	1	—	1	9
10	San Carlos	1	2	2	1	—	—	—	2	—	8	10
11	San Martín	—	—	—	—	—	—	—	1	—	1	11
12	San Rafael	6	3	—	—	1	—	—	1	—	11	12
13	Tunuyán	—	—	—	—	—	—	—	2	—	2	13
14	Tupungato	—	—	—	—	—	—	1	1	—	2	14

PROVINCIA DE SALTA

1	**Totales**	9	—	4	1	6	—	7	10	5	42	1
2	Caldera	1	—	—	—	1	—	—	—	—	2	2
3	Campo Santo	5	—	2	—	4	—	7	10	3	31	3
4	Capital	1	—	1	—	—	—	—	—	—	2	4
5	Metán	1	—	1	1	1	—	—	—	1	5	5
6	Orán	1	—	—	—	—	—	—	—	—	1	6
7	Rosario de la Frontera	—	—	—	—	—	—	—	—	1	1	7

PROVINCIA DE SAN JUAN

1	**Totales**	9	4	7	3	4	9	6	22	4	68	1
2	Angaco Sud	—	—	—	—	—	—	—	—	1	1	2
3	Capital	—	—	—	—	—	—	1	—	—	1	3
4	Concepción	1	—	—	—	—	—	—	—	—	1	4
5	Chimbas	—	—	—	—	—	—	1	4	—	5	5
6	Desamparados	—	—	—	—	—	—	—	1	—	1	6
7	Jachal	—	—	—	—	—	—	3	1	—	4	7
8	Pocito	3	4	6	3	4	9	—	5	—	34	8
9	Rivadavia	—	—	1	—	—	—	—	—	—	1	9
10	Santa Lucía	4	—	—	—	—	—	—	5	3	12	10
11	Trinidad	—	—	—			—	1	3	—	4	11
12	Valle Fértil	—	—	—	—	—	—	—	2	—	2	12
13	Zonda	1	—	—	—	—	—	—	1	—	2	13

PROVINCIA DE SAN LUIS

1	**Totales**	2	1	1	—	2	1	—	1	—	8	1
2	Pedernera	2	1	1	—	2	1	—	1	—	8	2

PROVINCIA DE SANTA FE

1	**Totales**	24	9	10	8	16	12	15	102	7	203	1
2	Belgrano	—	—	—	1	—	—	—	—	—	1	2
3	Capital	9	3	1	2	8	—	8	25	1	57	3
4	Caseros	—	—	—	—	—	—	—	1	—	1	4
5	Castellanos	2	—	—	—	—	—	—	—	—	2	5

ARRENDAMIENTOS EN DINERO CLASIFICADOS POR ESCALA DE PRECIOS

(En pesos moneda nacional por hectárea)

TIPO DE EXPLOTACION: HUERTA

Provincia de Santa Fe (Continuación)

N.º de ord.	DEPARTAMENTOS	Hasta 20	Más de 20 y hasta 25	Más de 25 y hasta 30	Más de 30 y hasta 35	Más de 35 y hasta 40	Más de 40 y hasta 45	Más de 45 y hasta 50	Más de 50	No determinados	Totales	N.º de ord.
6	Constitución	1	—	1	—	—	2	1	3	—	8	6
7	General López	—	—	1	—	1	1	—	4	—	7	7
8	General Obligado	1	—	—	—	—	—	—	—	—	1	8
9	Iriondo	1	1	—	—	—	1	—	4	—	7	9
10	Las Colonias	4	1	—	1	—	—	—	—	2	8	10
11	Rosario	4	1	1	—	3	3	1	57	3	73	11
12	San Cristóbal	—	—	—	—	—	—	—	—	1	1	12
13	San Jerónimo	2	3	6	4	2	5	3	8	—	33	13
14	San Lorenzo	—	—	—	—	2	—	2	—	—	4	14

PROVINCIA DE SANTIAGO DEL ESTERO

1	**Totales**	10	—	1	—	—	—	—	1	1	13	1
2	La Banda	6	—	1	—	—	—	—	1	—	8	2
3	Loreto	1	—	—	—	—	—	—	—	—	1	3
4	Robles	3	—	—	—	—	—	—	—	1	4	4

PROVINCIA DE TUCUMAN

1	**Totales**	29	15	18	8	30	2	11	56	3	172	1
2	Burruyacú	—	1	4	—	—	—	—	—	—	5	2
3	Capital	10	3	3	1	8	1	2	23	—	51	3
4	Cruz Alta	1	—	—	—	2	—	3	1	—	7	4
5	Chicligasta	—	—	—	—	1	—	2	—	2	5	5
6	Famaillá	1	—	—	—	1	—	—	18	1	21	6
7	Leales	1	—	—	—	—	—	—	—	—	1	7
8	Río Chico	1	—	—	—	—	—	1	—	—	2	8
9	Tafí	10	8	1	2	5	—	3	13	—	42	9
10	Trancas	5	3	10	5	13	1	—	1	—	38	10

TERRITORIO DEL CHACO

1	**Totales**	2	1	—	—	1	—	—	2	—	6	1

2	Bermejo	1	—	—	—	—	—	—	1	—	2	2
3	Napalpí	—	—	—	—	1	—	—	—	—	1	3
4	Resistencia	1	1	—	—	—	—	—	1	—	3	4

TERRITORIO DEL CHUBUT

1	**Totales**	10	—	—	—	1	—	1	2	2	16	1
2	Escalante	3	—	—	—	—	—	1	1	1	6	2
3	Gaimán	7	—	—	—	1	—	—	1	1	10	3

TERRITORIO DE FORMOSA

1	**Totales**	1	—	—	—	—	—	—	—	—	1	1
2	Matacos	1	—	—	—	—	—	—	—	—	1	2

TERRITORIO DE LA PAMPA

1	**Totales**	8	—	—	—	2	1	1	—	—	12	1
2	Conhello	1	—	—	—	—	—	—	—	—	1	2
3	Chapaleufú	1	—	—	—	—	—	—	—	—	1	3
4	Hucal	1	—	—	—	—	—	—	—	—	1	4
5	Maracó	4	—	—	—	2	1	1	—	—	8	5
6	Quemú Quemú	1	—	—	—	—	—	—	—	—	1	6

TERRITORIO DE MISIONES

1	**Totales**	—	—	—	—	1	—	—	—	—	1	1
2	Posadas	—	—	—	—	1	—	—	—	—	1	2

TERRITORIO DE NEUQUEN

1	**Totales**	1	—	—	—	—	—	—	—	—	1	1
2	Ñorquin	1	—	—	—	—	—	—	—	—	1	2

TERRITORIO DE RIO NEGRO

1	**Totales**	—	—	—	1	—	—	—	—	—	1	1
2	General Roca	—	—	—	1	—	—	—	—	—	1	2

ARRENDAMIENTOS EN DINERO CLASIFICADOS POR ESCALA DE PRECIOS

(En pesos moneda nacional por hectárea)

TIPO DE EXPLOTACION: QUINTA

N.º de ord.	PROVINCIAS Y TERRITORIOS	Hasta 20	Más de 20 y hasta 25	Más de 25 y hasta 30	Más de 30 y hasta 35	Más de 35 y hasta 40	Más de 40 y hasta 45	Más de 45 y hasta 50	Más de 50	No determinados	Totales	N.º de ord.
1	**Totales de la República**	306	58	80	45	87	40	116	528	84	1.344	1
	PROVINCIAS											
2	Buenos Aires	69	14	18	17	22	7	44	155	12	358	2
3	Catamarca	6	1	—	1	—	2	2	17	11	40	3
4	Córdoba	41	13	14	2	10	7	8	46	—	141	4
5	Corrientes	1	1	—	—	—	—	—	—	—	2	5
6	Entre Ríos	50	4	10	2	8	3	3	20	11	111	6
7	Jujuy	2	1	—	1	—	—	1	1	2	8	7
8	La Rioja	3	—	—	—	1		3	13	—	20	8
9	Mendoza	4	2	3	4	3	1	9	22	3	51	9
10	Salta	8	—	2	—	6	1	5	28	—	50	10
11	San Juan	2	—	1	—	1	1	3	25	2	35	11
12	San Luis	6	1	—	—	1	—	2	2	1	13	12
13	Santa Fe	33	11	14	13	27	14	26	130	17	291	13
14	Santiago del Estero	1	—	—	—	—	—	1	1	5	8	14
15	Tucumán	17	3	13	1	2	1	4	38	8	87	15
	TERRITORIOS											
16	Chaco	1	—	—	—	—	—	—	—	2	3	16
17	Chubut	5	—	1	2	1	—	1	9	5	24	17
18	Formosa	1	2	—	—	—	—	1	3	1	8	18
19	La Pampa	23	2	—	—	—	—	—	1	—	26	19
20	Los Andes	—	—	—	—	—	—	—	—	—	—	20
21	Misiones	1	—	—	—	—	—	—	—	—	1	21
22	Neuquén	3	1	—	—	1	—	—	1	—	6	22
23	Río Negro	27	2	4	2	4	3	3	10	4	59	23
24	Santa Cruz	2	—	—	—	—	—	—	—	—	2	24
25	Tierra del Fuego	—	—	—	—	—	—	—	—	—	—	25

PROVINCIA DE BUENOS AIRES

N.º de ord.	PARTIDOS	Hasta 20	Más de 20 y hasta 25	Más de 25 y hasta 30	Más de 30 y hasta 35	Más de 35 y hasta 40	Más de 40 y hasta 45	Más de 45 y hasta 50	Más de 50	No determinados	Totales	N.º de ord.
1	**Totales**	69	14	18	17	22	7	44	155	12	358	1
2	Adolfo Alsina	—	—	—	—	—	—	1	—	—	1	2
3	Almirante Brown	1	—	—	—	—	—	1	5		7	3
4	Avellaneda	—	—	—	—	—	—	—	2	—	2	4
5	Ayacucho	1	—	—	—	—	—	—	—	—	1	5
6	Bahía Blanca	1	1		—	—	—	—	—	—	2	6
7	Baradero	1	—	1	—	1	1	3	4	—	11	7
8	Bolívar	1	1	—	1	1	—	—	—	—	4	8
9	Bragado	—	—	1	—	1	—	—	—	—	2	9
10	Brandsen	—	—	—	—	—	—	—	—	1	1	10
11	Campana	—	—	—	—	—	—	—	4	—	4	11
12	Carlos Casares	—	—	1	—	—	—	1	—	—	2	12
13	Carlos Tejedor	2	—	1	—	—	—	—	—	—	3	13
14	Castelli	—	1	—	—	—	—	—	—	—	1	14
15	Colón	—	—	—	—	—	—	—	1	—	1	15
16	Cnel Dorrego	1	—	—	—	—	—	—	—	1	2	16
17	Chacabuco	—	—	—	—	—	—	—	4	—	4	17
18	Chivilcoy	1	—	—	—	—	—	—	3	—	4	18
19	Dolores	1	—	—	1	—	—	1	1	—	4	19
20	Esteban Echeverría	—	—	—	—	—	—	—	1	—	1	20
21	Exaltación de la Cruz	—	—	—	—	—	—	—	3	—	3	21
22	Florencio Varela	—	—	—	—	—	—	—	4	—	4	22
23	Gral. Arenales	—	—	1	—	—	—	—	2	—	3	23
24	Gral. Belgrano	—	—	—	—	1	—	3	—	—	4	24
25	Gral. Paz	1	—	—	—	—	—	—	—	—	1	25
26	Gral. Rodríguez	—	—	—	—	—	—	—	1	—	1	26
27	Gral. San Martín	—	—	—	—	—	—	—	1	—	1	27
28	Gral. Sarmiento	—	—	1	1	—	—	1	10	—	13	28
29	Gral. Uriburu	—	—	—	—	1	—	2	7	—	10	29
30	Gral. Viamonte	1	—	—	—	—	—	—	—	—	1	30
31	Gral. Villegas	1	—	—	—	—	—	1	—	—	2	31
32	González Chaves	—	—	—	—	—	—	—	1	—	1	32
33	Guaminí	2	—	1	—	—	—	—	1	—	4	33
34	Junín	1	—	2	—	1	2	3	5	1	15	34

ARRENDAMIENTOS EN DINERO CLASIFICADOS POR ESCALA DE PRECIOS

(En pesos moneda nacional por hectárea)

TIPO DE EXPLOTACION: QUINTA

Provincia de Buenos Aires (Continuación)

N.° de ord.	PARTIDOS Y DEPARTAMENTOS	Hasta 20	Más de 20 y hasta 25	Más de 25 y hasta 30	Más de 30 y hasta 35	Más de 35 y hasta 40	Más de 40 y hasta 45	Más de 45 y hasta 50	Más de 50	No determinados	Totales	N.° de ord.
35	La Plata	—	—	—	—	1	—	2	1	—	4	35
36	Las Conchas	2	—	1	—	1	1	6	9	—	20	36
37	Las Flores	—	—	—	—	—	—	—	2	—	2	37
38	Leandro N. Alem	—	—	—	3	1	—	1	2	—	7	38
39	Lincoln	—	1	—	1	—	—	1	—	—	3	39
40	Lobos	2	—	—	1	1	—	2	8	1	15	40
41	Luján	—	—	—	—	1	—	—	4	—	5	41
42	Magdalena	1	1	—	—	—	—	—	—	—	2	42
43	Marcelino Ugarte	—	—	—	—	—	1	—	—	—	1	43
44	Matanza	—	—	—	—	—	—	—	2	—	2	44
45	Mercedes	2	—	1	2	2	—	1	5	—	13	45
46	Merlo	—	—	—	1	1	—	1	11	—	14	46
47	Monte	1	—	—	—	—	—	—	—	—	1	47
48	Necochea	1	1	1	—	—	—	1	2	—	6	48
49	Nueve de Julio	—	2	—	—	—	—	1	—	—	3	49
50	Olavarría	—	—	1	—	1	—	—	—	—	2	50
51	Patagones	1	1	1	—	—	—	—	6	—	9	51
52	Pehuajó	2	—	—	—	-	—	1	—	—	3	52
53	Pergamino	1	—	—	1	—	1	1	1	—	5	53
54	Pilar	2	—	—	—	—	—	—	—	—	2	54
55	Puán	—	—	—	—	—	—	1	—	—	1	55
56	Quilmes	—	—	—	—	—	—	1	1	—	2	56
57	Ramallo	—	1	1	—	—	—	2	—	—	4	57
58	Rivadavia	1	—	—	—	—	—	—	—	—	1	58
59	Rojas	—	—	—	—	1	—	—	1	—	2	59
60	Saladillo	—	1	—	—	—	—	—	1	—	2	60
61	San Andrés de Giles	—	—	—	1	—	—	—	—	—	1	61
62	San Fernando	29	—	—	—	—	—	—	2	—	31	62
63	San Isidro	—	—	—	—	—	—	—	1	—	1	63
64	San Nicolás	1	—	—	1	—	1	1	11	—	15	64
65	San Pedro	2	—	2	1	2	—	1	1	8	17	65

66	Seis de Septiembre	—	—	—	—	—	—	—	1	—	1	66
67	Tandil	—	—	—	—	—	—	—	1	—	1	67
68	Trenque Lauquen	—	—	—	—	—	—	1	1	—	2	68
69	Tres Arroyos	—	—	—	—	1	—	—	1	—	2	69
70	Veinticinco de Mayo	—	—	—	—	—	—	1	—	—	1	70
71	Vicente López	—	1	—	—	—	—	—	3	—	4	71
72	Villarino	5	2	1	2	3	—	1	17	—	31	72

PROVINCIA DE CATAMARCA

1	**Totales**	**6**	**1**	**—**	**1**	**—**	**2**	**2**	**17**	**11**	**40**	**1**
2	Ambato	—	—	—	—	—	—	—	—	1	1	2
3	Capital	—	—	—	—	—	—	1	—	—	1	3
4	Esquiú	—	—	—	—	—	—	—	4	1	5	4
5	Santa María	—	—	—	—	—	—	—	2	—	2	5
6	Tinogasta	1	—	—	—	—	—	—	—	1	2	6
7	Valle Viejo	5	1	—	1	—	2	1	11	8	29	7

PROVINCIA DE CORDOBA

1	**Totales**	**41**	**13**	**14**	**2**	**10**	**7**	**8**	**46**	**—**	**141**	**1**
2	Calamuchita	1	—	—	—	—	—	—	—	—	1	2
3	Capital	5	—	1	—	3	—	3	11	—	23	3
4	Colón	8	1	2	1	2	—	2	9	—	25	4
5	Cruz del Eje	1	—	—	—	1	1	—	—	—	3	5
6	General Roca	2	—	—	—	—	—	—	—	—	2	6
7	Ischilín	1	—	—	—	—	—	—	—	—	1	7
8	Juárez Celman	—	1	2	—	1	—	—	1	—	5	8
9	Marcos Juárez	1	—	1	—	—	—	—	—	—	2	9
10	Punilla	1	—	—	—	—	—	—	—	—	1	10
11	Río Cuarto	7	4	6	—	—	2	—	11	—	30	11
12	Río Primero	1	—	—	—	—	—	—	—	—	1	12
13	Río Segundo	3	—	1	—	1	1	2	9	—	17	13
14	San Alberto	2	—	—	—	—	—	—	1	—	3	14
15	San Javier	2	—	—	1	—	—	—	1	—	4	15
16	San Justo	2	—	—	—	—	—	—	1	—	3	16
17	Tercero Abajo	1	4	—	—	1	1	1	1	—	9	17
18	Tercero Arriba	—	—	—	—	—	1	—	—	—	1	18
19	Totoral	1	—	—	—	—	—	—	1	—	2	19
20	Tulumba	1	—	—	—	—	—	—	—	—	1	20
21	Unión	1	3	1	—	1	1	—	—	—	7	21

ARRENDAMIENTOS EN DINERO CLASIFICADOS POR ESCALA DE PRECIOS

(En pesos moneda nacional por hectárea)

TIPO DE EXPLOTACION: QUINTA

PROVINCIA DE CORRIENTES

N.° de ord.	DEPARTAMENTOS	Hasta 20	Más de 20 y hasta 25	Más de 25 y hasta 30	Más de 30 y hasta 35	Más de 35 y hasta 40	Más de 40 y hasta 45	Más de 45 y hasta 50	Más de 50	No determinados	Totales	N.° de ord.
1	**Totales**	1	1	—	—	—	—	—	—	—	2	1
2	Capital	—	1	—	—	—	—	—	—	—	1	2
3	Sauce	1	—	—	—	—	—	—	—	—	1	3

PROVINCIA DE ENTRE RIOS

1	**Totales**	50	4	10	2	8	3	3	20	11	111	1
2	Colón	3	1	4	—	—	1	—	6	1	16	2
3	Concordia	5	—	—	—	—	1	1	—	1	8	3
4	Diamante	1	—	—	—	2	—	—	—	—	3	4
5	Federación	3	—	—	—	—	—	—	—	1	4	5
6	Gualeguay	3	—	1	—	1	—	—	3	1	9	6
7	Gualeguaychú	10	—	—	—	—	—	—	2	1	13	7
8	La Paz	4	—	—	—	1	—	—	—	2	7	8
9	Nogoyá	3	—	1	—	—	—	—	—	—	4	9
10	Paraná	5	1	3	2	3	1	1	4	3	23	10
11	Rosario Tala	1	—	—	—	—	—	—	2	—	3	11
12	Uruguay	4	—	1	—	—	—	—	1	—	6	12
13	Victoria	2	2	—	—	—	—	1	—	—	5	13
14	Villaguay	6	—	—	—	1	—	—	2	1	10	14

PROVINCIA DE JUJUY

1	**Totales**	2	1	—	1	—	—	1	1	2	8	1
2	Capital	1	—	—	1	—	—	—	—	—	2	2
3	El Carmen	—	—	—	—	—	—	1	1	2	4	3
4	Humahuaca	1	—	—	—	—	—	—	—	—	1	4
5	Ledesma	—	1	—	—	—	—	—	—	—	1	5

PROVINCIA DE LA RIOJA

1	**Totales**	3	—	—	—	1	—	3	13	—	20	1
2	Capital	1	—	—	—	—	—	2	1	—	4	2
3	Chilecito	1	—	—	—	1	—	1	12	—	15	3
4	Famatina	1	—	—	—	—	—	—	—	—	1	4

PROVINCIA DE MENDOZA

1	**Totales**	4	2	3	4	3	1	9	22	3	51	1
2	General Alvear	1	1	—	—	—	—	1	—	1	4	2
3	Guaymallén	—	1	—	1	1	—	6	—	—	9	3
4	Junín	1	—	—	—	—	—	—	2	—	3	4
5	La Paz	—	—	—	—	—	—	—	—	1	1	5
6	Las Heras	—	—	—	—	—	—	—	9	—	9	6
7	Luján	—	—	—	—	—	—	—	1	—	1	7
8	Maipú	—	—	—	1	—	—	1	2	—	4	8
9	Rivadavia	—	—	—	—	—	—	—	2	—	2	9
10	San Carlos	1	—	1	—	—	—	—	—	—	2	10
11	San Martín	—	—	—	—	—	—	—	1	—	1	11
12	San Rafael	1	—	2	2	2	1	1	4	1	14	12
13	Tupungato	—	—	—	—	—	—	—	1	—	1	13

PROVINCIA DE SALTA

1	**Totales**	8	—	2	—	6	1	5	28	—	50	1
2	Cachi	—	—	—	—	2	—	—	—	—	2	2
3	Caldera	1	—	1	—	1	—	—	3	—	6	3
4	Campo Santo	2	—	1	—	3	1	4	13	—	29	4
5	Capital	1	—	—	—	—	—	—	—	—	1	5
6	Chicoana	1	—	—	—	—	—	—	1	—	2	6
7	Metán	1	—	—	—	—	—	—	—	—	1	7
8	Orán	—	—	—	—	—	—	—	1	—	1	8
9	Rosario de Lerma	—	—	—	—	—	—	—	1	—	1	9
10	San Carlos	1	—	—	—	—	—	1	4	—	6	10
11	Santa Victoria	1	—	—	—	—	—	—	—	—	1	11

ARRENDAMIENTOS EN DINERO CLASIFICADOS POR ESCALA DE PRECIOS

(En pesos moneda nacional por hectárea)

TIPO DE EXPLOTACION: QUINTA

PROVINCIA DE SAN JUAN

N.° de ord.	DEPARTAMENTOS	Hasta 20	Más de 20 y hasta 25	Más de 25 y hasta 30	Más de 30 y hasta 35	Más de 35 y hasta 40	Más de 40 y hasta 45	Más de 45 y hasta 50	Más de 50	No determinados	Totales	N.° de ord.
1	**Totales**	2	—	1	—	1	1	3	25	2	35	1
2	Angaco Norte	—	—	—	—	—	—	—	1	—	1	2
3	Angaco Sud	—	—	—	—	—	—	—	1	—	1	3
4	Chimbas	—	—	—	—	—	—	—	1	—	1	4
5	Desamparados	—	—	—	—	—	—	1	1	—	2	5
6	Nueve de Julio	1	—	—	—	—	—	—	1	—	2	6
7	Pocito	—	—	1	—	1	1	2	11	1	17	7
8	Rivadavia	—	—	—	—	—	—	—	1	—	1	8
9	Santa Lucía	1	—	—	—	—	—	—	6	—	7	9
10	Sarmiento	—	—	—	—	—	—	—	—	1	1	10
11	Trinidad	—	—	—	—	—	—	—	2	—	2	11

PROVINCIA DE SAN LUIS

1	**Totales**	6	1	—	—	1	—	2	2	1	13	1
2	Chacabuco	1	1	—	—	—	—	—	—	—	2	2
3	Junín	2	—	—	—	—	—	—	—	1	3	3
4	Pedernera	3	—	—	—	—	—	1	2	—	6	4
5	Pringles	—	—	—	—	1	—	1	—	—	2	5

PROVINCIA DE SANTA FE

1	**Totales**	33	11	14	13	27	14	26	136	17	291	1
2	Belgrano	—	—	—	—	—	—	—	2	—	2	2
3	Capital	8	2	1	1	4	—	2	7	2	27	3
4	Caseros	2	—	2	1	—	1	—	8	1	15	4
5	Castellanos	1	—	—	1	—	—	—	—	—	2	5

6	Constitución	2	1	2	1	2	1	1	4	2	16	6
7	General López	3	—	1	3	—	1	2	12	4	26	7
8	General Obligado	2	—	—	—	—	—	—	—	—	2	8
9	Iriondo	—	—	3	—	1	1	1	5	—	11	9
10	Las Colonias	4	—	—	—	—	2	—	3	2	11	10
11	Rosario	3	4	3	4	17	6	17	83	5	142	11
12	San Cristóbal	2	—	—	—	—	—	—	—	—	2	12
13	San Javier	1	—	—	—	—	—	—	—	—	1	13
14	San Jerónimo	—	1	—	1	3	1	2	5	1	14	14
15	San Lorenzo	3	3	2	—	—	1	1	6	—	16	15
16	San Martín	1	—	—	1	—	—	—	1	—	3	16
17	Vera	1	—	—	—	—	—	—	—	—	1	17

PROVINCIA DE SANTIAGO DEL ESTERO

1	**Totales**	1	—	—	—	—	—	1	1	5	8	1
2	Capital	—	—	—	—	—	—	—	1	2	3	2
3	Carlos Pellegrini	—	—	—	—	—	—	—	—	1	1	3
4	La Banda	—	—	—	—	—	—	1	—	1	2	4
5	Robles	1	—	—	—	—	—	—	—	—	1	5
6	Silípica	—	—	—	—	—	—	—	—	1	1	6

PROVINCIA DE TUCUMAN

1	**Totales**	17	3	13	1	2	1	4	38	8	87	1
2	Capital	6	2	—	—	1	1	—	14	4	28	2
3	Cruz Alta	—	—	—	—	—	—	1	3	1	5	3
4	Chicligasta	1	1	—	—	—	—	2	1	1	6	4
5	Famaillá	2	—	1	—	—	—	—	7	—	10	5
6	Taff	8	—	12	1	1	—	1	13	1	37	6
7	Trancas	—	—	—	—	—	—	—	—	1	1	7

TERRITORIO DEL CHACO

1	**Totales**	1	—	—	—	—	—	—	—	2	3	1
2	Napalpí	—	—	—	—	—	—	—	—	1	1	2
3	Resistencia	—	—	—	—	—	—	—	—	1	1	3
4	Tobas	1	—	—	—	—	—	—	—	—	1	4

ARRENDAMIENTOS EN DINERO CLASIFICADOS POR ESCALA DE PRECIOS

(En pesos moneda nacional por hectárea)

TIPO EXPLOTACION: QUINTA

TERRITORIO DEL CHUBUT

N.° de ord.	DEPARTAMENTOS	Hasta 20	Más de 20 y hasta 25	Más de 25 y hasta 30	Más de 30 y hasta 35	Más de 35 y hasta 40	Más de 40 y hasta 45	Más de 45 y hasta 50	Más de 50	No determinados	Totales	N.° de ord.
1	**Totales**	5	—	1	2	1	—	1	9	5	24	1
2	Escalante	4	—	—	—	—	—	—	—	—	4	2
3	Futaleufú	—	—	—	—	—	—	—	—	1	1	3
4	Gaimán	—	—	—	2	1	—	1	2	—	6	4
5	Mártires	1	—	—	—	—	—	—	—	—	1	5
6	Rawson	—	—	1	—	—	—	—	7	3	11	6
7	Río Senguer	—	—	—	—	—	—	—	—	1	1	7

TERRITORIO DE FORMOSA

1	**Totales**	1	2	—	—	—	—	1	3	1	8	1
2	Laishi	1	—	—	—	—	—	—	—	—	1	2
3	Pilcomayo	—	2	—	—	—	—	1	3	1	7	3

TERRITORIO DE LA PAMPA

1	**Totales**	23	2	—	—	—	—	—	1	—	26	1
2	Capital	2	1	—	—	—	—	—	—	—	3	2
3	Conhello	13	1	—	—	—	—	—	—	—	14	3
4	Guatraché	4	—	—	—	—	—	—	—	—	4	4
5	Rancul	2	—	—	—	—	—	—	—	—	2	5
6	Realicó	1	—	—	—	—	—	—	1	—	2	6
7	Utracán	1	—	—	—	—	—	—	—	—	1	7

TERRITORIO DE MISIONES

1	**Totales**	1	—	—	—	—	—	—	—	—	1	1
2	Concepción	1	—	—	—	—	—	—	—	—	1	2

TERRITORIO DE NEUQUEN

1	**Totales**	3	1	—	—	1	—	—	1	—	6	1
2	Confluencia	2	1	—	—	1	—	—	1	—	5	2
3	Los Lagos	1	—	—	—	—	—	—	—	—	1	3

TERRITORIO DE RIO NEGRO

1	**Totales**	27	2	4	2	4	3	3	10	4	59	1
2	Adolfo Alsina	13	—	—	—	—	—	—	1	—	14	2
3	Avellaneda	1	—	—	—	—	—	—	—	—	1	3
4	General Conesa	2	—	—	—	—	—	—	—	—	2	4
5	General Roca	8	2	4	2	3	2	3	9	4	37	5
6	Pichi Mahuida	3	—	—	—	1	1	—	—	—	5	6

TERRITORIO DE SANTA CRUZ

1	**Totales**	2	—	—	—	—	—	—	—	—	2	1
2	Corpen Aike	1	—	—	—	—	—	—	—	—	1	2
3	Deseado	1	—	—	—	—	—	—	—	—	1	3

ARRENDAMIENTOS EN DINERO CLASIFICADOS POR ESCALA DE PRECIOS

(En pesos moneda nacional por hectárea)

TIPO DE EXPLOTACION: MONTE FRUTAL

N.º de ord.	PROVINCIAS Y TERRITORIOS	Hasta 20	Más de 20 y hasta 25	Más de 25 y hasta 30	Más de 30 y hasta 35	Más de 35 y hasta 40	Más de 40 y hasta 45	Más de 45 y hasta 50	Más de 50	No determinados	Totales	N.º de ord.
1	**Totales de la República**	**224**	**27**	**19**	**18**	**27**	**16**	**23**	**183**	**22**	**559**	1
	PROVINCIAS											
2	Buenos Aires	132	16	14	8	16	9	12	92	3	302	2
3	Catamarca	—	—	—	—	—	—	—	—	1	1	3
4	Córdoba	6	2	—	—	2	—	1	3	—	14	4
5	Corrientes	17	1	1	1	—	—	—	4	1	25	5
6	Entre Ríos	29	1	1	—	1	1	1	4	3	41	6
7	Jujuy	1	—	—	—	—	1	—	2	—	4	7
8	La Rioja	—	—	—	—	—	—	—	—	—	—	8
9	Mendoza	12	4	1	1	2	2	—	32	7	61	9
10	Salta	—	—	—	—	—	—	—	5	—	5	10
11	San Juan	1	—	—	—	—	—	1	4	1	7	11
12	San Luis	—	—	—	1	—	—	—	—	—	1	12
13	Santa Fe	2	—	—	—	1	2	5	16	—	26	13
14	Santiago del Estero	1	—	—	—	1	—	—	—	—	2	14
15	Tucumán	1	—	—	—	—	—	1	6	4	12	15
	TERRITORIOS											
16	Chaco	—	—	—	—	—	—	—	—	—	—	16
17	Chubut	—	1	—	—	—	—	—	1	1	3	17
18	Formosa	—	—	—	—	—	—	—	—	—	—	18
19	La Pampa	2	—	—	—	—	—	—	—	—	2	19
20	Los Andes	—	—	—	—	—	—	—	—	—	—	20
21	Misiones	3	—	—	—	—	—	—	1	—	4	21
22	Neuquén	5	—	—	1	—	—	1	1	—	8	22
23	Río Negro	12	2	2	6	4	1	1	12	1	41	23
24	Santa Cruz	—	—	—	—	—	—	—	—	—	—	24
25	Tierra del Fuego	—	—	—	—	—	—	—	—	—	—	25

PROVINCIA DE BUENOS AIRES

N.º de ord.	PARTIDOS	Hasta 20	Más de 20 y hasta 25	Más de 25 y hasta 30	Más de 30 y hasta 35	Más de 35 y hasta 40	Más de 40 y hasta 45	Más de 45 y hasta 50	Más de 50	No determinados	Totales	N.º de ord.
1	**Totales**	**132**	**16**	**14**	**8**	**16**	**9**	**12**	**92**	**3**	**302**	1
2	Adolfo Alsina	1	—	—	—	—	—	—	—	—	1	2
3	Azul	1	—	—	—	—	—	—	—	—	1	3
4	Bahía Blanca	2	—	—	—	—	—	—	—	—	2	4
5	Baradero	—	1	1	—	—	—	—	—	—	2	5
6	Bartolomé Mitre	—	—	—	—	1	—	—	—	—	1	6
7	Bolívar	1	—	—	—	—	1	1	—	—	3	7
8	Campana	11	2	—	—	1	2	—	—	—	16	8
9	Carlos Tejedor	1	—	—	—	—	—	—	—	—	1	9
10	Caseros	1	—	—	—	—	—	—	—	—	1	10
11	Castelli	—	—	—	—	—	—	—	1	—	1	11
12	Colón	—	—	—	—	—	—	—	1	—	1	12
13	Cnel. Dorrego	—	—	—	—	—	1	—	—	—	1	13
14	Cnel. Suárez	—	—	—	—	—	—	—	1	—	1	14
15	Chacabuco	—	—	—	—	—	—	—	1	—	1	15
16	Chascomús	1	—	—	—	—	—	—	—	—	1	16
17	Esteban Echeverría	—	—	—	—	—	—	—	1	—	1	17
18	Florencio Varela	—	—	—	—	—	—	1	3	—	4	18
19	Gral. Lamadrid	1	—	—	—	—	—	—	—	—	1	19
20	Gral. Madariaga	—	—	—	2	—	—	—	—	—	2	20
21	Gral. Rodríguez	—	—	—	—	—	—	—	1	—	1	21
22	Gral. Sarmiento	—	1	—	—	—	—	—	2	—	3	22
23	Gral. Uriburu	4	—	—	—	—	—	—	1	—	5	23
24	Gral. Viamonte	—	—	—	—	—	—	—	—	1	1	24
25	La Plata	1	—	—	—	—	—	—	1	—	2	25
26	Las Conchas	29	9	10	4	7	3	6	32	1	101	26
27	Lincoln	—	—	1	—	—	1	—	1	—	3	27
28	Lobería	—	—	—	—	—	—	—	1	—	1	28
29	Lobos	—	—	—	—	—	—	1	2	—	3	29
30	Luján	1	—	—	—	—	—	—	2	—	3	30
31	Matanza	—	—	—	—	—	—	—	5	—	5	31
32	Mercedes	1	—	—	—	—	—	—	5	—	6	32
33	Merlo	—	—	—	—	1	—	—	1	—	2	33
34	Necochea	1	—	—	—	—	—	—	—	—	1	34

ARRENDAMIENTOS EN DINERO CLASIFICADOS POR ESCALA DE PRECIOS

(En pesos moneda nacional por hectárea)

TIPO DE EXPLOTACION: MONTE FRUTAL

Provincia de Buenos Aires (Continuación)

N.° de ord.	PARTIDOS Y DEPARTAMENTOS	Hasta 20	Más de 20 y hasta 25	Más de 25 y hasta 30	Más de 30 y hasta 35	Más de 35 y hasta 40	Más de 40 y hasta 45	Más de 45 y hasta 50	Más de 50	No determinados	Totales	N.° de ord.
35	Patagones	2	—	—	—	—	—	—	9	—	11	35
36	Pehuajó	1	—	—	—	—	—	—	—	—	1	36
37	Pellegrini	2	—	—	—	—	—	—	—	—	2	37
38	Pilar	—	—	—	—	1	—	—	—	—	1	38
39	Quilmes	—	—	—	—	—	—	—	1	—	1	39
40	Rojas	—	—	—	—	—	—	—	1	—	1	40
41	San Andrés de Giles	—	—	—	—	—	—	1	—	—	1	41
42	San Fernando	61	1	1	—	1	—	—	7	1	72	42
43	San Nicolás	5	—	—	1	1	—	1	8	—	16	43
44	San Pedro	2	2	1	1	3	—	1	2	—	12	44
45	San Vicente	1	—	—	—	—	—	—	—	—	1	45
46	Seis de Septiembre	—	—	—	—	—	—	—	1	—	1	46
47	Veinticinco de Mayo	1	—	—	—	—	—	—	—	—	1	47
48	Villarino	—	—	—	—	—	1	—	1	—	2	48

PROVINCIA DE CATAMARCA

1	**Totales**	—	—	—	—	—	—	—	—	1	1	1
2	Ambato	—	—	—	—	—	—	—	—	1	1	2

PROVINCIA DE CORDOBA

1	**Totales**	**6**	**2**	—	—	**2**	—	**1**	**3**	—	14	1
2	Capital	1	—	—	—	1	—	—	1	—	3	2
3	Colón	—	—	—	—	—	—	—	2	—	2	3
4	Cruz del Eje	1	—	—	—	—	—	—	—	—	1	4

5	Río Cuarto	1	2	—	—	—	—	—	—	—	3	5
6	Río Primero	—	—	—	—	1	—	—	—	—	1	6
7	San Javier	2	—	—	—	—	—	—	—	—	2	7
8	Santa María	1	—	—	—	—	—	—	—	—	1	8
9	Tercero Arriba	—	—	—	—	—	—	1	—	—	1	9

PROVINCIA DE CORRIENTES

1	**Total**	17	1	1	1	—	—	—	4	1	25	1
2	Capital	1	—	—	—	—	—	—	—	—	1	2
3	Concepción	1	—	—	—	—	—	—	—	—	1	3
4	Curuzú Cuatiá	—	—	1	—	—	—	—	—	—	1	4
5	Esquina	—	—	—	—	—	—	—	1	—	1	5
6	Goya	1	—	—	—	—	—	—	—	1	2	6
7	Lavalle	1	—	—	1	—	—	—	1	—	3	7
8	Monte Caseros	6	—	—	—	—	—	—	1	—	7	8
9	Paso de los Libres	4	—	—	—	—	—	—	1	—	5	9
10	San Martín	—	1	—	—	—	—	—	—	—	1	10
11	Santo Tomé	3	—	—	—	—	—	—	—	—	3	11

PROVINCIA DE ENTRE RIOS

1	**Totales**	29	1	1	—	1	1	1	4	3	41	1
2	Concordia	3	1	1	—	1	—	1	4	1	12	2
3	Federación	1	—	—	—	—	—	—	—	—	1	3
4	Gualeguay	—	—	—	—	—	—	—	—	1	1	4
5	Gualeguaychú	25	—	—	—	—	—	—	—	1	26	5
6	Paraná	—	—	—	—	—	1	—	—	—	1	6

PROVINCIA DE JUJUY

1	**Totales**	1	—	—	—	—	1	—	2	—	4	1
2	Capital	1	—	—	—	—	—	—	—	—	1	2
3	El Carmen	—	—	—	—	—	1	—	—	—	1	3
4	Ledesma	—	—	—	—	—	—	—	2	—	2	4

ARRENDAMIENTOS EN DINERO CLASIFICADOS POR ESCALA DE PRECIOS

(En pesos moneda nacional por hectárea)

TIPO DE EXPLOTACION: MONTE FRUTAL

PROVINCIA DE MENDOZA

N.º de ord.	DEPARTAMENTOS	Hasta 20	Más de 20 y hasta 25	Más de 25 y hasta 30	Más de 30 y hasta 35	Más de 35 y hasta 40	Más de 40 y hasta 45	Más de 45 y hasta 50	Más de 50	No determinados	Totales	N.º de ord.
1	**Totales**	12	4	1	1	2	2	—	32	7	61	1
2	General Alvear	6	—	1	—	—	—	—	4	2	13	2
3	Godoy Cruz	1	—	—	—	—	—	—	1	—	2	3
4	Guaymallén	—	—	—	—	—	—	—	2	—	2	4
5	Junín	—	—	—	—	—	1	—	3	—	4	5
6	Las Heras	1	—	—	—	—	—	—	6	1	8	6
7	Luján	—	—	—	—	—	—	—	6	—	6	7
8	Rivadavia	—	—	—	—	—	—	—	3	—	3	8
9	San Martín	—	—	—	—	1	1	—	2	—	4	9
10	San Rafael	3	3	—	—	—	—	—	3	4	13	10
11	Santa Rosa	—	—	—	1	1	—	—	2	—	4	11
12	Tunuyán	1	1	—	—	—	—	—	—	—	2	12

PROVINCIA DE SALTA

1	**Totales**	—	—	—	—	—	—	—	5	—	5	1
2	Campo Santo	—	—	—	—	—	—	—	4	—	4	2
3	San Carlos	—	—	—	—	—	—	—	1	—	1	3

PROVINCIA DE SAN JUAN

1	**Totales**	1	—	—	—	—	—	1	4	1	7	1
2	Albardón	—	—	—	—	—	—	—	1	—	1	2
3	Desamparados	—	—	—	—	—	—	—	1	—	1	3
4	Iglesia	1	—	—	—	—	—	—	—	—	1	4
5	Santa Lucía	—	—	—	—	—	—	1	—	—	1	5
6	Trinidad	—	—	—	—	—	—	—	2	1	3	6

PROVINCIA DE SAN LUIS

1	**Totales**	—	—	—	1	—	—	—	—	—	1	1
2	Ayacucho	—	—	—	1	—	—	—	—	—	1	2

PROVINCIA DE SANTA FE

1	**Totales**	2	—	—	—	1	2	5	16	—	26	1
2	Capital	—	—	—	—	—	1	—	—	—	1	2
3	Castellanos	—	—	—	—	—	—	—	1	—	1	3
4	Constitución	—	—	—	—	—	1	1	2	—	4	4
5	Garay	1	—	—	—	—	—	—	—	—	1	5
6	General López	—	—	—	—	—	—	—	1	—	1	6
7	Iriondo	—	—	—	—	—	—	—	1	—	1	7
8	Rosario	1	—	—	—	1	—	3	8	—	13	8
9	San Jerónimo	—	—	—	—	—	—	—	1	—	1	9
10	San Lorenzo	—	—	—	—	—	—	1	2	—	3	10

PROVINCIA DE SANTIAGO DEL ESTERO

1	**Totales**	1	—	—	—	1	—	—	—	—	2	1
2	Capital	—	—	—	—	1	—	—	—	—	1	2
3	La Banda	1	—	—	—	—	—	—	—	—	1	3

PROVINCIA DE TUCUMAN

1	**Totales**	1	—	—	—	—	—	1	6	4	12	1
2	Capital	1	—	—	—	—	—	—	6	3	10	2
3	Leales	—	—	—	—	—	—	—	—	1	1	3
4	Taff	—	—	—	—	—	—	1	—	—	1	4

TERRITORIO DEL CHUBUT

1	**Totales**	—	1	—	—	—	—	—	1	1	3	1
2	Gaimán	—	1	—	—	—	—	—	—	—	1	2
3	Rawson	—	—	—	—	—	—	—	1	1	2	3

ARRENDAMIENTOS EN DINERO CLASIFICADOS POR ESCALA DE PRECIOS

(En pesos moneda nacional por hectárea)

TIPO DE EXPLOTACION: MONTE FRUTAL

TERRITORIO DE LA PAMPA

N.° de ord.	DEPARTAMENTOS	Hasta 20	Más de 20 y hasta 25	Más de 25 y hasta 30	Más de 30 y hasta 35	Más de 35 y hasta 40	Más de 40 y hasta 45	Más de 45 y hasta 50	Más de 50	No determinados	Totales	N.° de ord.
1	**Totales**	2	—	—	—	—	—	—	—	—	2	1
2	Catriló	1	—	—	—	—	—	—	—	—	1	2
3	Conhello	1	—	—	—	—	—	—	—	—	1	3

TERRITORIO DE MISIONES

1	**Totales**	3	—	—	—	—	—	—	1	—	4	1
2	Candelaria	1	—	—	—	—	—	—	—	—	1	2
3	Concepción	1	—	—	—	—	—	—	—	—	1	3
4	Posadas	—	—	—	—	—	—	—	1	—	1	4
5	San Ignacio	1	—	—	—	—	—	—	—	—	1	5

TERRITORIO DE NEUQUEN

1	**Totales**	5	—	—	1	—	—	1	1	—	8	1
2	Confluencia	4	—	—	1	—	—	1	1	—	7	2
3	Lacar	1	—	—	—	—	—	—	—	—	1	3

TERRITORIO DE RIO NEGRO

1	**Totales**	12	2	2	6	4	1	1	12	1	41	1
2	Adolfo Alsina	—	1	—	1	—	—	—	—	—	2	2
3	Avellaneda	1	—	—	—	—	—	—	—	—	1	3
4	General Conesa	1	—	—	—	—	—	—	—	—	1	4
5	General Roca	10	1	2	5	4	1	1	12	1	37	5

ARRENDAMIENTOS EN DINERO CLASIFICADOS POR ESCALA DE PRECIOS

(En pesos moneda nacional por hectárea)

TIPO DE EXPLOTACION: VIÑEDO

N.º de ord.	PROVINCIAS Y TERRITORIOS	Hasta 20	Más de 20 y hasta 25	Más de 25 y hasta 30	Más de 30 y hasta 35	Más de 35 y hasta 40	Más de 40 y hasta 45	Más de 45 y hasta 50	Más de 50	No determinados	Totales	N.º de ord.
1	**Totales de la República**	**91**	**25**	**26**	**8**	**25**	**7**	**64**	**326**	**72**	**644**	1
	PROVINCIAS											
2	Buenos Aires	6	—	1	—	3	1	5	83	—	99	2
3	Catamarca	3	—	—	—	—	—	—	2	—	5	3
4	Córdoba	2	—	1	—	—	—	—	1	—	4	4
5	Corrientes	—	—	—	—	—	—	—	—	—	—	5
6	Entre Ríos	1	—	—	—	—	—	—	—	—	1	6
7	Jujuy	1	—	—	1	1	—	—	—	—	3	7
8	La Rioja	1	—	—	—	—	—	3	6	1	11	8
9	Mendoza	61	19	19	6	15	5	30	185	32	372	9
10	Salta	2	—	—	—	1	—	1	1	—	5	10
11	San Juan	12	5	5	—	5	1	22	39	38	127	11
12	San Luis	—	—	—	—	—	—	—	—	—	—	12
13	Santa Fe	—	—	—	—	—	—	1	3	—	4	13
14	Santiago del Estero	—	—	—	—	—	—	—	—	—	—	14
15	Tucumán	—	—	—	—	—	—	—	—	—	—	15
	TERRITORIOS											
16	Chaco	—	—	—	—	—	—	—	—	—	—	16
17	Chubut	—	—	—	—	—	—	—	—	—	—	17
18	Formosa	—	—	—	—	—	—	—	—	—	—	18
19	La Pampa	—	—	—	—	—	—	—	—	—	—	19
20	Los Andes	—	—	—	—	—	—	—	—	—	—	20
21	Misiones	—	—	—	—	—	—	—	—	—	—	21
22	Neuquén	1	—	—	—	—	—	—	—	—	1	22
23	Río Negro	1	1	—	1	—	—	2	6	1	12	23
24	Santa Cruz	—	—	—	—	—	—	—	—	—	—	24
25	Tierra del Fuego	—	—	—	—	—	—	—	—	—	—	25

ARRENDAMIENTOS EN DINERO CLASIFICADOS POR ESCALA DE PRECIOS

(En pesos moneda nacional por hectárea)

TIPO DE EXPLOTACION: VIÑEDO

PROVINCIA DE BUENOS AIRES

N.° de ord.	PARTIDOS Y DEPARTAMENTOS	Hasta 20	Más de 20 y hasta 25	Más de 25 y hasta 30	Más de 30 y hasta 35	Más de 35 y hasta 40	Más de 40 y hasta 45	Más de 45 y hasta 50	Más de 50	No determinados	Totales	N.° de ord.
1	**Totales**	6	—	1	—	3	1	5	83	—	99	1
2	Avellaneda	2	—	—	—	3	1	4	74	—	84	2
3	Baradero	—	—	1	—	—	—	—	—	—	1	3
4	General Villegas	1	—	—	—	—	—	—	—	—	1	4
5	La Plata	1	—	—	—	—	—	—	—	—	1	5
6	Patagones	—	—	—	—	—	—	—	7	—	7	6
7	Ramallo	—	—	—	—	—	—	1	—	—	1	7
8	San Nicolás	2	—	—	—	—	—	—	2	—	4	8

PROVINCIA DE CATAMARCA

1	**Totales**	3	—	—	—	—	—	—	2	—	5	1
2	Santa María	1	—	—	—	—	—	—	—	—	1	2
3	Tinogasta	1	—	—	—	—	—	—	2	—	3	3
4	Valle Viejo	1	—	—	—	—	—	—	—	—	1	4

PROVINCIA DE CORDOBA

1	**Totales**	2	—	1	—	—	—	—	1	—	4	1
2	Colón	1	—	1	—	—	—	—	1	—	3	2
3	San Javier	1	—	—	—	—	—	—	—	—	1	3

PROVINCIA DE ENTRE RIOS

1	**Totales**	1	—	—	—	—	—	—	—	—	1	1
2	Concordia	1	—	—	—	—	—	—	—	—	1	2

PROVINCIA DE JUJUY

1	**Totales**	1	—	—	1	1	—	—	—	—	3	1
2	Cochinoca	1	—	—	—	—	—	—	—	—	1	2
3	El Carmen	—	—	—	1	1	—	—	—	—	2	3

PROVINCIA DE LA RIOJA

1	**Totales**	1	—	—	—	—	—	3	6	1	11	1
2	Arauco	—	—	—	—	—	—	—	2	—	2	2
3	Castro Barros	—	—	—	—	—	—	—	1	—	1	3
4	Chilecito	—	—	—	—	—	—	3	2	—	5	4
5	General Lavalle	1	—	—	—	—	—	—	—	—	1	5
6	Lamadrid	—	—	—	—	—	—	—	1	1	2	6

PROVINCIA DE MENDOZA

1	**Totales**	61	19	19	6	15	5	30	185	32	372	1
2	General Alvear	15	7	2	2	4	1	6	9	4	50	2
3	Godoy Cruz	1	—	—	—	—	—	—	1	—	2	3
4	Guaymallén	3	—	3	—	2	—	2	22	—	32	4
5	Junín	6	2	2	—	2	—	4	20	4	40	5
6	La Paz	1	—	—	—	—	—	—	2	—	3	6
7	Las Heras	2	—	—	—	—	—	—	5	1	8	7
8	Lavalle	3	—	1	—	—	—	—	10	1	15	8
9	Luján	1	—	—	—	1	—	—	11	2	15	9
10	Maipú	1	3	2	1	4	—	6	30	4	51	10
11	Rivadavia	4	1	3	1	—	2	5	25	3	44	11
12	San Carlos	1	—	—	—	—	—	—	1	1	3	12
13	San Martín	5	1	4	—	1	1	3	17	—	32	13
14	San Rafael	18	3	2	1	1	—	3	30	12	70	14
15	Santa Rosa	—	1	—	1	—	—	—	2	—	4	15
16	Tunuyán	—	1	—	—	—	1	—	—	—	2	16
17	Tupungato	—	—	—	—	—	—	1	—	—	1	17

ARRENDAMIENTOS EN DINERO CLASIFICADOS POR ESCALA DE PRECIOS

(En pesos moneda nacional por hectárea)

TIPO DE EXPLOTACION: VIÑEDO

PROVINCIA DE SALTA

N.° de ord.	DEPARTAMENTOS	Hasta 20	Más de 20 y hasta 25	Más de 25 y hasta 30	Más de 30 y hasta 35	Más de 35 y hasta 40	Más de 40 y hasta 45	Más de 45 y hasta 50	Más de 50	No determinados	Totales	N.° de ord.
1	**Totales**	2	—	—	—	1	—	1	1	—	5	1
2	Cachí	—	—	—	—	1	—	1	—	—	2	2
3	Cafayate	1	—	—	—	—	—	—	—	—	1	3
4	San Carlos	1	—	—	—	—	—	—	1	—	2	4

PROVINCIA DE SAN JUAN

1	**Totales**	12	5	5	—	5	1	22	39	38	127	1
2	Albardón	—	—	—	—	—	—	—	4	—	4	2
3	Angaco Norte	1	—	—	—	—	—	—	3	—	4	3
4	Angaco Sud	3	—	1	—	1	—	1	6	—	12	4
5	Caucete	—	—	—	—	—	—	—	5	1	6	5
6	Concepción	—	—	—	—	—	—	1	1	—	2	6
7	Chimbas	1	—	—	—	—	1	1	—	12	15	7
8	Desamparados	—	1	—	—	—	—	1	5	—	7	8
9	Jachal	—	—	—	—	—	—	—	1	1	2	9
10	Nueve de Julio	1	—	—	—	—	—	—	—	—	1	10
11	Pocito	2	1	2	—	2	—	2	—	21	30	11
12	Rivadavia	—	—	—	—	—	—	2	—	—	2	12
13	Santa Lucía	—	—	1	—	—	—	8	—	—	9	13
14	Sarmiento	1	—	—	—	—	—	1	—	1	3	14
15	Trinidad	1	2	1	—	1	—	3	12	1	21	15
16	Ullúm	—	1	—	—	—	—	—	—	—	1	16
17	Veinticinco de Mayo	2	—	—	—	1	—	2	2	1	8	17

PROVINCIA DE SANTA FE

1	**Totales**	—	—	—	—	—	—	1	3	—	4	1
2	Constitución	—	—	—	—	—	—	—	1	—	1	2
3	Rosario	—	—	—	—	—	—	1	2	—	3	3

TERRITORIO DE NEUQUEN

1	**Totales**	1	—	—	—	—	—	—	—	—	1	1
2	Confluencia	1	—	—	—	—	—	—	—	—	1	2

TERRITORIO DE RIO NEGRO

1	**Totales**	1	1	—	1	—	—	2	6	1	12	1
2	General Conesa	1	—	—	—	—	—	—	—	—	1	2
3	General Roca	—	1	—	1	—	—	2	6	—	10	3
4	Pichi Mahuida	—	—	—	—	—	—	—	—	1	1	4

ARRENDAMIENTOS EN DINERO CLASIFICADOS POR ESCALA DE PRECIOS

(En pesos moneda nacional por hectárea)

TIPO DE EXPLOTACION: YERBAL

N.° de ord.	PROVINCIAS Y TERRITORIOS	Hasta 1	Más de 1 y hasta 5	Más de 5 y hasta 10	Más de 10 y hasta 15	Más de 15	No determinados	Totales	N.° de ord.
1	**Totales de la República**	1	7	6	2	—	—	16	1
	PROVINCIAS								
2	Corrientes	—	1	—	—	—	—	1	2
	TERRITORIOS								
3	Misiones	1	6	6	2	—	—	15	3

PROVINCIA DE CORRIENTES

N.° de ord.	DEPARTAMENTOS	Hasta 1	Más de 1 y hasta 5	Más de 5 y hasta 10	Más de 10 y hasta 15	Más de 15	No determinados	Totales	N.° de ord.
1	**Totales**	—	1	—	—	—	—	1	1
2	Ituzaingó	—	1	—	—	—	—	1	2

TERRITORIO DE MISIONES

1	**Totales**	1	6	6	2	—	—	15	1
2	Apóstoles	1	—	—	—	—	—	1	2
3	Candelaria	—	3	2	—	—	—	5	3
4	Concepción	—	1	—	1	—	—	2	4
5	Iguazú	—	—	1	—	—	—	1	5
6	San Ignacio	—	2	2	—	—	—	4	6
7	San Javier	—	—	1	1	—	—	2	7

ARRENDAMIENTOS EN DINERO CLASIFICADOS POR ESCALA DE PRECIOS

(En pesos moneda nacional por hectárea)

TIPO DE EXPLOTACION: MONTE FORESTAL

N.° de ord.	PROVINCIAS Y TERRITORIOS	Hasta 1	Más de 1 y hasta 5	Más de 5 y hasta 10	Más de 10 y hasta 15	Más de 15 y hasta 20	Más de 20 y hasta 25	Más de 25 y hasta 30	Más de 30 y hasta 35	Más de 35 y hasta 40	Más de 40 y hasta 45	Más de 45 y hasta 50	Más de 50	No determinados	Totales	N.° de ord.
1	**Totales de la República**	**99**	**75**	**24**	**8**	**8**	**3**	**4**	**3**	—	**2**	**4**	**11**	**28**	**269**	1
	PROVINCIAS															
2	Buenos Aires	3	31	8	2	4	2	2	1	—	1	—	4	—	58	2
3	Catamarca	3	2	—	—	—	—	—	—	—	—	—	—	6	11	3
4	Córdoba	13	22	6	4	3	—	2	1	—	—	4	3	6	64	4
5	Corrientes	—	—	—	—	—	—	—	—	—	—	—	—	—	—	5
6	Entre Ríos	48	6	3	—	—	—	—	—	—	—	—	1	—	58	6
7	Jujuy	—	—	—	—	—	—	—	—	—	1	—	—	1	2	7
8	La Rioja	—	1	—	—	—	—	—	—	—	—	—	—	1	2	8
9	Mendoza	1	—	—	—	—	—	—	—	—	—	—	2	5	8	9
10	Salta	5	3	1	1	—	—	—	—	—	—	—	—	3	13	10
11	San Juan	—	—	—	—	—	—	—	—	—	—	—	1	1	2	11
12	San Luis	5	1	—	—	1	—	—	—	—	—	—	—	—	7	12
13	Santa Fe.....	2	3	—	—	—	1	—	—	—	—	—	—	—	6	13
14	Santiago del Estero	7	3	1	—	—	—	—	1	—	—	—	—	4	16	14
15	Tucumán.....	1	1	2	1	—	—	—	—	—	—	—	—	—	5	15
	TERRITORIOS															
16	Chaco	2	—	—	—	—	—	—	—	—	—	—	—	1	3	16
17	Chubut	1	—	—	—	—	—	—	—	—	—	—	—	—	1	17
18	Formosa	—	—	—	—	—	—	—	—	—	—	—	—	—	—	18
19	La Pampa	6	1	3	—	—	—	—	—	—	—	—	—	—	10	19
20	Los Andes	—	—	—	—	—	—	—	—	—	—	—	—	—	—	20
21	Misiones	1	1	—	—	—	—	—	—	—	—	—	—	—	2	21
22	Neuquén	—	—	—	—	—	—	—	—	—	—	—	—	—	—	23
23	Río Negro	1	—	—	—	—	—	—	—	—	—	—	—	—	1	23
24	Santa Cruz.....	—	—	—	—	—	—	—	—	—	—	—	—	—	—	24
25	Tierra del Fuego.....	—	—	—	—	—	—	—	—	—	—	—	—	—	—	25

ARRENDAMIENTOS EN DINERO CLASIFICADOS POR ESCALA DE PRECIOS

(En pesos moneda nacional por hectárea)

TIPO DE EXPLOTACION: MONTE FORESTAL

PROVINCIA DE BUENOS AIRES

N.° de ord.	PARTIDOS Y DEPARTAMENTOS	Hasta 1	Más de 1 y hasta 5	Más de 5 y hasta 10	Más de 10 y hasta 15	Más de 15 y hasta 20	Más de 20 y hasta 25	Más de 25 y hasta 30	Más de 30 y hasta 35	Más de 35 y hasta 40	Más de 40 y hasta 45	Más de 45 y hasta 50	Más de 50	No determinados	Totales	N.° de ord.
1	**Totales**	3	31	8	2	4	2	2	1	—	1	—	4	—	58	1
2	Azul	—	—	—	—	1	1	—	—	—	—	—	—	—	2	2
3	Balcarce	—	—	—	—	—	—	—	—	—	—	—	1	—	1	3
4	Campana	—	—	1	1	—	—	—	—	—	—	—	—	—	2	4
5	Chacabuco	—	—	—	—	—	—	—	—	—	—	1	—	—	1	5
6	General Uriburu	—	1	2	—	—	—	—	—	—	—	—	—	—	3	6
7	La Plata	—	—	1	—	—	—	—	—	—	—	—	—	—	1	7
8	Las Conchas	—	6	2	—	1	—	1	—	—	—	—	2	—	12	8
9	Magdalena	—	1	—	—	—	—	—	—	—	—	—	—	—	1	9
10	Nueve de Julio	—	—	—	—	—	1	—	—	—	—	—	—	—	1	10
11	Pergamino	—	—	—	—	—	—	—	1	—	—	—	—	—	1	11
12	Rauch	—	—	1	—	—	—	—	—	—	—	—	—	—	1	12
13	San Fernando	3	23	1	—	2	—	—	—	—	—	—	—	—	29	13
14	Tandil	—	—	—	—	—	—	1	—	—	1	—	—	—	2	14
15	Veinticinco de Mayo	—	—	—	1	—	—	—	—	—	—	—	—	—	1	15

PROVINCIA DE CATAMARCA

1	**Totales**	3	2	—	—	—	—	—	—	—	—	—	—	6	11	1
2	Ambato	1	—	—	—	—	—	—	—	—	—	—	—	—	1	2
3	Capayán	—	—	—	—	—	—	—	—	—	—	—	—	3	3	3
4	La Paz	2	2	—	—	—	—	—	—	—	—	—	—	3	7	4

PROVINCIA DE CORDOBA

1	**Totales**	13	22	6	4	3	—	2	1	—	—	4	3	6	64	1
2	Calamuchita	1	—	1	—	—	—	—	—	—	—	—	—	—	2	2
3	Colón	—	—	—	—	—	—	—	—	—	—	—	1	—	1	3

4	Cruz del Eje	—	4	—	—	—	—	—	—	—	—	—	1	5	4
5	General Roca	—	—	—	1	—	—	—	—	—	—	—	—	1	5
6	Ischilín	1	1	—	—	—	—	—	—	—	—	1	—	—	3	6
7	Río Primero	9	10	2	1	2	—	2	1	—	—	2	2	3	34	7
8	Río Seco	—	—	1	1	—	—	—	—	—	—	—	—	—	2	8
9	San Alberto	2	—	—	—	—	—	—	—	—	—	—	—	—	2	9
10	San Justo	—	1	—	1	1	—	—	—	—	—	1	—	2	6	10
11	Sobremonte	—	2	—	—	—	—	—	—	—	—	—	—	—	2	11
12	Totoral	—	1	—	—	—	—	—	—	—	—	—	—	—	1	12
13	Tulumba	—	3	2	—	—	—	—	—	—	—	—	—	—	5	13

PROVINCIA DE ENTRE RIOS

1	**Totales**	48	6	3	—	—	—	—	—	—	—	—	1	—	58	1
2	Concordia	—	1	1	—	—	—	—	—	—	—	—	—	—	2	2
3	Gualeguaychú	47	2	2	—	—	—	—	—	—	—	—	1	—	52	3
4	Nogoyá	1	—	—	—	—	—	—	—	—	—	—	—	—	1	4
5	San José de Feliciano	—	3	—	—	—	—	—	—	—	—	—	—	—	3	5

PROVINCIA DE JUJUY

1	**Totales**	—	—	—	—	—	—	—	—	—	1	—	—	1	2	1
2	Tumbaya	—	—	—	—	—	—	—	—	—	1	—	—	—	1	2
3	Yaví	—	—	—	—	—	—	—	—	—	—	—	—	1	1	3

PROVINCIA DE LA RIOJA

1	**Totales**	—	1	—	—	—	—	—	—	—	—	—	—	1	2	1
2	Independencia	—	—	—	—	—	—	—	—	—	—	—	—	1	1	2
3	Ocampo	—	1	—	—	—	—	—	—	—	—	—	—	—	1	3

PROVINCIA DE MENDOZA

1	**Totales**	1	—	—	—	—	—	—	—	—	—	—	2	5	8	1
2	Lavalle	—	—	—	—	—	—	—	—	—	—	—	—	2	2	2
3	Maipú	—	—	—	—	—	—	—	—	—	—	—	—	2	2	3
4	San Rafael	1	—	—	—	—	—	—	—	—	—	—	1	1	3	4
5	Santa Rosa	—	—	—	—	—	—	—	—	—	—	—	1	—	1	5

ARRENDAMIENTOS EN DINERO CLASIFICADOS POR ESCALA DE PRECIOS

(En pesos moneda nacional por hectárea)

TIPO DE EXPLOTACION: MONTE FORESTAL

PROVINCIA DE SALTA

N.° de ord.	DEPARTAMENTOS	Hasta 1	Más de 1 y hasta 5	Más de 5 y hasta 10	Más de 10 y hasta 15	Más de 15 y hasta 20	Más de 20 y hasta 25	Más de 25 y hasta 30	Más de 30 y hasta 35	Más de 35 y hasta 40	Más de 40 y hasta 45	Más de 45 y hasta 50	Más de 50	No determinados	Totales	N.° de ord.
1	**Totales**	5	3	1	1	—	—	—	—	—	—	—	—	3	13	1
2	Anta	3	1	1	—	—	—	—	—	—	—	—	—	1	6	2
3	Caldera	1	—	—	—	—	—	—	—	—	—	—	—	—	1	3
4	Campo Santo	—	1	—	—	—	—	—	—	—	—	—	—	1	2	4
5	Iruya	—	—	—	1	—	—	—	—	—	—	—	—	—	1	5
6	Metán	—	1	—	—	—	—	—	—	—	—	—	—	—	1	6
7	Orán	1	—	—	—	—	—	—	—	—	—	—	—	1	2	7

PROVINCIA DE SAN JUAN

1	**Totales**	—	—	—	—	—	—	—	—	—	—	—	1	1	2	1
2	Trinidad	—	—	—	—	—	—	—	—	—	—	—	1	1	2	2

PROVINCIA DE SAN LUIS

1	**Totales**	5	1	—	—	1	—	—	—	—	—	—	—	—	7	1
2	Ayacucho	1	—	—	—	1	—	—	—	—	—	—	—	—	2	2
3	Belgrano	3	—	—	—	—	—	—	—	—	—	—	—	—	3	3
4	Capital	—	1	—	—	—	—	—	—	—	—	—	—	—	1	4
5	Pedernera	1	—	—	—	—	—	—	—	—	—	—	—	—	1	5

PROVINCIA DE SANTA FE

1	**Totales**	2	3	—	—	—	1	—	—	—	—	—	—	—	6	1
2	General Obligado	2	2	—	—	—	—	—	—	—	—	—	—	—	4	2
3	Nueve de Julio	—	1	—	—	—	—	—	—	—	—	—	—	—	1	3
4	San Justo	—	—	—	—	—	1	—	—	—	—	—	—	—	1	4

PROVINCIA DE SANTIAGO DEL ESTERO

1	**Totales**	7	3	1	—	—	—	—	1	—	—	—	—	4	16	1
2	Alberti	1	—	—	—	—	—	—	—	—	—	—	—	1	2	2
3	Choya	1	1	—	—	—	—	—	—	—	—	—	—	—	2	3
4	Guasayán	—	—	—	—	—	—	—	—	—	—	—	—	1	1	4
5	La Banda	1	—	1	—	—	—	—	1	—	—	—	—	—	3	5
6	Mariano Moreno	2	2	—	—	—	—	—	—	—	—	—	—	1	5	6
7	Quebrachos	1	—	—	—	—	—	—	—	—	—	—	—	—	1	7
8	Veintiocho de Marzo	1	—	—	—	—	—	—	—	—	—	—	—	1	2	8

PROVINCIA DE TUCUMAN

1	**Totales**	1	1	2	1	—	—	—	—	—	—	—	—	—	5	1
2	Burruyacú	—	—	—	1	—	—	—	—	—	—	—	—	—	1	2
3	Chicligasta	—	—	1	—	—	—	—	—	—	—	—	—	—	1	3
4	Leales	1	1	1	—	—	—	—	—	—	—	—	—	—	3	4

TERRITORIO DEL CHACO

1	**Totales**	2	—	—	—	—	—	—	—	—	—	—	—	1	3	1
2	Campo del Cielo	1	—	—	—	—	—	—	—	—	—	—	—	—	1	2
3	Napalpí	1	—	—	—	—	—	—	—	—	—	—	—	1	2	3

TERRITORIO DEL CHUBUT

1	**Totales**	1	—	—	—	—	—	—	—	—	—	—	—	—	1	1
2	Futaleufú	1	—	—	—	—	—	—	—	—	—	—	—	—	1	2

TERRITORIO DE LA PAMPA

1	**Totales**	6	1	3	—	—	—	—	—	—	—	—	—	—	10	1
2	Atreucó	—	1	—	—	—	—	—	—	—	—	—	—	—	1	2
3	Catriló	—	—	2	—	—	—	—	—	—	—	—	—	—	2	3
4	Conhello	3	—	1	—	—	—	—	—	—	—	—	—	—	4	4
5	Rancul	3	—	—	—	—	—	—	—	—	—	—	—	—	3	5

ARRENDAMIENTOS EN DINERO CLASIFICADOS POR ESCALA DE PRECIOS

(En pesos moneda nacional por hectárea)

TIPO DE EXPLOTACION: MONTE FORESTAL

TERRITORIO DE MISIONES

N.° de ord.	DEPARTAMENTOS	Hasta 1	Más de 1 y hasta 5	Más de 5 y hasta 10	Más de 10 y hasta 15	Más de 15 y hasta 20	Más de 20 y hasta 25	Más de 25 y hasta 30	Más de 30 y hasta 35	Más de 35 y hasta 40	Más de 40 y hasta 45	Más de 45 y hasta 50	Más de 50	No determinados	Totales	N.° de ord.
1	**Totales**	1	1	—	—	—	—	—	—	—	—	—	—	—	2	1
2	Guaraní	1	—	—	—	—	—	—	—	—	—	—	—	—	1	2
3	San Ignacio	—	1	—	—	—	—	—	—	—	—	—	—	—	1	3

TERRITORIO DE RIO NEGRO

1	**Totales**	1	—	—	—	—	—	—	—	—	—	—	—	—	1	1
2	Bariloche	1	—	—	—	—	—	—	—	—	—	—	—	—	1	2

ARRENDAMIENTOS EN DINERO CLASIFICADOS POR ESCALA DE PRECIOS

(En pesos moneda nacional por hectárea)

TIPO DE EXPLOTACION: VIVERO

N.° de ord.	PROVINCIAS Y TERRITORIOS	Hasta 20	Más de 20 y hasta 25	Más de 25 y hasta 30	Más de 30 y hasta 35	Más de 35 y hasta 40	Más de 40 y hasta 45	Más de 45 y hasta 50	Más de 50	No determinados	Totales	N.° de ord.
1	**Totales de la República**	8	4	2	2	3	—	3	23	4	49	1
	PROVINCIAS											
2	Buenos Aires	—	2	1	—	2	—	—	16	—	21	2
3	Catamarca	—	—	—	—	—	—	—	—	—	—	3
4	Córdoba	4	—	1	—	1	—	—	—	—	6	4
5	Corrientes	—	—	—	—	—	—	—	—	—	—	5
6	Entre Ríos	—	—	—	—	—	—	—	4	2	6	6
7	Jujuy	—	—	—	1	—	—	—	—	—	1	7
8	La Rioja	—	—	—	—	—	—	—	—	—	—	8
9	Mendoza	—	1	—	—	—	—	—	1	1	3	9
10	Salta	1	—	—	—	—	—	—	—	—	1	10
11	San Juan	1	—	—	—	—	—	—	1	—	2	11
12	San Luis	—	—	—	—	—	—	—	—	—	—	12
13	Santa Fe	—	1	—	—	—	—	3	—	—	4	13
14	Santiago del Estero	—	—	—	—	—	—	—	—	1	1	14
15	Tucumán	—	—	—	—	—	—	—	1	—	1	15
	TERRITORIOS											
16	Chaco	1	—	—	—	—	—	—	—	—	1	16
17	Chubut	—	—	—	—	—	—	—	—	—	—	17
18	Formosa	—	—	—	—	—	—	—	—	—	—	18
19	La Pampa	1	—	—	1	—	—	—	—	—	2	19
20	Los Andes	—	—	—	—	—	—	—	—	—	—	20
21	Misiones	—	—	—	—	—	—	—	—	—	—	21
22	Neuquén	—	—	—	—	—	—	—	—	—	—	22
23	Río Negro	—	—	—	—	—	—	—	—	—	—	23
24	Santa Cruz	—	—	—	—	—	—	—	—	—	—	24
25	Tierra del Fuego	—	—	—	—	—	—	—	—	—	—	25

ARRENDAMIENTOS EN DINERO CLASIFICADOS POR ESCALA DE PRECIOS

(En pesos moneda nacional por hectárea)

TIPO DE EXPLOTACION: VIVERO

PROVINCIA DE BUENOS AIRES

N.° de ord.	PARTIDOS Y DEPARTAMENTOS	Hasta 20	Más de 20 y hasta 25	Más de 25 y hasta 30	Más de 30 y hasta 35	Más de 35 y hasta 40	Más de 40 y hasta 45	Más de 45 y hasta 50	Más de 50	No determinados	Totales	N.° de ord.
1	**Totales**	—	2	1	—	2	—	—	16	—	21	1
2	Baradero	—	—	—	—	—	—	—	1	—	1	2
3	Estéban Echeverría	—	—	—	—	—	—	—	1	—	1	3
4	General Las Heras	—	—	—	—	—	—	—	1	—	1	4
5	General San Martín	—	—	—	—	—	—	—	2	—	2	5
6	La Plata	—	—	—	—	—	—	—	3	—	3	6
7	Las Conchas	—	1	—	—	—	—	—	—	—	1	7
8	Lobos	—	—	—	—	—	—	—	1	—	1	8
9	Matanza	—	1	1	—	—	—	—	1	—	3	9
10	Nueve de Julio	—	—	—	—	—	—	—	1	—	1	10
11	Pergamino	—	—	—	—	1	—	—	—	—	1	11
12	Rojas	—	—	—	—	—	—	—	1	—	1	12
13	San Pedro	—	—	—	—	—	—	—	1	—	1	13
14	San Vicente	—	—	—	—	—	—	—	1	—	1	14
15	Seis de Septiembre	—	—	—	—	1	—	—	—	—	1	15
16	Vicente López	—	—	—	—	—	—	—	2	—	2	16

PROVINCIA DE CORDOBA

1	**Totales**	4	—	1	—	1	—	—	—	—	6	1
2	Colón	2	—	—	—	—	—	—	—	—	2	2
3	Marcos Juárez	1	—	—	—	1	—	—	—	—	2	3
4	San Justo	1	—	—	—	—	—	—	—	—	1	4
5	Tercero Abajo	—	—	1	—	—	—	—	—	—	1	5

PROVINCIA DE ENTRE RIOS

1	**Totales**	—	—	—	—	—	—	—	4	2	6	1
2	Concordia	—	—	—	—	—	—	—	2	2	4	2
3	Gualeguay	—	—	—	—	—	—	—	1	—	1	3
4	Gualeguaychú	—	—	—	—	—	—	—	1	—	1	4

PROVINCIA DE JUJUY

1	**Totales**	—	—	—	1	—	—	—	—	—	1	1
2	El Carmen	—	—	—	1	—	—	—	—	—	1	2

PROVINCIA DE MENDOZA

1	**Totales**	—	1	—	—	—	—	—	1	1	3	1
2	Luján	—	—	—	—	—	—	—	—	1	1	2
3	San Martín	—	—	—	—	—	—	—	1	—	1	3
4	San Rafael	—	1	—	—	—	—	—	—	—	1	4

PROVINCIA DE SALTA

1	**Totales**	1	—	—	—	—	—	—	—	—	1	1
2	Capital	1	—	—	—	—	—	—	—	—	1	2

PROVINCIA DE SAN JUAN

1	**Totales**	1	—	—	—	—	—	—	1	—	2	1
2	Santa Lucía	—	—	—	—	—	—	—	1	—	1	2
3	Trinidad	1	—	—	—	—	—	—	—	—	1	3

ARRENDAMIENTOS EN DINERO CLASIFICADOS POR ESCALA DE PRECIOS

(En pesos moneda nacional por hectárea)

TIPO DE EXPLOTACION: VIVERO

PROVINCIA DE SANTA FE

N.° de ord.	DEPARTAMENTOS	Hasta 20	Más de 20 y hasta 25	Más de 25 y hasta 30	Más de 30 y hasta 35	Más de 35 y hasta 40	Más de 40 y hasta 45	Más de 45 y hasta 50	Más de 50	No determinados	Totales	N.° de ord.
1	**Totales**	—	1	—	—	—	—	3	—	—	4	1
2	Constitución	—	—	—	—	—	—	1	—	—	1	2
3	General Obligado	—	1	—	—	—	—	—	—	—	1	3
4	Rosario	—	—	—	—	—	—	2	—	—	2	4

PROVINCIA DE SANTIAGO DEL ESTERO

1	**Totales**	—	—	—	—	—	—	—	—	1	1	1
2	Salavina	—	—	—	—	—	—	—	—	1	1	2

PROVINCIA DE TUCUMAN

1	**Totales**	—	—	—	—	—	—	—	1	—	1	1
2	Capital	—	—	—	—	—	—	—	1	—	1	2

TERRITORIO DEL CHACO

1	**Totales**	1	—	—	—	—	—	—	—	—	1	1
2	Bermejo	1	—	—	—	—	—	—	—	—	1	2

TERRITORIO DE LA PAMPA

1	**Totales**	1	—	—	1	—	—	—	—	—	2	1
2	Capital	1	—	—	—	—	—	—	—	—	1	2
3	Maracó	—	—	—	1	—	—	—	—	—	1	3

ARRENDAMIENTOS EN DINERO CLASIFICADOS POR ESCALA DE PRECIOS

(En pesos moneda nacional por hectárea)

TIPO DE EXPLOTACION: JARDIN

N.° de ord.	PROVINCIAS Y TERRITORIOS	Hasta 20	Más de 20 y hasta 25	Más de 25 y hasta 30	Más de 30 y hasta 35	Más de 35 y hasta 40	Más de 40 y hasta 45	Más de 45 y hasta 50	Más de 50	No determinados	Totales	N.° de ord.
1	**Totales de la República**	3	3	1	—	1	4	1	37	—	50	1
	PROVINCIAS											
2	Buenos Aires	3	3	—	—	—	2	1	32	—	41	2
3	Santa Fe	—	—	1	—	1	2	—	5	—	9	3

PROVINCIA DE BUENOS AIRES

N.° de ord.	PARTIDOS Y DEPARTAMENTOS	Hasta 20	Más de 20 y hasta 25	Más de 25 y hasta 30	Más de 30 y hasta 35	Más de 35 y hasta 40	Más de 40 y hasta 45	Más de 45 y hasta 50	Más de 50	No determinados	Totales	N.° de ord.
1	**Totales**	3	3	—	—	—	2	1	32	—	41	1
2	Almirante Brown	—	—	—	—	—	—	—	2	—	2	2
3	Chascomús	—	1	—	—	—	—	—	—	—	1	3
4	General Arenales	—	—	—	—	—	—	1	—	—	1	4
5	General San Martín	2	1	—	—	—	—	—	1	—	4	5
6	General Sarmiento	—	—	—	—	—	2	—	13	—	15	6
7	Las Conchas	1	—	—	—	—	—	—	8	—	9	7
8	Matanza	—	1	—	—	—	—	—	3	—	4	8
9	Merlo	—	—	—	—	—	—	—	2	—	2	9
10	San Fernando	—	—	—	—	—	—	—	2	—	2	10
11	Seis de Septiembre	—	—	—	—	—	—	—	1	—	1	11

PROVINCIA DE SANTA FE

1	**Totales**	—	—	1	—	1	2	—	5	—	9	1
2	General López	—	—	1	—	—	—	—	—	—	1	2
3	Iriondo	—	—	—	—	—	1	—	—	—	1	3
4	Rosario	—	—	—	—	1	1	—	5	—	7	4

ARRENDAMIENTOS EN DINERO CLASIFICADOS POR ESCALA DE PRECIOS

(En pesos moneda nacional por hectárea)

TIPO DE EXPLOTACION: CON GANADERIA

N.° de ord.	PROVINCIAS Y TERRITORIOS	Hasta 5	Más de 5 y hasta 10	Más de 10 y hasta 15	Más de 15 y hasta 20	Más de 20 y hasta 25	Más de 25 y hasta 30	Más de 30 y hasta 35	Más de 35 y hasta 40	Más de 40	No determinados	Totales	N.° de ord.
1	**Totales de la República**	**2.147**	**854**	**557**	**338**	**171**	**156**	**60**	**57**	**222**	**572**	**5.134**	1
	PROVINCIAS												
2	Buenos Aires	181	455	419	256	138	125	47	39	179	9	1.848	2
3	Catamarca	2	1	1	—	—	—	—	—	—	10	14	3
4	Córdoba	210	151	68	32	14	21	4	10	33	16	559	4
5	Corrientes	85	24	3	2	—	—	—	—	—	8	122	5
6	Entre Ríos	173	63	16	6	1	1	3	2	6	12	283	6
7	Jujuy	10	4	—	1	—	—	—	—	—	4	19	7
8	La Rioja	1	—	—	—	—	—	—	—	—	—	1	8
9	Mendoza	174	—	—	—	—	—	—	—	—	214	388	9
10	Salta	51	1	—	1	—	—	—	—	—	12	65	10
11	San Juan	2	—	—	—	—	—	—	—	—	3	5	11
12	San Luis	107	3	1	2	—	—	—	—	—	9	122	12
13	Santa Fe	108	42	23	28	17	8	6	6	4	6	248	13
14	Santiago del Estero	28	2	1	1	—	—	—	—	—	15	47	14
15	Tucumán	4	2	—	1	—	—	—	—	—	1	8	15
	TERRITORIOS												
16	Chaco	41	2	—	1	—	—	—	—	—	8	52	16
17	Chubut	88	3	1	—	—	—	—	—	—	69	161	17
18	Formosa	72	1	—	—	—	—	—	—	—	10	83	18
19	La Pampa	367	98	24	6	1	1	—	—	—	11	508	19
20	Los Andes	—	—	—	—	—	—	—	—	—	—	—	20
21	Misiones	12	2	—	—	—	—	—	—	—	1	15	21
22	Neuquén	43	—	—	—	—	—	—	—	—	4	47	22
23	Río Negro	89	—	—	1	—	—	—	—	—	13	103	23
24	Santa Cruz	263	—	—	—	—	—	—	—	—	137	400	24
25	Tierra del Fuego	36	—	—	—	—	—	—	—	—	—	36	25

PROVINCIA DE BUENOS AIRES

N.° de ord.	PARTIDOS	Hasta 5	Más de 5 y hasta 10	Más de 10 y hasta 15	Más de 15 y hasta 20	Más de 20 y hasta 25	Más de 25 y hasta 30	Más de 30 y hasta 35	Más de 35 y hasta 40	Más de 40	No determinados	Totales	N.° de ord.
1	**Totales**	181	455	419	256	138	125	47	39	179	9	1.848	1
2	Adolfo Alsina	4	10	1	—	1	—	—	—	—	—	16	2
3	Alberti	—	—	—	1	—	1	2	—	—	—	4	3
4	Almirante Brown	—	—	—	—	—	—	—	—	1	—	1	4
5	Ayacucho	1	27	13	4	3	2	1	—	3	—	54	5
6	Azul	—	19	19	15	1	3	3	2	4	—	66	6
7	Bahía Blanca	11	6	1	—	1	—	—	—	—	—	19	7
8	Balcarce	1	9	6	1	2	3	1	—	6	1	30	8
9	Baradero	1	1	1	2	2	2	—	1	4	—	14	9
10	Bartolomé Mitre	—	—	—	—	2	1	1	1	—	—	5	10
11	Bolívar	1	5	12	3	1	4	1	—	—	—	27	11
12	Bragado	—	—	—	1	2	—	—	—	1	—	4	12
13	Brandsen	—	1	3	1	1	—	—	—	2	—	8	13
14	Campana	—	—	—	1	1	3	1	—	—	—	6	14
15	Cañuelas	—	2	1	2	2	5	—	2	—	—	14	15
16	Carlos Casares	—	3	9	5	5	2	2	—	—	—	26	16
17	Carlos Tejedor	2	14	11	8	2	4	—	—	1	—	42	17
18	Carmen de Areco	—	2	1	1	3	1	1	—	1	—	10	18
19	Caseros	2	12	14	4	—	—	—	1	—	—	33	19
20	Castelli	3	—	2	3	—	—	—	—	—	—	8	20
21	Colón	—	—	1	—	1	2	—	—	2	—	6	21
22	Cnel. Dorrego	4	5	3	1	—	—	—	—	—	1	14	22
23	Cnel. Pringles	2	6	6	3	2	2	—	1	—	—	22	23
24	Cnel. Suárez	1	5	16	4	1	1	—	1	—	—	29	24
25	Chacabuco	—	2	—	—	4	2	1	—	4	—	13	25
26	Chascomús	6	9	16	5	1	1	—	—	1	1	40	26
27	Chivilcoy	—	1	—	—	—	2	3	1	—	—	7	27
28	Dolores	6	3	1	—	1	—	—	—	1	—	12	28
29	Esteban Echeverría	—	—	1	2	1	—	2	1	4	—	11	29
30	Exaltación de la Cruz	—	—	—	—	—	2	1	1	1	—	5	30
31	Florencio Varela	—	—	—	—	—	—	—	—	2	—	2	31
32	Gral. Alvarado	—	—	—	1	3	1	—	1	1	—	7	32
33	Gral. Alvear	9	27	3	—	1	—	—	—	2	—	42	33

ARRENDAMIENTOS EN DINERO CLASIFICADOS POR ESCALA DE PRECIOS

(En pesos moneda nacional por hectárea)

TIPO DE EXPLOTACION: CON GANADERIA

Provincia de Buenos Aires (Continuación)

N.º de ord.	PARTIDOS	Hasta 5	Más de 5 y hasta 10	Más de 10 y hasta 15	Más de 15 y hasta 20	Más de 20 y hasta 25	Más de 25 y hasta 30	Más de 30 y hasta 35	Más de 35 y hasta 40	Más de 40	No determinados	Totales	N.º de ord.
34	Gral. Arenales	—	—	—	1	—	—	—	—	—	—	1	34
35	Gral. Belgrano	6	8	4	1	3	1	1	1	2	—	27	35
36	Gral. Lamadrid	1	8	19	2	1	1	—	—	—	—	32	36
37	Gral. Las Heras	—	2	—	6	1	1	1	1	1	1	14	37
38	Gral. Lavalle	5	4	2	—	—	—	—	1	—	—	12	38
39	Gral. Madariaga	1	9	2	—	1	2	—	—	—	—	15	39
40	Gral. Paz	—	8	6	7	1	—	—	—	2	—	24	40
41	Gral. Pinto	2	4	3	1	1	—	—	—	—	2	13	41
42	Gral. Pueyrredón	—	—	—	1	1	—	—	—	—	—	2	42
43	Gral. Rodríguez	—	—	—	—	—	3	1	2	1	—	7	43
44	Gral. Sarmiento	—	—	—	—	—	1	1	—	5	—	7	44
45	Gral. Uriburu	—	—	—	1	3	—	—	1	—	—	5	45
46	Gral. Viamonte	—	2	4	1	—	—	—	—	1	—	8	46
47	Gral. Villegas	1	15	12	6	7	2	4	—	2	—	49	47
48	González Chaves	1	9	7	—	2	—	—	—	1	—	20	48
49	Guaminí	1	13	8	2	—	—	—	—	2	—	26	49
50	Juárez	—	10	12	6	1	4	—	—	2	—	35	50
51	Junín	—	—	—	1	—	2	1	—	5	—	9	51
52	La Plata	—	—	—	—	—	2	2	—	—	—	4	52
53	Laprida	—	7	3	3	—	—	2	—	—	—	15	53
54	Las Conchas	—	1	—	—	—	—	—	—	3	—	4	54
55	Las Flores	5	9	1	1	—	1	—	—	—	—	17	55
56	Leandro N. Alem	—	—	—	2	—	3	—	1	—	—	6	56
57	Lincoln	—	—	—	7	6	5	1	1	54	—	74	57
58	Lobería	—	5	15	13	2	3	1	—	1	—	40	58
59	Lobos	—	1	3	10	5	3	—	—	3	—	25	59
60	Lomas de Zamora	—	1	—	—	—	—	—	—	—	—	1	60
61	Luján	—	—	—	—	—	—	1	1	1	—	3	61
62	Magdalena	2	9	11	6	2	4	—	—	3	—	37	62
63	Maipú	2	2	2	—	—	—	—	—	1	—	7	63
64	Marcelino Ugarte	—	—	—	1	1	1	—	—	—	—	3	64
65	[illegible]	—	—	—	—	—	1	—	—	2	—	5	65

66	Mar Chiquita	2	6	2	2	—	—	—	—	—	1	13	66
67	Matanza	—	—	—	1	—	—	—	1	11	—	13	67
68	Mercedes	—	1	2	4	—	3	—	2	1	—	13	68
69	Merlo	—	—	—	—	—	2	—	1	1	—	4	69
70	Monte	—	—	5	4	—	1	—	—	2	—	12	70
71	Moreno	—	—	—	—	—	—	—	—	1	—	1	71
72	Navarro	—	—	4	4	1	1	1	2	2	—	15	72
73	Necochea	—	4	11	6	—	—	—	—	—	—	21	73
74	Nueve de Julio	—	1	3	11	5	4	1	1	1	—	27	74
75	Olavarría	—	14	19	9	4	1	1	—	—	—	48	75
76	Patagones	9	—	—	—	—	—	—	—	—	—	9	76
77	Pehuajó	11	13	14	3	1	—	—	—	2	—	44	77
78	Pellegrini	4	15	4	2	1	—	—	1	—	—	27	78
79	Pergamino	1	1	1	—	2	1	1	—	2	—	9	79
80	Pila	1	7	2	—	—	—	—	—	1	—	11	80
81	Pilar	—	—	1	—	—	—	—	—	2	—	3	81
82	Puán	3	9	—	—	—	—	—	—	1	1	14	82
83	Rauch	10	20	8	—	—	—	—	—	—	1	39	83
84	Rivadavia	3	14	21	5	—	2	2	—	—	—	47	84
85	Rojas	—	—	—	1	—	1	—	2	2	—	6	85
86	Roque Pérez	1	4	1	3	3	2	—	—	3	—	17	86
87	Saavedra	1	4	—	—	—	—	—	—	—	—	5	87
88	Saladillo	—	6	3	2	—	2	—	—	—	—	13	88
89	San Andrés de Giles	—	—	1	8	3	6	1	—	—	—	19	89
90	San Antonio de Areco	—	—	—	1	3	6	1	—	—	—	11	90
91	San Nicolás	—	—	—	—	1	—	—	1	1	—	3	91
92	San Pedro	1	—	—	1	3	1	—	1	2	—	9	92
93	San Vicente	—	—	2	1	—	1	—	—	—	—	4	93
94	Seis de Septiembre	—	—	—	—	—	1	—	—	—	—	1	94
95	Suipacha	—	1	1	—	3	—	1	—	1	—	7	95
96	Tandil	—	2	18	22	13	2	1	5	6	—	69	96
97	Tapalqué	4	12	5	2	1	—	—	—	—	—	24	97
98	Tordillo	13	1	1	1	—	—	—	—	—	—	16	98
99	Tornquist	9	3	—	—	—	—	—	—	—	—	12	99
100	Trenque Lauquen	—	9	19	6	2	2	—	—	—	—	38	100
101	Tres Arroyos	2	2	8	4	5	1	—	—	—	—	22	101
102	Vecino	1	3	1	—	—	—	—	—	—	—	5	102
103	Veinticinco de Mayo	—	2	7	6	3	1	—	—	3	—	22	103
104	Villarino	24	5	—	—	—	—	1	—	1	—	31	104

ARRENDAMIENTOS EN DINERO CLASIFICADOS POR ESCALA DE PRECIOS

(En pesos moneda nacional por hectárea)

TIPO DE EXPLOTACION: CON GANADERIA

PROVINCIA DE CATAMARCA

N.º de ord.	DEPARTAMENTOS	Hasta 5	Más de 5 y hasta 10	Más de 10 y hasta 15	Más de 15 y hasta 20	Más de 20 y hasta 25	Más de 25 y hasta 30	Más de 30 y hasta 35	Más de 35 y hasta 40	Más de 40	No determinados	Totales	N.º de ord.
1	**Totales**	2	1	1	—	—	—	—	—	—	10	14	1
2	Ambato	—	—	—	—	—	—	—	—	—	1	1	2
3	Belén	—	—	—	—	—	—	—	—	—	2	2	3
4	Paclin	—	—	1	—	—	—	—	—	—	1	2	4
5	Santa María	—	1	—	—	—	—	—	—	—	3	4	5
6	Santa Rosa	—	—	—	—	—	—	—	—	—	3	3	6
7	Tinogasta	2	—	—	—	—	—	—	—	—	—	2	7

PROVINCIA DE CORDOBA

1	**Totales**	210	151	68	32	14	21	4	10	33	16	559	1
2	Calamuchita	12	—	2	—	—	—	—	—	1	1	16	2
3	Capital	—	2	1	—	—	—	—	1	1	—	5	3
4	Colón	6	4	—	—	1	—	—	1	1	—	13	4
5	Cruz del Eje	11	2	1	1	—	3	—	—	4	—	22	5
6	General Roca	20	48	4	—	—	1	—	—	1	1	75	6
7	Ischilín	5	1	—	—	—	—	—	1	2	1	10	7
8	Juárez Celman	6	14	15	4	2	1	—	1	—	1	44	8
9	Marcos Juárez	—	1	2	2	2	3	1	2	1	—	14	9
10	Minas	8	—	—	—	—	—	—	—	—	—	8	10
11	Pocho	2	2	—	—	—	1	—	—	3	—	8	11
12	Punilla	18	2	1	1	—	1	—	—	—	—	23	12
13	Río Cuarto	29	29	7	1	2	1	—	—	1	4	74	13
14	Río Primero	13	2	—	1	1	—	—	—	2	1	20	14
15	Río Seco	30	3	1	1	—	1	—	—	1	1	38	15
16	Río Segundo	3	2	—	1	—	—	—	—	—	—	6	16
17	San Alberto	6	—	—	1	—	—	—	—	—	—	7	17
18	San Javier	1	—	1	—	—	—	—	—	—	—	2	18
19	San Justo	14	8	8	6	2	3	1	1	1	2	46	19

20	Santa María	4	2	1	—	—	—	—	—	+	2	9	20
21	Sobremonte	7	—	—	—	—	—	—	—	—	—	7	21
22	Tercero Abajo	—	5	6	3	—	2	1	—	1	—	18	22
23	Tercero Arriba	2	11	2	1	1	1	—	—	2	—	20	23
24	Totoral	—	—	—	—	—	—		—	1	—	1	24
25	Tulumba	3	1	—	—	1	—	1	1	5	1	13	25
26	Unión	10	12	16	9	2	3	—	2	5	1	60	26

PROVINCIA DE CORRIENTES

1	**Totales**	85	24	3	2	—	—	—	—	—	8	122	1
2	Bella Vista	1	—	—	—	—	—	—	—	—	—	1	2
3	Berón de Astrada	1	—	—	—	—	—	—	—	—	—	1	3
4	Capital	1	2	1	—	—	—	—	—	—	—	4	4
5	Concepción	5	8	—	—	—	—	—	—	—	—	13	5
6	Curuzú Cuatiá	14	4	1	1	—	—	—	—	—	4	24	6
7	Esquina	8	1	—	—	—	—	—	—	—	1	10	7
8	Goya	2	1	—	—	—	—	—	—	—	—	3	8
9	Ituzaingó	—	—	—	—	—	—	—	—	—	2	2	9
10	Mburucuyá	2	—	1	—	—	—	—	—	—	—	3	10
11	Mercedes	20	1	—	—	—	—	—	—	—	1	22	11
12	Monte Caseros	9	1	—	—	—	—	—	—	—	—	10	12
13	Paso de los Libres	6	—	—	—	—	—	—	—	—	—	6	13
14	Saladas	2	—	—	—	—	—	—	—	—	—	2	14
15	San Luis del Palmar	2	—	—	—	—	—	—	—	—	—	2	15
16	San Martín	3	—	—	—	—	—	—	—	—	—	3	16
17	San Miguel	1	—	—	—	—	—	—	—	—	—	1	17
18	San Roque	—	4	—	—	—	—	—	—	—	—	4	18
19	Santo Tomé	3	2	—	1	—	—	—	—	—	—	6	19
20	Sauce	5	—	—	—	—	—	—	—	—	—	5	20

PROVINCIA DE ENTRE RIOS

1	**Totales**	173	63	16	6	1	1	3	2	6	12	283	1
2	Colón	3	1	—	—	—	—	—	—	—	—	4	2
3	Concordia	26	1	1	1	—	—	—	—	—	—	29	3
4	Diamante	—	1	1	—	—	—	—	1	1	1	5	4
5	Federación	29	7	1	—	—	—	—	—	1	4	42	5
6	Gualeguay	4	15	2	1	—	—	—	—	—	—	22	6

ARRENDAMIENTOS EN DINERO CLASIFICADOS POR ESCALA DE PRECIOS

(En pesos moneda nacional por hectárea)

TIPO DE EXPLOTACION: CON GANADERIA

Provincia de Entre Ríos (Continuación)

N.° de ord.	DEPARTAMENTOS	Hasta 5	Más de 5 y hasta 10	Más de 10 y hasta 15	Más de 15 y hasta 20	Más de 20 y hasta 25	Más de 25 y hasta 30	Más de 30 y hasta 35	Más de 35 y hasta 40	Más de 40	No determinados	Totales	N.° de ord.
7	Gualeguaychú	18	11	2	1	—	—	2	1	1	—	36	7
8	La Paz	21	—	2	—	—	—	—	—	1	1	25	8
9	Nogoyá	2	8	1	1	1	—	—	—	1	1	15	9
10	Paraná	2	3	3	1	—	—	—	—	—	—	9	10
11	Rosario Tala	—	6	—	—	—	—	—	—	—	1	7	11
12	San José de Feliciano	30	—	—	—	—	—	—	—	—	1	31	12
13	Uruguay	3	7	—	—	—	1	—	—	1	—	12	13
14	Victoria	3	—	3	1	—	—	—	—	—	2	9	14
15	Villaguay	32	3	—	—	—	—	1	—	—	1	37	15
	PROVINCIA DE JUJUY												
1	**Totales**	10	4	—	1	—	—	—	—	—	4	19	1
2	Capital	1	1	—	—	—	—	—	—	—	—	2	2
3	Tumbaya	—	—	—	1	—	—	—	—	—	—	1	3
4	Gobernador Tello	9	2	—	—	—	—	—	—	—	4	15	4
5	Yavi	—	1	—	—	—	—	—	—	—	—	1	5
	PROVINCIA DE LA RIOJA												
1	**Totales**	1	—	—	—	—	—	—	—	—	—	1	1
2	Ocampo	1	—	—	—	—	—	—	—	—	—	1	2
	PROVINCIA DE MENDOZA												
1	**Totales**	174	—	—	—	—	—	—	—	—	214	388	1
2	Guaymallén	28	—	—	—	—	—	—	—	—	9	37	2

4	La Paz	5	—	—	—	—	—	—	—	—	12	17	4
5	Las Heras	1	—	—	—	—	—	—	—	—	1	2	5
6	Lavalle	1	—	—	—	—	—	—	—	—	9	10	6
7	Luján	—	—	—	—	—	—	—	—	—	5	5	7
8	Maipú	—	—	—	—	—	—	—	—	—	2	2	8
9	Rivadavia	3	—	—	—	—	—	—	—	—	4	7	9
10	San Carlos	3	—	—	—	—	—	—	—	—	9	12	10
11	San Martín	3	—	—	—	—	—	—	—	—	1	4	11
12	San Rafael	126	—	—	—	—	—	—	—	—	156	282	12
13	Santa Rosa	1	—	—	—	—	—	—	—	—	5	6	13
14	Tupungato	3	—	—	—	—	—	—	—	—	—	3	14

PROVINCIA DE SALTA

1	**Totales**	51	1	—	1	—	—	—	—	—	12	65	1
2	Caldera	1	—	—	—	—	—	—	—	—	—	1	2
3	Campo Santo	—	—	—	—	—	—	—	—	—	1	1	3
4	Candelaria	3	—	—	—	—	—	—	—	—	—	3	4
5	Capital	—	—	—	—	—	—	—	—	—	1	1	5
6	Chicoana	—	—	—	1	—	—	—	—	—	—	1	6
7	La Poma	1	—	—	—	—	—	—	—	—	—	1	7
8	Orán	45	—	—	—	—	—	—	—	—	10	55	8
9	Rosario de la Frontera	1	—	—	—	—	—	—	—	—	—	1	9
10	San Carlos	—	1	—	—	—	—	—	—	—	—	1	10

PROVINCIA DE SAN JUAN

1	**Totales**	2	—	—	—	—	—	—	—	—	3	5	1
2	Iglesia	1	—	—	—	—	—	—	—	—	—	1	2
3	Nueve de Julio	1	—	—	—	—	—	—	—	—	2	3	3
4	Sarmiento	—	—	—	—	—	—	—	—	—	1	1	4

PROVINCIA DE SAN LUIS

1	**Totales**	107	3	1	2	—	—	—	—	—	9	122	1
2	Ayacucho	2	—	—	—	—	—	—	—	—	—	2	2
3	Belgrano	1	—	—	—	—	—	—	—	—	—	1	3
4	Capital	11	—	—	—	—	—	—	—	—	—	11	4
5	Chacabuco	5	—	—	—	—	—	—	—	—	—	5	5

ARRENDAMIENTOS EN DINERO CLASIFICADOS POR ESCALA DE PRECIOS

(En pesos moneda nacional por hectárea)

TIPO DE EXPLOTACION: CON GANADERIA

Provincia de San Luis (Continuación)

N.º de ord.	DEPARTAMENTOS	Hasta 5	Más de 5 y hasta 10	Más de 10 y hasta 15	Más de 15 y hasta 20	Más de 20 y hasta 25	Más de 25 y hasta 30	Más de 30 y hasta 35	Más de 35 y hasta 40	Más de 40	No determinados	Totales	N.º de ord.
6	Junín	2	—	—	1	—	—	—	—	—	—	3	6
7	Pedernera	77	2	1	1	—	—	—	—	—	6	87	7
8	Pringles	8	1	—	—	—	—	—	—	—	3	12	8
9	San Martín	1	—	—	—	—	—	—	—	—	—	1	9

PROVINCIA DE SANTA FE

1	**Totales**	108	42	23	28	17	8	6	6	4	6	248	1
2	Belgrano	—	—	—	1	—	—	—	—	—	—	1	2
3	Capital	1	8	3	—	—	—	—	—	—	—	12	3
4	Caseros	—	—	1	—	3	2	—	—	—	—	6	4
5	Castellanos	3	8	2	8	1	—	—	—	—	—	22	5
6	Constitución	—	1	—	—	—	1	2	—	—	—	4	6
7	Garay	2	—	—	—	—	—	—	—	—	—	2	7
8	General López	1	2	4	10	8	2	1	1	2	1	32	8
9	General Obligado	12	2	—	1	—	1	1	1	1	—	19	9
10	Iriondo	—	—	—	—	—	1	—	1	—	—	2	10
11	Las Colonias	5	8	6	—	1	—	—	—	—	—	20	11
12	Nueve de Julio	17	—	—	—	—	—	—	—	—	—	17	12
13	Rosario	—	—	1	1	—	—	—	2	—	—	4	13
14	San Cristóbal	27	9	2	—	1	—	—	—	—	2	41	14
15	San Javier	27	1	—	—	1	—	1	—	—	—	30	15
16	San Jerónimo	3	—	—	—	—	—	—	—	—	—	3	16
17	San Justo	3	—	—	—	—	—	—	—	—	1	4	17
18	San Lorenzo	—	—	—	1	—	1	—	—	—	—	2	18
19	San Martín	3	3	4	6	2	—	1	1	1	—	21	19
20	Vera	4	—	—	—	—	—	—	—	—	2	6	20

PROVINCIA DE SANTIAGO DEL ESTERO

1	**Totales**	28	2	1	1	—	—	—	—	—	15	47	1
2	Avellaneda	2	—	—	—	—	—	—	—	—	7	9	2
3	Belgrano	1	—	—	—	—	—	—	—	—	—	1	3
4	Figueroa	2	—	—	—	—	—	—	—	—	—	2	4
5	Giménez	1	—	—	—	—	—	—	—	—	—	1	5
6	La Banda	—	—	—	—	—	—	—	—	—	1	1	6
7	Loreto	—	—	—	—	—	—	—	—	—	1	1	7
8	Río Hondo	1	—	—	—	—	—	—	—	—	—	1	8
9	Salavina	1	—	—	—	—	—	—	—	—	1	2	9
10	San Martín	4	—	—	—	—	—	—	—	—	—	4	10
11	Sarmiento	10	—	—	1	—	—	—	—	—	—	11	11
12	Silípica	5	2	1	—	—	—	—	—	—	1	9	12
13	Veintiocho de Marzo	1	—	—	—	—	—	—	—	—	4	5	13

PROVINCIA DE TUCUMAN

1	**Totales**	4	2	—	1	—	—	—	—	—	1	8	1
2	Burruyacú	1	—	—	—	—	—	—	—	—	—	1	2
3	Famaillá	—	—	—	—	—	—	—	—	—	1	1	3
4	Leales	—	1	—	—	—	—	—	—	—	—	1	4
5	Río Chico	2	—	—	—	—	—	—	—	—	—	2	5
6	Trancas	1	1	—	1	—	—	—	—	—	—	3	6

TERRITORIO DEL CHACO

1	**Totales**	41	2	—	1	—	—	—	—	—	8	52	1
2	Bermejo	2	1	—	—	—	—	—	—	—	—	3	2
3	Campo del Cielo	11	—	—	—	—	—	—	—	—	—	11	3
4	Martínez de Hoz	3	—	—	—	—	—	—	—	—	1	4	4
5	Napalpí	4	—	—	—	—	—	—	—	—	—	4	5
6	Resistencia	13	1	—	1	—	—	—	—	—	2	17	6
7	Río Teuco	3	—	—	—	—	—	—	—	—	—	3	7
8	Tapenaga	4	—	—	—	—	—	—	—	—	3	7	8
9	Tobas	1	—	—	—	—	—	—	—	—	2	3	9

ARRENDAMIENTOS EN DINERO CLASIFICADOS POR ESCALA DE PRECIOS

(En pesos moneda nacional por hectárea)

TIPO DE EXPLOTACION: CON GANADERIA

TERRITORIO DEL CHUBUT

N.º de ord.	DEPARTAMENTOS	Hasta 5	Más de 5 y hasta 10	Más de 10 y hasta 15	Más de 15 y hasta 20	Más de 20 y hasta 25	Más de 25 y hasta 30	Más de 30 y hasta 35	Más de 35 y hasta 40	Más de 40	No determinados	Totales	N.º de ord.
1	**Totales**	88	3	1	—	—	—	—	—	—	69	161	1
2	Biedma	9	—	—	—	—	—	—	—	—	26	35	2
3	Cushamen	1	—	—	—	—	—	—	—	—	1	2	3
4	Escalante	4	—	—	—	—	—	—	—	—	—	4	4
5	Florentino Ameghino	2	—	—	—	—	—	—	—	—	—	2	5
6	Futaleufú	13	1	—	—	—	—	—	—	—	4	18	6
7	Gastre	3	—	—	—	—	—	—	—	—	—	3	7
8	Languiñeo	—	—	—	—	—	—	—	—	—	1	1	8
9	Rawson	1	—	—	—	—	—	—	—	—	—	1	9
10	Río Senguer	26	—	—	—	—	—	—	—	—	19	45	10
11	Sarmiento	13	2	1	—	—	—	—	—	—	7	23	11
12	Tehuelches	13	—	—	—	—	—	—	—	—	11	24	12
13	Telsen	3	—	—	—	—	—	—	—	—	—	3	13

TERRITORIO DE FORMOSA

1	**Totales**	72	1	—	—	—	—	—	—	—	10	83	1
2	Bermejo	2	—	—	—	—	—	—	—	—	2	4	2
3	Formosa	1	—	—	—	—	—	—	—	—	4	5	3
4	Laishi	7	—	—	—	—	—	—	—	—	—	7	4
5	Matacos	8	—	—	—	—	—	—	—	—	1	9	5
6	Patiño	27	—	—	—	—	—	—	—	—	2	29	6
7	Pilagás	12	—	—	—	—	—	—	—	—	1	13	7
8	Pilcomayo	6	1	—	—	—	—	—	—	—	—	7	8
9	Pirané	9	—	—	—	—	—	—	—	—	—	9	9

TERRITORIO DE LA PAMPA

1	**Totales**	367	98	24	6	1	1	—	—	—	11	508	1
2	Atreucó	21	5	—	—	—	—	—	—	—	1	27	2
3	Caleu Caleu	96	—	—	—	—	—	—	—	—	—	96	3
4	Capital	9	—	—	—	—	—	—	—	—	—	9	4
5	Catriló	4	10	—	—	—	—	—	—	—	—	14	5
6	Conhello	12	1	—	—	—	—	—	—	—	—	13	6
7	Curacó	10	—	—	—	—	—	—	—	—	—	10	7
8	Chalileo	1	—	—	—	—	—	—	—	—	1	2	8
9	Chapaleufú	—	7	6	2	—	—	—	—	—	—	15	9
10	Chicalcó	4	—	—	—	—	—	—	—	—	—	4	10
11	Guatraché	6	1	2	—	—	—	—	—	—	—	9	11
12	Hucal	13	—	—	—	—	—	—	—	—	—	13	12
13	Lihuel Calel	9	—	—	—	—	—	—	—	—	—	9	13
14	Limay Mahuida	4	—	—	—	—	—	—	—	—	—	4	14
15	Loventuel	32	—	—	—	—	—	—	—	—	3	35	15
16	Maracó	—	9	5	2	1	1	—	—	—	—	18	16
17	Puelén	1	—	—	—	—	—	—	—	—	1	2	17
18	Quemú Quemú	5	25	3	1	—	—	—	—	—	—	34	18
19	Rancul	8	6	4	—	—	—	—	—	—	—	18	19
20	Realicó	6	27	4	—	—	—	—	—	—	—	37	20
21	Toay	54	1	—	—	—	—	—	—	—	2	57	21
22	Trenel	1	5	—	1	—	—	—	—	—	—	7	22
23	Utracán	71	1	—	—	—	—	—	—	—	3	75	23

TERRITORIO DE MISIONES

1	**Totales**	12	2	—	—	—	—	—	—	—	1	15	1
2	Candelaria	1	—	—	—	—	—	—	—	—	—	1	2
3	Concepción	8	—	—	—	—	—	—	—	—	1	9	3
4	Posadas	—	2	—	—	—	—	—	—	—	—	2	4
5	San Javier	3	—	—	—	—	—	—	—	—	—	3	5

TERRITORIO DE NEUQUEN

1	**Totales**	43	—	—	—	—	—	—	—	—	4	47	1
2	Aluminé	—	—	—	—	—	—	—	—	—	1	1	2
3	Huiliches	4	—	—	—	—	—	—	—	—	—	4	3

ARRENDAMIENTOS EN DINERO CLASIFICADOS POR ESCALA DE PRECIOS

(En pesos moneda nacional por hectárea)

TIPO DE EXPLOTACION: CON GANADERIA

Territorio de Neuquén (Continuación)

N.° de ord.	DEPARTAMENTOS	Hasta 5	Más de 5 y hasta 10	Más de 10 y hasta 15	Más de 15 y hasta 20	Más de 20 y hasta 25	Más de 25 y hasta 30	Más de 30 y hasta 30	Más de 35 y hasta 35	Más de 40	No determinados	Totales	N.° de ord.
4	Lacar	7	—	—	—	—	—	—	—	—	1	8	4
5	Loncopué	3	—	—	—	—	—	—	—	—	1	4	5
6	Ñorquín	20	—	—	—	—	—	—	—	—	1	21	6
7	Picunches	9	—	—	—	—	—	—	—	—	—	9	7

TERRITORIO DE RIO NEGRO

1	**Totales**	**89**	—	—	1	—	—	—	—	—	13	103	1
2	Adolfo Alsina	29	—	—	—	—	—	—	—	—	1	30	2
3	Avellaneda	5	—	—	—	—	—	—	—	—	1	6	3
4	El Cuy	5	—	—	—	—	—	—	—	—	1	6	4
5	General Conesa	3	—	—	—	—	—	—	—	—	—	3	5
6	General Roca	—	—	—	1	—	—	—	—	—	1	2	6
7	Nueve de Julio	—	—	—	—	—	—	—	—	—	1	1	7
8	Pichi Mahuida	25	—	—	—	—	—	—	—	—	2	27	8
9	Pilcaniyen	8	—	—	—	—	—	—	—	—	6	14	9
10	Veinticinco de Mayo	14	—	—	—	—	—	—	—	—	—	14	10

TERRITORIO DE SANTA CRUZ

1	**Totales**	**263**	—	—	—	—	—	—	—	—	137	400	1
2	Corpen Aike	7	—	—	—	—	—	—	—	—	12	19	2
3	Deseado	140	—	—	—	—	—	—	—	—	83	223	3
4	Lago Argentino	58	—	—	—	—	—	—	—	—	31	89	4
5	Lago Buenos Aires	9	—	—	—	—	—	—	—	—	3	12	5
6	Magallanes	46	—	—	—	—	—	—	—	—	3	49	6
7	Río Chico	3	—	—	—	—	—	—	—	—	5	8	7

TERRITORIO DE TIERRA DEL FUEGO

1	**Totales**	**36**	—	—	—	—	—	—	—	—	—	**36**	1
2	Bahía Thetis	12	—	—	—	—	—	—	—	—	—	12	2
3	San Sebastián	10	—	—	—	—	—	—	—	—	—	10	3
4	Ushuaia	14	—	—	—	—	—	—	—	—	—	14	4

ARRENDAMIENTOS EN DINERO CLASIFICADOS POR ESCALA DE PRECIOS

(En pesos moneda nacional por hectárea)

TIPO DE EXPLOTACION: CRIA DE GANADO

N.° de ord.	PROVINCIAS Y TERRITORIOS	Hasta 5	Más de 5 y hasta 10	Más de 10 y hasta 15	Más de 15 y hasta 20	Más de 20 y hasta 25	Más de 25 y hasta 30	Más de 30 y hasta 35	Más de 35 y hasta 40	Más de 40	No determinados	Totales	N.° de ord.
1	**Totales de la República**	8.865	3.232	1.442	762	288	173	61	85	234	1.368	16.510	1
	PROVINCIAS												
2	Buenos Aires	715	2.162	1.061	532	216	120	36	46	119	9	5.016	2
3	Catamarca	16	21	12	18	—	—	—	—	—	59	126	3
4	Córdoba	504	270	108	65	30	22	5	18	69	13	1.104	4
5	Corrientes	694	20	7	2	—	—	—	—	—	12	735	5
6	Entre Ríos	540	144	38	5	6	2	5	3	4	36	783	6
7	Jujuy	790	27	14	19	—	—	—	—	—	95	945	7
8	La Rioja	2	—	—	—	—	—	—	—	—	4	6	8
9	Mendoza	31	1	4	8	—	—	—	—	—	30	74	9
10	Salta	301	31	10	7	—	—	—	—	—	118	467	10
11	San Juan	7	1	3	—	—	—	—	—	—	7	18	11
12	San Luis	403	17	4	4	—	—	—	—	—	24	452	12
13	Santa Fe	459	100	63	46	30	27	15	16	31	48	835	13
14	Santiago del Estero	839	97	19	20	—	—	—	—	—	262	1.237	14
15	Tucumán	32	24	11	9	—	—	—	—	—	26	102	15
	TERRITORIOS												
16	Chaco	405	9	3	3	—	—	—	—	—	59	479	16
17	Chubut	777	3	—	1	—	—	—	—	—	210	991	17
18	Formosa	295	3	1	2	—	—	—	—	—	52	353	18
19	La Pampa	1.034	295	84	19	6	2	—	2	11	25	1.478	19
20	Los Andes	—	—	—	—	—	—	—	—	—	—	—	20
21	Misiones	19	2	—	—	—	—	—	—	—	—	21	21
22	Neuquén	142	1	—	—	—	—	—	—	—	15	158	22
23	Río Negro	490	4	—	2	—	—	—	—	—	48	544	23
24	Santa Cruz	361	—	—	—	—	—	—	—	—	216	577	24
25	Tierra del Fuego	9	—	—	—	—	—	—	—	—	—	9	25

PROVINCIA DE BUENOS AIRES

N.º de ord.	PARTIDOS	Hasta 5	Más de 5 y hasta 10	Más de 10 y hasta 15	Más de 15 y hasta 20	Más de 20 y hasta 25	Más de 25 y hasta 30	Más de 30 y hasta 35	Más de 35 y hasta 40	Más de 40	No determinados	Totales	N.º de ord.
1	Totales	715	2.162	1.061	532	216	120	36	46	119	9	5.016	1
2	Adolfo Alsina	8	18	4	—	—	—	—	—	—	—	30	2
3	Alberti	—	—	—	2	1	—	1	—	—	—	4	3
4	Almirante Brown	—	—	—	—	—	1	—	—	—	—	1	4
5	Avellaneda	—	—	—	—	—	—	—	—	1	—	1	5
6	Ayacucho	6	184	75	10	—	—	—	—	2	—	277	6
7	Azul	11	178	56	21	4	1	—	1	4	—	276	7
8	Bahía Blanca	18	6	1	—	—	—	—	—	—	—	25	8
9	Balcarce	1	48	34	8	3	1	—	1	3	1	100	9
10	Baradero	1	1	1	3	8	4	1	1	—	—	20	10
11	Bartolomé Mitre	—	—	1	6	4	4	1	3	1	—	20	11
12	Bolívar	—	9	15	6	1	—	—	—	3	1	35	12
13	Bragado	—	2	2	3	1	1	—	—	1	—	10	13
14	Brandsen	—	8	7	5	—	1	—	1	—	—	22	14
15	Campana	—	—	1	—	—	1	—	—	—	—	2	15
16	Cañuelas	1	8	6	3	4	2	1	1	1	—	27	16
17	Carlos Casares	—	2	5	3	8	4	1	4	—	—	27	17
18	Carlos Tejedor	6	34	20	9	7	1	—	—	1	—	78	18
19	Carmen de Areco	1	2	3	9	9	5	—	—	—	—	29	19
20	Caseros	2	11	7	1	—	2	—	—	—	—	23	20
21	Castelli	16	14	3	2	—	—	—	—	1	—	36	21
22	Colón	—	1	1	—	—	—	—	—	2	—	4	22
23	Cnel. Dorrego	3	9	6	—	—	—	—	—	—	—	18	23
24	Cnel. Pringles	6	54	33	5	1	—	—	—	—	—	99	24
25	Cnel. Suárez	—	12	28	5	2	—	—	—	—	—	47	25
26	Chacabuco	—	1	1	5	3	2	1	—	1	—	14	26
27	Chascomús	9	33	16	10	3	—	1	1	1	—	74	27
28	Chivilcoy	—	1	2	3	1	4	1	1	3	—	16	28
29	Dolores	47	25	2	2	—	—	—	—	3	—	79	29
30	Esteban Echeverría	—	—	2	2	3	3	1	1	1	—	13	30
31	Exaltación de la Cruz	—	—	—	1	1	4	—	1	2	—	9	31
32	Florencio Varela	—	—	—	—	1	3	1	—	2	—	7	32
33	Gral. Alvarado	—	2	9	3	1	—	—	—	1	—	16	33
34	Gral. Alvear	9	48	8	—	—	—	—	—	—	—	65	34
35	Gral. Arenales	—	—	1	—	—	—	—	—	2	—	3	35

ARRENDAMIENTOS EN DINERO CLASIFICADOS POR ESCALA DE PRECIOS

(En pesos moneda nacional por hectárea)

TIPO DE EXPLOTACION: CRIA DE GANADO

Provincia de Buenos Aires (Continuación)

N.° de ord.	PARTIDOS	Hasta 5	Más de 5 y hasta 10	Más de 10 y hasta 15	Más de 15 y hasta 20	Más de 20 y hasta 25	Más de 25 y hasta 30	Más de 30 y hasta 35	Más de 35 y hasta 40	Más de 40	No determinados	Totales	N.° de ord.
36	Gral. Belgrano	10	10	5	3	4	2	1	1	3	—	39	36
37	Gral. Lamadrid	4	76	53	10	2	—	1	1	—	—	147	37
38	Gral. Las Heras	—	—	2	5	1	—	—	1	2	—	11	38
39	Gral. Lavalle	40	53	11	2	1	—	—	—	—	—	107	39
40	Gral. Madariaga	2	72	41	13	1	1	—	—	—	—	130	40
41	Gral. Paz	—	7	18	7	2	1	1	—	2	—	38	41
42	Gral. Pinto	2	15	15	3	6	1	1	1	1	—	45	42
43	Gral. Pueyrredón	—	4	3	9	8	3	1	—	1	—	29	43
44	Gral. Rodríguez	—	1	—	—	—	—	—	—	2	—	3	44
45	Gral. San Martín	—	—	—	1	—	—	—	—	1	—	2	45
46	Gral. Sarmiento	—	—	—	—	—	—	—	1	2	—	3	46
47	Gral. Uriburu	1	—	1	—	1	—	—	1	—	—	4	47
48	Gral. Viamonte	—	1	2	3	3	3	—	—	—	—	12	48
49	Gral. Villegas	4	16	22	16	5	5	3	2	2	—	75	49
50	González Chaves	5	18	11	6	2	1	1	—	—	—	44	50
51	Guaminí	1	16	13	—	—	—	—	—	—	—	30	51
52	Juárez	—	77	36	32	4	—	—	—	1	—	150	52
53	Junín	—	—	3	3	2	2	1	1	1	—	13	53
54	La Plata	—	3	—	1	3	1	1	3	2	—	14	54
55	Laprida	6	75	—	38	1	—	—	1	—	—	121	55
56	Las Conchas	1	—	1	—	—	—	—	1	3	—	6	56
57	Las Flores	7	52	2	1	—	—	1	—	1	—	64	57
58	Leandro N. Alem	1	—	2	—	—	—	1	—	—	—	4	58
59	Lincoln	1	19	22	22	7	3	—	—	5	—	79	59
60	Lobería	2	5	25	14	3	—	—	1	—	1	51	60
61	Lobos	1	3	9	10	4	4	1	—	5	—	37	61
62	Lomas de Zamora	—	—	—	—	—	—	—	—	1	—	1	62
63	Luján	—	—	—	1	—	2	—	3	2	1	9	63
64	Magdalena	4	44	25	9	4	2	1	—	—	—	89	64
65	Maipú	25	83	31	4	—	—	—	—	—	—	143	65
66	Marcelino Ugarte	—	—	1	2	4	5	1	1	1	—	15	66
67	Marcos Paz	—	—	—	2	—	1	—	—	—	—	3	67

68	Mar Chiquita	2	56	30	—	—	—	—	—	—	1	89	68
69	Matanza	—	—	—	—	1	1	1	1	5	—	9	69
70	Mercedes	—	—	3	5	5	—	—	—	4	—	17	70
71	Monte	2	8	16	14	3	—	—	—	—	—	43	71
72	Moreno	—	—	1	—	—	1	—	—	—	—	2	72
73	Navarro	—	2	5	6	6	3	1	—	4	1	28	73
74	Necochea	1	4	12	11	3	—	—	—	1	1	33	74
75	Nueve de Julio	1	2	9	9	7	2	1	1	6	—	38	75
76	Olavarría	11	99	74	18	1	—	1	—	1	—	205	76
77	Patagones	111	—	—	—	—	—	—	—	—	—	111	77
78	Pehuajó	—	7	15	14	5	3	—	2	1	—	47	78
79	Pellegrini	2	29	5	2	1	1	—	—	—	—	40	79
80	Pergamino	1	4	4	5	7	2	1	1	1	—	26	80
81	Pila	42	69	7	1	—	—	1	—	—	1	121	81
82	Pilar	—	—	—	—	—	1	2	—	—	—	3	82
83	Puán	28	5	3	—	—	—	—	—	—	—	36	83
84	Ramallo	1	3	1	4	1	1	—	—	1	—	12	84
85	Rauch	38	181	26	5	2	1	—	—	—	—	253	85
86	Rivadavia	1	25	34	6	3	—	—	—	—	—	69	86
87	Rojas	—	—	—	1	3	1	—	—	4	—	9	87
88	Roque Pérez	4	5	6	6	1	4	1	—	—	—	27	88
89	Saavedra	7	10	7	—	—	—	—	—	—	—	24	89
90	Saladillo	3	11	5	2	—	1	—	—	2	1	25	90
91	San Andrés de Giles	—	—	3	11	7	5	—	2	2	—	30	91
92	San Antonio de Areco	—	1	—	—	4	3	—	—	—	—	8	92
93	San Nicolás	—	—	2	1	—	—	—	—	—	—	3	93
94	San Pedro	—	2	—	—	—	1	—	—	1	—	4	94
95	San Vicente	1	3	7	3	1	—	—	1	1	—	17	95
96	Seis de Septiembre	—	—	—	—	—	—	—	—	2	—	2	96
97	Suipacha	—	1	2	4	3	2	—	—	1	—	13	97
98	Tandil	2	13	38	44	10	4	1	1	4	—	117	98
99	Tapalque	18	98	9	2	2	—	—	—	—	—	129	99
100	Tordillo	74	18	1	1	—	1	—	—	1	—	96	100
101	Tornquist	16	17	1	—	—	—	—	—	—	—	34	101
102	Tres Arroyos	—	4	8	6	2	—	—	—	—	—	20	102
103	Vecino	20	120	15	—	—	—	—	—	—	—	155	103
104	Veinticinco de Mayo	3	2	8	7	4	1	—	1	1	—	27	104
105	Villarino	64	2	—	—	—	—	—	1	2	—	69	105

ARRENDAMIENTOS EN DINERO CLASIFICADOS POR ESCALA DE PRECIOS

(En pesos moneda nacional por hectárea)

TIPO DE EXPLOTACION: CRIA DE GANADO

PROVINCIA DE CATAMARCA

N.° de ord.	DEPARTAMENTOS	Hasta 5	Más de 5 y hasta 10	Más de 10 y hasta 15	Más de 15 y hasta 20	Más de 20 y hasta 25	Más de 25 y hasta 30	Más de 30 y hasta 35	Más de 35 y hasta 40	Más de 40	No determinados	Totales	N.° de ord.
1	**Totales**	16	21	12	18	—	—	—	—	—	59	126	1
2	Ambato	2	—	1	—	—	—	—	—	—	4	7	2
3	Ancasti	—	—	—	—	—	—	—	—	—	1	1	3
4	Belén	2	10	3	8	—	—	—	—	—	25	48	4
5	Capayán	1	—	—	—	—	—	—	—	—	1	2	5
6	Capital	—	—	1	—	—	—	—	—	—	—	1	6
7	El Alto	—	—	—	—	—	—	—	—	—	3	3	7
8	La Paz	—	—	—	—	—	—	—	—	—	2	2	8
9	Paclín	—	—	—	—	—	—	—	—	—	2	2	9
10	Santa María	3	11	6	10	—	—	—	—	—	16	46	10
11	Tinogasta	8	—	1	—	—	—	—	—	—	5	14	11

PROVINCIA DE CORDOBA

1	**Totales**	504	270	108	65	30	22	5	18	69	13	1 104	1
2	Calamuchita	67	6	1	—	—	—	—	1	1	—	76	2
3	Colón	14	1	—	—	—	—	—	—	3	2	20	3
4	Cruz del Eje	32	4	2	4	3	5	1	3	13	2	69	4
5	General Roca	32	68	16	1	1	—	1	1	2	—	122	5
6	Ischilín	13	—	—	—	—	—	—	—	1	1	15	6
7	Juárez Celman	31	36	29	10	1	—	1	1	1	—	110	7
8	Marcos Juárez	5	5	3	9	9	7	1	4	1	—	44	8
9	Minas	10	—	—	—	—	—	—	—	1	—	11	9
10	Pocho	8	—	—	1	—	1	—	1	3	—	14	10
11	Punilla	33	2	1	—	—	—	—	—	1	—	37	11
12	Río Cuarto	70	62	18	8	6	1	—	1	15	3	184	12

16	San Alberto	5	3	2	1	—	1	—	2	2	—	16	16	
17	San Javier	3	—	—	1	—	—	—	—	—	—	4	17	
18	San Justo	10	21	7	5	5	1	1	2	5	3	60	18	
19	Santa María	12	1	1	—	—	—	—	—	1	—	15	19	
20	Sobremonte	21	—	—	—	—	—	—	—	—	—	21	20	
21	Tercero Abajo	4	17	—	16	1	1	—	—	1	—	40	21	
22	Tercero Arriba	3	13	5	—	2	—	—	—	2	—	25	22	
23	Totoral	8	1	1	—	—	—	—	—	2	—	12	23	
24	Tulumba	23	—	1	—	—	—	—	1	7	—	32	24	
25	Unión	6	21	19	5	2	5	—	—	3	—	61	25	

PROVINCIA DE CORRIENTES

1	**Totales**	694	20	7	2	—	—	—	—	—	12	735	1	
2	Bella Vista	3	—	—	—	—	—	—	—	—	1	4	2	
3	Berón de Astrada	1	—	—	—	—	—	—	—	—	1	2	3	
4	Capital	3	2	—	—	—	—	—	—	—	—	5	4	
5	Concepción	19	5	1	—	—	—	—	—	—	—	25	5	
6	Curuzú Cuatiá	186	3	3	—	—	—	—	—	—	2	194	6	
7	Empedrado	3	—	—	—	—	—	—	—	—	1	4	7	
8	Esquina	75	1	—	—	—	—	—	—	—	4	80	8	
9	General Paz	12	1	—	—	—	—	—	—	—	—	13	9	
10	Goya	14	2	—	—	—	—	—	—	—	—	16	10	
11	Itatí	2	—	—	—	—	—	—	—	—	—	2	11	
12	Ituzaingó	29	—	—	1	—	—	—	—	—	2	32	12	
13	Lavalle	1	1	—	—	—	—	—	—	—	—	2	13	
14	Mburucuyá	4	—	2	—	—	—	—	—	—	1	7	14	
15	Mercedes	129	—	1	—	—	—	—	—	—	—	130	15	
16	Monte Caseros	29	1	—	—	—	—	—	—	—	—	30	16	
17	Paso de los Libres	47	1	—	—	—	—	—	—	—	—	48	17	
18	Saladas	6	—	—	—	—	—	—	—	—	—	6	18	
19	San Luis del Palmar	7	—	—	—	—	—	—	—	—	—	7	19	
20	San Martín	39	1	—	—	—	—	—	—	—	—	40	20	
21	San Miguel	9	—	—	1	—	—	—	—	—	—	10	21	
22	San Roque	9	2	—	—	—	—	—	—	—	—	11	22	
23	Santo Tomé	29	—	—	—	—	—	—	—	—	—	29	23	
24	Sauce	38	—	—	—	—	—	—	—	—	—	38	24	

ARRENDAMIENTOS EN DINERO CLASIFICADOS POR ESCALA DE PRECIOS

(En pesos moneda nacional por hectárea)

TIPO DE EXPLOTACION: CRIA DE GANADO

PROVINCIA DE ENTRE RIOS

N.° de ord.	DEPARTAMENTOS	Hasta 5	Más de 5 y hasta 10	Más de 10 y hasta 15	Más de 15 y hasta 20	Más de 20 y hasta 25	Más de 25 y hasta 30	Más de 30 y hasta 35	Más de 35 y hasta 40	Más de 40	No determinados	Totales	N.° de ord.
1	**Totales**	540	144	38	5	6	2	5	3	4	36	783	1
2	Colón	10	15	1	—	—	—	1	—	—	—	27	2
3	Concordia	82	6	2	—	—	—	—	—	—	2	92	3
4	Diamante	10	1	1	1	—	—	—	1	1	5	20	4
5	Federación	31	9	—	1	—	—	—	—	—	—	41	5
6	Gualeguay	17	16	6	—	—	—	1	1	1	2	44	6
7	Gualeguaychú	68	35	7	—	3	—	2	—	—	17	132	7
8	La Paz	83	2	3	—	—	1	—	—	—	3	92	8
9	Nogoyá	8	6	2	—	—	—	—	—	1	—	17	9
10	Paraná	15	7	3	1	2	—	1	—	—	—	29	10
11	Rosario Tala	8	18	2	—	—	—	—	—	—	—	28	11
12	San José de Feliciano	72	6	—	1	—	—	—	—	—	1	80	12
13	Uruguay	4	7	1	—	—	—	—	—	1	1	14	13
14	Victoria	33	10	8	1	1	—	—	—	—	1	54	14
15	Villaguay	99	6	2	—	—	1	—	1	—	4	113	15

PROVINCIA DE JUJUY

1	**Totales**	790	27	14	19	—	—	—	—	—	95	945	1
2	Capital	15	2	—	—	—	—	—	—	—	—	17	2
3	Cochinoca	207	5	1	3	—	—	—	—	—	46	262	3
4	El Carmen	1	—	—	—	—	—	—	—	—	1	2	4
5	Gobernador Ovejero	11	—	—	1	—	—	—	—	—	3	15	5
6	Gobernador Tello	4	1	—	—	—	—	—	—	—	—	5	6
7	Humahuaca	14	—	1	—	—	—	—	—	—	3	18	7
8	Ledesma	2	—	—	—	—	—	—	—	—	—	2	8
9	Rinconada	304	—	—	—	—	—	—	—	—	2	306	9
10	San Antonio	3	—	—	—	—	—	—	—	—	1	4	10
11	[illegible]	1	—	—	—	—	—	—	—	—	—	1	11

12	Santa Catalina	211	2	—	—	—	—	—	—	—	1	214	12
13	Tilcara	15	6	2	4	—	—	—	—	—	4	31	13
14	Tumbaya	2	9	7	8	—	—	—	—	—	24	50	14
15	Yavi	—	2	3	3	—	—	—	—	—	10	18	15

PROVINCIA DE LA RIOJA

1	**Totales**	2	—	—	—	—	—	—	—	—	4	6	1
2	Belgrano	1	—	—	—	—	—	—	—	—	—	1	2
3	Capital	—	—	—	—	—	—	—	—	—	1	1	3
4	General Lavalle	1	—	—	—	—	—	—	—	—	—	1	4
5	Lamadrid	—	—	—	—	—	—	—	—	—	3	3	5

PROVINCIA DE MENDOZA

1	**Totales**	31	1	4	8	—	—	—	—	—	30	74	1
2	General Alvear	3	—	—	—	—	—	—	—	—	—	3	2
3	La Paz	—	—	—	3	—	—	—	—	—	3	6	3
4	Las Heras	1	—	1	—	—	—	—	—	—	—	2	4
5	Lavalle	—	1	—	3	—	—	—	—	—	7	11	5
6	Luján	—	—	—	—	—	—	—	—	—	1	1	6
7	Maipú	—	—	—	—	—	—	—	—	—	1	1	7
8	Rivadavia	1	—	—	—	—	—	—	—	—	2	3	8
9	San Carlos	—	—	—	—	—	—	—	—	—	1	1	9
10	San Martín	2	—	—	—	—	—	—	—	—	1	3	10
11	San Rafael	24	—	3	2	—	—	—	—	—	13	42	11
12	Santa Rosa	—	—	—	—	—	—	—	—	—	1	1	12

PROVINCIA DE SALTA

1	**Totales**	301	31	10	7	—	—	—	—	—	118	467	1
2	Anta	75	2	—	—	—	—	—	—	—	8	85	2
3	Cachí	—	—	—	—	—	—	—	—	—	2	2	3
4	Cafayate	4	—	—	—	—	—	—	—	—	1	5	4
5	Caldera	10	2	—	—	—	—	—	—	—	8	20	5
6	Campo Santo	4	—	—	2	—	—	—	—	—	8	14	6
7	Candelaria	10	—	—	—	—	—	—	—	—	—	10	7
8	Capital	4	1	1	—	—	—	—	—	—	2	8	8
9	Cerrillos	—	—	2	—	—	—	—	—	—	—	2	9

ARRENDAMIENTOS EN DINERO CLASIFICADOS POR ESCALA DE PRECIOS

(En pesos moneda nacional por hectárea)

TIPO DE EXPLOTACION: CRIA DE GANADO

Provincia de Salta (Continuación)

N.° de ord.	DEPARTAMENTOS	Hasta 5	Más de 5 y hasta 10	Más de 10 y hasta 15	Más de 15 y hasta 20	Más de 20 y hasta 25	Más de 25 y hasta 30	Más de 30 y hasta 35	Más de 35 y hasta 40	Más de 40	No determinados	Totales	N.° de ord.
10	Chicoana	—	2	1	—	—	—	—	—	—	1	4	10
11	Guachipas	13	4	—	—	—	—	—	—	—	30	47	11
12	Iruya	3	1	1	1	—	—	—	—	—	1	7	12
13	La Poma	—	—	—	—	—	—	—	—	—	1	1	13
14	La Viña	8	—	3	—	—	—	—	—	—	1	12	14
15	Metán	18	3	—	1	—	—	—	—	—	16	38	15
16	Molinos	28	—	—	—	—	—	—	—	—	3	31	16
17	Orán	30	2	—	—	—	—	—	—	—	10	42	17
18	Rivadavia	59	1	—	1	—	—	—	—	—	13	74	18
19	Rosario de la Frontera	23	5	—	2	—	—	—	—	—	10	40	19
20	Rosario de Lerma	1	—	—	—	—	—	—	—	—	2	3	20
21	San Carlos	3	6	—	—	—	—	—	—	—	—	9	21
22	Santa Victoria	8	2	2	—	—	—	—	—	—	1	13	22

PROVINCIA DE SAN JUAN

1	**Totales**	7	1	3	—	—	—	—	—	—	7	18	1
2	Calingasta	—	—	—	—	—	—	—	—	—	1	1	2
3	Jachal	—	1	2	—	—	—	—	—	—	1	4	3
4	Nueve de Julio	—	—	—	—	—	—	—	—	—	1	1	4
5	Pocito	1	—	1	—	—	—	—	—	—	2	4	5
6	Trinidad	3	—	—	—	—	—	—	—	—	—	3	6
7	Valle Fértil	3	—	—	—	—	—	—	—	—	2	5	7

PROVINCIA DE SAN LUIS

1	**Totales**	403	17	4	4	—	—	—	—	—	24	452	1
2	Ayacucho	17	—	1	1	—	—	—	—	—	1	20	2
3	Belgrano	25	—	—	—	—	—	—	—	—	3	28	3

4	Capital	50	—	—	—	—	—	—	—	—	3	53	4
5	Chacabuco	10	—	—	—	—	—	—	—	—	1	11	5
6	Junín	15	2	—	—	—	—	—	—	—	1	18	6
7	Pedernera	209	12	2	1	—	—	—	—	—	7	231	7
8	Pringles	49	2	—	2	—	—	—	—	—	5	58	8
9	San Martín	28	1	1	—	—	—	—	—	—	3	33	9

PROVINCIA DE SANTA FE

1	**Totales**	459	100	63	46	30	27	15	16	31	48	835	1
2	Belgrano	1	2	1	1	—	1	1	2	1	—	10	2
3	Capital	4	2	—	—	—	—	—	—	—	—	6	3
4	Caseros	—	—	—	2	—	2	—	—	1	—	5	4
5	Castellanos	7	17	11	19	5	2	2	—	2	2	67	5
6	Constitución	1	4	6	2	—	1	1	1	2	—	18	6
7	Garay	22	—	—	—	—	—	—	—	—	3	25	7
8	General López	—	5	10	7	6	6	6	3	6	4	53	8
9	General Obligado	78	6	3	3	2	5	1	1	4	8	111	9
10	Iriondo	—	1	1	—	1	—	1	3	1	1	9	10
11	Las Colonias	9	17	12	4	4	3	1	—	3	1	54	11
12	Nueve de Julio	183	—	1	—	—	—	—	—	1	4	189	12
13	Rosario	—	2	2	1	1	2	1	3	4	—	16	13
14	San Cristóbal	73	27	7	1	—	—	—	—	—	7	115	14
15	San Javier	25	2	—	1	—	—	—	—	3	3	34	15
16	San Jerónimo	4	3	2	2	2	1	—	3	—	2	19	16
17	San Justo	19	6	1	—	—	1	—	—	—	2	29	17
18	San Lorenzo	—	—	—	1	1	—	—	—	3	—	5	18
19	San Martín	7	6	5	2	7	3	—	—	—	—	30	19
20	Vera	26	—	1	—	1	—	1	—	—	11	40	20

PROVINCIA DE SANTIAGO DEL ESTERO

1	**Totales**	839	97	19	20	—	—	—	—	—	262	1.237	1
2	Aguirre	50	—	—	1	—	—	—	—	—	13	64	2
3	Alberdi	1	—	—	—	—	—	—	—	—	6	7	3
4	Avellaneda	67	15	1	2	—	—	—	—	—	24	109	4
5	Bartolomé Mitre	19	—	—	—	—	—	—	—	—	29	48	5
6	Belgrano	20	—	—	—	—	—	—	—	—	2	22	6
7	Capital	2	2	—	—	—	—	—	—	—	6	10	7
8	Carlos Pellegrini	5	—	—	—	—	—	—	—	—	2	7	8

ARRENDAMIENTOS EN DINERO CLASIFICADOS POR ESCALA DE PRECIOS

(En pesos moneda nacional por hectárea)

TIPO DE EXPLOTACION: CRIA DE GANADO

Provincia de Santiago del Estero (Continuación)

N.º de ord.	DEPARTAMENTOS	Hasta 5	Más de 5 y hasta 10	Más de 10 y hasta 15	Más de 15 y hasta 20	Más de 20 y hasta 25	Más de 25 y hasta 30	Más de 30 y hasta 35	Más de 35 y hasta 40	Más de 40	No determinados	Totales	N.º de ord.
9	Copo	3	—	—	—	—	—	—	—	—	2	5	9
10	Choya	4	—	—	—	—	—	—	—	—	1	5	10
11	Figueroa	32	2	—	—	—	—	—	—	—	—	34	11
12	Giménez	3	—	—	—	—	—	—	—	—	—	3	12
13	Guasayán	1	—	—	—	—	—	—	—	—	1	2	13
14	La Banda	16	3	—	—	—	—	—	—	—	2	21	14
15	Loreto	107	17	9	3	—	—	—	—	—	24	160	15
16	Mariano Moreno	13	—	—	—	—	—	—	—	—	9	22	16
17	Matará	29	1	—	1	—	—	—	—	—	11	42	17
18	Ojo de Agua	35	3	2	2	—	—	—	—	—	8	50	18
19	Quebrachos	83	2	1	1	—	—	—	—	—	36	123	19
20	Río Hondo	15	—	—	—	—	—	—	—	—	4	19	20
21	Rivadavia	9	—	—	—	—	—	—	—	—	3	12	21
22	Robles	2	4	—	1	—	—	—	—	—	—	7	22
23	Salavina	111	27	5	8	—	—	—	—	—	36	187	23
24	San Martín	33	—	—	—	—	—	—	—	—	5	38	24
25	Sarmiento	64	5	—	—	—	—	—	—	—	2	71	25
26	Silípica	60	16	1	1	—	—	—	—	—	3	81	26
27	Veintiocho de Marzo	55	—	—	—	—	—	—	—	—	33	88	27

PROVINCIA DE TUCUMAN

1	**Totales**	**32**	**24**	**11**	**9**	—	—	—	—	—	**26**	**102**	1
2	Burruyacú	3	1	2	—	—	—	—	—	—	2	8	2
3	Cruz Alta	—	—	—	—	—	—	—	—	—	1	1	3
4	Chicligasta	3	—	—	—	—	—	—	—	—	2	5	4
5	Graneros	2	1	—	1	—	—	—	—	—	—	4	5
6	Leales	5	6	3	2	—	—	—	—	—	2	18	6
7	Tafí	14	6	3	4	—	—	—	—	—	11	38	7
8	Trancas	5	10	3	2	—	—	—	—	—	8	28	8

TERRITORIO DEL CHACO

1	**Totales**	405	9	3	3	—	—	—	—	—	59	479	1
2	Bermejo	32	—	—	—	—	—	—	—	—	—	32	2
3	Campo del Cielo	139	1	—	—	—	—	—	—	—	20	160	3
4	Martínez de Hoz	31	1	—	—	—	—	—	—	—	7	39	4
5	Napalpí	19	—	1	—	—	—	—	—	—	6	26	5
6	Resistencia	61	4	2	2	—	—	—	—	—	7	76	6
7	Río Teuco	20	—	—	1	—	—	—	—	—	8	29	7
8	Tapenaga	93	2	—	—	—	—	—	—	—	11	106	8
9	Tobas	10	1	—	—	—	—	—	—	—	—	11	9

TERRITORIO DEL CHUBUT

1	**Totales**	777	3	—	1	—	—	—	—	—	210	991	1
2	Biedma	58	—	—	—	—	—	—	—	—	53	111	2
3	Cushamen	19	—	—	—	—	—	—	—	—	1	20	3
4	Escalante	65	—	—	—	—	—	—	—	—	1	66	4
5	Florentino Ameghino	46	—	—	—	—	—	—	—	—	2	48	5
6	Futaleufú	18	1	—	—	—	—	—	—	—	14	33	6
7	Gaimán	6	—	—	—	—	—	—	—	—	8	14	7
8	Gastre	28	—	—	—	—	—	—	—	—	6	34	8
9	Languiñeo	62	—	—	—	—	—	—	—	—	16	78	9
10	Mártires	27	—	—	—	—	—	—	—	—	2	29	10
11	Paso de Indios	47	—	—	—	—	—	—	—	—	11	58	11
12	Rawson	23	—	—	1	—	—	—	—	—	9	33	12
13	Río Senguer	118	—	—	—	—	—	—	—	—	50	168	13
14	Sarmiento	92	1	—	—	—	—	—	—	—	18	111	14
15	Tehuelches	85	1	—	—	—	—	—	—	—	14	100	15
16	Telsen	83	—	—	—	—	—	—	—	—	5	88	16

TERRITORIO DE FORMOSA

1	**Totales**	295	3	1	2	—	—	—	—	—	52	353	1
2	Bermejo	7	1	—	—	—	—	—	—	—	3	11	2
3	Formosa	3	—	—	—	—	—	—	—	—	9	12	3
4	Laishi	15	—	1	—	—	—	—	—	—	4	20	4
5	**Matacos**	2	—	—	1	—	—	—	—	—	1	4	5

ARRENDAMIENTOS EN DINERO CLASIFICADOS POR ESCALA DE PRECIOS

(En pesos moneda nacional por hectárea)

TIPO DE EXPLOTACION: CRIA DE GANADO

Territorio de Formosa (Continuación)

N.º de ord.	DEPARTAMENTOS	Hasta 5	Más de 5 y hasta 10	Más de 10 y hasta 15	Más de 15 y hasta 20	Más de 20 y hasta 25	Más de 25 y hasta 30	Más de 30 y hasta 35	Más de 35 y hasta 40	Más de 40	No determinados	Totales	N.º de ord.
6	Patiño	108	1	—	1	—	—	—	—	—	7	117	6
7	Pilagás	67	—	—	—	—	—	—	—	—	6	73	7
8	Pilcomayo	3	1	—	—	—	—	—	—	—	4	8	8
9	Pirané	83	—	—	—	—	—	—	—	—	18	101	9
10	Ramón Lista	7	—	—	—	—	—	—	—	—	—	7	10

TERRITORIO DE LA PAMPA

1	**Totales**	**1.034**	**295**	**84**	**19**	**6**	**2**	—	**2**	**11**	**25**	**1.478**	1
2	Atreucó	62	37	1	2	—	—	—	—	—	—	102	2
3	Caleu Caleu	53	—	—	—	—	—	—	—	—	4	57	3
4	Capital	61	5	1	1	—	—	—	—	—	1	69	4
5	Catriló	47	53	1	—	—	—	—	—	1	—	102	5
6	Conhello	51	13	—	—	—	—	—	—	1	—	65	6
7	Curacó	45	2	—	—	—	—	—	—	—	4	51	7
8	Chalileo	47	—	—	—	—	—	—	—	2	1	50	8
9	Chapaleufú	3	31	24	6	1	1	—	—	—	—	66	9
10	Chicalcó	14	—	—	—	—	—	—	—	1	3	18	10
11	Guatraché	22	—	—	—	—	—	—	—	—	—	22	11
12	Hucal	66	2	—	—	—	—	—	1	1	—	70	12
13	Lihuel Calel	160	1	—	—	—	—	—	—	—	1	162	13
14	Limay Mahuida	56	—	—	—	—	—	—	—	—	1	57	14
15	Loventuel	71	3	1	—	—	—	—	—	1	7	83	15
16	Maracó	3	31	37	4	3	1	—	—	1	—	80	16
17	Quemú Quemú	4	40	8	4	1	—	—	—	—	—	57	17
18	Rancul	79	10	—	—	—	—	—	—	—	—	89	18
19	Realicó	9	56	9	2	1	—	—	—	2	—	79	10
20	Toay	57	—	—	—	—	—	—	1	1	2	61	20
21	Trenel	2	11	1	—	—	—	—	—	—	—	14	21
22	Utracán	122	—	1	—	—	—	—	—	—	1	124	22

TERRITORIO DE MISIONES

1	**Totales**	19	2	—	—	—	—	—	—	—	—	21	1
2	Apóstoles	8	—	—	—	—	—	—	—	—	—	8	2
3	Candelaria	6	—	—	—	—	—	—	—	—	—	6	3
4	Concepción	4	—	—	—	—	—	—	—	—	—	4	4
5	Posadas	—	1	—	—	—	—	—	—	—	—	1	5
6	San Javier	1	1	—	—	—	—	—	—	—	—	2	6

TERRITORIO DE NEUQUEN

1	**Totales**	142	1	—	—	—	—	—	—	—	15	158	1
2	Aluminé	8	—	—	—	—	—	—	—	—	1	9	2
3	Añelo	1	—	—	—	—	—	—	—	—	—	1	3
4	Catán Lil	11	—	—	—	—	—	—	—	—	—	11	4
5	Collón Curá	4	—	—	—	—	—	—	—	—	—	4	5
6	Confluencia	5	—	—	—	—	—	—	—	—	—	5	6
7	Chos Malal	2	—	—	—	—	—	—	—	—	—	2	7
8	Huiliches	3	—	—	—	—	—	—	—	—	—	3	8
9	Lacar	19	1	—	—	—	—	—	—	—	6	26	9
10	Loncopué	17	—	—	—	—	—	—	—	—	—	17	10
11	Los Lagos	1	—	—	—	—	—	—	—	—	—	1	11
12	Minas	3	—	—	—	—	—	—	—	—	1	4	12
13	Ñorquin	32	—	—	—	—	—	—	—	—	5	37	13
14	Pehuenches	—	—	—	—	—	—	—	—	—	2	2	14
15	Picunches	32	—	—	—	—	—	—	—	—	—	32	15
16	Picún Leufú	2	—	—	—	—	—	—	—	—	—	2	16
17	Zapala	2	—	—	—	—	—	—	—	—	—	2	17

TERRITORIO DE RIO NEGRO

1	**Totales**	490	4	—	2	—	—	—	—	—	48	544	1
2	Adolfo Alsina	88	—	—	—	—	—	—	—	—	3	91	2
3	Avellaneda	72	1	—	—	—	—	—	—	—	7	80	3
4	Bariloche	2	—	—	—	—	—	—	—	—	—	2	4
5	El Cuy	24	2	—	—	—	—	—	—	—	13	39	5
6	General Conesa	73	—	—	—	—	—	—	—	—	1	74	6

ARRENDAMIENTOS EN DINERO CLASIFICADOS POR ESCALA DE PRECIOS

(En pesos moneda nacional por hectárea)

TIPO DE EXPLOTACION: CRIA DE GANADO

Territorio de Rio Negro (Continuación)

N.° de ord.	DEPARTAMENTOS	Hasta 5	Más de 5 y hasta 10	Más de 10 y hasta 15	Más de 15 y hasta 20	Más de 20 y hasta 25	Más de 25 y hasta 30	Más de 30 y hasta 35	Más de 35 y hasta 40	Más de 40	No determinados	Totales	N.° de ord.
7	General Roca	15	—	—	2	—	—	—	—	—	3	20	7
8	Nueve de Julio	24	—	—	—	—	—	—	—	—	3	27	8
9	Ñorquinco	9	—	—	—	—	—	—	—	—	1	10	9
10	Pichi Mahuida	65	1	—	—	—	—	—	—	—	1	67	10
11	Pilcaniyeu	33	—	—	—	—	—	—	—	—	10	43	11
12	San Antonio	19	—	—	—	—	—	—	—	—	—	19	12
13	Valcheta	1	—	—	—	—	—	—	—	—	1	2	13
14	Veinticinco de Mayo	65	—	—	—	—	—	—	—	—	5	70	14

TERRITORIO DE SANTA CRUZ

1	**Totales**	361	—	—	—	—	—	—	—	—	216	577	1
2	Corpen Aike	29	—	—	—	—	—	—	—	—	32	61	2
3	Deseado	117	—	—	—	—	—	—	—	—	59	176	3
4	Guer Aike	41	—	—	—	—	—	—	—	—	7	48	4
5	Lago Argentino	9	—	—	—	—	—	—	—	—	6	15	5
6	Lago Buenos Aires	54	—	—	—	—	—	—	—	—	8	62	6
7	Magallanes	4	—	—	—	—	—	—	—	—	4	8	7
8	Rio Chico	107	—	—	—	—	—	—	—	—	100	207	8

TERRITORIO DE TIERRA DEL FUEGO

1	**Totales**	9	—	—	—	—	—	—	—	—	—	9	1
2	San Sebastián	5	—	—	—	—	—	—	—	—	—	5	2
3	Ushuaia	4	—	—	—	—	—	—	—	—	—	4	3

ARRENDAMIENTOS EN DINERO CLASIFICADOS POR ESCALA DE PRECIOS

(En pesos moneda nacional por hectárea)

TIPO DE EXPLOTACION: INVERNADA

N.° de ord.	PROVINCIAS Y TERRITORIOS	Hasta 5	Más de 5 y hasta 10	Más de 10 y hasta 15	Más de 15 y hasta 20	Más de 20 y hasta 25	Más de 25 y hasta 30	Más de 30 y hasta 35	Más de 35 y hasta 40	Más de 40 y hasta 45	Más de 45 y hasta 50	Más de 50	No determinados	Totales	N.° de ord.
1	**Totales de la República**	131	264	250	148	80	44	12	17	8	5	17	14	990	1
	PROVINCIAS														
2	Buenos Aires	43	179	204	127	69	38	11	15	7	5	11	4	713	2
3	Catamarca	—	—	—	—	—	—	—	—	—	—	—	—	—	3
4	Córdoba	9	29	22	11	8	4	—	—	1	—	3	1	88	4
5	Corrientes	31	1	—	—	—	—	—	—	—	—	—	1	33	5
6	Entre Ríos	11	15	2	1	—	—	—	—	—	—	1	5	35	6
7	Jujuy	—	—	—	—	—	—	—	—	—	—	—	—	—	7
8	La Rioja	—	—	—	—	—	—	—	—	—	—	—	—	—	8
9	Mendoza	—	—	—	—	—	—	—	—	—	—	—	—	—	9
10	Salta	—	1	—	—	—	—	—	—	—	—	—	—	1	10
11	San Juan	—	—	—	—	—	—	—	—	—	—	—	—	—	11
12	San Luis	1	1	—	—	—	—	—	—	—	—	—	—	2	12
13	Santa Fe	13	11	9	7	3	2	1	2	—	—	—	2	50	13
14	Santiago del Estero	—	—	—	—	—	—	—	—	—	—	—	—	—	14
15	Tucumán	—	—	—	—	—	—	—	—	—	—	—	—	—	15
	TERRITORIOS														
16	Chaco	—	—	—	—	—	—	—	—	—	—	—	—	—	16
17	Chubut	2	—	—	—	—	—	—	—	—	—	—	—	2	17
18	Formosa	—	—	—	—	—	—	—	—	—	—	—	—	—	18
19	La Pampa	20	27	13	2	—	—	—	—	—	—	2	—	64	19
20	Los Andes	—	—	—	—	—	—	—	—	—	—	—	—	—	20
21	Misiones	—	—	—	—	—	—	—	—	—	—	—	—	—	21
22	Neuquén	—	—	—	—	—	—	—	—	—	—	—	—	—	22
23	Río Negro	—	—	—	—	—	—	—	—	—	—	—	—	—	23
24	Santa Cruz	1	—	—	—	—	—	—	—	—	—	—	1	2	24
25	Tierra del Fuego	—	—	—	—	—	—	—	—	—	—	—	—	—	25

ARRENDAMIENTOS EN DINERO CLASIFICADOS POR ESCALA DE PRECIOS

(En pesos moneda nacional por hectárea)

TIPO DE EXPLOTACION: INVERNADA

PROVINCIA DE BUENOS AIRES

N.° de ord.	PARTIDOS	Hasta 5	Más de 5 y hasta 10	Más de 10 y hasta 15	Más de 15 y hasta 20	Más de 20 y hasta 25	Más de 25 y hasta 30	Más de 30 y hasta 35	Más de 35 y hasta 40	Más de 40 y hasta 45	Más de 45 y hasta 50	Más de 50	No determinados	Totales	N.° de ord.
1	**Totales**	43	179	204	127	69	38	11	15	7	5	11	4	713	1
2	Adolfo Alsina	2	7	—	—	—	—	—	1	—	—	—	—	10	2
3	Almirante Brown	—	—	—	—	1	—	—	—	—	1	—	—	2	3
4	Ayacucho	—	10	8	1	2	—	—	—	—	—	—	—	21	4
5	Azul	1	5	13	5	—	—	1	—	—	—	—	—	25	5
6	Bahía Blanca	1	—	—	—	—	—	—	—	—	—	—	—	1	6
7	Balcarce	—	7	1	3	3	—	—	1	—	—	1	—	16	7
8	Baradero	—	—	—	—	2	1	1	1	—	—	—	—	5	8
9	Bartolomé Mitre	—	—	—	—	2	2	—	—	—	—	—	1	5	9
10	Bolívar	—	1	1	—	1	—	1	—	—	—	—	—	4	10
11	Bragado	—	1	—	—	—	—	—	—	—	—	—	—	1	11
12	Brandsen	—	—	6	—	—	—	—	—	—	—	—	—	6	12
13	Cañuelas	—	4	2	2	—	1	—	—	—	—	—	—	9	13
14	Carlos Casares	—	2	—	2	2	—	—	—	—	—	—	—	6	14
15	Carlos Tejedor	—	3	12	4	—	—	—	—	—	—	—	—	19	15
16	Carmen de Areco	—	—	—	2	—	—	1	—	—	—	—	—	3	16
17	Caseros	—	2	8	4	—	—	—	—	—	—	—	—	14	17
18	Cnel. Dorrego	2	2	—	—	—	—	—	—	—	—	—	—	4	18
19	Cnel. Pringles	—	3	2	—	—	—	—	—	—	—	—	—	5	19
20	Cnel. Suárez	—	—	2	4	1	—	—	—	—	—	—	—	7	20
21	Chacabuco	—	—	—	1	2	2	—	—	—	—	—	—	5	21
22	Chascomús	—	5	2	3	—	1	—	—	—	—	—	—	11	22
23	Chivilcoy	—	1	—	2	2	2	1	1	—	—	—	—	9	23
24	Dolores	5	2	—	—	—	—	—	—	—	—	—	—	7	24
25	Exaltación de la Cruz	—	—	—	—	—	—	1	—	—	—	—	—	1	25
26	Gral. Alvarado	—	—	1	—	—	2	—	—	—	—	—	—	3	26
27	Gral. Belgrano	—	—	1	2	—	—	—	—	—	—	—	—	3	27
28	Gral. Lamadrid	1	3	6	—	—	—	—	—	—	—	—	—	10	28
29	Gral. Las Heras	—	—	—	1	2	1	—	—	—	—	—	—	4	29
30	Gral. Lavalle	5	7	—	—	—	—	—	—	—	—	—	—	12	30

31	Gral. Madariaga	1	1	2	2	—	—	—	—	—	—	—	—	6	31
32	Gral. Paz	—	—	3	—	—	1	—	—	—	—	—	1	—	5	32
33	Gral. Pinto	—	—	4	2	1	—	—	—	—	—	—	—	—	7	33
34	Gral. Pueyrredón	—	—	—	1	1	2	—	—	—	—	—	—	—	4	34
35	Gral. San Martín	—	—	—	—	—	—	—	—	—	—	—	1	—	1	35
36	Gral. Sarmiento	—	—	—	1	—	—	—	—	—	—	—	—	—	1	36
37	Gral. Viamonte	—	1	1	1	—	—	—	—	—	—	—	—	—	3	37
38	Gral. Villegas	1	3	16	6	1	5	—	—	—	—	—	1	1	34	38
39	González Chaves	1	3	1	—	1	—	—	—	—	—	—	—	—	6	39
40	Guaminí	—	2	2	—	—	—	—	—	—	—	—	—	—	4	40
41	Juárez	—	1	2	—	—	—	—	—	—	—	—	—	—	3	41
42	Junín	—	—	—	—	1	—	—	—	—	—	—	—	—	1	42
43	La Plata	—	—	1	—	1	3	—	2	—	—	—	—	—	7	43
44	Laprida	—	—	3	—	—	—	—	—	—	—	—	—	—	3	44
45	Las Flores	1	—	1	—	—	—	—	—	—	—	—	—	—	2	45
46	Leandro N. Alem	—	—	—	—	1	—	—	—	—	—	—	—	—	1	46
47	Lincoln	1	1	3	5	1	1	—	—	1	—	—	—	—	13	47
48	Lobería	—	—	4	—	1	2	—	—	—	1	—	—	—	8	48
49	Lobos	—	1	—	4	3	—	—	—	—	—	1	—	—	9	49
50	Lomas de Zamora	—	—	—	—	—	—	—	—	—	—	—	—	1	1	50
51	Luján	—	1	—	1	—	1	—	4	—	—	—	—	—	7	51
52	Magdalena	—	9	4	2	—	—	1	—	—	—	—	—	—	16	52
53	Maipú	2	6	1	1	—	—	—	—	—	—	—	—	—	10	53
54	Marcelino Ugarte	—	—	—	—	2	—	—	—	—	—	—	—	—	2	54
55	Marcos Paz	—	—	—	—	1	1	1	—	1	1	—	—	—	5	55
56	Mar Chiquita	—	3	1	—	—	—	—	—	—	—	—	—	—	4	56
57	Matanza	—	—	—	—	—	—	—	—	1	1	2	—	—	4	57
58	Mercedes	—	1	—	2	1	—	—	—	—	—	—	—	—	4	58
59	Monte	—	2	3	5	3	—	—	—	—	1	—	—	—	14	59
60	Moreno	—	—	—	—	—	—	—	—	2	—	—	—	—	2	60
61	Navarro	—	1	1	1	2	4	—	—	1	—	—	—	—	10	61
62	Necochea	—	—	—	1	1	—	—	—	—	—	—	—	—	2	62
63	Nueve de Julio	—	—	—	5	8	1	—	—	—	—	—	—	—	14	63
64	Olavarría	—	7	4	1	—	—	—	—	—	—	—	—	—	12	64
65	Patagones	4	—	—	—	—	—	—	—	—	—	—	—	—	4	65
66	Pehuajó	—	3	12	20	—	—	—	—	—	—	—	—	—	35	66
67	Pellegrini	1	7	3	—	—	—	—	—	1	—	—	—	—	12	67
68	Pergamino	—	—	1	—	3	—	—	2	—	—	—	—	—	6	68
69	Pila	1	—	—	—	—	—	—	—	—	—	—	—	—	1	69
70	Pilar	—	—	—	—	1	1	—	1	—	—	—	—	—	3	70
71	Quilmes	—	—	—	—	1	—	—	—	—	—	—	1	—	2	71
72	Ramallo	—	1	—	3	1	—	—	—	—	—	—	—	—	5	72
73	Rauch	1	6	2	—	—	—	—	—	—	—	—	—	—	9	73
74	Rivadavia	—	5	13	6	—	—	—	—	—	—	—	—	—	24	74

ARRENDAMIENTOS EN DINERO CLASIFICADOS POR ESCALA DE PRECIOS

(En pesos moneda nacional por hectárea)

TIPO DE EXPLOTACION: INVERNADA

Provincia de Buenos Aires (Continuación)

N.° de ord.	PARTIDOS Y DEPARTAMENTOS	Hasta 5	Más de 5 y hasta 10	Más de 10 y hasta 15	Más de 15 y hasta 20	Más de 20 y hasta 25	Más de 25 y hasta 30	Más de 30 y hasta 35	Más de 35 y hasta 40	Más de 40 y hasta 45	Más de 45 y hasta 50	Más de 50	No determinados	Totales	N.° de ord.
75	Rojas	—	—	—	1	—	—	—	—	—	—	—	—	1	75
76	Roque Pérez	1	1	—	—	—	—	—	—	—	—	—	—	2	76
77	Saavedra	—	1	2	—	—	—	—	—	—	—	—	—	3	77
78	Saladillo	—	2	1	1	1	—	—	—	—	—	1	—	6	78
79	San Andrés de Giles	—	—	1	3	1	1	—	1	—	—	—	—	7	79
80	San Antonio de Areco	—	1	—	1	3	1	1	—	—	—	—	—	7	80
81	San Pedro	—	1	—	—	—	1	—	—	—	—	—	—	2	81
82	San Vicente	—	3	4	1	—	—	—	—	—	—	—	—	8	82
83	Seis de Septiembre	—	—	—	—	—	—	—	—	—	—	1	—	1	83
84	Suipacha	—	—	1	2	—	—	—	1	—	—	—	—	4	84
85	Tandil	—	4	12	6	6	—	1	—	—	—	—	1	30	85
86	Tapalqué	—	4	—	—	—	—	—	—	—	—	—	—	4	86
87	Tordillo	3	—	—	—	—	—	—	—	—	—	1	—	4	87
88	Tornquist	—	1	1	—	—	—	—	—	—	—	—	—	2	88
89	Trenque Lauquen	2	26	27	4	1	1	1	—	—	—	—	—	62	89
90	Tres Arroyos	—	—	1	—	1	—	—	—	—	—	—	—	2	90
91	Vecino	—	3	—	—	—	—	—	—	—	—	—	—	3	91
92	Veinticinco de Mayo	1	2	1	2	—	—	—	—	—	—	—	—	6	92
93	Villarino	5	—	—	—	—	—	—	—	—	—	—	—	5	93

PROVINCIA DE CORDOBA

1	**Totales**	**9**	**29**	**22**	**11**	**8**	**4**	—	—	**1**	—	**3**	**1**	**88**	1
2	Colón	—	—	—	—	—	—	—	—	—	—	2	—	2	2
3	Gral. Roca	6	8	4	2	2	—	—	—	1	—	—	—	23	3
4	Ischilín	—	—	—	—	—	—	—	—	—	—	—	1	1	4
5	Juárez Celman	—	4	1	—	—	1	—	—	—	—	—	—	6	5
6	Marcos Juárez	—	—	2	5	1	3	—	—	—	—	—	—	11	6
7	Punilla	—	1	—	—	—	—	—	—	—	—	—	—	1	7

8	Río Cuarto	1	7	2	—	1	—	—	—	—	—	—	—	11	8
9	Río Primero	1	—	—	—	—	—	—	—	—	—	—	—	1	9
10	San Justo	—	3	3	1	—	—	—	—	—	—	—	—	7	10
11	Tercero Abajo	—	2	4	—	1	—	—	—	—	—	—	—	7	11
12	Tercero Arriba	—	3	2	—	—	—	—	—	—	—	—	—	5	12
13	Totoral	1	—	—	—	1	—	—	—	—	—	—	—	2	13
14	Unión	—	1	4	3	2	—	—	—	—	—	1	—	11	14

PROVINCIA DE CORRIENTES

1	**Totales**	31	1	—	—	—	—	—	—	—	—	—	1	33	1
2	Capital	—	1	—	—	—	—	—	—	—	—	—	—	1	2
3	Concepción	3	—	—	—	—	—	—	—	—	—	—	—	3	3
4	Curuzú Cuatiá	4	—	—	—	—	—	—	—	—	—	—	—	4	4
5	Esquina	7	—	—	—	—	—	—	—	—	—	—	—	7	5
6	Goya	1	—	—	—	—	—	—	—	—	—	—	—	1	6
7	Ituzaingó	1	—	—	—	—	—	—	—	—	—	—	—	1	7
8	Mercedes	2	—	—	—	—	—	—	—	—	—	—	—	2	8
9	Monte Caseros	3	—	—	—	—	—	—	—	—	—	—	—	3	9
10	Paso de los Libres	2	—	—	—	—	—	—	—	—	—	—	—	2	10
11	Saladas	2	—	—	—	—	—	—	—	—	—	—	—	2	11
12	San Martín	4	—	—	—	—	—	—	—	—	—	—	1	5	12
13	Santo Tomé	2	—	—	—	—	—	—	—	—	—	—	—	2	13

PROVINCIA DE ENTRE RIOS

1	**Totales**	11	15	2	1	—	—	—	—	—	—	1	5	35	1
2	Colón	—	—	—	—	—	—	—	—	—	—	—	1	1	2
3	Concordia	2	1	—	—	—	—	—	—	—	—	—	—	3	3
4	Diamante	—	—	—	—	—	—	—	—	—	—	—	2	2	4
5	Federación	1	—	—	—	—	—	—	—	—	—	—	—	1	5
6	Gualeguay	—	4	—	—	—	—	—	—	—	—	—	—	4	6
7	Gualeguaychú	5	6	2	—	—	—	—	—	—	—	1	2	16	7
8	La Paz	1	—	—	—	—	—	—	—	—	—	—	—	1	8
9	Nogoyá	—	1	—	—	—	—	—	—	—	—	—	—	1	9
10	Uruguay	—	1	—	—	—	—	—	—	—	—	—	—	1	10
11	Victoria	—	2	—	1	—	—	—	—	—	—	—	—	3	11
12	Villaguay	2	—	—	—	—	—	—	—	—	—	—	—	2	12

ARRENDAMIENTOS EN DINERO CLASIFICADOS POR ESCALA DE PRECIOS

(En pesos moneda nacional por hectárea)

TIPO DE EXPLOTACION: INVERNADA

PROVINCIA DE SALTA

N.º de ord.	DEPARTAMENTOS	Hasta 5	Más de 5 y hasta 10	Más de 10 y hasta 15	Más de 15 y hasta 20	Más de 20 y hasta 25	Más de 25 y hasta 30	Más de 30 y hasta 35	Más de 35 y hasta 40	Más de 40 y hasta 45	Más de 45 y hasta 50	Más de 50	No determinados	Totales	N.º de ord.
1	**Totales**	—	1	—	—	—	—	—	—	—	—	—	—	1	1
2	Capital	—	1	—	—	—	—	—	—	—	—	—	—	1	2

PROVINCIA DE SAN LUIS

1	**Totales**	1	1	—	—	—	—	—	—	—	—	—	—	2	1
2	Pedernera	1	1	—	—	—	—	—	—	—	—	—	—	2	2

PROVINCIA DE SANTA FE

1	**Totales**	13	11	9	7	3	2	1	2	—	—	—	2	50	1
2	Belgrano	—	1	—	—	—	—	1	—	—	—	—	—	2	2
3	Castellanos	—	—	—	3	—	—	—	—	—	—	—	—	3	3
4	General López	—	—	6	1	2	—	—	—	—	—	—	—	9	4
5	General Obligado	1	—	—	—	—	—	—	—	—	—	—	—	1	5
6	Iriondo	—	—	—	—	—	1	—	—	—	—	—	—	1	6
7	Las Colonias	1	—	1	—	—	—	—	—	—	—	—	—	2	7
8	Rosario	—	—	—	—	—	—	—	1	—	—	—	—	1	8
9	San Cristóbal	8	8	2	—	—	1	—	—	—	—	—	1	20	9
10	San Jerónimo	—	1	—	—	—	—	—	—	—	—	—	1	2	10
11	San Justo	2	—	—	—	—	—	—	—	—	—	—	—	2	11
12	San Lorenzo	—	—	—	—	—	—	—	1	—	—	—	—	1	12
13	San Martín	1	1	—	3	1	—	—	—	—	—	—	—	6	13

TERRITORIO DEL CHUBUT

1	**Totales**	2	—	—	—	—	—	—	—	—	—	—	—	2	1
2	Escalante	2	—	—	—	—	—	—	—	—	—	—	—	2	2

TERRITORIO DE LA PAMPA

1	**Totales**	20	27	13	2	—	—	—	—	—	—	2	—	64	1
2	Atreucó	2	1	1	—	—	—	—	—	—	—	—	—	4	2
3	Caleu Caleu	1	—	—	—	—	—	—	—	—	—	—	—	1	3
4	Capital	2	1	—	—	—	—	—	—	—	—	—	—	3	4
5	Catriló	2	5	—	—	—	—	—	—	—	—	—	—	7	5
6	Chapaleufú	—	3	5	—	—	—	—	—	—	—	—	—	8	6
7	Guatraché	—	1	—	—	—	—	—	—	—	—	—	—	1	7
8	Hucal	1	—	—	—	—	—	—	—	—	—	—	—	1	8
9	Maracó	3	9	6	1	—	—	—	—	—	—	1	—	20	9
10	Quemú Quemú	—	6	—	1	—	—	—	—	—	—	1	—	8	10
11	Realicó	—	1	1	—	—	—	—	—	—	—	—	—	2	11
12	Toay	4	—	—	—	—	—	—	—	—	—	—	—	4	12
13	Trenel	1	—	—	—	—	—	—	—	—	—	—	—	1	13
14	Utracán	4	—	—	—	—	—	—	—	—	—	—	—	4	14

TERRITORIO DE SANTA CRUZ

1	**Totales**	1	—	—	—	—	—	—	—	—	—	—	1	2	1
2	Deseado	1	—	—	—	—	—	—	—	—	—	—	—	1	2
3	Guer Aike	—	—	—	—	—	—	—	—	—	—	—	1	1	3

ARRENDAMIENTOS EN DINERO CLASIFICADOS POR ESCALA DE PRECIOS

(En pesos moneda nacional por hectárea)

TIPO DE EXPLOTACION: CABAÑA

N.º de ord.	PROVINCIAS Y TERRITORIOS	Hasta 5	Más de 5 y hasta 10	Más de 10 y hasta 15	Más de 15 y hasta 20	Más de 20 y hasta 25	Más de 25 y hasta 30	Más de 30 y hasta 35	Más de 35 y hasta 40	Más de 40 y hasta 45	Más de 45 y hasta 50	Más de 50	No determinados	Totales	N.º de ord.
1	**Totales de la República**	1	3	3	—	3	2	—	—	1	1	6	—	20	1
	PROVINCIAS														
2	Buenos Aires	—	2	3	—	3	2	—	—	1	1	6	—	18	2
	TERRITORIOS														
3	La Pampa	—	1	—	—	—	—	—	—	—	—	—	—	1	3
4	Neuquén	1	—	—	—	—	—	—	—	—	—	—	—	1	4

PROVINCIA DE BUENOS AIRES

N.º de ord.	PARTIDOS Y DEPARTAMENTOS	Hasta 5	Más de 5 y hasta 10	Más de 10 y hasta 15	Más de 15 y hasta 20	Más de 20 y hasta 25	Más de 25 y hasta 30	Más de 30 y hasta 35	Más de 35 y hasta 40	Más de 40 y hasta 45	Más de 45 y hasta 50	Más de 50	No determinados	Totales	N.º de ord.
1	**Totales**	—	2	3	—	3	2	—	—	1	1	6	—	18	1
2	Carmen de Areco	—	—	—	—	—	—	—	—	—	1	—	—	1	2
3	Chascomús	—	—	1	—	—	—	—	—	—	—	—	—	1	3
4	Gral. Alvarado	—	—	1	—	—	—	—	—	—	—	—	—	1	4
5	Gral. Belgrano	—	—	—	—	1	—	—	—	1	—	—	—	2	5
6	La Plata	—	1	—	—	—	—	—	—	—	—	—	—	1	6
7	Laprida	—	—	1	—	—	—	—	—	—	—	—	—	1	7
8	Luján	—	—	—	—	1	—	—	—	—	—	—	—	1	8
9	Magdalena	—	—	—	—	—	—	—	—	—	—	1	—	1	9
10	Marcos Paz	—	—	—	—	—	—	—	—	—	—	1	—	1	10
11	Pilar	—	—	—	—	—	—	—	—	—	—	1	—	1	11
12	San Vicente	—	—	—	—	—	1	—	—	—	—	—	—	1	12

14	Tandil	—	—	—	—	1	1	—	—	—	—	1	—	3	14
15	Tapalqué	—	1	—	—	—	—	—	—	—	—	—	—	1	15
16	Vicente López	—	—	—	—	—	—	—	—	—	—	1	—	1	16

TERRITORIO DE LA PAMPA

1	**Totales**	—	1	—	—	—	—	—	—	—	—	—	—	1	1
2	Realicó	—	1	—	—	—	—	—	—	—	—	—	—	1	2

TERRITORIO DE NEUQUEN

1	**Totales**	1	—	—	—	—	—	—	—	—	—	—	—	1	1
2	Huiliches	1	—	—	—	—	—	—	—	—	—	—	—	1	2

ARRENDAMIENTOS EN DINERO CLASIFICADOS POR ESCALA DE PRECIOS

(En pesos moneda nacional por hectárea)

TIPO DE EXPLOTACION: TAMBO

N.° de ord.	PROVINCIAS Y TERRITORIOS	Hasta 5	Más de 5 y hasta 10	Más de 10 y hasta 15	Más de 15 y hasta 20	Más de 20 y hasta 25	Más de 25 y hasta 30	Más de 30 y hasta 35	Más de 35 y hasta 40	Más de 40 y hasta 45	Más de 45 y hasta 50	Más de 50	No determinados	Totales	N.° de ord.
1	**Totales de la República**	**311**	**940**	**1.533**	**1.288**	**704**	**568**	**293**	**345**	**177**	**116**	**273**	**50**	**6.598**	1
	PROVINCIAS														
2	Buenos Aires	77	515	1.167	1.062	598	484	251	262	147	90	143	16	4.812	2
3	Catamarca	—	1	—	1	—	—	—	—	—	1	1	1	5	3
4	Córdoba	42	159	196	95	29	25	5	5	5	4	15	6	586	4
5	Corrientes	10	21	8	3	—	—	1	—	—	—	2	—	45	5
6	Entre Ríos	46	48	19	10	7	3	3	6	3	—	9	6	160	6
7	Jujuy	5	—	—	1	—	1	2	—	—	—	—	—	9	7
8	La Rioja	—	—	1	—	1	1	—	—	—	—	—	—	3	8
9	Mendoza	6	3	4	6	6	7	1	2	1	1	7	4	48	9
10	Salta	2	1	—	—	1	—	—	1	1	1	1	1	9	10
11	San Juan	—	—	1	1	1	—	—	—	—	—	2	—	5	11
12	San Luis	12	2	4	—	—	—	—	—	—	—	—	1	19	12
13	Santa Fe	47	76	67	77	48	42	28	63	16	14	30	9	517	13
14	Santiago del Estero	4	1	1	—	1	—	—	1	—	1	2	—	11	14
15	Tucumán	4	6	2	1	3	4	1	3	4	2	59	3	92	15
	TERRITORIOS														
16	Chaco	3	9	4	1	1	—	—	—	—	—	—	—	18	16
17	Chubut	2	—	—	—	2	—	1	—	—	1	—	2	8	17
18	Formosa	4	—	—	—	—	—	—	—	—	—	—	—	4	18
19	La Pampa	33	92	55	28	4	1	—	1	—	—	—	—	214	19
20	Los Andes	—	—	—	—	—	—	—	—	—	—	—	—	—	20
21	Misiones	9	3	4	2	1	—	—	—	—	1	2	—	22	21
22	Neuquén	—	—	—	—	—	—	—	1	—	—	—	1	2	22
23	Río Negro	5	3	—	—	1	—	—	—	—	—	—	—	9	23
24	Santa Cruz	—	—	—	—	—	—	—	—	—	—	—	—	—	24
25	Tierra del Fuego	—	—	—	—	—	—	—	—	—	—	—	—	—	25

PROVINCIA DE BUENOS AIRES

N.° de ord.	PARTIDOS	Hasta 5	Más de 5 y hasta 10	Más de 10 y hasta 15	Más de 15 y hasta 20	Más de 20 y hasta 25	Más de 25 y hasta 30	Más de 30 y hasta 35	Más de 35 y hasta 40	Más de 40 y hasta 45	Más de 45 y hasta 50	Más de 50	No determinados	Totales	N.° de ord.
1	**Totales**	77	515	1.167	1.062	598	484	251	262	147	90	143	16	4.812	1
2	Adolfo Alsina	3	4	3	—	—	—	—	—	—	—	—	—	10	2
3	Alberti	—	—	—	—	1	—	—	—	—	—	—	—	1	3
4	Almirante Brown	—	—	1	1	—	8	3	7	6	4	11	—	41	4
5	Avellaneda	—	—	—	—	—	—	—	—	—	—	2	—	2	5
6	Ayacucho	—	14	12	13	1	—	—	1	—	—	—	—	41	6
7	Azul	—	4	8	10	1	—	1	—	—	—	—	—	24	7
8	Bahía Blanca	13	26	1	1	2	1	—	—	—	—	—	—	44	8
9	Balcarce	—	2	2	3	3	1	1	—	—	—	—	—	12	9
10	Baradero	1	—	—	1	1	1	—	2	1	—	1	—	8	10
11	Bartolomé Mitre	—	—	—	—	1	1	—	2	—	—	1	—	5	11
12	Bolívar	—	1	7	5	2	—	—	1	—	—	—	—	16	12
13	Bragado	—	—	—	1	—	—	—	—	—	—	—	—	1	13
14	Brandsen	2	23	113	60	16	9	2	1	—	—	—	1	227	14
15	Campana	1	—	—	4	7	11	3	5	4	2	—	—	37	15
16	Cañuelas	3	30	49	47	37	23	24	6	4	—	3	—	226	16
17	Carlos Casares	—	1	7	3	3	1	1	—	—	—	—	—	16	17
18	Carlos Tejedor	5	25	54	40	8	3	—	3	—	—	—	—	138	18
19	Carmen de Areco	—	1	1	6	5	7	—	1	—	—	—	—	21	19
20	Castelli	—	4	3	7	1	—	—	—	—	—	—	—	15	20
21	Colón	—	—	—	1	1	—	—	—	—	—	—	—	2	21
22	Coel. Pringles	—	—	4	6	2	1	—	—	—	—	—	—	13	22
23	Cnel. Suárez	—	1	3	13	—	3	—	—	—	—	—	1	21	23
24	Chacabuco	1	1	1	2	5	4	1	1	2	—	—	—	18	24
25	Chascomús	3	45	122	39	3	1	—	—	1	2	2	—	218	25
26	Chivilcoy	—	—	—	4	5	2	1	—	—	—	—	—	12	26
27	Dolores	2	5	2	—	—	—	—	—	—	—	—	—	9	27
28	Esteban Echeverría	—	1	2	10	13	21	—	24	7	6	4	—	88	28
29	Exaltación de la Cruz	—	—	3	1	7	14	14	6	1	1	1	—	48	29
30	Florencio Varela	—	—	—	1	6	31	15	23	4	2	5	—	87	30
31	Gral. Alvarado	—	—	—	1	1	—	—	—	—	—	—	—	2	31
32	Gral. Alvear	—	3	—	—	1	—	—	—	—	1	—	—	5	32
33	Gral. Arenales	—	—	—	—	—	—	1	—	—	—	—	—	1	33
34	Gral. Belgrano	3	2	5	5	—	3	—	—	—	1	1	—	20	34
35	Gral. Lamadrid	—	—	5	1	—	—	—	—	—	—	—	—	6	35

ARRENDAMIENTOS EN DINERO CLASIFICADOS POR ESCALA DE PRECIOS

(En pesos moneda nacional por hectárea)

TIPO DE EXPLOTACION: TAMBO

Provincia de Buenos Aires (Continuación)

N.° de ord.	PARTIDOS Y DEPARTAMENTOS	Hasta 5	Más de 5 y hasta 10	Más de 10 y hasta 15	Más de 15 y hasta 20	Más de 20 y hasta 25	Más de 25 y hasta 30	Más de 30 y hasta 35	Más de 35 y hasta 40	Más de 40 y hasta 45	Más de 45 y hasta 50	Más de 50	No determinados	Totales	N.° de ord.
36	Gral. Las Heras	—	—	19	46	73	43	8	4	1	2	6	1	203	36
37	Gral. Madariaga	—	1	—	1	1	—	—	—	—	—	—	—	3	37
38	Gral. Paz	2	18	87	32	9	3	2	—	—	—	—	—	153	38
39	Gral. Pinto	4	9	50	28	7	2	—	1	—	—	—	—	101	39
40	Gral. Pueyrredón	—	—	1	1	4	11	1	1	—	—	—	—	19	40
41	Gral. Rodríguez	—	—	—	—	3	15	13	14	15	12	5	—	77	41
42	Gral. San Martín	—	1	—	—	—	1	—	1	—	3	5	—	11	42
43	Gral. Sarmiento	—	1	1	—	4	6	8	8	7	9	21	—	65	43
44	Gral. Uriburu	—	1	—	1	1	3	5	3	1	—	1	—	16	44
45	Gral. Viamonte	—	—	—	—	3	2	—	—	—	—	—	—	5	45
46	Gral. Villegas	2	41	75	92	39	9	—	—	—	—	1	3	262	46
47	González Chaves	—	—	2	1	—	1	1	—	—	—	—	—	5	47
48	Guaminí	1	—	6	—	—	—	—	—	—	—	—	—	7	48
49	Juárez	—	8	4	3	—	—	—	—	—	—	—	—	15	49
50	Junín	—	1	3	—	3	3	1	4	1	—	3	—	19	50
51	La Plata	—	2	13	34	22	27	11	6	2	2	4	—	123	51
52	Laprida	—	—	3	3	—	—	—	—	—	—	—	—	6	52
53	Las Conchas	—	1	—	3	1	1	1	—	1	1	3	—	12	53
54	Las Flores	—	4	2	—	—	—	—	—	—	—	—	—	6	54
55	Leandro N. Alem	—	4	2	12	23	9	1	—	—	—	2	—	53	55
56	Lincoln	—	10	29	21	5	6	4	4	—	1	1	—	81	56
57	Lobería	—	1	1	—	1	1	—	—	—	—	—	—	4	57
58	Lobos	2	8	38	64	35	9	7	4	—	—	2	2	171	58
59	Lomas de Zamora	—	—	—	—	—	1	—	—	—	—	—	—	1	59
60	Luján	—	—	2	—	9	18	24	25	15	6	4	—	103	60
61	Magdalena	3	80	99	73	26	8	1	—	—	—	—	—	290	61
62	Maipú	—	—	1	—	—	—	—	—	—	—	—	—	1	62
63	Marcelino Ugarte	—	—	—	1	1	2	1	—	—	—	—	—	5	63
64	Marcos Paz	—	3	3	6	15	30	18	20	19	5	4	1	124	64
65	Mar Chiquita	1	2	4	—	—	—	—	—	—	—	—	—	7	65
66	Matanza	—	2	—	3	2	6	6	3	3	1	9	—	35	66
67	Mercedes	1	—	14	17	11	8	6	3	2	3	5	1	71	67

69	Monte	1	6	27	26	3	3	—	1	—	—	2	—	69	69
70	Moreno	—	—	—	1	—	4	5	16	20	9	2	—	57	70
71	Navarro	—	2	43	54	38	14	5	—	—	1	1	2	160	71
72	Necochea	—	1	3	—	3	1	—	—	—	—	—	—	8	72
73	Nueve de Julio	—	3	10	10	5	2	1	1	—	—	—	—	32	73
74	Olavarría	—	3	33	11	3	—	—	—	—	—	1	—	51	74
75	Patagones	2	—	—	—	—	—	—	—	—	—	—	—	2	75
76	Pehuajó	4	10	23	10	2	1	—	—	—	—	—	—	50	76
77	Pellegrini	—	10	1	—	—	—	—	—	—	—	—	—	11	77
78	Pergamino	—	—	—	—	1	2	—	1	1	—	3	—	8	78
79	Pila	1	4	—	—	—	—	—	—	—	—	—	—	5	79
80	Pilar	1	2	1	5	9	18	20	27	7	4	6	—	100	80
81	Puán	2	2	—	—	—	—	—	—	—	—	—	—	4	81
82	Quilmes	—	1	1	1	2	1	1	3	1	—	6	—	17	82
83	Ramallo	—	—	1	—	—	—	—	1	—	—	—	—	2	83
84	Rauch	2	20	4	2	1	—	—	—	—	1	—	1	31	84
85	Rivadavia	1	8	28	18	2	—	1	1	—	—	—	—	59	85
86	Rojas	—	—	—	—	—	4	—	—	—	—	—	—	4	86
87	Roque Pérez	—	—	—	—	—	—	1	—	1	—	—	—	2	87
88	Saavedra	—	1	—	—	1	—	—	—	—	—	—	—	2	88
89	Saladillo	—	1	—	—	—	—	—	—	—	—	—	—	1	89
90	San Andrés de Giles	—	1	1	9	5	6	5	2	1	—	—	1	31	90
91	San Antonio de Areco	—	—	—	1	1	2	1	—	—	—	—	—	5	91
92	San Fernando	1	—	—	—	—	—	—	—	—	—	—	—	1	92
93	San Nicolás	—	—	1	—	—	—	—	—	1	—	—	—	2	93
94	San Pedro	—	1	1	1	—	1	1	—	—	—	—	—	5	94
95	San Vicente	2	18	41	54	11	10	2	1	1	—	—	—	140	95
96	Seis de Septiembre	—	—	—	—	1	—	—	1	1	—	7	—	10	96
97	Suipacha	1	1	9	20	33	23	3	2	1	2	—	—	95	97
98	Tandil	1	4	34	64	37	14	6	5	1	1	2	1	170	98
99	Tapalqué	—	3	1	—	—	—	—	—	—	—	—	—	4	99
100	Tornquist	1	—	3	—	—	—	—	—	—	—	—	—	4	100
101	Trenque Lauquen	3	9	28	43	1	1	1	—	—	1	—	—	87	101
102	Tres Arroyos	—	—	—	1	4	1	—	1	—	1	—	—	8	101
103	Vecino	—	5	2	1	1	1	—	1	—	—	1	—	12	103
104	Veinticinco de Mayo	—	1	4	2	—	—	—	—	1	—	—	—	8	104
105	Villarino	1	7	—	—	—	—	—	—	—	—	—	—	8	105

PROVINCIA DE CATAMARCA

1	**Totales**	—	1	—	1	—	—	—	—	—	1	1	1	5	1
2	Capital	—	1	—	—	—	—	—	—	—	—	—	—	1	2
3	Esquiú	—	—	—	1	—	—	—	—	—	1	1	—	3	3
4	Valle Viejo	—	—	—	—	—	—	—	—	—	—	—	1	1	4

ARRENDAMIENTOS EN DINERO CLASIFICADOS POR ESCALA DE PRECIOS

(En pesos moneda nacional por hectárea)

TIPO DE EXPLOTACION: TAMBO

PROVINCIA DE CORDOBA

N.° de ord.	DEPARTAMENTOS	Hasta 5	Más de 5 y hasta 10	Más de 10 y hasta 15	Más de 15 y hasta 20	Más de 20 y hasta 25	Más de 25 y hasta 30	Más de 30 y hasta 35	Más de 35 y hasta 40	Más de 40 y hasta 45	Más de 45 y hasta 50	Más de 50	No determinados	Totales	N.° de ord.
1	**Totales**	42	159	196	95	29	25	5	5	5	4	15	6	586	1
2	Calamuchita	1	—	—	—	—	—	—	—	—	—	—	—	1	2
3	Capital	4	4	3	3	2	—	3	5	5	3	8	—	40	3
4	Colón	3	3	1	1	1	—	—	—	—	—	1	—	10	4
5	Cruz del Eje	1	—	—	—	—	—	—	—	—	—	—	1	2	5
6	General Roca	4	51	55	18	3	1	—	—	—	—	2	—	134	6
7	Ischilín	—	—	—	—	—	—	—	—	—	—	—	1	1	7
8	Juárez Celman	4	22	22	10	4	1	—	—	—	—	—	—	63	8
9	Marcos Juárez	1	1	1	5	5	5	1	—	—	1	—	—	20	9
10	Punilla	6	1	1	1	—	—	—	—	—	—	—	—	9	10
11	Río Cuarto	6	31	31	12	2	1	—	—	—	—	—	4	87	11
12	Río Primero	2	1	—	—	—	—	—	—	—	—	—	—	3	12
13	Río Segundo	—	2	1	—	—	3	—	—	—	—	—	—	6	13
14	San Alberto	—	—	—	1	—	—	—	—	—	—	—	—	1	14
15	San Justo	4	8	21	4	2	8	—	—	—	—	2	—	49	15
16	Santa María	—	6	2	—	—	—	—	—	—	—	1	—	9	16
17	Tercero Abajo	2	6	14	11	4	1	—	—	—	—	—	—	38	17
18	Tercero Arriba	4	4	11	1	1	—	1	—	—	—	1	—	23	18
19	Totoral	—	—	—	—	—	1	—	—	—	—	—	—	1	19
20	Unión	—	19	33	28	5	4	—	—	—	—	—	—	89	20

PROVINCIA DE CORRIENTES

1	**Totales**	10	21	8	3	—	—	1	—	—	—	2	—	45	1
2	Capital	1	7	2	2	—	—	—	—	—	—	2	—	14	2
3	Concepción	—	1	—	—	—	—	—	—	—	—	—	—	1	3
4	Curuzú Cuatiá	3	7	4	—	—	—	1	—	—	—	—	—	15	4
5	Mburrucúya	1	—	—	—	—	—	—	—	—	—	—	—	1	5

6	Mercedes	1	3	—	—	—	—	—	—	—	—	—	—	4	6
7	Monte Caseros	—	1	1	1	—	—	—	—	—	—	—	—	3	7
8	Paso de los Libres	2	2	1	—	—	—	—	—	—	—	—	—	5	8
9	San Martín	1	—	—	—	—	—	—	—	—	—	—	—	1	9
10	Santo Tomé	1	—	—	—	—	—	—	—	—	—	—	—	1	10

PROVINCIA DE ENTRE RIOS

1	**Totales**	**46**	**48**	**19**	**10**	**7**	**3**	**3**	**6**	**3**	**—**	**9**	**6**	**160**	**1**
2	Colón	3	2	—	—	—	—	—	—	—	—	—	—	5	2
3	Concordia	14	21	4	2	—	—	—	—	1	—	1	5	48	3
4	Diamante	—	1	1	2	—	—	—	—	—	—	—	—	4	4
5	Federación	1	4	—	1	1	—	—	1	—	—	—	—	8	5
6	Gualeguay	1	1	3	1	—	—	—	1	—	—	1	—	8	6
7	Gualeguaychú	5	5	3	—	—	—	—	—	—	—	1	—	14	7
8	La Paz	15	2	—	—	—	—	—	—	—	—	—	—	17	8
9	Nogoyá	2	—	—	—	—	—	—	1	—	—	—	—	3	9
10	Paraná	3	4	4	4	3	2	3	3	1	—	5	1	33	10
11	Uruguay	—	4	3	—	2	1	—	—	1	—	1	—	12	11
12	Victoria	—	—	—	—	1	—	—	—	—	—	—	—	1	12
13	Villaguay	2	4	1	—	—	—	—	—	—	—	—	—	7	13

PROVINCIA DE JUJUY

1	**Totales**	5	—	—	1	—	1	2	—	—	—	—	—	9	1
2	Capital	2	—	—	1	—	1	1	—	—	—	—	—	5	2
3	Gobernador Ovejero	3	—	—	—	—	—	—	—	—	—	—	—	3	3
4	Tumbaya	—	—	—	—	—	—	1	—	—	—	—	—	1	4

PROVINCIA DE LA RIOJA

1	**Totales**	—	—	1	—	1	1	—	—	—	—	—	—	3	1
2	Capital	—	—	1	—	1	—	—	—	—	—	—	—	2	2
3	Famatina	—	—	—	—	—	1	—	—	—	—	—	—	1	3

ARRENDAMIENTOS EN DINERO CLASIFICADOS POR ESCALA DE PRECIOS

(En pesos moneda nacional por hectárea)

TIPO DE EXPLOTACION: TAMBO

PROVINCIA DE MENDOZA

N.º de ord.	DEPARTAMENTOS	Hasta 5	Más de 5 y hasta 10	Más de 10 y hasta 15	Más de 15 y hasta 20	Más de 20 y hasta 25	Más de 25 y hasta 30	Más de 30 y hasta 35	Más de 35 y hasta 40	Más de 40 y hasta 45	Más de 45 y hasta 50	Más de 50	No determinados	Totales	N.º de ord.
1	**Totales**	6	3	4	6	6	7	1	2	1	1	7	4	48	1
2	General Alvear	—	1	—	1	1	—	—	—	—	—	—	—	3	2
3	Godoy Cruz	—	—	—	—	—	—	—	—	—	—	1	—	1	3
4	Guaymallén	—	—	—	—	—	1	—	—	—	1	—	—	2	4
5	Junín	—	—	—	—	—	—	—	—	1	—	—	1	2	5
6	La Paz	1	1	—	—	—	—	—	—	—	—	—	—	2	6
7	Las Heras	1	—	—	—	—	—	—	—	—	—	1	—	2	7
8	Lavalle	1	1	1	1	1	—	—	—	—	—	1	—	6	8
9	Luján	2	—	—	—	—	—	—	—	—	—	—	—	2	9
10	Maipú	—	—	—	—	—	—	—	—	—	—	—	2	2	10
11	Rivadavia	—	—	—	—	—	1	—	1	—	—	—	—	2	11
12	San Martín	—	—	1	—	—	—	—	—	—	—	—	—	1	12
13	San Rafael	—	—	2	3	4	5	1	1	—	—	3	1	20	13
14	Tunuyán	1	—	—	—	—	—	—	—	—	—	—	—	1	14
15	Tupungato	—	—	—	1	—	—	—	—	—	—	1	—	2	15

PROVINCIA DE SALTA

1	**Totales**	2	1	—	—	1	—	—	1	1	1	1	1	9	1
2	Caldera	1	—	—	—	—	—	—	—	—	—	—	—	1	2
3	Campo Santo	—	—	—	—	1	—	—	1	—	1	1	1	5	3
4	Capital	—	—	—	—	—	—	—	—	1	—	—	—	1	4
5	Metán	1	1	—	—	—	—	—	—	—	—	—	—	2	5

PROVINCIA DE SAN JUAN

1	**Totales**	—	—	1	1	1	—	—	—	—	—	2	—	5	1
2	Albardón	—	—	1	—	—	—	—	—	—	—	—	—	1	2
3	Desamparados	—	—	—	—	—	—	—	—	—	—	1	—	1	3
4	Pocito	—	—	—	1	1	—	—	—	—	—	1	—	3	4

PROVINCIA DE SAN LUIS

1	**Totales**	12	2	4	—	—	—	—	—	—	—	—	1	19	1
2	Belgrano	1	—	—	—	—	—	—	—	—	—	—	—	1	2
3	Capital	2	—	—	—	—	—	—	—	—	—	—	1	3	3
4	Pedernera	9	2	4	—	—	—	—	—	—	—	—	—	15	4

PROVINCIA DE SANTA FE

1	**Totales**	47	76	67	77	48	42	28	63	16	14	30	9	517	1
2	Belgrano	—	1	1	1	—	1	—	2	—	1	1	—	8	2
3	Capital	—	4	—	3	—	—	—	—	—	—	—	2	9	3
4	Caseros	—	—	—	1	—	1	1	2	1	—	—	—	6	4
5	Castellanos	5	10	14	13	7	2	1	1	—	1	2	—	56	5
6	Constitución	—	1	1	1	2	—	2	3	2	—	1	—	13	6
7	Garay	—	1	—	—	—	—	—	—	—	—	—	—	1	7
8	General López	—	—	7	25	8	6	5	3	4	—	3	—	61	8
9	General Obligado	1	—	1	1	—	—	—	—	—	—	—	—	3	9
10	Iriondo	1	—	—	3	1	3	3	5	—	1	1	—	18	10
11	Las Colonias	12	24	37	21	16	6	2	—	—	—	2	2	122	11
12	Nueve de Julio	11	1	—	—	—	—	1	—	—	—	—	—	13	12
13	Rosario	—	2	—	4	6	5	2	17	4	8	16	—	64	13
14	San Cristóbal	17	28	6	3	—	1	—	—	—	—	—	4	59	14
15	San Javier	—	—	—	—	—	—	—	—	—	1	—	—	1	15
16	San Jerónimo	—	—	—	—	—	3	—	1	—	—	—	—	4	16
17	San Justo	—	2	—	—	—	—	—	—	—	—	—	—	2	17
18	San Lorenzo	—	—	—	1	3	10	11	29	5	2	1	1	63	18
19	San Martín	—	2	—	—	5	4	—	—	—	—	3	—	14	19

PROVINCIA DE SANTIAGO DEL ESTERO

1	**Totales**	4	1	1	—	1	—	—	1	—	1	2	—	11	1
2	Capital	2	—	—	—	—	—	—	—	—	1	2	—	5	2
3	Choya	1	—	—	—	—	—	—	—	—	—	—	—	1	3
4	La Banda	—	—	1	—	—	—	—	1	—	—	—	—	2	4
5	Loreto	1	—	—	—	—	—	—	—	—	—	—	—	1	5
6	Robles	—	—	—	—	1	—	—	—	—	—	—	—	1	6
7	Veintiocho de Marzo	—	1	—	—	—	—	—	—	—	—	—	—	1	7

ARRENDAMIENTOS EN DINERO CLASIFICADOS POR ESCALA DE PRECIOS

(En pesos moneda nacional por hectárea)

TIPO DE EXPLOTACION: TAMBO

PROVINCIA DE TUCUMAN

N.° de ord.	DEPARTAMENTOS	Hasta 5	Más de 5 y hasta 10	Más de 10 y hasta 15	Más de 15 y hasta 20	Más de 20 y hasta 25	Más de 25 y hasta 30	Más de 30 y hasta 35	Más de 35 y hasta 40	Más de 40 y hasta 45	Más de 45 y hasta 50	Más de 50	No determinados	Totales	N.° de ord.
1	**Totales**	4	6	2	1	3	4	1	3	4	2	59	3	92	1
2	Burruyacú	—	1	—	—	—	—	—	—	—	—	—	—	1	2
3	Capital	3	5	2	1	3	4	1	3	2	2	54	3	83	3
4	Cruz Alta	—	—	—	—	—	—	—	—	2	—	—	—	2	4
5	Chicligasta	—	—	—	—	—	—	—	—	—	—	3	—	3	5
6	Taff	—	—	—	—	—	—	—	—	—	—	2	—	2	6
7	Trancas	1	—	—	—	—	—	—	—	—	—	—	—	1	7

TERRITORIO DEL CHACO

1	**Totales**	3	9	4	1	1	—	—	—	—	—	—	—	18	1
2	Resistencia	2	9	4	1	1	—	—	—	—	—	—	—	17	2
3	Tobas	1	—	—	—	—	—	—	—	—	—	—	—	1	3

TERRITORIO DEL CHUBUT

1	**Totales**	2	—	—	—	2	—	1	—	—	1	—	2	8	1
2	Escalante	—	—	—	—	—	—	—	—	—	—	—	1	1	2
3	Futaleufú	—	—	—	—	—	—	—	—	—	1	—	—	1	3
4	Gaimán	—	—	—	—	2	—	—	—	—	—	—	1	3	4
5	Rawson	2	—	—	—	—	—	1	—	—	—	—	—	3	5

TERRITORIO DE FORMOSA

1	Totales	4	—	—	—	—	—	—	—	—	—	—	—	4	1

TERRITORIO DE LA PAMPA

1	**Totales**	33	92	55	28	4	1	—	1	—	—	—	—	214	1
2	Atreucó	2	5	—	—	—	—	—	—	—	—	—	—	7	2
3	Capital	8	5	2	—	—	—	—	—	—	—	—	—	15	3
4	Catriló	6	5	—	—	—	—	—	—	—	—	—	—	11	4
5	Conhello	1	1	1	—	—	—	—	—	—	—	—	—	3	5
6	Chapaleufú	1	25	30	21	1	1	—	—	—	—	—	—	79	6
7	Loventuel	3	—	—	—	—	—	—	—	—	—	—	—	3	7
8	Maracó	1	10	14	6	2	—	—	—	—	—	—	—	33	8
9	Quemú Quemú	3	25	5	1	—	—	—	1	—	—	—	—	35	9
10	Rancul	1	2	—	—	—	—	—	—	—	—	—	—	3	10
11	Realicó	—	11	2	—	1	—	—	—	—	—	—	—	14	11
12	Toay	4	—	—	—	—	—	—	—	—	—	—	—	4	12
13	Trenel	—	2	1	—	—	—	—	—	—	—	—	—	3	13
14	Utracán	3	1	—	—	—	—	—	—	—	—	—	—	4	14

TERRITORIO DE MISIONES

1	**Totales**	9	3	4	2	1	—	—	—	—	1	2	—	22	1
2	Concepción	2	—	—	—	—	—	—	—	—	—	—	—	2	2
3	Posadas	7	2	4	2	1	—	—	—	—	1	2	—	19	3
4	San Javier	—	1	—	—	—	—	—	—	—	—	—	—	1	4

TERRITORIO DE NEUQUEN

1	**Totales**	—	—	—	—	—	—	—	1	—	—	—	1	2	1
2	Confluencia	—	—	—	—	—	—	—	1	—	—	—	—	1	2
3	Zapala	—	—	—	—	—	—	—	—	—	—	—	1	1	3

TERRITORIO DE RIO NEGRO

1	**Totales**	5	3	—	—	1	—	—	—	—	—	—	—	9	1
2	Avellaneda	1	—	—	—	—	—	—	—	—	—	—	—	1	2
3	Bariloche	1	1	—	—	—	—	—	—	—	—	—	—	2	3
4	General Roca	2	1	—	—	1	—	—	—	—	—	—	—	4	4
5	San Antonio	—	1	—	—	—	—	—	—	—	—	—	—	1	5
6	Veinticinco de Mayo	1	—	—	—	—	—	—	—	—	—	—	—	1	6

ARRENDAMIENTOS EN DINERO CLASIFICADOS POR ESCALA DE PRECIOS

(En pesos moneda nacional por hectárea)

TIPO DE EXPLOTACION: GRANJA

N.º de ord.	PROVINCIAS Y TERRITORIOS	Hasta 20	Más de 20 y hasta 25	Más de 25 y hasta 30	Más de 30 y hasta 35	Más de 35 y hasta 40	Más de 40 y hasta 45	Más de 45 y hasta 50	Más de 50	No determinados	Totales	N.º de ord.
1	**Totales de la República**	82	11	15	6	6	3	7	23	4	157	1
	PROVINCIAS											
2	Buenos Aires	25	6	8	1	4	3	6	13	—	66	2
3	Catamarca	6	—	1	—	—	—	—	—	—	7	3
4	Córdoba	11	1	2	—	—	—	—	1	1	16	4
5	Corrientes	4	1	—	—	—	—	—	1	—	6	5
6	Entre Ríos	11	1	—	1	—	—	—	2	—	15	6
7	Jujuy	—	—	—	—	—	—	—	—	—	—	7
8	La Rioja	—	—	—	—	—	—	—	—	—	—	8
9	Mendoza	1	1	—	—	—	—	—	—	2	4	9
10	Salta	—	—	—	—	1	—	—	—	—	1	10
11	San Juan	2	—	—	—	—	—	—	—	—	2	11
12	San Luis	2	—	—	—	—	—	—	—	—	2	12
13	Santa Fe	7	1	4	3	1	—	1	4	1	22	13
14	Santiago del Estero	1	—	—	—	—	—	—	—	—	1	14
15	Tucumán	—	—	—	—	—	—	—	—	—	—	15
	TERRITORIOS											
16	Chaco	—	—	—	—	—	—	—	—	—	—	16
17	Chubut	—	—	—	—	—	—	—	1	—	1	17
18	Formosa	—	—	—	—	—	—	—	—	—	—	18
19	La Pampa	6	—	—	—	—	—	—	—	—	6	19
20	Los Andes	—	—	—	—	—	—	—	—	—	—	20
21	Misiones	—	—	—	—	—	—	—	—	—	—	21
22	Neuquén	2	—	—	—	—	—	—	—	—	2	22
23	Río Negro	3	—	—	1	—	—	—	1	—	5	23
24	Santa Cruz	—	—	—	—	—	—	—	—	—	—	24
25	Tierra del Fuego	1	—	—	—	—	—	—	—	—	1	25

PROVINCIA DE BUENOS AIRES

N.º de ord.	PARTIDOS	Hasta 20	Más de 20 y hasta 25	Más de 25 y hasta 30	Más de 30 y hasta 35	Más de 35 y hasta 40	Más de 40 y hasta 45	Más de 45 y hasta 50	Más de 50	No determinados	Totales	N.º de ord.
1	**Totales**	25	6	8	1	4	3	6	13	—	66	1
2	Almirante Brown	—	—	—	—	—	—	—	1	—	1	2
3	Avellaneda	—	—	—	—	—	—	1	—	—	1	3
4	Baradero	—	1	1	—	—	—	—	—	—	2	4
5	Cañuelas	1	—	1	—	—	—	—	—	—	2	5
6	Carlos Tejedor	1	—	—	—	—	—	—	—	—	1	6
7	Cnel. Suárez	1	1	—	—	—	—	—	—	—	2	7
8	Chascomús	1	—	—	—	—	—	1	—	—	2	8
9	Esteban Echeverría	—	—	—	—	—	—	—	1	—	1	9
10	Exaltación de la Cruz	—	—	1	—	—	—	—	—	—	1	10
11	Florencio Varela	—	—	1	—	—	—	—	—	—	1	11
12	Gral. Belgrano	3	—	—	—	—	—	—	—	—	3	12
13	Gral. Las Heras	1	2	—	—	—	—	—	—	—	3	13
14	Gral. Paz	—	—	—	—	—	—	—	1	—	1	14
15	Gral. Sarmiento	—	—	—	—	—	—	1	—	—	1	15
16	Gral. Villegas	—	1	—	—	—	—	—	—	—	1	16
17	Juárez	—	—	—	—	—	1	—	—	—	1	17
18	Laprida	—	—	1	—	—	—	—	—	—	1	18
19	Leandro N. Alem	2	—	—	—	—	1	—	—	—	3	19
20	Lincoln	1	—	—	—	—	—	—	—	—	1	20
21	Lobería	2	—	—	—	—	—	—	—	—	2	21
22	Lobos	1	—	—	—	—	—	—	—	—	1	22
23	Lomas de Zamora	—	—	—	—	—	—	—	1	—	1	23
24	Luján	—	—	—	—	—	1	—	—	—	1	24
25	Magdalena	1	1	—	—	—	—	—	—	—	2	25
26	Marcos Paz	—	—	—	—	—	—	—	3	—	3	26
27	Matanza	—	—	—	—	—	—	1	—	—	1	27
28	Merlo	—	—	—	—	2	—	—	3	—	5	28
29	Monte	1	—	1	—	—	—	—	—	—	2	22
30	Olavarría	2	—	—	1	—	—	—	—	—	2	30
31	Pellegrini	1	—	—	—	—	—	—	—	—	1	31
32	Pilar	—	—	—	—	—	—	1	2	—	3	32
33	Ramallo	—	—	2	—	—	—	—	—	—	2	33
34	Rojas	—	—	—	—	1	—	—	—	—	1	34
35	Roque Pérez	1	—	—	—	—	—	—	—	—	1	35

ARRENDAMIENTOS EN DINERO CLASIFICADOS POR ESCALA DE PRECIOS

(En pesos moneda nacional por hectárea)

TIPO DE EXPLOTACION: GRANJA

Provincia de Buenos Aires (Continuación)

N.° de ord.	PARTIDOS Y DEPARTAMENTOS	Hasta 20	Más de 20 y hasta 25	Más de 25 y hasta 30	Más de 30 y hasta 35	Más de 35 y hasta 40	Más de 40 y hasta 45	Más de 45 y hasta 50	Más de 50	No determinados	Totales	N.° de ord.
36	San Andrés de Giles	1	—	—	—	—	—	—	—	—	1	36
37	San Vicente	1	—	—	—	—	—	—	1	—	2	37
38	Suipacha	—	—	—	—	1	—	—	—	—	1	38
39	Tandil	2	—	—	—	—	—	1	—	—	3	39
40	Veinticinco de Mayo	1	—	—	—	—	—	—	—	—	1	40

PROVINCIA DE CATAMARCA

1	**Totales**	6	—	1	—	—	—	—	—	—	7	1
2	El Alto	—	—	1	—	—	—	—	—	—	1	2
3	Tinogasta	6	—	—	—	—	—	—	—	—	6	3

PROVINCIA DE CORDOBA

1	**Totales**	11	1	2	—	—	—	—	1	1	16	1
2	Colón	—	—	—	—	—	—	—	—	1	1	2
3	Cruz del Eje	2	—	—	—	—	—	—	1	—	3	3
4	General Roca	3	—	—	—	—	—	—	—	—	3	4
5	Juárez Celman	—	1	—	—	—	—	—	—	—	1	5
6	Río Cuarto	2	—	—	—	—	—	—	—	—	2	6
7	Río Segundo	—	—	1	—	—	—	—	—	—	1	7
8	San Justo	3	—	—	—	—	—	—	—	—	3	8
9	Tercero Arriba	—	—	1	—	—	—	—	—	—	1	9
10	Unión	1	—	—	—	—	—	—	—	—	1	10

PROVINCIA DE CORRIENTES

1	**Totales**	4	1	—	—	—	—	—	1	—	6	1
2	Capital	1	1	—	—	—	—	—	1	—	3	2
3	Curuzú Cuatiá	1	—	—	—	—	—	—	—	—	1	3
4	Mercedes	2	—	—	—	—	—	—	—	—	2	4

PROVINCIA DE ENTRE RIOS

1	**Totales**	11	1	—	1	—	—	—	2	—	15	1
2	Colón	—	1	—	—	—	—	—	—	—	1	2
3	Concordia	5	—	—	—	—	—	—	1	—	6	3
4	La Paz	1	—	—	—	—	—	—	—	—	1	4
5	Paraná	1	—	—	1	—	—	—	—	—	2	5
6	Uruguay	4	—	—	—	—	—	—	1	—	5	6

PROVINCIA DE MENDOZA

1	**Totales**	1	1	—	—	—	—	—	—	2	4	1
2	Maipú	—	—	—	—	—	—	—	—	1	1	2
3	San Carlos	—	—	—	—	—	—	—	—	1	1	3
4	San Rafael	1	1	—	—	—	—	—	—	—	2	4

PROVINCIA DE SALTA

1	**Totales**	—	—	—	—	1	—	—	—	—	1	1
2	Rosario de la Frontera	—	—	—	—	1	—	—	—	—	1	2

PROVINCIA DE SAN JUAN

1	**Totales**	2	—	—	—	—	—	—	—	—	2	1
2	Barrial	2	—	—	—	—	—	—	—	—	2	2

ARRENDAMIENTOS EN DINERO CLASIFICADOS POR ESCALA DE PRECIOS

(En pesos moneda nacional por hectárea)

TIPO DE EXPLOTACION: GRANJA

PROVINCIA DE SAN LUIS

N.° de ord.	DEPARTAMENTOS	Hasta 20	Más de 20 y hasta 25	Más de 25 y hasta 30	Más de 30 y hasta 35	Más de 35 y hasta 40	Más de 40 y hasta 45	Más de 45 y hasta 50	Más de 50	No determinados	Totales	N.° de ord.
1	**Totales**	2	—	—	—	—	—	—	—	—	2	1
2	Chacabuco	2	—	—	—	—	—	—	—	—	2	2

PROVINCIA DE SANTA FE

1	**Totales**	7	1	4	3	1	—	1	4	1	22	1
2	Belgrano	—	—	—	—	—	—	1	—	—	1	2
3	Capital	—	—	—	—	—	—	—	—	1	1	3
4	Caseros	1	—	—	—	—	—	—	1	—	2	4
5	Castellanos	1	—	—	—	—	—	—	—	—	1	5
6	Constitución	—	—	—	1	—	—	—	—	—	1	6
7	General López	1	—	1	—	—	—	—	—	—	2	7
8	Iriondo	1	—	1	—	—	—	—	—	—	2	8
9	Las Colonias	2	—	—	—	—	—	—	1	—	3	9
10	Rosario	1	—	—	—	—	—	—	—	—	1	10
11	San Cristóbal	—	—	—	1	—	—	—	—	—	1	11
12	San Jerónimo	—	—	2	—	—	—	—	1	—	3	12
13	San Lorenzo	—	1	—	—	1	—	—	1	—	3	13
14	San Martín	—	—	—	1	—	—	—	—	—	1	14

PROVINCIA DE SANTIAGO DEL ESTERO

1	**Totales**	1	—	—	—	—	—	—	—	—	1	1
2	Carlos Pellegrini	1	—	—	—	—	—	—	—	—	1	2

TERRITORIO DEL CHUBUT

1	**Totales**	—	—	—	—	—	—	—	1	—	1	1
2	Gaimán	—	—	—	—	—	—	—	1	—	1	2

TERRITORIO DE LA PAMPA

1	**Totales**	6	—	—	—	—	—	—	—	—	6	1
2	Atreucó	1	—	—	—	—	—	—	—	—	1	2
3	Chapaleufú	2	—	—	—	—	—	—	—	—	2	3
4	Guatraché	3	—	—	—	—	—	—	—	—	3	4

TERRITORIO DE NEUQUEN

1	**Totales**	2	—	—	—	—	—	—	—	—	2	1
2	Confluencia	1	—	—	—	—	—	—	—	—	1	2
3	Ñorquín	1	—	—	—	—	—	—	—	—	1	3

TERRITORIO DE RIO NEGRO

1	**Totales**	3	—	—	1	—	—	—	1	—	5	1
2	Adolfo Alsina	1	—	—	—	—	—	—	—	—	1	2
3	General Conesa	1	—	—	—	—	—	—	—	—	1	3
4	General Roca	1	—	—	—	—	—	—	1	—	2	4
5	Pichi Mahuida	—	—	—	1	—	—	—	—	—	1	5

TERRITORIO DE TIERRA DEL FUEGO

1	**Totales**	1	—	—	—	—	—	—	—	—	1	1
2	Ushuaia	1	—	—	—	—	—	—	—	—	1	2

ARRENDAMIENTOS EN DINERO CLASIFICADOS POR ESCALA DE PRECIOS

(En pesos moneda nacional por hectárea)

TIPO DE EXPLOTACION: CRIADERO DE ANIMALES MENORES

N.° de ord.	PROVINCIAS Y TERRITORIOS	Hasta 5	Más de 5 y hasta 10	Más de 10 y hasta 15	Más de 15 y hasta 20	Más de 20 y hasta 25	Más de 25 y hasta 30	Más de 30 y hasta 35	Más de 35 y hasta 40	Más de 40 y hasta 45	Más de 45 y hasta 50	Más de 50	No determinados	Totales	N.° de ord.
1	**Totales de la República** ..	2	11	8	5	6	14	2	6	1	3	18	6	82	1
	PROVINCIAS														
2	Buenos Aires	—	—	5	5	3	—	—	4	—	2	11	1	31	2
3	Catamarca	—	—	—	—	—	—	—	—	—	—	—	—	—	3
4	Córdoba	2	10	3	—	2	13	—	1	1	1	2	1	36	4
5	Corrientes.....	—	—	—	—	—	—	—	—	—	—	—	—	—	5
6	Entre Ríos	—	1	—	—	—	—	—	—	—	—	—	—	1	6
7	Jujuy.....	—	—	—	—	—	—	—	—	—	—	—	—	—	7
8	La Rioja	—	—	—	—	—	—	—	—	—	—	—	—	—	8
9	Mendoza.....	—	—	—	—	—	—	—	—	—	—	2	—	2	9
10	Salta	—	—	—	—	—	—	—	—	—	—	—	—	—	10
11	San Juan	—	—	—	—	—	1	—	1	—	—	2	1	5	11
12	San Luis	—	—	—	—	—	—	—	—	—	—	—	—	—	12
13	Santa Fe	—	—	—	—	1	—	2	—	—	—	1	1	5	13
14	Santiago de Estero	—	—	—	—	—	—	—	—	—	—	—	1	1	14
15	Tucumán	—	—	—	—	—	—	—	—	—	—	—	1	1	15
	TERRITORIOS														
16	Chaco	—	—	—	—	—	—	—	—	—	—	—	—	—	16
17	Chubut	—	—	—	—	—	—	—	—	—	—	—	—	—	17
18	Formosa	—	—	—	—	—	—	—	—	—	—	—	—	—	18
19	La Pampa	—	—	—	—	—	—	—	—	—	—	—	—	—	19
20	Los Andes	—	—	—	—	—	—	—	—	—	—	—	—	—	20
21	Misiones	—	—	—	—	—	—	—	—	—	—	—	—	—	21
22	Neuquén	—	—	—	—	—	—	—	—	—	—	—	—	—	22
23	Río Negro	—	—	—	—	—	—	—	—	—	—	—	—	—	23
24	Santa Cruz	—	—	—	—	—	—	—	—	—	—	—	—	—	24
25	Tierra del Fuego	—	—	—	—	—	—	—	—	—	—	—	—	—	25

PROVINCIA DE BUENOS AIRES

N.° de ord.	PARTIDOS Y DEPARTAMENTOS	Hasta 5	Más de 5 y hasta 10	Más de 10 y hasta 15	Más de 15 y hasta 20	Más de 20 y hasta 25	Más de 25 y hasta 30	Más de 30 y hasta 35	Más de 35 y hasta 40	Más de 40 y hasta 45	Más de 45 y hasta 50	Más de 50	No determinados	Totales	N.° de ord.
1	**Totales**	—	—	5	5	3	—	—	4	—	2	11	1	31	1
2	Balcarce	—	—	—	—	1	—	—	—	—	—	—	—	1	2
3	Brandsen	—	—	—	1	—	—	—	—	—	—	—	—	1	3
4	Cañuelas	—	—	1	—	—	—	—	—	—	—	—	—	1	4
5	Caseros	—	—	1	—	—	—	—	1	—	—	—	—	2	5
6	Florencio Varela	—	—	—	—	—	—	—	—	—	—	1	—	1	6
7	Gral. Belgrano	—	—	1	—	—	—	—	—	—	—	—	—	1	7
8	Gral. Sarmiento	—	—	—	—	—	—	—	—	—	—	1	—	1	8
9	La Plata	—	—	—	—	—	—	—	—	—	—	1	—	1	9
10	Las Conchas	—	—	—	1	—	—	—	—	—	—	1	—	2	10
11	Lobos	—	—	1	—	—	—	—	1	—	—	—	—	2	11
12	Magdalena	—	—	—	1	—	—	—	—	—	—	1	—	2	12
13	Marcelino Ugarte	—	—	—	—	—	—	—	—	—	—	1	—	1	13
14	Matanza	—	—	—	—	—	—	—	1	—	—	1	—	2	14
15	Mercedes	—	—	—	1	—	—	—	—	—	—	—	—	1	15
16	Monte	—	—	1	—	1	—	—	—	—	1	—	—	3	16
17	Moreno	—	—	—	—	—	—	—	1	—	—	1	—	2	17
18	Navarro	—	—	—	—	1	—	—	—	—	—	—	—	1	18
19	Quilmes	—	—	—	—	—	—	—	—	—	1	—	—	1	19
20	Saladillo	—	—	—	—	—	—	—	—	—	—	1	1	2	20
21	San Andrés de Giles	—	—	—	1	—	—	—	—	—	—	—	—	1	21
22	Seis de Septiembre	—	—	—	—	—	—	—	—	—	—	1	—	1	22
23	Tandil	—	—	—	—	—	—	—	—	—	—	1	—	1	23

PROVINCIA DE CORDOBA

1	**Totales**	2	10	3	—	2	13	—	1	1	1	2	1	36	1
2	Capital	—	—	—	—	—	1	—	—	—	—	1	—	2	2
3	General Roca	—	—	—	—	1	—	—	—	—	—	—	—	1	3
4	Marcos Juárez	—	—	—	—	—	—	—	—	1	—	—	—	1	4
5	San Javier	—	—	—	—	—	—	—	—	—	—	1	—	1	5
6	San Justo	2	9	2	—	1	11	—	1	—	1	—	1	28	6
7	Santa María	—	—	1	—	—	—	—	—	—	—	—	—	1	7
8	Tercero Arriba	—	1	—	—	—	—	—	—	—	—	—	—	1	8
9	Totoral	—	—	—	—	—	1	—	—	—	—	—	—	1	9

ARRENDAMIENTOS EN DINERO CLASIFICADOS POR ESCALA DE PRECIOS

(En pesos moneda nacional por hectárea)

TIPO DE EXPLOTACION: CRIADERO DE ANIMALES MENORES

PROVINCIA DE ENTRE RIOS

N.° de ord.	DEPARTAMENTOS	Hasta 5	Más de 5 y hasta 10	Más de 10 y hasta 15	Más de 15 y hasta 20	Más de 20 y hasta 25	Más de 25 y hasta 30	Más de 30 y hasta 35	Más de 35 y hasta 40	Más de 40 y hasta 45	Más de 45 y hasta 50	Más de 50	No determinados	Totales	N.° de ord.
1	**Totales**	—	1	—	—	—	—	—	—	—	—	—	—	1	1
2	Diamante	—	1	—	—	—	—	—	—	—	—	—	—	1	2

PROVINCIA DE MENDOZA

1	**Totales**	—	—	—	—	—	—	—	—	—	—	2	—	2	1
2	Godoy Cruz.....	—	—	—	—	—	—	—	—	—	—	1	—	1	2
3	San Rafael.....	—	—	—	—	—	—	—	—	—	—	1	—	1	3

PROVINCIA DE SAN JUAN

1	**Totales**	—	—	—	—	—	1	—	1	—	—	2	1	5	1
2	Pocito	—	—	—	—	—	1	—	1	—	—	2	1	5	2

PROVINCIA DE SANTA FE

1	**Totales**	—	—	—	—	1	—	2	—	—	—	1	1	5	1
2	Castellanos	—	—	—	—	—	—	2	—	—	—	—	—	2	2
3	Rosario	—	—	—	—	—	—	—	—	—	—	1	1	2	3
4	San Jerónimo	—	—	—	—	1	—	—	—	—	—	—	—	1	4

PROVINCIA DE SANTIAGO DEL ESTERO

1	**Totales**	—	—	—	—	—	—	—	—	—	—	—	1	1	1
2	Mariano Moreno	—	—	—	—	—	—	—	—	—	—	—	1	1	2

PROVINCIA DE TUCUMAN

1	**Totales**	—	—	—	—	—	—	—	—	—	—	—	1	1	1
2	Capital	—	—	—	—	—	—	—	—	—	—	—	1	1	2

ARRENDAMIENTOS EN DINERO CLASIFICADOS POR ESCALA DE PRECIOS

(En pesos moneda nacional por hectárea)

TIPO DE EXPLOTACION: APIARIO

N.º de ord.	PROVINCIAS Y TERRITORIOS	Hasta 5	Más de 5 y hasta 10	Más de 10 y hasta 15	Más de 15 y hasta 20	Más de 20 y hasta 25	Más de 25 y hasta 30	Más de 30 y hasta 35	Más de 35 y hasta 40	Más de 40 y hasta 45	Más de 45 y hasta 50	Más de 50	No determinados	Totales	N.º de ord.
1	**Totales de la República**	3	6	2	5	4	3	—	3	—	7	13	9	55	1
	PROVINCIAS														
2	Buenos Aires	2	1	1	2	2	2	—	2	—	5	6	1	24	2
3	Catamarca	—	—	—	1	—	—	—	—	—	—	—	—	1	3
4	Córdoba	—	—	—	—	—	—	—	—	—	—	1	—	1	4
5	Corrientes	—	—	—	—	—	—	—	—	—	—	—	—	—	5
6	Entre Ríos	—	1	—	—	—	—	—	—	—	—	1	1	3	6
7	Jujuy	—	—	—	—	—	—	—	—	—	—	—	—	—	7
8	La Rioja	—	—	—	—	—	—	—	—	—	—	—	—	—	8
9	Mendoza	1	2	1	1	1	1	—	—	—	1	—	3	11	9
10	Salta	—	—	—	—	—	—	—	—	—	—	—	—	—	10
11	San Juan	—	—	—	—	—	—	—	—	—	—	1	—	1	11
12	San Luis	—	—	—	—	—	—	—	—	—	—	—	1	1	12
13	Santa Fe	—	1	—	—	1	—	—	1	—	—	2	2	7	13
14	Santiago del Estero	—	—	—	—	—	—	—	—	—	—	1	—	1	14
15	Tucumán	—	—	—	—	—	—	—	—	—	—	—	—	—	15
	TERRITORIOS														
16	Chaco	—	—	—	—	—	—	—	—	—	—	—	—	—	16
17	Chubut	—	—	—	—	—	—	—	—	—	—	—	1	1	17
18	Formosa	—	—	—	—	—	—	—	—	—	—	—	—	—	18
19	La Pampa	—	—	—	—	—	—	—	—	—	—	—	—	—	19
20	Los Andes	—	—	—	—	—	—	—	—	—	—	—	—	—	20
21	Misiones	—	1	—	1	—	—	—	—	—	1	—	—	3	21
22	Neuquén	—	—	—	—	—	—	—	—	—	—	—	—	—	22
23	Río Negro	—	—	—	—	—	—	—	—	—	—	1	—	1	23
24	Santa Cruz	—	—	—	—	—	—	—	—	—	—	—	—	—	24
25	Tierra del Fuego	—	—	—	—	—	—	—	—	—	—	—	—	—	25

PROVINCIA DE BUENOS AIRES

N.° de ord.	PARTIDOS Y DEPARTAMENTOS	Hasta 5	Más de 5 y hasta 10	Más de 10 y hasta 15	Más de 15 y hasta 20	Más de 20 y hasta 25	Más de 25 y hasta 30	Más de 30 y hasta 35	Más de 35 y hasta 40	Más de 40 y hasta 45	Más de 45 y hasta 50	Más de 50	No determinados	Totales	N.° de ord.
1	**Totales**	2	1	1	2	2	2	—	2	—	5	6	1	24	1
2	Brandsen	—	—	1	—	—	—	—	—	—	—	—	—	1	2
3	Cañuelas	1	—	—	1	—	—	—	—	—	—	—	—	2	3
4	Carlos Casares	—	—	—	—	—	—	—	—	—	1	—	—	1	4
5	Coronel Suárez	—	—	—	—	—	—	—	—	—	—	1	—	1	5
6	Chacabuco	—	—	—	—	—	—	—	—	—	1	—	—	1	6
7	Chascomús	—	—	—	—	—	—	—	1	—	—	—	—	1	7
8	Esteban Echeverría	—	—	—	—	—	—	—	—	—	—	1	—	1	8
9	General Alvarado	—	—	—	—	—	1	—	—	—	—	—	—	1	9
10	General Belgrano	—	—	—	—	—	—	—	—	—	—	—	1	1	10
11	General Rodríguez	—	—	—	—	—	—	—	—	—	—	1	—	1	11
12	General Sarmiento	—	—	—	—	—	—	—	—	—	—	2	—	2	12
13	Magdalena	—	—	—	—	1	—	—	—	—	—	—	—	1	13
14	Marcos Paz	1	—	—	—	—	1	—	—	—	—	—	—	2	14
15	Mercedes	—	—	—	—	—	—	—	—	—	—	1	—	1	15
16	Navarro	—	—	—	—	—	—	—	1	—	—	—	—	1	16
17	Ramallo	—	1	—	—	—	—	—	—	—	1	—	—	2	17
18	San Antonio de Areco	—	—	—	—	—	—	—	—	—	1	—	—	1	18
19	Tandil	—	—	—	1	1	—	—	—	—	1	—	—	3	19

PROVINCIA DE CATAMARCA

1	**Totales**	—	—	—	1	—	—	—	—	—	—	—	—	1	1
2	Esquiú	—	—	—	1	—	—	—	—	—	—	—	—	1	2

PROVINCIA DE CORDOBA

1	**Totales**	—	—	—	—	—	—	—	—	—	—	1	—	1	1
2	Unión	—	—	—	—	—	—	—	—	—	—	1	—	1	2

ARRENDAMIENTOS EN DINERO CLASIFICADOS POR ESCALA DE PRECIOS

(En pesos moneda nacional por hectárea)

TIPO DE EXPLOTACION: APIARIO

PROVINCIA DE ENTRE RIOS

N.° de ord.	DEPARTAMENTOS	Hasta 5	Más de 5 y hasta 10	Más de 10 y hasta 15	Más de 15 y hasta 20	Más de 20 y hasta 25	Más de 25 y hasta 30	Más de 30 y hasta 35	Más de 35 y hasta 40	Más de 40 y hasta 45	Más de 45 y hasta 50	Más de 50	No determinados	Totales	N.° de ord.
1	**Totales**	—	1	—	—	—	—	—	—	—	—	1	1	3	1
2	Diamante	—	—	—	—	—	—	—	—	—	—	—	1	1	2
3	Uruguay	—	1	—	—	—	—	—	—	—	—	—	—	1	3
4	Victoria	—	—	—	—	—	—	—	—	—	—	1	—	1	4

PROVINCIA DE MENDOZA

1	**Totales**	1	2	1	1	1	1	—	—	—	1	—	3	11	1
2	General Alvear	—	—	—	—	—	—	—	—	—	1	—	—	1	2
3	Las Heras	—	—	—	—	—	—	—	—	—	—	—	1	1	3
4	San Martín	—	1	—	—	—	—	—	—	—	—	—	—	1	4
5	San Rafael	1	1	1	1	1	1	—	—	—	—	—	2	8	5

PROVINCIA DE SAN JUAN

1	**Totales**	—	—	—	—	—	—	—	—	—	—	1	—	1	1
2	Jachal	—	—	—	—	—	—	—	—	—	—	1	—	1	2

PROVINCIA DE SAN LUIS

1	**Totales**	—	—	—	—	—	—	—	—	—	—	—	1	1	1
2	Pedernera	—	—	—	—	—	—	—	—	—	—	—	1	1	2

PROVINCIA DE SANTA FE

1	**Totales**	—	1	—	—	1	—	—	1	—	—	2	2	7	1
2	Constitución	—	—	—	—	—	—	—	—	—	—	1	—	1	2
3	General López	—	1	—	—	—	—	—	—	—	—	—	1	2	3
4	Las Colonias	—	—	—	—	—	—	—	—	—	—	1	—	1	4
5	San Javier	—	—	—	—	1	—	—	—	—	—	—	—	1	5
6	San Jerónimo	—	—	—	—	—	—	—	—	—	—	—	1	1	6
7	San Lorenzo	—	—	—	—	—	—	—	1	—	—	—	—	1	7

PROVINCIA DE SANTIAGO DEL ESTERO

1	**Totales**	—	—	—	—	—	—	—	—	—	—	1	—	1	1
2	La Banda	—	—	—	—	—	—	—	—	—	—	1	—	1	2

TERRITORIO DEL CHUBUT

1	**Totales**	—	—	—	—	—	—	—	—	—	—	—	1	1	1
2	Gaimán	—	—	—	—	—	—	—	—	—	—	—	1	1	2

TERRITORIO DE MISIONES

1	**Totales**	—	1	—	1	—	—	—	—	—	1	—	—	3	1
2	San Ignacio	—	1	—	1	—	—	—	—	—	1	—	—	3	2

TERRITORIO DE RIO NEGRO

1	**Totales**	—	—	—	—	—	—	—	—	—	—	1	—	1	1
2	General Roca	—	—	—	—	—	—	—	—	—	—	1	—	1	2

ARRENDAMIENTOS EN DINERO CLASIFICADOS POR ESCALA DE PRECIOS

(En pesos moneda nacional por hectárea)

TIPO DE EXPLOTACION: MIXTA

N.º de ord.	PROVINCIAS Y TERRITORIOS	Hasta 5	Más de 5 y hasta 10	Más de 10 y hasta 15	Más de 15 y hasta 20	Más de 20 y hasta 25	Más de 25 y hasta 30	Más de 30 y hasta 35	Más de 35 y hasta 40	Más de 40 y hasta 45	Más de 45 y hasta 50	Más de 50	No determinados	Totales	N.º de ord.
1	**Totales de la República** ..	**3.800**	**7.073**	**5.815**	**3.632**	**1.345**	**797**	**323**	**309**	**137**	**106**	**214**	**290**	**23.841**	1
	PROVINCIAS														
2	Buenos Aires	737	4.414	4.719	3.040	1.097	607	260	194	86	57	106	39	15.356	2
3	Catamarca	6	2	2	2	1	1	1	1	2	—	2	8	28	3
4	Córdoba	358	798	360	154	73	33	7	9	2	5	18	31	1.848	4
5	Corrientes.....	301	212	35	24	5	9	—	3	1	6	3	6	605	5
6	Entre Ríos	387	506	109	33	11	9	5	1	1	3	5	39	1.109	6
7	Jujuy.....	48	16	8	7	4	4	1	—	2	2	2	3	97	7
8	La Rioja	2	—	—	3	—	—	—	—	—	—	1	1	7	8
9	Mendoza.....	1	—	2	2	—	—	—	—	1	2	7	2	17	9
10	Salta	118	53	34	23	12	2	1	3	—	—	4	18	268	10
11	San Juan	5	32	4	5	1	—	2	2	—	—	3	3	57	11
12	San Luis	165	2	4	1	—	—	—	2	—	1	—	3	178	12
13	Santa Fe	283	389	446	287	125	112	38	72	38	24	41	28	1.883	13
14	Santiago del Estero	121	33	8	12	—	—	3	—	—	2	—	28	207	14
15	Tucumán	54	32	12	17	5	8	1	16	3	4	18	12	182	15
	TERRITORIOS														
16	Chaco	254	38	23	12	6	4	1	2	—	—	—	24	364	16
17	Chubut	21	8	5	5	2	3	—	—	1	—	1	7	53	17
18	Formosa	148	2	3	1	—	—	1	—	—	—	—	18	173	18
19	La Pampa	666	530	33	1	—	—	1	—	—	—	1	8	1.240	19
20	Los Andes	—	—	—	—	—	—	—	—	—	—	—	—	—	20
21	Misiones	60	3	2	1	—	3	—	3	—	—	2	1	75	21
22	Neuquén	24	1	—	—	—	—	—	—	—	—	—	5	30	22
23	Río Negro	41	2	6	2	3	2	1	1	—	—	—	4	62	23
24	Santa Cruz	—	—	—	—	—	—	—	—	—	—	—	2	2	24
25	Tierra del Fuego	—	—	—	—	—	—	—	—	—	—	—	—	—	25

PROVINCIA DE BUENOS AIRES

N.º de ord.	PARTIDOS	Hasta 5	Más de 5 y hasta 10	Más de 10 y hasta 15	Más de 15 y hasta 20	Más de 20 y hasta 25	Más de 25 y hasta 30	Más de 30 y hasta 35	Más de 35 y hasta 40	Más de 40 y hasta 45	Más de 45 y hasta 50	Más de 50	No determinados	Totales	N.º de ord.
1	**Totales**	**737**	**4.414**	**4.719**	**3.040**	**1.097**	**607**	**260**	**194**	**86**	**57**	**106**	**39**	**15.356**	1
2	Adolfo Alsina	50	190	28	2	—	—	1	—	1	—	—	1	273	2
3	Alberti	1	3	6	10	13	17	5	1	1	—	1	—	58	3
4	Almirante Brown	—	—	—	—	—	1	—	—	—	—	4	—	5	4
5	Ayacucho	4	161	91	10	3	—	—	—	—	—	—	1	270	5
6	Azul	14	156	154	90	7	6	1	—	—	—	2	1	431	6
7	Bahía Blanca	39	66	11	1	—	—	—	—	—	—	1	—	118	7
8	Balcarce	2	63	71	51	26	20	5	5	2	2	2	1	250	8
9	Baradero	1	1	6	4	7	5	2	5	2	2	1	—	36	9
10	Bartolomé Mitre	—	—	1	8	6	20	9	5	1	1	1	—	52	10
11	Bolívar	1	60	251	96	32	6	2	1	—	1	—	2	452	11
12	Bragado	2	8	15	41	32	12	2	3	1	2	—	—	118	12
13	Brandsen	1	3	12	12	2	1	—	1	—	1	—	—	33	13
14	Campana	1	—	—	2	4	—	4	2	1	—	—	—	14	14
15	Cañuelas	—	8	12	6	1	1	2	2	1	—	1	—	34	15
16	Carlos Casares	2	7	83	73	43	30	8	—	3	—	—	1	250	16
17	Carlos Tejedor	22	86	81	35	6	2	—	—	—	—	—	—	232	17
18	Carmen de Areco	—	2	2	11	6	2	2	—	—	—	—	1	26	18
19	Caseros	1	56	60	17	5	1	—	1	—	—	—	—	141	19
20	Castelli	13	34	18	9	1	—	—	2	1	—	—	—	78	20
21	Colón	1	1	7	1	4	11	3	6	2	4	3	—	43	21
22	Cnel. Dorrego	7	170	184	12	—	1	—	1	—	—	—	1	376	22
23	Cnel. Pringles	14	191	168	60	2	—	—	—	1	—	1	2	439	23
24	Cnel. Suárez	—	44	208	66	7	1	1	—	—	—	1	—	328	24
25	Chacabuco	—	2	8	14	17	17	11	6	1	1	1	—	78	25
26	Chascomús	11	85	98	50	2	1	1	—	1	3	1	1	254	26
27	Chivilcoy	1	1	4	24	33	41	21	9	4	1	3	—	142	27
28	Dolores	32	51	6	2	2	—	—	—	—	—	—	—	93	28
29	Esteban Echeverría	—	—	—	—	1	3	2	1	—	—	3	—	10	29
30	Exaltación de la Cruz	—	2	3	6	3	20	12	4	2	—	—	—	52	30
31	Florencio Varela	—	—	1	—	—	—	3	—	2	—	—	—	6	31
32	Gral. Alvarado	—	2	13	13	9	1	—	—	—	—	—	—	38	32
33	Gral. Alvear	13	86	32	—	—	—	—	—	—	1	3	1	136	33
34	Gral. Arenales	—	—	—	1	3	4	—	—	—	1	—	—	9	34
35	Gral. Belgrano	8	34	18	15	10	7	1	1	2	2	—	—	98	35

ARRENDAMIENTOS EN DINERO CLASIFICADOS POR ESCALA DE PRECIOS

(En pesos moneda nacional por hectárea)

TIPO DE EXPLOTACION: MIXTA

Provincia de Buenos Aires (Continuación)

N.º de ord.	PARTIDOS	Hasta 5	Más de 5 y hasta 10	Más de 10 y hasta 15	Más de 15 y hasta 20	Más de 20 y hasta 25	Más de 25 y hasta 30	Más de 30 y hasta 35	Más de 35 y hasta 40	Más de 40 y hasta 45	Más de 45 y hasta 50	Más de 50	No determinados	Totales	N.º de ord.
36	Gral. Lamadrid	6	64	90	10	2	—	—	—	2	—	—	—	174	36
37	Gral. Las Heras	1	—	2	1	4	2	1	—	—	—	—	—	11	37
38	Gral. Lavalle	—	2	—	—	—	—	—	—	—	—	—	—	2	38
39	Gral. Madariaga	1	13	10	15	4	5	—	1	—	—	—	—	49	39
40	Gral. Paz	2	16	63	44	7	3	2	1	—	—	1	—	139	40
41	Gral. Pinto	3	9	42	25	12	2	—	1	—	—	—	—	94	41
42	Gral. Pueyrredón	—	11	7	8	20	16	1	—	1	—	1	—	65	42
43	Gral. Rodríguez	—	—	—	—	—	5	5	11	7	5	4	—	37	43
44	Gral. Sarmiento	—	—	—	—	—	2	—	2	2	2	3	—	11	44
45	Gral. Uriburu	—	—	1	4	1	4	3	3	3	2	3	—	24	45
46	Gral. Viamonte	—	11	21	43	29	14	4	1	1	—	—	1	125	46
47	Gral. Villegas	8	54	77	17	4	—	1	—	2	—	1	—	164	47
48	González Chaves	3	80	115	213	7	3	—	—	—	—	—	—	421	48
49	Guaminí	5	140	123	3	2	1	—	—	—	—	—	—	274	49
50	Juárez	—	92	176	99	4	1	—	—	—	—	—	—	372	50
51	Junín	—	5	11	21	21	21	7	7	4	1	6	—	104	51
52	La Plata	—	2	2	1	—	7	—	3	—	—	1	1	17	52
53	Laprida	1	45	40	7	3	—	—	—	—	—	1	—	97	53
54	Las Conchas	1	1	1	—	—	1	1	1	—	—	—	—	6	54
55	Las Flores	67	195	41	6	2	1	—	1	—	—	1	3	317	55
56	Leandro N. Alem	1	3	6	18	12	16	5	1	1	—	—	—	63	56
57	Lincoln	5	47	75	94	57	15	6	5	—	—	5	3	312	57
58	Loberia	—	25	153	129	20	2	2	3	—	—	2	2	338	58
59	Lobos	—	16	52	64	41	15	10	1	1	2	4	—	206	59
60	Lomas de Zamora	—	1	—	—	—	—	—	—	—	—	—	—	1	60
61	Luján	—	—	1	3	4	9	19	17	3	—	3	—	59	61
62	Magdalena	—	36	25	12	4	2	—	1	1	—	2	1	84	62
63	Maipú	2	11	2	2	—	1	—	—	—	—	—	—	18	63
64	Marcelino Ugarte	—	1	1	2	5	5	1	1	4	1	—	—	21	64
65	Marcos Paz	—	—	—	1	—	1	1	—	—	—	—	—	3	65
66	Mar Chiquita	—	77	47	14	4	2	—	—	—	—	—	—	144	66
67	Matanza	—	—	—	—	1	1	—	1	—	—	3	—	6	67

68	Mercedes															
69	Merlo	—	—	—	—	—	—	—	2	—	—	—	—	—		
70	Monte	1	8	59	32	6	1	—	—	—	—	—	—	107	70	
71	Moreno	—	—	—	—	—	—	2	2	—	1	1	—	6	71	
72	Navarro	—	5	15	54	34	18	6	6	—	—	2	—	140	72	
73	Necochea	2	92	197	124	27	8	—	—	—	—	1	3	454	73	
74	Nueve de Julio	4	19	101	202	108	33	3	1	1	—	2	—	474	74	
75	Olavarría	6	103	151	65	22	5	—	1	1	—	—	1	355	75	
76	Patagones	39	3	1	—	—	—	—	—	—	—	—	—	43	76	
77	Pehuajó	1	34	150	127	24	6	—	—	1	—	—	—	343	77	
78	Pellegrini	5	240	94	4	1	—	—	—	—	—	—	—	344	78	
79	Pergamino	—	3	3	4	17	14	9	6	—	—	3	—	59	79	
80	Pila	18	33	6	1	—	—	—	—	—	—	—	—	58	80	
81	Pilar	—	1	1	3	5	8	17	12	6	1	1	—	55	81	
82	Puán	74	221	13	—	—	—	—	1	—	1	—	1	311	82	
83	Quilmes	—	—	—	—	—	—	—	—	—	—	2	—	2	83	
84	Ramallo	—	1	1	—	2	—	2	1	—	1	2	—	10	84	
85	Rauch	17	222	53	11	3	2	2	1	1	—	3	—	315	85	
86	Rivadavia	5	43	94	14	2	—	2	—	—	—	—	—	160	86	
87	Rojas	1	1	—	1	10	8	1	16	3	7	3	—	51	87	
88	Roque Pérez	6	28	40	77	19	5	4	1	—	—	—	—	180	88	
89	Saavedra	21	152	69	7	—	—	1	—	—	—	—	1	251	89	
90	Saladillo	9	67	99	80	22	13	2	2	1	—	—	1	296	90	
91	San Andrés de Giles	—	—	5	6	9	19	12	6	2	1	5	—	65	91	
92	San Antonio de Areco	—	—	1	2	6	7	5	—	—	—	—	—	21	92	
93	San Fernando	3	—	—	—	—	—	—	—	—	—	—	1	4	93	
94	San Nicolás	—	2	1	1	2	5	5	7	3	1	1	—	28	94	
95	San Pedro	3	2	1	1	1	3	2	—	—	—	3	—	16	95	
96	San Vicente	—	3	2	1	—	1	—	—	—	—	—	—	7	96	
97	Seis de Septiembre	—	—	—	—	—	—	—	—	—	—	1	—	1	97	
98	Suipacha	—	1	4	25	17	11	2	—	1	1	—	—	62	98	
99	Tandil	1	30	167	224	76	24	7	2	3	1	1	2	538	99	
100	Tapalqué	25	160	21	3	1	—	—	—	—	—	—	—	210	100	
101	Tordillo	5	—	—	—	—	—	—	—	—	—	—	—	5	101	
102	Tornquist	56	132	13	2	—	—	—	—	—	—	—	3	206	102	
103	Trenque Lauquen	6	121	136	30	1	1	—	—	—	2	—	—	297	103	
104	Tres Arroyos	2	83	256	181	40	6	—	—	—	—	—	2	570	104	
105	Vecino	8	35	5	—	1	2	1	—	—	—	—	—	52	105	
106	Veinticinco de Mayo	5	26	120	146	62	9	2	3	1	1	—	—	375	106	
107	Villarino	67	12	1	—	—	—	—	—	—	—	1	—	81	107	

ARRENDAMIENTOS EN DINERO CLASIFICADOS POR ESCALA DE PRECIOS

(En pesos moneda nacional por hectárea)

TIPO DE EXPLOTACION: MIXTA

PROVINCIA DE CATAMARCA

N.° de ord.	DEPARTAMENTOS	Hasta 5	Más de 5 y hasta 10	Más de 10 y hasta 15	Más de 15 y hasta 20	Más de 20 y hasta 25	Más de 25 y hasta 30	Más de 30 y hasta 35	Más de 35 y hasta 40	Más de 40 y hasta 45	Más de 45 y hasta 50	Más de 50	No determinados	Totales	N.° de ord.
1	**Totales**	6	2	2	2	1	1	1	1	2	—	2	8	28	1
2	Ambato	—	—	1	—	—	1	—	—	1	—	—	4	7	2
3	Ancasti	—	—	—	—	—	—	—	—	—	—	—	1	1	3
4	Andalgalá	—	1	—	1	—	—	—	—	—	—	—	—	2	4
5	Belén	—	—	—	—	—	—	—	—	—	—	—	1	1	5
6	Capayán	1	—	—	—	1	—	1	—	—	—	1	—	4	6
7	La Paz	—	—	—	—	—	—	—	—	—	—	—	2	2	7
8	Paclín	2	1	—	1	—	—	—	1	—	—	1	—	6	8
9	Santa Rosa	2	—	—	—	—	—	—	—	1	—	—	—	3	9
10	Tinogasta	1	—	1	—	—	—	—	—	—	—	—	—	2	10

PROVINCIA DE CORDOBA

1	**Totales**	358	798	360	154	73	33	7	9	2	5	18	31	1.848	1
2	Calamuchita	19	7	1	—	1	—	—	—	—	—	—	—	28	2
3	Capital	1	3	—	3	—	1	—	2	1	2	—	—	13	3
4	Colón	6	5	—	2	1	—	—	—	—	—	6	—	20	4
5	Cruz del Eje	12	2	—	—	—	—	—	1	—	—	3	—	18	5
6	General Roca	48	218	13	3	—	—	—	—	—	—	2	1	285	6
7	Ischilín	7	1	—	—	1	—	—	—	—	—	—	—	9	7
8	Juárez Celman	25	109	64	8	1	—	—	—	—	—	—	—	207	8
9	Marcos Juárez	6	17	28	32	45	23	6	4	1	1	1	1	165	9
10	Minas	—	1	1	—	—	—	—	—	—	—	—	1	3	10
11	Pocho	2	—	—	—	—	—	—	—	—	1	—	—	3	11
12	Punilla	1	1	1	—	—	—	—	—	—	—	—	—	3	12
13	Río Cuarto	91	131	35	9	3	2	1	—	—	1	—	5	278	13
14	Río Primero	33	6	1	1	1	1	—	—	—	—	1	3	47	14
15	Río Segundo	9	26	9	1	—	—	—	—	—	—	—	2	47	15

16	San Alberto	6	3	1	—	1	1	—	—	—	—	—	—	12	16
17	San Javier	5	2	2	1	1	—	—	1	—	—	—	1	13	17
18	San Justo	39	107	71	21	12	3	—	1	—	—	2	11	267	18
19	Santa María	5	10	1	1	—	—	—	—	—	—	—	1	18	19
20	Sobremonte	1	—	—	—	—	—	—	—	—	—	—	—	1	20
21	Tercero Abajo	6	58	36	9	—	1	—	—	—	—	—	1	111	21
22	Tercero Arriba	1	29	14	6	1	—	—	—	—	—	1	1	53	22
23	Totoral	10	5	1	—	—	—	—	—	—	—	1	—	17	23
24	Tulumba	9	—	—	—	—	—	—	—	—	—	1	1	11	24
25	Unión	16	57	81	57	5	1	—	—	—	—	—	2	219	25

PROVINCIA DE CORRIENTES

1	**Totales**	**301**	**212**	**35**	**24**	**5**	**9**	—	**3**	**1**	**6**	**3**	**6**	**605**	**1**
2	Bella Vista	—	1	1	—	—	—	—	1	—	—	—	—	3	2
3	Berón de Astrada	2	—	—	—	—	—	—	—	—	—	1	—	3	3
4	Capital	4	22	7	10	1	2	—	1	1	1	—	1	50	4
5	Concepción	51	37	—	2	—	—	—	—	—	—	1	—	91	5
6	Curuzú Cuatiá	17	3	2	1	1	1	—	—	—	—	—	—	25	6
7	Empedrado	9	7	—	2	—	1	—	—	—	1	—	—	20	7
8	Esquina	32	8	—	2	—	1	—	1	—	2	1	—	47	8
9	General Paz	30	16	2	1	—	2	—	—	—	—	—	1	52	9
10	Goya	16	43	12	1	—	1	—	—	—	—	—	1	74	10
11	Itatí	1	—	—	—	1	—	—	—	—	—	—	—	2	11
12	Ituzaingó	5	—	—	—	—	—	—	—	—	—	—	1	6	12
13	Lavalle	8	—	2	—	—	—	—	—	—	—	—	—	10	13
14	Mburucuyá	15	12	1	—	—	—	—	—	—	1	—	—	29	14
15	Mercedes	18	1	—	—	—	—	—	—	—	—	—	—	19	15
16	Monte Caseros	21	9	2	—	—	—	—	—	—	—	—	1	33	16
17	Paso de los Libres	6	2	—	—	—	—	—	—	—	—	—	—	8	17
18	Saladas	12	3	—	1	—	1	—	—	—	—	—	—	17	18
19	San Cosme	—	13	1	1	1	—	—	—	—	—	—	—	16	19
20	San Luis del Palmar	7	2	—	1	—	—	—	—	—	—	—	—	10	20
21	San Martín	5	—	—	—	—	—	—	—	—	—	—	—	5	21
22	San Miguel	3	—	—	—	—	—	—	—	—	1	—	—	4	22
23	San Roque	15	27	4	2	1	—	—	—	—	—	—	1	50	23
24	Santo Tomé	9	1	—	—	—	—	—	—	—	—	—	—	10	24
25	Sauce	15	5	1	—	—	—	—	—	—	—	—	—	21	25

ARRENDAMIENTOS EN DINERO CLASIFICADOS POR ESCALA DE PRECIOS

(En pesos moneda nacional por hectárea)

TIPO DE EXPLOTACION: MIXTA

PROVINCIA DE ENTRE RIOS

N.° de ord.	DEPARTAMENTOS	Hasta 5	Más de 5 y hasta 10	Más de 10 y hasta 15	Más de 15 y hasta 20	Más de 20 y hasta 25	Más de 25 y hasta 30	Más de 30 y hasta 35	Más de 35 y hasta 40	Más de 40 y hasta 45	Más de 45 y hasta 50	Más de 50	No determinados	Totales	N.° de ord.
1	**Totales**	**387**	**506**	**109**	**33**	**11**	**9**	**5**	**1**	**1**	**3**	**5**	**39**	**1.109**	1
2	Colón	27	61	3	3	1	—	1	—	—	1	—	9	106	2
3	Concordia	54	34	—	—	—	—	—	—	—	—	—	6	94	3
4	Diamante	4	8	9	5	1	—	—	—	—	—	1	—	28	4
5	Federación	15	8	—	—	—	—	—	—	—	—	—	1	24	5
6	Gualeguay	3	25	12	5	1	1	1	—	—	—	—	—	48	6
7	Gualeguaychú	24	102	18	2	—	—	—	—	—	—	—	6	152	7
8	La Paz	60	14	2	1	—	—	—	—	—	—	—	2	79	8
9	Nogoyá	17	28	4	1	—	—	—	—	—	—	2	3	55	9
10	Paraná	55	31	17	8	6	5	2	1	1	1	1	3	131	10
11	Rosario Tala	29	49	4	—	1	—	—	—	—	1	—	—	84	11
12	San José de Feliciano	35	2	—	—	—	1	—	—	—	—	1	—	39	12
13	Uruguay	10	75	10	3	—	—	1	—	—	—	—	3	102	13
14	Victoria	7	23	27	5	—	2	—	—	—	—	—	—	64	14
15	Villaguay	47	46	3	—	1	—	—	—	—	—	—	6	103	15

PROVINCIA DE JUJUY

1	**Totales**	**48**	**16**	**8**	**7**	**4**	**4**	**1**	**—**	**2**	**2**	**2**	**3**	**97**	1
2	Capital	8	—	1	1	—	1	—	—	—	—	—	—	11	2
3	Cochinoca	1	—	—	—	—	—	—	—	—	—	—	—	1	3
4	El Carmen	4	3	3	2	—	—	—	—	2	—	1	2	17	4
5	Gobernador Ovejero	3	—	—	—	—	—	—	—	—	—	—	—	3	5
6	Humahuaca	11	5	1	—	—	1	1	—	—	1	1	—	21	6
7	San Antonio	14	4	1	—	—	—	—	—	—	—	—	1	20	7
8	San Pedro	2	1	—	—	2	—	—	—	—	—	—	—	5	8
9	Tilcara	5	3	—	3	2	2	—	—	—	1	—	—	16	9
10	Tumbaya	—	—	2	1	—	—	—	—	—	—	—	—	3	10

PROVINCIA DE LA RIOJA

1	**Totales**	2	—	—	3	—	—	—	—	—	—	1	1	7	1
2	General Lavalle	1	—	—	2	—	—	—	—	—	—	—	—	3	2
3	Gobernador Gordillo	—	—	—	—	—	—	—	—	—	—	—	1	1	3
4	Pelagio B. Luna	—	—	—	1	—	—	—	—	—	—	—	—	1	4
5	Roca	1	—	—	—	—	—	—	—	—	—	—	—	1	5
6	San Martín	—	—	—	—	—	—	—	—	—	—	1	—	1	6

PROVINCIA DE MENDOZA

1	**Totales**	1	—	2	2	—	—	—	—	1	2	7	2	17	1
2	General Alvear	—	—	—	1	—	—	—	—	1	—	—	—	2	2
3	Junín	—	—	—	—	—	—	—	—	—	—	2	—	2	3
4	San Carlos	—	—	1	—	—	—	—	—	—	—	4	—	5	4
5	San Rafael	1	—	—	1	—	—	—	—	—	—	1	—	3	5
6	Tunuyán	—	—	1	—	—	—	—	—	—	2	—	2	5	6

PROVINCIA DE SALTA

1	**Totales**	118	53	34	23	12	2	1	3	—	—	4	18	268	1
2	Anta	13	1	—	—	—	—	—	—	—	—	—	1	15	2
3	Cachí	4	—	1	—	—	—	—	—	—	—	—	—	5	3
4	Cafayate	1	—	—	1	—	—	—	—	—	—	—	—	2	4
5	Caldera	2	1	—	—	—	—	—	—	—	—	—	—	3	5
6	Campo Santo	2	1	—	3	—	—	—	—	—	—	1	—	7	6
7	Candelaria	3	—	—	—	—	—	—	—	—	—	—	1	4	7
8	Capital	2	4	4	2	4	—	—	1	—	—	2	—	19	8
9	Cerrillos	5	2	7	2	1	—	—	—	—	—	—	—	17	9
10	Chicoana	1	4	1	2	1	—	—	—	—	—	—	—	9	10
11	Guachipas	8	2	1	1	—	—	—	—	—	—	—	1	13	11
12	Iruya	1	2	1	1	—	—	—	—	—	—	—	—	5	12
13	La Poma	1	—	—	—	—	—	—	—	—	—	—	—	1	13
14	La Viña	11	19	8	1	1	—	—	1	—	—	—	3	44	14
15	Metán	22	4	3	2	—	1	—	—	—	—	—	2	34	15

ARRENDAMIENTOS EN DINERO CLASIFICADOS POR ESCALA DE PRECIOS

(En pesos moneda nacional por hectárea)

TIPO DE EXPLOTACION: MIXTA

Provincia de Salta (Continuación)

N.° de ord.	DEPARTAMENTOS	Hasta 5	Más de 5 y hasta 10	Más de 10 y hasta 15	Más de 15 y hasta 20	Más de 20 y hasta 25	Más de 25 y hasta 30	Más de 30 y hasta 35	Más de 35 y hasta 40	Más de 40 y hasta 45	Más de 45 y hasta 50	Más de 50	No determinados	Totales	N.° de ord.
16	Molinos	13	2	1	2	1	1	1	—	—	—	—	9	30	16
17	Orán	1	—	—	—	—	—	—	—	—	—	—	1	2	17
18	Rosario de la Frontera	13	5	2	3	2	—	—	—	—	—	1	—	26	18
19	Rosario de Lerma	9	2	2	1	1	—	—	1	—	—	—	—	16	19
20	San Carlos	3	2	—	—	—	—	—	—	—	—	—	—	5	20
21	Santa Victoria	3	2	3	2	1	—	—	—	—	—	—	—	11	21

PROVINCIA DE SAN JUAN

1	**Totales**	5	32	4	5	1	—	2	2	—	—	3	3	57	1
2	Angaco Norte	1	1	—	1	—	—	—	—	—	—	—	—	3	2
3	Angaco Sud	—	—	—	—	—	—	—	—	—	—	1	—	1	3
4	Barrial	1	1	1	—	—	—	—	—	—	—	—	—	3	4
5	Calingasta	—	1	—	—	—	—	—	—	—	—	—	—	1	5
6	Iglesia	—	—	—	—	—	—	—	1	—	—	—	—	1	6
7	Jachal	1	25	1	—	—	—	—	—	—	—	—	1	28	7
8	Nueve de Julio	1	1	—	—	1	—	—	—	—	—	—	—	3	8
9	Pocito	1	1	—	1	—	—	1	—	—	—	1	—	5	9
10	Sarmiento	—	1	1	—	—	—	1	1	—	—	1	—	5	10
11	Trinidad	—	—	—	1	—	—	—	—	—	—	—	—	1	11
12	Veinticinco de Mayo	—	1	1	2	—	—	—	—	—	—	—	2	6	12

PROVINCIA DE SAN LUIS

1	**Totales**	165	2	4	1	—	—	—	2	—	1	—	3	178	1
2	Ayacucho	3	—	—	—	—	—	—	—	—	—	—	—	3	2
3	Belgrano	1	—	—	—	—	—	—	—	—	—	—	1	2	3
4	Capital	4	—	—	—	—	—	—	—	—	—	—	—	4	4

5	Chacabuco	41	1	3	—	—	—	—	—	—	—	—	—	45	5
6	Junín	13	1	—	—	—	—	—	—	—	—	—	—	14	6
7	Pedernera	67	—	—	1	—	—	—	1	—	—	—	2	71	7
8	Pringles	12	—	—	—	—	—	—	1	—	—	—	—	13	8
9	San Martín	24	—	1	—	—	—	—	—	—	1	—	—	26	9

PROVINCIA DE SANTA FE

1	**Totales**	**283**	**389**	**446**	**287**	**125**	**112**	**38**	**72**	**38**	**24**	**41**	**28**	**1.883**	**1**
2	Belgrano	—	1	1	4	4	7	1	3	—	—	—	—	21	2
3	Capital	9	23	9	9	—	1	—	—	—	—	1	—	52	3
4	Caseros	—	2	4	5	14	16	1	4	—	1	1	1	49	4
5	Castellanos	16	92	165	82	17	8	3	1	1	—	3	4	392	5
6	Constitución	—	6	6	11	6	9	1	2	3	1	1	—	46	6
7	Garay	1	—	—	—	—	—	—	—	—	—	—	—	1	7
8	General López	10	9	15	22	15	25	8	9	6	—	—	—	119	8
9	General Obligado	22	16	4	1	4	1	—	—	—	—	—	6	54	9
10	Iriondo	—	—	3	11	12	10	2	3	1	2	2	1	47	10
11	Las Colonias	27	96	154	76	19	3	4	2	1	—	4	3	389	11
12	Nueve de Julio	79	—	—	—	—	—	—	—	—	—	—	1	80	12
13	Rosario	—	1	3	8	6	18	9	22	17	18	22	2	126	13
14	San Cristóbal	78	102	24	1	—	—	—	—	—	1	—	5	211	14
15	San Javier	20	3	—	1	—	—	—	—	—	—	—	2	26	15
16	San Jerónimo	1	4	13	17	6	1	3	3	1	—	2	1	52	16
17	San Justo	8	15	1	2	—	1	—	—	—	—	1	1	29	17
18	San Lorenzo	—	1	2	1	3	9	4	22	8	1	4	1	56	18
19	San Martín	4	15	42	36	19	3	2	1	—	—	—	—	122	19
20	Vera	8	3	—	—	—	—	—	—	—	—	—	—	11	20

PROVINCIA DE SANTIAGO DEL ESTERO

1	**Totales**	**121**	**33**	**8**	**12**	—	—	**3**	—	—	**2**	—	**28**	**207**	**1**
2	Aguirre	—	—	—	—	—	—	—	—	—	—	—	2	2	2
3	Avellaneda	5	19	2	2	—	—	1	—	—	2	—	2	33	3
4	Bartolomé Mitre	—	—	—	—	—	—	—	—	—	—	—	1	1	4
5	Belgrano	2	—	—	—	—	—	—	—	—	—	—	2	4	5
6	Capital	3	—	2	2	—	—	1	—	—	—	—	—	8	6
7	Choya	3	—	—	—	—	—	—	—	—	—	—	—	3	7
8	Figueroa	8	1	—	3	—	—	—	—	—	—	—	1	13	8
9	Giménez	3	—	—	—	—	—	—	—	—	—	—	1	4	9
10	Guasayán	2	—	—	—	—	—	—	—	—	—	—	—	2	10

ARRENDAMIENTOS EN DINERO CLASIFICADOS POR ESCALA DE PRECIOS

(En pesos moneda nacional por hectárea)

TIPO DE EXPLOTACION: MIXTA

Provincia de Santiago del Estero (Continuación)

N.° de ord.	DEPARTAMENTOS	Hasta 5	Más de 5 y hasta 10	Más de 10 y hasta 15	Más de 15 y hasta 20	Más de 20 y hasta 25	Más de 25 y hasta 30	Más de 30 y hasta 35	Más de 35 y hasta 40	Más de 40 y hasta 45	Más de 45 y hasta 50	Más de 50	No determinados	Totales	N.° de ord.
11	La Banda	6	2	1	—	—	—	—	—	—	—	—	—	9	11
12	Loreto	5	3	—	—	—	—	—	—	—	—	—	—	8	12
13	Mariano Moreno	2	—	—	—	—	—	—	—	—	—	—	—	2	13
14	Matará	6	—	—	—	—	—	—	—	—	—	—	2	8	14
15	Ojo de Agua	1	—	—	1	—	—	—	—	—	—	—	—	2	15
16	Quebrachos	1	—	—	—	—	—	—	—	—	—	—	—	1	16
17	Río Hondo	7	—	—	—	—	—	—	—	—	—	—	1	8	17
18	Rivadavia	8	1	—	—	—	—	—	—	—	—	—	3	12	18
19	Robles	4	1	2	—	—	—	—	—	—	—	—	1	8	19
20	Salavina	4	1	—	3	—	—	1	—	—	—	—	1	10	20
21	San Martín	2	—	—	—	—	—	—	—	—	—	—	—	2	21
22	Sarmiento	19	1	—	—	—	—	—	—	—	—	—	2	22	22
23	Silípica	4	—	1	—	—	—	—	—	—	—	—	1	6	23
24	Veintiocho de Marzo	26	4	—	1	—	—	—	—	—	—	—	8	39	24

PROVINCIA DE TUCUMAN

1	**Totales**	54	32	12	17	5	8	1	16	3	4	18	12	182	1
2	Burruyacú	4	11	2	2	1	3	—	—	—	—	1	—	24	2
3	Capital	4	—	1	1	—	1	—	7	2	1	13	—	30	3
4	Cruz Alta	—	2	1	—	—	—	—	—	—	—	1	—	4	4
5	Chicligasta	5	1	—	1	—	—	—	—	—	—	—	1	8	5
6	Famaillá	—	—	1	—	—	—	—	—	—	—	—	—	1	6
7	Graneros	2	1	1	—	—	—	—	—	—	—	—	—	4	7
8	Leales	7	—	—	1	—	—	—	2	—	—	—	3	13	8
9	Monteros	2	1	—	—	—	1	—	1	—	2	—	—	7	9
10	Río Chico	2	—	1	3	—	—	—	—	—	—	1	—	7	10
11	Taff	10	12	4	7	2	2	1	4	—	1	—	7	50	11
12	Trancas	18	4	1	2	2	1	—	2	1	—	2	1	34	12

TERRITORIO DEL CHACO

1	**Totales**	254	38	23	12	6	4	1	2	—	—	—	24	364	1
2	Bermejo	40	3	—	—	2	—	—	—	—	—	—	1	46	2
3	Campo del Cielo	23	—	—	—	—	—	—	1	—	—	—	2	26	3
4	Martínez de Hoz	37	3	1	—	—	—	—	—	—	—	—	7	48	4
5	Napalpí	89	4	3	—	—	1	1	—	—	—	—	5	103	5
6	Resistencia	27	22	19	12	4	3	—	1	—	—	—	4	92	6
7	Río Teuco	6	—	—	—	—	—	—	—	—	—	—	1	7	7
8	Tapenaga	21	4	—	—	—	—	—	—	—	—	—	3	28	8
9	Tobas	11	2	—	—	—	—	—	—	—	—	—	1	14	9

TERRITORIO DEL CHUBUT

1	**Totales**	21	8	5	5	2	3	—	—	1	—	1	7	53	1
2	Cushamen	2	—	—	—	—	—	—	—	—	—	—	—	2	2
3	Escalante	1	—	—	—	—	—	—	—	—	—	—	—	1	3
4	Futaleufú	8	3	1	—	—	—	—	—	—	—	—	3	15	4
5	Gaimán	1	2	2	4	1	1	—	—	—	—	1	—	12	5
6	Languiñeo	3	—	—	—	—	—	—	—	—	—	—	—	3	6
7	Rawson	2	3	2	1	1	1	—	—	1	—	—	1	12	7
8	Sarmiento	—	—	—	—	—	1	—	—	—	—	—	2	3	8
9	Tehuelches	2	—	—	—	—	—	—	—	—	—	—	—	2	9
10	Telsen	2	—	—	—	—	—	—	—	—	—	—	1	3	10

TERRITORIO DE FORMOSA

1	**Totales**	148	2	3	1	—	—	1	—	—	—	—	18	173	1
2	Formosa	1	—	—	—	—	—	—	—	—	—	—	—	1	2
3	Laishi	43	—	3	—	—	—	—	—	—	—	—	8	54	3
4	Patiño	16	—	—	—	—	—	—	—	—	—	—	4	20	4
5	Pilagás	30	1	—	1	—	—	1	—	—	—	—	2	35	5
6	Pilcomayo	3	—	—	—	—	—	—	—	—	—	—	1	4	6
7	Pirané	55	1	—	—	—	—	—	—	—	—	—	3	59	7

ARRENDAMIENTOS EN DINERO CLASIFICADOS POR ESCALA DE PRECIOS

(En pesos moneda nacional por hectárea)

TIPO DE EXPLOTACION: MIXTA

TERRITORIO DE LA PAMPA

N.° de ord.	DEPARTAMENTOS	Hasta 5	Más de 5 y hasta 10	Más de 10 y hasta 15	Más de 15 y hasta 20	Más de 20 y hasta 25	Más de 25 y hasta 30	Más de 30 y hasta 35	Más de 35 y hasta 40	Más de 40 y hasta 45	Más de 45 y hasta 50	Más de 50	No determinados	Totales	N.° de ord.
1	**Totales**	**666**	**530**	**33**	**1**	—	—	**1**	—	—	—	**1**	**8**	**1.240**	**1**
2	Atreucó	70	11	—	—	—	—	—	—	—	—	—	—	81	2
3	Caleu Caleu	4	—	—	—	—	—	—	—	—	—	—	—	4	3
4	Capital	68	24	—	—	—	—	—	—	—	—	—	—	92	4
5	Catriló	32	27	1	—	—	—	—	—	—	—	—	—	60	5
6	Conhello	93	47	1	—	—	—	—	—	—	—	—	—	141	6
7	Chapaleufú	3	23	10	—	—	—	—	—	—	—	—	—	36	7
8	Guatraché	88	6	—	—	—	—	—	—	—	—	—	2	96	8
9	Hucal	94	6	1	—	—	—	—	—	—	—	—	1	102	9
10	Loventuel	3	—	—	—	—	—	—	—	—	—	—	—	3	10
11	Maracó	5	46	7	—	—	—	—	—	—	—	—	—	58	11
12	Quemú Quemú	39	183	7	—	—	—	—	—	—	—	—	1	230	12
13	Rancul	53	40	3	1	—	—	1	—	—	—	—	1	99	13
14	Realicó	18	80	3	—	—	—	—	—	—	—	1	1	103	14
15	Toay	27	—	—	—	—	—	—	—	—	—	—	—	27	15
16	Trenel	25	36	—	—	—	—	—	—	—	—	—	2	63	16
17	Utracán	44	1	—	—	—	—	—	—	—	—	—	—	45	17

TERRITORIO DE MISIONES

1	**Totales**	**60**	**3**	**2**	**1**	—	**3**	—	**3**	—	—	**2**	**1**	**75**	**1**
2	Apóstoles	10	2	1	1	—	2	—	3	—	—	1	—	20	2
3	Candelaria	3	1	—	—	—	—	—	—	—	—	—	—	4	3
4	Concepción	33	—	—	—	—	—	—	—	—	—	—	—	32	4
5	Posadas	5	—	1	—	—	—	—	—	—	—	1	1	8	5
6	San Ignacio	—	—	—	—	—	1	—	—	—	—	—	—	1	6
7	San Javier	9	—	—	—	—	—	—	—	—	—	—	—	9	7

TERRITORIO DE NEUQUEN

1	**Totales**	24	1	—	—	—	—	—	—	—	—	—	5	30	1
2	Chos - Malal	3	—	—	—	—	—	—	—	—	—	—	—	3	2
3	Lacar	1	—	—	—	—	—	—	—	—	—	—	2	3	3
4	Loncopué	4	—	—	—	—	—	—	—	—	—	—	1	5	4
5	Minas	1	—	—	—	—	—	—	—	—	—	—	—	1	5
6	Ñorquin	14	1	—	—	—	—	—	—	—	—	—	1	16	6
7	Picunches	1	—	—	—	—	—	—	—	—	—	—	1	2	7

TERRITORIO DE RIO NEGRO

1	**Totales**	41	2	6	2	3	2	1	1	—	—	—	4	62	1
2	Adolfo Alsina	11	—	1	—	—	—	—	—	—	—	—	—	12	2
3	Avellaneda	13	2	3	—	—	1	—	—	—	—	—	2	21	3
4	Bariloche	4	—	—	—	—	—	—	—	—	—	—	—	4	4
5	El Cuy	1	—	—	—	—	—	—	—	—	—	—	—	1	5
6	General Conesa	4	—	—	—	—	—	—	—	—	—	—	—	4	6
7	General Roca	1	—	2	2	3	1	1	1	—	—	—	1	12	7
8	Ñorquinco	1	—	—	—	—	—	—	—	—	—	—	—	1	8
9	Pilcaniyen	4	—	—	—	—	—	—	—	—	—	—	1	5	9
10	Veinticinco de Mayo	2	—	—	—	—	—	—	—	—	—	—	—	2	10

TERRITORIO DE SANTA CRUZ

1	**Totales**	—	—	—	—	—		—	—	—	—	—	2	2	1
2	Lago Buenos Aires	—	—	—	—	—	—	—	—	—	—	—	1	1	2
3	Río Chico	—	—	—	—	—	—	—	—	—	—	—	1	1	3

ARRENDAMIENTOS EN DINERO CLASIFICADOS POR ESCALA DE PRECIOS

(En pesos moneda nacional por hectárea)

TIPO DE EXPLOTACION: NO DETERMINADA

N.° de ord.	PROVINCIAS Y TERRITORIOS	Hasta 5	Más de 5 y hasta 10	Más de 10 y hasta 15	Más de 15 y hasta 20	Más de 20 y hasta 25	Más de 25 y hasta 30	Más de 30 y hasta 35	Más de 35 y hasta 40	Más de 40 y hasta 45	Más de 45 y hasta 50	Más de 50	No determinados	Totales	N.° de ord.
1	**Totales de la República**	**2.821**	**1.590**	**878**	**650**	**290**	**273**	**125**	**184**	**63**	**125**	**402**	**3.582**	**10.983**	1
	PROVINCIAS														
2	Buenos Aires	30	75	79	77	30	33	17	36	7	17	90	9	500	2
3	Catamarca	17	15	2	9	4	6	1	4	—	3	6	17	84	3
4	Córdoba	57	47	22	14	8	10	1	4	3	6	34	28	234	4
5	Corrientes	74	59	11	3	1	—	—	—	—	—	1	1	150	5
6	Entre Ríos	59	77	27	26	4	12	6	6	2	6	15	24	264	6
7	Jujuy	662	217	141	80	67	34	25	28	14	20	56	981	2.325	7
8	La Rioja	10	7	8	8	4	—	1	2	—	—	4	2	46	8
9	Mendoza	8	9	9	8	3	4	—	2	—	11	33	34	121	9
10	Salta	627	544	373	238	93	94	31	46	21	29	63	482	2.641	10
11	San Juan	—	—	2	1	—	—	2	—	—	2	7	1	15	11
12	San Luis	41	10	5	—	1	1	1	1	—	1	6	13	80	12
13	Santa Fe	25	20	29	30	13	20	16	23	7	13	39	180	415	13
14	Santiago del Estero	575	311	94	70	26	20	7	13	1	8	14	1.439	2.578	14
15	Tucumán	202	72	40	70	21	29	17	14	6	8	29	78	586	15
	TERRITORIOS														
16	Chaco	245	66	5	3	6	2	—	2	1	—	1	108	439	16
17	Chubut	21	4	2	5	3	3	—	—	—	—	3	31	72	17
18	Formosa	42	2	5	—	—	1	—	—	—	—	1	38	89	18
19	La Pampa	78	48	23	5	6	3	—	1	—	—	—	2	166	19
20	Los Andes	—	—	—	—	—	—	—	—	—	—	—	—	—	20
21	Misiones	5	3	1	1	—	1	—	1	—	—	—	—	12	21
22	Neuquén	24	2	—	1	—	—	—	—	—	—	—	99	126	22
23	Río Negro	14	1	—	1	—	—	—	1	1	1	—	10	29	23
24	Santa Cruz	5	—	—	—	—	—	—	—	—	—	—	5	10	24
25	Tierra del Fuego	—	1	—	—	—	—	—	—	—	—	—	—	1	25

PROVINCIA DE BUENOS AIRES

N.° de ord.	PARTIDOS	Hasta 5	Más de 5 y hasta 10	Más de 10 y hasta 15	Más de 15 y hasta 20	Más de 20 y hasta 25	Más de 25 y hasta 30	Más de 30 y hasta 35	Más de 35 y hasta 40	Más de 40 y hasta 45	Más de 45 y hasta 50	Más de 50	No determinados	Totales	N.° de ord.
1	**Totales**	**30**	**75**	**79**	**77**	**30**	**33**	**17**	**36**	**7**	**17**	**90**	**9**	**500**	1
2	Adolfo Alsina	3	9	2	1	—	—	—	—	—	—	—	—	15	2
3	Almirante Brown	—	—	—	—	—	—	—	—	1	—	3	—	4	3
4	Ayacucho	—	—	5	—	—	1	—	—	—	—	—	—	6	4
5	Azul	—	3	1	—	—	1	—	—	—	—	1	—	6	5
6	Bahía Blanca	—	1	—	1	—	—	—	—	—	—	—	—	2	6
7	Balcarce	—	1	1	1	2	3	1	5	—	—	5	1	20	7
8	Baradero	—	—	—	1	—	2	1	1	—	2	1	—	8	8
9	Bartolomé Mitre	—	—	—	—	—	1	1	3	1	—	—	—	6	9
10	Bolívar	—	—	1	—	—	—	—	—	—	—	—	—	1	10
11	Bragado	—	—	—	—	—	—	1	—	—	—	—	—	1	11
12	Brandsen	—	—	—	1	1	—	—	—	—	—	—	—	2	12
13	Campana	—	—	—	—	—	1	—	—	—	—	—	—	1	13
14	Cañuelas	1	2	2	—	—	—	—	—	—	—	—	—	5	14
15	Carlos Casares	—	—	—	—	—	1	—	—	—	—	—	—	1	15
16	Carmen de Areco	—	—	—	—	1	—	—	—	—	—	—	—	1	16
17	Caseros	—	—	1	1	—	—	—	—	—	—	—	—	2	17
18	Castelli	—	1	—	1	—	—	—	—	1	—	—	—	3	18
19	Colón	—	—	—	—	—	1	—	2	—	—	2	—	5	19
20	Cnel. Dorrego	—	—	—	1	—	—	—	—	—	—	—	—	1	20
21	Cnel. Pringles	—	4	1	2	1	—	—	—	—	—	—	—	8	21
22	Cnel. Suárez	—	—	5	1	—	1	—	—	—	—	—	—	7	22
23	Chacabuco	—	—	—	—	1	—	3	4	2	1	4	—	15	23
24	Chascomús	—	1	2	—	—	—	—	—	—	—	—	—	3	24
25	Chivilcoy	—	1	—	1	—	1	—	—	1	—	3	—	7	25
26	Dolores	—	1	—	—	—	—	—	—	—	—	—	—	1	26
27	Esteban Echeverría	—	—	—	1	2	—	1	—	—	—	3	—	7	27
28	Exaltación de la Cruz	—	—	—	—	—	3	—	—	—	—	1	—	4	29
29	Florencio Varela	—	1	—	—	—	—	—	—	—	—	4	—	5	29
30	Gral. Alvear	—	2	1	1	—	—	—	—	—	—	—	—	4	30
31	Gral. Belgrano	—	3	1	2	—	—	—	—	—	3	2	—	11	31
32	Gral. Lamadrid	4	1	—	2	—	—	—	—	—	—	—	—	7	32
33	Gral. Las Heras	—	—	1	—	—	—	—	—	—	—	1	—	2	33
34	Gral. Lavalle	1	—	—	—	—	—	—	—	—	—	—	—	1	34
35	Gral. Madariaga	—	—	1	1	—	1	—	—	—	—	1	—	4	35

ARRENDAMIENTOS EN DINERO CLASIFICADOS POR ESCALA DE PRECIOS

(En pesos moneda nacional por hectárea)

TIPO DE EXPLOTACION: NO DETERMINADA

Provincia de Buenos Aires (Continuación)

N.° de ord.	PARTIDOS Y DEPARTAMENTOS	Hasta 5	Más de 5 y hasta 10	Más de 10 y hasta 15	Más de 15 y hasta 20	Más de 20 y hasta 25	Más de 25 y hasta 30	Más de 30 y hasta 35	Más de 35 y hasta 40	Más de 40 y hasta 45	Más de 45 y hasta 50	Más de 50	No determinados	Totales	N.° de ord.
36	Gral. Pueyrredón	—	—	—	—	—	—	—	—	—	1	—	—	1	36
37	Gral. Rodríguez	—	—	—	—	—	—	—	—	—	—	1	—	1	37
38	Gral. San Martín	—	—	—	—	—	—	—	—	—	—	1	—	1	38
39	Gral. Sarmiento	—	—	—	—	—	—	—	—	1	—	8	—	9	39
40	Gral. Uriburu	—	—	—	1	—	—	1	1	—	—	4	—	7	40
41	Gral. Viamonte	—	—	—	1	—	1	—	—	—	—	—	4	6	41
42	Gral. Villegas	—	4	6	2	3	—	1	2	—	—	—	—	18	42
43	González Chaves	—	—	—	—	—	—	—	1	—	—	1	1	3	43
44	Guaminí	—	3	2	—	—	—	—	—	—	1	—	—	6	44
45	Juárez	—	2	1	—	—	—	—	—	—	—	—	—	3	45
46	Junín	—	—	—	1	—	2	—	1	—	1	2	—	7	46
47	La Plata	—	—	1	—	—	—	—	—	—	—	1	—	2	47
48	Laprida	—	—	—	—	—	—	—	—	—	—	1	—	1	48
49	Las Conchas	—	—	—	—	—	—	—	—	—	1	7	—	8	49
50	Las Flores	—	2	1	—	—	—	—	1	—	—	1	—	5	50
51	Leandro N. Alem	—	—	1	4	—	—	—	—	—	—	1	—	6	51
52	Lincoln	1	5	3	3	—	—	—	—	—	—	—	—	12	52
53	Lobería	—	—	3	5	—	1	1	—	—	—	—	—	10	53
54	Lobos	1	1	5	3	2	1	1	—	—	—	—	—	14	54
55	Luján	—	1	—	—	—	—	1	—	—	—	2	—	4	55
56	Magdalena	—	1	—	2	1	—	1	2	—	—	—	—	7	56
57	Marcelino Ugarte	—	—	—	—	1	—	—	—	—	—	—	—	1	57
58	Mar Chiquita	—	—	1	1	1	—	—	—	—	—	—	—	3	58
59	Matanza	—	—	—	—	—	—	—	—	—	—	2	—	2	59
60	Mercedes	—	1	—	1	—	3	1	—	—	—	—	—	6	60
61	Merlo	—	—	—	—	—	—	—	—	—	—	3	—	3	61
62	Monte	—	—	—	2	1	—	—	—	—	—	—	—	3	62
63	Navarro	—	1	3	1	—	—	—	—	—	—	1	—	6	63
64	Necochea	—	1	1	—	—	—	—	—	—	1	—	—	3	64
65	Nueve de Julio	—	1	1	5	—	—	—	—	—	1	2	—	10	65
66	Olavarría	—	3	3	2	1	—	—	1	—	—	—	1	11	66
67	Patagones	1	—	—	—	—	—	—	—	—	—	1	—	2	67

68	Pehuajó	—	1	1	—	—	—	—	—	—	—	—	—	2	68
69	Pellegrini	—	4	4	1	—	—	—	—	—	—	—	—	9	69
70	Pergamino	1	—	—	—	—	—	—	—	—	—	1	—	2	70
71	Pila	1	—	1	1	—	—	—	—	—	—	—	—	3	71
72	Puán	1	3	—	—	—	—	—	—	—	—	—	—	4	72
73	Ramallo	—	—	—	1	—	—	—	2	—	—	1	—	4	73
74	Rauch	1	1	—	1	—	—	—	—	—	—	1	—	4	74
75	Rivadavia	—	—	3	—	2	1	—	—	—	—	—	—	6	75
76	Rojas	1	—	—	2	—	—	—	2	—	—	4	—	9	76
77	Roque Pérez	—	—	2	—	2	—	—	—	—	1	—	—	5	77
78	Saavedra	—	2	1	—	—	—	—	—	—	—	—	1	4	78
79	Saladillo	—	2	—	1	—	—	1	—	—	—	1	—	5	79
80	San Andrés de Giles	—	—	—	2	1	1	—	1	—	—	—	1	6	80
81	San Antonio de Areco	—	—	—	—	1	1	—	1	—	—	1	—	4	81
82	San Nicolás	—	—	1	—	—	—	—	1	—	—	2	—	4	82
83	San Pedro	2	—	—	—	—	—	—	1	—	3	3	—	9	83
84	San Vicente	—	—	2	—	—	—	—	—	—	—	—	—	2	84
85	Seis de Septiembre	—	—	—	—	—	—	—	—	—	—	4	—	4	85
86	Suipacha	—	—	—	—	—	1	—	—	—	—	—	—	1	86
87	Tandil	—	1	2	6	2	3	1	4	—	—	1	—	20	87
88	Tordillo	2	—	—	—	—	—	—	—	—	—	—	—	2	88
89	Tornquist	1	—	—	—	—	—	—	—	—	—	—	—	1	89
90	Tres Arroyos	—	1	4	3	1	1	—	—	—	—	—	—	10	90
91	Vecino	—	2	—	—	—	—	—	—	—	—	—	—	2	91
92	Veinticinco de Mayo	1	—	1	6	3	—	—	—	—	1	—	—	12	92
93	Vicente López	—	—	—	—	—	—	—	—	—	—	1	—	1	93
94	Villarino	7	1	—	—	—	—	—	—	—	—	—	—	8	94

PROVINCIA DE CATAMARCA

1	**Totales**	**17**	**15**	**2**	**9**	**4**	**6**	**1**	**4**	**—**	**3**	**6**	**17**	**84**	**1**
2	Ambato	—	—	—	—	—	—	—	—	—	—	1	2	3	2
3	Ancasti	2	1	—	—	—	—	—	—	—	—	—	2	5	3
4	Belén	1	5	—	2	1	2	1	1	—	1	1	6	21	4
5	Capayán	1	—	—	—	—	—	—	—	—	—	1	1	3	5
6	Capital	1	1	—	—	—	—	—	—	—	—	—	—	2	6
7	El Alto	—	—	—	—	—	1	—	—	—	—	—	2	3	7
8	Esquiú	—	—	—	—	1	—	—	—	—	—	1	—	2	8
9	La Paz	—	—	—	—	—	—	—	—	—	—	—	1	1	9
10	Paclín	9	6	1	3	1	1	—	1	—	1	—	2	25	10
11	Pomán	—	—	—	—	—	—	—	—	—	—	—	1	1	11

ARRENDAMIENTOS EN DINERO CLASIFICADOS POR ESCALA DE PRECIOS

(En pesos moneda nacional por hectárea)

TIPO DE EXPLOTACION: NO DETERMINADA

Provincia de Catamarca (Continuación)

N.° de ord.	DEPARTAMENTOS	Hasta 5	Más de 5 y hasta 10	Más de 10 y hasta 15	Más de 15 y hasta 20	Más de 20 y hasta 25	Más de 25 y hasta 30	Más de 30 y hasta 35	Más de 35 y hasta 40	Más de 40 y hasta 45	Más de 45 y hasta 50	Más de 50	No determinados	Totales	N.° de ord.
12	Santa María	3	1	—	2	—	2	—	2	—	—	1	—	11	12
13	Santa Rosa	—	—	—	1	—	—	—	—	—	—	—	—	1	13
14	Tinogasta	—	1	1	1	1	—	—	—	—	—	1	—	5	14
15	Valle Viejo	—	—	—	—	—	—	—	—	—	1	—	—	1	15

PROVINCIA DE CORDOBA

1	**Totales**	57	47	22	14	8	10	1	4	3	6	34	28	234	1
2	Calamuchita	3	2	—	—	—	—	—	—	—	—	—	—	5	2
3	Capital	1	—	—	1	3	3	—	1	2	2	15	—	28	3
4	Colón	—	1	—	1	—	—	—	1	—	1	—	4	8	4
5	Cruz del Eje	—	—	—	—	—	—	—	—	—	—	—	1	1	5
6	General Roca	5	3	6	2	—	—	—	—	—	—	—	—	16	6
7	Ischilín	1	—	—	—	—	—	—	—	—	—	—	—	1	7
8	Juárez Celman	4	4	1	—	—	—	—	—	—	—	—	—	9	8
9	Marcos Juárez	1	1	—	—	1	3	—	1	—	—	—	—	7	9
10	Punilla	4	3	2	1	—	1	—	—	—	1	4	17	33	10
11	Río Cuarto	6	3	7	1	—	—	1	—	—	—	1	—	19	11
12	Río Primero	3	2	—	1	—	1	—	—	—	—	1	1	9	12
13	Río Seco	3	3	—	—	—	—	—	—	—	—	—	1	7	13
14	Río Segundo	2	4	—	—	—	1	—	—	—	—	6	—	13	14
15	San Alberto	—	—	—	1	1	1	—	—	—	—	1	—	4	15
16	San Javier	2	—	—	—	—	—	—	—	—	1	1	1	5	16
17	San Justo	8	9	1	2	—	—	—	1	1	1	3	2	28	17
18	Santa María	3	1	1	—	2	—	—	—	—	—	—	—	7	18
19	Sobremonte	3	—	—	—	—	—	—	—	—	—	—	—	3	19
20	Tercero Abajo	—	2	1	3	—	—	—	—	—	—	—	—	6	20
21	Tercero Arriba	2	5	2	—	—	—	—	—	—	—	1	—	10	21
22	Totoral	3	—	—	—	—	—	—	—	—	—	—	—	3	22
23	Tulumba	2	—	—	—	—	—	—	—	—	—	—	1	3	23
24	Unión	1	4	1	1	1	—	—	—	—	—	1	—	9	24

PROVINCIA DE CORRIENTES

1	**Totales**	74	59	11	3	1	—	—	—	—	—	1	1	150	1
2	Capital	1	1	—	3	—	—	—	—	—	—	1	—	6	2
3	Concepción	5	2	—	—	—	—	—	—	—	—	—	—	7	3
4	Curuzú Cuatiá	4	1	—	—	—	—	—	—	—	—	—	—	5	4
5	Empedrado	2	10	—	—	—	—	—	—	—	—	—	—	12	5
6	Esquina	—	1	1	—	—	—	—	—	—	—	—	—	2	6
7	General Paz	2	—	—	—	—	—	—	—	—	—	—	—	2	7
8	Goya	—	18	4	—	—	—	—	—	—	—	—	—	22	8
9	Itatí	—	1	—	—	—	—	—	—	—	—	—	—	1	9
10	Lavalle	—	2	1	—	—	—	—	—	—	—	—	—	3	10
11	Mburucuyá	23	12	—	—	—	—	—	—	—	—	—	1	36	11
12	Mercedes	9	—	1	—	—	—	—	—	—	—	—	—	10	12
13	Monte Caseros	1	1	—	—	—	—	—	—	—	—	—	—	2	13
14	Saladas	1	—	—	—	—	—	—	—	—	—	—	—	1	14
15	San Cosme	1	—	1	—	—	—	—	—	—	—	—	—	2	15
16	San Luis del Palmar	1	1	—	—	—	—	—	—	—	—	—	—	2	16
17	San Martín	1	1	—	—	—	—	—	—	—	—	—	—	2	17
18	San Miguel	3	1	—	—	—	—	—	—	—	—	—	—	4	18
19	San Roque	19	6	3	—	1	—	—	—	—	—	—	—	29	19
20	Santo Tomé	—	1	—	—	—	—	—	—	—	—	—	—	1	20
21	Sauce	1	—	—	—	—	—	—	—	—	—	—	—	1	21

PROVINCIA DE ENTRE RIOS

1	**Totales**	59	77	27	26	4	12	6	6	2	6	15	24	264	1
2	Colón	4	8	2	2	—	—	—	—	—	—	2	2	20	2
3	Concordia	10	1	—	—	—	—	—	1	—	1	1	2	16	3
4	Diamante	1	5	2	2	—	—	—	1	—	—	—	—	11	4
5	Federación	6	7	2	3	—	1	—	—	—	1	—	1	21	5
6	Gualeguay	2	7	3	2	1	—	3	1	—	2	—	1	22	6
7	Gualeguaychú	3	8	2	4	—	—	—	—	—	—	1	4	22	7
8	La Paz	6	—	—	1	—	1	1	1	—	—	—	4	14	8
9	Nogoyá	4	10	2	1	—	2	—	—	—	—	—	—	19	9
10	Paraná	6	1	4	2	—	—	—	—	—	1	2	2	18	10
11	Rosario Tala	3	9	1	—	—	1	1	1	1	—	4	1	22	11
12	San José de Feliciano	2	1	—	1	—	—	—	—	—	—	1	—	5	12
13	Uruguay	2	10	7	5	2	5	—	—	1	1	3	3	39	13
14	Victoria	3	2	1	3	—	1	—	—	—	—	—	—	10	14
15	Villaguay	7	8	1	—	1	1	1	1	—	—	1	4	25	15

ARRENDAMIENTOS EN DINERO CLASIFICADOS POR ESCALA DE PRECIOS

(En pesos moneda nacional por hectárea)

TIPO DE EXPLOTACION: NO DETERMINADA

PROVINCIA DE JUJUY

N.° de ord.	DEPARTAMENTOS	Hasta 5	Más de 5 y hasta 10	Más de 10 y hasta 15	Más de 15 y hasta 20	Más de 20 y hasta 25	Más de 25 y hasta 30	Más de 30 y hasta 35	Más de 35 y hasta 40	Más de 40 y hasta 45	Más de 45 y hasta 50	Más de 50	No determinados	Totales	N.° de ord.
1	**Totales**	662	217	141	80	67	34	25	28	14	20	56	981	2.325	1
2	Capital	39	15	10	2	5	1	2	4	1	1	4	3	87	2
3	Cochinoca	49	22	12	7	7	8	2	4	4	1	6	110	232	3
4	El Carmen	5	15	17	5	—	—	1	—	—	—	—	6	49	4
5	Gobernador Ovejero	28	6	—	1	1	—	—	—	—	—	1	14	51	5
6	Gobernador Tello	10	6	1	—	—	—	2	—	—	—	—	9	28	6
7	Humahuaca	232	76	24	21	13	8	4	6	4	5	13	20	426	7
8	Ledesma	—	—	—	—	—	—	—	—	—	—	1	8	9	8
9	Rinconada	1	—	—	—	—	—	—	—	—	—	—	—	1	9
10	San Antonio	37	23	12	—	2	1	1	1	—	1	—	66	144	10
11	San Pedro	—	1	—	1	11	—	—	1	—	1	—	—	15	11
12	Santa Catalina	202	—	—	—	—	—	—	—	—	—	—	2	204	12
13	Tilcara	41	29	8	12	4	3	1	3	1	3	5	10	120	13
14	Tumbaya	15	15	43	9	7	3	1	6	1	4	15	3	122	14
15	Yavi	3	9	14	22	17	10	11	3	3	4	11	730	837	15

PROVINCIA DE LA RIOJA

1	**Totales**	10	7	8	8	4	—	1	2	—	—	4	2	46	1
2	Arauco	—	—	—	—	—	—	—	—	—	—	1	—	1	2
3	Chilecito	—	—	1	—	—	—	—	—	—	—	—	—	1	3
4	General Lavalle	4	6	7	8	4	—	1	—	—	—	2	—	32	4
5	Gobernador Gordillo	1	—	—	—	—	—	—	—	—	—	—	—	1	5
6	Lamadrid	2	—	—	—	—	—	—	2	—	—	1	1	6	6
7	Ocampo	1	—	—	—	—	—	—	—	—	—	—	—	1	7
8	Pelagio B. Luna	—	1	—	—	—	—	—	—	—	—	—	—	1	8
9	San Martín	—	—	—	—	—	—	—	—	—	—	—	1	1	9
10	Sarmiento	2	—	—	—	—	—	—	—	—	—	—	—	2	10

PROVINCIA DE MENDOZA

1	**Totales**	8	9	9	8	3	4	—	2	—	11	33	34	121	1
2	General Alvear	—	2	1	1	1	1	—	1	—	—	1	19	27	2
3	Godoy Cruz	—	—	—	—	—	—	—	—	—	—	1	—	1	3
4	Guaymallén	—	—	—	—	—	—	—	—	—	1	—	—	1	4
5	Junín	—	—	—	—	—	—	—	—	—	2	1	—	3	5
6	La Paz	1	—	—	1	—	1	—	—	—	1	4	5	13	6
7	Las Heras	—	—	—	—	—	—	—	—	—	—	1	—	1	7
8	Lavalle	2	3	—	—	—	—	—	—	—	—	3	—	8	8
9	Luján	—	—	—	—	—	—	—	—	—	2	2	1	5	9
10	Maipú	—	—	1	—	—	1	—	—	—	1	1	2	6	10
11	Rivadavia	—	1	—	—	—	—	—	—	—	—	1	3	5	11
12	San Carlos	2	—	2	1	1	—	—	1	—	—	1	—	8	12
13	San Martín	—	1	1	—	—	—	—	—	—	—	2	—	4	13
14	San Rafael	3	2	4	4	1	1	—	—	—	2	8	4	29	14
15	Santa Rosa	—	—	—	1	—	—	—	—	—	—	2	—	3	15
16	Tupungato	—	—	—	—	—	—	—	—	—	2	5	—	7	16

PROVINCIA DE SALTA

1	**Totales**	627	544	373	238	93	94	31	46	21	29	63	482	2.641	1
2	Anta	15	10	1	—	1	2	—	—	—	—	—	3	32	2
3	Cachí	6	11	7	17	11	16	4	6	3	4	2	6	93	3
4	Cafayate	—	1	—	1	—	2	—	—	—	—	—	—	4	4
5	Caldera	11	30	16	9	6	10	3	7	4	—	4	1	101	5
6	Campo Santo	1	2	5	20	—	3	—	2	—	2	3	6	44	6
7	Candelaria	31	8	7	4	1	—	—	—	—	3	2	—	56	7
8	Capital	59	51	14	30	14	17	1	4	4	4	14	10	222	8
9	Cerrillos	—	—	1	1	—	—	—	—	—	—	—	—	2	9
10	Chicoana	2	—	—	—	1	—	—	1	—	—	—	—	4	10
11	Guachipas	2	4	1	—	1	—	—	—	—	—	—	6	14	11
12	Iruya	38	58	51	16	8	6	2	1	1	—	—	9	190	12
13	La Poma	7	23	15	17	7	5	1	1	—	1	—	—	77	13
14	La Viña	3	8	4	4	—	2	—	—	—	1	—	—	22	14
15	Metan	28	16	27	15	5	1	2	6	—	—	3	20	123	15
16	Molinos	39	4	2	4	2	6	—	—	—	—	1	283	341	16
17	Orán	24	5	1	3	—	—	—	—	—	2	4	13	52	17
18	Rivadavia	17	2	—	—	—	2	—	—	1	2	3	20	47	18
19	Rosario de la Frontera	17	22	6	6	3	1	—	4	—	3	2	4	68	19
20	Rosario de Lerma	20	16	3	—	2	—	1	2	1	—	2	40	87	20
21	San Carlos	36	66	32	2	6	3	—	—	—	—	3	3	151	21
22	Santa Victoria	271	207	180	89	25	18	17	12	7	7	20	58	911	22

ARRENDAMIENTOS EN DINERO CLASIFICADOS POR ESCALA DE PRECIOS

(En pesos moneda nacional por hectárea)

TIPO DE EXPLOTACION: NO DETERMINADA

PROVINCIA DE SAN JUAN

N.° de ord.	DEPARTAMENTOS	Hasta 5	Más de 5 y hasta 10	Más de 10 y hasta 15	Más de 15 y hasta 20	Más de 20 y hasta 25	Más de 25 y hasta 30	Más de 30 y hasta 35	Más de 35 y hasta 40	Más de 40 y hasta 45	Más de 45 y hasta 50	Más de 50	No determinados	Totales	N.° de ord.
1	**Totales**	—	—	2	1	—	—	2	—	—	2	7	1	15	1
2	Angaco Sud	—	—	—	—	—	—	—	—	—	1	—	—	1	2
3	Caucete	—	—	1	—	—	—	1	—	—	—	—	—	2	3
4	Desamparados	—	—	—	—	—	—	—	—	—	—	1	—	1	4
5	Jachal	—	—	—	—	—	—	—	—	—	—	1	—	1	5
6	Pocito	—	—	—	—	—	—	1	—	—	—	4	—	5	6
7	Rivadavia	—	—	—	—	—	—	—	—	—	1	—	—	1	7
8	Trinidad	—	—	1	1	—	—	—	—	—	—	—	1	3	8
9	Veinticinco de Mayo	—	—	—	—	—	—	—	—	—	—	1	—	1	9

PROVINCIA DE SAN LUIS

1	**Totales**	41	10	5	—	1	1	1	1	—	1	6	13	80	1
2	Ayacucho	2	—	—	—	—	—	—	—	—	—	2	1	5	2
3	Belgrano	5	2	—	—	—	—	—	—	—	—	—	2	9	3
4	Capital	3	—	—	—	—	—	—	—	—	—	—	—	3	4
5	Chacabuco	5	1	2	—	—	—	—	—	—	1	—	—	9	5
6	Junín	3	1	—	—	1	—	—	—	—	—	—	—	5	6
7	Pedernera	15	4	2	—	—	—	1	1	—	—	3	10	36	7
8	Pringles	4	—	—	—	—	1	—	—	—	—	1	—	6	8
9	San Martín	4	2	1	—	—	—	—	—	—	—	—	—	7	9

PROVINCIA DE SANTA FE

1	**Totales**	25	20	29	30	13	20	16	23	7	13	39	180	415	1
2	Belgrano	—	—	—	—	—	1	1	2	—	—	—	—	4	2
3	Capital	2	3	1	2	3	1	—	—	—	—	1	2	15	3

4	Caseros	—	—	1	2	2	1	—	—	—	3	1	—	10	4
5	Castellanos	—	1	7	1	—	—	—	—	—	1	1	9	20	5
6	Constitución	1	3	1	3	—	—	4	1	3	2	3	—	21	6
7	Garay	1	—	—	—	—	—	—	—	—	—	—	1	2	7
8	General López	2	—	2	5	4	4	4	6	2	2	8	2	41	8
9	General Obligado	3	1	2	2	1	1	1	2	—	—	2	7	22	9
10	Iriondo	2	—	—	1	1	1	1	1	—	—	3	1	11	10
11	Las Colonias	1	2	3	5	—	1	—	3	—	—	4	3	22	11
12	Nueve de Julio	7	1	—	—	—	—	—	—	—	—	—	90	98	12
13	Rosario	—	1	—	—	—	1	4	4	2	3	10	8	33	13
14	San Cristóbal	2	4	7	1	—	—	1	—	—	—	—	11	26	14
15	San Javier	2	—	2	—	—	—	—	—	—	—	—	2	6	15
16	San Jerónimo	1	4	2	4	1	6	—	2	—	—	2	1	23	16
17	San Justo	1	—	1	1	1	—	—	—	—	—	—	1	5	17
18	San Lorenzo	—	—	—	1	—	1	—	1	—	2	1	2	8	18
19	San Martín	—	—	—	2	—	2	—	1	—	—	2	—	7	19
20	Vera	—	—	—	—	—	—	—	—	—	—	1	40	41	20

PROVINCIA DE SANTIAGO DEL ESTERO

1	**Totales**	575	311	94	70	26	20	7	13	1	8	14	1.439	2.578	1
2	Aguirre	4	1	2	2	1	2	1	1	—	—	—	56	70	2
3	Alberdi	—	—	—	—	—	—	—	—	—	—	—	11	11	3
4	Avellaneda	93	132	22	14	4	7	4	8	—	4	3	249	540	4
5	Bartolomé Mitre	2	—	2	1	—	—	—	—	—	—	—	146	151	5
6	Belgrano	3	—	—	—	—	—	—	—	—	—	—	14	17	6
7	Capital	9	5	2	1	—	—	—	—	1	—	—	1	19	7
8	Carlos Pellegrini	3	3	—	—	—	—	—	—	—	—	—	1	7	8
9	Copo	2	—	—	—	—	—	—	—	—	—	—	2	4	9
10	Figueroa	37	8	1	11	—	—	—	—	—	—	1	27	85	10
11	Giménez	11	1	—	—	2	1	—	—	—	—	1	10	26	11
12	Guasayán	—	—	—	—	—	—	—	—	—	—	—	7	7	12
13	La Banda	13	12	8	6	—	1	—	—	—	—	—	—	40	13
14	Loreto	93	41	19	6	2	1	—	—	—	1	2	213	378	14
15	Mariano Moreno	2	—	1	—	—	—	—	—	—	—	—	10	13	15
16	Matará	9	5	1	2	1	—	—	2	—	—	1	70	91	16
17	Ojo de Agua	4	6	3	1	—	1	—	—	—	1	2	41	59	17
18	Quebrachos	13	—	—	1	—	—	—	—	—	—	—	41	55	18
19	Río Hondo	32	3	2	—	1	—	—	—	—	—	—	2	40	19
20	Rivadavia	1	1	—	1	—	—	—	—	—	—	—	3	6	20
21	Robles	8	5	2	1	—	—	—	—	—	—	—	—	16	21
22	Salavina	114	37	20	14	11	5	1	—	—	1	3	313	519	22

ARRENDAMIENTOS EN DINERO CLASIFICADOS POR ESCALA DE PRECIOS

(En pesos moneda nacional por hectárea)

TIPO DE EXPLOTACION: NO DETERMINADA

PROVINCIA DE SAN JUAN

N.° de ord.	DEPARTAMENTOS	Hasta 5	Más de 5 y hasta 10	Más de 10 y hasta 15	Más de 15 y hasta 20	Más de 20 y hasta 25	Más de 25 y hasta 30	Más de 30 y hasta 35	Más de 35 y hasta 40	Más de 40 y hasta 45	Más de 45 y hasta 50	Más de 50	No determinados	Totales	N.° de ord.
1	**Totales**	—	—	2	1	—	—	2	—	—	2	7	1	15	1
2	Angaco Sud	—	—	—	—	—	—	—	—	—	1	—	—	1	2
3	Caucete	—	—	1	—	—	—	1	—	—	—	—	—	2	3
4	Desamparados	—	—	—	—	—	—	—	—	—	—	1	—	1	4
5	Jachal	—	—	—	—	—	—	—	—	—	—	1	—	1	5
6	Pocito	—	—	—	—	—	—	1	—	—	—	4	—	5	6
7	Rivadavia	—	—	—	—	—	—	—	—	—	1	—	—	1	7
8	Trinidad	—	—	1	1	—	—	—	—	—	—	—	1	3	8
9	Veinticinco de Mayo	—	—	—	—	—	—	—	—	—	—	1	—	1	9

PROVINCIA DE SAN LUIS

1	**Totales**	41	10	5	—	1	1	1	1	—	1	6	13	80	1
2	Ayacucho	2	—	—	—	—	—	—	—	—	—	2	1	5	2
3	Belgrano	5	2	—	—	—	—	—	—	—	—	—	2	9	3
4	Capital	3	—	—	—	—	—	—	—	—	—	—	—	3	4
5	Chacabuco	5	1	2	—	—	—	—	—	—	1	—	—	9	5
6	Junín	3	1	—	—	1	—	—	—	—	—	—	—	5	6
7	Pedernera	15	4	2	—	—	—	1	1	—	—	3	10	36	7
8	Pringles	4	—	—	—	—	1	—	—	—	—	1	—	6	8
9	San Martín	4	2	1	—	—	—	—	—	—	—	—	—	7	9

PROVINCIA DE SANTA FE

1	**Totales**	25	20	29	30	13	20	16	23	7	13	39	180	415	1
2	Belgrano	—	—	—	—	—	1	1	2	—	—	—	—	4	2
3	Capital	2	3	1	2	3	1	—	—	—	—	1	2	15	3

4	Caseros	—	—	1	2	2	1	—	—	—	3	1	—	10	4
5	Castellanos	—	1	7	1	—	—	—	—	—	1	1	9	20	5
6	Constitución	1	3	1	3	—	—	4	1	3	2	3	—	21	6
7	Garay	1	—	—	—	—	—	—	—	—	—	—	1	2	7
8	General López	2	—	2	5	4	4	4	6	2	2	8	2	41	8
9	General Obligado	3	1	2	2	1	1	1	2	—	—	2	7	22	9
10	Iriondo	2	—	—	1	1	1	1	1	—	—	3	1	11	10
11	Las Colonias	1	2	3	5	—	1	—	3	—	—	4	3	22	11
12	Nueve de Julio	7	1	—	—	—	—	—	—	—	—	—	90	98	12
13	Rosario	—	1	—	—	—	1	4	4	2	3	10	8	33	13
14	San Cristóbal	2	4	7	1	—	—	1	—	—	—	—	11	26	14
15	San Javier	2	—	2	—	—	—	—	—	—	—	—	2	6	15
16	San Jerónimo	1	4	2	4	1	6	—	2	—	—	2	1	23	16
17	San Justo	1	—	1	1	1	—	—	—	—	—	—	1	5	17
18	San Lorenzo	—	—	—	1	—	1	—	1	—	2	1	2	8	18
19	San Martín	—	—	—	2	—	2	—	1	—	—	2	—	7	19
20	Vera	—	—	—	—	—	—	—	—	—	—	1	40	41	20

PROVINCIA DE SANTIAGO DEL ESTERO

1	**Totales**	575	311	94	70	26	20	7	13	1	8	14	1.439	2.578	1
2	Aguirre	4	1	2	2	1	2	1	1	—	—	—	56	70	2
3	Alberdi	—	—	—	—	—	—	—	—	—	—	—	11	11	3
4	Avellaneda	93	132	22	14	4	7	4	8	—	4	3	249	540	4
5	Bartolomé Mitre	2	—	2	1	—	—	—	—	—	—	—	146	151	5
6	Belgrano	3	—	—	—	—	—	—	—	—	—	—	14	17	6
7	Capital	9	5	2	1	—	—	—	—	1	—	—	1	19	7
8	Carlos Pellegrini	3	3	—	—	—	—	—	—	—	—	—	1	7	8
9	Copo	2	—	—	—	—	—	—	—	—	—	—	2	4	9
10	Figueroa	37	8	1	11	—	—	—	—	—	—	1	27	85	10
11	Giménez	11	1	—	—	2	1	—	—	—	—	1	10	26	11
12	Guasayán	—	—	—	—	—	—	—	—	—	—	—	7	7	12
13	La Banda	13	12	8	6	—	1	—	—	—	—	—	—	40	13
14	Loreto	93	41	19	6	2	1	—	—	—	1	2	213	378	14
15	Mariano Moreno	2	—	1	—	—	—	—	—	—	—	—	10	13	15
16	Matará	9	5	1	2	1	—	—	2	—	—	1	70	91	16
17	Ojo de Agua	4	6	3	1	—	1	—	—	—	1	2	41	59	17
18	Quebrachos	13	—	—	1	—	—	—	—	—	—	—	41	55	18
19	Río Hondo	32	3	2	—	1	—	—	—	—	—	—	2	40	19
20	Rivadavia	1	1	—	1	—	—	—	—	—	—	—	3	6	20
21	Robles	8	5	2	1	—	—	—	—	—	—	—	—	16	21
22	Salavina	114	37	20	14	11	5	1	—	—	1	3	313	519	22

ARRENDAMIENTOS EN DINERO CLASIFICADOS POR ESCALA DE PRECIOS

(En pesos moneda nacional por hectárea)

TIPO DE EXPLOTACION: NO DETERMINADA

Provincia de Santiago del Estero (Continuación)

N.° de ord.	DEPARTAMENTOS	Hasta 5	Más de 5 y hasta 10	Más de 10 y hasta 15	Más de 15 y hasta 20	Más de 20 y hasta 25	Más de 25 y hasta 30	Más de 30 y hasta 35	Más de 35 y hasta 40	Más de 40 y hasta 45	Más de 45 y hasta 50	Más de 50	No determinados	Totales	N.° de ord.
23	San Martín	29	—	—	—	—	—	—	—	—	—	1	3	33	23
24	Sarmiento	37	19	4	5	1	—	—	—	—	—	—	35	101	24
25	Silípica	49	18	5	1	—	—	—	—	—	1	—	11	85	25
26	Veintiocho de Marzo	7	14	—	3	3	2	1	2	—	—	—	173	205	26

PROVINCIA DE TUCUMAN

1	**Totales**	**202**	**72**	**40**	**70**	**21**	**29**	**17**	**14**	**6**	**8**	**29**	**78**	**586**	1
2	Burruyacú	7	6	12	16	2	1	—	—	—	—	1	10	55	2
3	Capital	—	—	2	—	—	3	2	—	—	1	12	5	25	3
4	Cruz Alta	2	—	—	—	—	—	—	—	2	—	1	1	6	4
5	Chicligasta	20	4	1	5	1	2	2	2	1	2	—	3	43	5
6	Famaillá	3	1	2	3	4	4	2	3	—	—	4	3	29	6
7	Graneros	5	—	1	—	—	1	—	—	—	—	1	3	11	7
8	Leales	11	1	2	—	2	4	1	1	—	—	4	3	29	8
9	Monteros	1	2	2	—	—	3	—	—	1	2	—	—	11	9
10	Río Chico	3	2	1	2	1	—	—	—	—	—	—	—	9	10
11	Tafí	48	19	1	33	3	3	2	2	—	2	4	38	155	11
12	Trancas	102	37	16	11	8	8	8	6	2	1	2	12	213	12

TERRITORIO DEL CHACO

1	**Totales**	**245**	**66**	**5**	**3**	**6**	**2**	—	**2**	**1**	—	**1**	**108**	**439**	1
2	Bermejo	38	24	1	1	1	—	—	—	1	—	—	3	69	2
3	Campo del Cielo	41	3	—	—	—	—	—	—	—	—	1	39	84	3
4	Martínez de Hoz	8	—	—	—	—	—	—	—	—	—	—	2	10	4
5	Napalpí	51	7	—	—	—	—	—	—	—	—	—	10	68	5

6	Resistencia	18	10	4	2	4	2	—	2	—	—	—	26	68	6
7	Río Teuco	—	—	—	—	—	—	—	—	—	—	—	1	1	7
8	Tapenaga	37	16	—	—	1	—	—	—	—	—	—	20	74	8
9	Tobas	52	6	—	—	—	—	—	—	—	—	—	7	65	9

TERRITORIO DEL CHUBUT

1	**Totales**	21	4	2	5	3	3	—	—	—	—	3	31	72	1
2	Cushamen	2	—	—	—	—	—	—	—	—	—	—	—	2	2
3	Futaleufú	2	1	1	—	—	—	—	—	—	—	—	5	9	3
4	Gaimán	1	3	1	5	3	3	—	—	—	—	2	2	20	4
5	Gastre	1	—	—	—	—	—	—	—	—	—	—	2	3	5
6	Languiñeo	2	—	—	—	—	—	—	—	—	—	—	—	2	6
7	Mártires	2	—	—	—	—	—	—	—	—	—	—	—	2	7
8	Paso de Indios	1	—	—	—	—	—	—	—	—	—	—	—	1	8
9	Rawson	—	—	—	—	—	—	—	—	—	—	1	8	9	9
10	Río Senguer	3	—	—	—	—	—	—	—	—	—	—	3	6	10
11	Sarmiento	2	—	—	—	—	—	—	—	—	—	—	6	8	11
12	Tehuelches	4	—	—	—	—	—	—	—	—	—	—	4	8	12
13	Telsen	1	—	—	—	—	—	—	—	—	—	—	1	2	13

TERRITORIO DE FORMOSA

1	**Totales**	42	2	5	—	—	1	—	—	—	—	1	38	89	1
2	Bermejo	—	—	—	—	—	—	—	—	—	—	—	1	1	2
3	Formosa	3	—	—	—	—	—	—	—	—	—	—	9	12	3
4	Laishi	6	2	5	—	—	—	—	—	—	—	1	8	22	4
5	Matacos	—	—	—	—	—	—	—	—	—	—	—	2	2	5
6	Patiño	9	—	—	—	—	1	—	—	—	—	—	—	10	6
7	Pilagás	13	—	—	—	—	—	—	—	—	—	—	7	20	7
8	Pilcomayo	—	—	—	—	—	—	—	—	—	—	—	5	5	8
9	Pirané	11	—	—	—	—	—	—	—	—	—	—	6	17	9

TERRITORIO DE LA PAMPA

1	**Totales**	78	48	23	5	6	3	—	1	—	—	—	2	166	1
2	Atreucó	13	6	2	—	1	—	—	—	—	—	—	1	23	2
3	Capital	5	3	—	—	—	—	—	—	—	—	—	—	8	3
4	Catriló	3	—	—	—	—	—	—	—	—	—	—	1	4	4
5	Conhello	9	16	—	—	—	—	—	—	—	—	—	—	25	5

ARRENDAMIENTOS EN DINERO CLASIFICADOS POR ESCALA DE PRECIOS

(En pesos moneda nacional por hectárea)

TIPO DE EXPLOTACION: NO DETERMINADA

Territorio de la Pampa (Continuación)

N.° de ord.	DEPARTAMENTOS	Hasta 5	Más de 5 y hasta 10	Más de 10 y hasta 15	Más de 15 y hasta 20	Más de 20 y hasta 25	Más de 25 y hasta 30	Más de 30 y hasta 35	Más de 35 y hasta 40	Más de 40 y hasta 45	Más de 45 y hasta 50	Más de 50	No determinados	Totales	N.° de ord.
6	Chalileo	—	1	—	—	—	—	—	—	—	—	—	—	1	6
7	Chapaleufú	—	2	9	1	1	1	—	1	—	—	—	—	15	7
8	Chicalcó	1	—	—	—	—	—	—	—	—	—	—	—	1	8
9	Guatraché	2	2	—	—	—	—	—	—	—	—	—	—	4	9
10	Hucal	22	2	1	—	—	—	—	—	—	—	—	—	25	10
11	Lihuel Calel	3	—	—	—	—	—	—	—	—	—	—	—	3	11
12	Loventuel	2	—	—	—	—	—	—	—	—	—	—	—	2	12
13	Maracó	—	1	3	3	2	1	—	—	—	—	—	—	10	13
14	Quemú Quemú	1	7	6	—	—	1	—	—	—	—	—	—	15	14
15	Rancul	1	3	—	—	—	—	—	—	—	—	—	—	4	15
16	Realicó	5	2	1	1	2	—	—	—	—	—	—	—	11	16
17	Toay	2	1	—	—	—	—	—	—	—	—	—	—	3	17
18	Trenel	1	2	1	—	—	—	—	—	—	—	—	—	4	18
19	Utracán	8	—	—	—	—	—	—	—	—	—	—	—	8	19

TERRITORIO DE MISIONES

1	**Totales**	5	3	1	1	—	1	—	1	—	—	—	—	12	1
2	Apóstoles	2	2	—	—	—	—	—	—	—	—	—	—	4	2
3	Candelaria	2	1	—	1	—	—	—	—	—	—	—	—	4	3
4	Concepción	1	—	—	—	—	—	—	—	—	—	—	—	1	4
5	Posadas	—	—	1	—	—	—	—	—	—	—	—	—	1	5
6	San Ignacio	—	—	—	—	—	1	—	1	—	—	—	—	2	6

TERRITORIO DE NEUQUEN

1	**Totales**	24	2	—	1	—	—	—	—	—	—	—	99	126	1
2	Aluminé	2	—	—	—	—	—	—	—	—	—	—	19	21	2

3	Catán Lil	—	—	—	—	—	—	—	—	—	—	—	1	1	3
4	Collón Curá	—	1	—	—	—	—	—	—	—	—	—	8	9	4
5	Confluencia	—	—	—	—	—	—	—	—	—	—	—	1	1	5
6	Chos Malal	—	—	—	—	—	—	—	—	—	—	—	12	12	6
7	Lacar	1	—	—	—	—	—	—	—	—	—	—	—	1	7
8	Loncopué	14	—	—	—	—	—	—	—	—	—	—	3	17	8
9	Los Lagos	—	—	—	—	—	—	—	—	—	—	—	3	3	9
10	Minas	—	—	—	—	—	—	—	—	—	—	—	19	19	10
11	Ñorquin	1	1	—	—	—	—	—	—	—	—	—	26	28	11
12	Picunches	—	—	—	—	—	—	—	—	—	—	—	4	4	12
13	Picún Leufú	—	—	—	1	—	—	—	—	—	—	—	1	2	13
14	Zapala	6	—	—	—	—	—	—	—	—	—	—	2	8	14

TERRITORIO DE RIO NEGRO

1	**Totales**	14	1	—	1	—	—	—	1	1	1	—	10	29	1
2	Bariloche	—	—	—	—	—	—	—	—	—	—	—	1	1	2
3	General Conesa	4	—	—	—	—	—	—	—	—	—	—	—	4	3
4	General Roca	5	—	—	1	—	—	—	1	1	1	—	3	12	4
5	Pichi Mahuida	4	1	—	—	—	—	—	—	—	—	—	—	5	5
6	Pilcaniyen	1	—	—	—	—	—	—	—	—	—	—	5	6	6
7	Veinticinco de Mayo	—	—	—	—	—	—	—	—	—	—	—	1	1	7

TERRITORIO DE SANTA CRUZ

1	**Totales**	5	—	—	—	—	—	—	—	—	—	—	5	10	1
2	Corpen Aike	2	—	—	—	—	—	—	—	—	—	—	1	3	2
3	Guer Aike	—	—	—	—	—	—	—	—	—	—	—	1	1	3
4	Lago Argentino	—	—	—	—	—	—	—	—	—	—	—	3	3	4
5	Lago Buenos Aires	2	—	—	—	—	—	—	—	—	—	—	—	2	5
6	Río Chico	1	—	—	—	—	—	—	—	—	—	—	—	1	6

TERRITORIO DE TIERRA DEL FUEGO

1	**Totales**	—	1	—	—	—	—	—	—	—	—	—	—	1	1
2	San Sebastián	—	1	—	—	—	—	—	—	—	—	—	—	1	2

ARRENDAMIENTOS EN ESPECIE CLASIFICADOS POR ESCALA DE PORCENTAJES

TIPO DE EXPLOTACION: CHACRA

N.° de ord.	PROVINCIAS Y TERRITORIOS	Hasta el 10 %	Más del 10 y hasta el 15 %	Más del 15 y hasta el 20 %	Más del 20 y hasta el 25 %	Más del 25 y hasta el 30 %	Más del 30 y hasta el 35 %	Más del 35 y hasta el 40 %	Más del 40 y hasta el 45 %	Más del 45 y hasta el 50 %	Más del 50 %	No determinados	Totales	N.° de ord.
1	**Totales de la República**	602	2.044	12.303	16.373	11.661	8.093	5.511	1.218	5.064	344	640	63.913	1
	PROVINCIAS													
2	Buenos Aires	30	200	1.741	2.122	3.083	2.932	2.500	835	1.060	43	98	14.644	2
3	Catamarca	2	1	—	5	3	125	—	—	125	4	5	270	3
4	Córdoba	96	709	4.074	6.458	3.615	511	59	66	1.034	17	262	16.901	4
5	Corrientes	13	32	75	94	94	186	11	2	508	33	1	1.049	5
6	Entre Ríos	16	95	3.238	4.338	508	247	3	1	504	9	88	9.047	6
7	Jujuy	—	—	—	—	—	—	—	—	57	—	2	59	7
8	La Rioja	—	—	—	—	—	2	—	—	55	1	5	63	8
9	Mendoza	8	4	16	106	46	11	55	2	226	51	9	534	9
10	Salta	3	—	3	1	2	—	2	—	54	2	15	82	10
11	San Juan	2	1	8	4	9	—	2	—	40	22	7	95	11
12	San Luis	4	50	9	3	3	2	1	—	83	—	1	156	12
13	Santa Fe	118	253	1.698	2.978	4.183	3.988	2.815	303	832	14	48	17.230	13
14	Santiago del Estero	93	230	81	65	29	13	2	—	189	3	25	730	14
15	Tucumán	11	—	7	2	13	41	3	—	56	74	43	250	15
	TERRITORIOS													
16	Chaco	201	137	72	40	21	7	2	—	56	—	14	550	16
17	Chubut	—	1	7	29	19	18	4	—	22	1	—	101	17
18	Formosa	38	71	5	2	5	—	—	—	5	—	1	127	18
19	La Pampa	22	257	1.257	103	5	—	2	2	24	—	14	1.686	19
20	Los Andes	—	—	—	—	—	—	—	—	—	—	—	—	20
21	Misiones	3	1	4	16	8	2	3	—	13	—	1	51	21
22	Neuquén	—	—	—	1	—	—	1	—	22	2	—	26	22
23	Río Negro	2	2	8	6	15	8	46	7	99	68	1	262	23
24	Santa Cruz	—	—	—	—	—	—	—	—	—	—	—	—	24
25	Tierra del Fuego	—	—	—	—	—	—	—	—	—	—	—	—	25

PROVINCIA DE BUENOS AIRES

N.° de ord.	PARTIDOS	Hasta el 10 %	Más del 10 y hasta el 15 %	Más del 15 y hasta el 20 %	Más del 20 y hasta el 25 %	Más del 25 y hasta el 30 %	Más del 30 y hasta el 35 %	Más del 35 y hasta el 40 %	Más del 40 y hasta el 45 %	Más del 45 y hasta el 50 %	Más del 50 %	No determinados	Totales	N.° de ord.
1	**Totales**	**30**	**200**	**1.741**	**2.122**	**3.083**	**2.932**	**2.500**	**835**	**1.060**	**43**	**98**	**14.644**	1
2	Adolfo Alsina	—	3	69	23	2	3	—	—	—	—	—	100	2
3	Alberti	—	—	3	25	108	40	—	2	21	—	4	203	3
4	Almirante Brown	—	—	—	—	—	—	—	—	2	—	—	2	4
5	Ayacucho	—	3	26	10	—	—	—	—	5	—	—	44	5
6	Azul	—	1	8	49	8	—	—	—	7	—	—	73	6
7	Bahía Blanca	—	—	20	16	7	—	—	1	11	—	1	56	7
8	Balcarce	3	2	16	25	7	1	1	—	67	—	3	125	8
9	Baradero	—	—	1	2	23	56	182	44	8	—	—	316	9
10	Bartolomé Mitre	—	—	30	5	68	331	197	54	2	1	3	691	10
11	Bolívar	3	—	10	20	10	—	1	—	15	—	3	62	11
12	Bragado	—	6	7	43	156	137	1	1	6	—	4	361	12
13	Brandsen	—	—	—	2	—	—	—	—	2	—	—	4	13
14	Campana	—	—	—	—	1	8	2	—	1	—	—	12	14
15	Cañuelas	—	—	2	—	1	—	—	—	3	—	—	6	15
16	Carlos Casares	—	—	9	36	31	3	—	—	2	—	3	84	16
17	Carlos Tejedor	—	5	42	68	4	—	—	—	1	—	5	125	17
18	Carmen de Areco	—	2	2	17	10	46	58	2	1	—	—	138	18
19	Caseros	—	2	24	53	—	—	—	—	—	—	—	79	19
20	Castelli	—	—	1	3	5	—	2	—	31	—	—	42	20
21	Colón	1	—	1	15	38	67	15	—	3	—	3	143	21
22	Cnel. Dorrego	—	—	44	32	15	—	—	—	8	—	2	101	22
23	Cnel. Pringles	—	—	—	27	1	—	—	—	5	—	—	33	23
24	Cnel. Suárez	2	3	34	44	—	1	—	—	23	1	—	108	24
25	Chacabuco	—	1	9	4	135	84	29	—	65	—	2	329	25
26	Chascomús	—	4	—	8	5	2	—	—	12	—	—	31	26
27	Chivilcoy	—	—	2	9	126	111	8	—	23	—	7	286	27
28	Dolores	—	1	—	2	—	—	—	—	16	—	—	19	28
29	Esteban Echeverría	—	—	—	—	—	—	—	—	6	—	—	6	29
30	Exaltación de la Cruz	—	—	—	—	7	60	24	—	2	—	—	93	30
31	Gral. Alvarado	—	—	3	25	9	—	—	—	10	—	—	47	31
32	Gral. Alvear	—	3	4	1	2	—	—	—	2	—	—	12	32
33	Gral. Arenales	—	—	8	234	433	174	15	—	1	—	—	865	33
34	Gral. Belgrano	—	3	8	16	8	—	—	—	6	—	—	41	34
35	Gral. Lamadrid	—	—	16	17	2	1	—	1	—	—	—	37	35
36	Gral. Lavalle	—	—	1	—	—	—	—	—	2	—	—	3	36

ARRENDAMIENTOS EN ESPECIE CLASIFICADOS POR ESCALA DE PORCENTAJES

TIPO DE EXPLOTACION: CHACRA

Provincia de Buenos Aires (Continuación)

N.° de ord.	PARTIDOS Y DEPARTAMENTOS	Hasta el 10 %	Más del 10 y hasta el 15 %	Más del 15 y hasta el 20 %	Más del 20 y hasta el 25 %	Más del 25 y hasta el 30 %	Más del 30 y hasta el 35 %	Más del 35 y hasta el 40 %	Más del 40 y hasta el 45 %	Más del 45 y hasta el 50 %	Más del 50 %	No determinados	Totales	N.° de ord.
37	Gral. Madariaga	—	1	—	7	—	—	—	—	8	—	—	16	37
38	Gral. Paz	—	—	—	—	1	—	1	—	6	—	—	8	38
39	Gral. Pinto	—	—	6	30	42	5	—	—	2	—	2	87	39
40	Gral. Pueyrredón	—	—	1	7	1	—	—	—	2	—	—	11	40
41	Gral. Rodríguez	—	—	—	—	1	6	2	—	—	1	—	10	41
42	Gral. Sarmiento	—	—	—	—	—	—	—	—	1	—	—	1	42
43	Gral. Uriburu	—	—	—	3	50	53	60	8	3	1	2	180	43
44	Gral. Viamonte	—	2	9	79	167	45	1	—	—	1	3	307	44
45	Gral. Villegas	1	—	27	112	72	2	—	—	4	—	3	221	45
46	González Chaves	—	—	9	6	1	—	—	—	6	—	1	23	46
47	Guaminí	—	2	57	25	1	—	—	—	—	6	1	92	47
48	Juárez	—	1	20	8	1	—	—	—	3	—	1	34	48
49	Junín	—	2	2	33	272	164	6	1	11	—	2	493	49
50	La Plata	—	—	—	—	—	—	—	—	3	—	—	3	50
51	Laprida	—	—	6	25	—	—	—	—	3	—	—	34	51
52	Las Conchas	—	—	—	—	—	1	—	—	—	—	—	1	52
53	Las Flores	1	2	16	36	18	3	1	—	37	—	—	114	53
54	Leandro N. Alem	—	2	6	40	37	33	3	—	—	—	2	123	54
55	Lincoln	1	5	17	46	129	27	—	—	9	—	4	238	55
56	Lobería	—	2	43	35	25	3	—	—	71	—	1	180	56
57	Lobos	—	1	—	6	14	26	11	—	16	—	—	74	57
58	Luján	—	—	—	1	4	20	3	—	9	—	—	37	58
59	Magdalena	—	—	1	17	37	36	1	—	21	1	—	114	59
60	Maipú	—	—	—	1	—	—	—	—	1	—	—	2	60
61	Marcelino Ugarte	4	4	77	12	89	100	276	6	1	—	2	571	61
62	Marcos Paz	—	—	—	—	2	—	—	—	—	—	—	2	62
63	Mar Chiquita	1	—	14	44	4	1	4	15	—	—	3	86	63
64	Matanza	—	—	—	—	—	—	—	—	—	1	—	1	64
65	Mercedes	—	—	1	3	32	48	6	2	47	4	1	144	65
66	Monte	—	—	7	7	10	—	—	—	10	—	—	34	66
67	Moreno	—	—	—	—	—	1	1	—	—	—	—	2	67
68	Navarro	—	—	—	11	10	4	—	—	3	—	3	31	68
69	Necochea	—	—	8	25	31	1	—	—	29	—	1	95	69
70	Nueve de Julio	—	1	12	126	13	5	—	—	14	—	—	171	70

71	Olavarría	—	1	6	21	7	—	—	—	10	—	—	45	71
72	Patagones	1	75	218	4	1	1	—	—	3	—	—	303	72
73	Pehuajó	—	1	60	45	10	—	—	—	8	—	2	126	73
74	Pellegrini	—	1	12	2	—	1	—	—	1	—	—	17	74
75	Pergamino	2	—	2	44	144	311	578	120	17	—	3	1.221	75
76	Pila	—	2	9	3	—	—	—	—	5	—	—	19	76
77	Pilar	—	—	—	—	2	3	1	—	2	—	—	8	77
78	Puán	—	14	101	70	23	1	—	—	9	—	3	221	78
79	Quilmes	—	—	1	—	—	—	—	—	1	—	—	2	79
80	Ramallo	—	—	—	11	1	16	161	424	65	15	—	693	80
81	Rauch	—	—	6	3	2	—	—	—	4	—	—	15	81
82	Rivadavia	1	1	27	16	—	—	—	—	—	—	—	45	82
83	Rojas	—	—	5	5	198	321	125	67	8	—	6	735	83
84	Roque Pérez	1	—	2	14	106	42	4	—	66	—	—	235	84
85	Saavedra	—	—	3	17	1	—	—	—	9	—	—	30	85
86	Saladillo	1	1	18	59	51	10	—	—	50	—	—	190	86
87	San Andrés de Giles	—	—	3	5	23	80	15	—	5	—	—	131	87
88	San Antonio de Areco	—	—	1	1	1	117	55	16	—	—	1	192	88
89	San Fernando	1	—	—	—	—	—	—	—	—	—	—	1	89
90	San Nicolás	—	—	1	1	13	62	210	24	19	—	—	330	90
91	San Pedro	1	—	11	8	19	158	437	46	13	10	—	702	91
92	San Vicente	—	—	—	—	—	—	—	—	1	—	—	1	92
93	Suipacha	—	—	—	—	8	11	—	—	2	—	2	23	93
94	Tandil	—	—	36	19	2	2	1	—	16	—	3	79	94
95	Tapalqué	—	1	36	7	—	—	—	—	6	—	—	50	95
96	Tordillo	—	—	—	—	—	—	—	—	3	—	—	3	96
97	Tornquist	2	—	27	40	5	7	—	—	7	—	—	88	97
98	Trenque Lauquen	1	—	10	17	2	—	—	—	4	—	—	34	98
99	Tres Arroyos	—	—	16	27	8	—	1	—	5	—	1	58	99
100	Vecino	—	—	3	2	—	—	—	—	6	1	—	12	100
101	Veinticinco de Mayo	1	2	13	83	119	55	—	—	23	—	1	297	101
102	Villarino	1	37	375	22	51	25	1	1	4	—	4	521	102

PROVINCIA DE CATAMARCA

1	**Totales**	**2**	**1**	**—**	**5**	**3**	**125**	**—**	**—**	**125**	**4**	**5**	**270**	1
2	Ambato	2	—	—	—	—	21	—	—	4	1	1	29	2
3	Belén	—	—	—	—	—	—	—	—	23	—	1	24	3
4	Capayán	—	—	—	—	—	—	—	—	11	—	—	11	4
5	Esquiú	—	—	—	—	1	4	—	—	31	1	1	38	5

ARRENDAMIENTOS EN ESPECIE CLASIFICADOS POR ESCALA DE PORCENTAJES

TIPO DE EXPLOTACION: CHACRA

Provincia de Catamarca (Continuación)

N.° de ord.	DEPARTAMENTOS	Hasta el 10 %	Más del 10 y hasta el 15 %	Más del 15 y hasta el 20 %	Más del 20 y hasta el 25 %	Más del 25 y hasta el 30 %	Más del 30 y hasta el 35 %	Más del 35 y hasta el 40 %	Más del 40 y hasta el 45 %	Más del 45 y hasta el 50 %	Más del 50 %	No determinados	Totales	N.° de ord.
6	La Paz	—	—	—	1	—	—	—	—	1	—	—	2	6
7	Paclín	—	—	—	1	2	92	—	—	11	2	—	108	7
8	Pomán	—	—	—	—	—	2	—	—	4	—	2	8	8
9	Santa María	—	—	—	—	—	—	—	—	27	—	—	27	9
10	Santa Rosa	—	1	—	2	—	4	—	—	1	—	—	8	10
11	Tinogasta	—	—	—	—	—	—	—	—	4	—	—	4	11
12	Valle Viejo	—	—	—	1	—	2	—	—	8	—	—	11	12

PROVINCIA DE CORDOBA

1	**Totales**	**96**	**709**	**4.074**	**6.458**	**3.615**	**511**	**59**	**66**	**1.034**	**17**	**262**	**16.901**	1
2	Calamuchita	5	39	192	24	1	—	—	1	23	—	3	288	2
3	Capital	—	—	4	5	2	—	1	—	23	—	—	35	3
4	Colón	1	17	91	74	12	11	5	—	74	1	11	297	4
5	Cruz del Eje	—	1	3	9	6	4	—	—	20	—	2	45	5
6	General Roca	1	6	203	254	39	—	—	—	2	—	5	510	6
7	Ischilín	1	2	14	8	8	5	—	—	13	1	1	53	7
8	Juárez Celman	3	28	305	771	24	1	1	—	9	—	3	1.145	8
9	Marcos Juárez	3	6	77	524	1.207	300	43	21	109	3	7	2.300	9
10	Minas	—	—	—	—	—	—	—	—	—	5	2	7	10
11	Pocho	—	—	—	—	1	—	—	—	5	—	1	7	11
12	Punilla	—	—	—	1	—	—	—	—	2	—	—	3	12
13	Río Cuarto	16	59	884	803	8	2	1	—	40	—	35	1.848	13
14	Río Primero	24	159	292	98	7	2	—	—	64	—	24	670	14
15	Río Seco	1	3	2	—	1	1	2	—	7	—	—	17	15
16	Río Segundo	11	114	424	499	521	6	2	8	69	1	36	1.691	16
17	San Alberto	—	—	1	3	2	5	—	1	47	2	6	67	17
18	San Javier	—	1	7	—	4	—	—	—	24	—	2	38	18
19	San Justo	9	19	198	679	577	23	—	—	103	1	17	1.626	19
20	Santa María	11	163	546	179	16	3	—	—	169	—	38	1.125	20
21	Sobremonte	—	—	—	—	—	—	—	—	1	—	—	1	21
22	Tercero Abajo	—	7	111	510	95	8	—	3	47	—	9	790	22

23	Tercero Arriba	3	59	417	844	132	6	1	1	73	2	27	1.565	23
24	Totoral	1	7	54	17	7	4	—	2	35	1	—	128	24
25	Tulumba	1	1	—	—	—	—	—	—	2	—	1	5	25
26	Unión	5	18	249	1.156	945	130	3	29	73	—	32	2.640	26

PROVINCIA DE CORRIENTES

1	**Totales**	**13**	**32**	**75**	**94**	**94**	**186**	**11**	**2**	**508**	**33**	**1**	**1.049**	**1**
2	Bella Vista	—	—	—	—	7	—	—	—	15	—	—	22	2
3	Berón de Astrada	—	—	—	—	—	—	—	—	1	—	—	1	3
4	Capital	—	—	—	4	2	1	1	—	15	16	—	39	4
5	Concepción	7	3	5	1	1	—	—	—	3	—	—	20	5
6	Curuzú Cuatiá	—	—	—	14	7	1	1	—	7	—	—	30	6
7	Empedrado	—	—	1	3	3	2	—	—	46	—	—	55	7
8	Esquina	—	1	34	12	3	1	—	—	12	—	—	63	8
9	General Paz	—	7	2	2	2	15	—	—	3	—	—	31	9
10	Goya	—	13	3	—	16	49	8	1	266	7	—	363	10
11	Ituzaingó	—	—	2	18	13	3	—	—	2	—	—	38	11
12	Lavalle	—	1	—	—	9	2	—	—	31	—	—	43	12
13	Mburucuyá	—	—	—	—	—	—	—	—	3	—	—	3	13
14	Mercedes	1	—	—	4	2	2	—	—	6	—	—	15	14
15	Monte Caseros	2	1	3	4	7	97	—	1	8	—	—	123	15
16	Paso de los Libres	—	1	2	1	—	—	—	—	—	—	—	4	16
17	Saladas	—	—	—	—	2	—	—	—	—	9	—	11	17
18	San Cosme	3	4	9	10	6	1	—	—	39	—	1	73	18
19	San Luis del Palmar	—	1	3	14	5	5	1	—	16	1	—	46	19
20	San Martín	—	—	—	—	—	1	—	—	1	—	—	2	20
21	San Miguel	—	—	10	—	5	—	—	—	—	—	—	15	21
22	San Roque	—	—	—	2	3	6	—	—	23	—	—	34	22
23	Santo Tomé	—	—	—	5	1	—	—	—	5	—	—	11	23
24	Sauce	—	—	1	—	—	—	—	—	6	—	—	7	24

PROVINCIA DE ENTRE RIOS

1	**Totales**	**16**	**95**	**3.238**	**4.338**	**508**	**247**	**3**	**1**	**504**	**9**	**88**	**9.047**	**1**
2	Colón	2	1	92	369	58	7	—	—	29	1	5	564	2
3	Concordia	2	3	226	195	1	—	—	—	4	—	3	434	3
4	Diamante	—	2	141	219	19	—	—	—	42	—	—	423	4
5	Federación	—	—	63	186	82	212	1	—	22	—	1	567	5

ARRENDAMIENTOS EN ESPECIE CLASIFICADOS POR ESCALA DE PORCENTAJES

TIPO DE EXPLOTACION: CHACRA

Provincia de Entre Ríos (Continuación)

N.° de ord.	DEPARTAMENTOS	Hasta el 10 %	Más del 10 y hasta el 15 %	Más del 15 y hasta el 20 %	Más del 20 y hasta el 25 %	Más del 25 y hasta el 30 %	Más del 30 y hasta el 35 %	Más del 35 y hasta el 40 %	Más del 40 y hasta el 45 %	Más del 45 y hasta el 50 %	Más del 50 %	No determinados	Totales	N.° de ord.
6	Gualeguay	3	—	73	275	15	3	—	—	12	—	7	388	6
7	Gualeguaychú	—	13	66	566	38	1	—	—	6	—	8	698	7
8	La Paz	2	27	573	95	8	—	—	—	30	—	1	736	8
9	Nogoyá	2	13	672	314	28	3	—	1	118	—	29	1.180	9
10	Paraná	3	22	828	426	14	3	—	—	138	—	14	1.448	10
11	Rosario Tala	—	4	3	532	4	1	—	—	19	—	5	568	11
12	San José de Feliciano	—	1	22	18	2	4	—	—	—	8	—	55	12
13	Uruguay	2	2	107	759	231	10	2	—	29	—	14	1.156	13
14	Victoria	—	2	97	105	5	2	—	—	37	—	1	249	14
15	Villaguay	—	5	275	279	3	1	—	—	18	—	—	581	15

PROVINCIA DE JUJUY

1	**Totales**	—	—	—	—	—	—	—	—	57	—	2	59	1
2	El Carmen	—	—	—	—	—	—	—	—	53	—	—	53	2
3	Ledesma	—	—	—	—	—	—	—	—	1	—	2	3	3
4	San Antonio	—	—	—	—	—	—	—	—	2	—	—	2	4
5	Tilcara	—	—	—	—	—	—	—	—	1	—	—	1	5

PROVINCIA DE LA RIOJA

1	**Totales**	—	—	—	—	—	2	—	—	55	1	5	63	1
2	Arauco	—	—	—	—	—	—	—	—	1	—	—	1	2
3	Capital	—	—	—	—	—	—	—	—	2	—	—	2	3
4	Chilecito	—	—	—	—	—	—	—	—	2	—	—	2	4
5	Famatina	—	—	—	—	—	2	—	—	25	—	—	27	5
6	General Lavalle	—	—	—	—	—	—	—	—	16	1	—	17	6
7	Lamadrid	—	—	—	—	—	—	—	—	3	—	5	8	7
8	Pelagio B. Luna	—	—	—	—	—	—	—	—	3	—	—	3	8
9	Sarmiento	—	—	—	—	—	—	—	—	3	—	—	3	9

PROVINCIA DE MENDOZA

1	**Totales**	8	4	16	106	46	11	55	2	226	51	9	534	1
2	General Alvear	—	1	3	51	15	3	38	—	89	14	2	216	2
3	Guaymallén	1	—	—	—	—	—	—	—	2	—	1	4	3
4	Junín	—	—	—	—	1	—	—	—	2	—	—	3	4
5	Las Heras	—	—	—	—	—	—	—	—	1	1	—	2	5
6	Lavalle	—	—	1	4	2	—	—	—	27	6	—	40	6
7	Luján	—	—	—	3	4	—	—	—	2	—	—	9	7
8	Maipú	1	—	1	3	—	—	—	—	6	—	1	12	8
9	Rivadavia	—	—	—	—	1	—	—	—	9	1	2	13	9
10	San Carlos	1	—	4	2	2	1	1	1	10	1	—	23	10
11	San Martín	—	—	1	—	—	1	—	—	13	4	1	20	11
12	San Rafael	3	3	1	18	19	5	12	—	43	10	2	116	12
13	Santa Rosa	—	—	—	—	2	1	—	—	2	8	—	13	13
14	Tunuyán	—	—	1	23	—	—	1	1	9	5	—	40	15
15	Tupungato	2	—	4	2	—	—	3	—	11	1	—	23	14

PROVINCIA DE SALTA

1	**Totales**	3	—	3	1	2	—	2	—	54	2	15	82	1
2	Anta	—	—	—	—	—	—	—	—	2	—	—	2	2
3	Cafayate	—	—	—	1	—	—	—	—	—	—	—	1	3
4	Caldera	1	—	—	—	—	—	—	—	—	—	—	1	4
5	Campo Santo	1	—	—	—	1	—	1	—	10	—	4	17	5
6	Capital	1	—	—	—	—	—	—	—	—	—	—	1	6
7	Cerrillos	—	—	—	—	—	—	—	—	19	—	1	20	7
8	La Viña	—	—	—	—	—	—	—	—	3	—	2	5	8
9	Metán	—	—	2	—	—	—	1	—	1	—	7	11	9
10	Molinos	—	—	—	—	—	—	—	—	—	—	1	1	10
11	Orán	—	—	1	—	—	—	—	—	—	1	—	2	11
12	Rosario de la Frontera	—	—	—	—	1	—	—	—	11	—	—	12	12
13	San Carlos	—	—	—	—	—	—	—	—	8	1	—	9	13

PROVINCIA DE SAN JUAN

1	**Totales**	2	1	8	4	9	—	2	—	40	22	7	95	1
2	Angaco Sud	—	—	—	—	—	—	—	—	—	—	2	2	2
3	Barrial	—	—	—	—	—	—	—	—	1	—	—	1	3
4	Caucete	—	—	—	—	—	—	—	—	2	—	1	3	4
5	Jachal	1	—	—	1	—	—	1	—	—	10	—	13	5

ARRENDAMIENTOS EN ESPECIE CLASIFICADOS POR ESCALA DE PORCENTAJES

TIPO DE EXPLOTACION: CHACRA

Provincia de San Juan (Continuación)

N.° de ord.	DEPARTAMENTOS	Hasta el 10 %	Más del 10 y hasta el 15 %	Más del 15 y hasta el 20 %	Más del 20 y hasta el 25 %	Más del 25 y hasta el 30 %	Más del 30 y hasta el 35 %	Más del 35 y hasta el 40 %	Más del 40 y hasta el 45 %	Más del 45 y hasta el 50 %	Más del 50 %	No determinados	Totales	N.° de ord.
6	Nueve de Julio	—	1	—	—	—	—	—	—	1	—	—	2	6
7	Pocito	1	—	3	—	7	—	—	—	19	10	—	40	7
8	Santa Lucía	—	—	—	—	—	—	—	—	—	1	—	1	8
9	Sarmiento	—	—	4	3	2	—	—	—	—	—	1	10	9
10	Trinidad	—	—	—	—	—	—	—	—	17	1	1	19	10
11	Ullun	—	—	—	—	—	—	1	—	—	—	1	2	11
12	Veinticinco de Mayo	—	—	1	—	—	—	—	—	—	—	1	2	12

PROVINCIA DE SAN LUIS

1	**Totales**	**4**	**50**	**9**	**3**	**3**	**2**	**1**	—	**83**	—	**1**	**156**	1
2	Ayacucho	—	—	—	—	—	2	—	—	4	—	—	6	2
3	Capital	2	—	—	—	—	—	—	—	2	—	—	4	3
4	Chacabuco	1	19	3	—	1	—	1	—	18	—	1	44	4
5	Junín	—	—	1	2	2	—	—	—	43	—	—	48	5
6	Pedernera	1	8	3	—	—	—	—	—	6	—	—	18	6
7	Pringles	—	23	2	1	—	—	—	—	10	—	—	36	7

PROVINCIA DE SANTA FE

1	**Totales**	**118**	**253**	**1.698**	**2.978**	**4.183**	**3.988**	**2.815**	**303**	**832**	**14**	**48**	**17.230**	1
2	Belgrano	—	—	3	62	453	229	35	1	23	—	—	806	2
3	Capital	—	—	68	284	148	—	—	—	46	—	2	548	3
4	Caseros	—	10	52	56	362	621	350	10	73	1	—	1.535	4
5	Castellanos	—	1	21	125	274	27	1	66	—	—	—	515	5
6	Constitución	—	—	7	15	109	590	830	54	41	3	5	1.654	6
7	Garay	3	15	272	44	1	—	—	1	—	—	1	337	7
8	General López	—	22	38	416	948	711	456	31	142	—	7	2.771	8
9	General Obligado	20	27	250	319	16	7	—	—	24	1	5	669	9
10	Iriondo	2	3	21	58	330	795	179	1	42	7	6	1.444	10

11	Las Colonias	—	3	20	150	214	2	2	—	28	—	—	419	11
12	Nueve de Julio	79	45	33	—	—	—	1	—	19	—	—	177	12
13	Rosario	2	—	3	6	26	125	328	100	74	—	1	665	13
14	San Cristóbal	2	85	213	327	93	1	2	—	41	—	5	769	14
15	San Javier	5	3	158	62	—	—	—	—	5	—	1	234	15
16	San Jerónimo	1	3	26	115	524	346	127	14	45	1	2	1.204	16
17	San Justo	2	19	311	635	29	2	1	1	26	—	4	1.030	17
18	San Lorenzo	—	1	1	7	99	370	483	24	148	1	2	1.136	18
19	San Martín	—	3	38	196	557	162	20	—	51	—	7	1.034	19
20	Vera	2	13	163	101	—	—	—	—	4	—	—	283	20

PROVINCIA DE SANTIAGO DEL ESTERO

1	**Totales**	**93**	**230**	**81**	**65**	**29**	**13**	**2**	—	**189**	**3**	**25**	**730**	**1**
2	Aguirre	9	2	—	—	—	—	—	—	2	—	—	13	2
3	Avellaneda	15	14	—	3	—	—	—	—	7	—	5	44	3
4	Bartolomé Mitre	—	—	—	1	1	—	—	—	—	—	—	2	4
5	Belgrano	16	76	7	1	4	1	—	—	1	—	1	107	5
6	Capital	—	—	—	—	—	—	—	—	16	—	7	23	6
7	Carlos Pellegrini	—	—	—	—	—	—	—	—	1	—	—	1	7
8	Figueroa	1	2	2	—	1	1	—	—	—	—	—	7	8
9	La Banda	7	—	1	—	1	2	1	—	54	1	4	71	9
10	Loreto	—	—	—	—	—	—	—	—	8	—	—	8	10
11	Mariano Moreno	2	—	—	—	—	—	—	—	—	—	—	2	11
12	Matará	2	1	—	—	—	—	—	—	1	—	—	4	12
13	Ojo de Agua	—	—	—	—	—	—	—	—	—	—	1	1	13
14	Rivadavia	8	54	55	53	1	—	—	—	25	—	2	198	14
15	Robles	1	1	4	7	21	9	1	—	25	2	3	74	15
16	San Martín	—	—	—	—	—	—	—	—	—	—	1	1	16
17	Silípica	—	—	—	—	—	—	—	—	41	—	—	41	17
18	Veintiocho de Marzo	32	80	12	—	—	—	—	—	8	—	1	133	18

PROVINCIA DE TUCUMAN

1	**Totales**	**11**	—	**7**	**2**	**13**	**41**	**3**	—	**56**	**74**	**43**	**250**	**1**
2	Burruyacú	—	—	1	—	—	1	—	—	11	—	2	15	2
3	Capital	—	—	—	—	1	16	—	—	3	—	4	24	3
4	Cruz Alta	—	—	—	—	—	2	—	—	3	1	—	6	4
5	Chicligasta	3	—	4	2	4	9	—	—	15	4	16	57	5

ARRENDAMIENTOS EN ESPECIE CLASIFICADOS POR ESCALA DE PORCENTAJES

TIPO DE EXPLOTACION: CHACRA

Provincia de Tucumán (Continuación)

N.° de ord.	DEPARTAMENTOS	Hasta el 10 %	Más del 10 y hasta el 15 %	Más del 15 y hasta el 20 %	Más del 20 y hasta el 25 %	Más del 25 y hasta el 30 %	Más del 30 y hasta el 35 %	Más del 35 y hasta el 40 %	Más del 40 y hasta el 45 %	Más del 45 y hasta el 50 %	Más del 50 %	No determinados	Totales	N.° de ord.
6	Famaillá	—	—	—	—	—	—	—	—	11	—	1	12	6
7	Graneros	1	—	—	—	2	—	—	—	2	—	1	6	7
8	Leales	—	—	—	—	—	2	—	—	—	15	5	22	8
9	Monteros	4	—	—	—	2	3	3	—	—	53	2	67	9
10	Río Chico	2	—	1	—	1	2	—	—	8	1	5	20	10
11	Taff	—	—	1	—	3	6	—	—	1	—	—	11	11
12	Trancas	1	—	—	—	—	—	—	—	2	—	7	10	12

TERRITORIO DEL CHACO

1	**Totales**	201	137	72	40	21	7	2	—	56	—	14	550	1
2	Bermejo	35	1	8	1	—	5	—	—	6	—	1	57	2
3	Campo del Cielo	64	97	—	—	—	—	1	—	13	—	—	175	3
4	Martínez de Hoz	—	5	5	1	2	—	—	—	16	—	—	29	4
5	Napalpí	2	4	8	2	1	1	1	—	8	—	2	29	5
6	Resistencia	32	16	40	33	17	1	—	—	7	—	6	152	6
7	Tapenaga	67	13	—	—	—	—	—	—	—	—	5	85	7
8	Tobas	1	1	11	3	1	—	—	—	6	—	—	23	8

TERRITORIO DEL CHUBUT

1	**Totales**	—	1	7	29	19	18	4	—	22	1	—	101	1
2	Cushamen	—	—	—	—	—	—	—	—	1	—	—	1	2
3	Futaleufú	—	1	1	3	—	—	—	—	1	—	—	6	3
4	Gaimán	—	—	6	24	19	14	4	—	12	1	—	80	4
5	Rawson	—	—	—	2	—	4	—	—	5	—	—	11	5
6	Sarmiento	—	—	—	—	—	—	—	—	3	—	—	3	6

TERRITORIO DE FORMOSA

1	**Totales**	38	71	5	2	5	—	—	—	5	—	1	127	1
2	Formosa	35	2	3	—	—	—	—	—	—	—	—	40	2
3	Laishi	3	69	2	—	4	—	—	—	3	—	—	81	3
4	Pilagás	—	—	—	1	—	—	—	—	2	—	—	3	4
5	Pilcomayo	—	—	—	—	1	—	—	—	—	—	—	1	5
6	Piraré	—	—	—	1	—	—	—	—	—	—	1	2	6

TERRITORIO DE LA PAMPA

1	**Totales**	22	257	1.257	103	5	—	2	2	24	—	14	1.686	1
2	Atreucó	—	31	14	1	—	—	—	—	—	—	1	47	2
3	Caleu Caleu	—	13	12	—	—	—	—	—	1	—	—	26	3
4	Capital	1	8	39	—	—	—	—	—	3	—	—	51	4
5	Catriló	—	—	—	—	—	—	—	—	1	—	—	1	5
6	Conhello	2	37	190	3	—	—	—	—	6	—	2	240	6
7	Chapaleufú	—	—	7	32	—	—	—	—	—	—	—	39	7
8	Guatraché	—	10	155	7	—	—	—	—	2	—	2	176	8
9	Hucal	4	13	344	39	1	—	—	—	6	—	5	412	9
10	Loventuel	—	24	—	—	—	—	—	—	—	—	—	24	10
11	Maracó	—	—	23	1	1	—	—	1	—	—	—	26	11
12	Puelén	—	—	—	—	—	—	—	1	—	—	—	1	12
13	Quemú Quemú	—	—	22	—	—	—	—	—	—	—	—	22	13
14	Rancul	3	3	75	13	—	—	—	—	2	—	—	96	14
15	Realicó	—	69	73	—	3	—	—	—	1	—	2	148	15
16	Toay	2	40	33	—	—	—	—	—	1	—	1	77	16
17	Trenel	7	3	262	7	—	—	2	—	1	—	1	283	17
18	Utracán	3	6	8	—	—	—	—	—	—	—	—	17	18

TERRITORIO DE MISIONES

1	**Totales**	3	1	4	16	8	2	3	—	13	—	1	51	1
2	Apóstoles	—	—	2	1	6	2	—	—	3	—	—	14	2
3	Cainguas	1	—	—	—	—	—	—	—	3	—	—	4	3
4	Candelaria	1	—	—	—	—	—	—	—	2	—	—	3	4
5	Concepción	—	—	—	13	1	—	2	—	1	—	—	17	5
6	Posadas	—	—	—	2	—	—	—	—	3	—	—	5	6

ARRENDAMIENTOS EN ESPECIE CLASIFICADOS POR ESCALA DE PORCENTAJES

TIPO DE EXPLOTACION: CHACRA

Territorio de Misiones (Continuación)

N.º de ord.	DEPARTAMENTOS	Hasta el 10 %	Más del 10 y hasta el 15 %	Más del 15 y hasta el 20 %	Más del 20 y hasta el 25 %	Más del 25 y hasta el 30 %	Más del 30 y hasta el 35 %	Más del 35 y hasta el 40 %	Más del 40 y hasta el 45 %	Más del 45 y hasta el 50 %	Más del 50 %	No determinados	Totales	N.º de ord.
7	San Ignacio	1	—	—	—	1	—	—	—	—	—	—	2	7
8	San Javier	—	—	2	—	—	—	1	—	1	—	1	5	8
9	San Pedro	—	1	—	—	—	—	—	—	—	—	—	1	9

TERRITORIO DE NEUQUEN

1	**Totales**	—	—	—	1	—	—	1	—	22	2	—	26	1
2	Collón Curá	—	—	—	1	—	—	—	—	—	—	—	1	2
3	Confluencia	—	—	—	—	—	—	1	—	10	2	—	13	3
4	Chos Malal	—	—	—	—	—	—	—	—	1	—	—	1	4
5	Loncopué	—	—	—	—	—	—	—	—	1	—	—	1	5
6	Minas	—	—	—	—	—	—	—	—	3	—	—	3	6
7	Ñorquin	—	—	—	—	—	—	—	—	5	—	—	5	7
8	Picunches	—	—	—	—	—	—	—	—	2	—	—	2	8

TERRITORIO DE RIO NEGRO

1	**Totales**	2	2	8	6	15	8	46	7	99	68	1	262	1
2	Adolfo Alsina	—	1	—	—	—	—	—	—	5	1	—	7	2
3	Avellaneda	—	—	—	1	9	—	—	—	47	9	1	67	3
4	Bariloche	—	—	—	—	—	—	—	—	1	—	—	1	4
5	General Conesa	—	—	—	—	—	—	—	—	2	—	—	2	5
6	General Roca	2	—	2	4	4	8	42	7	44	54	—	167	6
7	Pichi Mahuida	—	—	6	1	2	—	4	—	—	4	—	17	7
8	Valcheta	—	1	—	—	—	—	—	—	—	—	—	1	8

ARRENDAMIENTOS EN ESPECIE CLASIFICADOS POR ESCALA DE PORCENTAJES

TIPO DE EXPLOTACION: HUERTA

N.° de ord.	PROVINCIAS Y TERRITORIOS	Hasta el 20 %	Más del 20 y hasta el 25 %	Más del 25 y hasta el 30 %	Más del 30 y hasta el 35 %	Más del 35 y hasta el 40 %	Más del 40 y hasta el 45 %	Más del 45 y hasta el 50 %	Más del 50 %	No determinados	Totales	N.° de ord.
1	**Totales de la República**	28	25	27	18	8	—	92	10	11	219	1
	PROVINCIAS											
2	Buenos Aires	6	2	9	6	1	—	35	3	2	64	2
3	Catamarca	—	—	—	—	—	—	1	—	—	1	3
4	Córdoba	4	3	1	1	—	—	8	—	2	19	4
5	Corrientes	—	—	—	—	—	—	1	—	—	1	5
6	Entre Ríos	5	6	2	—	—	—	1	—	—	14	6
7	Jujuy	—	—	—	—	—	—	1	—	—	1	7
8	La Rioja	—	—	—	—	—	—	1	—	—	1	8
9	Mendoza	3	5	3	6	1	—	21	3	2	44	9
10	Salta	—	—	4	—	—	—	5	—	1	10	10
11	San Juan	3	2	2	—	1	—	4	2	—	14	11
12	San Luis	—	—	—	—	—	—	1	—	—	1	12
13	Santa Fe	1	2	2	1	—	—	6	—	1	13	13
14	Santiago del Estero	—	—	—	—	—	—	2	—	—	2	14
15	Tucumán	2	—	—	1	—	—	1	—	3	7	15
	TERRITORIOS											
16	Chaco	—	—	—	—	—	—	—	—	—	—	16
17	Chubut	3	5	4	3	3	—	3	—	—	21	17
18	Formosa	—	—	—	—	—	—	—	—	—	—	18
19	La Pampa	—	—	—	—	—	—	—	—	—	—	19
20	Los Andes	—	—	—	—	—	—	—	—	—	—	20
21	Misiones	—	—	—	—	—	—	—	—	—	—	21
22	Neuquén	—	—	—	—	—	—	1	—	—	1	22
23	Río Negro	1	—	—	—	2	—	—	2	—	5	23
24	Santa Cruz	—	—	—	—	—	—	—	—	—	—	24
25	Tierra del Fuego	—	—	—	—	—	—	—	—	—	—	25

ARRENDAMIENTOS EN ESPECIE CLASIFICADOS POR ESCALA DE PORCENTAJES

TIPO DE EXLOTACION: HUERTA

PROVINCIA DE BUENOS AIRES

N.° de ord.	PARTIDOS Y DEPARTAMENTOS	Hasta el 20 %	Más del 20 y hasta el 25 %	Más del 25 y hasta el 30 %	Más del 30 y hasta el 35 %	Más del 35 y hasta el 40 %	Más del 40 y hasta el 45 %	Más del 45 y hasta el 50 %	Más del 50 %	No determinados	Totales	N.° de ord.
1	**Totales**	**6**	**2**	**9**	**6**	**1**	—	**35**	**3**	**2**	**64**	**1**
2	Almirante Brown	—	—	—	—	—	—	1	—	—	1	2
3	Balcarce	—	—	—	—	—	—	1	—	—	1	3
4	Bartolomé Mitre	—	—	—	1	—	—	—	—	—	1	4
5	Bolívar	—	—	—	—	—	—	1	—	—	1	5
6	Carmen de Areco	—	—	—	1	—	—	—	—	—	1	6
7	Chacabuco	—	—	—	—	—	—	3	—	—	3	7
8	Esteban Echeverría	—	—	1	—	—	—	—	—	—	1	8
9	Exaltación de la Cruz	—	—	—	—	—	—	1	—	—	1	9
10	Gral. San Martín	—	—	—	—	—	—	1	—	—	1	10
11	Gral. Uriburu	—	—	—	—	—	—	—	1	—	1	11
12	Junín	—	—	—	—	—	—	1	—	—	1	12
13	La Plata	—	—	—	—	—	—	2	—	—	2	13
14	Lobería	—	—	—	—	—	—	1	—	—	1	14
15	Lobos	—	—	1	—	—	—	—	—	—	1	15
16	Luján	—	—	—	1	—	—	—	—	—	1	16
17	Mercedes	—	—	3	—	1	—	10	—	—	14	17
18	Merlo	—	—	—	—	—	—	6	—	1	7	18
19	Pilar	2	—	—	—	—	—	—	—	—	2	19
20	Quilmes	—	—	—	—	—	—	1	—	—	1	20
21	Ramallo	—	—	—	—	—	—	—	1	—	1	21
22	San Fernando	—	1	1	—	—	—	—	—	—	2	22
23	San Nicolás	—	—	—	—	—	—	1	—	—	1	23
24	San Pedro	—	—	2	2	—	—	1	—	—	5	24
25	Tandil	—	—	—	—	—	—	—	—	1	1	25
26	Trenque Lauquen	—	—	—	—	—	—	1	—	—	1	26
27	Villarino	4	1	1	1	—	—	3	1	—	11	27

PROVINCIA DE CATAMARCA

1	**Totales**	—	—	—	—	—	—	1	—	—	1	1
2	Esquiú	—	—	—	—	—	—	1	—	—	1	2

PROVINCIA DE CORDOBA

1	**Totales**	4	3	1	1	—	—	8	—	2	19	1
2	Capital	—	—	—	—	—	—	3	—	1	4	2
3	Colón	—	1	—	—	—	—	2	—	—	3	3
4	Juárez Celman	1	—	—	—	—	—	—	—	—	1	4
5	Río Cuarto	1	2	—	—	—	—	—	—	—	3	5
6	Río Segundo	1	—	—	—	—	—	1	—	1	3	6
7	San Javier	—	—	—	—	—	—	2	—	—	2	7
8	Tercero Arriba	—	—	1	1	—	—	—	—	—	2	8
9	Unión	1	—	—	—	—	—	—	—	—	1	9

PROVINCIA DE CORRIENTES

1	**Totales**	—	—	—	—	—	—	1	—	—	1	1
2	Goya	—	—	—	—	—	—	1	—	—	1	2

PROVINCIA DE ENTRE RIOS

1	**Totales**	5	6	2	—	—	—	1	—	—	14	1
2	Colón	1	1	—	—	—	—	—	—	—	2	2
3	Gualeguaychú	—	1	—	—	—	—	—	—	—	1	3
4	La Paz	—	1	—	—	—	—	—	—	—	1	4
5	Nogoyá	—	1	—	—	—	—	—	—	—	1	5
6	Paraná	2	2	—	—	—	—	—	—	—	4	6
7	Uruguay	2	—	2	—	—	—	—	—	—	4	7
8	Victoria	—	—	—	—	—	—	1	—	—	1	8

PROVINCIA DE JUJUY

1	**Totales**	—	—	—	—	—	—	1	—	—	1	1
2	Tilcara	—	—	—	—	—	—	1	—	—	1	2

ARRENDAMIENTOS EN ESPECIE CLASIFICADOS POR ESCALA DE PORCENTAJES

TIPO DE EXPLOTACION: HUERTA

PROVINCIA DE LA RIOJA

N.º de ord.	DEPARTAMENTOS	Hasta el 20 %	Más del 20 y hasta el 25 %	Más del 25 y hasta el 30 %	Más del 30 y hasta el 35 %	Más del 35 y hasta el 40 %	Más del 40 y hasta el 45 %	Más del 45 y hasta el 50 %	Mas del 50 %	No determinados	Totales	N.º de ord.
1	**Totales**	—	—	—	—	—	—	1	—	—	1	1
2	Famatina	—	—	—	—	—	—	1	—	—	1	2

PROVINCIA DE MENDOZA

1	**Totales**	3	5	3	6	1	—	21	3	2	44	1
2	General Alvear	—	1	—	—	—	—	—	—	—	1	2
3	Guaymallén	—	—	—	—	—	—	4	—	—	4	3
4	Junín	—	—	—	—	—	—	—	1	—	1	4
5	Las Heras	—	—	—	—	—	—	1	—	—	1	5
6	Maipú	—	1	—	—	—	—	4	—	1	5	6
7	San Carlos	—	1	2	6	—	—	1	—	—	10	7
8	San Rafael	1	—	1	—	—	—	1	2	1	6	8
9	Tupungato	2	3	—	—	1	—	10	—	—	16	9

PROVINCIA DE SALTA

1	**Totales**	—	—	4	—	—	—	5	—	1	10	1
2	Campo Santo	—	—	4	—	—	—	5	—	1	10	2

PROVINCIA DE SAN JUAN

1	**Totales**	3	2	2	—	1	—	4	2	—	14	1
2	Jachal	3	—	—	—	—	—	—	1	—	4	2
3	Pocito	—	1	1	—	—	—	4	1	—	7	3
4	Santa Lucía	—	—	—	—	1	—	—	—	—	1	4
5	Veinticinco de Mayo	—	1	1	—	—	—	—	—	—	2	5

PROVINCIA DE SAN LUIS

1	**Totales**	—	—	—	—	—	—	1	—	—	1	1
2	Ayacucho	—	—	—	—	—	—	1	—	—	1	2

PROVINCIA DE SANTA FE

1	**Totales**	1	2	2	1	—	—	6	—	1	13	1
2	Belgrano	—	—	1	—	—	—	—	—	—	1	2
3	Capital	1	1	1	—	—	—	4	—	1	8	3
4	Constitución	—	1	—	1	—	—	—	—	—	2	4
5	Las Colonias	—	—	—	—	—	—	1	—	—	1	5
6	San Jerónimo	—	—	—	—	—	—	1	—	—	1	6

PROVINCIA DE SANTIAGO DEL ESTERO

1	**Totales**	—	—	—	—	—	—	2	—	—	2	1
2	La Banda	—	—	—	—	—	—	1	—	—	1	2
3	Rivadavia	—	—	—	—	—	—	1	—	—	1	3

PROVINCIA DE TUCUMAN

1	**Totales**	2	—	—	1	—	—	1	—	3	7	1
2	Capital	—	—	—	1	—	—	1	—	3	5	2
3	Tafí	2	—	—	—	—	—	—	—	—	2	3

TERRITORIO DEL CHUBUT

1	**Totales**	3	5	4	3	3	—	3	—	—	21	1
2	Gaimán	3	5	4	3	3	—	3	—	—	21	2

ARRENDAMIENTOS EN ESPECIE CLASIFICADOS POR ESCALA DE PORCENTAJES

TIPO DE EXPLOTACION: HUERTA

TERITORIO DE NEUQUEN

N.° de ord.	DEPARTAMENTOS	Hasta el 20 %	Más del 20 y hasta el 25 %	Más del 25 y hasta el 30 %	Más del 30 y hasta el 35 %	Más del 35 y hasta el 40 %	Más del 40 y hasta el 45 %	Más del 45 y hasta el 50 %	Más del 50 %	No determinados	Totales	N.° de ord.
1	**Totales**	—	—	—	—	—	—	1	—	—	1	1
2	Confluencia	—	—	—	—	—	—	1	—	—	1	2

TERRITORIO DE RIO NEGRO

1	**Totales**	1	—	—	—	2	—	—	2	—	5	1
2	General Roca	1	—	—	—	2	—	—	2	—	5	2

ARRENDAMIENTOS EN ESPECIE CLASIFICADOS POR ESCALA DE PORCENTAJES

TIPO DE EXPLOTACION: QUINTA

N.º de ord.	PROVINCIAS Y TERRITORIOS	Hasta el 20 %	Más del 20 y hasta el 25 %	Más del 25 y hasta el 30 %	Más del 30 y hasta el 35 %	Más del 35 y hasta el 40 %	Más del 40 y hasta el 45 %	Más del 45 y hasta el 50 %	Más del 50 %	No determinados	Totales	N.º de ord.
1	**Totales de la República**	**31**	**25**	**16**	**53**	**28**	**2**	**342**	**51**	**17**	**565**	1
	PROVINCIAS											
2	Buenos Aires	4	4	2	10	5	1	41	6	—	73	2
3	Catamarca	—	1	—	3	—	—	28	2	1	35	3
4	Córdoba	5	2	1	2	—	—	80	1	5	96	4
5	Corrientes	—	—	—	—	—	—	—	—	—	—	5
6	Entre Ríos	9	7	—	1	—	—	11	—	—	28	6
7	Jujuy	—	—	—	—	—	—	3	—	—	3	7
8	La Rioja	—	—	1	—	—	—	21	—	1	23	8
9	Mendoza	1	1	—	1	1	—	10	1	1	16	9
10	Salta	—	—	—	—	—	—	—	1	—	1	10
11	San Juan	3	2	—	—	—	—	8	1	2	16	11
12	San Luis	—	—	—	—	—	—	16	2	1	19	12
13	Santa Fe	4	5	5	2	2	—	31	4	2	55	13
14	Santiago del Estero	1	—	1	—	—	—	5	1	1	9	14
15	Tucumán	1	—	—	—	—	—	4	—	—	5	15
	TERRITORIOS											
16	Chaco	—	—	—	—	—	—	—	—	—	—	16
17	Chubut	—	—	—	—	—	—	4	—	—	4	17
18	Formosa	—	—	—	—	—	—	—	—	—	—	18
19	La Pampa	1	—	—	—	—	—	—	—	—	1	19
20	Los Andes	—	—	—	—	—	—	—	—	—	—	20
21	Misiones	—	—	—	—	—	—	—	—	—	—	21
22	Neuquén	—	—	—	—	—	—	4	—	—	4	22
23	Río Negro	2	3	6	34	20	1	76	32	3	177	23
24	Santa Cruz	—	—	—	—	—	—	—	—	—	—	24
25	Tierra del Fuego	—	—	—	—	—	—	—	—	—	—	25

ARRENDAMIENTOS EN ESPECIE CLASIFICADOS POR ESCALA DE PORCENTAJES

TIPO DE EXPLOTACION: QUINTA

PROVINCIA DE BUENOS AIRES

N.º de ord.	PARTIDOS Y DEPARTAMENTOS	Hasta el 20 %	Más del 20 y hasta el 25 %	Más del 25 y hasta el 30 %	Más del 30 y hasta el 35 %	Más del 35 y hasta el 40 %	Más del 40 y hasta el 45 %	Más del 45 y hasta el 50 %	Mas del 50 %	No determinados	Totales	N.º de ord.
1	**Totales**	4	4	2	10	5	1	41	6	—	73	1
2	Balcarce	—	—	—	—	—	—	1	—	—	1	2
3	Baradero	—	—	—	—	1	—	—	1	—	2	3
4	Bragado	—	1	—	—	—	—	—	—	—	1	4
5	Chacabuco	—	—	—	1	—	—	—	—	—	1	5
6	Chascomús	—	—	—	—	—	—	1	—	—	1	6
7	Dolores	—	—	—	—	—	—	1	1	—	2	7
8	Exaltación de la Cruz	—	—	—	1	—	—	—	—	—	1	8
9	Gral. Belgrano	—	—	—	—	—	—	1	—	—	1	9
10	Gral. Sarmiento	2	—	—	—	—	—	1	—	—	3	10
11	Gral. Uriburu	—	—	—	1	—	1	—	—	—	2	11
12	Junín	—	—	—	—	—	—	2	—	—	2	12
13	La Plata	—	—	—	—	—	—	1	—	—	1	13
14	Las Conchas	—	—	—	—	—	—	1	—	—	1	14
15	Leandro N. Alem	—	1	—	—	—	—	—	—	—	1	15
16	Lobos	—	—	—	—	—	—	1	—	—	1	16
17	Luján	—	—	—	1	—	—	—	—	—	1	17
18	Mercedes	—	—	—	—	2	—	6	—	—	8	18
19	Patagones	—	—	—	—	—	—	1	—	—	1	19
20	Pergamino	—	—	—	—	—	—	2	—	—	2	20
21	Pilar	1	—	—	—	—	—	—	1	—	2	21
22	Quilmes	—	—	—	—	—	—	2	—	—	2	22
23	Ramallo	—	—	—	—	—	—	1	—	—	1	23
24	San Fernando	—	1	1	1	—	—	5	2	—	10	24
25	San Nicolás	—	—	—	—	1	—	5	—	—	6	25
26	San Pedro	1	—	1	5	1	—	3	1	—	12	26
27	Villarino	—	1	—	—	—	—	6	—	—	7	27

PROVINCIA DE CATAMARCA

1	**Totales**	—	1	—	3	—	—	28	2	1	35	1

2	Ambato	—	—	—	1	—	—	—	—	—	1	2
3	Belén	—	—	—	—	—	—	—	1	—	1	3
4	Esquiú	—	—	—	—	—	—	4	—	—	4	4
5	La Paz	—	—	—	—	—	—	—	—	1	1	5
6	Paclín	—	1	—	1	—	—	—	—	—	2	6
7	Pomán	—	—	—	—	—	—	4	—	—	4	7
8	Tinogasta	—	—	—	—	—	—	1	—	—	1	8
9	Valle Viejo	—	—	—	1	—	—	19	1	—	21	9

PROVINCIA DE CORDOBA

1	**Totales**	5	2	1	2	—	—	80	1	5	96	1
2	Calamuchita	—	—	—	—	—	—	2	—	—	2	2
3	Capital	—	—	—	—	—	—	5	—	—	5	3
4	Colón	2	—	1	1	—	—	40	1	2	47	4
5	Cruz del Eje	—	1	—	—	—	—	3	—	1	5	5
6	Ischilín	—	—	—	—	—	—	1	—	—	1	6
7	Juárez Celman	—	1	—	—	—	—	—	—	—	1	7
8	Río Cuarto	1	—	—	—	—	—	5	—	1	7	8
9	Río Segundo	—	—	—	—	—	—	4	—	—	4	9
10	San Alberto	—	—	—	—	—	—	5	—	—	5	10
11	San Javier	—	—	—	—	—	—	9	—	—	9	11
12	San Justo	—	—	—	—	—	—	—	—	1	1	12
13	Santa María	1	—	—	—	—	—	—	—	—	1	13
14	Tercero Arriba	—	—	—	—	—	—	2	—	—	2	14
15	Totoral	—	—	—	1	—	—	2	—	—	3	15
16	Unión	1	—	—	—	—	—	2	—	—	3	16

PROVINCIA DE ENTRE RIOS

1	**Totales**	9	7	—	1	—	—	11	—	—	28	1
2	Colón	1	3	—	—	—	—	4	—	—	8	2
3	Concordia	2	—	—	—	—	—	1	—	—	3	3
4	Federación	—	1	—	1	—	—	—	—	—	2	4
5	Gualeguay	1	—	—	—	—	—	2	—	—	3	5
6	Gualeguaychú	—	2	—	—	—	—	—	—	—	2	6
7	La Paz	2	—	—	—	—	—	1	—	—	3	7
8	Nogoyá	2	—	—	—	—	—	1	—	—	3	8
9	Paraná	—	1	—	—	—	—	2	—	—	3	9
10	Rosario Tala	1	—	—	—	—	—	—	—	—	1	10

ARRENDAMIENTOS EN ESPECIE CLASIFICADOS POR ESCALA DE PORCENTAJES

TIPO DE EXPLOTACION: QUINTA

PROVINCIA DE JUJUY

N.° de ord.	DEPARTAMENTOS	Hasta el 20 %	Más del 20 y hasta el 25 %	Más del 25 y hasta el 30 %	Más del 30 y hasta el 35 %	Más del 35 y hasta el 40 %	Más del 40 y hasta el 45 %	Más del 45 y hasta el 50 %	Más del 50 %	No determinados	Totales	N.° de ord.
1	**Totales**	—	—	—	—	—	—	3	—	—	3	1
2	El Carmen	—	—	—	—	—	—	3	—	—	3	2

PROVINCIA DE LA RIOJA

1	**Totales**	—	—	1	—	—	—	21	—	1	23	1
2	Arauco	—	—	—	—	—	—	1	—	—	1	2
3	Capital	—	—	—	—	—	—	7	—	—	7	3
4	Castro Barros	—	—	—	—	—	—	1	—	—	1	4
5	Chilecito	—	—	1	—	—	—	8	—	1	10	5
6	Famatina	—	—	—	—	—	—	1	—	—	1	6
7	General Lavalle	—	—	—	—	—	—	1	—	—	1	7
8	Pelagio B. Luna	—	—	—	—	—	—	1	—	—	1	8
9	Sanagasta	—	—	—	—	—	—	1	—	—	1	9

PROVINCIA DE MENDOZA

1	**Totales**	1	1	—	1	1	—	10	1	1	16	1
2	General Alvear	—	—	—	1	—	—	3	—	1	5	2
3	Guaymallén	—	—	—	—	—	—	1	—	—	1	3
4	Las Heras	—	—	—	—	—	—	1	—	—	1	4
5	Maipú	—	1	—	—	—	—	—	—	—	1	5
6	Rivadavia	—	—	—	—	—	—	1	—	—	1	6
7	San Martín	—	—	—	—	—	—	1	—	—	1	7
8	San Rafael	1	—	—	—	—	—	3	—	—	4	8
9	Santa Rosa	—	—	—	—	—	—	—	1	—	1	9

PROVINCIA DE SALTA

1	**Totales**	—	—	—	—	—	—	—	1	—	1	1
2	San Carlos	—	—	—	—	—	—	—	1	—	1	2

PROVINCIA DE SAN JUAN

1	**Totales**	3	2	—	—	—	—	8	1	2	16	1
2	Albardón	—	—	—	—	—	—	1	—	—	1	2
3	Desamparados	—	—	—	—	—	—	—	1	—	1	3
4	Nueve de Julio	—	—	—	—	—	—	2	—	—	2	4
5	Pocito	2	2	—	—	—	—	5	—	—	9	5
6	Santa Lucía	1	—	—	—	—	—	—	—	—	1	6
7	Sarmiento	—	—	—	—	—	—	—	—	1	1	7
8	Ullún	—	—	—	—	—	—	—	—	1	1	8

PROVINCIA DE SAN LUIS

1	**Totales**	—	—	—	—	—	—	16	2	1	19	1
2	Ayacucho	—	—	—	—	—	—	1	—	—	1	2
3	Capital	—	—	—	—	—	—	—	2	—	2	3
4	Chacabuco	—	—	—	—	—	—	1	—	—	1	4
5	Junín	—	—	—	—	—	—	13	—	—	13	5
6	Pedernera	—	—	—	—	—	—	1	—	1	2	6

PROVINCIA DE SANTA FE

1	**Totales**	4	5	5	2	2	—	31	4	2	55	1
2	Capital	1	1	1	—	—	—	4	—	2	9	2
3	Constitución	—	1	—	—	—	—	2	—	—	3	3
4	General López	—	—	1	—	—	—	1	—	—	2	4
5	General Obligado	—	1	—	—	—	—	2	—	—	3	5
6	Iriondo	—	—	1	—	—	—	1	—	—	2	6
7	Rosario	2	—	2	—	2	—	19	—	—	25	7
8	San Cristóbal	1	—	—	—	—	—	—	—	—	1	8

ARRENDAMIENTOS EN ESPECIE CLASIFICADOS POR ESCALA DE PORCENTAJES

TIPO DE EXPLOTACION: QUINTA

Provincia de Santa Fe (Continuación)

N.° de ord.	DEPARTAMENTOS	Hasta el 20 %	Más del 20 y hasta el 25 %	Más del 25 y hasta el 30 %	Más del 30 y hasta el 35 %	Más del 35 y hasta el 40 %	Más del 40 y hasta el 45 %	Más del 45 y hasta el 50 %	Mas del 50 %	No determinados	Totales	N.° de ord.
9	San Javier	—	1	—	—	—	—	—	—	—	1	9
10	San Jerónimo	—	—	—	1	—	—	1	4	—	6	10
11	San Lorenzo	—	—	—	—	—	—	1	—	—	1	11
12	San Martín	—	1	—	1	—	—	—	—	—	2	12

PROVINCIA DE SANTIAGO DEL ESTERO

1	**Totales**	1	—	1	—	—	—	5	1	1	9	1
2	Capital	—	—	—	—	—	—	—	1	1	2	2
3	La Banda	—	—	1	—	—	—	4	—	—	5	3
4	Rivadavia	1	—	—	—	—	—	—	—	—	1	4
5	Robles	—	—	—	—	—	—	1	—	—	1	5

PROVINCIA DE TUCUMAN

1	**Totales**	1	—	—	—	—	—	4	—	—	5	1
2	Capital	1	—	—	—	—	—	2	—	—	3	2
3	Famaillá	—	—	—	—	—	—	1	—	—	1	3
4	Taff	—	—	—	—	—	—	1	—	—	1	4

TERRITORIO DEL CHUBUT

1	**Totales**	—	—	—	—	—	—	4	—	—	4	1
2	Gaimán	—	—	—	—	—	—	3	—	—	3	2
3	Futaleufú	—	—	—	—	—	—	1	—	—	1	3

TERRITORIO DE LA PAMPA

1	**Totales**	1	—	—	—	—	—	—	—	—	1	1
2	Conhello	1	—	—	—	—	—	—	—	—	1	2

TERRITORIO DE NEUQUEN

1	**Totales**	—	—	—	—	—	—	4	—	—	4	1
2	Confluencia	—	—	—	—	—	—	4	—	—	4	2

TERRITORIO DE RIO NEGRO

1	**Totales**	2	3	6	34	20	1	76	32	3	177	1
2	Adolfo Alsina	—	—	—	—	—	—	2	1	—	3	2
3	Avellaneda	—	—	—	—	1	—	10	1	—	12	3
4	General Roca	1	3	6	34	19	1	59	29	3	155	4
5	Pichi Mahuida	1	—	—	—	—	—	5	1	—	7	5

ARRENDAMIENTOS EN ESPECIE CLASIFICADOS POR ESCALA DE PORCENTAJES

TIPO DE EXPLOTACION: MONTE FRUTAL

N.º de ord.	PROVINCIAS Y TERRITORIOS	Hasta el 20 %	Más del 20 y hasta el 25 %	Más del 25 y hasta el 30 %	Más del 30 y hasta el 35 %	Más del 35 y hasta el 40 %	Más del 40 y hasta el 45 %	Más del 45 y hasta el 50 %	Más del 50 %	No determinados	Totales	N.º de ord.
1	**Totales de la República**	25	26	46	60	23	3	326	70	14	593	1
	PROVINCIAS											
2	Buenos Aires	6	7	20	41	11	2	161	53	7	308	2
3	Catamarca	—	—	—	—	—	—	2	—	—	2	3
4	Córdoba	3	3	2	—	—	—	24	—	—	32	4
5	Corrientes	5	2	2	3	—	—	7	—	—	19	5
6	Entre Ríos	3	4	2	1	—	—	17	—	1	28	6
7	Jujuy	—	—	—	—	—	—	1	—	—	1	7
8	La Rioja	—	—	—	—	—	—	—	—	—	—	8
9	Mendoza	4	1	8	1	3	—	34	2	3	56	9
10	Salta	—	—	—	—	—	—	—	—	—	—	10
11	San Juan	2	—	—	1	—	—	4	—	1	8	11
12	San Luis	—	—	1	—	—	—	5	—	—	6	12
13	Santa Fe	—	—	1	—	2	—	9	—	1	13	13
14	Santiago del Estero	—	—	—	—	—	—	1	—	—	1	14
15	Tucumán	—	—	—	—	—	—	2	—	1	3	15
	TERRITORIOS											
16	Chaco	—	—	—	—	—	—	—	—	—	—	16
17	Chubut	—	—	—	—	—	—	1	—	—	1	17
18	Formosa	1	—	—	—	—	—	—	—	—	1	18
19	La Pampa	1	—	—	—	—	—	1	—	—	2	19
20	Los Andes	—	—	—	—	—	—	—	—	—	—	20
21	Misiones	—	—	—	—	—	—	2	—	—	2	21
22	Neuquén	—	1	1	—	—	—	5	2	—	9	22
23	Río Negro	—	8	9	13	7	1	50	13	—	101	23
24	Santa Cruz	—	—	—	—	—	—	—	—	—	—	24
25	Tierra del Fuego	—	—	—	—	—	—	—	—	—	—	25

PROVINCIA DE BUENOS AIRES

N.° de ord.	PARTIDOS Y DEPARTAMENTOS	Hasta el 20 %	Más del 20 y hasta el 25 %	Más del 25 y hasta el 30 %	Más del 30 y hasta el 35 %	Más del 35 y hasta el 40 %	Más del 40 y hasta el 45 %	Más del 45 y hasta el 50 %	Más del 50 %	No determinados	Totales	N.° de ord.
1	**Totales**	6	7	20	41	11	2	161	53	7	308	1
2	Adolfo Alsina	1	—	—	—	—	—	—	—	—	1	2
3	Balcarce	—	—	—	—	—	—	1	—	—	1	3
4	Campana	—	1	—	—	—	1	6	1	—	9	4
5	Chacabuco	—	—	—	—	—	—	1	—	—	1	5
6	Dolores	—	—	—	—	—	—	1	—	—	1	6
7	Exaltación de la Cruz	—	—	—	—	—	—	1	—	—	1	7
8	General Madariaga	—	—	—	—	—	—	2	—	—	2	8
9	General Pueyrredón	—	—	—	—	—	—	1	—	—	1	9
10	General Uriburu	—	—	—	1	—	—	5	—	—	6	10
11	Las Conchas	2	—	2	17	—	—	51	8	2	82	11
12	Lincoln	1	—	—	—	—	—	—	—	—	1	12
13	Lobos	—	—	—	1	—	—	—	—	—	1	13
14	Luján	—	—	—	2	—	—	—	—	—	2	14
15	Mercedes	—	—	—	—	1	—	1	—	—	2	15
16	Moreno	—	—	—	—	—	—	—	—	1	1	16
17	Necochea	—	—	—	—	—	—	1	—	—	1	17
18	Patagones	—	—	—	—	—	—	1	—	—	1	18
19	Pergamino	—	—	—	1	—	—	—	—	—	1	19
20	Pilar	—	—	—	1	—	—	—	3	—	4	20
21	Ramallo	—	—	—	—	—	—	1	—	—	1	21
22	Saladillo	—	—	—	—	—	—	1	—	—	1	22
23	San Andrés de Giles	—	—	—	1	—	—	—	—	—	1	23
24	San Fernando	—	4	10	10	4	—	43	38	4	116	24
25	San Nicolás	—	—	—	—	—	—	27	—	—	27	25
26	San Pedro	—	2	8	7	6	1	14	3	—	41	26
27	Villarino	2	—	—	—	—	—	—	—	—	2	27

PROVINCIA DE CATAMARCA

1	**Totales**	—	—	—	—	—	—	2	—	—	2	1
2	Capayán	—	—	—	—	—	—	1	—	—	1	2
3	Esquiú	—	—	—	—	—	—	1	—	—	1	3

ARRENDAMIENTOS EN ESPECIE CLASIFICADOS POR ESCALA DE PORCENTAJES

TIPO DE EXPLOTACION: MONTE FRUTAL

PROVINCIA DE CORDOBA

N.° de ord.	DEPARTAMENTOS	Hasta el 20 %	Más del 20 y hasta el 25 %	Más del 25 y hasta el 30 %	Más del 30 y hasta el 35 %	Más del 35 y hasta el 40 %	Más del 40 y hasta el 45 %	Más del 45 y hasta el 50 %	Mas del 50 %	No determinados	Totales	N.° de ord.
1	**Totales**	3	3	2	—	—	—	24	—	—	32	1
2	Capital	—	2	—	—	—	—	1	—	—	3	2
3	Colón	—	—	—	—	—	—	11	—	—	11	3
4	Cruz del Eje	—	—	—	—	—	—	5	—	—	5	4
5	Juárez Celman	1	1	1	—	—	—	—	—	—	3	5
6	Río Cuarto	1	—	—	—	—	—	—	—	—	1	6
7	Río Primero	1	—	—	—	—	—	—	—	—	1	7
8	Río Segundo	—	—	1	—	—	—	—	—	—	1	8
9	San Alberto	—	—	—	—	—	—	3	—	—	3	9
10	San Javier	—	—	—	—	—	—	3	—	—	3	10
11	San Justo	—	—	—	—	—	—	1	—	—	1	11

PROVINCIA DE CORRIENTES

1	**Totales**	5	2	2	3	—	—	7	—	—	19	1
2	Capital	—	—	—	1	—	—	—	—	—	1	2
3	Esquina	—	1	—	—	—	—	—	—	—	1	3
4	Goya	—	—	—	1	—	—	1	—	—	2	4
5	Lavalle	3	1	—	—	—	—	—	—	—	4	5
6	Monte Caseros	1	—	1	1	—	—	3	—	—	6	6
7	Saladas	1	—	—	—	—	—	1	—	—	2	7
8	San Martín	—	—	1	—	—	—	1	—	—	2	8
9	San Roque	—	—	—	—	—	—	1	—	—	1	9

PROVINCIA DE ENTRE RIOS

1	**Totales**	3	4	2	1	—	—	17	—	1	28	1
2	Colón	2	—	1	—	—	—	4	—	—	7	2
3	Concordia	—	2	—	1	—	—	9	—	1	13	3

4	Diamante	—	1	—	—	—	—	—	—	—	1	4
5	Federación	—	—	1	—	—	—	—	—	—	1	5
6	Gualeguaychú	—	—	—	—	—	—	3	—	—	3	6
7	Paraná	1	—	—	—	—	—	—	—	—	1	7
8	Rosario Tala	—	—	—	—	—	—	1	—	—	1	8
9	Uruguay	—	1	—	—	—	—	—	—	—	1	9

PROVINCIA DE JUJUY

1	**Totales**	—	—	—	—	—	—	1	—	—	1	1
2	El Carmen	—	—	—	—	—	—	1	—	—	1	2

PROVINCIA DE MENDOZA

1	**Totales**	**4**	**1**	**8**	**1**	**3**	—	**34**	**2**	**3**	**56**	**1**
2	General Alvear	1	1	1	1	—	—	12	—	1	17	2
3	Godoy Cruz	—	—	1	—	1	—	—	—	—	2	3
4	Guaymallén	—	—	—	—	1	—	—	—	—	1	4
5	Junín	1	—	—	—	—	—	1	—	—	2	5
6	La Heras	—	—	2	—	—	—	—	—	—	2	6
7	Lavalle	—	—	—	—	—	—	1	—	—	1	7
8	Luján	—	—	—	—	—	—	2	—	—	2	8
9	Maipú	—	—	1	—	—	—	2	—	—	3	9
10	Rivadavia	—	—	1	—	—	—	1	—	—	2	10
11	San Carlos	—	—	—	—	—	—	—	—	1	1	11
12	San Martín	—	—	—	—	—	—	2	2	—	4	12
13	San Rafael	2	—	1	—	1	—	5	—	—	9	13
14	Santa Rosa	—	—	—	—	—	—	8	—	—	8	14
15	Tunuyán	—	—	1	—	—	—	—	—	1	2	15

PROVINCIA DE SAN JUAN

1	**Totales**	**2**	—	—	**1**	—	—	**4**	—	**1**	**8**	**1**
2	Albardón	—	—	—	1	—	—	—	—	—	1	2
3	Pocitos	1	—	—	—	—	—	3	—	—	4	3
4	Rivadavia	—	—	—	—	—	—	—	—	1	1	4
5	Santa Lucía	1	—	—	—	—	—	—	—	—	1	5
6	Trinidad	—	—	—	—	—	—	1	—	—	1	6

ARRENDAMIENTOS EN ESPECIE CLASIFICADOS POR ESCALA DE PORCENTAJES

TIPO DE EXPLOTACION: MONTE FRUTAL

PROVINCIA DE SAN LUIS

N.º de ord.	DEPARTAMENTOS	Hasta el 20 %	Más del 20 y hasta el 25 %	Más del 25 y hasta el 30 %	Más del 30 y hasta el 35 %	Más del 35 y hasta el 40 %	Más del 40 y hasta el 45 %	Más del 45 y hasta el 50 %	Más del 50 %	No determinados	Totales	N.º de ord.
1	**Totales**	—	—	1	—	—	—	5	—	—	6	1
2	Ayacucho	—	—	—	—	—	—	1	—	—	1	2
3	Chacabuco	—	—	—	—	—	—	2	—	—	2	3
4	Junín	—	—	1	—	—	—	2	—	—	3	4

PROVINCIA DE SANTA FE

1	**Totales**	—	—	1	—	2	—	9	—	1	13	1
2	Belgrano	—	—	—	—	—	—	1	—	—	1	2
3	Capital	—	—	1	—	—	—	—	—	—	1	3
4	Rosario	—	—	—	—	2	—	6	—	—	8	4
5	San Jerónimo	—	—	—	—	—	—	1	—	1	2	5
6	San Lorenzo	—	—	—	—	—	—	1	—	—	1	6

PROVINCIA DE SANTIAGO DEL ESTERO

1	**Totales**	—	—	—	—	—	—	1	—	—	1	1
2	La Banda	—	—	—	—	—	—	1	—	—	1	2

PROVINCIA DE TUCUMAN

1	**Totales**	—	—	—	—	—	—	2	—	1	3	1
2	Capital	—	—	—	—	—	—	—	—	1	1	2
3	Taft	—	—	—	—	—	—	2	—	—	2	3

TERRITORIO DEL CHUBUT

1	**Totales**	—	—	—	—	—	—	1	—	—	1	1
2	Gaimán	—	—	—	—	—	—	1	—	—	1	2

TERRITORIO DE FORMOSA

1	**Totales**	1	—	—	—	—	—	—	—	—	1	1
2	Formosa	1	—	—	—	—	—	—	—	—	1	2

TERRITORIO DE LA PAMPA

1	**Totales**	1	—	—	—	—	—	1	—	—	2	1
2	Maracó	—	—	—	—	—	—	1	—	—	1	2
3	Utracán	1	—	—	—	—	—	—	—	—	1	3

TERRITORIO DE MISIONES

1	**Totales**	—	—	—	—	—	—	2	—	—	2	1
2	Candelaria	—	—	—	—	—	—	1	—	—	1	2
3	Posadas	—	—	—	—	—	—	1	—	—	1	3

TERRITORIO DE NEUQUEN

1	**Totales**	—	1	1	—	—	—	5	2	—	9	1
2	Confluencia	—	1	1	—	—	—	5	2	—	9	2

TERRITORIO DE RIO NEGRO

1	**Totales**	—	8	9	13	7	1	50	13	—	101	1
2	Avellaneda	—	—	—	—	—	—	6	1	—	7	2
3	General Roca	—	8	9	13	7	1	44	11	—	93	3
4	Pichi Mahuida	—	—	—	—	—	—	—	1	—	1	4

ARRENDAMIENTOS EN ESPECIE CLASIFICADOS POR ESCALA DE PORCENTAJES

TIPO DE EXPLOTACION: VIÑEDO

N.° de ord.	PROVINCIAS Y TERRITORIOS	Hasta el 20 %	Más del 20 y hasta el 25 %	Más del 25 y hasta el 30 %	Más del 30 y hasta el 35 %	Más del 35 y hasta el 40 %	Más del 40 y hasta el 45 %	Más del 45 y hasta el 50 %	Más del 50 %	No determinados	Totales	N.° de ord.
1	**Totales de la República**	100	23	39	29	45	8	305	27	25	601	1
	PROVINCIAS											
2	Buenos Aires	—	—	—	1	—	—	9	—	—	10	2
3	Catamarca	—	—	—	1	—	—	3	—	—	4	3
4	Córdoba	—	—	—	—	1	—	9	—	—	10	4
5	Corrientes	—	—	—	—	—	—	—	—	—	—	5
6	Entre Ríos	—	—	—	—	—	—	—	—	—	—	6
7	Jujuy	—	—	—	—	—	—	7	—	1	8	7
8	La Rioja	—	—	1	2	—	—	9	—	—	12	8
9	Mendoza	85	13	23	14	27	4	190	15	14	385	9
10	Salta	—	2	—	—	—	—	—	—	—	2	10
11	San Juan	15	7	14	9	13	1	45	3	10	117	11
12	San Luis	—	—	—	—	—	—	—	—	—	—	12
13	Santa Fe	—	—	—	—	—	—	1	—	—	1	13
14	Santiago del Estero	—	—	—	—	—	—	—	—	—	—	14
15	Tucumán	—	—	—	—	—	—	—	—	—	—	15
	TERRITORIOS											
16	Chaco	—	—	—	—	—	—	—	—	—	—	16
17	Chubut	—	—	—	—	—	—	—	—	—	—	17
18	Formosa	—	—	—	—	—	—	—	—	—	—	18
19	La Pampa	—	—	—	—	—	—	—	—	—	—	19
20	Los Andes	—	—	—	—	—	—	—	—	—	—	20
21	Misiones	—	—	—	—	—	—	—	—	—	—	21
22	Neuquén	—	—	—	—	—	—	1	1	—	2	22
23	Río Negro	—	1	1	2	4	3	31	8	—	50	23
24	Santa Cruz	—	—	—	—	—	—	—	—	—	—	24
25	Tierra del Fuego	—	—	—	—	—	—	—	—	—	—	25

PROVINCIA DE BUENOS AIRES

N.° de ord.	PARTIDOS Y DEPARTAMENTOS	Hasta el 20 %	Más del 20 y hasta el 25 %	Más del 25 y hasta el 30 %	Más del 30 y hasta el 35 %	Más del 35 y hasta el 40 %	Más del 40 y hasta el 45 %	Más del 45 y hasta el 50 %	Mas del 50 %	No determinados	Totales	N.° de ord.
1	**Totales**	—	—	—	1	—	—	9	—	—	10	1
2	Patagones	—	—	—	—	—	—	1	—	—	1	2
3	General Paz	—	—	—	—	—	—	1	—	—	1	3
4	Ramallo	—	—	—	—	—	—	1	—	—	1	4
5	San Nicolás	—	—	—	—	—	—	6	—	—	6	5
6	San Pedro	—	—	—	1	—	—	—	—	—	1	6

PROVINCIA DE CATAMARCA

1	**Totales**	—	—	—	1	—	—	3	—	—	4	1
2	Ambato	—	—	—	1	—	—	—	—	—	1	2
3	Tinogasta	—	—	—	—	—	—	2	—	—	2	3
4	Valle Viejo	—	—	—	—	—	—	1	—	—	1	4

PROVINCIA DE CORDOBA

1	**Totales**	—	—	—	—	1	—	9	—	—	10	1
2	Colón	—	—	—	—	—	—	7	—	—	7	2
3	Ischilín	—	—	—	—	1	—	—	—	—	1	3
4	San Javier	—	—	—	—	—	—	2	—	—	2	4

PROVINCIA DE JUJUY

1	**Totales**	—	—	—	—	—	—	7	—	1	8	1
2	El Carmen	—	—	—	—	—	—	7	—	1	8	2

ARRENDAMIENTOS EN ESPECIE CLASIFICADOS POR ESCALA DE PORCENTAJES

TIPO DE EXPLOTACION: VIÑEDO

PROVINCIA DE LA RIOJA

N.° de ord.	DEPARTAMENTOS	Hasta el 20 %	Más del 20 y hasta el 25 %	Más del 25 y hasta el 30 %	Más del 30 y hasta el 35 %	Más del 35 y hasta el 40 %	Más del 40 y hasta el 45 %	Más del 45 y hasta el 50 %	Más del 50 %	No determinados	Totales	N.° de ord.
1	**Totales**	—	—	1	2	—	—	9	—	—	12	1
2	Arauco	—	—	—	—	—	—	2	—	—	2	2
3	Castro Barros	—	—	—	—	—	—	1	—	—	1	3
4	Chilecito	—	—	1	2	—	—	6	—	—	9	4

PROVINCIA DE MENDOZA

1	**Totales**	85	13	23	14	27	4	190	15	14	385	1
2	General Alvear	3	4	1	—	1	—	32	4	1	46	2
3	Godoy Cruz	—	—	—	1	2	—	—	—	—	3	3
4	Guaymallén	13	5	2	2	1	—	3	—	2	28	4
5	Junín	3	—	4	—	2	2	33	1	2	47	5
6	La Paz	1	—	—	—	—	—	5	—	—	6	6
7	Las Heras	2	—	4	1	2	—	9	1	1	20	7
8	Lavalle	5	3	—	1	—	—	11	1	—	21	8
9	Luján	3	—	1	1	1	—	2	—	—	8	9
10	Maipú	26	—	5	6	6	—	6	—	1	50	10
11	Rivadavia	8	—	1	—	3	1	22	3	1	39	11
12	San Martín	7	—	1	1	3	1	25	3	1	42	12
13	San Rafael	13	1	4	1	6	—	32	1	5	63	13
14	Santa Rosa	—	—	—	—	—	—	8	1	—	9	14
15	Tupungato	1	—	—	—	—	—	2	—	—	3	15

PROVINCIA DE SALTA

1	**Totales**	—	2	—	—	—	—	—	—	—	2	1
2	Cafayate	—	2	—	—	—	—	—	—	—	2	2

PROVINCIA DE SAN JUAN

1	**Totales**	15	7	14	9	13	1	45	3	10	117	1
2	Albardón	1	3	—	1	—	—	4	—	—	9	2
3	Angaco Sud	—	—	—	1	1	—	4	—	—	6	3
4	Caucete	—	—	—	2	—	—	4	—	1	7	4
5	Concepción	1	—	—	—	—	—	—	2	—	3	5
6	Chimbas	2	—	1	—	—	—	5	—	—	8	6
7	Desamparados	—	—	1	—	—	—	2	—	—	3	7
8	Nueve de Julio	—	—	4	—	—	—	7	—	—	11	8
9	Pocitos	2	1	2	3	6	1	5	—	5	25	9
10	Rivadavia	—	—	—	—	1	—	4	—	—	5	10
11	Santa Lucía	3	2	3	2	1	—	2	—	1	14	11
12	Sarmiento	1	—	1	—	—	—	1	—	—	3	12
13	Trinidad	4	—	2	—	2	—	—	—	—	8	13
14	Ullún	—	—	—	—	—	—	1	—	3	4	14
15	Valle Fértil	—	—	—	—	2	—	1	—	—	3	15
16	Veinticinco de Mayo	1	1	—	—	—	—	5	—	—	7	16
17	Zonda	—	—	—	—	—	—	—	1	—	1	17

PROVINCIA DE SANTA FE

1	**Totales**	—	—	—	—	—	—	1	—	—	1	1
2	Iriondo	—	—	—	—	—	—	1	—	—	1	2

TERRITORIO DE NEUQUEN

1	**Totales**	—	—	—	—	—	—	1	1	—	2	1
2	Confluencia	—	—	—	—	—	—	1	1	—	2	2

TERRITORIO DE RIO NEGRO

1	**Totales**	—	1	1	2	4	3	31	8	—	50	1
2	Avellaneda	—	—	—	—	—	—	—	1	—	1	2
3	General Roca	—	1	1	2	4	3	31	7	—	49	3

ARRENDAMIENTOS EN ESPECIE CLASIFICADOS POR ESCALA DE PORCENTAJES

TIPO DE EXPLOTACION: YERBAL

N.° de ord.	DEPARTAMENTOS	Hasta el 20 %	Más del 20 y hasta el 25 %	Más del 25 y hasta el 30 %	Más del 30 y hasta el 35 %	Más del 35 y hasta el 40 %	Más del 40 y hasta el 45 %	Más del 45 y hasta el 50 %	Mas del 50 %	No determinados	Totales	N.° de ord.
1	**Totales de la República**	3	2	1	1	—	—	3	—	—	10	1
2	Misiones	3	2	1	1	—	—	3	—	—	10	2

TERRITORIO DE MISIONES

1	**Totales**	3	2	1	1	—	—	3	—	—	10	1
2	Apóstoles	—	—	—	—	—	—	2	—	—	2	2
3	Candelaria	2	1	—	1	—	—	—	—	—	4	3
4	Concepción	—	—	—	—	—	—	1	—	—	1	4
5	Iguazú	1	—	1	—	—	—	—	—	—	2	5
6	Posadas	—	1	—	—	—	—	—	—	—	1	6

ARRENDAMIENTOS EN ESPECIE CLASIFICADOS POR ESCALA DE PORCENTAJES

TIPO DE EXPLOTACION: MONTE FORESTAL

N.° de ord.	PROVINCIAS Y TERRITORIOS	Hasta el 5 %	Más del 5 y hasta el 10 %	Más del 10 y hasta el 15 %	Más del 15 y hasta el 20 %	Más del 20 y hasta el 25 %	Más del 25 y hasta el 30 %	Más del 30 y hasta el 35 %	Más del 35 y hasta el 40 %	Más del 40 y hasta el 45 %	Más del 45 y hasta el 50 %	Más del 50 %	No determinados	Totales	N.° de ord.
1	**Totales de la República**	2	11	11	22	8	5	1	—	1	63	4	5	133	1
	PROVINCIAS														
2	Buenos Aires	—	1	—	—	1	—	—	—	—	28	3	1	34	2
3	Catamarca	—	—	—	—	—	—	1	—	—	2	—	—	3	3
4	Córdoba	2	4	8	15	5	2	—	—	1	15	—	2	54	4
5	Corrientes	—	—	—	—	—	—	—	—	—	—	—	—	—	5
6	Entre Ríos	—	—	—	3	2	—	—	—	—	8	1	—	14	6
7	Jujuy	—	—	—	—	—	—	—	—	—	—	—	—	—	7
8	La Rioja	—	—	—	—	—	—	—	—	—	—	—	—	—	8
9	Mendoza	—	1	—	—	—	—	—	—	—	3	—	—	4	9
10	Salta	—	—	—	—	—	—	—	—	—	1	—	—	1	10
11	San Juan	—	—	—	—	—	—	—	—	—	—	—	—	—	11
12	San Luis	—	—	—	—	—	1	—	—	—	2	—	—	3	12
13	Santa Fé	—	—	2	2	—	2	—	—	—	1	—	1	8	13
14	Santiago del Estero	—	—	—	—	—	—	—	—	—	1	—	1	2	14
15	Tucumán	—	—	—	—	—	—	—	—	—	—	—	—	—	15
	TERRITORIOS														
16	Chaco	—	—	1	—	—	—	—	—	—	—	—	—	1	16
17	Chubut	—	—	—	—	—	—	—	—	—	—	—	—	—	17
18	Formosa	—	5	—	—	—	—	—	—	—	—	—	—	5	18
19	La Pampa	—	—	—	2	—	—	—	—	—	—	—	—	2	19
20	Los Andes	—	—	—	—	—	—	—	—	—	—	—	—	—	20
21	Misiones	—	—	—	—	—	—	—	—	—	1	—	—	1	21
22	Neuquén	—	—	—	—	—	—	—	—	—	—	—	—	—	22
23	Río Negro	—	—	—	—	—	—	—	—	—	1	—	—	1	23
24	Santa Cruz	—	—	—	—	—	—	—	—	—	—	—	—	—	24
25	Tierra del Fuego	—	—	—	—	—	—	—	—	—	—	—	—	—	25

ARRENDAMIENTOS EN ESPECIE CLASIFICADOS POR ESCALA DE PORCENTAJES

TIPO DE EXPLOTACION: MONTE FORESTAL

PROVINCIA DE BUENOS AIRES

N.° de ord.	PARTIDOS Y DEPARTAMENTOS	Hasta el 5 %	Más del 5 y hasta el 10 %	Más del 10 y hasta el 15 %	Más del 15 y hasta el 20 %	Más del 20 y hasta el 25 %	Más del 25 y hasta el 30 %	Más del 30 y hasta el 35 %	Más del 35 y hasta el 40 %	Más del 40 y hasta el 45 %	Más del 45 y hasta el 50 %	Más del 50 %	No determinados	Totales	N.° de ord.
1	**Totales**	—	1	—	—	1	—	—	—	—	28	3	1	34	1
2	Coronel Suárez	—	—	—	—	—	—	—	—	—	1	—	—	1	2
3	Chacabuco	—	1	—	—	—	—	—	—	—	—	—	—	1	3
4	Las Conchas	—	—	—	—	—	—	—	—	—	7	—	—	7	4
5	San Fernando	—	—	—	—	1	—	—	—	—	20	3	1	25	5

PROVINCIA DE CATAMARCA

1	**Totales**	—	—	—	—	—	—	1	—	—	2	—	—	3	1
2	Capayán	—	—	—	—	—	—	1	—	—	—	—	—	1	2
3	Esquiú	—	—	—	—	—	—	—	—	—	2	—	—	2	3

PROVINCIA DE CORDOBA

1	**Totales**	2	4	8	15	5	2	—	—	1	15	—	2	54	1
2	Cruz del Eje	1	—	—	—	—	—	—	—	—	2	—	—	3	2
3	General Roca	—	—	—	1	—	—	—	—	—	—	—	—	1	3
4	Juárez Celman	—	—	—	—	1	—	—	—	—	—	—	—	1	4
5	Río Cuarto	—	—	—	—	1	—	—	—	—	—	—	—	1	5
6	Río Primero	1	4	8	10	—	1	—	—	1	10	—	1	36	6
7	Río Segundo	—	—	—	—	1	—	—	—	—	—	—	—	1	7
8	San Alberto	—	—	—	—	—	1	—	—	—	2	—	—	3	8
9	San Javier	—	—	—	1	—	—	—	—	—	—	—	—	1	9
10	San Justo	—	—	—	2	1	—	—	—	—	1	—	1	5	10
11	Santa María	—	—	—	—	1	—	—	—	—	—	—	—	1	11
12	Totoral	—	—	—	1	—	—	—	—	—	—	—	—	1	12

PROVINCIA DE ENTRE RIOS

1	**Totales**	—	—	—	3	2	—	—	—	—	8	1	—	14	1
2	Diamante	—	—	—	—	1	—	—	—	—	—	—	—	1	2
3	Gualeguaychú	—	—	—	—	—	—	—	—	—	8	1	—	9	3
4	La Paz	—	—	—	1	—	—	—	—	—	—	—	—	1	4
5	Nogoyá	—	—	—	1	—	—	—	—	—	—	—	—	1	5
6	Paraná	—	—	—	1	1	—	—	—	—	—	—	—	2	6

PROVINCIA DE MENDOZA

1	**Totales**	—	1	—	—	—	—	—	—	—	3	—	—	4	1
2	Lavalle	—	1	—	—	—	—	—	—	—	1	—	—	2	2
3	Tunuyán	—	—	—	—	—	—	—	—	—	2	—	—	2	3

PROVINCIA DE SALTA

1	**Totales**	—	—	—	—	—	—	—	—	—	1	—	—	1	1
2	Campo Santo	—	—	—	—	—	—	—	—	—	1	—	—	1	2

PROVINCIA DE SAN LUIS

1	**Totales**	—	—	—	—	—	1	—	—	—	2	—	—	3	1
2	Ayacucho	—	—	—	—	—	1	—	—	—	—	—	—	1	2
3	Junín	—	—	—	—	—	—	—	—	—	2	—	—	2	3

PROVINCIA DE SANTA FE

1	**Totales**	—	—	2	2	—	2	—	—	—	1	—	1	8	1
2	Capital	—	—	—	—	—	—	—	—	—	1	—	—	1	2
3	Nueve de Julio	—	—	1	—	—	—	—	—	—	—	—	—	1	3
4	San Justo	—	—	1	1	—	2	—	—	—	—	—	1	5	4
5	Vera	—	—	—	1	—	—	—	—	—	—	—	—	1	5

ARRENDAMIENTOS EN ESPECIE CLASIFICADOS POR ESCALA DE PORCENTAJES

TIPO DE EXPLOTACION: MONTE FORESTAL

PROVINCIA DE SANTIAGO DEL ESTERO

N.° de ord.	PARTIDOS	Hasta el 5 %	Más del 5 y hasta el 10 %	Más del 10 y hasta el 15 %	Más del 15 y hasta el 20 %	Más del 20 y hasta el 25 %	Más del 25 y hasta el 30 %	Más del 30 y hasta el 35 %	Más del 35 y hasta el 40 %	Más del 40 y hasta el 45 %	Más del 45 y hasta el 50 %	Más del 50 %	No determinados	Totales	N.° de ord.
1	**Totales**	—	—	—	—	—	—	—	—	—	1	—	1	2	1
2	Copo	—	—	—	—	—	—	—	—	—	—	—	1	1	2
3	La Banda	—	—	—	—	—	—	—	—	—	1	—	—	1	3

TERRITORIO DEL CHACO

1	**Totales**	—	—	1	—	—	—	—	—	—	—	—	—	1	1
2	Resistencia	—	—	1	—	—	—	—	—	—	—	—	—	1	2

TERRITORIO DE FORMOSA

1	**Totales**	—	5	—	—	—	—	—	—	—	—	—	—	5	1
2	Formosa	—	5	—	—	—	—	—	—	—	—	—	—	5	2

TERRITORIO DE LA PAMPA

1	**Totales**	—	—	—	2	—	—	—	—	—	—	—	—	2	1
2	Caleu Caleu	—	—	—	1	—	—	—	—	—	—	—	—	1	2
3	Trenel	—	—	—	1	—	—	—	—	—	—	—	—	1	3

TERRITORIO DE MISIONES

1	**Totales**	—	—	—	—	—	—	—	—	—	1	—	—	1	1
2	Iguazú	—	—	—	—	—	—	—	—	—	1	—	—	1	2

TERRITORIO DE RIO NEGRO

1	**Totales**	—	—	—	—	—	—	—	—	—	1	—	—	1	1
2	Bariloche	—	—	—	—	—	—	—	—	—	1	—	—	1	2

ARRENDAMIENTOS EN ESPECIE CLASIFICADOS POR ESCALA DE PORCENTAJES

TIPO DE EXPLOTACION: VIVERO

N.º de ord.	PROVINCIAS Y TERRITORIOS	Hasta el 20 %	Más del 20 y hasta el 25 %	Más del 25 y hasta el 30 %	Más del 30 y hasta el 35 %	Más del 35 y hasta el 40 %	Más del 40 y hasta el 45 %	Más del 45 y hasta el 50 %	Más del 50 %	No determinados	Totales	N.º de ord.
1	**Totales de la República**	1	—	—	—	—	1	6	1	—	9	1
	PROVINCIAS											
2	Buenos Aires	1	—	—	—	—	—	3	1	—	5	2
3	Córdoba	—	—	—	—	—	—	2	—	—	2	3
4	Santa Fe	—	—	—	—	—	—	1	—	—	1	4
5	Santiago del Estero	—	—	—	—	—	1	—	—	—	1	5

PROVINCIA DE BUENOS AIRES

N.º de ord.	PARTIDOS Y DEPARTAMENTOS	Hasta el 20 %	Más del 20 y hasta el 25 %	Más del 25 y hasta el 30 %	Más del 30 y hasta el 35 %	Más del 35 y hasta el 40 %	Más del 40 y hasta el 45 %	Más del 45 y hasta el 50 %	Más del 50 %	No determinados	Totales	N.º de ord.
1	**Totales**	1	—	—	—	—	—	3	1	—	5	1
2	Lobos	—	—	—	—	—	—	—	1	—	1	2
3	Nueve de Julio	1	—	—	—	—	—	—	—	—	1	3
4	Quilmes	—	—	—	—	—	—	1	—	—	1	4
5	San Pedro	—	—	—	—	—	—	2	—	—	2	5

PROVINCIA DE CORDOBA

1	**Totales**	—	—	—	—	—	—	2	—	—	2	1
2	Capital	—	—	—	—	—	—	2	—	—	2	2

PROVINCIA DE SANTA FE

1	**Totales**	—	—	—	—	—	—	1	—	—	1	1
2	Rosario	—	—	—	—	—	—	1	—	—	1	2

PROVINCIA DE SANTIAGO DEL ESTERO

1	**Totales**	—	—	—	—	—	1	—	—	—	1	1
2	Silípica	—	—	—	—	—	1	—	—	—	1	2

ARRENDAMIENTOS EN ESPECIE CLASIFICADOS POR ESCALA DE PORCENTAJES

TIPO DE EXPLOTACION: JARDIN

N.° de ord.	PROVINCIAS Y TERRITORIOS	Hasta el 20 %	Más del 20 y hasta el 25 %	Más del 25 y hasta el 30 %	Más del 30 y hasta el 35 %	Más del 35 y hasta el 40 %	Más del 40 y hasta el 45 %	Más del 45 y hasta el 50 %	Mas del 50 %	No determinados	Totales	N.° de ord.
1	**Totales de la República**	—	1	—	—	—	—	—	—	—	1	1
2	Santa Fe	—	1	—	—	—	—	—	—	—	1	2

PROVINCIA DE SANTA FE

N.° de ord.	DEPARTAMENTOS	Hasta el 20 %	Más del 20 y hasta el 25 %	Más del 25 y hasta el 30 %	Más del 30 y hasta el 35 %	Más del 35 y hasta el 40 %	Más del 40 y hasta el 45 %	Más del 45 y hasta el 50 %	Mas del 50 %	No determinados	Totales	N.° de ord.
1	**Totales**	—	1	—	—	—	—	—	—	—	1	1
2	San Lorenzo	—	1	—	—	—	—	—	—	—	1	2

ARRENDAMIENTOS EN ESPECIE CLASIFICADOS POR ESCALA DE PORCENTAJES

TIPO DE EXPLOTACION: CON GANADERIA

N.° de ord.	PROVINCIAS Y TERRITORIOS	Hasta el 20 %	Más del 20 y hasta el 25 %	Más del 25 y hasta el 30 %	Más del 30 y hasta el 35 %	Más del 35 y hasta el 40 %	Más del 40 y hasta el 45 %	Más del 45 y hasta el 50 %	Más del 50 %	No determinados	Totales	N.° de ord.
1	**Totales de la República**	172	102	51	33	9	6	247	13	33	666	1
	PROVINCIAS											
2	Buenos Aires	17	12	12	11	5	4	75	7	5	148	2
3	Catamarca	8	3	—	4	—	—	3	—	1	19	3
4	Córdoba	88	58	23	4	—	—	65	2	9	249	4
5	Corrientes	1	3	—	7	—	—	14	—	1	26	5
6	Entre Ríos	17	11	—	4	—	—	16	—	1	49	6
7	Jujuy	—	—	—	—	—	—	—	—	—	—	7
8	La Rioja	—	—	—	—	—	—	—	—	—	—	8
9	Mendoza	2	1	8	—	—	—	11	1	8	31	9
10	Salta	—	—	—	—	—	—	1	—	—	1	10
11	San Juan	—	—	—	—	—	—	1	—	—	1	11
12	San Luis	6	—	—	1	—	—	10	2	2	21	12
13	Santa Fe	7	10	4	1	1	2	9	—	1	35	13
14	Santiago del Estero	3	—	—	—	1	—	2	—	1	7	14
15	Tucumán	—	—	—	—	—	—	3	—	—	3	15
	TERRITORIOS											
16	Chaco	2	—	—	—	—	—	—	—	—	2	16
17	Chubut	2	1	2	—	—	—	6	—	—	11	17
18	Formosa	—	—	—	—	—	—	1	—	—	1	18
19	La Pampa	19	2	1	1	1	—	21	—	4	49	19
20	Los Andes	—	—	—	—	—	—	—	—	—	—	20
21	Misiones	—	—	—	—	—	—	—	—	—	—	21
22	Neuquén	—	1	—	—	—	—	3	—	—	4	22
23	Río Negro	—	1	—	—	1	—	6	1	—	9	23
24	Santa Cruz	—	—	—	—	—	—	—	—	—	—	24
25	Tierra del Fuego	—	—	—	—	—	—	—	—	—	—	25

ARRENDAMIENTOS EN ESPECIE CLASIFICADOS POR ESCALA DE PORCENTAJES

TIPO DE EXPLOTACION: CON GANADERIA

PROVINCIA DE BUENOS AIRES

N.° de ord.	PARTIDOS Y DEPARTAMENTOS	Hasta el 20 %	Más del 20 y hasta el 25 %	Más del 25 y hasta el 30 %	Más del 30 y hasta el 35 %	Más del 35 y hasta el 40 %	Más del 40 y hasta el 45 %	Más del 45 y hasta el 50 %	Mas del 50 %	No determinados	Totales	N.° de ord.
1	**Totales**	17	12	12	11	5	4	75	7	5	148	1
2	Adolfo Alsina	1	—	—	—	—	—	—	—	—	1	2
3	Alberti	—	—	—	—	—	—	1	—	—	1	3
4	Ayacucho	1	—	—	—	—	—	7	—	—	8	4
5	Azul	—	1	—	—	—	—	1	—	1	3	5
6	Bahía Blanca	—	—	—	—	—	—	1	—	—	1	6
7	Baradero	—	—	1	—	—	1	—	—	—	2	7
8	Bragado	—	—	1	—	—	—	—	—	—	1	8
9	Campana	—	1	—	—	—	—	1	—	—	2	9
10	Carlos Casares	—	1	—	—	—	—	—	—	—	1	10
11	Carlos Tejedor	—	—	—	—	—	—	1	—	—	1	11
12	Caseros	1	—	—	—	—	—	—	—	—	1	12
13	Castelli	—	—	—	—	—	—	2	—	—	2	13
14	Colón	—	—	—	1	—	—	—	—	—	1	14
15	Coronel Dorrego	1	—	—	1	—	—	—	—	—	2	15
16	Coronel Pringles	1	1	—	—	—	—	—	—	—	2	16
17	Coronel Suárez	—	—	—	—	—	—	—	3	—	3	17
18	Chacabuco	—	—	—	—	—	—	1	—	—	1	18
19	Chascomús	—	—	—	—	—	—	2	—	—	2	19
20	Chivilcoy	—	—	1	1	—	—	—	—	—	2	20
21	Dolores	—	—	—	—	—	—	2	—	—	2	21
22	Estéban Echeverría	—	—	—	—	—	—	1	—	—	1	22
23	Exaltación de la Cruz	—	—	—	—	1	—	—	—	—	1	23
24	Gral. Alvear	—	—	—	—	—	—	1	—	—	1	24
25	Gral. Belgrano	—	—	—	—	—	1	1	—	—	2	25
26	Gral. Lamadrid	2	1	—	—	—	—	1	—	—	4	26
27	Gral. Las Heras	—	—	—	—	—	—	—	1	—	1	27
28	Gral. Madariaga	—	—	—	—	—	—	4	—	—	4	28
29	Gral. Paz	—	—	—	—	—	—	1	—	—	1	29
30	Gral. Pinto	—	—	—	—	—	—	—	—	1	1	30
31	Gral. Viamonte	—	1	—	—	—	—	—	—	—	1	31
32	Gral. Villegas	—	1	—	—	—	—	1	—	1	3	32
33	Gonzáles Chaves	—	—	1	—	—	—	—	—	—	1	33

34	Guaminí	1	—	—	—	—	—	—	—	—	1	34
35	Juárez	1	1	—	—	—	—	1	—	—	3	35
36	Laprida	—	—	—	—	—	—	2	—	—	2	36
37	Las Conchas	—	—	—	—	—	—	3	—	—	3	37
38	Las Flores	—	—	—	—	—	—	1	—	—	1	38
39	Lincoln	—	—	—	—	—	—	1	—	—	1	39
40	Lobería	—	—	—	—	—	—	3	—	—	3	40
41	Lobos	—	—	—	—	—	—	—	2	1	3	41
42	Magdalena	—	—	1	2	—	—	—	—	—	3	42
43	Maipú	—	—	—	—	—	—	2	—	—	2	43
44	Marcelino Ugarte	—	—	—	—	2	—	—	—	—	2	44
45	Mar Chiquita	—	—	—	—	—	1	2	—	—	3	45
46	Mercedes	—	—	—	1	—	—	1	—	—	2	46
47	Monte	—	—	—	—	—	—	1	—	—	1	47
48	Necochea	—	—	—	—	—	—	2	—	1	3	48
49	Nueve de Julio	—	—	—	—	—	—	1	—	—	1	49
50	Olavarría	1	1	—	—	—	—	—	—	—	2	50
51	Patagones	1	—	—	—	—	—	—	—	—	1	51
52	Pellegrini	—	—	1	—	—	—	—	—	—	1	52
53	Pila	—	—	—	—	—	—	5	—	—	5	53
54	Puan	—	—	—	—	—	—	1	—	—	1	54
55	Ramallo	—	—	—	—	1	—	—	—	—	1	55
56	Rauch	—	—	—	—	—	—	3	—	—	3	56
57	Rojas	—	—	1	2	—	1	—	—	—	4	57
58	Roque Pérez	—	1	—	—	—	—	2	—	—	3	58
59	Saavedra	1	—	—	—	—	—	—	—	—	1	59
60	Saladillo	—	1	—	—	—	—	1	—	—	2	60
61	San Andrés de Giles	—	—	1	1	—	—	—	1	—	3	61
62	San Nicolás	—	—	—	1	1	—	—	—	—	2	62
63	San Pedro	—	—	1	—	—	—	—	—	—	1	63
64	Tandil	—	—	—	—	—	—	2	—	—	2	64
65	Tordillo	1	—	—	—	—	—	3	—	—	4	65
66	Tornquist	—	—	—	—	—	—	1	—	—	1	66
67	Tres Arroyos	—	—	1	—	—	—	—	—	—	1	67
68	Vecino	1	—	—	—	—	—	6	—	—	7	68
69	Veinticinco de Mayo	—	1	1	1	—	—	1	—	—	4	69
70	Villarino	3	—	1	—	—	—	1	—	—	5	70

PROVINCIA DE CATAMARCA

1	**Totales**	8	3	—	4	—	—	3	—	1	19	1
2	Ambato	1	—	—	2	—	—	1	—	1	5	2
3	Belén	6	—	—	—	—	—	1	—	—	7	3

ARRENDAMIENTOS EN ESPECIE CLASIFICADOS POR ESCALA DE PORCENTAJES

TIPO DE EXPLOTACION: CON GANADERIA

Provincia de Catamarca (Continuación)

N.° de ord.	DEPARTAMENTOS	Hasta el 20 %	Más del 20 y hasta el 25 %	Más del 25 y hasta el 30 %	Más del 30 y hasta el 35 %	Más del 35 y hasta el 40 %	Más del 40 y hasta el 45 %	Más del 45 y hasta el 50 %	Más del 50 %	No determinados	Totales	N.° de ord.
4	Capital	—	—	—	1	—	—	1	—	—	2	4
5	El Alto	—	2	—	—	—	—	—	—	—	2	5
6	Paclín	—	—	—	1	—	—	—	—	—	1	6
7	Santa Rosa	1	1	—	—	—	—	—	—	—	2	7

PROVINCIA DE CORDOBA

1	**Totales**	88	58	23	4	—	—	65	2	9	249	1
2	Calamuchita	1	1	—	—	—	—	—	—	—	2	2
3	Colón	1	5	1	1	—	—	4	1	1	14	3
4	Cruz del Eje	1	1	—	—	—	—	4	—	1	7	4
5	General Roca	4	3	—	—	—	—	2	—	—	9	5
6	Ischilín	—	—	—	—	—	—	3	—	—	3	6
7	Juárez Celman	5	2	—	—	—	—	—	—	—	7	7
8	Marcos Juárez	—	3	5	—	—	—	2	—	—	10	8
9	Minas	—	1	1	1	—	—	7	—	—	10	9
10	Pocho	—	—	—	—	—	—	4	—	1	5	10
11	Punilla	1	—	—	—	—	—	2	—	—	3	11
12	Río Cuarto	10	4	—	1	—	—	5	—	3	23	12
13	Río Primero	23	3	—	—	—	—	3	1	1	31	13
14	Río Seco	2	—	—	—	—	—	3	—	—	5	14
15	Río Segundo	16	3	1	—	—	—	1	—	—	21	15
16	San Alberto	—	—	2	—	—	—	7	—	—	9	16
17	San Javier	—	1	—	1	—	—	3	—	—	5	17
18	San Justo	13	15	4	—	—	—	8	—	1	41	18
19	Santa María	5	—	—	—	—	—	—	—	—	5	19
20	Tercero Abajo	—	1	1	—	—	—	2	—	—	4	20
21	Tercero Arriba	3	6	—	—	—	—	1	—	—	10	21
22	Totoral	1	—	—	—	—	—	1	—	—	2	22
23	Tulumba	1	—	—	—	—	—	1	—	—	2	23
24	Unión	1	9	8	—	—	—	2	—	1	21	24

PROVINCIA DE CORRIENTES

1	**Totales**	1	3	—	7	—	—	14	—	1	26	1	
2	Bella Vista	—	—	—	1	—	—	—	—	—	1	2	
3	Capital	—	1	—	1	—	—	—	—	—	2	3	
4	Curuzú Cuatiá	—	—	—	—	—	—	1	—	—	1	4	
5	Esquina	1	—	—	—	—	—	1	—	—	2	5	
6	General Paz	—	—	—	1	—	—	2	—	—	3	6	
7	Goya	—	—	—	2	—	—	4	—	1	7	7	
8	Mercedes	—	1	—	—	—	—	1	—	—	2	8	
9	Monte Caseros	—	—	—	1	—	—	—	—	—	1	9	
10	San Cosme	—	—	—	1	—	—	3	—	—	4	10	
11	Santo Tomé	—	1	—	—	—	—	—	—	—	1	11	
12	Sauce	—	—	—	—	—	—	2	—	—	2	12	

PROVINCIA DE ENTRE RIOS

1	**Totales**	17	11	—	4	—	—	16	—	1	49	1	
2	Concordia	1	—	—	—	—	—	2	—	—	3	2	
3	Diamante	1	—	—	—	—	—	3	—	—	4	3	
4	Federación	—	—	—	4	—	—	—	—	—	4	4	
5	Gualeguay	—	2	—	—	—	—	1	—	—	3	5	
6	Gualeguaychú	—	1	—	—	—	—	—	—	—	1	6	
7	La Paz	2	—	—	—	—	—	—	—	—	2	7	
8	Nogoyá	4	5	—	—	—	—	3	—	—	12	8	
9	Paraná	1	1	—	—	—	—	2	—	—	4	9	
10	San José de Feliciano	1	1	—	—	—	—	—	—	—	2	10	
11	Uruguay	2	1	—	—	—	—	—	—	—	3	11	
12	Victoria	2	—	—	—	—	—	3	—	1	6	12	
13	Villaguay	3	—	—	—	—	—	2	—	—	5	13	

PROVINCIA DE MENDOZA

1	**Totales**	2	1	8	—	—	—	11	1	8	31	1	
2	General Alvear	—	—	1	—	—	—	1	—	2	4	2	
3	Guaymallén	—	—	—	—	—	—	—	—	1	1	3	
4	La Paz	—	1	7	—	—	—	—	—	1	9	4	
5	Lavalle	1	—	—	—	—	—	1	—	—	2	5	
6	Maipú	—	—	—	—	—	—	1	—	—	1	6	
7	Rivadavia	—	—	—	—	—	—	2	—	—	2	7	
8	San Carlos	—	—	—	—	—	—	—	1	1	2	8	
9	San Rafael	1	—	—	—	—	—	4	—	2	7	9	
10	Santa Rosa	—	—	—	—	—	—	2	—	—	2	10	
11	Tupungato	—	—	—	—	—	—	—	—	1	1	11	

ARRENDAMIENTOS EN ESPECIE CLASIFICADOS POR ESCALA DE PORCENTAJES

TIPO DE EXPLOTACION: CON GANADERIA

PROVINCIA DE SALTA

N.° de ord.	DEPARTAMENTOS	Hasta el 20 %	Más del 20 y hasta el 25 %	Más del 25 y hasta el 30 %	Más del 30 y hasta el 35 %	Más del 35 y hasta el 40 %	Más del 40 y hasta el 45 %	Más del 45 y hasta el 50 %	Mas del 50 %	No determinados	Totales	N.° de ord.
1	**Totales**	—	—	—	—	—	—	1	—	—	1	1
2	La Viña	—	—	—	—	—	—	1	—	—	1	2

PROVINCIA DE SAN JUAN

1	**Totales**	—	—	—	—	—	—	1	—	—	1	1
2	Veinticinco de Mayo	—	—	—	—	—	—	1	—	—	1	2

PROVINCIA DE SAN LUIS

1	**Totales**	6	—	—	1	—	—	10	2	2	21	1
2	Belgrano	—	—	—	—	—	—	—	1	—	1	2
3	Capital	—	—	—	—	—	—	1	—	—	1	3
4	Chacabuco	1	—	—	1	—	—	1	—	—	3	4
5	Junín	—	—	—	—	—	—	2	—	—	2	5
6	Pedernera	3	—	—	—	—	—	1	—	—	4	6
7	Pringles	2	—	—	—	—	—	—	1	1	4	7
8	San Martín	—	—	—	—	—	—	5	—	1	6	8

PROVINCIA DE SANTA FE

1	**Totales**	7	10	4	1	1	2	9	—	1	35	1
2	Capital	1	2	—	—	—	—	—	—	—	3	2
3	Caseros	—	—	1	—	1	1	—	—	—	3	3
4	Castellanos	—	—	—	—	—	—	1	—	—	1	4
5	Constitución	—	—	—	—	—	1	—	—	—	1	5
6	General López	—	3	2	—	—	—	2	—	—	7	6
7	General Obligado	1	—	—	—	—	—	—	—	—	1	7
8	Las Colonias	—	1	—	—	—	—	2	—	—	3	8
9	San Cristóbal	—	1	—	—	—	—	1	—	1	3	9
10	San Javier	—	1	—	—	—	—	1	—	—	2	10

11	San Jerónimo	1	1	—	—	—	—	—	—	—	2	11
12	San Lorenzo	—	—	—	1	—	—	—	—	—	1	12
13	San Martín	1	—	1	—	—	—	—	—	—	2	13
14	Vera	—	1	—	—	—	—	—	—	—	1	14

PROVINCIA DE SANTIAGO DEL ESTERO

1	**Totales**	3	—	—	—	1	—	2	—	1	7	1
2	Belgrano	—	—	—	—	—	—	1	—	1	2	2
3	Capital	—	—	—	—	1	—	—	—	—	1	3
4	Loreto	1	—	—	—	—	—	—	—	—	1	4
5	Robles	—	—	—	—	—	—	1	—	—	1	5
6	Veintiocho de Marzo	2	—	—	—	—	—	—	—	—	2	6

PROVINCIA DE TUCUMAN

1	**Totales**	—	—	—	—	—	—	3	—	—	3	1
2	Graneros	—	—	—	—	—	—	1	—	—	1	2
3	Leales	—	—	—	—	—	—	1	—	—	1	3
4	Río Chico	—	—	—	—	—	—	1	—	—	1	4

TERRITORIO DEL CHACO

1	**Totales**	2	—	—	—	—	—	—	—	—	2	1
2	Campo del Cielo	2	—	—	—	—	—	—	—	—	2	2

TERRITORIO DEL CHUBUT

1	**Totales**	2	1	2	—	—	—	6	—	—	11	1
2	Languiñeo	—	—	1	—	—	—	—	—	—	1	2
3	Futaleufú	2	1	1	—	—	—	3	—	—	7	3
4	Rawson	—	—	—	—	—	—	1	—	—	1	4
5	Sarmiento	—	—	—	—	—	—	2	—	—	2	5

TERRITORIO DE FORMOSA

1	**Totales**	—	—	—	—	—	—	1	—	—	1	1
2	Bermejo	—	—	—	—	—	—	1	—	—	1	2

ARRENDAMIENTOS EN ESPECIE CLASIFICADOS POR ESCALA DE PORCENTAJES

TIPO DE EXPLOTACION: CON GANADERIA

TERRITORIO DE LA PAMPA

N.° de ord.	DEPARTAMENTOS	Hasta el 20 %	Más del 20 y hasta el 25 %	Más del 25 y hasta el 30 %	Más del 30 y hasta el 35 %	Más del 35 y hasta el 40 %	Más del 40 y hasta el 45 %	Más del 45 y hasta el 50 %	Más del 50 %	No determinados	Totales	N.° de ord.
1	**Totales**	19	2	1	1	1	—	21	—	4	49	1
2	Atreucó	3	—	—	—	—	—	—	—	—	3	2
3	Caleu Caleu	—	—	—	—	—	—	—	—	1	1	3
4	Conhello	1	1	—	—	—	—	1	—	—	3	4
5	Chapaleufú	—	—	—	—	—	—	1	—	—	1	5
6	Chicalcó	—	—	—	—	—	—	1	—	—	1	6
7	Hucal	2	—	—	—	—	—	—	—	—	2	7
8	Lihuel Calel	1	—	—	—	—	—	—	—	—	1	8
9	Loventuel	—	—	—	—	1	—	5	—	—	6	9
10	Rancul	1	—	1	—	—	—	2	—	—	4	10
11	Realicó	2	—	—	—	—	—	—	—	—	2	11
12	Toay	3	1	—	1	—	—	4	—	1	10	12
13	Trenel	2	—	—	—	—	—	—	—	—	2	13
14	Utracán	4	—	—	—	—	—	7	—	2	13	14

TERRITORIO DE NEUQUEN

1	**Totales**	—	—	1	—	—	—	3	—	—	4	1
2	Catán Lil	—	—	1	—	—	—	—	—	—	1	2
3	Lacar	—	—	—	—	—	—	1	—	—	1	3
4	Loncopué	—	—	—	—	—	—	1	—	—	1	4
5	Picunches	—	—	—	—	—	—	1	—	—	1	5

TERRITORIO DE RIO NEGRO

1	**Totales**	—	1	—	—	1	—	6	1	—	9	1
2	Adolfo Alsina	—	1	—	—	—	—	—	—	—	1	2
3	Avellaneda	—	—	—	—	—	—	3	—	—	3	3
4	El Cuy	—	—	—	—	1	—	—	—	—	1	4
5	General Conesa	—	—	—	—	—	—	1	1	—	2	5
6	Nueve de Julio	—	—	—	—	—	—	1	—	—	1	6
7	Pichi Mahuida	—	—	—	—	—	—	1	—	—	1	7

ARRENDAMIENTOS EN ESPECIE CLASIFICADOS POR ESCALA DE PORCENTAJES

TIPO DE EXPLOTACION: CRIA DE GANADO

N.° de ord.	PROVINCIAS Y TERRITORIOS	Hasta el 15 %	Más del 15 y hasta el 20 %	Más del 20 y hasta el 25 %	Más del 25 y hasta el 30 %	Más del 30 y hasta el 35 %	Más del 35 y hasta el 40 %	Más del 40 y hasta el 45 %	Más del 45 y hasta el 50 %	Más del 50 %	No determinados	Totales	N.° de ord.
1	**Totales de la República**	**297**	**190**	**149**	**60**	**98**	**37**	**5**	**821**	**36**	**155**	**1.758**	1
	PROVINCIAS												
2	Buenos Aires	4	16	19	9	11	14	2	396	16	6	493	2
3	Catamarca	33	—	4	1	17	4	—	16	5	3	83	3
4	Córdoba	40	40	34	12	22	2	—	134	—	31	315	4
5	Corrientes	4	5	4	2	3	—	—	23	1	2	44	5
6	Entre Ríos	7	39	41	6	3	2	1	48	—	9	156	6
7	Jujuy	31	1	—	—	—	—	—	1	—	56	89	7
8	La Rioja	—	—	—	1	3	—	—	1	—	3	8	8
9	Mendoza	—	—	—	1	—	—	—	5	2	—	8	9
10	Salta	3	3	—	—	—	—	—	3	—	4	13	10
11	San Juan	1	—	1	—	—	—	—	1	—	1	4	11
12	San Luis	17	12	1	3	9	1	—	62	—	6	111	12
13	Santa Fe	10	38	20	7	5	1	—	32	3	5	121	13
14	Santiago del Estero	29	10	8	4	5	2	1	24	—	14	97	14
15	Tucumán	4	1	—	—	1	—	—	1	3	1	11	15
	TERRITORIOS												
16	Chaco	3	—	1	—	—	1	—	2	1	—	8	16
17	Chubut	—	1	3	5	10	3	—	26	—	2	50	17
18	Formosa	6	—	—	—	—	—	—	1	1	—	8	18
19	La Pampa	13	18	6	9	3	5	1	31	1	5	92	19
20	Los Andes	—	—	—	—	—	—	—	—	—	—	—	20
21	Misiones	—	—	—	—	—	—	—	—	—	—	—	21
22	Neuquén	1	2	2	—	3	—	—	2	—	5	15	22
23	Río Negro	1	2	5	—	3	2	—	12	3	2	30	23
24	Santa Cruz	—	2	—	—	—	—	—	—	—	—	2	24
25	Tierra del Fuego	—	—	—	—	—	—	—	—	—	—	—	25

ARRENDAMIENTOS EN ESPECIE CLASIFICADOS POR ESCALA DE PORCENTAJES

TIPO DE EXPLOTACION: CRIA DE GANADO

PROVINCIA DE BUENOS AIRES

N.º de ord.	PARTIDOS Y DEPARTAMENTOS	Hasta el 15 %	Más del 15 y hasta el 20 %	Más del 20 y hasta el 25 %	Más del 25 y hasta el 30 %	Más del 30 y hasta el 35 %	Más del 35 y hasta el 40 %	Más del 40 y hasta el 45 %	Más del 45 y hasta el 50 %	Más del 50 %	No determinados	Totales	N.º de ord.
1	**Totales**	4	16	19	9	11	14	2	398	16	6	493	1
2	Adolfo Alsina	—	2	—	—	—	—	—	1	—	—	3	2
3	Ayacucho	—	—	—	1	1	—	—	26	—	—	28	3
4	Azul	—	1	1	—	—	1	—	7	—	—	10	4
5	Bahía Blanca	—	—	—	—	—	—	—	2	—	—	2	5
6	Balcarce	—	—	—	—	—	—	—	5	1	—	6	6
7	Bartolomé Mitre	—	—	—	—	1	—	—	2	—	—	3	7
8	Bolívar	—	—	1	—	—	—	—	1	—	—	2	8
9	Bragado	—	—	—	1	—	—	—	—	—	—	1	9
10	Brandsen	—	—	—	—	—	—	—	2	—	—	2	10
11	Cañuelas	—	—	—	—	—	—	—	1	—	—	1	11
12	Carlos Tejedor	—	—	—	—	—	—	—	1	—	—	1	12
13	Carmen de Areco	—	—	—	—	—	1	—	—	—	—	1	13
14	Castelli	—	—	—	—	—	—	—	4	—	—	4	14
15	Coronel Pringles	—	—	2	—	—	—	—	4	—	—	6	15
16	Coronel Suárez	—	—	—	—	—	—	—	1	—	—	1	16
17	Chacabuco	—	—	—	—	—	—	—	1	—	—	1	17
18	Chascomús	—	—	—	—	—	—	—	5	—	—	5	18
19	Dolores	1	—	—	—	—	—	—	8	—	—	9	19
20	Exaltación de la Cruz	—	—	—	—	1	—	—	—	—	—	1	20
21	General Alvarado	—	—	—	—	—	—	—	1	—	—	1	21
22	General Belgrano	—	—	—	—	—	—	—	2	—	—	2	22
23	General Lamadrid	—	—	—	—	—	—	—	11	—	—	11	23
24	General Lavalle	—	—	—	—	—	—	—	30	—	—	30	24
25	General Madariaga	—	1	1	—	—	—	—	54	3	—	59	25
26	General Paz	—	1	—	—	—	2	—	—	—	—	3	26
27	General Pinto	—	—	1	—	—	—	—	—	—	—	1	27
28	General Viamonte	—	—	—	—	—	—	—	—	—	1	1	28
29	General Villegas	—	—	1	—	—	—	—	2	—	—	3	29
30	González Chaves	—	—	—	—	—	2	—	3	—	—	5	30
31	Juárez	—	1	—	—	—	—	—	10	1	—	12	31
32	Laprida	—	—	—	—	—	—	—	3	—	—	3	32
33	Las Flores	—	—	1	1	—	—	—	1	—	—	3	33
34	Lincoln	—	—	1	—	—	—	—	2	—	—	3	34

	Lobería	—	—	—	—	—	1	—	9	—	1	11	35	
36	Lobos	—	—	—	—	—	2	—	—	—	1	3	36	
37	Luján	—	—	—	1	—	—	—	—	—	—	1	37	
38	Magdalena	—	—	—	—	1	—	—	2	—	—	3	38	
39	Maipú	—	—	—	—	—	—	—	21	—	—	21	39	
40	Marcelino Ugarte	—	—	—	—	—	—	—	1	—	—	1	40	
41	Marcos Paz	—	—	—	1	—	—	—	—	—	—	1	41	
42	Mar Chiquita	—	—	—	—	—	1	—	21	2	—	24	42	
43	Matanza	—	—	—	—	—	—	—	1	—	—	1	43	
44	Merlo	—	—	—	—	—	—	—	—	1	—	1	44	
45	Monte	1	—	—	—	—	—	—	—	—	—	1	45	
46	Navarro	—	—	1	—	—	1	—	—	—	—	2	46	
47	Necochea	—	—	—	—	—	—	—	2	—	—	2	47	
48	Nueve de Julio	—	—	1	—	1	—	—	1	—	—	3	48	
49	Olavarría	—	2	—	1	—	—	—	13	—	—	16	49	
50	Patagones	—	4	1	—	—	—	—	1	—	—	6	50	
51	Pehuajó	—	1	—	—	—	—	—	3	—	—	4	51	
52	Pergamino	—	—	—	—	—	—	—	—	—	1	1	52	
53	Pila	—	—	—	—	1	—	1	25	1	—	28	53	
54	Puan	1	1	1	—	—	—	—	9	—	—	12	54	
55	Ramallo	—	—	—	—	1	—	—	—	—	—	1	55	
56	Rauch	—	—	—	—	—	—	1	10	1	—	12	56	
57	Roque Pérez	—	—	—	—	—	—	—	8	—	—	8	57	
58	Saavedra	—	—	—	—	—	1	—	1	—	1	3	58	
59	Saladillo	—	—	1	1	—	—	—	3	—	—	5	59	
60	San Andrés de Giles	—	—	—	—	1	—	—	—	—	—	1	60	
61	San Pedro	—	—	—	—	1	—	—	—	—	—	1	61	
62	San Vicente	—	—	—	—	—	—	—	1	—	—	1	62	
63	Tandil	—	1	—	—	—	—	—	3	—	—	4	63	
64	Tapalqué	—	—	—	—	1	—	—	10	—	—	11	64	
65	Tordillo	—	—	—	—	—	—	—	20	—	—	20	65	
66	Tornquist	—	—	1	—	—	—	—	—	3	—	4	66	
67	Trenque Lauquen	—	—	2	—	—	—	—	2	—	—	4	67	
68	Tres Arroyos	—	—	—	—	—	—	—	1	—	—	1	68	
69	Vecino	1	—	—	2	1	—	—	33	3	1	41	69	
70	Veinticinco de Mayo	—	—	2	—	—	1	—	4	—	—	7	70	
71	Villarino	—	1	—	—	—	1	—	1	—	—	3	71	

PROVINCIA DE CATAMARCA

1	**Totales**	**33**	—	**4**	**1**	**17**	**4**	—	**16**	**5**	**3**	**83**	**1**
2	Ambato	1	—	3	—	5	—	—	—	5	—	14	2
3	Ancasti	—	—	1	—	2	—	—	—	—	—	3	3
4	Andalgalá	—	—	—	—	—	—	—	—	—	1	1	4

ARRENDAMIENTOS EN ESPECIE CLASIFICADOS POR ESCALA DE PORCENTAJES

TIPO DE EXPLOTACION: CRIA DE GANADO

Provincia de Catamarca (Continuación)

N.° de ord.	DEPARTAMENTOS	Hasta el 15 %	Más del 15 y hasta el 20 %	Más del 20 y hasta el 25 %	Más del 25 y hasta el 30 %	Más del 30 y hasta el 35 %	Más del 35 y hasta el 40 %	Más del 40 y hasta el 45 %	Más del 45 y hasta el 50 %	Más del 50 %	No determinados	Totales	N.° de ord.
5	Belén	32	—	—	—	—	1	—	7	—	—	40	5
6	Capayán	—	—	—	—	1	—	—	—	—	—	1	6
7	Capital	—	—	—	—	1	—	—	—	—	—	1	7
8	El Alto	—	—	—	—	1	—	—	—	—	—	1	8
9	Esquiú	—	—	—	—	—	3	—	—	—	—	3	9
10	La Paz	—	—	—	1	1	—	—	—	—	2	4	10
11	Paclín	—	—	—	—	3	—	—	—	—	—	3	11
12	Pomán	—	—	—	—	—	—	—	1	—	—	1	12
13	Santa María	—	—	—	—	—	—	—	6	—	—	6	13
14	Santa Rosa	—	—	—	—	1	—	—	—	—	—	1	14
15	Tinogasta	—	—	—	—	—	—	—	1	—	—	1	15
16	Valle Viejo	—	—	—	—	2	—	—	1	—	—	3	16

PROVINCIA DE CORDOBA

1	**Totales**	40	40	34	12	22	2	—	134	—	31	315	1
2	Calamuchita	2	1	1	—	5	—	—	13	—	—	22	2
3	Colón	1	—	—	—	—	—	—	1	—	—	2	3
4	Cruz del Eje	—	2	2	—	3	—	—	18	—	4	29	4
5	General Roca	1	3	1	1	—	—		1	—	1	8	5
6	Ischilín	—	1	1	—	—	—	—	7	—	—	9	6
7	Juárez Celman	2	2	4	1	—	—	—	2	—	—	11	7
8	Marcos Juárez	1	1	3	—	4	—	—	1	—	—	10	8
9	Minas	—	1	1	1	4	—	—	6	—	3	16	9
10	Pocho	—	—	—	—	—	1	—	9	—	8	18	10
11	Punilla	—	—	—	—	—	—	—	3	—	—	3	11
12	Río Cuarto	7	9	2	1	—	1	—	14	—	5	39	12
13	Río Primero	13	7	3	1	2	—	—	5	—	3	34	13
14	Río Seco	2	—	1	—	—	—	—	2	—	—	5	14
15	Río Segundo	1	1	—	—	—	—	—	4	—	1	7	15
16	San Alberto	—	1	3	—	2	—	—	19	—	2	27	16
17	San Javier	—	—	—	—	—	—	—	4	—	—	4	17
18	San Justo	3	3	9	4	1	—	—	8	—	1	29	18
19	Santa María	3	1	—	—	—	—	—	1	—	1	6	19
									1	—	—	1	20

21	Tercero Abajo	—	3	1	—	—	—	—	3	—	—	7	21
22	Tercero Arriba	1	1	—	1	—	—	—	—	—	1	4	22
23	Totoral	1	—	—	1	—	—	—	9	—	—	11	23
24	Tulumba	1	1	—	—	1	—	—	2	—	—	5	24
25	Unión	1	2	2	1	—	—	—	1	—	1	8	25

PROVINCIA DE CORRIENTES

1	**Totales**	4	5	4	2	3	—	—	23	1	2	44	1
2	Capital	—	—	—	—	—	—	—	—	1	—	1	2
3	Curuzú Cuatiá	—	—	2	1	—	—	—	4	—	—	7	3
4	Esquina	—	2	—	—	—	—	—	6	—	1	9	4
5	Goya	—	—	—	—	1	—	—	3	—	—	4	5
6	Mburucuyá	—	—	—	—	—	—	—	1	—	—	1	6
7	Mercedes	—	—	—	1	1	—	—	2	—	1	5	7
8	Monte Caseros	1	—	—	—	—	—	—	2	—	—	3	8
9	Paso de los Libres	—	—	1	—	—	—	—	1	—	—	2	9
10	San Cosme	—	1	—	—	—	—	—	1	—	—	2	10
11	San Luis del Palmar	—	—	1	—	1	—	—	1	—	—	3	11
12	San Martín	3	—	—	—	—	—	—	1	—	—	4	12
13	San Miguel	—	1	—	—	—	—	—	—	—	—	1	13
14	Santo Tomé	—	—	—	—	—	—	—	1	—	—	1	14
15	Sauce	—	1	—	—	—	—	—	—	—	—	1	15

PROVINCIA DE ENTRE RIOS

1	**Totales**	7	39	41	6	3	2	1	48	—	9	156	1
2	Colón	—	2	3	—	—	—	1	—	—	—	6	2
3	Concordia	—	2	2	—	—	—	—	2	—	—	6	3
4	Diamante	—	1	2	—	—	—	—	—	—	2	5	4
5	Federación	—	—	2	—	1	—	—	2	—	—	5	5
6	Gualeguay	—	1	2	1	—	—	—	1	—	2	7	6
7	Gualeguaychú	—	—	6	—	—	—	—	3	—	2	11	7
8	La Paz	3	9	2	—	—	1	—	11	—	2	28	8
9	Nogoyá	—	8	4	1	1	—	—	6	—	1	21	9
10	Paraná	1	4	3	—	—	—	—	3	—	—	11	10
11	Rosario Tala	1	—	8	—	—	—	—	—	—	—	9	11
12	San José de Feliciano	—	—	1	2	1	—	—	6	—	—	10	12
13	Uruguay	—	2	5	—	—	—	—	3	—	—	10	13
14	Victoria	—	7	—	1	—	—	—	4	—	—	12	14
15	Villaguay	2	3	1	1	—	1	—	7	—	—	15	15

ARRENDAMIENTOS EN ESPECIE CLASIFICADOS POR ESCALA DE PORCENTAJES

TIPO DE EXPLOTACION: CRIA DE GANADO

PROVINCIA DE JUJUY

N.° de ord.	DEPARTAMENTOS	Hasta el 15 %	Más del 15 y hasta el 20 %	Más del 20 y hasta el 25 %	Más del 25 y hasta el 30 %	Más del 30 y hasta el 35 %	Más del 35 y hasta el 40 %	Más del 40 y hasta el 45 %	Más del 45 y hasta el 50 %	Más del 50 %	No determinados	Totales	N.° de ord.
1	**Totales**	31	1	—	—	—	—	—	1	—	56	89	1
2	Capital	—	1	—	—	—	—	—	—	—	—	1	2
3	Cochinoca	—	—	—	—	—	—	—	—	—	56	56	3
4	El Carmen	—	—	—	—	—	—	—	1	—	—	1	4
5	Humahuaca	31	—	—	—	—	—	—	—	—	—	31	5

PROVINCIA DE LA RIOJA

1	**Totales**	—	—	—	1	3	—	—	1	—	3	8	1
2	Capital	—	—	—	1	—	—	—	1	—	—	2	2
3	Ocampo	—	—	—	—	—	—	—	—	—	2	2	3
4	Sanagasta	—	—	—	—	3	—	—	—	—	—	3	4
5	San Martín	—	—	—	—	—	—	—	—	—	1	1	5

PROVINCIA DE MENDOZA

1	**Totales**	—	—	—	1	—	—	—	5	2	—	8	1
2	General Alvear	—	—	—	1	—	—	—	—	1	—	2	2
3	Lavalle	—	—	—	—	—	—	—	1	—	—	1	3
4	Luján	—	—	—	—	—	—	—	1	—	—	1	4
5	Rivadavia	—	—	—	—	—	—	—	—	1	—	1	5
6	San Carlos	—	—	—	—	—	—	—	1	—	—	1	6
7	San Martín	—	—	—	—	—	—	—	1	—	—	1	7
8	San Rafael	—	—	—	—	—	—	—	1	—	—	1	8

PROVINCIA DE SALTA

1	**Totales**	3	3	—	—	—	—	—	3	—	4	13	1
		—	—	—	—	—	—	—	1	—	1	2	2

4	Chicoana	—	—	—	—	—	—	—	1	—	—	1	4	
5	Metán	—	3	—	—	—	—	—	—	—	1	4	5	
6	Molinos	3	—	—	—	—	—	—	1	—	—	4	6	
7	Rivadavia	—	—	—	—	—	—	—	—	—	1	1	7	

PROVINCIA DE SAN JUAN

1	**Totales**	1	—	1	—	—	—	—	1	—	1	4	1	
2	Jachal	1	—	—	—	—	—	—	—	—	—	1	2	
3	Veinticinco de Mayo	—	—	1	—	—	—	—	1	—	1	3	3	

PROVINCIA DE SAN LUIS

1	**Totales**	17	12	1	3	9	1	—	62	—	6	111	1	
2	Ayacucho	—	—	—	—	3	—	—	14	—	—	17	2	
3	Belgrano	—	1	—	—	—	—	—	3	—	1	5	3	
4	Capital	1	—	—	—	1	—	—	8	—	1	11	4	
5	Chacabuco	1	—	—	—	—	—	—	6	—	2	9	5	
6	Junín	1	—	—	—	—	—	—	3	—	—	4	6	
7	Pedernera	9	2	—	3	3	—	—	6	—	—	23	7	
8	Pringles	4	4	1	—	2	—	—	7	—	—	18	8	
9	San Martín	1	5	—	—	—	1	—	15	—	2	24	9	

PROVINCIA DE SANTA FE

1	**Totales**	10	38	20	7	5	1	—	32	3	5	121	1	
2	Capital	—	—	—	—	—	—	—	1	—	—	1	2	
3	Caseros	—	—	—	—	1	—	—	—	—	—	1	3	
4	Castellanos	—	—	2	—	—	—	—	7	—	—	9	4	
5	Garay	3	4	1	—	—	—	—	—	—	—	8	5	
6	General López	—	—	—	1	1	1	—	—	—	2	5	6	
7	General Obligado	1	10	6	—	—	—	—	—	3	1	21	7	
8	Iriondo	—	—	—	1	1	—	—	2	—	—	4	8	
9	Las Colonias	—	—	3	—	—	—	—	6	—	—	9	9	
10	Nueve de Julio	5	—	—	—	—	—	—	1	—	—	6	10	
11	Rosario	—	—	—	2	—	—	—	—	—	—	2	11	
12	San Cristóbal	1	4	1	—	1	—	—	8	—	1	16	12	
13	San Javier	—	4	—	—	—	—	—	2	—	—	6	13	
14	San Jerónimo	—	—	—	1	1	—	—	1	—	—	3	14	
15	San Justo	—	10	6	2	—	—	—	2	—	1	21	15	
16	San Lorenzo	—	—	—	—	—	—	—	1	—	—	1	16	
17	Vera	—	6	1	—	—	—	—	1	—	—	8	17	

ARRENDAMIENTOS EN ESPECIE CLASIFICADOS POR ESCALA DE PORCENTAJES

TIPO DE EXPLOTACION: CRIA DE GANADO

PROVINCIA DE SANTIAGO DEL ESTERO

N.° de ord.	DEPARTAMENTOS	Hasta el 15 %	Más del 15 y hasta el 20 %	Más del 20 y hasta el 25 %	Más del 25 y hasta el 30 %	Más del 30 y hasta el 35 %	Más del 35 y hasta el 40 %	Más del 40 y hasta el 45 %	Más del 45 y hasta el 50 %	Más del 50 %	No determinados	Totales	N.° de ord.
1	**Totales**	29	10	8	4	5	2	1	24	—	14	97	1
2	Aguirre	3	—	2	—	—	—	—	2	—	—	7	2
3	Avellaneda	—	1	—	—	—	—	—	—	—	1	2	3
4	Bartolomé Mitre	3	2	—	—	—	—	—	1	—	—	6	4
5	Belgrano	12	3	1	—	—	—	—	1	—	3	20	5
6	Capital	—	—	—	—	—	—	—	—	—	3	3	6
7	Copo	—	—	—	—	—	—	—	2	—	—	2	7
8	Choya	—	1	—	2	—	1	—	1	—	—	5	8
9	Figueroa	2	1	—	—	—	—	—	—	—	—	3	9
10	La Banda	—	—	—	—	1	—	—	5	—	1	7	10
11	Loreto	—	—	—	2	—	—	—	1	—	—	3	11
12	Mariano Moreno	2	—	—	—	—	—	—	1	—	—	3	12
13	Matará	3	—	—	—	—	—	—	3	—	—	6	13
14	Ojo de Agua	—	—	—	—	—	—	—	—	—	2	2	14
15	Quebrachos	—	—	4	—	—	—	—	6	—	1	11	15
16	Rivadavia	2	1	—	—	—	—	—	—	—	—	3	16
17	Robles	—	—	—	—	—	1	1	—	—	1	3	17
18	Salavina	—	—	—	—	—	—	—	—	—	1	1	18
19	San Martín	—	—	1	—	4	—	—	—	—	—	5	19
20	Sarmiento	2	—	—	—	—	—	—	—	—	1	3	20
21	Silípica	—	—	—	—	—	—	—	1	—	—	1	21
22	Veintiocho de Marzo	—	1	—	—	—	—	—	—	—	—	1	22

PROVINCIA DE TUCUMAN

1	**Totales**	4	1	—	—	1	—	—	1	3	1	11	1
2	Graneros	1	1	—	—	—	—	—	—	—	—	2	2
3	Leales	1	—	—	—	1	—	—	—	3	1	6	3
4	Taff	1	—	—	—	—	—	—	1	—	—	2	4
5	Trancas	1	—	—	—	—	—	—	—	—	—	1	5

TERRITORIO DEL CHACO

1	**Totales**	3	—	1	—	—	1	—	2	1	—	8	1
2	Bermejo	—	—	—	—	—	—	—	—	1	—	1	2
3	Campo del Cielo	2	—	—	—	—	1	—	—	—	—	3	3
4	Martínez de Hoz	—	—	1	—	—	—	—	1	—	—	2	4
5	Resistencia	1	—	—	—	—	—	—	—	—	—	1	5
6	Tobas	—	—	—	—	—	—	—	1	—	—	1	6

TERRITORIO DEL CHUBUT

1	**Totales**	—	1	3	5	10	3	—	26	—	2	50	1
2	Cushamén	—	—	—	—	—	—	—	1	—	—	1	2
3	Escalante	—	—	—	—	1	—	—	—	—	—	1	3
4	Ameghino	—	—	—	—	2	—	—	1	—	—	3	4
5	Gastre	—	—	—	1	—	—	—	—	—	—	1	5
6	Languifico	—	—	—	—	1	1	—	—	—	1	3	6
7	Paso de Indios	—	—	—	1	—	—	—	7	—	—	8	7
8	Futaleufú	—	1	2	—	2	2	—	2	—	—	9	8
9	Río Senguer	—	—	—	—	2	—	—	2	—	—	4	9
10	Sarmiento	—	—	1	—	2	—	—	12	—	—	15	10
11	Tehuelches	—	—	—	3	—	—	—	1	—	1	5	11

TERRITORIO DE FORMOSA

1	**Totales**	6	—	—	—	—	—	—	1	1	—	8	1
2	Laishi	5	—	—	—	—	—	—	1	—	—	6	2
3	Patiño	—	—	—	—	—	—	—	—	1	—	1	3
4	Pirané	1	—	—	—	—	—	—	—	—	—	1	4

TERRITORIO DE LA PAMPA

1	**Totales**	13	18	6	9	3	5	1	31	1	5	92	1
2	Atreucó	1	—	—	—	—	1	—	—	—	—	2	2
3	Caleu Caleu	—	1	1	—	—	—	—	1	—	—	3	3
4	Capital	—	1	—	—	—	—	—	3	—	—	4	4
5	Conhello	4	5	—	1	—	—	—	3	—	—	13	5
6	Curacó	—	1	1	—	—	—	—	—	—	1	3	6
7	Chalileo	—	—	—	1	—	—	—	—	—	—	1	7
8	Chapaleufú	—	—	1	—	—	—	—	1	—	—	2	8
9	Chicalcó	—	—	—	—	—	—	—	2	—	—	2	9
10	Guatraché	—	1	—	—	—	—	—	—	—	—	1	10

ARRENDAMIENTOS EN ESPECIE CLASIFICADOS POR ESCALA DE PORCENTAJES

TIPO DE EXPLOTACION: CRIA DE GANADO

Territorio de La Pampa (Continuación)

N.° de ord.	DEPARTAMENTOS	Hasta el 15 %	Más del 15 y hasta el 20 %	Más del 20 y hasta el 25 %	Más del 25 y hasta el 30 %	Más del 30 y hasta el 35 %	Más del 35 y hasta el 40 %	Más del 40 y hasta el 45 %	Más del 45 y hasta el 50 %	Más del 50 %	No determinados	Totales	N.° de ord.
11	Hucal	—	1	1	3	—	—	—	3	1	1	10	11
12	Loventuel	1	—	—	4	—	3	—	9	—	2	19	12
13	Rancul	1	3	1	—	1	—	1	3	—	—	10	13
14	Realicó	1	—	—	—	—	—	—	1	—	—	2	14
15	Toay	2	1	1	—	1	—	—	2	—	—	7	15
16	Trenel	—	4	—	—	—	—	—	—	—	—	4	16
17	Utracán	3	—	—	—	1	1	—	3	—	1	9	17
	TERRITORIO DE NEUQUEN												
1	**Totales**	1	2	2	—	3	—	—	2	—	5	15	1
2	Aluminé	—	1	—	—	1	—	—	1	—	—	3	2
3	Añelo	—	—	—	—	1	—	—	—	—	—	1	3
4	Collón Curá	—	—	1	—	—	—	—	—	—	1	2	4
5	Chos Malal	—	1	—	—	—	—	—	—	—	—	1	5
6	Loncopué	—	—	—	—	1	—	—	—	—	1	2	6
7	Ñorquin	1	—	—	—	—	—	—	1	—	1	3	7
8	Picunches	—	—	—	—	—	—	—	—	—	1	1	8
9	Zapala	—	—	1	—	—	—	—	—	—	1	2	9
	TERRITORIO DE RIO NEGRO												
1	**Totales**	1	2	5	—	3	2	—	12	3	2	30	1
2	Adolfo Alsina	—	1	1	—	—	—	—	1	1	—	4	2
3	Avellaneda	1	1	4	—	2	—	—	8	1	2	19	3
4	El Cuy	—	—	—	—	—	2	—	—	—	—	2	4
5	General Conesa	—	—	—	—	1	—	—	—	—	—	1	5
6	General Roca	—	—	—	—	—	—	—	3	—	—	3	6
7	Pichi Mahuida	—	—	—	—	—	—	—	—	1	—	1	7
	TERRITORIO DE SANTA CRUZ												
1	**Totales**	—	2	—	—	—	—	—	—	—	—	2	1
2	Río Chico	—	2	—	—	—	—	—	—	—	—	2	2

ARRENDAMIENTOS EN ESPECIE CLASIFICADOS POR ESCALA DE PORCENTAJES

TIPO DE EXPLOTACION: INVERNADA

N.º de ord.	PROVINCIAS Y TERRITORIOS	Hasta el 15 %	Más del 15 y hasta el 20 %	Más del 20 y hasta el 25 %	Más del 25 y hasta el 30 %	Más del 30 y hasta el 35 %	Más del 35 y hasta el 40 %	Más del 40 y hasta el 45 %	Más del 45 y hasta el 50 %	Más del 50 %	No determinados	Totales	N.º de ord.
1	**Totales de la República**	1	8	4	5	2	—	—	46	2	5	73	1
	PROVINCIAS												
2	Buenos Aires	1	5	3	4	—	—	—	32	2	2	49	2
3	Catamarca	—	—	—	—	—	—	—	—	—	—	—	3
4	Córdoba	—	2	1	1	1	—	—	8	—	2	15	4
5	Corrientes	—	—	—	—	—	—	—	—	—	—	—	5
6	Entre Ríos	—	1	—	—	—	—	—	—	—	1	2	6
7	Jujuy	—	—	—	—	—	—	—	—	—	—	—	7
8	La Rioja	—	—	—	—	—	—	—	—	—	—	—	8
9	Mendoza	—	—	—	—	—	—	—	—	—	—	—	9
10	Salta	—	—	—	—	—	—	—	—	—	—	—	10
11	San Juan	—	—	—	—	—	—	—	—	—	—	—	11
12	San Luis	—	—	—	—	—	—	—	1	—	—	1	12
13	Santa Fe	—	—	—	—	1	—	—	—	—	—	1	13
14	Santiago del Estero	—	—	—	—	—	—	—	—	—	—	—	14
15	Tucumán	—	—	—	—	—	—	—	—	—	—	—	15
	TERRITORIOS												
16	Chaco	—	—	—	—	—	—	—	—	—	—	—	16
17	Chubut	—	—	—	—	—	—	—	—	—	—	—	17
18	Formosa	—	—	—	—	—	—	—	—	—	—	—	18
19	La Pampa	—	—	—	—	—	—	—	5	—	—	5	19
20	Los Andes	—	—	—	—	—	—	—	—	—	—	—	20
21	Misiones	—	—	—	—	—	—	—	—	—	—	—	21
22	Neuquén	—	—	—	—	—	—	—	—	—	—	—	22
23	Río Negro	—	—	—	—	—	—	—	—	—	—	—	23
24	Santa Cruz	—	—	—	—	—	—	—	—	—	—	—	24
25	Tierra del Fuego	—	—	—	—	—	—	—	—	—	—	—	25

ARRENDAMIENTOS EN ESPECIE CLASIFICADOS POR ESCALA DE PORCENTAJES

TIPO DE EXPLOTACION: INVERNADA

PROVINCIA DE BUENOS AIRES

N.° de ord.	PARTIDOS Y DEPARTAMENTOS	Hasta el 15 %	Más del 15 y hasta el 20 %	Más del 20 y hasta el 25 %	Más del 25 y hasta el 30 %	Más del 30 y hasta el 35 %	Más del 35 y hasta el 40 %	Más del 40 y hasta el 45 %	Más del 45 y hasta el 50 %	Más del 50 %	No determinados	Totales	N.° de ord.
1	**Totales**	1	5	3	4	—	—	—	32	2	2	49	1
2	Adolfo Alsina	—	—	—	—	—	—	—	1	—	—	1	2
3	Ayacucho	—	—	—	—	—	—	—	1	—	—	1	3
4	Bahía Blanca	—	—	1	—	—	—	—	—	—	—	1	4
5	Bartolomé Mitre	—	—	—	—	—	—	—	1	—	—	1	5
6	Carlos Tejedor	—	—	—	—	—	—	—	1	—	—	1	6
7	Coronel Pringles	—	—	1	—	—	—	—	—	—	—	1	7
8	Dolores	—	—	—	—	—	—	—	1	—	—	1	8
9	General Arenales	—	—	—	1	—	—	—	—	—	—	1	9
10	General Belgrano	—	—	—	1	—	—	—	—	—	—	1	10
11	General Lavalle	—	—	—	—	—	—	—	2	—	—	2	11
12	General Madariaga	—	—	—	—	—	—	—	3	—	—	3	12
13	General Paz	—	—	—	—	—	—	—	1	—	—	1	13
14	General Villegas	—	2	1	1	—	—	—	—	—	1	5	14
15	González Chaves	—	1	—	—	—	—	—	—	—	—	1	15
16	Guaminí	—	—	—	—	—	—	—	1	—	—	1	16
17	Juárez	—	—	—	—	—	—	—	—	—	1	1	17
18	La Plata	—	—	—	—	—	—	—	1	—	—	1	18
19	Lincoln	—	—	—	—	—	—	—	1	—	—	1	19
20	Lobería	—	—	—	—	—	—	—	1	—	—	1	20
21	Lobos	—	—	—	1	—	—	—	—	—	—	1	21
22	Mar Chiquita	—	—	—	—	—	—	—	7	—	—	7	22
23	Mercedes	—	—	—	—	—	—	—	1	—	—	1	23
24	Merlo	—	—	—	—	—	—	—	1	—	—	1	24
25	Navarro	1	—	—	—	—	—	—	—	—	—	1	25
26	Nueve de Julio	—	—	—	—	—	—	—	3	—	—	3	26
27	Pergamino	—	—	—	—	—	—	—	1	—	—	1	27
28	Saladillo	—	—	—	—	—	—	—	2	1	—	2	28
29	San Antonio de Areco	—	—	—	—	—	—	—	1	1	—	2	29
30	Tapalqué	—	1	—	—	—	—	—	—	—	—	1	30
31	Vecino	—	—	—	—	—	—	—	1	1	—	2	31
32	Villarino	—	1	—	—	—	—	—	—	—	—	1	32

PROVINCIA DE CORDOBA

1	**Totales**	—	2	1	1	1	—	—	8	—	2	15	1
2	General Roca	—	1	—	—	—	—	—	1	—	—	2	2
3	Juárez Celman	—	—	—	—	—	—	—	3	—	—	3	3
4	Río Cuarto	—	—	—	—	—	—	—	2	—	—	2	4
5	Río Segundo	—	—	—	—	—	—	—	1	—	—	1	5
6	San Alberto	—	—	—	—	1	—	—	—	—	—	1	6
7	San Justo	—	1	—	—	—	—	—	—	—	—	1	7
8	Tercero Abajo	—	—	—	—	—	—	—	—	—	2	2	8
9	Tercero Arriba	—	—	1	—	—	—	—	—	—	—	1	9
10	Unión	—	—	—	1	—	—	—	1	—	—	2	10

PROVINCIA DE ENTRE RIOS

1	**Totales**	—	1	—	—	—	—	—	—	—	1	2	1
2	Gualeguaychú	—	—	—	—	—	—	—	—	—	1	1	2
3	Rosario Tala	—	1	—	—	—	—	—	—	—	—	1	3

PROVINCIA DE SAN LUIS

1	**Totales**	—	—	—	—	—	—	—	1	—	—	1	1
2	Pringles	—	—	—	—	—	—	—	1	—	—	1	2

PROVINCIA DE SANTA FE

1	**Totales**	—	—	—	—	1	—	—	—	—	—	1	1
2	San Lorenzo	—	—	—	—	1	—	—	—	—	—	1	2

TERRITORIO DE LA PAMPA

1	**Totales**	—	—	—	—	—	—	—	5	—	—	5	1
2	Hucal	—	—	—	—	—	—	—	2	—	—	2	2
3	Maracó	—	—	—	—	—	—	—	1	—	—	1	3
4	Quemú Quemú	—	—	—	—	—	—	—	1	—	—	1	4
5	Toay	—	—	—	—	—	—	—	1	—	—	1	5

ARRENDAMIENTOS EN ESPECIE CLASIFICADOS POR ESCALA DE PORCENTAJES

TIPO DE EXPLOTACION: TAMBO

N.° de ord.	PROVINCIAS Y TERRITORIOS	Hasta el 15 %	Más del 15 y hasta el 20 %	Más del 20 y hasta el 25 %	Más del 25 y hasta el 30 %	Más del 30 y hasta el 35 %	Más del 35 y hasta el 40 %	Más del 40 y hasta el 45 %	Más del 45 y hasta el 50 %	Más del 50 %	No determinados	Totales	N.° de ord.
1	**Totales de la República**	7	14	30	28	32	80	43	611	10	32	887	1
	PROVINCIAS												
2	Buenos Aires	—	2	15	16	28	63	40	152	3	15	334	2
3	Catamarca	—	—	1	—	1	—	—	2	—	—	4	3
4	Córdoba	3	4	5	—	—	1	—	55	1	11	80	4
5	Corrientes	—	—	—	2	—	—	—	2	—	—	4	5
6	Entre Ríos	1	1	3	1	—	—	—	17	—	3	26	6
7	Jujuy	—	—	—	—	—	—	—	—	—	—	—	7
8	La Rioja	—	—	—	—	—	—	—	—	—	—	—	8
9	Mendoza	—	1	—	—	—	—	—	2	—	—	3	9
10	Salta	—	—	—	2	—	—	—	—	—	—	2	10
11	San Juan	—	—	—	—	—	—	—	—	—	—	—	11
12	San Luis	—	—	—	—	—	—	—	5	—	—	5	12
13	Santa Fe	2	6	6	7	3	16	3	366	4	1	414	13
14	Santiago del Estero	—	—	—	—	—	—	—	—	—	1	1	14
15	Tucumán	—	—	—	—	—	—	—	2	—	—	2	15
	TERRITORIOS												
16	Chaco	1	—	—	—	—	—	—	1	—	—	2	16
17	Chubut	—	—	—	—	—	—	—	—	—	—	—	17
18	Formosa	—	—	—	—	—	—	—	—	—	—	—	18
19	La Pampa	—	—	—	—	—	—	—	7	2	1	10	19
20	Los Andes	—	—	—	—	—	—	—	—	—	—	—	20
21	Misiones	—	—	—	—	—	—	—	—	—	—	—	21
22	Neuquén	—	—	—	—	—	—	—	—	—	—	—	22
23	Río Negro	—	—	—	—	—	—	—	—	—	—	—	23
24	Santa Cruz	—	—	—	—	—	—	—	—	—	—	—	24
25	Tierra del Fuego	—	—	—	—	—	—	—	—	—	—	—	25

PROVINCIA DE BUENOS AIRES

N.° de ord.	PARTIDOS	Hasta el 15 %	Más del 15 y hasta el 20 %	Más del 20 y hasta el 25 %	Más del 25 y hasta el 30 %	Más del 30 y hasta el 35 %	Más del 35 y hasta el 40 %	Más del 40 y hasta el 45 %	Más del 45 y hasta el 50 %	Más del 50 %	No determinados	Totales	N.° de ord
1	**Totales**	—	2	15	16	28	63	40	152	3	15	334	1
2	Adolfo Alsina	—	—	1	—	—	—	—	1	—	—	2	2
3	Alberti	—	—	—	—	—	—	—	1	—	—	1	3
4	Almirante Brown	—	—	—	—	—	—	—	1	—	—	1	4
5	Ayacucho	—	—	—	—	—	—	—	2	—	—	2	5
6	Bahía Blanca	—	—	1	—	—	—	—	1	—	—	2	6
7	Balcarce	—	1	—	—	—	—	—	1	—	—	2	7
8	Baradero	—	—	—	1	—	—	—	—	—	—	1	8
9	Bolívar	—	—	—	—	—	—	—	1	—	—	1	9
10	Bragado	—	—	—	—	—	—	—	1	—	—	1	10
11	Brandsen	—	—	—	—	—	—	—	4	—	—	4	11
12	Campana	—	—	—	—	—	—	—	1	—	—	1	12
13	Cañuelas	—	—	—	—	—	—	—	4	—	—	4	13
14	Carmen de Areco	—	—	—	1	—	1	30	—	—	—	32	14
15	Castelli	—	—	—	—	—	—	—	2	—	—	2	15
16	Coronel Suárez	—	—	—		—	—	—	2	—	—	2	16
17	Chacabuco	—	—	—	2	—	—	—	2	—	—	4	17
18	Chascomús	—	1	1	—	—	1	—	7	—	—	10	18
19	Chivilcoy	—	—	—	1	1	1	—	4	—	—	7	19
20	Dolores	—	—	—	—	—	—	—	1	—	—	1	20
21	Esteban Echeverría	—	—	—	—	—	1	—	—	—	—	1	21
22	Exaltación de la Cruz	—	—	—	—	3	1	—	1	—	—	5	22
23	Florencio Varela	—	—	—	—	1	—	—	—	—	—	1	23
24	General Belgrano	—	—	—	—	—	—	—	6	—	—	6	24
25	General Lamadrid	—	—	—	—	—	1	—	—	—	—	1	25
26	General Las Heras	—	—	—	—	—	—	—	1	—	1	2	26
27	General Paz	—	—	—	—	—	1	1	1	—	—	3	27
28	General Pinto	—	—	1	—	1	—	—	2	—	—	4	28
29	General Pueyrredón	—	—	—	—	—	—	—	1	—	—	1	29
30	General Rodríguez	—	—	—	—	1	3	—	—	—	—	4	30
31	General Sarmiento	—	—	—	—	—	—	—	2	—	—	2	31
32	General Uriburu	—	—	—	—	—	—	—	—	1	—	1	32
33	General Viamonte	—	—	—	—	—	—	—	—	—	1	1	33
34	General Villegas	—	—	2	—	—	2	—	2	—	—	6	34
35	Guaminí	—	—	—	—	—	1	—	1	—	—	2	35
36	La Plata	—	—	—	—	3	10	2	1	—	1	17	36
37	Las Flores	—	—	—	—	1	—	—	2	—	—	3	37
38	Leandro N. Alem	—	—	—	—	—	1	—	—	—	1	2	38

ARRENDAMIENTOS EN ESPECIE CLASIFICADOS POR ESCALA DE PORCENTAJES

TIPO DE EXPLOTACION: TAMBO

Provincia de Buenos Aires (Continuación)

N.° de ord.	PARTIDOS Y DEPARTAMENTOS	Hasta el 15 %	Más del 15 y hasta el 20 %	Más del 20 y hasta el 25 %	Más del 25 y hasta el 30 %	Más del 30 y hasta el 35 %	Más del 35 y hasta el 40 %	Más del 40 y hasta el 45 %	Más del 45 y hasta el 50 %	Más del 50 %	No determinados	Totales	N.° de ord.
39	Lincoln	—	—	—	1	—	—	1	3	—	—	5	39
40	Lobería	—	—	—	—	1	6	—	5	—	1	13	40
41	Lobos	—	—	—	—	3	13	—	17	—	—	33	41
42	Luján	—	—	—	1	3	1	—	—	—	—	5	42
43	Magdalena	—	—	—	—	1	—	4	13	—	1	19	43
44	Maipú	—	—	—	—	—	—	—	1	—	—	1	44
45	Marcos Paz	—	—	—	—	1	—	1	4	—	—	6	45
46	Matanza	—	—	—	1	—	—	—	—	—	—	1	46
47	Mercedes	—	—	—	—	—	3	—	1	—	1	5	47
48	Merlo	—	—	—	—	1	1	—	1	—	1	4	48
49	Monte	—	—	—	—	—	1	—	1	—	—	2	49
50	Navarro	—	—	2	1	4	8	—	5	—	4	24	50
51	Necochea	—	—	—	—	—	—	—	2	—	—	2	51
52	Nueve de Julio	—	—	1	—	—	—	—	5	—	—	6	52
53	Olavarría	—	—	—	—	—	—	—	1	—	—	1	53
54	Pehuajó	—	—	—	—	—	—	—	6	—	2	8	54
55	Pellegrini	—	—	—	—	—	—	—	1	—	—	1	55
56	Pergamino	—	—	—	—	1	1	—	6	—	—	8	56
57	Pila	—	—	—	—	—	—	—	4	—	—	4	57
58	Pilar	—	—	—	—	—	—	—	1	—	—	1	58
59	Puán	—	—	—	—	—	—	—	2	—	—	2	59
60	Rauch	—	—	—	—	—	—	—	1	—	—	1	60
61	Rivadavia	—	—	—	1	—	—	—	—	—	—	1	61
62	Rojas	—	—	—	—	—	—	—	1	—	—	1	62
63	Saavedra	—	—	—	—	—	—	—	1	—	—	1	63
64	San Andrés de Giles	—	—	—	—	1	2	—	1	—	—	4	64
65	San Antonio de Areco	—	—	—	—	—	1	1	—	1	—	3	65
66	San Nicolás	—	—	—	—	—	1	—	1	—	—	2	66
67	San Vicente	—	—	—	—	—	1	—	2	—	—	3	67
68	Suipacha	—	—	—	1	—	—	—	—	—	1	2	68
69	Tandil	—	—	6	5	—	—	—	4	—	—	15	69
70	Trenque Lauquen	—	—	—	—	—	—	—	1	—	—	1	70
71	Vecino	—	—	—	—	—	—	—	1	—	—	1	71

72	Veinticinco de Mayo	—	—	—	—	—	—	—	4	—	—	4	72
73	Villarino	—	—	—	—	1	—	—	—	1	—	2	73

PROVINCIA DE CATAMARCA

1	**Totales**	—	—	1	—	1	—	—	2	—	—	4	1
2	Capayán	—	—	—	—	—	—	—	1	—	—	1	2
3	Esquiú	—	—	—	—	—	—	—	1	—	—	1	3
4	Paclín	—	—	1	—	1	—	—	—	—	—	2	4

PROVINCIA DE CORDOBA

1	**Totales**	3	4	5	—	—	1	—	55	1	11	80	1
2	Calamuchita	—	—	—	—	—	—	—	1	—	—	1	2
3	Capital	—	—	1	—	—	—	—	3	—	—	4	3
4	Colón	1	1	1	—	—	—	—	5	—	1	9	4
5	General Roca	—	—	—	—	—	—	—	6	—	1	7	5
6	Juárez Celman	—	—	—	—	—	—	—	5	—	—	5	6
7	Marcos Juárez	1	—	—	—	—	—	—	1	—	—	2	7
8	Río Cuarto	—	—	—	—	—	—	—	6	—	3	9	8
9	Río Primero	—	1	—	—	—	—	—	—	—	—	1	9
10	Río Segundo	—	—	1	—	—	—	—	1	—	—	2	10
11	San Javier	—	—	—	—	—	—	—	1	—	—	1	11
12	San Justo	—	1	—	—	—	—	—	19	—	—	20	12
13	Santa María	1	—	—	—	—	—	—	—	1	—	2	13
14	Tercero Abajo	—	1	—	—	—	—	—	2	—	—	3	14
15	Tercero Arriba	—	—	—	—	—	1	—	2	—	1	4	15
16	Tulumba	—	—	—	—	—	—	—	—	—	1	1	16
17	Unión	—	—	2	—	—	—	—	3	—	4	9	17

PROVINCIA DE CORRIENTES

1	**Totales**	—	—	—	2	—	—	—	2	—	—	4	1
2	Bella Vista	—	—	—	1	—	—	—	—	—	—	1	2
3	Capital	—	—	—	—	—	—	—	1	—	—	1	3
4	Esquina	—	—	—	—	—	—	—	1	—	—	1	4
5	Paso de los Libres	—	—	—	1	—	—	—	—	—	—	1	5

PROVINCIA DE ENTRE RIOS

1	**Totales**	1	1	3	1	—	—	—	17	—	3	26	1
2	Colón	—	—	1	—	—	—	—	—	—	—	1	2
3	Concordia	—	—	—	—	—	—	—	1	—	—	1	3
4	Diamante	—	—	1	—	—	—	—	3	—	1	5	4
5	Federación	—	—	—	1	—	—	—	1	—	—	2	5

ARRENDAMIENTOS EN ESPECIE CLASIFICADOS POR ESCALA DE PORCENTAJES

TIPO DE EXPLOTACION: TAMBO

Provincia de Entre Ríos (Continuación)

N.º de ord.	DEPARTAMENTOS	Hasta el 15 %	Más del 15 y hasta el 20 %	Más del 20 y hasta el 25 %	Más del 25 y hasta el 30 %	Más del 30 y hasta el 35 %	Más del 35 y hasta el 40 %	Más del 40 y hasta el 45 %	Más del 45 y hasta el 50 %	Más del 50 %	No determinados	Totales	N.º de ord.
6	Nogoyá	—	—	—	—	—	—	—	1	—	—	1	6
7	Paraná	—	1	—	—	—	—	—	8	—	1	10	7
8	Rosario Tala	—	—	—	—	—	—	—	1	—	1	2	8
9	Uruguay	1	—	1	—	—	—	—	1	—	—	3	9
10	Villaguay	—	—	—	—	—	—	—	1	—	—	1	10
	PROVINCIA DE MENDOZA												
1	**Totales**	—	1	—	—	—	—	—	2	—	—	3	1
2	Lavalle	—	1	—	—	—	—	—	—	—	—	1	2
3	San Carlos	—	—	—	—	—	—	—	1	—	—	1	3
4	San Rafael	—	—	—	—	—	—	—	1	—	—	1	4
	PROVINCIA DE SALTA												
1	**Totales**	—	—	—	2	—	—	—	—	—	—	2	1
2	Campo Santo	—	—	—	2	—	—	—	—	—	—	2	2
	PROVINCIA DE SAN LUIS												
1	**Totales**	—	—	—	—	—	—	—	5	—	—	5	1
2	Capital	—	—	—	—	—	—	—	1	—	—	1	2
3	Junin	—	—	—	—	—	—	—	2	—	—	2	3
4	Pedernera	—	—	—	—	—	—	—	2	—	—	2	4
	PROVINCIA DE SANTA FE												
1	**Totales**	2	6	6	7	3	16	3	366	4	1	414	1
2	Capital	—	—	—	—	—	1	—	6	1	—	8	2
3	Castellanos	1	1	—	3	—	—	—	76	—	—	81	3
4	Constitución	—	—	—	—	—	—	—	3	—	—	2	4

5	Garay	—	—	—	—	—	—	—	1	—	—	1	5
6	General López	—	1	—	—	—	—	—	2	—	—	3	6
7	Iriondo	—	—	—	—	—	2	—	2	—	—	4	7
8	Las Colonias	—	2	5	2	2	4	2	247	2	1	267	8
9	Nueve de Julio	1	—	—	—	—	—	—	—	—	—	1	9
10	Rosario	—	1	—	—	—	—	—	—	—	—	1	10
11	San Cristóbal	—	—	1	2	—	1	—	22	—	—	26	11
12	San Javier	—	1	—	—	—	—	—	1	—	—	2	12
13	San Jerónimo	—	—	—	—	—	6	—	—	1	—	7	13
14	San Justo	—	—	—	—	—	1	—	3	—	—	4	14
15	San Lorenzo	—	—	—	—	1	1	1	2	—	—	5	15
16	San Martín	—	—	—	—	—	—	—	2	—	—	2	16

PROVINCIA DE SANTIAGO DEL ESTERO

1	**Totales**	—	—	—	—	—	—	—	—	—	1	1	1
2	Rivadavia	—	—	—	—	—	—	—	—	—	1	1	2

PROVINCIA DE TUCUMAN

1	**Totales**	—	—	—	—	—	—	—	2	—	—	2	1
2	Capital	—	—	—	—	—	—	—	1	—	—	1	2
3	Cruz Alta	—	—	—	—	—	—	—	1	—	—	1	3

TERRITORIO DEL CHACO

1	**Totales**	1	—	—	—	—	—	—	1	—	—	2	1
2	Campo del Cielo	1	—	—	—	—	—	—	—	—	—	1	2
3	Resistencia	—	—	—	—	—	—	—	1	—	—	1	3

TERRITORIO DE LA PAMPA

1	**Totales**	—	—	—	—	—	—	—	7	2	1	10	1
2	Catriló	—	—	—	—	—	—	—	2	—	—	2	2
3	Chapaleufú	—	—	—	—	—	—	—	2	—	1	3	3
4	Quemú Quemú	—	—	—	—	—	—	—	2	—	—	2	4
5	Rancul	—	—	—	—	—	—	—	—	1	—	1	5
6	Trenel	—	—	—	—	—	—	—	—	1	—	1	6
7	Utracán	—	—	—	—	—	—	—	1	—	—	1	7

ARRENDAMIENTOS EN ESPECIE CLASIFICADOS POR ESCALA DE PORCENTAJES

TIPO DE EXPLOTACION: GRANJA

N.° de ord.	PROVINCIAS Y TERRITORIOS	Hasta el 20 %	Más del 20 y hasta el 25 %	Más del 25 y hasta el 30 %	Más del 30 y hasta el 35 %	Más del 35 y hasta el 40 %	Más del 40 y hasta el 45 %	Más del 45 y hasta el 50 %	Más del 50 %	No determinados	Totales	N.° de ord.
1	**Totales de la República**	4	1	4	2	2	—	24	2	1	40	1
	PROVINCIAS											
2	Buenos Aires	1	—	—	2	1	—	3	1	—	8	2
3	Catamarca	—	—	—	—	—	—	—	—	—	—	3
4	Córdoba	1	—	1	—	—	—	3	—	—	5	4
5	Corrientes	—	—	1	—	—	—	9	—	—	10	5
6	Entre Ríos	—	1	2	—	1	—	1	—	—	5	6
7	Jujuy	—	—	—	—	—	—	—	—	—	—	7
8	La Rioja	—	—	—	—	—	—	—	—	—	—	8
9	Mendoza	—	—	—	—	—	—	—	—	—	—	9
10	Salta	—	—	—	—	—	—	1	—	—	1	10
11	San Juan	—	—	—	—	—	—	—	—	—	—	11
12	San Luis	—	—	—	—	—	—	—	—	1	1	12
13	Santa Fe	—	—	—	—	—	—	5	—	—	5	13
14	Santiago del Estero	—	—	—	—	—	—	—	—	—	—	14
15	Tucumán	—	—	—	—	—	—	—	—	—	—	15
	TERRITORIOS											
16	Chaco	—	—	—	—	—	—	—	—	—	—	16
17	Chubut	—	—	—	—	—	—	—	—	—	—	17
18	Formosa	1	—	—	—	—	—	—	—	—	1	18
19	La Pampa	1	—	—	—	—	—	—	—	—	1	19
20	Los Andes	—	—	—	—	—	—	—	—	—	—	20
21	Misiones	—	—	—	—	—	—	—	—	—	—	21
22	Neuquén	—	—	—	—	—	—	—	—	—	—	22
23	Río Negro	—	—	—	—	—	—	2	1	—	3	23
24	Santa Cruz	—	—	—	—	—	—	—	—	—	—	24
25	Tierra del Fuego	—	—	—	—	—	—	—	—	—	—	25

PROVINCIA DE BUENOS AIRES

N.° de ord.	PARTIDOS Y DEPARTAMENTOS	Hasta el 20 %	Más del 20 y hasta el 25 %	Más del 25 y hasta el 30 %	Más del 30 y hasta el 35 %	Más del 35 y hasta el 40 %	Más del 40 y hasta el 45 %	Más del 45 y hasta el 50 %	Más del 50 %	No determinados	Totales	N.° de ord.
1	**Totales**	1	—	—	2	1	—	3	1	—	8	1
2	Cañuelas	—	—	—	1	—	—	—	—	—	1	2
3	Exaltación de la Cruz	—	—	—	1	—	—	—	—	—	1	3
4	General Rodríguez	—	—	—	—	1	—	—	—	—	1	4
5	Junín	—	—	—	—	—	—	1	—	—	1	5
6	Magdalena	—	—	—	—	—	—	1	—	—	1	6
7	San Fernando	—	—	—	—	—	—	—	1	—	1	7
8	San Isidro	—	—	—	—	—	—	1	—	—	1	8
9	Tornquist	1	—	—	—	—	—	—	—	—	1	9

PROVINCIA DE CORDOBA

1	**Totales**	1	—	1	—	—	—	3	—	—	5	1
2	Capital	—	—	—	—	—	—	1	—	—	1	2
3	San Justo	1	—	1	—	—	—	1	—	—	3	3
4	Totoral	—	—	—	—	—	—	1	—	—	1	4

PROVINCIA DE CORRIENTES

1	**Totales**	—	—	1	—	—	—	9	—	—	10	1
2	Bella Vista	—	—	—	—	—	—	2	—	—	2	2
3	Capital	—	—	1	—	—	—	—	—	—	1	3
4	Goya	—	—	—	—	—	—	1	—	—	1	4
5	Lavalle	—	—	—	—	—	—	1	—	—	1	5
6	Monte Caseros	—	—	—	—	—	—	1	—	—	1	6
7	Saladas	—	—	—	—	—	—	2	—	—	2	7
8	San Cosme	—	—	—	—	—	—	1	—	—	1	8
9	San Luis del Palmar	—	—	—	—	—	—	1	—	—	1	9

ARRENDAMIENTOS EN ESPECIE CLASIFICADOS POR ESCALA DE PORCENTAJES

TIPO DE EXPLOTACION: GRANJA

PROVINCIA DE ENTRE RIOS

N.º de ord.	DEPARTAMENTOS	Hasta el 20 %	Más del 20 y hasta el 25 %	Más del 25 y hasta el 30 %	Más del 30 y hasta el 35 %	Más del 35 y hasta el 40 %	Más del 40 y hasta del 45 %	Más del 45 y hasta el 50 %	Más del 50 %	No determinados	Totales	N.º de ord.
1	**Totales**	—	1	2	—	1	—	1	—	—	5	1
2	Colón	—	—	—	—	—	—	1	—	—	1	2
3	Diamante	—	1	—	—	—	—	—	—	—	1	3
4	Federación	—	—	1	—	—	—	—	—	—	1	4
5	Uruguay	—	—	1	—	1	—	—	—	—	2	5

PROVINCIA DE SALTA

1	**Totales**	—	—	—	—	—	—	1	—	—	1	1
2	Cachí	—	—	—	—	—	—	1	—	—	1	2

PROVINCIA DE SAN LUIS

1	**Totales**	—	—	—	—	—	—	—	—	1	1	1
2	Junín	—	—	—	—	—	—	—	—	1	1	2

PROVINCIA DE SANTA FE

1	**Totales**	—	—	—	—	—	—	5	—	—	5	1
2	General López	—	—	—	—	—	—	2	—	—	2	2
3	Las Colonias	—	—	—	—	—	—	1	—	—	1	3
4	San Lorenzo	—	—	—	—	—	—	2	—	—	2	4

TERRITORIO DE FORMOSA

1	**Totales**	1	—	—	—	—	—	—	—	—	1	1
2	Laishi	1	—	—	—	—	—	—	—	—	1	2

TERRITORIO DE LA PAMPA

1	**Totales**	1	—	—	—	—	—	—	—	—	1	1
2	Atreucó	1	—	—	—	—	—	—	—	—	1	2

TERRITORIO DE RIO NEGRO

1	**Totales**	—	—	—	—	—	—	2	1	—	3	1
2	General Roca	—	—	—	—	—	—	—	1	—	1	2
3	Pichi Mahuida	—	—	—	—	—	—	2	—	—	2	3

ARRENDAMIENTOS EN ESPECIE CLASIFICADOS POR ESCALA DE PORCENTAJES

TIPO DE EXPLOTACION: CRIADERO DE ANIMALES MENORES

N.° de ord.	PROVINCIAS Y TERRITORIOS	Hasta el 20 %	Más del 20 y hasta el 25 %	Más del 25 y hasta el 30 %	Más del 30 y hasta el 35 %	Más del 35 y hasta el 40 %	Más del 40 y hasta el 45 %	Más del 45 y hasta el 50 %	Mas del 50 %	No determinados	Totales	N.° de ord.
1	**Totales de la República**	5	6	1	2	1	—	16	—	1	32	1
	PROVINCIAS											
2	Buenos Aires	—	—	—	—	—	—	1	—	—	1	2
3	Córdoba	5	5	—	2	1	—	14	—	1	28	3
4	Entre Ríos	—	—	—	—	—	—	1	—	—	1	4
5	Santa Fe	—	1	—	—	—	—	—	—	—	1	5
	TERRITORIOS											
6	Misiones	—	—	1	—	—	—	—	—	—	1	6

PROVINCIA DE BUENOS AIRES

N.° de ord.	PARTIDOS Y DEPARTAMENTOS	Hasta el 20 %	Más del 20 y hasta el 25 %	Más del 25 y hasta el 30 %	Más del 30 y hasta el 35 %	Más del 35 y hasta el 40 %	Más del 40 y hasta el 45 %	Más del 45 y hasta el 50 %	Mas del 50 %	No determinados	Totales	N.° de ord.
1	**Totales**	—	—	—	—	—	—	1	—	—	1	1
2	Pergamino	—	—	—	—	—	—	1	—	—	1	2

PROVINCIA DE CORDOBA

1	**Totales**	5	5	—	2	1	—	14	—	1	28	1
2	Capital	—	—	—	—	—	—	1	—	—	1	2
3	San Justo	5	4	—	2	1	—	13	—	—	25	3
4	Santa María	—	—	—	—	—	—	—	—	1	1	4
5	Tercero Arriba		1	—	—	—	—	—	—	—	1	5

PROVINCIA DE ENTRE RIOS

1	**Totales**	—	—	—	—	—	—	1	—	—	1	1
2	Diamante	—	—	—	—	—	—	1	—	—	1	2

PROVINCIA DE SANTA FE

1	**Totales**	—	1	—	—	—	—	—	—	—	—	1	1
2	Capital	—	1	—	—	—	—	—	—	—	—	1	2

TERRITORIO DE MISIONES

1	**Totales**	—	—	1	—	—	—	—	—	—	—	1	1
2	Apóstoles	—	—	1	—	—	—	—	—	—	—	1	2

ARRENDAMIENTOS EN ESPECIE CLASIFICADOS POR ESCALA DE PORCENTAJES

TIPO DE EXPLOTACION: APIARIO

N.° de ord.	PROVINCIAS Y TERRITORIOS	Hasta el 20 %	Más del 20 y hasta el 25 %	Más del 25 y hasta el 30 %	Más del 30 y hasta el 35 %	Más del 35 y hasta el 40 %	Más del 40 y hasta el 45 %	Más del 45 y hasta el 50 %	Más del 50 %	No determinados	Totales	N.° de ord.
1	**Totales de la República**	3	1	1	—	1	—	7	—	1	14	1
	PROVINCIAS											
2	Buenos Aires	—	—	—	—	—	—	3	—	1	4	2
3	Catamarca	—	—	—	—	—	—	—	—	—	—	3
4	Córdoba	—	—	—	—	—	—	1	—	—	1	4
5	Corrientes	—	—	—	—	—	—	—	—	—	—	5
6	Entre Ríos	1	—	—	—	—	—	—	—	—	1	6
7	Jujuy	—	—	—	—	—	—	—	—	—	—	7
8	La Rioja	—	—	1	—	—	—	—	—	—	1	8
9	Mendoza	—	1	—	—	1	—	1	—	—	3	9
10	Salta	—	—	—	—	—	—	—	—	—	—	10
11	San Juan	—	—	—	—	—	—	—	—	—	—	11
12	San Luis	—	—	—	—	—	—	—	—	—	—	12
13	Santa Fe	2	—	—	—	—	—	—	—	—	2	13
14	Santiago del Estero	—	—	—	—	—	—	1	—	—	1	14
15	Tucumán	—	—	—	—	—	—	—	—	—	—	15
	TERRITORIOS											
16	Chaco	—	—	—	—	—	—	—	—	—	—	16
17	Chubut	—	—	—	—	—	—	1	—	—	1	17
18	Formosa	—	—	—	—	—	—	—	—	—	—	18
19	La Pampa	—	—	—	—	—	—	—	—	—	—	19
20	Los Andes	—	—	—	—	—	—	—	—	—	—	20
21	Misiones	—	—	—	—	—	—	—	—	—	—	21
22	Neuquén	—	—	—	—	—	—	—	—	—	—	22
23	Río Negro	—	—	—	—	—	—	—	—	—	—	23
24	Santa Cruz	—	—	—	—	—	—	—	—	—	—	24
25	Tierra del Fuego	—	—	—	—	—	—	—	—	—	—	25

PROVINCIA DE BUENOS AIRES

N.° de ord.	PARTIDOS Y DEPARTAMENTOS	Hasta el 20 %	Más del 20 y hasta el 25 %	Más del 25 y hasta el 30 %	Más del 30 y hasta el 35 %	Más del 35 y hasta el 40 %	Más del 40 y hasta el 45 %	Más del 45 y hasta el 50 %	Más del 50 %	No determinados	Totales	N.° de ord.
1	**Totales**	—	—	—	—	—	—	3	—	1	4	1
2	General Rodríguez	—	—	—	—	—	—	3	—	—	3	2
3	Lobos	—	—	—	—	—	—	—	—	1	1	3

PROVINCIA DE CORDOBA

1	**Totales**	—	—	—	—	—	—	1	—	—	1	1
2	Cruz del Eje	—	—	—	—	—	—	1	—	—	1	2

PROVINCIA DE ENTRE RIOS

1	**Totales**	1	—	—	—	—	—	—	—	—	1	1
2	Federación	1	—	—	—	—	—	—	—	—	1	2

PROVINCIA DE LA RIOJA

1	**Totales**	—	—	1	—	—	—	—	—	—	1	1
2	Chilecito	—	—	1	—	—	—	—	—	—	1	2

PROVINCIA DE MENDOZA

1	**Totales**	—	1	—	—	1	—	1	—	—	3	1
2	General Alvear	—	1	—	—	—	—	—	—	—	1	2
3	Luján	—	—	—	—	—	—	1	—	—	1	3
4	Tupungato	—	—	—	—	1	—	—	—	—	1	4

ARRENDAMIENTOS EN ESPECIE CLASIFICADOS POR ESCALA DE PORCENTAJES

TIPO DE EXPLOTACION: APIARIO

PROVINCIA DE SANTA FE

N.º de ord.	DEPARTAMENTOS	Hasta el 20 %	Más del 20 y hasta el 25 %	Más del 25 y hasta el 30 %	Más del 30 y hasta el 35 %	Más del 35 y hasta el 40 %	Más del 40 y hasta el 45 %	Más del 45 y hasta el 50 %	Más del 50 %	No determinados	Totales	N.º de ord.
1	**Totales**	2	—	—	—	—	—	—	—	—	2	1
2	Capital	1	—	—	—	—	—	—	—	—	1	2
3	San Justo	1	—	—	—	—	—	—	—	—	1	3

PROVINCIA DE SANTIAGO DEL ESTERO

1	**Totales**	—	—	—	—	—	—	1	—	—	1	1
2	Robles	—	—	—	—	—	—	1	—	—	1	2

TERRITORIO DEL CHUBUT

1	**Totales**	—	—	—	—	—	—	1	—	—	1	1
2	Gaimán	—	—	—	—	—	—	1	—	—	1	2

ARRENDAMIENTOS EN ESPECIE CLASIFICADOS POR ESCALA DE PORCENTAJES

TIPO DE EXPLOTACION: MIXTA

N.° de ord.	PROVINCIAS Y TERRITORIOS	Hasta el 10 %	Más del 10 y hasta el 15 %	Más del 15 y hasta el 20 %	Más del 20 y hasta el 25 %	Más del 25 y hasta el 30 %	Más del 30 y hasta el 35 %	Más del 35 y hasta el 40 %	Más del 40 y hasta el 45 %	Más del 45 y hasta el 50 %	Más del 50 %	No determinados	Totales	N.° de ord.
1	**Totales de la República**	**128**	**523**	**1.982**	**2.131**	**941**	**447**	**97**	**11**	**1.356**	**56**	**149**	**7.821**	1
	PROVINCIAS													
2	Buenos Aires	5	39	308	491	261	153	58	5	315	4	24	1.663	2
3	Catamarca	—	—	—	2	3	19	—	—	18	—	2	44	3
4	Córdoba	31	119	617	906	438	22	6	1	250	5	61	2.456	4
5	Corrientes	4	8	33	28	40	38	1	—	100	16	4	272	5
6	Entre Ríos	5	20	360	290	26	11	1	—	73	5	15	806	6
7	Jujuy	—	—	—	1	—	—	—	—	7	3	—	11	7
8	La Rioja	—	—	—	—	—	—	—	—	4	—	3	7	8
9	Mendoza	—	1	—	1	1	—	—	—	3	—	—	6	9
10	Salta	—	—	—	1	1	—	—	—	7	1	5	15	10
11	San Juan	—	—	2	2	1	—	—	—	3	1	4	13	11
12	San Luis	10	77	19	3	1	1	—	—	52	—	4	167	12
13	Santa Fe	15	40	229	350	149	198	28	5	442	7	9	1.472	13
14	Santiago del Estero	24	89	62	13	14	—	1	—	26	—	7	236	14
15	Tucumán	—	—	—	—	—	2	—	—	4	5	4	15	15
	TERRITORIOS													
16	Chaco	16	16	1	1	—	1	—	—	9	—	—	44	16
17	Chubut	—	—	—	8	1	1	—	—	8	—	—	18	17
18	Formosa	1	8	—	—	—	—	—	—	—	—	—	9	18
19	La Pampa	17	105	351	30	2	—	1	—	19	4	6	535	19
20	Los Andes	—	—	—	—	—	—	—	—	—	—	—	—	20
21	Misiones	—	—	—	3	1	1	1	—	3	—	—	9	21
22	Neuquén	—	—	—	—	—	—	—	—	1	—	—	1	22
23	Río Negro	—	1	—	1	2	—	—	—	12	5	1	22	23
24	Santa Cruz	—	—	—	—	—	—	—	—	—	—	—	—	24
25	Tierra del Fuego	—	—	—	—	—	—	—	—	—	—	—	—	25

ARRENDAMIENTOS EN ESPECIE CLASIFICADOS POR ESCALA DE PORCENTAJES

TIPO DE EXPLOTACION: MIXTA

PROVINCIA DE BUENOS AIRES

N.º de ord.	PARTIDOS	Hasta el 10 %	Más del 10 y hasta el 15 %	Más del 15 y hasta el 20 %	Más del 20 y hasta el 25 %	Más del 25 y hasta el 30 %	Más del 30 y hasta el 35 %	Más del 35 y hasta el 40 %	Más del 40 y hasta el 45 %	Más del 45 y hasta el 50 %	Más del 50 %	No determinados	Totales	N.º de ord.
1	**Totales**	5	39	308	491	261	153	58	5	315	4	24	1.663	1
2	Adolfo Alsina	—	—	5	1	—	—	—	—	8	—	—	14	2
3	Alberti	—	—	—	11	8	4	—	—	4	—	1	28	3
4	Almirante Brown	—	—	—	—	—	—	—	—	—	1	—	1	4
5	Ayacucho	—	—	1	1	3	1	—	—	5	—	—	11	5
6	Azul	—	—	3	4	2	—	—	—	6	—	—	15	6
7	Bahía Blanca	—	—	5	3	2	—	—	—	3	—	—	13	7
8	Balcarce	—	—	1	5	1	—	—	—	5	1	1	14	8
9	Baradero	—	—	—	—	1	2	—	—	2	—	—	5	9
10	Bartolomé Mitre	—	—	—	1	2	5	—	—	—	—	—	8	10
11	Bolívar	1	1	4	6	—	—	—	—	10	—	1	23	11
12	Bragado	—	—	—	4	7	5	—	—	—	—	—	16	12
13	Brandsen	—	—	—	—	1	—	—	—	1	—	—	2	13
14	Campana	—	—	—	—	—	1	—	—	—	—	—	1	14
15	Cañuelas	1	—	—	1	—	—	—	—	1	—	—	3	15
16	Carlos Casares	—	—	3	4	11	—	—	—	3	—	—	21	16
17	Carlos Tejedor	—	1	13	10	1	—	—	—	1	—	1	27	17
18	Carmen de Areco	—	—	—	1	—	4	—	—	—	—	—	5	18
19	Caseros	—	—	3	27	—	—	—	—	—	—	—	30	19
20	Castelli	—	—	—	—	—	—	—	—	11	—	—	11	20
21	Colón	—	—	—	—	—	3	—	—	—	—	—	3	21
22	Coronel Dorrego	—	—	31	36	4	1	—	—	3	—	1	76	22
23	Coronel Pringles	—	—	12	29	1	—	—	—	7	—	2	51	23
24	Coronel Suárez	—	1	18	4	4	—	—	—	1	—	2	30	24
25	Chacabuco	—	—	1	1	9	2	2	1	3	—	—	19	25
26	Chascomús	—	—	2	2	2	—	—	—	8	—	—	14	26
27	Chivilcoy	—	—	1	1	14	5	—	—	6	—	3	30	27
28	Dolores	—	—	—	—	1	—	—	—	7	1	—	9	28
29	Exaltación de la Cruz	—	—	—	—	1	1	1	—	3	—	—	6	29
30	General Alvarado	—	—	1	1	—	—	—	—	—	—	—	2	30
31	General Alvear	—	—	2	5	1	—	1	—	9	—	—	18	31
32	General Arenales	—	—	—	1	7	2	—	—	—	—	—	10	32

33	General Belgrano	—	1	2	2	5	—	—	—	9	—	—	19	33
34	General Lamadrid	—	—	1	—	5	—	—	1	—	—	—	7	34
35	General Las Heras	—	—	—	—	2	—	—	—	—	—	—	2	35
36	General Lavalle	—	—	—	—	—	—	1	—	1	—	—	2	36
37	General Madariaga	—	—	2	4	1	—	—	—	9	—	—	16	37
38	General Paz	—	—	—	1	—	—	1	—	3	—	—	5	38
39	General Pinto	—	2	—	3	4	—	—	—	1	—	1	11	39
40	General Rodríguez	—	—	—	—	—	1	—	—	—	—	—	1	40
41	General Uriburu	—	1	—	—	3	2	3	—	—	—	—	9	41
42	General Viamonte	—	1	2	2	10	1	—	—	1	—	—	17	42
43	General Villegas	—	—	6	9	2	1	—	—	2	—	1	21	43
44	González Chaves	—	—	4	22	—	—	—	—	6	—	1	33	44
45	Guaminí	—	—	10	4	—	—	—	—	—	—	—	14	45
46	Juárez	—	—	3	1	1	1	1	—	2	—	—	9	46
47	Junín	—	—	—	1	12	6	1	—	—	—	—	20	47
48	La Plata	—	—	—	—	—	—	1	—	—	—	—	1	48
49	Laprida	—	—	—	—	—	—	—	—	1	—	—	1	49
50	Las Flores	—	—	4	19	9	10	1	—	16	—	—	59	50
51	Leandro N. Alem	—	—	1	1	3	—	—	—	—	—	—	5	51
52	Lincoln	1	1	5	9	13	3	1	—	1	—	1	35	52
53	Lobería	—	—	2	—	3	—	—	—	9	—	1	15	53
54	Lobos	—	2	—	—	3	7	2	—	8	—	—	22	54
55	Lujan	—	—	—	—	—	3	—	—	—	—	—	3	55
56	Magdalena	—	1	—	1	5	2	1	—	2	—	—	12	56
57	Maipú	—	—	—	1	—	—	—	—	—	—	—	1	57
58	Marcelino Ugarte	—	—	1	—	—	—	2	—	—	—	—	3	58
59	Marcos Paz	—	—	—	—	1	—	—	—	—	—	—	1	59
60	Mar Chiquita	—	—	2	2	2	1	—	—	7	1	—	15	60
61	Mercedes	—	—	—	—	3	2	2	—	4	—	1	12	61
62	Merlo	—	—	—	—	—	—	—	—	1	—	—	1	62
63	Monte	—	—	—	1	—	—	—	—	1	—	—	2	63
64	Navarro	—	—	—	3	8	2	3	—	2	—	—	18	64
65	Necochea	—	1	2	3	3	—	—	—	13	—	—	22	65
66	Nueve de Julio	—	—	2	34	14	2	—	—	7	—	—	59	66
67	Olavarría	—	—	3	—	1	—	—	—	5	—	—	9	67
68	Patagones	—	4	13	—	—	—	—	—	—	—	—	17	68
69	Pehuajó	—	1	9	8	—	—	1	—	4	—	—	23	69
70	Pellegrini	—	—	2	—	—	—	—	—	2	—	—	4	70
71	Pergamino	1	—	—	—	2	5	6	—	—	—	1	15	71
72	Pila	—	—	4	2	—	1	1	—	6	—	—	14	72
73	Pilar	—	—	—	—	—	1	—	—	1	—	—	2	73
74	Puán	—	3	29	70	3	26	—	—	9	—	—	140	74
75	Quilmes	—	—	—	—	—	—	—	—	1	—	—	1	75

ARRENDAMIENTOS EN ESPECIE CLASIFICADOS POR ESCALA DE PORCENTAJES

TIPO DE EXPLOTACION: MIXTA

Provincia de Buenos Aires (Continuación)

N.° de ord.	PARTIDOS Y DEPARTAMENTOS	Hasta el 10 %	Más del 10 y hasta el 15 %	Más del 15 y hasta el 20 %	Más del 20 y hasta el 25 %	Más del 25 y hasta el 30 %	Más del 30 y hasta el 35 %	Más del 35 y hasta el 40 %	Más del 40 y hasta el 45 %	Más del 45 y hasta el 50 %	Más del 50 %	No determinados	Totales	N.° de ord.
76	Ramallo	—	—	1	—	—	—	7	—	—	—	—	8	76
77	Rauch	—	—	—	—	—	1	—	—	7	—	—	8	77
78	Rivadavia	—	—	4	2	—	—	—	—	—	—	—	6	78
79	Rojas	—	—	—	1	2	3	1	—	1	—	—	8	79
80	Roque Pérez	—	10	14	10	10	—	—	—	9	—	—	53	80
81	Saavedra	—	—	14	2	—	—	6	—	11	—	—	33	81
82	Saladillo	—	1	6	14	18	4	1	—	12	—	3	59	82
83	San Andrés de Giles	—	—	—	—	—	6	—	—	1	—	—	7	83
84	San Antonio de Areco	—	—	1	—	1	6	2	—	—	—	—	10	84
85	San Nicolás	—	—	—	—	—	3	2	—	1	—	—	6	85
86	San Pedro	—	—	3	—	—	5	6	2	1	—	—	17	86
87	Suipacha	—	—	—	—	1	1	—	1	—	—	—	3	87
88	Tandil	—	—	5	2	—	—	—	—	3	—	—	10	88
89	Tapalqué	—	—	5	1	—	—	—	—	6	—	—	12	89
90	Tornquist	—	—	9	51	1	10	—	—	3	—	—	74	90
91	Trenque Lauquen	—	—	5	2	—	—	—	—	3	—	—	10	91
92	Tres Arroyos	—	—	11	26	15	1	1	—	7	—	2	63	92
93	Vecino	—	—	—	1	—	—	—	—	2	—	—	3	93
94	Veinticinco de Mayo	—	2	2	12	12	—	—	—	7	—	—	35	94
95	Villarino	1	5	13	5	—	—	—	—	—	—	—	24	95

PROVINCIA DE CATAMARCA

1	**Totales**	—	—	—	**2**	**3**	**19**	—	—	**18**	—	**2**	**44**	1
2	Ambato	—	—	—	1	—	6	—	—	2	—	—	9	1
3	Belén	—	—	—	—	—	—	—	—	2	—	—	2	3
4	Capayán	—	—	—	—	—	—	—	—	2	—	—	2	4
5	El Alto	—	—	—	—	—	1	—	—	—	—	—	1	5
6	La Paz	—	—	—	—	—	—	—	—	1	—	2	3	6
7	Paclin	—	—	—	1	3	11	—	—	3	—	—	18	7
8	Santa María	—	—	—	—	—	—	—	—	5	—	—	5	3
9	Santa Rosa	—	—	—	—	—	1	—	—	—	—	—	1	9
10	Tinogasta	—	—	—	—	—	—	—	—	3	—	—	3	10

PROVINCIA DE CORDOBA

1	**Totales**	**31**	**119**	**617**	**906**	**438**	**22**	**6**	**1**	**250**	**5**	**61**	**2.456**	1
2	Calamuchita	—	3	22	1	—	—	—	—	10	—	—	36	2
3	Capital	—	—	—	2	—	—	—	—	1	—	—	3	3
4	Colón	1	2	9	6	2	2	—	—	16	—	—	38	4
5	Cruz del Eje	—	1	2	3	—	2	1	—	10	—	2	21	5
6	General Roca	2	3	65	56	3	—	—	—	1	—	2	132	6
7	Ischilín	1	—	5	2	2	1	—	—	2	—	1	14	7
8	Juárez Celman	1	1	24	50	2	—	1	—	5	—	1	85	8
9	Marcos Juárez	—	4	2	35	20	1	—	—	10	—	—	72	9
10	Minas	—	—	—	1	—	—	—	—	—	4	—	5	10
11	Pocho	—	—	—	—	—	1	—	—	4	—	7	12	11
12	Punilla	—	—	—	—	—	—	—	—	3	—	—	3	12
13	Río Cuarto	6	19	125	89	—	—	—	—	19	—	13	271	13
14	Río Primero	8	31	73	18	—	—	—	—	18	—	1	149	14
15	Río Seco	2	1	1	—	—	—	—	—	2	—	—	6	15
16	Río Segundo	1	14	32	38	29	1	1	—	11	—	10	137	16
17	San Alberto	—	—	—	—	—	3	—	—	19	—	1	23	17
18	San Javier	—	—	1	1	—	1	—	—	11	—	—	14	18
19	San Justo	4	20	147	431	341	6	2	—	72	—	13	1.036	19
20	Santa María	—	6	8	6	—	—	1	—	6	—	1	28	20
21	Tercero Abajo	—	3	27	52	13	—	—	—	4	—	4	103	21
22	Tercero Arriba	—	2	39	44	3	—	—	—	7	—	2	97	22
23	Totoral	—	6	7	2	1	3	—	—	6	—	—	25	23
24	Tulumba	2	1	2	—	—	—	—	—	4	—	—	9	24
25	Unión	3	2	26	69	22	1	—	1	9	1	3	137	25

PROVINCIA DE CORRIENTES

1	**Totales**	**4**	**8**	**33**	**28**	**40**	**38**	**1**	—	**100**	**16**	**4**	**272**	1
2	Bella Vista	—	—	—	—	—	—	—	—	2	—	—	2	2
3	Berón de Astrada	—	—	—	—	—	—	—	—	2	—	—	2	3
4	Capital	1	—	—	2	4	1	—	—	8	14	—	30	4
5	Concepción	1	—	1	—	1	—	—	—	2	—	—	5	5
6	Curuzú Cuatiá	—	—	—	1	1	—	—	—	4	—	—	6	6
7	Empedrado	—	—	—	2	1	1	—	—	12	—	—	16	7
8	Esquina	1	1	9	6	3	4	—	—	10	—	—	34	8
9	General Paz	1	1	2	2	—	3	—	—	1	—	—	10	9
10	Goya	—	3	—	5	2	11	—	—	24	2	3	50	10

ARRENDAMIENTOS EN ESPECIE CLASIFICADOS POR ESCALA DE PORCENTAJES

TIPO DE EXPLOTACION: MIXTA

Provincia de Corrientes (Continuación)

N.º de ord.	DEPARTAMENTOS	Hasta el 10 %	Más del 10 y hasta el 15 %	Más del 15 y hasta el 20 %	Más del 20 y hasta el 25 %	Más del 25 y hasta el 30 %	Más del 30 y hasta el 35 %	Más del 35 y hasta el 40 %	Más del 40 y hasta el 45 %	Más del 45 y hasta el 50 %	Más del 50 %	No determinados	Totales	N.º de ord.
11	Ituzaingó	—	—	—	—	1	—	—	—	—	—	—	1	11
12	Lavalle	—	—	—	1	1	1	—	—	—	—	—	3	12
13	Mburucuyá	—	—	—	—	—	—	—	—	7	—	—	7	13
14	Mercedes	—	—	—	1	—	—	—	—	4	—	—	5	14
15	Monte Caseros	—	—	2	—	2	9	—	—	9	—	—	22	15
16	Paso de los Libres	—	—	—	—	1	—	—	—	1	—	—	2	16
17	Saladas	—	1	—	—	4	—	1	—	—	—	—	6	17
18	San Cosme	—	2	4	3	2	1	—	—	6	—	—	18	18
19	San Luis del Palmar	—	—	—	3	6	3	—	—	1	—	—	13	19
20	San Martín	—	—	1	—	1	—	—	—	—	—	1	3	20
21	San Miguel	—	—	5	—	7	—	—	—	—	—	—	12	21
22	San Roque	—	—	6	1	3	4	—	—	5	—	—	19	22
23	Santo Tomé	—	—	—	—	—	—	—	—	1	—	—	1	23
24	Sauce	—	—	3	1	—	—	—	—	1	—	—	5	24

PROVINCIA DE ENTRE RIOS

1	**Totales**	**5**	**20**	**360**	**290**	**26**	**11**	**1**	**—**	**73**	**5**	**15**	**806**	**1**
2	Colón	2	1	17	38	5	2	—	—	9	1	2	77	2
3	Concordia	—	—	23	25	—	—	—	—	3	2	—	53	3
4	Diamante	—	1	25	22	—	—	1	—	7	—	—	56	4
5	Federación	—	—	3	5	3	8	—	—	2	—	1	22	5
6	Gualeguay	1	—	5	8	2	—	—	—	2	—	—	18	6
7	Gualeguaychú	—	1	10	42	3	—	—	—	2	1	3	62	7
8	La Paz	2	11	65	22	—	—	—	—	6	—	1	107	8
9	Nogoyá	—	—	47	10	2	—	—	—	9	1	—	69	9
10	Paraná	—	3	70	41	1	—	—	—	20	—	5	140	10
11	Rosario Tala	—	1	30	24	—	—	—	—	—	—	—	55	11
12	San José de Feliciano	—	—	6	2	1	1	—	—	1	—	—	11	12
13	Uruguay	—	1	8	26	7	—	—	—	4	—	1	47	13
14	Victoria	—	1	20	7	1	—	—	—	2	—	—	31	14
15	Villaguay	—	—	31	18	1	—	—	—	6	—	2	58	15

PROVINCIA DE JUJUY

1	**Totales**	—	—	—	1	—	—	—	—	7	3	—	11	1
2	El Carmen	—	—	—	1	—	—	—	—	7	—	—	8	2
3	San Antonio	—	—	—	—	—	—	—	—	—	3	—	3	3

PROVINCIA DE LA RIOJA

1	**Totales**	—	—	—	—	—	—	—	—	4	—	3	7	1
2	Arauco	—	—	—	—	—	—	—	—	1	—	—	1	2
3	Chilecito	—	—	—	—	—	—	—	—	1	—	—	1	3
4	Gobernador Gordillo	—	—	—	—	—	—	—	—	1	—	2	3	4
5	Ocampo	—	—	—	—	—	—	—	—	—	—	1	1	5
6	Pelagio B. Luna	—	—	—	—	—	—	—	—	1	—	—	1	6

PROVINCIA DE MENDOZA

1	**Totales**	—	1	—	1	1	—	—	—	3	—	—	6	1
2	General Alvear	—	1	—	1	—	—	—	—	—	—	—	2	2
3	Rivadavia	—	—	—	—	—	—	—	—	1	—	—	1	3
4	San Rafael	—	—	—	—	1	—	—	—	1	—	—	2	4
5	Tunuyán	—	—	—	—	—	—	—	—	1	—	—	1	5

PROVINCIA DE SALTA

1	**Totales**	—	—	—	1	1	—	—	—	7	1	5	15	1
2	Caldera	—	—	—	—	1	—	—	—	—	—	—	1	2
3	Campo Santo	—	—	—	—	—	—	—	—	1	—	—	1	3
4	Capital	—	—	—	1	—	—	—	—	2	—	—	3	4
5	La Viña	—	—	—	—	—	—	—	—	—	—	1	1	5
6	Metán	—	—	—	—	—	—	—	—	—	1	—	1	6
7	Molinos	—	—	—	—	—	—	—	—	2	—	2	4	7
8	Orán	—	—	—	—	—	—	—	—	—	—	1	1	8
9	Rosario de la Frontera	—	—	—	—	—	—	—	—	2	—	1	3	9

ARRENDAMIENTOS EN ESPECIE CLASIFICADOS POR ESCALA DE PORCENTAJES

TIPO DE EXPLOTACION: MIXTA

PROVINCIA DE SAN JUAN

N.º de ord.	DEPARTAMENTOS	Hasta el 10 %	Más del 10 y hasta el 15 %	Más del 15 y hasta el 20 %	Más del 20 y hasta el 25 %	Más del 25 y hasta el 30 %	Más del 30 y hasta el 35 %	Más del 35 y hasta el 40 %	Más del 40 y hasta el 45 %	Más del 45 y hasta el 50 %	Más del 50 %	No determinados	Totales	N.º de ord.
1	**Totales**	—	—	2	2	1	—	—	—	3	1	4	13	1
2	Angaco Norte	—	—	—	—	—	—	—	—	1	—	—	1	2
3	Iglesia	—	—	—	—	—	—	—	—	1	—	1	2	3
4	Nueve de Julio	—	—	—	1	1	—	—	—	—	—	—	2	4
5	Pocitos	—	—	—	1	—	—	—	—	—	1	—	2	5
6	Rivadavia	—	—	—	—	—	—	—	—	—	—	1	1	6
7	Sarmiento	—	—	2	—	—	—	—	—	—	—	—	2	7
8	Trinidad	—	—	—	—	—	—	—	—	—	—	1	1	8
9	Veinticinco de Mayo	—	—	—	—	—	—	—	—	1	—	1	2	9

PROVINCIA DE SAN LUIS

1	**Totales**	10	77	19	3	1	1	—	—	52	—	4	167	1
2	Ayacucho	—	—	—	—	—	—	—	—	1	—	—	1	2
3	Capital	—	1	1	—	—	—	—	—	—	—	—	2	3
4	Chacabuco	3	11	1	2	1	—	—	—	18	—	—	36	4
5	Junín	1	—	1	—	—	—	—	—	13	—	—	15	5
6	Pedernera	3	25	10	—	—	1	—	—	9	—	—	48	6
7	Pringles	3	40	6	—	—	—	—	—	9	—	1	59	7
8	San Martín	—	—	—	1	—	—	—	—	2	—	3	6	8

PROVINCIA DE SANTA FE

1	**Totales**	15	40	229	350	149	198	28	5	442	7	9	1.472	1
2	Belgrano	—	—	—	1	2	—	1	—	4	—	—	8	2
3	Capital	—	—	2	16	7	—	—	—	11	1	—	37	3
4	Caseros	—	—	—	—	—	4	3	—	7	—	—	14	4
5	Castellanos	—	2	—	52	—	172	3	—	116	—	1	346	5

7	Garay	—	5	28	2	—	—	—	—	1	—	—	36	7
8	General López	—	—	3	9	6	5	—	—	3	—	—	26	8
9	General Obligado	2	7	51	14	—	—	—	—	2	—	—	76	9
10	Iriondo	—	—	—	—	5	4	5	—	5	—	—	19	10
11	Las Colonias	2	—	18	99	61	2	5	4	238	4	3	436	11
12	Nueve de Julio	1	5	1	—	—	—	—	—	1	—	1	9	12
13	Rosario	—	—	—	1	1	—	1	—	2	—	—	5	13
14	San Cristóbal	—	11	52	65	27	—	—	—	23	2	—	180	14
15	San Javier	3	1	33	15	1	—	—	—	3	—	—	56	15
16	San Jerónimo	—	—	1	14	13	4	1	—	7	—	1	41	16
17	San Justo	1	3	22	25	—	—	—	—	6	—	2	59	17
18	San Lorenzo	—	—	—	1	1	1	2	—	3	—	—	8	18
19	San Martín	2	—	4	21	22	2	2	1	6	—	—	60	19
20	Vera	4	6	13	14	—	—	—	—	2	—	1	40	20

PROVINCIA DE SANTIAGO DEL ESTERO

1	**Totales**	**24**	**89**	**62**	**13**	**14**	—	**1**	—	**26**	—	**7**	**236**	1
2	Aguirre	5	6	—	—	—	—	—	—	—	—	2	13	2
3	Avellaneda	1	5	2	—	—	—	—	—	—	—	—	8	3
4	Bartolomé Mitre	—	—	1	—	—	—	—	—	—	—	—	1	4
5	Belgrano	7	19	—	—	—	—	—	—	—	—	3	29	5
6	Capital	—	—	—	—	—	—	1	—	4	—	1	6	6
7	Figueroa	—	1	—	—	—	—	—	—	—	—	—	1	7
8	Giménez	—	—	—	—	—	—	—	—	1	—	—	1	8
9	La Banda	—	—	—	—	—	—	—	—	2	—	—	2	9
10	Loreto	—	—	—	—	8	—	—	—	—	—	—	8	10
11	Mariano Moreno	—	—	1	—	—	—	—	—	—	—	—	1	11
12	Matará	—	—	—	—	—	—	—	—	3	—	—	3	12
13	Rivadavia	1	24	55	13	—	—	—	—	3	—	—	96	13
14	Robles	—	—	—	—	4	—	—	—	7	—	—	11	14
15	Sarmiento	—	5	—	—	1	—	—	—	—	—	—	6	15
16	Silípica	—	—	—	—	—	—	—	—	3	—	—	3	16
17	Veintiocho de Marzo	10	29	3	—	1	—	—	—	3	—	1	47	17

PROVINCIA DE TUCUMAN

1	**Totales**	—	—	—	—	—	2	—	—	4	5	4	15	1
2	Capital	—	—	—	—	—	—	—	—	1	—	—	1	2
3	Chicligasta	—	—	—	—	—	—	—	—	—	2	3	5	3

ARRENDAMIENTOS EN ESPECIE CLASIFICADOS POR ESCALA DE PORCENTAJES

TIPO DE EXPLOTACION: MIXTA

Provincia de Tucuman (Continuación)

N.º de ord.	DEPARTAMENTOS	Hasta el 10 %	Más del 10 y hasta el 15 %	Más del 15 y hasta el 20 %	Más del 20 y hasta el 25 %	Más del 25 y hasta el 30 %	Más del 30 y hasta el 35 %	Más del 35 y hasta el 40 %	Más del 40 y hasta el 45 %	Más del 45 y hasta el 50 %	Más del 50 %	No determinados	Totales	N.º de ord.
4	Graneros	—	—	—	—	—	—	—	—	2	—	—	2	4
5	Leales	—	—	—	—	—	—	—	—	—	2	—	2	5
6	Monteros	—	—	—	—	—	2	—	—	1	1	—	4	6
7	Río Chico	—	—	—	—	—	—	—	—	—	—	1	1	7

TERRITORIO DEL CHACO

1	**Totales**	16	16	1	1	—	1	—	—	9	—	—	44	1
2	Bermejo	3	—	—	—	—	—	—	—	1	—	—	4	2
3	Campo del Cielo	3	11	—	—	—	—	—	—	—	—	—	14	3
4	Martínez de Hoz	1	—	—	—	—	—	—	—	2	—	—	3	4
5	Napalpí	—	1	—	—	—	—	—	—	3	—	—	4	5
6	Resistencia	5	3	1	—	—	1	—	—	2	—	—	12	6
7	Tapenaga	3	—	—	—	—	—	—	—	1	—	—	4	7
8	Tobas	1	1	—	1	—	—	—	—	—	—	—	3	8

TERRITORIO DEL CHUBUT

1	**Totales**	—	—	—	8	1	1	—	—	8	—	—	18	1
2	Futaleufú	—	—	—	5	1	—	—	—	6	—	—	12	2
3	Gaimán	—	—	—	3	—	1	—	—	1	—	—	5	3
4	Sarmiento	—	—	—	—	—	—	—	—	1	—	—	1	4

TERRITORIO DE FORMOSA

1	**Totales**	1	8	—	—	—	—	—	—	—	—	—	9	1
2	Formosa	1	—	—	—	—	—	—	—	—	—	—	1	2
3	Laishí	—	8	—	—	—	—	—	—	—	—	—	8	3

TERRITORIO DE LA PAMPA

1	**Totales**	17	105	351	30	2	—	1	—	19	4	6	535	1
2	Atreucó	—	19	4	—	—	—	—	—	—	2	—	25	2
3	Caleu Caleu	—	1	1	—	—	—	—	—	1	—	—	3	3
4	Capital	—	5	2	—	—	—	—	—	4	1	—	12	4
5	Catriló	—	—	3	2	—	—	—	—	—	—	—	5	5
6	Conhello	—	55	70	1	1	—	—	—	6	—	2	135	6
7	Chapaleufú	—	—	6	6	—	—	—	—	—	—	—	12	7
8	Guatraché	—	4	23	2	—	—	—	—	1	—	—	30	8
9	Hucal	—	2	25	4	—	—	—	—	—	—	—	31	9
10	Loventuel	—	6	—	—	—	—	—	—	—	—	1	7	10
11	Maracó	—	—	7	4	—	—	1	—	—	—	—	12	11
12	Puelén	—	—	—	—	—	—	—	—	1	—	—	1	12
13	Quemú Quemú	—	—	11	—	—	—	—	—	3	—	—	14	13
14	Rancul	7	8	93	9	—	—	—	—	2	—	1	120	14
15	Realicó	7	—	15	—	—	—	—	—	—	—	1	23	15
16	Toay	—	3	13	—	—	—	—	—	—	—	1	17	16
17	Trenel	2	—	76	2	—	—	—	—	—	—	—	80	17
18	Utracán	1	2	2	—	1	—	—	—	1	1	—	8	18

TERRITORIO DE MISIONES

1	**Totales**	—	—	—	3	1	1	1	—	3	—	—	9	1
2	Apóstoles	—	—	—	2	—	1	—	—	2	—	—	5	2
3	Concepción	—	—	—	1	1	—	1	—	—	—	—	3	3
4	Posadas	—	—	—	—	—	—	—	—	1	—	—	1	4

TERRITORIO DE NEUQUEN

1	**Totales**	—	—	—	—	—	—	—	—	1	—	—	1	1
2	Norquin	—	—	—	—	—	—	—	—	1	—	—	1	2

TERRITORIO DE RIO NEGRO

1	**Totales**	—	1	—	1	2	—	—	—	12	5	1	22	1
2	Adolfo Alsina	—	1	—	—	—	—	—	—	3	—	1	5	2
3	Avellaneda	—	—	—	1	1	—	—	—	7	3	—	12	3
4	General Conesa	—	—	—	—	1	—	—	—	—	—	—	1	4
5	General Roca	—	—	—	—	—	—	—	—	2	2	—	4	5

ARRENDAMIENTOS EN ESPECIE CLASIFICADOS POR ESCALA DE PORCENTAJES

TIPO DE EXPLOTACION: NO DETERMINADA

N.° de ord.	PROVINCIAS Y TERRITORIOS	Hasta el 10 %	Más del 10 y hasta el 15 %	Más del 15 y hasta el 20 %	Más del 20 y hasta el 25 %	Más del 25 y hasta el 30 %	Más del 30 y hasta el 35 %	Más del 35 y hasta el 40 %	Más del 40 y hasta el 45 %	Más del 45 y hasta el 50 %	Más del 50 %	No determinados	Totales	N.° de ord.
1	**Totales de la República**	**111**	**77**	**188**	**216**	**116**	**160**	**31**	**5**	**389**	**37**	**194**	**1.524**	1
	PROVINCIAS													
2	Buenos Aires	—	—	11	11	17	15	5	—	19	2	2	82	2
3	Catamarca	6	—	2	13	5	82	—	1	37	3	15	164	3
4	Córdoba	5	14	30	42	15	1	2	2	47	—	8	166	4
5	Corrientes	3	4	5	5	7	6	—	—	52	—	—	82	5
6	Entre Ríos	5	1	59	92	13	6	—	—	22	1	4	203	6
7	Jujuy	7	—	9	—	—	—	—	—	14	2	76	108	7
8	La Rioja	1	—	—	—	6	1	—	—	15	—	9	32	8
9	Mendoza	6	—	5	2	3	3	—	—	6	8	1	34	9
10	Salta	—	2	—	4	1	—	—	—	23	—	8	38	10
11	San Juan	1	—	—	—	—	—	—	—	3	—	—	4	11
12	San Luis	1	2	2	—	1	2	—	—	16	4	10	38	12
13	Santa Fe	—	6	19	24	34	37	20	2	15	9	3	169	13
14	Santiago del Estero	10	19	11	13	7	1	—	—	71	4	24	160	14
15	Tucumán	1	—	—	—	—	1	1	—	9	3	8	23	15
	TERRITORIOS													
16	Chaco	60	24	2	2	1	2	—	—	12	1	—	104	16
17	Chubut	—	—	1	2	—	2	2	—	10	—	1	18	17
18	Formosa	4	2	2	—	—	—	—	—	1	—	1	10	18
19	La Pampa	—	3	25	4	6	—	1	—	3	—	—	42	19
20	Los Andes	—	—	—	—	—	—	—	—	—	—	—	—	20
21	Misiones	—	—	2	1	—	—	—	—	—	—	—	3	21
22	Neuquén	—	—	3	1	—	1	—	—	11	—	24	40	22
23	Río Negro	1	—	—	—	—	—	—	—	2	—	—	3	23
24	Santa Cruz	—	—	—	—	—	—	—	—	1	—	—	1	24
25	Tierra del Fuego	—	—	—	—	—	—	—	—	—	—	—	—	25

PROVINCIA DE BUENOS AIRES

N.° de ord.	PARTIDOS	Hasta el 10 %	Más del 10 y hasta el 15 %	Más del 15 y hasta el 20 %	Más del 20 y hasta el 25 %	Más del 25 y hasta el 30 %	Más del 30 y hasta el 35 %	Más del 35 y hasta el 40 %	Más del 40 y hasta el 45 %	Más del 45 y hasta el 50 %	Más del 50 %	No determinados	Totales	N.° de ord.
1	**Totales**	—	—	11	11	17	15	5	—	19	2	2	82	1
2	Ayacucho	—	—	1	—	—	—	1	—	—	—	—	2	2
3	Azul	—	—	—	—	—	—	—	—	1	—	—	1	3
4	Balcarce	—	—	1	—	—	1	—	—	2	—	—	4	4
5	Bartolomé Mitre	—	—	—	—	—	1	—	—	—	—	—	1	5
6	Bragado	—	—	—	—	1	—	—	—	1	—	—	2	6
7	Campana	—	—	—	—	—	1	—	—	—	—	—	1	7
8	Carmen de Areco	—	—	—	—	1	—	—	—	—	—	—	1	8
9	Caseros	—	—	1	—	—	—	—	—	—	—	—	1	9
10	Colón	—	—	—	—	1	—	—	—	—	—	—	1	10
11	Coronel Pringles	—	—	—	2	—	—	—	—	—	—	—	2	11
12	Coronel. Suárez	—	—	—	1	—	—	—	—	1	—	—	2	12
13	Chascomús	—	—	—	—	—	—	1	—	—	—	—	1	13
14	Exaltación de la Cruz	—	—	—	—	—	3	—	—	—	—	—	3	14
15	General Arenales	—	—	—	—	1	—	—	—	—	—	—	1	15
16	General Belgrano	—	—	—	—	—	—	—	—	1	—	—	1	16
17	General Lamadrid	—	—	—	—	1	1	—	—	—	—	—	2	17
18	General Madariaga	—	—	—	—	—	—	—	—	1	—	—	1	18
19	General Paz	—	—	—	—	—	—	1	—	—	—	—	1	19
20	General Uriburu	—	—	—	—	—	2	—	—	1	—	—	3	20
21	General Viamonte	—	—	—	—	—	—	—	—	—	—	2	2	21
22	Junín	—	—	—	—	1	—	—	—	—	—	—	1	22
23	La Plata	—	—	—	—	1	—	—	—	—	—	—	1	23
24	Lincoln	—	—	—	1	1	—	—	—	—	—	—	2	24
25	Lobos	—	—	—	—	—	—	—	—	1	—	—	1	25
26	Magdalena	—	—	—	1	—	1	—	—	1	—	—	3	26
27	Mar Chiquita	—	—	1	—	—	—	—	—	—	—	—	1	27
28	Mercedes	—	—	—	—	—	1	—	—	—	—	—	1	28
29	Merlo	—	—	—	—	—	—	—	—	—	1	—	1	29
30	Navarro	—	—	—	—	1	—	—	—	—	—	—	1	30
31	Necochea	—	—	—	—	—	—	—	—	1	—	—	1	31
32	Nueve de Julio	—	—	—	1	—	—	—	—	—	—	—	1	32
33	Olavarría	—	—	1	—	—	—	—	—	—	—	—	1	33
34	Pehuajó	—	—	2	1	—	—	—	—	—	—	—	3	34
35	Pergamino	—	—	—	—	—	—	1	—	—	—	—	1	35

ARRENDAMIENTOS EN ESPECIE CLASIFICADOS POR ESCALA DE PORCENTAJES

TIPO DE EXPLOTACION: NO DETERMINADA

Provincia de Buenos Aires (Continuación)

N.° de ord.	PARTIDOS Y DEPARTAMENTOS	Hasta el 10 %	Más del 10 y hasta el 15 %	Más del 15 y hasta el 20 %	Más del 20 y hasta el 25 %	Más del 25 y hasta el 30 %	Más del 30 y hasta el 35 %	Más del 35 y hasta el 40 %	Más del 40 y hasta el 45 %	Más del 45 y hasta el 50 %	Más del 50 %	No determinados	Totales	N.° de ord.
36	Pila	—	—	1	—	—	—	—	—	—	—	—	1	36
37	Puán	—	—	—	—	—	—	—	—	1	—	—	1	37
38	Ramallo	—	—	—	—	1	1	1	—	—	—	—	3	38
39	Rojas	—	—	—	—	—	1	—	—	1	—	—	2	39
40	San Andrés de Giles	—	—	—	—	1	—	—	—	—	—	—	1	40
41	San Nicolás	—	—	—	—	1	1	—	—	2	—	—	4	41
42	San Pedro	—	—	—	—	1	—	—	—	2	1	—	4	42
43	Tandil	—	—	—	—	—	—	—	—	1	—	—	1	43
44	Tornquist	—	—	1	—	—	—	—	—	—	—	—	1	44
45	Trenque Lauquen	—	—	—	3	—	—	—	—	—	—	—	3	45
46	Vecino	—	—	—	1	—	—	—	—	1	—	—	2	46
47	Veinticinco de Mayo	—	—	—	—	2	—	—	—	—	—	—	2	47
48	Villarino	—	—	2	—	2	1	—	—	—	—	—	5	48

PROVINCIA DE CATAMARCA

1	**Totales**	**6**	—	**2**	**13**	**5**	**82**	—	**1**	**37**	**3**	**15**	**164**	1
2	Ambato	4	—	—	5	—	14	—	1	—	—	1	25	2
3	Ancasti	—	—	1	3	—	8	—	—	—	—	2	14	3
4	Belén	—	—	1	—	—	—	—	—	4	—	3	8	4
5	Capayán	—	—	—	—	—	5	—	—	1	—	—	6	5
6	Capital	—	—	—	—	—	2	—	—	—	—	—	2	6
7	El Alto	—	—	—	—	—	3	—	—	1	—	—	4	7
8	Esquiú	—	—	—	—	—	1	—	—	8	—	—	9	8
9	La Paz	—	—	—	—	—	—	—	—	—	3	2	5	9
10	Paclín	2	—	—	4	4	41	—	—	8	—	—	59	10
11	Pomán	—	—	—	—	—	—	—	—	—	—	6	6	11
12	Santa María	—	—	—	1	—	—	—	—	8	—	—	9	12
13	Santa Rosa	—	—	—	—	1	8	—	—	1	—	1	11	13
14	Tinogasta	—	—	—	—	—	—	—	—	5	—	—	5	14
15	Valle Viejo	—	—	—	—	—	—	—	—	1	—	—	1	15

PROVINCIA DE CORDOBA

1	**Totales**	5	14	30	42	15	1	2	2	47	—	8	166	1
2	Calamuchita	—	—	—	—	—	—	—	—	3	—	—	3	2
3	Capital	—	—	—	—	—	—	—	—	1	—	—	1	3
4	Colón	—	—	6	2	1	—	—	—	3	—	—	12	4
5	Cruz del Eje	—	—	—	—	—	—	—	—	1	—	—	1	5
6	General Roca	—	—	4	2	—	—	—	—	—	—	—	6	6
7	Ischilín	—	—	—	—	—	—	—	—	—	—	2	2	7
8	Juárez Celman	—	1	3	8	—	—	—	—	—	—	—	12	8
9	Marcos Juárez	—	—	—	2	4	—	—	2	2	—	—	10	9
10	Minas	—	—	—	—	—	—	—	—	1	—	—	1	10
11	Punilla	—	—	—	—	—	—	—	—	—	—	1	1	11
12	Río Cuarto	1	—	2	2	—	—	—	—	3	—	1	9	12
13	Río Primero	2	7	3	1	—	—	—	—	4	—	2	19	13
14	Río Seco	—	—	—	—	—	—	—	—	1	—	—	1	14
15	Río Segundo	—	2	—	2	—	—	—	—	—	—	—	4	15
16	San Alberto	—	—	—	—	—	—	—	—	3	—	—	3	16
17	San Javier	1	—	—	—	1	—	—	—	5	—	1	8	17
18	San Justo	1	3	5	14	5	—	—	—	8	—	—	36	18
19	Santa María	—	—	3	—	2	—	1	—	1	—	1	8	19
20	Tercero Abajo	—	—	1	—	—	—	1	—	2	—	—	4	20
21	Tercero Arriba	—	1	3	7	1	—	—	—	3	—	—	15	21
22	Totoral	—	—	—	—	—	1	—	—	2	—	—	3	22
23	Tulumba	—	—	—	—	—	—	—	—	1	—	—	1	23
24	Unión	—	—	—	2	1	—	—	—	3	—	—	6	24

PROVINCIA DE CORRIENTES

1	**Totales**	3	4	5	5	7	6	—	—	52	—	—	82	1
2	Bella Vista	—	—	—	—	—	—	—	—	1	—	—	1	2
3	Capital	—	—	—	—	—	—	—	—	1	—	—	1	3
4	Concepción	1	—	1	—	—	—	—	—	—	—	—	2	4
5	Empedrado	—	—	—	1	—	—	—	—	—	—	—	1	5
6	Goya	1	3	—	1	—	2	—	—	37	—	—	44	6
7	Lavalle	—	—	—	—	—	1	—	—	1	—	—	2	7
8	Mburucuyá	—	—	—	—	—	—	—	—	1	—	—	1	8
9	Saladas	—	—	—	—	—	—	—	—	2	—	—	2	9
10	San Cosme	1	1	4	1	2	—	—	—	2	—	—	11	10
11	San Luis del Palmar	—	—	—	2	5	3	—	—	4	—	—	14	11
12	San Roque	—	—	—	—	—	—	—	—	3	—	—	3	12

ARRENDAMIENTOS EN ESPECIE CLASIFICADOS POR ESCALA DE PORCENTAJES

TIPO DE EXPLOTACION: NO DETERMINADA

PROVINCIA DE ENTRE RIOS

N.º de ord.	DEPARTAMENTOS	Hasta el 10 %	Más del 10 y hasta el 15 %	Más del 15 y hasta el 20 %	Más del 20 y hasta el 25 %	Más del 25 y hasta el 30 %	Más del 30 y hasta el 35 %	Más del 35 y hasta el 40 %	Más del 40 y hasta el 45 %	Más del 45 y hasta el 50 %	Más del 50 %	No determinados	Totales	N.º de ord.
1	**Totales**	5	1	59	92	13	6	—	—	22	1	4	203	1
2	Colón	—	—	4	24	4	1	—	—	1	—	—	34	2
3	Concordia	1	—	6	7	—	—	—	—	3	—	1	18	3
4	Diamante	—	—	3	—	—	—	—	—	3	—	—	6	4
5	Federación	—	—	—	1	4	5	—	—	1	—	—	11	5
6	Gualeguay	—	—	1	10	—	—	—	—	—	—	—	11	6
7	Gualeguaychú	—	1	2	9	—	—	—	—	—	—	1	13	7
8	La Paz	—	—	17	2	—	—	—	—	2	—	1	22	8
9	Paraná	—	—	12	5	—	—	—	—	10	—	—	27	9
10	Rosario Tala	—	—	7	10	—	—	—	—	—	1	1	19	10
11	San José de Feliciano	—	—	—	—	1	—	—	—	—	—	—	1	11
12	Uruguay	3	—	1	16	4	—	—	—	1	—	—	25	12
13	Victoria	—	—	—	1	—	—	—	—	—	—	—	1	13
14	Villaguay	1	—	6	7	—	—	—	—	1	—	—	15	14

PROVINCIA DE JUJUY

1	**Totales**	7	—	9	—	—	—	—	—	14	2	76	108	1
2	Capital	—	—	—	—	—	—	—	—	—	—	1	1	2
3	Cochinoca	—	—	—	—	—	—	—	—	—	—	72	72	3
4	El Carmen	—	—	—	—	—	—	—	—	9	—	1	10	4
5	Humahuaca	7	—	—	—	—	—	—	—	3	—	—	10	5
6	San Antonio	—	—	—	—	—	—	—	—	—	2	—	2	6
7	San Pedro	—	—	—	—	—	—	—	—	1	—	—	1	7
8	Tilcara	—	—	—	—	—	—	—	—	1	—	1	2	8
9	Tumbaya	—	—	9	—	—	—	—	—	—	—	—	9	9
10	Yavi	—	—	—	—	—	—	—	—	—	—	1	1	10

PROVINCIA DE LA RIOJA

1	**Totales**	1	—	—	—	6	1	—	—	15	—	9	32	1
2	Capital	—	—	—	—	4	—	—	—	—	—	—	4	2
3	Castro Barros	—	—	—	—	—	—	—	—	2	—	—	2	3
4	Chilecito	—	—	—	—	—	—	—	—	1	—	—	1	4
5	Famatina	—	—	—	—	—	—	—	—	1	—	—	1	5
6	General Lavalle	—	—	—	—	—	—	—	—	6	—	1	7	6
7	Gobernador Gordillo	1	—	—	—	—	—	—	—	—	—	—	1	7
8	Lamadrid	—	—	—	—	—	—	—	—	1	—	3	4	8
9	Ocampo	—	—	—	—	—	—	—	—	—	—	2	2	9
10	Sanagasta	—	—	—	—	—	1	—	—	—	—	—	1	10
11	Sarmiento	—	—	—	—	—	—	—	—	1	—	—	1	11
12	Vélez Sarsfield	—	—	—	—	2	—	—	—	3	—	3	8	12

PROVINCIA DE MENDOZA

1	**Totales**	6	—	5	2	3	3	—	—	6	8	1	34	1
2	General Alvear	—	—	2	1	1	1	—	—	1	1	1	8	2
3	Lavalle	1	—	—	—	—	—	—	—	—	1	—	2	3
4	Maipú	—	—	—	—	—	1	—	—	—	1	—	2	4
5	San Carlos	1	—	—	—	—	—	—	—	—	—	—	1	5
6	San Martín	—	—	—	—	—	—	—	—	—	1	—	1	6
7	San Rafael	3	—	—	1	1	—	—	—	3	4	—	12	7
8	Tupungato	1	—	3	—	1	1	—	—	2	—	—	8	8

PROVINCIA DE SALTA

1	**Totales**	—	2	—	4	1	—	—	—	23	—	8	38	1
2	Cachí	—	—	—	—	—	—	—	—	2	—	7	9	2
3	Cafayate	—	—	—	3	—	—	—	—	—	—	—	3	3
4	Campo Santo	—	—	—	—	—	—	—	—	2	—	—	2	4
5	La Viña	—	—	—	—	—	—	—	—	—	—	1	1	5
6	Metán	—	—	—	—	1	—	—	—	—	—	—	1	6
7	Molinos	—	—	—	—	—	—	—	—	6	—	—	6	7
8	Orán	—	—	—	—	—	—	—	—	1	—	—	1	8
9	Rosario de la Frontera	—	1	—	1	—	—	—	—	4	—	—	6	9
10	San Carlos	—	—	—	—	—	—	—	—	8	—	—	8	10
11	Santa Victoria	—	1	—	—	—	—	—	—	—	—	—	1	11

ARRENDAMIENTOS EN ESPECIE CLASIFICADOS POR ESCALA DE PORCENTAJES

TIPO DE EXPLOTACION: NO DETERMINADA

PROVINCIA DE SAN JUAN

N.° de ord.	DEPARTAMENTOS	Hasta el 10 %	Más del 10 y hasta el 15 %	Más del 15 y hasta el 20 %	Más del 20 y hasta el 25 %	Más del 25 y hasta el 30 %	Más del 30 y hasta el 35 %	Más del 35 y hasta el 40 %	Más del 40 y hasta el 45 %	Más del 45 y hasta el 50 %	Más del 50 %	No determinados	Totales	N.° de ord.
1	**Totales**	1	—	—	—	—	—	—	—	3	—	—	4	1
2	Pocito	1	—	—	—	—	—	—	—	2	—	—	3	2
3	Trinidad	—	—	—	—	—	—	—	—	1	—	—	1	3

PROVINCIA DE SAN LUIS

1	**Totales**	1	2	2	—	1	2	—	—	16	4	10	38	1
2	Ayacucho	—	—	—	—	—	—	—	—	1	—	—	1	2
3	Belgrano	—	—	—	—	—	—	—	—	1	—	1	2	3
4	Capital	—	—	—	—	1	—	—	—	3	—	—	4	4
5	Chacabuco	—	—	—	—	—	1	—	—	5	—	—	6	5
6	Junín	—	—	1	—	—	—	—	—	3	—	8	12	6
7	Pedernera	1	1	1	—	—	—	—	—	3	—	1	7	7
8	Pringles	—	1	—	—	—	—	—	—	—	2	—	3	8
9	San Martín	—	—	—	—	—	1	—	—	—	2	—	3	9

PROVINCIA DE SANTA FE

1	**Totales**	—	6	19	24	34	37	20	2	15	9	3	169	1
2	Belgrano	—	1	—	1	5	4	1	—	—	—	—	12	2
3	Capital	—	—	—	3	1	—	—	—	2	—	—	6	3
4	Caseros	—	—	—	—	2	2	—	—	—	—	—	4	4
5	Castellanos	—	—	—	3	3	—	—	—	2	—	—	8	5
6	Constitución	—	—	—	1	1	1	4	2	3	—	—	12	6

10	Trinidad	—	—	—	—	2	2	7	—	1	—	—	12	10	
11	Las Colonias	—	—	—	2	1	—	—	—	4	—	1	8	11	
12	Rosario	—	—	—	—	1	2	1	—	2	—	1	7	12	
13	San Cristóbal	—	1	1	1	—	—	—	—	—	6	1	10	13	
14	San Javier	—	—	6	—	—	—	—	—	—	—	—	6	14	
15	San Jerónimo	—	—	—	—	8	16	2	—	—	—	—	26	15	
16	San Justo	—	1	3	8	—	—	—	—	1	—	—	13	16	
17	San Lorenzo	—	—	—	—	—	—	5	—	—	—	—	5	17	
18	San Martín	—	—	—	1	3	—	—	—	—	—	—	4	18	
19	Vera	—	1	1	2	—	—	—	—	—	1	—	5	19	

PROVINCIA DE SANTIAGO DEL ESTERO

1	**Totales**	10	19	11	13	7	1	—	—	71	4	24	16)	1	
2	Aguirre	1	—	—	1	—	—	—	—	—	—	—	2	2	
3	Alberti	—	—	—	—	—	—	—	—	1	—	—	1	3	
4	Avellaneda	3	2	2	—	—	—	—	—	4	—	1	12	4	
5	Bartolomé Mitre	1	—	1	2	2	—	—	—	—	2	—	8	5	
6	Belgrano	1	1	—	—	—	1	—	—	1	—	—	4	6	
7	Capital	—	—	—	—	—	—	—	—	3	—	1	4	7	
8	Carlos Pellegrini	—	—	—	—	—	—	—	—	1	—	—	1	8	
9	Copo	—	—	—	—	—	—	—	—	—	—	1	1	9	
10	Choya	—	—	1	—	1	—	—	—	—	—	1	3	10	
11	Figueroa	—	3	1	—	—	—	—	—	—	—	2	6	11	
12	Giménez	—	—	—	—	—	—	—	—	—	—	5	5	12	
13	Guasayán	—	—	—	—	—	—	—	—	—	—	1	1	13	
14	La Banda	1	—	—	—	—	—	—	—	19	—	—	20	14	
15	Loreto	1	—	—	—	3	—	—	—	—	—	1	5	15	
16	Mariano Moreno	1	—	—	—	—	—	—	—	—	—	1	2	16	
17	Matará	—	1	—	—	—	—	—	—	11	—	2	14	17	
18	Ojo de Agua	—	—	—	—	—	—	—	—	9	—	3	12	18	
19	Quebrachos	—	—	—	1	—	—	—	—	—	—	—	1	19	
20	Río Hondo	—	—	—	—	—	—	—	—	—	2	1	3	20	
21	Rivadavia	—	1	4	—	—	—	—	—	—	—	—	5	21	
22	Robles	—	—	—	1	1	—	—	—	9	—	2	13	22	
23	Salavina	—	—	—	8	—	—	—	—	1	—	2	11	23	
24	Sarmiento	—	8	—	—	—	—	—	—	—	—	—	8	24	
25	Silípica	1	—	1	—	—	—	—	—	11	—	—	13	25	
26	Veintiocho de Marzo	—	3	1	—	—	—	—	—	1	—	—	5	26	

ARRENDAMIENTOS EN ESPECIE CLASIFICADOS POR ESCALA DE PORCENTAJES

TIPO DE EXPLOTACION: NO DETERMINADA

PROVINCIA DE TUCUMAN

N.° de ord.	DEPARTAMENTOS	Hasta el 10 %	Más del 10 y hasta el 15 %	Más del 15 y hasta el 20 %	Más del 20 y hasta el 25 %	Más del 25 y hasta el 30 %	Más del 30 y hasta el 35 %	Más del 35 y hasta el 40 %	Más del 40 y hasta el 45 %	Más del 45 y hasta el 50 %	Más del 50 %	No determinados	Totales	N.° de ord.
1	**Totales**	1	—	—	—	—	1	1	—	9	3	8	23	1
2	Burruyacú	—	—	—	—	—	—	—	—	—	—	2	2	2
3	Capital	—	—	—	—	—	1	—	—	—	—	1	2	3
4	Chicligasta	—	—	—	—	—	—	—	—	—	1	1	2	4
5	Graneros	—	—	—	—	—	—	—	—	2	—	2	4	5
6	Leales	—	—	—	—	—	—	—	—	1	1	1	3	6
7	Monteros	1	—	—	—	—	—	—	—	5	1	—	7	7
8	Río Chico	—	—	—	—	—	—	1	—	—	—	1	2	8
9	Trancas	—	—	—	—	—	—	—	—	1	—	—	1	9

TERRITORIO DEL CHACO

N.° de ord.	DEPARTAMENTOS	Hasta el 10 %	Más del 10 y hasta el 15 %	Más del 15 y hasta el 20 %	Más del 20 y hasta el 25 %	Más del 25 y hasta el 30 %	Más del 30 y hasta el 35 %	Más del 35 y hasta el 40 %	Más del 40 y hasta el 45 %	Más del 45 y hasta el 50 %	Más del 50 %	No determinados	Totales	N.° de ord.
1	**Totales**	60	24	2	2	1	2	—	—	12	1	—	104	1
2	Bermejo	23	—	—	—	—	—	—	—	2	—	—	25	2
3	Campo del Cielo	7	9	—	—	—	—	—	—	2	1	—	19	3
4	Martínez de Hoz	—	—	1	1	—	—	—	—	1	—	—	3	4
5	Napalpí	—	—	—	—	—	—	—	—	1	—	—	1	5
6	Resistencia	—	2	1	1	1	2	—	—	2	—	—	9	6
7	Tapenaga	25	10	—	—	—	—	—	—	2	—	—	37	7
8	Tobas	5	3	—	—	—	—	—	—	2	—	—	10	8

TERRITORIO DEL CHUBUT

N.° de ord.	DEPARTAMENTOS	Hasta el 10 %	Más del 10 y hasta el 15 %	Más del 15 y hasta el 20 %	Más del 20 y hasta el 25 %	Más del 25 y hasta el 30 %	Más del 30 y hasta el 35 %	Más del 35 y hasta el 40 %	Más del 40 y hasta el 45 %	Más del 45 y hasta el 50 %	Más del 50 %	No determinados	Totales	N.° de ord.
1	**Totales**	—	—	1	2	—	2	2	—	10	—	1	18	1
2	Futaleufú	—	—	—	—	—	—	—	—	6	—	—	6	2
3	Gaimán	—	—	1	—	—	1	1	—	1	—	—	4	3
4	Languiñeo	—	—	—	1	—	1	1	—	2	—	—	5	4
5	Paso de Indios	—	—	—	—	—	—	—	—	—	—	1	1	5

TERRITORIO DE FORMOSA

1	**Totales**	4	2	2	—	—	—	—	—	1	—	1	10	1
2	Formosa	4	—	1	—	—	—	—	—	—	—	—	5	2
3	Laishí	—	2	1	—	—	—	—	—	—	—	—	3	3
4	Pirané	—	—	—	—	—	—	—	—	1	—	1	2	4

TERRITORIO DE LA PAMPA

1	**Totales**	—	3	25	4	6	—	1	—	3	—	—	42	1
2	Atreucó	—	1	—	—	—	—	—	—	—	—	—	1	2
3	Capital	—	—	—	—	—	—	—	—	1	—	—	1	3
4	Conhello	—	—	7	1	3	—	—	—	—	—	—	11	4
5	Guatrachó	—	—	3	—	—	—	—	—	—	—	—	3	5
6	Hucal	—	—	5	2	2	—	—	—	—	—	—	9	6
7	Loventuel	—	1	—	—	1	—	1	—	—	—	—	3	7
8	Rancul	—	—	3	—	—	—	—	—	—	—	—	3	8
9	Realicó	—	—	5	1	—	—	—	—	—	—	—	6	9
10	Toay	—	1	—	—	—	—	—	—	1	—	—	2	10
11	Trenel	—	—	2	—	—	—	—	—	—	—	—	2	11
12	Utracán	—	—	—	—	—	—	—	—	1	—	—	1	12

TERRITORIO DE MISIONES

1	**Totales**	—	—	2	1	—	—	—	—	—	—	—	3	1
2	Apóstoles	—	—	—	1	—	—	—	—	—	—	—	1	2
3	Concepción	—	—	2	—	—	—	—	—	—	—	—	2	3

TERRITORIO DE NEUQUEN

1	**Totales**	—	—	3	1	—	1	—	—	11	—	24	40	1
2	Aluminé	—	—	—	—	—	—	—	—	—	—	4	4	2
3	Catán Lil	—	—	1	1	—	—	—	—	—	—	9	11	3
4	Collón Curá	—	—	—	—	—	—	—	—	—	—	3	3	4
5	Confluencia	—	—	1	—	—	—	—	—	4	—	—	5	5

ARRENDAMIENTOS EN ESPECIE CLASIFICADOS POR ESCALA DE PORCENTAJES

TIPO DE EXPLOTACION: NO DETERMINADA

Territorio de Neuquén (Continuación)

N.º de ord.	DEPARTAMENTOS	Hasta el 10 %	Más del 10 y hasta el 15 %	Más del 15 y hasta el 20 %	Más del 20 y hasta el 25 %	Más del 25 y hasta el 30 %	Más del 30 y hasta el 35 %	Más del 35 y hasta el 40 %	Más del 40 y hasta el 45 %	Más del 45 y hasta el 50 %	Más del 50 %	No determinados	Totales	N.º de ord.
6	Chos Malal	—	—	—	—	—	—	—	—	1	—	2	3	6
7	Loncopué	—	—	1	—	—	1	—	—	2	—	—	4	7
8	Ñorquin	—	—	—	—	—	—	—	—	—	—	4	4	8
9	Picunches	—	—	—	—	—	—	—	—	1	—	2	3	9
10	Zapala	—	—	—	—	—	—	—	—	3	—	—	3	10

TERRITORIO DE RIO NEGRO

1	**Totales**	1	—	—	—	—	—	—	—	2	—	—	3	1
2	Avellaneda	1	—	—	—	—	—	—	—	1	—	—	2	2
3	General Roca	—	—	—	—	—	—	—	—	1	—	—	1	3

TERRITORIO DE SANTA CRUZ

1	**Totales**	—	—	—	—	—	—	—	—	1	—	—	1	1
2	Magallanes	—	—	—	—	—	—	—	—	1	—	—	1	2

NUMERO DE EXPLOTACIONES AGROPECUARIAS CLASIFICADAS POR INSTITUCIONES

N.° de orden	PROVINCIAS Y TERRITORIOS	SOCIEDADES ANONIMAS			Bancos	Cooperativas	Otras Sociedades comerciales	Sucesiones	Explotaciones del Estado	Escuelas Particulares, Religiosas y Entidades de Beneficencia	Totales	N.° de orden
		Argentinas	Extranjeras	Sin especificar								
1	**Totales de la República**	**912**	**167**	**182**	**130**	**114**	**5.891**	**4.162**	**219**	**63**	**11.840**	1
	PROVINCIAS											
2	Buenos Aires	285	18	17	11	25	2.192	1.035	79	32	3.694	2
3	Catamarca	1	—	1	1	—	6	35	2	2	48	3
4	Córdoba	76	24	18	4	8	921	262	15	3	1.331	4
5	Corrientes	28	7	3	28	9	222	317	5	5	624	5
6	Entre Ríos	65	15	2	34	38	353	210	24	3	744	6
7	Jujuy	1	4	6	—	—	11	34	3	—	59	7
8	La Rioja	—	—	—	—	—	5	13	4	—	22	8
9	Mendoza	67	7	45	23	1	58	163	9	1	374	9
10	Salta	13	1	2	—	—	30	39	13	—	98	10
11	San Juan	34	8	11	14	—	24	130	5	2	228	11
12	San Luis	24	4	1	—	—	61	40	5	—	135	12
13	Santa Fe	116	41	29	2	19	1.417	254	20	2	1.900	13
14	Santiago del Estero	8	1	3	—	—	34	59	5	2	112	14
15	Tucumán	89	1	9	—	—	151	1.015	5	4	1.274	15
	TERRITORIOS											
16	Chaco	14	2	4	—	—	83	29	6	1	139	16
17	Chubut	14	4	5	—	—	68	151	5	—	247	17
18	Formosa	7	2	—	—	—	11	19	1	1	41	18
19	La Pampa	17	10	12	9	3	33	76	1	—	161	19
20	Los Andes	—	—	—	—	—	1	—	—	—	1	20
21	Misiones	19	—	1	2	8	76	118	7	2	233	21
22	Neuquén	4	—	2	—	—	20	9	—	1	36	22
23	Río Negro	11	1	6	2	1	53	85	1	1	161	23
24	Santa Cruz	15	16	5	—	2	52	64	1	—	155	24
25	Tierra del Fuego	4	1	—	—	—	9	5	3	1	23	25

NUMERO DE EXPLOTACIONES AGROPECUARIAS CLASIFICADAS POR INSTITUCIONES

PROVINCIA DE BUENOS AIRES

N.° de orden	PARTIDOS	SOCIEDADES ANONIMAS			Bancos	Cooperativas	Otras Sociedades comerciales	Sucesiones	Explotaciones del Estado	Escuelas Particulares, Religiosas y Entidades de Beneficencia	Totales	N.° de orden
		Argentinas	Extranjeras	Sin especificar								
1	Totales	285	18	17	11	25	2.192	1.035	79	32	3.694	1
2	Adolfo Alsina	—	—	1	—	—	27	11	—	1	40	2
3	Alberti	—	—	—	—	—	3	4	—	—	7	3
4	Almirante Brown	—	—	—	—	—	5	1	—	2	8	4
5	Avellaneda	—	—	—	—	—	—	1	—	—	1	5
6	Ayacucho	3	—	—	—	—	40	32	1	—	76	6
7	Azul	2	—	—	—	—	37	31	—	—	70	7
8	Bahía Blanca	—	—	—	6	16	3	—	—	—	25	8
9	Balcarce	1	1	—	1	—	62	13	—	1	79	9
10	Baradero	—	1	—	—	—	1	13	—	—	15	10
11	Bartolomé Mitre	2	—	—	—	—	12	12	—	1	27	11
12	Bolívar	—	—	—	—	—	39	10	3	—	52	12
13	Bragado	3	—	—	—	—	15	3	—	—	21	13
14	Brandsen	1	—	—	—	—	7	8	—	—	16	14
15	Campana	—	—	—	—	—	8	9	—	1	18	15
16	Cañuelas	3	—	—	—	—	30	19	—	1	53	16
17	Carlos Casares	7	—	—	—	—	14	3	—	—	24	17
18	Carlos Tejedor	—	1	1	—	4	24	8	1	—	39	18
19	Carmen de Areco	4	—	—	—	—	5	3	—	1	13	19
20	Caseros	5	—	1	—	—	24	9	—	—	39	20
21	Castelli	3	—	—	—	—	11	8	—	—	22	21
22	Colón	—	1	—	—	—	5	4	—	1	11	22
23	Coronel Dorrego	—	—	—	—	—	33	8	1	—	42	23
24	Coronel Pringles	2	—	—	—	—	24	25	1	1	53	24
25	Coronel Suárez	7	—	1	—	—	32	27	—	—	67	25
26	Chacabuco	—	1	—	—	—	10	13	—	—	24	26
27	Chascomús	12	—	—	—	1	22	21	4	—	60	27
28	Chivilcoy	2	—	—	1	—	18	9	—	—	30	28
29	Dolores	—	—	—	—	—	11	9	—	1	21	29
30	Esteban Echeverría	4	—	—	—	—	20	7	—	—	31	30
31	Exaltación de la Cruz	1	—	—	—	—	—	4	—	—	5	31
32	Florencio Varela	1	—	—	—	—	14	4	—	1	20	32
33	General Alvarado	1	—	—	—	—	8	1	—	—	10	33
34	General Alvear	—	—	—	—	—	8	2	—	—	10	34

35	General Arenales	3	—	—	—	—	7	7	—	1	18	35
36	General Belgrano	1	—	—	—	—	29	18	1	—	49	36
37	General Lamadrid	4	2	—	—	—	17	12	—	—	35	37
38	General Las Heras	1	—	—	—	1	20	3	1	—	26	38
39	General Lavalle	2	—	—	—	—	4	2	—	—	8	39
40	General Madariaga	—	—	—	—	—	14	10	—	—	24	40
41	General Paz	3	—	—	—	—	15	6	1	—	25	41
42	General Pinto	8	—	—	—	—	31	16	—	—	55	42
43	General Pueyrredón	—	—	—	—	—	9	9	—	—	18	43
44	General Rodríguez	—	—	—	—	—	18	6	2	1	27	44
45	General San Martín	—	—	—	—	—	9	—	5	—	14	45
46	General Sarmiento	1	—	—	—	—	24	5	16	2	48	46
47	General Uriburu	—	2	—	—	—	4	3	1	—	10	47
48	General Viamonte	1	—	—	—	—	7	5	—	—	13	48
49	General Villegas	26	—	6	—	—	65	19	—	—	116	49
50	González Chaves	1	—	—	—	—	34	5	—	—	40	50
51	Guaminí	8	—	—	—	—	24	11	—	—	43	51
52	Juárez	1	—	—	—	—	78	11	1	—	91	52
53	Junín	2	—	—	1	—	18	9	—	—	30	53
54	La Plata	—	—	—	—	—	20	5	5	—	30	54
55	Laprida	1	—	—	—	—	35	10	1	—	47	55
56	Las Conchas	2	—	—	—	—	23	18	—	1	44	56
57	Las Flores	1	—	—	—	—	37	9	—	—	47	57
58	Leandro N. Alem	7	1	—	—	—	5	6	—	—	19	58
59	Lincoln	3	—	1	—	—	40	14	3	—	61	59
60	Lobería	7	—	2	—	—	34	10	—	—	53	60
61	Lobos	1	—	—	—	—	5	21	—	—	27	61
62	Lomas de Zamora	—	—	—	—	—	1	—	—	1	2	62
63	Luján	2	—	—	—	—	22	6	4	—	34	63
64	Magdalena	3	—	—	—	—	58	8	—	1	70	64
65	Maipú	1	—	—	—	—	6	5	—	—	12	65
66	Marcelino Ugarte	—	—	—	—	—	7	1	—	—	8	66
67	Marcos Paz	1	—	—	—	—	5	6	2	1	15	67
68	Mar Chiquita	—	—	—	—	—	16	10	1	1	28	68
69	Matanza	—	—	—	—	—	21	1	2	4	28	69
70	Mercedes	—	—	1	—	—	13	11	3	—	28	70
71	Merlo	—	—	—	—	—	3	3	—	2	8	71
72	Monte	6	1	—	—	—	14	13	—	—	34	72
73	Moreno	—	—	—	—	—	2	—	—	—	2	73
74	Navarro	6	—	—	—	1	6	9	—	—	22	74
75	Necochea	8	1	—	—	—	44	11	—	—	64	75
76	Nueve de Julio	2	2	—	—	—	35	14	—	—	53	76

NUMERO DE EXPLOTACIONES AGROPECUARIAS CLASIFICADAS POR INSTITUCIONES

Provincia de Buenos Aires (Continuación)

N.° de orden	PARTIDOS Y DEPARTAMENTOS	SOCIEDADES ANONIMAS			Bancos	Cooperativas	Otras Sociedades comerciales	Sucesiones	Explotaciones del Estado	Escuelas Particulares, Religiosas y Entidades de Beneficencia	Totales	N.° de orden
		Argentinas	Extranjeras	Sin especificar								
77	Olavarría	7	—	—	—	—	85	12	2	—	106	77
78	Patagones	—	—	—	—	—	11	4	1	—	16	78
79	Pehuajó	9	—	—	—	—	42	20	—	—	71	79
80	Pellegrini	4	—	—	—	—	22	10	—	—	36	80
81	Pergamino	1	—	—	—	—	13	15	1	1	31	81
82	Pila	—	—	—	—	—	1	—	—	—	1	82
83	Pilar	2	—	—	—	—	18	10	1	—	31	83
84	Puán	1	1	—	—	—	28	12	—	—	42	84
85	Quilmes	—	—	—	—	—	5	2	1	—	8	85
86	Ramallo	—	—	—	—	—	11	9	—	—	20	86
87	Rauch	3	—	—	—	—	29	22	—	—	54	87
88	Rivadavia	4	—	1	—	—	33	11	3	—	52	88
89	Rojas	1	—	—	—	—	8	4	—	—	13	89
90	Roque Pérez	—	—	—	—	—	6	5	—	—	11	90
91	Saavedra	—	—	—	—	—	28	10	—	1	39	91
92	Saladillo	—	—	—	—	—	17	20	—	—	37	92
93	San Andrés de Giles	—	—	—	—	—	4	1	—	—	5	93
94	San Antonio de Areco	5	1	—	—	—	3	5	—	—	14	94
95	San Fernando	8	—	1	—	—	38	43	3	—	93	95
96	San Isidro	—	—	—	—	—	2	—	—	—	2	96
97	San Nicolás	—	—	—	—	—	2	10	2	—	14	97
98	San Pedro	3	—	—	—	—	5	10	—	—	18	98
99	San Vicente	—	—	—	—	—	16	7	—	—	23	99
100	Seis de Septiembre	2	—	—	—	—	15	—	—	—	17	100
101	Suipacha	—	—	1	—	—	43	2	—	—	46	101
102	Tandil	38	2	—	1	—	50	11	2	—	113	102
103	Tapalqué	—	—	—	—	—	14	13	—	—	27	103
104	Tordillo	1	—	—	—	—	12	3	—	—	16	104
105	Tornquist	3	—	—	—	—	20	4	—	—	27	105
106	Trenque Lauquen	9	—	—	—	1	36	20	—	—	66	106
107	Tres Arroyos	2	—	—	—	1	51	8	—	1	63	107
108	Vecino	—	—	—	—	—	7	7	—	—	14	108
109	Veinticinco de Mayo	1	—	—	—	—	24	25	2	1	53	109
110	Vicente López	—	—	—	—	—	5	—	—	—	5	110
111	Villarino	4	—	—	1	—	30	13	1	1	50	111

PROVINCIA DE CATAMARCA

1	**Totales**	**1**	—	**1**	**1**	—	**6**	**35**	**2**	**2**	**48**	**1**
2	Ancasti	—	—	—	—	—	—	1	—	—	1	2
3	Andalgalá	—	—	—	—	—	1	1	—	—	2	3
4	Belén	—	—	1	—	—	1	1	—	—	3	4
5	Capayán	—	—	—	—	—	—	5	—	—	5	5
6	Capital	—	—	—	—	—	—	1	1	—	2	6
7	El Alto	—	—	—	—	—	1	3	—	—	4	7
8	La Paz	—	—	—	—	—	2	2	—	—	4	8
9	Paclin	—	—	—	—	—	—	3	—	—	3	9
10	Pomán	—	—	—	—	—	—	3	—	1	4	10
11	Santa María	—	—	—	—	—	—	8	—	—	8	11
12	Santa Rosa	—	—	—	—	—	—	6	—	—	6	12
13	Tinogasta	1	—	—	1	—	1	1	—	—	4	13
14	Valle Viejo	—	—	—	—	—	—	—	1	1	2	14

PROVINCIA DE CORDOBA

1	**Totales**	**76**	**21**	**18**	**4**	**8**	**921**	**262**	**15**	**3**	**1.331**	**1**
2	Calamuchita	—	1	—	—	—	11	10	—	—	22	2
3	Capital	—	—	—	1	3	8	—	—	—	12	3
4	Colón	3	—	—	—	—	8	10	—	1	22	4
5	General Roca	18	6	1	—	—	77	21	—	—	123	5
6	Ischilín	—	—	—	1	—	4	18	1	—	24	6
7	Juárez Celman	14	6	5	—	—	106	20	—	—	151	7
8	Marcos Juárez	4	3	2	—	—	61	21	—	—	91	8
9	Minas	—	—	—	—	—	1	—	—	—	1	9
10	Pocho	—	—	—	—	—	—	3	—	—	3	10
11	Punilla	—	—	—	1	—	3	4	2	1	11	11
12	Río Cuarto	4	2	1	—	—	111	19	4	—	141	12
13	Río Primero	—	—	—	1	—	7	8	—	—	16	13
14	Río Seco	1	—	—	—	—	—	4	—	—	5	14
15	Río Segundo	2	—	—	—	—	23	5	—	—	30	15
16	San Alberto	—	—	—	—	—	2	—	—	—	2	16
17	San Javier	—	—	—	—	—	2	4	—	—	6	17
18	San Justo	7	1	3	—	4	228	17	—	—	260	18
19	Santa María	—	—	—	—	—	13	25	1	—	39	19
20	Sobremonte	—	—	—	—	—	1	5	—	—	6	20

NUMERO DE EXPLOTACIONES AGROPECUARIAS CLASIFICADAS POR INSTITUCIONES

(Provincia de Córdoba Continuación)

N.° de orden	DEPARTAMENTOS	SOCIEDADES ANONIMAS			Bancos	Cooperativas	Otras Sociedades comerciales	Sucesiones	Explotaciones del Estado	Escuelas Particulares Religiosas y Entidades de Beneficencia	Totales	N.° de orden
		Argentinas	Extranjeras	Sin especificar								
21	Tercero Abajo	—	—	—	—	—	27	9	—	—	36	21
22	Tercero Arriba	1	2	—	—	—	55	9	1	1	69	22
23	Totoral	—	—	—	—	—	2	13	1	—	16	23
24	Tulumba	—	1	—	—	—	4	8	—	—	13	24
25	Unión	22	2	6	—	1	167	29	5	—	232	25

PROVINCIA DE CORRIENTES

1	**Totales**	**28**	**7**	**3**	**28**	**9**	**222**	**317**	**5**	**5**	**624**	**1**
2	Bella Vista	—	—	—	—	—	11	19	—	—	30	2
3	Berón de Astrada	—	—	—	—	—	—	2	—	—	2	3
4	Capital	—	—	—	1	—	6	5	1	1	14	4
5	Concepción	—	—	—	—	—	9	9	1	—	19	5
6	Curuzú Cuatiá	1	—	—	—	—	15	41	1	—	58	6
7	Empedrado	—	—	—	—	—	7	9	—	—	16	7
8	Esquina	—	6	—	—	—	9	23	1	—	39	8
9	General Paz	1	—	—	—	—	10	4	—	—	15	9
10	Goya	2	1	2	—	—	8	13	1	—	27	10
11	Itatí	—	—	—	—	—	1	—	—	1	2	11
12	Ituzaingó	4	—	—	—	1	7	9	—	1	22	12
13	Lavalle	1	—	—	—	—	9	19	—	—	29	13
14	Mburucuyá	—	—	1	—	—	5	6	—	—	12	14
15	Mercedes	5	—	—	—	—	31	28	—	—	64	15
16	Monte Caseros	1	—	—	—	—	19	11	—	—	31	16
17	Paso de los Libres	3	—	—	—	—	21	16	—	1	41	17
18	Saladas	1	—	—	20	8	—	—	—	—	29	18
19	San Cosme	—	—	—	—	—	5	4	—	—	9	19
20	San Luis del Palmar	1	—	—	—	—	2	7	—	—	10	20
21	San Martín	3	—	—	5	—	26	61	—	1	96	21
22	San Miguel	1	—	—	—	—	1	9	—	—	11	22
23	San Roque	1	—	—	—	—	5	15	—	—	21	23
24	Santo Tomé	3	—	—	2	—	13	5	—	—	23	24
25	Sauce	—	—	—	—	—	2	2	—	—	4	25

PROVINCIA DE ENTRE RIOS

1	**Totales**	65	15	2	34	38	353	210	24	3	744	1
2	Colón	1	2	—	—	—	4	10	1	—	18	2
3	Concordia	15	—	—	—	—	65	26	4	—	110	3
4	Diamante	1	—	—	11	9	3	—	1	—	25	4
5	Federación	1	—	—	—	—	13	11	2	—	27	5
6	Gualeguay	14	2	—	—	—	52	21	4	1	94	6
7	Gualeguaychú	12	2	1	—	—	72	25	—	—	112	7
8	La Paz	6	7	—	—	—	13	18	—	—	44	8
9	Nogoyá	—	1	—	—	—	22	20	1	—	44	9
10	Paraná	3	1	—	22	29	7	—	1	—	63	10
11	Rosario Tala	1	—	—	—	—	20	14	4	—	39	11
12	San José de Feliciano	1	—	—	—	—	6	7	—	—	14	12
13	Uruguay	5	—	1	—	—	37	19	3	1	66	13
14	Victoria	3	—	—	—	—	19	7	1	1	31	14
15	Villaguay	2	—	—	1	—	20	32	2	—	57	15

PROVINCIA DE JUJUY

1	**Totales**	1	4	6	—	—	11	34	3	—	59	1
2	Capital	—	—	—	—	—	3	—	2	—	5	2
3	Cochinoca	—	—	—	—	—	—	4	1	—	5	3
4	El Carmen	—	—	3	—	—	1	5	—	—	9	4
5	Gobernador Ovejero	—	—	1	—	—	2	4	—	—	7	5
6	Gobernador Tello	—	—	—	—	—	—	1	—	—	1	6
7	Humahuaca	—	1	—	—	—	—	2	—	—	3	7
8	Ledesma	—	2	2	—	—	1	1	—	—	6	8
9	San Antonio	—	—	—	—	—	1	13	—	—	14	9
10	San Pedro	1	1	—	—	—	3	2	—	—	7	10
11	Tilcara	—	—	—	—	—	—	2	—	—	2	11

PROVINCIA DE LA RIOJA

1	**Totales**	—	—	—	—	—	5	13	4	—	22	1
2	Arauco	—	—	—	—	—	—	1	—	—	1	2
3	Capital	—	—	—	—	—	—	—	3	—	3	3
4	Castro Barros	—	—	—	—	—	—	4	—	—	4	4
5	Chilecito	—	—	—	—	—	2	1	—	—	3	5

NUMERO DE EXPLOTACIONES AGROPECUARIAS CLASIFICADAS POR INSTITUCIONES

Provincia de La Rioja (Continuación)

N.° de orden	DEPARTAMENTOS	SOCIEDADES ANONIMAS			Bancos	Cooperativas	Otras Sociedades comerciales	Sucesiones	Explotaciones del Estado	Escuelas Particulares Religiosas y Entidades de Beneficencia	Totales	N.° de orden
		Argentinas	Extranjeras	Sin especificar								
6	Famatina	—	—	—	—	—	—	1	—	—	1	6
7	General Lavalle	—	—	—	—	—	—	3	—	—	3	7
8	Independencia	—	—	—	—	—	—	1	—	—	1	8
9	Lamadrid	—	—	—	—	—	—	—	1	—	1	9
10	Ocampo	—	—	—	—	—	3	1	—	—	4	10
11	Sanagasta	—	—	—	—	—	—	1	—	—	1	11

PROVINCIA DE MENDOZA

1	**Totales**	67	7	45	23	1	58	163	9	1	374	1
2	Capital	—	—	—	—	—	—	—	6	—	6	2
3	General Alvear	2	—	—	2	—	—	6	—	—	10	3
4	Godoy Cruz	4	—	7	—	—	2	2	—	—	15	4
5	Guaymallén	2	—	6	4	—	1	13	—	—	26	5
6	Junín	10	1	3	2	—	3	18	—	—	37	6
7	La Paz	—	—	—	—	—	—	1	—	—	1	7
8	Las Heras	2	—	—	—	—	2	1	—	—	5	8
9	Lavalle	1	—	2	1	—	—	2	—	—	6	9
10	Luján	7	—	9	—	—	8	9	—	—	33	10
11	Maipú	10	2	11	2	—	12	30	—	1	68	11
12	Rivadavia	8	1	2	4	—	3	13	—	—	31	12
13	San Carlos	2	1	1	—	—	3	2	—	—	9	13
14	San Martín	10	—	—	2	—	6	36	—	—	54	14
15	San Rafael	8	1	3	5	1	16	24	3	—	61	15
16	Santa Rosa	—	—	—	1	—	1	1	—	—	3	16
17	Tunuyán	1	1	1	—	—	1	5	—	—	9	17

PROVINCIA DE SALTA

1	**Totales**	13	1	2	—	—	30	39	13	—	98	1

2	Anta	1	—	—	—	—	5	6	—	—	12	2
3	Cachi	—	—	—	—	—	—	1	—	—	1	3
4	Cafayate	—	—	—	—	—	2	2	—	—	4	4
5	Caldera	—	—	—	—	—	—	1	1	—	2	5
6	Campo Santo	1	—	—	—	—	1	1	1	—	4	6
7	Candelaria	—	—	—	—	—	1	—	—	—	1	7
8	Capital	1	—	—	—	—	—	1	5	—	7	8
9	Cerrillos	—	—	—	—	—	—	1	—	—	1	9
10	Chicoana	—	—	—	—	—	—	1	—	—	1	10
11	Guachipas	—	—	—	—	—	1	3	—	—	4	11
12	La Viña	—	—	—	—	—	—	1	1	—	2	12
13	Metán	1	—	—	—	—	4	4	—	—	9	13
14	Molinos	—	—	—	—	—	1	—	1	—	2	14
15	Orán	5	—	—	—	—	7	4	1	—	17	15
16	Rosario de la Frontera	4	1	2	—	—	3	5	2	—	17	16
17	Rosario de Lerma	—	—	—	—	—	1	6	1	—	8	17
18	San Carlos	—	—	—	—	—	4	2	—	—	6	18

PROVINCIA DE SAN JUAN

1	**Totales**	**34**	**8**	**11**	**14**	—	**24**	**130**	**5**	**2**	**228**	**1**
2	Albardón	—	—	—	—	—	2	8	—	—	10	2
3	Angaco Norte	4	—	—	4	—	5	21	—	—	34	3
4	Angaco Sud	5	2	1	—	—	1	8	—	1	18	4
5	Barrial	—	—	—	—	—	—	3	—	1	4	5
6	Calingasta	1	2	—	—	—	3	—	—	—	6	6
7	Caucete	1	—	4	2	—	1	14	—	—	22	7
8	Concepción	1	—	—	—	—	1	2	—	—	4	8
9	Chimbas	2	—	—	—	—	—	—	—	—	2	9
10	Desamparados	5	—	—	—	—	—	—	3	—	8	10
11	Iglesia	2	—	—	—	—	1	2	—	—	5	11
12	Jachal	—	—	1	—	—	—	6	—	—	7	12
13	Nueve de Julio	—	—	3	1	—	—	1	—	—	5	13
14	Pocito	3	—	1	5	—	4	21	—	—	34	14
15	Rivadavia	—	1	—	—	—	—	2	—	—	3	15
16	Santa Lucía	1	—	1	1	—	2	17	1	—	23	16
17	Sarmiento	1	1	—	—	—	2	3	1	—	8	17
18	Trinidad	—	1	—	—	—	2	10	—	—	13	18
19	Ullún	1	—	—	—	—	—	2	—	—	3	19
20	Valle Fértil	—	—	—	—	—	—	1	—	—	1	20
21	Veinticinco de Mayo	7	—	—	1	—	—	4	—	—	12	21
22	Zonda	—	1	—	—	—	—	5	—	—	6	22

NUMERO DE EXPLOTACIONES AGROPECUARIAS CLASIFICADAS POR INSTITUCIONES

PROVINCIA DE SAN LUIS

N.° de orden	DEPARTAMENTOS	SOCIEDADES ANONIMAS			Bancos	Cooperativas	Otras Sociedades comerciales	Sucesiones	Explotaciones del Estado	Escuelas Particulares Religiosas y Entidades de Beneficencia	Totales	N.° de orden
		Argentinas	Extranjeras	Sin especificar								
1	**Totales**	**24**	**4**	**1**	—	—	**61**	**40**	**5**	—	**135**	**1**
2	Ayacucho	1	—	—	—	—	—	4	—	—	5	2
3	Belgrano	—	1	—	—	—	2	8	—	—	11	3
4	Capital	1	1	—	—	—	4	1	4	—	11	4
5	Chacabuco	—	—	—	—	—	5	3	—	—	8	5
6	Junín	—	—	—	—	—	1	2	—	—	3	6
7	Pedernera	22	2	1	—	—	34	16	1	—	76	7
8	Pringles	—	—	—	—	—	12	1	—	—	13	8
9	San Martín	—	—	—	—	—	3	5	—	—	8	9

PROVINCIA DE SANTA FE

1	**Totales**	**116**	**41**	**29**	**2**	**19**	**1.417**	**254**	**20**	**2**	**1.900**	**1**
2	Belgrano	5	—	—	—	—	47	4	—	—	56	2
3	Capital	3	—	1	—	—	16	21	4	—	45	3
4	Caseros	3	—	1	—	—	53	13	3	—	73	4
5	Castellanos	1	17	6	—	7	213	14	1	—	259	5
6	Constitución	2	—	—	—	—	71	8	—	—	81	6
7	Garay	—	1	—	—	—	2	—	1	—	4	7
8	General López	24	4	3	—	—	150	51	2	—	234	8
9	General Obligado	6	—	2	—	—	34	13	2	—	57	9
10	Iriondo	7	1	1	—	—	96	17	1	—	123	10
11	Las Colonias	6	—	3	—	10	118	14	—	1	152	11
12	Nueve de Julio	10	2	1	—	—	9	5	—	—	27	12
13	Rosario	7	—	1	—	1	65	10	3	—	87	13
14	San Cristóbal	17	12	5	2	1	142	22	—	—	201	14
15	San Javier	—	1	—	—	—	28	8	—	—	37	15
16	San Jerónimo	1	—	—	—	—	86	15	2	—	104	16
17	San Justo	2	1	1	—	—	52	12	—	—	68	17
18	San Lorenzo	5	—	2	—	—	46	13	—	—	66	18
19	San Martín	12	2	—	—	—	171	5	—	1	191	19
20	Vera	5	—	2	—	—	18	9	1	—	35	20

1	**Totales**	8	1	3	—	—	34	59	5	2	112	1
2	Aguirre	—	—	—	—	—	1	2	—	—	3	2
3	Atamisqui	—	—	—	—	—	—	1	—	—	1	3
4	Avellaneda	2	—	—	—	—	4	1	—	—	7	4
5	Bartolomé Mitre	—	—	—	—	—	—	1	—	—	1	5
6	Belgrano	—	—	—	—	—	1	2	—	—	3	6
7	Capital	1	—	—	—	—	—	1	3	1	6	7
8	Carlos Pellegrini	—	—	—	—	—	—	2	—	—	2	8
9	Choya	—	—	—	—	—	—	7	1	—	8	9
10	Giménez	—	—	—	—	—	2	4	—	—	6	10
11	Guasayán	—	—	—	—	—	—	4	—	—	4	11
12	La Banda	—	—	—	—	—	3	7	—	—	10	12
13	Loreto	—	—	—	—	—	—	2	—	—	2	13
14	Mariano Moreno	2	—	—	—	—	1	1	—	—	4	14
15	Matará	1	—	—	—	—	4	2	—	—	7	15
16	Ojo de Agua	—	—	—	—	—	3	1	—	—	4	16
17	Quebrachos	—	—	—	—	—	—	4	—	—	4	17
18	Río Hondo	—	—	—	—	—	—	1	—	—	1	18
19	Rivadavia	1	—	—	—	—	5	—	—	—	6	19
20	Robles	—	—	—	—	—	1	6	1	1	9	20
21	Salavina	—	—	—	—	—	1	2	—	—	3	21
22	San Martín	—	—	—	—	—	3	3	—	—	6	22
23	Sarmiento	—	—	—	—	—	—	2	—	—	2	23
24	Silípica	—	1	—	—	—	1	2	—	—	4	24
25	Veintiocho de Marzo	1	—	3	—	—	4	1	—	—	9	25

PROVINCIA DE TUCUMAN

1	**Totales**	89	1	9	—	—	151	1.015	5	4	1.274	1
2	Burruyacú	4	1	—	—	—	4	19	—	—	28	2
3	Capital	4	—	—	—	—	4	7	3	2	20	3
4	Cruz Alta	35	—	9	—	—	23	274	1	—	342	4
5	Chicligasta	5	—	—	—	—	2	124	—	—	131	5
6	Famaillá	25	—	—	—	—	53	196	—	—	274	6
7	Graneros	1	—	—	—	—	1	14	—	1	17	7
8	Leales	—	—	—	—	—	4	64	1	—	69	8
9	Monteros	8	—	—	—	—	44	202	—	—	254	9
10	Río Chico	2	—	—	—	—	9	74	—	—	85	10
11	Taff	3	—	—	—	—	5	34	—	1	43	11
12	Trancas	2	—	—	—	—	2	7	—	—	11	12

NUMERO DE EXPLOTACIONES AGROPECUARIAS CLASIFICADAS POR INSTITUCIONES

TERRITORIO DEL CHACO

N.º de orden	DEPARTAMENTOS	SOCIEDADES ANONIMAS			Bancos	Cooperativas	Otras Sociedades comerciales	Sucesiones	Explotaciones del Estado	Escuelas Particulares Religiosas y Entidades de Beneficencia	Totales	N.º de orden
		Argentinas	Extranjeras	Sin especificar								
1	**Totales**	14	2	4	—	—	83	29	6	1	139	1
2	Bermejo	1	—	—	—	—	5	—	—	—	6	2
3	Campo del Cielo	2	1	—	—	—	17	3	1	—	24	3
4	Martínez de Hoz	—	—	1	—	—	5	3	—	—	9	4
5	Napalpí	—	—	—	—	—	19	2	3	—	24	5
6	Resistencia	1	—	1	—	—	16	13	2	—	33	6
7	Río Teuco	1	—	—	—	—	1	1	—	1	4	7
8	Tapenaga	8	—	2	—	—	16	6	—	—	32	8
9	Tobas	1	1	—	—	—	4	1	—	—	7	9

TERRITORIO DEL CHUBUT

1	**Totales**	14	4	5	—	—	68	151	5	—	247	1
2	Biedma	—	—	1	—	—	2	27	—	—	30	2
3	Cushamen	—	—	—	—	—	8	12	—	—	20	3
4	Escalante	2	2	—	—	—	11	4	2	—	21	4
5	Florentino Ameghino	2	—	—	—	—	8	9	—	—	19	5
6	Futaleufú	2	—	—	—	—	4	13	—	—	19	6
7	Gaimán	—	—	—	—	—	12	14	—	—	26	7
8	Gastre	—	—	—	—	—	5	2	—	—	7	8
9	Languiñeo	1	—	4	—	—	2	3	—	—	10	9
10	Mártires	—	—	—	—	—	1	2	—	—	3	10
11	Paso de Indios	—	—	—	—	—	1	8	—	—	9	11
12	Rawson	1	—	—	—	—	5	10	3	—	19	12
13	Río Senguer	2	1	—	—	—	2	17	—	—	22	13
14	Sarmiento	1	1	—	—	—	1	1	—	—	4	14
15	Tehuelches	3	—	—	—	—	6	24	—	—	33	15
16	Telsen	—	—	—	—	—	—	5	—	—	5	16

1	**Totales**	7	2	—	—	—	11	19	1	1	41	1
2	Bermejo	—	—	—	—	—	—	1	—	—	1	2
3	Formosa	3	1	—	—	—	1	1	—	—	6	3
4	Laishi	—	—	—	—	—	1	1	—	—	2	4
5	Matacos	—	—	—	—	—	—	1	—	—	1	5
6	Patiño	1	—	—	—	—	4	9	—	—	14	6
7	Pilagás	—	—	—	—	—	1	3	—	1	5	7
8	Pilcomayo	1	1	—	—	—	—	—	—	—	2	8
9	Pirané	2	—	—	—	—	4	3	1	—	10	9

TERRITORIO DE LA PAMPA

1	**Totales**	17	10	12	9	3	33	76	1	—	161	1
2	Atreucó	1	—	1	2	—	2	21	—	—	27	2
3	Caleu Caleu	—	—	3	—	—	—	—	—	—	3	3
4	Capital	—	—	—	—	—	—	7	1	—	8	4
5	Catriló	—	—	—	—	—	—	1	—	—	1	5
6	Conhello	—	—	2	—	—	—	5	—	—	7	6
7	Curacó	—	—	—	—	—	1	8	—	—	9	7
8	Chalileo	—	2	—	—	—	—	2	—	—	4	8
9	Chapaleufú	2	5	—	4	—	1	—	—	—	12	9
10	Guatraché	—	—	—	1	—	—	4	—	—	5	10
11	Hucal	1	—	1	—	3	1	5	—	—	11	11
12	Lihuel Calel	—	—	—	—	—	—	1	—	—	1	12
13	Limay Mahuida	—	—	—	—	—	1	—	—	—	1	13
14	Loventuel	—	—	—	1	—	1	—	—	—	2	14
15	Maracó	4	1	3	—	—	5	1	—	—	14	15
16	Quemú Quemú	4	—	—	—	—	5	7	—	—	16	16
17	Rancul	2	—	1	—	—	6	2	—	—	11	17
18	Realicó	—	—	—	—	—	4	5	—	—	9	18
19	Toay	—	1	1	1	—	3	3	—	—	9	19
20	Trenel	2	1	—	—	—	2	1	—	—	6	20
21	Utracán	1	—	—	—	—	1	3	—	—	5	21

TERRITORIO DE LOS ANDES

1	**Totales**	—	—	—	—	—	1	—	—	—	1	1
2	San Antonio de los Cobres	—	—	—	—	—	1	—	—	—	1	2

NUMERO DE EXPLOTACIONES AGROPECUARIAS CLASIFICADAS POR INSTITUCIONES

TERRITORIO DE MISIONES

N.º de orden	DEPARTAMENTOS	SOCIEDADES ANONIMAS			Bancos	Cooperativas	Otras Sociedades comerciales	Sucesiones	Explotaciones del Estado	Escuelas Particulares, Religiosas y Entidades de Beneficencia	Totales	N.º de orden
		Argentinas	Extranjeras	Sin especificar								
1	**Totales**	19	—	1	2	8	76	118	7	2	233	1
2	Apóstoles	1	—	1	—	6	—	56	1	—	65	2
3	Cainguas	—	—	—	—	—	8	1	—	—	9	3
4	Candelaria	—	—	—	2	—	20	23	4	—	49	4
5	Concepción	4	—	—	—	—	2	14	—	—	20	5
6	Frontera	1	—	—	—	—	—	—	—	—	1	6
7	Iguazú	4	—	—	—	1	20	1	—	1	27	7
8	Posadas	—	—	—	—	—	—	—	1	1	2	8
9	San Ignacio	8	—	—	—	1	22	15	1	—	47	9
10	San Javier	—	—	—	—	—	2	7	—	—	9	10
11	San Pedro	1	—	—	—	—	2	1	—	—	4	11

TERRITORIO DE NEUQUEN

1	**Totales**	4	—	2	—	—	20	9	—	1	36	1
2	Aluminé	—	—	—	—	—	2	—	—	1	3	2
3	Catán Lil	—	—	2	—	—	—	1	—	—	3	3
4	Confluencia	—	—	—	—	—	—	2	—	—	2	4
5	Chos Malal	—	—	—	—	—	1	—	—	—	1	5
6	Huiliches	1	—	—	—	—	—	—	—	—	1	6
7	Lacar	1	—	—	—	—	4	5	—	—	10	7
8	Los Lagos	—	—	—	—	—	1	1	—	—	2	8
9	Ñorquin	1	—	—	—	—	8	—	—	—	9	9
10	Picunches	1	—	—	—	—	—	—	—	—	1	10
11	Zapala	—	—	—	—	—	4	—	—	—	4	11

1	**Totales**	11	1	6	2	1	53	85	1	1	161	1
2	Adolfo Alsina	2	—	—	—	—	5	12	—	1	20	2
3	Avellaneda	—	—	2	—	1	1	5	—	—	9	3
4	Bariloche	1	—	1	—	—	1	3	—	—	6	4
5	El Cuy	—	—	—	—	—	1	—	—	—	1	5
6	General Conesa	—	—	—	—	—	1	8	—	—	9	6
7	General Roca	4	1	—	1	—	22	18	1	—	47	7
8	Nueve de Julio	1	—	—	—	—	2	3	—	—	6	8
9	Ñorquinco	1	—	2	—	—	1	3	—	—	7	9
10	Pichi Mahuida	—	—	—	—	—	3	3	—	—	6	10
11	Pilcaniyen	2	—	1	—	—	4	7	—	—	14	11
12	San Antonio	—	—	—	—	—	—	2	—	—	2	12
13	Valcheta	—	—	—	1	—	—	8	—	—	9	13
14	Veinticinco de Mayo	—	—	—	—	—	12	13	—	—	25	14

TERRITORIO DE SANTA CRUZ

1	**Totales**	15	16	5	—	2	52	64	1	—	115	1
2	Corpen Aike	—	—	2	—	—	4	6	—	—	12	2
3	Deseado	1	—	—	—	—	16	22	—	—	39	3
4	Guer Aike	11	14	—	—	—	13	4	1	—	43	4
5	Lago Argentino	1	—	3	—	—	3	9	—	—	16	5
6	Lago Buenos Aires	—	—	—	—	2	—	5	—	—	7	6
7	Magallanes	1	2	—	—	—	8	7	—	—	18	7
8	Río Chico	1	—	—	—	—	8	11	—	—	20	8

TERRITORIO DE TIERRA DEL FUEGO

1	**Totales**	4	1	—	—	—	9	5	3	1	23	1
2	Bahía Thetis	—	—	—	—	—	3	1	—	—	4	2
3	San Sebastián	2	1	—	—	—	1	2	1	1	8	3
4	Ushuaia	2	—	—	—	—	5	2	2	—	11	4

VENTA DE LOS PRODUCTOS DE LA EXPLOTACION CLASIFICADA SEGUN SU DESTINO

N.º de orden	PROVINCIAS Y TERRITORIOS	VENTAS EFECTUADAS A:												Productores que remiten directamente a puerto	N.º de orden
		Cooperativas	Acopiadores	Exportadores	Molinos	Fábricas	Consignatarios	Remates o Ferias	Frigoríficos	Mercados	Distintos compradores (1)	Al propietario del campo que ocupan	Otros compradores		
		NUMERO DE PRODUCTORES													
1	**Totales de la República...**	**11.211**	**205.661**	**9.196**	**4.444**	**8.318**	**9.264**	**8.558**	**893**	**15.605**	**112.547**	**570**	**65.740**	**28.583**	1
	PROVINCIAS														
2	Buenos Aires	2.238	42.769	1.101	903	274	1.924	4.786	212	2.364	17.281	171	34.626	4.802	2
3	Catamarca	55	2.251	289	8	—	93	16	6	437	4.683	—	125	50	3
4	Córdoba	1.302	29.902	980	600	55	847	1.007	76	2.111	13.543	1	10.041	2.113	4
5	Corrientes.....	206	10.942	371	75	4	255	124	64	705	4.568	6	1.523	1.669	5
6	Entre Ríos	2.083	17.932	768	631	16	734	341	54	606	5.529	6	4.697	4.968	6
7	Jujuy.....	12	1.940	54	24	4	147	2	5	369	3.999	1	131	110	7
8	La Rioja	21	1.551	217	5	—	52	7	1	113	2.421	1	110	78	8
9	Mendoza.....	154	5.031	1.920	28	344	380	314	3	802	4.098	12	1.212	668	9
10	Salta	47	2.554	118	50	9	344	2	21	995	6.006	—	225	283	10
11	San Juan	53	1.364	1.142	119	300	147	82	52	527	1.702	—	669	405	11
12	San Luis	14	3.376	227	27	2	175	353	3	233	3.912	—	1.410	230	12
13	Santa Fe	1.128	34.459	395	579	263	443	981	103	859	12.159	358	1.264	5.343	13
14	Santiago del Estero	90	6.729	261	244	10	343	45	54	1.715	12.587	2	1.061	585	14
15	Tucumán	883	3.357	174	417	7.002	386	99	11	1.592	7.469	4	1.145	920	15
	TERRITORIOS														
16	Chaco	1.653	12.632	275	25	6	388	21	28	346	2.500	—	461	1.504	16
17	Chubut	43	3.042	309	174	10	401	3	2	327	1.154	—	518	1.571	17
18	Formosa	62	3.067	100	6	10	193	13	142	360	1.548	—	280	337	18
19	La Pampa	364	6.098	64	38	3	495	345	22	97	913	1	3.976	137	19
20	Los Andes	—	388	3	—	—	28	—	—	—	6	1	93	—	20
21	Misiones	656	7.714	181	460	3	416	3	5	560	4.061	1	953	1.431	21
22	Neuquén	10	3.393	19	2	—	100	1	—	144	1.059	—	101	112	22
23	Río Negro	125	4.879	153	29	2	668	10	3	233	1.156	1	504	965	23
24	Santa Cruz	12	280	75	—	1	299	3	25	95	134	4	580	224	24
25	Tierra del Fuego	—	11	—	—	—	6	—	1	15	59	—	35	78	25

(1) Venden a más de uno de los compradores especificados.

PROVINCIA DE BUENOS AIRES

N.° de orden	PARTIDOS	VENTAS EFECTUADAS A:											Productores que remiten directamente a puerto	N.° de orden
		Cooperativas	Acopiadores	Exportadores	Molinos	Fábricas	Consignatarios	Remates o Ferias	Frigoríficos	Mercados	Distintos compradores	Al propietario del campo que ocupan	Otros compradores		
		NUMERO DE PRODUCTORES													
1	**Totales**	**2.238**	**42.769**	**1.101**	**903**	**274**	**1.924**	**4.786**	**212**	**2.364**	**17.281**	**171**	**34.626**	**4.802**	1
2	Adolfo Alsina	130	676	20	6	1	11	20	1	5	153	—	590	55	2
3	Alberti	7	479	2	2	—	11	2	—	—	87	—	138	24	3
4	Almirante Brown	2	13	—	—	1	21	14	29	—	60	—	33	9	4
5	Avellaneda	—	1	—	—	—	—	—	1	110	10	—	1	15	5
6	Ayacucho	1	200	7	—	1	28	106	5	10	204	—	725	31	6
7	Azul	9	185	10	48	—	19	210	5	9	233	—	987	28	7
8	Bahía Blanca	2	100	50	55	—	37	18	—	18	108	—	298	214	8
9	Balcarce	4	1.451	15	7	—	41	53	1	15	473	—	483	116	9
10	Baradero	67	681	7	—	1	12	26	—	8	160	1	134	58	10
11	Bartolomé Mitre	1	1.243	6	—	—	20	23	1	2	246	1	144	42	11
12	Bolívar	18	740	40	107	1	14	65	2	13	279	—	830	81	12
13	Bragado	40	721	16	7	1	12	16	1	4	117	1	275	29	13
14	Brandsen	7	36	4	—	4	19	78	1	4	134	—	265	10	14
15	Campana	1	249	3	—	—	10	25	—	4	67	—	51	12	15
16	Cañuelas	13	100	4	1	18	18	91	—	26	186	—	166	31	16
17	Carlos Casares	4	464	1	10	—	35	43	2	9	118	—	447	17	17
18	Carlos Tejedor	10	375	2	2	3	15	97	5	13	149	—	529	7	18
19	Carmen de Areco	1	231	1	—	3	11	24	—	2	92	41	109	8	19
20	Caseros	5	279	12	—	—	7	6	2	10	76	—	288	4	20
21	Castelli	—	132	—	—	4	7	19	—	3	101	—	184	31	21
22	Colón	80	434	1	—	—	5	8	1	3	121	—	95	11	22
23	Coronel Dorrego	71	441	17	1	—	8	14	—	2	145	—	571	93	23
24	Coronel Pringles	2	271	8	—	—	15	39	—	6	116	—	725	55	24
25	Coronel Suárez	1	390	19	12	—	11	58	1	7	153	—	849	40	25
26	Chacabuco	75	1.073	3	85	6	21	23	3	28	447	—	382	30	26
27	Chascomús	24	110	6	2	11	12	153	2	7	220	—	590	9	27
28	Chivilcoy	3	955	9	42	1	10	23	3	8	200	—	463	39	28
29	Dolores	5	142	4	—	—	9	34	—	16	150	—	182	18	29
30	Esteban Echeverría	6	18	1	1	1	27	29	1	42	150	—	49	50	30

VENTA DE LOS PRODUCTOS DE LA EXPLOTACION CLASIFICADA SEGUN SU DESTINO

Provincia de Buenos Aires (Continuación)

N.° de orden	PARTIDOS	VENTAS EFECTUADAS A:											Productores que remiten directamente a puerto	N.° de orden
		Cooperativas	Acopiadores	Exportadores	Molinos	Fábricas	Consignatarios	Remates o Ferias	Frigoríficos	Mercados	Distintos compradores	Al Propietario del campo que ocupan	Otros compradores		
		NUMERO DE PRODUCTORES													
31	Exaltación de la Cruz	3	297	3	—	—	20	31	1	11	193	—	136	14	31
32	Florencio Varela	6	23	6	1	1	10	23	—	64	123	—	29	50	32
33	General Alvarado	7	482	7	15	2	23	9	—	10	130	—	70	82	33
34	General Alvear	—	186	3	—	—	9	26	1	2	105	—	228	9	34
35	General Arenales	8	1.201	3	—	1	8	3	—	1	97	—	93	17	35
36	General Belgrano	—	187	1	—	3	22	47	1	4	141	—	211	8	36
37	General Lamadrid	2	166	15	1	—	9	47	—	9	129	—	494	9	37
38	General Las Heras	16	29	4	5	—	40	73	—	10	136	—	90	11	38
39	General Lavalle	—	121	2	1	—	22	3	1	—	51	—	91	27	39
40	General Madariaga	—	178	1	—	—	50	12	1	8	123	—	195	10	40
41	General Paz	9	73	1	—	12	14	64	1	1	182	—	365	6	41
42	General Pinto	3	240	4	1	1	10	87	2	9	87	—	435	5	42
43	General Pueyrredón	7	132	11	2	—	20	17	—	8	59	—	143	104	43
44	General Rodríguez	5	32	2	1	3	25	30	1	19	130	—	59	13	44
45	General San Martín	2	4	—	—	—	2	17	—	31	32	—	5	11	45
46	General Sarmiento	6	24	3	2	—	5	16	—	82	226	—	17	49	46
47	General Uriburu	7	516	7	1	—	14	12	3	12	172	1	49	14	47
48	General Viamonte	98	659	2	1	—	6	25	2	—	82	—	332	37	48
49	General Villegas	1	432	6	19	27	23	222	7	11	295	—	634	18	49
50	González Chaves	2	225	4	2	—	2	30	—	1	98	—	540	37	50
51	Guaminí	4	467	11	13	—	11	16	5	3	106	—	470	21	51
52	Juárez	20	119	14	38	1	8	91	2	2	83	—	702	32	52
53	Junín	232	794	12	26	—	5	17	1	23	322	—	283	18	53
54	La Plata	10	53	3	1	7	31	44	2	84	129	—	108	58	54
55	Laprida	—	79	2	—	—	6	44	1	—	285	—	47	2	55
56	Las Conchas	7	46	2	—	2	13	18	—	426	400	1	241	35	56
57	Las Flores	4	465	8	—	1	37	53	—	6	181	—	514	20	57
58	Leandro N. Alem.....	23	326	18	1	3	7	35	—	6	74	—	235	7	58
59	Lincoln	7	1.015	12	30	11	27	115	1	14	336	—	863	11	59
60	Lobería	14	697	118	21	—	12	25	2	3	288	1	592	296	60
61	Lobos	6	422	5	1	13	26	117	—	14	329	—	462	17	61
62	Lomas de Zamora	—	1	—	—	—	1	—	—	2	3	—	5	2	62

63	Luján	13	283	6	1	1	40	51	2	56	158	—	171	47	63
64	Magdalena	13	316	7	1	13	36	207	2	16	382	—	495	64	64
65	Maipú	44	2	—	—	—	18	8	—	11	42	—	186	4	65
66	Marcelino Ugarte	4	1.180	6	—	—	6	8	—	1	148	—	72	3	66
67	Marcos Paz	5	7	3	1	6	24	8	4	—	83	—	97	21	67
68	Mar Chiquita	3	185	28	6	—	26	27	—	6	159	—	268	118	68
69	Matanza	—	10	1	—	—	15	20	2	86	115	—	39	64	69
70	Mercedes	7	79	8	3	4	39	44	—	22	337	1	182	13	70
71	Merlo	3	14	2	1	1	19	14	—	182	112	—	32	40	71
72	Monte	3	165	2	—	6	9	36	3	6	179	—	302	6	72
73	Moreno	8	12	1	—	4	14	14	—	9	51	—	26	17	73
74	Navarro	4	172	—	2	16	14	126	—	2	130	—	478	4	74
75	Necochea	7	477	139	—	—	7	38	—	5	232	1	881	578	75
76	Nueve de Julio	13	967	12	20	5	23	65	2	10	248	—	635	42	76
77	Olavarría	41	145	8	79	27	44	180	23	10	165	—	797	28	77
78	Patagones	3	628	9	—	1	35	—	1	52	51	—	55	64	78
79	Pehuajó	16	582	15	32	5	25	118	7	13	269	—	854	41	79
80	Pellegrini	9	445	5	1	2	20	32	4	10	117	—	537	20	80
81	Pergamino	183	2.309	29	3	4	8	24	2	33	219	—	238	93	81
82	Pila	3	57	—	—	2	60	48	—	—	62	—	178	15	82
83	Pilar	2	84	3	1	1	33	56	—	28	152	—	108	39	83
84	Puán	81	727	17	7	2	16	18	—	5	134	1	561	68	84
85	Quilmes	2	10	—	—	—	—	5	1	20	39	—	4	7	85
86	Ramallo	19	977	4	—	1	5	6	1	—	123	—	76	123	86
87	Rauch	3	179	7	—	1	24	142	2	7	168	—	617	24	87
88	Rivadavia	2	235	4	7	—	13	82	19	15	138	—	438	3	88
89	Rojas	57	1.264	11	4	1	8	8	—	7	195	—	243	24	89
90	Roque Pérez	1	661	2	—	—	12	17	1	5	124	—	261	31	90
91	Saavedra	5	148	7	19	—	5	10	—	1	61	—	531	18	91
92	Saladillo	14	853	10	13	—	13	38	2	6	251	3	700	105	92
93	San Andrés de Giles	5	547	2	1	2	19	44	—	4	133	—	186	12	93
94	San Antonio de Areco	—	257	2	—	—	—	28	1	3	94	1	117	2	94
95	San Fernando	—	731	3	1	2	6	1	3	232	291	1	220	40	95
96	San Isidro	—	1	—	—	—	—	—	—	3	4	—	—	1	96
97	San Nicolás	228	579	13	1	—	9	7	1	30	137	—	56	114	97
98	San Pedro	6	1.243	37	2	—	33	10	—	10	213	116	—	199	98
99	San Vicente	14	36	1	—	8	18	52	—	32	216	—	66	26	99
100	Seis de Septiembre	—	1	—	—	—	4	10	—	57	47	—	9	17	100
101	Suipacha	7	59	2	1	3	4	62	2	1	69	—	168	12	101
102	Tandil	29	354	12	53	4	23	219	—	24	382	—	804	59	102
103	Tapalqué	9	240	6	16	—	11	61	1	7	99	—	436	23	103
104	Tordillo	—	103	—	—	—	5	1	2	—	126	—	48	8	104
105	Tornquist	7	219	13	7	—	19	13	1	5	61	—	381	116	105

VENTA DE LOS PRODUCTOS DE LA EXPLOTACION CLASIFICADA SEGUN SU DESTINO

Provincia de Buenos Aires (Continuación)

N.° de orden	PARTIDOS Y DEPARTAMENTOS	VENTAS EFECTUADAS A: Cooperativas	Acopiadores	Exportadores	Molinos	Fábricas	Consignatarios	Remates o Ferias	Frigoríficos	Mercados	Distintos compradores	Al propietario del campo que ocupan	Otros compradores	Productores que remiten directamente a puerto	N.° de orden
		NUMERO DE PRODUCTORES													
106	Trenque Lauquen	19	300	10	2	4	24	39	8	14	225	—	536	22	106
107	Tres Arroyos	51	365	18	28	—	8	26	2	12	154	—	1.039	78	107
108	Vecino	77	—	1	1	—	23	24	5	—	61	—	305	—	108
109	Veinticinco de Mayo	20	1.190	30	16	1	42	23	3	14	260	—	615	50	109
110	Vicente López	—	2	1	—	—	—	—	—	13	5	—	1	3	110
111	Villarino	100	770	46	2	2	71	30	3	19	178	—	256	81	111
	PROVINCIA DE CATAMARCA														
1	**Totales**	**55**	**2.251**	**289**	**8**	**—**	**93**	**16**	**6**	**437**	**4.683**	**—**	**125**	**50**	**1**
2	Ambato	—	212	4	—	—	2	16	—	—	140	—	19	3	2
3	Ancasti	3	111	1	—	—	19	—	1	21	471	—	—	—	3
4	Andalgalá	—	24	1	—	—	—	—	—	16	190	—	4	1	4
5	Belén	31	414	25	—	—	—	—	—	7	439	—	—	—	5
6	Capayán	2	74	20	—	—	10	—	—	29	351	—	—	9	6
7	Capital	3	14	2	—	—	—	—	—	5	26	—	—	1	7
8	El Alto	2	104	43	—	—	6	—	—	37	666	—	—	1	8
9	Esquiú	5	134	9	—	—	1	—	—	5	92	—	24	2	9
10	La Paz	—	39	14	—	—	31	—	1	167	392	—	26	11	10
11	Paclín	3	199	8	8	—	6	—	3	46	238	—	1	2	11
12	Pomán	—	254	22	—	—	7	—	—	6	92	—	8	9	12
13	Santa María	2	169	—	—	—	4	—	1	52	604	—	24	2	13
14	Santa Rosa	—	104	21	—	—	3	—	—	21	398	—	2	1	14
15	Tinogasta	1	295	14	—	—	3	—	—	11	414	—	8	6	15
16	Valle Viejo	3	104	105	—	—	1	—	—	14	170	—	9	4	16

PROVINCIA DE CORDOBA

1	**Totales**	1.302	29.902	980	600	55	847	1.007	76	2.111	13.543	1	10.041	2.113	1
2	Calamuchita	10	865	41	—	—	39	3	10	109	814	—	80	67	2
3	Capital	7	79	6	5	1	7	1	1	287	92	—	61	83	3
4	Colón	58	716	45	44	—	71	—	—	272	284	—	266	122	4
5	Cruz del Eje	8	682	47	4	—	42	1	—	1 8	744	—	58	94	5
6	General Roca	6	787	18	27	1	11	223	7	14	304	—	888	53	6
7	Ischilin	9	219	5	2	—	20	58	1	121	568	—	101	40	7
8	Juárez Celman	93	1.484	39	20	6	23	122	8	29	284	—	1.017	60	8
9	Marcos Juárez	183	3.175	37	50	4	46	29	9	21	265	—	928	70	9
10	Minas	4	340	3	1	—	21	—	—	41	573	—	25	2	10
11	Pocho	8	255	6	1	—	13	—	2	40	560	—	26	46	11
12	Punilla	—	44	2	5	—	—	—	—	83	373	—	11	10	12
13	Río Cuarto	56	2.827	50	70	4	55	167	9	111	596	—	1.611	74	13
14	Río Primero	42	2.291	208	18	4	56	19	4	136	1.280	—	269	360	14
15	Río Seco	1	90	8	8	1	35	10	1	26	878	—	122	23	15
16	Río Segundo	90	2.610	63	10	3	26	9	1	43	267	—	353	113	16
17	San Alberto	39	458	14	—	1	10	1	1	120	965	—	63	75	17
18	San Javier	6	546	14	2	3	16	3	—	51	694	—	56	62	18
19	San Justo	54	3.304	72	234	6	59	64	3	38	782	—	1.556	211	19
20	Santa María	49	1.829	57	15	5	76	1	1	96	381	—	174	194	20
21	Sobremonte	—	18	1	—	—	2	83	6	6	307	—	37	2	21
22	Tercero Abajo	110	1.139	16	43	—	23	46	5	58	179	—	496	86	22
23	Tercero Arriba	333	2.010	37	11	—	35	22	4	25	328	—	529	59	23
24	Totoral	6	404	78	5	1	97	10	—	107	458	—	105	49	24
25	Tulumba	5	296	43	4	—	31	41	—	54	1.179	1	71	59	25
26	Unión	125	3.434	70	21	15	33	94	3	35	388	—	1.138	99	26

PROVINCIA DE CORRIENTES

1	**Totales**	206	10.942	371	75	4	255	124	64	705	4.568	6	1.253	1.669	1
2	Bella Vista	15	427	39	—	1	32	—	—	7	148	—	79	253	2
3	Berón de Astrada	—	54	—	—	—	—	—	3	3	55	1	5	2	3
4	Capital	22	319	5	—	—	8	13	1	132	174	1	60	44	4
5	Concepción	1	528	25	2	1	7	—	9	14	239	—	13	31	5
6	Curuzú Cuatiá	5	525	3	—	—	8	19	4	93	289	—	163	81	6
7	Empedrado	3	824	50	—	2	14	3	—	1 5	156	—	59	171	7
8	Esquina	4	604	8	—	—	16	1	11	29	276	—	69	132	8
9	General Paz	1	496	15	2	—	15	1	1	42	191	—	51	54	9
10	Goya	34	1.339	57	3	—	9	17	7	61	300	—	157	127	10

VENTA DE LOS PRODUCTOS DE LA EXPLOTACION CLASIFICADAS SEGUN SU DESTINO

Provincia de Corrientes (Continuación)

N.° de orden	DEPARTAMENTOS	VENTAS EFECTUADAS A: Cooperativas	Acopiadores	Exportadores	Molinos	Fábricas	Consignatarios	Remates o Ferias	Frigoríficos	Mercados	Distintos compradores	Al propietario del campo que ocupan	Otros compradores	Productores que remiten directamente a puerto	N.° de orden
		NUMERO DE PRODUCTORES													
11	Itatí	—	45	3	—	—	—	—	—	1	28	—	5	6	11
12	Ituzaingó	54	227	2	41	—	10	—	2	21	290	—	80	102	12
13	Lavalle	—	742	18	1	—	8	1	—	7	88	—	21	89	13
14	Mburucuyá	—	290	—	1	—	—	1	—	7	131	—	2	40	14
15	Mercedes	9	300	4	—	—	30	35	—	116	203	—	175	44	15
16	Monte Caseros	2	512	43	3	—	21	5	2	6	17	—	64	65	16
17	Paso de los Libres	3	202	2	10	—	13	13	2	37	190	—	88	17	17
18	Saladas	11	512	11	—	—	17	1	—	2	113	—	34	43	18
19	San Cosme	4	545	13	1	—	5	1	—	8	121	1	9	48	19
20	San Luis del Palmar	4	707	8	—	—	7	—	—	4	142	2	82	106	20
21	San Martín	17	569	17	5	—	21	3	8	19	428	—	57	37	21
22	San Miguel	3	257	20	—	—	1	—	4	44	274	—	11	17	22
23	San Roque	2	480	4	—	—	6	—	4	14	108	—	122	121	23
24	Santo Tomé	11	220	1	6	—	6	—	5	33	392	—	61	30	24
25	Sauce	1	218	23	—	—	1	10	1	—	53	1	54	9	25

PROVINCIA DE ENTRE RIOS

1	**Totales**	**2.083**	**17.932**	**768**	**631**	**16**	**734**	**341**	**54**	**606**	**5.529**	**6**	**4.697**	**4.968**	1
2	Colón	238	1.608	91	30	—	105	4	—	25	460	—	310	453	2
3	Concordia	188	1.050	118	63	4	72	21	3	45	373	—	315	283	3
4	Diamante	53	940	49	24	—	73	1	4	16	297	1	261	253	4
5	Federación	41	1.486	23	7	1	32	8	—	7	238	—	115	172	5
6	Gualeguay	184	725	34	1	—	55	48	7	100	366	—	281	153	6
7	Gualeguaychú	90	1.359	62	162	1	72	69	12	41	646	1	819	450	7
8	La Paz	166	1.126	37	17	1	27	4	8	65	349	—	235	397	8
9	Nogoyá	13	1.871	82	88	2	41	5	5	12	377	—	338	258	9
10	Paraná	249	2.362	44	70	2	49	25	3	157	662	—	639	1.033	10
11	Rosario Tala	23	1.007	46	121	—	33	4	1	21	289	—	232	154	11
12	San José de Feliciano	4	581	3	3	—	9	4	3	2	225	3	30	23	12

13	Uruguay	298	1.870	85	24	4	81	17	—	38	544	1	491	857	13
14	Victoria	13	700	27	8	—	30	76	5	39	237	1	282	264	14
15	Villaguay	523	1.247	67	13	1	55	55	3	38	416	—	343	218	15

PROVINCIA DE JUJUY

1	**Totales**	12	1.940	54	24	4	147	2	5	369	3.999	1	131	110	1
2	Capital	—	78	3	2	—	1	—	—	85	77	—	19	8	2
3	Cochinoca	3	725	26	—	—	—	1	—	1	319	—	6	—	3
4	El Carmen	7	219	10	22	3	14	—	4	95	147	—	1	48	4
5	Gobernador Ovejero	—	5	—	—	—	23	—	1	52	112	—	11	18	5
6	Gobernador Tello	—	9	—	—	—	2	—	—		323	—	—	—	6
7	Humahuaca	—	201	—	—	—	25	—	—	4	731	—	4	2	7
8	Ledesma	—	2	1	—	1	15	—	—	28	128	—	32	14	8
9	Rinconada	—	—	—	—	—	—	—	—	1	315	—	1	—	9
10	San Antonio	—	32	1	—	—	3	1	—	10	274	—	6	1	10
11	San Pedro	—	13	—	—	—	4	—	—	11	34	—	26	17	11
12	Santa Catalina	—	127	1	—	—	23	—	—	61	311	—	3	—	12
13	Tilcara	1	94	3	—	—	9	—	—	11	390	1	8	—	13
14	Tumbaya	—	98	9	—	—	18	—	—	2	239	—	7	1	14
15	Yavi	1	337	—	—	—	10	—	—	5	599	—	7	1	15

PROVINCIA DE LA RIOJA

1	**Totales**	21	1.551	217	5	—	52	7	1	113	2.421	1	110	78	1
2	Arauco	—	37	—	—	—	3	—	—	2	42	—	5	2	2
3	Belgrano	1	181	—	—	—	1	—	—	—	245	—	4	3	3
4	Capital	2	34	5	—	—	1	—	—	79	193	—	5	—	4
5	Castro Barros	—	81	7	—	—	—	—	—	2	63	—	1	6	5
6	Chilecito	8	134	80	2	—	7	—	—	7	151	—	49	31	6
7	Famatina	—	217	46	—	—	—	—	—	1	96	—	16	5	7
8	General Lavalle	—	130	16	1	—	3	—	—	—	65	—	16	1	8
9	Gobernador Gordillo	—	159	1	1	—	4	—	—	6	200	—	1	—	9
10	Independencia	—	1	—	—	—	—	—	—	1	47	—	—	1	10
11	Lamadrid	—	82	2	1	—	3	—	—	—	41	—	1	4	11
12	Ocampo	2	74	6	—	—	24	1	1	4	330	—	4	—	12
13	Pelagio B. Luna	—	34	5	—	—	—	—	—	3	45	—	1	—	13
14	Rivadavia	—	6	—	—	—	—	—	—	—	170	1	—	—	14
15	Roca	6	116	24	—	—	5	1	—	1	317	—	3	24	15

VENTA DE LOS PRODUCTOS DE LA EXPLOTACION CLASIFICADA SEGUN SU DESTINO

Provincia de San Juan (Continuación)

N.º de orden	DEPARTAMENTOS	VENTAS EFECTUADAS A: Cooperativas	Acopiadores	Exportadores	Molinos	Fábricas	Consignatarios	Remates o Ferias	Frigoríficos	Mercados	Distintos compradores	Al propietario del campo que ocupan	Otros compradores	Productores que remiten directamente a puerto	N.º de orden
		NUMERO DE PRODUCTORES													
19	Ullún	8	8	8	—	—	3	3	—	2	4	—	3	1	19
20	Valle Fértil	1	41	4	—	2	2	1	—	—	146	—	1	2	20
21	Veinticinco de Mayo	1	43	49	5	6	3	—	—	8	111	—	35	23	21
22	Zonda	—	3	8	—	14	—	2	—	—	13	—	—	1	22
	PROVINCIA DE SAN LUIS														
1	**Totales**	14	3.376	227	27	2	175	353	3	233	3.912	—	1.410	230	1
2	Ayacucho	1	260	44	—	—	27	16	1	23	614	—	36	25	2
3	Belgrano	—	109	65	1	—	2	60	—	21	408	—	42	48	3
4	Capital	1	144	17	—	1	11	101	—	65	242	—	61	13	4
5	Chacabuco	1	627	5	3	—	10	2	—	27	687	—	54	19	5
6	Junín	5	807	53	—	—	20	3	—	30	456	—	78	46	6
7	Pedernera	2	526	6	15	—	61	131	1	47	434	—	388	50	7
8	Pringles	3	415	34	8	—	41	27	—	17	622	—	86	8	8
9	San Martín	1	488	3	—	1	3	13	1	3	449	—	665	21	9
	PROVINCIA DE SANTA FE														
1	**Totales**	1.128	34.459	395	579	263	443	981	103	859	12.159	358	1.264	5.343	1
2	Belgrano	8	1.362	3	—	8	3	8	—	1	152	—	11	19	2
3	Capital	9	1.168	20	7	1	21	10	1	223	356	1	28	401	3
4	Caseros	250	2.825	22	16	1	51	10	6	12	456	32	26	143	4
5	Castellanos	45	1.124	17	125	12	37	138	5	14	2.393	—	66	121	5
6	Constitución	66	3.744	19	1	3	10	7	6	13	349	3	46	178	6
7	Garay	41	545	1	6	—	5	5	1	4	113	—	9	148	7
8	General López	86	4.915	65	40	3	59	77	15	19	1.241	10	91	94	8
9	General Obligado	110	1.475	35	69	124	32	1	3	66	653	7	129	1.940	9
10	Iriondo	22	2.920	24	13	2	13	10	7	17	231	237	59	115	10

11	Las Colonias	192	1.718	30	47	30	41	170	5	15	1.764	1	173	217	11
12	Nueve de Julio	8	166	1	2	—	6	324	2	2	259	—	34	8	12
13	Rosario	40	3.004	27	3	10	13	12	24	377	556	46	102	289	13
14	San Cristóbal	144	1.356	28	21	11	46	123	6	24	1.119	—	161	104	14
15	San Javier	28	632	22	2	28	12	6	2	11	266	—	100	885	15
16	San Jerónimo	23	2.237	21	10	22	11	8	5	7	523	—	63	296	16
17	San Justo	9	1.599	26	—	—	12	6	—	6	222	—	39	150	17
18	San Lorenzo	35	1.780	22	7	5	15	8	2	20	352	21	43	104	18
19	San Martín	10	1.303	4	209	3	31	36	2	9	1.019	—	32	62	19
20	Vera	2	586	8	1	—	25	22	11	19	135	—	52	69	20

PROVINCIA DE SANTIAGO DEL ESTERO

1	**Totales**	**90**	**6.729**	**261**	**244**	**10**	**343**	**45**	**54**	**1.715**	**12.587**	**2**	**1.061**	**585**	**1**
2	Aguirre	1	158	1	1	—	4	12	—	3	458	—	9	2	2
3	Alberdi	1	33	—	—	—	14	—	1	5	336	—	4	4	3
4	Atamisqui	—	10	—	—	—	1	—	—	—	229	—	2	1	4
5	Avellaneda	7	494	14	1	1	109	3	—	42	930	—	102	8	5
6	Bartolomé Mitre	3	164	3	—	—	2	—	—	25	390	—	8	1	6
7	Belgrano	3	57	2	159	3	28	11	—	—	93	—	104	14	7
8	Capital	5	84	6	1	1	—	1	—	641	518	1	93	154	8
9	Carlos Pellegrini	3	160	8	—	—	13	—	—	11	305	—	9	7	9
10	Copo	—	236	1	—	—	6	—	—	—	169	—	15	1	10
11	Choya	4	115	1	—	2	3	2	—	41	457	—	5	1	11
12	Figueroa	2	332	4	—	—	3	1	—	19	395	—	5	34	12
13	Giménez	—	113	4	1	—	4	—	—	23	521	—	20	2	13
14	Guasayán	2	76	19	—	—	8	6	—	27	304	—	12	3	14
15	La Banda	25	434	111	13	—	53	—	—	282	690	—	393	130	15
16	Loreto	—	222	5	—	—	—	—	—	107	967	—	15	1	16
17	Mariano Moreno	4	262	4	—	—	9	—	—	50	369	—	11	20	17
18	Matará	1	274	3	1	—	7	1	—	25	512	—	12	9	18
19	Ojo de Agua	—	128	2	—	—	2	1	1	26	660	—	70	5	19
20	Quebracho	2	158	5	—	—	3	1	46	—	539	—	13	—	20
21	Río Hondo	7	170	2	—	—	—	—	—	64	1.086	—	8	2	21
22	Rivadavia	—	373	—	—	—	3	—	—	3	115	—	18	5	22
23	Robles	8	490	45	5	2	39	—	3	141	631	—	60	69	23
24	Salavina	4	1.191	4	—	—	2	1	2	1	203	—	—	5	24
25	San Martín	—	84	2	—	—	1	1	—	2	310	1	2	1	25
26	Sarmiento	2	212	2	—	—	—	1	—	56	488	—	5	13	26
27	Silípica	—	207	2	23	1	6	—	1	90	556	—	10	82	27
28	Veintiocho de Marzo	6	492	11	39	—	23	3	—	31	356	—	56	11	28

VENTA DE LOS PRODUCTOS DE LA EXPLOTACION CLASIFICADA SEGUN SU DESTINO

PROVINCIA DE TUCUMAN

N.° de orden	DEPARTAMENTOS	VENTAS EFECTUADAS A: Cooperativas	Acopiadores	Exportadores	Molinos	Fábricas	Consignatarios	Remates o Ferias	Frigoríficos	Mercados	Distintos compradores	Al propietario del campo que ocupan	Otros compradores	Productores que remiten directamente a puerto	N.° de orden
		NUMERO DE PRODUCTORES													
1	**Totales**	883	3.357	174	417	7.002	386	99	11	1.592	7.469	4	1.145	920	1
2	Burruyacu	4	217	36	49	36	76	1	—	143	443	—	36	49	2
3	Capital	115	33	6	12	18	10	1	1	251	236	—	33	54	3
4	Cruz Alta	46	161	17	19	2.394	13	—	4	115	691	2	63	226	4
5	Chicligasta	105	585	7	126	554	71	7	—	189	1.076	2	185	71	5
6	Famaillá	83	261	11	14	401	81	2	—	136	927	—	87	111	6
7	Graneros	36	226	13	5	8	33	2	1	71	471	—	31	16	7
8	Leales	147	381	9	4	457	8	8	—	54	1.129	—	48	113	8
9	Monteros	159	604	14	40	2.595	21	76	2	152	995	—	477	1	9
10	Río Chico	163	242	9	143	520	19	—	—	62	640	—	121	167	10
11	Taff	17	141	10	—	19	19	1	1	374	603	—	37	72	11
12	Trancas	8	506	42	5	—	35	1	2	45	258	—	27	40	12

TERRITORIO DEL CHACO

1	**Totales**	1.653	12.632	275	25	6	388	21	28	346	2.500	—	461	1.504	1
2	Bermejo	8	900	9	—	—	8	—	2	5	123	—	14	138	2
3	Campo del Cielo	742	3.405	28	2	2	50	12	—	5	564	—	149	277	3
4	Martínez de Hoz	2	630	12	—	—	5	—	4	31	72	—	22	63	4
5	Napalpí	647	4.137	189	14	1	202	7	1	74	740	—	105	726	5
6	Resistencia	199	1.109	26	6	—	42	—	6	96	340	—	76	190	6
7	Río Teuco	21	1.145	6	—	—	55	—	4	60	269	—	55	15	7
8	Tapenaga	22	811	4	3	3	22	2	11	66	291	—	30	42	8
9	Tobas	12	495	1	—	—	4	—	—	9	101	—	10	53	9

TERRITORIO DEL CHUBUT

1	**Totales**	43	3.042	309	174	10	401	3	2	327	1.154	—	518	1.571	1

2	Biedma	1	78	12	—	—	20	—	—	10	33	—	39	127	2
3	Cushamen	1	443	11	5	—	9	—	—	11	186	—	34	34	3
4	Escalante	4	94	5	—	—	31	—	—	32	49	—	15	152	4
5	Florentino Ameghino	—	32	12	—	—	18	—	—	4	7	—	24	86	5
6	Futaleufú	2	281	10	19	—	13	—	—	23	130	—	89	19	6
7	Gaimán	8	289	63	78	9	12	2	—	26	123	—	252	102	7
8	Gastre	—	184	12	—	—	3	—	—	5	87	—	3	45	8
9	Languiñeo	2	356	33	—	—	11	1	1	—	55	—	10	69	9
10	Mártires	—	58	—	—	—	33	—	—	2	10	—	—	17	10
11	Paso de Indios	6	228	39	—	—	11	—	—	10	85	—	2	81	11
12	Rawson	10	71	22	72	—	16	—	—	55	86	—	24	59	12
13	Río Senguer	—	265	38	—	—	116	—	—	9	71	—	5	264	13
14	Sarmiento	2	157	4	—	—	12	—	1	65	64	—	15	198	14
15	Tehuelches	—	336	10	—	—	13	—	—	13	77	—	—	106	15
16	Telsen	7	170	38	—	1	83	—	—	62	91	—	6	212	16

TERRITORIO DE FORMOSA

1	**Totales**	**62**	**3.067**	**100**	**6**	**10**	**193**	**13**	**142**	**360**	**1.548**	—	**280**	**337**	**1**
2	Bermejo	—	139	—	—	—	42	—	—	2	141	—	1	1	2
3	Formosa	—	41	6	—	—	2	—	3	100	129	—	8	25	3
4	Laishi	—	348	5	—	—	12	—	8	35	70	—	16	74	4
5	Matacos	—	7	—	—	—	—	—	—	1	81	—	1	—	5
6	Patiño	40	740	32	1	—	81	—	32	86	429	—	95	76	6
7	Pilagas	4	931	34	4	—	12	—	52	20	302	—	103	66	7
8	Pilcomayo	—	203	15	—	—	22	—	25	5	84	—	9	38	8
9	Pirané	2	650	6	—	—	8	—	13	111	308	—	43	56	9
10	Ramón Lista	16	8	2	1	10	14	13	9	—	4	—	4	1	10

TERRITORIO DE LA PAMPA

1	**Totales**	**364**	**6.098**	**64**	**38**	**3**	**495**	**345**	**22**	**97**	**913**	**1**	**3.976**	**137**	**1**
2	Atreuco	3	275	7	—	—	24	30	—	13	45	—	310	1	2
3	Caleu Caleu	12	57	4	—	—	90	8	—	2	12	—	84	12	3
4	Capital	34	174	2	6	—	11	38	—	7	61	—	280	12	4
5	Catriló	1	110	4	—	—	18	12	3	2	29	—	232	2	5
6	Conhello	74	735	2	2	—	8	2	1	5	103	—	215	4	6
7	Curacó	—	85	—	—	—	18	—	—	4	25	—	31	14	7
8	Chalileo	17	187	—	—	—	4	—	—	1	5	—	—	4	8
9	Chapaleofú	1	86	1	1	2	8	57	6	4	67	—	361	13	9
10	Chicalcó	—	125	—	—	—	3	—	—	4	9	—	6	2	10

VENTA DE LOS PRODUCTOS DE LA EXPLOTACION CLASIFICADA SEGUN SU DESTINO

Territorio de La Pampa (Continuación)

N.° de orden	DEPARTAMENTOS	VENTAS EFECTUADAS A: Cooperativas	Acopiadores	Exportadores	Molinos	Fábricas	Consignatarios	Remates o Ferias	Frigoríficos	Mercados	Distintos compradores	Al propietario del campo que ocupan	Otros compradores	Productores que remiten directamente a puerto	N.° de orden
		NUMERO DE PRODUCTORES													
11	Guatraché	7	671	1	—	—	4	4	1	1	30	—	122	—	11
12	Hucal	204	739	7	1	—	46	6	—	9	64	—	143	8	12
13	Lihuel Calel	—	31	7	—	—	160	—	—	—	15	—	12	1	13
14	Limay Mahuida	—	143	—	—	—	6	—	2	5	10	—	7	7	14
15	Loventuel	—	218	—	—	—	11	5	—	7	60	—	153	—	15
16	Maracó	—	134	3	13	—	12	66	4	8	129	1	315	1	16
17	Puelén	—	159	—	—	—	2	—	—	—	1	—	1	—	17
18	Quemú Quemú	1	224	2	1	—	7	23	1	3	31	—	510	29	18
19	Rancul	—	411	5	1	—	19	15	—	3	49	—	259	4	19
20	Realicó	1	358	10	2	1	7	41	1	5	58	—	479	7	20
21	Toay	8	202	—	8	—	9	24	—	11	47	—	194	12	21
22	Trenel	—	571	6	3	—	5	8	1	1	19	—	135	1	22
23	Utracán	1	403	3	—	—	23	6	2	2	44	—	127	3	23
	TERRITORIO DE LOS ANDES														
1	**Totales**	—	388	3	—	—	28	—	—	—	6	1	93	—	1
2	Antofagasta de las Sierras	—	44	3	—	—	26	—	—	—	5	1	13	—	2
3	Pastos Grandes	—	61	—	—	—	1	—	—	—	—	—	7	—	3
4	San Antonio de los Cobres	—	107	—	—	—	—	—	—	—	—	—	15	—	4
5	Susques	—	176	—	—	—	1	—	—	—	1	—	58	—	5
	TERRITORIO DE MISIONES														
1	**Totales**	656	7.714	181	460	3	416	3	5	560	4.061	1	953	1.431	1
2	Apóstoles	6	525	6	278	1	20	1	—	217	361	—	270	168	2
3	Cainguas	41	802	2	7	1	25	—	—	45	530	—	56	108	3
4	Candelaria	80	2.977	28	33	—	123	1	1	126	1.446	—	228	424	4
5	Concepción	2	238	2	68	1	8	—	—	20	193	—	41	28	5

6	Frontera	1	24	—	—	—	—	—	—	2	149	—	6	1	6
7	Guaraní	—	40	130	—	—	55	—	—	—	21	—	3	—	7
8	Iguazú	359	145	1	4	—	16	—	1	8	177	—	109	111	8
9	Posadas	—	24	—	4	—	2	—	—	60	146	—	9	14	9
10	San Ignacio	18	514	4	45	—	26	—	1	27	387	1	68	183	10
11	San Javier	18	2.294	7	18	—	136	1	2	28	575	—	79	367	11
12	San Pedro	131	131	1	3	—	5	—	—	27	76	—	84	27	12

TERRITORIO DE NEUQUEN

1	**Totales**	**10**	**3.393**	**19**	**2**	—	**100**	**1**	—	**144**	**1.059**	—	**101**	**112**	**1**
2	Aluminé	1	178	—	—	—	1	—	—	42	45	—	1	1	2
3	Añelo	—	22	2	—	—	6	—	—	11	23	—	25	24	3
4	Catán Lil	—	219	1	—	—	8	—	—	3	19	—	7	2	4
5	Collón Curá	—	117	—	—	—	6	—	—	2	30	—	3	11	5
6	Confluencia	7	352	8	—	—	34	—	—	36	110	—	38	2	6
7	Chos Malal	1	242	3	2	—	2	—	—	4	176	—	2	4	7
8	Huiliches	—	190	—	—	—	8	—	—	3	26	—	1	1	8
9	Lacar	—	141	1	—	—	8	—	—	2	31	—	—	6	9
10	Loncopué	—	264	1	—	—	4	—	—	—	67	—	4	—	10
11	Los Lagos	—	15	—	—	—	5	—	—	3	57	—	1	6	11
12	Minas	—	415	—	—	—	—	—	—	—	17	—	—	—	12
13	Ñorquín	—	357	1	—	—	7	1	—	1	142	—	8	9	13
14	Pehuenches	—	385	1	—	—	1	—	—	—	22	—	—	2	14
15	Picunches	1	296	—	—	—	5	—	—	2	116	—	4	15	15
16	Picun Leufú	—	46	1	—	—	3	—	—	33	81	—	2	24	16
17	Zapala	—	154	—	—	—	2	—	—	2	97	—	5	5	17

TERRITORIO DE RIO NEGRO

1	**Totales**	**125**	**4.879**	**153**	**29**	**2**	**668**	**10**	**3**	**233**	**1.156**	**1**	**504**	**965**	**1**
2	Adolfo Alsina	—	246	8	1	—	26	—	1	22	97	—	39	63	2
3	Avellaneda	4	249	19	—	—	138	—	—	7	62	—	87	74	3
4	Bariloche	3	125	2	26	—	2	—	—	19	142	—	17	27	4
5	El Cuy	15	340	3	—	—	38	—	—	15	35	—	—	61	5
6	General Conesa	—	154	—	—	—	17	—	—	1	51	—	6	11	6
7	General Roca	101	1.290	96	2	—	314	—	—	82	304	1	304	97	7
8	Nueve de Julio	—	468	14	—	—	7	—	—	2	84	—	4	43	8

VENTA DE LOS PRODUCTOS DE LA EXPLOTACION CLASIFICADA SEGUN SU DESTINO

Territorio de Río Negro (Continuación)

N.º de orden	DEPARTAMENTOS	VENTAS EFECTUADAS A:												Productores que remiten directamente a puerto	N.º de orden
		Cooperativas	Acopiadores	Exportadores	Molinos	Fábricas	Consignatarios	Remates o Ferias	Frigoríficos	Mercados	Distintos compradores	Al propietario del campo que ocupan	Otros compradores		
		NUMERO DE PRODUCTORES													
9	Ñorquincó	—	211	1	—	—	4	—	—	2	55	—	3	99	9
10	Pichi Mahuida	—	106	3	—	—	97	—	—	41	55	—	19	58	10
11	Pilcaniyen	—	427	1	—	2	7	—	—	24	83	—	8	27	11
12	San Antonio	2	269	—	—	—	7	10	—	1	55	—	4	56	12
13	Valcheta	—	270	—	—	—	2	—	2	5	13	—	5	186	13
14	Veinticinco de Mayo	—	724	6	—	—	9	—	—	12	120	—	8	163	14
	TERRITORIO DE SANTA CRUZ														
1	**Totales**	**12**	**280**	**75**	**—**	**1**	**299**	**3**	**25**	**95**	**134**	**4**	**580**	**224**	**1**
2	Corpen Aike	—	21	1	—	—	10	—	3	8	11	—	73	109	2
3	Deseado	7	114	27	—	—	139	2	3	65	43	3	118	42	3
4	Guer Aike		6	5	—	—	4	—	5	6	22	—	88	14	4
5	Lago Argentino	—	7	6	—	—	21	—	4	5	15	—	87	15	5
6	Lago Buenos Aires	3	72	10	—	—	25	—	1	7	16	1	16	15	6
7	Magallanes	—	20	4	—	1	34	—	—	—	13	—	78	13	7
8	Río Chico	2	40	22	—	—	66	1	9	4	14	—	120	16	8
	TERRITORIO DE TIERRA DEL FUEGO														
1	**Totales**	**—**	**11**	**—**	**—**	**—**	**6**	**—**	**1**	**15**	**59**	**—**	**35**	**78**	**1**
2	Bahía Thetis	—	2	—	—	—	4	—	—	—	21	—	—	15	2
3	San Sebastian	—	—	—	—	—	1	—	1	13	12	—	17	39	3
4	Ushuaia	—	9	—	—	—	1	—	—	2	26	—	18	24	4

CAPITULO II

SUPERFICIE Y UBICACION

DE LAS

EXPLOTACIONES

EXPLOTACIONES CLASIFICADAS SEGUN EXTENSION TOTAL DEL CAMPO

Agrupadas las explotaciones por su destino económico, en chacras, huertas, quintas, montes frutales, viñedos, etc., se ha clasificado cada uno de estos tipos, atendiendo a la superficie total del campo. A continuación se analizan los resultados que arroja la compilación, según los principales rubros:

Chacras. — Las 208.883 chacras que registra el presente censo, han sido discriminadas en doce categorías distintas, desde las que tienen una extensión no mayor de 5 hectáreas hasta las que exceden de 625. Las categorías que abarcan mayor número de explotaciones de este tipo, son la de más de 10 y hasta 25 hectáreas y la de más de 25 y hasta 50, que suman 34.767 y 33.966 chacras, o sea el 16,6 % y 16,3 %, respectivamente, del total de 208.883 ya citado.

En orden de importancia decreciente, figura la categoría de hasta 5 hectáreas, con 27.195 chacras, lo que representa el 13 %. Luego le sigue la de más de 75 y hasta 100 hectáreas, con 23.175 (11,1 %) explotaciones de ese tipo. La clasificación de más de 100 y hasta 150 hectáreas agrupa 19.323 chacras, cifra equivalente al 9,3 %; y la de más de 50 y hasta 75 hectáreas registra 18.737, o sea el 9 % del total de chacras censadas en todo el país.

De las categorías restantes, se destaca la de más de 5 y hasta 10 hectáreas con 17.926 chacras que representan el 8,6 %; y la de más de 150 hectáreas y hasta 200, que abarca 14.506 chacras, equivalente al 6,9 % del total.

Relacionando las 34.767 chacras de un área mayor de 10 hectáreas y hasta 25 hectáreas, con el número total de estas explotaciones registrado en las provincias y territorios, se observa que el índice relativo mayor corresponde a Misiones, donde las 6.819 chacras de esta categoría representan el 63 % del total de 10.827 explotaciones registrado en ese Territorio. El índice relativo menor se registra en La Pampa, con el 2,5 %.

Explotaciones mixtas. — En la clasificación efectuada con el total de 70.837 explotaciones mixtas, según la superficie total del campo, se destaca por su importancia numérica, la categoría que agrupa a 11.183 explotaciones de más de 300 y hasta 625 hectáreas, que representan el 15,8 % del total citado.

En segundo lugar figura la que involucra a 8.329 explotaciones mixtas, cuyas extensiones varían entre más de 100 y hasta 150 hectáreas, que equivalen al 11,8 %. Luego le siguen las de más de 150 y hasta 200 hectáreas, que suman 8.041, o sea el 11,4 % y las de más de 25 y hasta 50 hectáreas, que ascienden a 7.295, o sea el 10,3 % del total de 70.837.

De las categorías restantes, la de más de 625 hectáreas es la que reune el mayor número de explotaciones: 6.826 (9,6 %); y entre todas las categorías, la de hasta 5 hectáreas es la menor; figurando con 1.287 establecimientos, equivalentes al 1,8 % del total.

Comparando los parciales que integran las 11.183 explotaciones de la categoría citada en primer término (más de 300 y hasta 625 hectáreas) con los totales de explotaciones anotados en cada una de las provincias y territorios, se registra el índice relativo mayor en el territorio de La Pampa, con el 26,3 %.

Cría de ganado. — La compilación ha revelado que de las 58.846 explotaciones que se dedican a la cría de ganado, 7.699 tienen una extensión que varía entre más

de 300 hectáreas y hasta 625, lo que representa el 13,1 % de aquel total; y 7.096 explotaciones, o sea el 12,1 %, están incluídas en la categoría correspondiente a una superficie total de hasta 25 hectáreas. La clasificación de más de 625 y hasta 1.250 hectáreas ha agrupado 6.327 explotaciones, cifra equivalente al 10,8 %; y las de más de 1.250 y hasta 2.500 hectáreas, suman 5.956 (10,1 %).

Si se relaciona en las distintas provincias y territorios el número de explotaciones con más de 300 y hasta 625 hectáreas con el total de explotaciones de los diversos tipos registrados en los mismos, aparece el índice relativo más elevado en Jujuy, con el 19,5 %. Le siguen Buenos Aires (17,1 %), Chaco (15,8 %), La Pampa (15,3 %) y Corrientes (15,2 %).

Aplicando el mismo término comparativo a las explotaciones que tienen una superficie total no mayor de 25 hectáreas, figura Tucumán con la cifra relativa más alta (26,7 %).

Tambo. — La compilación practicada registra la existencia de 12.177 tambos en toda la República, los que, atento su superficie, se agrupan preferentemente en las categorías cuyas explotaciones no exceden de las 200 hectáreas cada una. Considerados en conjunto los tambos que comprenden las seis primeras clasificaciones (desde 1 hasta 200 hectáreas), suman 9.492 explotaciones, lo que representa el 78 % del total.

Con una supeficie de hasta 25 hectáreas existen 1.858 tambos, y 1.856 con más de 25 y hasta 50 hectáreas, cantidades que equivalen, respectivamente, al 15,3 % y 15,2 % del total citado. Con más de 100 y hasta 150 hectáreas de superficie aparecen 1.641 explotaciones dedicadas a tambo, o sea el 13,5 %; y con más de 75 y hasta 100 hectáreas, 1.413 (11,6 %).

De las categorías principales sólo resta citar a la de más de 50 y hasta 75 hectáreas que agrupa a 1.352 tambos (11,1 %).

Vinculando los totales de tambos registrados en las distintas provincias y territorios con los parciales de las dos clasificaciones de mayor importancia numérica, es decir, la de hasta 25 hectáreas, y la de más de 25 y hasta 50, se observa, que en la primera, a Tucumán (96,9 %), San Juan (87,5 %), Chubut (71,4 %) y Catamarca (54,2 %), le corresponden las cifras relativas más elevadas; y en la segunda, a Neuquén (26,7 %), Chaco (26,2 %), Entre Ríos (23,2 %), Corrientes (20,6 %) y Tierra del Fuego (20 %).

Viñedos. — La clasificación de los viñedos por extensión total del campo, ha revelado que la mayoría de las explotaciones de esta índole se encuentra en las siguientes categorías: "hasta 5 hectáreas", "más de 5 y hasta 10", "más de 10 y hasta 25" y "más de 25 hasta 50 hectáreas" las que en conjunto suman 9.943 viñedos, o sea el 91,1 % del total de 10.909 que arroja el Censo Nacional Agropecuario para todo el país.

Los resultados obtenidos demuestran el carácter de localización preferente de este cultivo en las dos provincias de Cuyo: Mendoza y San Juan, como podrá apreciarse del análisis de las cifras. En la clasificación que abarca a los viñedos de superficies hasta 5 hectáreas, sobre un total para todo el país de 4.376, Mendoza figura con 2.621, equivalentes al 59,9 %, y San Juan con 1.392 (31,8 %), sumando ambas 4.013, o sea 91,7 %.

Le siguen después en orden de importancia, Catamarca con 158 viñedos, Buenos Aires con 95, y Río Negro con 41. En relación con el total de viñedos de todas las superficies registradas en Mendoza y en San Juan, estas representan el 36,9 % y el 46,2 %, respectivamente.

En la categoría de más de 5 y hasta 10 hectáreas de superficie total, que reune

2.395 viñedos, atendiendo a su ubicación geográfica, éstos se agrupan principalmente en Mendoza y San Juan, que figuran con 1.632 y 593 explotaciones con vid, o sea, respectivamente, el 68,1 % y 24,8 % de aquella cifra. Los viñedos de dicha categoría en las dos provincias citadas, suman en conjunto 2.225, representando el 92,9 % del total.

Los 2.304 viñedos de la categoría de más de 10 y hasta 25 hectáreas se distribuyen en forma similar a las anteriores, es decir, entre Mendoza (1.657) y San Juan (489), que sumados alcanzan a 2.146, o sea el 93,1 %. Río Negro le sigue en orden de importancia con 81 viñedos y luego La Rioja con 23.

Quintas. — El Censo Nacional Agropecuario ha registrado para toda la República la cifra global de 8.098 quintas, las que, según su superficie total, han sido clasificadas en nueve categorías distintas: desde las que tienen una extensión de hasta 5 hectáreas hasta las que exceden de 200.

Las 8.098 explotaciones de esta índole se agrupan, en forma preponderante, en la categoría que involucra a aquellas quintas con una superficie que no excede de 5 hectáreas, las que suman 4.127 o sea el 51 % del referido total. Le siguen en orden de importancia, la clasificación de más de 5 y hasta 10 hectáreas, que totaliza 1.715 explotaciones, equivalente al 21,2 %; la de más de 10 y hasta 25, con 1.468 (18,1 %), y la de más de 25 y hasta 50, que figura con 473 quintas, cifra que representa el 5,8 % del total. Si se consideran en conjunto las cuatro categorías citadas, su totalización asciende a 7.783 quintas, o sea el 96,1 % del total general.

En la categoría de hasta 5 hectáreas, se destacan por su importancia numérica en cifras absolutas, las provincias de Buenos Aires (517 quintas), Santa Fe (447), Tucumán (427) y Entre Ríos (402). En Catamarca y Córdoba se registran, respectivamente, 376 y 363 explotaciones de este tipo.

En la clasificación de más de 5 y hasta 10 hectáreas, la provincia de Buenos Aires ocupa el primer término con 349 quintas. En orden decreciente aparecen luego, Córdoba (270), Santa Fe (237) y Río Negro (230).

Montes frutales. — Los 7.157 montes frutales censados en todo el territorio de la Nación, se presentan con mayor frecuencia en las tres primeras categorías de la clasificación por extensión total del campo, o sea aquéllas que agrupan explotaciones cuya superficie no excede de 25 hectáreas. Así, con una extensión de hasta 5 hectáreas, se registran 1.988 montes frutales, cifra equivalente al 27,8 % del total arriba citado; de más de 5 y hasta 10 hectáreas, 1.533 (21,4 %), y de más de 10 y hasta 25 hectáreas, 2.014 (28,1 %), los que sumados representan el 77,3 % del total general.

De las categorías siguientes cabe mencionar a la de más de 25 y hasta 50 hectáreas, con 865 explotaciones de este tipo, las que representan el 12,1 %; siguiéndole luego la de más de 50 y hasta 75, con 268 montes frutales, equivalentes al 3,7 %.

Considerando en particular la categoría que involucra la mayor cantidad de montes frutales o sea la de más de 10 y hasta 25 hectáreas, corresponden, en cifras absolutas los siguientes lugares principales, en su orden: Buenos Aires (879), Corrientes (373), Río Negro (231), Entre Ríos (170), Mendoza (165).

Otros tipos de explotación. — En orden de importancia numérica, corresponde considerar ahora a las huertas, para las que la compilación registra una existencia total de 3.491 explotaciones, de las cuales su mayoría corresponde a las que tienen una superficie de hasta 5 hectáreas, con 1.869 huertas, o sea el 53,5 % del total.

Luego le siguen: la categoría que agrupa a las 827 huertas que tienen una extensión total de más de 5 y hasta 10 hectáreas, que equivalen al 23,7 %; y la que

involucra a las de más de 10 y hasta 25 hectáreas, con 540, las que significan el 15,5 %.

Pasando a los montes forestales, se observa que sobre un total de 2.294 anotados en la República, 414 o sea el 18 % tienen más de 25 y hasta 50 hectáreas de extensión total; 374 (16,3 %) con más de 10 y hasta 25 hectáreas; 187 montes forestales, que equivalen al 8,2 %, con más de 5 y hasta 10 hectáreas, y 183 (8 %) explotaciones de este tipo se agrupan en la categoría de más de 50 y hasta 75 hectáreas.

Las 2.034 explotaciones que en el país se dedican a invernada se concentran preferentemente en las categorías de más de 300 y hasta 625 hectáreas y de más de 625 y hasta 1.250 hectáreas, que en conjunto suman 575 o sea el 28,3 % de aquel total. Asimismo se registran 228 explotaciones (11,2 %) con una extensión no mayor de 25 hectáreas; 182 (8,9 %) con más de 1.250 y hasta 2.500 hectáreas de superficie y 178 (8,8 %) con más de 25 y hasta 50 hectáreas.

Con respecto a los yerbales, la discriminación por superficie total del campo indica que el mayor número de éstos se agrupa principalmente en las categorías que abarcan una extensión de más de 10 y hasta 100 hectáreas, totalizando entre esas cuatro clasificaciones 1.538 yerbales, o sea el 85,5 % del total de 1.799.

UBICACION DE LAS EXPLOTACIONES CON RELACION A LAS ESTACIONES DE FERROCARRIL O PUERTOS

RESUMEN DE TODOS LOS TIPOS DE EXPLOTACION

Las 452.007 explotaciones que totaliza el censo que se analiza, han sido especialmente clasificadas teniendo en cuenta la distancia que las separa de la estación del ferrocarril o puerto más cercano.

Del total citado, 90.303 (20 % del mismo) o sea el mayor número de establecimientos agropecuarios, se encuentran ubicados a más de 5 y hasta 10 kilómetros; 84.129 (18,6 %) a más de 25 kilómetros de distancia; 77.332 (17,1 %) a más de 2 y hasta 5 kilómetros; 61.581 (13,6 %) a más de 10 y hasta 15 kilómetros; 56.072 (12,4 %), a más de 15 y hasta 25 kilómetros; 23.130 (5,1 %), a más de 1 y hasta 2 kilómetros; 16.473 (3,7 %), a más de ½ y hasta 1 kilómetro y finalmente 7.244 explotaciones equivalentes al 1,6 % del total citado, están ubicadas a una distancia no mayor de ½ kilómetro. Además, no han determinado ubicación 35.742 establecimientos, que en cifras relativas significan el 7,9 %.

Considerando en particular la distribución de las explotaciones según su ubicación en las distintas provincias y territorios, se observa que en Buenos Aires la cifra máxima corresponde a la categoría que agrupa explotaciones situadas a más de 5 y hasta 10 kilómetros, con 28.328, que representan el 26,1 % del total de dicha provincia. En la misma categoría se destacan Santa Fe con 15.408 o sea el 29,1 % de su total; Córdoba con 12.823 (21,2 %); Entre Ríos, con 6.696 (20 %) y La Pampa, con 2.435 (19,6 %).

En cambio, en Tucumán, Mendoza y San Juan, predominan las explotaciones ubicadas a más de 2 y hasta 5 kilómetros de distancia, con 6.765, 4.818 y 2.089 explotaciones, respectivamente. En el resto del país, puede decirse que la mayoría de las explotaciones se encuentran ubicadas a más de 25 kilómetros de distancia de la estación o puerto.

A continuación se analizan, por separado, los tipos económicos de explotación que revisten mayor importancia numérica.

Chacra. — De las 208.883 chacras existentes en toda la República, 48.936, o sea la mayor cantidad de éstas, se encuentran situadas a más de 5 y hasta 10 kilómetros, lo que representa el 23,4 % del total de estos establecimientos. En orden decreciente, se registran luego 41.556 chacras ubicadas a más de 2 y hasta 5 kilómetros, las que significan el 19,9 % de la cifra global; 31.693, a más de 10 y hasta 15 kilómetros, es decir el 15,2 %; 26.571, a más de 15 y hasta 25 kilómetros, o sea el 12,7 %; 25.839 (12,4 %) a más de 25 kilómetros.

Las chacras ubicadas a más de 5 y hasta 10 kilómetros predominan, en cifras absolutas, en las provincias de Buenos Aires (14.505), Santa Fe (10.755), Córdoba (6.916), Tucumán (4.601), Entre Ríos (4.243) y Chaco (2.096); aún cuando las chacras de Tucumán alcanzan su máximo en la categoría de más de 2 y hasta 5 kilómetros con 5.746, y las del Chaco en la de más de 25 kilómetros con 3.913.

Por su parte, las chacras de las provincias de Mendoza y San Juan y las del territorio de Río Negro, se hallan asimismo, situadas con mayor frecuencia a una distancia de más de 2 y hasta 5 kilómetros.

Explotación mixta. — Las 70.837 explotaciones mixtas, que consigna el cuadro referente a la ubicación de las mismas con relación a las estaciones de ferrocarril o puertos, se distribuyen, por orden de importancia numérica, en la siguiente forma: 17.506 explotaciones ubicadas a más de 5 y hasta 10 kilómetros, que comparadas con el total del país representan el 24,7 %; 12.660 a más de 10 y hasta 15 kilómetros, o sea el 17,9 %; 11.856 a más de 2 y hasta 5 kilómetros, que significan el 16,7 %; 10.971 (15,5 %) a más de 15 y hasta 25 kilómetros; 9.263 (13,1 %) a más de 25 kilómetros; 2.843 a más de 1 y hasta 2 kilómetros, lo que representa el 4 %; 1.885 a más de ½ y hasta 1 kilómetro, que equivale a 2,7 %; 785 hasta ½ kilómetro, es decir el 1,1 % y 3.068 sin ubicación determinada.

En la provincia de Buenos Aires el por ciento más elevado, se registra en la categoría que involucra a las explotaciones situadas a más de 5 y hasta 10 kilómetros de las estaciones de ferrocarril o puertos, con el 27,7 sobre el total de dicha provincia. Asimismo en Santa Fe (33,8), La Pampa (26,1), Córdoba (25,4), Entre Ríos (23,4), Tucumán (23,2), Jujuy (20,2) y Santiago del Estero (19,9), los por cientos más elevados se anotan en la misma categoría.

En las provincias de Catamarca, Corrientes, La Rioja, Salta, San Juan, San Luis y en los territorios del Chaco, Chubut, Formosa, Los Andes, Misiones, Neuquén, Río Negro y Santa Cruz, predominan las explotaciones de esta índole situadas a más de 25 kilómetros. En cambio, en Mendoza la mayor cantidad corresponde a las explotaciones mixtas situadas a más de 2 y hasta 5 kilómetros, con 21 establecimientos sobre un total de 73 (28,8 %).

Cría de ganado. — El total de 58.846 explotaciones dedicadas a la cría de ganado, según la distancia a que se encuentran de la estación de ferrocarril o puerto más cercano, se distribuye en la siguiente forma: 23.309, o sea el 39,6 % de aquel total, están a más de 25 kilómetros; 7.797 (13,2 %), a más de 15 y hasta 25 kilómetros; 7.035 (12 %), a más de 5 y hasta 10 kilómetros; 6.411 (10,9 %) a más de 10 y hasta 15 kilómetros; 4.543 (7,7 %), a más de 2 y hasta 5 kilómetros; 1.252 (2,1 %), a más de 1 y hasta 2 kilómetros; 996 (1,7 %), a más de ½ y hasta 1 kilómetro; 710 (1,2 %) hasta ½ kilómetro, y 6.793 no han declarado ubicación.

Comparando las explotaciones situadas a más de 25 kilómetros con las cifras totales de las provincias y territorios, acusan las cantidades relativas más elevadas: Los Andes (83 %) y los territorios del Sud: Chubut (77,6 %), Santa Cruz (76,3 %) y

Neuquén (76,1 %). Le siguen luego las provincias de San Juan (65,5 %) y San Luis (53 %).

En la provincia de Buenos Aires se registra la cifra más elevada en las explotaciones situadas a más de 5 y hasta 10 kilómetros, (2.030), la que en relación con el total de la provincia representa el 20,4 %. Esta misma particularidad se anota en la provincia de Santa Fe, donde las 591 explotaciones de esta ubicación representan el 22,2 % del total general de la misma.

UBICACION DE LAS EXPLOTACIONES CON RELACION A LA ESCUELA PUBLICA

Clasificadas las 452.007 explotaciones censadas en todo el país, según su ubicación con relación a la escuela pública más próxima, se observa que el mayor número de establecimientos agropecuarios se encuentra situado a más de 2 y hasta 5 kilómetros de distancia con 117.053, cifra que significa el 25,9 % de aquel total general. Luego le siguen 75.246 explotaciones ubicadas a más de 5 y hasta 10 kilómetros, representando el 16,6 %; 57.651 que están a más de 1 y hasta 2 kilómetros, o sea el 12,8 % y 49.394 (10,9 %) a más de ½ y hasta 1 kilómetro. Siempre en orden decreciente aparecen 33.725 (7,5 %) explotaciones situadas a una distancia no mayor de ½ kilómetro del establecimiento público de enseñanza más cercano; 30.385, o sea el 6,7 %, a más de 10 y hasta 25 kilómetros; 18.987 ubicadas a más de 15 y hasta 25 kilómetros, lo que representa el 4,2 %, y 14.059 (3,1 %), o sea la menor cantidad de explotaciones, se encuentran a más de 25 kilómetros. El 12,3 % restante corresponde a las explotaciones que en número de 55.507 no han determinado la ubicación relativa requerida.

En la categoría que agrupa a las 117.053 explotaciones situadas a una distancia superior a 2 y hasta 5 kilómetros de la escuela, se destacan, en cifras absolutas, las provincias de Buenos Aires (27.472), Santa Fe (19.452), Córdoba (15.643) y Entre Ríos (10.461), que totalizan 73.028 establecimientos, o sea el 62,4 % de la cifra global citada. Le siguen en orden decreciente: Santiago del Estero (5.770), Misiones (5.478), Chaco (5.158) y Corrientes (4.220).

Comparando los parciales de esta misma categoría con los correspondientes totales sin distinción de ubicación anotadas en cada provincia y territorio, se registra la cifra relativa más elevada en Santa Fe, con el 36,7 %. Luego figuran Misiones, con el 36,5 % y Entre Ríos, con el 31,3 %. Le siguen Chaco (28,1 %), La Pampa (27,7 %), San Luis (27,2 %), Córdoba (25,9 %), Jujuy (25,6 %) y Buenos Aires (25,3 %). El índice relativo menor aparece en Santa Cruz, con el 2,8 %.

Aplicando el mismo término comparativo a las 14.059 explotaciones situadas a más de 25 kilómetros de distancia, se observa que los índices relativos mayores corresponden, casi en su totalidad, a los territorios de la Patagonia. Así, Santa Cruz acusa el 72,2 %; Tierra del Fuego, el 55,9 %; Chubut, el 28,8 y Río Negro, el 22,2 %. Luego figuran Los Andes (14,8 %), Neuquén (12 %) y La Pampa (11,1 %). El porciento menor se registra en Tucumán, con el 0,2.

Corresponde hacer notar que en Mendoza, la mayor cantidad se nota para las explotaciones ubicadas a más de 1 y hasta 2 kilómetros de la escuela pública correspondiéndole el 21,3 % del total de la provincia. Esta particularidad también se señala en las provincias de San Juan y Tucumán, donde la frecuencia mayor se registra en las explotaciones situadas a más de ½ y hasta 1 kilómetro de la escuela, representando el 25,5 % y el 26 %, respectivamente, de sus totales.

EXPLOTACIONES CLASIFICADAS SEGUN EXTENSION TOTAL DEL CAMPO

TIPO DE EXPLOTACION: CHACRA

N.° de orden	PROVINCIAS Y TERRITORIOS	NUMERO DE EXPLOTACIONES													N.° de orden
		Hasta 5 hectáreas	Más de 5 y hasta 10	Más de 10 y hasta 25	Más de 25 y hasta 50	Más de 50 y hasta 75	Más de 75 y hasta 100	Más de 100 y hasta 150	Más de 150 y hasta 200	Más de 200 y hasta 250	Más de 250 y hasta 300	Más de 300 y hasta 625	Más de 625	No determinada	Total de Explotaciones	
1	**Totales de la República** ...	**27.195**	**17.926**	**34.767**	**33.966**	**18.737**	**23.175**	**19.323**	**14.506**	**7.117**	**4.787**	**5.877**	**1.163**	**344**	**208.883**	1
	PROVINCIAS															
2	Buenos Aires	3.933	4.117	7.406	9.083	5.795	5.904	5.346	3.328	1.629	1.095	1.951	451	37	50.075	2
3	Catamarca	822	334	297	162	45	38	11	18	12	9	19	23	28	1.818	3
4	Córdoba	1.147	1.348	2.778	3.156	2.009	2.968	4.099	5.021	3.227	2.137	2.128	139	106	30.263	4
5	Corrientes	1.234	1.254	1.761	947	302	209	160	92	39	38	49	32	11	6.128	5
6	Entre Ríos	1.110	1.190	2.602	4.370	2.718	2.728	2.598	1.330	529	262	302	44	22	19.805	6
7	Jujuy	363	132	145	45	16	13	15	11	10	9	5	21	35	820	7
8	La Rioja	227	124	113	63	13	11	6	5	1	1	4	5	2	575	8
9	Mendoza	880	729	1.115	476	141	110	67	27	16	15	25	26	3	3.630	9
10	Salta	947	331	290	176	62	32	30	12	5	6	9	25	17	1.942	10
11	San Juan	519	331	258	136	36	16	14	23	9	4	15	3	5	1.369	11
12	San Luis	309	236	369	282	126	109	82	67	24	35	84	19	—	1.742	12
13	Santa Fe.....	1.106	1.358	3.817	6.623	5.529	6.191	5.631	3.157	1.095	612	529	92	14	35.754	13
14	Santiago del Estero	1.531	828	862	387	140	154	132	232	81	87	115	64	24	4.637	14
15	Tucumán.....	10.145	2.922	2.152	855	254	176	120	73	45	41	84	70	6	16.943	15
	TERRITORIOS															
16	Chaco	620	909	2.655	4.368	946	3.651	281	195	22	31	41	33	14	13.766	16
17	Chubut	83	138	375	237	54	61	12	6	1	2	13	15	1	998	17
18	Formosa	993	472	416	263	43	101	9	9	1	1	2	13	3	2.326	18
19	La Pampa	52	49	92	163	109	459	643	865	358	391	483	64	1	3.729	19
20	Los Andes	—		—	—	—	—	—	—	—	—	—	—	—	—	20
21	Misiones	846	769	6.819	1.899	333	97	39	10	7	3	2	3	—	10.827	21
22	Neuquén.....	228	184	126	46	5	14	3	4	1	1	5	3	9	629	22
23	Río Negro	93	166	311	222	59	131	24	19	5	7	12	18	6	1.073	23
24	Santa Cruz.....	4	5	7	7	1	2	1	2	—	—	—	—	—	29	24
25	Tierra del Fuego.....	3	—	1	—	1	—	—	—	—	—	—	—	—	5	25

EXPLOTACIONES CLASIFICADAS SEGUN EXTENSION TOTAL DEL CAMPO

TIPO DE EXPLOTACION: CHACRA

PROVINCIA DE BUENOS AIRES

N.º de orden	PARTIDOS	NUMERO DE EXPLOTACIONES												No determinada	Total de Explotaciones	N.º de orden
		Hasta 5 hectáreas	Más de 5 y hasta 10	Más de 10 y hasta 25	Más de 25 y hasta 50	Más de 50 y hasta 75	Más de 75 y hasta 100	Más de 100 y hasta 150	Más de 150 y hasta 200	Más de 200 y hasta 250	Más de 250 y hasta 300	Más de 300 y hasta 625	Más de 625			
1	**Totales**	**3.933**	**4.117**	**7.406**	**9.083**	**5.795**	**5.904**	**5.346**	**3.328**	**1.629**	**1.095**	**1.951**	**451**	**37**	**50.075**	1
2	Adolfo Alsina	6	4	28	94	60	137	215	120	61	36	77	10	1	849	2
3	Alberti	13	28	62	105	87	84	72	56	21	10	12	2	—	552	3
4	Almirante Brown	5	10	15	4	—	—	—	—	—	—	—	—	—	34	4
5	Avellaneda	1	—	—	—	—	—	—	—	—	—	—	—	—	1	5
6	Ayacucho	12	17	30	29	11	21	17	11	9	1	13	5	1	177	6
7	Azul	10	24	52	50	22	23	28	23	15	12	24	4	—	287	7
8	Bahía Blanca	—	5	8	17	9	20	32	65	26	35	55	11	—	283	8
9	Balcarce	592	419	402	146	56	37	41	32	26	15	27	6	—	1.799	9
10	Baradero	65	66	128	119	104	128	99	40	7	6	6	—	—	768	10
11	Bartolomé Mitre	63	70	141	299	294	238	226	74	16	5	6	1	—	1.433	11
12	Bolívar	63	110	210	224	78	146	107	68	26	27	22	6	1	1.088	12
13	Bragado	32	44	87	165	142	141	139	71	33	16	15	1	—	886	13
14	Brandsen	5	7	10	8	—	1	5	1	—	—	—	—	—	37	14
15	Campana	4	14	18	11	3	5	3	2	6	2	—	1	—	69	15
16	Cañuelas	22	23	32	4	—	3	1	2	—	1	2	—	—	90	16
17	Carlos Casares	17	44	106	87	70	45	57	31	6	8	9	2	—	482	17
18	Carlos Tejedor	14	28	31	33	24	26	56	52	29	17	33	6	—	349	18
19	Carmen de Areco	15	13	31	49	56	56	39	28	10	1	3	3	—	304	19
20	Caseros	13	28	48	53	15	13	20	35	19	15	32	8	—	299	20
21	Castelli	19	18	21	32	10	14	14	6	4	4	5	2	—	149	21
22	Colón	100	46	74	122	48	73	81	21	7	1	2	—	—	575	22
23	Coronel Dorrego	4	4	12	25	18	31	75	84	63	45	101	13	—	475	23
24	Coronel Pringles	10	7	18	46	8	20	23	25	27	7	39	3	—	233	24
25	Coronel Suárez	9	38	88	84	38	58	72	54	34	21	51	11	—	558	25
26	Chacabuco	559	268	203	208	145	116	102	49	19	7	22	1	—	1.699	26
27	Chascomús	23	30	39	18	11	13	20	6	3	3	5	—	—	171	27
28	Chivilcoy	78	96	212	333	172	135	112	47	17	6	8	3	—	1.219	28
29	Dolores	14	15	56	21	5	10	6	1	1	—	1	1	—	131	29
30	Esteban Echeverría	11	4	12	10	2	1	1	1	—	—	—	—	—	42	30

31	Exaltación de la Cruz	45	65	85	66	38	24	16	16	6	2	3	1	—	367	31
32	Florencio Varela	9	15	14	7	—	—	—	—	—	—	—	—	—	45	32
33	General Alvarado	110	126	173	86	22	29	19	35	7	7	12	5	—	631	33
34	General Alvear	2	6	34	37	14	13	14	7	6	1	4	6	—	144	34
35	General Arenales	42	40	94	298	200	353	165	70	25	18	9	4	—	1.318	35
36	General Belgrano	18	26	33	31	9	21	15	13	2	—	4	6	—	178	36
37	General Lamadrid	10	12	20	18	10	13	24	13	5	6	13	7	—	151	37
38	General Las Heras	—	2	4	2	3	1	—	1	—	—	—	—	—	13	38
39	General Lavalle	—	—	1	1	2	4	1	—	—	—	—	—	—	9	39
40	General Madariaga	13	37	48	28	7	2	4	2	—	1	2	—	—	144	40
41	General Paz	9	11	34	28	9	2	3	2	—	—	—	—	—	98	41
42	General Pinto	16	6	43	55	43	44	43	39	25	10	29	9	—	362	42
43	General Pueyrredón	22	35	56	25	13	4	9	12	3	7	12	—	—	198	43
44	General Rodríguez	8	2	8	10	—	4	3	1	1	1	1	—	—	39	44
45	General San Martín	3	—	1	—	—	—	1	—	—	—	—	—	—	5	45
46	General Sarmiento	17	11	15	5	2	—	—	—	—	—	—	—	—	50	46
47	General Uriburu	94	63	106	86	48	74	45	25	5	2	2	—	—	550	47
48	General Viamonte	22	57	132	163	117	127	116	77	23	29	24	3	—	890	48
49	General Villegas	10	24	39	35	18	31	65	76	49	48	50	1	1	447	49
50	González Chaves	1	5	6	9	12	21	22	30	10	18	17	3	6	160	50
51	Guaminí	15	21	52	89	35	79	71	70	37	21	39	8	—	537	51
52	Juárez	8	10	46	35	15	16	15	23	11	4	16	3	—	202	52
53	Junín	66	65	113	244	215	206	194	77	37	17	25	2	1	1.262	53
54	La Plata	8	22	28	8	2	1	2	—	—	—	—	—	—	71	54
55	Laprida	—	7	5	8	2	13	10	13	3	2	1	—	—	64	55
56	Las Conchas	10	7	8	5	1	—	1	—	—	—	—	—	—	32	56
57	Las Flores	35	42	93	90	46	41	33	23	11	4	6	1	—	425	57
58	Leandro N. Alem	12	15	39	74	104	45	77	23	9	9	9	1	—	417	58
59	Lincoln	105	109	259	331	131	139	100	70	20	17	20	5	3	1.309	59
60	Lobería	122	115	141	140	60	78	89	66	44	34	63	12	1	965	60
61	Lobos	102	64	77	81	41	27	23	5	7	1	3	1	1	433	61
62	Luján	39	56	127	74	28	17	16	5	3	1	2	—	—	368	62
63	Magdalena	49	53	111	77	51	32	39	22	10	8	5	—	—	457	63
64	Maipú	1	—	1	2	1	2	1	—	3	—	2	—	—	13	64
65	Marcelino Ugarte	18	16	101	314	281	243	224	66	27	4	19	3	—	1.316	65
66	Marcos Paz	2	—	2	1	—	2	—	1	—	—	—	1	—	9	66
67	Mar Chiquita	13	27	45	47	22	23	25	15	15	13	18	5	—	268	67
68	Matanza	22	9	26	10	1	—	2	—	1	—	—	—	—	71	68
69	Mercedes	105	102	284	139	29	17	14	11	3	3	5	1	2	805	69
70	Merlo	2	1	2	1	—	1	—	—	—	—	—	—	—	7	70
71	Monte	27	39	57	41	25	14	7	12	5	3	3	1	—	234	71
72	Moreno	3	7	6	4	2	—	—	—	—	—	—	—	—	22	72
73	Navarro	24	31	60	61	39	19	17	13	4	3	1	—	—	272	73

EXPLOTACIONES CLASIFICADAS SEGUN EXTENSION TOTAL DEL CAMPO

TIPO DE EXPLOTACION: CHACRA

Provincia de Buenos Aires (Continuación)

N.º de orden	PARTIDOS Y DEPARTAMENTOS	NUMERO DE EXPLOTACIONES												No determinada	Total de Explotaciones	N.º de orden
		Hasta 5 hectáreas	Más de 5 y hasta 10	Más de 10 y hasta 25	Más de 25 y hasta 50	Más de 50 y hasta 75	Más de 75 y hasta 100	Más de 100 y hasta 150	Más de 150 y hasta 200	Más de 200 y hasta 250	Más de 250 y hasta 300	Más de 300 y hasta 625	Más de 625			
74	Necochea	18	17	38	68	58	79	125	109	91	62	146	21	1	833	74
75	Nueve de Julio	63	100	174	206	115	126	97	57	17	12	15	3	—	985	75
76	Olavarría	8	20	49	61	21	43	32	24	11	16	17	5	1	308	76
77	Patagones	—	3	6	6	6	13	50	73	104	40	142	34	2	479	77
78	Pehuajó	22	65	143	154	78	109	104	71	42	—	5	47	—	840	78
79	Pellegrini	17	25	58	93	39	99	43	39	7	7	16	6	1	450	79
80	Pergamino	90	98	293	647	570	425	345	136	33	12	14	4	5	2.672	80
81	Pila	—	5	5	14	7	4	2	3	—	1	1	2	1	45	81
82	Pilar	4	25	47	27	6	8	2	3	—	—	2	—	—	124	82
83	Puán	6	18	19	44	26	82	98	130	59	60	119	12	—	673	83
84	Quilmes	3	—	2	—	—	—	—	—	—	—	—	—	—	5	84
85	Ramallo	81	51	109	201	212	223	144	44	7	5	3	2	—	1.082	85
86	Rauch	3	6	39	21	10	14	7	5	1	5	5	1	—	117	86
87	Rivadavia	22	28	39	41	20	40	40	45	15	10	20	1	—	321	87
88	Rojas	36	34	131	375	300	317	228	77	31	8	16	3	1	1.557	88
89	Roque Pérez	32	45	117	200	91	56	43	15	4	6	7	1	2	619	89
90	Saavedra	—	2	7	5	7	12	17	28	14	11	31	1	—	135	90
91	Saladillo	111	117	230	235	152	93	89	44	15	16	13	3	1	1 119	91
92	San Andrés de Giles	38	76	172	136	50	41	33	12	9	3	8	3	—	581	92
93	San Antonio de Areco	13	10	35	42	31	69	62	37	8	3	12	2	—	324	93
94	San Fernando	2	2	8	—	1	6	1	1	—	—	1	—	—	22	94
95	San Nicolás	45	38	129	202	148	96	56	14	3	2	1	—	—	734	95
96	San Pedro	59	101	235	347	281	181	100	13	5	1	1	1	—	1.325	96
97	San Vicente	5	9	15	4	2	—	2	—	—	—	—	—	—	37	97
98	Seis de Septiembre	—	1	2	1	—	—	—	—	—	—	—	—	—	4	98
99	Suipacha	2	3	20	16	12	8	12	7	3	1	2	1	—	87	99
100	Tandil	92	113	120	103	49	38	32	18	11	13	12	4	—	605	100
101	Tapalqué	8	16	31	35	20	15	15	18	13	8	18	10	—	207	101
102	Tordillo	—	—	—	6	2	—	—	1	—	—	—	1	—	10	102
103	Tornquist	—	1	8	12	13	20	27	36	20	22	27	6	—	192	103
104	Trenque Lauquen	15	26	19	44	26	35	28	37	18	22	21	9	2	302	104
105	Tres Arroyos	7	14	28	113	32	58	82	70	59	36	89	17	2	607	105

106	Vecino	2	4	12	4	3	4	4	4	1	—	3	—	—	41	106
107	Veinticinco de Mayo	93	93	207	311	192	147	148	65	38	25	39	7	—	1.365	107
108	Villarino	18	20	56	47	29	66	90	153	88	93	156	55	—	871	108

PROVINCIA DE CATAMARCA

1	**Totales**	**822**	**334**	**297**	**162**	**45**	**38**	**11**	**18**	**12**	**9**	**19**	**23**	**28**	**1.818**	**1**
2	Ambato	29	10	9	16	1	3	2	1	3	2	1	2	—	79	2
3	Ancasti	10	7	9	6	—	1	1	1	—	1	—	1	—	37	3
4	Andalgalá	3	3	8	9	3	4	—	—	1	—	2	—	—	33	4
5	Belén	107	37	27	17	6	1	—	2	3	—	3	4	7	214	5
6	Capayán	26	14	13	5	1	—	1	—	1	—	1	3	2	67	6
7	Capital	2	2	2	—	—	—	—	—	—	—	—	1	—	7	7
8	El Alto	40	9	6	2	2	2	1	—	—	1	1	1	—	65	8
9	Esquiú	64	23	17	9	4	4	—	—	1	—	2	—	1	125	9
10	La Paz	8	9	9	—	1	—	1	—	—	1	—	—	6	35	10
11	Paclín	105	38	23	4	3	4	—	6	1	3	3	—	—	190	11
12	Pomán	89	29	11	—	1	—	—	—	—	—	1	1	2	134	12
13	Santa María	182	58	59	38	7	6	2	4	—	—	4	1	8	369	13
14	Santa Rosa	27	22	22	12	7	6	1	1	—	1	—	2	2	103	14
15	Tinogasta	83	58	69	37	9	7	1	1	—	—	1	5	—	271	15
16	Valle Viejo	47	15	13	7	—	—	1	2	2	—	—	2	—	89	16

PROVINCIA DE CORDOBA

1	**Totales**	**1.147**	**1.348**	**2.778**	**3.156**	**2.009**	**2.968**	**4.099**	**5.021**	**3.227**	**2.137**	**2.128**	**139**	**106**	**30.263**	**1**
2	Calamuchita	51	46	88	104	68	62	67	48	39	24	32	2	3	634	2
3	Capital	18	51	87	51	9	4	6	1	2	—	—	—	8	237	3
4	Colón	49	124	216	133	63	74	71	39	20	15	17	1	—	822	4
5	Cruz del Eje	60	35	70	55	22	19	19	10	1	3	2	2	1	299	5
6	General Roca	8	7	11	33	17	40	85	93	135	122	194	9	—	754	6
7	Ischilín	44	56	36	29	14	6	5	6	4	2	2	3	—	207	7
8	Juárez Celman	13	20	37	67	44	117	214	328	209	253	283	16	3	1.604	8
9	Marcos Juárez	34	44	135	219	275	606	839	817	346	261	238	12	4	3.830	9
10	Minas	18	23	27	17	9	7	3	2	—	—	1	—	—	107	10
11	Pocho	21	20	18	15	7	4	5	—	—	1	1	1	—	93	11
12	Punilla	12	4	13	14	4	3	2	—	1	1	2	—	1	57	12
13	Río Cuarto	62	71	172	190	124	197	344	637	429	350	360	23	24	2.983	13
14	Río Primero	65	126	362	367	159	140	160	150	104	68	79	7	7	1.794	14

EXPLOTACIONES CLASIFICADAS SEGUN EXTENSION TOTAL DEL CAMPO

TIPO DE EXPLOTACION: CHACRA

Provincia de Córdoba (Continuación)

N.° de orden	DEPARTAMENTOS	NUMERO DE EXPLOTACIONES												No determinada	Total de Explotaciones	N.° de orden
		Hasta 5 hectáreas	Más de 5 y hasta 10	Más de 10 y hasta 25	Más de 25 y hasta 50	Más de 50 y hasta 75	Más de 75 y hasta 100	Más de 100 y hasta 150	Más de 150 y hasta 200	Más de 200 y hasta 250	Más de 250 y hasta 300	Más de 300 y hasta 625	Más de 625			
15	Río Seco	15	8	20	24	9	6	6	4	2	3	3	4	—	104	15
16	Río Segundo	58	97	168	281	259	307	380	531	317	151	119	3	11	2.682	16
17	San Alberto	145	89	87	60	19	19	4	8	4	2	5	1	3	446	17
18	San Javier	184	110	152	78	17	28	7	7	4	2	6	3	—	599	18
19	San Justo	11	13	58	104	111	191	443	630	445	212	129	13	4	2.364	19
20	Santa María	94	140	416	589	302	228	179	106	72	55	36	4	9	2.230	20
21	Sobremonte	4	11	13	22	10	9	5	6	1	—	2	1	1	85	21
22	Tercero Abajo	29	37	65	95	57	103	188	296	202	130	96	3	3	1.304	22
23	Tercero Arriba	64	102	251	274	179	229	352	467	322	150	181	6	5	2.582	23
24	Totoral	24	30	77	101	41	47	28	24	12	9	9	2	3	407	24
25	Tulumba	43	37	64	50	12	11	6	3	5	1	3	2	—	237	25
26	Unión	21	47	135	184	178	510	681	808	551	322	328	21	16	3.802	26

PROVINCIA DE CORRIENTES

1	**Totales**	**1.234**	**1.254**	**1.761**	**947**	**302**	**209**	**160**	**92**	**39**	**38**	**49**	**32**	**11**	**6.128**	**1**
2	Bella Vista	24	21	94	45	17	8	6	1	—	—	—	1	—	217	2
3	Berón de Astrada	9	4	4	1	—	—	—	—	—	—	—	—	—	18	3
4	Capital	103	87	55	25	3	9	4	3	1	3	2	2	—	297	4
5	Concepción	61	96	89	32	5	5	9	6	3	—	6	5	—	317	5
6	Curuzú Cuatiá	45	40	48	24	4	7	5	5	1	2	2	—	—	183	6
7	Empedrado	139	105	146	102	34	28	25	20	1	5	3	2	—	610	7
8	Esquina	66	42	74	46	15	12	8	2	4	6	5	2	—	282	8
9	General Paz	60	80	97	35	10	16	9	4	8	—	2	4	1	326	9
10	Goya	235	266	282	106	25	24	16	7	6	3	5	1	6	982	10
11	Itatí	4	2	2	1	—	—	—	—	—	—	1	—	—	10	11
12	Ituzaingó	26	19	40	111	39	7	6	1	1	3	—	—	—	253	12
13	Lavalle	53	65	90	46	22	9	11	2	1	2	2	1	—	304	13
14	Mburucuyá	42	21	22	9	1	2	1	2	3	—	1	—	—	104	14

15	Mercedes	12	19	19	20	3	4	5	3	1	1	—	1	—	88	15
16	Monte Caseros	12	40	115	87	28	11	5	2	—	—	1	—	2	303	16
17	Paso de los Libres	13	23	12	14	5	5	3	3	1	1	1	3	—	84	17
18	Saladas	43	32	73	22	9	11	14	3	—	3	2	1	—	213	18
19	San Cosme	100	83	84	19	12	5	4	4	3	—	1	—	—	315	19
20	San Luis del Palmar	89	79	92	37	24	12	11	18	—	1	3	1	—	367	20
21	San Martín	17	17	52	14	8	7	6	—	3	3	3	2	1	133	21
22	San Miguel	18	43	97	25	8	1	3	—	—	3	—	3	1	202	21
23	San Roque	22	46	75	58	18	23	7	4	2	1	7	2	—	265	23
24	Santo Tomé	24	14	60	61	12	2	2	2	—	1	2	1	—	181	24
25	Sauce	17	10	39	7	—	1	—	—	—	—	—	—	—	74	25

PROVINCIA DE ENTRE RIOS

1	**Totales**	**1.110**	**1.190**	**2.602**	**4.370**	**2.718**	**2.728**	**2.598**	**1.330**	**529**	**262**	**302**	**44**	**22**	**19.805**	**1**
2	Colón	71	126	332	565	296	211	126	37	17	7	2	1	—	1.791	2
3	Concordia	34	40	113	212	111	175	95	69	16	9	6	1	—	881	3
4	Diamante	46	65	169	229	173	139	154	65	30	5	11	—	1	1.087	4
5	Federación	22	22	299	652	189	120	33	17	2	2	4	1	3	1.366	5
6	Gualeguay	168	137	149	115	83	108	99	66	29	20	20	7	2	1.003	6
7	Gualeguaychú	72	74	158	241	176	193	253	133	68	39	42	5	2	1.456	7
8	La Paz	39	32	101	181	142	186	194	97	31	29	18	5	1	1.056	8
9	Nogoyá	110	99	232	366	246	302	290	168	59	29	31	1	5	1.938	9
10	Paraná	132	186	310	529	382	440	483	269	136	63	63	1	—	2.994	10
11	Rosario Tala	101	103	169	196	107	161	145	78	25	16	49	7	3	1.160	11
12	San José de Feliciano	35	78	65	84	21	16	12	3	1	1	3	—	—	319	12
13	Uruguay	101	98	282	624	444	349	374	152	54	8	15	1	3	2.505	13
14	Victoria	57	68	114	110	90	65	75	52	16	14	20	11	—	692	14
15	Villaguay	122	62	109	266	258	263	265	124	45	20	18	3	2	1.557	15

PROVINCIA DE JUJUY

1	**Totales**	**363**	**132**	**145**	**45**	**16**	**13**	**15**	**11**	**10**	**9**	**5**	**21**	**35**	**820**	**1**
2	Capital	7	8	5	6	1	—	2	—	—	1	—	1	—	31	2
3	Cochinoca	1	—	—	2	1	—	—	—	—	—	—	—	—	4	3
4	El Carmen	50	44	70	18	3	5	2	1	—	3	1	—	1	198	4
5	Gobernador Ovejero	15	9	8	5	2	—	—	—	—	—	—	—	—	39	5
6	Gobernador Tello	48	14	14	4	—	3	4	2	—	1	2	5	1	98	6
7	Humahuaca	75	8	3	—	—	—	—	—	—	—	—	—	—	86	7

EXPLOTACIONES CLASIFICADAS SEGUN EXTENSION TOTAL DEL CAMPO

TIPO DE EXPLOTACION: CHACRA

Provincia de Jujuy (Continuación)

N.° de orden	DEPARTAMENTOS	NUMERO DE EXPLOTACIONES														N.° de orden
		Hasta 5 hectáreas	Más de 5 y hasta 10	Más de 10 y hasta 25	Más de 25 y hasta 50	Más de 50 y hasta 75	Más de 75 y hasta 100	Más de 100 y hasta 150	Más de 150 y hasta 200	Más de 200 y hasta 250	Más de 250 y hasta 300	Más de 300 y hasta 625	Más de 625	No determinadas	Total de Explotaciones	
8	Ledesma	12	22	27	6	3	2	1	—	—	1	—	1	4	79	8
9	San Antonio	16	2	1	—	1	—	2	—	—	—	—	1	—	23	9
10	San Pedro	1	2	3	3	4	2	1	2	—	—	1	1	—	20	10
11	Tilcara	80	18	5	—	—	—	—	—	—	—	—	1	—	104	11
12	Tumbaya	37	4	8	1	—	1	3	6	10	3	1	11	1	86	12
13	Yaví	21	1	1	—	1	—	—	—	—	—	—	—	28	52	13

PROVINCIA DE LA RIOJA

1	**Totales**	**227**	**124**	**113**	**63**	**13**	**11**	**6**	**5**	**1**	**1**	**4**	**5**	**2**	**575**	**1**
2	Arauco	2	1	6	1	—	—	—	—	—	—	—	—	—	10	2
3	Belgrano	6	8	10	3	2	—	1	1	—	—	—	—	—	31	3
4	Capital	17	8	12	2	—	1	—	1	—	—	—	—	1	42	4
5	Castro Barros	4	1	—	—	—	1	—	—	—	—	—	—	—	6	5
6	Chilecito	5	3	4	6	3	1	—	—	—	—	1	—	—	23	6
7	Famatina	111	44	23	5	—	2	1	—	—	—	—	1	—	187	7
8	General Lavalle	9	16	3	7	5	—	1	—	1	—	—	—	—	42	8
9	Gobernador Gordillo	7	6	6	5	1	1	—	—	—	—	—	—	—	26	9
10	Independencia	—	—	—	1	—	—	—	—	—	—	—	—	—	1	10
11	Lamadrid	29	13	10	5	1	—	—	—	—	—	—	—	—	58	11
12	Ocampo	12	7	8	14	—	1	1	1	—	—	2	2	—	48	12
13	Pelagio B. Luna	6	7	4	4	—	—	—	—	—	—	—	—	—	21	13
14	Roca	7	2	6	3	—	1	—	—	—	—	—	—	—	19	14
15	Sanagasta	1	1	—	—	—	—	—	—	—	—	—	—	—	2	15
16	San Martín	—	—	1	4	—	1	—	1	—	1	1	1	1	11	16
17	Sarmiento	8	7	16	3	1	2	2	1	—	—		1	—	41	17
18	Vélez Sarsfield	3	—	4	—	—	—	—	—	—	—	—	—	—	7	18

PROVINCIA DE MENDOZA

1	**Totales**	880	729	1.115	476	141	110	67	27	16	15	25	26	3	3.630	1
2	General Alvear	73	154	249	91	19	10	2	1	1	—	1	—	1	602	2
3	Godoy Cruz	3	1	—	—	—	—	—	—	—	—	—	—	—	4	3
4	Guaymallén	107	22	11	4	1	—	—	—	—	—	—	—	—	145	4
5	Junín	25	13	12	7	1	1	2	1	—	—	1	—	—	63	5
6	La Paz	13	3	1	4	—	2	—	—	2	—	—	—	—	25	6
7	Las Heras	15	1	5	—	2	1	1	—	—	2	—	—	—	27	7
8	Lavalle	41	40	82	48	19	11	6	4	2	2	2	3	—	260	8
9	Luján	16	16	11	8	—	1	1	—	1	2	4	—	—	60	9
10	Maipú	145	77	43	9	1	—	2	1	—	—	—	—	—	278	10
11	Rivadavia	79	18	16	12	8	5	9	2	—	—	3	1	—	153	11
12	San Carlos	89	45	46	28	8	4	2	2	2	—	—	3	1	230	12
13	San Martín	56	39	69	32	15	15	10	3	3	4	5	3	1	255	13
14	San Rafael	130	245	500	181	44	36	14	7	2	3	3	7	—	1.172	14
15	Santa Rosa	6	6	16	7	3	1	3	—	—	1	2	2	—	47	15
16	Tunuyán	35	31	41	31	16	19	11	5	1	1	4	6	—	201	16
17	Tupungato	47	18	13	14	4	4	4	1	2	—	—	1	—	108	17

PROVINCIA DE SALTA

1	**Totales**	947	331	290	176	62	32	30	12	5	6	9	25	17	1.942	1
2	Anta	6	8	6	5	1	1	2	—	—	—	1	1	—	31	2
3	Cachí	261	29	6	5	1	—	—	—	—	—	—	—	6	308	3
4	Cafayate	6	—	—	—	—	—	—	—	—	—	—	1	—	7	4
5	Caldera	22	20	19	7	—	2	2	—	—	—	—	—	—	72	5
6	Campo Santo	23	31	24	14	3	1	3	—	—	—	—	8	—	107	6
7	Candelaria	1	3	3	2	1	1	—	1	—	—	—	1	—	13	7
8	Capital	54	19	11	3	3	1	1	2	2	—	—	—	—	96	8
9	Cerrillos	13	15	46	44	27	7	10	4	1	1	1	1	—	170	9
10	Chicoana	7	4	11	10	1	5	2	—	—	2	2	2	—	46	10
11	Guachipas	8	3	2	1	3	—	—	—	—	—	—	—	—	17	11
12	Iruya	68	31	9	—	—	—	—	—	—	—	—	—	4	112	12
13	La Poma	2	—	—	—	—	—	—	—	—	—	—	—	—	2	13
14	La Viña	31	17	9	11	—	—	1	—	—	1	—	—	—	70	14
15	Metán	73	54	48	17	4	3	7	4	—	—	1	7	—	218	15
16	Molinos	42	6	2	1	1	—	—	—	—	—	—	—	1	53	16
17	Orán	61	20	13	19	3	2	—	—	—	—	—	1	—	119	17
18	Rivadavia	1	—	—	—	—	1	—	—	—	—	1	1	—	4	18
19	Rosario de la Frontera	43	38	50	31	12	5	2	1	1	—	1	2	—	186	19
20	Rosario de Lerma	11	3	9	1	1	1	—	—	—	—	1	—	—	27	20
21	San Carlos	51	23	19	5	—	2	—	—	1	2	1	—	5	109	21
22	Santa Victoria	163	7	3	—	1	—	—	—	—	—	—	—	1	175	22

EXPLOTACIONES CLASIFICADAS SEGUN EXTENSION TOTAL DEL CAMPO

TIPO DE EXPLOTACION: CHACRA

PROVINCIA DE SAN JUAN

N.° de orden	DEPARTAMENTOS	NUMERO DE EXPLOTACIONES														N.° de orden
		Hasta 5 hectáreas	Más de 5 y hasta 10	Más de 10 y hasta 25	Más de 25 y hasta 50	Más de 50 y hasta 75	Más de 75 y hasta 100	Más de 100 y hasta 150	Más de 150 y hasta 200	Más de 200 y hasta 250	Más de 250 y hasta 300	Más de 300 y hasta 625	Más de 625	No determinada	Total de Explotaciones	
1	**Totales**	**519**	**331**	**258**	**136**	**36**	**16**	**14**	**23**	**9**	**4**	**15**	**3**	**5**	**1.369**	**1**
2	Albardón	3	—	1	2	1	—	—	—	—	1	—	—	—	8	2
3	Angaco Norte	7	2	1	4	—	—	—	—	—	—	—	—	—	14	3
4	Angaco Sud	9	5	6	3	—	—	—	1	—	—	1	—	—	25	4
5	Barrial	2	3	5	5	2	—	—	1	—	—	1	—	—	19	5
6	Calingasta	5	28	11	10	3	1	1	—	—	—	1	—	—	60	6
7	Caucete	8	2	4	7	3	2	—	2	—	—	—	—	—	28	7
8	Chimbas	1	2	—	—	—	—	—	—	—	—	—	—	—	3	8
9	Desamparados	3	—	1	—	—	—	—	—	—	—	—	—	—	4	9
10	Iglesia	3	7	14	8	2	1	—	—	1	—	1	—	2	39	10
11	Jachal	172	79	83	46	5	4	4	4	2	—	1	2	2	404	11
12	Nueve de Julio	3	4	7	4	1	—	—	—	—	—	—	—	—	19	12
13	Pocito	109	83	69	23	5	2	3	1	1	—	2	—	1	299	13
14	Rivadavia	2	2	2	—	—	—	—	—	—	—	—	—	—	6	14
15	Santa Lucía	17	3	4	—	—	—	—	—	—	—	1	—	—	25	15
16	Sarmiento	95	18	9	12	8	2	5	11	5	3	5	1	—	174	16
17	Trinidad	77	86	35	5	1	1	—	1	—	—	—	—	—	206	17
18	Ullún	—	2	1	1	1	1	1	1	—	—	—	—	—	8	18
19	Valle Fértil	—	—	1	—	—	—	—	—	—	—	—	—	—	1	19
20	Veinticinco de Mayo	2	3	4	5	4	2	—	1	—	—	1	—	—	22	20
21	Zonda	1	2	—	1	—	—	—	—	—	—	1	—	—	5	21

PROVINCIA DE SAN LUIS

1	**Totales**	**309**	**236**	**369**	**282**	**126**	**109**	**82**	**67**	**24**	**35**	**84**	**19**	—	**1.742**	**1**
2	Ayacucho	20	16	19	18	10	5	5	6	3	—	3	3	—	108	2
3	Belgrano	7	1	6	5	2	4	2	1	1	1	1	—	—	31	3

5	Chacabuco	57	49	83	59	25	24	23	18	7	8	28	3	—	384	5
6	Junín	163	98	127	79	33	14	18	8	2	7	11	4	—	564	6
7	Pedernera	33	25	47	24	7	11	7	5	2	4	10	3	—	178	7
8	Pringles	18	19	28	33	17	20	7	7	4	9	23	5	—	190	8
9	San Martín	10	23	48	55	27	26	14	18	5	5	5	1	—	237	9

PROVINCIA DE SANTA FE

1	**Totales**	**1.106**	**1.358**	**3.817**	**6.623**	**5.529**	**6.191**	**5.631**	**3.157**	**1.095**	**612**	**529**	**92**	**14**	**35.754**	**1**
2	Belgrano	8	7	26	84	182	366	332	252	66	44	38	—	—	1.405	2
3	Capital	57	109	232	280	173	145	141	45	22	6	14	1	—	1.225	3
4	Caseros	88	77	253	594	704	802	538	251	59	25	21	1	1	3.414	4
5	Castellanos	11	7	40	71	114	123	307	192	83	69	31	1	—	1.049	5
6	Constitución	107	149	536	1.082	756	718	438	101	31	15	8	4	1	3.946	6
7	Garay	18	47	146	152	52	23	30	15	7	—	1	1	—	492	7
8	General López	222	201	415	844	823	1.141	1.062	516	175	89	110	30	2	5.630	8
9	General Obligado	51	44	199	258	167	245	241	151	57	41	37	9	2	1.502	9
10	Iriondo	112	116	291	728	634	634	386	202	40	21	15	5	—	3.184	10
11	Las Colonias	41	69	103	111	95	88	177	117	37	17	22	—	1	878	11
12	Nueve de Julio	—	—	2	51	6	22	30	45	12	9	24	5	1	207	12
13	Rosario	185	282	1.090	1.089	369	129	67	16	7	3	6	3	—	3.246	13
14	San Cristóbal	5	11	15	45	95	143	264	275	127	72	50	7	—	1.109	14
15	San Javier	24	17	42	97	37	56	61	43	21	12	19	6	1	436	15
16	San Jerónimo	107	117	181	380	455	426	408	165	55	19	18	3	—	2.334	16
17	San Justo	1	7	27	104	150	362	441	186	90	55	16	5	2	1.446	17
18	San Lorenzo	51	78	157	482	488	401	221	62	23	9	4	1	—	1.977	18
19	San Martín	16	16	40	146	201	316	416	442	159	91	67	2	2	1.914	19
20	Vera	2	4	22	25	28	51	71	81	24	15	28	8	1	360	20

PROVINCIA DE SANTIAGO DEL ESTERO

1	**Totales**	**1.531**	**828**	**862**	**387**	**140**	**154**	**132**	**232**	**81**	**87**	**115**	**64**	**24**	**4.637**	**1**
2	Aguirre	—	1	3	3	—	3	1	2	3	4	7	5	—	32	2
3	Alberdi	—	—	—	—	—	—	1	—	—	—	—	—	—	1	3
4	Avellaneda	138	42	130	64	23	12	8	8	5	—	4	6	2	442	4
5	Bartolomé Mitre	—	—	—	—	—	2	—	—	—	—	—	1	—	3	5
6	Belgrano	—	1	4	6	4	37	45	50	21	14	22	1	—	195	6
7	Capital	247	83	91	26	4	6	9	9	3	3	6	3	1	491	7
8	Carlos Pellegrini	21	11	13	7	1	—	—	—	1	—	—	2	1	57	8
9	Copo	3	3	—	3	—	1	—	—	—	1	1	1	1	14	9
10	Choya	24	12	16	19	6	6	—	6	1	1	2	—	1	94	10

EXPLOTACIONES CLASIFICADAS SEGUN EXTENSION TOTAL DEL CAMPO

TIPO DE EXPLOTACION: CHACRA

Provincia de Santiago del Estero (Continuación)

N.° de orden	DEPARTAMENTOS	NUMERO DE EXPLOTACIONES												No determinada	Total de Explotaciones	N.° de orden
		Hasta 5 hectáreas	Más de 5 y hasta 10	Más de 10 y hasta 25	Más de 25 y hasta 50	Más de 50 y hasta 75	Más de 75 y hasta 100	Más de 100 y hasta 150	Más de 150 y hasta 200	Más de 200 y hasta 250	Más de 250 y hasta 300	Más de 300 y hasta 625	Más de 625			
11	Figueroa	99	59	46	11	5	1	2	2	—	1	5	1	3	235	11
12	Giménez	7	11	9	3	—	1	1	1	—	—	—	—	—	33	12
13	Guasayán	7	8	8	2	3	—	1	—	—	—	1	—	—	30	13
14	La Banda	404	274	252	98	43	13	9	8	2	6	8	5	2	1.124	14
15	Loreto	35	5	7	5	2	1	—	1	—	—	—	—	—	56	15
16	Mariano Moreno	15	8	3	3	—	1	—	2	—	—	—	—	—	32	16
17	Matará	21	11	4	3	2	—	1	—	1	5	9	4	1	62	17
18	Ojo de Agua	6	6	12	8	—	2	2	1	—	2	1	2	1	43	18
19	Quebrachos	3	2	4	4	—	3	—	—	—	1	—	1	—	18	19
20	Río Hondo	88	55	41	10	4	1	2	1	—	—	5	—	1	208	20
21	Rivadavia	2	—	—	8	1	22	22	90	26	35	25	3	—	234	21
22	Robles	237	154	124	59	19	19	11	9	—	2	5	2	5	646	22
23	Salavina	33	11	9	3	—	2	—	1	—	—	1	6	—	66	23
24	San Martín	—	1	1	1	1	2	—	—	—	—	—	—	—	6	24
25	Sarmiento	12	4	3	—	—	—	—	1	—	—	—	2	—	22	25
26	Silípica	115	43	37	17	10	8	3	2	1	1	2	1	1	241	26
27	Veintiocho de Marzo	14	23	45	24	12	21	14	38	17	11	11	18	4	252	27

PROVINCIA DE TUCUMAN

1	**Totales**	**10.145**	**2.922**	**2.152**	**855**	**254**	**176**	**120**	**73**	**45**	**41**	**84**	**70**	**6**	**16.913**	1
2	Burruyacú	105	90	138	107	35	20	11	6	—	7	7	2	—	528	2
3	Capital	75	76	45	16	10	4	3	2	3	—	3	1	—	238	3
4	Cruz Alta	2.260	494	290	102	47	25	20	19	14	9	21	24	2	3.327	4
5	Chicligasta	1.471	420	297	120	29	29	12	7	3	2	9	7	—	2.406	5
6	Famaillá	1.099	262	169	65	18	21	17	11	14	10	19	9	—	1.714	6
7	Graneros	90	66	53	23	8	5	4	1	—	1	1	5	—	257	7
8	Leales	522	358	301	93	30	11	7	3	2	1	3	—	2	1.333	8
9	Monteros	3.379	683	453	161	41	28	23	15	5	4	10	2	—	4.804	9

10	Río Chico	833	301	244	119	33	29	17	6	2	6	6	7	—	1.603	10
11	Taff	220	87	65	13	1	2	3	—	1	—	3	6	1	402	11
12	Trancas	91	85	98	33	2	2	3	3	1	1	2	1	—	322	12

TERRITORIO DEL CHACO

1	**Totales**	**620**	**909**	**2.655**	**4.368**	**946**	**3.651**	**281**	**195**	**22**	**31**	**41**	**33**	**14**	**13.766**	**1**
2	Bermejo	100	151	247	159	32	48	5	4	—	—	5	4	—	755	2
3	Campo del Cielo	24	58	204	1.321	284	1.825	117	76	6	15	8	—	9	4.037	3
4	Martínez de Hoz	106	135	140	94	25	28	5	2	—	—	3	2	—	540	4
5	Napalpí	231	300	1.262	1.826	457	1.025	90	76	7	5	10	8	—	5.297	5
6	Resistencia	125	189	317	258	69	127	29	15	2	4	7	5	3	1.150	6
7	Río Teuco	6	14	84	365	20	448	7	3	3	1	4	7	1	963	7
8	Tapenaga	9	47	190	242	46	126	18	13	1	4	4	2	1	703	8
9	Tobas	19	15	121	103	13	24	10	6	3	2	—	5	—	321	9

TERRITORIO DEL CHUBUT

1	**Totales**	**83**	**138**	**375**	**237**	**54**	**61**	**12**	**6**	**1**	**2**	**13**	**15**	**1**	**998**	**1**
2	Cushamen	12	16	31	17	3	2	1	—	—	1	5	7	1	96	2
3	Escalante	1	—	—	—	—	—	—	—	—	—	—	—	—	1	3
4	Florentino Ameghino	—	—	—	—	—	—	—	—	—	—	—	2	—	2	4
5	Futaleufú	15	19	14	6	7	2	1	4	—	1	3	—	—	72	5
6	Gaimán	36	63	251	144	28	36	5	—	—	—	—	1	—	564	6
7	Languiñeo	7	3	—	1	—	—	—	1	—	—	1	—	—	13	7
8	Mártires	—	—	—	—	—	1	—	—	—	—	—	—	—	1	8
9	Paso de Indios	—	—	—	—	—	—	—	—	—	—	—	1	—	1	9
10	Rawson	8	30	65	49	12	10	5	—	—	—	—	—	—	179	10
11	Río Senguer	—	—	—	2	—	—	—	—	—	—	1	—	—	3	11
12	Sarmiento	2	3	12	15	4	10	—	1	1	—	3	—	—	51	12
13	Tehuelches	1	1	—	—	—	—	—	—	—	—	—	1	—	3	13
14	Telsen	1	3	2	3	—	—	—	—	—	—	—	3	—	12	14

TERRITORIO DE FORMOSA

1	**Totales**	**993**	**472**	**416**	**253**	**43**	**101**	**9**	**9**	**1**	**1**	**2**	**13**	**3**	**2.326**	**1**
2	Formosa	58	10	4	2	—	—	—	—	—	—	—	—	—	74	2
3	Laishi	104	60	63	24	9	4	—	—	—	—	—	2	1	267	3

EXPLOTACIONES CLASIFICADAS SEGUN EXTENSION TOTAL DEL CAMPO

TIPO DE EXPLOTACION: CHACRA

Territorio de Formosa (Continuación)

N.º de orden	DEPARTAMENTOS	NUMERO DE EXPLOTACIONES												No determinada	Total de Explotaciones	N.º de orden
		Hasta 5 hectáreas	Más de 5 y hasta 10	Más de 10 y hasta 25	Más de 25 y hasta 50	Más de 50 y hasta 75	Más de 75 y hasta 100	Más de 100 y hasta 150	Más de 150 y hasta 200	Más de 200 y hasta 250	Más de 250 y hasta 300	Más de 300 y hasta 625	Más de 625			
4	Matacos	—	—	—	—	—	—	—	—	—	—	1	—	—	1	4
5	Patiño	51	46	121	90	14	68	3	4	—	—	—	3	—	400	5
6	Pilagás	437	222	86	17	2	4	2	3	1	—	—	3	1	778	6
7	Pilcomayo	152	50	20	2	1	1	—	—	—	—	1	—	—	227	7
8	Pirané	191	84	122	128	17	24	4	2	—	1	—	4	1	578	8
9	Ramón Lista	—	—	—	—	—	—	—	—	—	—	—	1	—	1	9

TERRITORIO DE LA PAMPA

1	**Totales**	52	49	92	163	109	459	643	865	358	391	483	64	1	3.729	1
2	Atreucó	1	1	4	9	5	20	40	21	5	5	10	—	1	122	2
3	Caleu Caleu	—	—	1	3	2	6	10	9	6	5	6	2	—	50	3
4	Capital	—	1	8	10	8	31	31	38	17	15	35	7	—	201	4
5	Catriló	1	1	2	8	1	9	14	20	2	7	11	3	—	79	5
6	Conhello	2	1	4	22	13	62	84	119	37	48	56	6	—	454	6
7	Chapaleufú	13	—	2	3	3	8	14	10	11	11	13	—	—	88	7
8	Guatraché	3	5	16	16	21	87	97	154	26	34	80	10	—	549	8
9	Hucal	—	2	9	29	13	126	215	210	60	55	72	11	—	802	9
10	Loventuel	3	—	2	2	—	1	3	6	3	2	9	1	—	32	10
11	Maracó	24	17	15	9	4	16	10	18	6	10	12	—	—	141	11
12	Puelén	1	2	—	—	—	—	—	2	—	—	—	—	—	5	12
13	Quemú Quemú	3	15	10	9	7	14	8	26	3	1	15	2	—	113	13
14	Rancul	—	—	4	3	2	8	16	25	22	40	34	6	—	160	14
15	Realicó	—	4	11	19	18	17	32	40	42	45	55	2	—	285	15
16	Toay	1	—	1	7	4	13	15	26	18	9	20	5	—	119	16
17	Trenel	—	—	2	8	5	30	43	117	92	100	41	5	—	443	17
18	Utracán	—	—	1	6	3	11	11	24	8	4	14	4	—	86	18

TERRITORIO DE MISIONES

1	**Totales**	846	769	6.819	1.899	333	97	39	10	7	3	2	3	—	10.827	1
2	Apóstoles	39	26	524	480	123	20	9	—	—	—	2	—	—	1.223	2
3	Cainguas	66	74	808	201	11	5	3	1	2	—	—	—	—	1.171	3
4	Candelaria	132	125	2.714	711	149	45	13	3	1	—	—	—	—	3.893	4
5	Concepción	55	26	157	30	2	1	—	1	—	—	—	—	—	272	5
6	Frontera	6	26	65	58	3	6	—	—	—	—	—	—	—	164	6
7	Guaraní	1	8	181	25	2	1	—	—	—	—	—	—	—	218	7
8	Iguazú	20	48	186	110	20	3	3	1	1	1	—	—	—	393	8
9	Posadas	28	8	21	4	3	1	2	—	1	1	—	1	—	70	9
10	San Ignacio	145	76	267	79	13	8	7	3	2	1	—	2	—	603	10
11	San Javier	324	304	1.790	131	6	4	1	1	—	—	—	—	—	2.561	11
12	San Pedro	30	48	106	70	1	3	1	—	—	—	—	—	—	259	12

TERRITORIO DE NEUQUEN

1	**Totales**	228	184	126	46	5	14	3	4	1	1	5	3	9	629	1
2	Catán Lil	—	—	—	—	—	—	—	—	—	—	—	—	1	1	2
3	Collón Curá	2	—	3	—	—	—	1	—	—	—	—	—	—	6	3
4	Confluencia	10	89	74	9	3	—	—	—	—	—	—	—	—	185	4
5	Chos Malal	58	23	17	10	1	—	—	—	—	—	1	—	1	111	5
6	Huiliches	1	—	1	—	—	—	—	—	—	—	—	—	—	2	6
7	Lacar	2	3	7	5	1	2	—	—	—	—	—	—	2	22	7
8	Loncopué	11	8	4	1	—	4	1	1	—	—	—	—	—	30	8
9	Minas	45	16	—	—	—	—	—	—	—	—	—	—	—	61	9
10	Ñorquin	44	11	4	5	—	—	—	—	—	—	—	1	2	67	10
11	Pehuenches	—	3	4	11	—	4	1	2	1	1	1	—	1	29	11
12	Picunches	31	15	3	2	—	2	—	1	—	—	1	—	—	55	12
13	Picún Leufú	23	14	8	—	—	—	—	—	—	—	1	2	2	50	13
14	Zapala	1	2	1	3	—	2	—	—	—	—	1	—	—	10	14

TERRITORIO DE RIO NEGRO

1	**Totales**	93	166	311	222	59	131	24	19	5	7	12	18	6	1.073	1
2	Adolfo Alsina	3	8	21	18	7	2	4	2	1	2	2	3	—	73	2
3	Avellaneda	13	24	21	17	6	65	10	11	2	3	2	2	—	176	3
4	Bariloche	20	10	22	20	4	2	2	1	—	—	1	—	2	84	4
5	El Cuy	1	—	—	—	—	—	2	—	—	—	—	2	—	5	5

EXPLOTACIONES CLASIFICADAS SEGUN EXTENSION TOTAL DEL CAMPO

TIPO DE EXPLOTACION: CHACRA

Territorio de Río Negro (Continuación)

N.° de orden	DEPARTAMENTOS	NUMERO DE EXPLOTACIONES												No determinada	Total de Explotaciones	N.° de orden
		Hasta 5 hectáreas	Más de 5 y hasta 10	Más de 10 y hasta 25	Más de 25 y hasta 50	Más de 50 y hasta 75	Más de 75 y hasta 100	Más de 100 y hasta 150	Más de 150 y hasta 200	Más de 200 y hasta 250	Más de 250 y hasta 300	Más de 300 y hasta 625	Más de 625			
6	General Conesa	—	1	3	3	—	4	—	1	1	—	1	3	1	18	6
7	General Roca	50	100	205	146	36	56	5	2	—	1	—	1	2	604	7
8	Nueve de Julio	—	—	—	—	—	—	—	—	—	—	—	3	1	4	8
9	Ñorquinco	1	1	—	—	—	—	—	—	—	—	—	—	—	2	9
10	Pichi Mahuida	1	15	36	17	6	—	1	—	1	—	—	—	—	77	10
11	Pilcaniyen	2	4	1	—	—	2	—	—	—	1	3	1	—	14	11
12	Valcheta	—	1	1	1	—	—	—	2	—	—	3	1	—	9	12
13	Veinticinco de Mayo	2	2	1	—	—	—	—	—	—	—	—	2	—	7	13
	TERRITORIO DE SANTA CRUZ															
1	**Totales**	4	5	7	7	1	2	1	2	—	—	—	—	—	29	1
2	Corpen Aike	1	2	—	—	—	—	—	—	—	—	—	—	—	3	2
3	Deseado	1	3	5	4	1	2	1	2	—	—	—	—	—	19	3
4	Guer Aike	—	—	1	1	—	—	—	—	—	—	—	—	—	2	4
5	Lago Argentino	1	—	—	—	—	—	—	—	—	—	—	—	—	1	5
6	Lago Buenos Aires	—	—	—	1	—	—	—	—	—	—	—	—	—	1	6
7	Río Chico	1	—	1	1	—	—	—	—	—	—	—	—	—	3	7
	TERRITORIO DE TIERRA DEL FUEGO															
1	**Totales**	3	—	1	—	1	—	—	—	—	—	—	—	—	5	1
2	San Sebastián	3	—	1	—	1	—	—	—	—	—	—	—	—	5	2

EXPLOTACIONES CLASIFICADAS SEGUN EXTENSION TOTAL DEL CAMPO

TIPO DE EXPLOTACION: HUERTA

N.° de orden	PROVINCIAS Y TERRITORIOS	NUMERO DE EXPLOTACIONES									No determinada	Total de Explotaciones	N.° de orden
		Hasta 5 hectáreas	Más de 5 y hasta 10	Más de 10 y hasta 25	Más de 25 y hasta 50	Más de 50 y hasta 75	Más de 75 y hasta 100	Más de 100 y hasta 150	Más de 150 y hasta 200	Más de 200			
1	**Totales de la República**	**1.869**	**827**	**540**	**149**	**37**	**24**	**13**	**6**	**16**	**10**	**3.491**	1
	PROVINCIAS												
2	Buenos Aires	768	395	284	52	15	3	3	2	5	4	1.531	2
3	Catamarca	18	2	3	3	—	—	1	—	1	1	29	3
4	Córdoba	122	44	43	10	5	2	1	2	1	1	231	4
5	Corrientes	18	1	4	—	—	—	1	—	—	—	24	5
6	Entre Ríos	79	26	15	7	1	5	3	1	—	—	137	6
7	Jujuy	14	6	—	1	—	—	—	—	—	1	22	7
8	La Rioja	8	2	5	2	—	—	—	—	—	—	17	8
9	Mendoza	196	68	38	23	8	4	1	—	1	1	340	9
10	Salta	24	23	6	4	—	—	1	—	—	—	58	10
11	San Juan	212	33	17	9	3	2	—	—	3	—	279	11
12	San Luis	19	2	2	3	—	—	—	—	—	1	27	12
13	Santa Fe	150	123	51	7	2	—	—	1	—	—	334	13
14	Santiago del Estero	19	6	7	4	1	—	1	—	—	—	38	14
15	Tucumán	135	55	37	6	1	1	—	—	1	1	237	15
	TERRITORIOS												
16	Chaco	13	4	1	1	—	—	—	—	1	—	20	16
17	Chubut	18	16	10	16	—	7	—	—	1	—	68	17
18	Formosa	6	—	—	—	—	—	—	—	1	—	7	18
19	La Pampa	16	2	3	—	—	—	1	—	—	—	22	19
20	Los Andes	—	—	—	—	—	—	—	—	—	—	—	20
21	Misiones	18	13	7	—	—	—	—	—	—	—	38	21
22	Neuquén	7	2	—	—	—	—	—	—	—	—	9	22
23	Río Negro	9	4	6	1	—	—	—	—	1	—	21	23
24	Santa Cruz	—	—	1	—	1	—	—	—	—	—	2	24
25	Tierra del Fuego	—	—	—	—	—	—	—	—	—	—	—	25

EXPLOTACIONES CLASIFICADAS SEGUN EXTENSION TOTAL DEL CAMPO

TIPO DE EXPLOTACION: HUERTA

PROVINCIA DE BUENOS AIRES

N.º de orden	PARTIDOS	NUMERO DE EXPLOTACIONES									No determinada	Total de Explotaciones	N.º de orden
		Hasta 5 hectáreas	Más de 5 y hasta 10	Más de 10 y hasta 25	Más de 25 y hasta 50	Más de 50 y hasta 75	Más de 75 y hasta 100	Más de 100 y hasta 150	Más de 150 y hasta 200	Más de 200			
1	**Totales**	768	395	284	52	15	3	3	2	5	4	1.531	1
2	Adolfo Alsina	—	3	—	—	—	—	—	—	—	—	3	2
3	Almirante Brown	2	6	9	—	1	—	—	—	—	—	18	3
4	Avellaneda	28	—	1	—	—	—	—	—	—	—	29	4
5	Ayacucho	4	—	1	—	—	—	—	—	—	—	5	5
6	Azul	—	2	1	—	—	—	—	—	—	—	3	6
7	Bahía Blanca	4	3	—	1	—	—	—	—	—	—	8	7
8	Balcarce	13	3	2	1	—	—	—	—	—	—	19	8
9	Baradero	7	1	3	1	—	—	—	—	—	—	12	9
10	Bartolomé Mitre	—	2	—	—	5	—	1	—	—	—	8	10
11	Bolívar	17	14	2	—	—	—	—	—	—	1	34	11
12	Bragado	4	2	—	—	—	—	—	—	—	—	6	12
13	Brandsen	1	—	—	—	—	—	—	—	—	—	1	13
14	Campana	6	5	2	1	—	—	—	—	—	—	14	14
15	Cañuelas	1	3	2	—	—	—	—	—	—	—	6	15
16	Carlos Casares	1	1	—	—	—	—	—	—	—	—	2	16
17	Carlos Tejedor	4	—	—	—	—	—	—	—	—	—	4	17
18	Carmen de Areco	3	1	1	1	—	—	—	—	—	—	6	18
19	Caseros	—	1	2	—	—	—	—	—	—	—	3	19
20	Castelli	4	—	—	—	—	—	—	—	—	—	4	20
21	Colón	2	—	—	—	—	—	—	—	—	—	2	21
22	Coronel Dorrego	10	3	1	—	—	—	—	—	—	—	14	22
23	Coronel Pringles	2	1	—	—	—	—	—	—	—	—	3	23
24	Coronel Suárez	12	1	—	—	—	—	—	—	—	—	13	24
25	Chacabuco	31	—	1	—	—	—	—	—	—	—	32	25
26	Chascomús	4	2	1	—	—	—	—	—	—	—	7	26
27	Chivilcoy	8	3	—	—	—	—	—	—	—	—	11	27
28	Dolores	3	—	—	—	—	—	—	1	—	—	4	28
29	Esteban Echeverría	5	2	26	1	—	—	—	—	—	—	34	29
30	Exaltación de la Cruz	3	3	1	—	—	—	—	—	—	—	7	30

31	Florencio Varela	4	12	25	4	—	1	—	—	—	—	46	31
32	General Alvarado	1	—	—	—	—	—	—	—	—	—	1	32
33	General Arenales	3	—	—	—	—	—	—	—	—	—	3	33
34	General Belgrano	—	1	—	—	—	—	—	—	—	—	1	34
35	General Lamadrid	3	—	—	—	—	—	—	—	1	—	4	35
36	General Las Heras	1	1	1	—	—	—	—	—	—	—	3	36
37	General Madariaga	1	—	—	—	—	—	—	—	—	—	1	37
38	General Paz	2	—	1	—	—	—	—	—	—	—	3	38
39	General Pinto	1	—	—	—	—	—	—	—	—	—	1	39
40	General Pueyrredón	—	—	—	—	—	—	1	—	—	—	1	40
41	General Rodríguez	5	1	1	1	1	—	—	—	—	—	9	41
42	General San Martín	22	13	5	2	—	1	—	—	—	—	43	42
43	General Sarmiento	22	18	13	5	—	—	—	—	—	—	58	43
44	General Uriburu	13	2	1	—	—	—	—	—	—	—	16	44
45	General Villegas	4	2	1	1	—	—	—	—	—	—	8	45
46	González Chaves	11	4	1	—	—	—	—	—	—	3	19	46
47	Guaminí	2	1	1	—	—	—	—	—	—	—	4	47
48	Juárez	1	—	1	—	—	—	—	—	—	—	2	48
49	Junín	38	13	4	—	—	—	—	—	—	—	55	49
50	La Plata	9	16	17	6	1	—	—	—	—	—	49	50
51	Las Conchas	13	10	5	1	—	—	—	—	—	—	29	51
52	Las Flores	3	—	1	—	—	—	—	—	—	—	4	52
53	Leandro N. Alem	1	—	—	—	—	—	—	—	—	—	1	53
54	Lincoln	9	—	—	—	—	—	—	1	—	—	10	54
55	Lobería	10	3	—	—	—	—	—	—	—	—	13	55
56	Lobos	15	3	1	—	—	—	—	—	—	—	19	56
57	Luján	13	9	7	4	—	—	—	—	—	—	33	57
58	Magdalena	4	1	1	—	—	—	—	—	—	—	6	58
59	Marcos Paz	—	—	—	—	—	—	—	—	1	—	1	59
60	Mar Chiquita	—	2	1	—	—	—	—	—	—	—	3	60
61	Matanza	25	21	19	3	—	—	—	—	—	—	68	61
62	Mercedes	79	47	34	—	—	—	—	—	—	—	160	62
63	Merlo	84	58	23	4	1	1	—	—	—	—	171	63
64	Monte	2	—	—	—	—	—	—	—	—	—	2	64
65	Moreno	—	1	—	—	—	—	—	—	—	—	1	65
66	Necochea	12	2	1	—	—	—	—	—	—	—	15	66
67	Nueve de Julio	6	2	2	—	1	—	—	—	—	—	11	67
68	Olavarría	3	6	3	1	1	—	—	—	—	—	14	68
69	Patagones	1	1	—	—	—	—	—	—	—	—	2	69
70	Pehuajó	5	4	1	—	—	—	—	—	—	—	10	70
71	Pellegrini	—	1	—	—	—	—	—	—	—	—	1	71
72	Pergamino	7	3	—	—	—	—	—	—	—	—	10	72
73	Pilar	—	2	5	1	1	—	—	—	—	—	9	73

EXPLOTACIONES CLASIFICADAS SEGUN EXTENSION TOTAL DEL CAMPO

TIPO DE EXPLOTACION: HUERTA

Provincia de Buenos Aires (Continuación)

N.° de orden	PARTIDOS Y DEPARTAMENTOS	NUMERO DE EXPLOTACIONES									No determinada	Total de Explotaciones	N.° de orden
		Hasta 5 hectáreas	Más de 5 y hasta 10	Más de 10 y hasta 25	Más de 25 y hasta 50	Más de 50 y hasta 75	Más de 75 y hasta 100	Más de 100 y hasta 150	Más de 150 y hasta 200	Más de 200			
74	Puán	2	3	—	1	—	—	—	—	—	—	6	74
75	Quilmes	2	2	1	—	—	—	—	—	—	—	5	75
76	Ramallo	5	1	1	—	1	—	—	—	—	—	8	76
77	Rauch	—	1	—	—	—	—	—	—	—	—	1	77
78	Rivadavia	3	3	—	—	—	—	—	—	—	—	6	78
79	Rojas	6	1	2	—	—	—	—	—	—	—	9	79
80	Roque Pérez	1	—	—	—	—	—	—	—	—	—	1	80
81	Saladillo	3	—	—	—	—	—	—	—	—	—	3	81
82	San Andrés de Giles	1	—	—	—	—	—	—	—	—	—	1	82
83	San Antonio de Areco	2	1	1	—	—	—	—	—	—	—	4	83
84	San Fernando	2	—	—	—	2	—	—	—	1	—	5	84
85	San Isidro	—	—	1	1	—	—	—	—	—	—	2	85
86	San Nicolás	13	2	—	—	—	—	—	—	—	—	15	86
87	San Pedro	14	5	3	1	—	—	—	—	—	—	23	87
88	San Vicente	2	1	—	1	—	—	—	—	—	—	4	88
89	Seis de Septiembre	9	17	30	6	—	—	—	—	—	—	62	89
90	Tandil	15	6	4	1	—	—	—	—	—	—	26	90
91	Tapalqué	1	—	—	—	—	—	—	—	—	—	1	91
92	Tornquist	2	—	—	—	—	—	—	—	—	—	2	92
93	Trenque Lauquen	14	8	1	—	—	—	—	—	—	—	23	93
94	Tres Arroyos	4	—	—	—	—	—	—	—	2	—	6	94
95	Vecino	—	1	—	—	—	—	—	—	—	—	1	95
96	Veinticinco de Mayo	9	1	—	—	—	—	—	—	—	—	10	96
97	Vicente López	—	4	1	—	—	—	—	—	—	—	5	97
98	Villarino	44	16	7	2	—	—	1	—	—	—	70	98

PROVINCIA DE CATAMARCA

1	Totales	18	2	3	3	—	—	1	—	1	1	29	1

3	El Alto	—	1	—	—	—	—	—	—	—	—	1	3
4	Esquiú	1	1	—	—	—	—	—	—	—	—	2	4
5	Santa Rosa	2	—	—	—	—	—	—	—	—	—	2	5
6	Tinogasta	2	—	1	—	—	—	—	—	—	—	3	6
7	Valle Viejo	5	—	—	—	—	—	—	—	—	1	6	7

PROVINCIA DE CORDOBA

1	**Totales**	122	44	43	10	5	2	1	2	1	1	231	1
2	Calamuchita	—	2	1	—	—	—	—	—	—	—	3	2
3	Capital	21	17	18	2	1	—	—	—	—	—	59	3
4	Colón	1	6	2	1	—	—	—	—	—	—	10	4
5	Cruz del Eje	7	2	3	—	—	—	—	—	—	—	12	5
6	General Roca	3	—	—	—	—	—	—	—	—	—	3	6
7	Ischilín	—	—	1	—	—	—	—	—	—	—	1	7
8	Juárez Celman	4	1	—	—	—	—	—	—	1	—	6	8
9	Marcos Juárez	7	—	2	—	—	—	—	—	—	—	9	9
10	Punilla	—	—	1	—	—	—	—	—	—	—	1	10
11	Río Cuarto	20	3	4	—	—	1	—	1	—	—	29	11
12	Río Primero	4	—	1	2	—	—	—	—	—	—	7	12
13	Río Seco	—	1	1	2	—	—	—	1	—	—	5	13
14	Río Segundo	16	1	—	—	—	1	—	—	—	—	18	14
15	San Alberto	5	—	—	1	—	—	—	—	—	—	6	15
16	San Javier	15	1	2	1	—	—	—	—	—	—	19	16
17	San Justo	1	1	1	—	2	—	1	—	—	—	6	17
18	Santa María	1	—	3	—	—	—	—	—	—	—	4	18
19	Tercero Abajo	5	3	—	1	—	—	—	—	—	—	9	19
20	Tercero Arriba	4	2	—	—	—	—	—	—	—	1	7	20
21	Totoral	2	3	—	—	—	—	—	—	—	—	5	21
22	Tulumba	2	—	3	—	2	—	—	—	—	—	7	22
23	Unión	4	1	—	—	—	—	—	—	—	—	5	23

PROVINCIA DE CORRIENTES

1	**Totales**	18	1	4	—	—	—	1	—	—	—	24	1
2	Bella Vista	—	—	1	—	—	—	1	—	—	—	2	2
3	Capital	7	—	1	—	—	—	—	—	—	—	8	3
4	Curuzú Cuatiá	1	—	—	—	—	—	—	—	—	—	1	4
5	Esquina	1	—	—	—	—	—	—	—	—	—	1	5

EXPLOTACIONES CLASIFICADAS SEGUN EXTENSION TOTAL DEL CAMPO

TIPO DE EXPLOTACION: HUERTA

Provincia de Corrientes (Continuación)

N.° de orden	DEPARTAMENTOS	NUMERO DE EXPLOTACIONES									No determinada	Total de Explotaciones	N.° de orden
		Hasta 5 hectáreas	Más de 5 y hasta 10	Más de 10 y hasta 25	Más de 25 y hasta 50	Más de 50 y hasta 75	Más de 75 y hasta 100	Más de 100 y hasta 150	Más de 150 y hasta 200	Más de 200			
6	Goya	1	—	—	—	—	—	—	—	—	—	1	6
7	Lavalle	—	1	—	—	—	—	—	—	—	—	1	7
8	Mercedes	4	—	1	—	—	—	—	—	—	—	5	8
9	Paso de los Libres	1	—	—	—	—	—	—	—	—	—	1	9
10	San Cosme	1	—	—	—	—	—	—	—	—	—	1	10
11	San Luis del Palmar	2	—	—	—	—	—	—	—	—	—	2	11
12	Santo Tomé	—	—	1	—	—	—	—	—	—	—	1	12
	PROVINCIA DE ENTRE RIOS												
1	**Totales**	79	26	15	7	1	5	3	1	—	—	137	1
2	Colón	9	2	1	1	—	2	—	—	—	—	15	2
3	Concordia	1	—	—	—	—	—	1	—	—	—	2	3
4	Diamante	4	1	1	—	—	—	—	—	—	—	6	4
5	Federación	1	—	1	1	—	—	—	—	—	—	3	5
6	Gualeguay	9	4	—	—	—	—	—	1	—	—	14	6
7	Gualeguaychú	10	2	1	1	—	2	1	—	—	—	17	7
8	La Paz	3	—	1	—	—	—	—	—	—	—	4	8
9	Nogoyá	10	1	—	—	—	—	—	—	—	—	11	9
10	Paraná	18	11	5	1	—	1	1	—	—	—	37	10
11	San José de Feliciano	—	1	—	1	—	—	—	—	—	—	2	11
12	Uruguay	12	4	3	2	1	—	—	—	—	—	22	12
13	Villaguay	2	—	2	—	—	—	—	—	—	—	4	13
	PROVINCIA DE JUJUY												
1	**Totales**	14	6	—	1	—	—	—	—	—	1	22	1
2	Capital	3	—	—	—	—	—	—	—	—	—	3	2
3	El Carmen	1	—	—	—	—	—	—	—	—	—	1	3
4	Ledesma	1	1	—	—	—	—	—	—	—	—	2	4

5	San Pedro	3	5	—	1	—	—	—	—	—	—	9	5
6	Tilcara	6	—	—	—	—	—	—	—	—	—	6	6
7	Yavi	—	—	—	—	—	—	—	—	—	1	1	7

PROVINCIA DE LA RIOJA

1	**Totales**	8	2	5	2	—	—	—	—	—	—	17	1
2	Capital	—	1	—	—	—	—	—	—	—	—	1	2
3	Chilecito	3	1	3	—	—	—	—	—	—	—	7	3
4	Famatina	1	—	2	1	—	—	—	—	—	—	4	4
5	General Lavalle	2	—	—	—	—	—	—	—	—	—	2	5
6	Ocampo	1	—	—	—	—	—	—	—	—	—	1	6
7	Roca	1	—	—	—	—	—	—	—	—	—	1	7
8	Vélez Sársfield	—	—	—	1	—	—	—	—	—	—	1	8

PROVINCIA DE MENDOZA

1	**Totales**	196	68	38	23	8	4	1	—	1	1	340	1
2	General Alvear	3	9	5	3	—	—	—	—	—	—	20	2
3	Godoy Cruz	1	—	—	—	—	—	—	—	—	—	1	3
4	Guaymallén	44	8	—	1	—	—	—	—	—	—	53	4
5	Junín	2	—	6	—	—	—	—	—	—	—	8	5
6	Las Heras	32	6	3	—	—	—	—	—	—	—	41	6
7	Lavalle	3	1	—	—	—	—	—	—	—	—	4	7
8	Luján	38	4	—	1	—	1	—	—	—	—	44	8
9	Maipú	52	29	4	1	1	—	—	—	—	—	87	9
10	Rivadavia	2	—	—	—	—	—	—	—	—	—	2	10
11	San Carlos	6	3	8	7	1	3	1	—	1	—	30	11
12	San Martín	3	—	—	—	—	—	—	—	—	—	3	12
13	San Rafael	8	6	6	3	—	—	—	—	—	1	24	13
14	Tunuyán	1	—	2	—	—	—	—	—	—	—	3	14
15	Tupungato	1	2	4	7	6	—	—	—	—	—	20	15

PROVINCIA DE SALTA

1	**Totales**	24	23	6	4	—	—	1	—	—	—	58	1
2	Caldera	1	1	—	—	—	—	—	—	—	—	2	2
3	Campo Santo	14	17	6	4	—	—	—	—	—	—	41	3

EXPLOTACIONES CLASIFICADAS SEGUN EXTENSION TOTAL DEL CAMPO

TIPO DE EXPLOTACION: HUERTA

Provincia de Salta (Continuación)

N.º de orden	DEPARTAMENTOS	NUMERO DE EXPLOTACIONES									No determinada	Total de Explotaciones	N.º de orden
		Hasta 5 hectáreas	Más de 5 y hasta 10	Más de 10 y hasta 25	Más de 25 y hasta 50	Más de 50 y hasta 75	Más de 75 y hasta 100	Más de 100 y hasta 150	Más de 150 y hasta 200	Más de 200			
4	Capital	2	—	—	—	—	—	—	—	—	—	2	4
5	Chicoana	1	—	—	—	—	—	—	—	—	—	1	5
6	Metán	4	4	—	—	—	—	—	—	—	—	8	6
7	Orán	—	1	—	—	—	—	—	—	—	—	1	7
8	Rivadavia	—	—	—	—	—	—	1	—	—	—	1	8
9	Rosario de la Frontera	2	—	—	—	—	—	—	—	—	—	2	9

PROVINCIA DE SAN JUAN

1	**Totales**	212	33	17	9	3	2	—	—	3	—	279	1
2	Albardón	—	—	1	—	—	—	—	—	—	—	1	2
3	Angaco Sud	1	—	—	—	—	—	—	—	—	—	1	3
4	Caucete	2	2	—	—	—	—	—	—	—	—	4	4
5	Concepción	1	—	—	—	—	—	—	—	—	—	1	5
6	Chimbas	24	—	—	2	—	—	—	—	—	—	26	6
7	Desamparados	1	1	—	—	—	—	—	—	—	—	2	7
8	Jachal	45	2	3	—	2	1	—	—	—	—	53	8
9	Pocito	50	18	10	6	1	1	—	—	—	—	86	9
10	Rivadavia	—	—	2	1	—	—	—	—	—	—	3	10
11	Santa Lucía	56	5	1	—	—	—	—	—	2	—	64	11
12	Trinidad	28	1	—	—	—	—	—	—	—	—	29	12
13	Valle Fértil	2	—	—	—	—	—	—	—	1	—	3	13
14	Veinticinco de Mayo	2	2	—	—	—	—	—	—	—	—	4	14
15	Zonda	—	2	—	—	—	—	—	—	—	—	2	15

PROVINCIA DE SAN LUIS

1	**Totales**	19	2	2	3	—	—	—	—	—	1	27	1

2	Ayacucho	2	—	—	1	—	—	—	—	—	—	3	2
3	Capital	1	—	—	—	—	—	—	—	—	—	1	3
4	Junín	3	—	—	—	—	—	—	—	—	1	4	4
5	Pedernera	12	2	1	1	—	—	—	—	—	—	16	5
6	Pringles	1	—	—	—	—	—	—	—	—	—	1	6
7	San Martín	—	—	1	1	—	—	—	—	—	—	2	7

PROVINCIA DE SANTA FE

1	**Totales**	150	123	51	7	2	—	—	1	—	—	334	1
2	Belgrano	1	—	—	—	—	—	—	1	—	—	2	2
3	Capital	24	58	13	3	2	—	—	—	—	—	100	3
4	Caseros	2	—	—	—	—	—	—	—	—	—	2	4
5	Castellanos	3	1	—	—	—	—	—	—	—	—	4	5
6	Constitución	14	3	—	1	—	—	—	—	—	—	18	6
7	General López	13	3	—	—	—	—	—	—	—	—	16	7
8	General Obligado	1	1	—	—	—	—	—	—	—	—	2	8
9	Iriondo	7	3	1	—	—	—	—	—	—	—	11	9
10	Las Colonias	10	—	6	—	—	—	—	—	—	—	16	10
11	Rosario	38	40	22	1	—	—	—	—	—	—	101	11
12	San Cristóbal	1	—	—	—	—	—	—	—	—	—	1	12
13	San Javier	2	—	1	—	—	—	—	—	—	—	3	13
14	San Jerónimo	32	10	7	2	—	—	—	—	—	—	51	14
15	San Lorenzo	1	4	1	—	—	—	—	—	—	—	6	15
16	Vera	1	—	—	—	—	—	—	—	—	—	1	16

PROVINCIA DE SANTIAGO DEL ESTERO

1	**Totales**	19	6	7	4	1	—	1	—	—	—	38	1
2	Capital	2	—	—	—	—	—	—	—	—	—	2	2
3	Figueroa	—	—	—	1	—	—	—	—	—	—	1	3
4	La Banda	11	3	1	2	—	—	—	—	—	—	17	4
5	Loreto	—	—	—	—	—	—	1	—	—	—	1	5
6	Ojo de Agua	—	—	—	1	—	—	—	—	—	—	1	6
7	Rivadavia	1	—	—	—	—	—	—	—	—	—	1	7
8	Robles	4	3	6	—	1	—	—	—	—	—	14	8
9	Silípica	1	—	—	—	—	—	—	—	—	—	1	9

EXPLOTACIONES CLASIFICADAS SEGUN EXTENSION TOTAL DEL CAMPO

TIPO DE EXPLOTACION: HUERTA

PROVINCIA DE TUCUMAN

N.º de orden	DEPARTAMENTOS	NUMERO DE EXPLOTACIONES									No determinada	Total de Explotaciones	N.º de orden
		Hasta 5 hectáreas	Más de 5 y hasta 10	Más de 10 y hasta 25	Más de 25 y hasta 50	Más de 50 y hasta 75	Más de 75 y hasta 100	Más de 100 y hasta 150	Más de 150 y hasta 200	Más de 200			
1	**Totales**	135	55	37	6	1	1	—	—	1	1	237	1
2	Burruyacú	2	8	1	—	—	—	—	—	—	—	11	2
3	Capital	42	17	8	—	—	—	—	—	—	—	67	3
4	Cruz Alta	9	—	—	1	—	—	—	—	—	—	10	4
5	Chicligasta	9	1	1	—	—	—	—	—	—	—	11	5
6	Famaillá	27	2	3	—	—	—	—	—	—	1	33	6
7	Leales	6	—	—	—	—	—	—	—	—	—	6	7
8	Monteros	1	—	1	—	—	—	—	—	—	—	2	8
9	Río Chico	4	1	—	—	—	—	—	—	—	—	5	9
10	Taff	28	11	7	2	—	—	—	—	—	—	48	10
11	Trancas	7	15	16	3	1	1	—	—	1	—	44	11

TERRITORIO DEL CHACO

1	**Totales**	13	4	1	1	—	—	—	—	1	—	20	1
2	Bermejo	1	—	—	—	—	—	—	—	1	—	2	2
3	Campo del Cielo	—	2	—	—	—	—	—	—	—	—	2	3
4	Martínez de Hoz	1	—	—	—	—	—	—	—	—	—	1	4
5	Napalpí	7	—	—	—	—	—	—	—	—	—	7	5
6	Resistencia	3	2	—	—	—	—	—	—	—	—	5	6
7	Tobas	1	—	1	1	—	—	—	—	—	—	3	7

TERRITORIO DEL CHUBUT

1	**Totales**	18	16	10	16	—	7	—	—	1	—	68	1
2	Cushamén	1	1	1	2	—	—	—					

3	Escalante	6	—	—	—	—	3	—	—	—	—	9	3
4	Futaleufú	4	3	—	1	—	—	—	—	—	—	8	4
5	Gaimán	7	11	8	13	—	4	—	—	—	—	43	5
6	Rawson	—	—	1	—	—	—	—	—	—	—	1	6
7	Río Senguer	—	1	—	—	—	—	—	—	1	—	2	7

TERRITORIO DE FORMOSA

1	**Totales**	6	—	—	—	—	—	—	—	1	—	7	1
2	Formosa	1	—	—	—	—	—	—	—	—	1	2	2
3	Matacos	—	—	—	—	—	—	—	—	1	—	1	3
4	Patiño	1	—	—	—	—	—	—	—	—	—	1	4
5	Pilagás	3	—	—	—	—	—	—	—	—	—	3	5
6	Pirané	1	—	—	—	—	—	—	—	—	—	1	6

TERRITORIO DE LA PAMPA

1	**Totales**	16	2	3	—	—	—	1	—	—	—	22	1
2	Chapaleufú	1	—	—	—	—	—	—	—	—	—	1	2
3	Conhello	2	—	—	—	—	—	—	—	—	—	2	3
4	Hucal	—	—	—	—	—	—	1	—	—	—	1	4
5	Maracó	12	2	3	—	—	—	—	—	—	—	17	5
6	Quemú Quemú	1	—	—	—	—	—	—	—	—	—	1	6

TERRITORIO DE MISIONES

1	**Totales**	18	13	7	—	—	—	—	—	—	—	38	1
2	Cainguas	—	—	1	—	—	—	—	—	—	—	1	2
3	Candelaria	—	2	2	—	—	—	—	—	—	—	4	3
4	Posadas	12	11	1	—	—	—	—	—	—	—	24	4
5	San Ignacio	6	—	—	—	—	—	—	—	—	—	6	5
6	San Javier	—	—	3	—	—	—	—	—	—	—	3	6

EXPLOTACIONES CLASIFICADAS SEGUN EXTENSION TOTAL DEL CAMPO

TIPO DE EXPLOTACION: HUERTA

TERRITORIO DE NEUQUEN

N.º de orden	DEPARTAMENTOS	NUMERO DE EXPLOTACIONES									No determinada	Total de Explotaciones	N.º de orden
		Hasta 5 hectáreas	Más de 5 y hasta 10	Más de 10 y hasta 25	Más de 25 y hasta 50	Más de 50 y hasta 75	Más de 75 y hasta 100	Más de 100 y hasta 150	Más de 150 y hasta 200	Más de 200			
1	**Totales**	7	2	—	—	—	—	—	—	—	—	9	1
2	Confluencia	4	2	—	—	—	—	—	—	—	—	6	2
3	Lacar	1	—	—	—	—	—	—	—	—	—	1	3
4	Ñorquin	1	—	—	—	—	—	—	—	—	—	1	4
5	Picunches	1	—	—	—	—	—	—	—	—	—	1	5

TERRITORIO DE RIO NEGRO

1	**Totales**	9	4	6	1	—	—	—	—	1	—	21	1
2	Adolfo Alsina	—	—	2	—	—	—	—	—	—	—	2	2
3	Bariloche	1	—	—	—	—	—	—	—	—	—	1	3
4	General Roca	8	4	4	1	—	—	—	—	—	—	17	4
5	Valcheta	—	—	—	—	—	—	—	—	1	—	1	5

TERRITORIO DE SANTA CRUZ

1	**Totales**	—	—	1	—	1	—	—	—	—	—	2	1
2	Guer Aike	—	—	1	—	1	—	—	—	—	—	2	2

EXPLOTACIONES CLASIFICADAS SEGUN EXTENSION TOTAL DEL CAMPO

TIPO DE EXPLOTACION: QUINTA

N.° de orden	PROVINCIAS Y TERRITORIOS	NUMERO DE EXPLOTACIONES									No determinada	Total de Explotaciones	N.° de orden
		Hasta 5 hectáreas	Más de 5 y hasta 10	Más de 10 y hasta 25	Más de 25 y hasta 50	Más de 50 y hasta 75	Más de 75 y hasta 100	Más de 100 y hasta 150	Más de 150 y hasta 200	Más de 200			
1	**Totales de la República**	**4.127**	**1.715**	**1.468**	**473**	**105**	**74**	**37**	**22**	**54**	**23**	**8.098**	1
	PROVINCIAS												
2	Buenos Aires	517	349	292	91	20	7	8	—	7	2	1.293	2
3	Catamarca	376	23	19	4	4	4	—	1	8	12	451	3
4	Córdoba	363	270	152	48	10	10	4	5	6	2	870	4
5	Corrientes	110	57	120	50	18	5	2	2	1	—	365	5
6	Entre Ríos	402	98	102	34	6	5	3	1	3	1	655	6
7	Jujuy	32	16	8	4	1	—	—	—	—	—	61	7
8	La Rioja	240	44	26	12	2	3	1	1	4	1	334	8
9	Mendoza	223	74	44	15	2	1	2	1	2	1	365	9
10	Salta	99	23	12	6	—	2	1	—	2	3	148	10
11	San Juan	202	52	13	10	1	1	1	—	—	—	280	11
12	San Luis	173	26	25	16	2	3	6	—	8	—	259	12
13	Santa Fe	447	237	172	36	11	7	2	4	2	—	918	13
14	Santiago del Estero	93	30	14	10	2	1	—	—	—	1	151	14
15	Tucumán	427	61	25	5	—	1	1	—	2	—	522	15
	TERRITORIOS												
16	Chaco	33	5	3	6	2	—	—	—	—	—	49	16
17	Chubut	66	32	24	6	1	3	—	1	4	—	137	17
18	Formosa	55	3	2	1	1	—	—	—	—	—	62	18
19	La Pampa	21	23	21	7	—	—	—	—	—	—	72	19
20	Los Andes	—	—	—	—	—	—	—	—	—	—	—	20
21	Misiones	33	7	26	8	—	—	—	—	—	—	74	21
22	Neuquén	41	53	19	4	—	4	1	1	—	—	123	22
23	Río Negro	170	230	347	99	22	16	5	4	5	—	898	23
24	Santa Cruz	4	2	2	1	—	1	—	1	—	—	11	24
25	Tierra del Fuego	—	—	—	—	—	—	—	—	—	—	—	25

EXPLOTACIONES CLASIFICADAS SEGUN EXTENSION TOTAL DEL CAMPO

TIPO DE EXPLOTACION: QUINTA

PROVINCIA DE BUENOS AIRES

N.º de orden	PARTIDOS	NUMERO DE EXPLOTACIONES									No determinada	Total de Explotaciones	N.º de orden
		Hasta 5 hectáreas	Más de 5 y hasta 10	Más de 10 y hasta 25	Más de 25 y hasta 50	Más de 50 y hasta 75	Más de 75 y hasta 100	Más de 100 y hasta 150	Más de 150 y hasta 200	Más de 200			
1	**Totales**	**517**	**349**	**292**	**91**	**20**	**7**	**8**	—	**7**	**2**	**1.293**	**1**
2	Adolfo Alsina	1	3	—	—	—	—	—	—	—	—	4	2
3	Alberti	1	—	—	—	—	—	—	—	1	—	2	3
4	Almirante Brown	5	6	3	1	—	—	—	—	—	—	15	4
5	Avellaneda	2	—	—	—	—	—	—	—	—	—	2	5
6	Ayacucho	—	—	—	1	—	—	—	—	—	—	1	6
7	Bahía Blanca	1	1	—	—	—	—	—	—	—	—	2	7
8	Balcarce	2	3	—	—	—	—	—	—	—	—	5	8
9	Baradero	13	7	11	2	—	—	—	—	—	—	33	9
10	Bartolomé Mitre	3	—	—	—	—	—	—	—	—	—	3	10
11	Bolívar	6	1	7	—	—	—	—	—	—	—	14	11
12	Bragado	4	—	—	2	—	—	—	—	—	—	6	12
13	Brandsen	—	1	1	1	—	—	—	—	—	—	3	13
14	Campana	5	3	—	—	—	—	—	—	—	—	8	11
15	Cañuelas	—	—	1	—	—	—	—	—	—	—	1	15
16	Carlos Casares	3	6	1	—	—	—	—	—	—	—	10	16
17	Carlos Tejedor	3	1	3	—	—	—	1	—	—	—	8	17
18	Carmen de Areco	3	—	—	—	—	—	—	—	—	—	3	18
19	Castelli	4	—	1	—	—	—	—	—	—	—	5	19
20	Colón	3	—	—	—	—	—	—	—	—	1	4	20
21	Coronel Dorrego	6	—	—	—	—	—	—	—	1	—	7	21
22	Coronel Pringles	2	1	—	—	—	—	—	—	—	—	3	22
23	Coronel Suárez	7	1	1	—	—	—	—	—	—	—	9	23
24	Chacabuco	14	1	—	—	—	—	—	—	—	—	15	24
25	Chascomús	3	4	4	—	—	—	—	—	—	—	11	25
26	Chivilcoy	14	6	1	—	—	—	—	—	—	—	21	26
27	Dolores	1	5	13	5	2	—	—	—	—	—	26	27
28	Esteban Echeverría	3	—	2	—	—	—	—	—	—	—	5	28
29	Exaltación de la Cruz	5	4	3	—	—	—	—	—	—	—	12	29
30	Florencio Varela	1	7	2	2	1	—	—	—	—	—	13	30

31	General Alvarado	2	—	1	—	—	—	—	—	—	—	3	31
32	General Alvear	—	—	1	—	—	—	—	—	—	—	1	32
33	General Arenales	4	3	—	—	—	—	—	—	—	—	7	33
34	General Belgrano	5	6	2	—	—	—	—	—	—	—	13	34
35	General Lamadrid	3	—	—	—	—	—	—	—	—	—	3	35
36	General Las Heras	—	1	1	—	—	—	—	—	—	—	2	36
37	General Paz	2	2	—	—	—	—	—	—	—	—	4	37
38	General Rodríguez	12	1	—	—	—	—	—	—	—	—	13	38
39	General San Martín	2	2	1	—	—	—	—	—	—	—	5	39
40	General Sarmiento	16	12	10	5	—	—	—	—	—	—	43	40
41	General Uriburu	18	9	12	—	—	—	—	—	—	—	39	41
42	General Viamonte	—	2	—	—	—	—	—	—	—	—	2	42
43	General Villegas	2	1	—	—	—	—	—	—	—	—	3	43
44	González Chaves	1	—	—	—	—	—	—	—	—	—	1	44
45	Guaminí	4	1	1	—	1	—	—	—	—	—	7	45
46	Junín	23	17	9	2	—	—	—	—	—	—	51	46
47	La Plata	1	4	3	1	1	1	—	—	—	—	11	47
48	Laprida	—	—	1	—	—	—	—	—	—	—	1	48
49	Las Conchas	13	17	13	6	1	—	—	—	—	—	50	49
50	Las Flores	5	—	—	—	—	—	—	—	—	—	5	50
51	Leandro N. Alem	14	4	3	2	—	—	—	—	—	—	23	51
52	Lincoln	7	8	1	1	—	—	—	—	—	—	17	52
53	Lobería	—	1	1	—	—	—	—	—	—	—	2	53
54	Lobos	32	15	4	—	—	—	—	—	1	—	52	54
55	Luján	4	7	5	2	1	—	—	—	—	—	19	55
56	Magdalena	7	5	2	—	—	—	—	—	—	—	14	56
57	Marcelino Ugarte	—	2	—	—	—	—	—	—	—	—	2	57
58	Marcos Paz	—	2	1	—	—	—	—	—	—	—	3	58
59	Matanza	4	2	1	—	—	—	—	—	—	—	7	59
60	Mercedes	31	19	21	1	—	—	—	—	—	—	72	60
61	Merlo	22	18	7	3	1	—	—	—	—	—	51	61
62	Monte	1	—	1	—	—	—	—	—	—	—	2	62
63	Moreno	2	—	1	2	—	—	—	—	—	—	5	63
64	Navarro	—	—	1	—	—	—	—	—	—	—	1	64
65	Necochea	10	4	2	—	—	—	—	—	—	1	17	65
66	Nueve de Julio	3	3	—	—	—	—	—	—	—	—	6	66
67	Olavarría	1	2	1	—	—	—	—	—	—	—	4	67
68	Patagones	8	—	2	3	—	—	1	—	1	—	15	68
69	Pehuajó	1	—	2	—	—	—	—	—	—	—	3	69
70	Pellegrini	2	—	—	—	—	—	—	—	—	—	2	70
71	Pergamino	15	4	2	—	—	—	—	—	—	—	21	71
72	Pila	—	1	—	—	—	—	—	—	—	—	1	72
73	Pilar	6	7	5	1	1	—	—	—	—	—	20	73

EXPLOTACIONES CLASIFICADAS SEGUN EXTENSION TOTAL DEL CAMPO

TIPO DE EXPLOTACION: QUINTA

Provincia de Buenos Aires (Continuación)

N.° de orden	PARTIDOS Y DEPARTAMENTOS	NUMERO DE EXPLOTACIONES									No determinada	Total de Explotaciones	N.° de orden
		Hasta 5 hectáreas	Más de 5 y hasta 10	Más de 10 y hasta 25	Más de 25 y hasta 50	Más de 50 y hasta 75	Más de 75 y hasta 100	Más de 100 y hasta 150	Más de 150 y hasta 200	Más de 200 ha.			
74	Puán	1	4	1	—	—	—	—	—	—	—	6	74
75	Quilmes	7	2	1	—	—	—	—	—	—	—	10	75
76	Ramallo	8	1	1	1	—	—	—	—	—	—	11	76
77	Rivadavia	1	—	—	—	—	—	—	—	—	—	1	77
78	Rojas	7	1	1	—	—	—	—	—	—	—	9	78
79	Roque Pérez	1	—	—	—	—	—	—	—	—	—	1	79
80	Saavedra	1	1	1	1	—	—	—	—	—	—	4	80
81	Saladillo	1	3	—	—	—	—	—	—	—	—	5	81
82	San Andrés de Giles	2	1	—	—	—	—	—	—	1	—	4	82
83	San Antonio de Areco	1	—	—	1	—	—	—	—	—	—	2	83
84	San Fernando	7	14	56	27	8	4	6	—	1	—	123	84
85	San Isidro	—	—	2	—	—	—	—	—	—	—	2	85
86	San Nicolás	12	19	25	4	—	1	—	—	—	—	61	86
87	San Pedro	29	21	11	6	1	1	—	—	1	—	70	87
88	San Vicente	1	—	—	—	—	—	—	—	—	—	1	88
89	Seis de Septiembre	3	—	1	—	1	—	—	—	—	—	5	89
90	Tandil	—	1	1	—	—	—	—	—	—	—	2	90
91	Tornquist	1	—	1	—	—	—	—	—	—	—	2	91
92	Trenque Lauquen	2	—	—	—	—	—	—	—	—	—	2	92
93	Tres Arroyos	1	1	1	2	—	—	—	—	—	—	5	93
94	Veinticinco de Mayo	4	2	—	1	—	—	—	—	—	—	7	94
95	Vicente López	3	2	1	—	—	—	—	—	—	—	6	95
96	Villarino	26	33	16	4	1	—	—	—	—	—	80	96

PROVINCIA DE CATAMARCA

1	Totales	376	23	19	4	4	4	—	1	8	12	451	1

3	Ancasti	2	—	1	—	—	1	—	—	—	—	4	3
4	Andalgalá	2	1	1	1	—	—	—	—	—	—	5	4
5	Belén	7	—	—	—	—	—	—	—	—	—	7	5
6	Capayán	4	—	—	—	—	—	—	1	1	—	6	6
7	Capital	2	—	—	—	—	—	—	—	—	—	2	7
8	El Alto	3	—	—	—	—	—	—	—	—	—	3	8
9	Esquiú	31	6	6	—	2	—	—	—	—	3	48	9
10	La Paz	3	—	—	—	—	—	—	—	—	2	5	10
11	Paclín	3	1	—	1	—	—	—	—	—	—	5	11
12	Pomán	43	4	—	—	1	—	—	—	—	3	51	12
13	Santa María	21	1	—	1	1	—	—	—	1	—	25	13
14	Tinogasta	42	3	5	—	—	—	—	—	—	—	50	14
15	Valle Viejo	205	6	5	1	—	2	—	—	4	4	227	15

PROVINCIA DE CORDOBA

1	**Totales**	**363**	**270**	**152**	**48**	**10**	**10**	**4**	**5**	**6**	**2**	**870**	**1**
2	Calamuchita	2	—	2	5	1	2	—	—	1	—	13	2
3	Capital	17	24	20	3	1	1	—	—	—	—	66	3
4	Colón	41	129	38	8	1	—	2	—	—	—	219	4
5	Cruz del Eje	29	11	6	1	1	1	—	—	2	—	51	5
6	General Roca	—	1	3	—	—	—	—	—	—	—	4	6
7	Ischilín	3	2	3	2	—	1	—	—	—	—	11	7
8	Juárez Celman	10	7	4	—	—	—	—	—	—	—	21	8
9	Marcos Juárez	2	1	3	—	—	—	—	—	—	—	6	9
10	Minas	3	1	1	—	—	—	—	—	—	—	5	10
11	Pocho	3	—	—	—	1	1	—	—	—	—	5	11
12	Punilla	3	2	2	5	—	—	—	1	1	—	14	12
13	Río Cuarto	44	30	19	2	—	2	—	1	—	—	98	13
14	Río Primero	1	—	3	—	—	—	—	1	—	—	5	14
15	Río Seco	1	—	—	1	—	—	—	—	—	—	2	15
16	Río Segundo	42	3	5	2	—	—	—	—	—	—	52	16
17	San Alberto	26	8	1	4	—	2	—	—	—	—	41	17
18	San Javier	111	30	23	10	4	—	—	1	1	2	182	18
19	San Justo	4	4	1	—	—	—	1	—	—	—	10	19
20	Santa María	6	—	—	—	1	—	—	1	1	—	9	20
21	Tercero Abajo	1	2	4	2	—	—	—	—	—	—	9	21
22	Tercero Arriba	1	2	6	1	—	—	—	—	—	—	10	22
23	Totoral	3	5	2	—	—	—	1	—	—	—	11	23
24	Tulumba	1	—	2	1	—	—	—	—	—	—	4	24
25	Unión	9	8	4	1	—	—	—	—	—	—	22	25

EXPLOTACIONES CLASIFICADAS SEGUN EXTENSION TOTAL DEL CAMPO

TIPO DE EXPLOTACION: QUINTA

PROVINCIA DE CORRIENTES

N.° de orden	DEPARTAMENTOS	NUMERO DE EXPLOTACIONES									No determinada	Total de Explotaciones	N.° de orden
		Hasta 5 hectáreas	Más de 5 y hasta 10	Más de 10 y hasta 25	Más de 25 y hasta 50	Más de 50 y hasta 75	Más de 75 y hasta 100	Más de 100 y hasta 150	Más de 150 y hasta 200	Más de 200			
1	Totales	110	57	120	50	18	5	2	2	1	—	365	1
2	Bella Vista	11	3	27	9	7	3	—	—	—	—	60	2
3	Berón de Astrada	11	1	—	—	—	—	—	—	—	—	12	3
4	Capital	14	3	—	3	—	—	—	—	—	—	20	4
5	Concepción	—	1	—	1	1	—	—	—	—	—	3	5
6	Curuzú Cuatiá	2	3	—	—	—	—	—	—	—	—	5	6
7	Esquina	9	4	5	—	—	—	—	—	—	—	18	7
8	General Paz	1	—	1	1	—	—	—	—	—	—	3	8
9	Goya	3	4	—	2	—	—	—	—	—	—	9	9
10	Ituzaingó	—	—	1	1	1	—	—	—	—	—	3	10
11	Lavalle	3	5	8	4	—	—	1	—	—	—	21	11
12	Mburucuyá	7	2	2	1	—	1	—	—	—	—	13	12
13	Mercedes	2	1	—	1	—	—	—	—	—	—	4	13
14	Monte Caseros	—	3	15	7	5	1	—	—	1	—	32	14
15	Paso de los Libres	4	2	3	1	—	—	—	—	—	—	10	15
16	Saladas	14	7	7	1	—	—	1	—	—	—	30	16
17	San Cosme	4	3	1	—	—	—	—	1	—	—	9	17
18	San Luis del Palmar	6	1	1	4	—	—	—	—	—	—	12	18
19	San Martín	8	8	34	9	1	—	—	—	—	—	60	19
20	San Miguel	1	3	1	—	1	—	—	—	—	—	6	20
21	San Roque	1	—	—	—	—	—	—	1	—	—	2	21
22	Santo Tomé	4	2	7	3	2	—	—	—	—	—	18	22
23	Sauce	5	1	7	2	—	—	—	—	—	—	15	23

PROVINCIA DE ENTRE RIOS

1	Totales	402	98	102	34	6	5	3	1	3	1	655	1
2	Colón	63	14	16	7	—	1	—	—	1	1	103	2

3	Concordia	66	5	16	7	2	1	—	1	—	—	98	3
4	Diamante	8	3	3	—	—	—	—	—	1	—	15	4
5	Federación	10	2	6	6	—	1	—	—	—	—	25	5
6	Gualeguay	31	18	5	—	—	—	—	—	—	—	54	6
7	Gualeguaychú	42	5	9	7	2	—	2	—	—	—	67	7
8	La Paz	13	3	10	1	—	—	—	—	—	—	27	8
9	Nogoyá	25	2	5	—	1	1	—	—	—	—	34	9
10	Parana	68	39	26	3	1	—	1	—	—	—	138	10
11	San José de Feliciano	—	2	1	1	—	—	—	—	—	—	4	11
12	Uruguay	43	4	2	1	—	1	—	—	1	—	52	12
13	Villaguay	33	1	3	1	—	—	—	—	—	—	38	13

PROVINCIA DE JUJUY

1	**Totales**	**32**	**16**	**8**	**4**	**1**	—	—	—	—	—	**61**	**1**
2	Capital	1	—	—	2	—	—	—	—	—	—	3	2
3	El Carmen	14	14	7	1	1	—	—	—	—	—	37	3
4	Humahuaca	4	1	1	—	—	—	—	—	—	—	6	4
5	Ledesma	—	1	—	—	—	—	—	—	—	—	1	5
6	Tilcara	12	—	—	—	—	—	—	—	—	—	12	6
7	Tumbaya	1	—	—	1	—	—	—	—	—	—	2	7

PROVINCIA DE LA RIOJA

1	**Totales**	**240**	**44**	**26**	**12**	**2**	**3**	**1**	**1**	**4**	**1**	**334**	**1**
2	Arauco	6	3	—	—	—	—	—	—	—	—	9	2
3	Belgrano	—	1	—	—	—	—	—	—	—	—	1	3
4	Capital	19	3	6	4	—	—	—	—	—	1	33	4
5	Castro Barros	10	3	—	—	—	—	—	—	—	—	13	5
6	Chilecito	160	15	13	7	2	3	—	1	4	—	205	6
7	Famatina	9	1	2	—	—	—	1	—	—	—	13	7
8	General Lavalle	17	7	2	—	—	—	—	—	—	—	26	8
9	Gobernador Gordillo	—	3	2	—	—	—	—	—	—	—	5	9
10	Pelagio B. Luna	8	3	—	—	—	—	—	—	—	—	11	10
11	Roca	3	2	1	—	—	—	—	—	—	—	6	11
12	Sanagasta	7	3	—	1	—	—	—	—	—	—	11	12
13	Vélez Sársfield	1	—	—	—	—	—	—	—	—	—	1	13

EXPLOTACIONES CLASIFICADAS SEGUN EXTENSION TOTAL DEL CAMPO

TIPO DE EXPLOTACION: QUINTA

PROVINCIA DE MENDOZA

N.° de orden	DEPARTAMENTOS	NUMERO DE EXPLOTACIONES									No determinada	Total de Explotaciones	N.° de orden
		Hasta 5 hectáreas	Más de 5 y hasta 10	Más de 10 y hasta 25	Más de 25 y hasta 50	Más de 50 y hasta 75	Más de 75 y hasta 100	Más de 100 y hasta 150	Más de 150 y hasta 200	Más de 200			
1	**Totales**	223	74	44	15	2	1	2	1	2	1	365	1
2	Capital	1	—	—	1	—	—	—	—	—	—	2	2
3	General Alvear	14	16	9	2	—	—	—	—	—	—	41	3
4	Guaymallén	40	5	2	—	—	—	—	—	—	—	47	4
5	Junín	12	—	1	—	—	—	—	—	—	—	13	5
6	La Paz	1	—	—	1	—	—	—	—	—	—	2	6
7	Las Heras	14	—	—	—	—	—	—	—	1	—	15	7
8	Lavalle	5	3	—	1	—	—	—	1	—	—	10	8
9	Luján	8	2	—	1	—	—	1	—	—	1	13	9
10	Maipú	28	4	5	1	—	1	1	—	—	—	40	10
11	Rivadavia	17	3	4	1	—	—	—	—	1	—	26	11
12	San Carlos	9	2	1	—	1	—	—	—	—	—	13	12
13	San Martín	23	5	3	1	—	—	—	—	—	—	32	13
14	San Rafael	44	27	14	3	—	—	—	—	—	—	88	14
15	Santa Rosa	1	3	3	2	1	—	—	—	—	—	10	15
16	Tunuyán	2	4	2	—	—	—	—	—	—	—	8	16
17	Tupungato	4	—	—	1	—	—	—	—	—	—	5	17

PROVINCIA DE SALTA

1	**Totales**	99	23	12	6	—	2	1	—	2	3	148	1
2	Cachi	9	—	—	—	—	—	—	—	—	—	9	2
3	Caldera	18	—	3	—	—	—	—	—	—	1	22	3
4	Campo Santo	10	18	2	1	—	—	—	—	—	—	31	4
5	Capital	6	2	—	2	—	—	—	—	—	—	10	5
6	Cerrillos	—	1	—	—	—	—	—	—	—	—	1	6
7	Chicoana	4	—	4	2	—	2	1	—	2	—	15	7
8	La Viña	2	—	—	—	—	—	—	—	—	—	2	8

9	Metán	5	—	—	1	—	—	—	—	—	—	6	9
10	Orán	1	—	—	—	—	—	—	—	—	—	1	10
11	Rosario de la Frontera	1	—	—	—	—	—	—	—	—	—	1	11
12	Rosario de Lerma	3	—	—	—	—	—	—	—	—	—	3	12
13	San Carlos	39	2	3	—	—	—	—	—	—	2	46	13
14	Santa Victoria	1	—	—	—	—	—	—	—	—	—	1	14

PROVINCIA DE SAN JUAN

1	**Totales**	202	52	13	10	1	1	1	—	—	—	280	1
2	Albardón	6	2	1	1	—	—	—	—	—	—	10	2
3	Angaco Norte	4	1	—	—	—	—	—	—	—	—	5	3
4	Angaco Sud	3	—	1	—	—	—	—	—	—	—	4	4
5	Calingasta	—	1	—	—	—	—	—	—	—	—	1	5
6	Concepción	3	1	—	—	—	—	—	—	—	—	4	6
7	Chimbas	27	9	1	1	—	—	—	—	—	—	38	7
8	Desamparados	5	1	—	—	—	1	—	—	—	—	7	8
9	Jachal	19	3	1	2	—	—	—	—	—	—	25	9
10	Nueve de Julio	8	2	1	1	—	—	—	—	—	—	12	10
11	Pocito	69	19	4	2	1	—	1	—	—	—	95	11
12	Rivadavia	—	1	1	1	—	—	—	—	—	—	3	12
13	Santa Lucía	22	2	1	—	—	—	—	—	—	—	25	13
14	Sarmiento	20	2	—	1	—	—	—	—	—	—	23	14
15	Trinidad	12	4	—	—	—	—	—	—	—	—	16	15
16	Ullún	3	1	—	—	—	—	—	—	—	—	4	16
17	Veinticinco de Mayo	1	3	—	—	—	—	—	—	—	—	4	17
18	Zonda	—	—	2	1	—	—	—	—	—	—	3	18

PROVINCIA DE SAN LUIS

1	**Totales**	173	26	25	16	2	3	6	—	8	—	259	1
2	Ayacucho	16	4	1	4	1	1	—	—	1	—	28	2
3	Belgrano	1	—	1	—	—	—	—	—	—	—	2	3
4	Capital	5	1	2	5	—	—	4	—	3	—	20	4
5	Chacabuco	11	3	1	1	—	—	—	—	—	—	16	5
6	Junín	113	14	15	3	—	1	1	—	2	—	149	6
7	Pedernera	15	3	2	1	—	—	—	—	—	—	21	7
8	Pringles	7	—	—	—	—	—	—	—	1	—	8	8
9	San Martín	5	1	3	2	1	1	1	—	1	—	15	9

EXPLOTACIONES CLASIFICADAS SEGUN EXTENSION TOTAL DEL CAMPO

TIPO DE EXPLOTACION: QUINTA

PROVINCIA DE SANTA FE

N.º de orden	DEPARTAMENTOS	NUMERO DE EXPLOTACIONES									No determinada	Total de Explotaciones	N.º de orden
		Hasta 5 hectáreas	Más de 5 y hasta 10	Más de 10 y hasta 25	Más de 25 y hasta 50	Más de 50 y hasta 75	Más de 75 y hasta 100	Más de 100 y hasta 150	Más de 150 y hasta 200	Más de 200			
1	**Totales**	**447**	**237**	**172**	**36**	**11**	**7**	**2**	**4**	**2**	—	**918**	1
2	Belgrano	5	2	1	—	—	—	—	—	—	—	8	2
3	Capital	41	34	14	2	1	—	—	—	—	—	92	3
4	Caseros	38	10	4	—	—	1	—	—	—	—	53	4
5	Castellanos	9	1	3	—	1	—	—	—	—	—	14	5
6	Constitución	29	13	5	3	—	2	1	—	—	—	53	6
7	Garay	3	1	3	—	—	1	1	1	1	—	11	7
8	General López	37	13	4	—	1	—	—	1	—	—	56	8
9	General Obligado	5	1	3	3	1	—	—	—	—	—	13	9
10	Iriondo	25	8	5	2	1	1	—	—	1	—	43	10
11	Las Colonias	29	6	4	—	—	—	—	—	—	—	39	11
12	Rosario	136	116	109	21	3	—	—	—	—	—	385	12
13	San Cristóbal	—	1	1	—	1	—	—	1	—	—	4	13
14	San Javier	4	2	1	1	1	1	—	—	—	—	10	14
15	San Jerónimo	53	14	7	1	—	—	—	—	—	—	75	15
16	San Justo	2	—	—	—	—	—	—	1	—	—	3	16
17	San Lorenzo	24	11	7	2	—	1	—	—	—	—	45	17
18	San Martín	7	3	1	1	—	—	—	—	—	—	12	18
19	Vera	—	1	—	—	1	—	—	—	—	—	2	19

PROVINCIA DE SANTIAGO DEL ESTERO

1	**Totales**	**93**	**30**	**14**	**10**	**2**	**1**	—	—	—	**1**	**151**	1
2	Avellaneda	1	—	—	—	—	—	—	—	—	—	1	2
3	Capital	43	10	1	—	—	—	—	—	—	1	55	3
4	Carlos Pellegrini	—	—	1	—	—	—	—	—	—	—	1	4
5	Choya	—	1	—	—	—	—	—	—	—	—	1	5
6	La Banda	9	11	3	4	—	—	—	—	—	—	—	—

7	Ojo de Agua	3	—	5	5	1	—	—	—	—	—	14	7
8	Quebrachos	—	—	—	1	—	—	—	—	—	—	1	8
9	Rivadavia	—	—	—	—	—	1	—	—	—	—	1	9
10	Robles	37	7	4	—	1	—	—	—	—	—	49	10
11	San Martín	—	1	—	—	—	—	—	—	—	—	1	11

PROVINCIA DE TUCUMAN

1	**Totales**	**427**	**61**	**25**	**5**	—	**1**	**1**	—	**2**	—	522	1
2	Burruyacú	7	—	1	—	—	—	1	—	—	—	9	2
3	Capital	91	19	10	3	—	—	—	—	—	—	123	3
4	Cruz Alta	39	—	1	—	—	—	—	—	—	—	40	4
5	Chicligasta	18	1	—	—	—	—	—	—	—	—	19	5
6	Famaillá	45	13	4	—	—	—	—	—	2	—	64	6
7	Leales	8	—	—	—	—	—	—	—	—	—	8	7
8	Monteros	9	—	—	—	—	—	—	—	—	—	9	8
9	Río Chico	13	1	—	1	—	1	—	—	—	—	16	9
10	Taff	196	27	8	1	—	—	—	—	—	—	232	10
11	Trancas	1	—	1	—	—	—	—	—	—	—	2	11

TERRITORIO DEL CHACO

1	**Totales**	**33**	**5**	**3**	**6**	**2**	—	—	—	—	—	49	1
2	Bermejo	2	—	—	—	—	—	—	—	—	—	2	2
3	Campo del Cielo	2	2	—	1	—	—	—	—	—	—	5	3
4	Martínez de Hoz	1	—	—	—	—	—	—	—	—	—	1	4
5	Napalpi	8	1	—	—	—	—	—	—	—	—	9	5
6	Resistencia	19	2	1	1	1	—	—	—	—	—	24	6
7	Tobas	1	—	2	4	1	—	—	—	—	—	8	7

TERRITORIO DEL CHUBUT

1	**Totales**	**66**	**32**	**24**	**6**	**1**	**3**	—	**1**	**4**	—	137	1
2	Cushamen	6	3	5	1	1	—	—	—	1	—	17	2
3	Escalante	—	2	1	—	—	1	—	—	1	—	5	3
4	Futaleufú	8	8	3	—	—	—	—	—	1	—	20	4
5	Gaimán	25	6	7	5	—	2	—	—	—	—	45	5

EXPLOTACIONES CLASIFICADAS SEGUN EXTENSION TOTAL DEL CAMPO

TIPO DE EXPLOTACION: QUINTA

Territorio de Rio Negro (Continuación)

N.° de orden	DEPARTAMENTOS	NUMERO DE EXPLOTACIONES											N.° de orden
		Hasta 5 hectáreas	Más de 5 y hasta 10	Más de 10 y hasta 25	Más de 25 y hasta 50	Más de 50 y hasta 75	Más de 75 y hasta 100	Más de 100 y hasta 150	Más de 150 y hasta 200	Más de 200	No determinada	Total de Explotaciones	
4	Bariloche	11	3	—	1	—	—	—	—	—	—	15	4
5	General Conesa	1	—	4	2	—	3	—	1	—	—	11	5
6	General Roca	125	190	295	80	9	10	5	2	3	—	719	6
7	Pichi Mahuida	6	12	9	2	2	—	—	—	—	—	31	7
8	Pilcaniyen	2	—	1	—	—	—	—	—	—	—	3	8
9	Valcheta	1	—	—	—	—	—	—	1	2	—	4	9
10	Veinticinco de Mayo	—	1	1	1	—	—	—	—	—	—	3	10

TERRITORIO DE SANTA CRUZ

1	**Totales**	4	2	2	1	—	1	—	1	—	—	11	1
2	Corpen Aike	1	—	--	--	--	—	—	—	—	—	1	2
3	Deseado	2	2	—	—	—	1	—	—	—	—	5	3
4	Guer Aike	1	—	1	1	—	—	—	—	—	—	3	4
5	Lago Buenos Aires	—	—	1	—	—	—	—	1	—	—	2	5

EXPLOTACIONES CLASIFICADAS SEGUN EXTENSION TOTAL DEL CAMPO

TIPO DE EXPLOTACION: MONTE FRUTAL

N.º de orden	PROVINCIAS Y TERRITORIOS	NUMERO DE EXPLOTACIONES									No determinada	Total de Explotaciones	N.º de orden
		Hasta 5 hectáreas	Más de 5 y hasta 10	Más de 10 y hasta 25	Más de 25 y hasta 50	Más de 50 y hasta 75	Más de 75 y hasta 100	Más de 100 y hasta 150	Más de 150 y hasta 200	Más de 200			
1	**Totales de la República**	1.988	1.533	2.014	865	268	159	127	60	135	8	7.157	1
	PROVINCIAS												
2	Buenos Aires	523	641	879	426	127	45	46	18	43	1	2.749	2
3	Catamarca	53	9	5	4	—	1	—	—	—	—	72	3
4	Córdoba	122	70	35	12	3	2	6	2	8	1	261	4
5	Corrientes	286	169	373	129	58	27	28	5	27	2	1.104	5
6	Entre Ríos	127	95	170	116	36	42	24	17	23	1	651	6
7	Jujuy	8	6	9	6	3	1	1	2	5	—	41	7
8	La Rioja	4	2	2	2	3	—	—	1	2	—	16	8
9	Mendoza	345	183	165	59	19	10	11	4	10	1	807	9
10	Salta	9	8	8	1	—	—	—	—	—	—	26	10
11	San Juan	124	20	13	12	1	3	—	1	3	1	178	11
12	San Luis	17	6	6	4	1	1	1	1	2	—	39	12
13	Santa Fe	49	29	38	18	4	2	4	1	—	—	145	13
14	Santiago del Estero	11	6	—	—	2	—	—	—	—	—	19	14
15	Tucumán	63	17	12	7	2	2	1	2	—	—	106	15
	TERRITORIOS												
16	Chaco	2	1	—	—	—	—	1	—	—	—	4	16
17	Chubut	22	2	4	1	—	—	1	—	1	—	31	17
18	Formosa	—	1	—	—	—	—	—	—	—	—	1	18
19	La Pampa	1	1	1	—	1	—	—	—	2	—	6	19
20	Los Andes	—	—	—	—	—	—	—	—	—	—	—	20
21	Misiones	27	9	42	21	5	11	1	1	2	—	119	21
22	Neuquén	23	38	21	4	1	1	1	1	2	—	92	22
23	Río Negro	172	220	231	43	2	11	1	4	5	1	690	23
24	Santa Cruz	—	—	—	—	—	—	—	—	—	—	—	24
25	Tierra del Fuego	—	—	—	—	—	—	—	—	—	—	—	25

EXPLOTACIONES CLASIFICADAS SEGUN EXTENSION TOTAL DEL CAMPO

TIPO DE EXPLOTACION: MONTE FRUTAL

PROVINCIA DE BUENOS AIRES

N.º de orden	PARTIDOS	NUMERO DE EXPLOTACIONES									No determinada	Total de Explotaciones	N.º de orden
		Hasta 5 hectáreas	Más de 5 y hasta 10	Más de 10 y hasta 25	Más de 25 y hasta 50	Más de 50 y hasta 75	Más de 75 y hasta 100	Más de 100 y hasta 150	Más de 150 y hasta 200	Más de 200			
1	**Totales**	523	641	879	426	127	45	46	18	43	1	2.749	1
2	Adolfo Alsina	—	1	—	1	—	—	1	—	1	—	4	2
3	Alberti	—	1	—	—	—	—	—	—	—	—	1	3
4	Almirante Brown	1	2	7	—	1	—	—	—	—	—	11	4
5	Ayacucho	1	1	—	—	—	—	—	—	—	—	2	5
6	Azul	2	1	—	—	—	—	—	—	—	—	3	6
7	Bahía Blanca	3	—	1	—	1	—	—	—	1	—	6	7
8	Balcarce	1	3	—	—	—	1	—	—	—	—	5	8
9	Baradero	4	5	3	2	—	—	—	1	1	—	16	9
10	Bartolomé Mitre	5	1	2	—	—	—	—	—	1	—	9	10
11	Bolivar	6	—	2	2	—	—	—	—	—	—	10	11
12	Bragado	1	—	—	—	—	—	—	—	—	—	1	12
13	Brandsen	—	—	—	—	2	—	—	—	—	—	2	13
14	Campana	10	34	54	32	10	2	8	3	8	—	161	14
15	Cañuelas	1	—	3	—	—	—	—	—	—	—	4	15
16	Carlos Tejedor	1	—	2	—	—	—	1	—	—	—	4	16
17	Carmen de Areco	1	—	—	—	—	—	—	—	—	—	1	17
18	Caseros	—	—	—	—	—	—	—	—	1	—	1	18
19	Castelli	1	2	—	1	—	—	—	—	1	—	5	19
20	Colón	6	—	1	—	—	—	—	—	—	—	7	20
21	Coronel Dorrego	5	2	—	—	—	—	—	—	—	—	7	21
22	Coronel Pringles	1	—	—	—	—	—	—	—	—	—	1	22
23	Coronel Suárez	2	1	—	—	—	1	—	—	1	—	5	23
24	Chacabuco	7	—	1	—	—	—	—	—	—	—	8	24
25	Chascomús	—	2	1	1	—	—	—	—	—	—	4	25
26	Chivilcoy	2	—	1	—	—	—	—	—	—	—	3	26
27	Dolores	2	6	1	1	—	—	—	—	—	—	10	27
28	Esteban Echeverría	5	4	1	3	—	1	—	—	—	—	14	28
29	Exaltación de la Cruz	3	3	1	1	—	—	1	—	—	—	9	29
30	Florencio Varela	3	5	4	3	—	1	—	—	—	—	16	30

31	General Alvarado	3	—	—	—	—	—	—	—	—	—	—	3	31
32	General Arenales	—	—	—	—	—	—	—	—	—	1	—	1	32
33	General Belgrano	—	—	3	—	—	—	—	—	—	—	—	3	33
34	General Lamadrid	—	—	—	—	—	—	—	—	—	1	—	1	34
35	General Las Heras	1	—	2	—	—	—	—	—	—	—	—	3	35
36	General Madariaga	—	—	1	1	—	—	—	—	—	2	—	4	36
37	General Paz	1	1	—	—	—	—	—	1	—	—	—	3	37
38	General Pinto	—	—	1	—	—	—	—	—	—	—	—	1	38
39	General Pueyrredón	—	1	—	—	—	—	—	—	1	—	—	2	39
40	General Rodríguez	9	1	2	1	1	—	—	—	—	—	—	14	40
41	General San Martín	2	—	—	1	—	—	—	—	—	—	—	3	41
42	General Sarmiento	13	2	10	2	—	1	—	—	—	—	—	28	42
43	General Uriburu	15	4	5	4	5	—	—	—	—	—	—	33	43
44	General Viamonte	1	—	1	—	—	—	—	—	—	—	—	2	44
45	General Villegas	—	—	1	—	—	—	—	—	—	—	—	1	45
46	Guaminí	3	3	1	—	—	—	—	—	—	—	—	7	46
47	Juárez	—	1	—	—	—	—	—	2	1	7	—	11	47
48	Junín	2	—	—	—	—	—	—	—	—	—	—	2	48
49	La Plata	3	6	9	5	1	—	—	—	1	—	—	25	49
50	Laprida	—	—	—	—	—	—	—	—	1	—	—	1	50
51	Las Conchas	195	251	275	93	22	5	1	2	2	—	—	846	51
52	Leandro N. Alem	—	1	—	1	—	—	—	—	—	—	—	2	52
53	Lobería	1	—	1	—	—	—	—	—	—	1	—	3	53
54	Lobos	12	2	1	—	1	—	1	—	—	—	—	17	54
55	Luján	8	8	8	2	3	—	1	1	—	—	—	31	55
56	Magdalena	4	4	1	1	1	—	—	—	—	—	—	11	56
57	Marcelino Ugarte	1	—	—	—	—	—	—	—	—	—	—	1	57
58	Marcos Paz	1	—	—	—	—	—	—	—	—	—	—	1	58
59	Mar Chiquita	—	—	—	—	1	—	—	—	—	—	—	1	59
60	Matanza	9	1	1	2	—	—	—	—	—	—	—	13	60
61	Mercedes	16	10	6	2	—	—	1	—	—	—	—	35	61
62	Merlo	3	3	4	1	—	—	—	—	—	—	—	11	62
63	Monte	1	—	1	1	—	—	—	—	—	—	—	3	63
64	Moreno	—	1	1	1	—	—	—	—	—	—	—	3	64
65	Navarro	1	—	—	—	—	—	—	—	—	—	—	1	65
66	Necochea	1	2	—	2	1	—	—	—	—	—	—	6	66
67	Nueve de Julio	1	1	1	—	—	—	—	—	—	—	—	3	67
68	Patagones	16	4	—	1	—	—	—	—	—	—	—	21	68
69	Pehuajó	—	1	—	1	—	—	—	—	—	1	—	3	69
70	Pellegrini	1	1	2	2	—	—	2	—	—	—	—	8	70
71	Pergamino	2	—	4	—	1	—	—	—	—	—	—	7	71
72	Pilar	2	4	4	4	—	—	—	—	—	1	—	15	72
73	Quilmes	2	2	—	—	—	—	—	—	—	—	—	4	73

EXPLOTACIONES CLASIFICADAS SEGUN EXTENSION TOTAL DEL CAMPO

TIPO DE EXPLOTACION: MONTE FRUTAL

Provincia de Buenos Aires (Continuación)

N.º de orden	PARTIDOS Y DEPARTAMENTOS	NUMERO DE EXPLOTACIONES									No determinada	Total de Explotaciones	N.º de orden
		Hasta 5 hectáreas	Más de 5 y hasta 10	Más de 10 y hasta 25	Más de 25 y hasta 50	Más de 50 y hasta 75	Más de 75 y hasta 100	Más de 100 y hasta 150	Más de 150 y hasta 200	Más de 200			
74	Ramallo	1	—	1	1	—	1	1	—	—	—	5	74
75	Rojas	7	—	—	—	—	—	—	—	—	—	7	75
76	Roque Pérez	—	2	—	—	—	—	—	—	1	—	3	76
77	Saavedra	2	—	—	—	1	—	—	—	—	—	3	77
78	Saladillo	2	—	2	—	1	—	—	—	—	—	5	78
79	San Andrés de Giles	3	1	—	—	1	—	—	—	—	—	5	79
80	San Antonio de Areco	—	1	—	—	—	—	—	—	—	—	1	80
81	San Fernando	72	194	351	214	56	28	23	4	10	1	953	81
82	San Isidro	—	1	—	—	—	—	—	—	—	—	1	82
83	San Nicolás	12	33	55	4	—	—	—	—	—	—	104	83
84	San Pedro	9	15	34	27	15	3	2	2	—	—	107	84
85	San Vicente	—	—	—	—	—	—	—	1	—	—	1	85
86	Seis de Septiembre	—	—	1	—	—	—	—	—	—	—	1	86
87	Tandil	—	—	—	2	—	—	—	—	—	—	2	87
88	Tres Arroyos	1	—	1	—	—	—	—	—	—	—	2	88
89	Veinticinco de Mayo	1	2	—	2	1	1	—	—	—	—	7	89
90	Vicente López	1	—	—	—	—	—	—	—	—	—	1	90
91	Villarino	8	3	3	1	1	—	—	—	1	—	17	91

PROVINCIA DE CATAMARCA

1	**Totales**	53	9	5	4	—	1	—	—	—	—	72	1
2	Ambato	4	1	—	1	—	—	—	—	—	—	6	2
3	Ancasti	—	1	—	—	—	—	—	—	—	—	1	3
4	Andalgalá	1	—	1	—	—	—	—	—	—	—	2	4
5	Belén	4	—	—	—	—	—	—	—	—	—	4	5
6	Capayán	5	2	1	1	—	1	—	—	—	—	10	6
7	Capital	1	1	—	1	—	—	—	—	—	—	3	7
8	El Alto	1	—	1	—	—	—	—	—	—	—	2	8

9	Esquina	3	1	—	—	—	—	—	—	—	—	—	1	10
10	Paclín	—	—	1	—	—	—	—	—	—	—	—		
11	Pomán	8	1	—	—	—	—	—	—	—	—	—	9	11
12	Santa María	15	1	—	1	—	—	—	—	—	—	—	17	12
13	Santa Rosa	1	1	1	—	—	—	—	—	—	—	—	3	13
14	Tinogasta	7	—	—	—	—	—	—	—	—	—	—	7	14
15	Valle Viejo	3	—	—	—	—	—	—	—	—	—	—	3	15

PROVINCIA DE CORDOBA

1	**Totales**	122	70	35	12	3	2	6	2	8	1	261	1	
2	Calamuchita	—	—	3	1	—	1	1	—	1	—	7	2	
3	Capital	6	8	5	1	—	—	—	—	—	—	20	3	
4	Colón	20	35	2	1	—	—	1	1	—	—	60	4	
5	Cruz del Eje	18	7	6	—	—	1	—	—	—	—	32	5	
6	General Roca	1	—	—	—	—	—	—	—	—	—	1	6	
7	Ischilín	2	2	1	1	—	—	—	—	—	1	7	7	
8	Juárez Celman	—	—	—	—	1	—	—	—	2	—	3	8	
9	Marcos Juárez	2	—	1	—	—	—	1	—	—	—	4	9	
10	Minas	—	—	1	—	—	—	—	—	—	—	1	10	
11	Pocho	1	—	—	1	—	—	—	—	—	—	2	11	
12	Punilla	1	—	1	—	—	—	—	—	2	—	4	12	
13	Río Cuarto	5	3	2	2	—	—	1	—	1	—	14	13	
14	Río Primero	—	1	1	1	1	—	—	—	—	—	4	14	
15	Río Seco	3	—	—	—	—	—	—	—	—	—	3	15	
16	Río Segundo	2	1	1	—	—	—	1	—	—	—	5	16	
17	San Alberto	3	1	1	—	—	—	—	—	—	—	5	17	
18	San Javier	55	7	8	4	—	—	—	1	1	—	76	18	
19	San Justo	1	1	—	—	—	—	—	—	—	—	2	19	
20	Santa María	1	1	1	—	—	—	1	—	1	—	5	20	
21	Tercero Arriba	1	3	—	—	1	—	—	—	—	—	5	21	
22	Totoral	—	—	1	—	—	—	—	—	—	—	1	22	

PROVINCIA DE CORRIENTES

1	**Totales**	286	169	373	129	58	27	28	5	27	2	1.104	1	
2	Bella Vista	49	28	51	28	16	7	7	—	3	1	190	2	
3	Berón de Astrada	3	2	1	1	—	—	—	—	—	—	7	3	
4	Capital	13	5	7	4	—	1	1	—	1	—	32	4	
5	Concepción	—	—	1	4	—	—	2	—	1	—	8	5	

EXPLOTACIONES CLASIFICADAS SEGUN EXTENSION TOTAL DEL CAMPO

TIPO DE EXPLOTACION: MONTE FRUTAL

Provincia de Corrientes (Continuación)

N.º de orden	DEPARTAMENTOS	NUMERO DE EXPLOTACIONES									No determinada	Total de Explotaciones	N.º de orden
		Hasta 5 hectáreas	Más de 5 y hasta 10	Más de 10 y hasta 25	Más de 25 y hasta 50	Más de 50 y hasta 75	Más de 75 y hasta 100	Más de 100 y hasta 150	Más de 150 y hasta 200	Más de 200			
6	Curuzú Cuatiá	3	3	3	—	—	—	—	—	—	—	9	6
7	Empedrado	1	—	—	2	1	—	—	—	—	—	4	7
8	Esquina	18	11	7	—	1	1	—	—	—	—	38	8
9	General Paz	1	3	2	—	—	2	—	—	1	—	9	9
10	Goya	13	9	9	9	3	—	1	—	6	—	50	10
11	Ituzaingó	—	1	1	4	1	—	—	—	1	—	8	11
12	Lavalle	49	30	58	17	13	9	9	3	5	—	193	12
13	Mburucuyá	5	—	5	—	—	—	—	—	—	—	10	13
14	Mercedes	1	—	1	—	—	—	—	1	—	—	3	14
15	Monte Caseros	11	7	29	18	7	2	2	—	—	1	77	15
16	Paso de los Libres	10	7	10	10	3	1	1	1	—	—	43	16
17	Saladas	46	19	27	8	4	1	1	—	2	—	108	17
18	San Cosme	4	4	2	1	—	—	—	—	—	—	11	18
19	San Luis del Palmar	4	2	—	2	—	—	—	—	—	—	8	19
20	San Martín	41	25	130	16	8	2	3	—	3	—	228	20
21	San Miguel	5	4	7	1	—	—	—	—	—	—	17	21
22	San Roque	2	4	3	1	—	1	—	—	2	—	13	22
23	Santo Tomé	7	5	19	3	1	—	1	—	2	—	38	23

PROVINCIA DE ENTRE RIOS

1	**Totales**	**127**	**95**	**170**	**116**	**36**	**42**	**24**	**17**	**23**	**1**	**651**	**1**
2	Colón	1	4	9	10	1	—	1	—	1	—	27	2
3	Concordia	103	64	77	34	8	17	7	6	7	1	324	3
4	Diamante	1	—	—	—	—	—	1	—	—	—	2	4
5	Federación	1	1	2	7	9	3	3	1	1	—	28	5
6	Gualeguay	5	2	—	—	—	—	—	—	—	—	7	6
7	Gualeguaychú	9	22	77	64	18	31	11	10	14	—	246	7
8	La Paz	1	—	—	—	—	—	—	—	—	—	1	8
9	Nogoyá												

10	Paraná	2	—	2	—	—	—	—	—	—	—	4	10
11	Rosario Tala	1	2	1	—	—	—	—	—	—	—	4	11
12	San José de Feliciano	—	—	—	—	—	1	—	—	—	—	1	12
13	Uruguay	1	—	2	1	—	—	—	—	—	—	4	13
14	Villaguay	2	—	—	—	—	—	—	—	—	—	2	14

PROVINCIA DE JUJUY

1	**Totales**	8	6	9	6	3	1	1	2	5	—	41	1
2	Capital	1	1	1	1	—	—	—	1	3	—	8	2
3	El Carmen	5	5	7	4	2	1	1	1	—	—	26	3
4	Ledesma	—	—	1	1	1	—	—	—	—	—	3	4
5	San Pedro	—	—	—	—	—	—	—	—	2	—	2	5
6	Tumbaya	2	—	—	—	—	—	—	—	—	—	2	6

PROVINCIA DE LA RIOJA

1	**Totales**	4	2	2	2	3	—	—	1	2	—	16	1
2	Arauco	1	—	1	—	1	—	—	—	—	—	3	2
3	Capital	—	—	—	1	—	—	—	—	—	—	1	3
4	Chilecito	—	—	1	—	1	—	—	—	2	—	4	4
5	Famatina	2	2	—	1	1	—	—	1	—	—	7	5
6	Vélez Sársfield	1	—	—	—	—	—	—	—	—	—	1	6

PROVINCIA DE MENDOZA

1	**Totales**	345	183	165	59	19	10	11	4	10	1	807	1
2	General Alvear	78	64	43	6	3	1	2	—	2	—	199	2
3	Godoy Cruz	12	—	—	—	—	—	—	—	—	—	12	3
4	Guaymallén	21	3	3	1	1	—	—	—	—	—	29	4
5	Junín	24	5	8	4	—	—	1	—	—	—	42	5
6	La Paz	—	1	1	1	—	—	—	1	—	—	4	6
7	Las Heras	38	7	6	2	—	1	—	—	—	—	54	7
8	Lavalle	7	4	2	2	—	—	—	1	—	—	16	8
9	Luján	14	5	2	1	—	—	—	—	—	—	22	9
10	Maipú	29	3	10	4	1	—	—	—	—	—	47	10
11	Rivadavia	17	4	3	3	—	—	2	1	—	—	30	11

EXPLOTACIONES CLASIFICADAS SEGUN EXTENSION TOTAL DEL CAMPO

TIPO DE EXPLOTACION: MONTE FRUTAL

Provincia de Mendoza (Continuación)

N.° de orden	DEPARTAMENTOS	NUMERO DE EXPLOTACIONES									No determinada	Total de Explotaciones	N.° de orden
		Hasta 5 hectáreas	Más de 5 y hasta 10	Más de 10 y hasta 25	Más de 25 y hasta 50	Más de 50 y hasta 75	Más de 75 y hasta 100	Más de 100 y hasta 150	Más de 150 y hasta 200	Más de 200			
12	San Carlos	1	3	2	1	—	—	—	—	—	—	7	12
13	San Martín	27	7	3	3	—	2	1	—	—	—	43	13
14	San Rafael	56	48	49	12	7	4	3	—	4	1	184	14
15	Santa Rosa	19	17	23	13	4	1	—	—	1	—	78	15
16	Tunuyán	2	12	10	6	3	1	2	1	3	—	40	16

PROVINCIA DE SALTA

1	**Totales**	9	8	8	1	—	—	—	—	—	—	26	1
2	Campo Santo	2	4	6	1	—	—	—	—	—	—	13	2
3	Candelaria	1	—	—	—	—	—	—	—	—	—	1	3
4	Capital	3	—	—	—	—	—	—	—	—	—	3	4
5	Cerrillo	—	—	1	—	—	—	—	—	—	—	1	5
6	Orán	2	4	1	—	—	—	—	—	—	—	7	6
7	San Carlos	1	—	—	—	—	—	—	—	—	—	1	7

PROVINCIA DE SAN JUAN

1	**Totales**	124	20	13	12	1	3	—	1	3	1	178	1
2	Albardón	9	1	2	1	—	—	—	—	—	—	13	2
3	Angaco Norte	5	1	—	1	—	1	—	1	—	—	9	3
4	Angaco Sud	3	1	2	—	—	—	—	—	—	—	6	4
5	Calingasta	1	1	—	2	—	—	—	—	—	—	4	5
6	Caucete	1	—	1	—	—	—	—	—	—	—	2	6
7	Concepción	2	—	—	—	—	—	—	—	—	—	2	7
8	Chimbas	2	—	—	—	—	—	—	—	—	—	2	8

10	Iglesia	—	—	—	—	—	—	—	—	—	1	1	10
11	Jachal	5	1	1	1	—	—	—	—	1	—	9	11
12	Nueve de Julio	—	1	—	—	—	—	—	—	—	—	1	12
13	Pocito	30	8	3	2	—	2	—	—	—	—	45	13
14	Rivadavia	5	1	—	—	—	—	—	—	—	—	6	14
15	Santa Lucía	19	3	2	—	1	—	—	—	—	—	25	15
16	Sarmiento	6	—	—	—	—	—	—	—	—	—	6	16
17	Trinidad	30	1	1	1	—	—	—	—	—	—	33	17
18	Ullún	—	—	—	2	—	—	—	—	2	—	4	18
19	Veinticinco de Mayo	—	1	—	1	—	—	—	—	—	—	2	19
20	Zonda	—	—	1	—	—	—	—	—	—	—	1	20

PROVINCIA DE SAN LUIS

1	**Totales**	17	6	6	4	1	1	1	1	2	—	39	1
2	Ayacucho	1	2	2	—	1	—	—	—	1	—	7	2
3	Belgrano	—	—	1	—	—	1	—	—	—	—	2	3
4	Capital	—	—	—	1	—	—	—	1	1	—	3	4
5	Chacabuco	4	1	—	2	—	—	—	—	—	—	7	5
6	Junín	12	3	1	1	—	—	—	—	—	—	17	6
7	Pringles	—	—	1	—	—	—	—	—	—	—	1	7
8	San Martín	—	—	1	—	—	—	1	—	—	—	2	8

PROVINCIA DE SANTA FE

1	**Totales**	49	29	38	18	4	2	4	1	—	—	145	1
2	Belgrano	1	1	—	—	—	—	—	—	—	—	2	2
3	Capital	4	5	6	3	1	1	—	—	—	—	20	3
4	Caseros	2	2	—	—	—	—	—	—	—	—	4	4
5	Castellanos	1	—	—	—	—	—	—	—	—	—	1	5
6	Constitución	4	2	2	1	—	—	1	—	—	—	10	6
7	Garay	—	—	—	—	1	—	1	—	—	—	2	7
8	General López	8	3	1	—	—	—	—	—	—	—	12	8
9	General Obligado	—	—	1	—	1	1	1	1	—	—	5	9
10	Iriondo	2	—	—	1	—	—	—	—	—	—	3	10
11	Las Colonias	—	3	—	1	—	—	1	—	—	—	5	11
12	Rosario	12	7	20	7	—	—	—	—	—	—	46	12
13	San Cristóbal	1	—	—	—	—	—	—	—	—	—	1	13
14	San Jerónimo	6	3	1	2	1	—	—	—	—	—	13	14
15	San Justo	1	—	—	—	—	—	—	—	—	—	1	15

EXPLOTACIONES CLASIFICADAS SEGUN EXTENSION TOTAL DEL CAMPO

TIPO DE EXPLOTACION: MONTE FRUTAL

Provincia de Santa Fe (Continuación)

N.° de orden	DEPARTAMENTOS	NUMERO DE EXPLOTACIONES									No determinada	Total de Explotaciones	N.° de orden
		Hasta 5 hectáreas	Más de 5 y hasta 10	Más de 10 y hasta 25	Más de 25 y hasta 50	Más de 50 y hasta 75	Más de 75 y hasta 100	Más de 100 y hasta 150	Más de 150 y hasta 200	Más de 200			
16	San Lorenzo	6	3	6	3	—	—	—	—	—	—	18	16
17	San Martín	1	—	1	—	—	—	—	—	—	—	2	17

PROVINCIA DE SANTIAGO DEL ESTERO

1	**Totales**	11	6	—	—	2	—	—	—	—	—	19	1
2	Atamisqui	—	—	—	—	1	—	—	—	—	—	1	2
3	Capital	7	1	—	—	—	—	—	—	—	—	8	3
4	La Banda	2	3	—	—	1	—	—	—	—	—	6	4
5	Robles	2	2	—	—	—	—	—	—	—	—	4	5

PROVINCIA DE TUCUMAN

1	**Totales**	63	17	12	7	2	2	1	2	—	—	106	1
2	Capital	27	8	4	1	—	1	—	—	—	—	41	2
3	Cruz Alta	5	—	—	—	—	—	—	—	—	—	5	3
4	Chicligasta	1	—	—	1	1	—	—	—	—	—	3	4
5	Famaillá	2	—	—	—	—	—	—	—	—	—	2	5
6	Leales	—	—	1	—	—	—	—	—	—	—	1	6
7	Monteros	—	—	—	—	1	—	—	—	—	—	1	7
8	Río Chico	3	—	—	1	—	—	—	—	—	—	4	8
9	Taff	25	9	6	4	—	1	1	2	—	—	48	9
10	Trancas	—	—	1	—	—	—	—	—	—	—	1	10

TERRITORIO DEL CHACO

1	Totales	2	1										

2	Bermejo	—	1	—	—	—	—	—	—	—	—	1	1
3	Campo del Cielo	—	—	—	—	—	—	1	—	—	—	1	2
4	Napalpí	2	—	—	—	—	—	—	—	—	—	2	3

TERRITORIO DEL CHUBUT

1	**Totales**	22	2	4	1	—	—	1	—	1	—	31	1
2	Futaleufú	1	—	1	—	—	—	—	—	—	—	2	2
3	Gaimán	11	1	2	—	—	—	—	—	—	—	14	3
4	Gastre	—	—	—	—	—	—	—	—	1	—	1	4
5	Rawson	10	1	1	1	—	—	1	—	—	—	14	5

TERRITORIO DE FORMOSA

1	**Totales**	—	1	—	—	—	—	—	—	—	—	1	1
2	Formosa	—	1	—	—	—	—	—	—	—	—	1	2

TERRITORIO DE LA PAMPA

1	**Totales**	1	1	1	—	1	—	—	—	2	—	6	1
2	Catriló	1	—	—	—	1	—	—	—	—	—	2	2
3	Conhello	—	—	—	—	—	—	—	—	1	—	1	3
4	Maracó	—	1	—	—	—	—	—	—	—	—	1	4
5	Toay	—	—	1	—	—	—	—	—	—	—	1	5
6	Utracán	—	—	—	—	—	—	—	—	1	—	1	6

TERRITORIO DE MISIONES

1	**Totales**	27	9	42	21	5	11	1	1	2	—	119	1
2	Apóstoles	1	—	3	4	1	1	—	—	—	—	10	2
3	Cainguas	1	—	4	—	—	—	—	—	—	—	5	3
4	Candelaria	5	3	7	6	2	5	—	—	1	—	29	4
5	Concepción	1	—	1	1	—	—	—	—	—	—	3	5

EXPLOTACIONES CLASIFICADAS SEGUN EXTENSION TOTAL DEL CAMPO

TIPO DE EXPLOTACION: MONTE FRUTAL

Territorio de Misiones (Continuación)

N.° de orden	DEPARTAMENTOS	NUMERO DE EXPLOTACIONES									No determinada	Total de Explotaciones	N.° de orden
		Hasta 5 hectáreas	Más de 5 y hasta 10	Más de 10 y hasta 25	Más de 25 y hasta 50	Más de 50 y hasta 75	Más de 75 y hasta 100	Más de 100 y hasta 150	Más de 150 y hasta 200	Más de 200			
6	Iguazú	—	—	2	2	—	1	1	—	1	—	7	6
7	Posadas	5	1	7	—	—	—	—	—	—	—	13	7
8	San Ignacio	8	3	8	5	1	4	—	1	—	—	30	8
9	San Javier	3	—	5	—	—	—	—	—	—	—	8	9
10	San Pedro	3	2	5	3	1	—	—	—	—	—	14	10

TERRITORIO DE NEUQUEN

1	**Totales**	23	38	21	4	1	1	1	1	2	—	92	1
2	Confluencia	22	37	18	4	1	—	1	1	1	—	85	2
3	Chos Malal	1	—	—	—	—	—	—	—	—	—	1	3
4	Lacar	—	1	3	—	—	1	—	—	1	—	6	4

TERRITORIO DE RIO NEGRO

1	**Totales**	172	220	231	43	2	11	1	4	5	1	690	1
2	Adolfo Alsina	1	—	3	—	—	—	—	—	—	—	4	2
3	Avellaneda	12	6	11	1	—	2	1	1	1	—	35	3
4	Bariloche	2	—	—	—	—	—	—	—	—	—	2	4
5	General Conesa	—	1	1	3	—	4	—	—	—	—	9	5
6	General Roca	154	211	215	39	2	4	—	3	3	—	631	6
7	Ñorquinco	—	—	—	—	—	1	—	—	—	1	2	7
8	Pichi Mahuida	3	2	1	—	—	—	—	—	1	—	7	8

EXPLOTACIONES CLASIFICADAS SEGUN EXTENSION TOTAL DEL CAMPO

TIPO DE EXPLOTACION: VIÑEDO

N.º de orden	PROVINCIAS Y TERRITORIOS	NUMERO DE EXPLOTACIONES													No determinada	Total de Explotaciones	N.º de orden
		Hasta 5 hectáreas	Más de 5 y hasta 10	Más de 10 y hasta 25	Más de 25 y hasta 50	Más de 50 y hasta 75	Más de 75 y hasta 100	Más de 100 y hasta 150	Más de 150 y hasta 200	Más de 200 y hasta 250	Más de 250 y hasta 300	Más de 300 y hasta 625	Más de 625 y hasta 1.250	Más de 1.250			
1	**Totales de la República**	4.376	2.395	2.304	868	284	205	136	115	53	33	71	12	29	28	10.909	1
	PROVINCIAS																
2	Buenos Aires	95	26	12	6	—	—	—	—	—	—	—	—	—	5	144	2
3	Catamarca	158	25	15	3	1	2	1	—	—	—	—	—	—	1	206	3
4	Córdoba	15	27	9	4	—	—	—	—	—	—	—	—	—	1	56	4
5	Corrientes	—	—	—	—	—	—	—	—	—	—	—	—	—	—	—	5
6	Entre Ríos	4	1	—	1	—	—	—	—	—	—	—	—	—	—	6	6
7	Jujuy	4	6	10	8	—	1	—	—	—	—	1	—	—	—	30	7
8	La Rioja	29	26	23	5	1	4	2	3	1	—	1	—	—	1	96	8
9	Mendoza	2.621	1.632	1.657	562	183	129	90	56	38	29	58	11	22	11	7.099	9
10	Salta	8	1	—	3	—	—	—	—	2	—	—	—	—	2	16	10
11	San Juan	1.392	593	489	252	89	66	43	55	12	3	9	1	7	3	3.014	11
12	San Luis	—	—	1	—	—	—	—	—	—	—	1	—	—	—	2	12
13	Santa Fe	4	3	3	1	—	—	—	—	—	—	—	—	—	—	11	13
14	Santiago del Estero	2	3	—	—	—	—	—	—	—	—	—	—	—	—	5	14
15	Tucumán	—	—	—	—	—	—	—	—	—	—	—	—	—	—	—	15
	TERRITORIOS																
16	Chaco	—	—	—	—	—	—	—	—	—	—	—	—	—	—	—	16
17	Chubut	—	—	—	—	—	—	—	—	—	—	—	—	—	—	—	17
18	Formosa	—	—	—	—	—	—	—	—	—	—	—	—	—	—	—	18
19	La Pampa	—	—	1	—	—	—	—	—	—	—	—	—	—	—	1	19
20	Los Andes	—	—	—	—	—	—	—	—	—	—	—	—	—	—	—	20
21	Misiones	—	—	1	—	—	—	—	—	—	—	—	—	—	—	1	21
22	Neuquén	3	3	2	1	—	—	—	—	—	—	—	—	—	—	9	22
23	Río Negro	41	49	81	22	10	3	—	1	—	1	1	—	—	4	213	23
24	Santa Cruz	—	—	—	—	—	—	—	—	—	—	—	—	—	—	—	24
25	Tierra del Fuego	—	—	—	—	—	—	—	—	—	—	—	—	—	—	—	25

EXPLOTACIONES CLASIFICADAS SEGUN EXTENSION TOTAL DEL CAMPO

TIPO DE EXPLOTACION: VIÑEDO

PROVINCIA DE BUENOS AIRES

N.º de orden	PARTIDOS Y DEPARTAMENTOS	NUMERO DE EXPLOTACIONES													No determinada	Total de Explotaciones	N.º de orden
		Hasta 5 hectáreas	Más de 5 y hasta 10	Más de 10 y hasta 25	Más de 25 y hasta 50	Más de 50 y hasta 75	Más de 75 y hasta 100	Más de 100 y hasta 150	Más de 150 y hasta 200	Más de 200 y hasta 250	Más de 250 y hasta 300	Más de 300 y hasta 625	Más de 625 y hasta 1.250	Más de 1.250			
1	**Totales**	95	26	12	6	—	—	—	—	—	—	—	—	—	5	144	1
2	Avellaneda	71	9	4	1	—	—	—	—	—	—	—	—	—	—	85	2
3	Ayacucho	1	—	—	—	—	—	—	—	—	—	—	—	—	—	1	3
4	Bahía Blanca	—	1	—	—	—	—	—	—	—	—	—	—	—	—	1	4
5	Baradero	—	—	—	1	—	—	—	—	—	—	—	—	—	—	1	5
6	General Madariaga	—	—	—	—	—	—	—	—	—	—	—	—	—	1	1	6
7	General Paz	—	—	—	—	—	—	—	—	—	—	—	—	—	1	1	7
8	General Villegas	—	—	—	—	—	—	—	—	—	—	—	—	—	1	1	8
9	La Plata	1	2	—	—	—	—	—	—	—	—	—	—	—	—	3	9
10	Patagones	12	1	2	—	—	—	—	—	—	—	—	—	—	1	16	10
11	Pilar	—	1	—	—	—	—	—	—	—	—	—	—	—	—	1	11
12	Ramallo	—	1	1	—	—	—	—	—	—	—	—	—	—	—	2	12
13	San Andrés de Giles	—	—	1	—	—	—	—	—	—	—	—	—	—	—	1	13
14	San Nicolás	9	11	4	3	—	—	—	—	—	—	—	—	—	—	27	14
15	San Pedro	1	—	—	1	—	—	—	—	—	—	—	—	—	1	3	15

PROVINCIA DE CATAMARCA

1	**Totales**	158	25	15	3	1	2	1	—	—	—	—	—	—	1	206	1
2	Ambato	—	1	—	—	—	—	—	—	—	—	—	—	—	—	1	2
3	Andalgalá	3	—	2	1	—	—	—	—	—	—	—	—	—	—	6	3
4	Belén	20	4	1	—	—	1	—	—	—	—	—	—	—	—	26	4
5	Capayán	5	—	—	—	—	—	—	—	—	—	—	—	—	—	5	5
6	Esquiú	—	—	—	1	—	—	—	—	—	—	—	—	—	—	1	6
7	Pomán	35	—	2	—	1	—	—	—	—	—	—	—	—	—	38	7
8	Santa María	10	4	2	—	—	—	—	—	—	—	—	—	—	—	16	8
9	Tinogasta	80	15	8	1	—	1	1	—	—	—	—	—	—	1	107	9
10	Valle Viejo	5	1	—	—	—	—	—	—	—	—	—	—	—	—	6	10

PROVINCIA DE CORDOBA

1	**Totales**	15	27	9	4	—	—	—	—	—	—	—	—	—	1	56	1
2	Colón	12	24	6	1	—	—	—	—	—	—	—	—	—	—	43	2
3	Ischilín	—	1	—	—	—	—	—	—	—	—	—	—	—	—	1	3
4	San Alberto	—	—	—	—	—	—	—	—	—	—	—	—	—	1	1	4
5	San Javier	—	2	2	1	—	—	—	—	—	—	—	—	—	—	5	5
6	Totoral	3	—	1	2	—	—	—	—	—	—	—	—	—	—	6	6

PROVINCIA DE ENTRE RIOS

1	**Totales**	4	1	—	1	—	—	—	—	—	—	—	—	—	—	6	1
2	Concordia	4	1	—	1	—	—	—	—	—	—	—	—	—	—	6	2

PROVINCIA DE JUJUY

1	**Totales**	4	6	10	8	—	1	—	—	—	—	1	—	—	—	30	1
2	Cochinoca	—	—	—	—	—	1	—	—	—	—	—	—	—	—	1	2
3	El Carmen	4	6	10	8	—	—	—	—	—	—	1	—	—	—	29	3

PROVINCIA DE LA RIOJA

1	**Totales**	29	26	23	5	1	4	2	3	1	—	1	—	—	1	96	1
2	Arauco	3	5	—	—	—	—	—	1	—	—	—	—	—	—	9	2
3	Castro Barros	4	5	8	—	—	1	—	—	1	—	—	—	—	1	20	3
4	Chilecito	10	12	9	4	1	3	2	2	—	—	—	—	—	—	43	4
5	Famatina	—	1	—	—	—	—	—	—	—	—	—	—	—	—	1	5
6	General Lavalle	3	2	3	—	—	—	—	—	—	—	—	—	—	—	8	6
7	Lamadrid	7	—	—	—	—	—	—	—	—	—	—	—	—	—	7	7
8	Pelagio B. Luna	1	—	—	1	—	—	—	—	—	—	1	—	—	—	3	8
9	Sanagasta	1	1	3	—	—	—	—	—	—	—	—	—	—	—	5	9

EXPLOTACIONES CLASIFICADAS SEGUN EXTENSION TOTAL DEL CAMPO

TIPO DE EXPLOTACION: VIÑEDO

PROVINCIA DE MENDOZA

N.º de orden	DEPARTAMENTOS	NUMERO DE EXPLOTACIONES															N.º de orden
		Hasta 5 hectáreas	Más de 5 y hasta 10	Más de 10 y hasta 25	Más de 25 y hasta 50	Más de 50 y hasta 75	Más de 75 y hasta 100	Más de 100 y hasta 150	Más de 150 y hasta 200	Más de 200 y hasta 250	Más de 250 y hasta 300	Más de 300 y hasta 625	Más de 625 y hasta 1,250	Más de 1.250 hectáreas	No determinada	Total de Explotaciones	
1	**Totales**	2.621	1.632	1.657	562	183	129	90	56	38	29	58	11	22	11	7.099	1
2	General Alvear	141	128	134	28	12	6	4	—	1	—	1	1	—	—	456	2
3	Godoy Cruz	26	32	28	12	2	2	1	—	—	1	—	—	—	—	104	3
4	Guaymallén	400	212	187	37	6	5	4	3	3	—	2	—	—	3	862	4
5	Junín	290	132	95	53	24	10	15	7	4	4	6	—	1	1	642	5
6	La Paz	11	12	8	8	1	3	1	3	2	1	—	—	—	—	50	6
7	Las Heras	94	45	58	14	5	3	1	1	1	—	2	—	2	1	227	7
8	Lavalle	47	58	59	46	12	5	5	5	—	1	1	1	2	3	245	8
9	Luján	184	74	92	49	22	12	9	5	1	3	5	—	2	1	459	9
10	Maipú	615	366	460	93	26	13	13	7	5	3	2	1	2	—	1.606	10
11	Rivadavia	276	130	100	42	12	7	13	2	7	2	13	3	5	—	612	11
12	San Carlos	20	12	30	10	2	6	2	1	—	1	—	—	1	—	85	12
13	San Martín	231	116	121	58	23	23	13	13	7	2	14	1	1	—	623	13
14	San Rafael	253	270	236	86	25	27	7	4	3	9	5	—	5	2	932	14
15	Santa Rosa	22	20	20	11	4	4	—	1	2	1	4	3	1	—	93	15
16	Tunuyán	7	13	18	4	3	1	—	2	—	—	3	—	—	—	51	16
17	Tupungato	4	12	11	11	4	2	[illegible]	2	2	1	—	1	—	—	52	17

PROVINCIA DE SALTA

1	**Totales**	8	1	—	3	—	—	—	—	2	—	—	—	—	2	16	1
2	Cachí	2	—	—	—	—	—	—	—	—	—	—	—	—	—	2	2
3	Cafayate	3	1	—	—	—	—	—	—	1	—	—	—	—	—	5	3
4	San Carlos	3	—	—	3	—	—	—	—	1	—	—	—	—	2	9	4

PROVINCIA DE SAN JUAN

1	**Totales**	1.392	593	489	252	89	66	43	55	12	3	9	1	7	3	3.014	1
2	Albardón	174	49	30	19	3	2	1	3	—	—	1	—	—	—	282	2
3	Angaco Norte	115	56	62	28	13	11	7	6	3	—	3	—	—	3	307	3
4	Angaco Sud	103	46	57	43	14	8	7	11	2	—	1	—	1	—	293	4
5	Calingasta	1	4	—	—	—	—	—	—	—	—	—	—	—	—	5	5
6	Caucete	49	45	54	29	12	11	6	9	1	1	2	—	1	—	220	6
7	Concepción	37	9	5	3	—	—	—	—	—	—	—	—	—	—	54	7
8	Chimbas	140	51	27	14	10	1	1	1	1	1	—	—	—	—	247	8
9	Desamparados	84	24	28	16	3	2	2	—	1	—	—	—	—	—	160	9
10	Jachal	30	3	7	—	—	—	—	—	—	—	—	—	—	—	40	10
11	Nueve de Julio	6	10	11	4	—	2	6	1	—	—	—	—	—	—	40	11
12	Pocito	224	134	92	32	11	5	3	7	3	1	—	—	2	—	514	12
13	Rivadavia	25	16	9	4	1	1	1	—	—	—	—	—	—	—	57	13
14	Santa Lucía	249	70	40	13	5	—	—	—	—	—	—	—	—	—	377	14
15	Sarmiento	17	4	4	4	3	—	1	3	1	—	2	—	1	—	40	15
16	Trinidad	122	51	38	2	—	—	1	—	—	—	—	—	—	—	214	16
17	Ullún	1	2	5	3	2	1	2	1	—	—	—	—	2	—	19	17
18	Valle Fértil	3	—	—	—	—	1	—	—	—	—	—	—	—	—	4	18
19	Veinticinco de Mayo	12	19	19	30	9	19	4	13	—	—	—	1	—	—	126	19
20	Zonda	—	—	1	8	3	2	1	—	—	—	—	—	—	—	15	20

PROVINCIA DE SAN LUIS

1	**Totales**	—	—	1	—	—	—	—	—	—	—	1	—	—	—	2	1
2	Capital	—	—	1	—	—	—	—	—	—	—	—	—	—	—	1	2
3	Junín	—	—	—	—	—	—	—	—	—	—	1	—	—	—	1	3

PROVINCIA DE SANTA FE

1	**Totales**	4	3	3	1	—	—	—	—	—	—	—	—	—	—	11	1
2	Constitución	—	—	1	—	—	—	—	—	—	—	—	—	—	—	1	2
3	Iriondo	—	1	—	1	—	—	—	—	—	—	—	—	—	—	2	3
4	Rosario	4	2	2	—	—	—	—	—	—	—	—	—	—	—	8	4

PROVINCIA DE SANTIAGO DEL ESTERO

1	**Totales**	2	3	—	—	—	—	—	—	—	—	—	—	—	—	5	1
2	Capital	2	2	—	—	—	—	—	—	—	—	—	—	—	—	4	2
3	Silípica	—	1	—	—	—	—	—	—	—	—	—	—	—	—	1	3

EXPLOTACIONES CLASIFICADAS SEGUN EXTENSION TOTAL DEL CAMPO

TIPO DE EXPLOTACION: VIÑEDO

TERRITORIO DE LA PAMPA

N.º de orden	DEPARTAMENTOS	NUMERO DE EXPLOTACIONES													No determinada	Total de Explotaciones	N.º de orden
		Hasta 5 hectáreas	Más de 5 y hasta 10	Más de 10 y hasta 25	Más de 25 y hasta 50	Más de 50 y hasta 75	Más de 75 y hasta 100	Más de 100 y hasta 150	Más de 150 y hasta 200	Más de 200 y hasta 250	Más de 250 y hasta 300	Más de 300 y hasta 625	Más de 625 y hasta 1.250	Más de 1.250			
1	**Totales**	—	—	1	—	—	—	—	—	—	—	—	—	—	—	1	1
2	Conhello	—	—	1	—	—	—	—	—	—	—	—	—	—	—	1	2

TERRITORIO DE MISIONES

1	**Totales**	—	—	1	—	—	—	—	—	—	—	—	—	—	—	1	1
2	Candelaria	—	—	1	—	—	—	—	—	—	—	—	—	—	—	1	2

TERRITORIO DE NEUQUEN

1	**Totales**	3	3	2	1	—	—	—	—	—	—	—	—	—	—	9	1
2	Confluencia	3	3	2	1	—	—	—	—	—	—	—	—	—	—	9	2

TERRITORIO DE RIO NEGRO

1	**Totales**	41	49	81	22	10	3	—	1	—	1	1	—	—	4	213	1
2	Adolfo Alsina	—	—	—	—	1	—	—	—	—	—	—	—	—	—	1	2
3	Avellaneda	2	—	1	1	—	—	1	—	—	—	—	—	—	—	5	3
4	General Conesa	—	—	—	—	—	1	—	—	—	—	—	—	—	—	1	4
5	General Roca	39	49	80	21	9	2	—	—	—	1	1	—	—	2	204	5
6	Pichi Mahuida	—	—	—	—	—	—	—	—	—	—	—	—	—	1	1	6
7	San Antonio	—	—	—	—	—	—	—	—	—	—	—	—	—	1	1	7

EXPLOTACIONES CLASIFICADAS SEGUN EXTENSION TOTAL DEL CAMPO

TIPO DE EXPLOTACION: YERBAL

N.º de orden	PROVINCIAS Y TERRITORIOS	NUMERO DE EXPLOTACIONES																	N.º de orden
		Hasta 5 Hectáreas	Más de 5 y hasta 10	Más de 10 y hasta 25	Más de 25 y hasta 50	Más de 50 y hasta 75	Más de 75 y hasta 100	Más de 100 y hasta 150	Más de 150 y hasta 200	Más de 200 y hasta 250	Más de 250 y hasta 300	Más de 300 y hasta 625	Más de 625 y hasta 1.250	Más de 1.250 y hasta 2.500	Más de 2.500 y hasta 5.000	Más de 5.000	No determinada	Total de Explotaciones	
1	**Totales de la República**	46	55	697	524	166	151	56	36	7	6	32	6	5	3	9	—	1.799	1
	PROVINCIAS																		
2	Corrientes	—	1	8	18	11	3	4	4	—	1	4	1	1	—	2	—	58	2
3	Tucumán	—	1	—	—	—	—	—	—	—	—	—	—	—	—	—	—	1	3
	TERRITORIOS												—						
4	Misiones	46	53	689	506	155	148	52	32	7	5	28	5	4	3	7	—	1.740	4

PROVINCIA DE CORRIENTES

N.º de orden	DEPARTAMENTOS	NUMERO DE EXPLOTACIONES																	N.º de orden
		Hasta 5 Hectáreas	Más de 5 y hasta 10	Más de 10 y hasta 25	Más de 25 y hasta 50	Más de 50 y hasta 75	Más de 75 y hasta 100	Más de 100 y hasta 150	Más de 150 y hasta 200	Más de 200 y hasta 250	Más de 250 y hasta 300	Más de 300 y hasta 625	Más de 625 y hasta 1.250	Más de 1.250 y hasta 2.500	Más de 2.500 y hasta 5.000	Más de 5.000	No determinada	Total de Explotaciones	
1	**Totales**	—	1	8	18	11	3	4	4	—	1	4	1	1	—	2	—	58	1
2	Ituzaingó	—	—	7	17	11	3	4	4	—	1	4	1	1	—	1	—	54	2
3	Santo Tomé	—	1	1	1	—	—	—	—	—	—	—	—	—	—	1	—	4	3

PROVINCIA DE TUCUMAN

1	**Totales**	—	1	—	—	—	—	—	—	—	—	—	—	—	—	—	—	1	1
2	Graneros	—	1	—	—	—	—	—	—	—	—	—	—	—	—	—	—	1	2

EXPLOTACIONES CLASIFICADAS SEGUN EXTENSION TOTAL DEL CAMPO

TIPO DE EXPLOTACION: YERBAL

TERRITORIO DE MISIONES

N.° de orden	DEPARTAMENTOS	NUMERO DE EXPLOTACIONES																Total de Explotaciones	N.° de orden
		Hasta 5 Hectáreas	Más de 5 y hasta 10	Más de 10 y hasta 25	Más de 25 y hasta 50	Más de 50 y hasta 75	Más de 75 y hasta 100	Más de 100 y hasta 150	Más de 150 y hasta 200	Más de 200 y hasta 250	Más de 250 y hasta 300	Más de 300 y hasta 625	Más de 625 y hasta 1.250	Más de 1.250 y hasta 2.500	Más de 2.500 y hasta 5.000	Más de 5.000	No determinada		
1	**Totales**	46	53	689	506	155	148	52	32	7	5	28	5	4	3	7	—	1.740	1
2	Apóstoles	—	4	52	38	13	10	7	3	1	1	5	1	—	—	—	—	135	2
3	Cainguas	1	2	37	39	11	13	2	4	1	—	2	—	—	—	1	—	113	3
4	Candelaria	25	8	196	180	66	38	17	6	1	—	4	—	—	—	1	—	542	4
5	Concepción	—	2	31	14	5	6	3	3	1	1	5	2	—	—	—	—	73	5
6	Iguazú	1	15	90	93	17	16	12	6	1	1	5	1	—	—	3	—	261	6
7	Posadas	—	1	5	—	1	2	—	1	—	—	—	—	—	1	—	—	11	7
8	San Ignacio	16	16	141	71	22	40	6	6	—	2	7	—	4	2	1	—	334	8
9	San Javier	1	1	107	42	13	17	3	1	—	—	—	—	—	—	1	—	186	9
10	San Pedro	2	4	30	29	7	6	2	2	2	—	—	1	—	—	—	—	85	10

EXPLOTACIONES CLASIFICADAS SEGUN EXTENSION TOTAL DEL CAMPO

TIPO DE EXPLOTACION: MONTE FORESTAL

N.º de orden	PROVINCIAS Y TERRITORIOS	NUMERO DE EXPLOTACIONES																	N.º de orden
		Hasta 5 Hectáreas	Más de 5 y hasta 10	Más de 10 y hasta 25	Más de 25 y hasta 50	Más de 50 y hasta 75	Más de 75 y hasta 100	Más de 100 y hasta 150	Más de 150 y hasta 200	Más de 200 y hasta 250	Más de 250 y hasta 300	Más de 300 y hasta 625	Más de 625 y hasta 1.250	Más de 1.250 y hasta 2.500	Más de 2.500 y hasta 5.000	Más de 5.000	No determinada	Total de Explotaciones	
1	**Totales de la República**	148	187	374	414	183	163	166	127	55	52	126	78	72	41	69	39	2.294	1
	PROVINCIAS																		
2	Buenos Aires	63	74	137	111	51	24	37	14	6	7	12	1	—	—	—	1	538	2
3	Catamarca	3	5	2	6	1	3	6	2	4	3	2	6	7	5	7	3	65	3
4	Córdoba	40	51	118	172	78	71	63	53	21	24	37	18	22	6	4	10	788	4
5	Corrientes	—	2	—	2	2	3	1	1	—	1	2	2	—	—	—	—	16	5
6	Entre Ríos	4	12	54	68	22	21	20	22	5	5	23	10	4	—	—	3	273	6
7	Jujuy	1	—	—	—	—	—	—	1	1	—	—	—	1	2	1	1	8	7
8	La Rioja	1	2	1	—	1	6	4	3	1	1	2	1	2	3	3	2	33	8
9	Mendoza	4	2	5	3	—	1	4	—	—	—	—	—	—	—	—	15	34	9
10	Salta	7	12	5	5	4	1	—	—	—	—	—	6	6	6	12	—	64	10
11	San Juan	11	7	3	2	—	—	—	—	—	—	—	—	—	—	—	1	24	11
12	San Luis	1	3	16	22	16	8	20	16	9	5	23	17	11	9	2	—	178	12
13	Santa Fe	4	2	5	4	1	4	2	4	—	1	1	—	1	2	4	—	35	13
14	Santiago del Estero	3	2	8	4	—	2	3	2	—	1	5	7	5	2	20	3	67	14
15	Tucumán	2	6	10	11	5	6	5	6	4	3	12	7	3	2	3	—	85	15
	TERRITORIOS																		
16	Chaco	—	—	4	—	—	6	—	1	1	—	1	1	2	1	5	—	22	16
17	Chubut	—	—	—	—	—	—	—	—	1	—	1	—	—	—	—	—	2	17
18	Formosa	3	2	—	—	—	—	—	—	—	—	—	—	—	—	1	—	6	18
19	La Pampa	—	2	1	—	—	1	1	1	1	1	3	1	7	2	2	—	23	19
20	Los Andes	—	—	—	—	—	—	—	—	—	—	—	—	—	—	—	—	—	20
21	Misiones	—	3	5	2	2	4	—	—	1	—	—	1	1	—	5	—	24	21
22	Neuquén	1	—	—	—	—	—	—	—	—	—	—	—	—	—	—	—	1	22
23	Río Negro	—	—	—	2	—	2	—	—	—	—	2	—	—	1	—	—	7	23
24	Santa Cruz	—	—	—	—	—	—	—	—	—	—	—	—	—	—	—	—	—	24
25	Tierra del Fuego	—	—	—	—	—	—	—	1	—	—	—	—	—	—	—	—	1	25

EXPLOTACIONES CLASIFICADAS SEGUN EXTENSION TOTAL DEL CAMPO

TIPO DE EXPLOTACION: MONTE FORESTAL

PROVINCIA DE BUENOS AIRES

N.° de orden	PARTIDOS Y DEPARTAMENTOS	NUMERO DE EXPLOTACIONES																	N.° de orden
		Hasta 5 Hectáreas	Más de 5 y hasta 10	Más de 10 y hasta 25	Más de 25 y hasta 50	Más de 50 y hasta 75	Más de 75 y hasta 100	Más de 100 y hasta 150	Más de 150 y hasta 200	Más de 200 y hasta 250	Más de 250 y hasta 300	Más de 300 y hasta 625	Más de 625 y hasta 1.250	Más de 1.250 y hasta 2.500	Más de 2.500 y hasta 5.000	Más de 5.000	No determinada	Total de Explotaciones	
1	Totales	63	74	137	111	51	24	37	14	6	7	12	1	—	—	—	1	538	1
2	Azul	—	—	2	—	—	—	—	—	—	—	—	—	—	—	—	—	2	2
3	Balcarce	—	1	—	—	—	—	—	—	—	—	—	—	—	—	—	—	1	3
4	Baradero	—	—	—	—	—	—	—	—	—	—	1	—	—	—	—	—	1	4
5	Bolívar	1	—	—	—	—	—	—	—	—	—	—	—	—	—	—	—	1	5
6	Brandsen	—	—	1	—	—	—	—	—	—	—	—	—	—	—	—	—	1	6
7	Campana	7	2	8	2	2	1	3	3	1	2	3	1	—	—	—	—	35	7
8	Coronel Suárez	—	1	—	—	—	—	—	—	—	—	—	—	—	—	—	—	1	8
9	Chacabuco	2	1	—	—	—	—	—	—	—	—	—	—	—	—	—	—	3	9
10	General Alvarado	—	—	—	—	1	—	—	—	—	—	1	—	—	—	—	—	2	10
11	General Madariaga	—	1	1	1	1	—	—	—	—	—	—	—	—	—	—	—	4	11
12	General Uriburu	—	2	—	1	2	1	3	2	—	2	—	—	—	—	—	—	13	12
13	La Plata	—	—	1	—	—	—	—	—	—	—	—	—	—	—	—	—	1	13
14	Las Conchas	23	19	13	14	8	7	2	1	—	—	1	—	—	—	—	—	88	14
15	Lincoln	—	—	1	—	—	—	—	—	—	—	—	—	—	—	—	—	1	15
16	Lobería	—	—	1	1	—	—	—	—	—	—	—	—	—	—	—	—	2	16
17	Magdalena	—	—	—	1	1	—	—	—	—	—	—	—	—	—	—	—	2	17
18	Nueve de Julio	—	—	—	—	—	—	—	—	—	—	1	—	—	—	—	—	1	18
19	Olavarría	—	—	1	—	1	—	—	—	—	—	—	—	—	—	—	—	2	19
20	Pergamino	—	—	1	—	—	—	—	—	—	—	—	—	—	—	—	—	1	20
21	Puán	—	—	—	—	—	—	—	—	—	—	1	—	—	—	—	—	1	21
22	Rauch	—	—	—	—	—	—	—	—	1	—	—	—	—	—	—	—	1	22
23	Roque Pérez	1	—	—	—	—	—	—	—	—	—	—	—	—	—	—	—	1	23
24	San Fernando	29	45	104	89	35	15	29	8	3	2	4	—	—	—	—	1	364	24
25	San Vicente	—	1	—	—	—	—	—	—	—	—	—	—	—	—	—	—	1	25
26	Seis de Septiembre	—	—	1	—	—	—	—	—	—	—	—	—	—	—	—	—	1	26
27	Tandil	—	1	1	2	—	—	—	—	—	—	—	—	—	—	—	—	4	27
28	Tres Arroyos	—	—	1	—	—	—	—	—	—	1	—	—	—	—	—	—	2	28
29	Veinticinco de Mayo	—	—	—	—	—	—	—	—	1	—	—	—	—	—	—	—	1	29

PROVINCIA DE CATAMARCA

1	**Totales**	3	5	2	6	1	3	6	2	4	3	2	6	7	5	7	3	65	1
2	Ambato	—	1	—	—	—	—	—	—	—	—	—	—	—	—	—	—	1	2
3	Belén	—	—	—	—	—	—	—	—	—	—	—	—	—	—	—	1	1	3
4	Capayán	2	—	—	2	1	2	4	—	—	2	2	3	3	3	3	2	29	4
5	El Alto	—	—	—	—	—	—	—	1	—	—	—	—	—	—	—	—	1	5
6	Esquiú	—	—	1	4	—	1	2	—	1	1	—	—	—	—	—	—	10	6
7	La Paz	—	1	—	—	—	—	—	1	—	—	—	3	2	2	4	—	13	7
8	Santa Rosa	1	3	1	—	—	—	—	—	3	—	—	—	2	—	—	—	10	8

PROVINCIA DE CORDOBA

1	**Totales**	40	51	118	172	78	71	63	53	21	24	37	18	22	6	4	10	788	1
2	Calamuchita	—	—	2	2	3	1	1	1	—	—	1	—	—	—	—	—	11	2
3	Colón	—	—	3	—	—	—	1	—	—	—	—	—	—	—	—	—	4	3
4	Cruz del Eje	—	1	3	15	2	5	4	5	1	3	4	4	11	4	—	—	62	4
5	General Roca	—	—	—	2	—	—	—	—	—	—	1	—	—	—	—	—	3	5
6	Ischilín	—	—	—	2	1	1	—	3	1	—	3	1	—	—	—	—	12	6
7	Juárez Celman	—	—	—	—	—	—	—	—	—	—	1	1	—	—	—	—	2	7
8	Marcos Juárez	1	—	—	—	—	—	—	—	—	—	—	—	—	—	—	—	1	8
9	Minas	—	1	—	—	—	—	—	—	—	—	—	—	—	—	—	—	1	9
10	Pocho	—	2	1	—	1	1	2	3	2	2	1	—	—	1	1	1	18	10
11	Punilla	—	—	1	—	—	—	—	—	—	—	—	—	—	—	—	—	1	11
12	Río Cuarto	—	—	—	—	—	—	—	1	—	—	—	—	—	—	—	—	1	12
13	Río Primero	33	37	82	106	43	42	38	26	6	15	13	1	2	—	—	3	447	13
14	Río Seco	1	1	2	6	1	9	—	2	6	—	3	3	1	1	—	—	36	14
15	Río Segundo	—	1	—	—	1	1	—	—	—	—	—	—	—	—	—	—	3	15
16	San Alberto	—	—	3	3	1	4	6	1	—	—	2	4	3	—	1	—	28	16
17	San Javier	—	—	2	—	—	1	—	—	—	—	1	—	—	—	—	—	4	17
18	San Justo	1	3	3	8	4	2	2	2	—	—	2	—	—	—	—	4	31	18
19	Santa María	—	—	—	—	—	—	—	1	—	—	—	—	—	—	—	—	1	19
20	Sobremonte	—	—	—	—	—	—	—	—	—	—	—	—	3	—	—	—	3	20
21	Tercero Abajo	—	—	—	—	—	1	—	—	—	—	—	—	—	—	—	—	1	21
22	Tercero Arriba	—	—	—	2	—	—	1	—	1	—	—	—	—	—	—	—	4	22
23	Totoral	3	4	9	16	10	1	5	5	1	1	2	2	1	—	—	—	60	23
24	Tulumba	1	1	7	10	11	2	3	3	3	3	3	2	1	—	2	2	54	24

EXPLOTACIONES CLASIFICADAS SEGUN EXTENSION TOTAL DEL CAMPO

TIPO DE EXPLOTACION: MONTE FORESTAL

PROVINCIA DE CORRIENTES

N.º de orden	DEPARTAMENTOS	NUMERO DE EXPLOTACIONES																	N.º de orden
		Hasta 5 Hectáreas	Más de 5 y hasta 10	Más de 10 y hasta 25	Más de 25 y hasta 50	Más de 50 y hasta 75	Más de 75 y hasta 100	Más de 100 y hasta 150	Más de 150 y hasta 200	Más de 200 y hasta 250	Más de 250 y hasta 300	Más de 300 y hasta 625	Más de 625 y hasta 1.250	Más de 1.250 y hasta 2.500	Más de 2.500 y hasta 5.000	Más de 5.000	No determinada	Total de Explotaciones	
1	**Totales**	—	2	—	2	2	3	1	1	—	1	2	2	—	—	—	—	16	1
2	Curuzú Cuatiá	—	—	—	—	—	1	—	1	—	—	—	—	—	—	—	—	2	2
3	Empedrado	—	—	—	1	—	—	—	—	—	—	—	—	—	—	—	—	1	3
4	Esquina	—	—	—	—	—	1	—	—	—	—	—	—	—	—	—	—	1	4
5	Ituzaingó	—	—	—	—	—	1	—	—	—	—	—	—	—	—	—	—	1	5
6	Lavalle	—	1	—	—	—	—	—	—	—	—	—	—	—	—	—	—	1	6
7	Mercedes	—	—	—	—	1	—	—	—	—	—	—	1	—	—	—	—	2	7
8	Monte Caseros	—	—	—	—	1	—	—	—	—	—	—	1	—	—	—	—	2	8
9	Paso de los Libres	—	—	—	—	—	—	—	—	—	—	1	—	—	—	—	—	1	9
10	Saladas	—	—	—	—	—	—	1	—	—	—	—	—	—	—	—	—	1	10
11	San Cosme	—	1	—	1	—	—	—	—	—	—	—	—	—	—	—	—	2	11
12	San Martín	—	—	—	—	—	—	—	—	—	1	—	—	—	—	—	—	1	12
13	San Miguel	—	—	—	—	—	—	—	—	—	—	1	—	—	—	—	—	1	13

PROVINCIA DE ENTRE RIOS

1	**Totales**	4	12	54	68	22	21	20	22	5	5	23	10	4	—	—	3	273	1
2	Concordia	—	—	—	3	—	—	—	—	—	—	1	—	—	—	—	—	4	2
3	Diamante	—	—	—	1	—	—	—	—	—	—	1	—	—	—	—	—	2	3
4	Federación	—	—	—	—	—	—	—	—	1	—	1	1	—	—	—	—	3	4
5	Gualeguay	—	—	—	—	1	—	—	—	—	—	—	—	—	—	—	—	1	5
6	Gualeguaychú	2	12	48	54	19	17	18	18	4	4	17	6	2	—	—	—	221	6
7	La Paz	—	—	1	2	—	1	2	1	—	—	—	—	—	—	—	3	10	7
8	Nogoyá	—	—	2	4	—	—	—	2	—	1	—	—	—	—	—	—	9	8
9	Paraná	2	—	1	—	—	1	—	—	—	—	1	—	—	—	—	—	5	9
10	Rosario Tala	—	—	—	—	1	—	—	—	—	—	—	—	—	—	—	—	1	10
11	San José de Feliciano	—	—	1	—	—	2	—	—	—	—	—	2	2	—	—	—	7	11

12	Uruguay	—	—	—	—	—	—	—	—	—	—	2	1	—	—	—	—	3	12
13	Villaguay	—	—	1	4	1	—	—	1	—	—	—	—	—	—	—	—	7	13

PROVINCIA DE JUJUY

1	**Totales**	1	—	—	—	—	—	—	1	1	—	—	—	1	2	1	1	8	1
2	El Carmen	—	—	—	—	—	—	—	—	1	—	—	—	—	—	—	—	1	2
3	Gobernador Ovejero	—	—	—	—	—	—	—	—	—	—	—	—	—	—	—	1	1	3
4	San Antonio	—	—	—	—	—	—	—	—	—	—	—	—	—	1	—	—	1	4
5	San Pedro	—	—	—	—	—	—	—	—	—	—	—	—	1	1	1	—	3	5
6	Tumbaya	—	—	—	—	—	—	—	1	—	—	—	—	—	—	—	—	1	6
7	Yavi	1	—	—	—	—	—	—	—	—	—	—	—	—	—	—	—	1	7

PROVINCIA DE LA RIOJA

1	**Totales**	1	2	1	—	1	6	4	3	1	1	2	1	2	3	3	2	33	1
2	Belgrano	—	—	—	—	—	—	—	—	—	1	—	—	2	—	—	—	3	2
3	Capital	—	1	—	—	—	—	—	—	—	—	—	—	—	1	—	—	2	3
4	Chilecito	—	—	—	—	—	—	—	—	—	—	—	—	—	1	—	—	1	4
5	Gobernador Gordillo	—	—	—	—	—	—	—	—	—	—	—	—	—	—	1	—	1	5
6	Independencia	—	—	—	—	—	—	—	—	—	—	—	—	—	1	1	—	2	6
7	Ocampo	—	—	—	—	—	1	1	1	—	—	1	1	—	—	1	1	7	7
8	Roca	1	—	1	—	—	5	1	1	1	—	—	—	—	—	—	1	11	8
9	San Martín	—	1	—	—	1	—	2	1	—	—	1	—	—	—	—	—	6	9

PROVINCIA DE MENDOZA

1	**Totales**	4	2	5	3	—	1	4	—	—	—	—	—	—	—	—	15	34	1
2	General Alvear	—	1	—	—	—	—	—	—	—	—	—	—	—	—	—	—	1	2
3	Guaymallén	1	—	—	—	—	—	—	—	—	—	—	—	—	—	—	—	1	3
4	La Paz	—	—	—	—	—	—	—	—	—	—	—	—	—	—	—	2	2	4
5	Lavalle	—	—	1	1	—	—	4	—	—	—	—	—	—	—	—	3	9	5
6	Maipú	2	—	2	—	—	—	—	—	—	—	—	—	—	—	—	1	5	6
7	San Rafael	1	—	1	2	—	—	—	—	—	—	—	—	—	—	—	6	10	7
8	Santa Rosa	—	—	—	—	—	—	—	—	—	—	—	—	—	—	—	1	1	8
9	Tunuyán	—	1	1	—	—	1	—	—	—	—	—	—	—	—	—	2	5	9

EXPLOTACIONES CLASIFICADAS SEGUN EXTENSION TOTAL DEL CAMPO

TIPO DE EXPLOTACION: MONTE FORESTAL

PROVINCIA DE SALTA

N.º de orden	DEPARTAMENTOS	NUMERO DE EXPLOTACIONES																	N.º de orden
		Hasta 5 Hectáreas	Más de 5 y hasta 10	Más de 10 y hasta 25	Más de 25 y hasta 50	Más de 50 y hasta 75	Más de 75 y hasta 100	Más de 100 y hasta 150	Más de 150 y hasta 200	Más de 200 y hasta 250	Más de 250 y hasta 300	Más de 300 y hasta 625	Más de 625 y hasta 1.250	Más de 1.250 y hasta 2.500	Más de 2.500 y hasta 5.000	Más de 5.000	No determinada	Total de Explotaciones	
1	**Totales**	7	12	5	5	4	1	—	—	—	—	—	6	6	6	12	—	64	1
2	Anta	—	1	2	2	4	—	—	—	—	—	—	—	—	—	—	—	9	2
3	Caldera	—	—	—	2	—	—	—	—	—	—	—	1	—	—	—	—	3	3
4	Campo Santo	1	—	—	—	—	—	—	—	—	—	—	1	—	—	2	—	4	4
5	Capital	6	11	2	—	—	—	—	—	—	—	—	—	—	—	—	—	19	5
6	Iruya	—	—	1	—	—	—	—	—	—	—	—	—	—	—	—	—	1	6
7	Metán	—	—	—	—	—	1	—	—	—	—	—	1	—	1	1	—	4	7
8	Orán	—	—	—	—	—	—	—	—	—	—	—	3	5	4	8	—	20	8
9	Rosario de la Frontera	—	—	—	1	—	—	—	—	—	—	—	—	1	1	1	—	4	9

PROVINCIA DE SAN JUAN

1	**Totales**	11	7	3	2	—	—	—	—	—	—	—	—	—	—	—	1	24	1
2	Caucete	—	—	—	—	—	—	—	—	—	—	—	—	—	—	—	1	1	2
3	Nueve de Julio	—	—	—	1	—	—	—	—	—	—	—	—	—	—	—	—	1	3
4	Pocito	4	4	2	—	—	—	—	—	—	—	—	—	—	—	—	—	10	4
5	Santa Lucía	1	—	—	—	—	—	—	—	—	—	—	—	—	—	—	—	1	5
6	Sarmiento	1	—	—	—	—	—	—	—	—	—	—	—	—	—	—	—	1	6
7	Trinidad	5	3	1	1	—	—	—	—	—	—	—	—	—	—	—	—	10	7

PROVINCIA DE SAN LUIS

1	**Totales**	1	3	16	22	16	8	20	16	9	5	23	17	11	9	2	—	178	1
2	Ayacucho	—	—	7	6	5	3	8	6	6	3	10	8	3	4	—	—	69	2
3	Belgrano	—	1	2	2	2	3	4	4	2	—	7	3	3	1	1	—	35	3
4	Capital	1	—	1	3	3	—	5	3	1	2	3	6	3	4	1	—	36	4

6	Junín	—	1	5	9	5	2	1	3	—	—	2	—	—	—	—	—	28	6
7	Pedernera	—	—	—	—	—	—	2	—	—	—	—	—	1	—	—	—	3	7
8	Pringles	—	—	—	—	—	—	—	—	—	—	—	—	1	—	—	—	1	8
9	San Martín	—	1	—	—	—	—	—	—	—	—	1	—	—	—	—	—	2	9

PROVINCIA DE SANTA FE

1	**Totales**	4	2	5	4	1	4	2	4	—	1	1	—	1	2	4	—	35	1
2	Capital	—	—	2	—	—	—	—	1	—	—	—	—	—	—	—	—	3	2
3	Caseros	1	—	—	—	—	—	—	—	—	—	—	—	—	—	—	—	1	3
4	Garay	—	—	—	—	—	—	—	1	—	—	—	—	—	—	—	—	1	4
5	General Obligado	—	—	1	—	—	1	—	—	—	1	1	—	—	1	4	—	9	5
6	Las Colonias	—	2	—	—	—	—	—	—	—	—	—	—	—	—	—	—	2	6
7	Nueve de Julio	—	—	—	—	—	—	1	1	—	—	—	—	—	—	—	—	2	7
8	Rosario	1	—	—	—	—	—	—	—	—	—	—	—	—	—	—	—	1	8
9	San Cristóbal	—	—	—	—	—	1	—	—	—	—	—	—	—	—	—	—	1	9
10	San Jerónimo	2	—	—	—	—	—	—	—	—	—	—	—	—	—	—	—	2	10
11	San Justo	—	—	2	3	1	2	1	1	—	—	—	—	—	—	—	—	10	11
12	Vera	—	—	—	1	—	—	—	—	—	—	—	—	1	1	—	—	3	12

PROVINCIA DE SANTIAGO DEL ESTERO

1	**Totales**	3	2	8	4	—	2	3	2	—	1	5	7	5	2	20	3	67	1
2	Alberdi	—	—	—	—	—	—	—	—	—	—	—	—	—	1	4	—	5	2
3	Atamisqui	—	—	—	—	—	—	—	—	—	—	—	—	—	—	—	1	1	3
4	Avellaneda	—	—	5	—	—	—	—	—	—	—	—	—	—	—	—	—	5	4
5	Belgrano	—	—	—	—	—	—	—	—	—	—	—	—	—	—	—	1	1	5
6	Copo	—	—	—	—	—	—	—	—	—	—	—	—	—	—	1	—	1	6
7	Choya	—	—	—	1	—	—	2	—	—	—	1	—	1	—	—	—	5	7
8	Giménez	1	—	—	—	—	—	1	—	—	—	1	—	—	—	—	—	3	8
9	Guasayán	—	—	—	1	—	—	—	—	—	1	—	2	1	—	1	—	6	9
10	La Banda	1	—	3	1	—	2	—	1	—	—	—	1	—	—	—	—	9	10
11	Mariano Moreno	—	—	—	—	—	—	—	—	—	—	2	—	1	—	10	—	13	11
12	Ojo de Agua	—	—	—	—	—	—	—	1	—	—	1	—	—	—	—	1	3	12
13	Quebrachos	—	—	—	1	—	—	—	—	—	—	—	2	1	—	1	—	5	13
14	Río Hondo	1	2	—	—	—	—	—	—	—	—	—	—	—	—	—	—	3	14
15	Rivadavia	—	—	—	—	—	—	—	—	—	—	—	1	—	—	1	—	2	15
16	Salavina	—	—	—	—	—	—	—	—	—	—	—	—	—	—	1	—	1	16
17	Sarmiento	—	—	—	—	—	—	—	—	—	—	—	1	—	—	—	—	1	17
18	Veintiocho de Marzo	—	—	—	—	—	—	—	—	—	—	—	—	1	1	1	—	3	18

EXPLOTACIONES CLASIFICADAS SEGUN EXTENSION TOTAL DEL CAMPO

TIPO DE EXPLOTACION: MONTE FORESTAL

PROVINCIA DE TUCUMAN

N.° de orden	DEPARTAMENTOS	NUMERO DE EXPLOTACIONES																Total de Explotaciones	N.° de orden
		Hasta 5 Hectáreas	Más de 5 y hasta 10	Más de 10 y hasta 25	Más de 25 y hasta 50	Más de 50 y hasta 75	Más de 75 y hasta 100	Más de 100 y hasta 150	Más de 150 y hasta 200	Más de 200 y hasta 250	Más de 250 y hasta 300	Más de 300 y hasta 625	Más de 625 y hasta 1.250	Más de 1.250 y hasta 2.500	Más de 2.500 y hasta 5.000	Más de 5.000	No determinada		
1	**Totales**	2	6	10	11	5	6	5	6	4	3	12	7	3	2	3	—	85	1
2	Burruyacú	—	2	1	9	4	4	2	5	1	2	8	6	2	1	1	—	48	2
3	Capital	1	—	—	1	—	—	—	—	—	—	—	—	—	—	—	—	2	3
4	Cruz Alta	—	—	—	—	—	—	—	1	1	1	—	—	1	—	—	—	4	4
5	Chicligasta	—	—	—	1	—	—	—	—	—	—	—	—	—	—	1	—	2	5
6	Famaillá	—	1	—	—	—	—	—	—	—	—	—	—	—	—	—	—	1	6
7	Graneros	—	—	4	—	1	1	—	—	1	—	—	1	—	—	—	—	8	7
8	Leales	—	3	3	—	1	—	1	—	—	—	2	—	—	1	—	—	11	8
9	Monteros	—	—	1	—	—	—	—	—	—	—	—	—	—	—	—	—	1	9
10	Río Chico	—	—	1	—	—	1	—	—	1	—	1	—	—	—	1	—	5	10
11	Taff	—	—	—	—	—	—	—	—	—	—	1	—	—	—	—	—	1	11
12	Trancas	1	—	—	—	—	—	1	—	—	—	—	—	—	—	—	—	2	12

TERRITORIO DEL CHACO

1	**Totales**	—	—	4	—	—	6	—	1	1	—	1	1	2	1	5	—	22	1
2	Campo del Cielo	—	—	1	—	—	2	—	1	—	—	—	—	—	—	—	—	4	2
3	Martínez de Hoz	—	—	—	—	—	—	—	—	—	—	—	—	1	—	—	—	1	3
4	Napalpí	—	—	1	—	—	2	—	—	—	—	1	—	1	—	—	—	5	4
5	Resistencia	—	—	2	—	—	1	—	—	—	—	—	1	—	—	2	—	6	5
6	Tapenaga	—	—	—	—	—	1	—	—	1	—	—	—		1	3	—	6	6

TERRITORIO DEL CHUBUT

1	**Totales**	—	—	—	—	—	—	—	—	1	—	1	—	—	—	—	—	2	1
2	Futaleufú	—	—	—	—	—	—	—	—		—		—	—	—	—	—		

TERRITORIO DE FORMOSA

1	**Totales**	3	2	—	—	—	—	—	—	—	—	—	—	—	—	1	—	6	1
2	Formosa	3	2	—	—	—	—	—	—	—	—	—	—	—	—	—	—	5	2
3	Pirané	—	—	—	—	—	—	—	—	—	—	—	—	—	—	1	—	1	3

TERRITORIO DE LA PAMPA

1	**Totales**	—	2	1	—	—	1	1	1	1	1	3	1	7	2	2	—	23	1
2	Atreucó	—	—	—	—	—	—	1	—	—	—	—	—	—		—	—	1	2
3	Caleu Caleu	—	—	—	—	—	—	—		—	1	—	—	—	—	—	—	1	3
4	Catriló	—	—	—	—	—	—	—	—	—	—	—	—	2	—	—	—	2	4
5	Conhello	—	—	1	—	—	1	—	1	—	—	1	1	—	1	1	—	7	5
6	Guatraché	—	—	—	—	—	—	—	—	—	—	1	—	1	—	—	—	2	6
7	Loventuel	—	—	—	—	—	—	—	—	—	—	—	—	1	—	—	—	1	7
8	Rancul	—	—	—	—	—	—	—	—	—	—	—	—	3	1	—	—	4	8
9	Realicó	—	1	—	—	—	—	—	—	—	—	—	—	—	—	—	—	1	9
10	Toay	—	—	—	—	—	—	—	—	—	—	—	—	—	—	1	—	1	10
11	Trenel	—	—	—	—	—	—	—	—	—	—	1	—	—	—	—	—	1	11
12	Utracán	—	1	—	—	—	—	—	—	1	—	—	—	—	—	—	—	2	12

TERRITORIO DE MISIONES

1	**Totales**	—	3	5	2	2	4	—	—	1	—	—	1	1	—	5	—	24	1
2	Apóstoles	—	1	—	—	—	—	—	—	—	—	—	—	—	—	—	—	1	2
3	Cainguas	—	1	1	1	1	—	—	—	—	—	—	—	—	—	—	—	4	3
4	Candelaria	—	—	—	—	—	1	—	—	—	—	—	—	—	—	—	—	1	4
5	Concepción	—	—	1	1	—	—	—	—	1	—	—	—	—	—	—	—	3	5
6	Guaraní	—	—	—	—	—	—	—	—	—	—	—	—	—	—	2	—	2	6
7	Iguazú	—	—	—	—	—	—	—	—	—	—	—	—	—	—	1	—	1	7
8	San Ignacio	—	1	2	—	1	1	—	—	—	—	—	1	—	—	—	—	6	8
9	San Javier	—	—	—	—	—	1	—	—	—	—	—	—	1	—	1	—	3	9
10	San Pedro	—	—	1	—	—	1	—	—	—	—	—	—	—	—	1	—	3	10

TERRITORIO DE NEUQUEN

1	**Totales**	1	—	—	—	—	—	—	—	—	—	—	—	—	—	—	—	1	1
2	Los Lagos	1	—	—	—	—	—	—	—	—	—	—	—	—	—	—	—	1	2

EXPLOTACIONES CLASIFICADAS SEGUN EXTENSION TOTAL DEL CAMPO

TIPO DE EXPLOTACION: MONTE FORESTAL

TERRITORIO DE RIO NEGRO

N.º de orden	DEPARTAMENTOS	NUMERO DE EXPLOTACIONES															No determinada	Total de Explotaciones	N.º de orden
		Hasta 5 Hectáreas	Más de 5 y hasta 10	Más de 10 y hasta 25	Más de 25 y hasta 50	Más de 50 y hasta 75	Más de 75 y hasta 100	Más de 100 y hasta 150	Más de 150 y hasta 200	Más de 200 y hasta 250	Más de 250 y hasta 300	Más de 300 y hasta 625	Más de 625 y hasta 1.250	Más de 1.250 y hasta 2.500	Másde 2.500 y hasta 5.000	Más de 5.000			
1	**Totales**	—	—	—	2	—	2	—	—	—	—	2	—	—	1	—	—	7	1
2	Avellaneda	—	—	—	—	—	1	—	—	—	—	—	—	—	—	—	—	1	2
3	Bariloche	—	—	—	2	—	1	—	—	—	—	2	—	—	—	—	—	5	3
4	General Roca	—	—	—	—	—	—	—	—	—	—	—	—	—	1	—	—	1	4

TERRITORIO DE TIERRA DEL FUEGO

1	**Totales**	—	—	—	—	—	—	—	1	—	—	—	—	—	—	—	—	1	1
2	Ushuaia	—	—	—	—	—	—	—	1	—	—	—	—	—	—	—	—	1	2

EXPLOTACIONES CLASIFICADAS SEGUN EXTENSION TOTAL DEL CAMPO

TIPO DE EXPLOTACION: VIVERO

N.º de orden	PROVINCIAS Y TERRITORIOS	NUMERO DE EXPLOTACIONES					No determinada	Total de Explotaciones	N.º de orden
		Hasta 5 hectáreas	Más de 5 y hasta 10	Más de 10 y hasta 25	Más de 25 y hasta 50	Más de 50			
1	**Totales de la República**	118	34	35	25	31	3	246	1
	PROVINCIAS								
2	Buenos Aires	41	13	13	10	11	—	88	2
3	Catamarca	2	—	2	—	—	—	4	3
4	Córdoba	4	5	4	1	2	1	17	4
5	Corrientes	9	1	1	—	—	—	11	5
6	Entre Ríos	11	1	2	6	3	—	23	6
7	Jujuy	1	—	—	—	1	—	2	7
8	La Rioja	—	—	—	—	2	—	2	8
9	Mendoza	3	1	—	1	1	—	6	9
10	Salta	1	—	—	—	1	1	3	10
11	San Juan	7	3	—	—	3	—	13	11
12	San Luis	1	—	—	1	—	—	2	12
13	Santa Fe	19	6	4	4	1	—	34	13
14	Santiago del Estero	1	—	—	1	2	1	5	14
15	Tucumán	8	—	—	—	1	—	9	15
	TERRITORIOS								
16	Chaco	1	—	—	—	1	—	2	16
17	Chubut	—	—	—	—	—	—	—	17
18	Formosa	—	—	—	—	1	—	1	18
19	La Pampa	2	1	1	—	—	—	4	19
20	Los Andes	—	—	—	—	—	—	—	20
21	Misiones	5	1	4	1	—	—	11	21
22	Neuquén	1	—	1	—	—	—	2	22
23	Río Negro	1	2	3	—	1	—	7	23
24	Santa Cruz	—	—	—	—	—	—	—	24
25	Tierra del Fuego	—	—	—	—	—	—	—	25

EXPLOTACIONES CLASIFICADAS SEGUN EXTENSION TOTAL DEL CAMPO

TIPO DE EXPLOTACION: VIVERO

PROVINCIA DE BUENOS AIRES

N.° de orden	PARTIDOS Y DEPARTAMENTOS	NUMERO DE EXPLOTACIONES					No determinada	Total de Explotaciones	N.° de orden
		Hasta 5 hectáreas	Más de 5 y hasta 10	Más de 10 y hasta 25	Más de 25 y hasta 50	Más de 50			
1	**Totales**	41	13	13	10	11	—	88	1
2	Azul	1	1	—	—	—	—	2	2
3	Bahía Blanca	—	—	—	1	—	—	1	3
4	Baradero	1	—	1	—	1	—	3	4
5	Bolívar	—	1	—	1	1	—	3	5
6	Coronel Dorrego	—	—	1	—	—	—	1	6
7	Coronel Pringles	—	—	1	—	—	—	1	7
8	Chacabuco	1	—	—	—	—	—	1	8
9	Esteban Echeverría	—	—	—	1	1	—	2	9
10	General Alvarado	—	—	—	1	—	—	1	10
11	General Las Heras	3	—	—	—	—	—	3	11
12	General Rodríguez	1	1	—	—	1	—	3	12
13	General San Martín	5	—	—	1	—	—	6	13
14	General Sarmiento	—	—	1	1	—	—	2	14
15	General Villegas	—	—	—	—	1	—	1	15
16	La Plata	6	—	—	—	—	—	6	16
17	Las Conchas	—	1	—	—	—	—	1	17
18	Lobos	1	—	1	—	—	—	2	18
19	Luján	2	1	—	1	—	—	4	19
20	Marcelino Ugarte	—	—	—	—	1	—	1	20
21	Marcos Paz	1	—	—	—	—	—	1	21
22	Matanza	3	—	—	2	1	—	6	22
23	Mercedes	3	—	—	—	—	—	3	23
24	Merlo	—	1	—	—	—	—	1	24
25	Nueve de Julio	1	—	—	—	1	—	2	25
26	Olavarría	1	—	—	—	1	—	2	26
27	Pergamino	—	—	1	—	1	—	2	27
28	Pilar	—	1	1	—	—	—	2	28
29	Quilmes	—	1	—	—	—	—	1	29
30	Rojas	1	—	—	—	—	—	1	30

31	Saavedra	1	—	—	—	—	—	1	31
32	San Isidro	—	1	—	—	—	—	1	32
33	San Pedro	3	1	—	—	—	—	4	33
34	San Vicente	1	—	—	—	—	—	1	34
35	Seis de Septiembre	3	1	2	—	—	—	6	35
36	Trenque Lauquen	—	—	1	—	—	—	1	36
37	Veinticinco de Mayo	—	1	—	—	—	—	1	37
38	Vicente López	2	1	2	1	—	—	6	38
39	Villarino	—	—	1	—	1	—	2	39

PROVINCIA DE CATAMARCA

1	**Totales**	2	—	2	—	—	—	4	1
2	Andalgalá	—	—	1	—	—	—	1	2
3	Capital	1	—	1	—	—	—	2	3
4	Santa Rosa	1	—	—	—	—	—	1	4

PROVINCIA DE CORDOBA

1	**Totales**	4	5	4	1	2	1	17	1
2	Capital	1	1	—	—	—	—	2	2
3	Colón	1	1	—	1	—	—	3	3
4	Marcos Juárez	—	—	2	—	1	—	3	4
5	Río Cuarto	—	—	2	—	—	—	2	5
6	Río Segundo	—	1	—	—	—	—	1	6
7	San Javier	1	—	—	—	—	—	1	7
8	San Justo	1	—	—	—	—	1	2	8
9	Tercero Abajo	—	1	—	—	—	—	1	9
10	Unión	—	1	—	—	1	—	2	10

PROVINCIA DE CORRIENTES

1	**Totales**	9	1	1	—	—	—	11	1
2	Bella Vista	9	—	—	—	—	—	9	2
3	Esquina	—	1	—	—	—	—	1	3
4	Monte Caseros	—	—	1	—	—	—	1	4

EXPLOTACIONES CLASIFICADAS SEGUN EXTENSION TOTAL DEL CAMPO

TIPO DE EXPLOTACION: VIVERO

PROVINCIA DE ENTRE RIOS

N.º de orden	DEPARTAMENTOS	NUMERO DE EXPLOTACIONES					No determinada	Total de Explotaciones	N.º de orden
		Hasta 5 hectáreas	Más de 5 y hasta 10	Más de 10 y hasta 25	Más de 25 y hasta 50	Más de 50			
1	**Totales**	11	1	2	6	3	—	23	1
2	Concordia	4	—	2	2	1	—	9	2
3	Diamante	—	—	—	1	—	—	1	3
4	Federación	—	—	—	—	1	—	1	4
5	Gualeguay	5	—	—	1	—	—	6	5
6	Gualeguaychú	2	—	—	1	—	—	3	6
7	Nogoyá	—	—	—	—	1	—	1	7
8	Paraná	—	1	—	1	—	—	2	8

PROVINCIA DE JUJUY

1	**Totales**	1	—	—	—	1	—	2	1
2	El Carmen	1	—	—	—	1	—	2	2

PROVINCIA DE LA RIOJA

1	**Totales**	—	—	—	—	2	—	2	1
2	Arauco	—	—	—	—	1	—	1	2
3	Capital	—	—	—	—	1	—	1	3

PROVINCIA DE MENDOZA

1	**Totales**	3	1	—	1	1	—	6	1
2	Godoy Cruz	1	—	—	—	—	—	1	2

3	Luján	—	—	—	1	—	—	1	3
4	San Martín	1	—	—	—	—	—	1	4
5	San Rafael	1	1	—	—	1	—	3	5

PROVINCIA DE SALTA

1	**Totales**	1	—	—	—	1	1	3	1
2	Caldera	—	—	—	—	—	1	1	2
3	Capital	1	—	—	—	1	—	2	3

PROVINCIA DE SAN JUAN

1	**Totales**	7	3	1	1	1	—	13	1
2	Angaco Sud	—	—	—	—	1	—	1	2
3	Pocito	—	—	—	1	—	—	1	3
4	Santa Lucía	1	—	—	—	—	—	1	4
5	Trinidad	6	3	—	—	—	—	9	5
6	Veinticinco de Mayo	—	—	1	—	—	—	1	6

PROVINCIA DE SAN LUIS

1	**Totales**	1	—	—	1	—	—	2	1
2	Capital	—	—	—	1	—	—	1	2
3	Pedernera	1	—	—	—	—	—	1	3

PROVINCIA DE SANTA FE

1	**Totales**	19	6	4	4	1	—	34	1
2	Capital	—	—	1	—	—	—	1	2
3	Caseros	2	1	—	—	—	—	3	3
4	Castellanos	—	1	—	—	—	—	1	4
5	Constitución	1	1	—	—	—	—	2	5
6	Garay	—	—	1	—	—	—	1	6
7	General López	2	—	—	1	1	—	4	7
8	General Obligado	—	—	1	1	—	—	2	8
9	Iriondo	—	1	—	—	—	—	1	9

EXPLOTACIONES CLASIFICADAS SEGUN EXTENSION TOTAL DEL CAMPO

TIPO DE EXPLOTACION: VIVERO

Provincia de Santa Fe (Continuación)

N.° de orden	DEPARTAMENTOS	NUMERO DE EXPLOTACIONES					No determinada	Total de Explotaciones	N.° de orden
		Hasta 5 hectáreas	Más de 5 y hasta 10	Más de 10 y hasta 25	Más de 25 y hasta 50	Más de 50			
10	Rosario	11	1	—	2	—	—	14	10
11	San Jerónimo	—	—	1	—	—	—	1	11
12	San Lorenzo	1	1	—	—	—	—	2	12
13	San Martín	2	—	—	—	—	—	2	13

PROVINCIA DE SANTIAGO DEL ESTERO

1	**Totales**	1	—	—	1	2	1	5	1
2	Capital	1	—	—	1	—	—	2	2
3	Robles	—	—	—	—	2	—	2	3
4	Salavina	—	—	—	—	—	1	1	4

PROVINCIA DE TUCUMAN

1	**Totales**	8	—	—	—	1	—	9	1
2	Capital	8	—	—	—	1	—	9	2

TERRITORIO DEL CHACO

1	**Totales**	1	—	—	—	1	—	2	1
2	Bermejo	1	—	—	—	—	—	1	2
3	Resistencia	—	—	—	—	1	—	1	3

1	**Totales**	—	—	—	—	1	—	1	1
2	Pirané	—	—	—	—	1	—	1	2

TERRITORIO DE LA PAMPA

1	**Totales**	2	1	1	—	—	—	4	1
2	Capital	1	—	1	—	—	—	2	2
3	Maracó	1	1	—	—	—	—	2	3

TERRITORIO DE MISIONES

1	**Totales**	5	1	4	1	—	—	11	1
2	Cainguas	1	—	1	—	—	—	2	2
3	Candelaria	1	—	2	—	—	—	3	3
4	Iguazú	1	—	—	1	—	—	2	4
5	San Ignacio	1	1	1	—	—	—	3	5
6	San Pedro	1	—	—	—	—	—	1	6

TERRITORIO DE NEUQUEN

1	**Totales**	1	—	1	—	—	—	2	1
2	Confluencia	1	—	1	—	—	—	2	2

TERRITORIO DE RIO NEGRO

1	**Totales**	1	2	3	—	1	—	7	1
2	Adolfo Alsina	—	—	1	—	—	—	1	2
3	Avellaneda	—	—	—	—	1	—	1	3
4	General Roca	1	2	2	—	—	—	5	4

EXPLOTACIONES CLASIFICADAS SEGUN EXTENSION TOTAL DEL CAMPO

TIPO DE EXPLOTACION: JARDIN

N.° de orden	PROVINCIAS Y TERRITORIOS	NUMERO DE EXPLOTACIONES					No determinada	Total de Explotaciones	N.° de orden
		Hasta 5 hectáreas	Más de 5 y hasta 10	Más de 10 y hasta 25	Más de 25 y hasta 50	Más de 50			
1	**Totales de la República**	80	10	4	1	—	3	98	1
	PROVINCIAS								
2	Buenos Aires	59	5	1	—	—	—	65	2
3	Catamarca	—	—	—	—	—	—	—	3
4	Córdoba	1	1	1	—	—	—	3	4
5	Corrientes	—	—	—	—	—	—	—	5
6	Entre Ríos	1	—	—	—	—	1	2	6
7	Jujuy	—	—	—	—	—	—	—	7
8	La Rioja	—	—	—	—	—	—	—	8
9	Mendoza	2	—	—	—	—	—	2	9
10	Salta	1	1	—	—	—	—	2	10
11	San Juan	—	—	1	—	—	—	1	11
12	San Luis	—	—	—	—	—	—	—	12
13	Santa Fe	13	2	1	1	—	1	18	13
14	Santiago del Estero	1	1	—	—	—	—	2	14
15	Tucumán	1	—	—	—	—	—	1	15
	TERRITORIOS								
16	Chaco	—	—	—	—	—	—	—	16
17	Chubut	—	—	—	—	—	—	—	17
18	Formosa	1	—	—	—	—	—	1	18
19	La Pampa	—	—	—	—	—	1	1	19
20	Los Andes	—	—	—	—	—	—	—	20
21	Misiones	—	—	—	—	—	—	—	21
22	Neuquén	—	—	—	—	—	—	—	22
23	Río Negro	—	—	—	—	—	—	—	23
24	Santa Cruz	—	—	—	—	—	—	—	24
25	Tierra del Fuego	—	—	—	—	—	—	—	25

PROVINCIA DE BUENOS AIRES

N.º de orden	PARTIDOS Y DEPARTAMENTOS	NUMERO DE EXPLOTACIONES					No determinada	Total de Explotaciones	N.º de orden
		Hasta 5 hectáreas	Más de 5 y hasta 10	Más de 10 y hasta 25	Más de 25 y hasta 50	Más de 50			
1	**Totales**	59	5	1	—	—	—	65	1
2	Almirante Brown	1	1	—	—	—	—	2	2
3	Chascomús	1	—	—	—	—	—	1	3
4	General Arenales	1	—	—	—	—	—	1	4
5	General Las Heras	—	1	—	—	—	—	1	5
6	General San Martín	6	—	—	—	—	—	6	6
7	General Sarmiento	18	—	—	—	—	—	18	7
8	General Uriburu	1	—	—	—	—	—	1	8
9	Las Conchas	15	—	—	—	—	—	15	9
10	Matanza	6	1	—	—	—	—	7	10
11	Merlo	5	—	—	—	—	—	5	11
12	San Fernando	2	—	—	—	—	—	2	12
13	Seis de Septiembre	2	2	1	—	—	—	5	13
14	Vicente López	1	—	—	—	—	—	1	14

PROVINCIA DE CORDOBA

1	**Totales**	1	1	1	—	—	—	3	1
2	Capital	—	1	1	—	—	—	2	2
3	San Justo	1	—	—	—	—	—	1	3

PROVINCIA DE ENTRE RIOS

1	**Totales**	1	—	—	—	—	1	2	1
2	Concordia	1	—	—	—	—	—	1	2
3	Gualeguaychú	—	—	—	—	—	1	1	3

EXPLOTACIONES CLASIFICADAS SEGUN EXTENSION TOTAL DEL CAMPO

TIPO DE EXPLOTACION: JARDIN

PROVINCIA DE MENDOZA

N.º de orden	DEPARTAMENTOS	NUMERO DE EXPLOTACIONES					No determinada	Total de Explotaciones	N.º de orden
		Hasta 5 hectáreas	Más de 5 y hasta 10	Más de 10 y hasta 25	Más de 25 y hasta 50	Más de 50			
1	**Totales**	2	—	—	—	—	—	2	1
2	Guaymallén	1	—	—	—	—	—	1	2
3	Luján	1	—	—	—	—	—	1	3

PROVINCIA DE SALTA

1	**Totales**	1	1	—	—	—	—	2	1
2	Caldera	—	1	—	—	—	—	1	2
3	Capital	1	—	—	—	—	—	1	3

PROVINCIA DE SAN JUAN

1	**Totales**	—	—	1	—	—	—	1	1
2	Valle Fértil	—	—	1	—	—	—	1	2

PROVINCIA DE SANTA FE

1	**Totales**	13	2	1	1	—	1	18	1
2	Caseros	—	—	—	1	—	—	1	2
3	General López	—	—	1	—	—	—	1	3
4	Iriondo	1	—	—	—	—	—	1	4
5	Las Colonias	1	—	—	—	—	—	1	5
6	Rosario	11	2	—	—	—	—	13	6
7	San Lorenzo	—	—	—	—	—	—	—	7

PROVINCIA DE SANTIAGO DEL ESTERO

1	Totales	1	1	—	—	—	—	2	1
2	Silípica	1	1	—	—	—	—	2	2

PROVINCIA DE TUCUMAN

1	Totales	1	—	—	—	—	—	1	1
2	Chicligasta	1	—	—	—	—	—	1	2

TERRITORIO DE FORMOSA

1	Totales	1	—	—	—	—	—	1	1
2	Pilagás	1	—	—	—	—	—	1	2

TERRITORIO DE LA PAMPA

1	Totales	—	—	—	—	—	1	1	1
2	Capital	—	—	—	—	—	1	1	2

EXPLOTACIONES CLASIFICADAS SEGUN EXTENSION TOTAL DEL CAMPO

TIPO DE EXPLOTACION: CON GANADERIA

N.° de orden	PROVINCIAS Y TERRITORIOS	NUMERO DE EXPLOTACIONES														N.° de orden
		Hasta 25 hectáreas	Más de 25 y hasta 50	Más de 50 y hasta 75	Más de 75 y hasta 100	Más de 100 y hasta 150	Más de 150 y hasta 200	Más de 200 y hasta 250	Más de 250 y hasta 300	Más de 300 y hasta 625	Más de 625 y hasta 1.250	Más de 1.250 y hasta 2.500	Más de 2.500 y hasta 5.000	Más de 5.000	No determinada	Total de Explotaciones	
1	**Totales de la República**	4.528	2.261	901	1.083	837	740	358	398	1.248	1.270	1.666	1.403	2.153	179	19.025	1
	PROVINCIAS																
2	Buenos Aires	1.534	540	204	188	187	153	75	66	283	333	448	458	341	33	4.843	2
3	Catamarca	86	20	9	29	19	10	7	10	27	32	24	12	14	7	306	3
4	Córdoba	1.528	891	361	365	294	258	113	142	265	172	151	140	134	38	4.852	4
5	Corrientes	468	181	66	53	38	21	7	10	27	24	30	51	108	4	1.088	5
6	Entre Ríos	193	105	47	55	47	33	26	21	83	131	171	97	89	4	1.102	6
7	Jujuy	42	19	2	3	3	5	4	5	15	13	7	6	6	3	133	7
8	La Rioja	18	6	6	18	16	7	3	2	9	3	—	5	4	—	97	8
9	Mendoza	93	43	15	31	18	35	7	19	53	73	158	109	161	46	861	9
10	Salta	15	7	2	2	1	3	2	4	17	15	27	31	41	4	171	10
11	San Juan	28	14	3	8	1	3	—	1	4	4	2	4	11	—	83	11
12	San Luis	39	43	25	48	47	35	34	27	85	70	90	68	117	11	739	12
13	Santa Fe	99	112	52	84	52	51	24	21	90	65	91	104	101	5	951	13
14	Santiago del Estero	109	79	50	40	36	21	15	9	28	14	9	16	26	5	457	14
15	Tucumán	44	17	7	2	5	5	2	5	5	1	4	2	11	—	110	15
	TERRITORIOS																
16	Chaco	15	25	7	28	5	9	2	1	10	10	33	21	28	4	198	16
17	Chubut	6	4	1	4	2	1	—	2	24	25	60	46	132	2	309	17
18	Formosa	5	6	2	11	5	5	2	2	22	41	32	22	47	—	202	18
19	La Pampa	63	81	28	70	46	51	24	38	149	161	235	142	150	2	1.240	19
20	Los Andes	—	2	—	1	—	1	—	—	2	—	3	—	2	—	11	20
21	Misiones	99	34	4	6	1	2	—	1	—	1	1	—	2	—	151	21
22	Neuquén	30	22	2	14	4	15	4	4	17	25	23	4	24	2	190	22
23	Río Negro	13	10	7	22	9	15	7	7	33	54	50	33	78	8	346	23
24	Santa Cruz	—	—	—	—	—	1	—	1	—	3	16	25	488	1	535	24
25	Tierra del Fuego	1	—	1	1	1	—	—	—	—	—	1	7	38	—	50	25

PROVINCIA DE BUENOS AIRES

N.° de orden	PARTIDOS	NUMERO DE EXPLOTACIONES															N.° de orden
		Hasta 25 hectáreas	Más de 25 y hasta 50	Más de 50 y hasta 75	Más de 75 y hasta 100	Más de 100 y hasta 150	Más de 150 y hasta 200	Más de 200 y hasta 250	Más de 250 y hasta 300	Más de 300 y hasta 625	Más de 625 y hasta 1.250	Más de 1.250 y hasta 2.500	Más de 2.500 y hasta 5.000	Más de 5.000	No determinada	Total de Explotaciones	
1	**Totales**	1.534	540	204	188	187	153	75	66	283	333	448	458	341	33	4.843	1
2	Adolfo Alsina	5	7	1	3	1	1	1	1	2	7	9	5	9	—	52	2
3	Alberti	3	—	2	1	1	—	—	—	1	—	5	1	—	—	14	3
4	Almirante Brown	3	—	—	—	—	—	—	—	—	—	—	—	—	—	3	4
5	Ayacucho	31	21	7	2	3	2	—	1	4	7	21	16	5	—	120	5
6	Azul	62	24	7	8	7	9	1	1	16	11	8	10	2	—	166	6
7	Bahía Blanca	7	5	1	2	3	—	—	3	3	4	3	9	1	—	41	7
8	Balcarce	15	7	6	2	3	1	—	1	5	2	10	8	3	1	64	8
9	Baradero	10	5	1	—	2	3	—	—	1	3	4	1	—	—	30	9
10	Bartolomé Mitre	6	—	1	1	1	1	1	—	2	1	3	1	—	—	18	10
11	Bolivar	32	9	—	1	2	2	—	—	4	9	10	10	5	1	85	11
12	Bragado	9	3	—	—	—	—	1	1	—	1	—	2	1	—	18	12
13	Brandsen	15	2	1	2	3	—	—	—	1	—	2	—	—	—	26	13
14	Campana	11	2	—	3	1	2	—	—	2	1	—	—	1	—	23	14
15	Cañuelas	12	8	2	1	2	1	—	—	—	1	2	—	—	—	29	15
16	Carlos Casares	10	10	6	4	2	7	2	—	2	4	3	8	2	—	60	16
17	Carlos Tejedor	54	14	7	6	3	—	—	1	4	6	5	11	4	—	115	17
18	Carmen de Areco	15	—	—	—	—	—	—	—	—	1	3	2	2	—	23	18
19	Caseros	20	6	2	1	2	1	3	1	3	9	8	21	6	—	83	19
20	Castelli	8	5	2	2	2	1	—	2	2	1	2	5	5	—	37	20
21	Colón	11	1	—	1	—	1	—	—	—	—	1	1	3	—	19	21
22	Coronel Dorrego	7	5	2	3	1	2	—	1	3	6	4	4	3	—	41	22
23	Coronel Pringles	16	3	1	1	1	2	1	2	2	2	11	8	5	—	55	23
24	Coronel Suárez	25	12	—	1	5	3	1	—	5	5	14	11	10	—	92	24
25	Chacabuco	18	3	—	1	2	—	1	—	1	4	5	3	3	—	41	25
26	Chascomús	24	7	3	3	4	3	3	2	10	5	12	6	3	—	85	26
27	Chivilcoy	8	4	2	2	1	2	—	—	1	1	—	—	—	—	21	27
28	Dolores	14	8	3	1	2	1	—	1	4	2	4	3	1	2	46	28
29	Esteban Echeverría	16	2	2	—	—	—	1	—	—	—	1	—	—	—	22	29
30	Exaltación de la Cruz	17	4	1	—	3	—	—	—	—	—	—	—	—	—	25	30
31	Florencio Varela	6	1	1	—	1	—	—	—	—	—	—	—	—	—	9	31
32	General Alvarado	6	2	—	3	—	—	1	—	—	1	1	1	4	—	19	32

EXPLOTACIONES CLASIFICADAS SEGUN EXTENSION TOTAL DEL CAMPO

TIPO DE EXPLOTACION: CON GANADERIA

Provincia de Buenos Aires (Continuación)

N.° de orden	PARTIDOS	NUMERO DE EXPLOTACIONES															N.° de orden
		Hasta 25 hectáreas	Más de 25 y hasta 50	Más de 50 y hasta 75	Más de 75 y hasta 100	Más de 100 y hasta 150	Más de 150 y hasta 200	Más de 200 y hasta 250	Más de 250 y hasta 300	Más de 300 y hasta 625	Más de 625 y hasta 1.250	Más de 1.250 y hasta 2.500	Más de 2.500 y hasta 5.000	Más de 5.000	No determinada	Total de Explotaciones	
33	General Alvear	11	4	8	8	3	5	3	1	9	11	3	8	9	—	83	33
34	General Arenales	4	—	—	—	—	—	—	—	—	2	—	—	1	—	7	34
35	General Belgrano	22	11	1	2	2	1	—	2	8	5	5	7	2	—	68	35
36	General Lamadrid	14	5	5	5	6	4	5	1	9	10	10	12	8	—	94	36
37	General Las Heras	11	8	5	1	2	2	—	1	2	1	—	—	1	—	34	37
38	General Lavalle	8	5	1	—	1	2	—	—	4	1	3	2	9	—	36	38
39	General Madariaga	10	6	1	2	2	—	1	—	6	3	4	3	3	—	41	39
40	General Paz	25	7	7	2	2	—	3	—	—	—	2	1	1	—	50	40
41	General Pinto	10	6	4	—	1	—	—	—	—	2	6	5	14	—	48	41
42	General Pueyrredón	2	—	—	1	—	—	—	—	—	1	1	1	3	—	9	42
43	General Rodríguez	14	4	—	—	—	—	—	—	—	—	—	—	—	—	18	43
44	General San Martín	—	1	—	—	—	—	—	—	—	—	—	—	—	3	4	44
45	General Sarmiento	11	4	2	—	—	—	—	—	—	—	—	—	—	13	30	45
46	General Uriburu	3	1	—	1	1	3	1	1	—	2	3	—	—	—	16	46
47	General Viamonte	4	3	2	1	1	1	—	—	3	1	3	2	2	—	23	47
48	General Villegas	40	13	10	1	4	3	2	1	7	6	8	20	24	1	140	48
49	González Chaves	5	2	1	2	—	—	—	—	3	6	6	4	6	—	35	49
50	Guaminí	20	6	2	—	—	—	1	1	3	5	11	8	10	—	67	50
51	Juárez	21	6	—	—	—	3	4	1	9	10	7	8	4	—	73	51
52	Junín	15	2	3	1	—	1	—	—	1	1	3	4	3	—	34	52
53	La Plata	7	4	—	—	1	1	—	1	—	1	—	—	—	4	19	53
54	Laprida	9	3	2	2	—	1	1	1	3	3	5	4	5	—	39	54
55	Las Conchas	17	1	2	—	1	—	1	—	—	—	1	1	—	—	24	55
56	Las Flores	8	5	2	3	6	3	—	1	4	2	5	5	4	—	48	56
57	Leandro N. Alem	5	—	—	2	—	—	—	—	—	1	1	4	5	—	18	57
58	Lincoln	47	14	3	5	4	1	1	—	4	8	10	11	11	1	120	58
59	Lobería	34	9	2	1	—	—	1	1	2	6	11	18	6	—	91	59
60	Lobos	34	10	6	1	3	5	1	—	1	3	—	4	1	—	69	60
61	Lomas de Zamora	—	—	—	1	—	—	—	—	—	—	—	—	—	—	1	61
62	Luján	7	—	1	—	—	—	—	—	—	4	2	—	—	—	14	62
63	Magdalena	61	19	5	5	11	2	4	2	10	4	2	6	1	—	132	63
64	Maipú	2	3	1	2	—	—	—	1	—	2	3	3	4	—	21	64

65	Marcelino Ugarte	2	2	—	—	2	—	—	2	2	2	1	3	—	—	16	65
66	Marcos Paz	4	1	2	1	1	—	—	1	3	—	—	—	—	—	13	66
67	Mar Chiquita	8	2	2	3	3	2	1	1	2	3	4	4	2	—	37	67
68	Matanza	12	6	1	—	1	1	—	—	1	—	—	—	—	—	22	68
69	Mercedes	9	4	5	2	4	1	—	—	—	—	2	—	—	1	28	69
70	Merlo	6	—	—	2	—	—	—	—	1	—	—	—	—	—	9	70
71	Monte	22	4	—	—	1	—	1	—	1	1	4	2	1	1	38	71
72	Moreno	2	1	—	—	1	—	—	—	—	—	1	—	—	—	5	72
73	Navarro	18	4	2	1	2	2	1	2	2	1	2	1	—	—	38	73
74	Necochea	11	3	2	2	5	—	—	—	4	3	7	9	10	—	56	74
75	Nueve de Julio	20	7	2	4	6	3	1	2	2	5	8	8	8	—	76	75
76	Olavarría	32	18	3	7	5	5	2	2	8	5	16	10	9	—	122	76
77	Patagones	—	1	—	1	—	—	—	—	3	2	4	3	1	1	16	77
78	Pehuajó	48	9	4	5	4	3	4	—	5	6	14	16	11	—	129	78
79	Pellegrini	16	7	4	1	1	3	—	1	1	3	10	9	8	—	64	79
80	Pergamino	12	4	—	2	3	3	—	—	4	6	2	3	—	—	39	80
81	Pila	11	8	1	1	1	—	—	—	1	1	3	—	3	—	30	81
82	Pilar	3	1	—	—	—	—	—	—	—	2	—	—	—	—	6	82
83	Puán	7	4	—	4	3	1	1	3	1	3	5	2	4	—	38	83
84	Quilmes	—	—	—	—	—	—	—	—	—	—	—	2	—	—	2	84
85	Ramallo	1	1	—	2	—	—	—	—	—	1	1	1	—	—	7	85
86	Rauch	32	8	3	3	1	4	—	1	5	11	8	6	2	—	84	86
87	Rivadavia	25	12	2	3	—	4	3	—	10	11	12	7	11	—	100	87
88	Rojas	30	1	2	1	—	—	—	—	—	4	2	1	4	—	45	88
89	Roque Pérez	18	3	2	3	1	—	—	—	3	3	7	6	1	—	47	89
90	Saavedra	2	2	1	—	1	1	—	—	—	1	3	4	1	—	16	90
91	Saladillo	15	3	2	1	3	2	—	—	4	12	5	2	4	—	53	91
92	San Andrés de Giles	21	5	1	7	3	7	3	2	3	1	1	1	—	—	55	92
93	San Antonio de Areco	9	1	2	3	2	3	2	4	2	3	2	3	1	—	37	93
94	San Nicolás	6	1	—	1	—	—	—	—	—	—	—	—	—	1	9	94
95	San Pedro	6	2	2	—	3	1	1	—	—	1	1	1	—	—	18	95
96	San Vicente	9	—	1	—	—	—	—	—	—	—	2			—	12	96
97	Seis de Septiembre	2	1	—	—	—	—	—	—	—	—	—	—	—	—	3	97
98	Suipacha	4	—	—	—	—	1	2	1	—	1	3	1	—	1	14	98
99	Tandil	48	14	3	5	2	5	1	—	7	8	9	4	4	—	110	99
100	Tapalqué	16	3	1	—	1	1	—	1	2	1	9	18	4	—	57	100
101	Tordillo	17	26	5	1	1	1	—	—	2	2	—	3	—	—	58	101
102	Tornquist	2	—	—	2	2	—	1	1	6	—	3	2	2	1	22	102
103	Trenque Lauquen	15	7	6	5	5	7	2	2	10	10	6	13	10	—	98	103
104	Tres Arroyos	6	9	2	—	—	4	—	3	3	8	5	4	2	—	46	104
105	Vecino	6	5	2	4	3	—	1	—	1	—	—	1	3	1	27	105
106	Veinticinco de Mayo	17	7	1	4	3	2	1	1	9	10	10	9	9	—	83	106
107	Villarino	7	1	1	3	4	3	1	2	9	7	10	11	11	—	70	107

EXPLOTACIONES CLASIFICADAS SEGUN EXTENSION TOTAL DEL CAMPO

TIPO DE EXPLOTACION: CON GANADERIA

PROVINCIA DE CATAMARCA

N.° de orden	DEPARTAMENTOS	NUMERO DE EXPLOTACIONES															N.° de orden
		Hasta 25 hectáreas	Más de 25 y hasta 50	Más de 50 y hasta 75	Más de 75 y hasta 100	Más de 100 y hasta 150	Más de 150 y hasta 200	Más de 200 y hasta 250	Más de 250 y hasta 300	Más de 300 y hasta 625	Más de 625 y hasta 1.250	Más de 1.250 y hasta 2.500	Más de 2.500 y hasta 5.000	Más de 5.000	No determinada	Total de Explotaciones	
1	**Totales**	86	20	9	29	19	10	7	10	27	32	24	12	14	7	306	1
2	Ambato	3	1	—	—	1	1	1	—	4	4	—	3	2	—	20	2
3	Ancasti	4	4	1	2	5	1	—	—	—	—	—	—	1	—	18	3
4	Andalgalá	—	—	—	—	—	—	—	—	1	—	—	—	1	—	2	4
5	Belén	2	—	—	1	2	—	—	—	—	3	4	1	—	1	14	5
6	Capayán	1	—	—	1	—	—	—	—	—	—	1	—	1	2	6	6
7	Capital	1	—	—	—	1	—	—	—	—	1	—	—	1	—	4	7
8	El Alto	58	8	3	9	5	4	1	—	4	3	6	—	—	1	102	8
9	La Paz	7	2	—	1	—	1	1	—	3	4	2	2	4	—	27	9
10	Paclín	2	—	—	1	1	—	—	—	—	—	1	—	—	—	5	10
11	Santa María	—	—	—	4	—	1	2	3	9	6	—	1	—	2	28	11
12	Santa Rosa	6	5	5	7	3	2	2	7	4	6	3	1	—	1	52	12
13	Tinogasta	1	—	—	3	1	—	—	—	2	5	7	3	4	—	26	13
14	Valle Viejo	1	—	—	—	—	—	—	—	—	—	—	1	—	—	2	14

PROVINCIA DE CORDOBA

1	**Totales**	1.528	891	361	365	294	258	113	142	265	172	151	140	134	38	4.852	1
2	Calamuchita	61	39	24	22	13	13	6	6	14	3	2	1	1	—	205	2
3	Capital	3	2	—	—	—	—	—	—	—	1	—	—	—	—	6	3
4	Colón	30	21	4	8	10	4	5	4	4	5	4	2	1	—	102	4
5	Cruz del Eje	110	87	44	30	35	21	12	10	15	6	3	4	3	2	382	5
6	Gral. Roca	22	18	12	8	14	19	8	7	25	15	28	30	29	—	235	6
7	Ischilín	57	36	16	15	16	21	2	9	13	7	7	1	4	—	204	7
8	Juárez Celman	33	15	10	8	11	12	7	3	17	18	12	11	18	1	176	8
9	Marcos Juárez	11	8	3	7	5	7	2	—	6	11	5	13	13	1	92	9
10	Minas	117	59	12	19	7	10	1	4	6	2	4	1	1	3	246	10

11	Pocho	84	46	15	27	15	15	1	6	5	3	3	5	2	2	229	11
12	Punilla	32	18	9	13	7	6	2	5	8	7	6	1	1	—	115	12
13	Río Cuarto	90	50	24	17	18	13	5	11	29	17	16	28	27	3	348	13
14	Río Primero	158	118	44	38	30	27	9	11	29	11	3	3	—	2	483	14
15	Río Seco	144	64	18	34	21	18	14	19	17	8	5	2	1	1	366	15
16	Río Segundo	37	20	12	11	4	3	2	1	—	2	—	—	—	1	93	16
17	San Alberto	89	71	18	21	9	11	1	2	8	9	7	2	2	2	252	17
18	San Javier	68	18	5	3	1	—	—	1	1	2	—	1	—	—	100	18
19	San Justo	61	34	20	17	18	10	15	6	15	10	6	6	4	2	224	19
20	Santa María	23	14	5	13	7	4	1	7	2	1	1	—	2	—	80	20
21	Sobremonte	12	23	13	10	8	10	2	14	17	15	6	3	2	1	136	21
22	Tercero Abajo	21	9	5	5	3	3	4	2	1	—	8	1	2	3	67	22
23	Tercero Arriba	32	20	3	1	2	7	3	1	2	—	3	—	—	—	74	23
24	Totoral	37	19	8	10	7	5	—	1	1	1	1	3	2	—	95	24
25	Tulumba	150	71	26	21	20	9	4	8	14	5	2	—	6	9	345	25
26	Unión	46	11	11	7	13	10	7	4	16	13	19	22	13	5	197	26

PROVINCIA DE CORRIENTES

1	**Totales**	**468**	**181**	**66**	**53**	**38**	**21**	**7**	**10**	**27**	**24**	**30**	**51**	**108**	**4**	**1.088**	**1**
2	Bella Vista	11	3	—	—	1	—	—	—	—	—	—	—	2	—	17	2
3	Berón de Astrada	2	—	—	1	1	—	—	1	3	—	—	2	3	—	13	3
4	Capital	29	3	—	1	—	1	—	—	—	—	—	—	—	—	34	4
5	Concepción	22	16	4	5	1	1	—	2	4	1	2	1	3	—	62	5
6	Curuzú Cuatiá	45	5	5	8	4	1	1	—	1	3	6	10	19	1	109	6
7	Empedrado	3	5	1	—	—	2	—	—	—	1	1	—	2	—	15	7
8	Esquina	35	7	6	4	1	4	—	—	4	3	—	1	3	—	68	8
9	General Paz	5	3	—	1	2	1	—	—	1	—	1	3	2	—	19	9
10	Goya	37	14	3	1	3	1	—	—	1	—	4	2	5	1	72	10
11	Itatí	3	2	—	—	—	—	—	—	—	1	—	—	—	—	6	11
12	Ituzaingó	23	10	9	3	2	1	1	1	2	—	2	2	11	—	67	12
13	Lavalle	9	1	—	—	—	—	—	—	—	—	—	1	—	—	11	13
14	Mburucuyá	6	3	2	1	1	—	—	—	2	—	—	1	—	—	16	14
15	Mercedes	34	10	7	5	4	2	1	2	3	6	3	5	19	—	101	15
16	Monte Caseros	29	11	—	3	2	—	1	—	—	1	—	5	5	—	57	16
17	Paso de los Libres	27	15	9	3	2	1	1	1	1	4	2	1	7	1	75	17
18	Saladas	3	1	1	—	2	1	—	—	1	1	3	6	—	—	19	18
19	San Cosme	13	4	—	—	—	—	—	—	—	—	—	1	—	1	19	19
20	San Luis del Palmar	7	5	4	1	1	—	1	—	—	1	—	1	1	—	22	20
21	San Martín	43	22	5	5	4	—	—	—	2	1	—	1	4	—	87	21
22	San Miguel	24	6	3	—	—	—	1	2	—	1	—	2	4	—	43	22
23	San Roque	14	17	3	4	1	3	—	—	—	—	3	4	4	—	53	23
24	Santo Tomé	40	15	2	2	2	—	—	—	—	—	1	2	14	—	78	24
25	Sauce	4	3	2	5	4	2	—	1	2	—	2	—	—	—	25	25

EXPLOTACIONES CLASIFICADAS SEGUN EXTENSION TOTAL DEL CAMPO

TIPO DE EXPLOTACION: CON GANADERIA

PROVINCIA DE ENTRE RIOS

N.° de orden	DEPARTAMENTOS	NUMERO DE EXPLOTACIONES															N.° de orden
		Hasta 25 hectáreas	Más de 25 y hasta 50	Más de 50 y hasta 75	Más de 75 y hasta 100	Más de 100 y hasta 150	Más de 150 y hasta 200	Más de 200 y hasta 250	Más de 250 y hasta 300	Más de 300 y hasta 625	Más de 625 y hasta 1.250	Más de 1.250 y hasta 2.500	Más de 2.500 y hasta 5.000	Más de 5.000	No determinada	Total de Explotaciones	
1	**Totales**	193	105	47	55	47	33	26	21	83	131	171	97	89	4	1.102	1
2	Colón	5	3	3	—	—	—	—	—	—	3	5	4	1	—	24	2
3	Concordia	8	8	4	2	2	3	1	—	3	8	15	9	12	—	75	3
4	Diamante	18	7	2	2	—	—	3	2	2	1	3	1	—	—	41	4
5	Federación	10	12	4	6	6	2	4	2	3	17	20	8	10	—	104	5
6	Gualeguay	15	11	3	6	4	4	5	5	11	17	17	3	5	—	106	6
7	Gualeguaychú	24	19	6	12	4	6	2	—	4	17	30	14	18	—	156	7
8	La Paz	7	2	—	1	2	—	1	—	6	8	11	15	14	3	70	8
9	Nogoyá	31	13	3	4	7	1	2	2	6	3	2	2	2	—	78	9
10	Paraná	13	9	6	4	6	4	1	—	6	5	3	—	—	—	57	10
11	Rosario Tala	1	2	1	3	3	1	—	—	2	3	6	2	3	—	27	11
12	San José de Feliciano	7	3	4	4	2	1	1	2	11	17	19	9	10	1	91	12
13	Uruguay	18	5	6	6	2	2	—	1	2	3	3	3	4	—	55	13
14	Victoria	28	8	2	2	7	4	2	3	13	11	9	7	3	—	99	14
15	Villaguay	8	3	3	3	2	5	4	4	14	18	28	20	7	—	119	15

PROVINCIA DE JUJUY

1	**Totales**	42	19	2	3	3	5	4	5	15	13	7	6	6	3	133	1
2	Capital	4	—	—	—	—	1	—	1	—	—	—	—	—	—	6	2
3	Cochinoca	—	—	—	—	—	—	—	—	—	—	—	1	—	—	1	3
4	Gobernador Ovejero	—	—	—	—	—	—	—	—	—	—	—	1	4	—	5	4
5	Gobernador Tello	38	19	2	3	3	4	3	3	14	11	7	4	—	2	113	5
6	Ledesma	—	—	—	—	—	—	—	—	—	—	—	—	1	—	1	6
7	San Antonio	—	—	—	—	—	—	1	1	—	1	—	—	—	—	3	7
8	San Pedro	—	—	—	—	—	—	—	—	1	—	—	—	—	—	1	8
9	Tilcara	—	—	—	—	—	—	—	—	—	—	—	—	1	—	1	9

10	Tumbaya	—	—	—	—	—	—	—	—	—	1	—	—	—	—	1	10
11	Yavi	—	—	—	—	—	—	—	—	—	—	—	—	—	1	1	11

PROVINCIA DE LA RIOJA

1	**Totales**	18	6	6	18	16	7	3	2	9	3	—	5	4	—	97	1
2	Belgrano	—	—	—	1	—	1	—	1	7	—	—	3	2	—	15	2
3	Capital	—	1	—	—	—	—	—	—	—	1	—	1	2	—	5	3
4	Castro Barros	—	—	—	—	1	—	—	—	—	—	—	—	—	—	1	4
5	Famatina	5	1	—	—	—	—	—	—	—	—	—	—	—	—	6	5
6	Ocampo	2	—	1	1	—	—	1	—	2	1	—	1	—	—	9	6
7	Pelagio B. Luna	1	—	—	—	—	—	—	—	—	—	—	—	—	—	1	7
8	Rivadavia	—	—	4	10	13	4	1	1	—	—	—	—	—	—	33	8
9	Roca	9	4	1	6	2	2	1	—	—	1	—	—	—	—	26	9
10	Sarmiento	1	—	—	—	—	—	—	—	—	—	—	—	—	—	1	10

PROVINCIA DE MENDOZA

1	**Totales**	93	43	15	31	18	35	7	19	53	73	158	109	161	46	861	1
2	General Alvear	5	2	1	2	4	—	—	1	1	9	24	10	11	1	71	2
3	Godoy Cruz	1	—	—	—	—	—	—	—	—	—	—	—	—	—	1	3
4	Guaymallén	2	—	—	—	—	—	—	—	—	—	—	—	—	—	2	4
5	Junín	3	—	—	—	—	—	—	—	—	—	—	—	—	1	4	5
6	La Paz	14	2	—	3	2	6	1	2	10	8	17	3	14	9	91	6
7	Las Heras	6	—	—	—	—	—	—	—	—	—	—	—	2	—	8	7
8	Lavalle	3	—	—	1	3	2	1	—	5	3	14	9	8	3	52	8
9	Luján	3	1	—	—	—	—	—	—	1	1	1	2	4	3	16	9
10	Maipú	1	1	—	—	—	—	1	1	—	—	—	1	—	—	5	10
11	Rivadavia	5	1	2	—	—	2	—	1	4	1	—	1	1	—	18	11
12	San Carlos	13	2	—	1	1	—	—	—	1	2	1	3	5	12	41	12
13	San Martín	1	—	—	1	1	1	1	—	2	1	1	1	—	—	10	13
14	San Rafael	23	28	5	21	6	23	3	11	26	43	99	77	97	12	474	14
15	Santa Rosa	9	4	—	1	—	1	—	1	1	1	1	1	15	4	39	15
16	Tunuyán	—	2	6	—	—	—	—	1	—	—	—	—	2	—	11	16
17	Tupungato	4	—	1	1	1	—	—	1	2	4	—	1	2	1	18	17

EXPLOTACIONES CLASIFICADAS SEGUN EXTENSION TOTAL DEL CAMPO

TIPO DE EXPLOTACION: CON GANADERIA

PROVINCIA DE SALTA

N.° de orden	DEPARTAMENTOS	NUMERO DE EXPLOTACIONES													No determinada	Total de Explotaciones	N.° de orden
		Hasta 25 hectáreas	Más de 25 y hasta 50	Más de 50 y hasta 75	Más de 75 y hasta 100	Más de 100 y hasta 150	Más de 150 y hasta 200	Más de 200 y hasta 250	Más de 250 y hasta 300	Más de 300 y hasta 625	Más de 625 y hasta 1.250	Más de 1.250 y hasta 2.500	Más de 2.500 y hasta 5.000	Más de 5.000			
1	**Totales**	15	7	2	2	1	3	2	4	17	15	27	31	41	4	171	1
2	Anta	1	—	—	1	—	—	—	—	—	—	—	1	2	—	5	2
3	Caldera	—	—	—	—	—	—	—	—	—	1	2	—	1	1	5	3
4	Campo Santo	1	1	—	—	—	—	1	—	—	1	1	—	—	—	5	4
5	Candelaria	3	4	2	—	—	—	—	—	—	—	1	—	2	—	12	5
6	Capital	1	—	—	—	—	—	—	—	—	—	—	—	—	—	1	6
7	Chicoana	—	2	—	—	—	—	—	1	4	—	—	—	—	—	7	7
8	Guachipas	—	—	—	—	—	—	—	—	—	—	—	3	4	—	7	8
9	Iruya	1	—	—	—	—	—	—	—	—	—	—	—	—	—	1	9
10	La Poma	1	—	—	—	—	—	—	—	—	—	—	—	—	—	1	10
11	La Viña	—	—	—	—	—	—	—	—	—	—	—	—	1	—	1	11
12	Metán	—	—	—	—	—	—	—	1	—	—	—	—	2	—	3	12
13	Molinos	3	—	—	—	—	—	—	—	—	—	—	—	2	—	5	13
14	Orán	1	—	—	—	—	2	—	2	11	7	16	23	15	3	80	14
15	Rivadavia	1	—	—	1	—	1	—	—	—	2	3	—	—	—	8	15
16	Rosario de la Frontera	—	—	—	—	1	—	1	—	2	4	4	4	12	—	28	16
17	San Carlos	1	—	—	—	—	—	—	—	—	—	—	—	—	—	1	17
18	Santa Victoria	1	—	—	—	—	—	—	—	—	—	—	—	—		1	18

PROVINCIA DE SAN JUAN

1	**Totales**	28	14	3	8	1	3	—	1	4	4	2	4	11	—	83	1
2	Angaco Sud	—	—	—	—	—	—	—	1	—	—	—	—	—	—	1	2
3	Barrial	—	—	—	—	—	—	—	—	—	—	—	—	1	—	1	3
4	Calingasta	—	1	1	—	1	—	—	—	—	—	—	—	—	—	3	4
5	Caucete	—	2	2	2	—	1	—	—	—	—	—	—	—	—	7	5
6	Iglesia	—	—	—	—	—	—	—	—	2	—	—	4	—	—	6	6
7	Jachal	21	5	—	—	—	—	—	—	—	1	—	—	—	—	26	7
8	Nueve de Julio	3	2	—	1	—	1	—	—	—	—	—	—	—	—	8	8

9	Pocito	1	1	—	1	—	—	—	—	—	—	—	—	—	—	3	9
10	Santa Lucía	1	—	—	—	—	—	—	—	—	—	—	—	—	—	1	10
11	Sarmiento	1	3	—	—	—	1	—	—	1	1	—	—	—	—	7	11
12	Ullún	—	—	—	—	—	—	—	—	—	—	—	—	1	—	1	12
13	Valle Fértil	1	—	—	—	—	—	—	—	—	2	2	—	5	—	10	13
14	Veinticinco de Mayo	—	—	—	4	—	—	—	—	1	—	—	—	—	—	5	14
15	Zonda	—	—	—	—	—	—	—	—	—	—	—	—	4	—	4	15

PROVINCIA DE SAN LUIS

1	**Totales**	**39**	**43**	**25**	**48**	**47**	**35**	**34**	**27**	**85**	**70**	**90**	**68**	**117**	**11**	**739**	**1**
2	Ayacucho	1	1	—	—	1	1	2	4	—	6	5	3	7	—	31	2
3	Belgrano	2	—	—	8	4	3	5	2	10	7	6	3	11	—	61	3
4	Capital	—	—	1	2	2	3	2	2	2	5	15	12	23	—	69	4
5	Chacabuco	15	10	9	10	6	3	3	2	7	4	3	—	1	5	78	5
6	Junín	2	4	—	5	5	2	5	—	3	6	4	2	4	1	43	6
7	Pedernera	6	4	7	6	7	8	8	6	26	26	52	47	69	5	277	7
8	Pringles	7	14	4	10	18	11	7	8	36	14	5	1	2	—	137	8
9	San Martín	6	10	4	7	4	4	2	3	1	2	—	—	—	—	43	9

PROVINCIA DE SANTA FE

1	**Totales**	**99**	**112**	**52**	**84**	**52**	**51**	**24**	**21**	**90**	**65**	**91**	**104**	**101**	**5**	**951**	**1**
2	Belgrano	—	1	—	—	2	—	—	—	1	1	3	1	—	—	9	2
3	Capital	9	6	3	4	4	1	—	2	7	5	2	—	3	—	46	3
4	Caseros	3	4	2	6	5	2	—	—	1	1	—	2	—	—	26	4
5	Castellanos	6	9	8	8	3	4	1	4	6	2	2	3	1	—	57	5
6	Constitución	1	—	1	3	1	—	1	—	1	1	—	2	—	—	11	6
7	Garay	2	—	1	1	—	—	—	—	—	1	1	—	1	—	7	7
8	General López	11	12	6	8	6	6	3	—	12	8	16	20	8	1	117	8
9	General Obligado	6	12	4	5	1	4	2	3	2	8	13	11	8	1	80	9
10	Iriondo	1	1	—	—	1	—	—	—	3	1	1	1	1	—	10	10
11	Las Colonias	16	14	6	3	6	7	3	—	4	3	10	4	3	—	79	11
12	Nueve de Julio	—	1	—	—	—	—	—	—	2	4	5	7	28	—	47	12
13	Rosario	6	2	1	2	—	—	—	1	5	1	—	—	—	—	18	13
14	San Cristóbal	4	7	2	14	6	7	6	4	9	3	15	21	27	—	125	14
15	San Javier	20	29	9	14	9	9	4	4	30	15	11	6	4	3	167	15
16	San Jerónimo	1	6	—	1	—	1	1	—	1	4	3	3	1	—	22	16
17	San Justo	—	2	2	3	—	—	1	—	2	1	1	8	6	—	26	17
18	San Lorenzo	1	1	1	2	—	1	1	1	—	—	2	—	—	—	10	18
19	San Martín	11	5	6	8	7	8	1	1	4	5	5	8	—	—	69	19
20	Vera	1	—	—	2	1	1	—	1	—	1	1	7	10	—	25	20

EXPLOTACIONES CLASIFICADAS SEGUN EXTENSION TOTAL DEL CAMPO

TIPO DE EXPLOTACION: CON GANADERIA

PROVINCIA DE SANTIAGO DEL ESTERO

N.° de orden	DEPARTAMENTOS	NUMERO DE EXPLOTACIONES															N.° de orden
		Hasta 25 hectáreas	Más de 25 y hasta 50	Más de 50 y hasta 75	Más de 75 y hasta 100	Más de 100 y hasta 150	Más de 150 y hasta 200	Más de 200 y hasta 250	Más de 250 y hasta 300	Más de 300 y hasta 625	Más de 625 y hasta 1.250	Más de 1.250 y hasta 2.500	Más de 2.500 y hasta 5.000	Más de 5.000	No determinada	Total de Explotaciones	
1	**Totales**	109	79	50	40	36	21	15	9	28	14	9	16	26	5	457	1
2	Aguirre	3	6	3	1	2	1	1	—	1	—	1	—	1	—	20	2
3	Atamisqui	4	14	11	8	3	3	1	—	1	—	—	—	—	—	45	3
4	Avellaneda	1	1	—	3	1	—	—	—	—	—	1	1	—	3	2	13	4
5	Bartolomé Mitre	—	—	—	—	—	—	—	—	—	—	—	1	—	1	—	2	5
6	Belgrano	1	3	—	1	1	1	—	—	1	2	—	1	4	—	15	6
7	Capital	12	4	4	—	—	—	—	—	1	1	—	—	1	—	23	7
8	Carlos Pellegrini	—	—	1	1	1	—	—	—	1	1	2	—	—	—	7	8
9	Copo	—	4	4	5	11	6	6	2	3	—	—	1	—	—	42	9
10	Choya	1	2	2	4	1	—	—	1	1	—	—	—	2	—	14	10
11	Figueroa	8	2	—	1	—	—	—	—	3	—	—	1	—	—	15	11
12	Giménez	11	5	4	4	2	2	—	—	6	—	—	—	—	—	34	12
13	Guasayán	6	16	6	4	3	—	—	—	—	1	—	—	—	—	36	13
14	La Banda	16	2	—	1	3	—	—	—	1	2	—	—	—	—	25	14
15	Loreto	5	—	2	—	—	—	1	—	—	—	—	—	—	—	8	15
16	Mariano Moreno	4	—	2	—	—	—	—	—	—	—	—	—	5	1	12	16
17	Matará	6	14	6	3	1	3	1	2	3	—	—	—	2	1	42	17
18	Ojo de Agua	—	—	—	—	—	—	—	—	—	1	1	3	—	—	5	18
19	Quebrachos	1	—	—	—	—	—	—	—	—	—	—	—	2	—	3	19
20	Río Hondo	5	—	2	1	2	1	—	—	—	—	—	—	—	—	11	20
21	Robles	1	2	—	—	2	—	—	—	—	—	—	—	1	—	6	21
22	Salavina	2	—	—	—	—	—	—	—	2	—	1	—	—	—	5	22
23	San Martín	3	2	3	—	3	1	—	1	2	3	—	1	—	—	19	23
24	Sarmiento	6	1	—	—	—	2	5	3	2	—	1	1	1	—	22	24
25	Silípica	11	1	—	—	—	—	—	—	—	—	—	—	—	—	12	25
26	Veintiocho de Marzo	2	—	—	3	—	1	—	—	—	2	1	8	3	1	21	26

PROVINCIA DE TUCUMAN

1	**Totales**	44	17	7	2	5	5	2	5	5	1	4	2	11	—	110	1
2	Burruyacú	1	2	-	—	1	1	1	1	1	—	—	—	2	—	10	2
3	Cruz Alta	4	—	-	—	—	—	—	—	—	—	—	—	1	—	5	3
4	Chicligasta	3	2	-	—	—	1	—	—	—	—	—	—	—	—	6	4
5	Famaillá	1	1	-	—	—	—	—	—	—	—	—	—	—	—	2	5
6	Graneros	8	3	1	—	2	—	—	1	1	—	1	2	—	—	19	6
7	Leales	14	1	4	—	1	2	—	2	3	1	1	—	1	—	30	7
8	Monteros	3	1	-	—	—	—	—	—	—	—	1	—	—	—	5	8
9	Río Chico	4	2	-	1	—	—	—	—	—	—	—	—	1	—	8	9
10	Taff	1	—	2	—	—	—	—	—	—	—	—	—	4	—	7	10
11	Trancas	5	5	—	1	1	1	1	1	—	—	1	—	2	—	18	11

TERRITORIO DEL CHACO

1	**Totales**	15	25	7	28	5	9	2	1	10	10	33	21	28	4	198	1
2	Bermejo	2	1	-	2	—	—	—	—	1	—	1	1	2	—	10	2
3	Campo del Cielo	1	3	2	12	2	1	—	1	4	1	6	5	3	—	41	3
4	Martínez de Hoz	1	—	-	—	—	—	—	—	1	—	10	—	1	—	13	4
5	Napalpí	2	8	2	1	—	—	—	—	1	1	1	3	—	—	19	5
6	Resistencia	6	9	2	8	2	5	1	—	2	2	6	1	2	4	50	6
7	Río Teuco	3	1	1	4	1	2	—	—	1	3	1	2	3	—	22	7
8	Tapenaga	—	1	-	1	—	1	—	—	—	2	4	6	14	—	29	8
9	Tobas	—	2	-	—	—	—	1	—	—	1	4	3	3	—	14	9

TERRITORIO DEL CHUBUT

1	**Totales**	6	4	1	4	2	1	—	2	24	25	60	46	132	2	309	1
2	Biedma	—	—	-	—	—	—	—	—	—	2	9	11	24	—	46	2
3	Cushamen	1	1	-	—	—	1	—	1	6	4	1	—	3	—	18	3
4	Escalante	—	—	-	—	—	—	—	—	—	—	3	2	4	1	10	4
5	Florentino Ameghino	—	—	-	—	—	—	—	—	—	—	1	—	7	—	8	5
6	Futaleufú	3	2	-	2	—	—	—	—	5	4	15	5	14	—	50	6
7	Gastre	—	—	—	—	—	—	—	—	1	—	1	—	4	1	7	7
8	Languiñeo	—	—	—	—	—	—	—	—	3	3	5	1	5	—	17	8
9	Rawson	1	1	—	1	1	—	—	—	—	—	—	—	—	—	4	9
10	Río Senguer	—	—	1	1	—	—	—	1	1	2	12	15	37	—	70	10
11	Sarmiento	1	—	—	—	1	—	—	—	1	2	2	2	10	—	19	11
12	Tehuelches	—	—	—	—	—	—	—	—	5	7	9	10	20	—	51	12
13	Telsen	—	—	—	—	—	—	—	—	2	1	2	—	4	—	9	13

EXPLOTACIONES CLASIFICADAS SEGUN EXTENSION TOTAL DEL CAMPO

TIPO DE EXPLOTACION: CON GANADERIA

TERRITORIO DE FORMOSA

N.º de orden	DEPARTAMENTOS	NUMERO DE EXPLOTACIONES															N.º de orden
		Hasta 25 hectáreas	Más de 25 y hasta 50	Más de 50 y hasta 75	Más de 75 y hasta 100	Más de 100 y hasta 150	Más de 150 y hasta 200	Más de 200 y hasta 250	Más de 250 y hasta 300	Más de 300 y hasta 625	Más de 625 y hasta 1.250	Más de 1.250 y hasta 2.500	Más de 2.500 y hasta 5.000	Más de 5.000	No determinada	Total de Explotaciones	
1	**Totales**	5	6	2	11	5	5	2	2	22	41	32	22	47	—	202	1
2	Bermejo	—	1	—	3	1	2	1	1	8	16	3	1	—	—	37	2
3	Formosa	—	—	—	—	—	—	—	—	1	4	—	—	5	—	10	3
4	Laishi	—	—	—	—	—	—	—	—	—	1	4	2	3	—	10	4
5	Matacos	—	1	—	5	1	—	1	—	8	8	3	—	—	—	27	5
6	Patiño	—	1	1	3	—	2	—	1	2	9	14	8	19	—	60	6
7	Pilagás	1	1	1	—	3	1	—	—	3	—	4	6	8	—	28	7
8	Pilcomayo	1	1	—	—	—	—	—	—	—	1	1	1	9	—	14	8
9	Pirané	3	1	—	—	—	—	—	—	—	2	3	4	3	—	16	9

TERRITORIO DE LA PAMPA

1	**Totales**	63	81	28	70	46	51	24	38	149	161	235	142	150	2	1.240	1
2	Atreucó	—	—	—	1	4	4	1	1	28	26	9	6	6	—	86	2
3	Caleu Caleu	—	—	—	—	—	—	—	—	2	8	43	31	41	—	125	3
4	Capital	2	1	—	—	3	—	1	—	3	4	2	6	—	—	22	4
5	Catriló	—	—	—	—	—	—	—	1	5	9	8	8	5	—	36	5
6	Conhello	—	1	—	1	1	1	—	1	2	1	10	4	4	—	26	6
7	Curacó	—	1	—	2	—	1	—	—	—	5	6	6	8	—	29	7
8	Chalileo	1	1	1	—	—	—	—	—	1	—	—	—	2	—	6	8
9	Chapaleufú	2	11	1	—	1	2	2	—	8	8	10	4	2	—	51	9
10	Chicalcó	—	—	—	—	—	2	—	—	4	7	44	3	2	—	62	10
11	Guatraché	2	—	—	1	—	—	—	—	1	2	4	4	5	—	19	11
12	Hucal	—	8	1	2	2	—	1	—	2	3	6	5	4	—	34	12
13	Lihuel Calel	—	—	—	—	—	—	—	—	—	—	1	2	9	—	12	13
14	Limay Mahuida	—	1	—	—	1	1	—	2	1	2	6	3	2	—	19	14
15	Loventuel	5	11	4	25	6	5	3	2	9	11	13	11	18	1	124	15
16	Maracó	12	5	2	4	2	1	1	—	1	1	4	5	4	—	42	16
17	Puelén	—	—	—	—	—	—	—	—	—	—	—	4	1	—	5	17

18	Quemú Quemú	17	10	7	3	3	6	2	—	16	8	4	5	2	—	83	18
19	Rancul	16	11	5	2	4	—	2	3	3	3	6	5	—	—	60	19
20	Realicó	—	4	1	7	7	8	7	10	22	10	6	—	1	—	83	20
21	Toay	3	2	1	8	2	4	1	10	24	28	28	18	11	—	140	21
22	Trenel	1	4	2	6	3	4	—	2	—	—	1	1	—	—	24	22
23	Utracán	2	10	3	8	7	12	3	6	17	25	24	11	23	1	152	23

TERRITORIO DE LOS ANDES

1	**Totales**	—	2	—	1	—	1	—	—	2	—	3	—	2	—	11	1
2	Antofagasta de la Sierra	—	2	—	1	—	1	—	—	2	—	1	—	2	—	9	2
3	Susques	—	—	—	—	—	—	—	—	—	—	2	—	—	—	2	3

TERRITORIO DE MISIONES

1	**Totales**	99	34	4	6	1	2	—	1	—	1	1	—	2	—	151	1
2	Apóstoles	15	12	—	—	—	—	—	—	—	—		—	—	—	27	2
3	Cainguas	5	—	—	—	—	—	—	—	—	—	—	—	—	—	5	3
4	Candelaria	31	4	3	1	—	—	—	—	—	1	—	—	—	—	40	4
5	Concepción	35	6	1	1	—	—	—	—	—	—	—	—	2	—	35	5
6	Iguazú	5	1	—	—	—	—	—	—	—	—	—	—	—	—	6	6
7	Posadas	8	9	—	3	—	1	—	—	—	—	—	—	—	—	21	7
8	San Ignacio	4	—	—	—	—	1	—	1	—	—	—	—	—	—	6	8
9	San Javier	6	2	—	1	1	—	—	—	—	—	1	—	—	—	11	9

TERRITORIO DE NEUQUEN

1	**Totales**	70	22	2	14	4	15	4	4	17	25	23	4	24	2	190	1
2	Aluminé	—	1	—	1	2	2	—	—	2	—	—	1	—	—	9	2
3	Añelo	—	—	—	—	—	—	—	—	1	—	—	—	—	—	1	3
4	Catán Lil	—	—	—	—	—	—	—	—	1	—	1	—	1	1	4	4
5	Cònfluencia	1	—	—	1	—	—	—	—	1	—	1	—	—	—	4	5
6	Huiliches	—	—	—	—	—	—	—	—	—	2	—	—	6	—	8	6
7	Lacar	—	—	—	1	—	—	—	—	2	4	2	1	8	—	18	7
8	Loncopué	1	1	—	1	—	1	—	—	3	—	1	—	1	—	9	8
9	Los Lagos	4	—	—	—	—	1	—	—	—	—	—	—	—	—	5	9
10	Ñorquín	16	15	1	2	1	3	1	2	4	4	3	—	2	—	54	10
11	Picunches	8	5	1	8	1	8	3	2	3	14	15	2	3	1	74	11
12	Picún Leufú	—	—	—	—	—	—	—	—	—	—	—	—	1	—	1	12
13	Zapala	—	—	—	—	—	—	—	—	—	1	—	—	2	—	3	13

EXPLOTACIONES CLASIFICADAS SEGUN EXTENSION TOTAL DEL CAMPO

TIPO DE EXPLOTACION: CON GANADERIA

TERRITORIO DE RIO NEGRO

N.° de orden	DEPARTAMENTOS	NUMERO DE EXPLOTACIONES													No determinada	Total de Explotaciones	N.° de orden
		Hasta 25 hectáreas	Más de 25 y hasta 50	Más de 50 y hasta 75	Más de 75 y hasta 100	Más de 100 y hasta 150	Más de 150 y hasta 200	Más de 200 y hasta 250	Más de 250 y hasta 300	Más de 300 y hasta 625	Más de 625 y hasta 1.250	Más de 1.250 y hasta 2.500	Más de 2.500 y hasta 5.000	Más de 5.000			
1	**Totales**	13	10	7	22	9	15	7	7	33	54	50	33	78	8	346	1
2	Adolfo Alsina	1	—	—	1	—	—	—	—	—	8	8	7	8	—	33	2
3	Avellaneda	3	—	1	1	1	3	1	—	—	2	2	—	3	5	—	22	3
4	Bariloche	—	3	2	—	—	—	—	—	—	1	2	—	2	—	10	4
5	El Cuy	—	1	1	1	—	3	3	—	3	—	6	1	10	—	29	5
6	General Conesa	—	1	—	—	—	1	—	—	—	1	1	1	3	—	8	6
7	General Roca	1	2	2	4	1	3	1	2	—	1	—	—	—	—	17	7
8	Nueve de Julio	3	3	—	7	6	—	—	—	17	13	—	1	—	3	53	8
9	Ñorquincó	—	—	—	2	—	2	—	1	4	1	—	1	—	2	13	9
10	Pichi Mahuida	—	—	—	—	—	—	2	—	—	2	5	11	20	—	40	10
11	Pilcaniyen	1	—	1	—	1	—	—	1	2	—	4	2	12	1	25	11
12	San Antonio	3	—	—	2	—	—	—	2	—	10	11	2	1	2	33	12
13	Valcheta	1	—	—	3	—	—	—	—	2	9	6	—	—	—	21	13
14	Veinticinco de Mayo	—	—	—	1	—	3	—	1	3	6	7	4	17	—	42	14

TERRITORIO DE SANTA CRUZ

1	**Totales**	—	—	—	—	—	1	—	1	—	3	16	25	488	1	535	1
2	Corpen Aike	—	—	—	—	—	—	—	—	—	—	1	1	31	—	33	2
3	Deseado	—	—	—	—	—	1	—	—	—	2	11	17	210	—	241	3
4	Guer Aike	—	—	—	—	—	—	—	—	—	—	—	—	1	—	1	4
5	Lago Argentino	—	—	—	—	—	—	—	—	—	—	1	1	106	1	109	5
6	Lago Buenos Aires	—	—	—	—	—	—	—	—	—	1	1	3	11	—	16	6
7	Magallanes	—	—	—	—	—	—	—	1	—	—	2	3	119	—	125	7
8	Río Chico	—	—	—	—	—	—	—	—	—	—	—	—	10	—	10	8

1	Totales	1	—	1	1	1	—	—	—	—	—	1	7	38	—	50	1
2	Bahía Thetis.....	—	—	—	—	—	—	—	—	—	—	1	3	11	—	15	2
3	San Sebastián	—	—	1	1	1	—	—	—	—	—	—	2	13	—	18	3
4	Ushuaia	1	—	—	—	—	—	—	—	—	—	—	2	14	—	17	4

EXPLOTACIONES CLASIFICADAS SEGUN EXTENSION TOTAL DEL CAMPO

TIPO DE EXPLOTACION: CRIA DE GANADO

N.º de orden	PROVINCIAS Y TERRITORIOS	NUMERO DE EXPLOTACIONES													No determinada	Total de Explotaciones	N.º de orden
		Hasta 25 hectáreas	Más de 25 y hasta 50	Más de 50 y hasta 75	Más de 75 y hasta 100	Más de 100 y hasta 150	Más de 150 y hasta 200	Más de 200 y hasta 250	Más de 250 y hasta 300	Más de 300 y hasta 625	Más de 625 y hasta 1.250	Más de 1.250 y hasta 2.500	Más de 2.500 y hasta 5.000	Más de 5.000			
1	**Totales de la República**	7.096	5.508	2.983	4.502	3.861	3.949	1.981	2.434	7.699	6.327	5.956	3.071	2.963	516	58.846	1
	PROVINCIAS																
2	Buenos Aires	1.277	941	561	668	841	762	531	494	1.706	1.153	598	265	139	14	9.950	2
3	Catamarca	279	219	131	144	134	121	71	60	197	166	157	69	61	50	1.859	3
4	Córdoba	1.343	1.209	632	796	697	663	260	387	817	419	201	128	89	42	7.683	4
5	Corrientes	205	303	209	261	257	271	133	155	516	412	315	207	145	1	3.390	5
6	Entre Ríos	493	451	238	285	285	263	141	125	428	251	153	58	18	22	3.211	6
7	Jujuy	156	140	65	160	96	157	55	118	332	151	129	68	32	40	1.699	7
8	La Rioja	266	131	80	128	137	97	54	48	86	33	29	19	22	7	1.137	8
9	Mendoza	58	23	10	18	7	20	7	14	34	20	30	22	19	30	312	9
10	Salta	231	145	56	120	63	99	26	69	242	233	289	155	104	29	1.861	10
11	San Juan	75	58	21	54	25	22	3	16	28	5	1	2	3	—	313	11
12	San Luis	333	410	267	334	303	297	158	199	522	331	261	156	90	36	3.697	12
13	Santa Fe	435	251	152	235	235	197	95	130	326	230	206	82	39	54	2.667	13
14	Santiago del Estero	1.269	622	325	555	419	416	198	230	703	586	301	266	182	52	6.124	14
15	Tucumán	207	127	52	78	34	51	16	30	72	33	29	19	25	3	776	15
	TERRITORIOS																
16	Chaco	79	136	23	172	36	88	31	45	221	184	230	72	49	32	1.398	16
17	Chubut	44	41	13	42	10	32	15	22	343	385	950	480	446	26	2.849	17
18	Formosa	76	32	8	54	15	36	24	21	104	352	318	104	64	18	1.226	18
19	La Pampa	151	172	89	219	183	223	106	150	467	304	475	267	250	6	3.062	19
20	Los Andes	7	4	5	31	21	33	8	11	44	41	81	90	64	—	440	20
21	Misiones	22	22	11	11	9	6	1	1	6	2	2	1	2	—	96	21
22	Neuquén	43	28	13	23	30	47	14	39	102	154	163	45	61	17	779	22
23	Río Negro	45	36	20	113	23	48	34	70	390	869	955	399	395	36	3.433	23
24	Santa Cruz	2	3	—	—	1	—	—	—	11	12	76	90	655	1	851	24
25	Tierra del Fuego	—	4	2	1	—	—	—	—	2	1	7	7	9	—	33	25

PROVINCIA DE BUENOS AIRES

N.º de orden	PARTIDOS	NUMERO DE EXPLOTACIONES													No determinada	Total de Explotaciones	N.º de orden
		Hasta 25 hectáreas	Más de 25 y hasta 50	Más de 50 y hasta 75	Más de 75 y hasta 100	Más de 100 y hasta 150	Más de 150 y hasta 200	Más de 200 y hasta 250	Más de 250 y hasta 300	Más de 300 y hasta 625	Más de 625 y hasta 1.250	Más de 1.250 y hasta 2.500	Más de 2.500 y hasta 5.000	Más de 5.000			
1	**Totales**	1.277	941	561	668	841	762	531	494	1.706	1.153	598	265	139	14	9.950	1
2	Adolfo Alsina	4	6	5	4	2	10	5	5	4	8	4	1	—	2	60	2
3	Alberti	2	—	—	3	2	1	1	—	3	—	1	—	—	—	13	3
4	Almirante Brown	1	—	1	—	—	—	—	—	—	—	—	—	—	—	2	4
5	Avellaneda	1	—	—	—	—	1	—	—	—	—	—	—	—	—	2	5
6	Ayacucho	23	34	21	26	36	39	40	30	123	78	24	6	4	—	484	6
7	Azul	40	50	39	38	49	51	22	32	88	52	14	7	1	—	483	7
8	Bahía Blanca	2	1	—	2	1	3	2	3	14	6	3	2	1	—	40	8
9	Balcarce	23	11	6	10	12	13	6	14	37	27	7	4	3	—	173	9
10	Baradero	8	7	—	4	6	7	3	2	4	2	1	—	—	—	44	10
11	Bartolomé Mitre	10	7	6	5	6	2	1	3	7	3	1		—	1	52	11
12	Bolívar	26	14	6	5	4	11	3	2	15	9	1	2	1	—	99	12
13	Bragado	6	4	3	3	3	3	2	1	5	4	—	—	1	—	35	13
14	Brandsen	11	16	3	5	5	6	3	—	8	4	3	1	—	—	65	14
15	Campana	2	—	—	3	—	1	—	—	—	—	—	—	—	—	6	15
16	Cañuelas	13	11	3	6	5	5	4	4	6	3	—	2	1	—	63	16
17	Carlos Casares	19	17	5	2	7	6	1	3	9	3	—	—	—	—	72	17
18	Carlos Tejedor	29	27	6	6	16	11	3	5	14	9	7	5	1	—	139	18
19	Carmen de Areco	10	6	4	1	6	3	2	1	4	4	4	1	—	1	47	19
20	Caseros	4	2	2	1	2	—	2	3	6	10	5	4	3	1	45	20
21	Castelli	8	3	—	7	3	4	3	5	23	9	7	1	1	—	74	21
22	Colón	3	2	—	3	2	—	1	—	1	1	—	—	—	—	13	22
23	Coronel Dorrego	—	2	—	2	1	2	5	—	8	8	4	2	1	—	35	23
24	Coronel Pringles	11	14	5	10	10	19	9	11	33	28	10	2	—	1	163	24
25	Coronel Suárez	11	6	10	5	15	4	—	3	15	12	8	3	2	—	94	25
26	Chacabuco	13	7	5	4	6	1	1	3	14	3	5	1	—	—	63	26
27	Chascomús	21	10	7	9	11	6	7	10	28	19	4	3	—	—	135	27
28	Chivilcoy	7	13	4	3	5	2	1	1	10	2	1	—	—	—	49	28
29	Dolores	6	6	8	14	10	9	6	6	27	23	11	3	—	1	130	29
30	Esteban Echeverría	5	—	3	2	5	2	2	2	4	1	—	—	—	—	26	30
31	Exaltación de la Cruz	13	10	5	4	—	3	—	3	1	2	—	—	—	—	41	31
32	Florencio Varela	4	3	3	—	—	3	—	—	—	—	—	—	—	—	13	32

EXPLOTACIONES CLASIFICADAS SEGUN EXTENSION TOTAL DEL CAMPO

TIPO DE EXPLOTACION: CRIA DE GANADO

Provincia de Buenos Aires (Continuación)

N.° de orden	PARTIDOS	NUMERO DE EXPLOTACIONES															N.° de orden
		Hasta 25 hectáreas	Más de 25 y hasta 50	Más de 50 y hasta 75	Más de 75 y hasta 100	Más de 100 y hasta 150	Más de 150 y hasta 200	Más de 200 y hasta 250	Más de 250 y hasta 300	Más de 300 y hasta 625	Más de 625 y hasta 1.250	Más de 1.250 y hasta 2.500	Más de 2.500 y hasta 5.000	Más de 5.000	No determinada	Total de Explotaciones	
33	General Alvarado	3	5	1	2	—	1	2	1	3	6	3	—	—	—	27	33
34	General Alvear	3	6	7	12	13	7	7	1	15	10	11	4	3	—	99	34
35	General Arenales	4	—	—	1	1	—	1	1	1	—	—	—	—	—	9	35
36	General Belgrano	12	5	4	2	10	8	5	3	15	6	6	3	3	—	82	36
37	General Lamadrid	35	20	16	16	43	24	19	17	64	28	15	5	3	—	305	37
38	General Las Heras	5	2	—	2	—	3	2	2	2	1	—	—	—	—	19	38
39	General Lavalle	15	13	13	9	22	9	10	6	55	31	15	7	1	—	206	39
40	General Madariaga	16	6	9	16	7	25	21	20	56	34	11	6	8	—	235	40
41	General Paz	13	9	13	9	11	9	4	3	7	1	1	2	—	—	82	41
42	General Pinto	20	14	8	11	10	10	4	3	16	3	9	3	—	—	111	42
43	General Pueyrredón	7	5	4	5	2	3	1	2	10	5	4	1	1	—	50	43
44	General Rodríguez	9	2	1	—	1	1	1	2	—	1	2		—	—	20	44
45	General San Martín	—	—	—	—	1	—	1	—	—	—	—	—	—	—	2	45
46	General Sarmiento	4	1	1	—	—	—	—	—	—	—	—	—	—	—	6	46
47	General Uriburu	2	2	2	1	3	—	—	1	1	—	—	—	—	—	12	47
48	General Viamonte	6	4	6	3	3	2	—	—	2	4	2	—	—	—	32	48
49	General Villegas	54	23	11	9	14	10	10	5	16	12	8	3	3	—	178	49
50	González Chaves	11	6	1	3	5	2	6	8	17	10	5	2	2	2	80	50
51	Guaminí	10	7	2	5	4	5	5	2	6	5	2	3	—	—	56	51
52	Juárez	25	12	8	7	17	14	14	16	51	45	24	6	4	—	243	52
53	Junín	12	7	3	2	2	3	2	2	4	2	—	1	—	—	40	53
54	La Plata	14	8	3	—	5	3	—	2	2	1	1	—	—	—	39	54
55	Laprida	9	5	8	1	14	14	13	8	36	51	18	13	4	—	194	55
56	Las Conchas	5	1	—	2	2	1	—	—	—	—	—	—	—	—	11	56
57	Las Flores	12	15	10	12	24	15	10	6	26	22	6	4	—	—	162	57
58	Leandro N. Alem	3	1	1	1	—	—	2	1	2	3	—	—	—	—	14	59
59	Lincoln	35	22	14	12	13	19	6	5	15	18	5	6	1	—	171	59
60	Lobería	16	7	12	3	6	7	8	8	20	7	4	3	2	—	103	60
61	Lobos	35	8	3	7	9	4	4	1	7	5	2	1	1	—	87	61
62	Lomas de Zamora	—	—	1	—	—	—	—	—	1	—	—	—	—	—	2	62
63	Luján	6	5	3	2	1	—	1	2	—	1	2	—	—	—	23	63

64	Magdalena	24	18	13	11	17	14	13	9	23	21	9	3	2	—	177	64
65	Maipú	5	6	6	18	16	9	15	10	59	55	18	7	2	—	226	65
66	Marcelino Ugarte	2	1	3	4	4	3	—	1	3	1	3	—	—	—	25	66
67	Marcos Paz	—	1	—	—	3	—	2	—	3	—	—	—	—	—	9	67
68	Mar Chiquita	7	8	4	10	11	16	11	7	38	20	9	6	5	—	152	68
69	Matanza	10	1	1	3	—	1	—	—	3	1	—	—	—	—	20	69
70	Mercedes	15	4	4	3	3	5	1	2	6	1	—	—	—	—	44	70
71	Merlo	3	—	—	—	—	—	—	—	—	—	—	—	—	—	3	71
72	Monte	9	11	8	7	12	15	5	5	10	9	9	1	2	—	103	72
73	Moreno	3	1	—	—	—	—	—	—	—	—	—	—	—	—	4	73
74	Navarro	36	5	5	3	2	2	2	2	7	5	2	—	—	—	71	74
75	Necochea	10	7	—	5	5	4	7	1	10	8	3	1	—	—	61	75
76	Nueve de Julio	23	14	1	8	7	3	4	3	6	3	3	2	—	—	77	76
77	Olavarría	16	21	13	16	25	30	29	18	102	45	31	22	5	3	376	77
78	Patagones	—	2	—	—	2	3	—	2	6	26	61	27	25	—	154	78
79	Pehuajó	29	31	14	16	11	15	9	4	13	5	2	1	—	—	150	79
80	Pellegrini	13	12	1	11	5	6	2	3	7	4	2	—	1	—	67	80
81	Pergamino	16	9	6	9	6	5	5	3	8	4	4	—	—	—	75	81
82	Pila	4	15	12	10	21	10	16	4	34	32	25	12	7	—	202	82
83	Pilar	4	3	3	2	—	2	1	1	—	1	—	—	—	—	17	83
84	Puán	8	5	3	6	5	4	5	1	14	13	10	9	6	—	89	84
85	Quilmes	3	1	—	—	—	—	—	—	—	—	—	—	—	—	4	85
86	Ramallo	5	1	1	3	4	2	—	1	1	3	1	1	—	—	23	86
87	Rauch	32	28	23	40	45	43	26	33	73	42	20	7	1	—	413	87
88	Rivadavia	26	23	11	18	13	10	11	5	13	6	4	—	1	—	141	88
89	Rojas	7	4	2	1	3	2	1	2	4	—	—	1	—	—	27	89
90	Roque Pérez	13	7	4	1	1	7	1	3	9	5	3	—	1	—	55	90
91	Saavedra	4	5	—	6	2	6	2	6	6	9	2	1	—	—	49	91
92	Saladillo	19	10	3	1	9	5	2	2	6	4	7	1	—	1	70	92
93	San Andrés de Giles	21	9	4	4	7	5	4	3	8	—	—	—	1	—	66	93
94	San Antonio de Areco	6	5	2	—	2	1	1	4	6	1	2	—	—	—	30	94
95	San Fernando	3	1	1	—	—	—	—	—	—	—	—	—	—	—	5	95
96	San Nicolás	6	5	1	2	—	—	—	—	2	—	—	—	—	—	16	96
97	San Pedro	2	3	1	—	3	1	1	2	1	—	1	—	—	—	15	97
98	San Vicente	5	4	1	1	2	5	—	2	9	6	2	—	—	—	37	98
99	Seis de Septiembre	5	—	—	—	1	—	1	—	—	—	—	—	—	—	7	99
100	Suipacha	5	4	2	2	3	3	2	3	5	1	1	—	—	—	31	100
101	Tandil	37	26	17	11	22	14	7	6	27	12	3	3	5	—	190	101
102	Tapalqué	26	35	15	23	13	23	14	13	44	25	22	3	2	—	258	102
103	Tordillo	31	43	21	12	18	12	7	6	18	15	4	4	4	—	195	103
104	Tornquist	3	4	1	2	3	2	1	2	14	14	9	4	2	—	61	104
105	Trenque Lauquen	9	16	9	14	9	12	6	5	18	17	3	3	—	—	121	105
106	Tres Arroyos	1	5	—	6	9	2	—	3	10	6	2	1	—	—	45	106

EXPLOTACIONES CLASIFICADAS SEGUN EXTENSION TOTAL DEL CAMPO

TIPO DE EXPLOTACION: CRIA DE GANADO

Provincia de Buenos Aires (Continuación)

N.º de orden	PARTIDOS Y DEPARTAMENTOS	NUMERO DE EXPLOTACIONES													No determinada	Total de Explotaciones	N.º de orden
		Hasta 25 hectáreas	Más de 25 y hasta 50	Más de 50 y hasta 75	Más de 75 y hasta 100	Más de 100 y hasta 150	Más de 150 y hasta 200	Más de 200 y hasta 250	Más de 250 y hasta 300	Más de 300 y hasta 625	Más de 625 y hasta 1.250	Más de 1.250 y hasta 2.500	Más de 2.500 y hasta 5.000	Más de 5.000			
107	Vecino	13	12	9	25	32	19	15	27	84	59	20	6	1	1	323	107
108	Veinticinco de Mayo	19	4	7	8	9	1	2	3	7	8	4	2	—	—	74	108
109	Villarino	2	1	4	4	3	13	6	7	28	24	16	14	10	—	132	109

PROVINCIA DE CATAMARCA

1	**Totales**	279	219	131	144	134	121	71	60	197	166	157	69	61	50	1.859	1
2	Ambato	11	12	5	12	3	5	3	4	7	8	9	1	2	1	83	2
3	Ancasti	26	9	6	14	11	10	4	7	13	9	2	1	1	—	113	3
4	Andalgalá	—	1	3	10	19	25	13	13	32	9	3	—	1	—	129	4
5	Belén	7	25	16	18	31	16	11	9	43	43	52	8	4	2	285	5
6	Capayán	7	7	7	11	9	4	6	3	9	8	14	18	16	1	120	6
7	Capital	3	1	—	—	—	—	1	—	2	2	1	1	—	—	11	7
8	El Alto	120	30	8	15	7	10	8	2	10	10	5	1	1	4	231	8
9	Esquiú	—	1	1	—	3	2	—	—	4	1	—	1	1	1	15	9
10	La Paz	20	88	60	28	20	13	4	6	22	40	39	19	11	37	407	10
11	Paclín	6	—	1	1	1	5	—	2	6	1	1	—	4	—	28	11
12	Pomán	10	3	4	2	—	3	—	—	2	—	3	2	1	1	31	12
13	Santa María	20	7	10	16	18	13	16	8	26	17	13	9	7	1	181	13
14	Santa Rosa	41	20	5	10	6	9	3	1	7	4	8	2	1	2	119	14
15	Tinogasta	7	15	5	7	5	6	2	3	10	11	7	6	11	—	95	15
16	Valle Viejo	1	—	—	—	1	—	—	2	4	3	—	—	—	—	11	16

PROVINCIA DE CORDOBA

1	**Totales**	1.343	1.209	632	796	697	663	260	387	817	419	201	128	89	42	7.683	1
2	Calamuchita	92	117	65	97	73	72	31	60	113	47	14	7	6	1	796	2

3	Capital	1	—	—	—	—	—	—	—	—	—	—	—	—	1	2	3
4	Colón	15	19	11	11	12	12	4	3	18	4	1	2	4	—	113	4
5	Cruz del Eje	85	102	49	85	59	62	14	30	58	35	9	7	5	4	604	5
6	General Roca	29	19	13	20	33	33	13	12	44	22	15	11	3	—	267	6
7	Ischilín	71	51	40	37	29	23	9	20	50	32	14	10	11	2	389	7
8	Juárez Celman	32	22	26	26	36	33	18	18	32	24	12	9	8	1	297	8
9	Marcos Juárez	24	13	10	12	12	9	4	10	16	6	4	—	2	—	122	9
10	Minas	121	95	28	39	28	29	18	17	27	12	7	3	4	6	434	10
11	Pocho	85	71	25	47	30	29	10	18	36	6	7	7	3	1	375	11
12	Punilla	17	23	11	16	15	19	4	15	18	30	12	1	2	—	173	12
13	Río Cuarto	86	52	36	65	63	63	28	53	77	47	15	12	5	5	607	13
14	Río Primero	97	96	44	48	36	38	16	20	50	17	8	—	3	3	476	14
15	Río Seco	77	72	40	59	39	39	16	16	52	34	10	8	6	—	468	15
16	Río Segundo	32	17	7	9	10	8	2	6	3	—	2	—	—	—	96	16
17	San Alberto	138	93	41	38	25	21	9	16	30	19	15	16	2	3	466	17
18	San Javier	40	20	4	5	4	5	1	2	2	5	2	—	1	2	93	18
19	San Justo	52	37	33	22	38	23	8	9	16	1	4	2	1	3	249	19
20	Santa María	17	34	9	11	16	9	6	5	19	4	5	1	—	—	136	20
21	Sobremonte	5	18	13	14	22	26	6	12	38	17	16	8	3	1	199	21
22	Tercero Abajo	28	17	12	12	15	10	2	2	9	4	2	1	—	1	115	22
23	Tercero Arriba	26	16	9	7	6	4	1	1	5	7	2	1	—	3	88	23
24	Totoral	37	44	25	21	33	24	9	16	28	18	7	4	—	—	266	24
25	Tulumba	107	143	71	82	45	55	24	19	46	28	12	17	23	5	677	25
26	Unión	29	18	10	13	18	17	7	7	30	20	6	1	1	—	177	26

PROVINCIA DE CORRIENTES

1	**Totales**	**205**	**303**	**209**	**261**	**257**	**271**	**133**	**155**	**516**	**412**	**315**	**207**	**145**	**1**	**3.390**	**1**
2	Bella Vista	6	2	2	3	4	1	1	2	5	3	1	3	1	—	34	2
3	Berón de Astrada	4	—	—	1	—	—	—	—	3	3	1	1	—	—	13	3
4	Capital	13	7	1	2	4	3	1	—	2	2	—	—	—	—	35	4
5	Concepción	8	21	14	25	14	12	5	12	40	19	9	4	10	—	193	5
6	Curuzú Cuatiá	32	54	40	34	41	59	30	28	84	51	55	35	17	1	561	6
7	Empedrado	10	8	4	7	1	3	2	1	6	4	5	4	2	—	57	7
8	Esquina	22	20	24	22	25	16	13	17	58	24	14	7	9	—	271	8
9	General Paz	8	14	7	12	18	15	5	9	23	12	10	3	2	—	138	9
10	Goya	10	17	10	19	12	9	3	7	19	16	19	7	5	—	153	10
11	Itatí	3	1	—	—	—	—	—	—	1	3	9	1	1	—	19	11
12	Ituzaingó	3	12	5	9	10	15	11	11	16	34	28	17	16	—	187	12
13	Lavalle	5	1	3	—	1	1	1	—	2	1	—	—	1	—	16	13
14	Mburucuyá	6	6	1	1	4	2	2	1	6	7	—	1	1	—	38	14
15	Mercedes	21	32	30	39	35	41	20	18	69	56	29	35	11	—	436	15

EXPLOTACIONES CLASIFICADAS SEGUN EXTENSION TOTAL DEL CAMPO

TIPO DE EXPLOTACION: CRIA DE GANADO

Provincia de Corrientes (Continuación)

N.° de orden	DEPARTAMENTOS	NUMERO DE EXPLOTACIONES															N.° de orden
		Hasta 25 hectáreas	Más de 25 y hasta 50	Más de 50 y hasta 75	Más de 75 y hasta 100	Más de 100 y hasta 150	Más de 150 y hasta 200	Más de 200 y hasta 250	Más de 250 y hasta 300	Más de 300 y hasta 625	Más de 625 y hasta 1.250	Más de 1.250 y hasta 2.500	Más de 2.500 y hasta 5.000	Más de 5.000	No determinada	Total de Explotaciones	
16	Monte Caseros	4	8	9	6	2	7	—	4	6	11	10	5	3	—	75	16
17	Paso de los Libres	10	11	11	19	17	15	7	11	44	33	27	20	6	—	231	17
18	Saladas	3	1	1	4	2	1	2	2	10	9	4	—	4	—	43	18
19	San Cosme	2	9	3	3	2	3	2	1	5	2	—	—	—	—	32	19
20	San Luis del Palmar	6	8	10	6	6	5	6	2	14	5	3	2	2	—	75	20
21	San Martín	12	22	11	17	14	30	9	14	45	49	33	30	20	—	306	21
22	San Miguel	3	12	5	8	13	8	3	4	11	11	9	4	9	—	100	22
23	San Roque	—	14	9	5	11	10	3	1	7	5	6	4	3	—	78	23
24	Santo Tomé	12	17	6	7	14	6	3	2	21	27	28	18	14	—	175	24
25	Sauce	2	6	3	12	7	9	4	8	19	25	15	6	8	—	124	25

PROVINCIA DE ENTRE RIOS

1	**Totales**	**493**	**451**	**238**	**285**	**285**	**263**	**141**	**125**	**428**	**251**	**153**	**58**	**18**	**22**	**3.211**	1
2	Colón	23	23	12	13	12	5	4	3	6	6	1	1	—	—	109	2
3	Concordia	16	23	12	23	20	22	15	8	29	27	32	16	2	—	245	3
4	Diamante	25	19	3	4	8	10	5	8	14	12	5	3	2	—	118	4
5	Federación	7	28	8	5	5	7	4	—	17	16	4	2	—	—	103	5
6	Gualeguay	38	34	11	24	25	23	6	10	33	11	13	5	3	—	236	6
7	Gualeguaychú	78	72	43	48	48	33	17	12	62	48	25	14	4	10	514	7
8	La Paz	32	27	29	30	23	35	22	17	55	25	21	3	4	7	330	8
9	Nogoyá	33	37	17	15	19	18	12	8	18	9	6	3	—	1	196	9
10	Paraná	30	27	15	21	14	14	9	6	8	5	1	1	—	—	151	10
11	Rosario Tala	24	13	14	17	11	12	6	7	8	11	6	1	—	—	130	11
12	San José de Feliciano	66	58	19	20	32	26	11	8	50	18	8	2	—	—	318	12
13	Uruguay	33	20	9	8	11	4	4	3	13	6	2	—	—	1	114	13
14	Victoria	51	28	13	22	18	16	12	11	39	23	19	5	2	1	260	14
15	Villaguay	37	42	33	35	39	38	14	24	76	34	10	2	1	2	387	15

PROVINCIA DE JUJUY

1	Totales	156	140	65	160	96	157	55	118	332	151	129	68	32	40	1.699	1
2	Capital	4	2	—	2	—	6	4	3	6	2	5	3	5	—	42	2
3	Cochinoca	47	75	34	90	52	86	26	54	133	34	10	2	4	16	663	3
4	El Carmen	2	5	—	—	—	—	1	1	1	1	1	—	—	—	12	4
5	Gobernador Ovejero	6	5	1	4	1	3	—	3	2	—	3	6	2	—	36	5
6	Gobernador Tello	9	7	—	1	1	2	—	1	9	3	1	3	1	2	40	6
7	Humahuaca	20	4	—	11	5	6	2	11	14	1	—	—	—	—	74	7
8	Ledesma	12	3	1	2	1	—	—	4	3	7	5	3	3	1	45	8
9	Rinconada	2	8	1	12	11	23	4	28	103	70	39	8	4	1	314	9
10	San Antonio	4	2	—	1	3	—	—	1	3	—	1	1	—	1	17	10
11	San Pedro	1	—	—	1	—	1	—	—	1	1	4	1	—	—	10	11
12	Santa Catalina	13	26	26	34	16	19	11	10	41	27	34	23	7	—	287	12
13	Tilcara	27	1	2	—	2	2	—	—	1	1	9	15	3	—	63	13
14	Tumbaya	6	1	—	2	4	9	7	2	13	4	17	3	3	2	73	14
15	Yavi	3	1	—	—	—	—	—	—	2	—	—	—	—	17	23	15

PROVINCIA DE LA RIOJA

1	Totales	266	131	80	128	137	97	54	48	86	33	29	19	22	7	1.137	1
2	Arauco	—	8	6	9	6	—	—	—	—	—	—	—	—	—	29	2
3	Belgrano	52	8	7	18	6	6	2	4	3	2	2	1	—	—	111	3
4	Capital	2	7	9	8	6	2	—	—	5	12	4	4	9	1	69	4
5	Castro Barros	—	1	1	14	14	5	3	1	2	—	—	—	—	—	41	5
6	Chilecito	10	19	14	9	16	7	4	3	4	—	—	1	—	—	87	6
7	Famatina	17	—	1	3	12	14	5	8	8	3	2	—	—	—	73	7
8	General Lavalle	—	—	1	4	11	5	6	—	3	—	—	1	—	—	31	8
9	Gobernador Gordillo	39	17	6	5	3	2	—	4	4	1	6	4	1	—	92	9
10	Independencia	1	4	6	7	9	7	3	3	1	1	—	—	—	—	42	10
11	Lamadrid	—	2	—	1	1	—	1	—	—	—	1	1	2	—	9	11
12	Ocampo	73	25	6	13	15	7	8	8	15	8	4	4	3	1	190	12
13	Pelagio B. Luna	—	1	6	1	6	1	—	—	1	—	—	—	—	—	16	13
14	Rivadavia	—	—	4	8	20	19	14	13	32	4	3	1	—	3	121	14
15	Roca	19	18	3	20	2	9	3	2	1	—	2	1	2	—	82	15
16	Sanagasta	—	—	—	—	—	5	—	—	—	—	—	—	2	—	7	16
17	San Martín	2	10	3	5	2	2	—	2	3	2	4	1	—	2	38	17
18	Sarmiento	10	3	5	1	7	5	3	—	4	—	—	—	—	—	38	18
19	Vélez Sársfield	41	8	2	2	1	1	2	—	—	—	1	—	3	—	61	19

EXPLOTACIONES CLASIFICADAS SEGUN EXTENSION TOTAL DEL CAMPO

TIPO DE EXPLOTACION: CRIA DE GANADO

PROVINCIA DE MENDOZA

N.° de orden	DEPARTAMENTOS	NUMERO DE EXPLOTACIONES													No determinada	Total de Explotaciones	N.° de orden
		Hasta 25 hectáreas	Más de 25 y hasta 50	Más de 50 y hasta 75	Más de 75 y hasta 100	Más de 100 y hasta 150	Más de 150 y hasta 200	Más de 200 y hasta 250	Más de 250 y hasta 300	Más de 300 y hasta 625	Más de 625 y hasta 1.250	Más de 1.250 y hasta 2.500	Más de 2.500 y hasta 5.000	Más de 5.000			
1	**Totales**	58	23	10	18	7	20	7	14	34	20	30	22	19	30	312	1
2	General Alvear	5	1	1	2	—	—	—	—	—	1	3	—	1	—	14	2
3	La Paz	8	2	—	2	—	5	—	1	8	4	10	1	2	12	55	3
4	Las Heras	2	1	1	—	—	—	—	—	—	—	—	—	—	—	4	4
5	Lavalle	22	10	4	8	2	6	7	7	10	7	7	12	2	12	116	5
6	Luján	1	—	—	1	—	—	—	1	1	—	—	—	—	—	4	6
7	Maipú	1	—	—	—	—	—	—	—	—	—	—	—	—	—	1	7
8	Rivadavia	—	2	1	—	3	3	—	—	—	—	—	—	—	—	9	8
9	San Carlos	2	—	—	—	—	—	—	—	—	—	—	—	—	1	3	9
10	San Martín	1	3	1	1	—	—	—	—	—	—	—	1	—	—	7	10
11	San Rafael	13	3	1	4	2	6	—	5	15	8	10	8	7	3	85	11
12	Santa Rosa	1	1	1	—	—	—	—	—	—	—	—	—	7	2	12	12
13	Tunuyán	2	—	—	—	—	—	—	—	—	—	—	—	—	—	2	13

PROVINCIA DE SALTA

1	**Totales**	231	145	56	120	63	99	26	69	242	233	289	155	104	29	1.861	1
2	Anta	6	17	4	14	7	17	4	17	43	48	41	32	26	1	277	2
3	Cachí	9	3	1	—	—	2	—	—	—	2	—	—	1	—	18	3
4	Cafayate	3	5	—	—	—	1	—	—	—	—	—	—	—	—	9	4
5	Caldera	12	11	2	10	4	—	—	2	6	5	7	2	1	3	65	5
6	Campo Santo	4	5	4	—	1	3	1	4	4	4	7	7	5	2	51	6
7	Candelaria	3	7	4	6	10	6	3	3	10	8	8	5	1	—	74	7
8	Capital	4	—	—	—	—	2	—	1	—	2	—	1	6	—	16	8
9	Cerrillos	2	1	1	—	—	—	—	1	—	—	1	—	—	—	6	9
10	Chicoana	—	2	1	2	1	1	—	—	6	4	4	—	1	—	22	10
11	Guachipas	36	34	11	20	9	8	1	3	16	13	3	5	3	—	162	11
12	Iruya	20	4	—	—	—	1	—	1	—	—	1	—	4	—	31	12

13	La Poma	7	—	—	6	1	4	1	—	32	21	13	2	1	—	88	13
14	La Viña	7	1	3	1	1	1	—	—	4	2	4	1	—	—	25	14
15	Metán	4	7	3	12	8	19	—	6	21	18	11	9	7	2	127	15
16	Molinos	46	6	2	1	1	6	1	3	—	1	—	—	—	—	67	16
17	Orán	6	7	4	7	1	2	—	4	16	16	27	26	3	4	123	17
18	Rivadavia	6	12	3	9	6	12	8	15	59	78	142	51	36	3	440	18
19	Rosario de la Frontera	29	11	9	20	8	12	7	9	22	8	18	13	7	12	194	19
20	Rosario de Lerma	3	1	1	—	2	—	—	—	3	1	2	1	1	2	17	20
21	San Carlos	10	11	3	3	3	2	—	—	—	2	—	—	1	—	35	21
22	Santa Victoria	14	—	—	—	—	—	—	—	—	—	—	—	—	—	14	22

PROVINCIA DE SAN JUAN

1	**Totales**	75	58	21	54	25	22	3	16	28	5	1	2	3	—	313	1
2	Albardón	2	2	—	—	—	—	—	—	—	—	—	—	—	—	4	2
3	Angaco Norte	—	1	2	1	1	1	1	—	1	—	—	—	—	—	8	3
4	Angaco Sud	1	—	—	—	—	—	—	—	—	—	—	—	—	—	1	4
5	Barrial	2	—	—	1	—	—	—	—	—	—	—	—	—	—	3	5
6	Calingasta	1	—	—	2	—	1	—	—	—	—	—	—	—	—	4	6
7	Caucete	—	—	—	—	—	—	—	—	—	—	—	—	1	—	1	7
8	Desamparados	2	—	—	—	—	—	—	—	—	—	—	—	—	—	2	8
9	Iglesia	3	1	1	2	—	1	—	—	—	1	—	1	—	—	10	9
10	Jachal	16	6	—	—	—	—	—	1	1	—	—	—	1	—	25	10
11	Nuevo de Julio	1	3	—	—	—	—	—	—	1	—	—	—	—	—	5	11
12	Pocito	2	—	1	1	—	—	—	—	2	—	—	—	—	—	6	12
13	Sarmiento	1	—	2	1	1	—	—	—	—	—	—	—	—	—	5	13
14	Trinidad	1	2	1	—	1	—	—	—	—	—	—	—	—	—	5	14
15	Valle Fértil	40	31	8	30	21	15	1	10	15	3	—	1	1	—	176	15
16	Veinticinco de Mayo	3	12	6	16	1	4	1	5	8	1	1	—	—	—	58	16

PROVINCIA DE SAN LUIS

1	**Totales**	233	410	267	334	303	297	158	199	522	331	261	156	90	36	3.697	1
2	Ayacucho	61	57	38	25	34	41	31	34	82	70	40	24	12	—	549	2
3	Belgrano	27	32	32	32	45	28	21	18	65	53	34	24	14	7	432	3
4	Capital	5	20	17	22	16	16	12	20	46	48	49	40	39	1	351	4
5	Chacabuco	59	50	30	37	34	25	12	6	29	5	4	—	2	2	295	5
6	Junín	44	34	21	26	20	8	9	7	19	14	6	1	—	2	211	6
7	Pedernera	26	36	18	31	14	38	21	29	101	68	102	56	22	13	575	7
8	Pringles	71	77	39	63	34	50	21	29	81	36	14	4	1	11	531	8
9	San Martín	40	104	72	98	106	91	31	56	99	37	12	7	—	—	753	9

EXPLOTACIONES CLASIFICADAS SEGUN EXTENSION TOTAL DEL CAMPO

TIPO DE EXPLOTACION: CRIA DE GANADO

PROVINCIA DE SANTA FE

N.º de orden	DEPARTAMENTOS	NUMERO DE EXPLOTACIONES															N.º de orden
		Hasta 25 hectáreas	Más de 25 y hasta 50	Más de 50 y hasta 75	Más de 75 y hasta 100	Más de 100 y hasta 150	Más de 150 y hasta 200	Más de 200 y hasta 250	Más de 250 y hasta 300	Más de 300 y hasta 625	Más de 625 y hasta 1.250	Más de 1.250 y hasta 2.500	Más de 2.500 y hasta 5.000	Más de 5.000	No determinada	Total de Explotaciones	
1	**Totales**	435	251	152	235	235	197	95	130	326	230	206	82	39	54	2.667	1
2	Belgrano	4	4	—	2	1	1	1	—	4	1	—	1	—	—	19	2
3	Capital	14	4	1	4	1	—	—	1	5	2	1	—	—	—	33	3
4	Caseros	4	4	—	1	3	2	1	3	2	2	—	—	—	—	22	4
5	Castellanos	49	32	35	27	39	19	7	16	17	3	—	—	—	—	244	5
6	Constitución	11	2	3	3	10	1	1	—	2	3	—	—	1	—	37	6
7	Garay	10	5	4	4	2	9	2	8	11	11	12	3	4	—	85	7
8	General López	32	14	6	9	12	11	5	7	15	12	12	6	—	—	141	8
9	General Obligado	107	42	12	41	31	25	5	15	44	34	32	16	4	7	415	9
10	Iriondo	17	5	3	6	4	5	—	1	1	2	1	—	—	—	45	10
11	Las Colonias	41	22	17	21	17	11	4	11	17	7	4	—	1	—	173	11
12	Nueve de Julio	3	4	8	16	10	27	16	16	56	48	49	14	12	5	284	12
13	Rosario	17	7	6	4	2	5	3	—	2	—	—	—	—	—	46	13
14	San Cristóbal	23	28	27	43	58	49	15	26	49	30	21	19	3	4	395	14
15	San Javier	41	26	5	18	6	5	13	5	30	31	24	7	5	8	224	15
16	San Jerónimo	15	12	6	6	6	1	—	2	6	3	5	—	1	—	63	16
17	San Justo	16	11	5	5	12	5	5	8	18	8	5	2	—	—	100	17
18	San Lorenzo	11	4	1	1	—	—	—	—	—	—	—	—	—	—	17	18
19	San Martín	7	15	6	8	11	5	5	2	10	5	2	1	—	—	77	19
20	Vera	13	10	7	16	10	16	12	9	37	28	38	13	8	30	247	20

PROVINCIA DE SANTIAGO DEL ESTERO

1	**Totales**	1269	622	325	555	419	416	198	230	703	586	301	266	182	52	6.124	1
2	Aguirre	2	3	1	9	7	14	4	14	15	45	10	11	9	1	145	2
3	Alberdi	1	3	2	1	—	3	—	3	6	34	5	12	9	—	79	3
4	Atamisqui	4	40	30	35	33	20	8	6	4	4	—	1	1	1	187	4
5	Avellaneda	21	3	7	11	31	11	36	4	37	27	13	6	9	2	218	5

6	Bartolomé Mitre	—	—	1	3	3	4	5	3	9	32	6	8	21	1	96	6
7	Belgrano	3	3	—	5	3	9	8	10	9	4	7	11	6	—	78	7
8	Capital	68	29	17	23	20	18	4	4	43	23	13	3	4	—	269	8
9	Carlos Pellegrini	17	15	9	21	24	14	8	4	45	42	13	10	8	—	230	9
10	Copo	1	3	—	3	6	17	6	6	15	46	46	16	1	—	166	10
11	Choya	7	11	13	23	23	31	15	6	42	29	31	16	4	—	251	11
12	Figueroa	39	14	4	9	17	21	4	3	19	6	3	—	3	—	142	12
13	Giménez	22	19	17	18	12	9	7	6	13	13	11	3	5	—	155	13
14	Guasayán	16	12	11	20	11	13	6	8	17	12	6	10	4	2	148	14
15	La Banda	112	39	9	19	13	7	12	12	13	8	7	6	1	1	259	15
16	Loreto	197	60	28	26	21	22	10	10	33	27	12	5	2	1	454	16
17	Mariano Moreno	35	21	10	23	18	8	4	5	42	30	12	30	28	5	271	17
18	Matará	25	13	15	21	14	12	2	16	38	13	6	15	10	17	217	18
19	Ojo de Agua	74	85	39	65	36	32	10	12	65	27	8	15	3	3	474	19
20	Quebrachos	40	38	19	51	15	42	18	17	67	49	18	16	15	4	418	20
21	Río Hondo	192	53	24	28	27	21	12	11	19	7	4	1	—	1	400	21
22	Rivadavia	2	3	1	5	1	—	1	4	19	14	—	6	8	4	68	22
23	Robles	63	25	6	16	11	5	3	3	10	3	2	1	—	1	149	23
24	Salavina	115	52	19	46	23	19	2	9	30	25	23	16	2	1	382	24
25	San Martín	10	10	16	20	16	18	2	8	37	29	15	10	1	—	192	25
26	Sarmiento	78	24	16	28	21	17	6	19	38	21	7	7	2	3	287	26
27	Silípica	100	33	11	8	9	6	—	2	7	4	2	2	5	—	189	27
28	Veintiocho de Marzo	16	11	—	18	4	23	5	25	11	12	21	29	21	4	200	28

PROVINCIA DE TUCUMAN

1	**Totales**	**207**	**127**	**52**	**78**	**34**	**51**	**16**	**30**	**72**	**33**	**29**	**19**	**25**	**3**	**776**	1
2	Burruyacú	6	8	7	13	5	12	2	6	11	8	6	8	9	—	101	2
3	Capital	1	—	—	—	—	—	—	—	—	1	—	—	—	—	2	3
4	Cruz Alta	3	3	1	1	3	1	—	1	2	1	1	—	2	—	19	4
5	Chicligasta	25	14	1	4	2	3	1	1	—	—	6	1	4	—	62	5
6	Famaillá	—	—	—	—	—	1	—	—	—	—	—	—	—	—	1	6
7	Graneros	23	40	15	28	9	10	10	7	22	6	7	6	1	—	184	7
8	Leales	95	36	20	17	9	9	1	6	9	8	4	2	1	2	219	8
9	Monteros	2	1	—	1	—	—	—	1	—	—	1	—	—	—	6	9
10	Río Chico	8	5	—	7	—	4	—	1	1	2	—	—	—	—	28	10
11	Taff	31	11	1	1	1	1	2	1	5	2	3	1	4	—	64	11
12	Trancas	13	9	7	6	5	10	—	6	22	5	1	1	4	1	90	12

EXPLOTACIONES CLASIFICADAS SEGUN EXTENSION TOTAL DEL CAMPO

TIPO DE EXPLOTACION: CRIA DE GANADO

TERRITORIO DEL CHACO

N.º de orden	DEPARTAMENTOS	NUMERO DE EXPLOTACIONES															N.º de orden
		Hasta 25 hectáreas	Más de 25 y hasta 50	Más de 50 y hasta 75	Más de 75 y hasta 100	Más de 100 y hasta 150	Más de 150 y hasta 200	Más de 200 y hasta 250	Más de 250 y hasta 300	Más de 300 y hasta 625	Más de 625 y hasta 1.250	Más de 1.250 y hasta 2.500	Más de 2.500 y hasta 5.000	Más de 5.000	No determinada	Total de Explotaciones	
1	**Totales**	79	136	23	172	36	88	31	45	221	184	230	72	49	32	1.398	1
2	Bermejo	4	4	2	9	—	—	1	1	21	5	2	5	1	3	58	2
3	Campo del Cielo	15	32	2	51	6	17	4	8	51	25	44	14	6	25	300	3
4	Martínez de Hoz	6	4	—	—	2	1	—	—	16	10	22	4	2	—	67	4
5	Napalpí	9	13	—	13	2	1	—	1	7	7	6	1	3	—	63	5
6	Resistencia	7	19	2	42	6	20	2	4	40	28	22	9	12	1	214	6
7	Río Teuco	25	48	12	47	15	31	22	25	68	66	88	11	4	1	463	7
8	Tapenaga	8	15	3	9	5	16	2	6	18	33	37	24	19	2	197	8
9	Tobas	5	1	2	1	—	2	—	—	—	10	9	4	2	—	36	9

TERRITORIO DEL CHUBUT

1	**Totales**	44	41	13	42	10	32	15	22	343	385	950	480	446	26	2.849	1
2	Biedma	—	—	—	—	—	—	—	—	1	3	45	42	54	—	145	2
3	Cushamen	15	5	—	16	3	17	4	8	104	44	45	14	7	1	283	3
4	Escalante	4	—	—	2	—	—	—	—	1	1	70	53	42	3	176	4
5	Florentino Ameghino	—	—	—	—	—	—	—	—	—	—	7	27	50	—	84	5
6	Futaleufú	10	17	7	7	6	7	4	8	44	33	55	9	3	—	210	6
7	Gaimán	3	7	—	2	—	—	—	—	2	—	7	11	5	—	36	7
8	Gastre	—	—	—	—	—	2	4	—	30	32	99	25	18	5	215	8
9	Languiñeo	3	1	—	1	—	1	—	3	25	87	128	42	24	2	317	9
10	Mártires	—	1	—	—	—	—	—	—	—	2	5	11	10	—	29	10
11	Paso de Indios	2	2	—	—	—	—	—	1	8	42	84	65	52	5	261	11
12	Rawson	3	—	1	1	—	—	—	—	—	—	8	16	16	—	44	12
13	Río Senguer	3	—	1	1	—	—	—	—	47	29	61	61	69	3	275	13
14	Sarmiento	1	2	4	8	1	2	2	—	25	20	84	32	34	—	215	14
15	Tehuelches	—	3	—	2	—	1	1	1	40	55	124	43	27	4	301	15

TERRITORIO DE FORMOSA

1	**Totales**	76	32	8	54	15	36	24	21	104	352	318	104	64	18	1.226	1
2	Bermejo	—	—	—	1	—	1	—	—	8	14	11	1	1	—	37	2
3	Formosa	1	—	—	2	1	8	1	4	12	12	6	4	13	—	64	3
4	Laishi	4	4	4	2	1	5	—	3	4	10	10	6	2	2	57	4
5	Matacos	—	—	—	—	—	1	—	—	3	2	8	1	—	—	15	5
6	Patiño	35	18	3	38	7	17	18	10	52	231	162	53	16	7	667	6
7	Pilagas	10	3	—	3	3	3	4	1	17	27	34	22	18	3	148	7
8	Pilcomayo	4	5	—	5	2	1	—	1	1	4	5	2	—	—	30	8
9	Piraré	19	2	1	2	—	—	1	2	6	41	58	12	12	6	162	9
10	Ramón Lista	3	—	—	1	1	—	—	—	1	11	24	3	2	—	46	10

TERRITORIO DE LA PAMPA

1	**Totales**	151	172	89	219	183	223	106	150	467	304	475	267	250	6	3.062	1
2	Atreucó	10	23	9	19	16	31	16	18	53	17	7	2	1	—	222	2
3	Caleu Caleu	2	3	3	1	1	3	2	3	5	11	24	14	3	—	75	3
4	Capital	4	4	2	13	10	10	10	10	32	23	9	3	—	—	130	4
5	Catriló	15	10	4	17	12	11	10	14	40	17	10	1	—	—	161	5
6	Conhello	8	10	2	7	15	8	3	9	13	16	12	7	6	—	116	6
7	Curacó	—	—	—	4	—	6	1	4	7	15	35	27	33	—	132	7
8	Chalileo	13	3	—	20	—	2	2	1	55	10	41	21	21	—	189	3
9	Chapaleufú	15	19	9	18	10	14	6	5	31	19	8	2	1	—	157	9
10	Chicalcó	—	—	—	—	—	1	1	—	6	2	40	1	14	—	65	10
11	Guatraché	1	1	—	—	3	6	2	5	11	4	4	—	3	—	40	11
12	Hucal	7	9	1	9	11	3	2	7	18	10	25	14	13	—	129	12
13	Lihuel Calel	—	—	—	—	—	—	—	—	—	8	65	67	69	—	209	13
14	Limay Mahuida	—	1	1	7	8	8	2	5	13	16	49	19	25	—	154	14
15	Loventuel	—	5	3	7	7	12	3	3	26	25	62	41	26	4	224	15
16	Maracó	27	23	15	28	24	30	11	11	28	9	5	3	—	—	214	16
17	Puelén	—	—	—	—	—	—	—	—	—	—	—	2	2	—	4	17
18	Quemú Quemú	17	15	17	8	13	9	4	3	11	7	2	1	1	—	108	18
19	Rancul	7	10	4	8	9	12	6	16	32	27	32	2	5	—	170	19
20	Realicó	21	24	13	23	28	23	13	10	15	3	1	1	—	—	175	20
21	Toay	1	8	1	10	5	10	2	9	32	25	10	5	2	—	130	21
22	Trenel	1	—	1	4	3	7	3	6	3	3	—	—	—	—	31	22
23	Utracán	2	4	4	16	8	17	7	11	36	37	34	34	25	2	237	23

EXPLOTACIONES CLASIFICADAS SEGUN EXTENSION TOTAL DEL CAMPO

TIPO DE EXPLOTACION: CRIA DE GANADO

TERRITORIO DE LOS ANDES

N.º de orden	DEPARTAMENTOS	NUMERO DE EXPLOTACIONES															N.º de orden
		Hasta 25 hectáreas	Más de 25 y hasta 50	Más de 50 y hasta 75	Más de 75 y hasta 100	Más de 100 y hasta 150	Más de 150 y hasta 200	Más de 200 y hasta 250	Más de 250 y hasta 300	Más de 300 y hasta 625	Más de 625 y hasta 1.250	Más de 1.250 y hasta 2.500	Más de 2.500 y hasta 5.000	Más de 5.000	No determinada	Total de Explotaciones	
1	**Totales**	7	4	5	31	21	33	8	11	44	41	81	90	64	—	440	1
2	Antofagasta de la Sierra	—	1	—	2	1	1	—	—	3	2	5	11	42	—	68	2
3	Pastos Grandes	7	1	1	15	11	8	—	4	13	6	—	—	1	—	67	3
4	San Antonio de los Cobres	—	2	4	14	9	19	8	6	22	17	12	3	3	—	119	4
5	Susques	—	—	—	—	—	5	—	1	6	16	64	76	18	—	186	5

TERRITORIO DE MISIONES

1	**Totales**	22	22	11	11	9	6	1	1	6	2	2	1	2	—	96	1
2	Apóstoles	1	2	5	1	3	4	—	1	4	2	1	—	2	—	26	2
3	Candelaria	16	12	4	8	3	1	—	—	1	—	—	—	—	—	45	3
4	Concepción	3	1	—	—	2	—	—	—	—	—	—	1	—	—	7	4
5	Frontera	1	2	—	—	1	—	—	—	—	—	—	—	—	—	4	5
6	Posadas	1	1	1	2	—	1	—	—	—	—	1	—	—	—	7	6
7	San Javier	—	4	1	—	—	—	—	—	1	—	—	—	—	—	6	7
8	San Pedro	—	—	—	—	—	—	1	—	—	—	—	—	—	—	1	8

TERRITORIO DE NEUQUEN

1	**Totales**	43	28	13	23	30	47	14	39	102	154	163	45	61	17	779	1
2	Aluminé	—	—	—	1	—	3	1	—	3	10	8	3	7	—	36	2
3	Añelo	—	2	—	—	2	2	—	2	3	25	27	14	8	—	85	3
4	Catan Lil	—	—	—	—	—	1	—	1	1	1	5	—	11	1	21	4
5	Collón Curá	1	—	3	1	1	4	1	—	5	3	—	—	8	1	28	5
6	Confluencia	7	3	1	2	1	—	1	—	—	1	5	2	7	—	30	6
7	Chos Malal		1						4	4	3	4	1		2	19	7
8	Huiliches	—	—	—	—	—	—	1	—	—	—	—	—	—	—	1	8

9	Lacar	7	6	1	4	11	2	1	5	6	16	6	1	1	—	67	9
10	Lonconué	3	1	2	3	4	4	2	6	12	16	12	1	1	4	71	10
11	Los Lagos	3	2	1	—	—	1	—	1	9	3	—	—	—	1	21	11
12	Minas	—	—	—	—	—	—	—	—	3	—	2	—	—	—	5	12
13	Ñorquín	8	11	3	4	6	14	5	4	15	25	6	4	5	1	111	13
14	Pehuenches	—	1	2	6	1	1	—	5	10	6	6	1	—	1	40	14
15	Picunches	14	1	—	2	3	8	2	7	22	22	38	12	9	2	142	15
16	Picún Leufú	—	—	—	—	—	1	—	—	1	3	1	1	2	1	10	16
17	Zapala	—	—	—	—	1	6	—	3	7	20	42	4	1	3	87	17

TERRITORIO DE RIO NEGRO

1	**Totales**	**45**	**36**	**20**	**113**	**23**	**48**	**34**	**70**	**390**	**869**	**955**	**399**	**395**	**36**	**3.433**	**1**
2	Adolfo Alsina	—	7	1	—	1	1	2	5	5	14	60	47	44	—	187	2
3	Avellaneda	1	1	2	17	2	5	—	3	4	7	18	31	75	2	168	3
4	Bariloche	7	4	—	1	1	4	—	1	14	16	14	1	—	—	63	4
5	El Cuy	—	3	—	15	1	—	10	2	13	95	135	36	12	8	330	5
6	General Conesa	—	1	1	21	3	5	1	3	7	13	26	26	36	1	144	6
7	General Roca	13	7	5	12	6	4	1	4	2	4	11	11	11	1	92	7
8	Nueve de Julio	1	5	—	5	—	4	3	5	40	169	147	43	24	7	453	8
9	Ñorquincó	2	3	1	15	3	13	4	11	55	31	24	9	9	4	184	9
10	Pichi Mahuida	—	—	1	1	—	1	—	—	—	—	5	37	73	2	120	10
11	Pilcaniyeu	10	3	9	7	1	5	4	9	61	146	105	34	15	6	418	11
12	San Antonio	1	—	—	2	1	—	—	1	9	57	99	48	49	1	268	12
13	Valcheta	1	—	—	2	2	—	1	2	42	63	103	20	5	—	241	13
14	Veinticinco de Mayo	9	2	—	15	2	6	8	24	138	254	205	56	42	4	765	14

TERRITORIO DE SANTA CRUZ

1	**Totales**	**2**	**3**	—	—	**1**	—	—	—	**11**	**12**	**76**	**90**	**655**	**1**	**851**	**1**
2	Corpen Aike	—	—	—	—	—	—	—	—	—	2	7	3	70	—	82	2
3	Deseado	1	—	—	—	1	—	—	—	1	2	16	27	190	—	238	3
4	Guer Aike	—	1	—	—	—	—	—	—	—	—	—	4	109	—	114	4
5	Lago Argentino	—	—	—	—	—	—	—	—	7	1	2	3	15	—	28	5
6	Lago Buenos Aires	—	—	—	—	—	—	—	—	1	3	23	24	56	1	108	6
7	Magallanes	—	—	—	—	—	—	—	—	—	1	3	—	18	—	22	7
8	Río Chico	1	2	—	—	—	—	—	—	2	3	25	29	197	—	259	8

EXPLOTACIONES CLASIFICADAS SEGUN EXTENSION TOTAL DEL CAMPO

TIPO DE EXPLOTACION: CRIA DE GANADO

TERRITORIO DE TIERRA DEL FUEGO

N.º de orden	DEPARTAMENTOS	NUMERO DE EXPLOTACIONES															N.º de orden
		Hasta 25 hectáreas	Más de 25 y hasta 50	Más de 50 y hasta 75	Más de 75 y hasta 100	Más de 100 y hasta 150	Más de 150 y hasta 200	Más de 200 y hasta 250	Más de 250 y hasta 300	Más de 300 y hasta 625	Más de 625 y hasta 1.250	Más de 1.250 y hasta 2.500	Más de 2.500 y hasta 5.000	Más de 5.000	No determinada	Total de Explotaciones	
1	Totales	—	4	2	1	—	—	—	—	2	1	7	7	9	—	33	1
2	Bahía Thetis	—	—	—	—	—	—	—	—	—	—	—	2	3	—	5	2
3	San Sebastián	—	3	2	1	—	—	—	—	1	—	2	4	1	—	14	3
4	Ushuaia	—	1	—	—	—	—	—	—	1	1	5	1	5	—	14	4

EXPLOTACIONES CLASIFICADAS SEGUN EXTENSION TOTAL DEL CAMPO

TIPO DE EXPLOTACION: INVERNADA

N.° de orden	PROVINCIAS Y TERRITORIOS	NUMERO DE EXPLOTACIONES														N.° de orden
		Hasta 25 hectáreas	Más de 25 y hasta 50	Más de 50 y hasta 75	Más de 75 y hasta 100	Más de 100 y hasta 150	Más de 150 y hasta 200	Más de 200 y hasta 250	Más de 250 y hasta 300	Más de 300 y hasta 625	Más de 625 y hasta 1.250	Más de 1.250 y hasta 2.500	Más de 2.500 y hasta 5.000	Más de 5.000	No determinada	Total de Explotaciones	
1	**Totales de la República**	**228**	**178**	**91**	**131**	**160**	**157**	**105**	**105**	**303**	**272**	**182**	**72**	**39**	**11**	**2.034**	1
	PROVINCIAS																
2	Buenos Aires	183	126	55	81	111	102	71	70	203	171	108	27	15	5	1.328	2
3	Catamarca	—	—	—	—	—	—	—	—	—	—	—	—	—	—	—	3
4	Córdoba	19	25	14	23	14	17	10	12	39	40	19	11	6	2	251	4
5	Corrientes	3	5	6	4	5	4	4	4	8	13	17	16	4	—	93	5
6	Entre Ríos	—	1	2	3	6	5	3	6	13	22	12	4	8	—	85	6
7	Jujuy	—	—	—	—	1	—	—	—	—	—	—	—	—	—	1	7
8	La Rioja	—	—	—	—	—	—	—	—	—	—	—	—	—	—	—	8
9	Mendoza	2	—	—	—	—	—	—	—	—	—	—	—	—	—	2	9
10	Salta	—	—	—	—	—	1	—	—	—	—	1	—	—	—	2	10
11	San Juan	1	—	—	—	—	—	—	—	—	—	—	—	—	—	1	11
12	San Luis	—	—	—	—	—	—	—	—	—	—	1	3	2	—	6	12
13	Santa Fe	9	16	9	13	17	17	11	3	14	7	6	—	1	2	125	13
14	Santiago del Estero	—	—	1	—	1	1	—	1	—	—	—	—	—	—	4	14
15	Tucumán	—	—	—	—	—	—	1	—	—	—	—	—	—	—	1	15
	TERRITORIOS																
16	Chaco	—	—	—	—	—	—	—	—	—	1	—	—	—	—	1	16
17	Chubut	—	—	—	—	—	—	—	—	—	—	2	—	—	—	2	17
18	Formosa	—	—	—	—	—	—	—	—	—	—	—	—	—	—	—	18
19	La Pampa	9	5	3	7	5	10	5	9	26	18	16	9	1	2	125	19
20	Los Andes	—	—	—	—	—	—	—	—	—	—	—	—	—	—	—	20
21	Misiones	1	—	—	—	—	—	—	—	—	—	—	—	—	—	1	21
22	Neuquén	—	—	1	—	—	—	—	—	—	—	—	—	—	—	1	22
23	Río Negro	1	—	—	—	—	—	—	—	—	—	—	—	1	—	2	23
24	Santa Cruz	—	—	—	—	—	—	—	—	—	—	—	2	1	—	3	24
25	Tierra del Fuego	—	—	—	—	—	—	—	—	—	—	—	—	—	—	—	25

EXPLOTACIONES CLASIFICADAS SEGUN EXTENSION TOTAL DEL CAMPO

TIPO DE EXPLOTACION: INVERNADA

PROVINCIA DE BUENOS AIRES

N.° de orden	PARTIDOS	NUMERO DE EXPLOTACIONES													No determinada	Total de Explotaciones	N.° de orden
		Hasta 25 hectáreas	Más de 25 y hasta 50	Más de 50 y hasta 75	Más de 75 y hasta 100	Más de 100 y hasta 150	Más de 150 y hasta 200	Más de 200 y hasta 250	Más de 250 y hasta 300	Más de 300 y hasta 625	Más de 625 y hasta 1.250	Más de 1.250 y hasta 2.500	Más de 2.500 y hasta 5.000	Más de 5.000			
1	**Totales**	183	126	55	81	111	102	71	70	203	171	108	27	15	5	1.325	1
2	Adolfo Alsina	2	—	—	1	1	6	2	1	5	3	—	—	—	—	21	2
3	Alberti	—	—	—	—	1	—	—	—	—	—	—	—	—	—	1	3
4	Almirante Brown	2	—	—	1	—	—	—	—	—	—	—	—	—	—	3	4
5	Ayacucho	3	2	—	2	—	3	3	—	6	6	3	—	—	—	28	5
6	Azul	2	4	2	3	3	4	4	—	7	7	4	—	—	—	40	6
7	Bahía Blanca	1	—	—	—	—	—	2	—	1	—	—	—	—	—	4	7
8	Balcarce	4	3	1	1	2	1	4	—	2	1	—	—	—	—	22	8
9	Baradero	1	1	1	2	1	—	—	1	2	—	1	1	—	—	11	9
10	Bartolomé Mitre	—	—	2	—	2	2	1	2	2	1	2	—	—	—	14	10
11	Bolívar	2	—	—	2	2	—	—	—	—	2	2	—	—	—	10	11
12	Bragado	—	—	—	—	—	—	1	—	—	—	—	—	—	—	1	12
13	Brandsen	1	2	—	1	3	1	—	—	3	1	—	—	—	—	12	13
14	Campana	—	—	—	—	—	—	—	—	—	1	—	—	—	—	1	14
15	Cañuelas	4	1	2	1	3	2	—	3	—	—	1	—	—	—	17	15
16	Carlos Casares	2	—	—	4	3	1	—	—	1	—	1	—	—	—	12	16
17	Carlos Tejedor	4	1	1	1	2	2	1	1	8	7	2	—	2	—	32	17
18	Carmen de Areco	—	—	—	—	1	—	—	3	1	1	—	—	—	1	7	18
19	Caseros	1	1	1	—	—	1	—	1	4	4	6	1	—	—	20	19
20	Castelli	2	—	—	—	—	—	—	—	—	—	—	—	—	—	2	20
21	Colón	—	2	—	—	—	—	—	—	—	—	1	—	—	—	3	21
22	Coronel Dorrego	—	—	—	1	—	—	1	—	2	1	1	—	—	—	6	22
23	Coronel Pringles	—	—	—	—	1	—	—	—	4	1	—	—	—	—	6	23
24	Coronel Suárez	2	4	1	—	1	—	—	1	4	3	—	—	—	—	16	24
25	Chacabuco	1	—	1	2	2	—	1	—	1	2	1	—	—	—	11	25
26	Chascomús	2	1	2	2	—	3	3	2	3	2	2	—	1	—	23	26
27	Chivilcoy*	3	1	2	1	2	1	1	—	1	3	1	—	—	—	15	27
28	Dolores	1	—	—	—	—	1	—	—	4	4	3	1	—	—	14	28
29	Esteban Echeverría	1	—	—	—	—	—	—	—	—	—	—	—	—	—	1	29
30	Exaltación de la Cruz	—	1	—	—	—	—	1	—	1	—	—	—	—	—	3	30

31	General Alvarado	1	—	—	—	—	—	—	—	—	2	—	—	—	—	3	31
32	General Arenales	—	—	—	—	—	—	—	—	—	—	1	—	—	—	1	32
33	General Belgrano	—	2	—	—	2	1	—	—	4	—	—	1	—	—	10	33
34	General Lamadrid	—	1	2	—	—	—	1	4	2	4	3	2	—	—	19	34
35	General Las Heras	1	—	1	2	2	1	1	—	1	—	—	—	—	—	9	35
36	General Lavalle	1	—	—	—	1	1	—	2	8	14	4	1	1	—	33	36
37	General Madariaga	2	1	—	2	—	2	—	1	2	1	—	1	—	1	13	37
38	General Paz	3	1	2	—	1	1	2	1	1	—	1	—	—	—	13	38
39	General Pinto	—	—	1	—	—	1	1	—	2	4	3	—	—	—	12	29
40	General Pueyrredón	—	—	1	—	—	1	1	—	—	3	—	—	—	—	6	40
41	General Rodríguez	1	1	1	—	—	—	—	1	—	—	—	—	—	—	1	41
42	General San Martín	1	—	—	—	—	—	—	—	—	—	—	—	—	—	1	42
43	General Sarmiento	—	—	—	1	1	—	—	—	—	—	—	—	—	—	2	43
44	General Uriburu	—	—	—	—	2	—	—	—	—	—	—	—	—	—	2	44
45	General Viamonte	1	1	1	—	—	1	1	1	2	2	—	—	—	—	10	45
46	General Villegas	22	4	—	3	2	4	3	1	13	8	8	3	1	—	72	46
47	González Chaves	—	—	—	—	—	1	—	1	4	2	—	—	—	—	8	47
48	Guaminí	—	1	—	1	—	1	—	3	3	1	2	—	1	—	13	48
49	Junín	1	—	—	—	—	1	—	—	1	—	—	—	—	—	3	49
50	La Plata	—	2	—	4	—	2	—	3	—	—	2	—	—	—	13	50
51	Laprida	—	—	—	—	1	1	1	—	2	2	1	—	1	—	9	51
52	Las Conchas	—	—	—	—	—	1	—	—	—	—	—	—	—	—	1	52
53	Las Flores	2	2	—	—	—	—	—	—	—	1	1	1	—	—	7	53
54	Leandro N. Alem	3	1	—	—	1	1	—	—	1	—	—	1	—	—	8	54
55	Lincoln	3	5	1	—	3	1	—	1	3	7	1	2	1	—	28	55
56	Lobería	5	1	3	4	—	1	2	—	1	1	1	—	—	—	19	56
57	Lobos	4	5	1	1	5	1	—	—	2	—	1	—	—	1	21	57
58	Lomas de Zamora	3	—	1	—	—	—	—	—	—	—	—	—	—	—	4	58
59	Luján	4	—	2	1	2	1	—	—	—	—	—	—	—	—	10	59
60	Magdalena	4	2	1	2	3	2	2	—	5	1	3	1	—	—	26	60
61	Maipú	1	2	1	1	—	1	1	—	2	3	2	—	—	—	14	61
62	Marcelino Ugarte	1	—	—	—	2	—	1	—	1	1	—	—	—	—	6	62
63	Marcos Paz	—	1	—	1	4	1	—	1	—	1	—	—	—	—	9	63
64	Mar Chiquita	1	10	2	—	4	—	—	1	2	2	—	—	—	—	22	64
65	Matanza	2	1	—	—	—	—	1	—	1	—	—	—	—	—	5	65
66	Mercedes	2	1	—	1	1	—	—	1	1	—	—	—	—	—	7	66
67	Merlo	1	—	—	—	—	—	—	—	—	—	—	—	—	—	1	67
68	Monte	3	3	2	—	5	1	1	2	3	1	—	—	1	—	22	68
69	Moreno	1	3	—	—	—	—	—	—	—	—	—	—	—	—	4	69
70	Navarro	—	4	1	3	3	2	2	4	4	—	—	—	—	—	23	70
71	Necochea	—	1	—	—	—	—	—	1	1	—	—	—	—	—	3	71
72	Nueve de Julio	10	5	1	1	2	2	1	2	3	3	2	1	—	—	33	72
73	Olavarría	3	—	2	—	2	1	—	3	4	3	2	3	1	1	25	73

EXPLOTACIONES CLASIFICADAS SEGUN EXTENSION TOTAL DEL CAMPO

TIPO DE EXPLOTACION: INVERNADA

Provincia de Buenos Aires (Continuación)

N.° de orden	PARTIDOS Y DEPARTAMENTOS	NUMERO DE EXPLOTACIONES															N.° de orden
		Hasta 25 hectáreas	Más de 25 y hasta 50	Más de 50 y hasta 75	Más de 75 y hasta 100	Más de 100 y hasta 150	Más de 150 y hasta 200	Más de 200 y hasta 250	Más de 250 y hasta 300	Más de 300 y hasta 625	Más de 625 y hasta 1.250	Más de 1.250 y hasta 2.500	Más de 2.500 y hasta 5.000	Más de 5.000	No determinada	Total de Explotaciones	
74	Patagones	—	—	—	—	—	1	—	—	—	—	4	1	—	—	6	74
75	Pehuajó	7	3	1	7	4	6	5	4	8	9	5	2	—	—	61	75
76	Pellegrini	5	2	—	1	1	1	3	—	7	4	4	1	1	—	30	76
77	Pergamino	1	3	—	2	2	3	1	1	3	1	—	—	—	—	17	77
78	Pila	2	1	—	—	—	—	—	—	—	1	—	—	—	—	4	78
79	Pilar	1	2	—	—	1	—	1	—	1	—	—	—	—	—	6	79
80	Puán	1	1	—	—	—	—	—	—	—	—	—	—	—	—	2	80
81	Quilmes	1	—	—	1	—	—	—	—	—	—	—	—	—	—	2	81
82	Ramallo	—	2	—	—	—	2	1	1	3	1	—	—	—	—	10	82
83	Rauch	1	—	—	—	—	3	—	—	2	5	3	—	—	—	14	83
84	Rivadavia	2	2	—	2	3	3	2	2	13	11	11	1	—	—	52	84
85	Rojas	—	—	—	1	—	—	1	—	—	1	—	—	—	—	3	85
86	Roque Pérez	2	1	—	—	1	—	—	—	—	—	—	—	—	—	4	86
87	Saavedra	1	—	—	—	1	1	—	—	—	—	—	—	—	—	3	87
88	Saladillo	7	4	—	—	1	1	—	—	2	—	—	—	—	—	15	88
89	San Andrés de Giles	—	2	1	1	—	3	1	3	2	—	—	—	—	—	13	89
90	San Antonio de Areco	1	—	2	4	—	1	1	1	2	—	—	—	—	—	12	90
91	San Pedro	—	—	—	1	—	—	1	2	—	1	—	—	—	—	5	91
92	San Vicente	4	3	2	4	4	—	1	—	—	—	—	—	—	—	18	92
93	Seis de Septiembre	1	—	1	—	—	—	—	—	—	—	—	—	—	—	2	93
94	Suipacha	1	—	—	1	2	3	—	1	2	1	—	—	—	—	11	94
95	Tandil	12	3	1	2	5	1	2	1	3	4	1	1	—	—	36	95
96	Tapalqué	1	2	—	—	—	—	—	—	3	1	1	1	—	—	9	96
97	Tordillo	1	7	1	—	—	—	—	—	—	2	1	—	—	—	12	97
98	Tornquist	—	—	—	—	—	—	—	—	2	1	—	—	—	—	3	98
99	TrenqueLauquen	1	1	1	1	3	5	2	3	5	5	5	—	—	1	33	99
100	Tres Arroyos	—	—	1	—	—	1	—	1	—	—	1	—	—	—	4	100
101	Vecino	—	—	—	—	—	2	—	—	1	2	—	—	—	—	5	101
102	Veinticinco de Mayo	3	1	1	—	3	1	1	1	—	1	2	—	—	—	14	102
103	Villarino	—	1	—	—	1	1	1	—	1	1	2	—	4	—	12	103

1	**Totales**	19	25	14	23	14	17	10	12	39	40	19	11	6	2	251	1
2	Capital	1	—	—	—	—	—	—	—	—	—	—	—	—	—	1	2
3	Colón	—	2	2	—	—	—	—	1	1	1	—	—	—	—	7	3
4	Cruz del Eje	—	—	—	—	—	—	1	—	—	—	—	—	—	—	1	4
5	General Roca	5	5	1	2	6	2	3	2	5	12	6	3	2	—	54	5
6	Ischilín	—	—	—	—	—	1	—	—	1	—	—	—	—	—	2	6
7	Juárez Celman	2	4	1	3	2	3	1	4	5	4	6	4	1	1	40	7
8	Marcos Juárez	1	1	2	2	1	2	3	1	4	4	2	1	1	—	25	8
9	Punilla	—	1	—	—	—	—	—	—	—	—	—	—	—	—	1	9
10	Río Cuarto	1	4	2	2	2	2	2	1	7	6	2	—	1	—	32	10
11	Río Primero	—	1	—	1	—	1	—	—	1	—	—	—	—	—	4	11
12	Río Segundo	—	1	—	—	—	—	—	—	—	—	—	—	—	—	1	12
13	San Alberto	3	—	—	—	—	—	—	—	—	—	—	—	—	—	3	13
14	San Justo	2	3	3	3	1	2	—	1	—	—	1	1	—	—	17	14
15	Tercero Abajo	1	1	1	2	—	1	—	1	3	4	—	—	1	—	15	15
16	Tercero Arriba	2	1	1	—	—	1	—	—	2	1	—	—	—	1	9	16
17	Totoral	—	—	—	—	—	—	—	—	3	—	—	—	—	—	3	17
18	Unión	1	1	1	8	2	2	—	1	7	8	2	2	1	—	36	18

PROVINCIA DE CORRIENTES

1	**Totales**	3	5	6	4	5	4	4	4	8	13	17	16	4	—	93	1
2	Bella Vista	—	—	1	—	—	—	—	—	—	1	—	—	—	—	2	2
3	Capital	—	—	—	1	—	—	—	—	—	—	—	—	—	—	1	3
4	Concepción	—	1	—	—	—	—	—	—	—	—	1	1	—	—	3	4
5	Curuzú Cuatiá	—	1	2	1	—	—	—	—	—	1	2	—	—	—	7	5
6	Esquina	—	—	2	—	—	—	—	1	—	2	2	1	2	—	10	6
7	General Paz	—	—	—	—	1	—	—	—	—	1	1	2	—	—	4	7
8	Goya	1	2	—	—	—	1	—	—	—	—	1	—	—	—	5	8
9	Ituzaingó	—	—	—	—	—	1	2	—	—	—	1	1	—	—	5	9
10	Mercedes	2	—	—	1	—	1	—	1	2	1	2	1	—	—	11	10
11	Monte Caseros	—	—	—	—	1	—	—	—	—	1	1	4	—	—	7	11
12	Paso de los Libres	—	—	—	1	2	—	1	1	1	2	3	1	—	—	12	12
13	Saladas	—	—	—	—	—	—	1	1	—	—	1	—	—	—	3	13
14	San Martín	—	1	—	—	—	—	—	—	3	1	2	5	1	—	13	14
15	San Miguel	—	—	1	—	—	—	—	—	—	—	—	—	—	—	1	15
16	San Roque	—	—	—	—	1	1	—	—	1	—	—	—	—	—	3	16
17	Santo Tomé	—	—	—	—	—	—	—	—	1	3	1	—	1	—	6	17

EXPLOTACIONES CLASIFICADAS SEGUN EXTENSION TOTAL DEL CAMPO

TIPO DE EXPLOTACION: INVERNADA

PROVINCIA DE ENTRE RIOS

N.° de orden	DEPARTAMENTOS	NUMERO DE EXPLOTACIONES															N.° de orden
		Hasta 25 hectáreas	Más de 25 y hasta 50	Más de 50 y hasta 75	Más de 75 y hasta 100	Más de 100 y hasta 150	Más de 150 y hasta 200	Más de 200 y hasta 250	Más de 250 y hasta 300	Más de 300 y hasta 625	Más de 625 y hasta 1.250	Más de 1.250 y hasta 2.500	Más de 2.500 y hasta 5.000	Más de 5.000	No determinada	Total de Explotaciones	
1	**Totales**	—	1	2	3	6	5	3	6	13	22	12	4	8	—	85	1
2	Colón	—	—	—	—	—	1	—	—	1	—	—	1	1	—	4	2
3	Concordia	—	—	—	—	—	—	—	—	2	—	1	—	3	—	6	3
4	Diamante	—	—	—	—	—	—	—	—	1	—	1	—	2	—	4	4
5	Federación	—	—	—	—	—	—	—	—	—	—	1	—	—	—	1	5
6	Gualeguay	—	—	1	—	1	—	3	1	2	5	1	—	1	—	15	6
7	Gualeguaychú	—	1	—	2	2	—	—	3	4	5	6	2	—	—	25	7
8	La Paz	—	—	—	—	—	—	—	—	2	—	1	—	—	—	3	8
9	Nogoyá	—	—	—	1	—	1	—	1	1	2	—	—	—	—	6	9
10	Paraná	—	—	—	—	1	1	—	—	—	3	—	—	—	—	5	10
11	Rosa io Tala	—	—	—	—	—	1	—	—	—	—	—	—	—	—	1	11
12	Uruguay	—	—	1	—	—	—	—	—	—	—	—	1	—	—	2	12
13	Victoria	—	—	—	—	2	1	—	1	—	4	1	—	—	—	9	13
14	Villaguay	—	—	—	—	—	—	—	—	—	3	—	—	1	—	4	14

PROVINCIA DE JUJUY

1	**Totales**	—	—	—	—	1	—	—	—	—	—	—	—	—	—	1	1
2	Capital	—	—	—	—	1	—	—	—	—	—	—	—	—	—	1	2

PROVINCIA DE MENDOZA

1	**Totales**	2	—	—	—	—	—	—	—	—	—	—	—	—	—	2	1
2	Maipú	1	—	—	—	—	—	—	—	—	—	—	—	—	—	1	2
3	San Martín	1	—	—	—	—	—	—	—	—	—	—	—	—	—	1	3

PROVINCIA DE SALTA

1	**Totales**	—	—	—	—	—	1	—	—	—	—	1	—	—	—	2	1
2	Capital	—	—	—	—	—	1	—	—	—	—	—	—	—	—	1	2
3	Cerrillo	—	—	—	—	—	—	—	—	—	—	1	—	—	—	1	3

PROVINCIA DE SAN JUAN

1	**Totales**	1	—	—	—	—	—	—	—	—	—	—	—	—	—	1	1
2	Caucete	1	—	—	—	—	—	—	—	—	—	—	—	—	—	1	2

PROVINCIA DE SAN LUIS

1	**Totales**	—	—	—	—	—	—	—	—	—	—	1	3	2	—	6	1
2	Capital	—	—	—	—	—	—	—	—	—	—	1	—	—	—	1	2
3	Pedernera	—	—	—	—	—	—	—	—	—	—	—	2	2	—	4	3
4	Pringles	—	—	—	—	—	—	—	—	—	—	—	1	—	—	1	4

PROVINCIA DE SANTA FE

1	**Totales**	9	16	9	13	17	17	11	3	14	7	6	—	1	2	125	1
2	Belgrano	1	1	—	—	—	1	1	—	—	—	—	—	—	—	4	2
3	Caseros	—	—	—	—	1	—	—	—	—	—	—	—	—	—	1	3
4	Castellanos	2	1	3	1	3	1	1	2	1	—	—	—	—	—	15	4
5	Garay	—	—	—	—	—	—	—	—	—	—	—	—	1	—	1	5
6	General López	—	—	—	1	3	9	1	—	3	2	3	—	—	—	22	6
7	Iriondo	—	1	—	—	1	—	—	—	—	—	—	—	—	—	2	7
8	Las Colonias	1	5	1	1	1	—	—	—	5	—	—	—	—	—	14	8
9	Nueve de Julio	—	—	—	—	—	—	—	—	1	—	—	—	—	—	1	9
10	Rosario	3	—	—	—	—	—	—	—	—	—	—	—	—	—	3	10
11	San Cristóbal	1	4	—	6	8	4	5	1	3	2	3	—	—	2	39	11
12	San Jerónimo	1	1	1	2	—	1	1	—	—	—	—	—	—	—	7	12
13	San Justo	—	2	—	—	—	—	—	—	—	1	—	—	—	—	3	13
14	San Lorenzo	—	1	1	—	—	—	—	—	—	1	—	—	—	—	3	14
15	San Martín	—	—	3	2	—	1	2	—	1	1	—	—	—	—	10	15

EXPLOTACIONES CLASIFICADAS SEGUN EXTENSION TOTAL DEL CAMPO

TIPO DE EXPLOTACION: INVERNADA

PROVINCIA DE SANTIAGO DEL ESTERO

N.º de orden	DEPARTAMENTOS	NUMERO DE EXPLOTACIONES															
		Hasta 25 hectáreas	Más de 25 y hasta 50	Más de 50 y hasta 75	Más de 75 y hasta 100	Más de 100 y hasta 150	Más de 150 y hasta 200	Más de 200 y hasta 250	Más de 250 y hasta 300	Más de 300 y hasta 625	Más de 625 y hasta 1.250	Más de 1.250 y hasta 2.500	Más de 2.500 y hasta 5.000	Más de 5.000	No determinada	Total de Explotaciones	N.º de orden
1	**Totales**	—	—	1	—	1	1	—	1	—	—	—	—	—	—	4	1
2	Aguirre	—	—	—	—	—	—	—	1	—	—	—	—	—	—	1	2
3	La Banda	—	—	1	—	1	—	—	—	—	—	—	—	—	—	2	3
4	Río Hondo	—	—	—	—	—	1	—	—	—	—	—	—	—	—	1	4

PROVINCIA DE TUCUMAN

1	**Totales**	—	—	—	—	—	—	1	—	—	—	—	—	—	—	1	1
2	Leales	—	—	—	—	—	—	1	—	—	—	—	—	—	—	1	2

TERRITORIO DEL CHACO

1	**Totales**	—	—	—	—	—	—	—	—	—	1	—	—	—	—	1	1
2	Tapenaga	—	—	—	—	—	—	—	—	—	1	—	—	—	—	1	2

TERRITORIO DEL CHUBUT

1	**Totales**	—	—	—	—	—	—	—	—	—	—	2	—	—	—	2	1
2	Escalante	—	—	—	—	—	—	—	—	—	—	2	—	—	—	2	2

TERRITORIO DE LA PAMPA

1	**Totales**	9	5	3	7	5	10	5	9	26	18	16	9	1	2	125	1

2	Atreucó	—	1	—	2	—	1	1	—	5	—	1	—	—	—	11	2
3	Caleu Caleu	—	—	—	—	—	—	—	—	—	—	—	—	1	—	1	3
4	Capital	—	—	1	1	—	—	—	—	1	1	—	—	—	—	4	4
5	Catriló	—	1	—	—	2	1	1	1	1	1	1	—	—	1	10	5
6	Chapaleufú	—	—	—	—	—	—	1	1	5	3	2	3	—	—	15	6
7	Guatraché	—	1	—	1	—	—	—	—	—	1	—	—	—	—	3	7
8	Hucal	1	1	—	—	—	—	—	—	—	—	1	1	—	—	4	8
9	Maracó	3	1	—	1	3	8	1	3	8	8	4	3	—	—	43	9
10	Quemú Quemú	3	—	2	1	—	—	1	1	4	2	1	1	—	—	16	10
11	Rancul	—	—	—	—	—	—	—	1	—	—	—	1	—	—	2	11
12	Realicó	1	—	—	—	—	—	—	1	2	—	—	—	—	—	4	12
13	Toay	—	—	—	1	—	—	—	1	—	2	1	—	—	—	5	13
14	Trenel	1	—	—	—	—	—	—	—	—	—	1	—	—	1	3	14
15	Utracán	—	—	—	—	—	—	—	—	—	—	4	—	—	—	4	15

TERRITORIO DE MISIONES

1	**Totales**	1	—	—	—	—	—	—	—	—	—	—	—	—	—	1	1
2	Candelaria	1	—	—	—	—	—	—	—	—	—	—	—	—	—	1	2

TERRITORIO DE NEUQUEN

1	**Totales**	—	—	1	—	—	—	—	—	—	—	—	—	—	—	1	1
2	Ñorquin	—	—	1	—	—	—	—	—	—	—	—	—	—	—	1	2

TERRITORIO DE RIO NEGRO

1	**Totales**	1	—	—	—	—	—	—	—	—	—	—	—	1	—	2	1
2	General Roca	1	—	—	—	—	—	—	—	—	—	—	—	—	—	1	2
3	San Antonio	—	—	—	—	—	—	—	—	—	—	—	—	1	—	1	3

TERRITORIO DE SANTA CRUZ

1	**Totales**	—	—	—	—	—	—	—	—	—	—	—	2	1	—	3	1
2	Deseado	—	—	—	—	—	—	—	—	—	—	—	1	—	—	1	2
3	Guer Aike	—	—	—	—	—	—	—	—	—	—	—	1	1	—	2	3

EXPLOTACIONES CLASIFICADAS SEGUN EXTENSION TOTAL DEL CAMPO

TIPO DE EXPLOTACION: CABAÑA

N.° de orden	PROVINCIAS Y TERRITORIOS	NUMERO DE EXPLOTACIONES														
		Hasta 25 hectáreas	Más de 25 y hasta 50	Más de 50 y hasta 75	Más de 75 y hasta 100	Más de 100 y hasta 150	Más de 150 y hasta 200	Más de 200 y hasta 250	Más de 250 y hasta 300	Más de 300 y hasta 625	Más de 625 y hasta 1.250	Más de 1.250 y hasta 2.500	Más de 2.500 y hasta 5.000	Más de 5.000	No determinada	Total de Explotaciones	N°. de orden
1	**Totales de la República**	7	9	6	8	6	4	3	5	11	13	12	9	20	—	113	1
	PROVINCIAS																
2	Buenos Aires	5	6	6	5	5	4	2	5	5	6	6	4	8	—	67	2
3	Catamarca	—	—	—	—	—	—	—	—	—	—	—	—	—	—	—	3
4	Córdoba	—	2	—	1	—	—	1	—	3	3	3	2	2	—	17	4
5	Corrientes	—	1	—	—	—	—	—	—	—	—	—	1	1	—	3	5
6	Entre Ríos	—	—	—	—	—	—	—	—	1	—	—	—	1	—	2	6
7	Jujuy	—	—	—	—	—	—	—	—	—	—	—	—	—	—	—	7
8	La Rioja	—	—	—	—	—	—	—	—	—	—	—	—	—	—	—	8
9	Mendoza	—	—	—	—	—	—	—	—	—	—	—	—	—	—	—	9
10	Salta	—	—	—	—	—	—	—	—	—	—	—	—	—	—	—	10
11	San Juan	—	—	—	—	—	—	—	—	—	—	—	—	—	—	—	11
12	San Luis	—	—	—	—	—	—	—	—	—	—	—	—	2	—	2	12
13	Santa Fe	2	—	—	—	—	—	—	—	—	3	1	—	2	—	8	13
14	Santiago del Estero	—	—	—	—	—	—	—	—	—	—	—	—	—	—	—	14
15	Tucumán	—	—	—	—	—	—	—	—	—	—	—	—	—	—	—	15
	TERRITORIOS																
16	Chaco	—	—	—	—	—	—	—	—	—	—	—	—	—	—	—	16
17	Chubut	—	—	—	1	—	—	—	—	—	1	—	—	—	—	2	17
18	Formosa	—	—	—	—	—	—	—	—	—	—	—	—	—	—	—	18
19	La Pampa	—	—	—	1	—	—	—	—	—	—	—	1	—	—	2	19
20	Los Andes	—	—	—	—	—	—	—	—	—	—	—	—	—	—	—	20
21	Misiones	—	—	—	—	—	—	—	—	—	—	—	—	—	—	—	21
22	Neuquén	—	—	—	—	1	—	—	—	2	—	1	1	3	—	8	22
23	Río Negro	—	—	—	—	—	—	—	—	—	—	1	—	1	—	2	23
24	Santa Cruz	—	—	—	—	—	—	—	—	—	—	—	—	—	—	—	24
25	Tierra del Fuego	—	—	—	—	—	—	—	—	—	—	—	—	—	—	—	25

PROVINCIA DE BUENOS AIRES

N.º de orden	PARTIDOS	NUMERO DE EXPLOTACIONES													No determinada	Total de Explotaciones	N.º de orden
		Hasta 25 hectáreas	Más de 25 y hasta 50	Más de 50 y hasta 75	Más de 75 y hasta 100	Más de 100 y hasta 150	Más de 150 y hasta 200	Más de 200 y hasta 250	Más de 250 y hasta 300	Más de 300 y hasta 625	Más de 625 y hasta 1.250	Más de 1.250 y hasta 2.500	Más de 2.500 y hasta 5.000	Más de 5.000			
1	**Totales**	5	6	6	5	5	4	2	5	5	6	6	4	8	—	67	1
2	Almirante Brown	—	—	1	—	—	—	—	—	—	—	—	—	—	—	1	2
3	Ayacucho	—	—	—	—	—	—	—	—	—	—	—	1	1	—	2	3
4	Balcarce	—	—	—	—	—	—	—	—	1	—	—	—	—	—	1	4
5	Bragado	—	—	—	—	—	—	—	—	—	1	—	—	—	—	1	5
6	Cañuelas	—	—	—	—	—	1	—	—	—	—	—	—	—	—	1	6
7	Carmen de Areco	—	1	—	—	—	—	—	—	—	—	—	—	—	—	1	7
8	Coronel Suárez	—	—	—	—	—	—	—	—	—	—	—	—	1	—	1	8
9	Chacabuco	—	—	—	—	—	—	—	—	—	1	—	—	—	—	1	9
10	Chascomús	—	—	—	—	—	—	—	—	1	—	—	—	—	—	1	10
11	Esteban Echeverría	—	—	—	1	—	—	—	—	—	—	—	—	—	—	1	11
12	Florencio Varela	—	—	1	—	—	—	—	—	—	—	—	—	—	—	1	12
13	General Alvarado	—	—	—	1	—	—	—	—	—	—	—	—	—	—	1	13
14	General Belgrano	—	1	—	—	—	—	—	1	—	—	—	—	—	—	2	14
15	General Las Heras	—	—	—	—	1	—	—	—	—	—	1	—	—	—	2	15
16	General Pinto	1	—	—	—	—	—	—	—	—	—	—	—	—	—	1	16
17	General Pueyrredón	—	—	—	1	—	—	—	—	—	—	—	—	—	—	1	17
18	General Villegas	—	—	—	—	—	—	—	—	—	—	—	—	3	—	3	18
19	Guaminí	—	—	—	—	—	—	—	—	—	1	—	—	—	—	1	19
20	Juárez	—	—	—	—	—	—	1	—	—	—	—	—	—	—	1	20
21	La Plata	1	—	—	—	—	—	—	—	—	—	—	—	—	—	1	21
22	Laprida	—	—	—	—	—	—	—	—	—	1	—	—	—	—	1	22
23	Lincoln	—	—	—	—	—	—	—	—	—	—	1	1	1	—	3	23
24	Lobería	—	—	—	—	—	1	—	1	—	—	—	—	—	—	2	24
25	Luján	—	1	—	1	—	—	—	—	—	—	—	—	—	—	2	25
26	Magdalena	—	—	—	—	1	—	—	—	—	—	—	—	—	—	1	26
27	Marcos Paz	—	1	—	—	1	—	—	—	1	—	—	—	—	—	3	27
28	Matanza	1	—	—	—	—	1	—	—	—	—	—	—	—	—	2	28
29	Mercedes	—	—	—	—	1	—	—	—	—	—	—	—	—	—	1	29
30	Monte	—	—	—	—	—	—	—	1	—	—	—	—	—	—	1	30
31	Moreno	—	—	—	—	—	—	—	1	—	—	—	—	—	—	1	31
32	Nueve de Julio	1	—	—	—	—	—	—	—	—	1	—	—	—	—	2	32

EXPLOTACIONES CLASIFICADAS SEGUN EXTENSION TOTAL DEL CAMPO

TIPO DE EXPLOTACION: CABAÑA

Provincia de Buenos Aires (Continuación)

N.º de orden	PARTIDOS Y DEPARTAMENTOS	NUMERO DE EXPLOTACIONES													No determinada	Total de Explotaciones	N.º de orden
		Hasta 25 hectáreas	Más de 25 y hasta 50	Más de 50 y hasta 75	Más de 75 y hasta 100	Más de 100 y hasta 150	Más de 150 y hasta 200	Más de 200 y hasta 250	Más de 250 y hasta 300	Más de 300 y hasta 625	Más de 625 y hasta 1.250	Más de 1.250 y hasta 2.500	Más de 2.500 y hasta 5.000	Más de 5.000			
33	Patagones	—	—	—	—	—	—	—	—	—	—	2	—	—	—	2	33
34	Pilar	—	—	1	—	—	—	—	—	—	—	—	—	—	—	1	34
35	Rauch	—	—	—	—	—	—	—	—	1	—	—	—	—	—	1	35
36	Rivadavia	—	—	—	—	—	—	—	—	—	—	—	1	1	—	2	36
37	San Fernando	—	—	—	1	—	—	—	—	—	—	—	—	—	—	1	37
38	San Vicente	—	—	—	—	1	—	—	—	—	—	—	—	—	—	1	38
39	Seis de Septiembre	—	1	3	—	—	—	—	—	1	—	—	—	—	—	5	39
40	Tandil	—	1	—	—	—	—	—	1	—	1	1	—	—	—	4	40
41	Tapalqué	—	—	—	—	—	—	—	—	—	—	—	—	1	—	1	41
42	Tornquist	—	—	—	—	—	1	—	—	—	—	1	—	—	—	2	42
43	Veinticinco de Mayo	—	—	—	—	—	—	1	—	—	—	—	1	—	—	2	43
44	Vicente López	1	—	—	—	—	—	—	—	—	—	—	—	—	—	1	44
1	**Totales**	—	2	—	1	—	—	1	—	3	3	3	2	2	—	17	1
2	Colón	—	1	—	—	—	—	—	—	—	—	—	—	—	—	1	2
3	General Roca	—	—	—	—	—	—	—	—	1	—	1	2	1	—	5	3
4	Juárez Celman	—	—	—	—	—	—	—	—	1	—	—	—	1	—	2	4
5	Río Cuarto	—	—	—	—	—	—	1	—	—	2	—	—	—	—	3	5
6	Río Seco	—	—	—	—	—	—	—	—	—	—	2	—	—	—	2	6
7	San Justo	—	1	—	—	—	—	—	—	1	—	—	—	—	—	2	7
8	Tercero Abajo	—	—	—	1	—	—	—	—	—	—	—	—	—	—	1	8
9	Unión	—	—	—	—	—	—	—	—	—	1	—	—	—	—	1	9

PROVINCIA DE CORDOBA

1	**Totales**	—	2	—	1	—	—	1	—	3	3	3	2	2	—	17	1
2	Colón	—	1	—	—	—	—	—	—	—	—	—	—	—	—	1	2
3	General Roca	—	—	—	—	—	—	—	—	1	—	1	2	1	—	5	3
4	Juárez Celman	—	—	—	—	—	—	—	—	1	—	—	—	1	—	2	4
5	Río Cuarto	—	—	—	—	—	—	1	—	—	2	—	—	—	—	3	5
6	Río Seco	—	—	—	—	—	—	—	—	—	—	2	—	—	—	2	6
7	San Justo	—	1	—	—	—	—	—	—	1	—	—	—	—	—	2	7
8	Tercero Abajo	—	—	—	1	—	—	—	—	—	—	—	—	—	—	1	8
9	Unión	—	—	—	—	—	—	—	—	—	1	—	—	—	—	1	9

PROVINCIA DE CORRIENTES

1	**Totales**	—	1	—	—	—	—	—	—	—	—	1	1	—	3	1	

2	Lavalle	—	—	—	—	—	—	—	—	—	—	—	—	1	—	1	2
3	Mercedes	—	—	—	—	—	—	—	—	—	—	—	1	—	—	1	3
4	San Cosme	—	1	—	—	—	—	—	—	—	—	—	—	—	—	1	4

PROVINCIA DE ENTRE RIOS

1	**Totales**	—	—	—	—	—	—	—	—	1	—	—	—	1	—	2	1
2	Concordia	—	—	—	—	—	—	—	—	1	—	—	—	—	—	1	2
3	Uruguay	—	—	—	—	—	—	—	—	—	—	—	—	1	—	1	3

PROVINCIA DE SAN LUIS

1	**Totales**	—	—	—	—	—	—	—	—	—	—	—	—	2	—	2	1
2	Chacabuco	—	—	—	—	—	—	—	—	—	—	—	—	1	—	1	2
3	Pringles	—	—	—	—	—	—	—	—	—	—	—	—	1	—	1	3

PROVINCIA DE SANTA FE

1	**Totales**	2	—	—	—	—	—	—	—	—	3	1	—	2	—	8	1
2	Castellanos	—	—	—	—	—	—	—	—	—	—	1	—	1	—	2	2
3	General López	—	—	—	—	—	—	—	—	—	2	—	—	1	—	3	3
4	San Lorenzo	—	—	—	—	—	—	—	—	—	—	—	—	—	—	2	4
5	San Martín	—	—	—	—	—	—	—	—	—	1	—	—	—	—	1	5

TERRITORIO DEL CHUBUT

1	**Totales**	—	—	—	1	—	—	—	—	—	1	—	—	—	—	2	1
2	Futaleufú	—	—	—	—	—	—	—	—	—	1	—	—	—	—	1	2
3	Gaimán	—	—	—	1	—	—	—	—	—	—	—	—	—	—	1	3

TERRITORIO DE LA PAMPA

1	**Totales**	—	—	—	1	—	—	—	—	—	—	—	1	—	—	2	1
2	Atreucó	—	—	—	1	—	—	—	—	—	—	—	—	—	—	1	2
3	Realicó	—	—	—	—	—	—	—	—	—	—	—	1	—	—	1	3

EXPLOTACIONES CLASIFICADAS SEGUN EXTENSION TOTAL DEL CAMPO

TIPO DE EXPLOTACION: CABAÑA

TERRITORIO DE NEUQUEN

N.° de orden	DEPARTAMENTOS	NUMERO DE EXPLOTACIONES															N.° de orden
		Hasta 25 hectáreas	Más de 25 y hasta 50	Más de 50 y hasta 75	Más de 75 y hasta 100	Más de 100 y hasta 150	Más de 150 y hasta 200	Más de 200 y hasta 250	Más de 250 y hasta 300	Más de 300 y hasta 625	Más de 625 y hasta 1.250	Más de 1.250 y hasta 2.500	Más de 2.500 y hasta 5.000	Más de 5.000	No determinada	Total de Explotaciones	
1	**Totales**	—	—	—	—	1	—	—	—	2	—	1	1	3	—	8	1
2	Huiliches	—	—	—	—	—	—	—	—	1	—	—	1	3	—	5	2
3	Lacar	—	—	—	—	1	—	—	—	1	—	1	—	—	—	3	3

TERRITORIO DE RIO NEGRO

1	**Totales**	—	—	—	—	—	—	—	—	—	—	1	—	1	—	2	1
2	Adolfo Alsina	—	—	—	—	—	—	—	—	—	—	—	—	1	—	1	2
3	Avellaneda	—	—	—	—	—	—	—	—	—	—	1	—	—	—	1	3

EXPLOTACIONES CLASIFICADAS SEGUN EXTENSION TOTAL DEL CAMPO

TIPO DE EXPLOTACION: TAMBO

N.° de orden	PROVINCIAS Y TERRITORIOS	NUMERO DE EXPLOTACIONES													N.° de orden
		Hasta 25 hectáreas	Más de 25 y hasta 50	Más de 50 y hasta 75	Más de 75 y hasta 100	Más de 100 y hasta 150	Más de 150 y hasta 200	Más de 200 y hasta 250	Más de 250 y hasta 300	Más de 300 y hasta 625	Más de 625 y hasta 1.250	Más de 1.250	No determinada	Total de Explotaciones	
1	**Totales de la República**	1.858	1.856	1.352	1.413	1.641	1.372	731	530	1.000	271	124	29	12.177	1
	PROVINCIAS														
2	Buenos Aires	857	1.028	756	817	1.047	917	552	384	714	206	61	4	7.343	2
3	Catamarca	26	6	5	2	1	2	—	1	4	—	1	—	48	3
4	Córdoba	139	205	135	198	225	178	79	67	131	23	14	9	1.403	4
5	Corrientes	57	27	9	4	12	8	1	—	8	2	1	2	131	5
6	Entre Ríos	142	93	52	34	31	25	1	6	12	1	2	1	400	6
7	Jujuy	4	1	—	—	1	2	1	4	2	—	—	—	17	7
8	La Rioja	9	2	1	1	—	1	—	1	—	—	4	—	19	8
9	Mendoza	28	12	12	7	7	3	2	1	4	2	6	4	88	9
10	Salta	9	4	3	—	2	1	1	—	—	1	4	—	25	10
11	San Juan	7	—	—	—	—	1	—	—	—	—	—	—	8	11
12	San Luis	9	8	7	5	12	4	2	2	10	6	5	—	70	12
13	Santa Fe	280	354	309	269	243	170	54	30	48	7	10	3	1.777	13
14	Santiago del Estero	26	11	13	3	1	2	1	—	—	1	1	1	60	14
15	Tucumán	125	1	—	2	—	—	—	—	—	1	—	—	129	15
	TERRITORIOS														
16	Chaco	19	16	3	13	1	2	—	3	1	—	1	2	61	16
17	Chubut	30	4	2	2	1	—	1	—	1	1	—	—	42	17
18	Formosa	1	—	—	2	1	1	—	—	1	1	—	2	9	18
19	La Pampa	47	65	36	41	49	52	35	30	58	13	3	—	429	19
20	Los Andes	—	—	—	—	—	—	—	—	—	—	—	—	—	20
21	Misiones	22	8	3	3	3	—	—	1	4	2	2	—	48	21
22	Neuquén	5	4	1	2	1	2	—	—	—	—	—	—	15	22
23	Río Negro	12	6	3	7	2	1	1	—	—	4	7	1	44	23
24	Santa Cruz	3	—	1	1	—	—	—	—	1	—	—	—	6	24
25	Tierra del Fuego	1	1	1	—	1	—	—	—	1	—	—	—	5	25

EXPLOTACIONES CLASIFICADAS SEGUN EXTENSION TOTAL DEL CAMPO

TIPO DE EXPLOTACION: TAMBO

PROVINCIA DE BUENOS AIRES

N.° de orden	PARTIDOS	NUMERO DE EXPLOTACIONES													N.° de orden
		Hasta 25 hectáreas	Más de 25 y hasta 50	Más de 50 y hasta 75	Más de 75 y hasta 100	Más de 100 y hasta 150	Más de 150 y hasta 200	Más de 200 y hasta 250	Más de 250 y hasta 300	Más de 300 y hasta 625	Más de 625 y hasta 1.250	Más de 1.250 hectáreas	No determinada	Total de Explotaciones	
1	**Totales**	857	1.028	756	817	1.047	917	552	384	714	206	61	4	7.343	1
2	Adolfo Alsina	2	5	—	1	4	4	2	3	2	—	—	—	23	2
3	Alberti	—	—	—	—	1	1	—	—	—	—	—	—	2	3
4	Almirante Brown	19	14	7	8	8	1	1	1	1	—	—	1	61	4
5	Avellaneda	2	—	—	—	—	—	—	—	—	—	—	—	2	5
6	Ayacucho	6	12	5	9	9	5	2	2	7	1	1	—	59	6
7	Azul	5	2	3	1	6	5	1	2	8	3	—	—	36	7
8	Bahía Blanca	11	12	3	4	4	8	7	5	9	3	—	—	66	8
9	Balcarce	8	2	1	1	3	1	—	1	3	1	—	—	21	9
10	Baradero	4	1	4	1	2	1	—	—	1	—	—	—	14	10
11	Bartolomé Mitre	5	2	2	—	2	—	—	—	—	—	—	—	11	11
12	Bolívar	2	4	—	2	2	4	—	1	1	1	—	—	17	12
13	Bragado	2	—	—	1	1	2	—	—	1	2	—	—	9	13
14	Brandsen	24	40	24	39	50	56	29	23	29	14	2	—	330	14
15	Campana	2	5	10	8	10	8	2	3	1	2	1	—	52	15
16	Cañuelas	41	37	44	37	47	45	23	15	17	5	4	—	315	16
17	Carlos Casares	2	4	3	2	4	3	2	1	4	—	1	—	26	17
18	Carlos Tejedor	30	27	16	19	26	16	23	8	18	8	—	—	191	18
19	Carmen de Areco	5	5	14	19	6	6	2	1	4	1	—	—	63	19
20	Caseros	2	—	—	—	—	—	—	—	—	—	—	—	2	20
21	Castelli	1	2	2	1	1	1	3	—	7	4	1	—	23	21
22	Colón	1	4	—	—	—	—	—	—	—	—	—	—	5	22
23	Coronel Dorrego	—	1	—	1	—	—	—	—	—	—	—	—	2	23
24	Coronel Pringles	3	7	3	4	—	1	—	—	—	—	—	—	18	24
25	Coronel Suárez	7	6	10	3	12	2	1	2	1	—	—	—	44	25
26	Chacabuco	11	2	4	5	5	5	2	2	2	1	—	—	39	26
27	Chascomús	33	18	11	19	33	46	31	32	78	18	—	—	309	27
28	Chivilcoy	2	6	2	3	8	3	2	1	1	—	—	—	29	28
29	Dolores	3	1	2	—	4	1	1	1	1	—	2	—	16	29
30	Esteban Echeverría	18	11	11	20	18	14	10	8	8	1	1	—	120	30

31	Exaltación de la Cruz	7	14	13	6	16	3	2	4	7	2	1	—	75	31
32	Florencio Varela	22	16	13	17	20	11	5	—	7	1	—	—	112	32
33	General Alvarado	2	—	—	1	—	1	—	—	1	—	—	—	5	33
34	General Alvear	2	1	—	2	—	1	1	—	—	—	—	—	7	34
35	General Arenales	1	—	—	—	—	—	—	—	—	—	—	—	1	35
36	General Belgrano	3	4	1	7	2	9	2	2	2	1	1	—	34	36
37	General Lamadrid	3	2	—	3	—	3	—	1	3	—	—	—	15	37
38	General Las Heras	22	26	33	42	45	37	25	14	23	6	1	—	274	38
39	General Lavalle	1	—	1	—	—	—	—	—	—	—	—	—	2	39
40	General Madariaga	—	1	—	—	2	1	—	1	1	—	—	—	6	40
41	General Paz	13	33	25	24	36	36	18	13	17	3	—	—	218	41
42	General Pinto	8	13	10	10	20	28	24	10	32	8	3	—	166	42
43	General Pueyrredón	1	3	1	4	4	4	1	3	—	—	—	—	21	43
44	General Rodríguez	12	20	14	12	19	17	7	—	5	1	—	—	107	44
45	General San Martín. .	4	2	2	—	2	2	—	—	1	—	—	—	13	45
46	General Sarmiento	24	19	14	10	13	7	3	2	—	1	—	—	93	46
47	General Uriburu	5	3	3	4	3	1	2	—	1	—	—	—	22	47
48	General Viamonte	—	1	1	2	2	—	1	—	—	—	—	—	7	48
49	General Villegas	45	68	44	53	63	53	31	28	55	18	3	—	461	49
50	González Chaves	—	—	2	—	2	—	1	—	—	—	—	1	6	50
51	Guaminí	1	1	—	3	2	2	—	1	1	—	—	—	11	51
52	Juárez	2	2	1	—	3	1	2	1	5	5	1	—	23	52
53	Junín	5	4	1	1	3	7	—	—	—	—	1	—	22	53
54	La Plata.....	18	25	14	19	30	26	16	16	21	2	—	—	187	54
55	Laprida	1	3	3	1	1	—	—	—	—	—	—	—	9	55
56	Las Conchas	8	—	4	1	2	3	—	—	1	3	—	—	22	56
57	Las Flores	1	1	3	2	—	4	2	1	2	2	—	—	18	57
58	Leandro N. Alem	11	22	6	4	11	11	7	5	4	1	—	—	82	58
59	Lincoln	12	20	13	20	17	13	10	7	7	3	—	—	122	59
60	Lobería	1	3	2	—	2	7	4	—	2	—	—	—	21	60
61	Lobos.....	40	52	36	28	35	32	23	10	18	3	—	1	278	61
62	Lomas de Zamora	—	—	—	—	1	1	—	—	—	—	—	—	2	62
63	Luján	13	36	32	20	27	9	10	3	3	2	—	—	155	63
64	Magdalena	25	46	35	43	63	51	45	30	76	14	5	—	433	64
65	Maipú	—	1	—	—	1	—	—	—	—	—	—	—	2	65
66	Marcelino Ugarte	—	—	1	1	1	—	2	—	—	—	1	—	6	66
67	Marcos Paz	16	14	15	32	40	15	11	6	15	3	—	—	167	67
68	Mar Chiquita	—	—	3	1	2	—	1	1	2	1	—	—	11	68
69	Matanza	5	4	4	2	5	7	5	4	5	2	—	—	43	69
70	Mercedes	12	10	5	16	15	17	5	6	6	3	—	—	95	70
71	Merlo	16	10	7	9	15	10	4	3	1	—	—	—	75	71
72	Monte	11	14	10	14	17	13	7	8	1	1	5	—	101	72
73	Moreno	5	14	11	10	14	11	7	—	2	—	—	—	74	73

EXPLOTACIONES CLASIFICADAS SEGUN EXTENSION TOTAL DEL CAMPO

TIPO DE EXPLOTACION: TAMBO

Provincia de Buenos Aires (Continuación)

N.° de orden	PARTIDOS Y DEPARTAMENTOS	NUMERO DE EXPLOTACIONES													N.° de orden
		Hasta 25 hectáreas	Más de 25 y hasta 50	Más de 50 y hasta 75	Más de 75 y hasta 100	Más de 100 y hasta 150	Más de 150 y hasta 200	Más de 200 y hasta 250	Más de 250 y hasta 300	Más de 300 y hasta 625	Más de 625 y hasta 1.250	Más de 1.250	No determinada	Total de Explotaciones	
74	Navarro	34	46	23	24	33	39	25	8	38	9	7	—	286	74
75	Necochea	11	2	1	—	—	—	1	—	—	1	2	—	18	75
76	Nueve de Julio	5	5	7	11	6	5	7	2	2	4	4	—	58	76
77	Olavarría	9	8	2	9	5	8	8	5	12	1	2	—	69	77
78	Patagones	—	1	—	—	—	—	—	—	—	—	1	—	2	78
79	Pehuajó	11	25	18	21	10	13	2	3	4	1	—	—	108	79
80	Pellegrini	3	6	4	4	4	5	1	1	1	—	1	—	30	80
81	Pergamino	4	6	6	—	2	2	1	1	—	1	—	—	23	81
82	Pila	1	1	—	2	1	2	1	2	3	1	—	—	14	82
83	Pilar	25	48	23	13	19	11	4	4	4	2	—	—	153	83
84	Puán	5	2	—	—	1	3	—	—	—	—	—	—	11	84
85	Quilmes	14	1	5	2	2	—	1	—	2	—	—	—	27	85
86	Ramallo	1	—	1	—	—	—	—	—	—	—	—	—	2	86
87	Rauch	5	3	3	2	12	3	2	1	9	2	1	—	43	87
88	Rivadavia	16	8	13	15	9	8	10	7	7	1	1	—	95	88
89	Rojas	—	4	1	1	—	1	—	—	1	—	—	—	8	89
90	Roque Pérez	3	1	—	1	1	4	—	—	—	—	1	—	11	90
91	Saavedra	1	1	—	—	1	1	2	—	—	—	—	—	6	91
92	Saladillo	2	—	1	—	—	—	—	—	—	—	—	—	3	92
93	San Andrés de Giles	3	6	8	6	9	10	3	2	2	1	—	—	50	93
94	San Antonio de Areco	2	4	2	1	1	—	1	—	—	1	—	—	12	94
95	San Fernando	—	—	—	—	1	—	—	—	1	—	—	—	2	95
96	San Nicolás	4	1	1	—	1	1	—	—	1	—	—	—	9	96
97	San Pedro	2	1	—	—	1	3	—	—	—	—	—	—	7	97
98	San Vicente	24	22	16	16	34	25	18	18	24	7	1	—	205	98
99	Seis de Septiembre	5	2	—	1	3	3	—	—	—	1	—	—	15	99
100	Suipacha	6	15	4	9	19	26	12	8	25	5	—	—	129	100
101	Tandil	17	31	25	26	32	31	19	16	19	9	2	—	227	101
102	Tapalqué	—	2	2	1	1	—	—	—	1	—	—	—	7	102
103	Tornquist	2	2	—	—	2	1	—	1	—	—	—	—	8	103
104	Trenque Lauquen	5	29	19	14	10	14	4	8	22	4	3	1	133	104

105	Tres Arroyos	6	3	1	1	1	—	—	—	—	—	—	—	12	105
106	Vecino	5	2	1	2	1	1	1	2	1	—	—	—	16	106
107	Veinticinco de Mayo	3	—	2	3	2	2	1	1	1	2	—	—	17	107
108	Villarino	3	2	3	—	1	2	—	2	3	2	—	—	18	108

PROVINCIA DE CATAMARCA

1	**Totales**	**26**	**6**	**5**	**2**	**1**	**2**	—	**1**	**4**	—	**1**	—	**48**	**1**
2	Ambato	—	—	—	—	—	—	—	—	1	—	—	—	1	2
3	Andalgalá	—	—	1	—	—	—	—	—	—	—	—	—	1	3
4	Capayán	1	1	—	—	—	—	—	—	—	—	1	—	3	4
5	Capital	2	1	—	—	—	—	—	—	—	—	—	—	3	5
6	El Alto	1	1	—	2	—	—	—	1	1	—	—	—	6	6
7	Esquiú	11	1	3	—	—	1	—	—	2	—	—	—	18	7
8	La Paz	1	—	—	—	—	—	—	—	—	—	—	—	1	8
9	Paclín	3	—	—	—	—	—	—	—	—	—	—	—	3	9
10	Santa María	1	—	—	—	—	—	—	—	—	—	—	—	1	10
11	Santa Rosa	—	1	—	—	—	—	—	—	—	—	—	—	1	11
12	Tinogasta	1	1	—	—	—	—	—	—	—	—	—	—	2	12
13	Valle Viejo	5	—	1	—	1	1	—	—	—	—	—	—	8	13

PROVINCIA DE CORDOBA

1	**Totales**	**139**	**205**	**135**	**198**	**225**	**178**	**79**	**67**	**131**	**23**	**14**	**9**	**1403**	**1**
2	Calamuchita	—	2	1	—	—	—	—	—	—	—	—	—	3	2
3	Capital	24	17	8	4	5	3	2	—	—	—	—	3	66	3
4	Colón	3	11	11	13	3	2	1	1	—	—	2	—	47	4
5	Cruz del Eje	—	1	3	—	1	1	—	2	—	—	1	—	9	5
6	General Roca	18	26	14	23	45	34	17	16	43	6	6	1	249	6
7	Ischilin	1	3	1	2	1	1	—	—	—	1	1	—	11	7
8	Juárez Celman	14	22	16	21	24	21	8	6	12	1	2	—	147	8
9	Marcos Juárez	9	8	4	10	5	4	3	—	1	—	—	—	44	9
10	Pocho	—	—	—	—	—	1	—	—	—	—	—	—	1	10
11	Punilla	3	1	2	3	—	4	2	4	4	1	1	—	25	11
12	Río Cuarto	9	37	17	24	39	36	15	15	31	3	—	2	218	12
13	Río Primero	4	2	—	1	3	1	—	—	3	—	—	—	14	13
14	Río Segundo	6	5	3	1	3	4	2	—	1	—	—	—	25	14
15	San Alberto	4	—	—	—	—	—	—	—	—	1	—	—	5	15
16	San Javier	—	1	1	—	—	—	—	—	—	—	—	—	2	16
17	San Justo	13	26	29	32	51	14	4	3	5	—	—	2	179	17

EXPLOTACIONES CLASIFICADAS SEGUN EXTENSION TOTAL DEL CAMPO

TIPO DE EXPLOTACION: TAMBO

Provincia de Córdoba (Continuación)

N.° de orden	DEPARTAMENTOS	NUMERO DE EXPLOTACIONES											No determinada	Total de Explotaciones	N.° de orden
		Hasta 25 hectáreas	Más de 25 y hasta 50	Más de 50 y hasta 75	Más de 75 y hasta 100	Más de 100 y hasta 150	Más de 150 y hasta 200	Más de 200 y hasta 250	Más de 250 y hasta 300	Más de 300 y hasta 625	Más de 625 y hasta 1.250	Más de 1.250			
18	Santa María	3	3	2	6	3	2	—	3	4	1	—	—	27	18
19	Tercero Abajo	8	10	6	8	9	7	7	2	4	1	—	—	62	19
20	Tercero Arriba	2	12	6	10	10	7	2	3	1	1	—	—	54	20
21	Totoral	2	1	—	2	—	1	1	2	2	1	—	—	12	21
22	Tulumba	—	1	—	—	—	—	—	—	1	1	1	—	4	22
23	Unión	16	26	11	38	23	35	15	10	19	5	—	1	199	23

PROVINCIA DE CORRIENTES

1	**Totales**	57	27	9	4	12	8	1	—	8	2	1	2	131	1
2	Bella Vista	1	—	—	—	—	—	—	—	1	—	—	—	2	2
3	Capital	23	6	1	1	2	1	—	—	2	1	—	1	38	3
4	Concepción	—	1	—	—	—	—	—	—	—	—	—	—	1	4
5	Curuzú Cuatiá	9	8	1	2	2	2	1	—	1	1	—	1	28	5
6	Empedrado	1	—	—	—	—	—	—	—	—	—	1	—	2	6
7	Esquina	2	1	—	—	1	1	—	—	—	—	—	—	5	7
8	General Paz	1	—	—	—	—	—	—	—	—	—	—	—	1	8
9	Goya	1	1	3	—	1	2	—	—	1	—	—	—	9	9
10	Lavalle	1	—	—	—	—	—	—	—	—	—	—	—	1	10
11	Mburucuyá	1	—	—	—	—	—	—	—	—	—	—	—	1	11
12	Mercedes	6	1	—	—	4	1	—	—	3	—	—	—	15	12
13	Monte Caseros	3	1	2	—	—	—	—	—	—	—	—	—	6	13
14	Paso de los Libres	3	6	1	1	—	1	—	—	—	—	—	—	12	14
15	San Luis del Palmar	—	—	1	—	—	—	—	—	—	—	—	—	1	15
16	San Martín	2	1	—	—	—	—	—	—	—	—	—	—	3	16
17	San Miguel	1	—	—	—	1	—	—	—	—	—	—	—	2	17
18	Santo Tomé	2	1	—	—	—	—	—	—	—	—	—	—	3	18

PROVINCIA DE ENTRE RIOS

1	**Totales**	142	93	52	34	31	25	1	6	12	1	2	1	400	1
2	Colón	3	7	7	4	2	1	—	—	—	—	—	—	24	2
3	Concordia	10	14	11	13	18	16	—	3	3	—	—	—	88	3
4	Diamante	11	6	—	1	1	—	—	1	3	—	—	—	23	4
5	Federación	3	5	3	1	—	—	—	—	—	—	—	—	12	5
6	Gualeguay	9	5	1	3	1	—	—	—	—	—	—	—	19	6
7	Gualeguaychú	5	4	3	3	3	3	—	2	2	1	—	—	26	7
8	La Paz	6	6	9	3	—	1	—	—	2	—	2	—	29	8
9	Nogoyá	3	3	2	3	1	—	—	—	—	—	—	—	12	9
10	Paraná	65	27	4	1	2	2	—	—	—	—	—	1	102	10
11	Rosario Tala	5	2	1	—	—	—	—	—	—	—	—	—	8	11
12	San José de Feliciano	1	—	—	—	—	—	—	—	—	—	—	—	1	12
13	Uruguay	18	6	6	2	1	1	1	—	—	—	—	—	35	13
14	Victoria	—	2	2	—	—	—	—	—	1	—	—	—	5	14
15	Villaguay	3	6	3	—	2	1	—	—	1	—	—	—	16	15

PROVINCIA DE JUJUY

1	**Totales**	4	1	—	—	1	2	1	4	2	—	2	—	17	1
2	Capital	3	1	—	—	1	2	1	1	2	—	2	—	13	2
3	Gobernador Ovejero	—	—	—	—	—	—	—	3	—	—	—	—	3	3
4	Tumbaya	1	—	—	—	—	—	—	—	—	—	—	—	1	4

PROVINCIA DE LA RIOJA

1	**Totales**	9	2	1	1	—	1	1	—	—	4	—	19	1
2	Capital	4	1	1	—	—	—	—	—	—	1	—	7	2
3	Castro Barros	—	1	—	—	—	1	—	—	—	—	—	2	3
4	Chilecito	—	—	—	—	—	—	—	—	—	2	—	2	4
5	Famatina	—	—	—	1	—	—	1	—	—	—	—	2	5
6	Ocampo	—	—	—	—	—	—	—	—	—	1	—	1	6
7	Roca	5	—	—	—	—	—	—	—	—	—	—	5	7

EXPLOTACIONES CLASIFICADAS SEGUN EXTENSION TOTAL DEL CAMPO

TIPO DE EXPLOTACION: TAMBO

PROVINCIA DE MENDOZA

N.º de orden	DEPARTAMENTOS	NUMERO DE EXPLOTACIONES													N.º de orden
		Hasta 25 hectáreas	Más de 25 y hasta 50	Más de 50 y hasta 75	Más de 75 y hasta 100	Más de 100 y hasta 150	Más de 150 y hasta 200	Más de 200 y hasta 250	Más de 250 y hasta 300	Más de 300 y hasta 625	Más de 625 y hasta 1.250	Más de 1.250	No determinada	Total de Explotaciones	
1	**Totales**	28	12	12	7	7	3	2	1	4	2	6	4	88	1
2	General Alvear	4	—	—	1	—	—	—	—	—	—	—	—	5	2
3	Godoy Cruz	1	—	—	—	—	—	—	—	—	—	—	—	1	3
4	Guaymallén	2	—	1	—	—	—	—	—	—	—	—	1	4	4
5	Junín	2	—	1	—	1	—	1	—	—	—	—	—	5	5
6	La Paz	—	1	1	—	—	—	—	—	1	—	—	—	3	6
7	Las Heras	1	1	—	—	—	—	—	—	—	—	3	—	5	7
8	Lavalle	1	1	5	—	3	—	1	—	1	—	—	—	12	8
9	Luján	6	1	—	1	—	—	—	—	1	1	2	1	13	9
10	Maipú	—	2	—	—	—	1	—	—	—	—	—	—	3	10
11	Rivadavia	4	—	—	—	—	—	—	—	—	—	—	1	5	11
12	San Carlos	1	—	—	—	—	—	—	—	—	—	—	—	1	12
13	San Martín	—	1	—	—	—	1	—	—	—	—	—	—	2	13
14	San Rafael	5	5	3	3	3	1	—	1	1	—	—	1	23	14
15	Tunuyán	1	—	—	—	—	—	—	—	—	1	1	—	3	15
16	Tupungato	—	—	1	2	—	—	—	—	—	—	—	—	3	16

PROVINCIA DE SALTA

1	**Totales**	9	4	3	—	2	1	1	—	—	1	4	—	25	1
2	Caldera	1	—	—	—	—	—	—	—	—	—	1	—	2	2
3	Campo Santo	6	1	—	—	—	—	—	—	—	—	—	—	7	3
4	Candelaria	—	—	—	—	1	1	—	—	—	—	—	—	2	4
5	Capital	—	—	1	—	—	—	—	—	—	—	—	—	1	5
6	Cerrillos	—	—	—	—	—	—	1	—	—	—	—	—	1	6
7	Metán	1	2	—	—	—	—	—	—	—	—	—	—	3	7

10	Rosario de la Frontera ...	—	—	—	—	—	—	—	—	—	1	—	—	1	10

PROVINCIA DE SAN JUAN

1	**Totales**	7	—	—	—	—	1	—	—	—	—	—	—	8	1
2	Albardón	2	—	—	—	—	—	—	—	—	—	—	—	2	2
3	Desamparados	1	—	—	—	—	—	—	—	—	—	—	—	1	3
4	Jachal	1	—	—	—	—	—	—	—	—	—	—	—	1	4
5	Pocito	2	—	—	—	—	1	—	—	—	—	—	—	3	5
6	Ullún	1	—	—	—	—	—	—	—	—	—	—	—	1	6

PROVINCIA DE SAN LUIS

1	**Totales**	9	8	7	5	12	4	2	2	10	6	5	—	70	1
2	Ayacucho	2	—	1	—	—	—	—	—	—	—	—	—	3	2
3	Belgrano	1	—	—	—	—	—	—	—	—	—	1	—	2	3
4	Capital	1	1	1	—	4	—	—	1	5	5	4	—	22	4
5	Chacabuco	1	—	—	—	—	—	—	—	—	1	—	—	2	5
6	Junín	—	2	—	1	1	—	—	—	—	—	—	—	4	6
7	Pedernera	3	5	5	4	7	3	2	1	5	—	—	—	35	7
8	Pringles.....	1	—	—	—	—	—	—	—	—	—	—	—	1	8
9	San Martín	—	—	—	—	—	1	—	—	—	—	—	—	1	9

PROVINCIA DE SANTA FE

1	**Totales**	280	354	309	259	213	170	54	30	48	7	10	3	1.777	1
2	Belgrano	2	2	1	3	—	1	—	1	—	—	—	—	10	2
3	Capital	8	6	5	5	3	2	—	—	1	1	—	—	31	3
4	Caseros.....	2	4	1	1	—	2	—	—	—	—	—	—	10	4
5	Castellanos	50	61	67	32	51	37	10	6	6	—	—	—	320	5
6	Constitución	9	2	2	3	2	1	—	—	—	1	—	—	20	6
7	Garay	—	2	—	—	—	—	—	—	—	—	—	—	2	7
8	General López.....	14	15	4	6	6	13	4	5	11	2	5	1	86	8
9	General Obligado	3	3	—	—	—	—	—	—	1	1	—	1	9	9
10	Iriondo	8	4	2	5	7	3	1	1	—	—	—	—	31	10
11	Las Colonias	104	184	177	119	92	49	18	4	12	2	—	1	762	11
12	Nueve de Julio	—	1	3	1	9	2	—	1	—	—	1	—	18	12
13	Rosario	32	12	6	5	9	6	3	3	2	—	—	—	78	13
14	San Cristóbal	18	39	26	62	41	32	10	6	14	—	1	—	249	14

EXPLOTACIONES CLASIFICADAS SEGUN EXTENSION TOTAL DEL CAMPO

TIPO DE EXPLOTACION: TAMBO

Provincia de Santa Fé (Continuación)

N.° de orden	DEPARTAMENTOS	NUMERO DE EXPLOTACIONES													N.° de orden
		Hasta 25 hectáreas	Más de 25 y hasta 50	Más de 50 y hasta 75	Más de 75 y hasta 100	Más de 100 y hasta 150	Más de 150 y hasta 200	Más de 200 y hasta 250	Más de 250 y hasta 300	Más de 300 y hasta 625	Más de 625 y hasta 1.250	Más de 1.250	No determinada	Total de Explotaciones	
15	San Javier	1	—	—	1	—	—	—	—	—	—	1	—	3	15
16	San Jerónimo	2	3	—	8	2	—	—	—	—	—	—	—	15	16
17	San Justo	1	—	2	2	—	1	—	—	1	—	—	—	7	17
18	San Lorenzo	15	9	8	10	16	17	7	1	—	—	—	—	83	18
19	San Martín	11	7	5	6	5	4	1	2	—	—	2	—	43	19
	PROVINCIA DE SANTIAGO DEL ESTERO														
1	**Totales**	**26**	**11**	**13**	**3**	**1**	**2**	**1**	—	—	**1**	**1**	**1**	**60**	**1**
2	Atamisqui	1	—	—	1	—	—	—	—	—	—	—	—	2	2
3	Capital	18	1	—	—	—	—	—	—	—	—	—	—	19	3
4	Choya	—	—	1	—	—	—	—	—	—	1	1	—	3	4
5	La Banda	—	—	2	—	—	—	—	—	—	—	—	—	2	5
6	Loreto	1	—	—	—	—	—	—	—	—	—	—	—	1	6
7	Matará	2	9	8	1	—	1	—	—	—	—	—	1	22	7
8	Ojo de Agua	—	—	1	—	1	—	—	—	—	—	—	—	2	8
9	Rivadavia	1	—	1	1	—	1	1	—	—	—	—	—	5	9
10	Robles	2	—	—	—	—	—	—	—	—	—	—	—	2	10
11	Veintiocho de Marzo	1	1	—	—	—	—	—	—	—	—	—	—	2	11
	PROVINCIA DE TUCUMAN														
1	**Totales**	**125**	**1**	—	**2**	—	—	—	—	—	**1**	—	—	**129**	**1**

3	Capital	111	1	—	—	—	—	—	—	—	—	—	—	112	3
4	Cruz Alta	3	—	—	1	—	—	—	—	—	—	—	—	4	4
5	Chicligasta	5	—	—	—	—	—	—	—	—	—	—	—	5	5
6	Graneros	—	—	—	1	—	—	—	—	—	1	—	—	2	6
7	Taff	4	—	—	—	—	—	—	—	—	—	—	—	4	7
8	Trancas	1	—	—	—	—	—	—	—	—	—	—	—	1	8

TERRITORIO DEL CHACO

1	**Totales**	**19**	**16**	**3**	**13**	**1**	**2**	—	**3**	**1**	—	**1**	**2**	**61**	**1**
2	Bermejo	9	9	1	—	1	—	—	—	—	—	—	—	20	2
3	Campo del Cielo	1	1	—	2	—	—	—	—	—	—	—	—	4	3
4	Napalpí	1	1	—	1	—	—	—	—	1	—	—	1	5	4
5	Resistencia	8	5	2	10	—	2	—	3	—	—	1	—	31	5
6	Tobas	—	—	—	—	—	—	—	—	—	—	—	1	1	6

TERRITORIO DEL CHUBUT

1	**Totales**	**30**	**4**	**2**	**2**	**1**	—	**1**	—	**1**	**1**	—	—	**42**	**1**
2	Cushamen	—	—	—	—	—	—	1	—	—	—	—	—	1	2
3	Escalante	19	—	—	—	—	—	—	—	1	1	—	—	21	3
4	Futaleufú	1	—	—	—	—	—	—	—	—	—	—	—	1	4
5	Gaimán	6	1	1	—	—	—	—	—	—	—	—	—	8	5
6	Rawson	3	3	1	2	1	—	—	—	—	—	—	—	10	6
7	Río Senguer	1	—	—	—	—	—	—	—	—	—	—	—	1	7

TERRITORIO DE FORMOSA

1	**Totales**	**1**	—	—	**2**	**1**	**1**	—	—	**1**	**1**	—	**2**	**9**	**1**
2	Matacos	—	—	—	—	—	1	—	—	1	—	—	—	2	2
3	Patiño	1	—	—	—	—	—	—	—	—	—	—	—	1	3
4	Pilagás	—	—	—	—	1	—	—	—	—	—	—	1	2	4
5	Pilcomayo	—	—	—	2	—	—	—	—	—	1	—	—	3	5
6	Ramón Lista	—	—	—	—	—	—	—	—	—	—	—	1	1	6

EXPLOTACIONES CLASIFICADAS SEGUN EXTENSION TOTAL DEL CAMPO

TIPO DE EXPLOTACION: TAMBO

TERRITORIO DE LA PAMPA

N.º de orden	DEPARTAMENTOS	NUMERO DE EXPLOTACIONES											No determinada	Total de Explotaciones	N.º de orden
		Hasta 25 hectáreas	Más de 25 y hasta 50	Más de 50 y hasta 75	Más de 75 y hasta 100	Más de 100 y hasta 150	Más de 150 y hasta 200	Más de 200 y hasta 250	Más de 250 y hasta 300	Más de 300 y hasta 625	Más de 625 y hasta 1.250	Más de 1.250			
1	**Totales**	47	65	36	41	49	52	35	30	58	13	3	—	429	1
2	Atreucó	1	7	3	3	2	4	1	—	1	2	—	—	24	2
3	Capital	—	—	2	1	3	2	4	4	4	2	—	—	22	3
4	Catriló	3	3	2	2	3	1	1	—	3	—	—	—	18	4
5	Conhello	5	2	—	—	—	1	—	—	—	1	—	—	9	5
6	Chalileo	—	—	—	—	—	—	—	—	1	—	—	—	1	6
7	Chapaleufú	12	11	3	11	20	20	17	15	31	6	2	—	148	7
8	Guatraché	—	1	—	—	1	—	—	—	—	—	—	—	2	8
9	Hucal	1	—	—	—	1	—	—	—	—	—	—	—	2	9
10	Loventuel	2	2	1	2	—	1	—	1	3	—	—	—	12	10
11	Maracó	5	14	10	7	8	7	3	—	6	—	—	—	60	11
12	Quemú Quemú	11	10	6	6	6	6	2	8	6	—	1	—	62	12
13	Rancul	1	—	1	1	1	1	1	—	1	—	—	—	7	13
14	Realicó	6	12	7	5	3	4	3	1	—	—	—	—	41	14
15	Toay	—	2	—	1	—	3	1	1	—	—	—	—	8	15
16	Trenel	—	1	1	1	1	1	1	—	—	—	—	—	6	16
17	Utracán	—	—	—	1	—	1	1	—	2	2	—	—	7	17

TERRITORIO DE MISIONES

1	**Totales**	22	8	3	3	3	—	—	1	4	2	2	—	48	1
2	Apóstoles	3	3	—	—	—	—	—	—	—	—	—	—	6	2
3	Candelaria	—	—	—	1	—	—	—	—	—	—	—	—	1	3
4	Concepción	—	—	1	1	—	—	—	—	—	—	—	—	2	4
5	Posadas	18	4	2	1	3	—	—	1	4	2	2	—	37	5

TERRITORIO DE NEUQUEN

1	**Totales**	5	4	1	2	1	2	—	—	—	—	—	—	15	1
2	Confluencia	5	2	—	1	—	2	—	—	—	—	—	—	10	2
3	Lacar	—	—	—	—	1	—	—	—	—	—	—	—	1	3
4	Los Lagos	—	1	1	—	—	—	—	—	—	—	—	—	2	4
5	Zapala	—	1	—	1	—	—	—	—	—	—	—	—	2	5

TERRITORIO DE RIO NEGRO

1	**Totales**	12	6	3	7	2	1	1	—	—	4	7	1	44	1
2	Adolfo Alsina	2	1	—	—	—	—	—	—	—	3	—	—	6	2
3	Avellaneda	—	—	—	1	—	—	—	—	—	—	—	—	1	3
4	Bariloche	2	—	—	3	1	1	1	—	—	1	2	1	12	4
5	General Conesa	—	—	—	1	—	—	—	—	—	—	—	—	1	5
6	General Roca	5	4	2	1	1	—	—	—	—	—	—	—	13	6
7	Pichi Mahuida	1	—	1	1	—	—	—	—	—	—	—	—	3	7
8	San Antonio	—	—	—	—	—	—	—	—	—	—	5	—	5	8
9	Veinticinco de Mayo	2	1	—	—	—	—	—	—	—	—	—	—	3	9

TERRITORIO DE SANTA CRUZ

1	**Totales**	3	—	1	1	—	—	—	—	1	—	—	—	6	1
2	Deseado	2	—	—	—	—	—	—	—	—	—	—	—	2	2
3	Guer Aike	1	—	1	1	—	—	—	—	1	—	—	—	4	3

TERRITORIO DE TIERRA DEL FUEGO

1	**Totales**	1	1	1	—	1	—	—	—	1	—	—	—	5	1
2	San Sebastián	—	—	1	—	1	—	—	—	—	—	—	—	2	2
3	Ushuaia	1	1	—	—	—	—	—	—	1	—	—	—	3	3

EXPLOTACIONES CLASIFICADAS SEGUN EXTENSION TOTAL DEL CAMPO

TIPO DE EXPLOTACION: GRANJA

N.° de orden	PROVINCIAS Y TERRITORIOS	NUMERO DE EXPLOTACIONES										No determinada	Total de Explotaciones	N.° de orden
		Hasta 5 hectáreas	Más de 5 y hasta 10	Más de 10 y hasta 25	Más de 25 y hasta 50	Más de 50 y hasta 75	Más de 75 y hasta 100	Más de 100 y hasta 150	Más de 150 y hasta 200	Más de 200 y hasta 250	Más de 250			
1	**Totales de la República**	115	73	162	137	55	42	34	39	12	56	2	727	1
	PROVINCIAS													
2	Buenos Aires	34	31	41	50	18	13	11	8	2	10	—	218	2
3	Catamarca	1	—	1	—	—	—	—	—	—	2	—	4	3
4	Córdoba	4	11	25	12	5	6	6	11	2	6	—	88	4
5	Corrientes	—	—	5	5	1	—	1	3	—	—	—	15	5
6	Entre Ríos	12	2	9	13	5	5	8	10	1	6	—	71	6
7	Jujuy	1	—	—	1	—	—	—	—	—	2	—	4	7
8	La Rioja	—	—	1	—	—	—	—	—	—	—	—	1	8
9	Mendoza	2	4	4	2	5	1	—	—	—	1	—	19	9
10	Salta	1	—	1	—	—	—	—	—	—	1	—	3	10
11	San Juan	3	1	1	2	—	1	—	—	—	1	—	9	11
12	San Luis	1	1	—	2	—	3	3	1	—	6	—	17	12
13	Santa Fe	23	6	10	2	6	5	2	—	2	7	—	63	13
14	Santiago del Estero	17	5	1	3	1	3	—	1	3	3	—	37	14
15	Tucumán	1	1	—	—	—	—	—	—	—	3	—	5	15
	TERRITORIOS													
16	Chaco	—	—	—	—	1	—	—	—	—	—	—	1	16
17	Chubut	1	—	—	—	—	1	—	—	—	—	—	2	17
18	Formosa	—	1	—	—	—	—	—	—	—	—	—	1	18
19	La Pampa	—	—	3	2	1	—	2	5	1	5	—	19	19
20	Los Andes	—	—	—	—	—	—	—	—	—	—	—	—	20
21	Misiones	4	4	35	29	8	1	—	—	—	—	—	81	21
22	Neuquén	1	—	1	—	2	—	—	—	—	1	—	5	22
23	Río Negro	9	6	24	13	2	3	—	—	1	2	2	62	23
24	Santa Cruz	—	—	—	—	—	—	—	—	—	—	—	—	24
25	Tierra del Fuego	—	—	—	1	—	—	1	—	—	—	—	2	25

N.° de orden	PARTIDOS	NUMERO DE EXPLOTACIONES										No determinada	Total de Explotaciones	N.° de orden
		Hasta 5 hectáreas	Más de 5 y hasta 10	Más de 10 y hasta 25	Más de 25 y hasta 50	Más de 50 y hasta 75	Más de 75 y hasta 100	Más de 100 y hasta 150	Más de 150 y hasta 200	Más de 200 y hasta 250	Más de 250			
1	**Totales**	34	31	41	50	18	13	11	8	2	10	—	218	1
2	Alberti	—	—	1	—	—	—	—	—	—	—	—	1	2
3	Almirante Brown	1	—	—	2	1	—	—	—	—	1	—	5	3
4	Avellaneda	1	—	—	—	—	—	—	—	—	—	—	1	4
5	Ayacucho	—	—	—	—	1	—	—	—	—	—	—	1	5
6	Balcarce	—	—	—	1	—	—	—	—	—	—	—	1	6
7	Baradero	2	—	—	4	—	—	1	—	—	—	—	7	7
8	Bartolomé Mitre	—	—	—	2	—	—	—	—	—	—	—	2	8
9	Bolívar	1	1	—	—	—	—	—	—	—	—	—	2	9
10	Bragado	1	—	—	—	—	—	—	—	—		—	1	10
11	Cañuelas	—	1	4	1	—	—	1	—	—	—	—	7	11
12	Carlos Casares	—	—	—	—	1	—	—	—	—	—	—	1	12
13	Carlos Tejedor	—	—	—	—	—	—	—	—	—	1	—	1	13
14	Castelli	—	—	—	1	1	—	—	—	—	—	—	2	14
15	Colón	—	—	1	—	—	—	—	—	—	—	—	1	15
16	Coronel Suárez	—	—	—	1	—	—	—	—	—	1	—	2	16
17	Chacabuco	1	—	—	—	—	—	—	—	—	—	—	1	17
18	Chascomús	1	1	—	1	—	—	1	—	—	—	—	4	18
19	Dolores	—	1	—	1	—	—	—	—	—	—	—	2	19
20	Esteban Echeverría	1	2	2	—	—	1	1	—	—	—	—	7	20
21	Exaltación de la Cruz	3	1	—	—	—	—	—	—	—	—	—	4	21
22	Florencio Varela	1	—	—	1	1	—	—	—	—	—	—	3	22
23	General Belgrano	—	—	1	3	2	1	—	—	—	—	—	7	23
24	General Las Heras	1	1	1	1	—	—	—	—	—	—	—	4	24
25	General Paz	1	—	—	—	—	1	—	—	—	—	—	2	25
26	General Rodríguez	—	1	—	—	—	—	—	1	—	—	—	2	26
27	General San Martín	1	—	—	1	—	—	—	—	—	—	—	2	27
28	General Sarmiento	—	1	1	—	—	—	—	—	—	1	—	3	28
29	General Villegas	—	—	—	—	—	—	1	—	—	—	—	1	29
30	Juárez	—	1	—	—	—	—	—	—	—	—	—	1	30
31	Junín	1	—	2	—	—	—	—	—	—	—	—	3	31
32	La Plata	—	—	—	1	—	—	1	—	—	—	—	2	32
33	Laprida	—	1	—	—	—	—	—	—	—	—	—	1	33

EXPLOTACIONES CLASIFICADAS SEGUN EXTENSION TOTAL DEL CAMPO

TIPO DE EXPLOTACION: GRANJA

Provincia de Buenos Aires (Continuación)

N.° de orden	PARTIDOS Y DEPARTAMENTOS	NUMERO DE EXPLOTACIONES												N.° de orden
		Hasta 5 hectáreas	Más de 5 y hasta 10	Más de 10 y hasta 25	Más de 25 y hasta 50	Más de 50 y hasta 75	Más de 75 y hasta 100	Más de 100 y hasta 150	Más de 150 y hasta 200	Más de 200 y hasta 250	Más de 250	No determinada	Total de Explotaciones	
34	Las Flores	—	—	—	—	—	—	—	1	—	—	—	1	34
35	Leandro N. Alem	—	3	1	—	1	1	—	—	—	—	—	6	35
36	Lincoln	—	—	1	—	—	1	—	—	—	—	—	2	36
37	Lobería	1	—	1	—	—	—	—	1	—	—	—	3	37
38	Lobos	—	—	2	—	1	—	1	—	—	—	—	4	38
39	Lomas de Zamora	1	—	—	—	—	—	—	—	—	—	—	1	39
40	Luján	—	1	1	—	—	—	—	1	—	1	—	3	40
41	Magdalena	2	—	2	1	—	—	—	—	1	1	—	7	41
42	Marcos Paz	—	2	3	2	—	—	1	—	—	—	—	8	42
43	Mar Chiquita	—	—	—	1	—	—	—	—	—	—	—	1	43
44	Matanza	—	1	—	1	1	—	1	—	—	—	—	4	44
45	Mercedes	—	—	—	—	1	—	—	—	—	—	—	1	45
46	Merlo	4	2	3	3	—	2	—	2	—	1	—	17	46
47	Monte	—	—	—	2	1	—	—	—	—	—	—	3	47
48	Moreno	—	1	1	2	—	—	—	—	—	—	—	4	48
49	Nueve de Julio	1	—	1	—	—	—	—	1	—	—	—	3	49
50	Olavarría	1	1	—	1	1	1	—	—	—	—	—	5	50
51	Patagones	—	—	—	1	—	—	—	—	—	—	—	1	51
52	Pehuajó	—	—	—	2	—	—	—	—	—	—	—	2	52
53	Pellegrini	—	—	—	—	—	3	—	—	1	—	—	4	53
54	Pila	—	—	—	—	1	—	—	—	—	—	—	1	54
55	Pilar	1	3	6	3	1	—	—	—	—	—	—	14	55
56	Quilmes	2	—	—	—	1	—	—	—	—	1	—	4	56
57	Ramallo	—	1	1	—	—	1	—	—	—	—	—	3	57
58	Rivadavia	—	—	1	—	—	—	—	—	—	—	—	1	58
59	Rojas	—	—	—	1	—	—	—	—	—	—	—	1	59
60	Roque Pérez	—	1	—	—	—	—	—	—	—	—	—	1	60
61	Saladillo	—	—	—	—	—	—	—	1	—	—	—	1	61
62	San Andrés de Giles	1	—	1	—	—	—	—	—	—	—	—	2	62
63	San Antonio de Areco	—	—	—	1	—	—	—	—	—	—	—	1	63
64	San Fernando	—	—	—	—	—	—	1	—	—	—	—	1	64

65	San Isidro	—	—	—	—	—	—	1	—	—	—	—	1	65
66	San Vicente	1	1	2	4	—	—	—	—	—	—	—	8	66
67	Seis de Septiembre	—	—	—	—	—	1	—	—	—	—	—	1	67
68	Suipacha	—	—	—	1	—	—	—	—	—	1	—	2	68
69	Tandil	1	—	—	2	—	—	—	—	—	1	—	4	69
70	Tapalqué	—	—	1	—	—	—	—	1	—	—	—	2	70
71	Tornquist	—	1	—	—	—	—	—	—	—	—	—	1	71
72	Trenque Lauquen	1	—	—	—	—	—	—	—	—	—	—	1	72
73	Veinticinco de Mayo	—	1	—	1	1	—	—	—	—	—	—	3	73
74	Villarino	—	—	—	—	1	—	—	—	—	—	—	1	74

PROVINCIA DE CATAMARCA

1	**Totales**	1	—	1	—	—	—	—	—	—	2	—	4	1
2	Ancasti	—	—	—	—	—	—	—	—	—	2	—	2	2
3	El Alto	1	—	—	—	—	—	—	—	—	—	—	1	3
4	Esquiú	—	—	1	—	—	—	—	—	—	—	—	1	4

PROVINCIA DE CORDOBA

1	**Totales**	4	11	25	12	5	6	6	11	2	6	—	88	1
2	Calamuchita	—	—	—	1	—	—	—	—	—	—	—	1	2
3	Capital	—	—	—	1	—	1	—	1	—	2	—	5	3
4	Colón	—	3	9	1	—	—	—	2	—	—	—	15	4
5	Cruz del Eje	1	—	1	—	—	2	—	1	—	—	—	5	5
6	General Roca	—	3	—	—	1	—	1	1	—	2	—	8	6
7	Ischilín	—	1	—	—	—	—	—	—	—	—	—	1	7
8	Juárez Celman	—	1	2	—	2	3	1	1	1	—	—	11	8
9	Marcos Juárez	—	—	4	1	—	—	1	1	—	—	—	7	9
10	Punilla	—	—	—	1	—	—	—	1	—	—	—	2	10
11	Río Cuarto	—	1	1	1	—	—	1	—	—	1	—	5	11
12	Río Segundo	1	—	—	—	—	—	1	—	—	—	—	2	12
13	San Alberto	—	—	—	1	—	—	—	—	—	—	—	1	13
14	San Javier	—	—	1	—	—	—	—	1	—	—	—	2	14
15	San Justo	—	1	2	1	1	—	1	2	1	—	—	9	15
16	Santa María	1	—	—	—	—	—	—	—	—	—	—	1	16
17	Tercero Arriba	1	—	—	1	—	—	—	—	—	1	—	3	17
18	Totoral	—	—	1	—	1	—	—	—	—	—	—	2	18
19	Unión	—	1	4	3	—	—	—	—	—	—	—	8	19

EXPLOTACIONES CLASIFICADAS SEGUN EXTENSION TOTAL DEL CAMPO

TIPO DE EXPLOTACION: GRANJA

PROVINCIA DE CORRIENTES

N.° de orden	DEPARTAMENTOS	NUMERO DE EXPLOTACIONES											Total de Explotaciones	N.° de orden
		Hasta 5 hectáreas	Más de 5 y hasta 10	Más de 10 y hasta 25	Más de 25 y hasta 50	Más de 50 y hasta 75	Más de 75 y hasta 100	Más de 100 y hasta 150	Más de 150 y hasta 200	Más de 200 y hasta 250	Más de 250	No determinada		
1	**Totales**	—	—	5	5	1	—	1	3	—	—	—	15	1
2	Bella Vista	—	—	1	—	—	—	—	—	—	—	—	1	2
3	Capital	—	—	1	—	—	—	—	1	—	—	—	2	3
4	Goya	—	—	2	1	1	—	1	1	—	—	—	6	4
5	Mercedes	—	—	—	1	—	—	—	—	—	—	—	1	5
6	San Cosme	—	—	—	—	—	—	—	1	—	—	—	1	6
7	San Luis del Palmar	—	—	—	1	—	—	—	—	—	—	—	1	7
8	San Martín	—	—	—	1	—	—	—	—	—	—	—	1	8
9	Sauce	—	—	1	1	—	—	—	—	—	—	—	2	9

PROVINCIA DE ENTRE RIOS

1	**Totales**	12	2	9	13	5	5	8	10	1	6	—	71	1
2	Colón	1	—	1	4	1	1	—	—	—	—	—	8	2
3	Concordia	1	—	3	4	2	—	3	2	1	—	—	16	3
4	Diamante	3	1	1	2	—	1	—	1	—	3	—	12	4
5	Federación	—	—	—	—	1	—	—	—	—	—	—	1	5
6	Gualeguaychú	—	—	1	—	—	—	—	—	—	1	—	2	6
7	La Paz	—	—	2	—	—	—	—	—	—	—	—	2	7
8	Nogoyá	—	—	—	2	—	—	—	1	—	—	—	3	8
9	Paraná	2	1	—	—	1	—	1	—	—	—	—	5	9
10	Uruguay	5	—	1	1	—	1	4	1	—	2	—	15	10
11	Villaguay	—	—	—	—	—	2	—	5	—	—	—	7	11

1	**Totales**	1	—	—	1	—	—	—	—	—	2	—	4	1
2	Capital	—	—	—	1	—	—	—	—	—	2	—	3	2
3	Humahuaca	1	—	—	—	—	—	—	—	—	—	—	1	3

PROVINCIA DE LA RIOJA

1	**Totales**	—	—	1	—	—	—	—	—	—	—	—	1	1
2	Pelagio B. Luna	—	—	1	—	—	—	—	—	—	—	—	1	2

PROVINCIA DE MENDOZA

1	**Totales**	2	4	4	2	5	1	—	—	—	1	—	19	1
2	General Alvear	—	1	—	1	—	—	—	—	—	—	—	2	2
3	Junín	—	1	—	—	—	—	—	—	—	—	—	1	3
4	La Paz	—	—	—	—	—	—	—	—	—	1	—	1	4
5	Lavalle	—	1	—	1	—	1	—	—	—	—	—	3	5
6	Maipú	1	—	1	—	1	—	—	—	—	—	—	3	6
7	Rivadavia	—	1	—	—	—	—	—	—	—	—	—	1	7
8	San Carlos	—	—	—	—	3	—	—	—	—	—	—	3	8
9	San Martín	—	—	1	—	—	—	—	—	—	—	—	1	9
10	San Rafael	1	—	2	—	1	—	—	—	—	—	—	4	10

PROVINCIA DE SALTA

1	**Totales**	1	—	1	—	—	—	—	—	—	1	—	3	1
2	Capital	1	—	—	—	—	—	—	—	—	—	—	1	2
3	Cerrillos	—	—	—	—	—	—	—	—	—	1	—	1	3
4	Rosario de la Frontera	—	—	1	—	—	—	—	—	—	—	—	1	4

PROVINCIA DE SAN JUAN

1	**Totales**	3	1	1	2	—	1	—	—	—	1	—	9	1
2	Barrial	1	—	1	1	—	1	—	—	—	—	—	4	2
3	Pocito	—	1	—	—	—	—	—	—	—	—	—	1	3
4	Santa Lucía	1	—	—	—	—	—	—	—	—	—	—	1	4
5	Sarmiento	1	—	—	1	—	—	—	—	—	1	—	3	5

EXPLOTACIONES CLASIFICADAS SEGUN EXTENSION TOTAL DEL CAMPO

TIPO DE EXPLOTACION: GRANJA

PROVINCIA DE SAN LUIS

N.º de orden	DEPARTAMENTOS	NUMERO DE EXPLOTACIONES										No determinada	Total de Explotaciones	N.º de orden
		Hasta 5 hectáreas	Más de 5 y hasta 10	Más de 10 y hasta 25	Más de 25 y hasta 50	Más de 50 y hasta 75	Más de 75 y hasta 100	Más de 100 y hasta 150	Más de 150 y hasta 200	Más de 200 y hasta 250	Más de 250			
1	Totales	1	1	—	2	—	3	3	1	—	6	—	17	1
2	Belgrano	—	—	—	—	—	—	—	—	—	2	—	2	2
3	Chacabuco	1	1	—	2	—	1	—	—	—	1	—	6	3
4	Junín	—	—	—	—	—	2	2	1	—	—	—	5	4
5	Pedernera	—	—	—	—	—	—	—	—	—	3	—	3	5
6	San Martín	—	—	—	—	—	—	1	—	—	—	—	1	6

PROVINCIA DE SANTA FE

1	Totales	23	6	10	2	6	5	2	—	2	7	—	63	1
2	Belgrano	—	—	2	—	1	—	—	—	—	—	—	3	2
3	Capital	1	—	1	—	—	—	1	—	—	—	—	3	3
4	Caseros	1	—	1	1	—	2	—	—	—	1	—	6	4
5	Castellanos	4	—	1	1	—	1	—	—	—	—	—	7	5
6	Constitución	—	1	—	—	—	—	—	—	—	—	—	1	6
7	General López	3	—	—	—	—	—	—	—	—	2	—	5	7
8	General Obligado	—	—	—	—	—	1	—	—	—	—	—	1	8
9	Iriondo	—	—	1	—	—	—	—	—	1	—	—	2	9
10	Las Colonias	8	3	3	—	—	—	—	—	—	—	—	14	10
11	Rosario	—	2	—	—	—	—	—	—	—	—	—	2	11
12	San Cristóbal	2	—	—	—	—	—	—	—	1	1	—	4	12
13	San Jerónimo	3	—	—	—	—	—	—	—	—	1	—	4	13
14	San Lorenzo	—	—	—	—	5	1	1	—	—	2	—	9	14
15	San Martín	1	—	1	—	—	—	—	—	—	—	—	2	15

PROVINCIA DE SANTIAGO DEL ESTERO

1	**Totales**	17	5	1	3	1	3	—	1	3	3	—	37	1
2	Carlos Pellegrini	—	—	—	—	—	—	—	—	—	1	—	1	2
3	Choya	—	—	—	—	—	1	—	—	1	—	—	2	3
4	Giménez	—	1	—	2	—	2	—	1	1	1	—	8	4
5	Guasayán	—	—	—	1	1	—	—	—	1	—	—	3	5
6	San Martín	—	—	—	—	—	—	—	—	—	1	—	1	6
7	Silípica	17	4	1	—	—	—	—	—	—	—	—	22	7

PROVINCIA DE TUCUMAN

1	**Totales**	1	1	—	—	—	—	—	—	—	3	—	5	1
2	Burruyacú	1	—	—	—	—	—	—	—	—	1	—	2	2
3	Capital	—	1	—	—	—	—	—	—	—	1	—	2	3
4	Trancas	—	—	—	—	—	—	—	—	—	1	—	1	4

TERRITORIO DEL CHACO

1	**Totales**	—	—	—	—	1	—	—	—	—	—	—	1	1
2	Campo del Cielo	—	—	—	—	1	—	—	—	—	—	—	1	2

TERRITORIO DEL CHUBUT

1	**Totales**	1	—	—	—	—	1	—	—	—	—	—	2	1
2	Gaimán	1	—	—	—	—	1	—	—	—	—	—	2	2

TERRITORIO DE FORMOSA

1	**Totales**	—	1	—	—	—	—	—	—	—	—	—	1	1
2	Laishi	—	1	—	—	—	—	—	—	—	—	—	1	2

EXPLOTACIONES CLASIFICADAS SEGÚN EXTENSION TOTAL DEL CAMPO

TIPO DE EXPLOTACION: GRANJA

TERRITORIO DE LA PAMPA

N.º de orden	DEPARTAMENTOS	NUMERO DE EXPLOTACIONES										No determinada	Total de Explotaciones	N.º de orden
		Hasta 5 hectáreas	Más de 5 y hasta 10	Más de 10 y hasta 25	Más de 25 y hasta 50	Más de 50 y hasta 75	Más de 75 y hasta 100	Más de 100 y hasta 150	Más de 150 y hasta 200	Más de 200 y hasta 250	Más de 250			
1	**Totales**	—	—	3	2	1	—	2	5	1	5	—	19	1
2	Atreucó	—	—	—	2	—	—	—	1	1	2	—	6	2
3	Capital	—	—	1	—	—	—	—	—	—	2	—	1	3
4	Chapaleufú	—	—	1	—	1	—	—	2	—	2	—	6	4
5	Guatraché	—	—	1	—	—	—	1	2	—	1	—	5	5
6	Trenel	—	—	—	—	—	—	1	—	—	—	—	1	6

TERRITORIO DE MISIONES

1	**Totales**	4	4	35	29	8	1	—	—	—	—	—	81	1
2	Apóstoles	—	—	—	1	3	—	—	—	—	—	—	4	2
3	Cainguas	1	3	9	3	2	1	—	—	—	—	—	19	3
4	Candelaria	—	1	11	4	1	—	—	—	—	—	—	17	4
5	Concepción	—	—	—	1	—	—	—	—	—	—	—	1	5
6	Iguazú	—	—	1	1	—	—	—	—	—	—	—	2	6
7	San Ignacio	2	—	1	3	—	—	—	—	—	—	—	6	7
8	San Javier	1	—	3	2	—	—	—	—	—	—	—	6	8
9	San Pedro	—	—	10	14	2	—	—	—	—	—	—	26	9

TERRITORIO DE NEUQUEN

1	**Totales**	1	—	1	—	2	—	—	—	—	1	—	5	1
2	Confluencia	1	—	1	—	1	—	—	—	—	1	—	4	2
3	Norquín	—	—	—	—	1	—	—	—	—	—	—	1	3

TERRITORIO DE RIO NEGRO

1	**Totales**	9	6	24	13	2	3	—	—	1	2	2	62	1
2	Adolfo Alsina	—	—	—	—	—	1	—	—	—	1	—	2	2
3	Avellaneda	2	1	—	—	—	—	—	—	—	—	—	3	3
4	Bariloche	—	—	2	2	—	2	—	—	—	1	—	7	4
5	General Conesa	—	—	—	1	—	—	—	—	—	—	—	1	5
6	General Roca	6	1	9	4	1	—	—	—	1	—	—	22	6
7	Pichi Mahuida	1	4	13	6	1	—	—	—	—	—	—	25	7
8	Veinticinco de Mayo	—	—	—	—	—	—	—	—	—	—	2	2	8

TERRITORIO DE TIERRA DEL FUEGO

1	**Totales**	—	—	—	1	—	—	1	—	—	—	—	2	1
2	Ushuaia	—	—	—	1	—	—	1	—	—	—	—	2	2

EXPLOTACIONES CLASIFICADAS SEGUN EXTENSION TOTAL DEL CAMPO

TIPO DE EXPLOTACION: CRIADERO DE ANIMALES MENORES

N.° de orden	PROVINCIAS Y TERRITORIOS	NUMERO DE EXPLOTACIONES					No determinada	Total de Explotaciones	N.° de orden
		Hasta 5 hectáreas	Más de 5 y hasta 10	Más de 10 y hasta 25	Más de 25 y hasta 50	Más de 50			
1	**Totales de la República**	358	143	70	19	22	7	619	1
	PROVINCIAS								
2	Buenos Aires	133	25	15	3	4	2	182	2
3	Catamarca	—	—	—	—	—	—	—	3
4	Córdoba	192	106	38	11	11	2	360	4
5	Corrientes	—	—	2	—	—	—	2	5
6	Entre Ríos	14	3	3	1	1	—	22	6
7	Jujuy	—	—	—	—	1	—	1	7
8	La Rioja	—	—	—	1	—	1	2	8
9	Mendoza	3	1	1	—	—	1	6	9
10	Salta	—	—	—	—	—	—	—	10
11	San Juan	1	—	—	—	—	—	1	11
12	San Luis	—	—	—	—	—	—	—	12
13	Santa Fe	9	8	10	3	3	—	33	13
14	Santiago del Estero	1	—	—	—	—	1	2	14
15	Tucumán	2	—	—	—	—	—	2	15
	TERRITORIOS								
16	Chaco	1	—	—	—	—	—	1	16
17	Chubut	—	—	—	—	—	—	—	17
18	Formosa	—	—	—	—	1	—	1	18
19	La Pampa	—	—	1	—	—	—	1	19
20	Los Andes	—	—	—	—	—	—	—	20
21	Misiones	—	—	—	—	1	—	1	21
22	Neuquén	—	—	—	—	—	—	—	22
23	Río Negro	2	—	—	—	—	—	2	23
24	Santa Cruz	—	—	—	—	—	—	—	24
25	Tierra del Fuego	—	—	—	—	—	—	—	25

PROVINCIA DE BUENOS AIRES

N.º de orden	PARTIDOS	NUMERO DE EXPLOTACIONES							N.º de orden
		Hasta 5 hectáreas	Más de 5 y hasta 10	Más de 10 y hasta 25	Más de 25 y hasta 50	Más de 50	No determinada	Total de Explotaciones	
1	**Totales**	133	25	15	3	4	2	182	1
2	Avellaneda	1	—	—	—	—	—	1	2
3	Balcarce	1	—	—	—	—	—	1	3
4	Brandsen	—	1	—	—	—	—	1	4
5	Cañuelas	—	1	1	—	—	—	2	5
6	Caseros	1	1	—	—	—	—	2	6
7	Colón	—	1	—	—	—	—	1	7
8	Chascomús	—	—	1	—	—	—	1	8
9	Chivilcoy	—	—	—	—	1	—	1	9
10	Florencio Varela	1	1	—	—	—	—	2	10
11	General Belgrano	—	—	1	—	—	—	1	11
12	General Paz	—	—	—	—	1	—	1	12
13	General San Martín	2	—	—	—	—	—	2	13
14	General Sarmiento	3	1	—	—	—	—	4	14
15	General Viamonte	1	—	—	—	—	—	1	15
16	La Plata	1	1	—	—	—	—	2	16
17	Las Conchas	4	—	—	—	—	—	4	17
18	Las Flores	1	—	—	—	—	—	1	18
19	Lincoln	10	3	1	1	—	2	17	19
20	Lobos	5	—	1	—	—	—	6	20
21	Luján	1	—	—	—	—	—	1	21
22	Magdalena	1	2	2	1	—	—	6	22
23	Marcelino Ugarte	1	—	—	—	—	—	1	23
24	Mar Chiquita	1	—	—	—	—	—	1	24
25	Matanza	2	2	—	—	—	—	4	25
26	Mercedes	—	1	—	1	—	—	2	26
27	Monte	2	—	1	—	—	—	3	27
28	Moreno	1	1	—	—	—	—	2	28
29	Navarro	2	1	—	—	—	—	3	29
30	Nueve de Julio	2	—	1	—	—	—	3	30
31	Olavarría	—	—	1	—	—	—	1	31
32	Pergamino	—	—	2	—	—	—	2	32
33	Pilar	—	—	1	—	1	—	2	33

EXPLOTACIONES CLASIFICADAS SEGUN EXTENSION TOTAL DEL CAMPO

TIPO DE EXPLOTACION: CRIADERO DE ANIMALES MENORES

Provincia de Buenos Aires (Continuación)

N.° de orden	PARTIDOS Y DEPARTAMENTOS	NUMERO DE EXPLOTACIONES					No determinada	Total de Explotaciones	N.° de orden
		Hasta 5 hectáreas	Más de 5 y hasta 10	Más de 10 y hasta 25	Más de 25 y hasta 50	Más de 50			
34	Quilmes	5	—	—	—	—	—	5	34
35	Roque Pérez	1	—	—	—	—	—	1	35
36	Saladillo	2	—	—	—	—	—	2	36
37	San Andrés de Giles	1	—	2	—	—	—	3	37
38	San Fernando	—	1	—	—	—	—	1	38
39	San Pedro	1	—	—	—	—	—	1	39
40	San Vicente	76	6	—	—	1	—	83	40
41	Seis de Septiembre	2	1	—	—	—	—	3	41
42	Tandil	1	—	—	—	—	—	1	42

PROVINCIA DE CORDOBA

1	**Totales**	**192**	**106**	**38**	**11**	**11**	**2**	**360**	1
2	Capital	1	1	—	—	1	—	3	2
3	Colón	1	—	1	—	—	—	2	3
4	General Roca	—	—	1	—	—	—	1	4
5	Marcos Juárez	1	—	—	1	—	—	2	5
6	Punilla	—	1	—	—	—	—	1	6
7	Río Cuarto	1	1	—	—	—	—	2	7
8	Río Primero	1	7	5	1	1	—	15	8
9	Río Segundo	—	—	1	—	—	—	1	9
10	San Javier	1	—	—	—	—	—	1	10
11	San Justo	180	88	28	9	8	2	315	11
12	Santa María	2	1	—	—	—	—	3	12
13	Tercero Abajo	1	1	—	—	—	—	2	13
14	Tercero Arriba	2	5	2	—	1	—	10	14
15	Totoral	1	1	—	—	—	—	2	15

PROVINCIA DE CORRIENTES

1	**Totales**	—	—	2	—	—	—	2	1
2	Curuzú Cuatiá	—	—	1	—	—	—	1	2
3	San Luis del Palmar	—	—	1	—	—	—	1	3

PROVINCIA DE ENTRE RIOS

1	**Totales**	14	3	3	1	1	—	22	1
2	Colón	—	—	—	—	1	—	1	2
3	Diamante	10	1	2	—	—	—	13	3
4	Gualeguay	1	—	—	—	—	—	1	4
5	Gualeguaychú	—	—	1	1	—	—	2	5
6	Nogoyá	1	—	—	—	—	—	1	6
7	Paraná	1	—	—	—	—	—	1	7
8	Uruguay	—	2	—	—	—	—	2	8
9	Victoria	1	—	—	—	—	—	1	9

PROVINCIA DE JUJUY

1	**Totales**	—	—	—	—	1	—	1	1
2	Cochinoca	—	—	—	—	1	—	1	2

PROVINCIA DE LA RIOJA

1	**Totales**	—	—	—	1	—	1	2	1
2	Ocampo	—	—	—	—	—	1	1	2
3	Sarmiento	—	—	—	1	—	—	1	3

PROVINCIA DE MENDOZA

1	**Totales**	3	1	1	—	—	1	6	1
2	General Alvear	—	1	—	—	—	—	1	2
3	Godoy Cruz	1	—	—	—	—	—	1	3
4	Guaymallén	1	—	—	—	—	—	1	4
5	Lavalle	—	—	—	—	—	1	1	5
6	Luján	1	—	—	—	—	—	1	6
7	San Rafael	—	—	1	—	—	—	1	7

EXPLOTACIONES CLASIFICADAS SEGUN EXTENSION TOTAL DEL CAMPO

TIPO DE EXPLOTACION: CRIADERO DE ANIMALES MENORES

PROVINCIA DE SAN JUAN

N.º de orden	DEPARTAMENTOS	NUMERO DE EXPLOTACIONES					No determinada	Total de Explotaciones	N.º de orden
		Hasta 5 hectáreas	Más de 5 y hasta 10	Más de 10 y hasta 25	Más de 25 y hasta 50	Más de 50			
1	**Totales**	1	—	—	—	—	—	1	1
2	Trinidad	1	—	—	—	—	—	1	2

PROVINCIA DE SANTA FE

1	**Totales**	9	8	10	3	3	—	33	1
2	Belgrano	—	1	2	1	—	—	4	2
3	Capital	—	1	1	1	—	—	3	3
4	Castellanos	1	3	6	—	2	—	12	4
5	Las Colonias	3	1	—	—	—	—	4	5
6	Rosario	3	—	—	—	—	—	3	6
7	San Cristóbal	1	2	—	—	—	—	3	7
8	San Jerónimo	—	—	1	1	1	—	3	8
9	San Martín	1	—	—	—	—	—	1	9

PROVINCIA DE SANTIAGO DEL ESTERO

1	**Totales**	1	—	—	—	—	1	2	1
2	Mariano Moreno	—	—	—	—	—	1	1	2

PROVINCIA DE TUCUMAN

1	**Totales**	2	—	—	—	—	—	2	1
2	Capital	1	—	—	—	—	—	1	2
3	Taff	1	—	—	—	—	—	1	3

TERRITORIO DEL CHACO

1	**Totales**	1	—	—	—	—	—	1	1
2	Tobas	1	—	—	—	—	—	1	2

TERRITORIO DE FORMOSA

1	**Totales**	—	—	—	—	1	—	1	1
2	Patiño	—	—	—	—	1	—	1	2

TERRITORIO DE LA PAMPA

1	**Totales**	—	—	1	—	—	—	1	1
2	Maracó	—	—	1	—	—	—	1	2

TERRITORIO DE MISIONES

1	**Totales**	—	—	—	—	1	—	1	1
2	Apóstoles	—	—	—	—	1	—	1	2

TERRITORIO DE RIO NEGRO

1	**Totales**	2	—	—	—	—	—	2	1
2	General Roca	1	—	—	—	—	—	1	2
3	Pichi Mahuida	1	—	—	—	—	—	1	3

EXPLOTACIONES CLASIFICADAS SEGUN EXTENSION TOTAL DEL CAMPO

TIPO DE EXPLOTACION: APIARIO

N.º de orden	PROVINCIAS Y TERRITORIOS	NUMERO DE EXPLOTACIONES					No determinada	Total de Explotaciones	N.º de orden
		Hasta 5 hectáreas	Más de 5 y hasta 10	Más de 10 y hasta 25	Más de 25 y hasta 50	Más de 50			
1	**Totales de la República**	220	29	14	10	14	10	297	1
	PROVINCIAS								
2	Buenos Aires	97	11	3	—	3	6	120	2
3	Catamarca	3	—	1	—	—	—	4	3
4	Córdoba	16	3	—	—	—	—	19	4
5	Corrientes	—	—	—	—	—	—	—	5
6	Entre Ríos	26	2	3	3	4	—	38	6
7	Jujuy	—	—	—	—	—	—	—	7
8	La Rioja	2	—	—	—	—	1	3	8
9	Mendoza	14	4	3	3	—	3	27	9
10	Salta	—	—	—	—	—	—	—	10
11	San Juan	2	—	—	—	—	—	2	11
12	San Luis	—	—	—	—	2	—	2	12
13	Santa Fe	30	3	1	3	2	—	39	13
14	Santiago del Estero	1	1	—	—	—	—	2	14
15	Tucumán	2	—	—	—	—	—	2	15
	TERRITORIOS								
16	Chaco	1	—	—	—	1	—	2	16
17	Chubut	4	1	—	—	1	—	6	17
18	Formosa	—	—	—	—	—	—	—	18
19	La Pampa	—	—	—	—	—	—	—	19
20	Los Andes	—	—	—	—	—	—	—	20
21	Misiones	6	—	3	1	—	—	10	21
22	Neuquén	—	—	—	—	—	—	—	22
23	Río Negro	16	4	—	—	1	—	21	23
24	Santa Cruz	—	—	—	—	—	—	—	24
25	Tierra del Fuego								

PROVINCIA DE BUENOS AIRES

N.º de orden	PARTIDOS	NUMERO DE EXPLOTACIONES							N.º de orden
		Hasta 5 hectáreas	Más de 5 y hasta 10	Más de 10 y hasta 25	Más de 25 y hasta 50	Más de 50	No determinada	Total de Explotaciones	
1	**Totales**	97	11	3	—	3	6	120	1
2	Almirante Brown	1	—	—	—	—	—	1	2
3	Azul	—	1	—	—	—	—	1	3
4	Balcarce	4	—	—	—	—	3	7	4
5	Bartolomé Mitre	4	—	—	—	—	—	4	5
6	Bolívar	2	—	—	—	—	2	4	6
7	Brandsen	1	1	—	—	—	—	2	7
8	Campana	—	—	—	—	2	—	2	8
9	Cañuelas	6	—	—	—	—	—	6	9
10	Carlos Casares	1	—	—	—	—	—	1	10
11	Castelli	1	—	—	—	—	—	1	11
12	Coronel Suárez	2	—	—	—	—	—	2	12
13	Chacabuco	2	—	—	—	—	—	2	13
14	Chascomús	1	1	—	—	—	—	2	14
15	Esteban Echeverría	2	—	1	—	—	—	3	15
16	Exaltación de la Cruz	1	—	—	—	—	—	1	16
17	General Alvarado	2	—	—	—	—	—	2	17
18	General Arenales	1	—	—	—	—	—	1	18
19	General Belgrano	3	—	—	—	—	—	3	19
20	General Lamadrid	2	—	—	—	—	—	2	20
21	General Las Heras	3	—	—	—	—	—	3	21
22	General Paz	3	—	—	—	—	—	3	22
23	General Rodríguez	9	—	—	—	—	—	9	23
24	General Sarmiento	8	—	—	—	—	—	8	24
25	General Uriburu	1	—	—	—	1	—	2	25
26	Guaminí	1	—	—	—	—	—	1	26
27	Las Conchas	2	—	—	—	—	—	2	27
28	Lobería	2	—	—	—	—	—	2	28
29	Lobos	2	—	—	—	—	—	2	29
30	Luján	2	—	—	—	—	—	2	30
31	Magdalena	1	1	—	—	—	—	2	31
32	Marcos Paz	1	1	—	—	—	—	2	32

EXPLOTACIONES CLASIFICADAS SEGUN EXTENSION TOTAL DEL CAMPO

TIPO DE EXPLOTACION: APIARIO

Provincia de Buenos Aires (Continuación)

N.º de orden	PARTIDOS Y DEPARTAMENTOS	NUMERO DE EXPLOTACIONES					No determinada	Total de Explotaciones	N.º de orden
		Hasta 5 hectáreas	Más de 5 y hasta 10	Más de 10 y hasta 25	Más de 25 y hasta 50	Más de 50			
33	Mar Chiquita	1	—	—	—	—	—	1	33
34	Matanza	1	1	1	—	—	—	3	34
35	Mercedes	1	—	—	—	—	—	1	35
36	Merlo	7	—	—	—	—	—	7	36
37	Moreno	1	—	—	—	—	—	1	37
38	Navarro	1	—	—	—	—	—	1	38
39	Necochea	1	—	—	—	—	1	2	39
40	Nueve de Julio	1	—	—	—	—	—	1	40
41	Pilar	1	—	—	—	—	—	1	41
42	Quilmes	1	—	—	—	—	—	1	42
43	Ramallo	1	1	—	—	—	—	2	43
44	San Antonio de Areco	3	1	—	—	—	—	4	44
45	San Pedro	1	—	—	—	—	—	1	45
46	San Vicente	2	—	—	—	—	—	2	46
47	Seis de Septiembre	1	—	—	—	—	—	1	47
48	Tandil	1	2	1	—	—	—	4	48
49	Tapalqué	1	—	—	—	—	—	1	49
50	Villarino	—	1	—	—	—	—	1	50

PROVINCIA DE CATAMARCA

1	**Totales**	3	—	1	—	—	—	4	1
2	Ambato	1	—	—	—	—	—	1	2
3	Capayán	1	—	—	—	—	—	1	3
4	Esquiú	1	—	1	—	—	—	2	4

PROVINCIA DE CORDOBA

1	**Totales**	16	3	—	—	—	—	19	1
2	Colón	2	—	—	—	—	—	2	2
3	Cruz del Eje	2	1	—	—	—	—	3	3
4	Ischilín	1	—	—	—	—	—	1	4
5	Juárez Celman	2	—	—	—	—	—	2	5
6	Minas	—	1	—	—	—	—	1	6
7	Pocho	1	—	—	—	—	—	1	7
8	Punilla	2	—	—	—	—	—	2	8
9	San Javier	3	—	—	—	—	—	3	9
10	Santa María	1	—	—	—	—	—	1	10
11	Tercero Arriba	1	—	—	—	—	—	1	11
12	Totoral	1	—	—	—	—	—	1	12
13	Unión	—	1	—	—	—	—	1	13

PROVINCIA DE ENTRE RIOS

1	**Totales**	26	2	3	3	4	—	38	1
2	Colón	—	—	1	—	—	—	1	2
3	Concordia	2	—	1	—	—	—	3	3
4	Diamante	4	—	1	—	—	—	5	4
5	Federación	1	—	—	—	—	—	1	5
6	Gualeguay	9	1	—	1	1	—	12	6
7	Gualeguaychú	2	—	—	1	1	—	4	7
8	Nogoyá	1	—	—	—	—	—	1	8
9	Paraná	4	1	—	—	1	—	6	9
10	Uruguay	—	—	—	—	1	—	1	10
11	Victoria	3	—	—	1	—	—	4	11

PROVINCIA DE LA RIOJA

1	**Totales**	2	—	—	—	—	1	3	1
2	Chilecito	2	—	—	—	—	—	2	2
3	Famatina	—	—	—	—	—	1	1	3

EXPLOTACIONES CLASIFICADAS SEGUN EXTENSION TOTAL DEL CAMPO

TIPO DE EXPLOTACION: APIARIO

PROVINCIA DE MENDOZA

N.º de orden	DEPARTAMENTOS	NUMERO DE EXPLOTACIONES					No determinada	Total de Explotaciones	N.º de orden
		Hasta 5 hectáreas	Más de 5 y hasta 10	Más de 10 y hasta 25	Más de 25 y hasta 50	Más de 50			
1	**Totales**	14	4	3	3	—	3	27	1
2	General Alvear	2	1	—	—	—	—	3	2
3	Guaymallén	1	—	—	—	—	—	1	3
4	Las Heras	—	1	—	—	—	1	2	4
5	Lavalle	1	—	1	—	—	—	2	5
6	Luján	2	—	—	—	—	—	2	6
7	San Martín	1	—	—	—	—	1	2	7
8	San Rafael	7	2	2	2	—	1	14	8
9	Tupungato	—	—	—	1	—	—	1	9

PROVINCIA DE SAN JUAN

1	**Totales**	2	—	—	—	—	—	2	1
2	Jachal	1	—	—	—	—	—	1	2
3	Pocito	1	—	—	—	—	—	1	3

PROVINCIA DE SAN LUIS

1	**Totales**	—	—	—	—	2	—	2	1
2	Junín	—	—	—	—	1	—	1	2
3	Pedernera	—	—	—	—	1	—	1	3

PROVINCIA DE SANTA FE

1	**Totales**	30	3	1	3	2	—	39	1
2	Capital	4	—	—	3	—	—	7	2
3	Constitución	6	—	—	—	—	—	6	3
4	General López	6	1	1	—	—	—	8	4
5	General Obligado	—	—	—	—	1	—	1	5
6	Iriondo	1	—	—	—	—	—	1	6
7	Las Colonias	6	1	—	—	1	—	8	7
8	San Cristóbal	1	—	—	—	—	—	1	8
9	San Javier	1	—	—	—	—	—	1	9
10	San Jerónimo	2	—	—	—	—	—	2	10
11	San Justo	1	—	—	—	—	—	1	11
12	San Lorenzo	—	1	—	—	—	—	1	12
13	San Martín	2	—	—	—	—	—	2	13

PROVINCIA DE SANTIAGO DEL ESTERO

1	**Totales**	1	1	—	—	—	—	2	1
2	La Banda	1	—	—	—	—	—	1	2
3	Robles	—	1	—	—	—	—	1	3

PROVINCIA DE TUCUMAN

1	**Totales**	2	—	—	—	—	—	2	1
2	Capital	1	—	—	—	—	—	1	2
3	Chicligasta	1	—	—	—	—	—	1	3

TERRITORIO DEL CHACO

1	**Totales**	1	—	—	—	1	—	2	1
2	Campo del Cielo	—	—	—	—	1	—	1	2
3	Resistencia	1	—	—	—	—	—	1	3

EXPLOTACIONES CLASIFICADAS SEGUN EXTENSION TOTAL DEL CAMPO

TIPO DE EXPLOTACION: APIARIO

TERRITORIO DEL CHUBUT

N.° de orden	DEPARTAMENTOS	NUMERO DE EXPLOTACIONES					No determinada	Total de Explotaciones	N.° de orden
		Hasta 5 hectáreas	Más de 5 y hasta 10	Más de 10 y hasta 25	Más de 25 y hasta 50	Más de 50			
1	**Totales**	4	1	—	—	1	—	6	1
2	Gaimán	3	—	—	—	1	—	4	2
3	Rawson	1	1	—	—	—	—	2	3

TERRITORIO DE MISIONES

1	**Totales**	6	—	3	1	—	—	10	1
2	Candelaria	2	—	—	1	—	—	3	2
3	San Ignacio	4	—	3	—	—	—	7	3

TERRITORIO DE RIO NEGRO

1	**Totales**	16	4	—	—	1	—	21	1
2	Avellaneda	4	2	—	—	—	—	6	2
3	General Roca	12	2	—	—	1	—	15	3

EXPLOTACIONES CLASIFICADAS SEGUN EXTENSION TOTAL DEL CAMPO

TIPO DE EXPLOTACION: MIXTA

N.° de orden	PROVINCIAS Y TERRITORIOS	NUMERO DE EXPLOTACIONES												No determinada	Total de Explotaciones	N.° de orden
		Hasta 5 hectáreas	Más de 5 y hasta 10	Más de 10 y hasta 25	Más de 25 y hasta 50	Más de 50 y hasta 75	Más de 75 y hasta 100	Más de 100 y hasta 150	Más de 150 y hasta 200	Más de 200 y hasta 250	Más de 250 y hasta 300	Más de 300 y hasta 625	Más de 625			
1	**Totales de la República**	1.287	1.791	4.858	7.295	4.999	6.565	8.329	8.041	5.015	4.533	11.183	6.826	115	70.837	1
	PROVINCIAS															
2	Buenos Aires	173	298	1.090	2.379	1.736	2.293	2.864	2.968	2.044	1.738	5.628	3.339	22	26.572	2
3	Catamarca	64	57	113	83	41	38	32	22	16	10	35	72	12	600	3
4	Córdoba	182	285	686	951	639	964	1.412	1.688	1.192	1.061	1.945	561	36	11.602	4
5	Corrientes	233	334	805	926	499	356	328	274	114	116	318	337	3	4.633	5
6	Entre Ríos	41	68	277	641	570	685	893	670	353	263	641	343	3	5.448	6
7	Jujuy	60	46	55	38	20	20	21	11	6	10	10	48	1	346	7
8	La Rioja	78	100	108	100	20	33	25	31	6	17	25	40	3	586	8
9	Mendoza	2	5	12	9	2	4	1	3	3	4	5	23	—	73	9
10	Salta	114	113	81	58	29	45	45	40	23	27	77	205	3	860	10
11	San Juan	21	35	86	57	36	26	37	29	17	14	22	27	1	408	11
12	San Luis	27	37	136	130	102	146	144	131	78	75	291	250	3	1.600	12
13	Santa Fe.....	28	45	185	534	818	1.091	1.873	1.349	708	649	869	405	4	8.608	13
14	Santiago del Estero	70	87	130	169	54	100	95	132	81	84	152	196	9	1.409	14
15	Tucumán.....	81	120	259	265	116	88	69	55	31	32	78	119	1	1.314	15
	TERRITORIOS															
16	Chaco	18	21	70	151	47	181	66	75	25	29	119	173	4	979	16
17	Chubut	2	13	49	94	30	43	15	32	5	19	52	49	1	404	17
18	Formosa	28	33	36	36	15	45	15	12	8	9	34	174	2	447	18
19	La Pampa	1	15	42	109	84	261	325	463	280	351	799	307	1	3.038	19
20	Los Andes	—	—	—	1	—	1	1	1	—	—	1	8	—	13	20
21	Misiones	42	64	532	403	117	59	33	14	13	5	17	20	1	1.320	21
22	Neuquén	16	14	28	23	4	21	13	14	5	7	24	52	3	224	22
23	Río Negro	6	10	27	33	17	63	20	26	7	13	41	72	2	337	23
24	Santa Cruz.....	—	1	1	—	3	2	1	1	—	—	—	3	—	12	24
25	Tierra del Fuego.....	—	—	—	—	—	—	1	—	—	—	—	3	—	4	25

EXPLOTACIONES CLASIFICADAS SEGUN EXTENSION TOTAL DEL CAMPO

TIPO DE EXPLOTACION: MIXTA

PROVINCIA DE BUENOS AIRES

N.° de orden	PARTIDOS	NUMERO DE EXPLOTACIONES												No determinada	Total de Explotaciones	N.° de orden
		Hasta 5 hectáreas	Más de 5 y hasta 10	Más de 10 y hasta 25	Más de 25 y hasta 50	Más de 50 y hasta 75	Más de 75 y hasta 100	Más de 100 y hasta 150	Más de 150 y hasta 200	Más de 200 y hasta 250	Más de 250 y hasta 300	Más de 300 y hasta 625	Más de 625			
1	**Totales**	**173**	**298**	**1.090**	**2.379**	**1.736**	**2.293**	**2.864**	**2.968**	**2.044**	**1.738**	**5.628**	**3.339**	**22**	**26.572**	**1**
2	Adolfo Alsina	1	1	1	25	10	38	65	80	36	52	186	78	—	573	2
3	Alberti	1	1	6	17	8	22	24	22	12	6	18	4	—	141	3
4	Almirante Brown	—	1	6	2	1	—	—	1	—	—	—	—	—	11	4
5	Ayacucho	2	3	12	34	13	21	41	37	26	30	98	76	—	393	5
6	Azul	2	2	20	50	38	43	71	86	38	48	170	97	1	666	6
7	Bahía Blanca	—	1	1	4	2	4	6	27	14	9	92	66	—	226	7
8	Balcarce	6	11	26	44	18	26	32	33	24	20	75	71	1	387	8
9	Baradero	5	7	14	16	12	16	12	10	10	3	19	3	—	127	9
10	Bartolomé Mitre	1	8	12	18	11	9	28	13	6	1	8	4	1	120	10
11	Bolívar	3	8	19	71	48	98	79	91	43	52	133	65	—	710	11
12	Bragado	1	1	7	22	15	25	46	41	21	15	33	14	—	241	12
13	Brandsen	1	3	12	9	3	9	8	2	2	3	6	9	—	67	13
14	Campana	1	—	7	8	3	2	4	4	3	2	—	1	—	35	14
15	Cañuelas	1	5	3	7	10	10	6	4	3	1	7	5	—	62	15
16	Carlos Casares	1	8	38	72	51	51	72	55	23	24	40	19	2	456	16
17	Carlos Tejedor	4	6	19	29	23	32	40	26	30	24	56	35	—	324	17
18	Carmen de Areco	—	—	—	4	9	4	7	9	8	—	7	8	—	56	18
19	Caseros	3	1	5	13	11	22	36	27	20	12	48	35	—	233	19
20	Castelli	2	3	6	18	10	15	17	13	9	6	23	18	—	140	20
21	Colón	25	3	5	23	8	15	15	6	3	1	—	2	—	106	21
22	Coronel Dorrego	—	1	3	2	10	13	28	56	65	72	277	149	2	678	22
23	Coronel Pringles	—	1	9	41	16	34	51	65	55	61	219	130	—	682	23
24	Coronel Suárez	—	4	14	25	31	30	61	77	57	48	193	106	—	646	24
25	Chacabuco	4	3	11	31	20	26	23	23	11	11	16	14	—	193	25
26	Chascomús	3	1	14	19	22	25	40	40	47	30	82	47	—	370	26
27	Chivilcoy	—	3	8	38	36	49	56	51	23	10	41	17	—	332	27
28	Dolores	1	6	8	16	13	17	21	12	10	6	27	23	1	161	28
29	Esteban Echeverría	3	2	13	3	3	2	1	—	2	1	—	3	—	33	29
30	Exaltación de la Cruz	—	3	10	27	21	13	17	12	8	8	8	1	—	128	30

31	Florencio Varela	—	2	1	7	2	—	2	2	1	—	—	—	—	17	31
32	General Alvarado	1	—	2	2	5	3	5	4	2	2	16	12	—	54	32
33	General Alvear	1	2	9	26	13	28	28	27	14	13	27	26	—	214	33
34	General Arenales	—	3	1	7	3	10	16	4	5	1	7	4	—	61	34
35	General Belgrano	6	11	25	27	16	22	21	12	10	3	23	20	—	196	35
36	General Lamadrid	3	3	12	9	12	10	25	24	22	19	54	70	—	263	36
37	General Las Heras	—	1	5	2	3	2	1	2	4	2	3	1	—	26	37
38	General Lavalle	—	—	1	—	—	—	—	—	—	—	1	3	—	5	38
39	General Madariaga	2	3	19	27	12	12	3	6	1	1	6	14	—	106	39
40	General Paz	—	4	6	24	39	29	28	29	31	7	10	33	—	240	40
41	General Pinto	—	2	8	7	6	12	28	21	19	14	22	28	—	167	41
42	General Pueyrredón	—	—	5	9	3	11	11	9	5	9	31	15	1	109	42
43	General Rodríguez	1	1	4	16	3	5	13	6	5	1	7	2	—	64	43
44	General Sarmiento	—	1	7	6	1	1	1	—	1	—	—	—	—	18	44
45	General Uriburu	2	4	4	16	8	5	11	4	4	3	5	1	—	67	45
46	General Viamonte	—	3	8	11	15	20	23	31	26	24	36	12	—	209	46
47	General Villegas	1	3	15	8	15	35	42	49	43	21	65	25	—	322	47
48	González Chaves	—	1	—	12	11	23	46	73	60	48	215	95	5	589	48
49	Guaminí	—	2	6	20	19	27	30	58	47	36	98	45	—	388	49
50	Juárez	1	4	19	32	24	20	51	50	48	32	141	97	—	519	50
51	Junín	12	6	10	23	20	24	45	28	17	10	20	6	—	221	51
52	La Plata	1	2	8	4	5	3	4	—	1	1	3	2	—	34	52
53	Laprida	1	1	5	11	10	10	13	17	17	5	26	23	—	139	53
54	Las Conchas	3	2	1	3	—	1	—	1	—	—	—	2	—	13	54
55	Las Flores	4	2	20	52	59	69	86	80	40	34	97	44	—	587	55
56	Leandro N. Alem	1	2	8	20	21	22	24	20	9	6	12	5	—	150	56
57	Lincoln	7	13	27	84	80	68	92	49	37	24	52	39	—	572	57
58	Lobería	—	2	14	38	30	35	51	55	40	37	149	74	—	525	58
59	Lobos	6	8	41	87	42	27	51	40	12	11	20	15	—	360	59
60	Lomas de Zamora	—	—	—	—	—	1	—	—	—	—	—	1	—	2	60
61	Luján	—	1	4	15	15	20	20	5	3	4	6	7	—	100	61
62	Magdalena	3	6	21	29	15	9	20	20	16	4	25	19	—	187	62
63	Maipú	—	—	—	—	2	2	6	1	1	3	4	12	—	31	63
64	Marcelino Ugarte	—	1	1	7	4	6	5	6	4	7	3	2	—	46	64
65	Marcos Paz	—	—	1	2	1	—	—	1	—	—	1	1	—	7	65
66	Mar Chiquita	—	—	2	14	14	14	21	21	20	16	49	35	—	206	66
67	Matanza	1	—	2	2	1	1	1	1	1	—	—	—	—	10	67
68	Mercedes	3	9	12	22	13	14	23	7	7	5	17	12	—	144	68
69	Merlo	—	2	4	2	2	1	1	1	—	—	—	—	—	13	69
70	Monte	—	3	14	29	17	15	38	16	5	7	25	16	—	185	70
71	Moreno	—	2	—	3	—	1	1	3	1	—	1	—	—	12	71
72	Navarro	1	5	12	23	16	32	24	32	25	12	41	11	—	234	72
73	Necochea	3	2	5	21	17	34	42	88	53	78	281	142	—	766	73

EXPLOTACIONES CLASIFICADAS SEGUN EXTENSION TOTAL DEL CAMPO

TIPO DE EXPLOTACION: MIXTA

Provincia de Buenos Aires (Continuación)

N.° de orden	PARTIDOS Y DEPARTAMENTOS	NUMERO DE EXPLOTACIONES												No determinada	Total de Explotaciones	N.° de orden
		Hasta 5 hectáreas	Más de 5 y hasta 10	Más de 10 y hasta 25	Más de 25 y hasta 50	Más de 50 y hasta 75	Más de 75 y hasta 100	Más de 100 y hasta 150	Más de 150 y hasta 200	Más de 200 y hasta 250	Más de 250 y hasta 300	Más de 300 y hasta 625	Más de 625			
74	Nueve de Julio	7	9	34	109	75	94	112	84	57	31	73	32	—	717	74
75	Olavarría	—	1	14	35	29	56	63	64	46	48	111	96	1	564	75
76	Patagones	—	—	1	—	1	2	2	4	5	3	30	68	—	116	76
77	Pehuajó	—	2	20	54	43	89	82	75	45	24	102	56	—	592	77
78	Pellegrini	—	5	5	42	29	72	42	81	47	37	94	44	—	498	78
79	Pergamino	1	1	6	17	23	22	24	20	12	11	26	11	1	175	79
80	Pila	1	1	3	12	8	8	9	10	11	5	23	17	—	108	80
81	Pilar	—	1	16	29	7	8	11	5	0	4	2	5	—	94	81
82	Puán	2	1	5	15	5	26	38	107	63	97	279	92	—	730	82
83	Quilmes	2	1	1	1	—	—	2	—	—	—	—	—	—	7	83
84	Ramallo	1	1	4	6	4	7	6	4	3	2	1	3	—	42	84
85	Rauch	4	5	52	47	37	48	34	50	31	32	84	45	—	469	85
86	Rivadavia	—	4	14	9	8	33	21	34	21	16	41	24	—	225	86
87	Rojas	1	3	5	20	10	12	25	10	5	3	15	3	—	112	87
88	Roque Pérez	3	4	26	98	33	42	31	21	16	12	28	9	4	327	88
89	Saavedra	—	—	1	8	2	27	27	74	63	65	211	84	—	562	89
90	Saladillo	3	11	53	103	107	71	86	46	30	23	41	26	1	601	90
91	San Andrés de Giles	—	3	20	18	19	22	14	15	10	7	19	5	—	152	91
92	San Antonio de Areco	2	—	5	11	6	7	9	4	5	4	6	7	—	66	92
93	San Fernando	—	—	2	2	1	—	—	1	1	1	1	—	—	9	93
94	San Isidro	—	—	—	1	—	—	—	—	—	—	—	—	—	1	94
95	San Nicolás	—	1	2	6	9	16	11	10	1	4	1	1	1	63	95
96	San Pedro	4	3	10	14	4	4	13	4	2	3	7	4	—	72	96
97	San Vicente	—	1	5	7	2	3	1	—	1	2	—	—	—	22	97
98	Seis de Septiembre	—	—	1	—	—	—	—	—	—	—	—	—	—	1	98
99	Suipacha	—	—	1	11	3	7	13	14	9	5	28	10	—	101	99
100	Tandil	2	6	38	37	54	51	83	70	61	41	126	66	—	655	100
101	Tapalqué	—	—	18	31	19	33	28	34	21	15	78	59	—	336	101
102	Tordillo	—	—	—	3	—	1	—	—	—	—	1	1	—	6	102
103	Tornquist	—	—	6	1	5	11	23	41	31	39	167	105	—	429	103
104	Trenque Lauquen	3	6	7	37	15	57	49	56	26	30	83	71	—	440	104

105	Tres Arroyos	—	1	5	48	17	47	68	97	99	75	318	178	—	953	105
106	Vecino	—	—	7	4	4	2	6	7	3	3	19	23	—	78	106
107	Veinticinco de Mayo	2	11	24	73	85	53	67	80	41	29	86	43	—	594	107
108	Villarino	—	—	1	3	2	7	4	20	6	11	46	80	—	180	108

PROVINCIA DE CATAMARCA

1	**Totales**	64	57	113	88	41	38	32	22	16	10	35	72	12	600	1
2	Ambato	6	4	14	11	9	4	6	6	3	2	6	8	—	79	2
3	Ancasti	1	3	2	5	1	—	1	1	—	1	6	—	—	21	3
4	Andalgalá	—	—	2	1	2	4	4	2	3	1	4	12	—	35	4
5	Belén	3	9	11	13	6	1	6	2	3	2	2	9	—	67	5
6	Capayán	5	—	10	6	1	1	2	—	—	—	1	8	3	37	6
7	Capital	—	—	1	—	1	1	—	—	—	—	—	1	1	5	7
8	El Alto	11	5	10	5	1	4	—	—	—	—	2	2	—	40	8
9	Esquiú	—	—	—	1	—	1	2	—	1	—	—	—	—	5	9
10	La Paz	2	2	5	13	3	4	1	—	—	—	1	3	7	41	10
11	Paclín	7	7	14	7	6	4	2	2	3	—	2	5	1	60	11
12	Pomán	26	12	8	4	2	3	—	—	1	—	1	7	—	64	12
13	Santa María	3	8	12	6	2	1	2	4	—	1	2	6	—	47	13
14	Santa Rosa	—	3	9	3	—	4	4	—	1	2	3	4	—	33	14
15	Tinogasta	—	3	14	11	6	6	2	5	1	1	4	6	—	59	15
16	Valle Viejo	—	1	1	2	1	—	—	—	—	—	1	1	—	7	16

PROVINCIA DE CORDOBA

1	**Totales**	182	285	686	951	639	964	1.412	1.688	1.192	1.061	1.945	561	36	11.602	1
2	Calamuchita	4	8	26	38	21	26	29	25	11	16	26	10	—	240	2
3	Capital	—	1	8	14	4	4	4	—	—	—	2	—	—	37	3
4	Colón	4	14	71	20	25	15	22	17	9	7	24	10	1	239	4
5	Cruz del Eje	32	36	25	34	13	15	15	9	9	10	13	17	1	229	5
6	General Roca	1	2	10	21	11	38	58	104	72	56	227	58	—	658	6
7	Ischilín	5	3	33	41	17	22	18	16	5	10	12	17	1	200	7
8	Juárez Celman	3	4	19	42	27	54	91	137	69	77	182	71	2	778	8
9	Marcos Juárez	2	6	22	52	29	55	61	120	45	43	105	26	—	566	9
10	Minas	20	26	18	21	9	4	2	8	2	2	5	7	—	124	10
11	Pocho	10	15	24	39	9	13	15	10	2	4	17	5	1	164	11
12	Punilla	3	3	6	11	9	5	1	—	3	1	11	6	1	60	12
13	Río Cuarto	4	8	42	64	47	85	124	170	115	140	254	70	8	1.131	13

EXPLOTACIONES CLASIFICADAS SEGUN EXTENSION TOTAL DEL CAMPO

TIPO DE EXPLOTACION: MIXTA

Provincia de Cordoba (Continuación)

N.º de orden	DEPARTAMENTOS	NUMERO DE EXPLOTACIONES												No determinada	Total de Explotaciones	N.º de orden
		Hasta 5 hectáreas	Más de 5 y hasta 10	Más de 10 y hasta 25	Más de 25 y hasta 50	Más de 50 y hasta 75	Más de 75 y hasta 100	Más de 100 y hasta 150	Más de 150 y hasta 200	Más de 200 y hasta 250	Más de 250 y hasta 300	Más de 300 y hasta 625	Más de 625			
14	Río Primero	6	10	81	123	89	95	130	100	75	62	104	29	4	908	14
15	Río Seco	11	15	15	21	4	11	5	8	3	8	14	9	—	124	15
16	Río Segundo	6	3	27	39	31	46	61	66	53	50	66	5	2	455	16
17	San Alberto	25	37	61	59	25	24	21	19	6	15	12	13	—	317	17
18	San Javier	17	29	45	31	12	17	19	8	8	4	9	14	—	213	18
19	San Justo	1	11	25	57	82	187	458	558	450	359	384	36	7	2.615	19
20	Santa María	4	6	9	20	18	11	16	8	7	9	12	9	—	129	20
21	Sobremonte	—	—	2	1	1	2	1	1	2	—	2	2	—	14	21
22	Tercero Abajo	—	1	16	33	36	53	75	65	68	47	95	11	2	502	22
23	Tercero Arriba	12	13	16	34	27	36	45	51	59	40	87	12	1	433	23
24	Totoral	5	12	26	42	25	37	32	32	19	20	48	30	—	328	24
25	Tulumba	5	12	38	55	33	26	29	20	12	10	13	19	2	274	25
26	Unión	2	10	21	39	35	83	80	136	88	71	221	75	3	864	26

PROVINCIA DE CORRIENTES

1	**Totales**	**233**	**324**	**805**	**926**	**499**	**356**	**328**	**274**	**114**	**116**	**318**	**337**	**3**	**4.633**	1
2	Bella Vista	8	15	46	33	19	15	11	10	1	5	15	12	—	190	2
3	Berón de Astrada	21	13	8	8	1	—	3	—	—	—	2	1	—	57	3
4	Capital	26	43	67	40	16	10	4	5	2	4	7	1	—	225	4
5	Concepción	14	29	34	41	16	20	11	12	5	9	16	17	—	224	5
6	Curuzú Cuatiá	5	12	26	35	10	11	13	9	5	7	19	18	—	170	6
7	Empedrado	28	25	56	59	32	19	25	20	9	9	23	16	—	321	7
8	Esquina	20	28	57	53	23	18	17	20	11	8	25	26	—	306	8
9	General Paz	11	21	33	63	37	29	18	20	11	6	23	13	2	287	9
10	Goya	26	42	93	125	61	51	35	37	17	12	30	19	—	548	10
11	Itatí	1	2	6	8	3	—	—	1	—	1	3	4	—	29	11
12	Ituzaingó	—	1	11	41	14	11	8	9	2	6	6	19	—	128	12

13	Lavalle	5	8	37	40	27	16	15	9	3	2	19	8	—	189	13
14	Mburucuyá	32	16	32	18	9	8	13	3	3	5	6	19	—	164	14
15	Mercedes	1	5	5	21	12	10	9	11	6	—	10	18	—	108	15
16	Monte Caseros	2	6	42	61	47	22	16	9	2	3	3	5	—	218	16
17	Paso de los Libres	2	4	5	12	3	8	3	4	3	1	4	10	—	59	17
18	Saladas	20	10	15	25	18	16	26	5	4	7	13	13	—	172	18
19	San Cosme	3	7	25	42	19	14	11	13	2	3	7	7	—	153	19
20	San Luis del Palmar	6	10	60	71	48	26	21	35	12	9	17	22	—	337	20
21	San Martín	1	9	34	16	18	7	11	6	1	3	16	16	—	138	21
22	San Miguel	—	1	27	19	14	4	8	3	1	2	3	10	—	92	22
23	San Roque	1	5	24	46	30	30	25	14	6	7	23	23	—	234	23
24	Santo Tomé	—	3	35	35	18	7	11	11	4	3	12	34	1	174	24
25	Sauce	—	9	27	14	4	4	14	8	4	4	16	6	—	110	25

PROVINCIA DE ENTRE RIOS

1	**Totales**	**41**	**68**	**277**	**641**	**570**	**685**	**893**	**670**	**353**	**263**	**641**	**343**	**3**	**5.448**	1
2	Colón	1	5	30	122	112	125	121	71	26	14	23	8	1	659	2
3	Concordia	1	6	30	74	38	80	44	47	20	14	32	25	—	411	3
4	Diamante	2	4	27	26	34	38	58	48	28	15	19	7	1	307	4
5	Federación	—	—	13	53	38	38	43	15	5	3	10	8	—	226	5
6	Gualeguay	3	4	18	16	20	17	26	27	13	10	40	29	—	223	6
7	Gualeguaychú	3	3	11	27	21	32	58	64	40	56	104	62	—	481	7
8	La Paz	2	6	27	32	45	53	54	41	26	15	55	26	—	382	8
9	Nogoyá	5	2	12	38	28	39	72	61	36	29	51	33	—	406	9
10	Paraná	6	16	43	72	64	80	84	66	49	29	78	21	1	609	10
11	Rosario Tala	3	3	12	21	22	30	45	53	26	20	62	33	—	330	11
12	San José de Feliciano	2	6	10	28	20	12	22	8	4	1	21	10	—	144	12
13	Uruguay	4	3	13	61	66	64	86	62	23	18	36	20	—	456	13
14	Victoria	6	5	15	31	20	27	59	21	18	14	54	35	—	305	14
15	Villaguay	3	5	16	40	42	50	121	86	39	25	56	26	—	509	15

PROVINCIA DE JUJUY

1	**Totales**	**60**	**46**	**55**	**38**	**20**	**20**	**21**	**11**	**6**	**10**	**10**	**48**	**1**	**346**	1
2	Capital	1	1	5	3	—	2	2	—	—	5	5	7	—	31	2
3	Cochinoca	—	—	—	—	—	—	1	—	—	—	1	—	—	2	3
4	El Carmen	10	13	24	19	9	12	11	7	5	3	—	—	—	113	4
5	Gobernador Ovejero	1	—	—	1	—	—	—	1	—	—	—	6	—	9	5
6	Gobernador Tello	—	1	—	—	2	—	—	1	—	—	—	3	—	7	6

EXPLOTACIONES CLASIFICADAS SEGUN EXTENSION TOTAL DEL CAMPO

TIPO DE EXPLOTACION: MIXTA

Provincia de Jujuy (Continuación)

N.° de orden	DEPARTAMENTOS	NUMERO DE EXPLOTACIONES												No determinada	Total de Explotaciones	N.° de orden
		Hasta 5 hectáreas	Más de 5 y hasta 10	Más de 10 y hasta 25	Más de 25 y hasta 50	Más de 50 y hasta 75	Más de 75 y hasta 100	Más de 100 y hasta 150	Más de 150 y hasta 200	Más de 200 y hasta 250	Más de 250 y hasta 300	Más de 300 y hasta 625	Más de 625			
7	Humahuaca	8	19	9	2	—	—	—	—	—	—	—	1	—	39	7
8	Ledesma	—	—	—	—	—	—	—	—	—	—	—	3	—	3	8
9	San Antonio	12	5	10	7	9	5	7	—	1	2	3	10	1	72	9
10	San Pedro	1	—	1	2	—	—	—	—	—	—	1	10	—	15	10
11	Tilcara	26	6	5	3	—	1	—	2	—	—	—	8	—	51	11
12	Tumbaya	1	1	1	1	—	—	—	—	—	—	—	—	—	4	12

PROVINCIA DE LA RIOJA

1	**Totales**	78	100	108	100	20	33	25	31	6	17	25	40	3	586	1
2	Arauco	—	1	1	3	3	2	—	—	—	—	—	—	—	10	2
3	Belgrano	12	14	12	15	1	4	2	6	2	1	1	3	—	73	3
4	Capital	—	—	—	1	—	1	—	—	—	—	—	—	—	2	4
5	Castro Barros	—	—	1	—	—	—	1	—	—	—	—	1	—	3	5
6	Chilecito	—	—	—	2	—	—	—	—	—	—	1	—	—	3	6
7	Famatina	18	22	10	5	1	—	4	1	1	—	3	1	—	66	7
8	General Lavalle	2	—	—	1	1	1	1	1	1	1	1	1	—	11	8
9	Gobernador Gordillo	28	49	58	35	6	4	1	4	—	3	6	11	—	205	9
10	Independencia	—	—	—	—	—	—	—	—	—	—	—	1	—	1	10
11	Lamadrid	—	—	2	3	—	—	—	—	—	—	—	—	—	5	11
12	Ocampo	3	3	4	—	1	—	2	—	—	—	—	1	—	14	12
13	Pelagio B. Luna	—	—	1	—	1	1	1	—	—	—	—	—	—	4	13
14	Rivadavia	—	—	—	—	—	—	2	5	—	2	—	—	—	9	14
15	Roca	2	2	3	6	1	6	—	1	1	—	—	—	1	23	15
16	Sanagasta	4	3	—	1	1	—	—	—	—	—	—	—	—	9	16
17	San Martín	2	—	5	21	2	12	9	12	1	10	13	20	2	109	17
18	Sarmiento	2	3	9	6	2	2	1	1	—	—	—	1	—	27	18
19	Vélez Sársfield	5	3	2	1	—	—	1	—	—	—	—	—	—	12	19

PROVINCIA DE MENDOZA

1	**Totales**	2	5	12	9	2	4	1	3	3	4	5	23	—	73	1
2	General Alvear	—	3	4	1	—	1	—	—	—	—	—	1	—	10	2
3	Junín	—	—	—	—	—	—	—	—	—	1	2	—	—	3	3
4	Las Heras	—	—	—	—	—	—	—	—	—	—	—	2	—	2	4
5	Lavalle	—	—	1	1	1	1	—	1	1	—	1	1	—	8	5
6	Luján	—	—	—	—	—	—	—	1	—	1	—	3	—	5	6
7	Rivadavia	—	—	2	—	—	—	—	—	—	1	—	2	—	5	7
8	San Carlos	—	2	3	3	1	1	1	—	—	—	—	5	—	16	8
9	San Rafael	2	—	—	4	—	—	—	1	1	1	—	6	—	15	9
10	Tunuyán	—	—	2	—	—	1	—	—	1	—	2	2	—	8	10
11	Tupungato	—	—	—	—	—	—	—	—	—	—	—	1	—	1	11

PROVINCIA DE SALTA

1	**Totales**	114	113	81	58	29	45	45	40	23	27	77	205	3	860	1
2	Anta	—	2	5	3	—	3	2	2	—	1	7	28	—	53	2
3	Cachí	—	1	1	—	—	2	—	1	1	1	1	6	—	14	3
4	Cafayate	2	—	—	1	1	1	—	1	—	1	3	8	—	18	4
5	Caldera	—	—	1	—	—	2	2	—	—	1	2	5	—	13	5
6	Campo Santo	—	—	4	1	1	1	1	2	1	2	2	7	—	22	6
7	Candelaria	—	—	—	—	—	—	—	—	—	—	2	6	—	8	7
8	Capital	1	6	2	5	1	2	4	2	3	1	3	13	—	43	8
9	Cerrillos	—	1	1	4	8	3	4	2	3	2	8	11	—	47	9
10	Chicoana	—	—	—	1	1	1	2	3	—	3	5	8	—	24	10
11	Guachipas	6	5	7	7	3	2	1	—	2	1	4	4	—	42	11
12	Iruya	9	15	24	—	—	—	—	—	—	—	—	2	—	50	12
13	La Poma	—	—	—	—	—	—	—	—	—	—	—	1	—	1	13
14	La Viña	15	35	14	8	2	3	2	3	—	1	3	21	1	108	14
15	Metán	11	8	6	5	4	6	12	6	5	—	16	30	—	109	15
16	Molinos	47	18	2	5	2	—	—	1	—	1	1	5	—	82	16
17	Orán	5	7	4	4	1	1	2	3	6	4	—	—	1	38	17
18	Rivadavia	—	1	—	—	—	—	—	—	—	—	—	1	—	2	18
19	Rosario de la Frontera	8	7	6	6	—	7	4	7	1	6	10	21	—	83	19
20	Rosario de Lerma	1	5	2	4	5	6	6	6	1	1	7	18	1	63	20
21	San Carlos	—	—	1	4	—	4	3	1	—	1	3	10	—	27	21
22	Santa Victoria	9	2	1	—	—	1	—	—	—	—	—	—	—	13	22

EXPLOTACIONES CLASIFICADAS SEGUN EXTENSION TOTAL DEL CAMPO

TIPO DE EXPLOTACION: MIXTA

PROVINCIA DE SAN JUAN

N.° de orden	DEPARTAMENTOS	NUMERO DE EXPLOTACIONES												No determinada	Tota de Explotaciones	N.° de orden
		Hasta 5 hectáreas	Más de 5 y hasta 10	Más de 10 y hasta 25	Más de 25 y hasta 50	Más de 50 y hasta 75	Más de 75 y hasta 100	Más de 100 y hasta 150	Más de 150 y hasta 200	Más de 200 y hasta 250	Más de 250 y hasta 300	Más de 300 y hasta 625	Más de 625			
1	Totales	21	35	86	57	36	26	37	29	17	14	22	27	1	408	1
2	Albardón	1	3	2	2	—	1	—	—	—	—	1	1	—	11	2
3	Angaco Norte	2	—	8	3	4	4	—	—	4	2	—	—	—	27	3
4	Angaco Sud	—	—	—	—	—	3	—	2	2	2	1	1	—	11	4
5	Barrial	—	1	5	6	4	—	2	2	—	—	—	2	—	22	5
6	Calingasta	—	1	6	5	4	5	4	—	1	2	—	1	—	29	6
7	Caucete	—	—	—	1	—	—	1	4	—	—	4	4	—	14	7
8	Desamparados	—	—	—	1	—	—	—	—	—	—	—	—	—	1	8
9	Iglesia	—	3	14	10	6	4	10	—	1	5	2	4	—	59	9
10	Jachal	12	18	41	15	7	3	2	3	2	1	4	4	1	113	10
11	Nueve de Julio	—	3	3	—	1	—	3	3	1	—	1	3	—	18	11
12	Pocito	1	2	—	5	3	1	5	2	—	—	1	1	—	21	12
13	Rivadavia	—	—	—	2	—	—	—	—	—	—	—	—	—	2	13
14	Santa Lucía	—	1	1	—	—	—	—	—	—	—	1	—	—	3	14
15	Sarmiento	3	—	1	2	1	2	3	3	1	1	—	2	—	19	15
16	Trinidad	2	3	2	—	1	—	1	—	—	—	—	—	—	9	16
17	Ullún	—	—	—	—	—	—	—	—	—	—	1	1	—	2	17
18	Valle Fértil	—	—	—	—	—	—	—	1	—	—	—	—	—	1	18
19	Veinticinco de Mayo	—	—	3	4	3	3	6	8	3	—	4	2	—	36	19
20	Zonda	—	—	—	1	2	—	—	1	2	1	2	1	—	10	20

PROVINCIA DE SAN LUIS

1	Totales	27	37	136	180	102	146	144	131	78	75	291	250	3	1.600	1
2	Ayacucho	—	—	2	5	4	6	4	4	1	1	3	14	—	44	2
3	Belgrano	—	—	2	3	6	4	4	4	3	3	6	11	1	47	3

4	Capital	—	1	1	1	2	—	1	3	5	—	11	9	—	34	4
5	Chacabuco	7	10	38	39	27	39	31	28	14	15	57	47	—	352	5
6	Junín	11	12	31	29	26	18	15	13	8	5	20	15	—	203	6
7	Pedernera	1	—	5	16	7	16	22	17	16	20	84	77	1	282	7
8	Pringles	2	4	14	13	9	12	20	28	6	15	62	54	—	239	8
9	San Martín	6	10	43	74	21	51	47	34	25	16	48	23	1	399	9

PROVINCIA DE SANTA FE

1	**Totales**	**28**	**45**	**185**	**584**	**818**	**1.091**	**1.873**	**1.349**	**708**	**649**	**869**	**405**	**4**	**8.608**	**1**
2	Belgrano	—	—	—	3	2	3	6	9	8	13	16	9	—	69	2
3	Capital	—	1	8	15	27	40	52	20	16	15	13	14	—	221	3
4	Caseros	—	3	4	10	7	15	25	26	10	9	19	10	—	138	4
5	Castellanos	2	4	18	60	189	245	605	444	209	196	202	16	—	2.190	5
6	Constitución	—	—	5	17	13	18	28	15	6	2	6	4	—	114	6
7	Garay	—	3	11	19	15	12	5	8	6	4	7	10	—	100	7
8	General López	1	5	13	37	33	36	66	43	22	24	52	61	1	384	8
9	General Obligado	3	8	31	47	21	36	55	49	19	23	69	62	2	425	9
10	Iriondo	—	—	3	27	16	25	23	32	16	12	20	4	—	178	10
11	Las Colonias	1	3	45	247	340	375	446	268	122	95	117	26	—	2.085	11
12	Nueve de Julio	—	—	—	—	8	3	68	4	3	4	12	14	—	116	12
13	Rosario	2	3	11	20	12	15	38	22	15	14	12	5	—	169	13
14	San Cristóbal	—	1	5	18	59	125	188	192	112	110	134	62	—	1.006	14
15	San Javier	3	4	9	20	11	11	20	16	16	11	42	38	1	202	15
16	San Jerónimo	1	2	6	15	31	34	49	34	22	9	26	12	—	241	16
17	San Justo	—	1	—	7	9	27	72	33	34	32	41	30	—	286	17
18	San Lorenzo	13	3	7	7	17	15	16	19	5	4	—	—	—	106	18
19	San Martín	1	1	6	11	14	49	105	105	65	67	63	12	—	499	19
20	Vera	1	3	3	4	4	7	6	10	2	5	18	16	—	79	20

PROVINCIA DE SANTIAGO DEL ESTERO

1	**Totales**	**70**	**87**	**180**	**169**	**54**	**100**	**95**	**132**	**81**	**84**	**152**	**196**	**9**	**1.409**	**1**
2	Aguirre	—	1	—	3	—	—	2	1	1	7	4	4	—	23	2
3	Atamisqui	—	—	—	—	—	—	—	1	—	—	1	3	—	5	3
4	Avellaneda	10	9	14	8	—	8	6	9	11	1	9	7	—	92	4
5	Bartolomé Mitre	—	—	—	—	—	—	—	1	—	1	1	2	—	5	5
6	Belgrano	—	—	2	1	4	1	7	10	14	10	16	11	—	76	6
7	Capital	11	13	15	8	7	2	7	2	—	2	5	12	—	84	7
8	Carlos Pellegrini	—	—	—	3	2	2	2	2	3	1	3	1	—	19	8

EXPLOTACIONES CLASIFICADAS SEGUN EXTENSION TOTAL DEL CAMPO

TIPO DE EXPLOTACION: MIXTA

Provincia de Santiago del Estero (Continuación)

N° de orden	DEPARTAMENTOS	NUMERO DE EXPLOTACIONES												No determinada	Total de Explotaciones	N° de orden
		Hasta 5 hectáreas	Más de 5 y hasta 10	Más de 10 y hasta 25	Más de 25 y hasta 50	Más de 50 y hasta 75	Más de 75 y hasta 100	Más de 100 y hasta 150	Más de 150 y hasta 200	Más de 200 y hasta 250	Más de 250 y hasta 300	Más de 300 y hasta 625	Más de 625			
9	Copo	—	—	—	—	3	1	2	4	—	1	—	3	—	14	9
10	Choya	—	1	2	5	2	—	5	3	2	3	2	9	—	34	10
11	Figueroa	—	1	5	9	3	2	1	2	—	—	1	3	1	28	11
12	Giménez	—	1	5	11	5	7	4	2	2	3	11	15	—	66	12
13	Guasayán	2	2	13	9	6	3	1	2	—	—	5	15	—	58	13
14	La Banda	9	11	14	15	2	14	6	5	1	2	10	4	—	93	14
15	Loreto	1	4	5	2	—	10	—	2	—	2	2	6	—	34	15
16	Mariano Moreno	1	—	4	1	—	2	3	—	—	1	3	10	—	25	16
17	Matará	—	1	1	—	—	1	2	4	3	1	12	16	—	41	17
18	Ojo de Agua	—	2	4	8	1	3	2	2	5	6	5	3	—	41	18
19	Quebrachos	—	—	9	6	3	2	1	1	—	—	1	1	—	24	19
20	Río Hondo	11	11	36	26	1	2	7	1	1	1	4	4	1	106	20
21	Rivadavia	—	—	—	2	1	9	13	46	27	21	33	7	—	159	21
22	Robles	10	10	18	27	4	9	6	3	2	1	7	4	—	101	22
23	Salavina	4	3	4	4	1	2	1	1	1	1	1	5	—	28	23
24	San Martín	—	—	—	1	1	2	1	1	—	1	2	5	—	14	24
25	Sarmiento	6	6	4	2	3	2	4	5	—	2	4	7	6	51	25
26	Silípica	4	5	3	2	2	2	3	1	1	3	2	7	—	35	26
27	Veintiocho de Marzo	1	6	22	16	3	14	9	21	7	13	8	32	1	153	27

PROVINCIA DE TUCUMAN

1	**Totales**	81	120	259	265	116	88	69	55	31	32	78	119	1	1.314	1
2	Burruyacú	1	3	9	32	10	12	7	6	5	4	8	28	—	125	2
3	Capital	13	10	20	8	4	—	3	—	1	1	2	3	—	65	3
4	Cruz Alta	10	6	9	15	7	5	2	4	2	2	7	6	—	75	4
5	Chicligasta	5	34	55	43	16	15	13	4	7	3	8	8	—	211	5
6	Famaillá	—	2	1	3	—	—	1	—	1	2	4	4	—	18	6
7	Graneros	1	5	16	16	12	9	4	5	3	7	15	22	—	115	7
8	Leales	9	29	62	71	33	20	19	16	6	6	15	7	1	294	8

9	Monteros	5	9	28	33	13	7	4	7	2	2	2	4	—	116	9
10	Río Chico	3	6	22	14	10	11	8	4	3	3	5	4	—	93	10
11	Taff	33	10	24	11	3	4	—	1	1	—	3	8	—	98	11
12	Trancas	1	6	13	19	8	5	8	8	—	2	9	25	—	104	12

TERRITORIO DEL CHACO

1	**Totales**	18	21	70	151	47	181	66	75	25	29	119	173	4	979	1
2	Bermejo	7	2	8	11	4	9	2	2	1	3	26	7	—	82	2
3	Campo del Cielo	1	1	9	23	2	57	6	12	3	2	5	19	—	140	3
4	Martínez de Hoz	6	5	12	10	3	10	11	3	—	2	7	26	—	95	4
5	Napalpi	3	8	14	32	13	48	15	31	11	8	34	44	—	261	5
6	Resistencia	—	1	21	35	15	26	21	18	6	8	19	34	—	204	6
7	Río Teuco	—	—	1	12	1	18	1	5	1	4	10	12	—	65	7
8	Tapenaga	—	3	3	10	2	6	2	3	1	—	9	9	1	49	8
9	Tobas	1	1	2	18	7	7	8	1	2	2	9	22	3	83	9

TERRITORIO DEL CHUBUT

1	**Totales**	2	13	49	94	30	43	15	32	5	19	52	49	1	404	1
2	Cushamen	1	7	15	29	4	12	5	6	2	12	25	16	—	134	2
3	Escalante	—	—	—	—	—	1	—	—	—	—	1	—	—	2	3
4	Futaleufú	—	2	7	22	13	8	5	18	1	4	18	17	—	115	4
5	Gaimán	1	—	15	22	9	8	3	2	—	—	—	—	—	60	5
6	Languiñeo	—	—	—	1	—	—	—	4	1	3	7	8	—	24	6
7	Rawson	—	3	11	18	2	7	—	2	1	—	—	—	—	44	7
8	Sarmiento	—	—	—	2	2	7	2	—	—	—	1	—	—	14	8
9	Tehuelches	—	—	—	—	—	—	—	—	—	—	—	2	1	3	9
10	Telsen	—	1	1	—	—	—	—	—	—	—	—	6	—	8	10

TERRITORIO DE FORMOSA

1	**Totales**	28	33	36	36	15	45	15	12	8	9	34	174	2	447	1
2	Bermejo	—	—	—	—	—	—	—	—	—	—	2	2	—	4	2
3	Formosa	—	—	—	—	—	1	1	1	—	—	1	2	—	6	3
4	Laishi	8	5	5	3	3	7	3	6	3	3	4	31	1	82	4
5	Matacos	—	—	—	—	—	—	—	—	—	—	—	1	—	1	5

EXPLOTACIONES CLASIFICADAS SEGUN EXTENSION TOTAL DEL CAMPO

TIPO DE EXPLOTACION: MIXTA

Territorio de Formosa (Continuación)

N.° de orden	DEPARTAMENTOS	NUMERO DE EXPLOTACIONES												No determinada	Total de Explotaciones	N.° de orden
		Hasta 5 hectáreas	Más de 5 y hasta 10	Más de 10 y hasta 25	Más de 25 y hasta 50	Más de 50 y hasta 75	Más de 75 y hasta 100	Más de 100 y hasta 150	Más de 150 y hasta 200	Más de 200 y hasta 250	Más de 250 y hasta 300	Más de 300 y hasta 625	Más de 625			
6	Patiño	2	6	15	5	3	19	—	—	1	—	6	32	—	89	6
7	Pilagás	12	15	4	11	6	10	6	1	2	4	12	36	1	120	7
8	Pilcomayo	1	3	2	4	—	1	2	1	2	—	3	4	—	23	8
9	Piraré	5	4	10	13	3	5	3	3	—	2	6	65	—	119	9
10	Ramón Lista	—	—	—	—	—	2	—	—	—	—	—	1	—	3	10

TERRITORIO DE LA PAMPA

1	**Totales**	**1**	**15**	**42**	**109**	**84**	**261**	**325**	**463**	**280**	**351**	**799**	**307**	**1**	**3.038**	**1**
2	Atreucó	—	1	2	8	5	11	23	29	15	16	53	14	1	178	2
3	Caleu Caleu	—	—	—	—	—	—	—	1	1	2	—	10	—	14	3
4	Capital	—	1	5	17	13	13	16	27	19	14	48	30	—	203	4
5	Catriló	—	1	—	1	3	9	7	22	7	5	29	9	—	93	5
6	Conhello	—	1	2	8	7	33	34	77	37	57	148	49	—	453	6
7	Chapaleufú	—	1	—	2	3	5	8	11	6	12	31	11	—	90	7
8	Chicalcó	—	—	—	—	—	—	—	—	—	—	—	1	—	1	8
9	Guatraché	—	—	2	4	3	26	22	30	13	13	54	37	—	204	9
10	Hucal	—	—	1	1	—	4	69	21	16	13	40	20	—	185	10
11	Loventuel	—	—	1	2	—	8	2	2	1	1	5	5	—	27	11
12	Maracó	—	1	1	7	2	8	14	19	11	24	42	8	—	137	12
13	Puelén	—	1	1	—	—	—	1	—	—	—	—	—	—	3	13
14	Quemú Quemú	—	5	14	30	30	52	46	62	28	25	72	22	—	386	14
15	Rancul	1	1	7	7	2	15	26	22	44	63	117	33	—	338	15
16	Realicó	—	1	6	12	11	37	37	51	43	37	72	14	—	321	16
17	Toay	—	—	—	3	1	6	3	11	5	12	31	15	—	87	17
18	Trenel	—	—	—	5	1	24	13	63	34	50	31	6	—	227	18
19	Utracán	—	1	—	2	3	10	4	15	—	7	26	23	—	91	19

TERRITORIO DE LOS ANDES

1	**Totales**	—	—	—	1	—	1	1	1	—	—	1	8	—	13	1
2	Antofagasta de la Sierra	—	—	—	—	—	—	—	—	—	—	—	1	—	1	2
3	Pastos Grandes	—	—	—	—	—	—	1	—	—	—	—	—	—	1	3
4	San Antonio de los Cobres	—	—	—	1	—	1	—	—	—	—	—	1	—	3	4
5	Susques	—	—	—	—	—	—	—	1	—	—	1	6	—	8	5

TERRITORIO DE MISIONES

1	**Totales**	42	64	532	403	117	59	33	14	13	5	17	20	1	1.320	1
2	Apóstoles	6	7	64	94	25	16	5	2	2	—	4	3	—	228	2
3	Cainguas	2	6	45	54	12	6	4	1	3	1	2	—	1	137	3
4	Candelaria	7	9	114	88	38	16	8	2	—	—	—	3	—	285	4
5	Concepción	3	2	75	36	16	6	6	1	3	—	1	1	—	150	5
6	Frontera	—	—	—	6	—	—	1	—	—	1	2	—		10	6
7	Guaraní	—	—	16	6	2	2	—	—	—	—	—	—	—	26	7
8	Iguazú	4	7	46	39	7	—	2	1	—	—	1	—	—	107	8
9	Posadas	4	5	8	5	3	3	2	3	2	1	4	10	—	50	9
10	San Ignacio	6	2	14	14	1	3	2	1	1	1	—	1	—	46	10
11	San Javier	10	20	133	37	6	4	—	2	2	1	3	1	—	219	11
12	San Pedro	—	6	17	24	7	3	3	1	—	—	—	1	—	62	12

TERRITORIO DE NEUQUEN

1	**Totales**	16	14	28	23	4	21	13	14	5	7	24	52	3	224	1
2	Aluminé	—	—	—	—	—	2	—	1	—	1	1	—	—	5	2
3	Añelo	—	—	—	—	—	—	—	—	—	—	—	1	—	1	3
4	Catán Lil	—	—	—	—	—	—	—	—	—	—	—	1	—	1	4
5	Collón Curá	—	—	—	1	—	—	—	—	—	—	1	1	—	3	5
6	Confluencia	—	3	—	—	—	—	—	1	1	—	—	1	—	6	6
7	Chos Malal	1	2	6	4	—	6	1	1	2	—	3	9	—	35	7
8	Huiliches	—	—	—	—	—	—	—	—	—	—	—	1	—	1	8
9	Lacar	—	—	5	1	2	4	4	—	1	—	1	2	1	21	9
10	Loncopué	2	1	2	3	—	2	6	7	—	5	5	7	—	40	10

EXPLOTACIONES CLASIFICADAS SEGUN EXTENSION TOTAL DEL CAMPO

TIPO DE EXPLOTACION: MIXTA

Territorio de Neuquen (Continuación)

N.° de orden	DEPARTAMENTOS	NUMERO DE EXPLOTACIONES												No determinada	Total de Explotaciones	N.° de orden
		Hasta 5 hectáreas	Más de 5 y hasta 10	Más de 10 y hasta 25	Más de 25 y hasta 50	Más de 50 y hasta 75	Más de 75 y hasta 100	Más de 100 y hasta 150	Más de 150 y hasta 200	Más de 200 y hasta 250	Más de 250 y hasta 300	Más de 300 y hasta 625	Más de 625			
11	Los Lagos	—	—	3	1	—	—	—	—	—	—	—	1	—	5	11
12	Minas	—	—	—	—	—	—	—	—	—	—	—	1	—	1	12
13	Ñorquin	7	6	9	12	2	5	1	2	—	—	5	6	1	56	13
14	Pehuenches	—	—	—	—	—	—	—	—	—	—	—	1	—	1	14
15	Picunches	6	2	2	—	—	1	—	—	1	—	6	14	—	32	15
16	Picún Leufú	—	—	1	1	—	—	1	—	—	—	1	4	1	9	16
17	Zapala	—	—	—	—	—	1	—	2	—	1	1	2	—	7	17

TERRITORIO DE RIO NEGRO

1	**Totales**	**6**	**10**	**27**	**33**	**17**	**63**	**20**	**26**	**7**	**13**	**41**	**72**	**2**	**337**	1
2	Adolfo Alsina	—	1	2	1	3	6	3	3	2	5	7	21	—	54	2
3	Avellaneda	3	2	—	4	2	29	10	8	2	3	1	4	—	68	3
4	Bariloche	—	1	6	15	—	8	2	6	1	2	13	12	1	67	4
5	El Cuy	—	—	1	—	1	1	2	1	—	—	1	—	—	7	5
6	General Conesa	—	—	—	1	5	3	1	4	—	—	2	6	—	22	6
7	General Roca	—	1	11	12	5	12	1	3	1	2	1	2	—	51	7
8	Nueve de Julio	3	1	—	—	—	—	—	—	—	—	1	3	—	8	8
9	Ñorquincó	—	—	—	—	—	—	—	—	—	—	1	2	—	3	9
10	Pichi Mahuida	—	1	1	—	—	—	1	—	—	—	—	1	—	4	10
11	Pilcaniyen	—	2	5	—	1	4	—	1	1	1	10	13	1	39	11
12	San Antonio	—	1	—	—	—	—	—	—	—	—	—	1	—	2	12
13	Valcheta	—	—	1	—	—	—	—	—	—	—	4	2	—	7	13
14	Veinticinco de Mayo	—	—	—	—	—	—	—	—	—	—	—	5	—	5	14

TERRITORIO DE SANTA CRUZ

1	**Totales**	—	1	1	—	3	2	1	1	—	—	—	3	—	12	1
2	Deseado	—	—	—	—	2	—	1	1	—	—	—	—	—	4	2
3	Guer Aike	—	—	—	—	—	1	—	—	—	—	—	—	—	1	3
4	Dago Buenos Aires	—	—	1	—	1	—	—	—	—	—	—	1	—	3	4
5	Magallanes	—	—	—	—	—	—	—	—	—	—	—	1	—	1	5
6	Río Chico	—	1	—	—	—	1	—	—	—	—	—	1	—	3	6

TERRITORIO DE TIERRA DEL FUEGO

1	**Totales**	—	—	—	—	—	—	1	—	—	—	—	3	—	4	1
2	Ushuaia	—	—	—	—	—	—	1	—	—	—	—	3	—	4	2

EXPLOTACIONES CLASIFICADAS SEGUN EXTENSION TOTAL DEL CAMPO

TIPO DE EXPLOTACION: NO DETERMINADA

N.º de orden	PROVINCIAS Y TERRITORIOS	NUMERO DE EXPLOTACIONES															No determinada	Total de Explotaciones	N.º de orden
		Hasta 5 hectáreas	Más de 5 y hasta 10	Más de 10 y hasta 25	Más de 25 y hasta 50	Más de 50 y hasta 75	Más de 75 y hasta 100	Más de 100 y hasta 150	Más de 150 y hasta 200	Más de 200 y hasta 250	Más de 250 y hasta 300	Más de 300 y hasta 625	Más de 625 y hasta 1.250	Más de 1.250 y hasta 2.500	Más de 2.500 y hasta 5.000	Más de 5.000			
1	**Totales de la República**	10.721	4.621	4.737	2.969	813	1.074	586	449	159	192	494	343	266	129	638	16.166	44.357	1
	PROVINCIAS																		
2	Buenos Aires	381	218	333	237	66	65	58	50	11	14	39	13	11	6	1	40	1.543	2
3	Catamarca	794	375	314	199	39	48	31	7	4	6	9	5	7	—	1	658	2.497	3
4	Córdoba	279	181	381	265	86	89	71	63	21	15	47	18	16	5	5	159	1.701	4
5	Corrientes	647	380	413	146	49	34	14	12	5	7	14	12	12	5	8	24	1.782	5
6	Entre Ríos	490	193	208	210	73	65	50	21	13	10	12	9	14	3	4	91	1.466	6
7	Jujuy	1.031	328	260	177	51	62	35	18	9	6	12	3	6	1	2	1.502	3.503	7
8	La Rioja	446	215	156	65	11	13	5	7	3	5	6	2	—	2	3	642	1.581	8
9	Mendoza	194	59	72	22	8	1	3	4	3	5	3	8	7	2	7	229	627	9
10	Salta	2.276	540	336	162	26	34	12	17	3	—	6	7	9	6	6	1.750	5.190	10
11	San Juan	84	26	22	10	9	6	1	4	—	—	4	2	2	—	1	3	174	11
12	San Luis	234	120	189	162	62	61	35	34	11	11	26	8	11	2	5	379	1.350	12
13	Santa Fe	351	117	134	116	71	62	54	25	5	5	10	8	14	10	489	—	1.471	13
14	Santiago del Estero	1.826	838	715	408	111	129	97	46	28	33	90	46	24	18	22	5.691	10.122	14
15	Tucumán	983	514	372	154	28	21	11	10	3	8	2	3	1	1	4	181	2.296	15
	TERRITORIOS																		
16	Chaco	147	200	307	303	56	193	30	20	7	6	9	7	4	—	3	539	1.831	16
17	Chubut	49	36	48	60	11	17	7	3	11	2	55	98	36	39	14	645	1.131	17
18	Formosa	262	122	115	46	3	29	2	6	2	3	7	6	6	2	40	840	1.491	18
19	La Pampa	27	27	96	86	28	60	40	28	9	14	44	21	27	9	5	121	642	19
20	Los Andes	2	2	1	1	1	1	—	6	—	2	8	9	10	9	3	—	55	20
21	Misiones	77	32	182	54	7	4	1	1	—	—	—	—	—	—	1	112	471	21
22	Neuquén	86	73	52	53	8	35	22	40	7	32	49	25	18	2	3	2.237	2.742	22
23	Río Negro	37	17	25	29	5	42	4	26	3	8	38	32	26	4	3	306	605	23
24	Santa Cruz	12	4	4	2	2	2	1	—	—	—	4	1	1	2	7	17	59	24
25	Tierra del Fuego	6	4	2	2	2	1	2	1	1	—	—	—	4	1	1	—	27	25

PROVINCIA DE BUENOS AIRES

N.º de orden	PARTIDOS	NUMERO DE EXPLOTACIONES															No determinada	Total de Explotaciones	N.º de orden
		Hasta 5 Hectáreas	Más de 5 y hasta 10	Más de 10 y hasta 25	Más de 25 y hasta 50	Más de 50 y hasta 75	Más de 75 y hasta 100	Más de 100 y hasta 150	Más de 150 y hasta 200	Más de 200 y hasta 250	Más de 250 y hasta 300	Más de 300 y hasta 625	Más de 625 y hasta 1.250	Más de 1.250 y hasta 2.500	Más de 2.500 y hasta 5.000	Más de 5.000			
1	**Totales**	381	218	333	237	66	65	58	50	11	14	39	13	11	6	1	40	1.543	1
2	Adolfo Alsina	—	2	9	4	2	2	2	2	—	—	1	—	—	—	—	—	24	2
3	Alberti	—	—	—	1	—	—	—	—	—	—	—	—	—	—	—	—	1	3
4	Almirante Brown	2	1	1	1	—	—	1	—	—	—	—	—	—	—	—	—	6	4
5	Ayacucho	4	—	4	3	—	—	1	1	—	—	1	—	—	—	—	—	14	5
6	Azul	3	6	5	5	1	2	1	2	—	—	—	—	—	—	—	1	26	6
7	Bahía Blanca	1	3	—	—	—	—	—	1	—	—	1	—	—	—	—	2	8	7
8	Balcarce	14	9	4	2	2	2	—	—	—	—	1	1	—	—	—	2	37	8
9	Baradero	8	1	5	3	—	1	—	1	—	—	1	—	—	—	—	10	30	9
10	Bartolomé Mitre	7	—	3	2	—	1	—	—	—	—	—	—	—	—	—	—	13	10
11	Bolívar	9	4	12	—	2	3	2	—	—	—	—	—	—	—	—	—	32	11
12	Bragado	3	1	1	1	—	—	—	—	—	—	—	—	—	—	—	—	6	12
13	Brandsen	1	—	2	1	—	—	1	—	—	—	—	—	—	—	—	—	5	13
14	Campana	—	—	2	1	—	1	—	—	—	—	—	—	—	—	—	—	4	14
15	Cañuelas	2	—	6	6	1	—	1	2	1	—	—	—	1	—	—	—	20	15
16	Carlos Casares	4	1	3	1	—	—	1	—	—	—	1	—	—	—	—	—	11	16
17	Carlos Tejedor	6	8	12	4	1	1	1	—	—	—	—	—	—	—	—	—	33	17
18	Carmen de Areco	1	—	—	—	1	—	1	—	—	—	1	—	—	—	—	—	4	18
19	Caseros	1	—	3	1	—	1	1	—	—	—	—	—	—	—	—	—	7	19
20	Castelli	2	2	—	1	1	1	—	—	—	—	1	—	—	—	—	—	8	20
21	Colón	8	—	—	1	1	1	—	1	—	—	—	—	—	—	—	—	12	21
22	Coronel Dorrego	—	—	—	1	—	1	—	—	—	—	2	—	—	—	—	—	4	22
23	Coronel Pringles	1	2	1	6	—	—	2	3	1	1	—	—	—	—	—	—	17	23
24	Coronel Suárez	—	1	6	2	1	2	1	2	—	2	1	—	—	—	—	—	18	24
25	Chacabuco	21	4	—	5	1	—	—	—	—	—	1	—	—	—	—	5	37	25
26	Chascomús	1	2	1	3	1	2	1	—	—	—	2	—	—	—	—	—	13	26
27	Chivilcoy	3	1	4	5	—	1	—	—	—	2	—	—	—	—	—	—	16	27
28	Dolores	—	—	1	—	—	—	—	—	—	—	—	1	—	—	—	—	2	28
29	Esteban Echeverría	6	2	4	—	—	2	—	1	—	—	—	—	—	—	—	—	15	29
30	Exaltación de la Cruz	6	6	2	4	2	—	2	1	—	—	—	—	—	—	—	—	23	30

EXPLOTACIONES CLASIFICADAS SEGUN EXTENSION TOTAL DEL CAMPO

TIPO DE EXPLOTACION: NO DETERMINADA

Provincia de Buenos Aires (Continuación)

N.° de orden	PARTIDOS	NUMERO DE EXPLOTACIONES																	N.° de orden
		Hasta 5 Hectáreas	Más de 5 y hasta 10	Más de 10 y hasta 25	Más de 25 y hasta 50	Más de 50 y hasta 75	Más de 75 y hasta 100	Más de 100 y hasta 150	Más de 150 y hasta 200	Más de 200 y hasta 250	Más de 250 y hasta 300	Más de 300 y hasta 625	Más de 625 y hasta 1.250	Más de 1.250 hasta 2.500	Más de 2.500 hasta 5.000	Más de 5.000	No determinada	Total de Explotaciones	
31	Florencio Varela	2	1	5	1	—	—	—	—	—	—	—	—	—	—	—	—	9	31
32	General Alvarado	1	1	—	—	—	—	1	—	—	—	—	—	—	—	—	—	3	32
33	General Alvear	1	—	1	1	1	—	2	—	—	—	1	—	1	1	—	3	12	33
34	General Arenales	—	—	2	—	1	1	—	—	—	—	1	—	—	—	—	—	5	34
35	General Belgrano	6	3	1	4	1	2	—	1	—	—	1	—	—	—	—	—	19	35
36	General Lamadrid	3	—	3	3	2	—	1	1	—	—	—	1	1	—	—	—	15	36
37	General Las Heras	1	3	1	—	—	1	1	—	—	—	—	—	—	—	—	—	7	37
38	General Lavalle	—	—	—	—	—	—	—	1	—	—	—	—	—	—	—	—	1	38
39	General Madariaga	6	—	1	1	1	1	—	—	1	—	—	—	—	—	—	2	13	39
40	General Paz	1	2	1	—	—	—	—	—	—	—	—	—	—	—	—	—	4	40
41	General Pinto	—	1	3	1	1	2	1	—	—	—	—	—	1	—	—	—	10	41
42	General Pueyrredón	1	—	—	1	—	—	—	—	—	—	—	—	—	—	—	—	2	42
43	General Rodríguez	3	1	—	—	—	—	—	1	—	—	—	—	—	—	—	—	5	42
44	General San Martín	—	1	—	—	—	—	—	—	—	—	—	—	—	—	—	—	1	44
45	General Sarmiento	10	1	4	3	—	—	—	—	—	—	—	—	—	—	—	—	18	45
46	General Uriburu	10	2	3	5	—	1	—	—	—	—	—	—	—	—	—	—	21	46
47	General Viamonte	2	4	9	9	4	1	1	1	—	—	—	—	—	—	—	—	31	47
48	General Villegas	4	10	13	7	1	3	1	—	—	—	—	—	—	—	—	—	39	48
49	González Chaves	2	1	—	—	1	—	1	—	—	—	—	—	—	—	—	1	6	49
50	Guaminí	3	4	3	1	—	1	—	1	1	—	—	—	—	—	—	—	14	50
51	Juárez	—	1	1	—	—	—	1	—	—	—	1	1	—	—	—	—	5	51
52	Junín	4	7	4	3	1	—	—	1	—	1	—	—	1	—	—	—	22	52
53	La Plata	—	1	2	2	—	—	2	2	—	—	—	—	—	—	—	—	9	53
54	Laprida	—	2	—	1	—	—	—	—	1	1	1	—	—	—	—	—	6	54
55	Las Conchas	9	3	4	—	—	—	—	—	—	—	—	—	—	—	—	2	18	55
56	Las Flores	1	3	1	—	1	—	2	2	—	—	—	1	—	—	—	—	11	56
57	Leandro N. Alem	2	—	2	1	—	—	1	1	—	—	—	—	—	—	—	—	7	57
58	Lincoln	15	6	16	11	4	3	3	—	—	—	—	—	—	—	—	1	59	58
59	Lobería	6	4	7	2	—	—	1	—	—	—	—	—	—	1	1	—	22	59
60	Lobos	13	10	6	8	3	—	2	2	—	—	1	—	—	—	—	—	45	60
61	Luján	4	4	7	—	1	1	—	—	—	—	—	—	—	—	—	—	17	61

62	Magdalena	6	3	7	3	4	—	1	1	1	—	—	1	—	—	—	—	27	62
63	Maipú	—	—	—	2	—	1	—	—	1	—	—	—	—	—	—	—	4	63
64	Marcelino Ugarte	—	1	2	1	—	—	—	—	1	—	—	—	—	—	—	—	5	64
65	Marcos Paz	2	—	2	—	—	1	—	—	—	—	—	—	—	—	—	—	5	65
66	Mar Chiquita	—	—	1**	4	—	—	—	—	—	—	—	—	—	—	—	—	5	66
67	Matanza	1	—	—	1	1	—	—	—	—	—	—	—	—	—	—	—	3	67
68	Mercedes	16	14	8	1	—	—	—	—	—	—	—	—	—	—	—	1	40	68
69	Merlo	3	1	4	1	—	—	—	—	—	—	—	—	—	—	—	—	9	69
70	Monte	—	2	3	5	1	1	2	—	—	—	—	—	—	—	—	—	14	70
71	Moreno	—	—	1	—	—	—	—	—	—	—	—	—	—	—	—	—	1	71
72	Navarro	3	—	6	3	—	—	1	—	—	1	—	—	—	—	—	—	14	72
73	Necochea	7	—	1	2	—	—	—	—	—	—	—	—	—	—	—	—	10	73
74	Nueve de Julio	10	—	1	4	3	—	2	—	—	—	—	—	—	—	—	2	22	74
75	Olavarría	—	2	7	7	2	1	—	1	2	1	2	1	1	—	—	—	27	75
76	Patagones	2	—	—	—	—	—	2	—	—	—	—	—	1	—	—	—	5	76
77	Pehuajó	12	7	11	4	1	2	—	—	—	—	—	—	—	1	—	—	38	77
78	Pellegrini	4	7	10	5	—	—	1	1	—	—	—	—	—	—	—	—	28	78
79	Pergamino	3	1	—	2	—	—	1	1	—	—	—	—	—	—	—	—	8	79
80	Pila	3	—	1	—	—	—	—	1	—	—	—	—	—	—	—	—	5	80
81	Pilar	—	1	1	1	—	—	—	—	—	—	—	—	—	—	—	—	3	81
82	Puán	2	2	—	3	—	1	—	1	—	1	1	1	—	—	—	1	13	82
83	Quilmes	2	1	1	—	—	—	—	—	—	—	—	—	—	—	—	—	4	83
84	Ramallo	5	—	4	2	3	—	—	—	—	—	—	1	—	—	—	—	15	84
85	Rauch	2	1	1	1	—	—	—	1	—	—	1	—	—	—	—	—	7	85
86	Rivadavia	—	—	5	1	1	1	1	—	—	—	—	—	—	—	—	—	9	86
87	Rojas	11	1	2	2	—	—	1	—	—	—	2	—	—	—	—	—	19	87
88	Roque Pérez	4	1	4	1	1	—	—	—	1	—	—	—	—	—	—	1	13	88
89	Saavedra	1	1	—	—	—	1	—	1	—	—	2	—	2	—	—	—	8	89
90	Saladillo	10	3	9	1	1	—	—	—	—	—	1	—	—	—	—	1	26	90
91	San Andrés de Giles	1	1	5	1	—	—	2	—	—	—	—	—	—	—	—	—	10	91
92	San Antonio de Areco	2	2	3	2	—	1	—	—	—	—	—	—	—	—	—	—	10	92
93	San Fernando	2	1	—	—	—	—	—	—	—	—	—	—	—	—	—	—	3	93
94	San Nicolás	14	—	3	4	1	—	—	—	—	—	—	—	—	—	—	1	23	94
95	San Pedro	5	4	3	3	1	1	—	—	—	1	—	—	—	—	—	1	19	95
96	San Vicente	—	1	4	3	—	—	—	1	—	—	1	—	—	—	—	—	10	96
97	Seis de Septiembre	—	3	2	1	—	—	—	—	—	—	—	—	—	—	—	—	6	97
98	Suipacha	1	—	—	1	1	—	—	—	—	—	—	—	—	—	—	—	3	98
99	Tandil	8	8	7	5	1	—	2	1	—	1	1	—	—	—	—	—	34	99
100	Tapalqué	1	—	1	3	—	—	—	—	—	—	—	1	—	1	—	—	7	100
101	Tordillo	—	1	1	2	—	—	—	—	—	—	—	—	—	—	—	—	4	101
102	Tornquist	—	—	—	—	—	1	—	1	—	—	—	—	2	—	—	—	4	102
103	Trenque Lauquen	4	5	6	4	1	1	1	1	—	1	3	—	—	—	—	—	27	103
104	Tres Arroyos	—	—	4	9	—	4	—	2	—	—	—	2	—	—	—	—	21	104
105	Vecino	—	—	—	—	1	2	—	1	—	—	—	—	—	—	—	2	6	105

EXPLOTACIONES CLASIFICADAS SEGUN EXTENSION TOTAL DEL CAMPO

TIPO DE EXPLOTACION: NO DETERMINADA

Provincia de Buenos Aires (Continuación)

N.° de orden	DEPARTAMENTOS	NUMERO DE EXPLOTACIONES																	N.° de orden
		Hasta 5 Hectáreas	Más de 5 y hasta 10	Más de 10 y hasta 25	Más de 25 y hasta 50	Más de 50 y hasta 75	Más de 75 y hasta 100	Más de 100 y hasta 150	Más de 150 y hasta 200	Más de 200 y hasta 250	Más de 250 y hasta 300	Más de 300 y hasta 625	Más de 625 y hasta 1.250	Más de 1.250 y hasta 2.500	Más de 2.500 y hasta 5.000	Más de 5.000	No determinada	Total de Explotaciones	
106	Veinticinco de Mayo	8	6	11	9	2	3	—	2	—	—	—	—	—	—	—	1	42	106
107	Vicente López	2	—	—	—	—	—	—	—	—	—	—	—	—	—	—	—	2	107
108	Villarino	—	5	—	4	—	2	1	2	—	1	5	1	—	2	—	—	23	108
	PROVINCIA DE CATAMARCA																		
1	**Totales**	**794**	**375**	**314**	**199**	**39**	**48**	**31**	**7**	**4**	**6**	**9**	**5**	**7**	—	**1**	**658**	**2.497**	**1**
2	Ambato	25	6	7	9	3	3	4	1	—	2	—	—	2	—	—	47	109	2
3	Ancasti	132	98	86	54	7	14	1	2	—	1	—	—	—	—	—	35	430	3
4	Andalgalá	—	1	4	9	5	—	1	—	—	—	1	—	—	—	—	1	22	4
5	Belén	68	8	17	6	—	—	4	1	1	—	—	—	1	—	1	176	283	5
6	Capayán	30	6	1	—	—	—	—	—	—	—	—	1	—	—	—	164	202	6
7	Capital	3	4	1	3	—	—	—	2	—	—	—	—	—	—	—	—	13	7
8	Alto	155	85	59	38	7	7	3	—	1	1	2	—	2	—	—	46	406	8
9	Esquiú	10	3	12	5	1	—	—	—	1	—	—	—	—	—	—	7	39	9
10	La Paz	5	—	2	1	1	1	—	—	—	—	2	1	—	—	—	128	141	10
11	Paclín	88	47	44	21	2	4	3	—	—	—	—	—	1	—	—	10	220	11
12	Pomán	49	1	2	2	—	—	1	—	—	—	—	—	—	—	—	7	62	12
13	Santa María	76	27	14	19	5	10	9	1	1	1	1	2	—	—	—	6	172	13
14	Santa Rosa	81	47	33	24	4	7	2	—	—	1	3	—	1	—	—	22	225	14
15	Tinogasta	61	26	25	7	3	1	—	—	—	—	—	—	—	—	—	3	126	15
16	Valle Viejo	11	16	7	1	1	1	3	—	—	—	—	1	—	—	—	6	47	16
	PROVINCIA DE CORDOBA																		
1	**Totales**	**279**	**181**	**381**	**265**	**86**	**89**	**71**	**63**	**21**	**15**	**47**	**18**	**16**	**5**	**5**	**159**	**1.701**	**1**
2	Calamuchita	7	2	11	19	2	10	—	1	1	—	3	1	—	—	—	3	60	2

3	Capital	18	11	6	4	1	—	—	—	—	—	—	—	—	—	—	1	41	3
4	Colón	6	4	24	12	9	4	3	2	—	—	2	1	—	—	—	—	67	4
5	Cruz del Eje	14	13	14	17	6	3	4	1	1	1	—	3	3	—	—	5	85	5
6	General Roca	1	7	9	10	3	1	3	4	1	1	2	1	1	—	—	—	44	6
7	Ischilín	—	6	19	12	4	6	1	—	1	1	5	—	2	—	—	—	57	7
8	Juárez Celman	4	3	4	2	—	1	7	9	—	3	2	—	—	—	—	1	36	8
9	Marcos Juárez	1	1	9	3	—	7	2	7	1	—	3	—	1	—	—	1	36	9
10	Minas	12	14	21	11	3	3	—	—	—	—	—	—	—	2	1	22	89	10
11	Pocho	2	—		3	2	3	1	—	—	—	2	—	—	—	—	4	23	11
12	Punilla	5	3	11	12	2	1	—	1	—	—	—	2	—	—	—	25	62	12
13	Río Cuarto	12	9	19	15	5	1	7	3	2	—	5	1	2	—	—	2	83	13
14	Río Primero	14	14	46	36	19	10	5	5	1	2	4	2	—	—	—	12	170	14
15	Río Seco	12	6	9	9	2	6	2	1	1	—	2	3	3	2	1	11	70	15
16	Río Segundo	13	8	9	8	—	1	—	1	1	—	—	—	—	—	—	—	41	16
17	San Alberto	26	11	22	11	3	6	1	1	1	—	3	—	1	—	—	15	101	17
18	San Javier	51	11	8	6	1	1	4	1	1	—	—	—	—	—	—	7	91	18
19	San Justo	29	17	40	16	5	3	14	9	3	2	2	1	1	—	1	3	146	19
20	Santa María	6	6	11	9	3	5	4	2	—	1	4	—	—	—	—	7	58	20
21	Sobremonte	2	1	2	7	1	—	4	—	1	3	—	—	1	—	1	—	23	21
22	Tercero Abajo	3	4	12	2	—	1	2	2	—	—	1	—	—	—	—	—	27	22
23	Tercero Arriba	9	6	18	9	4	4	1	2	—	—	—	1	—	—	—	—	54	23
24	Totoral	8	9	15	9	4	6	3	2	2	—	4	2	—	1	—	7	72	24
25	Tulumba	17	10	30	14	5	1	2	7	1	—	3	—	1	—	1	31	123	25
26	Unión	7	5	6	9	2	5	1	2	2	1	—	—	—	—	—	2	42	26

PROVINCIA DE CORRIENTES

1	**Totales**	647	380	413	146	49	34	14	12	5	7	14	12	12	5	8	24	1.782	1
2	Bella Vista	9	2	7	2	—	1	—	—	1		2	—	—	—	—	—	24	2
3	Berón de Astrada	—	—	—	—	—	—	—	—	—	—	1	—	—	—	—	—	1	3
4	Capital	27	8	4	3	1	—	—	—		—	—	—	—	—	—	—	43	4
5	Concepción	5	6	2	5	1	1	1	—	—	1	1	1	2	—	2	—	28	5
6	Curuzú Cuatiá	12	6	8	5	—	1	—	—	—		—	1	—	—	—	—	33	6
7	Empedrado	53	23	15	8	1	—	—	1	—	—	—	—	—	—	—	5	106	7
8	Esquina	6	4	2	3	—	1	—	—	—	—	—	—	1	—	—	—	17	8
9	General Paz	15	6	4	3		—	—	—	—	—	—	—	—	—	—	2	30	9
10	Goya	46	28	35	23	4	3	1	1	1	1	—	1	2	—	—	3	149	10
11	Itatí	11	5	1	—	—	—	—	—	—	—	—	—	—	—	—	1	18	11
12	Ituzaingó	9	2	4	2	3	—	—	1	—	—	—	—	—	—	—	—	21	12
13	Lavalle	48	35	31	23	5	4	1		—	1	—	—	—	—	—	—	148	13
14	Mburucuyá	38	27	18	2	—	—	—	—	—	—	—	1	—	—	—	—	86	14

EXPLOTACIONES CLASIFICADAS SEGUN EXTENSION TOTAL DEL CAMPO

TIPO DE EXPLOTACION: NO DETERMINADA

Provincia de Corrientes (Continuación)

N.º de orden	DEPARTAMENTOS	NUMERO DE EXPLOTACIONES																	N.º de orden
		Hasta 5 Hectáreas	Más de 5 y hasta 10	Más de 10 y hasta 25	Más de 25 y hasta 50	Más de 50 y hasta 75	Más de 75 y hasta 100	Más de 100 y hasta 150	Más de 150 y hasta 200	Más de 200 y hasta 250	Más de 250 y hasta 300	Más de 300 y hasta 625	Más de 625 y hasta 1.250	Más de 1.250 y hasta 2.500	Más de 2.500 y hasta 5.000	Más de 5.000	No determinadas	Total de Explotaciones	
15	Mercedes	18	7	11	12	12	8	1	4	3	1	5	4	4	—	1	6	97	15
16	Monte Caseros	28	10	11	8	1	1	—	—	—	—	—	—	—	—	—	—	59	16
17	Paso de los Libres	9	6	8	1	—	—	4			1	1	1	—	—	—	1	32	17
18	Saladas	65	14	20	4	—	4	1	—	—	1	2	—	—	—	1	—	112	18
19	San Cosme	91	44	16	2	8	1	1	1	—	—	—	—	—	—	—	—	164	19
20	San Luis del Palmar	40	33	40	10	4	—	—	1	—	—	—	—	1	—	—	1	130	20
21	San Martín	56	29	61	5	2	4	—	2	—	—	1	—	2	5	3	4	174	21
22	San Miguel	17	46	72	8	3	—	1	—	—	1	—	2	—	—	—	—	150	22
23	San Roque	30	32	10	10	1	4	2	1	—	—	1	—	—	—	—	1	92	23
24	Santo Tomé	12	6	26	7	2	1	1	—	—	—	—	1	—	—	1	—	57	24
25	Sauce	2	1	7	—	1	—	—	—	—	—	—	—	—	—	—	—	11	25

PROVINCIA DE ENTRE RIOS

1	Totales	490	193	208	210	73	65	50	21	13	10	12	9	14	3	4	91	1.466	1
2	Colón	16	14	18	31	7	3	5	2	—	—	—	—	—	—	—	9	105	2
3	Concordia	12	11	15	23	5	8	2	2	1	—	—	—	—	—	—	3	82	3
4	Diamante	33	16	7	5	2	1	2	—	2	2	3	4	2	—	—	4	83	4
5	Federación	16	6	18	28	4	4	4	1	—	—	2	—	—	—	—	1	84	5
6	Gualeguay	31	11	11	7	6	3	4	—	1	1	1	2	—	1	1	24	104	6
7	Gualeguaychú	49	10	22	15	3	3	4	1	1	1	—	—	2	—	—	2	113	7
8	La Paz	28	9	12	14	6	5	4	6	2	2	3	—	8	—	2	20	121	8
9	Nogoyá	59	20	23	12	4	5	6	1	1	2	—	1	—	—	—	2	137	9
10	Paraná	42	26	20	23	8	12	5	2	1	1	2	—	—	—	—	5	146	10
11	Rosario Tala	57	23	13	5	3	6	5	—	2	—	—	1	—	—	—	1	116	11
12	San José de Feliciano	8	10	6	3	4	1	1	—	—	—	—	—	—	1	—	1	35	12
13	Uruguay	89	19	26	24	8	6	4	—	—	1	—	—	—	—	1	8	186	13
14	Victoria	15	5	9	6	3	—	—	1	1	—	1	—	1	1	—	—	43	14
15	Villaguay	35	13	8	14	10	8	4	5	1	—	—	1	1	—	—	11	111	15

PROVINCIA DE JUJUY

1	**Totales**	**1.031**	**328**	**260**	**177**	**51**	**62**	**35**	**18**	**9**	**6**	**12**	**3**	**6**	**1**	**2**	**1.502**	**3.503**	1
2	Capital	47	25	28	11	1	4	—	—	—	—	—	—	—	—	—	8	124	2
3	Cochinoca	24	20	16	23	7	13	10	4	1	2	3	—	—	—	—	286	409	3
4	El Carmen	61	9	8	2	1	2	—	1	—	—	—	—	—	—	—	19	103	4
5	Gobernador Ovejero	10	3	5	28	2	1	—	—	—	—	—	—	—	—	—	62	111	5
6	Gobernador Tello	33	12	10	2	—	—	—	1	1	—	—	1	1	—	—	18	79	6
7	Humahuaca	394	141	65	3	—	1	—	—	—	—	—	—	—	—	1	154	759	7
8	Ledesma	20	8	18	4	2	1	—	—	—	—	—	—	—	—		20	73	8
9	Rinconada	—	—	—	—	—	—	—	—	—	—	—	—	—	—	—	3	3	9
10	San Antonio	69	35	12	7	—	1	—	—	—	—	—	—	1	—	—	86	211	10
11	San Pedro	17	7	2	1	—	1	—	—	—	—	—	—	—	—	—	—	28	11
12	Santa Catalina	1	14	24	75	36	37	23	10	5	3	9	1	1	—	—	—	239	12
13	Tilcara	167	41	46	10	—	—	—	—	—	—	—	1	3	1	1	10	280	13
14	Tumbaya	139	12	22	10	2	1	2	2	2	1	—	—	—	—	—	10	203	14
15	Yavi	49	1	4	1	—	—	—	—	—	—	—	—	—	—	—	826	881	15

PROVINCIA DE LA RIOJA

1	**Totales**	**446**	**215**	**156**	**65**	**11**	**13**	**5**	**7**	**3**	**5**	**6**	**2**	—	**2**	**3**	**642**	**1.581**	1
2	Arauco	8	5	4	1	—	—	—	—	—	—	—	—	—	—	—	—	18	2
3	Belgrano	54	33	20	6	—	1	—	1	—	—	1	1	—	—	—	81	198	3
4	Capital	4	2	3	4	2	—	—	1	—	—	—	—	—	1	—	139	156	4
5	Castro Barros	34	23	5	—	—	1	—	—	—	—	—	—	—	—	—	5	68	5
6	Chilecito	25	11	10	4	—	1	1	1	—	—	—	1	—	—	—	7	61	6
7	Famatina	9	6	1	—	—	—	—	—	—	—	—	—	—	—	—	—	16	7
8	General Lavalle	43	33	13	4	—	—	—	—	—	—	—	—	—	1	—	17	111	8
9	Gobernador Gordillo	11	10	16	4	—	1	—	—	—	—	—	—	—	—	—	1	43	9
10	Independencia	—	—	—	—	—	—	—	—	—	—	—	—	—	—	1	2	3	10
11	Lamadrid	18	5	11	3	1	—	—	—	—	—	—	—	—	—	—	13	51	11
12	Ocampo	50	25	28	18	1	1	1	2	1	2	2	—	—	—	—	44	175	12
13	Pelagio B. Luna	23	3	2	—	1	—	—	—	—	—	—	—	—	—	—	2	31	13
14	Rivadavia	1	1	2	2	3	—	1	1	1	1	—	—	—	—	—	1	14	14
15	Roca	28	17	14	9	3	6	—	—	—	—	—	—	—	—	—	223	300	15
16	Sanagasta	18	4	4	—	—	1	—	1	—	—	—	—	—	—	—	9	37	16
17	San Martín	8	1	3	5	—	1	2	—	1	2	2	—	—	—	1	84	110	17
18	Sarmiento	10	20	11	2	—	—	—	—	—	—	1	—	—	—	1	2	47	18
19	Vélez Sársfield	102	16	9	3	—	—	—	—	—	—	—	—	—	—	—	12	142	19

EXPLOTACIONES CLASIFICADAS SEGUN EXTENSION TOTAL DEL CAMPO

TIPO DE EXPLOTACION: NO DETERMINADA

PROVINCIA DE MENDOZA

N.º de orden	DEPARTAMENTOS	NUMERO DE EXPLOTACIONES															No determinada	Total de Explotaciones	N.º de orden
		Hasta 5 Hectáreas	Más de 5 y hasta 10	Más de 10 y hasta 25	Más de 25 y hasta 50	Más de 50 y hasta 75	Más de 75 y hasta 100	Más de 100 y hasta 150	Más de 150 y hasta 200	Más de 200 y hasta 250	Más de 250 y hasta 300	Más de 300 y hasta 625	Más de 625 y hasta 1.250	Más de 1.250 y hasta 2.500	Más de 2.500 y hasta 5.000	Más de 5.000			
1	**Totales**	194	59	72	22	8	1	3	4	3	5	3	8	7	2	7	229	627	1
2	Capital	4	—	—	—	—	—	—	—	—	—	—	—	—	—	—	1	5	2
3	General Alvear	9	20	21	2	1	—	1	1	—	1	—	—	2	1	—	34	93	3
4	Godoy Cruz	2	—	—	—	—	—	—	—	—	—	—	—	—	—	—	—	2	4
5	Guaymallén	12	—	1	—	1	—	—	—	—	—	—	—	—	—	—	—	14	5
6	Junín	18	2	1	—	—	—	—	—	—	—	—	—	—	—	—	—	21	6
7	La Paz	3	—	—	1	—	—	—	—	—	—	—	—	2	—	—	28	34	7
8	Las Heras	5	—	—	—	—	—	—	—	—	—	—	—	—	—	—	1	6	8
9	Lavalle	18	5	11	3	1	1	1	2	1	3	1	1	1	1	—	83	133	9
10	Luján	2	—	—	—	—	—	—	—	—	—	—	1	—	—	—	7	10	10
11	Maipú	24	2	4	3	—	—	—	—	—	—	1	—	—	—	—	3	37	11
12	Rivadavia	9	3	—	—	—	—	—	—	—	—	—	—	—	—	—	4	16	12
13	San Carlos	4	6	11	2	1	—	—	—	—	—	—	1	—	—	—	4	29	13
14	San Martín	21	1	1	1	1	—	—	—	1	—	—	1	—	—	—	1	28	14
15	San Rafael	31	12	14	5	2	—	1	1	—	—	1	2	1	—	5	27	102	15
16	Santa Rosa	4	—	2	—	—	—	—	—	1	—	—	—	—	—	1	33	41	16
17	Tunuyán	4	1	1	1	—	—	—	—	—	—	—	—	1	—	—	2	10	17
18	Tupungato	24	7	5	4	1	—	—	—	—	1	—	2	—	—	1	1	46	18

PROVINCIA DE SALTA

1	**Totales**	2.276	540	336	162	26	34	12	17	3	—	6	7	9	6	6	1.750	5.190	1
2	Anta	40	17	15	6	3	4	1	5	—	—	—	1	1	1	2	33	129	2
3	Cachí	250	25	17	7	—	2	—	—	—	—	—	—	—	—	—	91	392	3
4	Cafayate	15	9	2	4	—	—	—	—	—	—	—	—	—	—	—	24	54	4
5	Caldera	31	36	35	19	1	—	—	—	—	—	—	—	—	—	—	49	171	5

6	Campo Santo	33	17	11	4	—	—	—	1	—	—	1	1	1	1	1	32	103	6
7	Candelaria	45	23	25	7	3	2	2	4	—	—	—	—	—	—	—	14	125	7
8	Capital	117	49	8	—	—	1	—	—	—	—	1	—	—	—	—	101	277	8
9	Cerrillos	—	—	1	3	2	—	1	—	—	—	—	—	—	—	—	3	10	9
10	Chicoana	17	7	8	6	2	1	1	—	—	—	—	1	—	—	—	1	44	10
11	Guachipas	10	5	6	5	—	2	—	—	1	—	—	—	—	—	—	44	73	11
12	Iruya	223	41	22	8	—	—	—	—	—	—	—	—	—	1	—	59	354	12
13	La Poma	97	29	5	1	—	3	—	2	1	—	—	2	—	—	—	34	174	13
14	La Viña	30	10	6	—	—	—	—	—	—	—	—	—	—	—	—	26	72	14
15	Metán	69	32	20	9	5	2	2	1	—	—	1	2	3	1	1	77	225	15
16	Molinos	238	49	10	3	—	—	1	—	—	—	—	—	—	—	—	139	440	16
17	Orán	16	17	18	17	2	3	1	—	—	—	1	—	2	1	—	491	569	17
18	Rivadavia	17	5	11	18	—	5	1	—	1	—	1	—	1	1	1	177	239	18
19	Rosario de la Frontera	49	20	12	10	3	4	1	1	—	—	1	—	1	—	1	98	201	19
20	Rosario de Lerma	28	16	24	10	1	3	—	1	—	—	—	—	—	—	—	110	193	20
21	San Carlos	159	66	42	25	4	2	1	2	—	—	—	—	—	—	—	71	372	21
22	Santa Victoria	792	67	38	—	—	—	—	—	—	—	—	—	—	—	—	76	973	22

PROVINCIA DE SAN JUAN

1	**Totales**	**84**	**26**	**22**	**10**	**9**	**6**	**1**	**4**	—	—	**4**	**2**	**2**	—	**1**	**3**	**174**	**1**
2	Albardón	1	2	—	—	—	—	—	—	—	—	—	—	—	—	—	—	3	2
3	Angaco Norte	3	—	—	—	—	—	—	—	—	—	—	—	—	—	—	—	3	3
4	Angaco Sud	3	2	2	1	1	—	—	—	—	—	—	—	—	—	—	—	9	4
5	Barrial	1	1	—	1	2	—	—	—	—	—	—	—	—	—	—	—	5	5
6	Calingasta	1	—	1	1	—	—	—	2	—	—	2	—	—	—	—	—	7	6
7	Caucete	2	2	2	1	—	2	—	1	—	—	—	—	—	—	—	—	10	7
8	Chimbas	1	—	—	—	—	—	—	—	—	—	—	—	—	—	—	—	1	8
9	Desamparados	—	—	—	—	5	—	—	—	—	—	—	—	—	—	—	2	7	9
10	Iglesia	—	2	4	1	—	—	—	—	—	—	1	—	—	—	—	—	8	10
11	Jachal	18	4	1	1	—	—	—	1	—	—	1	1	—	—	—	—	27	11
12	Nueve de Julio	1	—	—	1	—	—	—	—	—	—	—	1	—	—	—	—	3	12
13	Pocito	19	6	10	1	—	2	1	—	—	—	—	—	2	—	—	—	41	13
14	Rivadavia	—	1	—	—	—	—	—	—	—	—	—	—	—	—	—	—	1	14
15	Santa Lucía	1	—	—	—	—	—	—	—	—	—	—	—	—	—	—	—	1	15
16	Sarmiento	22	—	—	—	—	1	—	—	—	—	—	—	—	—	1	—	24	16
17	Trinidad	8	6	2	1	1	—	—	—	—	—	—	—	—	—	—	1	19	17
18	Valle Fértil	2	—	—	—	—	—	—	—	—	—	—	—	—	—	—	—	2	18
19	Veinticinco de Mayo	1	—	—	1	—	1	—	—	—	—	—	—	—	—	—	—	3	19

EXPLOTACIONES CLASIFICADAS SEGUN EXTENSION TOTAL DEL CAMPO

TIPO DE EXPLOTACION: NO DETERMINADA

PROVINCIA DE SAN LUIS

N.º de orden	DEPARTAMENTOS	NUMERO DE EXPLOTACIONES																	N.º de orden
		Hasta 5 Hectáreas	Más de 5 y hasta 10	Más de 10 y hasta 25	Más de 25 y hasta 50	Más de 50 hasta 75	Más de 75 hasta 100	Más de 100 hasta 150	Más de 150 hasta 200	Más de 200 y hasta 250	Más de 250 hasta 300	Más de 300 hasta 625	Más de 625 hasta 1.250	Más de 1.250 y hasta 2.500	Más de 2.500 hasta 5.000	Más de 5.000 Hectáreas	No determinada	Total de Explotaciones	
1	**Totales**	234	120	189	162	62	61	35	34	11	11	26	8	11	2	5	379	1.350	1
2	Ayacucho	18	9	18	10	3	2	4	1	—	—	4	2	1	—	1	107	180	2
3	Belgrano	10	4	16	13	5	8	2	6	1	—	5	2	3	—	1	18	94	3
4	Capital	8	4	5	9	5	3	1	3	3	—	4	—	1	2	2	4	54	4
5	Chacabuco	46	29	47	42	19	16	12	5	2	4	1	—	3	—	1	44	271	5
6	Junín	84	25	27	18	7	8	2	2	—	1	1	—	—	—	—	47	222	6
7	Pedernera	21	15	18	16	4	11	5	11	3	1	8	2	3	—	—	97	215	7
8	Pringles	27	17	18	18	10	4	5	5	1	3	1	1	—	—	—	32	142	8
9	San Martín	20	17	40	36	9	9	4	1	1	2	2	1	—	—	—	30	172	9

PROVINCIA DE SANTA FE

1	**Totales**	351	117	134	116	71	62	54	25	5	5	10	8	14	10	489	—	1.471	1
2	Belgrano	1	2	3	2	4	1	5	2	—	—	1	—	—	—	—	—	21	2
3	Capital	22	11	16	7	1	1	1	—	1	—	—	—	—	—	—	—	60	3
4	Caseros	13	3	2	2	3	1	1	1	—	—	—	—	—	—	—	—	26	4
5	Castellanos	29	11	5	5	3	3	4	—	—	—	—	—	—	—	—	—	60	5
6	Constitución	11	5	9	7	8	4	2	1	—	—	—	—	—	—	1	—	48	6
7	Garay	1	2	1	2	—	1	—	—	—	—	1	—	—	1	19	—	28	7
8	General López	38	22	20	16	8	8	13	5	1	—	2	—	—	—	3	—	136	8
9	General Obligado	10	4	9	5	1	4	5	2	1	—	1	—	2	1	195	—	240	9
10	Iriondo	7	5	7	4	6	6	4	1	—	1	—	—	—	—	—	—	41	10
11	Las Colonias	71	14	8	8	2	—	1	1	—	—	—	—	—	—	1	—	106	11
12	Nueve de Julio	1	2	—	1	2	2	1	2	—	1	—	7	11	7	92	—	129	12
13	Rosario	45	5	10	12	2	2	1	1	1	—	—	1	—	—	1	—	81	13

14	San Cristóbal	16	11	8	6	5	9	5	1	1	1	1	—	—	—	38	—	102	14
15	San Javier	17	8	20	6	2	2	1	—	—	1	3	—	1	—	1	—	62	15
16	San Jerónimo	39	3	5	22	13	8	4	—	—	1	—	—	—	1	1	—	97	16
17	San Justo	5	3	4	4	6	7	1	5	—	—	—	—	—	—	1	—	36	17
18	San Lorenzo	15	4	4	3	2	2	—	—	—	—	—	—	—	—	—	—	30	18
19	San Martín	8	1	3	3	3	—	4	2	—	—	—	—	—	—	—	—	24	19
20	Vera	2	1	—	1	—	1	1	1	—	—	1	—	—	—	136	—	144	20

PROVINCIA DE SANTIAGO DEL ESTERO

1	**Totales**	1.826	838	715	408	111	129	97	46	28	33	90	46	24	18	22	5.691	10.122	1
2	Aguirre	2	—	—	2	—	1	1	2	2	2	—	3	—	2	1	408	426	2
3	Alberdi	1	—	—	—	1	—	1	—	—	—	1	—	—	—	—	305	309	3
4	Atamisqui	1	—	—	—	—	—	—	—	—	—	—	—	—	—	—	—	1	4
5	Avellaneda	208	59	38	17	3	5	14	8	5	1	12	3	2	—	6	551	932	5
6	Bartolomé Mitre	—	—	—	1	—	—	—	—	—	—	1	1	—	—	—	486	489	6
7	Belgrano	1	1	1	1	—	3	1	1	—	2	1	—	—	1	—	82	95	7
8	Capital	192	44	39	34	5	7	15	4	—	—	12	3	—	—	—	39	394	8
9	Carlos Pellegrini	28	15	24	14	10	6	3	—	—	2	6	3	3	1	—	80	194	9
10	Copo	13	8	3	3	—	3	3	—	1	1	3	1	1	1	1	148	190	10
11	Choya	32	33	30	18	11	5	8	5	1	—	2	1	—	—	—	80	226	11
12	Figueroa	49	30	18	7	1	5	7	2	1	—	2	—	—	—	1	217	340	12
13	Giménez	107	60	45	18	9	2	3	2	1	1	2	1	—	—	1	135	387	13
14	Guasayán	23	12	12	14	6	4	1	2	—	1	1	—	2	—	—	95	173	14
15	La Banda	185	59	50	20	9	6	2	2	5	4	3	1	1	2	1	86	436	15
16	Loreto	150	72	62	20	12	6	3	1	1	1	6	5	—	—	—	423	762	16
17	Mariano Moreno	87	12	10	16	7	9	6	1	—	3	4	1	1	1	5	192	355	17
18	Matará	30	22	16	16	3	7	2	—	1	1	9	1	—	—	—	344	452	18
19	Ojo de Agua	20	23	23	21	5	6	—	—	1	—	5	—	—	2	—	201	307	19
20	Quebrachos	42	28	28	28	10	17	6	5	—	3	3	2	8	2	—	116	298	20
21	Río Hondo	231	157	120	42	4	6	1	1	1	—	1	—	—	—	—	44	608	21
22	Rivadavia	—	2	—	1	—	4	1	—	—	1	3	2	—	1	1	26	42	22
23	Robles	92	32	26	12	3	6	5	—	1	2	2	—	—	1	1	266	449	23
24	Salavina	106	73	91	64	1	11	3	3	—	1	5	2	1	2	—	562	925	24
25	San Martín	19	18	23	14	6	1	1	2	1	—	1	2	1	—	—	81	170	25
26	Sarmiento	83	21	10	4	2	1	8	5	4	3	3	12	1	—	1	225	383	26
27	Silípica	112	50	42	19	3	6	1	—	—	—	—	1	—	—	1	158	393	27
28	Veintiocho de Marzo	12	7	4	2	—	2	1	—	2	4	2	1	4	2	2	341	386	28

EXPLOTACIONES CLASIFICADAS SEGUN EXTENSION TOTAL DEL CAMPO

TIPO DE EXPLOTACION: NO DETERMINADA

PROVINCIA DE TUCUMAN

N.º de orden	DEPARTAMENTOS	NUMERO DE EXPLOTACIONES																	N.º de orden
		Hasta 5 Hectáreas	Más de 5 y hasta 10	Más de 10 y hasta 25	Más de 25 y hasta 50	Más de 50 y hasta 75	Más de 75 y hasta 100	Más de 100 y hasta 150	Más de 150 y hasta 200	Más de 200 y hasta 250	Más de 250 y hasta 300	Más de 300 y hasta 625	Más de 625 y hasta 1.250	Más de 1.250 y hasta 2.500	Más de 2.500 y hasta 5.000	Más de 5.000	No determinada	Total de Explotaciones	
1	**Totales**	**983**	**514**	**372**	**154**	**28**	**21**	**11**	**10**	**3**	**8**	**2**	**3**	**1**	**1**	**4**	**181**	**2.296**	**1**
2	Burruyacú	51	54	56	28	2	3	—	2	—	—	—	—	—	1	—	9	206	2
3	Capital	31	8	4	—	—	—	—	—	—	—	—	—	—	—	—	10	53	3
4	Cruz Alta	16	5	1	1	1	—	1	—	—	—	—	—	—	—	—	11	36	4
5	Chicligasta	88	52	20	12	3	3	—	1	—	—	1	—	—	—	—	—	180	5
6	Famaillá	85	32	27	6	4	1	3	2	—	—	—	—	—	—	1	7	168	6
7	Graneros	118	77	59	32	5	9	1	—	—	2	1	1	1	—	—	5	311	7
8	Leales	126	81	56	14	3	—	3	2	—	—	—	—	—	—	—	57	342	8
9	Monteros	110	26	26	11	1	2	—	—	—	1	—	—	—	—	—	5	182	9
10	Río Chico	70	31	27	13	5	1	—	—	2	2	—	—	—	—	3	3	157	10
11	Taff	185	64	32	12	4	—	1	1	—	1	—	—	—	—	—	17	317	11
12	Trancas	103	84	64	25	—	2	2	2	1	2	—	2	—	—	—	57	344	12

TERRITORIO DEL CHACO

1	**Totales**	**147**	**200**	**307**	**303**	**56**	**193**	**30**	**20**	**7**	**6**	**9**	**7**	**4**	—	**3**	**539**	**1.831**	**1**
2	Bermejo	14	32	29	22	3	7	1	1	—	—	—	1	—	—	—	28	138	2
3	Campo del Cielo	8	11	31	85	18	109	11	7	2	1	2	1	—	—	1	136	423	3
4	Martínez de Hoz	25	9	15	1	2	—	—	—	—	—	—	—	1	—	—	7	60	4
5	Napalpi	70	101	121	88	16	35	3	6	1	1	—	—	—	—	—	7	449	5
6	Resistencia	14	11	22	12	3	8	5	—	—	—	3	—	—	—	—	136	214	6
7	Río Teuco	4	2	3	14	3	6	2	2	1	1	2	3	2	—	—	57	102	7
8	Tapenaga	3	19	31	34	4	14	3	3	2	2	1	1	—	—	2	161	280	8
9	Tobas	9	15	55	47	7	14	5	1	1	1	1	1	1	—	—	7	165	9

TERRITORIO DEL CHUBUT

1	**Totales**	49	36	48	60	11	17	7	3	11	2	55	98	36	39	14	645	1.131	1
2	Biedma	—	—	—	—	—	—	—	—	—	—	—	—	—	—	—	2	2	2
3	Cushamen	8	14	9	17	3	4	—	2	1	—	19	2	—	—	—	67	146	3
4	Escalante	—	—	—	—	—	—	—	—	—	—	—	—	—	—	—	4	4	4
5	Florentino Ameghino	—	—	—	—	—	—	—	—	—	—	—	—	—	—	3	—	3	5
6	Futaleufú	12	9	7	5	1	7	3	1	1	—	4	—	—	—	—	36	86	6
7	Gaimán	12	8	25	23	2	3	—	—	—	—	—	—	—	1	—	11	85	7
8	Gastre	—	—	—	—	—	1	3	—	9	—	—	—	3	2	—	53	71	8
9	Languiñeo	—	1	1	1	—	—	—	—	—	1	10	14	8	2	—	60	98	9
10	Mártires	—	—	—	—	—	—	—	—	—	—	1	35	2	22	—	12	72	10
11	Paso de Indios	3	—	—	—	—	—	—	—	—	—	—	—	—	—	—	115	118	11
12	Rawson	2	—	—	—	1	—	—	—	—	—	—	—	1	4	8	—	16	12
13	Río Senguer	1	1	1	8	—	1	1	—	—	1	14	46	12	6	2	56	150	13
14	Sarmiento	2	—	—	4	2	—	—	—	—	—	—	—	2	—	1	8	19	14
15	Tehuelches	3	1	1	—	1	—	—	—	—	—	4	1	1	2	—	77	91	15
16	Telsen	6	2	4	2	1	1	—	—	—	—	3	—	7	—	—	144	170	16

TERRITORIO DE FORMOSA

1	**Totales**	262	122	115	46	3	29	2	6	2	3	7	6	6	2	40	840	1.491	1
2	Bermejo	2	3	1	7	—	4	1	4	1	2	4	2	2	—	—	214	247	2
3	Formosa	59	5	9	3	—	19	1	2	—	—	2	1	1	1	—	23	126	3
4	Laishi	7	5	3	—	—	—	—	—	—	—	—	—	—	—	—	61	76	4
5	Matacos	1	2	—	2	—	1	—	—	—	—	—	—	—	—	37	—	43	5
6	Patiño	29	16	50	20	3	2	—	—	—	—	—	1	1	—	1	191	314	6
7	Pilagás	110	67	37	6	—	1	—	—	1	—	1	1	—	1	1	139	365	7
8	Pilcomayo	14	7	4	1	—	—	—	—	—	1	—	—	—	—	—	14	41	8
9	Pirané	39	12	11	7	—	1	—	—	—	—	—	—	—	—	1	178	249	9
10	Ramón Lista	1	5	—	—	—	1	—	—	—	—	—	1	2	—	—	20	30	10

TERRITORIO DE LA PAMPA

1	**Totales**	27	27	96	86	28	60	40	28	9	14	44	21	27	9	5	121	642	1
2	Atreucó	1	1	14	13	1	3	9	2	2	3	4	—	—	—	—	—	53	2
3	Caleu Caleu	—	—	1	—	—	2	—	—	—	—	—	—	—	—	—	—	3	3
4	Capital	—	2	3	4	2	1	—	—	—	—	3	2	—	—	—	—	17	4
5	Catriló	—	2	—	1	—	—	3	—	—	—	1	—	—	—	—	1	8	5

EXPLOTACIONES CLASIFICADAS SEGUN EXTENSION TOTAL DEL CAMPO

TIPO DE EXPLOTACION: NO DETERMINADA

Territorio de La Pampa (Continuación)

N.º de orden	DEPARTAMENTOS	NUMERO DE EXPLOTACIONES																	
		Hasta 5 Hectareas	Más de 5 y hasta 10	Más de 10 y hasta 25	Más de 25 y hasta 50	Más de 50 y hasta 75	Más de 75 y hasta 100	Más de 100 y hasta 150	Más de 150 y hasta 200	Más de 200 y hasta 250	Más de 250 y hasta 300	Más de 300 y hasta 625	Más de 625 y hasta 1.250	Más de 1.250 y hasta 2.500	Más de 2.500 y hasta 5.000	Más de 5.000	No determinada	Total de Explotaciones	N.º de orden
6	Conhello	11	8	12	7	2	8	1	3	1	2	5	—	—	—	1	—	61	6
7	Curacó	—	—	1	—	—	—	—	1	—	—	—	—	—	—	—	—	2	7
8	Chalileo	—	2	—	1	1	3	—	—	1	1	6	3	—	—	—	—	18	8
9	Chapaleufú	1	5	10	9	—	3	1	2	1	—	1	—	—	1	—	—	34	9
10	Chicalcó	—	—	—	1	—	2	—	—	—	—	4	1	10	—	1	—	19	10
11	Guatraché	—	1	—	—	1	5	3	1	—	—	—	1	—	—	—	—	12	11
12	Hucal	2	—	3	12	3	4	7	4	2	2	5	6	7	3	—	—	60	12
13	Lihuel Calel	—	—	—	—	—	—	—	—	—	—	—	—	1	1	2	—	4	13
14	Loventuel	1	—	5	9	—	5	2	—	—	—	5	—	2	3	1	—	33	14
15	Maracó	3	—	7	5	3	2	1	—	—	—	—	—	—	—	—	—	21	15
16	Puelén	1	1	3	2	1	2	1	1	1	4	3	5	3	—	—	118	146	16
17	Quemú Quemú	—	—	15	6	3	1	3	2	—	—	1	1	—	—	—	1	33	17
18	Rancul	1	1	4	2	1	1	1	3	1	—	—	—	1	1	—	—	17	18
19	Realicó	6	2	8	5	5	11	2	3	—	—	3	—	—	—	—	—	45	19
20	Toay	—	—	3	3	—	2	1	3	—	1	—	—	3	—	—	—	16	20
21	Trenel	—	1	1	2	—	2	—	3	—	1	1	—	—	—	—	—	11	21
22	Utracán	—	1	6	4	5	3	5	—	—	—	2	2	—	—	—	1	29	22
	TERRITORIO DE LOS ANDES																		
1	**Totales**	2	2	1	1	1	1	—	6	—	2	8	9	10	9	3	—	55	1
2	Antofagasta de la Sierra	1	2	1	1	1	—	—	1	—	—	2	—	1	3	1	—	14	2
3	Pastos Grandes	1	—	—	—	—	—	—	—	—	—	—	—	—	—	—	—	1	3
4	Susques	—	—	—	—	—	1	—	5	—	2	6	9	9	6	2	—	40	4
	TERRITORIO DE MISIONES																		
1	**Totales**	77	32	182	54	7	4	1	1	—	—	—	—	—	—	1	112	471	1
2	Apóstoles	4	4	6	3	—	1	—	—	—	—	—	—	—	—	—	—	18	2

3	Cainguas	7	—	23	9	1	—	—	—	—	—	—	—	—	—	—	10	50	3
4	Candelaria	23	9	91	17	4	3	—	—	—	—	—	—	—	—	1	1	149	4
5	Concepción	2	3	12	2	—	—	—	—	—	—	—	—	—	—	—	—	19	5
6	Frontera	—	—	2	—	—	—	—	—	—	—	—	—	—	—	—	—	2	6
7	Guaraní	—	—	3	—	—	—	—	—	—	—	—	—	—	—	—	—	3	7
8	Iguazú	9	4	17	11	—	—	—	—	—	—	—	—	—	—	—	—	41	8
9	Posadas	7	—	2	—	—	—	—	—	—	—	—	—	—	—	—	—	9	9
10	San Ignacio	9	4	10	2	1	—	1	1	—	—	—	—	—	—	—	—	28	10
11	San Javier	12	6	16	9	1	—	—	—	—	—	—	—	—	—	—	101	145	11
12	San Pedro	4	2	—	1	—	—	—	—	—	—	—	—	—	—	—	—	7	12

TERRITORIO DE NEUQUEN

1	**Totales**	**86**	**73**	**52**	**53**	**8**	**35**	**22**	**40**	**7**	**32**	**49**	**25**	**18**	**2**	**3**	**2.237**	**2.742**	**1**
2	Aluminé	2	1	1	2	—	1	—	—	1	—	—	1	1	—	—	208	218	2
3	Añelo	—	—	—	—	—	—	—	—	—	—	—	—	—	—	—	2	2	3
4	Catán Lil	—	—	—	—	—	—	—	—	—	—	—	—	—	—	—	229	229	4
5	Collón Curá	8	3	3	—	—	—	—	—	—	1	8	7	—	—	—	91	121	5
6	Confluencia	7	27	11	3	—	—	—	—	—	—	—	—	—	—	—	97	145	6
7	Chos Malal	19	12	11	3	—	3	1	1	1	—	1	1	2	—	—	211	266	7
8	Huiliches	—	1	—	—	—	—	—	—	—	—	—	—	—	—	—	204	205	8
9	Lacar	5	4	2	4	3	2	1	1	—	—	—	2	—	—	—	18	42	9
10	Loncopué	7	5	13	23	2	14	15	16	3	9	17	6	2	—	—	58	190	10
11	Los Lagos	—	—	2	2	—	—	—	—	—	2	1	—	—	—	—	38	45	11
12	Minas	1	—	—	—	—	—	—	—	—	—	—	—	—	—	—	364	365	12
13	Ñorquin	5	1	1	4	1	1	—	—	—	—	—	1	—	—	—	212	226	13
14	Pehuenches	1	—	—	—	—	1	—	—	—	—	1	—	—	—	—	322	325	14
15	Picunches	5	4	1	3	—	1	—	2	—	—	3	1	2	1	—	93	116	15
16	Picun Leufú	21	12	5	1	1	2	1	2	—	1	—	—	1	—	—	49	96	16
17	Zapala	5	3	2	8	1	10	4	18	2	19	18	6	10	1	3	41	151	17

TERRITORIO DE RIO NEGRO

1	**Totales**	**37**	**17**	**25**	**29**	**5**	**42**	**4**	**26**	**3**	**8**	**38**	**32**	**26**	**4**	**3**	**306**	**605**	**1**
2	Adolfo Alsina	—	1	—	1	—	—	1	—	—	—	—	—	—	—	—	4	7	2
3	Avellaneda	1	1	1	1	1	11	—	3	—	—	—	—	1	—	—	16	36	3
4	Bariloche	6	2	4	5	1	—	—	—	—	—	3	1	—	—	—	48	70	4
5	El Cuy	3	1	—	1	—	—	1	2	—	—	1	3	1	—	—	62	75	5
6	General Conesa	—	—	—	1	1	7	—	1	—	—	2	—	—	1	—	1	14	6
7	General Roca	13	5	17	4	1	4	—	—	—	—	1	—	3	1	2	60	101	7

EXPLOTACIONES CLASIFICADAS SEGUN EXTENSION TOTAL DEL CAMPO

TIPO DE EXPLOTACION: NO DETERMINADA

Territorio de Río Negro (Continuación)

N.° de orden	DEPARTAMENTOS	NUMERO DE EXPLOTACIONES																	N.° de orden
		Hasta 5 hectáreas	Más de 5 y hasta 10	Más de 10 y hasta 25	Más de 25 y hasta 50	Más de 50 y hasta 75	Más de 75 y hasta 100	Más de 100 y hasta 150	Más de 150 y hasta 200	Más de 200 y hasta 250	Más de 250 y hasta 300	Más de 300 y hasta 625	Más de 625 y hasta 1.250	Más de 1.250 y hasta 2.500	Más de 2.500 y hasta 5.000	Más de 5.000	No determinada	Total de Explotaciones	
8	Nueve de Julio	5	—	6	5	1	6	1	—	—	2	4	6	1	—	—	24	61	8
9	Ñorquinco	1	2	2	3	—	4	—	5	2	2	13	5	5	—	—	28	72	9
10	Pichi Mahuida	1	—	1	1	—	—	—	—	—	—	—	—	2	1	—	6	12	10
11	Pilcaniyen	1	1	—	1	—	—	—	—	—	1	5	4	2	—	—	38	53	11
12	San Antonio	5	2	4	—	—	6	—	9	1	—	—	5	5	1	—	—	38	12
13	Valcheta	—	—	—	1	—	2	1	—	—	2	2	2	3	—	—	1	14	13
14	Veinticinco de Mayo	1	2	—	5	—	2	—	6	—	1	7	6	3	—	1	18	52	14

TERRITORIO DE SANTA CRUZ

1	**Totales**	12	4	4	2	2	2	1	—	—	—	4	1	1	2	7	17	59	1
2	Corpen Aike	4	—	—	—	—	—	—	—	—	—	1	—	—	1	1	1	8	2
3	Deseado	2	1	—	1	—	—	—	—	—	—	—	—	—	—	2	5	11	3
4	Guer Aike	2	1	2	—	—	—	—	—	—	—	—	—	—	—	1	1	7	4
5	Lago Argentino	1	—	—	—	—	—	—	—	—	—	2	—	—	1	3	—	7	5
6	Lago Buenos Aires	2	1	2	1	2	2	1	—	—	—	1	1	1	—	—	7	21	6
7	Magallanes	—	—	—	—	—	—	—	—	—	—	—	—	—	—	—	2	2	7
8	Río Chico	1	1	—	—	—	—	—	—	—	—	—	—	—	—	—	1	3	8

TERRITORIO DE TIERRA DEL FUEGO

1	**Totales**	6	4	2	2	2	1	2	1	1	—	—	—	4	1	1	—	27	1
2	Bahía Thetis	—	—	—	—	—	—	—	—	—	—	—	—	1	1	—	—	2	2
3	San Sebastián	6	4	—	2	2	1	—	—	—	—	—	—	—	—	—	—	15	3
4	Ushuaia	—	—	2	—	—	—	2	1	1	—	—	—	3	—	1	—	10	4

NUMERO DE EXPLOTACIONES Y DISTRIBUCION DE LA SUPERFICIE CENSADA

N.° de orden	PROVINCIAS Y TERRITORIOS	N.° de Explotaciones	Cultivada	Destinada a pastoreo	Monte natural y cultivado	Inapta para Agricultura o Ganadería	N.° de orden
			HECTAREAS				
1	**Totales de la República**	**452.007**	**28.193.997**	**96.383.794**	**37.535.408**	**12.567.347**	1
	PROVINCIAS						
2	Buenos Aires	108.649	10.701.460	13.716.597	878.033	1.664.997	2
3	Catamarca	7.963	39.743	1.591.066	1.243.524	198.421	3
4	Córdoba	60.465	6.365.937	4.265.449	2.932.382	990.947	4
5	Corrientes	18.843	201.170	4.018.555	1.398.090	737.501	5
6	Entre Ríos	33.397	1.859.118	2.627.740	1.499.907	480.191	6
7	Jujuy	6.688	37.959	1.118.592	691.721	163.897	7
8	La Rioja	4.499	21.810	442.836	841.415	47.252	8
9	Mendoza	14.298	227.314	2.577.493	3.542.076	517.002	9
10	Salta	10.371	175.854	1.701.208	4.009.098	412.712	10
11	San Juan	6.157	64.919	117.162	990.372	305.743	11
12	San Luis	9.732	364.712	2.807.372	2.741.817	224.730	12
13	Santa Fe	52.991	4.728.762	3.570.586	1.089.829	956.787	13
14	Santiago del Estero	23.141	296.538	3.815.263	3.599.272	252.623	14
15	Tucumán	22.539	249.805	458.574	946.985	110.665	15
	TERRITORIOS						
16	Chaco	18.335	466.078	2.582.381	1.361.028	278.710	16
17	Chubut	5.983	42.264	12.124.606	945.217	633.445	17
18	Formosa	5.781	118.554	2.547.241	1.160.694	404.667	18
19	La Pampa	12.416	1.989.635	4.292.961	2.317.551	436.918	19
20	Los Andes	519	302	1.182.058	8	544.188	20
21	Misiones	15.013	135.093	271.592	615.350	62.603	21
22	Neuquén	4.829	29.006	2.776.540	220.364	349.063	22
23	Río Negro	7.763	72.939	8.181.182	3.790.427	924.487	23
24	Santa Cruz	1.508	4.481	18.872.691	375.052	1.749.072	24
25	Tierra del Fuego	127	544	724.049	345.196	120.726	25

NUMERO DE EXPLOTACIONES Y DISTRIBUCION DE LA SUPERFICIE CENSADA

PROVINCIA DE BUENOS AIRES

N.° de orden	PARTIDOS	N.° de Explotaciones	Cultivada	Destinada a pastoreo	Monte natural y cultivado	Inapta para Agricultura o Ganadería	N.° de orden
			HECTAREAS				
1	**Totales**	**108.649**	**10.701.460**	**13.716.597**	**878.033**	**1.664.997**	1
2	Adolfo Alsina	1.613	326.688	197.771	3.319	34.512	2
3	Alberti	728	61.839	18.268	677	7.991	3
4	Almirante Brown	173	1.788	3.822	385	211	4
5	Avellaneda	123	302	320	67	42	5
6	Ayacucho	1.287	81.311	523.524	12.222	34.975	6
7	Azul	1.715	133.797	396.675	9.350	29.552	7
8	Bahía Blanca	686	113.841	77.529	11.619	249	8
9	Balcarce	2.543	149.069	232.463	3.565	24.110	9
10	Baradero	1.097	65.728	31.522	4.248	7.128	10
11	Bartolomé Mitre	1.687	112.238	36.463	970	539	11
12	Bolívar	2.109	233.062	154.773	3.021	20.999	12
13	Bragado	1.211	118.249	46.394	1.305	15.022	13
14	Brandsen	552	7.400	86.476	991	11.383	14
15	Campana	410	5.280	20.829	7.190	6.500	15
16	Cañuelas	623	7.928	54.831	748	6.555	16
17	Carlos Casares	1.133	117.578	82.439	1.260	6.083	17
18	Carlos Tejedor	1.200	179.860	162.215	854	24.951	18
19	Carmen de Areco	515	39.417	60.422	856	3.355	19
20	Caseros	695	194.521	167.622	2.358	14.738	20
21	Castelli	450	21.393	59.325	2.121	18.534	21
22	Colón	748	52.830	36.716	897	3.702	22
23	Coronel Dorrego	1.270	334.698	80.048	1.609	5.060	23
24	Coronel Pringles	1.182	221.907	245.795	1.538	17.413	24
25	Coronel Suárez	1.501	304.252	216.884	2.447	41.954	25
26	Chacabuco	2.146	100.697	82.430	1.858	11.920	26
27	Chascomús	1.137	47.012	265.312	2.005	51.201	27
28	Chivilcoy	1.717	92.009	55.886	1.719	12.443	28
29	Dolores	542	14.908	124.810	4.517	32.939	29
30	Esteban Echeverría	325	5.421	24.382	600	2.664	30
31	Exaltación de la Cruz	695	25.028	28.809	627	1.402	31
32	Florencio Varela	286	3.416	11.128	325	576	32
33	General Alvarado	755	54.230	57.373	1.343	2.841	33
34	General Alvear	560	54.953	138.878	1.305	9.693	34
35	General Arenales	1.415	103.964	18.878	782	10.884	35
36	General Belgrano	617	31.920	108.880	1.100	27.202	36
37	General Lamadrid	872	138.562	299.507	1.109	11.120	37
38	General Las Heras	403	5.938	56.932	649	3.612	38
39	General Lavalle	292	8.181	201.877	4.385	77.798	39
40	General Madariaga	568	14.306	153.699	12.529	54.581	40
41	General Paz	722	15.031	85.453	961	11.002	41
42	General Pinto	879	189.830	190.094	1.891	23.250	42
43	General Pueyrredón	399	36.474	79.450	1.622	9.316	43
44	General Rodríguez	307	6.970	23.339	587	1.010	44
45	General San Martín	93	682	1.519	40	365	45

NUMERO DE EXPLOTACIONES Y DISTRIBUCION DE LA SUPERFICIE CENSADA

Provincia de Buenos Aires (Continuación)

N.° de orden	PARTIDOS	N.° de Explotaciones	Cultivada	Destinada a pastoreo	Monte natural y cultivado	napta para Agricultura o Ganadería	N.° de orden
			HECTAREAS				
46	General Sarmiento	381	3.047	8.969	358	182	46
47	General Uriburu	794	32.209	13.475	1.246	3.112	47
48	General Viamonte	1.207	99.997	38.296	1.334	11.638	48
49	General Villegas	1.677	387.713	287.669	2.121	5.620	49
50	González Chaves	904	192.017	197.558	1.244	15.492	50
51	Guaminí	1.106	256.798	178.964	2.506	21.524	51
52	Juárez	1.080	132.847	363.118	2.838	28.593	52
53	Junín	1.715	125.660	74.338	3.200	13.000	53
54	La Plata	472	5.581	44.211	1.158	2.775	54
55	Laprida	464	44.690	267.447	544	22.690	55
56	Las Conchas	1.156	2.263	13.158	12.007	4.725	56
57	Las Flores	1.269	60.039	211.564	1.481	33.521	57
58	Leandro N. Alem	728	99.055	35.356	1.466	11.466	58
59	Lincoln	2.431	295.211	215.965	5.361	37.674	59
60	Lobería	1.773	237.009	189.509	2.976	15.603	60
61	Lobos	1.395	31.757	113.541	2.207	13.051	61
62	Lomas de Zamora	12	424	1.029	103	374	62
63	Luján	782	20.225	44.155	1.258	1.470	63
64	Magdalena	1.488	38.855	253.419	5.905	18.715	64
65	Maipú	311	10.295	155.212	1.303	36.900	65
66	Marcelino Ugarte	1.425	105.999	30.909	473	6.095	66
67	Marcos Paz	238	6.022	28.538	424	1.458	67
68	Mar Chiquita	708	55.412	216.391	2.231	30.840	68
69	Matanza	288	3.823	11.000	384	900	69
70	Mercedes	1.438	41.893	41.271	4.509	4.047	70
71	Merlo	380	3.127	8.802	269	160	71
72	Monte	711	26.649	125.695	1.030	11.802	72
73	Moreno	139	2.355	9.678	380	376	73
74	Navarro	944	35.835	102.747	1.278	10.184	74
75	Necochea	1.787	377.944	218.064	7.145	29.809	75
76	Nueve de Julio	2.000	169.129	176.311	2.516	25.300	76
77	Olavarría	1.519	155.418	549.589	2.810	13.664	77
78	Patagones	835	136.322	343.264	458.688	98.726	78
79	Pehuajó	1.936	329.275	185.190	3.287	14.495	79
80	Pellegrini	1.182	224.214	124.533	3.446	7.352	80
81	Pergamino	3.052	206.857	60.532	2.388	12.677	81
82	Pila	410	16.696	268.385	668	41.925	82
83	Pilar	468	9.695	23.401	1.457	4.937	83
84	Puán	1.569	284.873	313.006	12.609	18.566	84
85	Quilmes	81	1.421	2.642	868	48	85
86	Ramallo	1.212	81.328	19.652	912	3.391	86
87	Rauch	1.150	47.387	317.188	1.483	20.206	87
88	Rivadavia	953	244.668	131.931	1.048	5.014	88
89	Rojas	1.798	130.956	58.045	2.347	10.235	89
90	Roque Pérez	1.084	41.921	75.848	1.413	27.017	90
91	Saavedra	787	153.540	158.481	1.131	27.524	91
92	Saladillo	1.903	104.490	117.584	1.963	17.567	92

NUMERO DE EXPLOTACIONES Y DISTRIBUCION DE LA SUPERFICIE CENSADA

Provincia de Buenos Aires (Continuación)

N.° de orden	PARTIDOS Y DEPARTAMENTOS	N.° de Explotaciones	Cultivada	Destinada a pastoreo	Monte natural y cultivado	Inapta para Agricultura o Ganadería	N.° de orden
			HECTAREAS				
93	San Andrés de Giles	943	43.853	42.644	940	2.258	93
94	San Antonio de Areco	503	49.304	32.548	819	3.241	94
95	San Fernando	1.491	3.981	22.980	20.174	7.761	95
96	San Isidro	8	93	65	30	61	96
97	San Nicolás	1.061	39.487	7.933	1.940	1.963	97
98	San Pedro	1.670	74.044	15.616	5.626	7.238	98
99	San Vicente	443	3.690	43.797	339	3.793	99
100	Seis de Septiembre	128	1.224	2.804	243	258	100
101	Suipacha	378	17.291	46.262	809	9.035	101
102	Tandil	1.904	123.737	307.543	4.028	21.213	102
103	Tapalqué	886	90.413	306.487	1.813	8.749	103
104	Tordillo	285	1.138	110.173	61	10.110	104
105	Tornquist	726	158.026	230.735	1.784	18.401	105
106	Trenque Lauquen	1.181	305.324	180.557	3.092	22.638	106
107	Tres Arroyos	1.703	397.950	121.034	3.019	20.015	107
108	Vecino	497	17.367	185.624	529	20.255	107
109	Veinticinco de Mayo	2.220	194.404	217.033	8.699	30.103	109
110	Vicente López	22	102	8	38	—	110
111	Villarino	1.477	272.583	415.362	142.706	44.088	111

PROVINCIA DE CATAMARCA

1	**Totales**	**7.963**	**39.743**	**1.591.066**	**1.243.524**	**198.421**	1
2	Ambato	393	2.930	132.214	31.495	14.216	2
3	Ancasti	627	2.143	20.800	21.153	1.160	3
4	Andalgalá	235	2.530	115.556	35.744	5.769	4
5	Belén	916	3.449	376.341	122.021	1.713	5
6	Capayán	486	1.853	93.371	283.061	60.431	6
7	Capital	50	428	1.632	36.845	107	7
8	El Alto	858	1.670	45.939	30.345	12.580	8
9	Esquiú	270	1.638	1.293	20.470	526	9
10	La Paz	670	2.260	125.204	490.011	25.140	10
11	Paclín	512	2.795	39.077	48.353	8.174	11
12	Pomán	389	1.025	41.604	15.721	9.952	12
13	Santa María	856	3.179	187.312	11.455	10.662	13
14	Santa Rosa	549	2.667	39.130	74.769	698	14
15	Tinogasta	746	8.814	363.620	12.695	39.075	15
16	Valle Viejo	406	2.362	7.973	9.386	8.218	16

PROVINCIA DE CORDOBA

1	**Totales**	**60.465**	**6.365.937**	**4.265.449**	**2.932.382**	**990.947**	1
2	Calamuchita	1.971	67.655	121.785	65.903	61.643	2

NUMERO DE EXPLOTACIONES Y DISTRIBUCION DE LA SUPERFICIE CENSADA

Provincia de Cordoba (Continuación)

N.° de orden	DEPARTAMENTOS	N.° de Explotaciones	Cultivada	Destinada a pastoreo	Monte natural y cultivado	Inapta para Agricultura o Ganadería	N.° de orden
			HECTAREAS				
3	Capital	547	12.754	3.905	1.302	310	3
4	Colón	1.756	62.789	40.351	65.706	8.641	4
5	Cruz del Eje	1.774	20.144	122.963	261.934	25.593	5
6	General Roca	2.286	596.225	541.589	40.743	55.570	6
7	Ischilín	1.104	13.860	107.064	265.190	109.903	7
8	Juárez Celman	3.125	693.492	389.250	3.781	77.272	8
9	Marcos Juárez	4.747	718.565	244.616	3.213	36.461	9
10	Minas	1.008	6.052	69.435	190.153	18.498	10
11	Pocho	911	6.218	83.756	106.331	25.070	11
12	Punilla	518	5.374	120.300	28.149	26.926	12
13	Río Cuarto	5.556	924.510	720.937	47.852	101.687	13
14	Río Primero	4.327	171.194	131.902	224.499	45.908	14
15	Río Seco	1.180	8.805	171.727	122.743	21.979	15
16	Río Segundo	3.475	385.005	80.494	13.707	3.430	16
17	San Alberto	1.672	13.846	156.498	102.448	40.921	17
18	San Javier	1.391	12.475	19.750	55.284	5.063	18
19	San Justo	6.172	833.412	276.320	142.355	65.744	19
20	Santa María	2.684	149.163	49.220	40.614	62.053	20
21	Sobremonte	460	3.443	96.262	165.241	6.170	21
22	Tercero Abajo	2.115	276.783	85.251	502.635	15.833	22
23	Tercero Arriba	3.334	391.349	52.391	10.225	4.404	23
24	Totoral	1.271	35.342	41.871	179.757	9.915	24
25	Tulumba	1.725	13.407	232.105	283.710	89.001	25
26	Unión	5.356	944.075	305.707	8.907	72.952	26

PROVINCIA DE CORRIENTES

1	**Totales**	**18.843**	**201.170**	**4.018.555**	**1.398.090**	**737.501**	1
2	Bella Vista	748	10.306	51.343	13.576	22.973	2
3	Berón de Astrada	121	453	23.921	1.488	5.924	3
4	Capital	735	6.011	17.321	4.788	12.653	4
5	Concepción	839	8.001	307.158	19.280	58.663	5
6	Curuzú Cuatiá	1.109	11.993	307.004	456.132	31.335	6
7	Empedrado	1.116	10.542	85.650	23.207	24.747	7
8	Esquina	1.018	9.334	107.389	149.113	60.162	8
9	General Paz	817	6.694	147.515	12.366	33.692	9
10	Goya	1.984	28.442	209.258	58.056	70.687	10
11	Itatí	82	598	31.714	23.233	840	11
12	Ituzaingó	727	11.084	365.042	14.562	92.406	12
13	Lavalle	886	9.826	31.145	17.783	24.339	13
14	Mburucuyá	432	5.241	43.603	10.000	8.720	14
15	Mercedes	872	7.165	352.352	222.480	37.530	15
16	Monte Caseros	837	11.185	157.907	65.748	8.060	16

NUMERO DE EXPLOTACIONES Y DISTRIBUCION DE LA SUPERFICIE CENSADA

Provincia de Corrientes (Continuación)

N.° de orden	DEPARTAMENTOS	N.° de Explotaciones	Cultivada	Destinada a pastoreo	Monte natural y cultivado	Inapta para Agricultura o Ganadería	N.° de orden
			HECTAREAS				
17	Paso de los Libres	560	6.945	304.775	40.977	30.240	17
18	Saladas	701	9.228	119.448	32.581	28.994	18
19	San Cosme	708	6.218	17.837	6.709	8.390	19
20	San Luis del Palmar	956	7.163	88.150	31.323	16.466	20
21	San Martín	1.144	7.928	485.486	9.263	30.811	21
22	San Miguel	614	5.312	155.276	6.932	65.729	22
23	San Roque	740	10.033	170.268	22.997	20.325	23
24	Santo Tomé	735	7.759	389.152	12.083	24.480	24
25	Sauce	362	3.709	49.841	143.413	19.335	25

PROVINCIA DE ENTRE RIOS

1	**Totales**	**33.397**	**1.859.118**	**2.627.740**	**1.499.907**	**480.191**	1
2	Colón	2.871	105.478	136.763	19.191	11.709	2
3	Concordia	2.252	81.109	228.360	194.875	28.016	3
4	Diamante	1.719	95.864	109.484	10.140	11.554	4
5	Federación	1.958	54.266	178.396	71.551	20.743	5
6	Gualeguay	1.801	111.221	297.909	21.433	46.439	6
7	Gualeguaychú	3.334	217.158	572.661	109.830	184.136	7
8	La Paz	2.035	130.728	137.588	406.457	28.994	8
9	Nogoyá	2.834	198.457	136.614	44.067	1.592	9
10	Paraná	4.262	274.894	96.184	75.171	16.439	10
11	Rosario Tala	1.777	117.921	85.099	49.232	8.460	11
12	San José de Feliciano	922	11.810	75.368	200.147	13.352	12
13	Uruguay	3.453	201.861	190.595	51.582	38.754	13
14	Victoria	1.418	104.698	194.270	13.691	47.570	14
15	Villaguay	2.761	153.653	188.449	232.540	22.433	15

PROVINCIA DE JUJUY

1	**Totales**	**6.688**	**37.959**	**1.118.592**	**691.721**	**163.897**	1
2	Capital	265	6.851	44.150	66.052	17.694	2
3	Cochinoca	1.081	773	217.258	3.497	17.180	3
4	El Carmen	522	11.494	15.569	48.357	809	4
5	Gobernador Ovejero	204	1.895	47.690	200.538	2.944	5
6	Gobernador Tello	337	358	42.165	7.806	14.711	6
7	Humahuaca	965	1.085	26.253	46	3.205	7
8	Ledesma	207	1.307	114.599	117.720	11.191	8
9	Rinconada	317	1	260.393	11	8.168	9
10	San Antonio	327	2.419	23.099	11.911	1.985	10
11	San Pedro	88	9.448	17.713	179.458	3.326	11
12	Santa Catalina	526	74	85.482	3.041	16.897	12
13	Tilcara	517	1.322	105.275	50.568	28.719	13
14	Tumbaya	373	648	117.484	2.710	37.105	14
15	Yavi	959	284	1.462	6	13	15

NUMERO DE EXPLOTACIONES Y DISTRIBUCION DE LA SUPERFICIE CENSADA

PROVINCIA DE LA RIOJA

N.º de orden	DEPARTAMENTOS	N.º de Explotaciones	Cultivada	Destinada a pastoreo	Monte natural y cultivado	Inapta para Agricultura o Ganadería	N.º de orden
			HECTAREAS				
1	Totales	4.499	21.810	442.836	841.415	47.252	1
2	Arauco	89	649	2.548	279	215	2
3	Belgrano	432	1.119	42.906	18.644	242	3
4	Capital	319	760	15.232	120.544	5.411	4
5	Castro Barros	154	648	167.772	100.025	51	5
6	Chilecito	438	1.988	26.175	8.908	2.597	6
7	Famatina	376	1.645	20.633	1.167	705	7
8	General Lavalle	231	1.905	17.754	5.987	200	8
9	Gobernador Gordillo	372	1.465	13.264	143.580	177	9
10	Independencia	49	11	8.219	102.845	30.001	10
11	Lamadrid	130	821	720	60	54	11
12	Ocampo	446	2.476	45.419	72.889	140	12
13	Pelagio B. Luna	88	549	2.530	118	55	13
14	Rivadavia	177	322	40.905	6.828	50	14
15	Roca	473	559	12.077	38.152	905	15
16	Sanagasta	71	3.304	1.113	8.011	1.045	16
17	San Martín	274	480	18.902	142.169	3.178	17
18	Sarmiento	155	2.565	5.669	4.729	762	18
19	Velez Sarsfield	225	541	998	66.480	1.464	19

PROVINCIA DE MENDOZA

1	Totales	14.298	227.314	2.577.493	3.542.076	517.002	1
2	Capital	7	20	98	919	700	2
3	General Alvear	1.518	11.577	193.678	210.312	8.161	3
4	Godoy Cruz	127	143	136	1.599	53	4
5	Guaymallén	1.160	2.723	415	8.467	543	5
6	Junín	802	14.247	1.703	3.580	1.599	6
7	La Paz	267	25.184	253.633	135.949	15.037	7
8	Las Heras	391	5.369	88.536	1.087	5.093	8
9	Lavalle	871	11.678	45.582	258.314	10.926	9
10	Luján	651	13.709	59.481	105.069	9.081	10
11	Maipú	2.113	12.761	8.811	36.445	4.998	11
12	Rivadavia	877	23.542	6.451	37.981	27.757	12
13	San Carlos	458	12.495	53.483	482.021	30.697	13
14	San Martín	1.008	18.606	27.547	14.628	8.794	14
15	San Rafael	3.131	46.728	1.700.499	1.894.092	372.231	15
16	Santa Rosa	321	4.270	53.691	121.086	9.503	16
17	Tunuyán	342	16.305	79.672	166.039	11.056	17
18	Tupungato	254	7.957	4.077	64.488	773	18

NUMERO DE EXPLOTACIONES Y DISTRIBUCION DE LA SUPERFICIE CENSADA

PROVINCIA DE SALTA

N.º de orden	DEPARTAMENTOS	N.º de Explotaciones	Cultivada	Destinada a pastoreo	Monte natural y cultivado	Inapta para Agricultura o Ganadería	N.º de orden
			HECTAREAS				
1	**Totales**	**10.371**	**175.854**	**1.701.208**	**4.009.098**	**412.712**	1
2	Anta	504	6.760	172.241	1.024.984	57.438	2
3	Cachí	743	3.142	92.715	2.791	60.185	3
4	Cafayate	93	1.697	2.479	41.248	19.258	4
5	Caldera	357	1.432	12.815	19.786	3.178	5
6	Campo Santo	384	8.498	43.260	116.046	11.132	6
7	Candelaria	235	4.605	69.057	56.129	5.371	7
8	Capital	473	24.136	52.920	112.994	625	8
9	Cerrillos	238	19.706	9.596	10.030	704	9
10	Chicoana	159	9.833	9.073	27.844	11.906	10
11	Guachipas	301	3.909	165.133	35.405	3.900	11
12	Iruya	549	853	1.379	30.542	11.514	12
13	La Poma	266	1.647	73.578	27.002	170	13
14	La Viña	278	5.748	8.403	79.437	2.945	14
15	Metán	703	16.311	33.403	339.043	10.755	15
16	Molinos	647	3.281	7.195	1.135	10.385	16
17	Orán	963	27.436	217.385	809.087	22.007	17
18	Rivadavia	697	3.700	439.800	831.420	142.934	18
19	Rosario de la Frontera	701	15.855	275.273	415.620	10.969	19
20	Rosario de Lerma	303	12.205	7.552	24.455	5.420	20
21	San Carlos	600	3.964	6.533	4.056	21.579	21
22	Santa Victoria	1.177	1.136	1.418	44	337	22

PROVINCIA DE SAN JUAN

1	**Totales**	**6.157**	**64.919**	**117.162**	**990.372**	**305.743**	1
2	Albardón	334	813	1.658	2.101	2.239	2
3	Angaco Norte	373	3.012	4.221	805	6.447	3
4	Angaco Sud	352	2.116	3.080	3.591	6.012	4
5	Barrial	54	3.672	10.193	312.647	209.452	5
6	Calingasta	113	2.318	2.403	550	1.574	6
7	Caucete	288	2.837	3.265	380.137	1.864	7
8	Concepción	62	53	3	292	5	8
9	Chimbas	317	322	450	1.725	996	9
10	Desamparados	190	432	158	1.417	188	10
11	Iglesia	123	5.435	21.862	5.434	4.484	11
12	Jachal	724	10.029	3.338	3.759	13.085	12
13	Nueve de Julio	107	1.144	1.826	4.093	1.506	13
14	Pocito	1.127	10.100	9.279	4.742	3.800	14
15	Rivadavia	78	248	243	525	39	15
16	Santa Lucía	524	1.006	956	1.573	662	16
17	Sarmiento	302	10.155	6.762	1.719	19.592	17

NUMERO DE EXPLOTACIONES Y DISTRIBUCION DE LA SUPERFICIE CENSADA

Provincia de San Juan (Continuación)

N.° de orden	DEPARTAMENTOS	N.° de Explotaciones	Cultivada	Destinada a pastoreo	Monte natural y cultivado	Inapta para Agricultura o Ganadería	N.° de orden
			HECTAREAS				
18	Trinidad	551	2.798	7.262	984	596	18
19	Ullún	39	1.185	6.487	2.262	5.501	19
20	Valle Fértil	198	113	21.231	229.815	621	20
21	Veinticinco de Mayo	261	6.610	10.904	12.031	3.191	21
22	Zonda	40	521	1.581	20.110	23.889	22

PROVINCIA DE SAN LUIS

1	**Totales**	**9.732**	**364.712**	**2.807.372**	**2.741.817**	**224.730**	1
2	Ayacucho	1.022	4.895	54.209	595.928	20.887	2
3	Belgrano	708	3.210	70.000	530.000	38.921	3
4	Capital	643	11.301	480.274	770.430	41.140	4
5	Chacabuco	1.416	63.788	90.641	84.975	6.231	5
6	Junín	1.452	16.235	70.234	97.153	2.952	6
7	Pedernera	1.611	173.742	1.600.894	566.725	62.560	7
8	Pringles	1.253	61.841	241.250	37.794	20.135	8
9	San Martín	1.627	29.700	199.870	58.812	31.904	9

PROVINCIA DE SANTA FE

1	**Totales**	**52.991**	**4.728.762**	**3.570.586**	**1.089.829**	**956.787**	1
2	Belgrano	1.556	185.676	51.408	945	7.665	2
3	Capital	1.845	92.883	47.496	11.160	23.573	3
4	Caseros	3.707	268.860	38.673	1.648	11.641	4
5	Castellanos	3.976	471.156	158.133	3.858	12.292	5
6	Constitución	4.267	245.115	40.074	1.485	17.390	6
7	Garay	730	24.248	86.681	30.049	93.297	7
8	General López	6.621	742.998	282.903	10.167	72.943	8
9	General Obligado	2.704	136.212	445.861	310.797	129.715	9
10	Iriondo	3.555	225.116	25.532	1.658	5.631	10
11	Las Colonias	4.186	277.538	193.274	16.690	50.922	11
12	Nueve de Julio	804	657.150	179.935	154.379	77.626	12
13	Rosario	4.214	120.128	30.077	1.800	2.565	13
14	San Cristóbal	3.039	407.837	702.904	139.711	134.280	14
15	San Javier	1.109	46.554	213.425	94.281	128.970	15
16	San Jerónimo	2.930	127.489	59.417	15.720	14.266	16
17	San Justo	1.919	180.176	289.420	39.975	34.736	17
18	San Lorenzo	2.310	144.088	29.095	1.165	6.777	18
19	San Martín	2.658	320.019	96.331	3.945	18.414	19
20	Vera	861	55.519	599.947	250.396	114.084	20

NUMERO DE EXPLOTACIONES Y DISTRIBUCION DE LA SUPERFICIE CENSADA

PROVINCIA DE SANTIAGO DEL ESTERO

N.° de orden	DEPARTAMENTOS	N.° de Explotaciones	Cultivada	Destinada a pastoreo	Monte natural y cultivado	Inapta para Agricultura o Ganadería	N.° de orden
			HECTAREAS				
1	**Totales**	**23.141**	**296.538**	**3.815.263**	**3.599.272**	**252.623**	1
2	Aguirre	647	12.983	183.956	72.296	565	2
3	Alberti	394	538	138.271	90.360	1.130	3
4	Atamisqui	242	366	36.799	29.198	16.937	4
5	Avellaneda	1.703	12.898	251.718	68.358	1.188	5
6	Belgrano	460	54.791	130.855	124.945	6.285	6
7	Capital	1.351	10.856	61.480	117.044	1.594	7
8	Copo	427	913	77.655	225.188	861	8
9	Choya	630	3.528	110.843	160.018	3.959	9
10	Figueroa	761	4.572	39.811	146.399	13.630	10
11	Giménez	686	3.152	202.677	183.740	17.954	11
12	Guasayán	454	1.467	73.381	109.461	1.335	12
13	La Banda	2.001	20.469	72.493	113.771	6.095	13
14	Loreto	1.316	3.836	80.037	64.556	6.271	14
15	Mariano Moreno	709	6.003	633.981	595.089	78.231	15
16	Matará	836	5.467	194.706	161.484	4.965	16
17	Mitre	595	5.126	248.044	32.863	8.325	17
18	Ojo de Agua	890	2.263	128.605	356.525	1.714	18
19	Pellegrini	509	2.654	112.792	140.064	4.074	19
20	Quebrachos	767	875	219.405	200.736	8.558	20
21	Río Hondo	1.337	3.816	29.690	36.454	363	21
22	Rivadavia	512	73.974	74.704	33.020	39.786	22
23	Robles	1.424	17.414	15.319	101.041	1.026	23
24	Salavina	1.408	2.489	110.000	86.572	19.847	24
25	San Martín	403	1.540	8.167	40.850	2.895	25
26	Sarmiento	766	1.567	105.343	38.195	1.841	26
27	Silípica	896	5.311	18.772	110.188	438	27
28	Veintiocho de Marzo	1.017	37.670	455.759	160.857	2.756	28

PROVINCIA DE TUCUMAN

1	**Totales**	**22.539**	**249.805**	**458.574**	**946.985**	**110.665**	1
2	Burruyacú	1.041	27.267	36.161	259.511	11.765	2
3	Capital	716	11.674	4.986	2.982	291	3
4	Cruz Alta	3.525	57.236	41.059	45.418	3.710	4
5	Chicligasta	2.907	21.845	55.110	51.695	5.141	5
6	Famaillá	2.003	22.091	8.404	41.382	7.027	6
7	Graneros	897	8.321	47.007	108.106	6.894	7
8	Leales	2.245	20.506	49.676	62.418	1.815	8
9	Monteros	5.135	32.894	18.177	41.711	1.450	9
10	Río Chico	1.919	20.998	16.536	84.445	2.190	10
11	Taff	1.222	12.545	90.087	80.707	31.344	11
12	Trancas	929	14.428	91.371	168.610	39.038	12

NUMERO DE EXPLOTACIONES Y DISTRIBUCION DE LA SUPERFICIE CENSADA

TERRITORIO DEL CHACO

N.° de orden	DEPARTAMENTOS	N.° de Explotaciones	Cultivada	Destinada a pastoreo	Monte natural y cultivado	Inapta para Agricultura o Ganadería	N.° de orden
			HECTAREAS				
1	**Totales**	**18.335**	**466.078**	**2.582.381**	**1.361.028**	**278.710**	1
2	Bermejo	1.069	21.105	189.006	63.008	12.952	2
3	Campo del Cielo	4.959	168.722	371.792	153.805	13.999	3
4	Martínez de Hoz	778	13.838	129.330	86.370	47.087	4
5	Napalpí	6.117	158.252	192.520	109.009	33.926	5
6	Resistencia	1.900	36.898	692.529	260.727	83.241	6
7	Río Teuco	1.615	32.412	189.638	486.734	19.639	7
8	Tapenaga	1.265	18.602	652.806	141.481	44.319	8
9	Tobas	632	16.249	164.760	59.894	23.547	9

TERRITORIO DEL CHUBUT

1	**Totales**	**5.983**	**42.264**	**12.124.606**	**945.217**	**633.445**	1
2	Biedma	193	60	1.242.523	27.370	58.563	2
3	Cushamen	700	5.624	682.038	57.963	49.755	3
4	Escalante	230	300	922.244	24.223	62.209	4
5	Florentino Ameghino	97	2.096	1.189.550	18	42.618	5
6	Futaleufú	567	5.225	310.831	129.831	27.930	6
7	Gaimán	862	13.816	108.959	1.852	10.066	7
8	Gastre	294	1.000	562.763	59.462	51.295	8
9	Languiñeo	469	3.075	1.202.540	63.848	66.080	9
10	Mártires	103	11	247.739	30	12.800	10
11	Paso de Indios	381	218	1.051.338	48.617	47.793	11
12	Rawson	356	4.779	292.898	410	3.346	12
13	Río Senguer	504	493	1.977.682	45.174	43.178	13
14	Sarmiento	320	3.078	722.002	25.027	54.280	14
15	Tehuelches	449	1.644	1.156.981	37.277	40.755	15
16	Telsen	458	845	454.518	424.115	62.777	16

TERRITORIO DE FORMOSA

1	**Totales**	**5.781**	**118.554**	**2.547.241**	**1.160.694**	**404.667**	1
2	Bermejo	325	57	26.088	97.561	1.992	2
3	Formosa	289	67.506	47.713	57.587	37.978	3
4	Laishi	494	18.885	73.397	42.466	30.137	4
5	Matacos	90	26	37.267	12.456	—	5
6	Patiño	1.536	11.877	1.096.787	591.714	136.801	6
7	Pilagás	1.462	5.809	529.627	103.417	89.759	7
8	Pilcomayo	363	1.510	258.627	11.426	9.301	8
9	Pirané	1.141	12.560	457.487	175.768	88.633	9
10	Ramón Lista	81	324	20.248	68.299	10.066	10

NUMERO DE EXPLOTACIONES Y DISTRIBUCION DE LA SUPERFICIE CENSADA

TERRITORIO DE LA PAMPA

N.° de orden	DEPARTAMENTOS	N.° de Explotaciones	Cultivada	Destinada a pastoreo	Monte natural y cultivado	Inapta para Agricultura o Ganadería	N.° de orden
			HECTAREAS				
1	**Totales**	12.416	1.989.635	4.292.961	2.317.551	436.918	1
2	Atreucó	707	150.131	145.047	44.434	22.216	2
3	Caleu-Caleu	269	12.971	114.088	416.560	42.211	3
4	Capital	613	96.708	131.622	9.477	6.140	4
5	Catriló	411	119.655	95.861	1.617	5.265	5
6	Conhello	1.147	177.656	157.561	159.804	6.545	6
7	Curacó	163	9	97.930	356.275	18.763	7
8	Chalileo	214	85	408.906	61.356	35.573	8
9	Chapaleufú	594	188.328	104.759	1.089	11.749	9
10	Chicalcó	147	74	281.442	134.487	232	10
11	Guatraché	841	135.904	165.156	40.331	11.307	11
12	Hucal	1.219	150.525	247.808	195.148	16.891	12
13	Lihuel-Calel	225	745	1.029	114.925	30.474	13
14	Limay Mahuida	173	100	184.269	136.740	53.675	14
15	Loventuel	454	44.088	516.900	165.625	21.004	15
16	Maracó	685	162.947	55.798	380	71.187	16
17	Puelén	163	803	50.208	40	11.860	17
18	Quemú-Quemú	803	148.410	80.694	639	9.309	18
19	Rancul	762	131.906	154.882	178.290	6.139	19
20	Realicó	963	176.802	52.315	693	13.101	20
21	Toay	503	72.284	247.745	163.612	6.834	21
22	Trenel	749	144.662	39.331	5.092	4.353	22
23	Utracán	611	74.837	959.610	130.937	32.090	23

TERRITORIO DE LOS ANDES

1	**Totales**	519	302	1.182.058	8	544.188	1
2	Antofagasta de la Sierra	92	64	439.943	—	468.300	2
3	Pastos Grandes	69	11	30.618	—	350	3
4	San Antonio de los Cobres	122	29	95.070	—	5	4
5	Susques	236	198	616.427	8	75.533	5

TERRITORIO DE MISIONES

1	**Totales**	15.013	135.093	271.592	615.350	62.603	1
2	Apóstoles	1.685	18.600	55.689	27.402	9.080	2
3	Cainguas	1.509	11.783	6.829	66.900	2.534	3
4	Candelaria	5.043	40.348	48.371	62.716	28.929	4
5	Concepción	573	5.379	39.892	7.115	1.330	5
6	Frontera	182	1.474	1.001	8.505	361	6
7	Guaraní	249	2.725	348	12.825	1.118	7

NUMERO DE EXPLOTACIONES Y DISTRIBUCION DE LA SUPERFICIE CENSADA

Provincia de Misiones (Continuación)

N.º de orden	DEPARTAMENTOS	N.º de Explotaciones	Cultivada	Destinada a pastoreo	Monte natural y cultivado	Inapta para Agricultura o Ganadería	N.º de orden
			HECTAREAS				
8	Iguazú	820	12.656	2.412	204.592	2.437	8
9	Posadas	245	2.960	84.543	7.768	3.090	9
10	San Ignacio	1.091	14.557	14.353	116.522	6.962	10
11	San Javier	3.158	19.277	16.698	26.794	6.557	11
12	San Pedro	458	5.334	1.456	74.211	205	12

TERRITORIO DE NEUQUEN

1	**Totales**	**4.829**	**29.006**	**2.776.540**	**220.364**	**349.063**	1
2	Aluminé	268	1.118	134.485	20.420	26.025	2
3	Añelo	89	91	94.886	4.216	119.025	3
4	Catán Lil	257	548	409.648	2.082	32	4
5	Collón Curá	158	536	122.638	38	15.472	5
6	Confluencia	585	3.450	214.874	5.336	18.017	6
7	Chos Malal	432	1.476	42.697	416	2.905	7
8	Huiliches	228	827	158.146	12.087	8.871	8
9	Lacar	183	1.649	544.166	37.300	32.233	9
10	Loncopué	340	1.656	142.256	1.015	6.271	10
11	Los Lagos	81	328	40.668	70.082	9.534	11
12	Minas	432	953	7.067	14	3	12
13	Ñorquín	517	3.298	195.958	41.503	17.770	13
14	Pehuenches	409	1.325	33.358	811	222	14
15	Picunches	424	2.632	364.243	8.368	75.665	15
16	Picún Leufú	166	997	73.640	10.516	3.391	16
17	Zapala	260	8.122	197.810	6.160	13.627	17

TERRITORIO DE RIO NEGRO

1	**Totales**	**7.763**	**72.939**	**8.181.182**	**3.790.427**	**924.487**	1
2	Adolfo Alsina	440	9.065	451.344	557.460	6.820	2
3	Avellaneda	566	11.689	822.814	439.857	101.308	3
4	Bariloche	336	2.572	110.703	72.052	13.000	4
5	El Cuy	446	326	862.594	75.746	17.871	5
6	General Conesa	229	3.579	522.238	122.831	71.535	6
7	General Roca	2.494	36.878	153.052	110.003	510.158	7
8	Nueve de Julio	579	184	764.758	437.033	21.013	8
9	Ñorquinco	276	1.570	274.340	11.595	5.820	9
10	Pichi Mahuida	321	3.584	568.204	865.083	19.011	10
11	Pilcaniyen	552	2.254	923.630	3.461	113.994	11
12	San Antonio	348	16	271.168	1.004.214	8.194	12
13	Valcheta	297	599	504.916	42.097	12.258	13
14	Veinticinco de Mayo	879	623	1.951.421	48.995	23.505	14

NUMERO DE EXPLOTACIONES Y DISTRIBUCION DE LA SUPERFICIE CENSADA

TERRITORIO DE SANTA CRUZ

N.° de orden	DEPARTAMENTOS	N.° de Explotaciones	Cultivada	Destinada a pastoreo	Monte natural y cultivado	Inapta para Agricultura o Ganadería	N.° de orden
			HECTAREAS				
1	**Totales**	**1.508**	**4.481**	**18.872.691**	**375.052**	**1.749.072**	1
2	Corpen Aike	127	832	1.749.750	3.311	178.638	2
3	Deseado	521	1.816	5.664.229	46.547	575.120	3
4	Guer Aike	136	253	3.026.693	119.109	119.044	4
5	Lago Argentino	145	303	1.746.464	114.012	236.864	5
6	Lago Buenos Aires	151	442	1.066.891	25.163	57.297	6
7	Magallanes	150	483	2.668.350	6.281	215.224	7
8	Río Chico	278	352	2.950.314	60.629	366.885	8

TERRITORIO DE TIERRA DEL FUEGO

1	**Totales**	**127**	**544**	**724.049**	**345.196**	**120.726**	1
2	Bahía Thetis	22	36	72.058	102.600	48.200	2
3	San Sebastián	54	362	526.330	94.150	25.302	3
4	Ushuaia	51	146	125.661	148.446	47.224	4

UBICACION DE LAS EXPLOTACIONES CON RELACION A LAS ESTACIONES DE FERROCARRIL O PUERTOS

RESUMEN DE TODOS LOS TIPOS DE EXPLOTACION

N.° de orden	PROVINCIAS Y TERRITORIOS	DISTANCIA EN KILOMETROS A LA ESTACION DE F. C. O PUERTO MAS CERCANO									Totales	N.° de orden
		Hasta 1/2 Km.	Más de 1/2 y hasta 1	Más de 1 y hasta 2	Más de 2 y hasta 5	Más de 5 y hasta 10	Más de 10 y hasta 15	Más de 15 y hasta 25	Más de 25	No determinados		
		NUMERO DE EXPLOTACIONES										
1	**Totales de la República**	7.245	16.473	23.130	77.332	90.303	61.581	56.072	84.129	35.742	452.007	1
	PROVINCIAS											
2	Buenos Aires	1.873	5.101	6.824	23.049	28.328	18.459	13.435	6.066	5.514	108.649	2
3	Catamarca	106	106	176	427	452	505	823	3.576	1.792	7.963	3
4	Córdoba	561	1.452	2.206	9.389	12.823	11.379	12.070	8.230	2.355	60.465	4
5	Corrientes	248	480	727	2.286	2.440	2.370	2.239	5.454	2.599	18.843	5
6	Entre Ríos	338	960	1.325	4.953	6.696	5.224	5.775	5.421	2.705	33.397	6
7	Jujuy	134	162	223	642	860	780	778	2.758	351	6.688	7
8	La Rioja	61	97	88	221	403	304	564	1.908	853	4.499	8
9	Mendoza	455	1.034	1.684	4.818	2.920	872	464	797	1.254	14.298	9
10	Salta	150	174	258	674	825	678	681	5.005	1.926	10.371	10
11	San Juan	194	521	919	2.089	844	341	228	578	443	6.157	11
12	San Luis	67	112	175	646	929	943	1.533	4.308	1.019	9.732	12
13	Santa Fe	975	2.724	3.626	12.959	15.408	8.206	4.897	2.152	2.044	52.991	13
14	Santiago del Estero	257	411	625	2.405	4.185	3.378	3.603	5.105	3.172	23.141	14
15	Tucumán	770	1.751	2.383	6.765	5.466	1.858	1.258	649	1.639	22.539	15
	TERRITORIOS											
16	Chaco	192	388	516	1.670	2.575	2.430	3.418	5.377	1.769	18.335	16
17	Chubut	48	62	86	383	474	191	174	3.557	1.008	5.983	17
18	Formosa	146	202	188	431	330	263	353	2.773	1.095	5.781	18
19	La Pampa	360	353	519	1.612	2.435	2.120	2.214	2.174	629	12.416	19
20	Los Andes	—	3	2	9	26	18	19	437	5	519	20
21	Misiones	59	97	80	468	756	620	822	9.718	2.393	15.013	21
22	Neuquén	106	33	39	109	175	173	131	3.474	589	4.829	22
23	Río Negro	130	218	436	1.288	930	435	534	3.442	350	7.763	23
24	Santa Cruz	11	17	18	20	21	31	54	1.099	237	1.508	24
25	Tierra del Fuego	4	15	7	19	2	3	5	71	1	127	25

UBICACION DE LAS EXPLOTACIONES CON RELACION A LAS ESTACIONES DE FERROCARRIL O PUERTOS

N.º de orden	PROVINCIAS Y TERRITORIOS	CHACRA — Distancia en kilómetros a la estación de F. C. o puerto más cercano									Totales	HUERTA — Distancia en kilómetros a la estación de F. C. o puerto más cercano									Totales	N.º de orden
		Hasta 1/2 Km.	Más de 1/2 y hasta 1	Más de 1 y hasta 2	Más de 2 y hasta 5	Más de 5 y hasta 10	Más de 10 y hasta 15	Más de 15 y hasta 25	Más de 25	No determinados		Hasta 1/2 Km.	Más de 1/2 y hasta 1	Más de 1 y hasta 2	Más de 2 y hasta 5	Más de 5 y hasta 10	Más de 10 y hasta 15	Más de 15 y hasta 25	Más de 25	No determinados		
		NUMERO DE EXPLOTACIONES										NUMERO DE EXPLOTACIONES										
1	**Totales de la República**	2.878	7.964	11.648	41.556	48.936	31.693	26.571	25.839	11.798	208.883	156	440	528	1.108	465	130	105	105	454	3.491	1
	PROVINCIAS																					
2	Buenos Aires	769	2.394	3.279	11.440	14.505	8.763	5.412	1.302	2.211	50.075	62	237	279	565	155	30	23	13	167	1.531	2
3	Catamarca	23	22	40	96	68	94	186	784	505	1.818	—	1	—	3	1	1	—	1	22	29	3
4	Córdoba	200	657	1.045	5.482	6.916	6.528	6.540	2.272	623	30.263	9	24	20	70	33	14	25	10	26	231	4
5	Corrientes	58	155	257	833	826	843	828	1.547	781	6.128	2	2	4	8	1	1	—	1	5	24	5
6	Entre Ríos	150	512	774	3.093	4.243	3.329	3.803	2.717	1.184	19.805	9	14	19	26	20	18	1	13	17	137	6
7	Jujuy	30	47	61	140	125	91	89	220	17	820	1	1	2	6	2	1	3	5	1	22	7
8	La Rioja	6	23	11	21	28	19	44	362	61	575	—	—	—	2	5	—	—	9	1	17	8
9	Mendoza	80	199	330	1.161	993	422	138	61	246	3.630	6	19	37	106	99	9	9	19	36	340	9
10	Salta	40	63	105	241	237	174	85	648	349	1.942	3	9	8	18	8	5	1	—	6	58	10
11	San Juan	31	60	135	373	260	142	127	123	118	1.369	7	31	62	106	31	15	13	3	11	279	11
12	San Luis	6	33	52	163	166	186	299	634	203	1.742	—	2	5	10	—	1	2	4	3	27	12
13	Santa Fe	504	1.704	2.495	9.127	10.755	5.776	3.351	1.068	974	35.754	35	37	47	96	55	14	3	1	46	334	13
14	Santiago del Estero	55	135	250	947	1.255	707	564	506	218	4.637	—	4	1	18	5	4	1	1	4	38	14
15	Tucumán	514	1.340	1.955	5.746	4.601	1.307	685	148	647	16.943	18	38	35	53	21	5	4	2	61	237	15
	TERRITORIOS																					
16	Chaco	77	268	397	1.270	2.096	1.851	2.666	3.913	1.228	13.766	1	7	—	5	2	—	—	—	5	20	16
17	Chubut	7	22	44	221	283	102	60	167	92	998	—	—	—	5	14	10	20	9	10	68	17
18	Formosa	31	97	110	229	175	106	145	1.030	403	2.326	1	1	—	1	—	—	—	3	1	7	18
19	La Pampa	227	96	146	412	760	765	893	324	106	3.729	1	9	8	3	1	—	—	—	—	22	19
20	Los Andes	—	—	—	—	—	—	—	—	—	—	—	—	—	—	—	—	—	—	—	—	20
21	Misiones	28	70	38	235	358	346	558	7.486	1.708	10.827	—	1	—	2	—	1	—	8	26	38	21
22	Neuquén	9	7	12	41	49	58	26	358	69	629	—	—	—	—	5	—	—	2	2	9	22
23	Río Negro	29	49	109	280	235	83	72	165	51	1.073	1	3	1	5	7	1	—	1	2	21	23
24	Santa Cruz	3	9	3	3	2	1	—	4	4	29	—	—	—	—	—	—	—	—	2	2	24
25	Tierra del Fuego	1	2	—	2	—	—	—	—	—	5	—	—	—	—	—	—	—	—	—	—	25

N.º de orden	PROVINCIAS Y TERRITORIOS	QUINTA — Distancia en kilómetros a la estación de F. C. o puerto más cercano									Totales	MONTE FRUTAL — Distancia en kilómetros a la estación de F. C. o puerto más cercano									Totales	N.º de orden
		Hasta 1/2 Km.	Más de 1/2 y hasta 1	Más de 1 y hasta 2	Más de 2 y hasta 5	Más de 5 y hasta 10	Más de 10 y hasta 15	Más de 15 y hasta 25	Más de 25	No determinados		Hasta 1/2 Km.	Más de 1/2 y hasta 1	Más de 1 y hasta 2	Más de 2 y hasta 5	Más de 5 y hasta 10	Más de 10 y hasta 15	Más de 15 y hasta 25	Más de 25	No determinados		
		NUMERO DE EXPLOTACIONES										NUMERO DE EXPLOTACIONES										
1	**Totales de la República**	399	886	1.072	2.157	1.174	411	493	704	802	8.098	232	493	674	1.612	1.120	522	468	1.205	828	7.157	1
	PROVINCIAS																					
2	Buenos Aires	61	182	206	428	133	30	77	45	131	1.293	59	145	176	370	342	270	247	849	291	2.749	2
3	Catamarca	13	15	26	110	77	33	30	93	54	451	6	2	4	3	1	6	3	32	15	72	3
4	Córdoba	16	79	135	210	141	60	126	52	51	870	6	12	25	56	62	17	55	16	12	261	4
5	Corrientes	11	20	22	63	50	42	34	62	52	365	48	56	87	222	187	125	92	119	168	1.104	5
6	Entre Ríos	28	65	60	136	113	48	36	31	138	655	4	25	43	150	119	17	8	104	181	651	6
7	Jujuy	1	2	2	6	30	10	8	—	2	61	2	1	2	6	16	3	5	2	4	41	7
8	La Rioja	6	36	31	58	82	18	14	60	29	334	1	3	1	—	1	—	1	5	4	16	8
9	Mendoza	18	34	38	136	74	16	11	5	33	365	52	98	129	312	139	35	9	2	31	807	9
10	Salta	3	13	13	21	9	6	10	58	6	148	4	6	6	3	1	2	—	—	4	26	10
11	San Juan	20	31	36	99	47	21	11	3	12	280	7	25	34	68	11	6	7	5	15	178	11
12	San Luis	2	7	11	11	9	8	70	107	34	259	1	2	—	—	2	1	8	16	6	39	12
13	Santa Fe	78	164	186	277	93	32	7	10	71	918	8	27	18	36	16	7	2	1	30	145	13
14	Santiago del Estero	13	23	18	43	20	8	3	13	13	151	1	2	5	3	1	—	—	—	7	19	14
15	Tucumán	69	120	106	132	15	5	4	9	62	522	3	18	32	32	6	—	5	1	9	106	15
	TERRITORIOS																					
16	Chaco	1	5	4	5	2	—	6	3	23	49	—	—	—	—	—	—	2	—	2	4	16
17	Chubut	5	7	13	26	25	5	3	29	24	137	—	—	2	14	10	1	—	3	1	31	17
18	Formosa	3	7	5	3	—	—	—	19	25	62	—	—	—	—	—	—	—	1	—	1	18
19	La Pampa	18	13	13	15	6	1	4	—	2	72	1	1	—	1	—	—	—	—	3	6	19
20	Los Andes	—	—	—	—	—	—	—	—	—	—	—	—	—	—	—	—	—	—	—	—	20
21	Misiones	2	—	1	3	1	5	1	41	20	74	1	2	3	22	12	4	8	36	31	119	21
22	Neuquén	8	7	10	18	42	19	4	12	3	123	1	11	3	24	29	11	4	8	1	92	22
23	Río Negro	23	46	136	356	205	44	25	49	14	898	27	57	104	290	165	17	12	5	13	690	23
24	Santa Cruz	—	1	3	1	—	—	—	3	3	11	—	—	—	—	—	—	—	—	—	—	24
25	Tierra del Fuego	—	—	—	—	—	—	—	—	—	—	—	—	—	—	—	—	—	—	—	—	25

UBICACION DE LAS EXPLOTACIONES CON RELACION A LAS ESTACIONES DE FERROCARRIL O PUERTOS

N.° de orden	PROVINCIAS Y TERRITORIOS	VIÑEDO										YERBAL										N.° de orden
		Distancia en kilómetros a la estación de F. C. o puerto más cercano										Distancia en kilómetros a la estación de F. C. o puerto más cercano										
		Hasta 1/2 Km.	Más de 1/2 y hasta 1	Más de 1 y hasta 2	Más de 2 y hasta 5	Más de 5 y hasta 10	Más de 10 y hasta 15	Más de 15 y hasta 25	Más de 25	No determinados	Totales	Hasta 1/2 Km.	Más de 1/2 y hasta 1	Más de 1 y hasta 2	Más de 2 y hasta 5	Más de 5 y hasta 10	Más de 10 y hasta 15	Más de 15 y hasta 25	Más de 25	No determinados	Totales	
		NUMERO DE EXPLOTACIONES										NUMERO DE EXPLOTACIONES										
1	**Totales de la República**	369	1.000	1.738	4.325	1.867	381	145	175	909	10.909	13	12	12	104	219	141	90	973	235	1.799	1
	PROVINCIAS																					
2	Buenos Aires	4	11	32	70	9	3	1	—	14	144	—	—	—	—	—	—	—	—	—	—	2
3	Catamarca	5	2	5	2	6	21	5	87	73	206	—	—	—	—	—	—	—	—	—	—	3
4	Córdoba	—	1	6	14	22	8	1	—	4	56	—	—	—	—	—	—	—	—	—	—	4
5	Corrientes	—	—	—	—	—	—	—	—	—	—	—	—	—	12	16	17	6	4	3	58	5
6	Entre Ríos	—	—	2	1	1	1	—	—	1	6	—	—	—	—	—	—	—	—	—	—	6
7	Jujuy	—	—	—	5	15	4	5	—	1	30	—	—	—	—	—	—	—	—	—	—	7
8	La Rioja	5	6	11	10	15	1	7	29	12	96	—	—	—	—	—	—	—	—	—	—	8
9	Mendoza	237	621	1.068	2.826	1.357	252	103	21	614	7.099	—	—	—	—	—	—	—	—	—	—	9
10	Salta	—	—	—	—	—	—	—	15	1	16	—	—	—	—	—	—	—	—	—	—	10
11	San Juan	108	336	582	1.277	403	88	21	18	181	3.014	—	—	—	—	—	—	—	—	—	—	11
12	San Luis	—	—	—	—	—	—	1	—	1	2	—	—	—	—	—	—	—	—	—	—	12
13	Santa Fe	1	1	1	5	2	—	1	—	—	11	—	—	—	—	—	—	—	—	—	—	13
14	Santiago del Estero	1	—	—	2	1	—	—	—	1	5	—	—	—	—	—	—	—	—	—	—	14
15	Tucumán	—	—	—	—	—	—	—	—	—	—	1	—	—	—	—	—	—	—	—	1	15
	TERRITORIOS																					
16	Chaco	—	—	—	—	—	—	—	—	—	—	—	—	—	—	—	—	—	—	—	—	16
17	Chubut	—	—	—	—	—	—	—	—	—	—	—	—	—	—	—	—	—	—	—	—	17
18	Formosa	—	—	—	—	—	—	—	—	—	—	—	—	—	—	—	—	—	—	—	—	18
19	La Pampa	—	1	—	—	—	—	—	—	—	1	—	—	—	—	—	—	—	—	—	—	19
20	Los Andes	—	—	—	—	—	—	—	—	—	—	—	—	—	—	—	—	—	—	—	—	20
21	Misiones	—	—	—	—	—	—	—	1	—	1	12	12	12	92	203	124	84	969	232	1.740	21
22	Neuquén	—	—	—	3	5	—	—	—	1	9	—	—	—	—	—	—	—	—	—	—	22
23	Río Negro	8	21	31	110	31	3	—	4	5	213	—	—	—	—	—	—	—	—	—	—	23
24	Santa Cruz	—	—	—	—	—	—	—	—	—	—	—	—	—	—	—	—	—	—	—	—	24
25	Tierra del Fuego	—	—	—	—	—	—	—	—	—	—	—	—	—	—	—	—	—	—	—	—	25

N.° de orden	PROVINCIAS Y TERRITORIOS	MONTE FORESTAL — Distancia en kilómetros a la estación de F. C. o puerto más cercano									Totales	VIVERO — Distancia en kilómetros a la estación de F. C. o puerto más cercano									Totales	N.° de orden
		Hasta 1/2 Km.	Más de 1/2 y hasta 1	Más de 1 y hasta 2	Más de 2 y hasta 5	Más de 5 y hasta 10	Más de 10 y hasta 15	Más de 15 y hasta 25	Más de 25	No determinados		Hasta 1/2 Km.	Más de 1/2 y hasta 1	Más de 1 y hasta 2	Más de 2 y hasta 5	Más de 5 y hasta 10	Más de 10 y hasta 15	Más de 15 y hasta 25	Más de 25	No determinados		
		NUMERO DE EXPLOTACIONES										NUMERO DE EXPLOTACIONES										
1	**Totales de la República**	28	30	47	184	348	311	339	701	306	2.294	27	32	35	60	21	5	8	3	48	246	1
	PROVINCIAS																					
2	Buenos Aires	—	4	6	16	34	20	53	328	71	538	15	21	16	19	5	1	1	—	10	88	2
3	Catamarca	2	—	1	2	9	14	27	6	4	65	—	1	2	—	—	—	—	—	1	4	3
4	Córdoba	4	11	17	97	203	170	145	107	34	788	3	2	3	3	1	1	2	—	2	17	4
5	Corrientes	—	—	—	4	3	1	2	2	4	16	—	—	—	4	4	—	2	—	1	11	5
6	Entre Ríos	—	2	1	3	12	16	6	123	110	273	1	5	1	9	2	—	—	—	5	23	6
7	Jujuy	—	—	—	—	2	2	—	2	2	8	—	—	1	—	1	—	—	—	—	2	7
8	La Rioja	1	2	1	2	5	3	6	12	1	33	—	1	1	—	—	—	—	—	—	2	8
9	Mendoza	—	—	3	10	6	3	1	9	2	34	—	1	1	3	—	—	—	—	1	6	9
10	Salta	4	—	2	8	3	7	2	11	27	64	—	—	—	—	—	1	1	—	1	3	10
11	San Juan	1	3	4	10	2	1	—	—	3	24	3	1	—	4	3	—	—	—	2	13	11
12	San Luis	1	2	1	8	22	21	48	64	11	178	—	—	1	1	—	—	—	—	—	2	12
13	Santa Fe	3	4	1	1	10	4	2	5	5	35	5	4	2	6	3	2	—	—	12	34	13
14	Santiago del Estero	5	1	3	8	16	5	17	5	7	67	—	—	1	2	1	—	—	—	1	5	14
15	Tucumán	1	1	6	5	14	27	20	4	7	85	—	1	2	2	—	—	—	—	4	9	15
	TERRITORIOS																					
16	Chaco	2	—	1	4	2	3	3	5	2	22	—	—	—	—	—	—	1	—	1	2	16
17	Chubut	—	—	—	—	—	—	—	2	—	2	—	—	—	—	—	—	—	—	—	—	17
18	Formosa	—	—	—	1	—	—	—	5	—	6	—	—	—	—	—	—	1	—	—	1	18
19	La Pampa	1	—	—	1	3	7	5	2	4	23	—	—	3	1	—	—	—	—	—	4	19
20	Los Andes	—	—	—	—	—	—	—	—	—	—	—	—	—	—	—	—	—	—	—	—	20
21	Misiones	3	—	—	1	1	—	—	7	12	24	—	1	—	2	—	—	—	2	6	11	21
22	Neuquén	—	—	—	—	—	—	—	1	—	1	—	—	—	2	—	—	—	—	—	2	22
23	Río Negro	—	—	—	2	1	1	2	1	—	7	—	1	1	2	1	—	—	1	1	7	23
24	Santa Cruz	—	—	—	—	—	—	—	—	—	—	—	—	—	—	—	—	—	—	—	—	24
25	Tierra del Fuego	—	—	—	1	—	—	—	—	—	1	—	—	—	—	—	—	—	—	—	—	25

UBICACION DE LAS EXPLOTACIONES CON RELACION A LAS ESTACIONES DE FERROCARRIL O PUERTOS

N.º de orden	PROVINCIAS Y TERRITORIOS	JARDIN — Distancia en kilómetros a la estación de F. C. o puerto más cercano									CON GANADERIA — Distancia en kilómetros a la estación de F. C. o puerto más cercano									N.º de orden
		Hasta 1/2 Km.	Más de 1/2 y hasta 1	Más de 1 y hasta 2	Más de 2 y hasta 5	Más de 5 y hasta 10	Más de 10 y hasta 15	Más de 15 y hasta 25	Más de 25	No determinados	Totales	Hasta 1/2 Km.	Más de 1/2 y hasta 1	Más de 1 y hasta 2	Más de 2 y hasta 5	Más de 5 y hasta 10	Más de 10 y hasta 15	Más de 15 y hasta 25	Más de 25	No determinados	Totales	
		NUMERO DE EXPLOTACIONES										NUMERO DE EXPLOTACIONES										
1	**Totales de la República**	9	39	20	11	4	2	—	4	9	98	372	541	710	2.095	2.792	2.208	2.567	5.323	2.417	19.025	1
	PROVINCIAS																					
2	Buenos Aires	6	29	15	7	—	—	—	—	8	65	153	272	332	866	1.023	718	636	353	490	4.843	2
3	Catamarca	—	—	—	—	—	—	—	—	—	—	—	2	2	3	15	19	36	149	80	306	3
4	Córdoba	—	1	1	—	—	1	—	—	—	3	68	112	158	485	750	663	902	1.288	426	4.852	4
5	Corrientes	—	—	—	—	—	—	—	—	—	—	23	16	45	102	117	77	98	364	246	1.088	5
6	Entre Ríos	—	—	—	—	1	—	—	1	—	2	14	22	29	93	147	150	218	297	132	1.102	6
7	Jujuy	—	—	—	—	—	—	—	—	—	—	—	2	5	2	2	1	5	89	27	133	7
8	La Rioja	—	—	—	—	—	—	—	—	—	—	1	—	—	4	11	7	7	28	39	97	8
9	Mendoza	—	1	—	—	1	—	—	—	—	2	20	11	12	63	68	51	63	416	157	861	9
10	Salta	—	—	—	—	1	—	—	1	—	2	8	3	2	9	16	21	23	69	20	171	10
11	San Juan	—	—	—	—	—	—	—	1	—	1	1	3	4	14	9	3	5	37	7	83	11
12	San Luis	—	—	—	—	—	—	—	—	—	—	10	13	12	48	100	85	117	305	49	739	12
13	Santa Fe	2	5	4	4	1	1	—	—	1	18	24	44	49	182	190	128	108	97	129	951	13
14	Santiago del Estero	—	2	—	—	—	—	—	—	—	2	6	3	10	27	49	32	31	71	228	457	14
15	Tucumán	—	1	—	—	—	—	—	—	—	1	2	1	—	8	20	13	23	10	33	110	15
	TERRITORIOS																					
16	Chaco	—	—	—	—	—	—	—	—	—	—	13	5	2	12	22	12	26	76	30	198	16
17	Chubut	—	—	—	—	—	—	—	—	—	—	3	—	—	4	3	6	8	262	23	309	17
18	Formosa	—	—	—	—	—	—	—	1	—	1	3	5	4	8	12	16	24	96	34	202	18
19	La Pampa	1	—	—	—	—	—	—	—	—	1	18	22	30	131	197	169	180	387	106	1.240	19
20	Los Andes	—	—	—	—	—	—	—	—	—	—	—	—	—	—	—	—	—	11	—	11	20
21	Misiones	—	—	—	—	—	—	—	—	—	—	1	—	3	10	8	6	4	83	36	151	21
22	Neuquén	—	—	—	—	—	—	—	—	—	—	—	—	1	—	5	1	5	140	38	190	22
23	Río Negro	—	—	—	—	—	—	—	—	—	—	4	3	4	15	17	15	24	248	16	346	23
24	Santa Cruz	—	—	—	—	—	—	—	—	—	—	—	1	4	8	10	14	23	404	71	535	24
25	Tierra del Fuego	—	—	—	—	—	—	—	—	—	—	—	1	2	1	1	1	1	43	—	50	25

N.º de orden	PROVINCIAS Y TERRITORIOS	CRIA DE GANADO										INVERNADA										N.º de orden
		Distancia en kilómetros a la estación de F. C. o puerto más cercano										Distancia en kilómetros a la estación de F. C. o puerto más cercano										
		Hasta 1/2 Km.	Más de 1/2 y hasta 1	Más de 1 y hasta 2	Más de 2 y hasta 5	Más de 5 y hasta 10	Más de 10 y hasta 15	Más de 15 y hasta 25	Más de 25	No determinados	Totales	Hasta 1/2 Km.	Más de 1/2 y hasta 1	Más de 1 y hasta 2	Más de 2 y hasta 5	Más de 5 y hasta 10	Más de 10 y hasta 15	Más de 15 y hasta 25	Más de 25	No determinados	Totales	
		NUMERO DE EXPLOTACIONES										NUMERO DE EXPLOTACIONES										
1	**Totales de la República**	710	996	1.252	4.543	7.035	6.411	7.797	23.309	6.793	58.846	70	105	96	341	422	330	274	186	210	2.034	1
	PROVINCIAS																					
2	Buenos Aires	197	318	418	1.458	2.030	1.768	1.718	1.383	660	9.950	45	71	62	225	270	237	186	86	146	1.328	2
3	Catamarca	5	31	21	61	88	89	193	815	556	1.859	—	—	—	—	—	—	—	—	—	—	3
4	Córdoba	65	133	168	559	995	895	1.355	2.797	716	7.683	11	13	14	54	39	37	43	20	20	251	4
5	Corrientes	30	37	54	187	300	318	418	1.538	508	3.390	1	4	—	5	8	10	11	39	15	93	5
6	Entre Ríos	37	78	78	305	427	402	508	998	378	3.211	1	7	3	9	15	11	9	15	12	85	6
7	Jujuy	17	13	18	91	146	120	140	1.017	137	1.699	—	—	1	—	—	—	—	—	—	1	7
8	La Rioja	8	5	4	33	72	58	118	292	547	1.137	—	—	—	—	—	—	—	—	—	—	8
9	Mendoza	8	2	11	34	53	18	21	134	31	312	1	—	—	—	—	—	—	—	1	2	9
10	Salta	21	6	17	75	131	146	209	1.003	253	1.861	—	—	—	—	—	—	—	—	—	2	10
11	San Juan	—	2	10	18	12	3	7	205	56	313	—	—	1	—	—	—	—	—	—	1	11
12	San Luis	19	20	32	179	234	338	517	1.960	398	3.697	—	—	—	1	—	1	1	1	2	6	12
13	Santa Fe	66	124	124	428	591	353	247	474	260	2.667	4	3	6	29	45	18	11	4	5	125	13
14	Santiago del Estero	39	54	98	332	941	964	1.114	1.665	917	6.124	1	—	1	—	—	—	—	—	2	4	14
15	Tucumán	16	22	19	95	137	121	152	100	114	776	—	—	—	1	—	—	—	—	—	1	15
	TERRITORIOS																					
16	Chaco	35	19	22	89	114	122	137	734	126	1.398	—	—	—	—	—	—	—	—	1	1	16
17	Chubut	21	6	10	35	45	39	58	2.211	424	2.849	—	—	—	—	1	—	—	1	—	2	17
18	Formosa	26	19	12	68	70	74	110	683	164	1.226	—	—	—	—	—	—	—	—	—	—	18
19	La Pampa	41	75	108	339	451	352	393	1.149	154	3.062	5	7	8	17	42	16	12	8	10	125	19
20	Los Andes	—	2	2	8	25	17	19	365	2	440	—	—	—	—	—	—	—	—	—	—	20
21	Misiones	2	1	5	2	8	8	10	44	16	96	—	—	—	—	—	—	—	—	1	1	21
22	Neuquén	28	3	1	1	9	11	17	593	116	779	—	—	—	—	—	—	—	1	—	1	22
23	Río Negro	25	20	16	132	146	179	302	2.483	130	3.433	—	—	—	—	—	—	1	—	1	2	23
24	Santa Cruz	3	4	3	7	9	15	31	649	130	851	1	—	—	—	—	—	—	2	—	3	24
25	Tierra del Fuego	1	2	1	7	1	1	3	17	—	33	—	—	—	—	—	—	—	—	—	—	25

UBICACION DE LAS EXPLOTACIONES CON RELACION A LAS ESTACIONES DE FERROCARRIL O PUERTOS

N.° de orden	PROVINCIAS Y TERRITORIOS	CABAÑA — Distancia en kilómetros a la estación de F. C. o puerto más cercano										TAMBO — Distancia en kilómetros a la estación de F. C. o puerto más cercano										N.° de orden
		Hasta 1/2 Km.	Más de 1/2 y hasta 1	Más de 1 y hasta 2	Más de 2 y hasta 5	Más de 5 y hasta 10	Más de 10 y hasta 15	Más de 15 y hasta 25	Más de 25	No determinados	Totales	Hasta 1/2 Km.	Más de 1/2 y hasta 1	Más de 1 y hasta 2	Más de 2 y hasta 5	Más de 5 y hasta 10	Más de 10 y hasta 15	Más de 15 y hasta 25	Más de 25	No determinados	Totales	
		NUMERO DE EXPLOTACIONES										NUMERO DE EXPLOTACIONES										
1	**Totales de la República**	7	6	6	22	23	13	11	17	8	113	253	800	1.028	3.375	3.265	1.636	959	265	596	12.177	1
	PROVINCIAS																					
2	Buenos Aires	6	4	5	13	19	8	4	5	3	67	132	431	589	2.112	2.092	1.038	503	122	324	7.343	2
3	Catamarca	—	—	—	—	—	—	—	—	—	—	2	3	—	5	5	12	8	3	10	48	3
4	Córdoba	1	—	—	5	1	2	3	1	4	17	30	103	142	348	338	182	175	59	26	1.403	4
5	Corrientes	—	—	—	1	—	—	1	1	—	3	3	12	15	49	26	3	2	10	11	131	5
6	Entre Ríos	—	1	—	—	—	1	—	—	—	2	13	34	37	101	109	44	10	15	37	400	6
7	Jujuy	—	—	—	—	—	—	—	—	—	—	—	2	1	8	2	—	2	2	—	17	7
8	La Rioja	—	—	—	—	—	—	—	—	—	—	—	3	4	3	3	1	1	—	4	19	8
9	Mendoza	—	—	—	—	—	—	—	—	—	—	6	9	5	27	22	1	3	4	11	88	9
10	Salta	—	—	—	—	—	—	—	—	—	—	2	1	2	3	5	—	2	3	7	25	10
11	San Juan	—	—	—	—	—	—	—	—	—	—	—	1	2	4	1	—	—	—	—	8	11
12	San Luis	—	—	—	—	—	—	1	—	1	2	—	5	6	24	20	5	1	6	3	70	12
13	Santa Fe	—	1	—	2	3	1	1	—	—	8	37	122	124	431	471	284	222	12	74	1.777	13
14	Santiago del Estero	—	—	—	—	—	—	—	—	—	—	1	2	3	10	7	3	1	7	26	60	14
15	Tucumán	—	—	—	—	—	—	—	—	—	—	10	22	26	48	9	2	—	1	11	129	15
	TERRITORIOS																					
16	Chaco	—	—	—	—	—	—	—	—	—	—	2	4	3	17	9	1	—	2	23	61	16
17	Chubut	—	—	—	1	—	—	—	1	—	2	—	9	4	13	10	1	1	2	2	42	17
18	Formosa	—	—	—	—	—	—	—	—	—	—	—	1	1	1	—	—	—	2	4	9	18
19	La Pampa	—	—	1	—	—	1	—	—	—	2	12	31	49	137	111	51	27	1	10	429	19
20	Los Andes	—	—	—	—	—	—	—	—	—	—	—	—	—	—	—	—	—	—	—	—	20
21	Misiones	—	—	—	—	—	—	—	—	—	—	1	1	4	16	12	3	—	5	6	48	21
22	Neuquén	—	—	—	—	—	—	—	8	—	8	—	—	4	5	3	—	—	2	1	15	22
23	Río Negro	—	—	—	—	—	—	1	1	—	2	—	3	5	11	10	4	1	7	3	44	23
24	Santa Cruz	—	—	—	—	—	—	—	—	—	—	2	1	—	—	—	—	—	—	3	6	24
25	Tierra del Fuego	—	—	—	—	—	—	—	—	—	—	—	—	2	2	—	1	—	—	—	5	25

N.º de orden	PROVINCIAS Y TERRITORIOS	GRANJA										CRIADERO DE ANIMALES MENORES										N.º de orden
		Distancia en kilómetros a la estación de F. C. o puerto más cercano									Totales	Distancia en kilómetros a la estación de F. C. o puerto más cercano									Totales	
		Hasta 1/2 Km.	Más de 1/2 y hasta 1	Más de 1 y hasta 2	Más de 2 y hasta 5	Más de 5 y hasta 10	Más de 10 y hasta 15	Más de 15 y hasta 25	Más de 25	No determinados		Hasta 1/2 Km.	Más de 1/2 y hasta 1	Más de 1 y hasta 2	Más de 2 y hasta 5	Más de 5 y hasta 10	Más de 10 y hasta 15	Más de 15 y hasta 25	Más de 25	No determinados		
		NUMERO DE EXPLOTACIONES										NUMERO DE EXPLOTACIONES										
1	**Totales de la República**	25	49	59	167	148	79	59	60	81	727	6	38	46	59	87	193	50	7	133	619	1
	TERRITORIOS																					
2	Buenos Aires	12	24	31	56	45	17	13	5	15	218	3	10	21	29	15	6	4	2	92	182	2
3	Catamarca	—	—	—	—	1	1	—	2	—	4	—	—	—	—	—	—	—	—	—	—	3
4	Córdoba	5	6	7	18	27	10	7	1	7	88	1	15	19	9	68	180	45	1	22	360	4
5	Corrientes	1	1	—	4	1	1	—	4	3	15	—	—	—	1	—	—	—	1	—	2	5
6	Entre Ríos	—	5	4	14	19	9	7	5	8	71	—	4	2	8	1	3	—	1	3	22	6
7	Jujuy	—	1	—	—	1	1	1	—	—	4	—	—	—	—	—	—	—	—	1	1	7
8	La Rioja	—	—	—	—	—	1	—	—	—	1	—	—	—	—	—	—	—	2	—	2	8
9	Mendoza	—	1	2	9	2	1	2	—	2	19	1	—	—	2	—	—	—	—	3	6	9
10	Salta	—	—	1	1	1	—	—	—	—	3	—	—	—	—	—	—	—	—	—	—	10
11	San Juan	1	—	1	1	1	—	—	4	1	9	—	—	—	1	—	—	—	—	—	1	11
12	San Luis	—	1	1	1	2	6	2	4	—	17	—	—	—	—	—	—	—	—	—	—	12
13	Santa Fe	—	6	6	25	11	6	6	—	3	63	—	9	8	7	2	4	—	—	8	33	13
14	Santiago del Estero	—	2	—	—	4	4	2	2	23	37	—	—	—	—	—	—	—	—	2	2	14
15	Tucumán	—	1	—	1	1	1	—	—	1	5	1	—	—	—	—	—	1	—	—	2	15
	TERRITORIOS																					
16	Chaco	—	—	—	—	1	—	—	—	—	1	—	—	—	—	—	—	—	—	1	1	16
17	Chubut	—	—	—	1	1	—	—	—	—	2	—	—	—	—	—	—	—	—	—	—	17
18	Formosa	—	—	—	—	—	—	—	—	1	1	—	—	—	—	—	—	—	—	1	1	18
19	La Pampa	1	—	1	4	3	5	4	—	1	19	—	—	—	1	—	—	—	—	—	1	19
20	Los Andes	—	—	—	—	—	—	—	—	—	—	—	—	—	—	—	—	—	—	—	—	20
21	Misiones	—	1	1	14	11	2	13	25	14	81	—	—	—	1	—	—	—	—	—	1	21
22	Neuquén	—	—	1	1	1	1	—	1	—	5	—	—	—	—	—	—	—	—	—	—	22
23	Río Negro	4	—	3	16	15	13	2	7	2	62	—	—	1	—	1	—	—	—	—	2	23
24	Santa Cruz	—	—	—	—	—	—	—	—	—	—	—	—	—	—	—	—	—	—	—	—	24
25	Tierra del Fuego	1	—	—	1	—	—	—	—	—	2	—	—	—	—	—	—	—	—	—	—	25

UBICACION DE LAS EXPLOTACIONES CON RELACION A LAS ESTACIONES DE FERROCARRIL O PUERTOS

N.° de orden	PROVINCIAS Y TERRITORIOS	APIARIO										MIXTA										N.° de orden
		Distancia en kilómetros a la estación de F. C. opuerto más cercano										Distancia en kilómetros a la estación de F. C. o puerto más cercano										
		Hasta 1/2 Km.	Más de 1/2 y hasta 1	Más de 1 y hasta 2	Más de 2 y hasta 5	Más de 5 y hasta 10	Más de 10 y hasta 15	Más de 15 y hasta 25	Más de 25	No determinados	Totales	Hasta 1/2 Km.	Más de 1/2 y hasta 1	Más de 1 y hasta 2	Más de 2 y hasta 5	Más de 5 y hasta 10	Más de 10 y hasta 15	Más de 15 y hasta 25	Más de 25	No determinados	Totales	
		NUMERO DE EXPLOTACIONES										NUMERO DE EXPLOTACIONES										
1	**Totales de la República**	23	28	20	46	42	22	16	19	81	297	785	1.885	2.843	11.856	17.506	12.660	10.971	9.263	3.068	70.837	1
	PROVINCIAS																					
2	Buenos Aires	14	18	10	19	11	6	2	2	38	120	283	793	1.194	4.999	7.361	5.359	4.432	1.537	614	26.572	2
3	Catamarca	—	—	—	—	1	1	1	—	1	4	11	8	19	43	37	28	57	287	110	600	3
4	Córdoba	1	1	1	3	5	—	1	3	4	19	112	244	365	1.789	2.947	2.361	2.335	1.262	187	11.602	4
5	Corrientes	—	—	—	—	—	—	—	—	—	—	42	104	157	495	665	695	537	1.349	589	4.633	5
6	Entre Ríos	2	5	—	2	2	1	5	6	15	38	37	109	190	814	1.276	977	944	824	277	5.448	6
7	Jujuy	—	—	—	—	—	—	—	—	—	—	18	17	15	41	70	62	36	69	18	346	7
8	La Rioja	—	—	—	—	1	—	—	1	1	3	5	3	2	23	67	64	129	244	49	586	8
9	Mendoza	3	2	3	7	8	2	—	1	1	27	3	3	5	21	14	14	7	3	3	73	9
10	Salta	—	—	—	—	—	—	—	—	—	—	25	31	49	148	161	62	41	264	79	860	10
11	San Juan	—	—	—	1	—	—	—	—	1	2	11	18	27	63	43	48	26	147	25	408	11
12	San Luis	—	—	1	—	1	—	—	—	—	2	18	17	34	129	214	172	262	661	93	1.600	12
13	Santa Fe	3	—	2	3	6	4	7	—	14	39	116	350	476	2.061	2.911	1.398	790	282	224	8.608	13
14	Santiago del Estero	—	1	—	—	—	1	—	—	—	2	22	26	43	187	281	253	239	269	89	1.469	14
15	Tucumán	—	1	—	—	—	—	—	—	1	2	41	72	97	294	305	154	140	85	126	1.314	15
	TERRITORIOS																					
16	Chaco	—	—	—	—	1	—	—	—	1	2	8	14	31	115	137	131	148	310	85	979	16
17	Chubut	—	—	—	3	—	3	—	—	—	6	3	5	4	24	46	19	16	182	105	404	17
18	Formosa	—	—	—	—	—	—	—	—	—	—	4	10	13	38	25	25	27	233	72	447	18
19	La Pampa	—	—	—	—	—	—	—	—	—	—	15	51	101	478	792	701	633	181	86	3.038	19
20	Los Andes	—	—	—	—	—	—	—	—	—	—	—	—	—	1	1	1	—	8	2	13	20
21	Misiones	—	—	—	—	—	1	—	5	4	10	6	6	11	57	115	98	118	725	184	1.320	21
22	Neuquén	—	—	—	—	—	—	—	—	—	—	2	—	1	1	1	2	6	172	39	224	22
23	Río Negro	—	—	3	8	6	3	—	1	—	21	1	3	8	33	37	36	47	161	11	337	23
24	Santa Cruz	—	—	—	—	—	—	—	—	—	—	1	1	1	1	—	—	—	7	1	12	24
25	Tierra del Fuego	—	—	—	—	—	—	—	—	—	—	1	—	—	1	—	—	1	1	—	4	25

N.° de orden	PROVINCIAS Y TERRITORIOS	NO DETERMINADA — Distancia en kilómetros a la estación de F. C. o puerto más cercano									Totales	N.° de orden
		Hasta 1/2 Km.	Más de 1/2 y hasta 1	Más de y 1 hasta 2	Más de 2 y hasta 5	Más de 5 y hasta 10	Más de 10 y hasta 15	Más de 15 y hasta 25	Más de 25	No determinados		
		NÚMERO DE EXPLOTACIONES										
1	**Totales de la República**	883	1.122	1.296	3.711	4.829	4.433	5.149	15.972	6.962	44.357	1
	PROVINCIAS											
2	Buenos Aires	52	137	153	357	279	179	123	34	229	1.543	2
3	Catamarca	39	19	56	99	143	186	277	1.317	361	2.497	3
4	Córdoba	29	38	80	187	275	250	310	341	191	1.701	4
5	Corrientes	29	64	86	296	236	237	208	413	213	1.782	5
6	Entre Ríos	42	72	82	189	189	197	220	268	207	1.466	6
7	Jujuy	65	76	115	337	448	485	484	1.352	141	3.503	7
8	La Rioja	28	15	22	65	113	132	237	864	105	1.581	8
9	Mendoza	20	33	40	101	84	48	97	122	82	627	9
10	Salta	40	42	53	147	250	254	298	2.933	1.173	5.190	10
11	San Juan	4	10	21	50	21	14	11	32	11	174	11
12	San Luis	10	10	19	71	159	119	204	541	217	1.350	12
13	Santa Fe	89	119	82	239	243	174	139	198	188	1.471	13
14	Santiago del Estero	113	156	195	826	1.604	1.397	1.631	2.566	1.634	10.122	14
15	Tucumán	94	113	105	348	337	223	224	289	563	2.296	15
	TERRITORIOS											
16	Chaco	53	66	56	153	189	310	429	334	241	1.831	16
17	Chubut	9	13	9	36	36	5	8	688	327	1.131	17
18	Formosa	78	62	43	82	48	42	46	700	390	1.491	18
19	La Pampa	19	47	51	72	69	52	63	122	147	642	19
20	Los Andes	—	1	—	—	—	—	—	53	1	55	20
21	Misiones	3	2	2	11	27	22	26	281	97	471	21
22	Neuquén	58	5	6	13	26	70	69	2.176	319	2.742	22
23	Río Negro	8	12	14	28	53	36	45	308	101	605	23
24	Santa Cruz	1	—	4	—	—	1	—	30	23	59	24
25	Tierra del Fuego	—	10	2	4	—	—	—	10	1	27	25

UBICACION DE LAS EXPLOTACIONES CON RELACION A LAS ESTACIONES DE FERROCARRIL O PUERTOS

PROVINCIA DE BUENOS AIRES

N.º de orden	PARTIDOS	CHACRA										HUERTA										N.º de orden
		Distancia en kilómetros a la estación de F. C. o puerto más cercano										Distancia en kilómetros a la estación de F. C. o puerto más cercano										
		Hasta 1/2 Km.	Más de 1/2 y hasta 1	Más de 1 y hasta 2	Más de 2 y hasta 5	Más de 5 y hasta 10	Más de 10 y hasta 15	Más de 15 y hasta 25	Más de 25	No determinados	Totales	Hasta 1/2 Km.	Más de 1/2 y hasta 1	Más de 1 y hasta 2	Más de 2 y hasta 5	Más de 5 y hasta 10	Más de 10 y hasta 15	Más de 15 y hasta 25	Más de 25	No determinados	Totales	
		NUMERO DE EXPLOTACIONES										NUMERO DE EXPLOTACIONES										
1	**Totales**	769	2.394	3.279	11.440	14.505	8.763	5.412	1.302	2.211	50.075	62	237	279	565	155	30	23	13	167	1.531	1
2	Adolfo Alsina	13	25	36	171	253	177	140	19	15	849	—	—	—	—	2	—	—	—	1	3	2
3	Alberti	15	35	46	189	136	61	37	1	32	552	—	—	—	—	—	—	—	—	—	—	3
4	Almirante Brown	—	9	7	10	2	1	—	—	5	34	1	2	5	6	1	1	—	—	2	18	4
5	Avellaneda	1	—	—	—	—	—	—	—	—	1	5	9	8	5	—	—	—	—	2	29	5
6	Ayacucho	3	5	6	24	25	36	54	12	12	177	—	1	2	1	1	—	—	—	—	5	6
7	Azul	1	11	19	55	66	50	46	24	15	287	—	—	—	—	—	—	—	—	3	3	7
8	Bahía Blanca	5	12	15	44	94	52	30	26	5	283	—	1	—	2	3	—	—	—	2	8	8
9	Balcarce	25	97	97	341	452	321	217	155	94	1.799	—	1	—	10	3	2	1	2	—	19	9
10	Baradero	4	16	40	149	259	164	84	16	36	768	—	—	3	5	2	—	—	—	2	12	10
11	Bartolomé Mitre	18	44	49	254	293	324	362	24	65	1.433	—	3	1	1	1	1	—	1	—	8	11
12	Bolívar	7	33	74	235	256	236	202	16	29	1.088	—	2	3	19	6	—	2	1	1	34	12
13	Bragado	13	47	60	251	341	125	22	—	27	886	1	1	1	1	1	—	—	—	1	6	13
14	Brandsen	—	2	3	9	11	7	4	—	1	37	—	—	1	—	—	—	—	—	—	1	14
15	Campana	1	2	6	28	12	9	6	2	3	69	—	—	1	11	—	—	2	—	—	14	15
16	Cañuelas	8	11	9	21	14	12	9	2	4	90	—	2	2	1	—	—	—	—	—	6	16
17	Carlos Casares	5	19	46	135	179	70	15	—	13	482	—	—	—	1	—	—	—	—	1	2	17
18	Carlos Tejedor	6	20	19	83	113	77	28	3	—	349	1	2	1	—	—	—	—	—	—	4	18
19	Carmen de Areco	2	19	12	49	113	65	27	2	15	304	—	1	3	2	—	—	—	—	—	6	19
20	Caseros	8	14	21	55	62	76	57	1	5	299	—	—	—	2	—	—	—	—	1	3	20
21	Castelli	—	3	11	31	32	33	20	13	6	149	1	—	1	1	—	—	—	—	1	4	21
22	Colón	5	18	54	122	220	77	40	6	27	575	—	—	1	—	—	—	—	—	1	2	22
23	Coronel Dorrego	9	17	26	83	116	75	107	27	15	475	2	6	3	1	2	—	—	—	—	14	23
24	Coronel Pringles	2	13	13	52	64	40	34	10	5	233	—	—	—	1	2	—	—	—	—	3	24
25	Coronel Suárez	10	28	25	112	166	110	60	15	32	558	1	5	1	5	—	1	—	—	—	13	25
26	Chacabuco	28	73	160	441	393	203	174	24	203	1.699	—	4	4	11	1	—	—	—	12	32	26
27	Chascomus	4	6	11	55	31	21	15	12	16	171	2	3	—	2	—	—	—	—	—	7	27
28	Chivilcoy	15	53	86	300	487	198	36	4	40	1.219	—	2	—	5	3	1	—	—	—	11	28

29	Dolores	6	5	6	16	49	29	10	5	5	131	—	—	1	3	—	—	—	—	4	29	
30	Esteban Echeverría	2	4	7	21	6	1	—	—	1	42	1	1	6	21	2	—	—	—	3	34	30
31	Exaltación de la Cruz	11	42	29	127	95	30	2	—	31	367	—	2	2	2	—	—	—	—	1	7	31
32	Florencio Varela	—	8	5	13	8	6	1	—	4	45	3	6	10	20	4	2	—	—	1	46	32
33	General Alvarado	20	33	33	161	146	126	52	8	52	631	—	—	1	—	—	—	—	—	—	1	33
34	General Alvear	—	4	2	16	27	19	17	50	9	144	—	—	—	—	—	—	—	—	—	—	34
35	General Arenales	39	77	115	333	446	183	82	1	42	1.318	2	—	—	1	—	—	—	—	—	3	35
36	General Belgrano	1	8	15	54	46	27	22	1	4	178	—	1	—	—	—	—	—	—	—	1	36
37	General Lamadrid	4	13	13	30	27	30	24	4	6	151	—	3	—	—	—	—	—	—	1	4	37
38	General Las Heras	—	—	1	3	1	2	1	—	5	13	—	1	—	—	—	—	—	—	2	3	38
39	General Lavalle	—	—	—	—	—	—	—	8	1	9	—	—	—	—	—	—	—	—	—	—	39
40	General Madariaga	3	10	7	31	29	13	38	3	10	144	—	—	—	1	—	—	—	—	—	1	40
41	General Paz	2	2	6	27	19	23	11	1	7	98	1	—	1	1	—	—	—	—	—	3	41
42	General Pinto	5	11	20	78	142	73	19	6	8	362	—	—	1	—	—	—	—	—	—	1	42
43	General Pueyrredón	1	5	4	40	44	57	28	12	7	198	—	—	—	—	—	—	—	—	1	1	43
44	General Rodríguez	—	2	4	10	6	6	7	—	4	39	1	1	1	5	—	—	—	—	1	9	44
45	General San Martín	1	—	1	3	—	—	—	—	—	5	2	17	11	4	—	1	2	—	6	43	45
46	General Sarmiento	2	6	6	26	6	—	—	—	4	50	1	15	12	20	3	1	1	—	5	58	46
47	General Uriburu	9	37	49	215	106	52	5	—	17	550	4	3	6	3	—	—	—	—	—	16	47
48	General Viamonte	7	34	32	167	266	229	118	3	34	890	—	—	—	—	—	—	—	—	—	—	48
49	General Villegas	10	24	25	76	110	81	86	15	20	447	1	3	—	2	1	—	—	—	1	8	49
50	González Chaves	2	11	6	26	22	25	34	31	3	160	—	4	—	4	10	—	—	—	1	19	50
51	Guaminí	10	37	43	105	131	113	85	1	12	537	1	—	—	1	—	1	—	—	1	4	51
52	Juárez	2	10	14	58	42	37	21	13	5	202	1	—	—	—	1	—	—	—	—	2	52
53	Junín	19	56	62	281	451	248	110	1	34	1.202	2	2	6	28	14	—	—	—	3	55	53
54	La Plata	1	16	11	23	5	1	—	1	13	71	1	7	7	17	3	1	—	—	13	49	54
55	Laprida	1	6	1	8	29	4	9	4	2	64	—	—	—	—	—	—	—	—	—	—	55
56	Las Conchas	—	4	7	9	6	1	2	—	3	32	1	4	1	6	11	3	—	1	2	29	56
57	Las Flores	9	17	24	73	143	84	38	8	29	425	—	—	—	4	—	—	—	—	—	4	57
58	Leandro N. Alem	5	9	25	106	146	111	8	1	6	417	—	—	1	—	—	—	—	—	—	1	58
59	Lincoln	15	57	91	261	435	305	105	3	37	1.309	1	—	4	2	1	1	1	—	—	10	59
60	Lobería	17	44	45	139	192	232	139	100	57	965	1	—	1	2	—	1	—	1	7	13	60
61	Lobos	2	28	61	112	112	51	18	—	49	433	—	5	6	5	—	—	—	—	3	19	61
62	Luján	11	42	49	152	79	18	6	2	9	368	1	8	5	17	1	—	—	—	1	33	62
63	Magdalena	13	36	51	104	164	50	17	2	20	457	—	1	1	3	—	—	—	—	1	6	63
64	Maipú	1	2	1	1	1	2	3	2	—	13	—	—	—	—	—	—	—	—	—	—	64
65	Marcelino Ugarte	9	54	42	284	527	299	73	2	26	1.316	—	—	—	—	—	—	—	—	—	—	65
66	Marcos Paz	—	—	—	—	2	4	2	—	1	9	—	—	—	1	—	—	—	—	—	1	66
67	Mar Chiquita	3	7	14	49	45	45	68	7	30	268	—	—	—	1	1	—	—	—	1	3	67
68	Matanza	2	8	28	26	5	—	—	—	2	71	3	13	23	23	2	1	—	—	3	68	68
69	Mercedes	21	69	82	259	203	72	22	1	76	805	4	17	27	72	26	1	—	—	13	160	69
70	Merlo	—	1	1	3	2	—	—	—	—	7	4	5	15	95	16	—	—	—	36	171	70
71	Monte	2	6	11	44	36	35	45	43	12	234	—	—	1	—	—	—	—	—	1	2	71

UBICACION DE LAS EXPLOTACIONES CON RELACION A LAS ESTACIONES DE FERROCARRIL O PUERTOS

Provincia de Buenos Aires (Continuación)

N.° de orden	PARTIDOS Y DEPARTAMENTOS	CHACRA — Distancia en kilómetros a la estación de F. C. o puerto más cercano										HUERTA — Distancia en kilómetros a la estación de F. C. o puerto más cercano										N.° de orden
		Hasta 1/2 Km.	Más de 1/2 y hasta 1	Más de 1 y hasta 2	Más de 2 y hasta 5	Más de 5 y hasta 10	Más de 10 y hasta 15	Más de 15 y hasta 25	Más de 25	No determinados	Totales	Hasta 1/2 Km.	Más de 1/2 y hasta 1	Más de 1 y hasta 2	Más de 2 y hasta 5	Más de 5 y hasta 10	Más de 10 y hasta 15	Más de 15 y hasta 25	Más de 25	No determinados	Totales	
		NUMERO DE EXPLOTACIONES										NUMERO DE EXPLOTACIONES										
72	Moreno	—	—	1	9	11	1	—	—	—	22	—	—	—	1	—	—	—	—	—	1	72
73	Navarro	2	5	18	57	80	82	16	—	12	272	—	—	—	—	—	—	—	—	—	—	73
74	Necochea	5	32	42	114	154	154	172	106	54	833	—	2	4	2	1	—	—	—	6	15	74
75	Nueve de Julio	23	72	108	255	324	135	39	2	27	985	2	3	—	3	2	—	1	—	—	11	75
76	Olavarría	6	9	15	64	71	59	52	24	8	308	1	3	4	3	2	—	—	—	—	14	76
77	Patagones	2	13	15	55	127	123	112	27	5	479	—	—	—	—	—	1	—	1	—	2	77
78	Pehuajó	16	31	29	182	318	160	81	3	20	840	—	1	3	1	4	—	—	—	1	10	78
79	Pellegrini	1	15	22	115	158	80	46	4	9	450	—	—	—	—	—	—	—	—	1	1	79
80	Pergamino	61	159	196	681	849	387	230	32	77	2.672	—	1	3	5	1	—	—	—	—	10	80
81	Pila	1	—	1	3	3	8	9	18	2	45	—	—	—	—	—	—	—	—	—	—	81
82	Pilar	7	20	24	54	8	5	—	—	6	124	—	5	1	2	1	—	—	—	—	9	82
83	Puán	5	30	40	152	150	120	82	82	12	673	1	3	—	1	—	—	—	1	—	6	83
84	Quilmes	—	—	—	2	3	—	—	—	—	5	—	2	1	2	—	—	—	—	—	5	84
85	Ramallo	7	36	58	286	305	210	138	2	40	1.082	1	—	—	—	3	3	—	—	1	8	85
86	Rauch	2	3	3	15	24	20	22	19	9	117	—	—	—	—	—	—	—	—	1	1	86
87	Rivadavia	2	26	27	83	85	52	38	—	8	321	—	3	1	2	—	—	—	—	—	6	87
88	Rojas	19	67	94	388	630	252	56	3	48	1.557	2	3	1	—	—	—	—	—	3	9	88
89	Roque Pérez	4	15	27	86	160	149	138	7	33	619	—	1	—	—	—	—	—	—	—	1	89
90	Saavedra	3	7	2	24	25	35	34	3	2	135	—	—	—	—	—	—	—	—	—	—	90
91	Saladillo	21	66	92	336	305	123	85	13	78	1.119	—	—	1	—	1	—	—	1	—	3	91
92	San Andrés de Giles	9	31	66	189	183	77	3	—	23	581	—	—	—	—	—	—	—	—	1	1	92
93	San Antonio de Areco	1	11	15	60	71	97	50	—	19	324	—	1	2	—	1	—	—	—	—	4	93
94	San Fernando	—	—	—	—	—	—	1	19	2	22	—	—	—	—	—	—	2	2	1	5	94
95	San Isidro	—	—	—	—	—	—	—	—	—	—	—	1	1	—	—	—	—	—	—	2	95
96	San Nicolás	24	38	62	230	255	73	8	3	41	734	2	1	3	8	—	—	—	—	1	15	96
97	San Pedro	15	81	95	315	391	189	130	33	73	1.325	—	7	4	10	1	—	—	—	1	23	97
98	San Vicente	1	1	4	9	3	3	13	—	3	37	—	2	2	—	—	—	—	—	—	4	98
99	Seis de Septiembre	—	—	1	2	1	—	—	—	—	4	1	13	26	18	2	—	—	—	2	62	99
100	Suipacha	2	4	9	24	27	10	7	1	3	87	—	—	—	—	—	—	—	—	—	—	100

101	Tandil	7	15	17	80	186	147	93	31	29	605	—	1	2	6	—	—	—	—	1	102	101
102	Tapalqué	4	9	13	30	59	35	29	14	14	207	—	—	—	1	—	—	—	—	—	103	102
103	Tordillo	1	—	—	—	1	—	—	—	8	10	—	—	—	—	—	—	—	—	—	104	103
104	Tornquist	2	4	7	22	30	42	56	11	12	192	—	—	—	—	1	1	—	—	—	2	104
105	Trenque Lauquen	4	20	23	69	92	44	41	4	5	302	1	6	5	8	1	—	1	—	1	23	105
106	Tres Arroyos	6	15	14	107	170	110	131	39	15	607	—	—	—	2	1	1	—	1	1	6	106
107	Vecino	—	4	8	7	7	7	3	3	2	41	—	—	—	—	—	—	—	—	1	1	107
108	Veinticinco de Mayo	15	60	98	306	421	245	155	5	60	1.365	—	1	2	4	3	—	—	—	—	10	108
109	Vicente López	—	—	—	—	—	—	—	—	—	—	1	3	1	—	—	—	—	—	—	5	109
110	Villarino	12	18	33	160	199	185	188	41	35	871	—	10	20	29	2	2	—	—	7	70	110

PROVINCIA DE CATAMARCA

1	**Totales**	23	22	40	96	68	94	186	784	505	1.818	—	1	—	3	1	1	—	1	22	29	1
2	Ambato	—	—	—	—	—	—	—	66	13	79	—	—	—	—	—	—	—	—	—	—	2
3	Ancasti	—	—	—	—	—	—	—	34	3	37	—	—	—	—	—	—	—	—	—	—	3
4	Andalgalá	1	—	2	5	1	—	—	—	24	33	—	—	—	—	—	—	—	—	—	—	4
5	Belén	2	—	—	—	—	—	—	126	86	214	—	—	—	—	—	—	—	—	15	15	5
6	Capayan	2	5	15	10	10	8	6	—	11	67	—	—	—	—	—	—	—	—	—	—	6
7	Capital	—	—	2	5	—	—	—	—	—	7	—	—	—	—	—	—	—	—	—	—	7
8	El Alto	—	—	1	—	7	5	20	25	7	65	—	—	—	—	—	—	—	1	—	1	8
9	Esquiú	—	—	—	1	2	39	54	4	25	125	—	—	—	—	—	1	—	—	1	2	9
10	La Paz	—	—	—	—	—	—	14	4	17	35	—	—	—	—	—	—	—	—	—	—	10
11	Paclín	—	3	6	27	10	6	31	67	40	190	—	—	—	—	—	—	—	—	—	—	11
12	Poman	10	4	1	7	16	15	37	43	1	134	—	—	—	—	—	—	—	—	—	—	12
13	Santa María	—	—	—	—	—	—	1	328	40	369	—	—	—	—	—	—	—	—	—	—	13
14	Santa Rosa	2	—	—	—	2	9	18	42	30	103	—	1	—	—	—	—	—	—	1	2	14
15	Tinogasta	3	2	3	5	7	8	3	43	197	271	—	—	—	—	—	—	—	—	3	3	15
16	Valle Viejo	3	8	10	36	13	4	2	2	11	89	—	—	—	3	1	—	—	—	2	6	16

PROVINCIA DE CORDOBA

1	**Totales**	200	657	1.045	5.482	6.916	6.528	6.540	2.272	623	30.263	9	24	20	70	33	14	25	10	26	231	1
2	Calamuchita	3	7	13	46	101	123	191	139	11	634	—	—	—	—	—	1	1	1	—	3	2
3	Capital	8	11	41	112	40	3	1	—	21	237	1	3	4	30	11	—	—	—	10	59	3
4	Colón	11	29	78	281	273	109	29	—	12	822	—	—	—	7	3	—	—	—	—	10	4
5	Cruz del Eje	5	6	17	64	80	57	46	21	3	299	—	1	1	5	4	—	1	—	—	12	5
6	General Roca	3	19	25	108	171	187	188	49	4	754	—	—	1	2	—	—	—	—	—	3	6
7	Ischilín	2	9	3	34	49	44	47	16	3	207	—	—	—	—	1	—	—	—	—	1	7

UBICACION DE LAS EXPLOTACIONES CON RELACION A LAS ESTACIONES DE FERROCARRIL O PUERTOS

Provincia de Cordoba (Continuación)

N.° de orden	DEPARTAMENTOS	CHACRA — Distancia en kilómetros a la estación de F. C. o puerto más cercano										HUERTA — Distancia en kilómetros a la estación de F. C. o puerto más cercano										N.° de orden
		Hasta 1/2 Km.	Más de 1/2 y hasta 1	Más de 1 y hasta 2	Más de 2 y hasta 5	Más de 5 y hasta 10	Más de 10 y hasta 15	Más de 15 y hasta 25	Más de 25	No determinados	Totales	Hasta 1/2 Km.	Más de 1/2 y hasta 1	Más de 1 y hasta 2	Más de 2 y hasta 5	Más de 5 y hasta 10	Más de 10 y hasta 15	Más de 15 y hasta 25	Más de 25	No determinados	Totales	
		NUMERO DE EXPLOTACIONES										NUMERO DE EXPLOTACIONES										
8	Juárez Celman	9	34	59	227	419	394	357	73	32	1.604	1	1	1	1	—	2	—	—	—	6	8
9	Marcos Juárez	23	67	129	480	945	947	990	204	36	3.830	2	1	2	2	—	—	—	1	1	9	9
10	Minas	—	1	—	—	5	6	4	84	7	107	—	—	—	—	—	—	—	—	—	—	10
11	Pocho	—	—	—	—	3	—	—	75	15	93	—	—	—	—	—	—	—	—	—	—	11
12	Punilla	3	5	8	6	8	5	10	3	9	57	—	—	—	1	—	—	—	—	—	1	12
13	Río Cuarto	17	63	77	409	798	575	625	379	40	2.983	2	—	4	11	6	—	1	—	5	29	13
14	Río Primero	19	47	74	319	473	334	393	87	48	1.794	—	2	—	3	—	1	1	—	—	7	14
15	Río Seco	—	—	2	2	11	17	42	30	—	104	—	—	—	—	—	2	2	—	1	5	15
16	Río Segundo	20	73	90	465	933	723	327	12	39	2.682	—	11	2	—	2	1	—	—	2	18	16
17	San Alberto	2	3	12	42	55	42	30	243	17	446	—	—	1	—	—	—	—	3	2	6	17
18	San Javier	—	7	14	37	69	98	277	33	64	599	—	—	1	—	—	5	10	2	1	19	18
19	San Justo	14	48	70	331	642	524	547	167	21	2.364	—	—	—	4	1	—	1	—	—	6	19
20	Santa María	19	52	91	476	705	374	354	96	63	2.230	—	—	—	1	1	—	1	—	1	4	20
21	Sobremonte	—	—	—	—	—	—	—	70	15	85	—	—	—	—	—	—	—	—	—	—	21
22	Tercero Abajo	19	39	52	237	445	301	183	15	13	1.304	3	3	—	2	1	—	—	—	—	9	22
23	Tercero Arriba	11	52	70	297	604	496	743	273	36	2.582	—	2	—	—	1	—	4	—	—	7	23
24	Totoral	2	14	18	62	80	111	98	12	10	407	—	—	1	1	—	2	—	—	1	5	24
25	Tulumba	—	2	5	9	6	14	59	78	64	237	—	—	—	—	2	—	—	3	2	7	25
26	Unión	10	69	97	1.438	1	1.044	990	113	40	3.802	—	—	2	—	—	—	3	—	—	5	26

PROVINCIA DE CORRIENTES

1	Totales	58	155	257	833	826	843	828	1.547	781	6.128	2	2	4	8	1	1	—	1	5	24	1
2	Bella Vista	—	6	11	2	4	11	53	101	29	217	—	—	—	—	—	1	—	1	—	2	2
3	Berón de Astrada	—	—	—	—	—	—	—	10	8	18	—	—	—	—	—	—	—	—	—	—	3

4	Capital	6	22	16	86	114	15	8	8	22	297	—	1	2	3	—	—	—	—	2	3	4
5	Concepción	—	1	—	1	1	—	4	277	33	317	—	—	—	—	—	—	—	—	—	—	5
6	Curuzú Cuatiá	1	—	2	34	3	7	14	88	34	183	—	1	—	—	—	—	—	—	—	1	6
7	Empedrado	7	13	12	45	137	156	83	94	63	610	—	—	—	—	—	—	—	—	—	—	7
8	Esquina	—	2	3	12	6	7	5	112	135	282	—	—	—	—	—	—	—	—	1	1	8
9	General Paz	3	4	3	40	31	80	78	22	65	326	—	—	—	—	—	—	—	—	—	—	9
10	Goya	1	17	41	61	77	132	232	327	94	982	—	—	1	—	—	—	—	—	—	1	10
11	Itatí	—	—	—	1	4	—	—	3	2	10	—	—	—	—	—	—	—	—	—	—	11
12	Ituzaingo	3	10	4	23	63	38	18	16	78	253	—	—	—	—	—	—	—	—	—	—	12
13	Lavalle	6	4	19	39	52	92	77	8	7	304	—	—	1	—	—	—	—	—	—	1	13
14	Mburucuyá	—	2	14	38	17	14	7	1	11	104	—	—	—	—	—	—	—	—	—	—	14
15	Mercedes	—	4	4	10	1	3	15	50	1	88	—	—	—	5	—	—	—	—	—	5	15
16	Monte Caseros	6	6	12	70	101	83	17	2	6	303	—	—	—	—	—	—	—	—	—	—	16
17	Paso de los Libres	4	4	4	22	23	7	7	5	8	84	1	—	—	—	—	—	—	—	—	1	17
18	Saladas	3	4	4	14	7	32	78	45	26	213	—	—	—	—	—	—	—	—	—	—	18
19	San Cosme	4	15	51	104	45	13	31	2	50	315	—	—	—	—	—	—	—	—	1	1	19
20	San Luis del Palmar	12	15	38	106	58	62	23	18	35	367	1	—	—	—	—	—	—	1	2	20
21	San Martín	—	7	5	39	29	23	15	6	9	133	—	—	—	—	—	—	—	—	—	—	21
22	San Miguel	—	—	—	1	—	2	8	157	34	202	—	—	—	—	—	—	—	—	—	—	22
23	San Roque	1	10	10	64	42	58	45	32	3	265	—	—	—	—	—	—	—	—	—	—	23
24	Santo Tomé	1	3	3	21	11	8	10	100	24	181	—	—	—	—	1	—	—	—	—	1	24
25	Sauce	—	6	1	—	—	—	—	63	4	74	—	—	—	—	—	—	—	—	—	—	25

PROVINCIA DE ENTRE RIOS

1	**Totales**	**150**	**512**	**774**	**3.093**	**4.243**	**3.329**	**3.803**	**2.717**	**1.184**	**19.805**	**9**	**14**	**19**	**26**	**20**	**18**	**1**	**13**	**17**	**137**	**1**
2	Colón	14	50	87	389	473	346	278	88	66	1.791	—	2	2	1	8	1	—	—	1	15	2
3	Concordia	4	31	47	216	283	185	89	26	—	881	—	—	—	1	1	—	—	—	—	2	3
4	Diamante	17	35	33	202	238	212	154	104	92	1.087	—	2	—	2	—	2	—	—	—	6	4
5	Federación	9	20	34	176	325	365	311	58	68	1.366	1	—	—	—	—	2	—	—	—	3	5
6	Gualeguay	10	41	57	137	113	114	176	300	55	1.003	1	2	2	2	—	1	—	5	1	14	6
7	Gualeguaychú	22	27	62	194	229	188	356	285	93	1.456	3	—	—	—	1	5	—	4	4	17	7
8	La Paz	10	26	44	109	188	155	221	159	144	1.056	—	—	1	1	—	1	—	—	1	4	8
9	Nogoyá	4	42	42	169	245	303	518	502	113	1.938	—	1	1	4	2	1	1	—	1	11	9
10	Paraná	16	65	101	364	695	550	639	332	232	2.994	3	4	6	9	4	1	—	2	8	37	10
11	Rosario Tala	21	58	79	295	273	158	176	38	62	1.160	—	—	—	—	—	—	—	—	—	—	11
12	San José de Feliciano	—	24	33	109	45	17	24	24	43	319	—	—	—	—	—	—	—	2	—	2	12
13	Uruguay	19	69	113	550	735	410	318	205	86	2.505	1	3	7	5	3	3	—	—	—	22	13
14	Victoria	1	7	5	33	91	101	172	211	71	692	—	—	—	—	—	—	—	—	—	—	14
15	Villaguay	3	17	37	150	310	225	371	385	59	1.557	—	—	—	1	1	1	—	—	1	4	15

UBICACION DE LAS EXPLOTACIONES CON RELACION A LAS ESTACIONES DE FERROCARRIL O PUERTOS

PROVINCIA DE JUJUY

N.º de orden	DEPARTAMENTOS	CHACRA — Distancia en kilómetros a la estación de F. C. o puerto más cercano										HUERTA — Distancia en kilómetros a la estación de F. C. o puerto más cercano										N.º de orden
		Hasta 1/2 Km.	Más de 1/2 y hasta 1	Más de 1 y hasta 2	Más de 2 y hasta 5	Más de 5 y hasta 10	Más de 10 y hasta 15	Más de 15 y hasta 25	Más de 25	No determinados	Totales	Hasta 1/2 hasta	Más de 1/2 y hasta 1	Más de 1 y hasta 2	Más de 2 y hasta 5	Más de 5 y hasta 10	Más de 10 y hasta 15	Más de 15 y hasta 25	Más de 25	No determinados	Totales	
		NUMERO DE EXPLOTACIONES										NUMERO DE EXPLOTACIONES										
1	**Totales**	30	47	61	140	125	91	89	220	17	820	1	1	2	6	2	1	3	5	1	22	1
2	Capital	2	2	3	9	11	3	—	—	1	31	—	—	1	2	—	—	—	—	—	3	2
3	Cochinoca	—	—	—	—	1	—	—	1	2	4	—	—	—	—	—	—	—	—	—	—	3
4	El Carmen	4	9	15	37	51	34	39	4	5	198	—	—	—	—	—	—	1	—	—	1	4
5	Gobernador Ovejero	—	—	—	—	1	—	3	35	—	39	—	—	—	—	—	—	—	—	—	—	5
6	Gobernador Tello	—	—	—	—	—	—	1	91	6	98	—	—	—	—	—	—	—	—	—	—	6
7	Humahuaca	5	11	17	10	21	19	2	1	—	86	—	—	—	—	—	—	—	—	—	—	7
8	Ledesma	7	7	7	37	6	1	2	12	—	79	1	—	—	1	—	—	—	—	—	2	8
9	San Antonio	—	—	—	—	—	2	9	11	1	23	—	—	—	—	—	—	—	—	—	—	9
10	San Pedro	—	—	—	2	3	9	—	6	—	20	—	—	—	—	2	—	2	5	—	9	10
11	Tilcara	4	13	15	28	17	2	—	23	2	104	—	1	1	3	—	—	—	—	1	6	11
12	Tumbaya	6	5	4	9	11	6	9	36	—	86	—	—	—	—	—	—	—	—	—	—	12
13	Yavi	2	—	—	8	3	15	24	—	—	52	—	—	—	—	—	1	—	—	—	1	13

PROVINCIA DE LA RIOJA

1	**Totales**	6	23	11	21	28	19	44	362	61	575	—	—	—	2	5	—	—	9	1	17	1
2	Arauco	—	1	1	2	2	—	—	—	4	10	—	—	—	—	—	—	—	—	—	—	2
3	Belgrano	1	—	—	—	3	2	11	10	4	31	—	—	—	—	—	—	—	—	—	—	3
4	Capital	2	20	7	3	2	5	—	1	2	42	—	—	—	1	—	—	—	—	—	1	4
5	Castro Barros	—	—	—	—	1	—	—	4	1	6	—	—	—	—	—	—	—	—	—	—	5
6	Chilecito	—	2	2	1	1	—	1	—	16	23	—	—	—	1	5	—	—	1	—	7	6
7	Famatina	—	—	—	—	—	—	2	177	8	187	—	—	—	—	—	—	—	4	—	4	7
8	General Lavalle	—	—	—	—	—	—	—	38	4	42	—	—	—	—	—	—	—	1	1	2	8
9	Gobernador Gordillo	3	—	—	3	3	1	13	—	3	26	—	—	—	—	—	—	—	—	—	—	9
10	Independencia	—	—	—	—	—	—	—	1	—	1	—	—	—	—	—	—	—	—	—	—	10

11	Lamadrid	—	—	—	—	—	1	—	54	3	58	—	—	—	—	—	—	—	1	—	1	11
12	Ocampo	—	—	1	6	5	5	10	20	1	48	—	—	—	—	—	—	—	—	—	—	12
13	Pelagio B. Luna	—	—	—	1	6	1	4	3	6	21	—	—	—	—	—	—	—	—	—	—	13
14	Roca	—	—	—	3	5	1	3	6	1	19	—	—	—	—	—	—	—	1	—	1	14
15	Sanagasta	—	—	—	—	—	—	—	2	—	2	—	—	—	—	—	—	—	—	—	—	15
16	San Martín	—	—	—	2	—	3	—	6	—	11	—	—	—	—	—	—	—	—	—	—	16
17	Sarmiento	—	—	—	—	—	—	—	34	7	41	—	—	—	—	—	—	—	—	—	—	17
18	Vélez Sársfield	—	—	—	—	—	—	—	6	1	7	—	—	—	—	—	—	—	1	—	1	18

PROVINCIA DE MENDOZA

1	**Totales**	80	199	330	1.161	993	422	138	61	246	3.630	6	19	37	106	99	9	9	19	36	340	1
2	General Alvear	8	21	41	190	181	77	16	2	66	602	1	2	4	7	3	—	1	—	2	20	2
3	Godoy Cruz	1	—	1	—	—	—	—	—	2	4	—	1	—	—	—	—	—	—	—	1	3
4	Guaymallén	2	9	14	57	39	7	1	—	16	145	—	—	9	11	20	2	1	—	10	53	4
5	Junín	5	3	12	26	12	3	—	—	2	63	—	—	—	—	—	—	—	—	8	8	5
6	La Paz	—	5	10	5	5	—	—	—	—	25	—	—	—	—	—	—	—	—	—	—	6
7	Las Heras	1	—	3	15	6	—	—	—	2	27	2	12	6	13	5	—	—	—	3	41	7
8	Lavalle	11	26	25	81	55	37	3	—	22	260	1	—	1	2	—	—	—	—	—	4	8
9	Luján	—	9	4	13	17	—	14	1	2	60	—	—	3	13	28	—	—	—	—	44	9
10	Maipú	7	29	28	91	100	11	2	—	10	278	2	3	5	36	35	1	—	—	5	87	10
11	Rivadavia	2	12	18	37	50	11	12	3	8	153	—	—	—	—	1	—	—	—	1	2	11
12	San Carlos	2	3	13	45	35	69	37	13	13	230	—	—	2	10	4	6	5	1	2	30	12
13	San Martín	9	13	35	112	70	12	1	3	—	255	—	1	2	—	—	—	—	—	—	3	13
14	San Rafael	22	49	90	409	373	86	20	32	91	1.172	—	—	3	13	3	—	—	—	5	24	14
15	Santa Rosa	1	6	12	22	4	—	—	—	2	47	—	—	—	—	—	—	—	—	—	—	15
16	Tunuyán	9	14	24	57	43	33	8	6	7	201	—	—	2	1	—	—	—	—	—	3	16
17	Tupungato	—	—	—	1	3	76	24	1	3	108	—	—	—	—	—	—	2	18	—	20	17

PROVINCIA DE SALTA

1	**Totales**	40	63	105	241	237	174	85	648	345	1.942	3	9	8	18	8	5	1	—	6	58	1
2	Anta	2	—	2	4	2	2	2	6	11	31	—	—	—	—	—	—	—	—	—	—	2
3	Cachí	2	1	—	—	—	2	—	162	142	308	—	—	—	—	—	—	—	—	—	—	3
4	Cafayate	—	—	—	—	—	—	—	6	1	7	—	—	—	—	—	—	—	—	—	—	4
5	Caldera	—	—	—	—	10	10	28	22	2	72	—	—	—	—	—	—	1	—	1	2	5
6	Campo Santo	3	12	28	18	31	9	2	2	2	107	1	9	7	14	6	4	—	—	—	41	6
7	Candelaria	—	—	—	—	—	—	3	8	2	13	—	—	—	—	—	—	—	—	—	—	7
8	Capital	1	4	3	7	11	40	10	—	20	96	—	—	—	—	1	—	—	—	1	2	8

UBICACION DE LAS EXPLOTACIONES CON RELACION A LAS ESTACIONES DE FERROCARRIL O PUERTOS

Provincia de Salta (Continuación)

N.º de orden	DEPARTAMENTOS	CHACRA — Distancia en kilómetros a la estación de F. C. o puerto más cercano										HUERTA — Distancia en kilómetros a la estación de F. C. o puerto más cercano										N.º de orden
		Hasta 1/2 Km.	Más de 1/2 y hasta 1	Más de 1 y hasta 2	Más de 2 y hasta 5	Más de 5 y hasta 10	Más de 10 y hasta 15	Más de 15 y hasta 25	Más de 25	No determinados	Totales	Hasta 1/2 Km.	Más de 1/2 y hasta 1	Más de 1 y hasta 2	Más de 2 y hasta 5	Más de 5 y hasta 10	Más de 10 y hasta 15	Más de 15 y hasta 25	Más de 25	No determinados	Totales	
		NUMERO DE EXPLOTACIONES										NUMERO DE EXPLOTACIONES										
9	Cerrillos	5	8	12	55	32	31	4	—	22	170	—	—	—	—	—	—	—	—	—	—	9
10	Chicoana	1	1	1	11	16	2	1	13	—	46	—	—	—	—	—	—	—	—	1	1	10
11	Guachipas	1	—	1	—	7	4	—	—	4	17	—	—	—	—	—	—	—	—	—	—	11
12	Iruya	—	—	—	—	—	—	16	91	5	112	—	—	—	—	—	—	—	—	—	—	12
13	La Poma	—	—	—	—	—	—	—	1	1	2	—	—	—	—	—	—	—	—	—	—	13
14	La Viña	3	12	19	19	10	3	—	—	4	70	—	—	—	—	—	—	—	—	—	—	14
15	Metán	13	17	16	76	53	23	1	3	16	218	—	—	1	4	1	—	—	—	2	8	15
16	Molinos	1	—	—	—	—	—	—	51	1	53	—	—	—	—	—	—	—	—	—	—	16
17	Orán	2	2	1	8	2	5	2	5	92	119	—	—	—	—	—	1	—	—	—	1	17
18	Rivadavia	—	—	—	—	—	—	—	4	—	4	—	—	—	—	—	—	—	—	1	1	18
19	Rosario de la Frontera	4	4	16	37	54	41	14	4	12	186	2	—	—	—	—	—	—	—	—	2	19
20	Rosario de Lerma	—	2	5	6	9	2	2	1	—	27	—	—	—	—	—	—	—	—	—	—	20
21	San Carlos	—	—	—	—	—	—	—	103	6	109	—	—	—	—	—	—	—	—	—	—	21
22	Santa Victoria	3	—	—	—	—	—	—	166	6	175	—	—	—	—	—	—	—	—	—	—	22

PROVINCIA DE SAN JUAN

1	**Totales**	31	60	135	373	260	142	127	123	118	1.369	7	31	62	106	31	15	13	3	11	279	1
2	Albardón	1	—	3	1	1	—	—	—	2	8	—	1	—	—	—	—	—	—	—	1	2
3	Angaco Norte	—	2	1	3	5	2	—	—	1	14	—	—	—	—	—	—	—	—	—	—	3
4	Angaco Sud	2	3	3	15	1	—	—	—	1	25	1	—	—	—	—	—	—	—	—	1	4
5	Barrial	—	—	—	—	—	—	—	17	2	19	—	—	—	—	—	—	—	—	—	—	5
6	Calingasta	—	—	—	—	—	—	—	15	45	60	—	—	—	—	—	—	—	—	—	—	6
7	Caucete	—	—	3	19	3	—	—	2	1	28	—	—	2	1	1	—	—	—	—	4	7
8	Concepción	—	—	—	—	—	—	—	—	—	—	—	—	1	—	—	—	—	—	—	1	8
9	Chimbas	—	—	1	—	2	—	—	—	—	3	—	1	1	16	9	—	—	—	1	26	9
10	Desamparados	—	1	1	—	—	—	—	—	2	4	—	1	1	—	—	—	—	—	—	2	10

11	Iglesias	1	—	—	—	—	—	—	27	11	39	—	—	—	—	—	—	—	—	—	—	11
12	Jachal	5	10	25	48	61	60	119	61	15	404	1	5	6	9	7	9	13	1	2	53	12
13	Nueve de Julio	1	2	4	4	3	5	—	—	—	19	—	—	—	—	—	—	—	—	—	—	13
14	Pocitos	5	11	42	131	97	2	—	—	11	299	3	10	21	40	7	1	—	—	4	86	14
15	Rivadavia	—	—	—	—	—	—	—	—	6	6	—	—	—	3	—	—	—	—	—	3	15
16	Santa Lucía	—	6	7	6	3	1	—	—	2	25	2	10	23	23	4	—	—	1	1	64	16
17	Sarmiento	7	4	16	19	53	59	6	—	10	174	—	—	—	—	—	—	—	—	—	—	17
18	Trinidad	9	18	27	118	19	4	2	1	8	206	—	4	6	14	1	1	—	—	3	29	18
19	Ullún	—	—	—	—	4	4	—	—	—	8	—	—	—	—	—	—	—	—	—	—	19
20	Valle Fértil	—	—	—	—	—	—	—	—	1	1	—	—	—	—	—	2	—	1	—	3	20
21	Veinticinco de Mayo	—	3	2	9	8	—	—	—	—	22	—	—	1	1	2	—	—	—	—	4	21
22	Zonda	—	—	—	—	—	5	—	—	—	5	—	—	—	—	—	2	—	—	—	2	22

PROVINCIA DE SAN LUIS

1	**Totales**	6	33	52	163	166	186	299	634	203	1.742	—	2	5	10	—	1	2	4	3	27	1
2	Ayacucho	—	—	1	—	6	5	7	75	14	108	—	—	—	—	—	—	—	3	—	3	2
3	Belgrano	—	—	—	2	—	—	2	24	3	31	—	—	—	—	—	—	—	—	—	—	3
4	Capital	—	—	—	6	2	3	12	3	24	50	—	—	—	—	—	—	1	—	—	1	4
5	Chacabuco	—	11	10	38	56	56	50	108	55	384	—	—	—	—	—	—	—	—	—	—	5
6	Junín	3	19	23	60	79	93	159	82	46	564	—	1	1	—	—	—	1	—	1	4	6
7	Pedernera	3	3	18	50	17	12	17	21	37	178	—	1	4	10	—	1	—	—	—	16	7
8	Pringles	—	—	—	7	6	11	23	129	14	190	—	—	—	—	—	—	—	—	1	1	8
9	San Martín	—	—	—	—	—	6	29	192	10	237	—	—	—	—	—	—	—	1	1	2	9

PROVINCIA DE SANTA FE

1	**Totales**	504	1.704	2.495	9.127	10.755	5.776	3.351	1.068	974	35.754	35	37	47	96	55	14	3	1	46	334	1
2	Belgrano	6	25	22	184	476	378	286	22	6	1.405	—	—	1	1	—	—	—	—	—	2	2
3	Capital	26	82	168	471	262	63	71	24	58	1.225	2	7	6	31	25	10	—	—	19	100	3
4	Caseros	23	123	182	758	1.183	751	321	13	60	3.414	—	2	—	—	—	—	—	—	—	2	4
5	Castellanos	20	28	78	328	367	125	43	—	60	1.049	—	—	—	2	—	1	—	—	1	4	5
6	Constitución	58	232	304	1.078	1.308	686	212	22	46	3.946	2	1	2	4	4	—	—	—	5	18	6
7	Garay	6	50	41	111	43	29	29	80	103	492	—	—	—	—	—	—	—	—	—	—	7
8	General López	57	232	292	1.186	1.553	1.043	843	260	164	5.630	1	5	1	5	1	—	2	—	1	16	8
9	General Obligado	26	59	99	334	344	197	238	163	42	1.502	—	—	—	1	1	—	—	—	—	2	9
10	Iriondo	27	110	195	762	1.038	593	358	30	76	3.184	1	1	3	2	2	—	—	—	2	11	10
11	Las Colonias	31	59	56	238	281	132	49	—	32	878	2	1	3	3	2	2	1	—	2	16	11

UBICACION DE LAS EXPLOTACIONES CON RELACION A LAS ESTACIONES DE FERROCARRIL O PUERTOS

Provincia de Santa Fe (Continuación)

N.º de orden	DEPARTAMENTOS	CHACRA — Distancia en kilómetros a la estación de F. C. o puerto más cercano										HUERTA — Distancia en kilómetros a la estación de F. C. o puerto más cercano										N.º de orden
		Hasta 1/2 Km.	Más de 1/2 y hasta 1	Más de 1 y hasta 2	Más de 2 y hasta 5	Más de 5 y hasta 10	Más de 10 y hasta 15	Más de 15 y hasta 25	Más de 25	No determinados	Totales	Hasta 1/2 Km.	Más de 1/2 y hasta 1	Más de 1 y hasta 2	Más de 2 y hasta 5	Más de 5 y hasta 10	Más de 10 y hasta 15	Más de 15 y hasta 25	Más de 25	No determinados	Totales	
		NUMERO DE EXPLOTACIONES										NUMERO DE EXPLOTACIONES										
12	Nueve de Julio	1	3	19	56	54	19	35	16	4	207	—	—	—	—	—	—	—	—	—	—	12
13	Rosario	98	321	440	1.256	819	219	20	—	73	3.246	17	8	23	26	11	—	—	—	16	101	13
14	San Cristóbal	11	28	55	173	292	196	249	85	20	1.109	1	—	—	—	—	—	—	—	—	1	14
15	San Javier	2	8	19	30	45	41	70	199	22	436	1	—	—	1	1	—	—	—	—	3	15
16	San Jerónimo	37	116	196	762	713	285	109	20	96	2.334	7	10	5	20	8	—	—	1	—	51	16
17	San Justo	8	50	84	272	457	294	185	77	19	1.446	—	—	—	—	—	—	—	—	—	—	17
18	San Lorenzo	50	118	155	644	698	188	50	15	59	1.977	—	2	3	—	—	1	—	—	—	6	18
19	San Martín	13	55	77	439	742	453	98	3	34	1.914	—	—	—	—	—	—	—	—	—	—	19
20	Vera	4	5	13	45	80	84	90	39	—	360	1	—	—	—	—	—	—	—	—	1	20

PROVINCIA DE SANTIAGO DEL ESTERO

1	**Totales**	**55**	**135**	**250**	**947**	**1.255**	**707**	**564**	**506**	**218**	**4.637**	—	**4**	**1**	**18**	**5**	**4**	**1**	**1**	**4**	**38**	**1**
2	Aguirre	—	—	—	1	4	6	17	3	1	32	—	—	—	—	—	—	—	—	—	—	2
3	Alberdi	—	1	—	—	—	—	—	—	—	1	—	—	—	—	—	—	—	—	—	—	3
4	Avellaneda	6	11	35	91	152	61	57	24	5	442	—	—	—	—	—	—	—	—	—	—	4
5	Bartolomé Mitre	—	—	—	—	—	—	—	2	1	3	—	—	—	—	—	—	—	—	—	—	5
6	Belgrano	2	10	11	36	47	33	42	14	—	195	—	—	—	—	—	—	—	—	—	—	6
7	Capital	4	6	22	108	249	36	11	40	15	491	—	—	1	—	1	—	—	—	—	2	7
8	Carlos Pellegrini	—	—	—	—	1	—	2	44	10	57	—	—	—	—	—	—	—	—	—	—	8
9	Copo	1	—	—	—	—	—	—	11	2	14	—	—	—	—	—	—	—	—	—	—	9
10	Choya	1	1	2	3	4	11	23	18	31	94	—	—	—	—	—	—	—	—	—	—	10
11	Figueroa	—	—	—	—	1	4	35	155	40	235	—	—	—	—	—	—	1	—	—	1	11
12	Giménez	—	4	—	12	6	5	—	1	5	33	—	—	—	—	—	—	—	—	—	—	12
13	Guasayán	—	—	—	—	4	—	2	23	1	30	—	—	—	—	—	—	—	—	—	—	13
14	La Banda	5	24	50	299	281	226	181	5	53	1.124	—	1	—	6	3	3	—	—	4	17	14
15	Loreto	5	18	1	—	8	5	5	2	12	56	—	—	—	1	—	—	—	—	—	1	15
16	Mariano Moreno	2	11	10	6	1	—	—	2	—	32	—	—	—	—	—	—	—	—	—	—	16

17	Matará	1	—	—	3	16	6	8	28	—	62	—	—	—	—	—	—	—	—	—	—	17
18	Ojo de Agua	—	—	—	—	1	2	9	29	2	43	—	—	—	—	—	—	—	1	—	1	18
19	Quebrachos	—	—	—	—	1	4	9	2	2	18	—	—	—	—	—	—	—	—	—	—	19
20	Río Hondo	1	—	5	36	64	60	28	4	10	208	—	—	—	—	—	—	—	—	—	—	20
21	Rivadavia	1	4	6	11	46	32	47	81	6	234	—	—	—	—	—	1	—	—	—	1	21
22	Robles	14	29	73	211	192	97	17	1	12	646	—	2	—	11	1	—	—	—	—	14	22
23	Salavina	—	—	1	—	1	16	30	16	2	66	—	—	—	—	—	—	—	—	—	—	23
24	San Martín	—	—	—	—	2	3	—	—	1	6	—	—	—	—	—	—	—	—	—	—	24
25	Sarmiento	—	—	—	4	7	6	5	—	—	22	—	—	—	—	—	—	—	—	—	—	25
26	Silípica	8	9	17	72	86	36	5	1	7	241	—	1	—	—	—	—	—	—	—	1	26
27	Veintiocho de Marzo	4	7	17	54	81	58	31	—	—	252	—	—	—	—	—	—	—	—	—	—	27

PROVINCIA DE TUCUMAN

1	**Totales**	**514**	**1.340**	**1.955**	**5.746**	**4.601**	**1.307**	**685**	**148**	**647**	**16.943**	**18**	**38**	**35**	**53**	**21**	**5**	**4**	**2**	**61**	**237**	1
2	Burruyacú	26	40	53	118	128	81	67	9	6	528	—	—	1	1	5	2	2	—	—	11	2
3	Capital	8	23	34	87	41	—	—	—	45	238	2	6	10	16	8	—	—	—	25	67	3
4	Cruz Alta	101	361	614	1.397	454	229	43	—	128	3.327	—	2	4	2	—	—	—	1	1	10	4
5	Chicligasta	53	141	197	650	627	344	329	12	53	2.406	—	4	3	2	1	—	—	—	1	11	5
6	Famaillá	72	185	212	637	342	26	43	16	181	1.714	13	11	4	2	1	—	—	—	2	33	6
7	Graneros	29	44	37	63	32	29	17	1	5	257	—	—	—	—	—	—	—	—	—	—	7
8	Leales	25	66	141	375	396	142	120	2	66	1.333	1	1	1	2	—	—	—	1	—	6	8
9	Monteros	115	318	418	1.540	2.132	290	—	—	—	4.813	—	—	—	—	—	—	—	—	2	2	9
10	Río Chico	52	105	167	706	389	134	17	14	19	1.603	1	1	2	—	1	—	—	—	—	5	10
11	Taff	26	33	44	106	26	7	41	85	34	402	1	7	8	21	—	—	—	1	10	48	11
12	Trancas	7	24	38	67	34	25	8	9	110	322	—	6	2	7	5	3	1	—	20	44	12

TERRITORIO DEL CHACO

1	**Totales**	**77**	**268**	**397**	**1.270**	**2.096**	**1.851**	**2.666**	**3.913**	**1.228**	**13.766**	**1**	**7**	—	**5**	**2**	—	—	—	**5**	**20**	1
2	Bermejo	11	8	8	30	51	38	7	146	456	755	—	—	—	—	—	—	—	—	2	2	2
3	Campo del Cielo	12	39	86	310	653	658	1.139	1.012	128	4.037	—	—	—	2	—	—	—	—	—	2	3
4	Martínez de Hoz	4	14	28	87	89	117	160	29	12	540	—	1	—	—	—	—	—	—	—	1	4
5	Napalpí	17	114	148	486	709	668	852	1.922	321	5.297	1	5	—	1	—	—	—	—	—	7	5
6	Resistencia	19	63	73	187	162	84	171	252	139	1.150	—	1	—	1	1	—	—	—	2	5	6
7	Río Teuco	6	7	28	82	222	144	137	270	67	963	—	—	—	—	—	—	—	—	—	—	7
8	Tapenaga	4	8	8	46	129	104	151	203	50	703	—	—	—	—	—	—	—	—	—	—	8
9	Tobas	4	15	18	42	21	38	49	79	55	321	—	—	—	1	1	—	—	—	1	3	9

UBICACION DE LAS EXPLOTACIONES CON RELACION A LAS ESTACIONES DE FERROCARRIL O PUERTOS

TERRITORIO DEL CHUBUT

N.º de orden	DEPARTAMENTOS	CHACRA — Distancia en kilómetros a la estación de F. C. o puerto más cercano										HUERTA — Distancia en kilómetros a la estación de F. C. o puerto más cercano										N.º de orden
		Hasta 1/2 Km.	Más de 1/2 y hasta 1	Más de 1 y hasta 2	Más de 2 y hasta 5	Más de 5 y hasta 10	Más de 10 y hasta 15	Más de 15 y hasta 25	Más de 25	No determinados	Totales	Hasta 1/2 hasta	Más de 1/2 y hasta 1	Más de 1 y hasta 2	Más de 2 y hasta 5	Más de 5 y hasta 10	Más de 10 y hasta 15	Más de 15 y hasta 25	Más de 25	No determinados	Totales	
		NUMERO DE EXPLOTACIONES										NUMERO DE EXPLOTACIONES										
1	**Totales**	7	22	44	221	283	102	60	167	92	998	—	—	—	5	14	10	20	9	10	68	1
2	Cushamén	—	—	—	—	—	—	3	80	13	96	—	—	—	—	—	—	—	3	2	5	2
3	Escalante	—	—	—	—	—	—	—	1	—	1	—	—	—	—	1	6	2	—	—	9	3
4	Florentino Ameghino	—	—	—	—	—	—	—	1	1	2	—	—	—	—	—	—	—	—	—	—	4
5	Futaleufú	—	—	—	—	—	—	—	33	39	72	—	—	—	—	—	—	—	—	8	8	5
6	Gaimán	5	12	27	146	199	73	51	20	31	564	—	—	—	5	12	4	18	4	—	43	6
7	Languiñeo	—	—	—	—	—	—	—	11	2	13	—	—	—	—	—	—	—	—	—	—	7
8	Mártires	—	—	—	—	—	1	—	—	—	1	—	—	—	—	—	—	—	—	—	—	8
9	Paso de Indios	—	—	—	—	—	—	—	—	1	1	—	—	—	—	—	—	—	—	—	—	9
10	Rawson	—	6	6	61	67	28	6	—	3	179	—	—	—	—	1	—	—	—	—	1	10
11	Río Senguer	—	—	—	—	—	—	—	3	—	3	—	—	—	—	—	—	—	2	—	2	11
12	Sarmiento	2	4	9	14	17	—	—	5	—	51	—	—	—	—	—	—	—	—	—	—	12
13	Tehuelches	—	—	—	—	—	—	—	3	—	3	—	—	—	—	—	—	—	—	—	—	13
14	Telsen	—	—	—	—	—	—	—	10	2	12	—	—	—	—	—	—	—	—	—	—	14

TERRITORIO DE FORMOSA

1	**Totales**	31	97	110	229	175	106	145	1.030	403	2.326	1	1	—	1	—	—	—	3	1	7	1
2	Formosa	1	1	2	1	1	2	63	1	2	74	—	1	—	—	—	—	—	—	—	1	2
3	Laishi	2	4	3	5	—	11	15	173	54	267	—	—	—	—	—	—	—	—	—	—	3
4	Matacos	—	1	—	—	—	—	—	—	—	1	—	—	—	—	—	—	—	—	1	1	4
5	Patiño	7	28	28	115	64	54	27	60	11	400	1	—	—	—	—	—	—	—	—	1	5
6	Pilagás	2	1	—	—	2	—	3	506	264	778	—	—	—	—	—	—	—	3	—	3	6
7	Pilcomayo	—	—	1	—	1	—	24	158	43	227	—	—	—	—	—	—	—	—	—	—	7
8	Pirané	19	62	76	108	107	39	13	125	29	578	—	—	—	1	—	—	—	—	—	1	8
9	Ramón Lista	—	—	—	—	—	—	—	1	—	1	—	—	—	—	—	—	—	—	—	—	9

TERRITORIO DE LA PAMPA

1	**Totales**	227	96	146	412	760	765	893	324	106	3.729	1	9	8	3	1	—	—	—	—	22	1
2	Atreucó	1	1	2	12	30	11	55	6	4	122	—	—	—	—	—	—	—	—	—	—	2
3	Caleu Caleu	—	1	—	3	—	—	11	35	—	50	—	—	—	—	—	—	—	—	—	—	3
4	Capital	—	—	4	6	35	34	83	29	10	201	—	—	—	—	—	—	—	—	—	—	4
5	Catriló	2	—	8	20	16	12	17	4	—	79	—	—	—	—	—	—	—	—	—	—	5
6	Conhello	200	—	—	—	—	77	109	16	52	454	—	2	—	—	—	—	—	—	—	2	6
7	Chapaleufú	2	8	7	11	19	12	28	—	1	88	—	1	—	—	—	—	—	—	—	1	7
8	Guatraché	5	18	24	78	130	120	126	44	4	549	—	—	—	—	—	—	—	—	—	—	8
9	Hucal	6	15	24	104	236	158	181	64	14	802	—	—	1	—	—	—	—	—	—	1	9
10	Loventuel	—	—	1	—	—	—	—	24	7	32	—	—	—	—	—	—	—	—	—	—	10
11	Maracó	3	25	21	22	21	33	15	1	—	141	1	6	7	3	—	—	—	—	—	17	11
12	Puelén	—	—	—	—	—	—	—	5	—	5	—	—	—	—	—	—	—	—	—	—	12
13	Quemú Quemú	3	8	8	19	14	27	30	1	3	113	—	—	—	—	1	—	—	—	—	1	13
14	Rancul	1	5	6	24	40	41	38	5	—	160	—	—	—	—	—	—	—	—	—	—	14
15	Realicó	3	9	19	65	82	74	25	—	8	285	—	—	—	—	—	—	—	—	—	—	15
16	Toay	—	1	6	13	4	1	36	57	1	119	—	—	—	—	—	—	—	—	—	—	16
17	Trenel	—	4	13	32	125	148	107	13	1	443	—	—	—	—	—	—	—	—	—	—	17
18	Utracán	1	1	3	3	8	17	32	20	1	86	—	—	—	—	—	—	—	—	—	—	18

TERRITORIO DE MISIONES

1	**Totales**	28	70	38	235	358	346	558	7.486	1.708	10.827	—	1	—	2	—	1	—	8	26	38	1
2	Apóstoles	4	11	9	60	127	169	340	308	195	1.223	—	—	—	—	—	—	—	—	—	—	2
3	Cainguas	5	13	13	62	67	21	24	867	99	1.171	—	—	—	—	—	1	—	—	—	1	3
4	Candelaria	10	20	3	6	12	21	71	3.214	536	3.893	—	—	—	—	—	—	—	4	—	4	4
5	Concepción	—	1	—	—	1	1	—	250	19	272	—	—	—	—	—	—	—	—	—	—	5
6	Frontera	4	—	—	—	1	—	—	96	63	164	—	—	—	—	—	—	—	—	—	—	6
7	Guaraní	—	—	—	—	—	1	—	213	4	218	—	—	—	—	—	—	—	—	—	—	7
8	Iguasú	—	—	—	17	51	56	86	151	32	393	—	—	—	—	—	—	—	—	—	—	8
9	Posadas	—	1	7	35	19	6	1	—	1	70	—	1	—	2	—	—	—	—	21	24	9
10	San Ignacio	1	15	1	17	37	20	12	239	261	603	—	—	—	—	—	—	—	1	5	6	10
11	San Javier	3	5	1	1	1	2	3	2.073	472	2.561	—	—	—	—	—	—	—	3	—	3	11
12	San Pedro	1	4	4	87	42	49	21	75	26	259	—	—	—	—	—	—	—	—	—	—	12

UBICACION DE LAS EXPLOTACIONES CON RELACION A LAS ESTACIONES DE FERROCARRIL O PUERTOS

TERRITORIO DE NEUQUEN

N.º de orden	DEPARTAMENTOS	CHACRA — Distancia en kilómetros a la estación de F. C. o puerto más cercano										HUERTA — Distancia en kilómetros a la estación de F. C. o puerto más cercano										N.º de orden
		Hasta 1/2 Km.	Más de 1/2 y hasta 1	Más de 1 y hasta 2	Más de 2 y hasta 5	Más de 5 y hasta 10	Más de 10 y hasta 15	Más de 15 y hasta 25	Más de 25	No determinados	Totales	Hasta 1/2 hasta	Más de 1/2 y hasta 1	Más de 1 y hasta 2	Más de 2 y hasta 5	Más de 5 y hasta 10	Más de 10 y hasta 15	Más de 15 y hasta 25	Más de 25	No determinados	Totales	
		NUMERO DE EXPLOTACIONES										NUMERO DE EXPLOTACIONES										
1	**Totales**	9	7	12	41	49	58	26	358	69	629	—	—	—	—	5	—	—	2	2	9	1
2	Catan Lil	—	—	—	—	—	—	—	1	—	1	—	—	—	—	—	—	—	—	—	—	2
3	Collón Curá	—	—	—	—	—	—	—	5	1	6	—	—	—	—	—	—	—	—	—	—	3
4	Confluencia	1	5	12	40	48	58	17	—	4	185	—	—	—	—	5	—	—	—	1	6	4
5	Chos Malal	—	—	—	1	—	—	—	102	8	111	—	—	—	—	—	—	—	—	—	—	5
6	Huiliches	—	—	—	—	—	—	—	1	1	2	—	—	—	—	—	—	—	—	—	—	6
7	Lacar	—	—	—	—	—	—	—	19	3	22	—	—	—	—	—	—	—	1	—	1	7
8	Loncopué	—	—	—	—	—	—	—	15	15	30	—	—	—	—	—	—	—	—	—	—	8
9	Minas	—	—	—	—	—	—	2	56	3	61	—	—	—	—	—	—	—	—	—	—	9
10	Ñorquin	—	2	—	—	—	—	—	43	22	67	—	—	—	—	—	—	—	—	1	1	10
11	Pehuenches	8	—	—	—	—	—	—	21	—	29	—	—	—	—	—	—	—	—	—	—	11
12	Picunches	—	—	—	—	—	—	5	44	6	55	—	—	—	—	—	—	—	1	—	1	12
13	Picún Leufú	—	—	—	—	1	—	1	42	6	50	—	—	—	—	—	—	—	—	—	—	13
14	Zapala	—	—	—	—	—	—	1	9	—	10	—	—	—	—	—	—	—	—	—	—	14

TERRITORIO DE RIO NEGRO

1	**Totales**	29	49	109	280	235	83	72	165	51	1.073	1	3	1	5	7	1	—	1	2	21	1
2	Adolfo Alsina	—	—	—	3	7	12	5	16	30	73	—	—	—	—	—	—	—	1	1	2	2
3	Avellaneda	3	—	5	18	24	34	41	50	1	176	—	—	—	—	—	—	—	—	—	—	3
4	Bariloche	2	8	3	5	1	—	2	59	4	84	—	—	—	1	—	—	—	—	—	1	4
5	El Cuy	—	—	—	—	—	—	—	3	2	5	—	—	—	—	—	—	—	—	—	—	5
6	General Conesa	—	—	1	2	2	2	—	10	1	18	—	—	—	—	—	—	—	—	—	—	6
7	General Roca	23	41	98	245	169	10	—	8	10	604	1	3	1	4	7	—	—	—	1	17	7
8	Nueve de Julio	—	—	—	—	—	—	—	2	2	4	—	—	—	—	—	—	—	—	—	—	8
9	Ñorquincó	—	—	—	—	1	—	—	—	1	2	—	—	—	—	—	—	—	—	—	—	9
10	Pichi Mahuida	—	—	—	5	27	23	20	2	—	77	—	—	—	—	—	—	—	—	—	—	10

11	Pilcaniyen	1	—	1	—	—	—	3	9	—	14	—	—	—	—	—	—	—	—	—	—	11
12	Valcheta	—	—	1	2	3	1	—	2	—	9	—	—	—	—	—	1	—	—	—	1	12
13	Veinticinco de Mayo	—	—	—	—	1	1	1	4	—	7	—	—	—	—	—	—	—	—	—	—	13

TERRITORIO DE SANTA CRUZ

1	**Totales**	**3**	**9**	**3**	**3**	**2**	**1**	—	**4**	**4**	**29**	—	—	—	—	—	—	—	—	**2**	**2**	**1**
2	Corpen Aike	—	—	—	—	—	1	—	1	1	3	—	—	—	—	—	—	—	—	—	—	2
3	Deseado	3	9	2	3	2	—	—	—	—	19	—	—	—	—	—	—	—	—	—	—	3
4	Guer Aike	—	—	—	—	—	—	—	—	2	2	—	—	—	—	—	—	—	—	2	2	4
5	Lago Argentino	—	—	—	—	—	—	—	—	1	1	—	—	—	—	—	—	—	—	—	—	5
6	Lago Buenos Aires	—	—	—	—	—	—	—	1	—	1	—	—	—	—	—	—	—	—	—	—	6
7	Río Chico	—	—	1	—	—	—	—	2	—	3	—	—	—	—	—	—	—	—	—	—	7

TERRITORIO DE TIERRA DEL FUEGO

1	**Totales**	**1**	**2**	—	**2**	—	—	—	—	—	**5**	—	—	—	—	—	—	—	—	—	—	**1**
2	San Sebastián	1	2	—	2	—	—	—	—	—	5	—	—	—	—	—	—	—	—	—	—	2

UBICACION DE LAS EXPLOTACIONES CON RELACION A LAS ESTACIONES DE FERROCARRIL O PUERTOS

PROVINCIA DE BUENOS AIRES

N.º de orden	PARTIDOS	QUINTA — Distancia en kilómetros a la estación de F. C. o puerto más cercano										MONTE FRUTAL — Distancia en kilómetros a la estación de F. C. o puerto más cercano										N.º de orden
		Hasta 1/2 Km.	Más de 1/2 y hasta 1	Más de 1 y hasta 2	Más de 2 y hasta 5	Más de 5 y hasta 10	Más de 10 y hasta 15	Más de 15 y hasta 25	Más de 25	No determinados	Totales	Hasta 1/2 Km.	Más de 1/2 y hasta 1	Más de 1 y hasta 2	Más de 2 y hasta 5	Más de 5 y hasta 10	Más de 10 y hasta 15	Más de 15 y hasta 25	Más de 25	No determinados	Totales	
		NUMERO DE EXPLOTACIONES										NUMERO DE EXPLOTACIONES										
1	**Totales**	61	182	206	428	128	80	77	45	131	1.293	59	145	176	370	343	276	247	848	291	2.749	1
2	Adolfo Alsina	—	2	1	—	1	—	—	—	—	4	—	—	—	3	—	—	—	—	1	4	2
3	Alberti	—	1	—	1	—	—	—	—	—	2	—	—	—	1	—	—	—	—	—	1	3
4	Almirante Brown	1	2	6	5	1	—	—	—	—	15	1	1	2	5	1	1	—	—	—	11	4
5	Avellaneda	—	—	2	—	—	—	—	—	—	2	—	—	—	—	—	—	—	—	—	—	5
6	Ayacucho	—	1	—	—	—	—	—	—	—	1	—	—	—	1	1	—	—	—	—	2	6
7	Azul	—	—	—	—	—	—	—	—	—	—	—	—	1	1	1	—	—	—	—	3	7
8	Bahía Blanca	—	—	—	—	2	—	—	—	—	2	—	—	1	1	3	1	—	—	—	6	8
9	Balcarce	—	—	1	2	2	—	—	—	—	5	—	—	—	1	3	1	—	—	—	5	9
10	Baradero	—	9	12	9	1	1	1	—	—	33	2	3	4	5	2	—	—	—	—	16	10
11	Bartolomé Mitre	—	1	1	—	—	—	1	—	—	3	—	1	2	1	—	3	—	—	2	9	11
12	Bolívar	—	1	3	8	1	1	—	—	—	14	1	—	—	6	1	—	1	—	1	10	12
13	Bragado	—	2	—	—	1	—	—	—	3	6	—	—	1	—	—	—	—	—	—	1	13
14	Brandsen	—	—	1	1	1	—	—	—	—	3	1	—	1	—	—	—	—	—	—	2	14
15	Campana	—	—	1	7	—	—	—	1	—	8	3	4	3	14	36	18	30	36	18	161	15
16	Cañuelas	—	—	1	—	—	—	—	—	—	1	—	—	—	4	—	—	—	—	—	4	16
17	Carlos Casares	—	3	1	5	1	—	—	—	—	10	—	—	—	—	—	—	—	—	—	—	17
18	Carlos Tejedor	—	2	—	1	2	2	—	—	1	8	—	—	1	1	1	—	—	—	1	4	18
19	Carmen de Areco	1	—	—	—	—	1	—	—	1	3	—	—	1	—	—	—	—	—	—	1	19
20	Caseros	—	—	—	—	—	—	—	—	—	—	—	—	1	—	—	—	—	—	—	1	20
21	Castelli	—	—	1	—	—	—	—	—	4	5	—	2	1	—	1	—	1	—	—	5	21
22	Colón	1	—	1	1	—	—	—	—	1	4	—	2	2	—	—	1	—	—	2	7	22
23	Coronel Dorrego	—	2	1	4	—	—	—	—	—	7	1	5	—	1	—	—	—	—	—	7	23
24	Coronel Pringles	—	1	—	—	—	—	1	—	1	3	1	—	—	—	—	—	—	—	—	1	24
25	Coronel Suárez	1	1	1	4	—	—	—	—	2	9	—	1	1	1	—	—	—	—	2	5	25
26	Chacabuco	—	—	2	8	—	—	—	—	5	15	—	3	2	2	1	—	—	—	—	8	26
27	Chascomús	2	—	1	6	—	—	—	—	2	11	—	1	1	1	—	1	—	—	—	4	27
28	Chivilcoy	4	1	4	5	7	—	—	—	—	21	—	1	—	1	—	—	—	—	1	3	28

29	Dolores	—	3	2	7	13	—	—	—	1	26	—	1	1	3	4	1	—	—	—	16	29
30	Esteban Echeverría	—	—	2	3	—	—	—	—	—	5	1	1	2	7	2	—	—	—	1	14	30
31	Exaltación de la Cruz	—	4	2	3	—	—	—	—	3	12	1	—	2	3	2	—	—	—	1	9	31
32	Florencio Varela	—	2	3	6	2	—	—	—	—	13	—	4	3	8	—	—	—	—	1	16	32
33	General Alvarado	2	1	—	—	—	—	—	—	—	2	—	1	1	1	—	—	—	—	—	3	33
34	General Alvear	—	—	—	—	—	—	—	—	1	1	—	—	—	—	—	—	—	—	—	—	34
35	General Arenales	1	1	4	—	—	—	1	—	—	7	—	—	1	—	—	—	—	—	—	1	35
36	General Belgrano	—	4	5	4	—	—	—	—	—	13	—	—	1	1	1	—	—	—	—	3	36
37	General Lamadrid	1	1	—	—	1	—	—	—	—	3	—	—	—	—	—	—	—	—	1	1	37
38	General Las Heras	—	2	—	—	—	—	—	—	—	2	1	—	—	—	2	—	—	—	—	3	38
39	General Madariaga	—	—	—	—	—	—	—	—	—	—	—	—	1	1	1	—	—	—	1	4	39
40	General Paz	—	1	—	2	—	—	—	—	1	4	—	—	1	—	1	—	—	—	1	3	40
41	General Pinto	—	—	—	—	—	—	—	—	—	—	—	—	—	—	1	—	—	—	—	1	41
42	General Pueyrredón	—	—	—	—	—	—	—	—	—	—	—	—	—	1	1	—	—	—	—	2	42
43	General Rodríguez	—	4	1	6	—	—	—	—	2	13	—	—	4	7	2	—	—	—	1	14	43
44	General San Martín	—	—	—	—	—	—	—	—	5	5	—	—	1	2	—	—	—	—	—	3	44
45	General Sarmiento	2	3	10	22	3	—	—	—	3	43	—	3	5	16	1	—	—	—	3	28	45
46	General Uriburu	3	5	5	16	10	—	—	—	—	39	3	4	5	5	3	—	—	5	8	33	46
47	General Viamonte	—	2	—	—	—	—	—	—	—	2	—	—	1	—	—	—	—	—	1	2	47
48	General Villegas	—	—	1	—	—	—	2	—	—	3	—	—	—	—	—	—	—	—	1	1	48
49	González Chaves	—	—	—	—	1	—	—	—	—	1	—	—	—	—	—	—	—	—	—	—	49
50	Guaminí	2	1	1	3	—	—	—	—	—	7	1	2	1	1	1	—	—	—	1	7	50
51	Juárez	—	—	—	—	—	—	—	—	—	—	—	1	2	1	3	2	—	—	2	11	51
52	Junín	2	2	4	30	10	1	—	—	2	51	—	—	1	1	—	—	—	—	—	2	52
53	La Plata	1	2	3	3	1	—	—	—	1	11	—	1	3	6	3	1	—	—	11	25	53
54	Laprida	—	—	—	1	—	—	—	—	—	1	—	—	—	—	—	1	—	—	—	1	54
55	Las Conchas	3	3	5	13	12	3	4	1	6	50	10	27	32	97	192	203	143	26	116	846	55
56	Las Flores	—	—	1	1	2	—	—	—	1	5	—	—	—	—	—	—	—	—	—	—	56
57	Leandro N. Alem	1	2	6	12	1	1	—	—	1	23	1	—	—	1	—	—	—	—	—	2	57
58	Lincoln	—	1	7	5	2	1	—	—	1	17	—	—	—	—	—	—	—	—	—	—	58
59	Lobería	—	—	—	—	—	—	1	—	1	2	—	—	1	1	—	—	—	—	1	3	59
60	Lobos	—	14	7	9	2	1	1	—	18	52	—	4	7	2	1	1	—	—	2	17	60
61	Luján	—	2	5	8	3	1	—	—	—	19	4	2	2	14	6	1	—	—	2	31	61
62	Magdalena	2	7	2	2	—	—	—	—	1	14	1	4	3	1	1	1	—	—	—	11	62
63	Marcelino Ugarte	—	2	—	—	—	—	—	—	—	2	—	—	—	1	—	—	—	—	—	1	63
64	Marcos Paz	—	1	1	1	—	—	—	—	—	3	—	—	—	—	1	—	—	—	—	1	64
65	Mar Chiquita	—	—	—	—	—	—	—	—	—	—	—	—	—	—	1	—	—	—	—	1	65
66	Matanza	1	2	1	2	1	—	—	—	—	7	2	2	2	3	—	—	—	—	4	13	66
67	Mercedes	4	14	13	30	5	1	—	—	5	72	3	12	6	7	5	1	—	—	1	35	67
68	Merlo	1	2	8	19	5	—	—	—	16	51	—	—	3	5	3	—	—	—	—	11	68
69	Monte	—	—	1	—	—	—	1	—	—	2	1	—	—	2	—	—	—	—	—	3	69
70	Moreno	—	—	1	2	2	—	—	—	—	5	—	—	—	2	1	—	—	—	—	3	70
71	Navarro	—	—	—	1	—	—	—	—	—	1	—	—	—	1	—	—	—	—	—	1	71

UBICACION DE LAS EXPLOTACIONES CON RELACION A LAS ESTACIONES DE FERROCARRIL O PUERTOS

Provincia de Buenos Aires (Continuación)

N.° de orden	PARTIDOS Y DEPARTAMENTOS	QUINTA — Distancia en kilómetros a la estación de F. C. o puerto más cercano										MONTE FRUTAL — Distancia en kilómetros a la estación de F. C. o puerto más cercano										N.° de orden
		Hasta 1/2 Km.	Más de 1/2 y hasta 1	Más de 1 y hasta 2	Más de 2 y hasta 5	Más de 5 y hasta 10	Más de 10 y hasta 15	Más de 15 y hasta 25	Más de 25	No determinados	Totales	Hasta 1/2 Km.	Más de 1/2 y hasta 1	Más de 1 y hasta 2	Más de 2 y hasta 5	Más de 5 y hasta 10	Más de 10 y hasta 15	Más de 15 y hasta 25	Más de 25	No determinados	Totales	
		NUMERO DE EXPLOTACIONES										NUMERO DE EXPLOTACIONES										
72	Necochea	2	3	8	3	—	1	1	—	4	17	—	2	—	1	—	—	2	—	1	6	72
73	Nueve de Julio	1	2	—	3	—	—	—	—	—	6	—	—	2	1	—	—	—	—	—	3	73
74	Olavarría	1	—	1	2	—	—	—	—	—	4	—	—	—	—	—	—	—	—	—	—	74
75	Patagones	—	—	2	9	1	2	1	—	—	15	—	—	7	8	4	—	—	—	2	21	75
76	Pehuajó	—	—	—	—	1	—	—	—	2	3	—	—	—	1	—	1	—	—	1	3	76
77	Pellegrini	—	—	1	1	—	—	—	—	—	2	1	—	1	2	—	1	—	—	3	8	77
78	Pergamino	2	1	4	12	2	—	—	—	—	21	—	1	2	2	1	—	—	—	1	7	78
79	Pila	—	—	—	—	—	—	—	1	—	1	—	—	—	—	—	—	—	—	—	—	79
80	Pilar	1	8	3	7	—	—	—	—	1	20	1	3	3	7	1	—	—	—	—	15	80
81	Puán	1	3	2	—	—	—	—	—	—	6	—	—	—	—	—	—	—	—	—	—	81
82	Quilmes	—	2	—	8	—	—	—	—	—	10	—	1	1	1	1	—	—	—	—	4	82
83	Ramallo	1	1	1	5	1	1	1	—	—	11	2	1	1	—	—	1	—	—	—	5	83
84	Rivadavia	—	—	—	1	—	—	—	—	—	1	—	—	—	—	—	—	—	—	—	—	84
85	Rojas	1	3	1	—	4	—	—	—	—	9	3	—	1	—	—	—	—	—	3	7	85
86	Roque Pérez	1	—	—	—	—	—	—	—	—	1	—	—	—	1	1	—	—	—	1	3	86
87	Saavedra	2	—	1	—	1	—	—	—	—	4	—	1	—	—	1	—	—	1	—	3	87
88	Saladillo	—	—	—	5	—	—	—	—	—	5	—	1	—	2	1	1	—	—	—	5	88
89	San Andrés de Giles	—	—	1	2	—	—	—	1	—	4	—	—	—	4	1	—	—	—	—	5	89
90	San Antonio de Areco	—	—	—	1	—	1	—	—	—	2	—	—	1	—	—	—	—	—	—	1	90
91	San Fernando	—	—	—	—	—	6	59	42	16	123	—	7	—	2	5	17	67	778	77	953	91
92	San Isidro	1	1	—	—	—	—	—	—	—	2	—	1	—	—	—	—	—	—	—	1	92
93	San Nicolás	4	3	14	30	3	3	—	—	4	61	2	9	24	54	12	1	—	—	2	104	93
94	San Pedro	2	8	11	31	12	—	—	—	6	70	6	19	13	28	20	10	1	2	8	107	94
95	San Vicente	—	1	—	—	—	—	—	—	—	1	—	—	—	—	—	—	—	—	1	1	95
96	Seis de Septiembre	—	1	1	2	—	1	—	—	—	5	—	—	—	—	—	—	—	—	1	1	96
97	Tandil	—	—	—	1	1	—	—	—	—	2	—	—	—	1	1	—	—	—	—	2	97
98	Tornquist	—	1	1	—	—	—	—	—	—	2	—	—	—	—	—	—	—	—	—	—	98
99	Trenque Lauquen	—	1	—	1	—	—	—	—	—	2	—	—	—	—	—	—	—	—	—	—	99
100	Tres Arroyos	—	—	1	2	2	—	—	—	—	5	—	—	1	—	—	—	1	—	—	2	100

101	Veinticinco de Mayo	—	1	4	2	—	—	—	—	—	7	—	—	2	2	2	—	—	—	1	7	101
102	Vicente López	1	4	1	—	—	—	—	—	—	6	1	—	—	—	—	—	—	—	—	1	102
103	Villarino	4	21	12	22	8	2	2	—	9	80	4	6	—	2	2	—	1	1	1	17	103

PROVINCIA DE CATAMARCA

1	**Totales**	**13**	**15**	**26**	**110**	**77**	**22**	**30**	**93**	**54**	**451**	**6**	**2**	**4**	**3**	**1**	**6**	**3**	**32**	**15**	**72**	1
2	Ambato	—	—	—	—	—	—	—	12	1	13	—	—	—	—	—	—	—	6	—	6	2
3	Ancasti	—	—	—	—	—	—	—	4	—	4	—	—	—	—	—	—	—	1	—	1	3
4	Andalgalá	—	—	1	—	1	1	—	—	2	5	—	—	—	—	—	—	—	—	2	2	4
5	Belén	—	—	—	—	—	—	—	6	1	7	—	—	—	—	—	—	—	3	1	4	5
6	Capayán	—	—	1	1	1	—	1	—	2	6	3	2	2	—	—	—	—	—	3	10	6
7	Capital	—	—	1	1	—	—	—	—	—	2	—	—	2	1	—	—	—	—	—	3	7
8	El Alto	—	—	—	1	—	—	—	2	—	3	1	—	—	—	—	—	—	1	—	2	8
9	Esquiú	—	—	—	—	—	24	21	1	2	48	—	—	—	—	—	2	1	—	1	4	9
10	La Paz	—	—	—	—	—	—	3	—	2	5	—	—	—	—	—	—	—	—	—	—	10
11	Paclín	—	—	—	4	—	—	1	—	—	5	—	—	—	1	—	—	—	—	—	1	11
12	Pomán	4	4	2	5	17	4	3	12	—	51	—	—	—	1	1	2	2	3	—	9	12
13	Santa María	—	—	—	—	—	—	—	18	7	25	—	—	—	—	—	—	—	14	3	17	13
14	Santa Rosa	—	—	—	—	—	—	—	—	—	—	2	—	—	—	—	—	—	—	1	3	14
15	Tinogasta	—	—	—	—	1	2	1	38	8	50	—	—	—	—	—	2	—	4	1	7	15
16	Valle Viejo	9	11	21	98	57	2	—	—	29	227	—	—	—	—	—	—	—	—	3	3	16

PROVINCIA DE CORDOBA

1	**Totales**	**16**	**79**	**135**	**210**	**141**	**60**	**126**	**52**	**51**	**870**	**6**	**12**	**25**	**56**	**62**	**17**	**55**	**16**	**12**	**261**	1
2	Calamuchita	—	—	—	—	—	—	4	8	1	13	—	—	—	—	—	—	1	6	—	7	2
3	Capital	1	8	14	22	16	—	—	—	5	66	—	1	6	9	2	—	—	—	2	20	3
4	Colón	—	3	44	91	66	11	—	—	4	219	1	3	9	22	24	1	—	—	—	60	4
5	Cruz del Eje	2	2	2	22	17	4	2	—	—	51	—	—	2	9	20	—	—	1	—	32	5
6	General Roca	—	—	1	2	1	—	—	—	—	4	1	—	—	—	—	—	—	—	—	1	6
7	Ischilín	—	—	—	3	3	2	3	—	—	11	2	1	1	2	—	—	1	—	—	7	7
8	Juárez Celman	—	6	3	7	2	—	—	—	3	21	—	—	—	—	—	—	1	—	2	3	8
9	Marcos Juárez	1	1	—	1	—	1	1	—	1	6	—	—	—	2	1	1	—	—	—	4	9
10	Minas	—	—	—	—	—	—	—	5	—	5	—	—	—	—	—	—	—	—	1	1	10
11	Pocho	—	—	—	—	—	—	—	5	—	5	—	—	—	—	—	—	—	1	1	2	11
12	Punilla	1	1	3	—	4	—	2	1	2	14	—	1	—	1	1	—	—	1	—	4	12
13	Río Cuarto	6	22	20	28	11	7	2	—	2	98	1	3	3	2	2	—	1	1	1	14	13
14	Río Primero	—	1	1	1	1	1	—	—	—	5	—	1	—	1	—	1	—	—	1	4	14
15	Río Seco	—	—	—	—	—	1	1	—	—	2	1	—	—	—	—	1	1	—	—	3	15

UBICACION DE LAS EXPLOTACIONES CON RELACION A LAS ESTACIONES DE FERROCARRIL O PUERTOS

Provincia de Córdoba (Continuación)

N.° de orden	DEPARTAMENTOS	QUINTA — Distancia en kilómetros a la estación de F. C. o puerto más cercano										MONTE FRUTAL — Distancia en kilómetros a la estación de F. C. o puerto más cercano										N.° de orden
		Hasta 1/2 Km.	Más de 1/2 y hasta 1	Más de 1 y hasta 2	Más de 2 y hasta 5	Más de 5 y hasta 10	Más de 10 y hasta 15	Más de 15 y hasta 25	Más de 25	No determinados	Totales	Hasta 1/2 Km.	Más de 1/2 y hasta 1	Más de 1 y hasta 2	Más de 2 y hasta 5	Más de 5 y hasta 19	Más de 10 y hasta 15	Más de 15 y hasta 25	Más de 25	No determinados	Totales	
		NUMERO DE EXPLOTACIONES										NUMERO DE EXPLOTACIONES										
16	Río Segundo	3	18	20	6	1	—	1	—	3	52	—	1	1	1	1	1	—	—	—	5	16
17	San Alberto	—	—	7	7	3	2	2	18	2	41	—	—	—	2	—	—	—	2	1	5	17
18	San Javier	—	4	8	8	8	15	103	11	25	182	—	—	2	1	8	11	49	4	1	76	18
19	San Justo	—	—	2	—	2	4	1	1	—	10	—	—	—	1	—	1	—	—	—	2	19
20	Santa María	—	—	2	1	3	2	—	—	1	9	—	—	—	2	2	—	—	—	1	5	20
21	Tercero Abajo	—	4	4	1	—	—	—	—	—	9	—	—	—	—	—	—	—	—	—	—	21
22	Tercero Arriba	1	1	1	—	2	1	2	2	—	10	—	1	1	1	1	—	1	—	—	5	22
23	Totoral	—	—	1	4	—	6	—	—	—	11	—	—	—	—	—	—	—	—	1	1	23
24	Tulumba	—	—	—	—	—	1	1	—	2	4	—	—	—	—	—	—	—	—	—	—	24
25	Unión	1	8	2	6	1	2	1	1	—	22	—	—	—	—	—	—	—	—	—	—	25
	PROVINCIA DE CORRIENTES																					
1	**Totales**	11	29	22	63	50	42	34	62	52	365	48	56	87	222	187	125	92	119	168	1.104	1
2	Bella Vista	—	1	—	—	2	13	8	12	24	60	—	1	1	3	17	6	28	63	71	190	2
3	Berón de Astrada	—	—	—	—	—	—	—	11	1	12	—	—	—	—	—	—	—	6	1	7	3
4	Capital	—	4	1	4	7	1	—	—	3	20	1	4	1	8	13	1	—	—	4	32	4
5	Concepción	—	—	—	—	—	—	—	1	2	3	—	—	—	—	—	—	—	7	1	8	5
6	Curuzú Cuatiá	—	—	—	1	—	—	—	3	1	5	1	—	—	1	1	—	—	4	2	9	6
7	Empedrado	—	—	—	—	—	—	—	—	—	—	—	—	—	2	—	1	—	—	1	4	7
8	Esquina	1	—	6	1	2	—	—	3	5	18	—	1	5	4	1	1	—	1	25	38	8
9	General Paz	—	—	—	1	1	—	—	—	1	3	1	—	1	2	2	1	1	—	1	9	9
10	Goya	—	—	—	1	—	—	2	4	2	9	4	—	13	9	2	4	3	13	2	50	10
11	Ituizangó	—	—	—	—	—	1	1	—	1	3	—	—	—	1	2	—	1	1	3	8	11
12	Lavalle	2	1	—	3	3	7	5	—	—	21	5	6	6	24	49	54	37	2	10	193	12
13	Mburucuyá	2	3	4	3	1	—	—	—	—	13	—	2	1	3	—	—	—	—	4	10	13
14	Mercedes	—	3	—	—	—	—	—	1	—	4	1	—	1	1	—	—	—	—	—	3	14

15	Monte Caseros	1	1	1	12	12	5	—	—	—	32	4	2	10	15	24	14	2	1	5	77	15
16	Paso de los Libres	3	—	—	2	—	—	2	1	2	10	7	7	5	6	13	—	1	1	3	43	16
17	Saladas	1	—	4	3	1	5	10	5	1	30	3	11	8	33	13	20	10	1	9	108	17
18	San Cosme	—	1	—	1	—	1	2	—	4	9	3	1	1	4	1	—	—	—	1	11	18
19	San Luis del Palmar	—	1	2	6	2	1	—	—	—	12	—	2	4	2	—	—	—	—	—	8	19
20	San Martín	1	10	3	20	17	7	—	1	1	60	16	16	21	90	41	20	8	1	15	228	20
21	San Miguel	—	—	—	1	—	—	—	5	—	6	—	—	—	—	1	—	—	13	3	17	21
22	San Roque	—	—	—	1	—	1	—	—	—	2	—	—	1	4	3	3	1	—	1	13	22
23	Santo Tomé	—	1	—	3	2	—	4	5	3	18	2	3	8	10	4	—	—	5	6	38	23
24	Sauce	—	3	1	—	—	—	—	10	1	15	—	—	—	—	—	—	—	—	—	—	24

PROVINCIA DE ENTRE RIOS

1	**Totales**	28	65	60	136	113	48	36	31	138	655	4	25	43	150	119	17	8	104	181	651	1
2	Colón	1	8	6	18	38	8	1	—	23	103	—	1	3	10	10	1	1	—	1	27	2
3	Concordia	6	10	2	6	1	7	7	3	50	98	1	19	34	127	89	11	5	—	38	324	3
4	Diamante	1	3	2	1	1	2	1	4	—	15	—	—	—	1	—	—	—	—	1	2	4
5	Federación	1	—	3	10	7	2	—	—	2	25	—	1	1	7	15	2	—	—	2	28	5
6	Gualeguay	3	15	7	14	3	—	4	4	4	54	1	1	3	1	—	1	—	—	—	7	6
7	Gualeguaychú	4	8	9	5	3	11	8	7	12	67	1	1	—	2	3	—	1	102	136	246	7
8	La Paz	1	3	3	9	6	1	1	1	2	27	—	—	—	—	—	1	—	—	—	1	8
9	Nogoyá	—	4	3	7	1	4	7	5	3	34	—	—	—	—	—	—	—	1	—	1	9
10	Paraná	4	8	11	43	37	6	7	4	18	138	—	1	—	—	—	1	1	—	1	4	10
11	Rosario Tala	—	—	—	—	—	—	—	—	—	—	1	—	2	1	—	—	—	—	—	4	11
12	San José de Feliciano	—	—	1	—	—	—	—	—	3	4	—	—	—	—	1	—	—	—	—	1	12
13	Uruguay	7	6	7	10	4	7	—	—	11	52	—	1	—	1	1	—	—	—	1	4	13
14	Villaguay	—	—	6	13	12	—	—	3	4	38	—	—	—	—	—	—	—	1	1	2	14

PROVINCIA DE JUJUY

1	**Totales**	1	2	2	6	30	10	8	—	2	61	2	1	2	6	16	3	5	2	4	41	1
2	Capital	—	—	—	1	2	—	—	—	—	3	1	1	2	—	3	—	—	—	1	8	2
3	El Carmen	1	—	—	2	16	10	8	—	—	37	—	—	—	5	13	3	5	—	—	26	3
4	Humahuaca	—	1	2	1	2	—	—	—	—	6	—	—	—	—	—	—	—	—	—	—	4
5	Ledesma	—	—	—	—	1	—	—	—	—	1	1	—	—	—	—	—	—	—	2	3	5
6	San Pedro	—	—	—	—	—	—	—	—	—	—	—	—	—	—	—	—	—	2	—	2	6
7	Tilcara	—	1	—	2	8	—	—	—	1	12	—	—	—	—	—	—	—	—	—	—	7
8	Tumbaya	—	—	—	—	1	—	—	—	1	2	—	—	—	1	—	—	—	—	1	2	8

UBICACION DE LAS EXPLOTACIONES CON RELACION A LAS ESTACIONES DE FERROCARRIL O PUERTOS

PROVINCIA DE LA RIOJA

N.º de orden	DEPARTAMENTOS	QUINTA — Distancia en kilómetros a la estación de F. C. o puerto más cercano										MONTE FRUTAL — Distancia en kilómetros a la estación de F. C. o puerto más cercano										N.º de orden
		Hasta 1/2 Km.	Más de 1/2 y hasta 1	Más de 1 y hasta 2	Más de 2 y hasta 5	Más de 5 y hasta 10	Más de 10 y hasta 15	Más de 15 y hasta 25	Más de 25	No determinados	Totales	Hasta 1/2 Km.	Más de 1/2 y hasta 1	Más de 1 y hasta 2	Más de 2 y hasta 5	Más de 5 y hasta 10	Más de 10 y hasta 15	Más de 15 y hasta 25	Más de 25	No determinados	Totales	
		NUMERO DE EXPLOTACIONES										NUMERO DE EXPLOTACIONES										
1	**Totales**	6	36	31	58	82	18	14	60	29	334	1	3	1	—	1	—	1	5	4	16	1
2	Arauco	—	7	2	—	—	—	—	—	—	9	1	2	—	—	—	—		—	—	3	2
3	Belgrano	—	—	1	—	—	—	—	—	—	1	—	—	—	—	—	—	—	—	—	—	3
4	Capital	1	12	8	3	4	2	—	—	3	33	—	—	—	—	—	—	—	—	1	1	4
5	Castro Barros	—	—	—	—	—	—	3	8	2	13	—	—	—	—	—	—	—	—	—	—	5
6	Chilecito	5	16	20	55	70	10	7	—	22	205	—	1	1	—	1	—	1	—	—	4	6
7	Famatina	—	—	—	—	—	—	—	13	—	13	—	—	—	—	—	—	—	4	3	7	7
8	General Lavalle	—	—	—	—	—	—	—	26	—	26	—	—	—	—	—	—	—	—	—	—	8
9	Gobernador Gordillo	—	1	—	—	3	1	—	—	—	5	—	—	—	—	—	—	—	—	—	—	9
10	Pelagio B. Luna	—	—	—	—	4	4	3	—	—	11	—	—	—	—	—	—	—	—	—	—	10
11	Rivadavia	—	—	—	—	1	1	—	3	1	6	—	—	—	—	—	—	—	—	—	—	11
12	Sanagasta	—	—	—	—	—	—	1	9	1	11	—	—	—	—	—	—	—	—	—	—	12
13	Velez Sarfield	—	—	—	—	—	—	—	1	—	1	—	—	—	—	—	—	—	1	—	1	13

PROVINCIA DE MENDOZA

1	**Totales**	18	34	38	136	74	16	11	5	33	365	52	98	129	312	139	35	9	2	31	807	1
2	Capital	—	—	1	1	—	—	—	—	—	2	—	—	—	—	—	—	—	—	—	—	2
3	General Alvear	1	6	5	17	7	3	—	—	2	41	3	28	35	49	50	17	5	—	12	199	3
4	Godoy Cruz	—	—	—	—	—	—	—	—	—	—	1	1	8	2	—	—	—	—	—	12	4
5	Guaymallén	4	4	2	12	11	—	—	—	14	47	1	—	6	15	6	—	—	—	1	29	5
6	Junín	—	1	1	5	6	—	—	—	—	13	2	7	4	19	9	—	—	—	1	42	6
7	La Paz	—	—	—	—	1	—	—	—	1	2	1	2	—	1	—	—	—	—	—	4	7
8	Las Heras	1	6	—	4	—	—	—	—	4	15	3	14	8	20	5	—	—	—	4	54	8
9	Lavalle	1	1	3	2	1	1	—	—	1	10	2	5	2	3	2	1	—	—	1	16	9

10	Luján	—	1	3	4	2	—	—	—	3	13	2	—	5	9	4	—	—	—	2	22	10
11	Maipú	4	6	5	12	9	1	—	—	3	40	10	4	3	15	5	7	—	—	3	47	11
12	Rivadavia	1	—	3	12	6	1	2	1	—	26	4	5	3	8	4	2	2	—	2	30	12
13	San Carlos	—	—	2	3	1	1	6	—	—	13	1	1	—	3	—	1	1	—	—	7	13
14	San Martín	4	1	5	13	4	4	—	—	1	32	1	5	6	21	8	2		—	—	43	14
15	San Rafael	2	8	7	37	24	4	—	2	4	88	11	16	29	87	32	3	1	2	3	184	15
16	Santa Rosa	—	—	—	10	—	—	—	—	—	10	7	4	15	48	3	—	—	—	1	78	16
17	Tunuyán	—	—	1	4	2	1	—	—	—	8	3	6	5	12	11	2	—	—	1	40	17
18	Tupungato	—	—	—	—	—	—	3	2	—	5	—	—	—	—	—	—	—	—	—	—	18

PROVINCIA DE SALTA

1	**Totales**	3	13	13	21	9	6	19	58	6	148	4	6	6	3	1	2	—	—	4	26	1
2	Cachí	—	—	—	—	—	—	1	5	3	9	—	—	—	—	—	—	—	—	—	—	2
3	Caldera	—	—	—	—	2	—	17	2	1	22	—	—	—	—	—	—	—	—	—	—	3
4	Campo Santo	—	7	12	9	1	—	—	—	1	31	4	2	6	1	—	—	—	—	—	13	4
5	Candelaria	—	—	—	—	—	—	—	—	—	—	—	—	—	—	—	—	—	—	1	1	5
6	Capital	—	1	—	—	2	6	1	—	—	10	—	—	—	—	—	1	—	—	2	3	6
7	Cerrillos	—	1	—	—	—	—	—	—	—	1	—	—	—	—	1	—	—	—	—	1	7
8	Chicoana	—	—	—	9	2	—	—	4	—	15	—	—	—	—	—	—	—	—	—	—	8
9	La Viña	—	2	—	—	—	—	—	—	—	2	—	—	—	—	—	—	—	—	—	—	9
10	Metán	2	2	—	2	—	—	—	—	—	6	—	—	—	—	—	—	—	—	—	—	10
11	Orán	1	—	—	—	—	—	—	—	—	1	—	4	—	1	—	1	—	—	1	7	11
12	Rosario de la Frontera	—	—	—	—	—	—	—	—	1	1	—	—	—	—	—	—	—	—	—	—	12
13	Rosario de Lerma	—	—	—	1	2	—	—	—	—	3	—	—	—	—	—	—	—	—	—	—	13
14	San Carlos	—	—	—	—	—	—	—	46	—	46	—	—	—	1	—	—	—	—	—	1	14
15	Santa Victoria	—	—	—	—	—	—	—	1	—	1	—	—	—	—	—	—	—	—	—	—	15

PROVINCIA DE SAN JUAN

1	**Totales**	20	31	36	99	47	21	11	3	12	280	7	25	34	68	11	6	7	5	15	178	1
2	Albardón	1	—	—	7	—	2	—	—	—	10	2	1	2	6	1	—	—	—	1	13	2
3	Angaco Norte	—	3	2	—	—	—	—	—	—	5	—	1	1	1	—	—	1	—	5	9	3
4	Angaco Sud	—	—	—	3	—	—	—	—	1	4	—	—	—	6	—	—	—	—	—	6	4
5	Calingasta	—	—	—	—	—	—	—	1	—	1	—	—	—	—	—	—	—	3	1	4	5
6	Caucete	—	—	—	—	—	—	—	—	—	—	—	—	—	1	1	—	—	—	—	2	6
7	Concepción	—	—	—	2	1	—	—	—	1	4	—	1	1	—	—	—	—	—	—	2	7
8	Chimbas	—	—	—	11	25	—	—	—	2	38	—	—	—	1	1	—	—	—	—	2	8
9	Desamparados	—	3	2	—	—	—	—	—	2	7	—	3	2	2	—	—	—	—	—	7	9
10	Iglesias	—	—	—	—	—	—	—	—	—	—	—	—	—	—	—	—	—	—	1	1	10

UBICACION DE LAS EXPLOTACIONES CON RELACION A LAS ESTACIONES DE FERROCARRIL O PUERTOS

Provincia de San Juan (Continuación)

N.° de orden	DEPARTAMENTOS	QUINTA — Distancia en kilómetros a la estación de F. C. o puerto más cercano										MONTE FRUTAL — Distancia en kilómetros a la estación de F. C. o puerto más cercano										N.° de orden
		Hasta 1/2 Km.	Más de 1/2 y hasta 1	Más de 1 y hasta 2	Más de 2 y hasta 5	Más de 5 y hasta 10	Más de 10 y hasta 15	Más de 15 y hasta 25	Más de 25	No determinados	Totales	Hasta 1/2 hasta	Más de 1/2 y hasta 1	Más de 1 y hasta 2	Más de 2 y hasta 5	Más de 5 y hasta 10	Más de 10 y hasta 15	Más de 15 y hasta 25	Más de 25	No determinados	Totales	
		NUMERO DE EXPLOTACIONES										NUMERO DE EXPLOTACIONES										
11	Jachal	—	2	3	2	3	3	10	2	—	25	—	—	2	—	—	—	5	1	1	9	11
12	Nueve de Julio	1	1	1	6	1	2	—	—	—	12	—	—	—	1	—	—	—	—	—	1	12
13	Pocito	9	16	15	43	10	—	1	—	2	96	3	5	3	27	5	—	—	—	2	45	13
14	Rivadavia	1	—	—	2	—	—	—	—	—	3	—	1	3	2	—	—	—	—	—	6	14
15	Santa Lucía	5	4	8	6	2	—	—	—	—	25	1	6	8	0	1	—	—	—	2	25	15
16	Sarmiento	3	1	3	4	1	11	—	—	—	23	—	1	—	1	—	3	—	1	—	6	16
17	Trinidad	—	1	2	11	—	—	—	—	2	16	1	6	12	13	—	—	—	—	1	33	17
18	Ullún	—	—	—	—	2	2	—	—	—	4	—	—	—	—	1	3	—	—	—	4	18
19	Valle Fértil	—	—	—	—	—	—	—	—	—	—	—	—	—	1	1	—	—	—	—	2	19
20	Veinticinco de Mayo	—	—	—	2	2	—	—	—	—	4	—	—	—	—	—	—	—	—	—	—	20
21	Zonda	—	—	—	—	—	1	—	—	2	3	—	—	—	—	—	—	1	—	—	1	21
	PROVINCIA DE SAN LUIS																					
1	**Totales**	2	7	11	11	9	8	70	107	34	259	1	2	—	—	2	1	8	19	6	39	1
2	Ayacucho	—	—	1	—	1	—	1	18	7	28	1	—	—	—	1	—	—	3	1	7	2
3	Belgrano	—	—	—	—	—	—	—	2	—	2	—	—	—	—	—	—	1	1	—	2	3
4	Capital	—	—	—	1	5	5	9	—	—	20	—	—	—	—	1	—	1	—	1	3	4
5	Chacabuco	—	1	1	1	—	—	—	6	7	16	—	1	—	—	—	—	1	5	—	7	5
6	Junín	2	3	1	1	2	3	57	61	19	149	—	—	—	—	—	1	5	7	4	17	6
7	Pedernera	—	3	8	7	1	—	1	—	1	21	—	—	—	—	—	—	—	—	—	—	7
8	Pringles	—	—	—	1	—	—	2	5	—	8	—	—	—	—	—	—	—	1	—	1	8
9	San Martín	—	—	—	—	—	—	—	15	—	15	—	—	—	—	—	—	—	2	—	2	9
	PROVINCIA DE SANTA FE																					
1	**Totales**	78	164	186	277	93	32	7	10	71	918	8	27	18	36	16	7	2	1	30	145	1
2	Belgrano	—	—	1	3	3	1	—	—	—	8	—	1	—	—	—	1	—	—	—	2	2

3	Capital	4	10	14	37	12	6	1	3	5	92	1	2	—	3	2	4	2	—	6	20	3
4	Caseros	4	7	7	13	9	7	1	1	4	53	—	—	1	1	—	—	—	—	2	4	4
5	Castellanos	1	4	2	3	2	1	1	—	—	14	1	—	—	—	—	—	—	—	—	1	5
6	Constitución	5	4	4	17	13	3	1	—	6	53	2	1	4	1	—	1	—	—	1	10	6
7	Garay	2	2	3	—	—	—	—	—	4	11	—	1	—	1	—	—	—	—	—	2	7
8	General López	1	18	16	13	2	2	—	—	4	56	—	—	1	1	—	1	—	—	9	12	8
9	General Obligado	—	5	3	3	2	—	—	—	—	13	—	1	1	2	1	—	—	—	—	5	9
10	Iriondo	5	8	7	14	1	4	2	—	2	43	—	2	—	1	—	—	—	—	—	3	10
11	Las Colonias	5	5	10	11	4	2	—	—	2	39	—	—	1	1	1	—	—	—	2	5	11
12	Rosario	35	77	87	128	19	1	1	—	37	385	3	14	8	11	6	—	—	—	4	46	12
13	San Cristóbal	—	1	1	—	1	1	—	—	—	4	—	—	—	—	—	—	—	—	—	—	13
14	San Javier	—	—	—	1	1	2	—	6	—	10	—	—	—	—	—	—	—	1	—	1	14
15	San Jerónimo	12	10	17	20	11	2	—	—	3	75	—	—	—	5	3	—	—	—	5	13	15
16	San Justo	—	1	1	—	1	—	—	—	—	3	—	1	—	—	—	—	—	—	—	1	16
17	San Lorenzo	4	9	9	10	9	—	—	—	4	45	—	3	2	9	3	—	—	—	1	18	17
18	San Martín	—	3	4	2	3	—	—	—	—	12	1	1	—	—	—	—	—	—	—	2	18
19	Vera	—	—	—	2	—	—	—	—	—	2	—	—	—	—	—	—	—	—	—	—	19

PROVINCIA DE SANTIAGO DEL ESTERO

1	**Totales**	**13**	**23**	**15**	**43**	**20**	**8**	**3**	**13**	**13**	**151**	**1**	**2**	**5**	**3**	**1**	—	—	—	**7**	**19**	**1**
2	Atamisqui	—	—	—	—	—	—	—	—	—	—	—	—	—	—	—	—	—	—	1	1	2
3	Avellaneda	1	—	—	—	—	—	—	—	—	1	—	—	—	—	—	—	—	—	—	—	3
4	Capital	—	4	6	19	13	3	—	—	10	55	—	1	1	1	—	—	—	—	5	8	4
5	Carlos Pellegrini	—	—	—	1	—	—	—	—	—	1	—	—	—	—	—	—	—	—	—	—	5
6	Choya ...?	—	—	1	—	—	—	—	—	—	1	—	—	—	—	—	—	—	—	—	—	6
7	La Banda	2	—	2	17	1	3	2	—	—	27	—	—	3	2	—	—	—	—	1	6	7
8	Ojo de Agua	—	—	—	—	1	—	—	13	—	14	—	—	—	—	—	—	—	—	—	—	8
9	Quebrachos	—	—	—	—	—	1	—	—	—	1	—	—	—	—	—	—	—	—	—	—	9
10	Rivadavia	—	—	—	—	—	1	—	—	—	1	—	—	—	—	—	—	—	—	—	—	10
11	Robles	10	19	6	6	5	—	1	—	2	49	1	1	1	—	1	—	—	—	—	4	11
12	San Martín	—	—	—	—	—	—	—	—	1	1	—	—	—	—	—	—	—	—	—	—	12

PROVINCIA DE TUCUMAN

1	**Totales**	**69**	**120**	**106**	**132**	**15**	**5**	**4**	**9**	**62**	**522**	**3**	**18**	**32**	**32**	**6**	—	**5**	**1**	**9**	**106**	**1**
2	Burruyacú	4	—	—	2	1	2	—	—	—	9	—	—	—	—	—	—	—	—	—	—	2
3	Capital	12	9	22	42	6	—	—	—	32	123	1	5	11	17	2	—	—	—	5	41	3
4	Cruz Alta	14	8	10	7	—	—	—	—	1	40	1	—	1	2	1	—	—	—	—	5	4
5	Chicligasta	3	4	3	4	—	1	4	—	—	19	—	—	—	—	—	—	3	—	—	3	5

UBICACION DE LAS EXPLOTACIONES CON RELACION A LAS ESTACIONES DE FERROCARRIL O PUERTOS

Provincia de Tucumán (Continuación)

N.º de orden	DEPARTAMENTOS	QUINTA — Distancia en kilómetros a la estación de F. C. o puerto más cercano										MONTE FRUTAL — Distancia en kilómetros a la estación de F. C. o puerto más cercano										N.º de orden
		Hasta 1/2 Km.	Más de 1/2 y hasta 1	Más de 1 y hasta 2	Más de 2 y hasta 5	Más de 5 y hasta 10	Más de 10 y hasta 15	Más de 15 y hasta 25	Más de 25	No determinados	Totales	Hasta 1/2 Km.	Más de 1/2 y hasta 1	Más de 1 y hasta 2	Más de 2 y hasta 5	Más de 5 y hasta 10	Más de 10 y hasta 15	Más de 15 y hasta 25	Más de 25	No determinados	Totales	
		NUMERO DE EXPLOTACIONES										NUMERO DE EXPLOTACIONES										
6	Famaillá	13	22	10	11	4	—	—	—	4	64	—	—	—	—	—	—	2	—	—	2	6
7	Leales	5	2	1	—	—	—	—	—	—	8	—	—	—	1	—	—	—	—	—	1	7
8	Monteros	—	—	—	—	—	—	—	—	9	9	—	—	—	—	—	—	—	—	1	1	8
9	Río Chico	2	3	—	9	1	1	—	—	—	16	—	1	1	2	—	—	—	—	—	4	9
10	Taff	16	72	59	57	3	1	—	9	15	232	1	12	19	10	3	—	—	—	3	48	10
11	Trancas	—	—	1	—	—	—	—	—	1	2	—	—	—	—	—	—	—	1	—	1	11
	TERRITORIO DEL CHACO																					
1	**Totales**	1	5	4	5	2	—	6	3	23	49	—	—	—	—	—	—	2	—	2	4	1
2	Bermejo	—	—	—	—	—	—	—	2	—	2	—	—	—	—	—	—	—	—	1	1	2
3	Campo del Cielo	—	—	1	—	—	—	3	1	—	5	—	—	—	—	—	—	—	—	1	1	3
4	Martínez de Hoz	—	—	—	—	—	—	1	—	—	1	—	—	—	—	—	—	—	—	—	—	4
5	Napalpí	—	5	2	2	—	—	—	—	—	9	—	—	—	—	—	—	2	—	—	2	5
6	Resistencia	1	—	1	1	1	—	1	—	19	24	—	—	—	—	—	—	—	—	—	—	6
7	Tobas	—	—	—	2	1	—	1	—	4	8	—	—	—	—	—	—	—	—	—	—	7
	TERRITORIO DEL CHUBUT																					
1	**Totales**	5	7	18	26	25	5	3	29	24	137	—	—	2	14	10	1	—	3	1	31	1
2	Cushamen	—	—	—	—	—	—	—	11	6	17	—	—	—	—	—	—	—	—	—	—	2
3	Escalante	—	—	—	1	—	1	1	2	—	5	—	—	—	—	—	—	—	—	—	—	3
4	Futaleufú	—	—	—	—	—	—	—	11	9	20	—	—	—	—	—	—	—	2	—	2	4
5	Gaimán	—	4	12	12	11	3	2	—	1	45	—	—	—	10	4	—	—	—	—	14	5

6	Gastre	—	—	—	—	—	—	—	—	—	—	—	—	—	—	—	—	—	1	—	1	6
7	Mártires	—	—	—	—	—	—	—	1	—	1	—	—	—	—	—	—	—	—	—	—	7
8	Paso de Indios	—	—	—	—	—	—	—	—	1	1	—	—	—	—	—	—	—	—	—	—	8
9	Rawson	4	3	1	12	14	1	—	—	7	42	—	—	2	4	6	1	—	—	1	14	9
10	Río Senguer	—	—	—	—	—	—	—	3	—	3	—	—	—	—	—	—	—	—	—	—	10
11	Sarmiento	1	—	—	1	—	—	—	—	—	2	—	—	—	—	—	—	—	—	—	—	11
12	Telsen	—	—	—	—	—	—	—	1	—	1	—	—	—	—	—	—	—	—	—	—	12

TERRITORIO DE FORMOSA

1	**Totales**	**3**	**7**	**5**	**3**	—	—	—	**19**	**25**	**62**	—	—	—	—	—	—	—	1	—	1	1
2	Formosa	—	2	—	—	—	—	—	—	—	2	—	—	—	—	—	—	—	1	—	1	2
3	Laishi	—	—	—	—	—	—	—	1	—	1	—	—	—	—	—	—	—	—	—	—	3
4	Patiño	1	—	—	1	—	—	—	—	1	3	—	—	—	—	—	—	—	—	—	—	4
5	Pilagás	—	—	—	—	—	—	—	12	5	17	—	—	—	—	—	—	—	—	—	—	5
6	Pilcomayo	—	—	—	—	—	—	—	6	19	25	—	—	—	—	—	—	—	—	—	—	6
7	Pirané	2	5	5	2	—	—	—	—	—	14	—	—	—	—	—	—	—	—	—	—	7

TERRITORIO DE LA PAMPA

1	**Totales**	**18**	**13**	**13**	**15**	**6**	**1**	**4**	—	**2**	**72**	**1**	**1**	—	**1**	—	—	—	—	**3**	**6**	**1**
2	Atreucó	—	—	—	1	1	1	—	—	—	3	—	—	—	—	—	—	—	—	—	—	2
3	Capital	—	—	4	6	—	—	—	—	—	10	—	—	—	—	—	—	—	—	—	—	3
4	Catriló	—	—	—	—	—	—	1	—	1	2	—	1	—	—	—	—	—	—	1	2	4
5	Conhello	17	—	—	—	—	—	—	—	—	17	—	—	—	—	—	—	—	—	1	1	5
6	Chapaleufú	—	2	1	—	1	—	—	—	—	4	—	—	—	—	—	—	—	—	—	—	6
7	Guatraché	—	4	—	—	1	—	—	—	—	5	—	—	—	—	—	—	—	—	—	—	7
8	Hucal	1	1	—	—	—	—	—	—	—	2	—	—	—	—	—	—	—	—	—	—	8
9	Loventuel	—	—	1	—	—	—	—	—	—	1	—	—	—	—	—	—	—	—	—	—	9
10	Maracó	—	3	3	—	—	—	—	—	—	6	—	—	—	1	—	—	—	—	—	1	10
11	Quemú Quemú	—	1	—	—	—	—	—	—	—	1	—	—	—	—	—	—	—	—	—	—	11
12	Rancul	—	—	1	2	—	—	1	—	—	4	—	—	—	—	—	—	—	—	—	—	12
13	Realicó	—	1	1	1	3	—	—	—	1	7	—	—	—	—	—	—	—	—	—	—	13
14	Toay	—	1	—	5	—	—	—	—	—	6	1	—	—	—	—	—	—	—	—	1	14
15	Trenel	—	—	2	—	—	—	—	—	—	2	—	—	—	—	—	—	—	—	—	—	15
16	Utracán	—	—	—	—	—	—	2	—	—	2	—	—	—	—	—	—	—	—	1	1	16

UBICACION DE LAS EXPLOTACIONES CON RELACION A LAS ESTACIONES DE FERROCARRIL O PUERTOS

TERRITORIO DE MISIONES

N.° de orden	DEPARTAMENTOS	QUINTA — Distancia en kilómetros a la estación de F. C. o puerto más cercano										MONTE FRUTAL — Distancia en kilómetros a la estación de F. C. o puerto más cercano										N.° de orden
		Hasta 1/2 Km.	Más de 1/2 y hasta 1	Más de 1 y hasta 2	Más de 2 y hasta 5	Más de 5 y hasta 10	Más de 10 y hasta 15	Más de 15 y hasta 25	Más de 25	No determinados	Totales	Hasta 1/2 Km.	Más de 1/2 y hasta 1	Más de 1 y hasta 2	Más de 2 y hasta 5	Más de 5 y hasta 10	Más de 10 y hasta 15	Más de 15 y hasta 25	Más de 25	No determinados	Totales	
		NUMERO DE EXPLOTACIONES										NUMERO DE EXPLOTACIONES										
1	**Totales**	2	—	1	3	1	5	1	41	20	74	1	2	3	22	12	4	8	36	31	119	1
2	Apóstoles	—	—	—	—	—	5	—	1	—	6	—	—	—	—	4	2	3	—	1	10	2
3	Cainguas	—	—	—	—	—	—	—	2	—	2	—	—	—	1	—	—	—	1	3	5	3
4	Candelaria	—	—	—	1	—	—	1	21	6	29	—	—	—	1	—	1	4	19	4	29	4
5	Concepción	—	—	—	—	—	—	—	8	—	8	—	—	—	—	—	—	—	3	—	3	5
6	Frontera	2	—	—	—	—	—	—	—	—	2	—	—	—	—	—	—	—	—	—	—	6
7	Iguazú	—	—	—	—	—	—	—	—	—	—	1	—	—	—	3	—	1	1	1	7	7
8	Posadas	—	—	—	2	—	—	—	—	1	3	—	—	1	10	2	—	—	—	—	13	8
9	San Ignacio	—	—	1	—	—	—	—	2	13	16	—	1	—	1	1	1	—	7	19	30	9
10	San Javier	—	—	—	—	1	—	—	7	—	8	—	—	—	—	—	—	—	5	3	8	10
11	San Pedro	—	—	—	—	—	—	—	—	—	—	—	1	2	9	2	—	—	—	—	14	11

TERRITORIO DE NEUQUEN

1	**Totales**	8	7	10	18	42	19	4	12	3	123	1	11	3	24	29	11	4	8	1	92	1
2	Catán Lil	—	—	—	—	—	—	—	1	—	1	—	—	—	—	—	—	—	—	—	—	2
3	Confluencia	—	7	10	18	42	19	3	—	—	99	1	11	3	24	29	11	4	1	1	85	3
4	Chos Malal	—	—	—	—	—	—	—	—	—	—	—	—	—	—	—	—	—	1	—	1	4
5	Huiliches	—	—	—	—	—	—	—	—	1	1	—	—	—	—	—	—	—	—	—	—	5
6	Lacar	—	—	—	—	—	—	—	2	—	2	—	—	—	—	—	—	—	6	—	6	6
7	Los Lagos	—	—	—	—	—	—	—	1	1	2	—	—	—	—	—	—	—	—	—	—	7
8	Pehuenches	8	—	—	—	—	—	—	5	1	14	—	—	—	—	—	—	—	—	—	—	8
9	Picunches	—	—	—	—	—	—	1	3	—	4	—	—	—	—	—	—	—	—	—	—	9

TERRITORIO DE RIO NEGRO

1	**Totales**	**33**	**46**	**136**	**356**	**205**	**44**	**25**	**49**	**14**	**898**	**27**	**57**	**104**	**290**	**165**	**17**	**12**	**5**	**13**	**690**	1
2	Adolfo Alsina	—	—	2	2	11	8	9	37	—	69	—	—	—	1	1	2	—	—	—	4	2
3	Avellaneda	—	—	—	11	11	8	9	2	2	43	—	—	—	7	11	7	8	2	—	35	3
4	Bariloche	1	3	4	2	1	—	1	1	2	15	—	1	1	—	—	—	—	—	—	2	4
5	General Conesa	—	—	1	5	1	—	—	4	—	11	—	—	2	3	—	1	2	1	—	9	5
6	General Roca	21	43	128	329	169	17	1	2	9	719	27	55	101	275	152	5	2	2	12	631	6
7	Ñorquinco	—	—	—	—	—	—	—	—	—	—	—	—	—	—	—	1	—	—	1	2	7
8	Pichi Mahuida	—	—	1	5	12	10	3	—	—	31	—	1	—	4	1	1	—	—	—	7	8
9	Pilcaniyen	1	—	—	—	—	1	—	1	—	3	—	—	—	—	—	—	—	—	—	—	9
10	Valcheta	—	—	—	1	—	—	2	1	—	4	—	—	—	—	—	—	—	—	—	—	10
11	Veinticinco de Mayo	—	—	—	1	—	—	—	1	1	3	—	—	—	—	—	—	—	—	—	—	11

TERRITORIO DE SANTA CRUZ

1	**Totales**	—	1	3	1	—	—	—	3	3	11	—	—	—	—	—	—	—	—	—	—	1
2	Corpen Aike	—	—	—	—	—	—	—	1	—	1	—	—	—	—	—	—	—	—	—	—	2
3	Deseado	—	—	3	1	—	—	—	1	—	5	—	—	—	—	—	—	—	—	—	—	3
4	Guer Aike	—	1	—	—	—	—	—	—	2	3	—	—	—	—	—	—	—	—	—	—	4
5	Lago Buenos Aires	—	—	—	—	—	—	—	1	1	2	—	—	—	—	—	—	—	—	—	—	5

UBICACION DE LAS EXPLOTACIONES CON RELACION A LAS ESTACIONES DE FERROCARRIL O PUERTOS

PROVINCIA DE BUENOS AIRES

N.° de orden	PARTIDOS Y DEPARTAMENTOS	VIÑEDO										YERBAL										N.° de orden
		Distancia en kilómetros a la estación de F. C. o puerto más cercano										Distancia en kilómetros a la estación de F. C. o puerto más cercano										
		Hasta 1/2 Km.	Más de 1/2 y hasta 1	Más de 1 y hasta 2	Más de 2 y hasta 5	Más de 5 y hasta 10	Más de 10 y hasta 15	Más de 15 y hasta 25	Más de 25	No determinados	Totales	Hasta 1/2 Km.	Más de 1/2 y hasta 1	Más de 1 y hasta 2	Más de 2 y hasta 5	Más de 5 y hasta 10	Más de 10 y hasta 15	Más de 15 y hasta 25	Más de 25	No determinados	Totales	
		NUMERO DE EXPLOTACIONES										NUMERO DE EXPLOTACIONES										
1	**Totales**	4	11	32	70	9	3	1	—	14	144	—	—	—	—	—	—	—	—	—	—	1
2	Avellaneda	—	8	22	49	1	—	—	—	5	85	—	—	—	—	—	—	—	—	—	—	2
3	Ayacucho	—	—	—	—	—	—	—	—	1	1	—	—	—	—	—	—	—	—	—	—	3
4	Bahía Blanca	1	—	—	—	—	—	—	—	—	1	—	—	—	—	—	—	—	—	—	—	4
5	Baradero	—	—	—	—	—	1	—	—	—	1	—	—	—	—	—	—	—	—	—	—	5
6	General Madariaga	—	—	—	—	—	—	—	—	1	1	—	—	—	—	—	—	—	—	—	—	6
7	General Paz	—	—	—	—	—	—	—	—	1	1	—	—	—	—	—	—	—	—	—	—	7
8	General Villegas	—	—	—	—	—	—	—	—	1	1	—	—	—	—	—	—	—	—	—	—	8
9	La Plata	—	—	—	1	1	1	—	—	—	3	—	—	—	—	—	—	—	—	—	—	9
10	Patagones	—	—	4	7	3	1	1	—	—	16	—	—	—	—	—	—	—	—	—	—	10
11	Pilar	—	—	—	—	—	—	—	—	1	1	—	—	—	—	—	—	—	—	—	—	11
12	Ramallo	1	—	—	—	—	—	—	—	1	2	—	—	—	—	—	—	—	—	—	—	12
13	San Andrés de Giles	—	—	—	—	—	—	—	—	1	1	—	—	—	—	—	—	—	—	—	—	13
14	San Nicolás	2	2	6	12	3	—	—	—	2	27	—	—	—	—	—	—	—	—	—	—	14
15	San Pedro	—	1	—	1	1	—	—	—	—	3	—	—	—	—	—	—	—	—	—	—	15

PROVINCIA DE CATAMARCA

1	**Totales**	5	2	5	2	6	21	5	87	73	206	—	—	—	—	—	—	—	—	—	—	1
2	Ambato	—	—	—	—	—	—	—	—	1	1	—	—	—	—	—	—	—	—	—	—	2
3	Andalgalá	—	—	—	—	—	—	—	—	6	6	—	—	—	—	—	—	—	—	—	—	3
4	Belén	—	—	—	—	—	—	4	10	12	26	—	—	—	—	—	—	—	—	—	—	4
5	Capayán	—	—	—	—	—	—	—	—	5	5	—	—	—	—	—	—	—	—	—	—	5
6	Esquiú	—	—	1	—	—	—	—	—	—	1	—	—	—	—	—	—	—	—	—	—	6
7	Pomán	4	1	3	1	3	11	1	12	2	38	—	—	—	—	—	—	—	—	—	—	7

8	Santa María	—	—	—	—	—	—	—	15	1	16	—	—	—	—	—	—	—	—	—	—	8
9	Tinogasta	1	—	—	—	—	10	—	50	46	107	—	—	—	—	—	—	—	—	—	—	9
10	Valle Viejo	—	1	1	1	3	—	—	—	—	6	—	—	—	—	—	—	—	—	—	—	10

PROVINCIA DE CORDOBA

1	**Totales**	—	1	6	14	22	8	1	—	4	56	—	—	—	—	—	—	—	—	—	—	1
2	Colón	—	1	3	13	20	3	—	—	3	43	—	—	—	—	—	—	—	—	—	—	2
3	Ischilín	—	—	1	—	—	—	—	—	—	1	—	—	—	—	—	—	—	—	—	—	3
4	San Alberto	—	—	—	—	1	—	—	—	—	1	—	—	—	—	—	—	—	—	—	—	4
5	San Javier	—	—	2	1	1	—	1	—	—	5	—	—	—	—	—	—	—	—	—	—	5
6	Totoral	—	—	—	—	—	5	—	—	1	6	—	—	—	—	—	—	—	—	—	—	6

PROVINCIA DE CORRIENTES

1	**Totales**	—	—	—	—	—	—	—	—	—	—	—	—	—	12	16	17	6	4	3	58	1
2	Ituzaingó	—	—	—	—	—	—	—	—	—	—	—	—	—	12	16	16	6	2	2	54	2
3	Santo Tomé	—	—	—	—	—	—	—	—	—	—	—	—	—	—	—	1	—	2	1	4	3

PROVINCIA DE ENTRE RIOS

1	**Totales**	—	—	2	1	1	1	—	—	1	6	—	—	—	—	—	—	—	—	—	—	1
2	Concordia	—	—	2	1	1	1	—	—	1	6	—	—	—	—	—	—	—	—	—	—	2

PROVINCIA DE JUJUY

1	**Totales**	—	—	—	5	15	4	5	—	1	30	—	—	—	—	—	—	—	—	—	—	1
2	Cochinoca	—	—	—	—	—	—	—	—	1	1	—	—	—	—	—	—	—	—	—	—	2
3	El Carmen	—	—	—	5	15	4	5	—	—	29	—	—	—	—	—	—	—	—	—	—	3

UBICACION DE LAS EXPLOTACIONES CON RELACION A LAS ESTACIONES DE FERROCARRIL O PUERTOS

PROVINCIA DE LA RIOJA

N.° de orden	DEPARTAMENTOS	VIÑEDO										YERBAL										N.° de orden
		Distancia en kilómetros a la estación de F. C. o puerto más cercano									Totales	Distancia en kilómetros a la estación de F. C. o puerto más cercano									Totales	
		Hasta 1/2 Km.	Más de 1/2 y hasta 1	Más de 1 y hasta 2	Más de 2 y hasta 5	Más de 5 y hasta 10	Más de 10 y hasta 15	Más de 15 y hasta 25	Más de 25	No determinados		Hasta 1/2 Km.	Más de 1/2 y hasta 1	Más de 1 y hasta 2	Más de 2 y hasta 5	Más de 5 y hasta 10	Más de 10 y hasta 15	Más de 15 y hasta 25	Más de 25	No determinados		
		NUMERO DE EXPLOTACIONES										NUMERO DE EXPLOTACIONES										
1	**Totales**	5	6	11	10	15	1	7	29	12	96	—	—	—	—	—	—	—	—	—	—	1
2	Arauco	—	3	3	—	—	—	—	—	3	9	—	—	—	—	—	—	—	—	—	—	2
3	Castro Barros	—	—	—	—	—	—	5	8	7	20	—	—	—	—	—	—	—	—	—	—	3
4	Chilecito	5	3	8	10	15	—	1	—	1	43	—	—	—	—	—	—	—	—	—	—	4
5	Famatina	—	—	—	—	—	—	—	1	—	1	—	—	—	—	—	—	—	—	—	—	5
6	General Lavalle	—	—	—	—	—	—	—	8	—	8	—	—	—	—	—	—	—	—	—	—	6
7	Lamadrid	—	—	—	—	—	—	—	7	—	7	—	—	—	—	—	—	—	—	—	—	7
8	Pelagio B. Luna	—	—	—	—	—	1	1	—	1	3	—	—	—	—	—	—	—	—	—	—	8
9	Sanagasta	—	—	—	—	—	—	—	5	—	5	—	—	—	—	—	—	—	—	—	—	9

PROVINCIA DE MENDOZA

1	**Totales**	237	621	1.068	2.826	1.357	252	103	21	614	7.099	—	—	—	—	—	—	—	—	—	—	1
2	General Alvear	11	46	73	138	112	34	9	—	33	456	—	—	—	—	—	—	—	—	—	—	2
3	Godoy Cruz	3	11	17	16	2	—	—	—	55	104	—	—	—	—	—	—	—	—	—	—	3
4	Guaymallén	33	50	96	294	186	38	5	3	157	862	—	—	—	—	—	—	—	—	—	—	4
5	Junín	21	62	104	296	138	2	—	—	19	642	—	—	—	—	—	—	—	—	—	—	5
6	La Paz	3	2	7	28	7	—	—	—	3	50	—	—	—	—	—	—	—	—	—	—	6
7	Las Heras	7	24	42	89	25	—	—	—	40	227	—	—	—	—	—	—	—	—	—	—	7
8	Lavalle	13	16	32	92	59	17	1	—	15	245	—	—	—	—	—	—	—	—	—	—	8
9	Luján	23	64	85	196	47	4	1	2	37	459	—	—	—	—	—	—	—	—	—	—	9
10	Maipú	59	168	281	593	264	61	8	—	172	1.606	—	—	—	—	—	—	—	—	—	—	10
11	Rivadavia	26	47	80	212	149	27	34	4	33	612	—	—	—	—	—	—	—	—	—	—	11
12	San Carlos	—	8	19	43	7	—	5	—	3	85	—	—	—	—	—	—	—	—	—	—	12
13	San Martín	16	42	101	328	90	37	—	—	9	623	—	—	—	—	—	—	—	—	—	—	13
14	San Rafael	14	58	107	434	255	25	4	—	35	932	—	—	—	—	—	—	—	—	—	—	14

15	Santa Rosa	4	18	17	50	4	—	—	—	—	93	—	—	—	—	—	—	—	—	—	—	15
16	Tunuyán	4	5	7	16	12	5	—	—	2	51	—	—	—	—	—	—	—	—	—	—	16
17	Tupungato	—	—	—	1	—	2	36	12	1	52	—	—	—	—	—	—	—	—	—	—	17

PROVINCIA DE SALTA

1	**Totales**	—	—	—	—	—	—	—	15	1	16	—	—	—	—	—	—	—	—	—	—	1
2	Cachí	—	—	—	—	—	—	—	2	—	2	—	—	—	—	—	—	—	—	—	—	2
3	Cafayate	—	—	—	—	—	—	—	5	—	5	—	—	—	—	—	—	—	—	—	—	3
4	San Carlos	—	—	—	—	—	—	—	8	1	9	—	—	—	—	—	—	—	—	—	—	4

PROVINCIA DE SAN JUAN

1	**Totales**	108	336	582	1.277	403	88	21	18	181	3.014	—	—	—	—	—	—	—	—	—	—	1
2	Albardón	7	29	44	139	20	5	1	—	37	282	—	—	—	—	—	—	—	—	—	—	2
3	Angaco Norte	13	27	40	120	52	6	1	2	46	307	—	—	—	—	—	—	—	—	—	—	3
4	Angaco Sud	8	19	57	161	29	1	3	—	15	293	—	—	—	—	—	—	—	—	—	—	4
5	Calingasta	—	—	—	—	—	—	—	2	3	5	—	—	—	—	—	—	—	—	—	—	5
6	Caucete	5	13	53	109	34	1	—	1	4	220	—	—	—	—	—	—	—	—	—	—	6
7	Concepción	3	6	17	26	2	—	—	—	—	54	—	—	—	—	—	—	—	—	—	—	7
8	Chimbas	1	4	4	95	113	28	—	—	2	247	—	—	—	—	—	—	—	—	—	—	8
9	Desamparados	10	43	57	34	2	1	—	—	13	160	—	—	—	—	—	—	—	—	—	—	9
10	Jachal	1	1	1	2	9	3	10	10	3	40	—	—	—	—	—	—	—	—	—	—	10
11	Nueve de Julio	2	9	10	15	1	2	1	—	—	40	—	—	—	—	—	—	—	—	—	—	11
12	Pocitos	23	77	124	212	48	2	1	1	26	514	—	—	—	—	—	—	—	—	—	—	12
13	Rivadavia	6	6	16	20	3	—	—	—	6	57	—	—	—	—	—	—	—	—	—	—	13
14	Santa Lucía	10	63	66	170	42	5	1	—	20	377	—	—	—	—	—	—	—	—	—	—	14
15	Sarmiento	3	3	8	6	1	18	1	—	—	40	—	—	—	—	—	—	—	—	—	—	15
16	Trinidad	9	28	68	91	18	—	—	—	—	214	—	—	—	—	—	—	—	—	—	—	16
17	Ullún	—	—	—	2	12	3	2	—	—	19	—	—	—	—	—	—	—	—	—	—	17
18	Valle Fértil	—	—	—	—	—	2	—	1	1	4	—	—	—	—	—	—	—	—	—	—	18
19	Veinticinco de Mayo	7	8	16	75	14	—	—	1	5	126	—	—	—	—	—	—	—	—	—	—	19
20	Zonda	—	—	1	—	3	11	—	—	—	15	—	—	—	—	—	—	—	—	—	—	20

PROVINCIA DE SAN LUIS

1	**Totales**	—	—	—	—	—	—	1	—	1	2	—	—	—	—	—	—	—	—	—	—	1
2	Capital	—	—	—	—	—	—	—	—	1	1	—	—	—	—	—	—	—	—	—	—	2
3	Junín	—	—	—	—	—	—	1	—	—	1	—	—	—	—	—	—	—	—	—	—	3

UBICACION DE LAS EXPLOTACIONES CON RELACION A LAS ESTACIONES DE FERROCARRIL O PUERTOS

PROVINCIA DE SANTA FE

N.º de orden	DEPARTAMENTOS	VIÑEDO — Distancia en kilómetros a la estación de F. C. o puerto más cercano										YERBAL — Distancia en kilómetros a la estación de F. C. o puerto más cercano										N.º de orden
		Hasta 1/2 Km.	Más de 1/2 y hasta 1	Más de 1 y hasta 2	Más de 2 y hasta 5	Más de 5 y hasta 10	Más de 10 y hasta 15	Más de 15 y hasta 25	Más de 25	No determinados	Totales	Hasta 1/2 Km.	Más de 1/2 y hasta 1	Más de 1 y hasta 2	Más de 2 y hasta 5	Más de 5 y hasta 10	Más de 10 y hasta 15	Más de 15 y hasta 25	Más de 25	No determinados	Totales	
		NUMERO DE EXPLOTACIONES										NUMERO DE EXPLOTACIONES										
1	**Totales**	1	1	1	5	2	—	1	—	—	11	—	—	—	—	—	—	—	—	—	—	1
2	Constitución	—	—	—	1	—	—	—	—	—	1	—	—	—	—	—	—	—	—	—	—	2
3	Iriondo	—	1	—	—	—	—	—	1	—	2	—	—	—	—	—	—	—	—	—	—	3
4	Rosario	1	—	1	4	2	—	—	—	—	8	—	—	—	—	—	—	—	—	—	—	4

PROVINCIA DE SANTIAGO DEL ESTERO

1	**Totales**	1	—	—	2	1	—	—	—	1	5	—	—	—	—	—	—	—	—	—	—	1
2	Capital	—	—	—	2	1	—	—	—	1	4	—	—	—	—	—	—	—	—	—	—	2
3	Silípica	1	—	—	—	—	—	—	—	—	1	—	—	—	—	—	—	—	—	—	—	3

PROVINCIA DE TUCUMAN

1	**Totales**	—	—	—	—	—	—	—	—	—	—	1	—	—	—	—	—	—	—	—	1	1
2	Graneros	—	—	—	—	—	—	—	—	—	—	1	—	—	—	—	—	—	—	—	1	2

TERRITORIO DE LA PAMPA

1	**Totales**	—	1	—	—	—	—	—	—	—	1	—	—	—	—	—	—	—	—	—	—	1
2	Conhello	—	1	—	—	—	—	—	—	—	1	—	—	—	—	—	—	—	—	—	—	2

TERRITORIO DE MISIONES

1	**Totales**	—	—	—	—	—	—	—	1	—	1	12	12	12	92	203	124	84	969	232	1.740	1
2	Apóstoles	—	—	—	—	—	—	—	—	—	—	—	1	4	27	44	23	19	10	7	135	2
3	Cainguas	—	—	—	—	—	—	—	—	—	—	1	—	1	7	5	—	1	81	17	113	3
4	Candelaria	—	—	—	—	—	—	—	1	—	1	2	3	—	9	23	10	—	441	54	542	4
5	Concepción	—	—	—	—	—	—	—	—	—	—	—	—	—	—	—	—	—	73	—	73	5
6	Iguazú	—	—	—	—	—	—	—	—	—	—	3	2	1	18	68	67	55	31	16	261	6
7	Posadas	—	—	—	—	—	—	—	—	—	—	—	1	1	7	1	1	—	—	—	11	7
8	San Ignacio	—	—	—	—	—	—	—	—	—	—	3	3	1	9	22	13	3	167	113	334	8
9	San Javier	—	—	—	—	—	—	—	—	—	—	1	1	—	1	—	—	—	164	19	186	9
10	San Pedro	—	—	—	—	—	—	—	—	—	—	2	1	4	14	40	10	6	2	6	85	10

TERRITORIO DE NEUQUEN

1	**Totales**	—	—	—	3	5	—	—	—	1	9	—	—	—	—	—	—	—	—	—	—	1
2	Confluencia	—	—	—	3	5	—	—	—	1	9	—	—	—	—	—	—	—	—	—	—	2

TERRITORIO DE RIO NEGRO

1	**Totales**	8	21	31	110	31	3	—	4	5	213	—	—	—	—	—	—	—	—	—	—	1
2	Adolfo Alsina	—	—	—	—	—	—	—	1	—	1	—	—	—	—	—	—	—	—	—	—	2
3	Avellaneda	—	—	—	1	—	3	—	1	—	5	—	—	—	—	—	—	—	—	—	—	3
4	General Conesa	1	—	—	—	—	—	—	—	—	1	—	—	—	—	—	—	—	—	—	—	4
5	General Roca	7	21	30	109	31	—	—	2	4	204	—	—	—	—	—	—	—	—	—	—	5
6	Pichi Mahuída	—	—	1	—	—	—	—	—	—	1	—	—	—	—	—	—	—	—	—	—	6
7	San Antonio	—	—	—	—	—	—	—	—	1	1	—	—	—	—	—	—	—	—	—	—	7

UBICACION DE LAS EXPLOTACIONES CON RELACION A LAS ESTACIONES DE FERROCARRIL O PUERTOS

PROVINCIA DE BUENOS AIRES

N.° de orden	PARTIDOS Y DEPARTAMENTOS	MONTE FORESTAL — Distancia en kilómetros a la estación de F. C. o puerto más cercano										VIVERO — Distancia en kilómetros a la estación de F. C. o puerto más cercano										N.° de orden
		Hasta 1/2 Km.	Más de 1/2 y hasta 1	Más de 1 y hasta 2	Más de 2 y hasta 5	Más de 5 y hasta 10	Más de 10 y hasta 15	Más de 15 y hasta 25	Más de 25	No determinados	Totales	Hasta 1/2 Km.	Más de 1/2 y hasta 1	Más de 1 y hasta 2	Más de 2 y hasta 5	Más de 5 y hasta 19	Más de 10 y hasta 15	Más de 15 y hasta 25	Más de 25	No determinados	Totales	
		NUMERO DE EXPLOTACIONES										NUMERO DE EXPLOTACIONES										
1	**Totales**	—	4	6	16	34	26	53	328	71	538	15	21	16	19	5	1	1	—	10	88	1
2	Azul	—	—	—	—	—	1	—	—	1	2	—	2	—	—	—	—	—	—	—	2	2
3	Bahía Blanca	—	—	—	—	—	—	—	—	—	—	—	—	—	1	—	—	—	—	—	1	3
4	Balcarce	—	—	—	—	1	—	—	—	—	1	—	—	—	—	—	—	—	—	—	—	4
5	Baradero	—	—	—	—	—	—	—	1	—	1	—	—	—	3	—	—	—	—	—	3	5
6	Bolívar	—	—	—	—	—	—	—	—	1	1	—	1	1	—	—	—	1	—	—	3	6
7	Brandsen	—	1	—	—	—	—	—	—	—	1	—	—	—	—	—	—	—	—	—	—	7
8	Campana	—	—	—	4	7	3	7	8	6	35	—	—	—	—	—	—	—	—	—	—	8
9	Coronel Dorrego	—	—	—	—	—	—	—	—	—	—	—	—	1	—	—	—	—	—	—	1	9
10	Coronel Pringles	—	—	—	—	—	—	—	—	—	—	—	—	—	—	1	—	—	—	—	1	10
11	Coronel Suárez	—	—	—	—	—	1	—	—	—	1	—	—	—	—	—	—	—	—	—	—	11
12	Chacabuco	—	—	1	2	—	—	—	—	—	3	—	—	—	1	—	—	—	—	—	1	12
13	Esteban Echeverría	—	—	—	—	—	—	—	—	—	—	—	—	—	1	1	—	—	—	—	2	13
14	General Alvarado	—	—	—	1	1	—	—	—	—	2	—	—	—	1	—	—	—	—	—	1	14
15	General Las Heras	—	—	—	—	—	—	—	—	—	—	1	1	—	—	—	—	—	—	1	3	15
16	General Madariaga	—	—	—	—	—	—	4	—	—	4	—	—	—	—	—	—	—	—	—	—	16
17	General Rodríguez	—	—	—	—	—	—	—	—	—	—	—	—	1	2	—	—	—	—	—	3	17
18	General San Martín	—	—	—	—	—	—	—	—	—	—	1	4	1	—	—	—	—	—	—	6	18
19	General Sarmiento	—	—	—	—	—	—	—	—	—	—	1	1	—	—	—	—	—	—	—	2	19
20	General Uriburu	—	—	2	—	4	1	1	5	—	13	—	—	—	—	—	—	—	—	—	—	20
21	General Villegas	—	—	—	—	—	—	—	—	—	—	—	—	—	—	—	—	—	—	1	1	21
22	La Plata	—	—	—	—	—	—	—	—	1	1	1	—	—	1	—	—	—	—	4	6	22
23	Las Conchas	—	—	—	3	20	9	25	12	19	88	—	—	—	1	—	—	—	—	—	1	23
24	Lincoln	—	—	1	—	—	—	—	—	—	1	—	—	—	—	—	—	—	—	—	—	24
25	Lobería	—	—	—	1	—	1	—	—	—	2	—	—	—	—	—	—	—	—	—	—	25
26	Lobos	—	—	—	—	—	—	—	—	—	—	—	1	1	—	—	—	—	—	—	2	26
27	Luján	—	—	—	—	—	—	—	—	—	—	1	2	—	1	—	—	—	—	—	4	27
28	Magdalena	—	—	—	1	1	—	—	—	—	2	—	—	—	—	—	—	—	—	—	—	28

29	Marcelino Ugarte	—	—	—	—	—	—	—	—	—	—	—	—	—	—	—	1	—	—	—	1	29
30	Marcos Paz	—	—	—	—	—	—	—	—	—	—	—	1	—	—	—	—	—	—	—	1	30
31	Matanza	—	—	—	—	—	—	—	—	—	—	—	2	2	2	—	—	—	—	—	6	31
32	Mercedes	—	—	—	—	—	—	—	—	—	—	1	1	—	—	—	—	—	—	1	3	32
33	Merlo	—	—	—	—	—	—	—	—	—	—	—	—	1	—	—	—	—	—	—	1	33
34	Nueve de Julio	—	—	—	—	—	—	—	1	—	1	—	—	1	—	1	—	—	—	—	2	34
35	Olavarría	—	—	—	—	—	1	1	—	—	2	—	—	1	—	1	—	—	—	—	2	35
36	Pergamino	—	—	—	—	—	—	—	—	1	1	—	—	—	1	1	—	—	—	—	2	36
37	Pilar	—	—	—	—	—	—	—	—	—	—	—	1	—	1	—	—	—	—	—	2	37
38	Puán	—	—	—	—	—	—	1	—	—	1	—	—	—	—	—	—	—	—	—	—	38
39	Quilmes	—	—	—	—	—	—	—	—	—	—	—	—	—	1	—	—	—	—	—	1	39
40	Rauch	—	—	—	—	—	—	1	—	—	1	—	—	—	—	—	—	—	—	—	—	40
41	Rojas	—	—	—	—	—	—	—	—	—	—	1	—	—	—	—	—	—	—	—	1	41
42	Roque Pérez	—	—	—	—	—	—	1	—	—	1	—	—	—	—	—	—	—	—	—	—	42
43	Saavedra	—	—	—	—	—	—	—	—	—	—	1	—	—	—	—	—	—	—	—	1	43
44	San Fernando	—	3	—	1	—	9	11	301	39	364	—	—	—	—	—	—	—	—	—	—	44
45	San Isidro	—	—	—	—	—	—	—	—	—	—	—	1	—	—	—	—	—	—	—	1	45
46	San Pedro	—	—	—	—	—	—	—	—	—	—	—	1	2	1	—	—	—	—	—	4	46
47	San Vicente	—	—	—	1	—	—	—	—	—	1	—	—	—	—	—	—	—	—	1	1	47
48	Seis de Septiembre	—	—	1	—	—	—	—	—	—	1	2	—	3	1	—	—	—	—	—	6	48
49	Tandil	—	—	—	2	—	—	—	—	2	4	—	—	—	—	—	—	—	—	—	—	49
50	Trenque Lauquen	—	—	—	—	—	—	—	—	—	—	—	1	—	—	—	—	—	—	—	1	50
51	Tres Arroyos	—	—	1	—	—	—	1	—	—	2	—	—	—	—	—	—	—	—	—	—	51
52	Veinticinco de Mayo	—	—	—	—	—	—	—	—	1	1	1	—	—	—	—	—	—	—	—	1	52
53	Vicente López	—	—	—	—	—	—	—	—	—	—	4	—	1	—	—	—	—	—	1	6	53
54	Villarino	—	—	—	—	—	—	—	—	—	—	—	1	—	—	—	—	—	—	1	2	54

PROVINCIA DE CATAMARCA

1	**Totales**	2	—	1	2	9	14	27	6	4	65	—	1	2	—	—	—	—	—	1	4	1
2	Ambato	—	—	—	—	—	—	—	1	—	1	—	—	—	—	—	—	—	—	—	—	2
3	Andalgalá	—	—	—	—	—	—	—	—	—	—	—	1	—	—	—	—	—	—	—	1	3
4	Belén	—	—	—	—	—	—	—	—	1	1	—	—	—	—	—	—	—	—	—	—	4
5	Capayán	—	—	—	—	—	10	17	—	2	29	—	—	—	—	—	—	—	—	—	—	5
6	Capital	—	—	—	—	—	—	—	—	—	—	—	—	2	—	—	—	—	—	—	2	6
7	El Alto	—	—	—	—	1	—	—	—	—	1	—	—	—	—	—	—	—	—	—	—	7
8	Esquiú	1	—	—	—	—	2	4	2	1	10	—	—	—	—	—	—	—	—	—	—	8
9	La Paz	1	—	—	2	4	1	3	2	—	13	—	—	—	—	—	—	—	—	—	—	9
10	Santa Rosa	—	—	1	—	4	1	3	1	—	10	—	—	—	—	—	—	—	—	1	1	10

UBICACION DE LAS EXPLOTACIONES CON RELACION A LAS ESTACIONES DE FERROCARRIL O PUERTOS

PROVINCIA DE CORDOBA

N.° de orden	DEPARTAMENTOS	MONTE FORESTAL — Distancia en kilómetros a la estación de F. C. o puerto más cercano										VIVERO — Distancia en kilómetros a la estación de F. C. o puerto más cercano										N.° de orden
		Hasta 1/2 Km.	Más de 1/2 y hasta 1	Más de 1 y hasta 2	Más de 2 y hasta 5	Más de 5 y hasta 10	Más de 10 y hasta 15	Más de 15 y hasta 25	Más de 25	No determinados	Totales	Hasta 1/2 Km.	Más de 1/2 y hasta 1	Más de 1 y hasta 2	Más de 2 y hasta 5	Más de 5 y hasta 10	Más de 10 y hasta 15	Más de 15 y hasta 25	Más de 25	No determinados	Totales	
		NUMERO DE EXPLOTACIONES										NUMERO DE EXPLOTACIONES										
1	**Totales**	4	11	17	97	203	170	145	107	34	788	3	2	3	3	1	1	2	—	2	17	1
2	Calamuchita	—	—	—	—	2	—	3	6	—	11	—	—	—	—	—	—	—	—	—	—	2
3	Capital	—	—	—	—	—	—	—	—	—	—	—	—	1	1	—	—	—	—	—	2	3
4	Colón	—	—	—	1	—	1	2	—	—	4	—	—	—	1	1	—	1	—	—	3	4
5	Cruz del Eje	—	—	2	3	2	9	15	29	2	62	—	—	—	—	—	—	—	—	—	—	5
6	General Roca	—	—	—	—	—	1	—	—	2	3	—	—	—	—	—	—	—	—	—	—	6
7	Ischilín	—	—	—	3	4	—	1	3	1	12	—	—	—	—	—	—	—	—	—	—	7
8	Juárez Celman	—	—	—	—	—	1	—	—	1	2	—	—	—	—	—	—	—	—	—	—	8
9	Marcos Juárez	—	1	—	—	—	—	—	—	—	1	—	—	2	—	—	1	—	—	—	3	9
10	Minas	—	—	—	—	—	—	1	—	—	1	—	—	—	—	—	—	—	—	—	—	10
11	Pocho	—	—	—	—	—	1	—	16	1	18	—	—	—	—	—	—	—	—	—	—	11
12	Punilla	—	—	—	—	—	—	—	—	1	1	—	—	—	—	—	—	—	—	—	—	12
13	Río Cuarto	—	—	—	—	—	—	—	—	1	1	1	—	—	1	—	—	—	—	—	2	13
14	Río Primero	2	7	10	77	152	109	57	22	11	447	—	—	—	—	—	—	—	—	—	—	14
15	Río Seco	2	—	2	3	15	9	3	1	1	36	—	—	—	—	—	—	—	—	—	—	15
16	Río Segundo	—	—	—	—	—	1	1	—	1	3	—	1	—	—	—	—	—	—	—	1	16
17	San Alberto	—	—	—	—	1	5	10	11	1	28	—	—	—	—	—	—	—	—	—	—	17
18	San Javier	—	1	—	—	—	1	2	—	—	4	—	—	—	—	—	—	1	—	—	1	18
19	San Justo	—	1	—	7	5	5	7	4	2	31	—	1	—	—	—	—	—	—	1	2	19
20	Santa María	—	—	—	—	—	—	—	—	1	1	—	—	—	—	—	—	—	—	—	—	20
21	Sobremonte	—	—	—	—	—	—	—	3	—	3	—	—	—	—	—	—	—	—	—	—	21
22	Tercero Abajo	—	—	—	—	—	—	—	—	1	1	—	—	—	—	—	—	—	—	1	1	22
23	Tercero Arriba	—	—	—	—	—	1	1	—	2	4	—	—	—	—	—	—	—	—	—	—	23
24	Totoral	—	—	1	1	3	14	31	7	3	60	—	—	—	—	—	—	—	—	—	—	24
25	Tulumba	—	1	2	2	19	12	11	5	2	54	—	—	—	—	—	—	—	—	—	—	25
26	Unión	—	—	—	—	—	—	—	—	—	—	2	—	—	—	—	—	—	—	—	2	26

PROVINCIA DE CORRIENTES

1	**Totales**	—	—	—	4	3	1	2	2	4	16	—	—	—	4	4	—	2	—	1	11	1
2	Bella Vista	—	—	—	—	—	—	—	—	—	—	—	—	—	4	3	—	2	—	—	9	2
3	Curuzú Cuatiá	—	—	—	1	—	—	—	—	1	2	—	—	—	—	—	—	—	—	—	—	3
4	Empedrado	—	—	—	—	1	—	—	—	—	1	—	—	—	—	—	—	—	—	—	—	4
5	Esquina	—	—	—	—	—	—	1	—	—	1	—	—	—	—	—	—	—	—	1	1	5
6	Ituzaingó	—	—	—	1	—	—	—	—	—	1	—	—	—	—	—	—	—	—	—	—	6
7	Lavalle	—	—	—	—	—	—	—	—	1	1	—	—	—	—	—	—	—	—	—	—	7
8	Mercedes	—	—	—	—	—	—	—	2	—	2	—	—	—	—	—	—	—	—	—	—	8
9	Monte Caseros	—	—	—	—	1	1	—	—	—	2	—	—	—	—	1	—	—	—	—	1	9
10	Paso de los Libres	—	—	—	—	1	—	—	—	—	1	—	—	—	—	—	—	—	—	—	—	10
11	Saladas	—	—	—	—	—	—	—	—	1	1	—	—	—	—	—	—	—	—	—	—	11
12	San Cosme	—	—	—	2	—	—	—	—	—	2	—	—	—	—	—	—	—	—	—	—	12
13	San Martín	—	—	—	—	—	—	1	—	—	1	—	—	—	—	—	—	—	—	—	—	13
14	San Miguel	—	—	—	—	—	—	—	—	1	1	—	—	—	—	—	—	—	—	—	—	14

PROVINCIA DE ENTRE RIOS

1	**Totales**	—	2	1	3	12	16	6	123	110	273	1	5	1	9	2	—	—	—	5	23	1
2	Concordia	—	—	—	—	3	1	—	—	—	4	—	3	—	4	1	—	—	—	1	9	2
3	Diamante	—	—	—	—	—	—	—	1	1	2	—	—	—	1	—	—	—	—	—	1	3
4	Federación	—	—	—	—	—	—	3	—	—	3	—	—	—	—	1	—	—	—	—	1	4
5	Gualeguay	—	—	—	—	—	—	1	—	—	1	1	1	—	2	—	—	—	—	2	6	5
6	Gualeguaychú	—	1	—	1	4	2	1	106	106	221	—	1	1	—	—	—	—	—	1	3	6
7	La Paz	—	—	1	—	1	4	—	4	—	10	—	—	—	—	—	—	—	—	—	—	7
8	Nogoyá	—	—	—	—	—	—	—	8	1	9	—	—	—	1	—	—	—	—	—	1	8
9	Paraná	—	—	—	—	1	3	—	1	—	5	—	—	—	1	—	—	—	—	1	2	9
10	Rosario Tala	—	—	—	—	1	—	—	—	—	1	—	—	—	—	—	—	—	—	—	—	10
11	San José de Feliciano	—	1	—	2	1	2	1	—	—	7	—	—	—	—	—	—	—	—	—	—	11
12	Uruguay	—	—	—	—	1	2	—	—	—	3	—	—	—	—	—	—	—	—	—	—	12
13	Villaguay	—	—	—	—	—	2	—	3	2	7	—	—	—	—	—	—	—	—	—	—	13

PROVINCIA DE JUJUY

1	**Totales**	—	—	—	—	2	2	—	2	2	8	—	—	1	—	1	—	—	—	—	2	1
2	El Carmen	—	—	—	—	1	—	—	—	—	1	—	—	1	—	1	—	—	—	—	2	2
3	Gobernador Ovejero	—	—	—	—	1	—	—	—	—	1	—	—	—	—	—	—	—	—	—	—	3
4	San Antonio	—	—	—	—	—	—	—	1	—	1	—	—	—	—	—	—	—	—	—	—	4
5	San Pedro	—	—	—	—	—	2	—	1	—	3	—	—	—	—	—	—	—	—	—	—	5
6	Tumbaya	—	—	—	—	—	—	—	—	1	1	—	—	—	—	—	—	—	—	—	—	6
7	Yavi	—	—	—	—	—	—	—	—	1	1	—	—	—	—	—	—	—	—	—	—	7

UBICACION DE LAS EXPLOTACIONES CON RELACION A LAS ESTACIONES DE FERROCARRIL O PUERTOS

PROVINCIA DE LA RIOJA

N.° de orden	DEPARTAMENTOS	MONTE FORESTAL										VIVERO										N.° de orden
		Distancia en kilómetros a la estación de F. C. o puerto más cercano									Totales	Distancia en kilómetros a la estación de F. C. o puerto más cercano									Totales	
		Hasta 1/2 Km.	Más de 1/2 y hasta 1	Más de 1 y hasta 2	Más de 2 y hasta 5	Más de 5 y hasta 10	Más de 10 y hasta 15	Más de 15 y hasta 25	Más de 25	No determinados		Hasta 1/2 Km.	Más de 1/2 y hasta 1	Más de 1 y hasta 2	Más de 2 y hasta 5	Más de 5 y hasta 10	Más de 10 y hasta 15	Más de 15 y hasta 25	Más de 25	No determinados		
		NUMERO DE EXPLOTACIONES										NUMERO DE EXPLOTACIONES										
1	**Totales**	1	2	1	2	5	3	6	12	1	33	—	1	1	—	—	—	—	—	—	2	1
2	Arauco	—	—	—	—	—	—	—	—	—	—	—	1	—	—	—	—	—	—	—	1	2
3	Belgrano	—	2	—	—	1	—	—	—	—	3	—	—	—	—	—	—	—	—	—	—	3
4	Capital	—	—	—	—	—	—	1	1	—	2	—	—	1	—	—	—	—	—	—	—	4
5	Chilecito	—	—	—	—	—	—	1	—	—	1	—	—	—	—	—	—	—	—	—	—	5
6	Gobernador Gordillo	—	—	—	—	—	—	1	—	—	1	—	—	—	—	—	—	—	—	—	—	6
7	Independencia	—	—	—	1	—	—	—	—	1	2	—	—	—	—	—	—	—	—	—	—	7
8	Ocampo	1	—	1	1	3	1	—	—	—	7	—	—	—	—	—	—	—	—	—	—	8
9	Roca	—	—	—	—	—	—	1	10	—	11	—	—	—	—	—	—	—	—	—	—	9
10	San Martín	—	—	—	—	1	2	2	1	—	6	—	—	—	—	—	—	—	—	—	—	10

PROVINCIA DE MENDOZA

1	**Totales**	—	—	3	10	6	3	1	9	2	34	—	1	1	3	—	—	—	—	1	6	1
2	General Alvear	—	—	—	1	—	—	—	—	—	1	—	—	—	—	—	—	—	—	—	—	2
3	Godoy Cruz	—	—	—	—	—	—	—	—	—	—	—	—	1	—	—	—	—	—	—	1	3
4	Guaymallén	—	—	1	—	—	—	—	—	—	1	—	—	—	—	—	—	—	—	—	—	4
5	La Paz	—	—	—	—	2	—	—	—	—	2	—	—	—	—	—	—	—	—	—	—	5
6	Lavalle	—	—	1	5	1	1	—	1	—	9	—	—	—	—	—	—	—	—	—	—	6
7	Luján	—	—	—	—	—	—	—	—	—	—	—	—	—	1	—	—	—	—	—	1	7
8	Maipú	—	—	1	2	1	—	1	—	—	5	—	—	—	—	—	—	—	—	—	—	8
9	San Martín	—	—	—	—	—	—	—	—	—	—	—	—	—	1	—	—	—	—	—	1	9
10	San Rafael	—	—	—	1	2	—	—	6	1	10	—	1	—	1	—	—	—	—	1	3	10
11	Santa Rosa	—	—	—	—	—	—	—	1	—	1	—	—	—	—	—	—	—	—	—	—	11
12	Tunuyán	—	—	—	1	—	2	—	1	1	5	—	—	—	—	—	—	—	—	—	—	12

PROVINCIA DE SALTA

1	**Totales**	4	—	2	8	3	7	2	11	27	64	—	—	—	—	—	1	1	—	1	3	1
2	Anta	1	—	1	1	—	1	1	1	3	9	—	—	—	—	—	—	—	—	—	—	2
3	Caldera	—	—	—	—	—	2	—	1	—	3	—	—	—	—	—	—	—	—	1	1	3
4	Campo Santo	—	—	—	2	2	—	—	—	—	4	—	—	—	—	—	—	—	—	—	—	4
5	Capital	—	—	—	—	—	1	—	—	18	19	—	—	—	—	—	1	1	—	—	2	5
6	Iruya	—	—	—	—	—	—	—	—	1	1	—	—	—	—	—	—	—	—	—	—	6
7	Metán	—	—	—	2	—	1	—	—	1	4	—	—	—	—	—	—	—	—	—	—	7
8	Orán	2	—	1	2	1	2	1	8	3	20	—	—	—	—	—	—	—	—	—	—	8
9	Rosario de la Frontera	1	—	—	1	—	—	—	1	1	4	—	—	—	—	—	—	—	—	—	—	9

PROVINCIA DE SAN JUAN

1	**Totales**	1	3	4	10	2	1	—	—	3	24	3	1	—	4	3	—	—	—	2	13	1
2	Angaco Sud	—	—	—	—	—	—	—	—	—	—	1	—	—	—	—	—	—	—	—	1	2
3	Caucete	1	—	—	—	—	—	—	—	—	1	—	—	—	—	—	—	—	—	—	—	3
4	Nueve de Julio	—	—	—	1	—	—	—	—	—	1	—	—	—	—	—	—	—	—	—	—	4
5	Pocito	—	2	1	3	2	—	—	—	2	10	—	—	—	1	—	—	—	—	—	1	5
6	Santa Lucía	—	—	—	1	—	—	—	—	—	1	1	—	—	—	—	—	—	—	—	1	6
7	Sarmiento	—	—	—	—	—	1	—	—	—	1	—	—	—	—	—	—	—	—	—	—	7
8	Trinidad	—	1	3	5	—	—	—	—	1	10	1	1	—	2	3	—	—	—	2	9	8
9	Veinticinco de Mayo	—	—	—	—	—	—	—	—	—	—	—	—	—	1	—	—	—	—	—	1	9

PROVINCIA DE SAN LUIS

1	**Totales**	1	2	1	8	22	21	48	64	11	178	—	—	1	1	—	—	—	—	—	2	1
2	Ayacucho	1	1	—	3	10	13	12	26	3	69	—	—	—	—	—	—	—	—	—	—	2
3	Belgrano	—	—	—	—	—	—	1	30	4	35	—	—	—	—	—	—	—	—	—	—	3
4	Capital	—	1	—	2	7	4	13	8	1	36	—	—	—	1	—	—	—	—	—	1	4
5	Chacabuco	—	—	1	—	—	—	2	—	1	4	—	—	—	—	—	—	—	—	—	—	5
6	Junín	—	—	—	3	3	4	18	—	—	28	—	—	—	—	—	—	—	—	—	—	6
7	Pedernera	—	—	—	—	2	—	1	—	—	3	—	—	1	—	—	—	—	—	—	1	7
8	Pringles	—	—	—	—	—	—	—	—	1	1	—	—	—	—	—	—	—	—	—	—	8
9	San Martín	—	—	—	—	—	—	1	—	1	2	—	—	—	—	—	—	—	—	—	—	9

UBICACION DE LAS EXPLOTACIONES CON RELACION A LAS ESTACIONES DE FERROCARRIL O PUERTOS

PROVINCIA DE SANTA FE

N.° de orden	DEPARTAMENTOS	MONTE FORESTAL										VIVERO										N.° de orden
		Distancia en kilómetros a la estación de F. C. o puerto más cercano									Totales	Distancia en kilómetros a la estación de F. C. o puerto más cercano									Totales	
		Hasta 1/2 Km.	Más de 1/2 y hasta 1	Más de 1 y hasta 2	Más de 2 y hasta 5	Más de 5 y hasta 10	Más de 10 y hasta 15	Más de 15 y hasta 25	Más de 25	No determinados		Hasta 1/2 Km.	Más de 1/2 y hasta 1	Más de 1 y hasta 2	Más de 2 y hasta 5	Más de 5 y hasta 10	Más de 10 y hasta 15	Más de 15 y hasta 25	Más de 25	No determinados		
		NUMERO DE EXPLOTACIONES										NUMERO DE EXPLOTACIONES										
1	**Totales**	3	4	1	1	10	4	2	5	5	35	5	4	2	6	3	2	—	—	12	34	1
2	Capital	—	1	—	—	1	—	1	—	—	3	1	—	—	—	—	—	—	—	—	1	2
3	Caseros	—	—	—	—	1	—	—	—	—	1	—	1	—	1	—	1	—	—	—	3	3
4	Castellanos	—	—	—	—	—	—	—	—	—	—	—	1	—	—	—	—	—	—	—	1	4
5	Constitución	—	—	—	—	—	—	—	—	—	—	1	—	—	—	—	—	—	—	1	2	5
6	Garay	—	—	—	—	—	—	—	1	—	1	—	1	—	—	—	—	—	—	—	1	6
7	General López	—	—	—	—	—	—	—	—	—	—	—	1	—	1	1	1	—	—	—	4	7
8	General Obligado	2	2	—	—	1	—	—	2	2	9	1	—	—	1	—	—	—	—	—	2	8
9	Iriondo	—	—	—	—	—	—	—	—	—	—	—	—	—	1	—	—	—	—	—	1	9
10	Las Colonias	—	—	—	—	1	—	—	—	1	2	—	—	—	—	—	—	—	—	—	—	10
11	Nueve de Julio	—	—	—	—	1	—	1	—	—	2	—	—	—	—	—	—	—	—	—	—	11
12	Rosario	—	1	—	—	—	—	—	—	—	1	1	—	1	2	—	—	—	—	10	14	12
13	San Cristóbal	—	—	—	1	—	—	—	—	—	1	—	—	—	—	—	—	—	—	—	—	13
14	San Jerónimo	—	—	—	—	—	—	—	—	2	2	—	—	1	—	—	—	—	—	—	1	14
15	San Justo	—	—	—	—	5	3	—	2	—	10	—	—	—	—	—	—	—	—	—	—	15
16	San Lorenzo	—	—	—	—	—	—	—	—	—	—	—	—	—	—	2	—	—	—	—	2	16
17	San Martín	—	—	—	—	—	—	—	—	—	—	1	—	—	—	—	—	—	—	1	2	17
18	Vera	1	—	1	—	—	1	—	—	—	3	—	—	—	—	—	—	—	—	—	—	18

PROVINCIA DE SANTIAGO DEL ESTERO

1	**Totales**	5	1	3	8	16	5	17	5	7	67	—	—	1	2	1	—	—	—	1	5	1
2	Alberdi	1	—	—	—	—	1	2	1	—	5	—	—	—	—	—	—	—	—	—	—	2
3	Atamisqui	—	—	—	—	1	—	—	—	—	1	—	—	—	—	—	—	—	—	—	—	3
4	Avellaneda	—	1	—	3	1	—	—	—	—	5	—	—	—	—	—	—	—	—	—	—	4
5	Belgrano	—	—	—	—	—	—	—	—	1	1	—	—	—	—	—	—	—	—	—	—	5

6	Capital	—	—	—	—	—	—	—	—	—	—	—	—	—	1	—	—	—	—	1	2	6
7	Copo	1	—	—	—	—	—	—	—	—	1	—	—	—	—	—	—	—	—	—	—	7
8	Choya	—	—	—	2	—	2	1	—	—	5	—	—	—	—	—	—	—	—	—	—	8
9	Giménez	—	—	—	—	2	—	—	—	1	3	—	—	—	—	—	—	—	—	—	—	9
10	Guasayán	—	—	—	—	1	—	4	1	—	6	—	—	—	—	—	—	—	—	—	—	10
11	La Banda	1	—	2	2	4	—	—	—	—	9	—	—	—	—	—	—	—	—	—	—	11
12	Mariano Moreno	1	—	—	—	1	1	7	—	3	13	—	—	—	—	—	—	—	—	—	—	12
13	Ojo de Agua	1	—	—	1	—	1	—	—	—	3	—	—	—	—	—	—	—	—	—	—	13
14	Quebrachos	—	—	1	—	2	—	1	1	—	5	—	—	—	—	—	—	—	—	—	—	14
15	Río Hondo	—	—	—	—	1	—	1	—	1	3	—	—	—	—	—	—	—	—	—	—	15
16	Rivadavia	—	—	—	—	—	—	1	1	—	2	—	—	—	—	—	—	—	—	—	—	16
17	Robles	—	—	—	—	—	—	—	—	—	—	—	—	1	1	—	—	—	—	—	2	17
18	Salavina	—	—	—	—	1	—	—	—	—	1	—	—	—	—	1	—	—	—	—	1	18
19	Sarmiento	—	—	—	—	1	—	—	—	—	1	—	—	—	—	—	—	—	—	—	—	19
20	Veintiocho de Marzo	—	—	—	—	1	—	—	1	1	3	—	—	—	—	—	—	—	—	—	—	20

PROVINCIA DE TUCUMAN

1	**Totales**	1	1	6	5	14	27	20	4	7	85	—	1	2	2	—	—	—	—	4	9	1
2	Burruyacú	1	—	2	3	8	17	15	—	2	48	—	—	—	—	—	—	—	—	—	—	2
3	Capital	—	—	—	—	—	1	—	—	1	2	—	1	2	2	—	—	—	—	4	9	3
4	Cruz Alta	—	1	—	—	—	2	—	1	—	4	—	—	—	—	—	—	—	—	—	—	4
5	Chicligasta	—	—	—	—	—	—	—	2	—	2	—	—	—	—	—	—	—	—	—	—	5
6	Famaillá	—	—	—	—	—	—	—	1	—	1	—	—	—	—	—	—	—	—	—	—	6
7	Graneros	—	—	2	1	1	3	—	—	1	8	—	—	—	—	—	—	—	—	—	—	7
8	Leales	—	—	—	—	3	2	4	—	2	11	—	—	—	—	—	—	—	—	—	—	8
9	Monteros	—	—	—	1	—	—	—	—	—	1	—	—	—	—	—	—	—	—	—	—	9
10	Río Chico	—	—	—	—	2	2	1	—	—	5	—	—	—	—	—	—	—	—	—	—	10
11	Taff	—	—	1	—	—	—	—	—	—	1	—	—	—	—	—	—	—	—	—	—	11
12	Trancas	—	—	1	—	—	—	—	—	1	2	—	—	—	—	—	—	—	—	—	—	12

TERRITORIO DEL CHACO

1	**Totales**	2	—	1	4	2	3	3	5	2	22	—	—	—	—	—	—	1	—	1	2	1
2	Bermejo	—	—	—	—	—	—	—	—	—		—	—	—	—	—	—	—	—	1	1	2
3	Campo del Cielo	—	—	—	1	—	—	2	1	—	4	—	—	—	—	—	—	—	—	—	—	3
4	Martínez de Hoz	—	—	—	—	—	—	—	—	1	1	—	—	—	—	—	—	—	—	—	—	4
5	Napalpí	—	—	1	1	1	1	—	—	1	5	—	—	—	—	—	—	—	—	—	—	5
6	Resistencia	2	—	—	1	1	1	—	1	—	6	—	—	—	—	—	—	1	—	—	1	6
7	Tapenaga	—	—	—	1	1	1	1	3	—	6	—	—	—	—	—	—	—	—	—	—	7

UBICACION DE LAS EXPLOTACIONES CON RELACION A LAS ESTACIONES DE FERROCARRIL O PUERTOS

TERRITORIO DEL CHUBUT

N.° de orden	DEPARTAMENTOS	MONTE FORESTAL — Distancia en kilómetros a la estación de F. C. o puerto más cercano										VIVERO — Distancia en kilómetros a la estación de F. C. o puerto más cercano										N.° de orden
		Hasta 1/2 Km.	Más de 1/2 y hasta 1	Más de 1 y hasta 2	Más de 2 y hasta 5	Más de 5 y hasta 10	Más de 10 y hasta 15	Más de 15 y hasta 25	Más de 25	No determinados	Totales	Hasta 1/2 Km.	Más de 1/2 y hasta 1	Más de 1 y hasta 2	Más de 2 y hasta 5	Más de 5 y hasta 10	Más de 10 y hasta 15	Más de 15 y hasta 25	Más de 25	No determinados	Totales	
		NUMERO DE EXPLOTACIONES										NUMERO DE EXPLOTACIONES										
1	**Totales**	—	—	—	—	—	—	—	2	—	2	—	—	—	—	—	—	—	—	—	—	1
2	Futaleufú	—	—	—	—	—	—	—	2	—	2	—	—	—	—	—	—	—	—	—	—	2

TERRITORIO DE FORMOSA

1	**Totales**	—	—	—	1	—	—	—	5	—	6	—	—	—	—	—	—	1	—	—	1	1
2	Formosa	—	—	—	—	—	—	—	5	—	5	—	—	—	—	—	—	—	—	—	—	2
3	Pirané	—	—	—	1	—	—	—	—	—	1	—	—	—	—	—	—	1	—	—	1	3

TERRITORIO DE LA PAMPA

1	**Totales**	1	—	—	1	3	7	5	2	4	23	—	—	3	1	—	—	—	—	—	4	1
2	Atreucó	—	—	—	—	—	1	—	—	—	1	—	—	—	—	—	—	—	—	—	—	2
3	Caleu Caleu	—	—	—	—	—	1	—	—	—	1	—	—	—	—	—	—	—	—	—	—	3
4	Capital	—	—	—	—	—	—	—	—	—	—	—	—	2	—	—	—	—	—	—	2	4
5	Catriló	1	—	—	—	—	1	—	—	—	2	—	—	—	—	—	—	—	—	—	—	5
6	Conhello	—	—	—	—	1	2	2	—	2	7	—	—	—	—	—	—	—	—	—	—	6
7	Guatraché	—	—	—	—	—	2	—	—	—	2	—	—	—	—	—	—	—	—	—	—	7
8	Loventuel	—	—	—	—	1	—	—	—	—	1	—	—	—	—	—	—	—	—	—	—	8
9	Maracó	—	—	—	—	—	—	—	—	—	—	—	—	1	1	—	—	—	—	—	2	9
10	Rancul	—	—	—	1	—	—	2	1	—	4	—	—	—	—	—	—	—	—	—	—	10
11	Realicó	—	—	—	—	1	—	—	—	—	1	—	—	—	—	—	—	—	—	—	—	11
12	Toay	—	—	—	—	—	—	1	—	—	1	—	—	—	—	—	—	—	—	—	—	12
13	Trenel	—	—	—	—	—	—	—	—	1	1	—	—	—	—	—	—	—	—	—	—	13
14	Utracán	—	—	—	—	—	—	—	1	1	2	—	—	—	—	—	—	—	—	—	—	14

TERRITORIO DE MISIONES

1	**Totales**	3	—	—	1	1	—	—	7	12	24	—	1	—	2	—	—	—	2	6	11	1
2	Apóstoles	—	—	—	—	—	—	—	1	—	1	—	—	—	—	—	—	—	—	—	—	2
3	Cainguas	1	—	—	—	1	—	—	1	1	4	—	—	—	—	—	—	—	—	2	2	3
4	Candelaria	—	—	—	—	—	—	—	1	—	1	—	—	—	—	—	—	—	2	1	3	4
5	Concepción	—	—	—	—	—	—	—	2	1	3	—	—	—	—	—	—	—	—	—	—	5
6	Guaraní	—	—	—	—	—	—	—	1	1	2	—	—	—	—	—	—	—	—	—	—	6
7	Iguazú	—	—	—	—	—	—	—	—	1	1	—	—	—	1	—	—	—	—	1	2	7
8	San Ignacio	1	—	—	1	—	—	—	1	3	6	—	1	—	—	—	—	—	—	2	3	8
9	San Javier	1	—	—	—	—	—	—	—	2	3	—	—	—	—	—	—	—	—	—	—	9
10	San Pedro	—	—	—	—	—	—	—	—	3	3	—	—	—	1	—	—	—	—	—	1	10

TERRITORIO DE NEUQUEN

1	**Totales**	—	—	—	—	—	—	—	1	—	1	—	—	—	2	—	—	—	—	—	2	1
2	Confluencia	—	—	—	—	—	—	—	—	—	—	—	—	—	2	—	—	—	—	—	2	2
3	Los Lagos	—	—	—	—	—	—	—	1	—	1	—	—	—	—	—	—	—	—	—	—	3

TERRITORIO DE RIO NEGRO

1	**Totales**	—	—	—	2	1	1	2	1	—	7	—	1	1	2	1	—	—	1	1	7	1
2	Adolfo Alsina	—	—	—	—	—	—	—	—	—	—	—	—	—	—	—	—	—	—	1	1	2
3	Avellaneda	—	—	—	—	—	—	1	—	—	1	—	—	—	—	—	—	—	1	—	1	3
4	Bariloche	—	—	—	1	1	1	1	1	—	5	—	—	—	—	—	—	—	—	—	—	4
5	General Roca	—	—	—	1	—	—	—	—	—	1	—	1	1	2	1	—	—	—	—	5	5

TERRITORIO DE TIERRA DEL FUEGO

1	**Totales**	—	—	—	1	—	—	—	—	—	1	—	—	—	—	—	—	—	—	—	—	1
2	Ushuaia	—	—	—	1	—	—	—	—	—	1	—	—	—	—	—	—	—	—	—	—	2

UBICACION DE LAS EXPLOTACIONES CON RELACION A LAS ESTACIONES DE FERROCARRIL O PUERTOS

PROVINCIA DE BUENOS AIRES

N.° de orden	PARTIDOS	JARDIN										CON GANADERIA										N.° de orden
		Distancia en kilómetros a la estación de F. C. o puerto más cercano									Totales	Distancia en kilómetros a la estación de F. C. o puerto más cercano									Totales	
		Hasta 1/2 Km.	Más de 1/2 y hasta 1	Más de 1 y hasta 2	Más de 2 y hasta 5	Más de 5 y hasta 10	Más de 10 y hasta 15	Más de 15 y hasta 25	Más de 25	No determinados		Hasta 1/2 Km.	Más de 1/2 y hasta 1	Más de 1 y hasta 2	Más de 2 y hasta 5	Más de 5 y hasta 10	Más de 10 y hasta 15	Más de 15 y hasta 25	Más de 25	No determinados		
		NUMERO DE EXPLOTACIONES										NUMERO DE EXPLOTACIONES										
1	**Totales**	6	29	15	7	—	—	—	—	8	65	153	272	332	866	1.023	718	636	353	490	4.843	1
2	Adolfo Alsina	—	—	—	—	—	—	—	—	—	—	5	2	3	6	15	13	7	—	1	52	2
3	Alberti	—	—	—	—	—	—	—	—	—	—	—	1	2	3	3	1	—	—	4	14	3
4	Almirante Brown	—	—	2	—	—	—	—	—	—	2	—	—	—	1	—	—	—	—	2	3	4
5	Ayacucho	—	—	—	—	—	—	—	—	—	—	1	5	4	17	22	12	23	19	17	120	5
6	Azul	—	—	—	—	—	—	—	—	—	—	4	7	11	28	27	32	24	18	15	166	6
7	Bahía Blanca	—	—	—	—	—	—	—	—	—	—	—	2	5	7	11	6	5	3	2	41	7
8	Balcarce	—	—	—	—	—	—	—	—	—	—	3	2	1	9	9	4	17	13	6	64	8
9	Baradero	—	—	—	—	—	—	—	—	—	—	—	—	1	7	6	9	5	—	2	30	9
10	Bartolomé Mitre	—	—	—	—	—	—	—	—	—	—	1	—	—	1	6	4	4	1	1	18	10
11	Bolívar	—	—	—	—	—	—	—	—	—	—	2	3	11	12	18	14	21	3	1	85	11
12	Bragado	—	—	—	—	—	—	—	—	—	—	2	1	1	4	3	3	1	—	3	18	12
13	Brandsen	—	—	—	—	—	—	—	—	—	—	1	2	1	8	6	5	3	—	—	26	13
14	Campana	—	—	—	—	—	—	—	—	—	—	1	—	1	8	11	2	—	—	—	23	14
15	Cañuelas	—	—	—	—	—	—	—	—	—	—	2	5	4	5	3	1	4	2	3	29	15
16	Carlos Casares	—	—	—	—	—	—	—	—	—	—	1	10	4	17	19	6	3	—	—	60	16
17	Carlos Tejedor	—	—	—	—	—	—	—	—	—	—	2	16	14	26	30	18	3	—	6	115	17
18	Carmen de Areco	—	—	—	—	—	—	—	—	—	—	2	5	1	6	2	5	1	—	1	23	18
19	Caseros	—	—	—	—	—	—	—	—	—	—	2	6	4	24	23	16	6	1	1	83	19
20	Castelli	—	—	—	—	—	—	—	—	—	—	—	1	—	2	3	2	5	8	16	37	20
21	Colón	—	—	—	—	—	—	—	—	—	—	—	—	3	3	4	1	2	1	5	19	21
22	Coronel Dorrego	—	—	—	—	—	—	—	—	—	—	3	2	3	3	9	8	6	3	4	41	22
23	Coronel Pringles	—	—	—	—	—	—	—	—	—	—	1	3	2	11	19	8	6	5	—	55	23
24	Coronel Suárez	—	—	—	—	—	—	—	—	—	—	2	5	3	17	31	17	6	10	1	92	24
25	Chacabuco	—	—	—	—	—	—	—	—	—	—	4	1	3	13	10	5	3	—	2	41	25
26	Chascomús	—	—	—	—	—	—	—	—	1	1	—	2	7	14	17	13	16	9	7	85	26
27	Chivilcoy	—	—	—	—	—	—	—	—	—	—	—	2	4	5	7	2	—	—	1	21	27
28	Dolores	—	—	—	—	—	—	—	—	—	—	1	1	2	6	6	11	5	5	9	46	28

29	Esteban Echeverría	—	—	—	—	—	—	—	—	—	—	—	5	3	8	3	—	—	—	3	22	29
30	Exaltación de la Cruz	—	—	—	—	—	—	—	—	—	—	—	4	5	13	1	1	—	—	1	25	30
31	Florencio Varela	—	—	—	—	—	—	—	—	—	—	—	1	1	1	1	3	—	—	2	9	31
32	General Alvarado	—	—	—	—	—	—	—	—	—	—	1	2	3	4	2	3	—	3	1	19	32
33	General Alvear	—	—	—	—	—	—	—	—	—	—	1	1	3	7	15	2	13	23	18	83	33
34	General Arenales	—	1	—	—	—	—	—	—	—	1	2	—	—	—	1	—	2	—	2	7	34
35	General Belgrano	—	—	—	—	—	—	—	—	—	—	4	4	7	12	12	12	11	4	2	68	35
36	General Lamadrid	—	—	—	—	—	—	—	—	—	—	1	2	9	6	15	26	25	7	3	94	36
37	General Las Heras	—	—	1	—	—	—	—	—	—	1	1	2	5	6	8	2	4	—	6	34	37
38	General Lavalle	—	—	—	—	—	—	—	—	—	—	—	—	—	—	—	—	1	25	10	36	38
39	General Madariaga	—	—	—	—	—	—	—	—	—	—	1	—	3	3	8	4	13	5	5	41	39
40	General Paz	—	—	—	—	—	—	—	—	—	—	2	3	1	8	9	12	5	1	9	50	40
41	General Pinto	—	—	—	—	—	—	—	—	—	—	—	6	3	14	12	8	3	—	2	48	41
42	General Pueyrredón	—	—	—	—	—	—	—	—	—	—	1	—	2	2	1	—	1	2	—	9	42
43	General Rodríguez	—	—	—	—	—	—	—	—	—	—	—	1	2	8	2	3	—	—	2	18	43
44	General San Martín	2	1	2	—	—	—	—	—	1	6	—	—	1	—	—	—	—	—	3	4	44
45	General Sarmiento	2	9	—	4	—	—	—	—	3	18	2	4	2	9	—	—	—	—	13	30	45
46	General Uriburu	—	1	—	—	—	—	—	—	—	1	1	1	1	3	8	1	1	—	—	16	46
47	General Viamonte	—	—	—	—	—	—	—	—	—	—	—	2	1	1	7	4	1	—	7	23	47
48	General Villegas	—	—	—	—	—	—	—	—	—	—	8	15	10	24	22	20	25	1	15	140	48
49	González Chaves	—	—	—	—	—	—	—	—	—	—	1	—	—	1	9	5	11	2	6	35	49
50	Guaminí	—	—	—	—	—	—	—	—	—	—	3	7	9	16	9	9	13	1	—	67	50
51	Juárez	—	—	—	—	—	—	—	—	—	—	6	5	3	10	13	14	9	6	7	73	51
52	Junín	—	—	—	—	—	—	—	—	—	—	2	2	2	17	7	—	2	—	2	34	52
53	La Plata	—	—	—	—	—	—	—	—	—	—	1	—	—	11	2	—	—	—	5	19	53
54	Laprida	—	—	—	—	—	—	—	—	—	—	1	1	1	9	6	7	8	3	3	39	54
55	Las Conchas	—	11	4	—	—	—	—	—	—	15	1	3	7	6	3	3	1	—	—	24	55
56	Las Flores	—	—	—	—	—	—	—	—	—	—	1	3	4	5	15	9	8	—	3	48	56
57	Leandro N. Alem	—	—	—	—	—	—	—	—	—	—	1	—	1	8	2	4	—	—	2	18	57
58	Lincoln	—	—	—	—	—	—	—	—	—	—	3	7	12	22	26	16	24	1	9	120	58
59	Lobería	—	—	—	—	—	—	—	—	—	—	5	3	2	6	12	19	12	13	19	91	59
60	Lobos	—	—	—	—	—	—	—	—	—	—	2	4	7	17	23	8	3	—	5	69	60
61	Lomas de Zamora	—	—	—	—	—	—	—	—	—	—	—	—	1	—	—	—	—	—	—	1	61
62	Luján	—	—	—	—	—	—	—	—	—	—	2	4	4	1	2	1	—	—	—	14	62
63	Magdalena	—	—	—	—	—	—	—	—	—	—	5	7	13	21	37	13	20	—	16	132	63
64	Maipú	—	—	—	—	—	—	—	—	—	—	—	1	1	5	1	2	5	4	2	21	64
65	Marcelino Ugarte	—	—	—	—	—	—	—	—	—	—	—	3	—	4	3	4	—	—	2	16	65
66	Marcos Paz	—	—	—	—	—	—	—	—	—	—	—	—	1	2	—	1	3	—	6	13	66
67	Mar Chiquita	—	—	—	—	—	—	—	—	—	—	2	3	2	6	11	4	3	2	4	37	67
68	Matanza	1	—	4	1	—	—	—	—	1	7	1	4	5	9	1	—	—	—	2	22	68
69	Mercedes	—	—	—	—	—	—	—	—	—	—	3	2	1	7	3	4	2	—	6	28	69
70	Merlo	1	2	—	1	—	—	—	—	1	5	—	2	—	2	2	—	—	—	3	9	70
71	Monte	—	—	—	—	—	—	—	—	—	—	—	3	4	10	5	1	10	3	2	38	71

UBICACION DE LAS EXPLOTACIONES CON RELACION A LAS ESTACIONES DE FERROCARRIL O PUERTOS

Provincia de Buenos Aires (Continuación)

N.° de orden	PARTIDOS Y DEPARTAMENTOS	JARDIN										CON GANADERIA										N.° de orden
		Distancia en kilómetros a la estación de F. C. o puerto más cercano									Totales	Distancia en kilómetros a la estación de F. C. o puerto más cercano									Totales	
		Hasta 1/2 Km.	Más de 1/2 y hasta 1	Más de 1 y hasta 2	Más de 2 y hasta 5	Más de 5 y hasta 10	Más de 10 y hasta 15	Más de 15 y hasta 25	Más de 25	No determinados		Hasta 1/2 Km.	Más de 1/2 y hasta 1	Más de 1 y hasta 2	Más de 2 y hasta 5	Más de 5 y hasta 10	Más de 10 y hasta 15	Más de 15 y hasta 25	Más de 25	No determinados		
		NUMERO DE EXPLOTACIONES										NUMERO DE EXPLOTACIONES										
72	Moreno	—	—	—	—	—	—	—	—	—	—	2	—	1	1	1	—	—	—	—	5	72
73	Navarro	—	—	—	—	—	—	—	—	—	—	—	3	1	11	13	6	2	—	2	38	73
74	Necochea	—	—	—	—	—	—	—	—	—	—	3	2	3	2	8	9	11	6	12	56	74
75	Nueve de Julio	—	—	—	—	—	—	—	—	—	—	4	4	5	18	26	10	3	—	6	76	75
76	Olavarría	—	—	—	—	—	—	—	—	—	—	5	10	6	16	20	19	26	14	6	122	76
77	Patagones	—	—	—	—	—	—	—	—	—	—	—	—	—	—	2	1	2	10	1	16	77
78	Pehuajó	—	—	—	—	—	—	—	—	—	—	5	5	14	31	39	23	5	1	6	129	78
79	Pellegrini	—	—	—	—	—	—	—	—	—	—	2	2	5	18	14	11	10	2	—	64	79
80	Pergamino	—	—	—	—	—	—	—	—	—	—	—	—	3	9	11	11	5	—	—	39	80
81	Pila	—	—	—	—	—	—	—	—	—	—	1	—	1	1	3	1	4	14	5	30	81
82	Pilar	—	—	—	—	—	—	—	—	—	—	—	1	1	1	2	—	—	—	1	6	82
83	Puán	—	—	—	—	—	—	—	—	—	—	—	3	3	4	9	5	9	3	2	38	83
84	Quilmes	—	—	—	—	—	—	—	—	—	—	—	—	—	—	—	—	—	—	2	2	84
85	Ramallo	—	—	—	—	—	—	—	—	—	—	—	—	—	—	—	4	3	—	—	7	85
86	Rauch	—	—	—	—	—	—	—	—	—	—	2	2	7	12	9	6	22	13	11	84	86
87	Rivadavia	—	—	—	—	—	—	—	—	—	—	1	9	8	30	26	14	7	—	3	100	87
88	Rojas	—	—	—	—	—	—	—	—	—	—	7	1	2	6	8	3	2	—	16	45	88
89	Roque Pérez	—	—	—	—	—	—	—	—	—	—	2	4	1	8	13	8	1	—	10	47	89
90	Saavedra	—	—	—	—	—	—	—	—	—	—	2	—	—	2	4	3	3	1	1	16	90
91	Saladillo	—	—	—	—	—	—	—	—	—	—	—	3	5	5	16	13	5	1	5	53	91
92	San Andrés de Giles	—	—	—	—	—	—	—	—	—	—	2	4	5	23	17	2	—	—	2	55	92
93	San Antonio de Areco	—	—	—	—	—	—	—	—	—	—	—	1	—	8	8	12	4	—	4	37	93
94	San Fernando	—	1	1	—	—	—	—	—	—	2	—	—	—	—	—	—	—	—	—	—	94
95	San Nicolás	—	—	—	—	—	—	—	—	—	—	2	1	—	3	—	—	—	—	3	9	95
96	San Pedro	—	—	—	—	—	—	—	—	—	—	—	—	2	6	2	1	5	—	2	18	96
97	San Vicente	—	—	—	—	—	—	—	—	—	—	—	1	—	—	1	1	—	—	9	12	97
98	Seis de Septiembre	—	2	1	1	—	—	—	—	1	5	—	—	—	1	—	—	—	—	2	3	98
99	Suipacha	—	—	—	—	—	—	—	—	—	—	—	—	2	3	5	4	—	—	—	14	99
100	Tandil	—	—	—	—	—	—	—	—	—	—	2	5	3	13	26	30	19	2	10	110	100

101	Tapalqué	—	—	—	—	—	—	—	—	—	—	1	—	1	6	19	11	13	2	4	57	101
102	Tordillo	—	—	—	—	—	—	—	—	—	—	—	—	—	—	—	—	—	36	22	58	102
103	Tornquist	—	—	—	—	—	—	—	—	—	—	1	—	6	1	3	4	1	2	4	22	103
104	Trenque Lauquen	—	—	—	—	—	—	—	—	—	—	4	3	1	17	17	21	27	5	3	98	104
105	Tres Arroyos	—	—	—	—	—	—	—	—	—	—	—	1	—	1	12	13	14	1	4	46	105
106	Vecino	—	—	—	—	—	—	—	—	—	—	—	1	—	2	4	3	1	13	3	27	106
107	Veinticinco de Mayo	—	—	—	—	—	—	—	—	—	—	1	4	6	16	28	16	6	1	5	83	107
108	Vicente López	—	1	—	—	—	—	—	—	—	1	—	—	—	—	—	—	—	—	—	—	108
109	Villarino	—	—	—	—	—	—	—	—	—	—	—	1	3	4	16	10	11	19	6	70	109

PROVINCIA DE CATAMARCA

1	**Totales**	—	—	—	—	—	—	—	—	—	—	—	**2**	**2**	**3**	**15**	**19**	**36**	**149**	**80**	**306**	1
2	Ambato	—	—	—	—	—	—	—	—	—	—	—	—	—	—	—	—	—	17	3	20	2
3	Ancasti	—	—	—	—	—	—	—	—	—	—	—	—	—	—	—	—	—	14	4	18	3
4	Andalgalá	—	—	—	—	—	—	—	—	—	—	—	—	—	—	—	—	—	2	—	2	4
5	Belén	—	—	—	—	—	—	—	—	—	—	—	1	—	—	—	—	—	12	1	14	5
6	Capayán	—	—	—	—	—	—	—	—	—	—	—	—	1	—	—	3	1	—	1	6	6
7	Capital	—	—	—	—	—	—	—	—	—	—	—	—	—	2	1	—	—	1	—	4	7
8	El Alto	—	—	—	—	—	—	—	—	—	—	—	—	—	—	3	9	11	61	18	102	8
9	La Paz	—	—	—	—	—	—	—	—	—	—	—	1	1	—	8	2	1	—	14	27	9
10	Paclín	—	—	—	—	—	—	—	—	—	—	—	—	—	1	—	1	—	2	1	5	10
11	Santa María	—	—	—	—	—	—	—	—	—	—	—	—	—	—	—	—	—	14	14	28	11
12	Santa Rosa	—	—	—	—	—	—	—	—	—	—	—	—	—	—	1	4	23	12	12	52	12
13	Tinogasta	—	—	—	—	—	—	—	—	—	—	—	—	—	—	—	—	—	14	12	26	13
14	Valle Viejo	—	—	—	—	—	—	—	—	—	—	—	—	—	—	2	—	—	—	—	2	14

PROVINCIA DE CORDOBA

1	**Totales**	—	1	1	—	—	1	—	—	—	3	68	112	158	485	750	663	902	1.288	426	4.852	1
2	Calamuchita	—	—	—	—	—	—	—	—	—	—	—	—	—	2	3	19	35	138	8	205	2
3	Capital	—	1	1	—	—	—	—	—	—	2	—	2	1	2	1	—	—	—	—	6	3
4	Colón	—	—	—	—	—	—	—	—	—	—	—	3	4	21	25	28	11	—	10	102	4
5	Cruz del Eje	—	—	—	—	—	—	—	—	—	—	5	6	6	27	29	41	82	142	44	382	5
6	General Roca	—	—	—	—	—	—	—	—	—	—	4	15	16	48	52	33	44	14	9	235	6
7	Ischilín	—	—	—	—	—	—	—	—	—	—	3	7	23	29	41	18	40	27	16	204	7
8	Juárez Celman	—	—	—	—	—	—	—	—	—	—	9	10	16	30	36	20	33	2	11	176	8
9	Marcos Juárez	—	—	—	—	—	—	—	—	—	—	6	7	3	8	17	16	21	8	6	92	9
10	Minas	—	—	—	—	—	—	—	—	—	—	7	1	—	1	6	7	50	149	25	246	10
11	Pocho	—	—	—	—	—	—	—	—	—	—	—	—	—	—	1	2	3	172	51	229	11

UBICACION DE LAS EXPLOTACIONES CON RELACION A LAS ESTACIONES DE FERROCARRIL O PUERTOS

Provincia de Córdoba (Continuación)

N.º de orden	DEPARTAMENTOS	JARDIN										CON GANADERIA										N.º de orden
		Distancia en kilómetros a la estación de F. C. o puerto más cercano										Distancia en kilómetros a la estación de F. C. o puerto más cercano										
		Hasta 1/2 Km.	Más de 1/2 y hasta 1	Más de 1 y hasta 2	Más de 2 y hasta 5	Más de 5 y hasta 10	Más de 10 y hasta 15	Más de 15 y hasta 25	Más de 25	No determinados	Totales	Hasta 1/2 Km.	Más de 1/2 y hasta 1	Más de 1 y hasta 2	Más de 2 y hasta 5	Más de 5 y hasta 10	Más de 10 y hasta 15	Más de 15 y hasta 25	Más de 25	No determinados	Totales	
		NUMERO DE EXPLOTACIONES										NUMERO DE EXPLOTACIONES										
12	Punilla	—	—	—	—	—	—	—	—	—	—	3	4	8	19	19	12	11	17	22	115	12
13	Río Cuarto	—	—	—	—	—	—	—	—	—	—	5	15	12	40	69	52	75	69	11	348	13
14	Río Primero	—	—	—	—	—	—	—	—	—	—	6	9	14	97	160	83	64	31	19	483	14
15	Río Seco	—	—	—	—	—	—	—	—	—	—	1	7	1	20	55	63	75	86	58	366	15
16	Río Segundo	—	—	—	—	—	—	—	—	—	—	—	3	—	20	18	32	15	—	5	93	16
17	San Alberto	—	—	—	—	—	—	—	—	—	—	2	—	1	5	11	18	39	135	41	252	17
18	San Javier	—	—	—	—	—	—	—	—	—	—	—	1	2	7	30	18	34	6	2	100	18
19	San Justo	—	—	—	—	—	1	—	—	—	1	5	9	17	32	46	38	54	15	8	224	19
20	Santa María	—	—	—	—	—	—	—	—	—	—	—	—	3	13	16	10	16	18	4	80	20
21	Sobremonte	—	—	—	—	—	—	—	—	—	—	5	—	—	—	2	2	2	70	55	136	21
22	Tercero Abajo	—	—	—	—	—	—	—	—	—	—	—	3	5	11	20	20	5	—	3	67	22
23	Tercero Arriba	—	—	—	—	—	—	—	—	—	—	—	5	6	11	7	9	29	5	2	74	23
24	Totoral	—	—	—	—	—	—	—	—	—	—	2	—	5	2	16	28	28	5	9	95	24
25	Tulumba	—	—	—	—	—	—	—	—	—	—	—	1	2	12	33	35	87	173	2	345	25
26	Unión	—	—	—	—	—	—	—	—	—	—	5	4	13	28	37	50	49	6	5	197	26

PROVINCIA DE CORRIENTES

1	**Totales**	—	—	—	—	—	—	—	—	—	—	**23**	**16**	**45**	**102**	**117**	**77**	**98**	**364**	**246**	**1.088**	1
2	Bella Vista	—	—	—	—	—	—	—	—	—	—	—	1	—	1	1	1	1	4	8	17	2
3	Berón de Astrada	—	—	—	—	—	—	—	—	—	—	1	—	—	—	—	—	—	6	6	13	3
4	Capital	—	—	—	—	—	—	—	—	—	—	—	1	6	9	5	1	—	—	12	34	4
5	Concepción	—	—	—	—	—	—	—	—	—	—	—	—	—	—	—	—	2	43	17	62	5
6	Curuzú Cuatiá	—	—	—	—	—	—	—	—	—	—	1	2	7	18	15	11	12	28	15	109	6
7	Empedrado	—	—	—	—	—	—	—	—	—	—	1	—	—	1	1	1	1	7	3	15	7
8	Esquina	—	—	—	—	—	—	—	—	—	—	—	—	—	5	3	1	6	26	27	68	8
9	General Paz	—	—	—	—	—	—	—	—	—	—	—	—	—	3	2	—	3	5	6	19	9
10	Goya	—	—	—	—	—	—	—	—	—	—	—	1	1	8	1	3	6	39	18	72	10

11	Itatí	—	—	—	—	—	—	—	—	—	—	—	—	—	1	—	1	—	—	4	6	11
12	Ituzaingó	—	—	—	—	—	—	—	—	—	—	1	—	—	—	2	1	5	29	29	67	12
13	Lavalle	—	—	—	—	—	—	—	—	—	—	—	—	—	3	4	1	2	—	1	11	13
14	Mburucuyá	—	—	—	—	—	—	—	—	—	—	—	2	3	1	3	3	—	—	4	16	14
15	Mercedes	—	—	—	—	—	—	—	—	—	—	1	3	3	4	13	3	8	60	6	101	15
16	Monte Caseros	—	—	—	—	—	—	—	—	—	—	9	1	6	12	11	8	3	1	6	57	16
17	Paso de los Libres	—	—	—	—	—	—	—	—	—	—	—	1	1	6	10	3	14	23	17	75	17
18	Saladas	—	—	—	—	—	—	—	—	—	—	—	—	—	3	3	6	3	2	2	19	18
19	San Cosme	—	—	—	—	—	—	—	—	—	—	1	1	2	3	8	1	2	—	1	19	19
20	San Luis del Palmar	—	—	—	—	—	—	—	—	—	—	1	1	—	1	4	2	6	2	5	22	20
21	San Martín	—	—	—	—	—	—	—	—	—	—	6	—	8	15	9	11	2	13	23	87	21
22	San Miguel	—	—	—	—	—	—	—	—	—	—	—	—	—	—	1	3	2	28	9	43	22
23	San Roque	—	—	—	—	—	—	—	—	—	—	1	—	4	2	11	11	14	8	2	53	23
24	Santo Tomé	—	—	—	—	—	—	—	—	—	—	—	2	4	11	10	5	6	18	22	78	24
25	Sauce	—	—	—	—	—	—	—	—	—	—	—	—	—	—	—	—	—	22	3	25	25

PROVINCIA DE ENTRE RIOS

1	**Totales**	—	—	—	—	1	—	—	1	—	2	14	22	29	93	147	150	218	297	132	1.102	1
2	Colón	—	—	—	—	—	—	—	—	—	—	1	2	1	5	5	5	3	—	2	24	2
3	Concordia	—	—	—	—	—	—	—	1	—	1	—	2	4	8	15	12	14	15	5	75	3
4	Diamante	—	—	—	—	—	—	—	—	—	—	3	2	2	5	7	6	—	4	12	41	4
5	Federación	—	—	—	—	—	—	—	—	—	—	2	2	2	1	13	17	34	23	10	104	5
6	Gualeguay	—	—	—	—	—	—	—	—	—	—	—	1	3	8	19	11	12	43	9	106	6
7	Gualeguaychú	—	—	—	—	1	—	—	—	—	1	1	3	4	21	18	13	30	42	24	156	7
8	La Paz	—	—	—	—	—	—	—	—	—	—	2	1	1	4	5	12	11	25	9	70	8
9	Nogoyá	—	—	—	—	—	—	—	—	—	—	1	3	4	3	6	7	21	20	13	78	9
10	Paraná	—	—	—	—	—	—	—	—	—	—	2	1	—	5	6	7	12	16	8	57	10
11	Rosario Tala	—	—	—	—	—	—	—	—	—	—	—	2	2	7	6	3	3	3	1	27	11
12	San José de Feliciano	—	—	—	—	—	—	—	—	—	—	—	—	5	10	22	26	20	4	4	91	12
13	Uruguay	—	—	—	—	—	—	—	—	—	—	2	1	—	8	8	8	8	9	11	55	13
14	Victoria	—	—	—	—	—	—	—	—	—	—	—	1	1	3	8	13	26	28	19	99	14
15	Villaguay	—	—	—	—	—	—	—	—	—	—	—	1	—	5	9	10	24	65	5	119	15

PROVINCIA DE JUJUY

1	**Totales**	—	—	—	—	—	—	—	—	—	—	—	2	5	2	2	1	5	89	27	133	1
2	Capital	—	—	—	—	—	—	—	—	—	—	—	—	1	2	1	1	1	—	—	6	2
3	Cochinoca	—	—	—	—	—	—	—	—	—	—	—	—	—	—	1	—	—	—	—	1	3
4	Gobernador Ovejero	—	—	—	—	—	—	—	—	—	—	—	2	3	—	—	—	—	—	—	5	4

UBICACION DE LAS EXPLOTACIONES CON RELACION A LAS ESTACIONES DE FERROCARRIL O PUERTOS

Provincia de Jujuy (Continuación)

N.º de orden	DEPARTAMENTOS	JARDIN — Distancia en kilómetros a la estación de F. C. o puerto más cercano										CON GANADERIA — Distancia en kilómetros a la estación de F. C. o puerto más cercano										N.º de orden
		Hasta 1/2 Km.	Más de 1/2 y hasta 1	Más de 1 y hasta 2	Más de 2 y hasta 5	Más de 5 y hasta 10	Más de 10 y hasta 15	Más de 15 y hasta 25	Más de 25	No determinados	Totales	Hasta 1/2 Km.	Más de 1/2 y hasta 1	Más de 1 y hasta 2	Más de 2 y hasta 5	Más de 5 y hasta 10	Más de 10 y hasta 15	Más de 15 y hasta 25	Más de 25	No determinados	Totales	
		NUMERO DE EXPLOTACIONES										NUMERO DE EXPLOTACIONES										
5	Gobernador Tello	—	—	—	—	—	—	—	—	—	—	—	—	—	—	—	—	—	87	26	113	5
6	Ledesma	—	—	—	—	—	—	—	—	—	—	—	—	—	—	—	—	—	1	—	1	6
7	San Antonio	—	—	—	—	—	—	—	—	—	—	—	—	—	—	—	—	2	—	1	3	7
8	San Pedro	—	—	—	—	—	—	—	—	—	—	—	—	—	—	—	—	1	—	—	1	8
9	Tilcara	—	—	—	—	—	—	—	—	—	—	—	—	1	—	—	—	—	—	—	1	9
10	Tumbaya	—	—	—	—	—	—	—	—	—	—	—	—	—	—	—	—	—	1	—	1	10
11	Yavi	—	—	—	—	—	—	—	—	—	—	—	—	—	—	—	—	1	—	—	1	11

PROVINCIA DE LA RIOJA

1	**Totales**	—	—	—	—	—	—	—	—	—	—	1	—	—	4	11	7	7	28	39	97	1
2	Belgrano	—	—	—	—	—	—	—	—	—	—	—	—	—	2	6	3	3	1	—	15	2
3	Capital	—	—	—	—	—	—	—	—	—	—	—	—	—	—	—	1	2	2	—	5	3
4	Castro Barros	—	—	—	—	—	—	—	—	—	—	—	—	—	—	—	—	—	—	1	1	4
5	Famatina	—	—	—	—	—	—	—	—	—	—	—	—	—	—	—	—	—	4	2	6	5
6	Ocampo	—	—	—	—	—	—	—	—	—	—	—	—	—	—	—	1	1	7	—	9	6
7	Pelagio B. Luna	—	—	—	—	—	—	—	—	—	—	—	—	—	—	—	1	—	—	—	1	7
8	Rivadavia	—	—	—	—	—	—	—	—	—	—	—	—	—	—	—	—	—	—	33	33	8
9	Roca	—	—	—	—	—	—	—	—	—	—	1	—	—	2	5	1	1	14	2	26	9
10	Sarmiento	—	—	—	—	—	—	—	—	—	—	—	—	—	—	—	—	—	—	1	1	10

PROVINCIA DE MENDOZA

1	**Totales**	—	1	—	—	1	—	—	—	—	2	20	11	12	63	68	51	63	416	157	861	1
2	General Alvear	—	—	—	—	—	—	—	—	—	—	2	1	2	7	4	6	10	31	8	71	2
3	Godoy Cruz	—	—	—	—	—	—	—	—	—	—	—	—	—	—	—	—	—	—	1	1	3
4	Guaymallén	—	—	—	—	1	—	—	—	—	1	—	—	—	1	—	1	—	—	—	2	4
5	Junín	—	—	—	—	—	—	—	—	—	—	—	—	1	1	1	—	—	—	1	4	5
6	La Paz	—	—	—	—	—	—	—	—	—	—	2	1	—	10	10	7	12	30	19	91	6
7	Las Heras	—	—	—	—	—	—	—	—	—	—	—	—	—	1	—	2	—	2	3	8	7
8	Lavalle	—	—	—	—	—	—	—	—	—	—	—	1	2	9	9	5	7	19	—	52	8
9	Luján	—	1	—	—	—	—	—	—	—	1	1	2	—	1	5	5	—	—	2	16	9
10	Maipú	—	—	—	—	—	—	—	—	—	—	—	1	—	—	3	—	1	—	—	5	10
11	Rivadavia	—	—	—	—	—	—	—	—	—	—	—	—	1	2	9	—	5	—	1	18	11
12	San Carlos	—	—	—	—	—	—	—	—	—	—	—	—	—	8	2	14	6	8	3	41	12
13	San Martín	—	—	—	—	—	—	—	—	—	—	—	—	2	3	5	—	—	—	—	10	13
14	San Rafael	—	—	—	—	—	—	—	—	—	—	15	4	2	13	11	3	5	306	115	474	14
15	Santa Rosa	—	—	—	—	—	—	—	—	—	—	—	1	2	6	5	7	6	8	4	39	15
16	Tunuyán	—	—	—	—	—	—	—	—	—	—	—	—	—	—	3	1	1	6	—	11	16
17	Tupungato	—	—	—	—	—	—	—	—	—	—	—	—	—	1	1	—	10	6	—	18	17

PROVINCIA DE SALTA

1	**Totales**	—	—	—	—	1	—	—	1	—	2	8	3	2	9	16	21	23	69	26	171	1
2	Anta	—	—	—	—	—	—	—	—	—	—	1	1	—	—	—	—	1	2	—	5	2
3	Caldera	—	—	—	—	1	—	—	—	—	1	—	—	—	—	—	—	2	2	1	5	3
4	Campo Santo	—	—	—	—	—	—	—	—	—	—	1	—	—	1	—	2	1	—	—	5	4
5	Candelaria	—	—	—	—	—	—	—	—	—	—	—	—	—	—	—	1	—	9	2	12	5
6	Capital	—	—	—	—	—	—	—	1	—	1	—	—	—	—	1	—	—	—	—	1	6
7	Chicoana	—	—	—	—	—	—	—	—	—	—	—	—	—	—	1	—	—	4	2	7	7
8	Guachipas	—	—	—	—	—	—	—	—	—	—	—	—	—	—	1	—	1	4	1	7	8
9	Iruya	—	—	—	—	—	—	—	—	—	—	—	—	—	—	—	—	—	—	1	1	9
10	La Poma	—	—	—	—	—	—	—	—	—	—	—	—	—	—	—	—	—	1	—	1	10
11	La Viña	—	—	—	—	—	—	—	—	—	—	—	—	—	—	—	—	—	—	1	1	11
12	Metán	—	—	—	—	—	—	—	—	—	—	1	—	—	—	1	—	—	1	—	3	12
13	Molinos	—	—	—	—	—	—	—	—	—	—	—	—	—	—	—	—	—	3	2	5	13
14	Orán	—	—	—	—	—	—	—	—	—	—	1	—	1	5	7	12	17	30	7	80	14
15	Rivadavia	—	—	—	—	—	—	—	—	—	—	—	—	—	—	—	1	—	4	3	8	15
16	Rosario de la Frontera	—	—	—	—	—	—	—	—	—	—	4	2	1	3	5	5	1	7	—	28	16
17	San Carlos	—	—	—	—	—	—	—	—	—	—	—	—	—	—	—	—	—	1	—	1	17
18	Santa Victoria	—	—	—	—	—	—	—	—	—	—	—	—	—	—	—	—	—	1	—	1	18

UBICACION DE LAS EXPLOTACIONES CON RELACION A LAS ESTACIONES DE FERROCARRIL O PUERTOS

PROVINCIA DE SAN JUAN

N.° de orden	DEPARTAMENTOS	JARDIN										CON GANADERIA										N.° de orden
		Distancia en kilómetros a la estación de F. C. o puerto más cercano										Distancia en kilómetros a la estación de F. C. o puerto más cercano										
		Hasta 1/2 Km.	Más de 1/2 y hasta 1	Más de 1 y hasta 2	Más de 2 y hasta 5	Más de 5 y hasta 10	Más de 10 y hasta 15	Más de 15 y hasta 25	Más de 25	No determinados	Totales	Hasta 1/2 Km.	Más de 1/2 y hasta 1	Más de 1 y hasta 2	Más de 2 y hasta 5	Más de 5 y hasta 10	Más de 10 y hasta 15	Más de 15 y hasta 25	Más de 25	No determinados	Totales	
		NUMERO DE EXPLOTACIONES										NUMERO DE EXPLOTACIONES										
1	**Totales**	—	—	—	—	—	—	—	1	—	1	1	3	4	14	9	3	5	37	7	83	1
2	Angaco Sud	—	—	—	—	—	—	—	—	—	—	—	1	—	—	—	—	—	—	—	1	2
3	Barrial	—	—	—	—	—	—	—	—	—	—	—	—	—	—	—	—	—	1	—	1	3
4	Calingasta	—	—	—	—	—	—	—	—	—	—	—	1	—	2	—	—	—	—	—	3	4
5	Caucete	—	—	—	—	—	—	—	—	—	—	—	—	—	1	—	—	—	6	—	7	5
6	Iglesias	—	—	—	—	—	—	—	—	—	—	—	—	—	—	—	—	—	6	—	6	6
7	Jachal	—	—	—	—	—	—	—	—	—	—	1	1	—	2	7	2	2	8	3	26	7
8	Nueve de Julio	—	—	—	—	—	—	—	—	—	—	—	—	2	5	1	—	—	—	—	8	8
9	Pocito	—	—	—	—	—	—	—	—	—	—	—	—	1	1	—	—	—	—	1	3	9
10	Santa Lucía	—	—	—	—	—	—	—	—	—	—	—	—	—	—	—	—	—	—	1	1	10
11	Sarmiento	—	—	—	—	—	—	—	—	—	—	—	—	1	2	1	1	2	—	—	7	11
12	Ullún	—	—	—	—	—	—	—	—	—	—	—	—	—	—	—	—	—	1	—	1	12
13	Valle Fértil	—	—	—	—	—	—	—	1	—	1	—	—	—	—	—	—	1	8	1	10	13
14	Veinticinco de Mayo	—	—	—	—	—	—	—	—	—	—	—	—	—	1	—	—	—	3	1	5	14
15	Zonda	—	—	—	—	—	—	—	—	—	—	—	—	—	—	—	—	—	4	—	4	15

PROVINCIA DE SAN LUIS

1	**Totales**	—	—	—	—	—	—	—	—	—	—	10	13	12	48	100	85	117	305	49	739	1
2	Ayacucho	—	—	—	—	—	—	—	—	—	—	—	1	—	1	3	1	2	15	8	31	2
3	Belgrano	—	—	—	—	—	—	—	—	—	—	—	—	—	—	2	—	5	52	2	61	3
4	Capital	—	—	—	—	—	—	—	—	—	—	1	2	1	5	13	17	13	16	1	69	4
5	Chacabuco	—	—	—	—	—	—	—	—	—	—	—	—	2	5	21	11	12	20	7	78	5
6	Junín	—	—	—	—	—	—	—	—	—	—	—	—	1	2	8	11	10	9	2	43	6
7	Pedernera	—	—	—	—	—	—	—	—	—	—	7	10	8	32	47	32	59	69	13	277	7
8	Pringles	—	—	—	—	—	—	—	—	—	—	1	—	—	3	6	12	9	93	13	137	8
9	San Martín	—	—	—	—	—	—	—	—	—	—	1	—	—	—	—	1	7	31	3	43	9

PROVINCIA DE SANTA FE

1	**Totales**	2	5	4	4	1	1	—	—	1	18	24	44	49	182	190	128	108	97	129	951	1
2	Belgrano	—	—	—	—	—	—	—	—	—	—	1	2	1	1	1	1	1	1	—	9	2
3	Capital	—	—	—	—	—	—	—	—	—	—	2	5	2	20	5	2	4	4	2	46	3
4	Caseros	—	—	—	—	1	—	—	—	—	1	1	—	—	6	7	8	2	—	2	26	4
5	Castellanos	—	—	—	—	—	—	—	—	—	—	1	3	8	18	17	8	—	—	2	57	5
6	Constitución	—	—	—	—	—	—	—	—	—	—	—	—	—	7	2	1	1	—	—	11	6
7	Garay	—	—	—	—	—	—	—	—	—	—	—	—	—	—	—	2	—	1	4	7	7
8	General López	—	—	—	—	—	1	—	—	—	1	3	4	7	25	44	14	11	2	7	117	8
9	General Obligado	—	—	—	—	—	—	—	—	—	—	2	2	5	15	12	12	19	6	7	80	9
10	Iriondo	—	1	—	—	—	—	—	—	—	1	—	—	—	1	1	2	2	3	1	10	10
11	Las Colonias	—	—	1	—	—	—	—	—	—	1	4	5	5	10	16	17	14	2	6	79	11
12	Nueve de Julio	—	—	—	—	—	—	—	—	—	—	1	—	1	3	1	5	5	29	2	47	12
13	Rosario	2	3	3	4	—	—	—	—	1	13	—	4	—	10	3	1	—	—	—	18	13
14	San Cristóbal	—	—	—	—	—	—	—	—	—	—	2	7	7	18	27	14	19	10	21	125	14
15	San Javier	—	—	—	—	—	—	—	—	—	—	—	1	1	14	22	12	17	34	66	167	15
16	San Jerónimo	—	—	—	—	—	—	—	—	—	—	1	4	1	5	7	3	1	—	—	22	16
17	San Justo	—	—	—	—	—	—	—	—	—	—	1	—	3	5	4	6	4	—	3	26	17
18	San Lorenzo	—	1	—	—	—	—	—	—	—	1	1	1	2	1	1	1	1	—	2	10	18
19	San Martín	—	—	—	—	—	—	—	—	—	—	3	4	5	20	16	14	3	—	4	69	19
20	Vera	—	—	—	—	—	—	—	—	—	—	1	2	1	3	4	5	4	5	—	25	20

PROVINCIA DE SANTIAGO DEL ESTERO

1	**Totales**	—	2	—	—	—	—	—	—	—	2	6	3	10	27	49	32	31	71	228	457	1
2	Aguirre	—	—	—	—	—	—	—	—	—	—	—	—	—	—	—	2	—	18	—	20	2
3	Atamisqui	—	—	—	—	—	—	—	—	—	—	—	—	—	—	—	—	—	—	45	45	3
4	Avellaneda	—	—	—	—	—	—	—	—	—	—	—	—	—	—	1	—	2	9	1	13	4
5	Bartolomé Mitre	—	—	—	—	—	—	—	—	—	—	—	—	—	—	—	—	—	2	—	2	5
6	Belgrano	—	—	—	—	—	—	—	—	—	—	1	1	—	1	1	2	3	1	5	15	6
7	Capital	—	—	—	—	—	—	—	—	—	—	—	—	—	1	—	—	1	1	20	23	7
8	Carlos Pellegrini	—	—	—	—	—	—	—	—	—	—	—	—	—	2	—	—	1	4	—	7	8
9	Copo	—	—	—	—	—	—	—	—	—	—	—	—	—	—	—	—	1	1	40	42	9
10	Choya	—	—	—	—	—	—	—	—	—	—	—	—	1	—	3	1	7	1	1	14	10
11	Figueroa	—	—	—	—	—	—	—	—	—	—	—	—	—	1	1	3	3	4	3	15	11
12	Giménez	—	—	—	—	—	—	—	—	—	—	—	—	2	5	7	3	1	6	10	34	12
13	Guasayán	—	—	—	—	—	—	—	—	—	—	—	—	—	—	—	—	1	11	24	36	13
14	La Banda	—	—	—	—	—	—	—	—	—	—	—	—	2	6	13	2	2	—	—	25	14
15	Loreto	—	—	—	—	—	—	—	—	—	—	—	—	—	—	1	2	3	—	2	8	15

UBICACION DE LAS EXPLOTACIONES CON RELACION A LAS ESTACIONES DE FERROCARRIL O PUERTOS

Provincia de Santiago del Estero (Continuación)

N.° de orden	DEPARTAMENTOS	JARDIN										CON GANADERIA										N.° de orden
		Distancia en kilómetros a la estación de F. C. o puerto más cercano										Distancia en kilómetros a la estación de F. C. o puerto más cercano										
		Hasta 1/2 Km.	Más de 1/2 y hasta 1	Más de 1 y hasta 2	Más de 2 y hasta 5	Más de 5 y hasta 10	Más de 10 y hasta 15	Más de 15 y hasta 25	Más de 25	No determinados	Totales	Hasta 1/2 Km.	Más de 1/2 y hasta 1	Más de 1 y hasta 2	Más de 2 y hasta 5	Más de 5 y hasta 10	Más de 10 y hasta 15	Más de 15 y hasta 25	Más de 25	No determinados	Totales	
		NUMERO DE EXPLOTACIONES										NUMERO DE EXPLOTACIONES										
16	Mariano Moreno	—	—	—	—	—	—	—	—	—	—	3	1	4	1	—	2	—	—	1	12	16
17	Matará	—	—	—	—	—	—	—	—	—	—	1	—	—	—	3	—	—	3	35	42	17
18	Ojo de Agua	—	—	—	—	—	—	—	—	—	—	1	—	—	1	—	—	1	2	—	5	18
19	Quebrachos	—	—	—	—	—	—	—	—	—	—	—	—	—	—	1	—	—	1	1	3	19
20	Río Hondo	—	—	—	—	—	—	—	—	—	—	—	—	—	—	2	2	—	1	6	11	20
21	Robles	—	—	—	—	—	—	—	—	—	—	—	—	1	1	1	2	—	—	1	6	21
22	Salavina	—	—	—	—	—	—	—	—	—	—	—	—	—	—	—	2	2	—	1	5	22
23	San Martín	—	—	—	—	—	—	—	—	—	—	—	1	—	1	5	4	2	—	6	19	23
24	Sarmiento	—	—	—	—	—	—	—	—	—	—	—	—	—	4	5	3	1	6	3	22	24
25	Silípica	—	2	—	—	—	—	—	—	—	2	—	—	—	3	5	2	—	—	2	12	25
26	Veintiocho de Marzo	—	—	—	—	—	—	—	—	—	—	—	—	—	—	—	—	—	—	21	21	26

PROVINCIA DE TUCUMAN

1	**Totales**	—	1	—	—	—	—	—	—	—	1	2	1	—	8	20	13	23	10	33	110	1
2	Burruyacú	—	—	—	—	—	—	—	—	—	—	—	—	—	1	4	—	4	1	—	10	2
3	Cruz Alta	—	—	—	—	—	—	—	—	—	—	—	—	—	1	1	—	—	—	3	5	3
4	Chicligasta	—	1	—	—	—	—	—	—	—	1	1	—	—	—	—	1	2	1	1	6	4
5	Famaillá	—	—	—	—	—	—	—	—	—	—	1	—	—	—	—	—	—	—	1	2	5
6	Graneros	—	—	—	—	—	—	—	—	—	—	—	—	—	1	5	6	4	—	3	19	6
7	Leales	—	—	—	—	—	—	—	—	—	—	—	1	—	3	9	1	7	1	8	30	7
8	Monteros	—	—	—	—	—	—	—	—	—	—	—	—	—	1	—	1	1	—	2	5	8
9	Río Chico	—	—	—	—	—	—	—	—	—	—	—	—	—	—	1	1	3	2	1	8	9
10	Taff	—	—	—	—	—	—	—	—	—	—	—	—	—	—	—	—	1	1	5	7	10
11	Trancas	—	—	—	—	—	—	—	—	—	—	—	—	—	1	—	3	1	4	9	18	11

TERRITORIO DEL CHACO

1	**Totales**	—	—	—	—	—	—	—	—	—	—	**13**	**5**	**2**	**12**	**22**	**12**	**26**	**76**	**30**	**198**	**1**
2	Bermejo	—	—	—	—	—	—	—	—	—	—	1	—	—	1	1	—	1	1	5	10	2
3	Campo del Cielo	—	—	—	—	—	—	—	—	—	—	—	1	1	—	4	5	8	18	4	41	3
4	Martínez de Hoz	—	—	—	—	—	—	—	—	—	—	1	—	—	1	2	4	3	1	1	13	4
5	Napalpí	—	—	—	—	—	—	—	—	—	—	1	—	—	2	5	—	4	4	3	19	5
6	Resistencia	—	—	—	—	—	—	—	—	—	—	4	4	1	3	6	—	3	26	3	50	6
7	Río Teuco	—	—	—	—	—	—	—	—	—	—	3	—	—	—	—	—	—	12	7	22	7
8	Tapenaga	—	—	—	—	—	—	—	—	—	—	3	—	—	4	4	2	6	7	3	29	8
9	Tobas	—	—	—	—	—	—	—	—	—	—	—	—	—	1	—	1	1	7	4	14	9

TERRITORIO DEL CHUBUT

1	**Totales**	—	—	—	—	—	—	—	—	—	—	**3**	—	—	**4**	**3**	**6**	**8**	**262**	**23**	**309**	**1**
2	Biedma	—	—	—	—	—	—	—	—	—	—	—	—	—	—	1	—	3	41	1	46	2
3	Cushamén	—	—	—	—	—	—	—	—	—	—	—	—	—	—	—	—	—	16	2	18	3
4	Escalante	—	—	—	—	—	—	—	—	—	—	—	—	—	—	—	1	2	3	4	10	4
5	Florentino Ameghino	—	—	—	—	—	—	—	—	—	—	—	—	—	—	—	—	1	7	—	8	5
6	Futaleufú	—	—	—	—	—	—	—	—	—	—	—	—	—	—	—	—	—	43	7	50	6
7	Gastre	—	—	—	—	—	—	—	—	—	—	—	—	—	—	—	—	—	6	1	7	7
8	Languiñéo	—	—	—	—	—	—	—	—	—	—	—	—	—	—	—	—	—	15	2	17	8
9	Rawson	—	—	—	—	—	—	—	—	—	—	—	—	—	2	—	2	—	—	—	4	9
10	Río Senguer	—	—	—	—	—	—	—	—	—	—	3	—	—	—	—	—	—	67	—	70	10
11	Sarmiento	—	—	—	—	—	—	—	—	—	—	—	—	—	2	2	3	2	10	—	19	11
12	Tehuelches	—	—	—	—	—	—	—	—	—	—	—	—	—	—	—	—	—	46	5	51	12
13	Telsen	—	—	—	—	—	—	—	—	—	—	—	—	—	—	—	—	—	8	1	9	13

TERRITORIO DE FORMOSA

1	**Totales**	—	—	—	—	—	—	—	1	—	1	**3**	**5**	**4**	**8**	**12**	**16**	**24**	**96**	**34**	**202**	**1**
2	Bermejo	—	—	—	—	—	—	—	—	—	—	1	1	1	—	2	4	8	19	1	37	2
3	Formosa	—	—	—	—	—	—	—	—	—	—	—	—	1	—	2	—	5	2	—	10	3
4	Laishí	—	—	—	—	—	—	—	—	—	—	—	—	—	1	—	—	—	5	4	10	4
5	Matacos	—	—	—	—	—	—	—	—	—	—	—	3	1	2	1	2	—	9	9	27	5
6	Patiño	—	—	—	—	—	—	—	—	—	—	1	—	1	1	2	7	9	37	2	60	6
7	Pilagás	—	—	—	—	—	—	—	1	—	1	—	—	—	—	—	—	—	14	14	28	7
8	Pilcomayo	—	—	—	—	—	—	—	—	—	—	1	—	—	2	1	1	—	5	4	14	8
9	Pirané	—	—	—	—	—	—	—	—	—	—	—	1	—	2	4	2	2	5	—	16	9

UBICACION DE LAS EXPLOTACIONES CON RELACION A LAS ESTACIONES DE FERROCARRIL O PUERTOS

TERRITORIO DE LA PAMPA

N°. de orden	DEPARTAMENTOS	JARDIN										CON GANADERIA										N.° de orden
		Distancia en kilómetros a la estación de F. C. o puerto más cercano									Totales	Distancia en kilómetros a la estación de F. C. o puerto más cercano									Totales	
		Hasta 1/2 Km.	Más de 1/2 y hasta 1	Más de 1 y hasta 2	Más de 2 y hasta 5	Más de 5 y hasta 10	Más de 10 y hasta 15	Más de 15 y hasta 25	Más de 25	No determinados		Hasta 1/2 Km.	Más de 1/2 y hasta 1	Más de 1 y hasta 2	Más de 2 y hasta 5	Más de 5 y hasta 10	Más de 10 y hasta 15	Más de 15 y hasta 25	Más de 25	No determinados		
		NUMERO DE EXPLOTACIONES										NUMERO DE EXPLOTACIONES										
1	**Totales**	1	—	—	—	—	—	—	—	—	1	18	22	30	131	197	169	180	387	106	1.240	1
2	Atreucó	—	—	—	—	—	—	—	—	—	—	3	2	2	10	20	34	14	1	—	86	2
3	Caleu Caleu	—	—	—	—	—	—	—	—	—	—	—	—	—	6	9	10	15	85	—	125	3
4	Capital	1	—	—	—	—	—	—	—	—	1	—	—	—	1	2	2	13	3	1	22	4
5	Catriló	—	—	—	—	—	—	—	—	—	—	—	1	—	6	14	9	5	1	—	36	5
6	Conhello	—	—	—	—	—	—	—	—	—	—	—	—	1	2	6	2	8	4	3	26	6
7	Curacó	—	—	—	—	—	—	—	—	—	—	—	—	—	—	—	—	—	26	3	29	7
8	Chalileo	—	—	—	—	—	—	—	—	—	—	—	—	—	—	—	—	—	6	—	6	8
9	Chapaleufú	—	—	—	—	—	—	—	—	—	—	—	—	6	8	19	10	6	—	2	51	9
10	Chicalcó	—	—	—	—	—	—	—	—	—	—	—	—	—	—	—	—	—	61	1	62	10
11	Guatraché	—	—	—	—	—	—	—	—	—	—	2	—	—	2	3	2	8	2	—	19	11
12	Hucal	—	—	—	—	—	—	—	—	—	—	—	—	—	2	6	3	10	13	—	34	12
13	Lihuel Calel	—	—	—	—	—	—	—	—	—	—	—	—	—	—	—	—	—	11	1	12	13
14	Loventuel	—	—	—	—	—	—	—	—	—	—	3	2	—	8	4	2	7	23	75	124	14
15	Limay Mahuida	—	—	—	—	—	—	—	—	—	—	—	—	—	—	—	—	—	19	—	19	15
16	Maracó	—	—	—	—	—	—	—	—	—	—	1	1	2	10	14	10	3	—	1	42	16
17	Puelén	—	—	—	—	—	—	—	—	—	—	—	—	—	—	—	—	—	1	4	5	17
18	Quemú Quemú	—	—	—	—	—	—	—	—	—	—	1	4	10	23	17	13	14	—	1	83	18
19	Rancul	—	—	—	—	—	—	—	—	—	—	—	—	—	4	10	23	19	4	—	60	19
20	Realicó	—	—	—	—	—	—	—	—	—	—	1	2	2	17	29	12	19	1	—	83	20
21	Toay	—	—	—	—	—	—	—	—	—	—	1	3	1	16	12	15	20	68	4	140	21
22	Trenel	—	—	—	—	—	—	—	—	—	—	2	1	4	3	8	4	—	—	2	24	22
23	Utracán	—	—	—	—	—	—	—	—	—	—	4	6	2	13	24	18	19	58	8	152	23

TERRITORIO DE LOS ANDES

1	**Totales**	—	—	—	—	—	—	—	—	—	—	—	—	—	—	—	—	—	—	11	—	11	1
2	Antofagasta de la Sierra	—	—	—	—	—	—	—	—	—	—	—	—	—	—	—	—	—	—	9	—	9	2
3	Susques	—	—	—	—	—	—	—	—	—	—	—	—	—	—	—	—	—	—	2	—	2	3

TERRITORIO DE MISIONES

1	**Totales**	—	—	—	—	—	—	—	—	—	—	1	—	3	10	8	6	4	83	36	151	1
2	Apóstoles	—	—	—	—	—	—	—	—	—	—	1	—	1	1	1	2	3	6	12	27	2
3	Cainguas	—	—	—	—	—	—	—	—	—	—	—	—	—	1	—	—	—	2	2	5	3
4	Candelaria	—	—	—	—	—	—	—	—	—	—	—	—	—	3	3	3	1	29	1	40	4
5	Concepción	—	—	—	—	—	—	—	—	—	—	—	—	—	—	—	—	—	35	—	35	5
6	Iguazú	—	—	—	—	—	—	—	—	—	—	—	—	—	—	1	1	—	—	4	6	6
7	Posadas	—	—	—	—	—	—	—	—	—	—	—	—	1	5	2	—	—	—	13	21	7
8	San Ignacio	—	—	—	—	—	—	—	—	—	—	—	—	1	—	1	—	—	—	4	6	8
9	San Javier	—	—	—	—	—	—	—	—	—	—	—	—	—	—	—	—	—	11	—	11	9

TERRITORIO DE NEUQUEN

1	**Totales**	—	—	—	—	—	—	—	—	—	—	—	—	1	—	5	1	5	140	38	190	1
2	Aluminé	—	—	—	—	—	—	—	—	—	—	—	—	—	—	—	—	—	9	—	9	2
3	Añelo	—	—	—	—	—	—	—	—	—	—	—	—	—	—	—	—	—	1	—	1	3
4	Catán Lil	—	—	—	—	—	—	—	—	—	—	—	—	—	—	—	—	—	3	1	4	4
5	Confluencia	—	—	—	—	—	—	—	—	—	—	—	—	—	—	3	—	—	1	—	4	5
6	Huiliches	—	—	—	—	—	—	—	—	—	—	—	—	—	—	—	—	—	8	—	8	6
7	Lacar	—	—	—	—	—	—	—	—	—	—	—	—	—	—	—	—	—	18	—	18	7
8	Loncopué	—	—	—	—	—	—	—	—	—	—	—	—	—	—	—	—	—	9	—	9	8
9	Los Lagos	—	—	—	—	—	—	—	—	—	—	—	—	—	—	2	1	—	2	—	5	9
10	Ñorquin	—	—	—	—	—	—	—	—	—	—	—	—	—	—	—	—	1	39	14	54	10
11	Picunches	—	—	—	—	—	—	—	—	—	—	—	—	—	—	—	—	2	49	23	74	11
12	Picún Leufú	—	—	—	—	—	—	—	—	—	—	—	—	—	—	—	—	—	1	—	1	12
13	Zapala	—	—	—	—	—	—	—	—	—	—	—	—	1	—	—	—	2	—	—	3	13

UBICACION DE LAS EXPLOTACIONES CON RELACION A LAS ESTACIONES DE FERROCARRIL O PUERTOS

TERRITORIO DE RIO NEGRO

N.° de orden	DEPARTAMENTOS	JARDIN										CON GANADERIA										N.° de orden
		Distancia en kilómetros a la estación de F. C. o puerto más cercano										Distancia en kilómetros a la estación de F. C. o puerto más cercano										
		Hasta 1/2 Km.	Más de 1/2 y hasta 1	Más de 1 y hasta 2	Más de 2 y hasta 5	Más de 5 y hasta 10	Más de 10 y hasta 15	Más de 15 y hasta 25	Más de 25	No determinados	Totales	Hasta 1/2 Km.	Más de 1/2 y hasta 1	Más de 1 y hasta 2	Más de 2 y hasta 5	Más de 5 y hasta 10	Más de 10 y hasta 15	Más de 15 y hasta 25	Más de 25	No determinados	Totales	
		NUMERO DE EXPLOTACIONES										NUMERO DE EXPLOTACIONES										
1	**Totales**	—	—	—	—	—	—	—	—	—	—	4	3	4	15	17	15	24	248	16	346	1
2	Adolfo Alsina	—	—	—	—	—	—	—	—	—	—	—	—	—	—	6	3	5	19	—	33	2
3	Avellaneda	—	—	—	—	—	—	—	—	—	—	1	—	2	4	1	3	3	7	1	22	3
4	Bariloche	—	—	—	—	—	—	—	—	—	—	1	—	—	—	—	—	1	8	—	10	4
5	El Cuy	—	—	—	—	—	—	—	—	—	—	—	—	—	—	1	—	—	26	2	29	5
6	General Conesa	—	—	—	—	—	—	—	—	—	—	—	—	—	1	1	1	—	5	—	8	6
7	General Roca	—	—	—	—	—	—	—	—	—	—	—	1	1	2	4	—	—	8	1	17	7
8	Nueve de Julio	—	—	—	—	—	—	—	—	—	—	—	—	—	—	1	2	—	49	1	53	8
9	Ñorquincó	—	—	—	—	—	—	—	—	—	—	—	1	—	2	2	—	—	8	—	13	9
10	Pichi Mahuida	—	—	—	—	—	—	—	—	—	—	1	1	1	3	—	1	3	26	4	40	10
11	Pilcaniyen	—	—	—	—	—	—	—	—	—	—	—	—	—	1	—	1	7	15	1	25	11
12	San Antonio	—	—	—	—	—	—	—	—	—	—	—	—	—	—	—	1	1	28	3	33	12
13	Valcheta	—	—	—	—	—	—	—	—	—	—	1	—	—	—	—	1	1	17	1	21	13
14	Veinticinco de Mayo	—	—	—	—	—	—	—	—	—	—	—	—	—	2	1	2	3	32	2	42	14

TERRITORIO DE SANTA CRUZ

1	**Totales**	—	—	—	—	—	—	—	—	—	—	—	1	4	8	10	14	23	404	71	535	1
2	Corpen Aike	—	—	—	—	—	—	—	—	—	—	—	—	—	1	1	1	—	25	5	33	2
3	Deseado	—	—	—	—	—	—	—	—	—	—	—	1	4	7	9	12	21	172	15	241	3
4	Guer Aike	—	—	—	—	—	—	—	—	—	—	—	—	—	—	—	—	—	—	1	1	4
5	Lago Argentino	—	—	—	—	—	—	—	—	—	—	—	—	—	—	—	—	—	88	21	109	5
6	Lago Buenos Aires	—	—	—	—	—	—	—	—	—	—	—	—	—	—	—	—	—	16	—	16	6
7	Magallanes	—	—	—	—	—	—	—	—	—	—	—	—	—	—	—	1	2	94	28	125	7
8	Río Chico	—	—	—	—	—	—	—	—	—	—	—	—	—	—	—	—	—	9	1	10	8

TERRITORIO DE TIERRA DEL FUEGO

1	**Totales**	—	—	—	—	—	—	—	—	—	—	—	1	2	1	1	1	1	43	—	50	1
2	Bahía Thetis	—	—	—	—	—	—	—	—	—	—	—	—	—	—	—	—	—	15	—	15	2
3	San Sebastián	—	—	—	—	—	—	—	—	—	—	—	—	2	—	1	1	1	13	—	18	3
4	Ushuaia	—	—	—	—	—	—	—	—	—	—	—	1	—	1	—	—	—	15	—	17	4

UBICACION DE LAS EXPLOTACIONES CON RELACION A LAS ESTACIONES DE FERROCARRIL O PUERTOS

PROVINCIA DE BUENOS AIRES

N.° de orden	PARTIDOS	CRIA DE GANADO										INVERNADA										N.° de orden
		Distancia en kilómetros a la estación de F. C. o puerto más cercano									Totales	Distancia en kilómetros a la estación de F. C. o puerto más cercano									Totales	
		Hasta 1/2 Km.	Más de 1/2 y hasta 1	Más de 1 y hasta 2	Más de 2 y hasta 5	Más de 5 y hasta 10	Más de 10 y hasta 15	Más de 15 y hasta 25	Más de 25	No determinados		Hasta 1/2 Km.	Más de 1/2 y hasta 1	Más de 1 y hasta 2	Más de 2 y hasta 5	Más de 5 y hasta 10	Más de 10 y hasta 15	Más de 15 y hasta 25	Más de 25	No determinados		
		NUMERO DE EXPLOTACIONES										NUMERO DE EXPLOTACIONES										
1	Totales	197	318	418	1.458	2.030	1.768	1.718	1.383	660	9.950	45	71	62	225	270	237	186	86	146	1.328	1
2	Adolfo Alsina	3	4	6	11	14	14	3	1	4	60	—	1	3	3	9	4	—	—	1	21	2
3	Alberti	—	1	2	1	4	4	—	—	1	13	—	—	—	—	1	—	—	—	—	1	3
4	Almirante Brown	—	—	—	2	—	—	—	—	—	2	1	—	—	—	—	—	—	—	2	3	4
5	Avellaneda	1	1	—	—	—	—	—	—	—	2	—	—	—	—	—	—	—	—	—	—	5
6	Ayacucho	7	5	12	45	97	76	140	78	24	484	—	1	1	2	4	8	7	4	1	28	6
7	Azul	9	10	17	61	91	97	113	54	31	483	—	3	1	3	6	8	8	5	6	40	7
8	Bahía Blanca	2	—	3	9	7	6	7	6	—	40	—	1	—	—	2	—	—	—	1	4	8
9	Balcarce	2	2	3	9	32	27	42	39	17	173	—	—	1	2	5	—	8	4	2	22	9
10	Baradero	—	1	—	15	9	12	6	1	—	44	—	—	1	1	4	1	3	—	1	11	10
11	Bartolomé Mitre	1	—	1	10	17	10	10	3	—	52	—	—	—	2	1	5	3	1	2	14	11
12	Bolivar	4	1	5	13	12	17	33	9	6	99	1	1	1	—	1	2	2	—	2	10	12
13	Bragado	—	2	4	6	7	8	4	—	4	35	—	—	—	—	—	1	—	—	—	1	13
14	Brandsen	—	5	3	11	21	18	7	—	—	65	—	—	2	2	4	3	1	—	—	12	14
15	Campana	—	—	—	2	1	—	—	—	3	6	—	—	—	—	—	1	—	—	—	1	15
16	Cañuelas	5	3	4	14	13	14	5	1	4	63	1	1	1	2	2	5	4	1	—	17	16
17	Carlos Casares	—	9	10	21	20	9	3	—	—	72	1	—	—	2	4	3	—	—	2	12	17
18	Carlos Tejedor	3	13	12	34	37	18	13	—	9	139	—	6	2	9	8	5	2	—	—	32	18
19	Carmen de Areco	5	3	4	10	14	6	3	—	2	47	—	—	—	1	2	—	3	—	1	7	19
20	Caseros	2	5	1	13	9	11	4	—	—	45	3	1	1	1	9	2	2	1	—	20	20
21	Castelli	—	—	1	3	3	8	15	31	13	74	—	2	—	—	—	—	—	—	—	2	21
22	Colón	2	—	1	—	2	2	1	2	3	13	—	—	—	—	—	2	—	—	1	3	22
23	Coronel Dorrego	—	—	1	3	11	7	7	4	2	35	—	—	—	—	2	1	—	1	2	6	23
24	Coronel Pringles	1	3	—	19	40	26	31	36	7	163	—	—	—	1	2	1	1	1	—	6	24
25	Coronel Suárez	2	7	1	20	24	23	8	6	3	94	—	—	—	5	3	4	3	—	1	16	25
26	Chacabuco	—	1	1	7	26	21	4	—	3	63	—	—	1	2	2	4	1	1	—	11	26
27	Chascomús	3	3	5	15	33	24	31	18	3	135	—	—	—	4	4	7	4	1	3	23	27
28	Chivilcoy	2	2	6	9	21	5	2	1	1	49	1	1	1	3	4	3	—	—	2	15	28

29	Dolores	2	1	2	8	27	41	21	13	15	130	1	—	—	1	1	2	8	1	—	14	29
30	Esteban Echeverría	1	2	3	6	9	1	1	—	3	26	—	—	—	—	1	—	—	—	—	1	30
31	Exaltación de la Cruz	1	4	4	16	9	2	—	—	5	41	—	—	—	1	1	—	—	—	1	3	31
32	Florencio Varela	1	—	—	5	1	4	1	—	1	13	—	—	—	—	—	—	—	—	—	—	32
33	General Alvarado	2	—	2	3	7	4	6	2	1	27	—	—	2	—	—	—	—	1	—	3	33
34	General Alvear	2	—	—	9	12	27	13	22	14	99	—	—	—	—	—	—	—	—	—	—	34
35	General Arenales	3	1	—	2	2	1	—	—	—	9	—	—	—	—	—	—	1	—	—	1	35
36	General Belgrano	2	—	6	13	25	18	10	3	5	82	—	2	1	2	2	2	—	—	1	10	36
37	General Lamadrid	8	11	12	37	40	56	86	43	12	305	2	1	—	4	1	4	4	2	1	9	37
38	General Las Heras	1	4	—	7	4	3	—	—	—	19	1	1	—	2	2	1	1	—	1	9	38
39	General Lavalle	—	—	—	—	—	—	3	174	29	206	—	—	—	—	1	—	1	26	5	33	39
40	General Madariaga	—	6	10	24	35	34	47	58	21	235	—	—	—	2	—	1	3	1	6	13	40
41	General Paz	1	2	6	10	30	12	12	3	6	82	2	—	—	2	1	5	2	—	1	13	41
42	General Pinto	2	1	10	30	32	17	11	6	2	111	1	—	1	—	5	3	—	1	1	12	42
43	General Pueyrredón	—	1	4	11	12	7	7	4	4	50	—	1	—	2	2	—	—	—	1	6	43
44	General Rodríguez	—	1	1	4	3	4	2	1	4	20	—	1	—	1	2	—	—	—	—	4	44
45	General San Martín	—	2	—	—	—	—	—	—	—	2	—	1	—	—	—	—	—	—	—	1	45
46	General Sarmiento	1	1	2	2	—	—	—	—	—	6	—	—	—	1	1	—	—	—	—	2	46
47	General Uriburu	—	2	—	3	1	1	—	—	5	12	1	—	—	—	—	1	—	—	—	2	47
48	General Viamonte	1	1	4	5	11	4	1	—	5	32	2	1	1	—	6	—	—	—	—	10	48
49	General Villegas	6	15	17	42	34	23	25	7	9	178	3	5	3	17	13	13	13	1	4	72	49
50	González Chaves	2	5	6	8	16	17	17	5	4	80	—	—	—	1	—	3	2	—	2	8	50
51	Guaminí	2	1	7	11	11	13	5	1	5	56	3	1	—	2	2	4	—	—	1	13	51
52	Juárez	4	4	5	39	45	56	67	17	6	243	—	—	—	—	—	—	—	—	—	—	52
53	Junín	3	1	1	11	9	9	4	—	2	40	—	—	—	1	2	—	—	—	—	3	53
54	La Plata	5	3	6	8	8	1	1	—	7	39	1	1	—	3	1	1	2	—	4	13	54
55	Laprida	5	5	9	19	45	33	49	26	3	194	—	—	—	2	—	3	1	3	—	9	55
56	Las Conchas	—	3	3	3	1	1	—	—	—	11	—	—	—	1	—	—	—	—	—	1	56
57	Las Flores	2	9	5	21	48	36	22	5	14	162	—	1	2	—	—	2	1	—	1	7	57
58	Leandro N. Alem	—	1	1	2	5	4	1	—	—	14	1	1	1	2	2	1	—	—	—	8	58
59	Lincoln	4	8	11	36	43	37	22	1	9	171	1	1	2	10	5	8	1	—	—	28	59
60	Lobería	2	2	2	9	15	19	26	16	12	103	—	2	—	—	1	2	4	2	8	19	60
61	Lobos	6	4	8	16	24	18	6	—	5	87	—	3	2	6	3	3	1	1	2	21	61
62	Lomas de Zamora	—	1	1	—	—	—	—	—	—	2	3	1	—	—	—	—	—	—	—	4	62
63	Luján	1	4	2	10	5	1	—	—	—	23	—	—	—	—	2	—	—	—	8	10	63
64	Magdalena	3	10	10	30	42	45	26	7	4	177	—	1	4	4	5	3	5	1	3	26	64
65	Maipú	3	4	7	34	30	46	60	26	16	226	—	—	1	1	3	5	1	—	3	14	65
66	Marcelino Ugarte	2	1	2	5	4	7	—	—	4	25	—	—	—	—	2	4	—	—	—	6	66
67	Marcos Paz	—	—	—	—	2	5	2	—	—	9	—	—	1	2	2	2	1	—	1	9	67
68	Mar Chiquita	4	7	3	23	34	37	20	10	14	152	1	—	—	2	3	1	2	1	12	22	68
69	Matanza	2	4	4	5	1	4	—	—	—	20	1	—	1	2	—	—	—	—	1	5	69
70	Mercedes	1	1	2	7	15	5	8	—	5	44	—	—	—	4	1	1	—	—	1	7	70
71	Merlo	—	—	—	3	—	—	—	—	—	3	—	—	—	1	—	—	—	—	—	1	71

UBICACION DE LAS EXPLOTACIONES CON RELACION A LAS ESTACIONES DE FERROCARRIL O PUERTOS

Provincia de Buenos Aires (Continuación)

N.º de orden	PARTIDOS Y DEPARTAMENTOS	CRIA DE GANADO — Distancia en kilómetros a la estación de F. C. o puerto más cercano										INVERNADA — Distancia en kilómetros a la estación de F. C. o puerto más cercano										N.º de orden
		Hasta 1/2 Km.	Más de 1/2 y hasta 1	Más de 1 y hasta 2	Más de 2 y hasta 5	Más de 5 y hasta 10	Más de 10 y hasta 15	Más de 15 y hasta 25	Más de 25	No determinados	Totales	Hasta 1/2 Km.	Más de 1/2 y hasta 1	Más de 1 y hasta 2	Más de 2 y hasta 5	Más de 5 y hasta 10	Más de 10 y hasta 15	Más de 15 y hasta 25	Más de 25.	No determinados	Totales	
		NUMERO DE EXPLOTACIONES										NUMERO DE EXPLOTACIONES										
72	Monte	3	4	5	21	15	28	19	4	4	103	—	—	1	4	6	2	5	1	3	22	72
73	Moreno	—	—	1	1	2	—	—	—	—	4	—	—	—	1	3	—	—	—	—	4	73
74	Navarro	—	3	2	20	21	18	6	—	1	71	—	—	1	5	12	4	1	—	—	23	74
75	Necochea	1	2	4	4	16	10	16	6	2	61	—	—	—	—	1	—	2	—	—	3	75
76	Nueve de Julio	3	6	6	22	18	14	2	—	6	77	—	5	2	9	8	4	3	—	2	33	76
77	Olavarría	7	9	14	40	86	81	75	51	13	376	1	—	1	2	2	9	4	1	5	25	77
78	Patagones	—	—	—	2	2	9	30	106	5	154	—	—	—	—	1	—	2	2	1	6	78
79	Pehuajó	4	4	8	30	50	31	17	—	6	150	1	5	2	12	17	13	9	1	1	61	79
80	Pellegrini	2	4	4	20	12	16	8	1	—	67	3	1	4	7	1	7	7	—	—	30	80
81	Pergamino	3	4	6	17	20	11	8	—	6	75	1	2	—	3	5	5	1	—	—	17	81
82	Pila	1	4	2	16	30	25	22	96	6	202	—	—	—	—	—	—	1	3	—	4	82
83	Pilar	1	1	1	10	2	—	1	—	1	17	—	1	1	2	2	—	—	—	—	6	83
84	Puán	2	3	—	15	16	12	19	11	11	89	—	—	—	—	—	—	—	—	2	2	84
85	Quilmes	—	—	1	1	1	—	—	—	1	4	—	—	—	1	1	—	—	—	—	2	85
86	Ramallo	—	1	1	4	4	5	5	—	3	23	—	—	—	2	4	2	2	—	—	10	86
87	Rauch	3	4	5	41	73	66	93	93	35	413	—	1	1	—	1	2	5	1	3	14	87
88	Rivadavia	2	7	13	46	41	15	11	—	6	141	1	3	4	17	11	11	3	1	1	52	88
89	Rojas	3	1	3	5	8	2	—	—	5	27	—	1	—	1	—	—	—	—	1	3	89
90	Roque Pérez	1	2	2	10	21	7	9	—	3	55	1	—	—	1	—	—	1	—	1	4	90
91	Saavedra	—	1	2	9	13	11	10	1	2	49	—	1	—	1	1	—	—	—	—	3	91
92	Saladillo	3	4	5	12	14	8	10	4	10	70	—	1	1	3	2	1	2	1	4	15	92
93	San Andrés de Giles	—	7	4	22	24	5	1	—	3	66	—	2	—	6	4	—	—	—	1	13	93
94	San Antonio de Areco	—	1	4	5	6	4	4	—	6	30	1	—	—	—	3	5	1	—	2	12	94
95	San Fernando	—	—	—	—	—	3	2	—	—	5	—	—	—	—	—	—	—	—	—	—	95
96	San Nicolás	—	2	1	2	7	3	—	—	1	16	—	—	—	—	—	—	—	—	—	—	96
97	San Pedro	1	4	4	2	2	1	—	—	1	15	—	—	—	2	1	1	1	—	—	5	97
98	San Vicente	—	4	1	6	5	9	11	—	1	37	—	—	—	4	2	5	3	—	4	18	98
99	Seis de Septiembre	—	—	5	—	1	—	—	—	1	7	—	—	2	—	—	—	—	—	—	2	99
100	Suipacha	1	1	1	4	12	6	3	—	3	31	—	1	—	2	5	1	2	—	—	11	100

101	Tandil	3	4	5	27	50	45	35	7	14	190	—	3	1	3	9	7	8	1	4	36	101
102	Tapalqué	3	4	6	48	62	64	43	8	20	258	—	—	1	1	3	1	1	—	2	9	102
103	Tordillo	—	1	—	—	1	1	1	143	48	195	—	—	—	—	—	—	1	6	5	12	103
104	Tornquist	1	2	3	12	14	9	17	2	1	61	1	—	—	1	—	—	1	—	—	3	104
105	Trenque Lauquen	4	1	3	21	27	26	28	2	9	121	2	—	—	8	9	3	9	2	—	33	105
106	Tres Arroyos	—	—	1	5	8	15	11	2	3	45	—	—	—	—	—	3	1	—	—	4	106
107	Vecino	2	4	7	31	48	55	89	67	20	323	—	—	—	—	—	2	2	—	1	5	107
108	Veinticinco de Mayo	2	—	4	19	19	14	7	1	8	74	1	1	1	2	2	3	1	—	3	14	108
109	Villarino	2	5	3	9	17	23	31	38	4	132	—	—	1	1	2	1	1	5	1	12	109

PROVINCIA DE CATAMARCA

1	**Totales**	5	31	21	61	88	89	193	815	556	1.859	—	—	—	—	—	—	—	—	—	—	1
2	Ambato	—	—	—	—	—	—	—	56	27	83	—	—	—	—	—	—	—	—	—	—	2
3	Ancasti	—	—	—	—	—	—	—	98	15	113	—	—	—	—	—	—	—	—	—	—	3
4	Andalgalá	—	—	—	1	—	—	—	1	127	129	—	—	—	—	—	—	—	—	—	—	4
5	Belén	1	13	—	—	—	—	7	219	45	285	—	—	—	—	—	—	—	—	—	—	5
6	Capayán	—	4	3	4	6	11	41	6	45	120	—	—	—	—	—	—	—	—	—	—	6
7	Capital	—	—	1	3	4	—	1	—	2	11	—	—	—	—	—	—	—	—	—	—	7
8	El Alto	1	1	1	3	16	14	35	140	20	231	—	—	—	—	—	—	—	—	—	—	8
9	Esquiú	—	1	1	1	1	3	4	4	—	15	—	—	—	—	—	—	—	—	—	—	9
10	La Paz	—	8	7	38	49	37	65	56	147	407	—	—	—	—	—	—	—	—	—	—	10
11	Paclín	1	3	1	5	4	4	5	5	—	28	—	—	—	—	—	—	—	—	—	—	11
12	Pomán	1	—	—	2	2	3	5	7	11	31	—	—	—	—	—	—	—	—	—	—	12
13	Santa María	—	—	—	—	—	—	—	135	46	181	—	—	—	—	—	—	—	—	—	—	13
14	Santa Rosa	1	—	2	3	6	16	29	40	22	119	—	—	—	—	—	—	—	—	—	—	14
15	Tinogasta	—	—	—	—	—	1	—	48	46	95	—	—	—	—	—	—	—	—	—	—	15
16	Valle Viejo	—	1	5	1	—	—	1	—	3	11	—	—	—	—	—	—	—	—	—	—	16

PROVINCIA DE CORDOBA

1	**Totales**	65	133	168	559	935	895	1.355	2.797	716	7.683	11	13	14	54	39	37	43	20	20	251	1
2	Calamuchita	2	1	1	7	22	28	86	613	34	794	—	—	—	—	—	—	—	—	—	—	2
3	Capital	—	—	—	1	—	—	—	—	1	2	—	—	—	1	—	—	—	—	—	1	3
4	Colón	4	3	4	9	29	20	26	3	15	113	—	—	—	4	—	1	2	—	—	7	4
5	Cruz del Eje	2	5	15	44	61	68	100	231	78	604	—	—	—	1	—	—	—	—	—	1	5
6	General Roca	4	14	14	51	53	56	55	9	11	267	4	3	4	13	12	9	7	—	2	54	6
7	Ischilín	3	7	13	57	83	50	70	59	47	389	—	1	—	—	1	—	—	—	—	2	7
8	Juárez Celman	4	27	14	54	67	49	48	20	14	297	3	2	2	5	4	4	9	3	8	40	8
9	Marcos Juárez	2	7	7	17	30	18	21	16	4	122	—	—	—	6	7	5	2	4	1	25	9

UBICACION DE LAS EXPLOTACIONES CON RELACION A LAS ESTACIONES DE FERROCARRIL O PUERTOS

Provincia de Cordoba (Continuación)

N.º de orden	DEPARTAMENTOS	CRIA DE GANADO — Distancia en kilómetros a la estación de F. C. o puerto más cercano										INVERNADA — Distancia en kilómetros a la estación de F. C. o puerto más cercano										N.º de orden
		Hasta 1/2 Km.	Más de 1/2 y hasta 1	Más de 1 y hasta 2	Más de 2 y hasta 5	Más de 5 y hasta 10	Más de 10 y hasta 15	Más de 15 y hasta 25	Más de 25	No determinados	Totales	Hasta 1/2 Km.	Más de 1/2 y hasta 1	Más de 1 y hasta 2	Más de 2 y hasta 5	Más de 5 y hasta 10	Más de 10 y hasta 15	Más de 15 y hasta 25	Más de 25	No determinados	Totales	
		NUMERO DE EXPLOTACIONES										NUMERO DE EXPLOTACIONES										
10	Minas	2	1	—	2	5	14	61	320	29	434	—	—	—	—	—	—	—	—	—	—	10
11	Pocho	—	—	—	1	2	—	3	301	68	375	—	—	—	—	—	—	—	—	—	—	11
12	Punilla	9	4	13	19	39	15	28	31	15	173	—	—	—	—	—	—	1	—	—	1	12
13	Río Cuarto	7	14	16	46	105	107	108	183	21	607	—	—	2	10	3	5	3	7	2	32	13
14	Río Primero	8	13	13	94	159	98	54	28	14	476	—	3	—	—	—	—	—	1	—	4	14
15	Río Seco	2	2	3	6	19	59	135	178	64	468	—	—	—	—	—	—	—	—	—	—	15
16	Río Segundo	1	2	3	12	26	31	19	—	2	96	—	1	—	—	—	—	—	—	—	1	16
17	San Alberto	—	—	—	1	11	25	77	277	75	466	—	—	—	—	—	—	—	2	1	3	17
18	San Javier	2	1	—	6	17	8	21	9	29	93	—	—	—	—	—	—	—	—	—	—	18
19	San Justo	6	12	19	37	67	50	39	12	7	249	2	2	2	3	1	3	1	—	3	17	19
20	Santa María	2	2	2	15	25	10	21	54	5	136	—	—	—	—	—	—	—	—	—	—	20
21	Sobremonte	2	—	—	—	1	—	1	148	47	199	—	—	—	—	—	—	—	—	—	—	21
22	Tercero Abajo	4	7	6	19	42	24	5	3	5	115	—	1	1	5	3	3	2	—	—	15	22
23	Tercero Arriba	3	4	5	10	15	15	24	5	7	88	—	—	1	—	1	1	3	2	1	9	23
24	Totoral	1	4	6	15	38	52	101	35	14	266	—	—	—	—	1	—	2	—	—	3	24
25	Tulumba	—	—	3	18	41	57	199	253	106	677	—	—	—	—	—	—	—	—	—	—	25
26	Unión	—	3	11	18	38	41	53	9	4	177	2	—	2	6	6	6	11	1	2	36	26

PROVINCIA DE CORRIENTES

1	**Totales**	**30**	**37**	**54**	**187**	**300**	**318**	**418**	**1.538**	**508**	**3.390**	**1**	**4**	—	**5**	**8**	**10**	**11**	**39**	**15**	**93**	1
2	Bella Vista	1	—	—	—	1	6	8	9	9	34	—	—	—	—	—	1	1	—	—	2	2
3	Berón de Astrada	—	1	—	—	—	1	—	7	5	13	—	—	—	—	—	—	—	—	—	—	3
4	Capital	1	—	3	9	11	6	—	—	5	35	—	—	—	—	—	—	—	—	1	1	4

5	Concepción	—	—	—	—	—	1	2	153	36	193	—	—	—	—	—	—	—	3	—	3	5
6	Curuzú Cuatiá	5	6	9	46	76	73	106	190	50	561	—	—	—	1	—	—	3	3	—	7	6
7	Empedrado	—	1	—	3	3	5	7	20	18	57	—	—	—	—	—	—	—	—	—	—	7
8	Esquina	—	3	2	4	5	4	18	156	79	271	—	—	—	2	3	—	—	4	1	10	8
9	General Paz	1	1	2	7	32	16	30	22	27	138	—	—	—	—	—	1	1	1	1	4	9
10	Goya	—	2	—	6	5	8	6	106	20	153	—	—	—	—	—	—	—	5	—	5	10
11	Itatí	—	—	1	—	2	6	2	2	6	19	—	—	—	—	—	—	—	—	—	—	11
12	Ituzaingó	1	—	—	1	1	3	10	98	73	187	—	—	—	—	—	—	1	3	1	5	12
13	Lavalle	1	1	—	3	1	4	4	1	1	16	—	—	—	—	—	—	—	—	—	—	13
14	Mburucuyá	—	1	—	5	12	11	2	4	3	38	—	—	—	—	—	—	—	—	—	—	14
15	Mercedes	4	5	5	16	21	27	41	294	23	436	—	1	—	—	1	2	—	4	3	11	15
16	Monte Caseros	4	3	3	19	21	11	7	3	4	75	—	—	—	—	4	3	—	—	—	7	16
17	Paso de los Libres	5	—	9	14	23	36	39	85	20	231	—	—	—	1	—	—	4	5	2	12	17
18	Saladas	1	2	—	1	5	6	15	5	8	43	—	1	—	1	—	—	1	—	—	3	18
19	San Cosme	—	1	—	6	8	4	9	1	3	32	—	—	—	—	—	—	—	—	—	—	19
20	San Luis del Palmar	3	1	3	14	22	16	10	2	4	75	—	—	—	—	—	—	—	—	—	—	20
21	San Martín	—	6	5	16	19	26	34	164	36	306	—	1	—	—	—	1	—	10	1	13	21
22	San Miguel	—	—	—	—	—	14	13	56	17	100	—	—	—	—	—	—	—	—	1	1	22
23	San Roque	1	1	10	4	12	11	22	11	6	78	—	—	—	—	—	—	—	—	3	3	23
24	Santo Tomé	2	2	2	12	19	23	31	53	31	175	1	1	—	—	—	2	—	1	1	6	24
25	Sauce	—	—	—	1	1	—	2	96	24	124	—	—	—	—	—	—	—	—	—	—	25

PROVINCIA DE ENTRE RIOS

1	**Totales**	37	78	78	305	427	402	508	998	378	3.211	1	7	3	9	15	11	9	18	12	85	1
2	Colón	—	3	6	18	36	21	15	2	8	109	—	—	1	1	1	—	1	—	—	4	2
3	Concordia	2	3	3	36	46	44	24	74	13	245	—	—	—	—	4	—	1	1	—	6	3
4	Diamante	—	1	2	7	12	10	14	15	57	118	—	—	—	1	—	—	1	—	2	4	4
5	Federación	2	2	7	22	20	16	19	9	6	103	—	—	—	—	1	—	—	—	—	1	5
6	Gualeguay	2	4	3	4	11	17	32	128	35	236	—	2	1	1	1	—	2	6	2	15	6
7	Gualeguaychú	12	22	12	35	63	77	106	153	34	514	1	2	1	4	4	4	1	4	4	25	7
8	La Paz	4	4	8	23	48	32	59	82	70	330	—	—	—	—	—	—	1	1	1	3	8
9	Nogoyá	1	2	5	15	14	28	28	82	21	196	—	2	—	—	1	3	—	—	—	6	9
10	Paraná	3	5	2	14	17	22	25	48	15	151	—	1	—	—	2	2	—	—	—	5	10
11	Rosario Tala	2	8	5	28	41	16	21	3	6	130	—	—	—	1	—	—	—	—	—	1	11
12	San José de Feliciano	2	14	15	63	50	43	39	57	35	318	—	—	—	—	—	—	—	—	—	—	12
13	Uruguay	6	2	4	19	33	25	4	3	18	114	—	—	—	1	—	—	—	1	—	2	13
14	Victoria	—	2	—	4	22	29	43	121	39	260	—	—	—	—	1	2	—	3	3	9	14
15	Villaguay	1	6	6	17	14	22	79	221	21	087	—	—	—	—	—	—	2	2	—	4	15

UBICACION DE LAS EXPLOTACIONES CON RELACION A LAS ESTACIONES DE FERROCARRIL O PUERTOS

PROVINCIA DE JUJUY

N.º de orden	DEPARTAMENTOS	CRIA DE GANADO — Distancia en kilómetros a la estación de F. C. o puerto más cercano										INVERNADA — Distancia en kilómetros a la estación de F. C. o puerto más cercano										N.º de orden
		Hasta 1/2 Km.	Más de 1/2 y hasta 1	Más de 1 y hasta 2	Más de 2 y hasta 5	Más de 5 y hasta 10	Más de 10 y hasta 15	Más de 15 y hasta 25	Más de 25	No determinados	Totales	Hasta 1/2 Km.	Más de 1/2 y hasta 1	Más de 1 y hasta 2	Más de 2 y hasta 5	Más de 5 y hasta 10	Más de 10 y hasta 15	Más de 15 y hasta 25	Más de 25	No determinados	Totales	
		NUMERO DE EXPLOTACIONES										NUMERO DE EXPLOTACIONES										
1	**Totales**	17	13	18	91	146	120	140	1.017	137	1.699	—	—	1	—	—	—	—	—	—	1	1
2	Capital	1	—	—	6	7	1	15	11	1	42	—	—	1	—	—	—	—	—	—	1	2
3	Cochinoca	11	6	12	60	99	96	56	309	14	663	—	—	—	—	—	—	—	—	—	—	3
4	El Carmen	—	—	—	2	3	1	4	1	1	12	—	—	—	—	—	—	—	—	—	—	4
5	Gobernador Ovejero	—	—	—	3	4	1	2	23	3	36	—	—	—	—	—	—	—	—	—	—	5
6	Gobernador Tello	—	—	—	—	1	—	—	31	8	40	—	—	—	—	—	—	—	—	—	—	6
7	Humahuaca	2	1	2	8	21	10	19	6	5	74	—	—	—	—	—	—	—	—	—	—	7
8	Ledesma	—	—	2	—	—	1	1	34	7	45	—	—	—	—	—	—	—	—	—	—	8
9	Rinconada	—	—	—	—	—	1	5	226	82	314	—	—	—	—	—	—	—	—	—	—	9
10	San Antonio	—	—	—	—	—	—	6	11	—	17	—	—	—	—	—	—	—	—	—	—	10
11	San Pedro	—	—	—	—	1	—	1	8	—	10	—	—	—	—	—	—	—	—	—	—	11
12	Santa Catalina	—	—	—	—	2	—	10	271	4	287	—	—	—	—	—	—	—	—	—	—	12
13	Tilcara	1	1	2	6	3	2	4	42	2	63	—	—	—	—	—	—	—	—	—	—	13
14	Tumbaya	1	5	—	5	4	1	3	44	10	73	—	—	—	—	—	—	—	—	—	—	14
15	Yavi	1	—	—	1	1	6	14	—	—	23	—	—	—	—	—	—	—	—	—	—	15

PROVINCIA DE LA RIOJA

1	**Totales**	8	5	4	33	72	58	118	292	547	1.137	—	—	—	—	—	—	—	—	—	—	1
2	Arauco	—	—	—	—	—	—	—	—	29	29	—	—	—	—	—	—	—	—	—	—	2
3	Belgrano	2	—	1	7	16	12	34	21	19	111	—	—	—	—	—	—	—	—	—	—	3
4	Capital	1	1	1	—	3	7	4	20	32	69	—	—	—	—	—	—	—	—	—	—	4
5	Castro Barros	—	—	—	—	—	—	—	—	41	41	—	—	—	—	—	—	—	—	—	—	5
6	Chilecito	—	—	—	—	2	—	1	—	84	87	—	—	—	—	—	—	—	—	—	—	6
7	Famatina	—	—	—	—	—	—	—	17	56	73	—	—	—	—	—	—	—	—	—	—	7
8	General Lavalle	—	—	—	—	—	—	—	1	30	31	—	—	—	—	—	—	—	—	—	—	8

9	Gobernador Gordillo	—	—	—	4	11	13	22	24	18	92	—	—	—	—	—	—	—	—	—	—	9
10	Independencia	—	—	—	—	—	—	—	—	42	42	—	—	—	—	—	—	—	—	—	—	10
11	Lamadrid	—	—	—	—	—	—	—	4	5	9	—	—	—	—	—	—	—	—	—	—	11
12	Ocampo	1	2	—	6	22	17	45	86	11	190	—	—	—	—	—	—	—	—	—	—	12
13	Pelagio B. Luna	—	—	—	—	—	—	—	—	16	16	—	—	—	—	—	—	—	—	—	—	13
14	Rivadavia	—	—	—	—	—	—	—	2	119	121	—	—	—	—	—	—	—	—	—	—	14
15	Roca	1	—	—	9	16	1	1	51	3	82	—	—	—	—	—	—	—	—	—	—	15
16	Sanagasta	—	—	—	—	—	—	—	6	1	7	—	—	—	—	—	—	—	—	—	—	16
17	San Martín	2	2	2	7	3	7	8	6	1	38	—	—	—	—	—	—	—	—	—	—	17
18	Sarmiento	1	—	—	—	—	—	—	7	30	38	—	—	—	—	—	—	—	—	—	—	18
19	Vélez Sársfield	—	—	—	—	—	1	3	47	10	61	—	—	—	—	—	—	—	—	—	—	19

PROVINCIA DE MENDOZA

1	**Totales**	8	2	11	34	53	18	21	134	31	312	1	—	—	—	—	—	—	—	1	2	1
2	General Alvear	1	—	1	—	4	1	2	2	3	14	—	—	—	—	—	—	—	—	—	—	2
3	La Paz	4	—	2	6	9	6	6	17	5	55	—	—	—	—	—	—	—	—	—	—	3
4	Las Heras	—	—	1	2	1	—	—	—	—	4	—	—	—	—	—	—	—	—	—	—	4
5	Lavalle	2	—	2	16	25	7	7	46	11	116	—	—	—	—	—	—	—	—	—	—	5
6	Luján	—	—	1	—	1	—	2	—	—	4	—	—	—	—	—	—	—	—	—	—	6
7	Maipú	—	—	1	—	—	—	—	—	—	1	—	—	—	—	—	—	—	—	1	1	7
8	Rivadavia	—	—	—	2	6	1	—	—	—	9	—	—	—	—	—	—	—	—	—	—	8
9	San Carlos	—	1	1	—	—	—	1	—	—	3	—	—	—	—	—	—	—	—	—	—	9
10	San Martín	—	—	1	2	2	1	—	—	1	7	1	—	—	—	—	—	—	—	—	1	10
11	San Rafael	1	1	1	4	2	—	—	65	11	85	—	—	—	—	—	—	—	—	—	—	11
12	Santa Rosa	—	—	—	2	3	1	2	4	—	12	—	—	—	—	—	—	—	—	—	—	12
13	Tunuyán	—	—	—	—	—	1	1	—	—	2	—	—	—	—	—	—	—	—	—	—	13

PROVINCIA DE SALTA

1	**Totales**	21	6	17	75	131	146	209	1.003	253	1.861	—	—	—	—	2	—	—	—	—	2	1
2	Anta	2	1	4	17	26	28	34	111	54	277	—	—	—	—	—	—	—	—	—	—	2
3	Cachí	—	—	—	—	—	—	—	14	4	18	—	—	—	—	—	—	—	—	—	—	3
4	Cafayate	—	—	—	—	—	—	—	8	1	9	—	—	—	—	—	—	—	—	—	—	4
5	Caldera	—	—	—	1	4	14	18	22	6	65	—	—	—	—	—	—	—	—	—	—	5
6	Campo Santo	—	—	2	1	4	7	8	25	4	51	—	—	—	—	—	—	—	—	—	—	6
7	Candelaria	1	—	—	2	2	5	11	21	32	74	—	—	—	—	—	—	—	—	—	—	7
8	Capital	—	1	—	1	3	5	—	2	4	16	—	—	—	—	1	—	—	—	—	1	8
9	Cerrillos	—	—	1	1	—	1	—	—	3	6	—	—	—	—	1	—	—	—	—	1	9
10	Chicoana	—	—	1	—	1	2	1	15	2	22	—	—	—	—	—	—	—	—	—	—	10

UBICACION DE LAS EXPLOTACIONES CON RELACION A LAS ESTACIONES DE FERROCARRIL O PUERTOS

Provincia de Salta (Continuación)

N.° de orden	DEPARTAMENTOS	CRIA DE GANADO — Distancia en kilómetros a la estación de F. C. o puerto más cercano: Hasta 1/2 Km.	Más de 1/2 y hasta 1	Más de 1 y hasta 2	Más de 2 y hasta 5	Más de 5 y hasta 10	Más de 10 y hasta 15	Más de 15 y hasta 25	Más de 25	No determinados	Totales	INVERNADA — Distancia en kilómetros a la estación de F. C. o puerto más cercano: Hasta 1/2 Km.	Más de 1/2 y hasta 1	Más de 1 y hasta 2	Más de 2 y hasta 5	Más de 5 y hasta 10	Más de 10 y hasta 15	Más de 15 y hasta 25	Más de 25	No determinados	Totales	N.° de orden
		NUMERO DE EXPLOTACIONES										NUMERO DE EXPLOTACIONES										
11	Guachipas	1	—	1	2	9	9	37	88	15	162	—	—	—	—	—	—	—	—	—	—	11
12	Iruya	—	—	—	—	—	—	4	24	3	31	—	—	—	—	—	—	—	—	—	—	12
13	La Poma	—	—	—	—	—	1	—	81	6	88	—	—	—	—	—	—	—	—	—	—	13
14	La Viña	—	2	—	2	6	2	2	6	5	25	—	—	—	—	—	—	—	—	—	—	14
15	Metán	6	1	3	15	29	28	14	18	13	127	—	—	—	—	—	—	—	—	—	—	15
16	Molinos	—	—	—	—	—	—	—	64	3	67	—	—	—	—	—	—	—	—	—	—	16
17	Orán	1	—	—	8	11	11	13	60	19	123	—	—	—	—	—	—	—	—	—	—	17
18	Rivadavia	5	1	4	8	7	21	22	322	50	440	—	—	—	—	—	—	—	—	—	—	18
19	Rosario de la Frontera	5	—	1	16	29	9	41	75	18	194	—	—	—	—	—	—	—	—	—	—	19
20	Rosario de Lerma	—	—	—	1	—	3	4	3	6	17	—	—	—	—	—	—	—	—	—	—	20
21	San Carlos	—	—	—	—	—	—	—	30	5	35	—	—	—	—	—	—	—	—	—	—	21
22	Santa Victoria	—	—	—	—	—	—	—	14	—	14	—	—	—	—	—	—	—	—	—	—	22

PROVINCIA DE SAN JUAN

1	**Totales**	—	2	10	18	12	3	7	205	56	313	—	—	1	—	—	—	—	—	—	1	1
2	Albardón	—	—	—	—	1	—	—	1	2	4	—	—	—	—	—	—	—	—	—	—	2
3	Angaco Norte	—	—	—	—	—	—	—	—	8	8	—	—	—	—	—	—	—	—	—	—	3
4	Angaco Sud	—	1	—	—	—	—	—	—	—	1	—	—	—	—	—	—	—	—	—	—	4
5	Barrial	—	—	—	—	—	—	—	3	—	3	—	—	—	—	—	—	—	—	—	—	5
6	Calingasta	—	—	—	—	—	—	—	1	3	4	—	—	—	—	—	—	—	—	—	—	6
7	Caucete	—	—	—	—	—	—	1	—	—	1	—	—	1	—	—	—	—	—	—	1	7
8	Desamparados	—	—	1	—	—	—	—	—	1	2	—	—	—	—	—	—	—	—	—	—	8
9	Iglesias	—	—	—	—	—	—	—	8	2	10	—	—	—	—	—	—	—	—	—	—	9
10	Jachal	—	—	3	4	3	1	1	12	1	25	—	—	—	—	—	—	—	—	—	—	10
11	Nueve de Julio	—	1	—	3	1	—	—	—	—	5	—	—	—	—	—	—	—	—	—	—	11
12	Pocito	—	—	3	1	2	—	—	—	—	6	—	—	—	—	—	—	—	—	—	—	12

13	Sarmiento	—	—	—	3	2	—	—	—	—	5	—	—	—	—	—	—	—	—	—	—	13
14	Trinidad	—	—	1	3	—	—	—	—	1	5	—	—	—	—	—	—	—	—	—	—	14
15	Valle Fértil	—	—	—	—	—	—	1	149	26	176	—	—	—	—	—	—	—	—	—	—	15
16	Veinticinco de Mayo	—	—	2	4	3	2	4	31	12	58	—	—	—	—	—	—	—	—	—	—	16

PROVINCIA DE SAN LUIS

1	**Totales**	**19**	**20**	**32**	**179**	**234**	**338**	**517**	**1.960**	**398**	**3.697**	—	—	—	1	—	1	1	1	2	6	1
2	Ayacucho	4	2	3	18	21	41	36	329	95	549	—	—	—	—	—	—	—	—	—	—	2
3	Belgrano	—	—	—	—	1	2	16	349	64	432	—	—	—	—	—	—	—	—	—	—	3
4	Capital	4	10	10	50	40	67	83	67	20	351	—	—	—	—	—	1	—	—	—	1	4
5	Chacabuco	—	—	2	17	43	66	37	86	44	295	—	—	—	—	—	—	—	—	—	—	5
6	Junín	—	—	4	8	36	41	65	51	6	211	—	—	—	—	—	—	—	—	—	—	6
7	Pedernera	9	7	12	75	74	59	121	188	30	575	—	—	—	1	—	—	1	1	1	4	7
8	Pringles	2	1	1	9	15	41	71	336	55	531	—	—	—	—	—	—	—	—	1	1	8
9	San Martín	—	—	—	2	4	21	88	554	84	753	—	—	—	—	—	—	—	—	—	—	9

PROVINCIA DE SANTA FE

1	**Totales**	**66**	**124**	**124**	**428**	**591**	**353**	**247**	**474**	**260**	**2.667**	**4**	**3**	**6**	**29**	**45**	**18**	**11**	**4**	**5**	**125**	**1**
2	Belgrano	3	1	—	4	5	2	3	—	1	19	—	1	1	—	—	1	1	—	—	4	2
3	Capital	2	—	4	13	5	4	—	1	4	33	—	—	—	—	—	—	—	—	—	—	3
4	Caseros	—	1	1	8	6	2	—	—	4	22	—	—	—	1	—	—	—	—	—	1	4
5	Castellanos	7	13	19	70	82	30	9	—	14	244	2	—	—	7	4	2	—	—	—	15	5
6	Constitución	—	5	6	6	9	9	1	—	1	37	—	—	—	—	—	—	—	—	—	—	6
7	Garay	1	15	1	7	7	17	11	14	12	85	—	—	—	1	—	—	—	—	—	1	7
8	General López	3	11	10	30	50	16	10	3	8	141	—	—	—	6	11	4	1	—	—	22	8
9	General Obligado	19	12	16	52	91	65	57	39	64	415	—	—	—	—	—	—	—	—	—	—	9
10	Iriondo	1	5	2	13	11	5	6	1	1	45	—	1	—	—	—	—	1	—	—	2	10
11	Las Colonias	4	11	6	40	38	34	24	2	14	173	—	—	2	3	2	2	5	—	—	14	11
12	Nueve de Julio	1	7	4	11	18	11	25	201	6	284	—	—	1	—	—	—	—	—	—	1	12
13	Rosario	2	1	4	11	13	5	1	—	9	46	—	—	1	—	—	—	1	1	—	3	13
14	San Cristóbal	2	12	25	69	118	63	44	32	30	395	2	1	—	6	15	6	2	2	5	39	14
15	San Javier	—	3	2	10	11	7	14	117	60	224	—	—	—	—	—	—	—	—	—	—	15
16	San Jerónimo	4	2	6	10	19	15	3	1	3	63	—	—	1	1	3	1	—	1	—	7	16
17	San Justo	4	4	5	24	21	18	8	6	10	100	—	—	—	1	1	1	—	—	—	3	17
18	San Lorenzo	1	1	1	6	3	2	1	—	2	17	—	—	—	1	2	—	—	—	—	3	18
19	San Martín	—	5	4	19	28	15	4	—	2	77	—	—	—	2	7	1	—	—	—	10	19
20	Vera	12	15	8	25	56	33	26	57	15	247	—	—	—	—	—	—	—	—	—	—	20

UBICACION DE LAS EXPLOTACIONES CON RELACION A LAS ESTACIONES DE FERROCARRIL O PUERTOS

PROVINCIA DE SANTIAGO DEL ESTERO

N.º de orden	DEPARTAMENTOS	CRIA DE GANADO										INVERNADA										N.º de orden
		Distancia en kilómetros a la estación de F. C. o puerto más cercano									Totales	Distancia en kilómetros a la estación de F. C. o puerto más cercano									Totales	
		Hasta 1/2 Km.	Más de 1/2 y hasta 1	Más de 1 y hasta 2	Más de 2 y hasta 5	Más de 5 y hasta 10	Más de 10 y hasta 15	Más de 15 y hasta 25	Más de 25	No determinados		Hasta 1/2 Km.	Más de 1/2 y hasta 1	Más de 1 y hasta 2	Más de 2 y hasta 5	Más de 5 y hasta 10	Más de 10 y hasta 15	Más de 15 y hasta 25	Más de 25	No determinados		
		NUMERO DE EXPLOTACIONES										NUMERO DE EXPLOTACIONES										
1	Totales	39	54	98	332	941	964	1.114	1.665	917	6.124	1	—	1	—	—	—	—	—	2	4	1
2	Aguirre	—	2	1	4	24	44	40	19	11	145	—	—	—	—	—	—	—	—	1	1	2
3	Alberdi	—	—	1	3	1	1	2	66	5	79	—	—	—	—	—	—	—	—	—	—	3
4	Atamisqui	—	—	1	—	1	—	4	—	181	187	—	—	—	—	—	—	—	—	—	—	4
5	Avellaneda	—	—	1	8	24	55	77	38	15	218	—	—	—	—	—	—	—	—	—	—	5
6	Bartolomé Mitre	—	—	—	—	—	—	3	91	2	96	—	—	—	—	—	—	—	—	—	—	6
7	Belgrano	—	3	—	1	11	8	22	29	4	78	—	—	—	—	—	—	—	—	—	—	7
8	Capital	—	2	2	16	22	24	102	89	12	269	—	—	—	—	—	—	—	—	—	—	8
9	Carlos Pellegrini	—	—	—	4	9	15	35	146	21	230	—	—	—	—	—	—	—	—	—	—	9
10	Copo	2	—	—	—	5	5	27	15	112	166	—	—	—	—	—	—	—	—	—	—	10
11	Choya	3	4	9	11	36	27	66	69	26	251	—	—	—	—	—	—	—	—	—	—	11
12	Figueroa	—	—	—	4	7	36	38	48	9	142	—	—	—	—	—	—	—	—	—	—	12
13	Giménez	2	2	7	16	36	18	9	45	20	155	—	—	—	—	—	—	—	—	—	—	13
14	Guasayán	—	1	5	5	19	13	24	69	12	148	—	—	—	—	—	—	—	—	—	—	14
15	La Banda	8	6	1	34	110	47	5	5	43	259	1	—	1	—	—	—	—	—	—	2	15
16	Loreto	—	2	5	24	85	117	82	101	38	454	—	—	—	—	—	—	—	—	—	—	16
17	Mariano Moreno	11	11	12	16	31	10	26	114	40	271	—	—	—	—	—	—	—	—	—	—	17
18	Matará	1	1	2	—	57	24	19	89	24	217	—	—	—	—	—	—	—	—	—	—	18
19	Ojo de Agua	—	1	—	4	17	28	65	291	68	474	—	—	—	—	—	—	—	—	—	—	19
20	Quebrachos	—	3	—	19	36	58	119	140	43	418	—	—	—	—	—	—	—	—	—	—	20
21	Río Hondo	3	1	9	32	58	63	104	25	105	400	—	—	—	—	—	—	—	—	1	1	21
22	Rivadavia	1	—	—	4	4	2	4	45	8	68	—	—	—	—	—	—	—	—	—	—	22
23	Robles	1	3	17	24	42	45	13	—	4	149	—	—	—	—	—	—	—	—	—	—	23
24	Salavina	1	1	5	19	46	89	101	106	14	382	—	—	—	—	—	—	—	—	—	—	24
25	San Martín	—	2	—	11	45	61	29	4	40	192	—	—	—	—	—	—	—	—	—	—	25
26	Sarmiento	4	4	7	40	102	66	23	15	26	287	—	—	—	—	—	—	—	—	—	—	26
27	Silípica	1	1	7	18	55	55	31	—	21	189	—	—	—	—	—	—	—	—	—	—	27
28	Veintiocho de Marzo	1	4	6	15	58	53	44	6	13	200	—	—	—	—	—	—	—	—	—	—	28

PROVINCIA DE TUCUMAN

1	**Totales**	16	22	19	95	137	121	152	100	114	776	—	—	—	1	—	—	—	—	—	1	1
2	Burruyacú	3	4	3	18	21	17	14	19	2	101	—	—	—	—	—	—	—	—	—	—	2
3	Capital	—	1	—	—	—	—	1	—	—	2	—	—	—	—	—	—	—	—	—	—	3
4	Cruz Alta	—	1	—	4	1	1	9	—	3	19	—	—	—	—	—	—	—	—	—	—	4
5	Chicligasta	3	5	2	3	10	10	16	12	1	62	—	—	—	—	—	—	—	—	—	—	5
6	Famaillá	—	—	—	1	—	—	—	—	—	1	—	—	—	—	—	—	—	—	—	—	6
7	Graneros	4	6	5	33	49	43	33	8	3	184	—	—	—	—	—	—	—	—	—	—	7
8	Leales	4	4	7	28	43	39	58	5	31	219	—	—	—	1	—	—	—	—	—	1	8
9	Monteros	—	—	—	1	2	2	—	—	1	6	—	—	—	—	—	—	—	—	—	—	9
10	Río Chico	—	1	—	3	4	7	7	5	1	28	—	—	—	—	—	—	—	—	—	—	10
11	Taff	1	—	—	—	—	—	12	37	14	64	—	—	—	—	—	—	—	—	—	—	11
12	Trancas	1	—	2	4	7	2	2	14	58	90	—	—	—	—	—	—	—	—	—	—	12

TERRITORIO DEL CHACO

1	**Totales**	35	19	22	89	114	122	137	734	126	1.398	—	—	—	—	—	—	—	—	1	1	1
2	Bermejo	—	4	2	7	1	4	3	15	22	58	—	—	—	—	—	—	—	—	—	—	2
3	Campo del Cielo	2	2	7	27	45	38	31	134	14	300	—	—	—	—	—	—	—	—	—	—	3
4	Martínez de Hoz	—	2	2	6	12	12	17	13	3	67	—	—	—	—	—	—	—	—	—	—	4
5	Napalpi	—	3	2	8	8	4	2	35	1	63	—	—	—	—	—	—	—	—	—	—	5
6	Resistencia	5	5	6	20	14	32	23	84	25	214	—	—	—	—	—	—	—	—	—	—	6
7	Río Teuco	15	1	—	1	5	4	11	381	45	463	—	—	—	—	—	—	—	—	—	—	7
8	Tapenaga	13	2	2	16	27	26	45	56	10	197	—	—	—	—	—	—	—	—	1	1	8
9	Tobas	—	—	1	4	2	2	5	16	6	36	—	—	—	—	—	—	—	—	—	—	9

TERRITORIO DEL CHUBUT

1	**Totales**	21	6	10	35	45	39	58	2.211	424	2.849	—	—	—	—	1	—	—	1	—	2	1
2	Biedma	—	—	1	1	—	2	5	117	19	145	—	—	—	—	—	—	—	—	—	—	2
3	Cushamen	—	—	—	1	—	—	4	225	53	283	—	—	—	—	—	—	—	—	—	—	3
4	Escalante	2	—	3	6	15	11	13	112	14	176	—	—	—	—	1	—	—	1	—	2	4
5	Florentino Ameghino	—	1	—	—	2	1	4	53	23	84	—	—	—	—	—	—	—	—	—	—	5
6	Futaleufú	—	—	—	—	—	—	—	101	109	210	—	—	—	—	—	—	—	—	—	—	6
7	Gaimán	—	—	1	6	6	2	2	17	2	36	—	—	—	—	—	—	—	—	—	—	7
8	Gastre	—	—	—	—	—	—	—	197	18	215	—	—	—	—	—	—	—	—	—	—	8

UBICACION DE LAS EXPLOTACIONES CON RELACION A LAS ESTACIONES DE FERROCARRIL O PUERTOS

Territorio del Chubut (Continuación)

N.° de orden	DEPARTAMENTOS	CRIA DE GANADO										INVERNADA										N.° de orden
		Distancia en kilómetros a la estación de F. C. o puerto más cercano										Distancia en kilómetros a la estación de F. C. o puerto más cercano										
		Hasta 1/2 Km.	Más de 1/2 y hasta 1	Más de 1 y hasta 2	Más de 2 y hasta 5	Más de 5 y hasta 10	Más de 10 y hasta 15	Más de 15 y hasta 25	Más de 25	No determinados	Totales	Hasta 1/2 Km.	Más de 1/2 y hasta 1	Más de 1 y hasta 2	Más de 2 y hasta 5	Más de 5 y hasta 10	Más de 10 y hasta 15	Más de 15 y hasta 25	Más de 25	No determinados	Totales	
		NUMERO DE EXPLOTACIONES										NUMERO DE EXPLOTACIONES										
9	Languiñeo	2	—	—	—	—	—	—	276	39	317	—	—	—	—	—	—	—	—	—	—	9
10	Mártires	—	—	—	—	2	—	1	25	1	29	—	—	—	—	—	—	—	—	—	—	10
11	Paso de Indios	8	—	1	—	—	—	2	192	58	261	—	—	—	—	—	—	—	—	—	—	11
12	Rawson	1	—	—	3	3	8	9	15	5	44	—	—	—	—	—	—	—	—	—	—	12
13	Río Senguer	1	—	—	—	—	—	1	270	3	275	—	—	—	—	—	—	—	—	—	—	13
14	Sarmiento	2	5	4	16	17	15	17	132	7	215	—	—	—	—	—	—	—	—	—	—	14
15	Tehuelches	3	—	—	2	—	—	—	270	26	301	—	—	—	—	—	—	—	—	—	—	15
16	Telsen	2	—	—	—	—	—	—	209	47	258	—	—	—	—	—	—	—	—	—	—	16
	TERRITORIO DE FORMOSA																					
1	**Totales**	**26**	**19**	**12**	**68**	**70**	**74**	**110**	**683**	**164**	**1.226**	—	—	—	—	—	—	—	—	—	—	1
2	Bermejo	1	—	—	—	—	3	4	22	7	37	—	—	—	—	—	—	—	—	—	—	2
3	Formosa	1	4	1	7	7	3	8	8	25	64	—	—	—	—	—	—	—	—	—	—	3
4	Laishí	—	1	—	1	—	2	7	33	13	57	—	—	—	—	—	—	—	—	—	—	4
5	Matacos	—	1	1	—	1	1	—	6	5	15	—	—	—	—	—	—	—	—	—	—	5
6	Patiño	6	3	8	45	36	45	71	405	48	667	—	—	—	—	—	—	—	—	—	—	6
7	Pilagás	5	—	—	—	1	1	—	97	44	148	—	—	—	—	—	—	—	—	—	—	7
8	Pilcomayo	—	—	—	2	6	—	—	11	11	30	—	—	—	—	—	—	—	—	—	—	8
9	Pirané	12	10	2	13	19	19	20	57	10	162	—	—	—	—	—	—	—	—	—	—	9
10	Ramón Lista	1	—	—	—	—	—	—	44	1	46	—	—	—	—	—	—	—	—	—	—	10
	TERRITORIO DE LA PAMPA																					
1	**Totales**	**41**	**75**	**108**	**339**	**451**	**352**	**393**	**1.149**	**154**	**3.062**	**5**	**7**	**8**	**17**	**42**	**16**	**12**	**8**	**10**	**125**	1
2	Atreucó	4	5	12	45	58	49	42	3	4	222	—	—	—	1	2	4	4	—	—	11	2

3	Caleu Caleu	—	—	—	2	1	2	7	60	3	75	—	—	—	—	—	—	—	1	—	1	3
4	Capital	—	1	2	17	36	25	33	13	3	130	—	—	—	1	2	—	1	—	—	4	4
5	Catriló	5	12	8	31	41	29	32	1	2	161	1	1	1	1	3	2	—	—	1	10	5
6	Conhello	1	5	4	11	20	16	27	10	22	116	—	—	—	—	—	—	—	—	—	—	6
7	Curacó	—	—	—	—	—	—	1	123	8	132	—	—	—	—	—	—	—	—	—	—	7
8	Chalileo	—	1	1	—	—	—	—	182	5	189	—	—	—	—	—	—	—	—	—	—	8
9	Chapaleufú	2	8	19	34	34	31	24	4	1	157	—	—	—	2	7	3	2	—	1	15	9
10	Chicalcó	—	—	—	—	—	—	—	57	8	65	—	—	—	—	—	—	—	—	—	—	10
11	Guatraché	—	2	4	1	3	3	17	8	2	40	—	—	—	—	1	—	—	—	2	3	11
12	Hucal	3	1	3	5	14	12	33	53	5	129	—	—	—	—	—	—	—	2	2	4	12
13	Lihuel Calel	2	1	—	2	5	15	7	177	—	209	—	—	—	—	—	—	—	—	—	—	13
14	Loventuel	5	3	5	11	11	7	16	115	51	224	—	—	—	—	—	—	—	—	—	—	14
15	Limay Mahuida	—	1	—	—	—	—	—	149	4	154	—	—	—	—	—	—	—	—	—	—	15
16	Maracó	9	16	14	55	81	27	10	—	2	214	2	1	5	7	19	5	3	—	1	43	16
17	Puelén	—	—	—	—	—	—	—	—	4	4	—	—	—	—	—	—	—	—	—	—	17
18	Quemú Quemú	3	2	12	28	36	15	12	—	—	108	2	1	2	3	5	1	1	—	1	16	18
19	Rancul	2	3	5	32	29	28	36	26	9	170	—	—	—	1	—	—	—	—	1	2	19
20	Realicó	3	10	13	45	43	32	29	—	—	175	—	2	—	1	1	—	—	—	—	4	20
21	Toay	1	1	3	9	14	14	11	57	10	120	—	—	—	—	—	1	—	3	1	5	21
22	Trenel	—	—	—	5	9	10	5	1	1	31	—	2	—	—	—	—	—	1	—	3	22
23	Utracán	1	3	3	6	16	37	51	110	10	237	—	—	—	—	2	—	1	1	—	4	23

TERRITORIO DE LOS ANDES

1	**Totales**	—	2	2	8	25	17	19	365	2	440	—	—	—	—	—	—	—	—	—	—	1
2	Antofagasta de la Sierra	—	—	—	—	—	—	—	68	—	68	—	—	—	—	—	—	—	—	—	—	2
3	Pastos Grandes	—	—	—	—	—	—	—	66	1	67	—	—	—	—	—	—	—	—	—	—	3
4	San Antonio de los Cobres	—	2	2	8	25	17	17	48	—	119	—	—	—	—	—	—	—	—	—	—	4
5	Susques	—	—	—	—	—	—	2	183	1	186	—	—	—	—	—	—	—	—	—	—	5

TERRITORIO DE MISIONES

1	**Totales**	2	1	5	2	8	8	10	44	16	96	—	—	—	—	—	—	—	—	1	1	1
2	Apóstoles	1	1	2	—	5	3	4	4	6	26	—	—	—	—	—	—	—	—	—	—	2
3	Candelaria	—	—	1	1	1	5	4	24	9	45	—	—	—	—	—	—	—	—	1	1	3
4	Concepción	—	—	—	—	—	—	1	6	—	7	—	—	—	—	—	—	—	—	—	—	4
5	Frontera	—	—	—	—	—	—	—	3	1	4	—	—	—	—	—	—	—	—	—	—	5
6	Posadas	1	—	2	1	2	—	1	—	—	7	—	—	—	—	—	—	—	—	—	—	6
7	San Javier	—	—	—	—	—	—	—	6	—	6	—	—	—	—	—	—	—	—	—	—	7
8	San Pedro	—	—	—	—	—	—	—	1	—	1	—	—	—	—	—	—	—	—	—	—	8

UBICACION DE LAS EXPLOTACIONES CON RELACION A LAS ESTACIONES DE FERROCARRIL O PUERTOS

TERRITORIO DE NEUQUEN

N.º de orden	DEPARTAMENTOS	CRIA DE GANADO										INVERNADA										N.º de orden
		Distancia en kilómetros a la estación de F. C. o puerto más cercano										Distancia en kilómetros a la estación de F. C. o puerto más cercano										
		Hasta 1/2 Km.	Más de 1/2 y hasta 1	Más de 1 y hasta 2	Más de 2 y hasta 5	Más de 5 y hasta 10	Más de 10 y hasta 15	Más de 15 y hasta 25	Más de 25	No determinados	Totales	Hasta 1/2 Km.	Más de 1/2 y hasta 1	Más de 1 y hasta 2	Más de 2 y hasta 5	Más de 5 y hasta 10	Más de 10 y hasta 15	Más de 15 y hasta 25	Más de 25	No determinados	Totales	
		NUMERO DE EXPLOTACIONES										NUMERO DE EXPLOTACIONES										
1	**Totales**	28	3	1	1	9	11	17	593	116	779	—	—	—	—	—	—	—	1	—	1	1
2	Aluminé	3	—	—	—	—	—	—	32	1	36	—	—	—	—	—	—	—	—	—	—	2
3	Añelo	1	—	—	—	—	—	—	76	8	85	—	—	—	—	—	—	—	—	—	—	3
4	Catán Lil	—	—	—	—	—	—	—	18	3	21	—	—	—	—	—	—	—	—	—	—	4
5	Collón Curá	—	—	—	—	—	—	—	28	—	28	—	—	—	—	—	—	—	—	—	—	5
6	Confluencia	—	1	1	1	5	5	5	12	—	30	—	—	—	—	—	—	—	—	—	—	6
7	Chos Malal	—	—	—	—	—	—	—	19	—	19	—	—	—	—	—	—	—	—	—	—	7
8	Huiliches	—	—	—	—	—	—	—	5	1	6	—	—	—	—	—	—	—	—	—	—	8
9	Lacar	—	—	—	—	—	—	—	60	7	67	—	—	—	—	—	—	—	—	—	—	9
10	Loncopué	—	—	—	—	—	—	—	54	17	71	—	—	—	—	—	—	—	—	—	—	10
11	Los Lagos	—	—	—	—	—	—	—	12	9	21	—	—	—	—	—	—	—	—	—	—	11
12	Minas	—	—	—	—	—	—	—	5	—	5	—	—	—	—	—	—	—	—	—	—	12
13	Ñorquin	—	—	—	—	—	—	—	76	35	111	—	—	—	—	—	—	—	1	—	1	13
14	Pehuenches	22	—	—	—	—	—	—	17	1	40	—	—	—	—	—	—	—	—	—	—	14
15	Picunches	2	—	—	—	—	1	4	105	30	142	—	—	—	—	—	—	—	—	—	—	15
16	Picún Leufú	—	—	—	—	—	—	—	9	1	10	—	—	—	—	—	—	—	—	—	—	16
17	Zapala	—	2	—	—	4	5	8	65	3	87	—	—	—	—	—	—	—	—	—	—	17

TERRITORIO DE RIO NEGRO

1	**Totales**	25	20	16	132	146	179	302	2.483	130	3.433	—	—	—	—	—	—	1	—	1	2	1
2	Adolfo Alsina	—	1	1	15	10	24	35	96	5	187	—	—	—	—	—	—	—	—	—	—	2
3	Avellaneda	3	3	2	10	10	19	32	84	5	168	—	—	—	—	—	—	—	—	—	—	3
4	Bariloche	—	—	—	2	1	4	4	41	11	63	—	—	—	—	—	—	—	—	—	—	4
5	El Cuy	—	1	—	—	2	2	4	311	10	330	—	—	—	—	—	—	—	—	—	—	5

6	General Conesa	1	—	3	15	10	9	20	74	12	144	—	—	—	—	—	—	—	—	—	—	6
7	General Roca	4	—	2	21	9	6	2	41	7	92	—	—	—	—	—	—	—	—	1	1	7
8	Nueve de Julio	—	—	—	2	16	7	20	392	16	453	—	—	—	—	—	—	—	—	—	—	8
9	Ñorquinco	1	6	1	19	22	14	21	90	10	184	—	—	—	—	—	—	—	—	—	—	9
10	Pichi Mahuida	—	—	2	5	1	5	6	98	3	120	—	—	—	—	—	—	—	—	—	—	10
11	Pilcaniyen	2	3	1	9	22	29	36	297	19	418	—	—	—	—	—	—	—	—	—	—	11
12	San Antonio	1	1	1	2	5	4	23	219	12	268	—	—	—	—	—	—	1	—	—	1	12
13	Valcheta	—	1	—	14	10	12	23	178	3	241	—	—	—	—	—	—	—	—	—	—	13
14	Veinticinco de Mayo	13	4	3	18	28	44	76	562	17	765	—	—	—	—	—	—	—	—	—	—	14

TERRITORIO DE SANTA CRUZ

1	**Totales**	**3**	**4**	**3**	**7**	**9**	**15**	**31**	**649**	**130**	**851**	**1**	—	—	—	—	—	—	**2**	—	**3**	**1**
2	Corpen Aike	1	—	—	1	1	1	4	55	19	82	—	—	—	—	—	—	—	—	—	—	2
3	Deseado	1	2	2	6	7	11	25	173	11	238	1	—	—	—	—	—	—	—	—	1	3
4	Guer Aike	—	1	1	—	—	1	2	57	52	114	—	—	—	—	—	—	—	—	—	2	4
5	Lago Argentino	—	—	—	—	—	—	—	20	8	28	—	—	—	—	—	—	—	—	—	—	5
6	Lago Buenos Aires	1	—	—	—	—	2	—	101	4	108	—	—	—	—	—	—	—	—	—	—	6
7	Magallanes	—	—	—	—	1	—	—	16	5	22	—	—	—	—	—	—	—	—	—	—	7
8	Río Chico	—	1	—	—	—	—	—	227	31	259	—	—	—	—	—	—	—	—	—	—	8

TERRITORIO DE TIERRA DEL FUEGO

1	**Totales**	**1**	**2**	**1**	**7**	**1**	**1**	**3**	**17**	—	**33**	—	—	—	—	—	—	—	—	—	—	**1**
2	Bahía Thetis	—	—	—	—	—	—	—	5	—	5	—	—	—	—	—	—	—	—	—	—	2
3	San Sebastián	1	2	1	4	1	—	1	4	—	14	—	—	—	—	—	—	—	—	—	—	3
4	Ushuaia	—	—	—	3	—	1	2	8	—	14	—	—	—	—	—	—	—	—	—	—	4

UBICACION DE LAS EXPLOTACIONES CON RELACION A LAS ESTACIONES DE FERROCARRIL O PUERTOS

PROVINCIA DE BUENOS AIRES

N.º de orden	PARTIDOS	CABAÑA										TAMBO										N.º de orden
		Distancia en kilómetros a la estación de F. C. o puerto más cercano										Distancia en kilómetros a la estación de F. C. o puerto más cercano										
		Hasta 1/2 Km.	Más de 1/2 y hasta 1	Más de 1 y hasta 2	Más de 2 y hasta 5	Más de 5 y hasta 10	Más de 10 y hasta 15	Más de 15 y hasta 25	Más de 25	No determinados	Totales	Hasta 1/2 Km.	Más de 1/2 y hasta 1	Más de 1 y hasta 2	Más de 2 y hasta 5	Más de 5 y hasta 10	Más de 10 y hasta 15	Más de 15 y hasta 25	Más de 25	No determinados	Totales	
		NUMERO DE EXPLOTACIONES										NUMERO DE EXPLOTACIONES										
1	**Totales**	6	4	5	13	19	8	4	5	3	67	132	431	589	2.112	2.092	1.038	503	122	324	7.343	1
2	Adolfo Alsina	—	—	—	—	—	—	—	—	—	—	—	1	5	7	8	1	—	—	1	23	2
3	Alberti	—	—	—	—	—	—	—	—	—	—	1	—	1	—	—	—	—	—	—	2	3
4	Almirante Brown	—	—	1	—	—	—	—	—	—	1	—	8	12	21	8	1	—	—	11	61	4
5	Avellaneda	—	—	—	—	—	—	—	—	—	—	1	1	—	—	—	—	—	—	—	2	5
6	Ayacucho	—	—	—	1	1	—	—	—	—	2	1	2	1	15	24	6	4	3	3	59	6
7	Azul	—	—	—	—	—	—	—	—	—	—	—	2	5	6	8	7	7	1	—	36	7
8	Bahía Blanca	—	—	—	—	—	—	—	—	—	—	2	10	8	18	16	7	3	—	2	66	8
9	Balcarce	—	—	—	—	—	—	—	1	—	1	—	3	—	5	6	2	1	1	3	21	9
10	Baradero	—	—	—	—	—	—	—	—	—	—	—	3	2	5	—	2	1	—	1	14	10
11	Bartolomé Mitre	—	—	—	—	—	—	—	—	—	—	—	—	1	4	2	4	—	—	—	11	11
12	Bolívar	—	—	—	—	—	—	—	—	—	—	—	1	1	3	5	2	3	—	2	17	12
13	Bragado	—	—	—	—	1	—	—	—	—	1	—	—	—	3	5	—	1	—	—	9	13
14	Brandsen	—	—	—	—	—	—	—	—	—	—	5	11	29	90	107	70	13	—	5	330	14
15	Campana	—	—	—	—	—	—	—	—	—	—	—	2	1	22	15	2	—	—	10	52	15
16	Cañuelas	—	—	—	—	—	—	—	—	1	1	6	10	24	99	89	43	25	8	11	315	16
17	Carlos Casares	—	—	—	—	—	—	—	—	—	—	—	2	4	9	7	1	3	—	—	26	17
18	Carlos Tejedor	—	—	—	—	—	—	—	—	—	—	2	14	13	47	64	30	14	1	6	191	18
19	Carmen de Areco	—	—	—	1	—	—	—	—	—	1	4	4	4	18	21	9	1	—	2	63	19
20	Caseros	—	—	—	—	—	—	—	—	—	—	1	—	—	—	—	—	—	—	1	2	20
21	Castelli	—	—	—	—	—	—	—	—	—	—	—	—	—	5	6	6	—	2	4	23	21
22	Colón	—	—	—	—	—	—	—	—	—	—	—	—	—	3	1	1	—	—	—	5	22
23	Coronel Dorrego	—	—	—	—	—	—	—	—	—	—	—	1	—	—	—	—	—	—	1	2	23
24	Coronel Pringles	—	—	—	—	—	—	—	—	—	—	—	1	—	11	5	1	—	—	—	18	24
25	Coronel Suárez	—	—	—	—	—	—	—	—	1	1	2	2	5	18	6	8	—	2	1	44	25
26	Chacabuco	1	—	—	—	—	—	—	—	—	1	—	1	3	12	20	3	—	—	—	39	26
27	Chascomús	—	—	—	1	—	—	—	—	—	1	4	11	19	60	77	58	66	22	1	309	27
28	Chivilcoy	—	—	—	—	—	—	—	—	—	—	1	1	4	9	11	2	—	—	1	29	28

29	Dolores	—	—	—	—	—	—	—	—	—	—	1	1	2	1	0	4	—	—	1	10	29
30	Esteban Echeverría	—	—	—	—	1	—	—	—	—	1	—	8	11	32	47	10	—	—	12	120	30
31	Exaltación de la Cruz	—	—	—	—	—	—	—	—	—	—	3	7	9	29	17	7	—	—	3	75	31
32	Florencio Varela	—	—	—	1	—	—	—	—	—	1	2	3	9	29	37	20	4	—	8	112	32
33	General Alvarado	—	—	—	—	1	—	—	—	—	1	—	—	2	—	3	—	—	—	—	5	33
34	General Alvear	—	—	—	—	—	—	—	—	—	—	1	1	—	2	2	—	—	—	1	7	34
35	General Arenales	—	—	—	—	—	—	—	—	—	—	—	1	—	—	—	—	—	—	—	1	35
36	General Belgrano	1	—	—	—	—	—	—	1	—	2	1	4	2	10	9	6	—	—	2	34	36
37	General Lamadrid	—	—	—	—	—	—	—	—	—	—	1	2	1	7	2	—	2	—	—	15	37
38	General Las Heras	1	1	—	—	—	—	—	—	—	2	9	22	24	79	69	41	14	—	16	274	38
39	General Lavalle	—	—	—	—	—	—	—	—	—	—	—	—	—	—	—	—	—	2	—	2	39
40	General Madariaga	—	—	—	—	—	—	—	—	—	—	—	—	—	3	2	1	—	—	—	6	40
41	General Paz	—	—	—	—	—	—	—	—	—	—	1	1	6	42	61	52	38	1	16	218	41
42	General Pinto	—	—	—	—	1	—	—	—	—	1	6	16	13	68	48	12	3	—	—	166	42
43	General Pueyrredón	—	—	—	—	—	—	1	—	—	1	—	—	1	3	8	8	1	—	—	21	43
44	General Rodríguez	—	—	—	—	—	—	—	—	—	—	—	3	5	34	35	17	4	—	9	107	44
45	General San Martín	—	—	—	—	—	—	—	—	—	—	1	4	3	3	2	—	—	—	—	13	45
46	General Sarmiento	—	—	—	—	—	—	—	—	—	—	3	13	20	36	13	1	1	—	6	93	46
47	General Uriburu	—	—	—	—	—	—	—	—	—	—	—	2	5	7	5	1	2	—	—	22	47
48	General Viamonte	—	—	—	—	—	—	—	—	—	—	—	1	—	—	5	1	—	—	—	7	48
49	General Villegas	—	—	—	—	1	1	—	—	1	3	5	30	36	115	130	69	52	22	2	461	49
50	González Chaves	—	—	—	—	—	—	—	—	—	—	—	1	2	1	1	—	—	1	—	6	50
51	Guaminí	—	—	—	—	1	—	—	—	—	1	—	1	1	2	3	2	—	—	2	11	51
52	Juárez	—	—	—	—	1	—	—	—	—	1	1	2	1	6	5	4	2	1	1	23	52
53	Junín	—	—	—	—	—	—	—	—	—	—	—	2	—	7	11	—	1	—	1	22	53
54	La Plata	—	—	1	—	—	—	—	—	—	1	6	13	14	69	27	4	7	1	46	187	54
55	Laprida	—	—	—	—	—	—	1	—	—	1	—	1	—	5	3	—	—	—	—	9	55
56	Las Conchas	—	—	—	—	—	—	—	—	—	—	3	4	3	9	1	—	—	1	1	22	56
57	Las Flores	—	—	—	—	—	—	—	—	—	—	2	3	1	4	2	4	2	—	—	18	57
58	Leandro N. Alem	—	—	—	—	—	—	—	—	—	—	3	3	4	21	29	16	2	—	4	82	58
59	Lincoln	—	—	—	2	1	—	—	—	—	3	—	6	8	28	36	25	13	—	6	122	59
60	Lobería	—	—	—	—	—	—	—	2	—	2	—	3	1	3	4	5	5	—	—	21	60
61	Lobos	—	—	—	—	—	—	—	—	—	—	8	7	31	97	85	30	7	1	12	278	61
62	Lomas de Zamora	—	—	—	—	—	—	—	—	—	—	—	—	—	2	—	—	—	—	—	2	62
63	Luján	—	1	1	—	—	—	—	—	—	2	4	8	8	50	42	23	5	1	8	155	63
64	Magdalena	—	—	—	—	—	1	—	—	—	1	4	21	16	102	143	90	35	6	10	433	64
65	Maipú	—	—	—	—	—	—	—	—	—	—	—	1	—	—	1	—	—	—	—	2	65
66	Marcelino Ugarte	—	—	—	—	—	—	—	—	—	—	—	—	—	2	2	2	—	—	—	6	66
67	Marcos Paz	—	—	—	1	2	—	—	—	—	3	2	11	17	45	54	26	12	—	—	167	67
68	Mar Chiquita	—	—	—	—	—	—	—	—	—	—	—	2	2	5	1	1	—	—	—	11	68
69	Matanza	1	—	—	1	—	—	—	—	—	2	5	7	5	9	9	5	1	—	2	43	69
70	Mercedes	—	—	—	1	—	—	—	—	—	1	2	1	6	30	24	12	1	—	19	95	70
71	Merlo	—	—	—	—	—	—	—	—	—	—	—	7	12	37	17	1	—	—	1	75	71

UBICACION DE LAS EXPLOTACIONES CON RELACION A LAS ESTACIONES DE FERROCARRIL O PUERTOS

Provincia de Buenos Aires (Continuación)

N.° de orden	PARTIDOS Y DEPARTAMENTOS	CABAÑA — Distancia en kilómetros a la estación de F. C. o puerto más cercano										TAMBO — Distancia en kilómetros a la estación de F. C. o puerto más cercano										N.° de orden
		Hasta 1/2 Km.	Más de 1/2 y hasta 1	Más de 1 y hasta 2	Más de 2 y hasta 5	Más de 5 y hasta 10	Más de 10 y hasta 15	Más de 15 y hasta 25	Más de 25	No determinados	Totales	Hasta 1/2 Km.	Más de 1/2 y hasta 1	Más de 1 y hasta 2	Más de 2 y hasta 5	Más de 5 y hasta 10	Más de 10 y hasta 15	Más de 15 y hasta 25	Más de 25	No determinados	Totales	
		NUMERO DE EXPLOTACIONES										NUMERO DE EXPLOTACIONES										
72	Monte	—	—	—	—	—	1	—	—	—	1	2	5	11	31	21	6	15	8	2	101	72
73	Moreno	—	—	—	—	1	—	—	—	—	1	—	2	4	19	27	14	5	—	3	74	73
74	Navarro	—	—	—	—	—	—	—	—	—	—	2	6	12	55	110	62	33	—	6	286	74
75	Necochea	—	—	—	—	—	—	—	—	—	—	—	5	1	3	4	3	—	1	1	18	75
76	Nueve de Julio	—	—	—	—	1	1	—	—	—	2	1	1	7	16	23	5	2	—	3	58	76
77	Olavarría	—	—	—	—	—	—	—	—	—	—	2	4	4	16	23	10	6	1	3	69	77
78	Patagones	—	—	—	—	—	—	—	2	—	2	—	—	—	1	—	1	—	—	—	2	78
79	Pehuajó	—	—	—	—	—	—	—	—	—	—	1	3	12	47	27	16	2	—	—	108	79
80	Pellegrini	—	—	—	—	—	—	—	—	—	—	—	1	6	8	8	4	2	1	—	30	80
81	Pergamino	—	—	—	—	—	—	—	—	—	—	1	3	3	7	6	1	—	—	2	23	81
82	Pila	—	—	—	—	—	—	—	—	—	—	—	—	—	—	—	—	4	10	—	14	82
83	Pilar	—	—	—	1	—	—	—	—	—	1	3	24	23	66	28	5	—	—	4	153	83
84	Puán	—	—	—	—	—	—	—	—	—	—	—	2	3	1	—	1	—	1	3	11	84
85	Quilmes	—	—	—	—	—	—	—	—	—	—	3	6	8	9	—	—	—	—	1	27	85
86	Ramallo	—	—	—	—	—	—	—	—	—	—	—	—	—	—	1	1	—	—	—	2	86
87	Rauch	—	—	—	—	—	1	—	—	—	1	1	3	—	14	15	2	3	3	2	43	87
88	Rivadavia	1	—	—	1	—	—	—	—	—	2	1	2	11	43	28	6	1	—	2	95	88
89	Rojas	—	—	—	—	—	—	—	—	—	—	—	—	1	6	1	—	—	—	—	8	89
90	Roque Pérez	—	—	—	—	—	—	—	—	—	—	1	3	4	—	2	1	—	—	—	11	90
91	Saavedra	—	—	—	—	—	—	—	—	—	—	—	1	—	—	1	1	—	—	3	6	91
92	Saladillo	—	—	—	—	—	—	—	—	—	—	—	—	1	1	1	—	—	—	—	3	92
93	San Andrés de Giles	—	—	—	—	—	—	—	—	—	—	—	4	3	21	17	3	—	—	2	50	93
94	San Antonio de Areco	—	—	—	—	—	—	—	—	—	—	1	2	1	5	2	—	—	—	1	12	94
95	San Fernando	—	—	—	1	—	—	—	—	—	1	—	—	—	—	—	—	1	—	1	2	95
96	San Nicolás	—	—	—	—	—	—	—	—	—	—	1	1	1	4	2	—	—	—	—	9	96
97	San Pedro	—	—	—	—	—	—	—	—	—	—	—	—	—	5	1	1	—	—	—	7	97
98	San Vicente	—	—	—	—	1	—	—	—	—	1	2	5	14	43	63	40	18	1	10	205	98
99	Seis de Septiembre	—	1	1	1	2	—	—	—	—	5	—	1	3	8	3	—	—	—	—	15	99
100	Suipacha	—	—	—	—	—	—	—	—	—	—	1	7	5	34	48	22	4	—	8	129	100

101	Tandil	1	1	—	—	1	1	—	—	—	4	1	5	12	53	58	46	32	14	6	227	101
102	Tapalqué	—	—	—	—	—	1	—	—	—	1	—	1	—	2	3	1	—	—	—	7	102
103	Tornquist	—	—	—	—	—	1	1	—	—	2	1	2	2	—	3	—	—	—	—	8	103
104	Trenque Lauquen	—	—	—	—	—	—	—	—	—	—	1	7	8	43	38	12	19	5	—	133	104
105	Tres Arroyos	—	—	—	—	—	—	—	—	—	—	1	—	4	5	2	—	—	—	—	12	105
106	Vecino	—	—	—	—	—	—	—	—	—	—	—	3	5	3	4	1	—	—	—	16	106
107	Veinticinco de Mayo	—	—	—	—	—	—	—	—	—	2	1	1	—	6	8	1	—	—	—	17	107
108	Vicente López	—	—	1	—	—	—	—	—	—	1	—	—	—	—	—	—	—	—	—	—	108
109	Villarino	—	—	—	—	—	—	—	—	—	—	—	2	6	7	2	—	—	—	—	18	109

PROVINCIA DE CATAMARCA

1	**Totales**	—	—	—	—	—	—	—	—	—	—	2	3	—	5	5	12	8	3	10	48	1
2	Ambato	—	—	—	—	—	—	—	—	—	—	—	—	—	—	—	—	—	1	—	1	2
3	Andalgalá	—	—	—	—	—	—	—	—	—	—	—	—	—	—	—	—	—	—	1	1	3
4	Capayán	—	—	—	—	—	—	—	—	—	—	1	—	—	1	—	—	1	—	—	3	4
5	Capital	—	—	—	—	—	—	—	—	—	—	—	1	—	1	1	—	—	—	—	3	5
6	El Alto	—	—	—	—	—	—	—	—	—	—	—	—	—	—	1	2	2	1	—	6	6
7	Esquiú	—	—	—	—	—	—	—	—	—	—	—	—	—	—	1	8	5	—	4	18	7
8	La Paz	—	—	—	—	—	—	—	—	—	—	—	—	—	—	—	1	—	—	—	1	8
9	Paclín	—	—	—	—	—	—	—	—	—	—	—	—	—	—	—	1	—	—	2	3	9
10	Santa María	—	—	—	—	—	—	—	—	—	—	—	—	—	—	—	—	—	1	—	1	10
11	Santa Rosa	—	—	—	—	—	—	—	—	—	—	—	—	—	—	—	—	—	—	1	1	11
12	Tinogasta	—	—	—	—	—	—	—	—	—	—	—	1	—	1	—	—	—	—	—	2	12
13	Valle Viejo	—	—	—	—	—	—	—	—	—	—	1	1	—	2	2	—	—	—	2	8	13

PROVINCIA DE CORDOBA

1	**Totales**	1	—	—	5	1	2	3	1	4	17	30	103	142	348	338	182	175	59	26	1.403	1
2	Calamuchita	—	—	—	—	—	—	—	—	—	—	—	—	—	—	—	1	2	—	—	3	2
3	Capital	—	—	—	—	—	—	—	—	—	—	1	6	16	28	12	1	—	—	2	66	3
4	Colón	—	—	—	—	—	—	—	—	1	1	2	2	5	11	18	7	2	—	—	47	4
5	Cruz del Eje	—	—	—	—	—	—	—	—	—	—	—	—	—	2	1	2	—	3	1	9	5
6	General Roca	—	—	—	4	—	1	—	—	—	5	3	29	30	60	57	32	35	—	3	249	6
7	Ischilín	—	—	—	—	—	—	—	—	—	—	—	—	4	3	2	1	—	—	1	11	7
8	Juárez Celman	—	—	—	—	—	—	—	—	2	2	3	12	21	36	44	11	15	3	2	147	8
9	Marcos Juárez	—	—	—	—	—	—	—	—	—	—	1	3	3	17	9	1	2	7	1	44	9
10	Pocho	—	—	—	—	—	—	—	—	—	—	—	—	—	—	—	—	—	1	—	1	10
11	Punilla	—	—	—	—	—	—	—	—	—	—	4	1	4	8	5	2	1	—	—	25	11
12	Río Cuarto	—	—	—	1	1	—	—	1	—	3	2	11	16	47	68	35	31	8	—	218	12

UBICACION DE LAS EXPLOTACIONES CON RELACION A LAS ESTACIONES DE FERROCARRIL O PUERTOS

Provincia de Córdoba (Continuación)

N.° de orden	DEPARTAMENTOS	CABAÑA — Distancia en kilómetros a la estación de F. C. o puerto más cercano										TAMBO — Distancia en kilómetros a la estación de F. C. o puerto más cercano										N.° de orden
		Hasta 1/2 Km.	Más de 1/2 y hasta 1	Más de 1 y hasta 2	Más de 2 y hasta 5	Más de 5 y hasta 10	Más de 10 y hasta 15	Más de 15 y hasta 25	Más de 25	No determinados	Totales	Hasta 1/2 Km.	Más de 1/2 y hasta 1	Más de 1 y hasta 2	Más de 2 y hasta 5	Más de 5 y hasta 10	Más de 10 y hasta 15	Más de 15 y hasta 25	Más de 25	No determinados	Totales	
		NUMERO DE EXPLOTACIONES										NUMERO DE EXPLOTACIONES										
13	Río Primero	—	—	—	—	—	—	—	—	—	—	—	3	4	3	3	1	—	—	—	14	13
14	Río Seco	—	—	—	—	—	—	2	—	—	2	—	—	—	—	—	—	—	—	—	—	14
15	Río Segundo	—	—	—	—	—	—	—	—	—	—	2	3	6	5	4	4	1	—	—	25	15
16	San Alberto	—	—	—	—	—	—	—	—	—	—	—	—	—	1	—	—	—	4	—	5	16
17	San Javier	—	—	—	—	—	—	—	—	—	—	—	—	1	—	1	—	—	—	—	2	17
18	San Justo	1	—	—	—	—	—	1	—	—	2	5	16	16	44	50	31	13	1	3	179	18
19	Santa María	—	—	—	—	—	—	—	—	—	—	—	1	1	14	4	4	—	—	3	27	19
20	Tercero Abajo	—	—	—	—	—	—	—	—	1	1	2	1	4	26	22	4	2	—	1	62	20
21	Tercero Arriba	—	—	—	—	—	—	—	—	—	—	2	4	5	15	15	8	4	—	1	54	21
22	Totoral	—	—	—	—	—	—	—	—	—	—	—	2	—	1	—	2	3	2	2	12	22
23	Tulumba	—	—	—	—	—	—	—	—	—	—	—	—	—	—	—	—	—	1	3	4	23
24	Unión	—	—	—	—	—	1	—	—	—	1	3	9	6	27	23	35	64	29	3	199	24

PROVINCIA DE CORRIENTES

1	**Totales**	—	—	—	1	—	—	1	1	—	3	3	12	15	49	26	3	2	10	11	131	1
2	Bella Vista	—	—	—	—	—	—	—	—	—	—	—	—	—	—	—	—	—	2	—	2	2
3	Capital	—	—	—	—	—	—	—	—	—	—	2	1	4	12	15	2	1	1	—	38	3
4	Concepción	—	—	—	—	—	—	—	—	—	—	—	—	—	—	—	—	—	—	1	1	4
5	Curuzú Cuatiá	—	—	—	—	—	—	—	—	—	—	—	3	5	14	5	—	—	—	1	28	5
6	Empedrado	—	—	—	—	—	—	—	—	—	—	—	—	1	—	—	—	—	1	—	2	6
7	Esquina	—	—	—	—	—	—	—	—	—	—	—	—	—	—	—	—	—	3	2	5	7
8	General Paz	—	—	—	—	—	—	—	—	—	—	—	—	—	—	—	—	—	—	1	1	8
9	Goya	—	—	—	—	—	—	—	—	—	—	—	2	1	5	—	—	—	1	—	9	9
10	Lavalle	—	—	—	—	—	—	1	—	—	1	—	—	—	—	—	—	—	—	1	1	10
11	Mburucuyá	—	—	—	—	—	—	—	—	—	—	—	—	—	1	—	—	—	—	—	1	11
12	Mercedes	—	—	—	—	—	—	—	1	—	1	—	4	—	6	2	—	—	—	3	15	12

13	Monte Caseros	—	—	—	—	—	—	—	—	—	—	1	1	—	3	—	1	—	—	—	6	13
14	Paso de los Libres	—	—	—	—	—	—	—	—	—	—	—	1	2	4	3	—	1	—	1	12	14
15	San Cosme	—	—	—	1	—	—	—	—	—	1	—	—	—	—	—	—	—	—	—	—	15
16	San Luis del Palmar	—	—	—	—	—	—	—	—	—	—	—	—	—	—	1	—	—	—	—	1	16
17	San Martín	—	—	—	—	—	—	—	—	—	—	—	—	1	2	—	—	—	—	—	3	17
18	San Miguel	—	—	—	—	—	—	—	—	—	—	—	—	—	—	—	—	—	1	1	2	18
19	Santo Tomé	—	—	—	—	—	—	—	—	—	—	—	—	1	2	—	—	—	—	—	3	19
20	Sauce	—	—	—	—	—	—	—	—	—	—	—	—	—	—	—	—	—	1	—	1	20

PROVINCIA DE ENTRE RIOS

1	**Totales**	—	1	—	—	—	1	—	—	—	2	13	34	37	101	109	44	10	15	37	400	1
2	Colón	—	—	—	—	—	—	—	—	—	—	1	3	1	5	8	5	—	—	1	24	2
3	Concordia	—	1	—	—	—	—	—	—	—	1	1	4	12	32	26	6	—	—	7	88	3
4	Diamante	—	—	—	—	—	—	—	—	—	—	3	2	—	3	4	7	—	—	4	23	4
5	Federación	—	—	—	—	—	—	—	—	—	—	1	3	3	5	—	—	—	—	—	12	5
6	Gualeguay	—	—	—	—	—	—	—	—	—	—	1	3	5	4	5	1	—	—	—	19	6
7	Gualeguaychú	—	—	—	—	—	—	—	—	—	—	2	3	—	5	5	5	2	2	2	26	7
8	La Paz	—	—	—	—	—	—	—	—	—	—	—	2	2	5	7	1	1	7	4	29	8
9	Nogoyá	—	—	—	—	—	—	—	—	—	—	—	1	—	7	2	—	1	1	—	12	9
10	Paraná	—	—	—	—	—	—	—	—	—	—	2	9	9	20	27	12	5	4	14	102	10
11	Rosario Tala	—	—	—	—	—	—	—	—	—	—	1	1	3	3	—	—	—	—	—	8	11
12	San José de Feliciano	—	—	—	—	—	—	—	—	—	—	—	1	—	—	—	—	—	—	—	1	12
13	Uruguay	—	—	—	—	—	1	—	—	—	1	1	2	1	8	13	7	1	—	2	35	13
14	Victoria	—	—	—	—	—	—	—	—	—	—	—	—	1	2	1	—	—	1	—	5	14
15	Villaguay	—	—	—	—	—	—	—	—	—	—	—	—	—	2	11	—	—	—	3	16	15

PROVINCIA DE JUJUY

1	**Totales**	—	—	—	—	—	—	—	—	—	—	—	2	1	8	2	—	2	2	—	17	1
2	Capital	—	—	—	—	—	—	—	—	—	—	—	2	1	7	2	—	1	—	—	13	2
3	Gobernador Ovejero	—	—	—	—	—	—	—	—	—	—	—	—	—	—	—	—	1	2	—	3	3
4	Tumbaya	—	—	—	—	—	—	—	—	—	—	—	—	—	1	—	—	—	—	—	1	4

PROVINCIA DE LA RIOJA

1	**Totales**	—	—	—	—	—	—	—	—	—	—	—	3	4	3	3	1	1	—	4	19	1
2	Capital	—	—	—	—	—	—	—	—	—	—	—	3	3	—	—	—	1	—	—	7	2
3	Castro Barros	—	—	—	—	—	—	—	—	—	—	—	—	—	—	—	—	—	—	2	2	3

UBICACION DE LAS EXPLOTACIONES CON RELACION A LAS ESTACIONES DE FERROCARRIL O PUERTOS

Provincia de La Rioja (Continuación)

N.º de orden	DEPARTAMENTOS	CABAÑA										TAMBO										N.º de orden
		Distancia en kilómetros a la estación de F. C. o puerto más cercano									Totales	Distancia en kilómetros a la estación de F. C. o puerto más cercano									Totales	
		Hasta 1/2 Km.	Más de 1/2 y hasta 1	Más de 1 y hasta 2	Más de 2 y hasta 5	Más de 5 y hasta 10	Más de 10 y hasta 15	Más de 15 y hasta 25	Más de 25	No determinados		Hasta 1/2 Km.	Más de 1/2 y hasta 1	Más de 1 y hasta 2	Más de 2 y hasta 5	Más de 5 y hasta 10	Más de 10 y hasta 15	Más de 15 y hasta 25	Más de 25	No determinados		
		NUMERO DE EXPLOTACIONES										NUMERO DE EXPLOTACIONES										
4	Chilecito	—	—	—	—	—	—	—	—	—	—	—	—	1	1	—	—	—	—	—	2	4
5	Famatina	—	—	—	—	—	—	—	—	—	—	—	—	—	—	—	—	—	—	2	2	5
6	Ocampo	—	—	—	—	—	—	—	—	—	—	—	—	—	—	—	1	—	—	—	1	6
7	Roca	—	—	—	—	—	—	—	—	—	—	—	—	—	2	3	—	—	—	—	5	7

PROVINCIA DE MENDOZA

1	**Totales**	—	—	—	—	—	—	—	—	—	—	6	9	5	27	22	1	3	4	11	88	1
2	General Alvear	—	—	—	—	—	—	—	—	—	—	1	2	—	1	—	1	—	—	—	5	2
3	Godoy Cruz	—	—	—	—	—	—	—	—	—	—	—	1	—	—	—	—	—	—	—	1	3
4	Guaymallén	—	—	—	—	—	—	—	—	—	—	—	—	—	1	—	—	—	—	3	4	4
5	Junín	—	—	—	—	—	—	—	—	—	—	—	1	1	1	1	—	—	1	—	5	5
6	La Paz	—	—	—	—	—	—	—	—	—	—	—	—	—	2	1	—	—	—	—	3	6
7	Las Heras	—	—	—	—	—	—	—	—	—	—	1	—	—	2	—	—	1	1	—	5	7
8	Lavalle	—	—	—	—	—	—	—	—	—	—	1	—	—	5	6	—	—	—	—	12	8
9	Luján	—	—	—	—	—	—	—	—	—	—	3	5	1	2	2	—	—	—	—	13	9
10	Maipú	—	—	—	—	—	—	—	—	—	—	—	—	—	2	1	—	—	—	—	3	10
11	Rivadavia	—	—	—	—	—	—	—	—	—	—	—	—	—	—	—	—	—	—	5	5	11
12	San Carlos	—	—	—	—	—	—	—	—	—	—	—	—	—	—	—	—	—	—	1	1	12
13	San Martín	—	—	—	—	—	—	—	—	—	—	—	—	—	1	—	—	—	—	1	2	13
14	San Rafael	—	—	—	—	—	—	—	—	—	—	—	—	2	10	11	—	—	—	—	23	14
15	Tunuyán	—	—	—	—	—	—	—	—	—	—	—	—	1	—	—	—	1	—	1	3	15
16	Tupungato	—	—	—	—	—	—	—	—	—	—	—	—	—	—	—	—	1	2	—	3	16

PROVINCIA DE SALTA

1	**Totales**	—	—	—	—	—	—	—	—	—	—	2	1	2	3	5	—	2	3	7	25	1
2	Caldera	—	—	—	—	—	—	—	—	—	—	—	—	—	—	1	—	1	—	—	2	2
3	Campo Santo	—	—	—	—	—	—	—	—	—	—	1	1	—	2	2	—	—	—	1	7	3
4	Candelaria	—	—	—	—	—	—	—	—	—	—	—	—	—	—	—	—	—	—	2	2	4
5	Capital	—	—	—	—	—	—	—	—	—	—	—	—	—	1	—	—	—	—	—	1	5
6	Cerrillos	—	—	—	—	—	—	—	—	—	—	—	—	—	—	—	—	1	—	—	1	6
7	Metán	—	—	—	—	—	—	—	—	—	—	1	—	1	—	1	—	—	—	—	3	7
8	Orán	—	—	—	—	—	—	—	—	—	—	—	—	1	—	—	—	—	—	4	5	8
9	Rivadavia	—	—	—	—	—	—	—	—	—	—	—	—	—	—	—	—	—	3	—	3	9
10	Rosario de la Frontera	—	—	—	—	—	—	—	—	—	—	—	—	—	—	1	—	—	—	—	1	10

PROVINCIA DE SAN JUAN

1	**Totales**	—	—	—	—	—	—	—	—	—	—	—	1	2	4	1	—	—	—	—	8	1
2	Albardón	—	—	—	—	—	—	—	—	—	—	—	—	—	2	—	—	—	—	—	2	2
3	Desamparados	—	—	—	—	—	—	—	—	—	—	—	—	1	—	—	—	—	—	—	1	3
4	Jachal	—	—	—	—	—	—	—	—	—	—	—	—	1	—	—	—	—	—	—	1	4
5	Pocito	—	—	—	—	—	—	—	—	—	—	—	1	—	2	—	—	—	—	—	3	5
6	Ullún	—	—	—	—	—	—	—	—	—	—	—	—	—	—	1	—	—	—	—	1	6

PROVINCIA DE SAN LUIS

1	**Totales**	—	—	—	—	—	—	1	—	1	2	—	5	6	24	20	5	1	6	3	70	1
2	Ayacucho	—	—	—	—	—	—	—	—	—	—	—	—	—	—	—	—	—	3	—	3	2
3	Belgrano	—	—	—	—	—	—	—	—	—	—	—	—	—	—	—	—	—	1	1	2	3
4	Capital	—	—	—	—	—	—	—	—	—	—	—	1	—	7	9	4	1	—	—	22	4
5	Chacabuco	—	—	—	—	—	—	1	—	—	1	—	1	—	—	1	—	—	—	—	2	5
6	Junín	—	—	—	—	—	—	—	—	—	—	—	1	—	—	1	1	—	1	—	4	6
7	Pedernera	—	—	—	—	—	—	—	—	—	—	—	2	6	17	9	—	—	—	1	35	7
8	Pringles	—	—	—	—	—	—	—	—	1	1	—	—	—	—	—	—	—	—	1	1	8
9	San Martín	—	—	—	—	—	—	—	—	—	—	—	—	—	—	—	—	—	1	—	1	9

UBICACION DE LAS EXPLOTACIONES CON RELACION A LAS ESTACIONES DE FERROCARRIL O PUERTOS

PROVINCIA DE SANTA FE

N.º de orden	DEPARTAMENTOS	CABAÑA — Distancia en kilómetros a la estación de F. C. o puerto más cercano										TAMBO — Distancia en kilómetros a la estación de F. C. o puerto más cercano										N.º de orden
		Hasta 1/2 Km.	Más de 1/2 y hasta 1	Más de 1 y hasta 2	Más de 2 y hasta 5	Más de 5 y hasta 10	Más de 10 y hasta 15	Más de 15 y hasta 25	Más de 25	No determinados	Totales	Hasta 1/2 Km.	Más de 1/2 y hasta 1	Más de 1 y hasta 2	Más de 2 y hasta 5	Más de 5 y hasta 10	Más de 10 y hasta 15	Más de 15 y hasta 25	Más de 25	No determinados	Totales	
		NUMERO DE EXPLOTACIONES										NUMERO DE EXPLOTACIONES										
1	**Totales**	—	1	—	2	3	1	1	—	—	8	37	122	124	431	471	284	222	12	74	1.777	1
2	Belgrano	—	—	—	—	—	—	—	—	—	—	—	3	1	3	2	—	1	—	—	10	2
3	Capital	—	—	—	—	—	—	—	—	—	—	1	6	—	13	5	3	—	2	1	31	3
4	Caseros	—	—	—	—	—	—	—	—	—	—	1	3	1	—	2	2	—	—	1	10	4
5	Castellanos	—	1	—	—	—	1	—	—	—	2	8	16	20	87	116	50	12	—	11	320	5
6	Constitución	—	—	—	—	—	—	—	—	—	—	—	5	—	8	2	2	—	2	1	20	6
7	Garay	—	—	—	—	—	—	—	—	—	—	—	—	—	2	—	—	—	—	—	2	7
8	General López	—	—	—	2	—	—	1	—	—	3	2	7	10	31	23	7	1	1	4	86	8
9	General Obligado	—	—	—	—	—	—	—	—	—	—	—	4	—	5	—	—	—	—	—	9	9
10	Iriondo	—	—	—	—	—	—	—	—	—	—	1	4	3	8	6	5	3	1	—	31	10
11	Las Colonias	—	—	—	—	—	—	—	—	—	—	9	28	31	125	240	156	128	5	40	762	11
12	Nueve de Julio	—	—	—	—	—	—	—	—	—	—	—	3	6	4	2	3	—	—	—	18	12
13	Rosario	—	—	—	—	—	—	—	—	—	—	3	13	18	23	6	3	—	1	11	78	13
14	San Cristóbal	—	—	—	—	—	—	—	—	—	—	3	12	15	73	24	48	71	—	3	249	14
15	San Javier	—	—	—	—	—	—	—	—	—	—	—	—	—	—	—	—	2	—	1	3	15
16	San Jerónimo	—	—	—	—	—	—	—	—	—	—	—	1	5	2	2	1	4	—	—	15	16
17	San Justo	—	—	—	—	—	—	—	—	—	—	—	2	—	2	1	2	—	—	—	7	17
18	San Lorenzo	—	—	—	—	2	—	—	—	—	2	3	9	8	35	27	1	—	—	—	83	18
19	San Martín	—	—	—	—	1	—	—	—	—	1	6	6	6	10	13	1	—	—	1	43	19

PROVINCIA DE SANTIAGO DEL ESTERO

1	**Totales**	—	—	—	—	—	—	—	—	—	—	1	2	3	10	7	3	1	7	26	60	1
2	Atamisqui	—	—	—	—	—	—	—	—	—	—	—	—	—	—	—	—	—	—	2	2	2
3	Capital	—	—	—	—	—	—	—	—	—	—	—	1	2	7	6	1	—	—	2	19	3
4	Choya	—	—	—	—	—	—	—	—	—	—	—	—	1	—	1	—	—	1	—	3	4

5	La Banda	—	—	—	—	—	—	—	—	—	—	—	1	—	1	—	—	—	—	—	2	5
6	Loreto	—	—	—	—	—	—	—	—	—	—	—	—	—	1	—	—	—	—	—	1	6
7	Matará	—	—	—	—	—	—	—	—	—	—	—	—	—	—	—	—	—	2	20	22	7
8	Ojo de Agua	—	—	—	—	—	—	—	—	—	—	—	—	—	—	—	—	—	2	—	2	8
9	Rivadavia	—	—	—	—	—	—	—	—	—	—	—	—	—	—	2	1	2	—	5	9
10	Robles	—	—	—	—	—	—	—	—	—	—	1	—	—	1	—	—	—	—	—	2	10
11	Veintiocho de Marzo	—	—	—	—	—	—	—	—	—	—	—	—	—	—	—	—	—	—	2	2	11

PROVINCIA DE TUCUMAN

1	**Totales**	—	—	—	—	—	—	—	—	—	—	10	22	26	48	9	2	—	1	11	129	1
2	Burruyacú	—	—	—	—	—	—	—	—	—	—	1	—	—	—	—	—	—	—	—	1	2
3	Capital	—	—	—	—	—	—	—	—	—	—	7	18	21	46	8	1	—	1	10	112	3
4	Cruz Alta	—	—	—	—	—	—	—	—	—	—	1	1	1	1	—	—	—	—	—	4	4
5	Chicligasta	—	—	—	—	—	—	—	—	—	—	—	3	1	1	—	—	—	—	—	5	5
6	Graneros	—	—	—	—	—	—	—	—	—	—	—	—	—	—	1	1	—	—	—	2	6
7	Taff	—	—	—	—	—	—	—	—	—	—	—	—	3	—	—	—	—	—	1	4	7
8	Trancas	—	—	—	—	—	—	—	—	—	—	1	—	—	—	—	—	—	—	—	1	8

TERRITORIO DEL CHACO

1	**Totales**	—	—	—	—	—	—	—	—	—	—	2	4	3	17	9	1	—	2	23	61	1
2	Bermejo	—	—	—	—	—	—	—	—	—	—	—	—	—	—	—	—	—	—	20	20	2
3	Campo del Cielo	—	—	—	—	—	—	—	—	—	—	1	—	—	2	—	—	—	—	1	4	3
4	Napalpi	—	—	—	—	—	—	—	—	—	—	—	—	1	3	—	1	—	—	—	5	4
5	Resistencia	—	—	—	—	—	—	—	—	—	—	1	4	2	12	9	—	—	1	2	31	5
6	Tobas	—	—	—	—	—	—	—	—	—	—	—	—	—	—	—	—	—	1	—	1	6

TERRITORIO DEL CHUBUT

1	**Totales**	—	—	—	1	—	—	—	1	—	2	—	9	4	13	10	1	1	2	2	42	1
2	Cushamen	—	—	—	—	—	—	—	—	—	—	—	—	—	—	—	—	—	—	1	1	2
3	Escalante	—	—	—	—	—	—	—	—	—	—	—	8	3	7	1	1	—	—	1	21	3
4	Futaleufú	—	—	—	—	—	—	—	1	—	1	—	—	—	—	—	—	—	1	—	1	4
5	Gaimán	—	—	—	1	—	—	—	—	—	1	—	1	1	3	2	—	1	—	—	8	5
6	Rawson	—	—	—	—	—	—	—	—	—	—	—	—	—	3	7	—	—	—	—	10	6
7	Río Senguer	—	—	—	—	—	—	—	—	—	—	—	—	—	—	—	—	—	1	—	1	7

UBICACION DE LAS EXPLOTACIONES CON RELACION A LAS ESTACIONES DE FERROCARRIL O PUERTOS

TERRITORIO DE FORMOSA

N.° de orden	DEPARTAMENTOS	CABAÑA										TAMBO										N.° de orden
		Distancia en kilómetros a la estación de F. C. o puerto más cercano										Distancia en kilómetros a la estación de F. C. o puerto más cercano										
		Hasta 1/2 Km.	Más de 1/2 y hasta 1	Más de 1 y hasta 2	Más de 2 y hasta 5	Más de 5 y hasta 10	Más de 10 y hasta 15	Más de 15 y hasta 25	Más de 25	No determinados	Totales	Hasta 1/2 Km.	Más de 1/2 y hasta 1	Más de 1 y hasta 2	Más de 2 y hasta 5	Más de 5 y hasta 10	Más de 10 y hasta 15	Más de 15 y hasta 25	Más de 25	No determinados	Totales	
		NUMERO DE EXPLOTACIONES										NUMERO DE EXPLOTACIONES										
1	**Totales**	—	—	—	—	—	—	—	—	—	—	—	1	1	1	—	—	—	2	4	9	1
2	Matacos	—	—	—	—	—	—	—	—	—	—	—	1	1	—	—	—	—	—	—	2	2
3	Patiño	—	—	—	—	—	—	—	—	—	—	—	—	—	1	—	—	—	—	—	1	3
4	Pilagas	—	—	—	—	—	—	—	—	—	—	—	—	—	—	—	—	—	1	1	2	4
5	Pilcomayo	—	—	—	—	—	—	—	—	—	—	—	—	—	—	—	—	—	—	3	3	5
6	Ramón Lista	—	—	—	—	—	—	—	—	—	—	—	—	—	—	—	—	—	1	—	1	6

TERRITORIO DE LA PAMPA

1	**Totales**	—	—	1	—	—	1	—	—	—	2	12	31	49	137	111	51	27	1	10	429	1
2	Atreucó	—	—	—	—	—	1	—	—	—	1	1	2	2	10	6	2	1	—	—	24	2
3	Capital	—	—	—	—	—	—	—	—	—	—	—	1	—	11	9	1	—	—	—	22	3
4	Catriló	—	—	—	—	—	—	—	—	—	—	1	2	4	5	4	1	—	—	1	18	4
5	Conhello	—	—	—	—	—	—	—	—	—	—	—	2	2	3	—	—	2	—	—	9	5
6	Chalileo	—	—	—	—	—	—	—	—	—	—	—	—	—	—	—	—	—	—	1	1	6
7	Chapaleufú	—	—	—	—	—	—	—	—	—	—	3	10	8	31	53	31	11	—	1	148	7
8	Guatraché	—	—	—	—	—	—	—	—	—	—	1	—	1	—	—	—	—	—	—	2	8
9	Hucal	—	—	—	—	—	—	—	—	—	—	1	—	—	—	—	—	—	—	1	2	9
10	Loventuel	—	—	—	—	—	—	—	—	—	—	—	2	5	—	—	—	—	—	5	12	10
11	Maracó	—	—	—	—	—	—	—	—	—	—	—	2	4	32	14	4	2	1	1	60	11
12	Quemú Quemú	—	—	—	—	—	—	—	—	—	—	2	4	4	23	13	10	6	—	—	62	12
13	Rancul	—	—	—	—	—	—	—	—	—	—	—	—	2	3	1	—	1	—	—	7	13
14	Realicó	—	—	1	—	—	—	—	—	—	1	2	5	15	13	5	1	—	—	—	41	14
15	Toay	—	—	—	—	—	—	—	—	—	—	1	—	1	3	2	—	1	—	—	8	15

16	Trenel	—	—	—	—	—	—	—	—	—	—	—	—	1	2	2	1	—	—	—	6	16
17	Utracán	—	—	—	—	—	—	—	—	—	—	—	1	—	1	2	—	3	—	—	7	17

TERRITORIO DE MISIONES

1	**Totales**	—	—	—	—	—	—	—	—	—	—	1	1	4	16	12	3	—	5	6	48	1
2	Apóstoles	—	—	—	—	—	—	—	—	—	—	—	—	—	1	1	—	—	1	3	6	2
3	Candelaria	—	—	—	—	—	—	—	—	—	—	—	—	—	—	—	—	—	1	—	1	3
4	Concepción	—	—	—	—	—	—	—	—	—	—	—	—	—	—	—	—	—	2	—	2	4
5	Posadas	—	—	—	—	—	—	—	—	—	—	1	1	4	15	11	3	—	—	2	37	5
6	San Javier	—	—	—	—	—	—	—	—	—	—	—	—	—	—	—	—	—	1	1	2	6

TERRITORIO DE NEUQUEN

1	**Totales**	—	—	—	—	—	—	—	8	—	8	—	—	4	5	3	—	—	2	1	15	1
2	Confluencia	—	—	—	—	—	—	—	—	—	—	—	—	2	5	3	—	—	—	—	10	2
3	Huiliches	—	—	—	—	—	—	—	5	—	5	—	—	—	—	—	—	—	—	—	—	3
4	Lacar	—	—	—	—	—	—	—	3	—	3	—	—	—	—	—	—	—	1	—	1	4
5	Los Lagos	—	—	—	—	—	—	—	—	—	—	—	—	—	—	—	—	—	1	1	2	5
6	Zapala	—	—	—	—	—	—	—	—	—	—	—	—	2	—	—	—	—	—	—	2	6

TERRITORIO DE RIO NEGRO

1	**Totales**	—	—	—	—	—	—	1	1	—	2	—	3	5	11	10	4	1	7	3	44	1
2	Adolfo Alsina	—	—	—	—	—	—	1	—	—	1	—	—	—	1	3	—	—	2	—	6	2
3	Avellaneda	—	—	—	—	—	—	—	1	—	1	—	—	—	—	—	—	—	1	—	1	3
4	Bariloche	—	—	—	—	—	—	—	—	—	—	—	—	—	1	3	1	1	4	2	12	4
5	General Conesa	—	—	—	—	—	—	—	—	—	—	—	—	—	—	—	—	—	—	1	1	5
6	General Roca	—	—	—	—	—	—	—	—	—	—	—	2	3	6	2	—	—	—	—	13	6
7	Pichi Mahuida	—	—	—	—	—	—	—	—	—	—	—	—	—	1	1	1	—	—	—	3	7
8	San Antonio	—	—	—	—	—	—	—	—	—	—	—	—	1	1	1	2	—	—	—	5	8
9	Veinticinco de Mayo	—	—	—	—	—	—	—	—	—	—	—	1	1	1	—	—	—	—	—	3	9

UBICACION DE LAS EXPLOTACIONES CON RELACION A LAS ESTACIONES DE FERROCARRIL O PUERTOS

TERRITORIO DE SANTA CRUZ

N.º de orden	DEPARTAMENTOS	CABAÑA										TAMBO										N.º de orden
		Distancia en kilómetros a la estación de F. C. o puerto más cercano										Distancia en kilómetros a la estación de F. C. o puerto más cercano										
		Hasta 1/2 Km.	Más de 1/2 y hasta 1	Más de 1 y hasta 2	Más de 2 y hasta 5	Más de 5 y hasta 10	Más de 10 y hasta 15	Más de 15 y hasta 25	Más de 25	No determinados	Totales	Hasta 1/2 Km.	Más de 1/2 y hasta 1	Más de 1 y hasta 2	Más de 2 y hasta 5	Más de 5 y hasta 10	Más de 10 y hasta 15	Más de 15 y hasta 25	Más de 25	No determinados	Totales	
		NUMERO DE EXPLOTACIONES										NUMERO DE EXPLOTACIONES										
1	**Totales**	—	—	—	—	—	—	—	—	—	—	2	1	—	—	—	—	—	—	3	6	1
2	Deseado	—	—	—	—	—	—	—	—	—	—	1	1	—	—	—	—	—	—	—	2	2
3	Guer Aike	—	—	—	—	—	—	—	—	—	—	1	—	—	—	—	—	—	—	3	4	3

TERRITORIO DE TIERRA DEL FUEGO

1	**Totales**	—	—	—	—	—	—	—	—	—	—	—	—	2	2	—	1	—	—	—	5	1
2	San Sebastián	—	—	—	—	—	—	—	—	—	—	—	—	1	1	—	—	—	—	—	2	2
3	Ushuaia	—	—	—	—	—	—	—	—	—	—	—	—	1	1	—	1	—	—	—	3	3

N.° de orden	PARTIDOS	GRANJA — Distancia en kilómetros a la estación de F. C. o puerto más cercano									Totales	CRIADERO DE ANIMALES MENORES — Distancia en kilómetros a la estación de F. C. o puerto más cercano									Totales	N.° de orden
		Hasta 1/2 Km.	Más de 1/2 y hasta 1	Más de 1 y hasta 2	Más de 2 y hasta 5	Más de 5 y hasta 10	Más de 10 y hasta 15	Más de 15 y hasta 25	Más de 25	No determinados		Hasta 1/2 Km.	Más de 1/2 y hasta 1	Más de 1 y hasta 2	Más de 2 y hasta 5	Más de 5 y hasta 10	Más de 10 y hasta 15	Más de 15 y hasta 25	Más de 25	No determinados		
		NUMERO DE EXPLOTACIONES										NUMERO DE EXPLOTACIONES										
1	Totales	12	24	31	56	45	17	13	5	15	218	3	10	21	31	13	6	4	2	92	182	1
2	Alberti	—	—	—	—	—	1	—	—	—	1	—	—	—	—	—	—	—	—	—	—	2
3	Almirante Brown	1	—	2	2	—	—	—	—	—	5	—	—	—	—	—	—	—	—	—	—	3
4	Avellaneda	—	—	—	—	—	—	—	—	1	1	—	—	1	—	—	—	—	—	—	1	4
5	Ayacucho	—	—	—	—	1	—	—	—	—	1	—	—	—	—	—	—	—	—	—	—	5
6	Balcarce	—	—	—	—	—	—	—	—	1	1	—	—	—	—	—	—	1	—	—	1	6
7	Baradero	—	2	—	2	1	1	—	1	—	7	—	—	—	—	—	—	—	—	—	—	7
8	Bartolomé Mitre	—	—	—	1	1	—	—	—	—	2	—	—	—	—	—	—	—	—	—	—	8
9	Bolívar	—	—	2	—	—	—	—	—	—	2	—	—	—	—	—	—	—	—	—	—	9
10	Bragado	—	—	—	—	1	—	—	—	—	1	—	—	—	—	—	—	—	—	—	—	10
11	Brandsen	—	—	—	—	—	—	—	—	—	—	—	—	—	1	—	—	—	—	—	1	11
12	Cañuelas	—	1	2	—	—	3	—	—	1	7	—	—	—	1	—	—	1	—	—	2	12
13	Carlos Casares	—	—	—	—	—	1	—	—	—	1	—	—	—	—	—	—	—	—	—	—	13
14	Carlos Tejedor	—	—	—	—	1	—	—	—	—	1	—	—	—	—	—	—	—	—	—	—	14
15	Caseros	—	—	—	—	—	—	—	—	—	—	1	—	—	1	—	—	—	—	—	2	15
16	Castelli	—	1	—	—	—	—	—	1	—	2	—	—	—	—	—	—	—	—	—	—	16
17	Colón	—	—	—	1	—	—	—	—	—	1	—	—	—	—	—	—	—	—	1	1	17
18	Coronel Suárez	—	—	—	—	2	—	—	—	—	2	—	—	—	—	—	—	—	—	—	—	18
19	Chacabuco	—	—	—	—	—	—	—	1	—	1	—	—	—	—	—	—	—	—	—	—	19
20	Chascomús	—	—	—	2	1	—	—	—	1	4	—	—	—	—	—	1	—	—	—	1	20
21	Chivilcoy	—	—	—	—	—	—	—	—	—	—	—	—	—	—	—	1	—	—	—	1	21
22	Dolores	—	—	—	1	—	—	—	—	1	2	—	—	—	—	—	—	—	—	—	—	22
23	Esteban Echeverría	—	—	—	5	2	—	—	—	—	7	—	—	—	—	—	—	—	—	—	—	23
24	Exaltación de la Cruz	—	1	1	—	1	—	—	—	1	4	—	—	—	—	—	—	—	—	—	—	24
25	Florencio Varela	—	—	—	2	—	—	—	—	1	3	—	—	—	1	1	—	—	—	—	2	25
26	General Belgrano	—	1	—	5	1	—	—	—	—	7	—	—	—	1	—	—	—	—	—	1	26
27	General Las Heras	—	—	—	1	1	1	1	—	—	4	—	—	—	—	—	—	—	—	—	—	27
28	General Paz	—	—	—	—	1	1	—	—	—	2	—	—	—	—	1	—	—	—	—	1	28
29	General Rodríguez	—	—	1	—	—	—	—	—	1	2	—	—	—	—	—	—	—	—	—	—	29
30	General San Martín	—	—	1	1	—	—	—	—	—	2	—	1	1	—	—	—	—	—	—	2	30

UBICACION DE LAS EXPLOTACIONES CON RELACION A LAS ESTACIONES DE FERROCARRIL O PUERTOS

Provincia de Buenos Aires (Continuación)

N.º de orden	PARTIDOS Y DEPARTAMENTOS	GRANJA — Distancia en kilómetros a la estación de F. C. o puerto más cercano										CRIADERO DE ANIMALES MENORES — Distancia en kilómetros a la estación de F. C. o puerto más cercano										N.º de orden
		Hasta 1/2 Km.	Más de 1/2 y hasta 1	Más de 1 y hasta 2	Más de 2 y hasta 5	Más de 5 y hasta 10	Más de 10 y hasta 15	Más de 15 y hasta 25	Más de 25	No determinados	Totales	Hasta 1/2 Km.	Más de 1/2 y hasta 1	Más de 1 y hasta 2	Más de 2 y hasta 5	Más de 5 y hasta 10	Más de 10 y hasta 15	Más de 15 y hasta 25	Más de 25	No determinados	Totales	
		NUMERO DE EXPLOTACIONES										NUMERO DE EXPLOTACIONES										
31	General Sarmiento	—	1	1	—	1	—	—	—	—	3	—	—	1	3	—	—	—	—	—	4	31
32	General Viamonte	—	—	—	—	—	—	—	—	—	—	—	1	—	—	—	—	—	—	—	1	32
33	General Villegas	—	—	—	—	1	—	—	—	—	1	—	—	—	—	—	—	—	—	—	—	33
34	Juárez	—	—	—	—	1	—	—	—	—	1	—	—	—	—	—	—	—	—	—	—	34
35	Junín	—	—	—	3	—	—	—	—	—	3	—	—	—	—	—	—	—	—	—	—	35
36	La Plata	—	—	1	—	—	—	—	—	1	2	1	—	1	—	—	—	—	—	—	2	36
37	Laprida	—	—	—	—	—	1	—	—	—	1	—	—	—	—	—	—	—	—	—	—	37
38	Las Conchas	—	—	—	—	—	—	—	—	—	—	—	1	2	1	—	—	—	—	—	4	38
39	Las Flores	—	—	—	—	—	—	1	—	—	1	—	—	1	—	—	—	—	—	—	1	39
40	Leandro N. Alem	1	2	—	2	1	—	—	—	—	6	—	—	—	—	—	—	—	—	—	—	40
41	Lincoln	—	1	—	—	1	—	—	—	—	2	—	3	2	7	2	1	—	—	2	17	41
42	Lobería	—	—	1	—	—	2	—	—	—	3	—	—	—	—	—	—	—	—	—	—	42
43	Lobos	—	1	—	1	1	—	1	—	—	4	—	1	—	—	2	—	—	—	3	6	43
44	Lomas de Zamora	—	—	1	—	—	—	—	—	—	1	—	—	—	—	—	—	—	—	—	—	44
45	Luján	—	—	2	1	—	—	—	—	—	3	—	—	1	—	—	—	—	—	—	1	45
46	Magdalena	—	—	2	—	3	2	—	—	—	7	—	—	2	2	1	—	—	—	1	6	46
47	Marcelino Ugarte	—	—	—	—	—	—	—	—	—	—	—	—	—	1	—	—	—	—	—	1	47
48	Marcos Paz	—	—	1	2	4	—	1	—	—	8	—	—	—	—	—	—	—	—	—	—	48
49	Mar Chiquita	—	—	—	—	1	—	—	—	—	1	—	—	—	—	—	—	—	—	1	1	49
50	Matanza	—	1	1	1	—	—	—	—	1	4	—	—	3	—	—	—	—	—	1	4	50
51	Mercedes	—	1	—	—	—	—	—	—	—	1	1	—	—	1	—	—	—	—	—	2	51
52	Merlo	3	4	2	5	2	—	—	—	1	17	—	—	—	—	—	—	—	—	—	—	52
53	Monte	1	1	1	—	—	—	—	—	—	3	—	—	—	1	—	1	—	1	—	3	53
54	Moreno	—	—	—	2	2	—	—	—	—	4	—	—	—	—	2	—	—	—	—	2	54
55	Navarro	—	—	—	—	—	—	—	—	—	—	—	—	—	1	2	—	—	—	—	3	55
56	Nueve de Julio	—	—	1	1	1	—	—	—	—	3	—	1	—	2	—	—	—	—	—	3	56
57	Olavarría	—	1	—	2	1	—	1	—	—	5	—	—	—	—	—	—	1	—	—	1	57
58	Patagones	—	—	—	—	1	—	—	—	—	1	—	—	—	—	—	—	—	—	—	—	58
59	Pehuajó	—	—	—	—	1	—	1	—	—	2	—	—	—	—	—	—	—	—	—	—	59
60	Pellegrini	—	—	—	—	1	1	1	—	1	4	—	—	—	—	—	—	—	—	—	—	60

61	Pergamino	—	—	—	—	—	—	—	—	—	—	—	1	—	1	—	—	—	—	—	2	61
62	Pila	—	—	—	—	—	—	—	1	—	1	—	—	—	—	—	—	—	—	—	—	62
63	Pilar	1	3	3	5	1	—	—	—	1	14	—	—	—	1	—	—	—	—	1	2	63
64	Quilmes	1	—	1	1	1	—	—	—	—	4	—	1	1	3	—	—	—	—	—	5	64
65	Ramallo	1	—	—	—	1	—	1	—	—	3	—	—	—	—	—	—	—	—	—	—	65
66	Rivadavia	—	—	—	1	—	—	—	—	—	1	—	—	—	—	—	—	—	—	—	—	66
67	Rojas	—	—	—	1	—	—	—	—	—	1	—	—	—	—	—	—	—	—	—	—	67
68	Roque Pérez	—	—	1	—	—	—	—	—	—	1	—	—	—	—	—	1	—	—	—	1	68
69	Saladillo	—	—	—	—	—	1	—	—	—	1	—	—	—	—	—	—	—	1	1	2	69
70	San Andrés de Giles	1	—	—	1	—	—	—	—	—	2	—	—	—	—	2	1	—	—	—	3	70
71	San Antonio de Areco	—	—	—	1	—	—	—	—	—	1	—	—	—	—	—	—	—	—	—	—	71
72	San Fernando	—	—	—	—	—	—	—	1	—	1	—	—	—	—	—	—	—	1	1	1	72
73	San Isidro	—	—	1	—	—	—	—	—	—	1	—	—	—	—	—	—	—	—	—	—	73
74	San Pedro	—	—	—	—	—	—	—	—	—	—	—	—	—	—	—	—	—	1	1	1	74
75	San Vicente	—	2	1	—	—	1	2	—	2	8	—	—	4	1	—	—	—	78	83	75
76	Seis de Septiembre	—	—	—	—	1	—	—	—	—	1	—	—	1	1	—	—	—	—	1	3	76
77	Suipacha	—	—	—	1	1	—	—	—	—	2	—	—	—	—	—	—	—	—	—	—	77
78	Tandil	—	—	—	1	2	—	1	—	—	4	—	—	—	—	—	—	1	—	—	1	78
79	Tapalqué	—	—	—	—	—	1	1	—	—	2	—	—	—	—	—	—	—	—	—	—	79
80	Tornquist	—	—	—	—	—	—	1	—	—	1	—	—	—	—	—	—	—	—	—	—	80
81	Trenque Lauquen	—	—	1	—	—	—	—	—	—	1	—	—	—	—	—	—	—	—	—	—	81
82	Veinticinco de Mayo	1	—	—	1	1	—	—	—	—	3	—	—	—	—	—	—	—	—	—	—	82
83	Villarino	1	—	—	—	—	—	—	—	—	1	—	—	—	—	—	—	—	—	—	—	83

PROVINCIA DE CATAMARCA

1	**Totales**	—	—	—	—	1	1	—	2	—	4	—	—	—	—	—	—	—	—	—	—	1
2	Ancasti	—	—	—	—	—	—	—	2	—	2	—	—	—	—	—	—	—	—	—	—	2
3	El Alto	—	—	—	—	1	—	—	—	—	1	—	—	—	—	—	—	—	—	—	—	3
4	Esquiú	—	—	—	—	—	1	—	—	—	1	—	—	—	—	—	—	—	—	—	—	4

PROVINCIA DE CORDOBA

1	**Totales**	5	6	7	18	27	10	7	1	7	88	1	15	19	9	68	180	45	1	22	360	1
2	Calamuchita	—	—	—	—	—	1	—	—	—	1	—	—	—	—	—	—	—	—	—	—	2
3	Capital	1	—	—	1	2	—	—	—	1	5	—	1	—	1	1	—	—	—	—	3	3
4	Colón	—	1	—	3	11	—	—	—	—	15	—	—	—	1	1	—	—	—	—	2	4
5	Cruz del Eje	—	—	1	—	2	1	—	—	1	5	—	—	—	—	—	—	—	—	—	—	5
6	General Roca	1	2	—	2	—	2	1	—	—	8	—	—	—	1	—	—	—	—	—	1	6

UBICACION DE LAS EXPLOTACIONES CON RELACION A LAS ESTACIONES DE FERROCARRIL O PUERTOS

Provincia de Córdoba (Continuación)

N.° de orden	DEPARTAMENTOS	GRANJA — Distancia en kilómetros a la estación de F. C. o puerto más cercano										CRIADERO DE ANIMALES MENORES — Distancia en kilómetros a la estación de F. C. o puerto más cercano										N.° de orden
		Hasta 1/2 Km.	Más de 1/2 y hasta 1	Más de 1 y hasta 2	Más de 2 y hasta 5	Más de 5 y hasta 10	Más de 10 y hasta 15	Más de 15 y hasta 25	Más de 25	No determinados	Totales	Hasta 1/2 Km.	Más de 1/2 y hasta 1	Más de 1 y hasta 2	Más de 2 y hasta 5	Más de 5 y hasta 10	Más de 10 y hasta 15	Más de 15 y hasta 25	Más de 25	No determinados	Totales	
		NUMERO DE EXPLOTACIONES										NUMERO DE EXPLOTACIONES										
7	Ischilín	—	—	—	—	—	—	—	—	1	1	—	—	—	—	—	—	—	—	—	—	7
8	Juárez Celman	—	—	1	5	1	1	1	—	2	11	—	—	—	—	—	—	—	—	—	—	8
9	Marcos Juárez	1	1	1	3	—	—	1	—	—	7	—	—	—	1	—	—	—	—	1	2	9
10	Punilla	—	—	2	—	—	—	—	—	—	2	—	—	—	—	—	1	—	—	—	1	10
11	Río Cuarto	—	—	2	—	2	1	—	—	—	5	—	1	—	—	—	—	—	1	—	2	11
12	Río Primero	—	—	—	—	—	—	—	—	—	—	—	—	—	—	—	10	5	—	—	15	12
13	Río Segundo	—	—	—	1	1	—	—	—	—	2	—	1	—	—	—	—	—	—	—	1	13
14	San Alberto	—	—	—	—	1	—	—	—	—	1	—	—	—	—	—	—	—	—	—	—	14
15	San Javier	—	—	—	1	1	—	—	—	—	2	—	—	—	—	—	1	—	—	—	1	15
16	San Justo	1	2	—	1	3	1	1	—	—	9	1	12	13	3	64	162	39	—	15	315	16
17	Santa María	—	—	—	—	—	1	—	—	—	1	—	—	—	—	1	—	1	—	1	3	17
18	Tercero Abajo	—	—	—	—	—	—	—	—	—	—	—	—	—	1	—	—	—	—	1	2	18
19	Tercero Arriba	—	—	—	1	1	—	—	—	1	3	—	—	6	—	—	—	—	—	4	10	19
20	Totoral	—	—	—	—	1	1	—	—	—	2	—	—	—	1	1	—	—	—	—	2	20
21	Unión	1	—	—	—	1	1	3	1	1	8	—	—	—	—	—	—	—	—	—	—	21
	PROVINCIA DE CORRIENTES																					
1	**Totales**	1	1	—	4	1	1	—	4	3	15	—	—	—	1	—	—	—	1	—	2	1
2	Bella Vista	—	—	—	—	—	1	—	—	—	1	—	—	—	—	—	—	—	—	—	—	2
3	Capital	1	—	—	1	—	—	—	—	—	2	—	—	—	—	—	—	—	—	—	—	3
4	Curuzú Cuatiá	—	—	—	—	—	—	—	—	—	—	—	—	—	1	—	—	—	—	—	1	4
5	Goya	—	—	—	1	—	—	—	4	1	6	—	—	—	—	—	—	—	—	—	—	5
6	Mercedes	—	—	—	—	1	—	—	—	—	1	—	—	—	—	—	—	—	—	—	—	6
7	San Cosme	—	—	—	1	—	—	—	—	—	1	—	—	—	—	—	—	—	—	—	—	7
8	San Luis del Palmar	—	—	—	1	—	—	—	—	—	1	—	—	—	—	—	—	—	1	—	1	8
9	San Martín	—	—	—	—	—	—	—	—	1	1	—	—	—	—	—	—	—	—	—	—	9
10	Sauce	—	1	—	—	—	—	—	—	1	2	—	—	—	—	—	—	—	—	—	—	10

PROVINCIA DE ENTRE RIOS

1	**Totales**	—	5	4	14	19	9	7	5	8	71	—	4	2	8	1	3	—	1	3	22	1
2	Colón	—	—	2	3	1	1	—	—	1	8	—	—	—	—	1	—	—	—	—	1	2
3	Concordia	—	—	1	4	7	3	—	1	—	16	—	—	—	—	—	—	—	—	—	—	3
4	Diamante	—	3	—	1	1	2	2	—	3	12	—	2	2	7	—	2	—	—	—	13	4
5	Federación	—	—	—	—	1	—	—	—	—	1	—	—	—	—	—	—	—	—	—	—	5
6	Gualeguay	—	—	—	—	—	—	—	—	—	—	—	—	—	—	—	—	—	—	1	1	6
7	Gualeguaychú	—	—	—	—	—	—	2	—	—	2	—	—	—	—	—	—	—	1	1	2	7
8	La Paz	—	—	—	1	—	—	—	—	1	2	—	—	—	—	—	—	—	—	—	—	8
9	Nogoyá	—	—	—	—	—	—	1	2	—	3	—	1	—	—	—	—	—	—	—	1	9
10	Paraná	—	—	—	1	1	1	1	1	—	5	—	1	—	—	—	—	—	—	—	1	10
11	Uruguay	—	1	1	3	4	2	1	—	3	15	—	—	—	1	—	1	—	—	—	2	11
12	Victoria	—	—	—	—	—	—	—	—	—	—	—	—	—	—	—	—	—	—	1	1	12
13	Villaguay	—	1	—	1	4	—	—	1	—	7	—	—	—	—	—	—	—	—	—	—	13

PROVINCIA DE JUJUY

1	**Totales**	—	1	—	—	1	1	1	—	—	4	—	—	—	—	—	—	—	—	1	1	1
2	Capital	—	—	—	—	1	1	1	—	—	3	—	—	—	—	—	—	—	—	—	—	2
3	Cochinoca	—	—	—	—	—	—	—	—	—	—	—	—	—	—	—	—	—	—	1	1	3
4	Humahuaca	—	1	—	—	—	—	—	—	—	1	—	—	—	—	—	—	—	—	—	—	4

PROVINCIA DE LA RIOJA

1	**Totales**	—	—	—	—	—	1	—	—	—	1	—	—	—	—	—	—	—	2	—	2	1
2	Ocampo	—	—	—	—	—	—	—	—	—	—	—	—	—	—	—	—	—	1	—	1	2
3	Pelagio B. Luna	—	—	—	—	—	1	—	—	—	1	—	—	—	—	—	—	—	—	—	—	3
4	Sarmiento	—	—	—	—	—	—	—	—	—	—	—	—	—	—	—	—	—	1	—	1	4

PROVINCIA DE MENDOZA

1	**Totales**	—	1	2	9	2	1	2	—	2	19	1	—	—	2	—	—	—	—	3	6	1
2	General Alvear	—	—	—	1	—	—	1	—	—	2	—	—	—	1	—	—	—	—	—	1	2
3	Godoy Cruz	—	—	—	—	—	—	—	—	—	—	—	—	—	—	—	—	—	—	1	1	3
4	Guaymallén	—	—	—	—	—	—	—	—	—	—	—	—	—	—	—	—	—	—	1	1	4

UBICACION DE LAS EXPLOTACIONES CON RELACION A LAS ESTACIONES DE FERROCARRIL O PUERTOS

Provincia de Mendoza (Continuación)

N.° de orden	DEPARTAMENTOS	GRANJA — Distancia en kilómetros a la estación de F. C. o puerto más cercano										CRIADERO DE ANIMALES MENORES — Distancia en kilómetros a la estación de F. C. o puerto más cercano										N.° de orden
		Hasta 1/2 Km.	Más de 1/2 y hasta 1	Más de 1 y hasta 2	Más de 2 y hasta 5	Más de 5 y hasta 10	Más de 10 y hasta 15	Más de 15 y hasta 25	Más de 25	No determinados	Totales	Hasta 1/2 Km.	Más de 1/2 y hasta 1	Más de 1 y hasta 2	Más de 2 y hasta 5	Más de 5 y hasta 10	Más de 10 y hasta 15	Más de 15 y hasta 25	Más de 25	No determinados	Totales	
		NUMERO DE EXPLOTACIONES										NUMERO DE EXPLOTACIONES										
5	Junín	—	—	—	1	—	—	—	—	—	1	—	—	—	—	—	—	—	—	—	—	5
6	La Paz	—	—	—	—	—	—	1	—	—	1	—	—	—	—	—	—	—	—	—	—	6
7	Lavalle	—	1	—	2	—	—	—	—	—	3	—	—	—	1	—	—	—	—	—	1	7
8	Luján	—	—	—	—	—	—	—	—	—	—	1	—	—	—	—	—	—	—	—	1	8
9	Maipú	—	—	—	2	—	1	—	—	—	3	—	—	—	—	—	—	—	—	—	—	9
10	Rivadavia	—	—	—	1	—	—	—	—	—	1	—	—	—	—	—	—	—	—	—	—	10
11	San Carlos	—	—	2	—	—	—	—	—	1	3	—	—	—	—	—	—	—	—	—	—	11
12	San Martín	—	—	—	—	—	—	—	—	1	1	—	—	—	—	—	—	—	—	—	—	12
13	San Rafael	—	—	—	2	2	—	—	—	—	4	—	—	—	—	—	—	—	—	1	1	13
	PROVINCIA DE SALTA																					
1	**Totales**	—	—	1	1	1	—	—	—	—	3	—	—	—	—	—	—	—	—	—	—	1
2	Capital	—	—	—	1	—	—	—	—	—	1	—	—	—	—	—	—	—	—	—	—	2
3	Cerrillos	—	—	—	—	1	—	—	—	—	1	—	—	—	—	—	—	—	—	—	—	3
4	Rosario de la Frontera	—	—	1	—	—	—	—	—	—	1	—	—	—	—	—	—	—	—	—	—	4
	PROVINCIA DE SAN JUAN																					
1	**Totales**	1	—	1	1	1	—	—	4	1	9	—	—	—	1	—	—	—	—	—	1	1
2	Barrial	—	—	—	—	—	—	—	4	—	4	—	—	—	—	—	—	—	—	—	—	2
3	Pocito	—	—	—	1	—	—	—	—	—	1	—	—	—	—	—	—	—	—	—	—	3
4	Santa Lucía	—	—	1	—	—	—	—	—	—	1	—	—	—	—	—	—	—	—	—	—	4
5	Sarmiento	1	—	—	—	1	—	—	—	1	3	—	—	—	—	—	—	—	—	—	—	5
6	Trinidad	—	—	—	—	—	—	—	—	—	—	—	—	—	1	—	—	—	—	—	1	6

PROVINCIA DE SAN LUIS

1	**Totales**	—	1	1	1	2	6	2	4	—	17	—	—	—	—	—	—	—	—	—	—	1
2	Belgrano	—	—	—	—	—	—	—	2	—	2	—	—	—	—	—	—	—	—	—	—	2
3	Chacabuco	—	1	1	—	1	2	—	1	—	6	—	—	—	—	—	—	—	—	—	—	3
4	Junín	—	—	—	—	—	3	2	—	—	5	—	—	—	—	—	—	—	—	—	—	4
5	Pedernera	—	—	—	1	1	1	—	—	—	3	—	—	—	—	—	—	—	—	—	—	5
6	San Martín	—	—	—	—	—	—	—	1	—	1	—	—	—	—	—	—	—	—	—	—	6

PROVINCIA DE SANTA FE

1	**Totales**	—	6	6	25	11	6	6	—	3	63	—	9	3	7	2	4	—	—	8	33	1
2	Belgrano	—	1	—	—	—	—	1	—	1	3	—	3	—	—	1	—	—	—	—	4	2
3	Capital	—	—	—	2	1	—	—	—	—	3	—	1	—	1	—	—	—	—	1	3	3
4	Caseros	—	—	1	3	2	—	—	—	—	6	—	—	—	—	—	—	—	—	—	—	4
5	Castellanos	—	1	—	3	2	1	—	—	—	7	—	3	2	3	1	—	—	—	3	12	5
6	Constitución	—	—	—	—	—	—	—	—	1	1	—	—	—	—	—	—	—	—	—	—	6
7	General López	—	—	1	—	2	1	1	—	—	5	—	—	—	—	—	—	—	—	—	—	7
8	General Obligado	—	—	1	—	—	—	—	—	—	1	—	—	—	—	—	—	—	—	—	—	8
9	Iriondo	—	—	—	1	—	—	1	—	—	2	—	—	—	—	—	—	—	—	—	—	9
10	Las Colonias	—	1	—	6	2	3	2	—	—	14	—	—	—	1	—	1	—	—	2	4	10
11	Rosario	—	—	—	1	—	—	—	—	1	2	—	1	1	1	—	—	—	—	—	3	11
12	San Cristóbal	—	1	—	1	1	1	—	—	—	4	—	—	—	—	—	2	—	—	1	3	12
13	San Jerónimo	—	—	1	2	—	—	1	—	—	4	—	1	—	—	—	1	—	—	1	3	13
14	San Lorenzo	—	1	2	6	—	—	—	—	—	9	—	—	—	—	—	—	—	—	—	—	14
15	San Martín	—	1	—	—	1	—	—	—	—	2	—	—	—	1	—	—	—	—	—	1	15

PROVINCIA DE SANTIAGO DEL ESTERO

1	**Totales**	—	2	—	—	4	4	2	2	23	37	—	—	—	—	—	—	—	—	2	2	1
2	Carlos Pellegrini	—	—	—	—	—	—	—	1	—	1	—	—	—	—	—	—	—	—	—	—	2
3	Choya	—	—	—	—	2	—	—	—	—	2	—	—	—	—	—	—	—	—	—	—	3
4	Giménez	—	2	—	—	1	4	—	—	1	8	—	—	—	—	—	—	—	—	—	—	4
5	Guasayán	—	—	—	—	1	—	1	1	—	3	—	—	—	—	—	—	—	—	—	—	5
6	Mariano Moreno	—	—	—	—	—	—	—	—	—	—	—	—	—	—	—	—	—	—	1	1	6
7	Robles	—	—	—	—	—	—	—	—	—	—	—	—	—	—	—	—	—	—	1	1	7
8	San Martín	—	—	—	—	—	—	1	—	—	1	—	—	—	—	—	—	—	—	—	—	8
9	Silípica	—	—	—	—	—	—	—	—	22	22	—	—	—	—	—	—	—	—	—	—	9

UBICACION DE LAS EXPLOTACIONES CON RELACION A LAS ESTACIONES DE FERROCARRIL O PUERTOS

PROVINCIA DE TUCUMAN

N.° de orden	DEPARTAMENTOS	GRANJA — Distancia en kilómetros a la estación de F. C. o puerto más cercano										CRIADERO DE ANIMALES MENORES — Distancia en kilómetros a la estación de F. C. o puerto más cercano										N.° de orden
		Hasta 1/2 Km.	Más de 1/2 y hasta 1	Más de 1 y hasta 2	Más de 2 y hasta 5	Más de 5 y hasta 10	Más de 10 y hasta 15	Más de 15 y hasta 25	Más de 25	No determinados	Totales	Hasta 1/2 Km.	Más de 1/2 y hasta 1	Más de 1 y hasta 2	Más de 2 y hasta 5	Más de 5 y hasta 10	Más de 10 y hasta 15	Más de 15 y hasta 25	Más de 25	No determinados	Totales	
		NUMERO DE EXPLOTACIONES										NUMERO DE EXPLOTACIONES										
1	**Totales**	—	1	—	1	1	1	—	—	1	5	1	—	—	—	—	—	1	—	—	2	1
2	Burruyacú	—	—	—	1	1	—	—	—	—	2	—	—	—	—	—	—	—	—	—	—	2
3	Capital	—	1	—	—	—	1	—	—	—	2	1	—	—	—	—	—	—	—	—	1	3
4	Taff	—	—	—	—	—	—	—	—	—	—	—	—	—	—	—	—	1	—	—	1	4
5	Trancas	—	—	—	—	—	—	—	—	1	1	—	—	—	—	—	—	—	—	—	—	5

TERRITORIO DEL CHACO

1	**Totales**	—	—	—	—	1	—	—	—	—	1	—	—	—	—	—	—	—	—	1	1	1
2	Campo del Cielo	—	—	—	—	1	—	—	—	—	1	—	—	—	—	—	—	—	—	—	—	2
3	Tobas	—	—	—	—	—	—	—	—	—	—	—	—	—	—	—	—	—	—	1	1	3

TERRITORIO DEL CHUBUT

1	**Totales**	—	—	—	1	1	—	—	—	—	2	—	—	—	—	—	—	—	—	—	—	1
2	Gaimán	—	—	—	1	1	—	—	—	—	2	—	—	—	—	—	—	—	—	—	—	2

TERRITORIO DE FORMOSA

1	**Totales**	—	—	—	—	—	—	—	—	1	1	—	—	—	—	—	—	—	—	1	1	1
2	Laishí	—	—	—	—	—	—	—	—	1	1	—	—	—	—	—	—	—	—	—	—	2
3	Patiño	—	—	—	—	—	—	—	—	—	—	—	—	—	—	—	—	—	—	1	1	3

TERRITORIO DE LA PAMPA

1	**Totales**	1	—	1	4	3	5	4	—	1	19	—	—	—	1	—	—	—	—	—	1	1
2	Atreucó	—	—	1	—	1	1	2	—	1	6	—	—	—	—	—	—	—	—	—	—	2
3	Capital	—	—	—	—	1	—	—	—	—	1	—	—	—	—	—	—	—	—	—	—	3
4	Chapaleufú	1	—	—	3	1	1	—	—	—	6	—	—	—	—	—	—	—	—	—	—	4
5	Guatraché	—	—	—	1	—	2	2	—	—	5	—	—	—	—	—	—	—	—	—	—	5
6	Maracó	—	—	—	—	—	—	—	—	—	—	—	—	—	1	—	—	—	—	—	1	6
7	Trenel	—	—	—	—	—	1	—	—	—	1	—	—	—	—	—	—	—	—	—	—	7

TERRITORIO DE MISIONES

1	**Totales**	—	1	1	14	11	2	13	25	14	81	—	—	—	1	—	—	—	—	—	1	1
2	Apóstoles	—	—	—	—	—	—	2	1	1	4	—	—	—	1	—	—	—	—	—	1	2
3	Cainguas	—	—	1	7	5	—	—	—	6	19	—	—	—	—	—	—	—	—	—	—	3
4	Candelaria	—	—	—	1	—	—	—	16	—	17	—	—	—	—	—	—	—	—	—	—	4
5	Concepción	—	—	—	—	—	—	—	1	—	1	—	—	—	—	—	—	—	—	—	—	5
6	Iguazú	—	—	—	—	2	—	—	—	—	2	—	—	—	—	—	—	—	—	—	—	6
7	San Ignacio	—	—	—	—	—	—	—	2	4	6	—	—	—	—	—	—	—	—	—	—	7
8	San Javier	—	—	—	—	—	—	—	4	2	6	—	—	—	—	—	—	—	—	—	—	8
9	San Pedro	—	1	—	6	4	2	11	1	1	26	—	—	—	—	—	—	—	—	—	—	9

TERRITORIO DE NEUQUEN

1	**Totales**	—	—	1	1	1	1	—	1	—	5	—	—	—	—	—	—	—	—	—	—	1
2	Confluencia	—	—	1	1	1	1	—	—	—	4	—	—	—	—	—	—	—	—	—	—	2
3	Ñorquín	—	—	—	—	—	—	—	1	—	1	—	—	—	—	—	—	—	—	—	—	3

TERRITORIO DE RIO NEGRO

1	**Totales**	4	—	3	16	15	13	2	7	2	62	—	—	1	—	1	—	—	—	—	2	1
2	Adolfo Alsina	—	—	—	1	1	—	—	—	—	2	—	—	—	—	—	—	—	—	—	—	2
3	Avellaneda	—	—	—	2	—	—	1	—	—	3	—	—	—	—	—	—	—	—	—	—	3
4	Bariloche	—	—	—	—	—	—	1	6	—	7	—	—	—	—	—	—	—	—	—	—	4

UBICACION DE LAS EXPLOTACIONES CON RELACION A LAS ESTACIONES DE FERROCARRIL O PUERTOS

Territorio de Río Negro (Continuación)

N.º de orden	DEPARTAMENTOS	GRANJA — Distancia en kilómetros a la estación de F. C. o puerto más cercano									Totales	CRIADERO DE ANIMALES MENORES — Distancia en kilómetros a la estación de F. C. o puerto más cercano									Totales	N.º de orden
		Hasta 1/2 Km.	Más de 1/2 y hasta 1	Más de 1 y hasta 2	Más de 2 y hasta 5	Más de 5 y hasta 10	Más de 10 y hasta 15	Más de 15 y hasta 25	Más de 25	No determinados		Hasta 1/2 Km.	Más de 1/2 y hasta 1	Más de 1 y hasta 2	Más de 2 y hasta 5	Más de 5 y hasta 10	Más de 10 y hasta 15	Más de 15 y hasta 25	Más de 25	No determinados		
		NUMERO DE EXPLOTACIONES										NUMERO DE EXPLOTACIONES										
5	General Conesa	—	—	—	—	—	—	—	1	—	1	—	—	—	—	—	—	—	—	—	—	5
6	General Roca	4	—	2	11	4	1	—	—	—	22	—	—	1	—	—	—	—	—	—	1	6
7	Pichi Mahuida	—	—	1	2	10	12	—	—	—	25	—	—	—	—	1	—	—	—	—	1	7
8	Veinticinco de Mayo	—	—	—	—	—	—	—	—	2	2	—	—	—	—	—	—	—	—	—	—	8
	TERRITORIO DE TIERRA DEL FUEGO																					
1	**Totales**	1	—	—	1	—	—	—	—	—	2	—	—	—	—	—	—	—	—	—	—	1
2	Ushuaia	1	—	—	1	—	—	—	—	—	2	—	—	—	—	—	—	—	—	—	—	2

N.º de orden	PARTIDOS	APIARIO										MIXTA										N.º de orden
		Distancia en kilómetros a la estación de F. C. o puerto más cercano										Distancia en kilómetros a la estación de F. C. o puerto más cercano										
		Hasta 1/2 Km.	Más de 1/2 y hasta 1	Más de 1 y hasta 2	Más de 2 y hasta 5	Más de 5 y hasta 10	Más de 10 y hasta 15	Más de 15 y hasta 25	Más de 25	No determinados	Totales	Hasta 1/2 Km.	Más de 1/2 y hasta 1	Más de 1 y hasta 2	Más de 2 y hasta 5	Más de 5 y hasta 10	Más de 10 y hasta 15	Más de 15 y hasta 25	Más de 25	No determinados	Totales	
		NUMERO DE EXPLOTACIONES										NUMERO DE EXPLOTACIONES										
1	**Totales**	14	18	10	19	11	6	2	2	38	120	283	793	1.194	4.999	7.361	5.359	4.432	1.537	614	26.572	1
2	Adolfo Alsina	—	—	—	—	—	—	—	—	—	—	8	14	23	108	135	140	120	15	10	573	2
3	Alberti	—	—	—	—	—	—	—	—	—	—	1	10	15	39	50	14	11	—	1	141	3
4	Almirante Brown	—	—	—	—	1	—	—	—	—	1	2	1	2	5	—	—	—	—	1	11	4
5	Ayacucho	—	—	—	—	—	—	—	—	—	—	3	1	4	47	80	83	121	46	8	393	5
6	Azul	—	—	—	1	—	—	—	—	—	1	5	19	25	85	138	131	160	85	18	666	6
7	Bahía Blanca	—	—	—	—	—	—	—	—	—	—	3	14	10	50	59	50	26	13	1	226	7
8	Balcarce	1	3	—	1	—	—	—	1	1	7	4	10	4	41	86	73	103	62	4	387	8
9	Baradero	—	—	—	—	—	—	—	—	—	—	1	2	7	24	47	22	20	3	1	127	9
10	Bartolomé Mitre	1	—	—	—	—	—	1	—	2	4	2	7	10	23	29	21	17	4	7	120	10
11	Bolívar	—	2	1	—	1	—	—	—	—	4	2	11	28	87	198	171	168	31	14	710	11
12	Bragado	—	—	—	—	—	—	—	—	—	—	6	12	26	52	85	47	10	1	2	241	12
13	Brandsen	—	—	—	1	—	1	—	—	—	2	1	1	3	17	29	9	5	1	1	67	13
14	Campana	—	—	—	—	—	—	—	—	2	2	2	—	4	7	7	7	5	2	1	35	14
15	Cañuelas	—	—	1	3	1	—	—	—	1	6	1	2	5	12	18	16	4	4	—	62	15
16	Carlos Casares	—	—	—	—	—	—	—	—	1	1	7	21	37	141	138	88	12	—	12	456	16
17	Carlos Tejedor	—	—	—	—	—	—	—	—	—	—	8	17	21	84	110	57	20	—	7	324	17
18	Carmen de Areco	—	—	—	—	—	—	—	—	—	—	—	1	6	13	18	8	8	—	2	56	18
19	Caseros	—	—	—	—	—	—	—	—	—	—	2	7	14	37	58	63	40	9	3	233	19
20	Castelli	—	—	—	—	—	—	—	—	1	1	1	6	2	20	21	32	28	23	7	140	20
21	Colón	—	—	—	—	—	—	—	—	—	—	—	4	13	22	39	15	8	—	5	106	21
22	Coronel Dorrego	—	—	—	—	—	—	—	—	—	—	10	20	20	91	176	157	154	36	14	678	22
23	Coronel Pringles	—	—	—	—	—	—	—	—	—	—	6	7	26	87	167	137	143	97	12	682	23
24	Coronel Suárez	—	—	—	1	1	—	—	—	—	2	9	14	24	112	190	141	97	52	7	646	24
25	Chacabuco	—	—	—	1	1	—	—	—	—	2	1	7	5	34	42	53	42	4	5	193	25
26	Chascomús	1	—	1	—	—	—	—	—	—	2	2	10	18	73	88	85	54	29	11	370	26
27	Chivilcoy	—	—	—	—	—	—	—	—	—	—	6	11	22	80	138	48	15	1	11	332	27
28	Dolores	—	—	—	—	—	—	—	—	—	—	—	6	6	18	53	41	26	5	6	161	28
29	Esteban Echeverría	—	—	—	1	1	—	—	—	1	3	—	5	6	15	7	—	—	—	—	33	29

UBICACION DE LAS EXPLOTACIONES CON RELACION A LAS ESTACIONES DE FERROCARRIL O PUERTOS

Provincia de Buenos Aires (Continuación)

N.° de orden	PARTIDOS	APIARIO										MIXTA										N.° de orden
		Distancia en kilómetros a la estación de F. C. o puerto más cercano										Distancia en kilómetros a la estación de F. C. o puerto más cercano										
		Hasta 1/2 Km.	Más de 1/2 y hasta 1	Más de 1 y hasta 2	Más de 2 y hasta 5	Más de 5 y hasta 10	Más de 10 y hasta 15	Más de 15 y hasta 25	Más de 25	No determinados	Totales	Hasta 1/2 Km.	Más de 1/2 y hasta 1	Más de 1 y hasta 2	Más de 2 y hasta 5	Más de 5 y hasta 10	Más de 10 y hasta 15	Más de 15 y hasta 25	Más de 25	No determinados	Totales	
		NUMERO DE EXPLOTACIONES										NUMERO DE EXPLOTACIONES										
30	Exaltación de la Cruz	1	—	—	—	—	—	—	—	—	1	4	15	14	53	33	3	1	—	5	128	30
31	Florencio Varela	—	—	—	—	—	—	—	—	—	—	1	1	4	3	5	1	2	—	—	17	31
32	General Alvarado	—	1	1	—	—	—	—	—	—	2	2	1	1	9	16	9	12	3	1	54	32
33	General Alvear	—	—	—	—	—	—	—	—	—	—	2	4	6	19	42	29	32	74	6	214	33
34	General Arenales	1	—	—	—	—	—	—	—	—	1	—	8	6	16	16	4	9	1	1	61	34
35	General Belgrano	—	1	—	—	—	—	—	—	2	3	5	5	16	45	46	34	34	6	5	196	35
36	General Lamadrid	1	1	—	—	—	—	—	—	—	2	3	9	8	47	51	54	62	22	7	263	36
37	General Las Heras	1	—	—	—	—	—	—	—	2	3	—	1	7	7	5	2	1	—	3	26	37
38	General Lavalle	—	—	—	—	—	—	—	—	—	—	—	—	—	—	—	—	—	4	1	5	38
39	General Madariaga	—	—	—	—	—	—	—	—	—	—	—	1	6	29	24	17	15	7	7	106	39
40	General Paz	1	1	—	—	—	—	—	—	1	3	4	9	9	42	54	66	39	5	12	240	40
41	General Pinto	—	—	—	—	—	—	—	—	—	—	2	4	4	46	58	29	21	—	3	167	41
42	General Pueyrredón	—	—	—	—	—	—	—	—	—	—	—	6	4	11	24	26	25	1	12	109	42
43	General Rodríguez	—	1	1	1	—	2	1	—	3	9	—	2	2	26	16	11	3	—	4	64	43
44	General Sarmiento	1	3	1	—	—	—	—	—	3	8	4	3	3	5	2	—	—	—	1	18	44
45	General Uriburu	—	1	—	—	—	—	—	—	1	2	1	4	8	19	21	13	1	—	—	67	45
46	General Viamonte	—	—	—	—	—	—	—	—	—	—	2	5	14	41	75	47	19	1	5	209	46
47	General Villegas	—	—	—	—	—	—	—	—	—	—	3	8	6	63	83	69	72	14	4	322	47
48	González Chaves	—	—	—	—	—	—	—	—	—	—	1	9	14	48	117	123	158	109	10	589	48
49	Guaminí	1	—	—	—	—	—	—	—	—	1	2	7	14	71	107	99	77	3	8	388	49
50	Juárez	—	—	—	—	—	—	—	—	—	—	2	10	7	85	121	124	96	58	16	519	50
51	Junín	—	—	—	—	—	—	—	—	—	—	7	12	6	60	72	41	22	—	1	221	51
52	La Plata	—	—	—	—	—	—	—	—	—	—	1	2	4	21	5	—	—	—	1	34	52
53	Laprida	—	—	—	—	—	—	—	—	—	—	—	6	7	36	32	25	25	5	3	139	53
54	Las Conchas	—	—	1	1	—	—	—	—	—	2	—	—	5	4	1	1	—	—	2	13	54
55	Las Flores	—	—	—	—	—	—	—	—	—	—	6	21	31	112	190	126	71	6	24	587	55
56	Leandro N. Alem	—	—	—	—	—	—	—	—	—	—	3	6	7	38	61	32	1	1	1	150	56
57	Lincoln	—	—	—	—	—	—	—	—	—	—	4	17	30	149	168	125	65	1	13	572	57
58	Lobería	—	—	—	—	—	—	—	—	2	2	3	11	20	84	109	90	127	70	11	525	58

59	Lobos	—	—	—	—	1	1	—	—	—	2	4	17	27	109	133	50	9	1	10	360	59
60	Lomas de Zamora	—	—	—	—	—	—	—	—	—	—	—	1	—	1	—	—	—	—	—	2	60
61	Luján	—	—	—	1	—	—	—	—	1	2	4	9	8	33	24	11	6	—	5	100	61
62	Magdalena	1	—	—	1	—	—	—	—	—	2	5	8	16	47	50	41	20	—	—	187	62
63	Maipú	—	—	—	—	—	—	—	—	—	—	—	2	3	5	3	3	10	3	2	31	63
64	Marcelino Ugarte	—	—	—	—	—	—	—	—	—	—	3	2	3	12	18	4	2	—	2	46	64
65	Marcos Paz	—	—	—	—	1	1	—	—	—	2	—	1	—	1	2	1	2	—	—	7	65
66	Mar Chiquita	—	—	1	—	—	—	—	—	—	1	1	4	8	30	73	42	43	3	2	206	66
67	Matanza	—	—	—	2	—	—	—	—	1	3	—	1	2	4	3	—	—	—	—	10	67
68	Mercedes	—	—	—	—	—	—	—	—	1	1	4	9	10	53	30	14	11	1	12	144	68
69	Merlo	—	1	—	—	—	—	—	—	6	7	1	1	1	6	2	1	—	—	1	13	69
70	Monte	—	—	—	—	—	—	—	—	—	—	3	9	6	35	29	39	49	12	3	185	70
71	Moreno	—	—	—	—	—	1	—	—	—	1	—	—	—	7	4	1	—	—	—	12	71
72	Navarro	—	—	—	1	—	—	—	—	—	1	—	2	5	43	75	82	19	1	7	234	72
73	Necochea	—	—	—	—	—	—	—	1	1	2	2	4	16	81	157	171	180	115	40	766	73
74	Nueve de Julio	1	—	—	—	—	—	—	—	—	1	14	38	55	207	289	95	14	1	4	717	74
75	Olavarría	—	—	—	—	—	—	—	—	—	—	2	27	21	95	121	141	101	49	7	564	75
76	Patagones	—	—	—	—	—	—	—	—	—	—	1	5	2	6	8	16	43	35	—	116	76
77	Pehuajó	—	—	—	—	—	—	—	—	—	—	7	16	29	124	200	133	69	3	11	592	77
78	Pellegrini	—	—	—	—	—	—	—	—	—	—	1	14	14	88	211	112	52	4	2	498	78
79	Pergamino	—	—	—	—	—	—	—	—	—	—	2	12	10	41	55	28	20	1	6	175	79
80	Pila	—	—	—	—	—	—	—	—	—	—	1	2	5	8	18	15	19	33	7	108	80
81	Pilar	—	—	—	1	—	—	—	—	—	1	2	15	10	43	17	5	1	—	1	94	81
82	Puán	—	—	—	—	—	—	—	—	—	—	3	20	26	147	206	155	125	28	20	730	82
83	Quilmes	—	1	—	—	—	—	—	—	—	1	1	1	2	2	1	—	—	—	—	7	83
84	Ramallo	—	—	—	—	1	—	—	—	1	2	1	3	2	9	14	7	5	—	1	42	84
85	Rauch	—	—	—	—	—	—	—	—	—	—	3	7	23	70	112	74	110	58	12	469	85
86	Rivadavia	—	—	—	—	—	—	—	—	—	—	—	8	12	51	80	52	21	—	1	225	86
87	Rojas	—	—	—	—	—	—	—	—	—	—	2	4	7	49	35	10	5	—	—	112	87
88	Roque Pérez	—	—	—	—	—	—	—	—	—	—	3	5	7	39	101	86	75	—	11	327	88
89	Saavedra	—	—	—	—	—	—	—	—	—	—	3	9	23	93	159	122	118	22	13	562	89
90	Saladillo	—	—	—	—	—	—	—	—	—	—	8	22	39	145	193	89	81	10	14	601	90
91	San Andrés de Giles	—	—	—	—	—	—	—	—	—	—	4	6	9	60	55	14	1	—	3	152	91
92	San Antonio de Areco	—	2	1	—	—	—	—	—	1	4	1	1	4	11	29	14	6	—	—	66	92
93	San Fernando	—	—	—	—	—	—	—	—	—	—	—	—	—	—	—	1	1	6	1	9	93
94	San Isidro	—	—	—	—	—	—	—	—	—	—	—	—	1	—	—	—	—	—	—	1	94
95	San Nicolás	—	—	—	—	—	—	—	—	—	—	—	3	5	21	26	2	1	—	5	63	95
96	San Pedro	—	—	—	1	—	—	—	—	—	1	5	3	6	23	18	7	6	2	2	72	96
97	San Vicente	1	—	1	—	—	—	—	—	—	2	—	—	2	2	1	2	11	—	4	22	97
98	Seis de Septiembre	—	—	—	—	—	—	—	—	1	1	—	—	—	1	—	—	—	—	—	1	98
99	Suipacha	—	—	—	—	—	—	—	—	—	—	—	2	4	18	34	25	14	—	4	101	99
100	Tandil	—	—	—	1	2	—	—	—	1	4	7	9	22	68	192	158	156	30	13	655	100
101	Tapalqué	1	—	—	—	—	—	—	—	—	1	4	7	8	48	92	68	72	27	10	336	101

UBICACION DE LAS EXPLOTACIONES CON RELACION A LAS ESTACIONES DE FERROCARRIL O PUERTOS

Provincia de Buenos Aires (Continuación)

N.º de orden	PARTIDOS Y DEPARTAMENTOS	APIARIO — Distancia en kilómetros a la estación de F. C. o puerto más cercano										MIXTA — Distancia en kilómetros a la estación de F. C. o puerto más cercano										N.º de orden
		Hasta 1/2 Km.	Más de 1/2 y hasta 1	Más de 1 y hasta 2	Más de 2 y hasta 5	Más de 5 y hasta 10	Más de 10 y hasta 15	Más de 15 y hasta 25	Más de 25	No determinados	Totales	Hasta 1/2 Km.	Más de 1/2 y hasta 1	Más de 1 y hasta 2	Más de 2 y hasta 5	Más de 5 y hasta 10	Más de 10 y hasta 15	Más de 15 y hasta 25	Más de 25	No determinados	Totales	
		NUMERO DE EXPLOTACIONES										NUMERO DE EXPLOTACIONES										
102	Tordillo	—	—	—	—	—	—	—	—	—	—	—	—	—	—	—	—	1	3	2	6	102
103	Tornquist	—	—	—	—	—	—	—	—	—	—	5	14	12	60	111	94	104	22	7	429	103
104	Trenque Lauquen	—	—	—	—	—	—	—	—	—	—	8	9	19	110	110	80	77	21	6	440	104
105	Tres Arroyos	—	—	—	—	—	—	—	—	—	—	5	16	18	105	214	224	263	90	18	953	105
106	Vecino	—	—	—	—	—	—	—	—	—	—	—	2	4	19	16	12	13	12	—	78	106
107	Veinticinco de Mayo	—	—	—	—	—	—	—	—	—	—	6	11	37	132	231	119	49	2	7	594	107
108	Villarino	—	—	—	—	—	—	—	—	1	1	2	5	2	24	49	30	40	28	—	180	108
	PROVINCIA DE CATAMARCA																					
1	**Totales**	—	—	—	—	1	1	1	—	1	4	11	8	19	43	37	28	57	287	110	600	1
2	Ambato	—	—	—	—	—	—	—	—	1	1	—	—	—	—	—	—	—	60	19	79	2
3	Ancasti	—	—	—	—	—	—	—	—	—	—	—	—	—	—	—	—	—	19	2	21	3
4	Andalgalá	—	—	—	—	—	—	—	—	—	—	—	—	—	1	2	—	1	10	21	35	4
5	Belén	—	—	—	—	—	—	—	—	—	—	2	1	—	—	—	—	—	58	6	67	5
6	Capayán	—	—	—	—	1	—	—	—	—	1	1	4	11	6	7	1	5	—	2	37	6
7	Capital	—	—	—	—	—	—	—	—	—	—	—	—	1	2	1	—	—	—	1	5	7
8	El Alto	—	—	—	—	—	—	—	—	—	—	—	—	—	—	1	1	5	30	3	40	8
9	Esquiú	—	—	—	—	—	1	1	—	—	2	—	—	—	—	—	2	2	—	1	5	9
10	La Paz	—	—	—	—	—	—	—	—	—	—	—	—	—	—	3	1	15	2	20	41	10
11	Paclín	—	—	—	—	—	—	—	—	—	—	1	—	2	12	5	3	12	23	2	60	11
12	Pomán	—	—	—	—	—	—	—	—	—	—	4	—	1	8	9	13	12	15	2	64	12
13	Santa María	—	—	—	—	—	—	—	—	—	—	—	—	—	—	—	—	—	43	4	47	13
14	Santa Rosa	—	—	—	—	—	—	—	—	—	—	1	—	—	1	1	4	4	14	8	33	14
15	Tinogasta	—	—	—	—	—	—	—	—	—	—	1	1	3	11	8	2	1	13	19	59	15
16	Valle Viejo	—	—	—	—	—	—	—	—	—	—	1	2	1	2	—	1	—	—	—	7	16

PROVINCIA DE CORDOBA

1	**Totales**	1	1	1	3	5	—	1	3	4	19	112	244	365	1.789	2.947	2.361	2.335	1.262	187	11.602	1
2	Calamuchita	—	—	—	—	—	—	—	—	—	—	2	1	1	6	32	54	52	84	8	240	2
3	Capital	—	—	—	—	—	—	—	—	—	—	1	2	4	18	12	—	—	—	—	37	3
4	Colón	—	—	—	1	—	—	—	—	1	2	6	6	15	59	91	46	13	1	2	239	4
5	Cruz del Eje	—	—	—	—	2	—	—	1	—	3	2	8	12	37	52	38	37	35	8	229	5
6	General Roca	—	—	—	—	—	—	—	—	—	—	4	9	18	88	177	159	171	26	6	658	6
7	Ischilín	—	1	—	—	—	—	—	—	—	1	5	4	6	39	45	37	46	14	4	200	7
8	Juárez Celman	—	—	—	—	—	—	—	—	2	2	8	24	24	152	234	184	123	14	15	778	8
9	Marcos Juárez	—	—	—	—	—	—	—	—	—	—	5	9	16	83	145	128	148	30	2	566	9
10	Minas	—	—	—	—	—	—	—	1	—	1	—	—	—	—	1	2	10	107	4	124	10
11	Pocho	—	—	—	—	—	—	—	1	—	1	—	—	—	—	—	—	1	129	34	164	11
12	Punilla	—	—	—	—	1	—	—	—	1	2	1	6	9	16	11	4	5	1	7	60	12
13	Río Cuarto	—	—	—	—	—	—	—	—	—	—	10	19	38	166	270	221	219	177	11	1.131	13
14	Río Primero	—	—	—	—	—	—	—	—	—	—	11	29	43	179	267	194	137	28	20	908	14
15	Río Seco	—	—	—	—	—	—	—	—	—	—	1	1	2	6	13	22	39	33	7	124	15
16	Río Segundo	—	—	—	—	—	—	—	—	—	—	5	7	17	73	138	130	83	1	1	455	16
17	San Alberto	—	—	—	—	—	—	—	—	—	—	1	2	2	13	11	34	22	219	13	317	17
18	San Javier	1	—	—	2	—	—	—	—	—	3	—	4	7	20	39	46	90	4	3	213	18
19	San Justo	—	—	—	—	—	—	—	—	—	—	17	49	61	432	748	551	580	167	10	2.615	19
20	Santa María	—	—	—	—	1	—	—	—	—	1	1	2	6	35	39	27	13	4	2	129	20
21	Sobremonte	—	—	—	—	—	—	—	—	—	—	1	—	—	—	—	—	—	13	—	14	21
22	Tercero Abajo	—	—	—	—	—	—	—	—	—	—	7	17	21	121	171	102	56	4	3	502	22
23	Tercero Arriba	—	—	—	—	—	—	1	—	—	1	7	12	14	64	102	84	114	28	8	433	23
24	Totoral	—	—	—	—	1	—	—	—	—	1	5	9	20	44	63	79	79	18	11	328	24
25	Tulumba	—	—	—	—	—	—	—	—	—	—	—	3	4	8	43	30	80	100	6	274	25
26	Unión	—	—	1	—	—	—	—	—	—	1	12	21	25	130	243	189	217	25	2	864	26

PROVINCIA DE CORRIENTES

1	**Totales**	—	—	—	—	—	—	—	—	—	—	42	104	157	495	665	695	537	1.349	589	4.633	1
2	Bella Vista	—	—	—	—	—	—	—	—	—	—	—	2	2	7	4	29	48	57	41	190	2
3	Berón de Astrada	—	—	—	—	—	—	—	—	—	—	—	—	—	—	—	—	—	48	9	57	3
4	Capital	—	—	—	—	—	—	—	—	—	—	5	11	18	58	86	12	12	8	15	225	4
5	Concepción	—	—	—	—	—	—	—	—	—	—	—	—	—	—	2	—	1	190	31	224	5
6	Curuzú Cuatiá	—	—	—	—	—	—	—	—	—	—	2	3	2	23	16	15	16	76	17	170	6
7	Empedrado	—	—	—	—	—	—	—	—	—	—	—	4	—	10	48	63	37	92	67	321	7
8	Esquina	—	—	—	—	—	—	—	—	—	—	—	1	4	19	7	7	9	114	145	306	8

UBICACION DE LAS EXPLOTACIONES CON RELACION A LAS ESTACIONES DE FERROCARRIL O PUERTOS

Provincia de Corrientes (Continuación)

N.° de orden	DEPARTAMENTOS	APIARIO										MIXTA										N.° de orden
		Distancia en kilómetros a la estación de F. C. o puerto más cercano										Distancia en kilómetros a la estación de F. C. o puerto más cercano										
		Hasta 1/2 Km.	Más de 1/2 y hasta 1	Más de 1 y hasta 2	Más de 2 y hasta 5	Más de 5 y hasta 10	Más de 10 y hasta 15	Más de 15 y hasta 25	Más de 25	No determinados	Totales	Hasta 1/2 Km.	Más de 1/2 y hasta 1	Más de 1 y hasta 2	Más de 2 y hasta 5	Más de 5 y hasta 10	Más de 10 y hasta 15	Más de 15 y hasta 25	Más de 25	No determinados	Totales	
		NUMERO DE EXPLOTACIONES										NUMERO DE EXPLOTACIONES										
9	General Paz	—	—	—	—	—	—	—	—	—	—	5	8	8	29	68	47	57	20	45	287	9
10	Goya	—	—	—	—	—	—	—	—	—	—	8	16	20	41	20	60	70	246	43	548	10
11	Itatí	—	—	—	—	—	—	—	—	—	—	—	—	1	2	4	5	—	7	10	29	11
12	Ituzaingó	—	—	—	—	—	—	—	—	—	—	2	2	2	7	19	11	16	28	41	128	12
13	Lavalle	—	—	—	—	—	—	—	—	—	—	3	3	9	33	28	47	62	1	3	189	13
14	Mburucuyá	—	—	—	—	—	—	—	—	—	—	4	15	13	47	41	27	6	1	10	164	14
15	Mercedes	—	—	—	—	—	—	—	—	—	—	—	1	4	4	7	10	12	66	4	108	15
16	Monte Caseros	—	—	—	—	—	—	—	—	—	—	3	—	7	41	83	68	9	4	3	218	16
17	Paso de los Libres	—	—	—	—	—	—	—	—	—	—	1	7	4	11	12	9	4	11	—	59	17
18	Saladas	—	—	—	—	—	—	—	—	—	—	1	10	4	23	15	66	32	19	2	172	18
19	San Cosme	—	—	—	—	—	—	—	—	—	—	2	4	11	38	34	18	29	6	11	153	19
20	San Luis del Palmar	—	—	—	—	—	—	—	—	—	—	—	6	6	19	44	81	54	97	30	337	20
21	San Martín	—	—	—	—	—	—	—	—	—	—	2	4	12	33	30	22	16	19	—	138	21
22	San Miguel	—	—	—	—	—	—	—	—	—	—	—	—	1	—	1	3	1	62	24	92	22
23	San Roque	—	—	—	—	—	—	—	—	—	—	2	3	8	30	57	56	35	35	8	234	23
24	Santo Tomé	—	—	—	—	—	—	—	—	—	—	1	3	12	19	28	27	9	62	13	174	24
25	Sauce	—	—	—	—	—	—	—	—	—	—	1	1	—	1	2	6	2	80	17	110	25

PROVINCIA DE ENTRE RIOS

1	**Totales**	2	5	—	2	2	1	5	6	15	38	37	109	190	814	1.276	977	944	824	277	5.448	1
2	Colón	—	1	—	—	—	—	—	—	—	1	2	12	29	132	193	136	96	26	33	659	2
3	Concordia	—	1	—	—	1	—	—	—	1	3	4	10	13	93	151	85	19	25	11	411	3
4	Diamante	—	3	—	—	—	—	—	—	2	5	5	7	8	42	60	63	53	61	8	307	4
5	Federación	—	—	—	—	—	—	1	—	—	1	1	6	7	39	79	57	20	11	6	226	5
6	Gualeguay	1	—	—	—	—	—	2	4	5	12	2	9	3	29	27	31	41	75	6	223	6
7	Gualeguaychú	—	—	—	—	—	—	—	1	3	4	3	12	20	50	93	69	113	86	35	481	7

8	La Paz	—	—	—	—	—	—	—	—	—	—	4	8	10	45	66	45	73	76	55	382	8
9	Nogoyá	—	—	—	—	—	—	—	—	1	1	—	5	9	43	59	71	98	100	21	406	9
10	Paraná	1	—	—	—	1	1	—	1	2	6	4	11	25	82	123	128	105	88	43	609	10
11	Rosario Tala	—	—	—	—	—	—	—	—	—	—	2	10	19	63	87	63	72	13	1	330	11
12	San José de Feliciano	—	—	—	—	—	—	—	—	—	—	1	5	10	25	29	17	16	28	13	144	12
13	Uruguay	—	—	—	1	—	—	—	—	—	1	6	10	22	112	147	75	42	18	24	456	13
14	Victoria	—	—	—	1	—	—	2	—	1	4	—	1	3	28	45	46	91	74	17	305	14
15	Villaguay	—	—	—	—	—	—	—	—	—	—	3	3	12	31	117	91	105	143	4	509	15

PROVINCIA DE JUJUY

1	**Totales**	—	—	—	—	—	—	—	—	—	—	**18**	**17**	**15**	**41**	**70**	**62**	**36**	**69**	**18**	**346**	**1**
2	Capital	—	—	—	—	—	—	—	—	—	—	3	4	1	6	5	7	2	3	—	31	2
3	Cochinoca	—	—	—	—	—	—	—	—	—	—	—	—	—	—	—	—	2	—	—	2	3
4	El Carmen	—	—	—	—	—	—	—	—	—	—	3	3	4	8	46	37	9	—	3	113	4
5	Gobernador Ovejero	—	—	—	—	—	—	—	—	—	—	—	—	—	2	—	—	1	4	2	9	5
6	Gobernador Tello	—	—	—	—	—	—	—	—	—	—	—	—	—	—	—	—	—	4	3	7	6
7	Humahuaca	—	—	—	—	—	—	—	—	—	—	2	3	2	8	4	7	1	2	10	39	7
8	Ledesma	—	—	—	—	—	—	—	—	—	—	2	—	—	—	—	—	—	1	—	3	8
9	San Antonio	—	—	—	—	—	—	—	—	—	—	—	—	—	1	—	5	17	49	—	72	9
10	San Pedro	—	—	—	—	—	—	—	—	—	—	2	—	—	1	1	4	4	3	—	15	10
11	Tilcara	—	—	—	—	—	—	—	—	—	—	6	6	7	14	13	2	—	3	—	51	11
12	Tumbaya	—	—	—	—	—	—	—	—	—	—	—	1	1	1	1	—	—	—	—	4	12

PROVINCIA DE LA RIOJA

1	**Totales**	—	—	—	—	1	—	—	1	1	3	5	3	2	23	67	64	129	244	49	586	1
2	Arauco	—	—	—	—	—	—	—	—	—	—	—	—	—	—	2	—	—	—	8	10	2
3	Belgrano	—	—	—	—	—	—	—	—	—	—	—	2	—	—	3	3	19	31	15	73	3
4	Capital	—	—	—	—	—	—	—	—	—	—	—	—	2	—	—	—	—	—	—	2	4
5	Castro Barros	—	—	—	—	—	—	—	—	—	—	—	—	—	—	—	—	—	2	1	3	5
6	Chilecito	—	—	—	—	1	—	—	1	—	2	—	—	—	—	2	1	—	—	—	3	6
7	Famatina	—	—	—	—	—	—	—	—	1	1	—	—	—	—	—	—	1	60	5	66	7
8	General Lavalle	—	—	—	—	—	—	—	—	—	—	—	—	—	—	—	—	—	11	—	11	8
9	Gobernador Gordillo	—	—	—	—	—	—	—	—	—	—	2	—	—	17	41	41	80	18	6	205	9
10	Independencia	—	—	—	—	—	—	—	—	—	—	—	—	—	—	—	1	—	—	—	1	10
11	Lamadrid	—	—	—	—	—	—	—	—	—	—	—	—	—	—	—	—	—	5	—	5	11
12	Ocampo	—	—	—	—	—	—	—	—	—	—	—	—	—	—	—	—	2	12	—	14	12
13	Pelagio B. Luna	—	—	—	—	—	—	—	—	—	—	—	—	—	1	1	2	—	—	—	4	13
14	Rivadavia	—	—	—	—	—	—	—	—	—	—	—	—	—	—	—	—	—	—	9	9	14

UBICACION DE LAS EXPLOTACIONES CON RELACION A LAS ESTACIONES DE FERROCARRIL O PUERTOS

Provincia de la Rioja (Continuación)

N.º de orden	DEPARTAMENTOS	APIARIO										MIXTA										N.º de orden
		Distancia en kilómetros a la estación de F. C. o puerto más cercano										Distancia en kilómetros a la estación de F. C. o puerto más cercano										
		Hasta 1/2 Km.	Más de 1/2 y hasta 1	Más de 1 y hasta 2	Más de 2 y hasta 5	Más de 5 y hasta 10	Más de 10 y hasta 15	Más de 15 y hasta 25	Más de 25	No determinados	Totales	Hasta 1/2 Km.	Más de 1/2 y hasta 1	Más de 1 y hasta 2	Más de 2 y hasta 5	Más de 5 y hasta 10	Más de 10 y hasta 15	Más de 15 y hasta 25	Más de 25	No determinados	Totales	
		NUMERO DE EXPLOTACIONES										NUMERO DE EXPLOTACIONES										
15	Roca	—	—	—	—	—	—	—	—	—	—	—	—	—	1	1	1	—	18	2	23	15
16	Sanagasta	—	—	—	—	—	—	—	—	—	—	—	—	—	—	—	—	—	9	—	9	16
17	San Martín	—	—	—	—	—	—	—	—	—	—	3	1	—	4	17	15	26	43	—	109	17
18	Sarmiento	—	—	—	—	—	—	—	—	—	—	—	—	—	—	—	—	—	25	2	27	18
19	Vélez Sársfield	—	—	—	—	—	—	—	—	—	—	—	—	—	—	—	—	1	10	1	12	19
	PROVINCIA DE MENDOZA																					
1	**Totales**	3	2	3	7	8	2	—	1	1	27	3	3	5	21	14	14	7	3	3	73	1
2	General Alvear	—	1	—	—	1	1	—	—	—	3	1	—	1	5	3	—	—	—	—	10	2
3	Guaymallén	1	—	—	—	—	—	—	—	—	1	—	—	—	—	—	—	—	—	—	—	3
4	Junín	—	—	—	—	—	—	—	—	—	—	—	—	1	2	—	—	—	—	—	3	4
5	Las Heras	—	—	—	1	—	—	—	—	1	2	1	—	—	1	—	—	—	—	—	2	5
6	Lavalle	1	—	—	1	—	—	—	—	—	2	—	1	1	4	2	—	—	—	—	8	6
7	Luján	—	1	—	—	1	—	—	—	—	2	—	—	—	1	1	1	2	—	—	5	7
8	Rivadavia	—	—	—	—	—	—	—	—	—	—	—	1	—	—	2	1	—	—	1	5	8
9	San Carlos	—	—	—	—	—	—	—	—	—	—	1	—	2	3	2	5	2	—	1	16	9
10	San Martín	—	—	1	—	1	—	—	—	—	2	—	—	—	—	—	—	—	—	—	—	10
11	San Rafael	1	—	2	5	5	1	—	—	—	14	—	1	—	3	4	4	2	1	—	15	11
12	Tunuyán	—	—	—	—	—	—	—	—	—	—	—	—	—	2	—	3	1	1	1	8	12
13	Tupungato	—	—	—	—	—	—	—	1	—	1	—	—	—	—	—	—	—	1	—	1	13
	PROVINCIA DE SALTA																					
1	**Totales**	—	—	—	—	—	—	—	—	—	—	25	31	49	148	161	62	41	264	79	860	1
2	Anta	—	—	—	—	—	—	—	—	—	—	2	2	2	7	13	4	6	11	6	53	2

3	Cachí	—	—	—	—	—	—	—	—	—	—	—	—	—	—	—	—	—	—	11	3	14	3
4	Cafayate	—	—	—	—	—	—	—	—	—	—	1	—	—	—	—	—	—	—	15	2	18	4
5	Caldera	—	—	—	—	—	—	—	—	—	—	—	—	—	—	—	2	3	2	6	13	5
6	Campo Santo	—	—	—	—	—	—	—	—	—	—	3	—	—	2	6	8	1	—	2	22	6
7	Candelaria	—	—	—	—	—	—	—	—	—	—	1	—	—	—	1	—	4	1	1	8	7
8	Capital	—	—	—	—	—	—	—	—	—	—	1	2	7	9	8	5	2	2	7	43	8
9	Cerrillos	—	—	—	—	—	—	—	—	—	—	1	2	5	13	13	7	4	—	2	47	9
10	Chicoana	—	—	—	—	—	—	—	—	—	—	2	2	2	6	6	1	1	3	1	24	10
11	Guachipas	—	—	—	—	—	—	—	—	—	—	1	—	1	3	21	5	2	9	—	42	11
12	Iruya	—	—	—	—	—	—	—	—	—	—	—	1	—	—	1	—	—	46	2	50	12
13	La Poma	—	—	—	—	—	—	—	—	—	—	—	—	—	—	—	—	—	1	—	1	13
14	La Viña	—	—	—	—	—	—	—	—	—	—	6	12	12	33	27	3	4	5	6	108	14
15	Metán	—	—	—	—	—	—	—	—	—	—	2	5	11	31	19	7	1	26	7	109	15
16	Molinos	—	—	—	—	—	—	—	—	—	—	—	—	—	—	—	—	—	76	6	82	16
17	Orán	—	—	—	—	—	—	—	—	—	—	1	—	1	18	6	1	2	6	3	38	17
18	Rivadavia	—	—	—	—	—	—	—	—	—	—	—	—	—	—	—	—	—	1	1	2	18
19	Rosario de la Frontera	—	—	—	—	—	—	—	—	—	—	1	1	5	12	28	16	9	11	—	83	19
20	Rosario de Lerma	—	—	—	—	—	—	—	—	—	—	3	4	3	14	12	3	2	4	18	63	20
21	San Carlos	—	—	—	—	—	—	—	—	—	—	—	—	—	—	—	—	—	22	5	27	21
22	Santa Victoria	—	—	—	—	—	—	—	—	—	—	—	—	—	—	—	—	—	12	1	13	22

PROVINCIA DE SAN JUAN

1	**Totales**	—	—	—	1	—	—	—	—	1	2	11	18	27	63	43	48	26	147	25	408	1
2	Albardón	—	—	—	—	—	—	—	—	—	—	—	1	2	5	1	1	—	—	1	11	2
3	Angaco Norte	—	—	—	—	—	—	—	—	—	—	1	—	2	4	9	9	—	—	2	27	3
4	Angaco Sud	—	—	—	—	—	—	—	—	—	—	2	2	1	—	5	1	—	—	—	11	4
5	Barrial	—	—	—	—	—	—	—	—	—	—	—	—	—	—	—	—	—	19	3	22	5
6	Calingasta	—	—	—	—	—	—	—	—	—	—	—	—	—	—	—	—	—	17	12	29	6
7	Caucete	—	—	—	—	—	—	—	—	—	—	2	1	4	5	2	—	—	—	—	14	7
8	Desamparados	—	—	—	—	—	—	—	—	—	—	—	—	1	—	—	—	—	—	—	1	8
9	Iglesias	—	—	—	—	—	—	—	—	—	—	—	—	—	—	—	—	—	55	4	59	9
10	Jachal	—	—	—	1	—	—	—	—	1	2	4	1	2	10	17	22	55	—	—	113	10
11	Nueve de Julio	—	—	—	—	—	—	—	—	—	—	—	—	2	8	4	2	2	—	—	18	11
12	Pocito	—	—	—	—	—	—	—	—	1	1	1	5	4	8	3	—	—	—	—	21	12
13	Rivadavia	—	—	—	—	—	—	—	—	—	—	—	—	2	—	—	—	—	—	—	2	13
14	Santa Lucía	—	—	—	—	—	—	—	—	—	—	—	—	1	2	—	—	—	—	—	3	14
15	Sarmiento	—	—	—	—	—	—	—	—	—	—	—	—	—	3	5	9	1	—	1	19	15
16	Trinidad	—	—	—	—	—	—	—	—	—	—	—	2	2	4	—	—	—	—	1	9	16
17	Ullún	—	—	—	—	—	—	—	—	—	—	—	—	—	1	1	—	—	—	—	2	17
18	Valle Fértil	—	—	—	—	—	—	—	—	—	—	—	—	—	—	—	—	—	1	—	1	18
19	Veinticinco de Mayo	—	—	—	—	—	—	—	—	—	—	3	3	5	21	3	—	—	—	1	36	19
20	Zonda	—	—	—	—	—	—	—	—	—	—	—	—	—	—	—	9	1	—	—	10	20

UBICACION DE LAS EXPLOTACIONES CON RELACION A LAS ESTACIONES DE FERROCARRIL O PUERTOS

PROVINCIA DE SAN LUIS

N.° de orden	DEPARTAMENTOS	APIARIO										MIXTA										N.° de orden
		Distancia en kilómetros a la estación de F. C. o puerto más cercano										Distancia en kilómetros a la estación de F. C. o puerto más cercano										
		Hasta 1/2 Km.	Más de 1/2 y hasta 1	Más de 1 y hasta 2	Más de 2 y hasta 5	Más de 5 y hasta 10	Más de 10 y hasta 15	Más de 15 y hasta 25	Más de 25	No determinados	Totales	Hasta 1/2 Km.	Más de 1/2 y hasta 1	Más de 1 y hasta 2	Más de 2 y hasta 5	Más de 5 y hasta 10	Más de 10 y hasta 15	Más de 15 y hasta 25	Más de 25	No determinados	Totales	
		NUMERO DE EXPLOTACIONES										NUMERO DE EXPLOTACIONES										
1	**Totales**	—	—	1	—	1	—	—	—	—	2	18	17	34	129	214	172	262	661	93	1.600	1
2	Ayacucho	—	—	—	—	—	—	—	—	—	—	—	—	—	—	4	—	8	26	6	44	2
3	Belgrano	—	—	—	—	—	—	—	—	—	—	—	—	—	—	—	—	—	46	1	47	3
4	Capital	—	—	—	—	—	—	—	—	—	—	2	1	1	6	7	6	9	2	—	34	4
5	Chacabuco	—	—	—	—	—	—	—	—	—	—	2	5	13	36	55	37	43	117	44	352	5
6	Junín	—	—	—	—	1	—	—	—	—	1	1	5	1	26	40	37	41	42	10	203	6
7	Pedernera	—	—	1	—	—	—	—	—	—	1	8	4	11	40	65	51	65	31	7	282	7
8	Pringles	—	—	—	—	—	—	—	—	—	—	5	2	7	19	41	34	42	88	1	239	8
9	San Martín	—	—	—	—	—	—	—	—	—	—	—	—	1	2	2	7	54	309	24	399	9

PROVINCIA DE SANTA FE

1	**Totales**	3	—	2	3	6	4	7	—	14	39	116	350	476	2.061	2.911	1.398	790	282	224	8.608	1
2	Belgrano	—	—	—	—	—	—	—	—	—	—	3	7	2	12	18	10	14	3	—	69	2
3	Capital	—	—	—	1	—	1	—	—	5	7	5	17	32	70	62	15	11	3	6	221	3
4	Caseros	—	—	—	—	—	—	—	—	—	—	4	8	10	27	37	27	20	2	3	138	4
5	Castellanos	—	—	—	—	—	—	—	—	—	—	22	61	127	597	868	360	104	1	50	2.190	5
6	Constitución	—	—	—	1	1	—	—	—	4	6	2	9	10	32	33	18	9	—	1	114	6
7	Garay	—	—	—	—	—	—	—	—	—	—	5	11	4	24	8	2	3	9	34	100	7
8	General López	—	—	1	1	—	—	3	—	3	8	4	18	15	75	136	69	38	16	13	384	8
9	General Obligado	—	—	—	—	1	—	—	—	—	1	10	15	34	99	115	50	41	48	13	425	9
10	Iriondo	—	—	—	—	—	—	1	—	—	1	1	10	12	47	64	21	19	—	4	178	10
11	Las Colonias	1	—	1	—	3	—	2	—	1	8	24	85	84	493	714	403	213	7	62	2.085	11
12	Nueve de Julio	—	—	—	—	—	—	—	—	—	—	1	1	1	4	6	13	47	42	1	116	12
13	Rosario	—	—	—	—	—	—	—	—	—	—	7	19	25	54	56	7	1	—	—	169	13
14	San Cristóbal	1	—	—	—	—	—	—	—	—	1	11	31	33	177	323	196	171	52	12	1.006	14
15	San Javier	—	—	—	—	—	—	—	—	1	1	3	3	7	20	20	20	37	77	15	202	15

16	San Jerónimo	—	—	—	—	—	2	—	—	—	2	3	10	20	67	104	27	6	1	3	241	16
17	San Justo	—	—	—	—	—	1	—	—	—	1	6	10	18	68	94	48	27	13	2	286	17
18	San Lorenzo	—	—	—	—	1	—	—	—	—	1	1	9	14	52	23	4	2	1	—	106	18
19	San Martín	1	—	—	—	—	—	1	—	—	2	4	23	24	128	207	91	17	—	5	499	19
20	Vera	—	—	—	—	—	—	—	—	—	—	—	3	4	15	23	17	10	7	—	79	20

PROVINCIA DE SANTIAGO DEL ESTERO

1	**Totales**	—	1	—	—	—	1	—	—	—	2	22	26	43	187	281	253	239	269	89	1.409	1
2	Aguirre	—	—	—	—	—	—	—	—	—	—	—	—	—	—	1	9	11	1	1	23	2
3	Atamisqui	—	—	—	—	—	—	—	—	—	—	—	—	—	—	1	1	1	1	1	5	3
4	Avellaneda	—	—	—	—	—	—	—	—	—	—	—	3	1	11	22	15	32	5	3	92	4
5	Bartolomé Mitre	—	—	—	—	—	—	—	—	—	—	—	—	—	—	—	—	—	5	—	5	5
6	Belgrano	—	—	—	—	—	—	—	—	—	—	2	—	4	7	23	14	13	13	—	76	6
7	Capital	—	—	—	—	—	—	—	—	—	—	—	4	2	16	20	6	9	19	2	84	7
8	Carlos Pellegrini	—	—	—	—	—	—	—	—	—	—	1	—	—	—	2	1	4	11	—	19	8
9	Copo	—	—	—	—	—	—	—	—	—	—	1	—	—	—	—	—	—	4	9	14	9
10	Choya	—	—	—	—	—	—	—	—	—	—	—	—	2	3	7	4	5	3	10	34	10
11	Figueroa	—	—	—	—	—	—	—	—	—	—	—	—	—	—	—	—	3	18	7	28	11
12	Giménez	—	—	—	—	—	—	—	—	—	—	1	—	1	6	20	21	7	6	4	66	12
13	Guasayán	—	—	—	—	—	—	—	—	—	—	—	—	—	—	4	4	—	40	10	58	13
14	La Banda	—	—	—	—	—	1	—	—	—	1	3	6	7	25	30	8	8	—	6	93	14
15	Loreto	—	—	—	—	—	—	—	—	—	—	1	1	—	1	18	7	5	—	1	34	15
16	Mariano Moreno	—	—	—	—	—	—	—	—	—	—	1	1	4	5	1	3	6	3	1	25	16
17	Matará	—	—	—	—	—	—	—	—	—	—	2	—	3	2	4	4	5	20	1	41	17
18	Ojo de Agua	—	—	—	—	—	—	—	—	—	—	—	—	—	—	5	4	8	24	—	41	18
19	Quebrachos	—	—	—	—	—	—	—	—	—	—	—	—	—	2	1	11	5	1	4	24	19
20	Río Hondo	—	—	—	—	—	—	—	—	—	—	—	—	1	15	22	24	23	2	19	106	20
21	Rivadavia	—	—	—	—	—	—	—	—	—	—	—	3	—	10	16	31	43	55	1	159	21
22	Robles	—	1	—	—	—	—	—	—	—	1	—	1	4	41	25	23	5	—	2	101	22
23	Salavina	—	—	—	—	—	—	—	—	—	—	—	—	—	—	1	2	14	9	2	28	23
24	San Martín	—	—	—	—	—	—	—	—	—	—	1	—	—	2	2	5	—	2	2	14	24
25	Sarmiento	—	—	—	—	—	—	—	—	—	—	—	1	1	4	18	15	4	6	2	51	25
26	Silípica	—	—	—	—	—	—	—	—	—	—	2	2	2	15	10	2	1	—	1	35	26
27	Veintiocho de Marzo	—	—	—	—	—	—	—	—	—	—	7	4	11	22	22	39	27	21	—	153	27

PROVINCIA DE TUCUMAN

1	**Totales**	—	1	—	—	—	—	—	—	1	2	41	72	97	294	305	154	140	85	126	1.314	1
2	Burruyacú	—	—	—	—	—	—	—	—	—	—	10	6	8	21	24	21	20	13	2	125	2

UBICACION DE LAS EXPLOTACIONES CON RELACION A LAS ESTACIONES DE FERROCARRIL O PUERTOS

Provincia de Tucumán (Continuación)

N.º de orden	DEPARTAMENTOS	APIARIO										MIXTA										N.º de orden
		Distancia en kilómetros a la estación de F. C. o puerto más cercano										Distancia en kilómetros a la estación de F. C. o puerto más cercano										
		Hasta 1/2 Km.	Más de 1/2 y hasta 1	Más de 1 y hasta 2	Más de 2 y hasta 5	Más de 5 y hasta 10	Más de 10 y hasta 15	Más de 15 y hasta 25	Más de 25	No determinados	Totales	Hasta 1/2 Km.	Más de 1/2 y hasta 1	Más de 1 y hasta 2	Más de 2 y hasta 5	Más de 5 y hasta 10	Más de 10 y hasta 15	Más de 15 y hasta 25	Más de 25	No determinados	Totales	
		NUMERO DE EXPLOTACIONES										NUMERO DE EXPLOTACIONES										
3	Capital	—	1	—	—	—	—	—	—	—	1	2	5	7	24	15	—	—	—	12	65	3
4	Cruz Alta	—	—	—	—	—	—	—	—	—	—	1	6	10	17	14	19	5	—	3	75	4
5	Chicligasta	—	—	—	—	—	—	—	—	1	1	4	15	7	52	60	30	26	2	15	211	5
6	Famaillá	—	—	—	—	—	—	—	—	—	—	1	2	3	3	5	—	2	1	1	18	6
7	Graneros	—	—	—	—	—	—	—	—	—	—	2	8	20	19	27	17	18	1	3	115	7
8	Leales	—	—	—	—	—	—	—	—	—	—	6	17	14	77	86	27	42	1	24	294	8
9	Monteros	—	—	—	—	—	—	—	—	—	—	3	3	8	40	44	14	2	—	2	116	9
10	Río Chico	—	—	—	—	—	—	—	—	—	—	1	4	4	27	24	19	5	7	2	93	10
11	Taff	—	—	—	—	—	—	—	—	—	—	2	2	7	4	2	4	15	57	5	98	11
12	Trancas	—	—	—	—	—	—	—	—	—	—	9	4	9	10	4	3	5	3	57	104	12
	TERRITORIO DEL CHACO																					
1	**Totales**	—	—	—	—	1	—	—	—	1	2	8	14	31	115	137	131	148	310	85	979	1
2	Bermejo	—	—	—	—	—	—	—	—	—	—	2	2	—	1	12	4	2	27	32	82	2
3	Campo del Cielo	—	—	—	—	—	—	—	—	1	1	2	1	5	16	23	27	32	31	3	140	3
4	Martínez de Hoz	—	—	—	—	—	—	—	—	—	—	2	1	7	14	21	17	23	8	2	95	4
5	Napalpí	—	—	—	—	—	—	—	—	—	—	—	3	4	26	32	30	42	116	8	261	5
6	Resistencia	—	—	—	—	1	—	—	—	—	1	1	4	12	32	37	26	25	56	11	204	6
7	Río Teuco	—	—	—	—	—	—	—	—	—	—	—	—	1	2	2	3	3	36	15	65	7
8	Tapenaga	—	—	—	—	—	—	—	—	—	—	—	—	1	5	5	15	13	8	2	49	8
9	Tobas	—	—	—	—	—	—	—	—	—	—	1	3	1	19	5	9	8	28	9	83	9
	TERRITORIO DEL CHUBUT																					

1	**Totales**	—	—	—	3	—	3	—	—	—	6	3	5	4	24	46	19	16	182	105	404	1
2	Cushamén	—	—	—	—	—	—	—	—	—	—	—	—	—	—	—	—	1	98	35	134	2
3	Escalante	—	—	—	—	—	—	—	—	—	—	—	—	—	—	1	1	—	—	—	2	3
4	Futaleufú	—	—	—	—	—	—	—	—	—	—	3	—	—	—	—	—	—	57	55	115	4
5	Gaimán	—	—	—	1	—	3	—	—	—	4	—	3	—	11	22	9	12	—	3	60	5
6	Languiñeo	—	—	—	—	—	—	—	—	—	—	—	—	—	—	—	—	—	15	9	24	6
7	Rawson	—	—	—	2	—	—	—	—	—	2	—	—	1	8	21	9	3	1	1	44	7
8	Sarmiento	—	—	—	—	—	—	—	—	—	—	—	2	3	5	2	—	—	1	1	14	8
9	Tehuelches	—	—	—	—	—	—	—	—	—	—	—	—	—	—	—	—	—	2	1	3	9
10	Telsen	—	—	—	—	—	—	—	—	—	—	—	—	—	—	—	—	—	8	—	8	10

TERRITORIO DE FORMOSA

1	**Totales**	—	—	—	—	—	—	—	—	—	—	4	10	13	38	25	25	27	233	72	447	1
2	Bermejo	—	—	—	—	—	—	—	—	—	—	—	—	—	—	—	1	2	1	—	4	2
3	Formosa	—	—	—	—	—	—	—	—	—	—	—	—	—	3	—	2	—	1	—	6	3
4	Laishi	—	—	—	—	—	—	—	—	—	—	1	2	2	3	1	7	12	38	16	82	4
5	Matacos	—	—	—	—	—	—	—	—	—	—	—	—	—	—	—	—	—	—	1	1	5
6	Patiño	—	—	—	—	—	—	—	—	—	—	1	1	6	24	14	7	3	31	2	89	6
7	Pilagás	—	—	—	—	—	—	—	—	—	—	—	—	—	1	—	—	—	77	42	120	7
8	Pilcomayo	—	—	—	—	—	—	—	—	—	—	—	—	—	—	—	—	—	18	5	23	8
9	Pirané	—	—	—	—	—	—	—	—	—	—	2	7	5	7	10	8	10	65	5	119	9
10	Ramón Lista	—	—	—	—	—	—	—	—	—	—	—	—	—	—	—	—	—	2	1	3	10

TERRITORIO DE LA PAMPA

1	**Totales**	—	—	—	—	—	—	—	—	—	—	15	51	101	478	792	701	633	181	86	3.038	1
2	Atreucó	—	—	—	—	—	—	—	—	—	—	2	3	5	27	38	43	48	11	1	178	2
3	Caleu Caleu	—	—	—	—	—	—	—	—	—	—	—	—	—	—	—	—	—	—	14	14	3
4	Capital	—	—	—	—	—	—	—	—	—	—	—	1	—	18	43	55	58	18	10	203	4
5	Catriló	—	—	—	—	—	—	—	—	—	—	1	5	4	14	22	13	33	1	—	93	5
6	Conhello	—	—	—	—	—	—	—	—	—	—	3	7	11	61	112	86	117	29	27	453	6
7	Chapaleufú	—	—	—	—	—	—	—	—	—	—	1	—	9	17	24	22	17	—	—	90	7
8	Chicalcó	—	—	—	—	—	—	—	—	—	—	—	—	—	—	—	—	—	1	—	1	8
9	Guatraché	—	—	—	—	—	—	—	—	—	—	3	3	7	31	40	45	53	22	—	204	9
10	Hucal	—	—	—	—	—	—	—	—	—	—	—	3	8	23	54	33	41	20	3	185	10
11	Loventuel	—	—	—	—	—	—	—	—	—	—	—	—	—	2	1	1	—	5	18	27	11
12	Maracó	—	—	—	—	—	—	—	—	—	—	1	2	5	27	45	43	12	—	2	137	12
13	Puelén	—	—	—	—	—	—	—	—	—	—	—	—	—	—	—	—	—	3	—	3	13
14	Quemú Quemú	—	—	—	—	—	—	—	—	—	—	2	13	24	80	119	85	59	1	3	386	14

UBICACION DE LAS EXPLOTACIONES CON RELACION A LAS ESTACIONES DE FERROCARRIL O PUERTOS

Territorio de La Pampa (Continuación)

N.º de orden	DEPARTAMENTOS	APIARIO										MIXTA										N.º de orden
		Distancia en kilómetros a la estación de F. C. o puerto más cercano										Distancia en kilómetros a la estación de F. C. o puerto más cercano										
		Hasta 1/2 Km.	Más de 1/2 y hasta 1	Más de 1 y hasta 2	Más de 2 y hasta 5	Más de 5 y hasta 10	Más de 10 y hasta 15	Más de 15 y hasta 25	Más de 25	No determinados	Totales	Hasta 1/2 Km.	Más de 1/2 y hasta 1	Más de 1 y hasta 2	Más de 2 y hasta 5	Más de 5 y hasta 10	Más de 10 y hasta 15	Más de 15 y hasta 25	Más de 25	No determinados	Totales	
		NUMERO DE EXPLOTACIONES										NUMERO DE EXPLOTACIONES										
15	Rancul	—	—	—	—	—	—	—	—	—	—	—	7	9	52	97	84	70	16	3	338	15
16	Realicó	—	—	—	—	—	—	—	—	—	—	1	4	13	72	104	90	33	—	4	321	16
17	Toay	—	—	—	—	—	—	—	—	—	—	1	—	3	16	14	8	24	21	—	87	17
18	Trenel	—	—	—	—	—	—	—	—	—	—	—	1	2	29	69	80	39	6	1	227	18
19	Utracán	—	—	—	—	—	—	—	—	—	—	—	2	1	9	10	13	29	27	—	91	19
	TERRITORIO DE LOS ANDES																					
1	**Totales**	—	—	—	—	—	—	—	—	—	—	—	—	—	1	1	1	—	8	2	13	1
2	Antofagasta de la Sierra	—	—	—	—	—	—	—	—	—	—	—	—	—	—	—	—	—	—	1	1	2
3	Pastos Grandes	—	—	—	—	—	—	—	—	—	—	—	—	—	—	—	—	—	1	—	1	3
4	San Antonio de los Cobres	—	—	—	—	—	—	—	—	—	—	—	—	—	1	1	1	—	—	—	3	4
5	Susques	—	—	—	—	—	—	—	—	—	—	—	—	—	—	—	—	—	7	1	8	5
	TERRITORIO DE MISIONES																					
1	**Totales**	—	—	—	—	—	1	—	5	4	10	6	6	11	57	115	98	118	725	184	1.320	1
2	Apóstoles	—	—	—	—	—	—	—	—	—	—	—	2	2	13	38	36	48	63	26	228	2
3	Cainguas	—	—	—	—	—	—	—	—	—	—	—	2	1	13	20	10	35	22	34	137	3
4	Candelaria	—	—	—	—	—	—	—	2	1	3	1	—	—	2	9	12	18	216	27	285	4
5	Concepción	—	—	—	—	—	—	—	—	—	—	—	—	—	—	—	—	—	142	8	150	5
6	Frontera	—	—	—	—	—	—	—	—	—	—	1	—	—	—	—	—	—	5	4	10	6
7	Guaraní	—	—	—	—	—	—	—	—	—	—	—	—	—	—	—	—	—	26	—	26	7
8	Iguazú	—	—	—	—	—	—	—	—	—	—	1	—	—	4	22	25	14	34	7	107	8
9	Posadas	—	—	—	—	—	—	—	—	—	—	1	1	8	16	6	4	2	—	12	50	9
10	San Ignacio	—	—	—	—	—	1	—	3	3	7	—	1	—	—	5	2	—	16	22	46	10

11	San Javier	—	—	—	—	—	—	—	—	—	—	—	—	—	—	—	—	—	181	38	219	11
12	San Pedro	—	—	—	—	—	—	—	—	—	—	2	—	—	9	15	9	1	20	6	62	12

TERRITORIO DE NEUQUEN

1	**Totales**	—	—	—	—	—	—	—	—	—	—	**2**	—	**1**	**1**	**1**	**2**	**6**	**172**	**39**	**224**	**1**
2	Aluminé	—	—	—	—	—	—	—	—	—	—	—	—	—	—	—	—	—	4	1	5	2
3	Añelo	—	—	—	—	—	—	—	—	—	—	—	—	—	—	—	—	—	1	—	1	3
4	Catán Lil	—	—	—	—	—	—	—	—	—	—	—	—	—	—	—	—	—	1	—	1	4
5	Collón Curá	—	—	—	—	—	—	—	—	—	—	—	—	—	—	—	—	—	3	—	3	5
6	Confluencia	—	—	—	—	—	—	—	—	—	—	1	—	1	1	—	—	1	2	—	6	6
7	Chos Malal	—	—	—	—	—	—	—	—	—	—	—	—	—	—	—	—	—	33	2	35	7
8	Huiliches	—	—	—	—	—	—	—	—	—	—	—	—	—	—	—	—	—	1	—	1	8
9	Lacar	—	—	—	—	—	—	—	—	—	—	—	—	—	—	—	—	—	18	3	21	9
10	Loncopué	—	—	—	—	—	—	—	—	—	—	—	—	—	—	—	—	—	26	14	40	10
11	Los Lagos	—	—	—	—	—	—	—	—	—	—	—	—	—	—	—	—	1	3	1	5	11
12	Minas	—	—	—	—	—	—	—	—	—	—	—	—	—	—	—	—	—	1	—	1	12
13	Ñorquin	—	—	—	—	—	—	—	—	—	—	1	—	—	—	—	—	—	44	11	56	13
14	Pehuenches	—	—	—	—	—	—	—	—	—	—	—	—	—	—	—	—	—	1	—	1	14
15	Picunches	—	—	—	—	—	—	—	—	—	—	—	—	—	—	—	1	4	21	6	32	15
16	Picún Leufú	—	—	—	—	—	—	—	—	—	—	—	—	—	—	—	—	—	8	1	9	16
17	Zapala	—	—	—	—	—	—	—	—	—	—	—	—	—	—	1	1	—	5	—	7	17

TERRITORIO DE RIO NEGRO

1	**Totales**	—	—	**3**	**8**	**6**	**3**	—	**1**	—	**21**	**1**	**3**	**8**	**33**	**37**	**36**	**47**	**161**	**11**	**337**	**1**
2	Adolfo Alsina	—	—	—	—	—	—	—	—	—	—	—	—	1	2	6	6	8	29	2	54	2
3	Avellaneda	—	—	1	—	1	3	—	1	—	6	1	—	—	4	5	17	27	14	—	68	3
4	Bariloche	—	—	—	—	—	—	—	—	—	—	—	—	—	—	2	1	4	57	3	67	4
5	El Cuy	—	—	—	—	—	—	—	—	—	—	—	—	—	—	—	—	1	6	—	7	5
6	General Conesa	—	—	—	—	—	—	—	—	—	—	—	—	—	2	3	1	1	14	1	22	6
7	General Roca	—	—	2	8	5	—	—	—	—	15	—	2	6	19	17	2	—	4	1	51	7
8	Nueve de Julio	—	—	—	—	—	—	—	—	—	—	—	—	1	—	—	—	—	7	—	8	8
9	Ñorquincó	—	—	—	—	—	—	—	—	—	—	—	—	—	—	1	—	—	1	1	3	9
10	Pichi Mahuida	—	—	—	—	—	—	—	—	—	—	—	1	—	3	—	—	—	—	—	4	10
11	Pilcaniyen	—	—	—	—	—	—	—	—	—	—	—	—	—	1	1	7	6	23	1	39	11
12	San Antonio	—	—	—	—	—	—	—	—	—	—	—	—	—	—	—	—	—	1	1	2	12
13	Valcheta	—	—	—	—	—	—	—	—	—	—	—	—	—	2	2	—	—	2	1	7	13
14	Veinticinco de Mayo	—	—	—	—	—	—	—	—	—	—	—	—	—	—	—	2	—	3	—	5	14

UBICACION DE LAS EXPLOTACIONES CON RELACION A LAS ESTACIONES DE FERROCARRIL O PUERTOS

TERRITORIO DE SANTA CRUZ

N.° de orden	DEPARTAMENTOS	APIARIO										MIXTA										N.° de orden
		Distancia en kilómetros a la estación de F. C. o puerto más cercano										Distancia en kilómetros a la estación de F. C. o puerto más cercano										
		Hasta 1/2 Km.	Más de 1/2 y hasta 1	Más de 1 y hasta 2	Más de 2 y hasta 5	Más de 5 y hasta 10	Más de 10 y hasta 15	Más de 15 y hasta 25	Más de 25	No determinados	Totales	Hasta 1/2 Km.	Más de 1/2 y hasta 1	Más de 1 y hasta 2	Más de 2 y hasta 5	Más de 5 y hasta 10	Más de 10 y hasta 15	Más de 15 y hasta 25	Más de 25	No determinados	Totales	
		NUMERO DE EXPLOTACIONES										NUMERO DE EXPLOTACIONES										
1	**Totales**	—	—	—	—	—	—	—	—	—	—	1	1	1	1	—	—	—	7	1	12	1
2	Deseado	—	—	—	—	—	—	—	—	—	—	1	1	1	1	—	—	—	—	—	4	2
3	Guer Aike	—	—	—	—	—	—	—	—	—	—	—	—	—	—	—	—	—	—	1	1	3
4	Lago Buenos Aires	—	—	—	—	—	—	—	—	—	—	—	—	—	—	—	—	—	3	—	3	4
5	Magallanes	—	—	—	—	—	—	—	—	—	—	—	—	—	—	—	—	—	1	—	1	5
6	Río Chico	—	—	—	—	—	—	—	—	—	—	—	—	—	—	—	—	—	3	—	3	6

TERRITORIO DE TIERRA DEL FUEGO

1	**Totales**	—	—	—	—	—	—	—	—	—	—	1	—	—	1	—	—	1	1	—	4	1
2	Ushuaia	—	—	—	—	—	—	—	—	—	—	1	—	—	1	—	—	1	1	—	4	2

UBICACION DE LAS EXPLOTACIONES CON RELACION A LAS ESTACIONES DE FERROCARRIL O PUERTOS

PROVINCIA DE BUENOS AIRES

N.° de orden	PARTIDOS	NO DETERMINADA									N.° de orden
		Distancia en kilómetros a la estación de F. C. o puerto más cercano								Totales	
		Hasta 1/2 Km.	Más de 1/2 y hasta 1	Más de 1 y hasta 2	Más de 2 y hasta 5	Más de 5 y hasta 10	Más de 10 y hasta 15	Más de 15 y hasta 25	Más de 25	No determinados	
		NUMERO DE EXPLOTACIONES									
1	Totales	52	137	153	357	279	179	123	34	229	1.543	1
2	Adolfo Alsina	—	4	4	5	2	7	2	—	—	24	2
3	Alberti	—	—	—	1	—	—	—	—	—	1	3
4	Almirante Brown	—	—	2	1	1	—	—	—	2	6	4
5	Ayacucho	1	2	—	1	1	4	3	—	2	14	5
6	Azul	—	4	4	4	6	1	3	2	2	26	6
7	Bahía Blanca	—	1	—	1	3	1	—	—	2	8	7
8	Balcarce	—	—	—	9	6	6	5	8	3	37	8
9	Baradero	—	—	3	5	5	3	7	—	7	30	9
10	Bartolomé Mitre	—	2	1	2	4	1	1	—	2	13	10
11	Bolívar	1	—	6	8	6	3	4	—	4	32	11
12	Bragado	1	2	—	1	—	—	—	—	2	6	12
13	Brandsen	1	—	—	2	2	—	—	—	—	5	13
14	Campana	—	—	—	1	2	—	—	—	1	4	14
15	Cañuelas	—	—	—	—	—	—	—	—	20	20	15
16	Carlos Casares	1	3	1	1	3	1	—	—	1	11	16
17	Carlos Tejedor	4	7	1	11	5	2	—	—	3	33	17
18	Carmen de Areco	—	—	2	1	—	—	—	—	1	4	18
19	Caseros	1	—	—	3	1	—	2	—	—	7	19
20	Castelli	—	—	1	3	—	2	1	—	1	8	20
21	Colón	1	—	—	4	2	—	—	—	5	12	21
22	Coronel Dorrego	—	—	—	—	3	—	—	—	1	4	22
23	Coronel Pringles	—	—	2	5	3	3	2	—	2	17	23
24	Coronel Suárez	—	—	—	3	3	5	—	1	6	18	24
25	Chacabuco	5	1	3	8	7	4	2	—	7	37	25
26	Chascomús	—	1	3	3	1	—	3	—	2	13	26
27	Chivilcoy	1	2	2	5	5	—	—	—	1	16	27
28	Dolores	—	—	—	—	2	—	—	—	—	2	28
29	Esteban Echeverría	—	1	2	9	—	—	—	—	3	15	29
30	Exaltación de la Cruz	2	1	1	7	6	4	—	—	2	23	30
31	Florencio Varela	1	1	—	6	1	—	—	—	—	9	31
32	General Alvarado	—	1	1	—	1	—	—	—	—	3	32
33	General Alvear	—	—	1	—	1	—	1	3	6	12	33
34	General Arenales	—	—	—	1	3	1	—	—	—	5	34
35	General Belgrano	—	5	2	2	4	3	—	1	2	19	35
36	General Lamadrid	—	1	2	5	5	1	1	—	—	15	36
37	General Las Heras	—	2	—	2	—	—	1	—	2	7	37
38	General Lavalle	—	—	—	—	—	—	—	1	—	1	38
39	General Madariaga	1	—	1	2	1	—	3	1	4	13	39
40	General Paz	—	—	—	—	2	—	—	—	2	4	40
41	General Pinto	—	2	2	4	1	—	1	—	—	10	41

UBICACION DE LAS EXPLOTACIONES CON RELACION A LAS ESTACIONES DE FERROCARRIL O PUERTOS

Provincia de Buenos Aires (Continuación)

N.° de orden	PARTIDOS	NO DETERMINADA — Distancia en kilómetros a la estación de F. C. o puerto más cercano									Totales	N.° de orden
		Hasta 1/2 Km.	Más de 1/2 y hasta 1	Más de 1 y hasta 2	Más de 2 y hasta 5	Más de 5 y hasta 10	Más de 10 y hasta 15	Más de 15 y hasta 25	Más de 25	No determinados		
		NUMERO DE EXPLOTACIONES										
42	General Pueyrredón ...	1	—	—	—	—	—	1	—	—	2	42
43	General Rodríguez	—	—	1	3	—	—	—	—	1	5	43
44	General San Martín....	—	—	1	—	—	—	—	—	—	1	44
45	General Sarmiento	1	2	6	7	1	—	—	—	1	18	45
46	General Uriburu	2	4	2	4	2	1	—	—	6	21	46
47	General Viamonte	—	—	2	6	12	6	3	—	2	31	47
48	General Villegas	1	6	6	12	4	3	3	1	3	39	48
49	González Chaves	—	2	1	1	—	—	1	—	1	6	49
50	Guaminí	1	3	2	1	4	2	1	—	—	14	50
51	Juárez	—	—	—	—	—	1	1	1	2	5	51
52	Junín	—	1	3	8	2	3	2	—	3	22	52
53	La Plata.....	—	1	—	1	—	—	2	—	5	9	53
54	Laprida	1	—	—	1	2	1	1	—	—	6	54
55	Las Conchas	—	2	4	6	1	2	—	—	3	18	55
56	Las Flores	1	—	1	1	5	1	—	—	2	11	56
57	Leandro N. Alem.....	—	—	1	4	—	1	—	—	1	7	57
58	Lincoln	1	1	7	13	14	11	5	—	7	59	58
59	Lobería	1	3	1	4	2	4	3	2	2	22	59
60	Lobos	1	9	9	9	7	5	—	—	5	45	60
61	Luján	1	2	3	4	4	—	—	—	3	17	61
62	Magdalena	—	1	4	9	5	3	1	—	4	27	62
63	Maipú	—	—	—	—	—	2	1	—	1	4	63
64	Marcelino Ugarte	—	—	—	—	1	3	—	—	1	5	64
65	Marcos Paz	—	—	—	1	—	1	1	—	2	5	65
66	Mar Chiquita	—	—	—	—	1	3	1	—	—	5	66
67	Matanza	—	1	1	1	—	—	—	—	—	3	67
68	Mercedes	1	11	6	13	6	—	—	—	3	40	68
69	Merlo	—	2	1	5	—	—	—	—	1	9	69
70	Monte	1	1	—	3	2	4	2	—	1	14	70
71	Moreno	—	—	—	—	1	—	—	—	—	1	71
72	Navarro	—	—	1	1	3	3	—	—	6	14	72
73	Necochea	—	2	3	—	1	1	1	1	1	10	73
74	Nueve de Julio	—	3	6	7	1	1	1	—	3	22	74
75	Olavarría	—	2	—	6	7	3	5	1	3	27	75
76	Patagones	—	—	2	1	—	—	—	1	1	5	76
77	Pehuajó	3	5	3	7	5	3	6	—	6	38	77
78	Pellegrini	—	1	1	14	6	3	2	—	1	28	78
79	Pergamino	1	—	—	2	2	1	—	—	2	8	79
80	Pila	—	—	—	1	2	1	—	1	—	5	80
81	Pilar	—	—	—	3	—	—	—	—	—	3	81
82	Puán	—	1	3	—	2	3	—	1	3	13	82
83	Quilmes.....	—	—	—	3	1	—	—	—	—	4	83
84	Ramallo	—	—	—	1	4	8	1	—	1	15	84

UBICACION DE LAS EXPLOTACIONES CON RELACION A LAS ESTACIONES DE FERROCARRIL O PUERTOS

Provincia de Buenos Aires (Continuación)

N.° de orden	PARTIDOS Y DEPARTAMENTOS	NO DETERMINADA — Distancia en kilómetros a la estación de F. C. o puerto más cercano									Totales	N.° de orden
		Hasta 1/2 Km.	Más de 1/2 y hasta 1	Más de 1 y hasta 2	Más de 2 y hasta 5	Más de 5 y hasta 10	Más de 10 y hasta 15	Más de 15 y hasta 25	Más de 25	No determinados		
		NUMERO DE EXPLOTACIONES										
85	Rauch	2	1	1	1	—	1	1	—	—	7	85
86	Rivadavia	—	—	4	2	—	2	1	—	—	9	86
87	Rojas	4	3	1	2	5	1	1	—	2	19	87
88	Roque Pérez	—	—	—	2	3	2	1	1	4	13	88
89	Saavedra	—	2	—	1	—	—	3	1	1	8	89
90	Saladillo	—	8	4	6	5	2	—	—	1	26	90
91	San Andrés de Giles	—	—	2	2	3	2	—	—	1	10	91
92	San Antonio de Areco	—	—	—	1	2	5	1	—	1	10	92
93	San Fernando	—	—	—	—	—	1	1	—	1	3	93
94	San Nicolás	—	2	1	12	4	—	1	—	3	23	94
95	San Pedro	1	1	2	5	1	3	2	—	4	19	95
96	San Vicente	—	2	—	1	1	3	3	—	—	10	96
97	Seis de Septiembre	—	1	1	4	—	—	—	—	—	6	97
98	Suipacha	—	1	—	1	1	—	—	—	—	3	98
99	Tandil	2	—	—	7	10	6	4	2	3	34	99
100	Tapalqué	1	—	—	—	1	1	2	—	2	7	100
101	Tordillo	—	—	—	—	—	—	—	1	3	4	101
102	Tornquist	—	—	—	—	—	2	2	—	—	4	102
103	Trenque Lauquen	1	2	3	9	5	1	4	—	2	27	103
104	Tres Arroyos	—	—	1	2	8	3	2	1	4	21	104
105	Vecino	—	—	—	—	—	1	2	—	3	6	105
106	Veinticinco de Mayo	1	4	2	5	18	4	1	—	7	42	106
107	Vicente López	1	—	—	—	—	—	—	—	1	2	107
108	Villarino	—	1	3	5	4	3	4	2	1	23	108

PROVINCIA DE CATAMARCA

1	**Totales**	**39**	**19**	**56**	**99**	**143**	**186**	**277**	**1.317**	**361**	**2.497**	**1**
2	Ambato	—	—	1	—	—	—	—	80	28	109	2
3	Ancasti	1	—	—	—	1	1	2	377	49	431	3
4	Andalgalá	—	1	2	6	1	1	—	6	4	21	4
5	Belén	8	2	—	—	1	—	—	222	50	283	5
6	Capayán	10	3	14	12	57	43	17	13	33	202	6
7	Capital	—	—	2	4	6	—	—	—	1	13	7
8	El Alto	3	1	1	5	27	59	76	182	52	406	8
9	Esquiú	—	—	—	—	1	11	14	2	11	39	9
10	La Paz	1	—	1	3	16	13	53	24	30	141	10
11	Paclín	1	6	17	51	18	12	18	85	12	220	11
12	Poman	—	3	4	5	4	6	19	16	7	62	12
13	Santa María	—	—	1	—	—	—	—	135	36	172	13

UBICACION DE LAS EXPLOTACIONES CON RELACION A LAS ESTACIONES DE FERROCARRIL O PUERTOS

Provincia de Catamarca (Continuación)

N.° de orden	DEPARTAMENTOS	NO DETERMINADA										N.° de orden
		Distancia en kilómetros a la estación de F. C. o puerto más cercano										
		Hasta 1/2 Km.	Más de 1/2 y hasta 1	Más de 1 y hasta 2	Más de 2 y hasta 5	Más de 5 y hasta 10	Más de 10 y hasta 15	Más de 15 y hasta 25	Más de 25	No determinados	Totales	
		NUMERO DE EXPLOTACIONES										
14	Santa Rosa	11	2	1	4	6	24	70	75	32	225	14
15	Tinogasta	—	—	2	3	1	16	2	88	14	126	15
16	Valle Viejo	4	1	10	6	4	—	6	12	4	47	16

PROVINCIA DE CORDOBA

1	Totales	29	38	80	187	275	259	310	341	191	1.701	1
2	Calamuchita	—	—	—	1	3	10	3	40	3	60	2
3	Capital	1	1	5	15	8	1	—	—	10	41	3
4	Colón	—	2	5	24	22	8	1	—	5	67	4
5	Cruz del Eje	—	2	3	10	14	14	12	25	5	85	5
6	General Roca	3	2	5	10	7	5	9	1	2	44	6
7	Ischilín	3	—	9	10	12	4	5	4	10	57	7
8	Juárez Celman	—	2	3	3	9	7	6	2	4	36	8
9	Marcos Juárez	1	—	4	5	7	5	10	2	2	36	9
10	Minas	4	—	1	1	1	—	17	53	12	89	10
11	Pocho	—	—	—	—	—	—	—	15	8	23	11
12	Punilla	1	1	5	5	7	15	21	1	6	62	12
13	Río Cuarto	2	3	5	14	15	11	10	16	7	83	13
14	Río Primero	1	5	8	27	53	36	21	8	11	170	14
15	Río Seco	3	1	2	1	5	3	18	17	20	70	15
16	Río Segundo	2	9	3	6	7	9	4	—	1	41	16
17	San Alberto	2	—	3	5	6	6	11	54	14	101	17
18	San Javier	—	—	1	3	12	14	36	15	10	91	18
19	San Justo	1	2	6	14	33	41	32	9	8	146	19
20	Santa María	—	1	2	14	10	7	10	12	2	58	20
21	Sobremonte	1	—	—	—	—	—	—	16	6	23	21
22	Tercero Abajo	1	1	5	6	7	5	2	—	—	27	22
23	Tercero Arriba	2	1	2	4	11	7	21	5	1	54	23
24	Totoral	—	1	2	4	11	18	16	7	13	72	24
25	Tulumba	—	2	—	2	8	10	38	37	26	123	25
26	Unión	1	2	1	3	7	14	7	2	5	42	26

PROVINCIA DE CORRIENTES

1	Totales	29	64	85	296	235	237	298	413	213	1.782	1
2	Bella Vista	—	—	—	—	—	4	6	7	7	24	2
3	Berón de Astrada	—	—	—	—	—	—	—	—	1	1	3

UBICACION DE LAS EXPLOTACIONES CON RELACION A LAS ESTACIONES DE FERROCARRIL O PUERTOS

Provincia de Corrientes (Continuación)

N.° de orden	DEPARTAMENTOS	NO DETERMINADA — Distancia en kilómetros a la estación de F. C. o puerto más cercano										N.° de orden
		Hasta 1/2 Km.	Más de 1/2 y hasta 1	Más de 1 y hasta 2	Más de 2 y hasta 5	Más de 5 y hasta 10	Más de 10 y hasta 15	Más de 15 y hasta 25	Más de 25	No determinados	Totales	
		NUMERO DE EXPLOTACIONES										
4	Capital	3	2	3	18	13	1	1	—	2	43	4
5	Concepción	—	—	—	—	1	1	—	18	8	28	5
6	Curuzú Cuatiá	1	6	—	17	3	2	2	1	1	33	6
7	Empedrado	—	2	1	3	21	27	18	24	10	106	7
8	Esquina	—	—	—	3	—	—	—	9	5	17	8
9	General Paz	—	2	1	8	7	1	3	1	7	30	9
10	Goya	—	2	4	2	2	11	19	89	20	149	10
11	Itatí	—	—	—	—	—	5	—	4	9	18	11
12	Ituzaingó	3	—	—	3	—	4	3	2	6	21	12
13	Lavalle	4	6	8	28	29	48	20	—	5	148	13
14	Mburucuyá	1	3	9	23	26	12	4	1	7	86	14
15	Mercedes	1	2	5	10	5	—	11	58	5	97	15
16	Monte Caseros	4	3	3	22	13	5	3	—	6	59	16
17	Paso de los Libres	1	2	—	4	3	6	4	7	5	32	17
18	Saladas	3	6	8	15	8	14	29	5	24	112	18
19	San Cosme	—	5	11	46	32	19	30	5	16	164	19
20	San Luis del Palmar	2	2	7	23	25	25	20	20	6	130	20
21	San Martín	5	13	16	46	17	27	9	15	26	174	21
22	San Miguel	—	1	—	1	—	2	2	115	29	150	22
23	San Roque	—	3	6	10	18	22	24	5	4	92	23
24	Santo Tomé	1	4	4	14	13	1	—	16	4	57	24
25	Sauce	—	—	—	—	—	—	—	11	—	11	25

PROVINCIA DE ENTRE RIOS

1	**Totales**	42	72	82	189	189	197	220	268	207	1.466	1
2	Colón	5	5	8	20	17	19	14	9	8	105	2
3	Concordia	1	3	6	20	24	19	—	6	3	82	3
4	Diamante	1	—	2	10	6	14	11	13	26	83	4
5	Federación	6	2	6	13	13	22	18	1	3	84	5
6	Gualeguay	—	3	5	6	12	9	12	43	14	104	6
7	Gualeguaychú	9	7	5	8	3	22	23	17	19	113	7
8	La Paz	—	1	2	16	12	13	31	14	32	121	8
9	Nogoyá	—	5	9	11	11	10	30	40	21	137	9
10	Paraná	1	4	4	17	28	20	24	24	24	146	10
11	Rosario Tala	4	15	18	30	16	11	13	1	8	116	11
12	San José de Feliciano	3	3	4	1	4	4	9	3	4	35	12
13	Uruguay	12	22	11	23	31	29	13	26	19	186	13
14	Victoria	—	1	—	1	2	1	10	22	6	43	14
15	Villaguay	—	1	2	13	10	4	12	49	20	111	15

UBICACION DE LAS EXPLOTACIONES CON RELACION A LAS ESTACIONES DE FERROCARRIL O PUERTOS

PROVINCIA DE JUJUY

N.° de orden	DEPARTAMENTOS	NO DETERMINADA										N.° de orden
		Distancia en kilómetros a la estación de F. C. o puerto más cercano									Totales	
		Hasta 1/2 Km.	Más de 1/2 y hasta 1	Más de 1 y hasta 2	Más de 2 y hasta 5	Más de 5 y hasta 10	Más de 10 y hasta 15	Más de 15 y hasta 25	Más de 25	No determinados		
		NUMERO DE EXPLOTACIONES										
1	**Totales**	65	76	115	337	448	485	484	1.352	141	3.503	1
2	Capital	5	9	13	26	19	12	19	11	10	124	2
3	Cochinoca	10	4	6	7	28	12	57	278	7	409	3
4	El Carmen	—	—	2	12	10	6	41	31	1	103	4
5	Gobernador Ovejero	—	—	—	1	3	3	16	64	24	111	5
6	Gobernador Tello	—	—	—	—	—	—	—	65	14	79	6
7	Humahuaca	21	26	38	76	176	179	80	149	14	759	7
8	Ledesma	1	—	1	—	—	—	4	63	4	73	8
9	Rinconada	—	—	—	—	—	—	—	3	—	3	9
10	San Antonio	—	—	—	1	—	10	54	124	22	211	10
11	San Pedro	—	—	—	—	3	3	4	17	1	28	11
12	Santa Catalina	—	—	—	—	—	1	11	224	3	239	12
13	Tilcara	5	20	18	52	60	21	14	80	10	280	13
14	Tumbaya	20	12	18	39	47	9	21	13	24	203	14
15	Yaví	3	5	19	123	102	229	163	230	7	881	15

PROVINCIA DE LA RIOJA

1	**Totales**	28	15	22	65	113	132	237	864	105	1.581	1
2	Arauco	2	5	3	4	3	—	—	—	1	18	2
3	Belgrano	4	—	—	7	13	19	73	74	8	198	3
4	Capital	—	3	3	12	11	17	40	60	10	156	4
5	Castro Barros	—	—	—	1	1	—	8	57	1	68	5
6	Chilecito	3	6	11	7	24	3	—	1	6	61	6
7	Famatina	—	—	—	1	—	—	1	12	2	16	7
8	General Lavalle	—	—	—	—	—	—	—	110	1	111	8
9	Gobernador Gordillo	—	—	—	2	5	11	15	8	2	43	9
10	Independencia	—	—	—	—	—	1	2	—	—	3	10
11	Lamadrid	—	—	—	—	—	—	—	48	3	51	11
12	Ocampo	1	—	4	14	25	11	31	82	7	175	12
13	Pelagio B. Luna	—	—	—	—	3	9	12	5	2	31	13
14	Rivadavia	—	—	—	—	—	—	—	3	11	14	14
15	Roca	13	—	—	13	23	53	36	137	25	300	15
16	Sanagasta	—	—	—	—	2	—	4	29	2	37	16
17	San Martín	3	1	1	4	3	5	5	82	6	110	17
18	Sarmiento	1	—	—	—	—	—	—	39	7	47	18
19	Vélez Sársfield	1	—	—	—	—	3	10	117	11	142	19

UBICACION DE LAS EXPLOTACIONES CON RELACION A LAS ESTACIONES DE FERROCARRIL O PUERTOS

PROVINCIA DE MENDOZA

N.° de orden	DEPARTAMENTOS	NO DETERMINADA — Distancia en kilómetros a la estación de F. C. o puerto más cercano									Totales	N.° de orden
		Hasta 1/2 Km.	Más de 1/2 y hasta 1	Más de 1 y hasta 2	Más de 2 y hasta 5	Más de 5 y hasta 10	Más de 10 y hasta 15	Más de 15 y hasta 25	Más de 25	No determinados		
		NUMERO DE EXPLOTACIONES										
1	Totales	20	33	40	101	84	48	97	122	82	627	1
2	Capital	—	—	1	—	—	—	—	—	4	5	2
3	General Alvear	3	6	5	20	11	10	12	7	19	93	3
4	Godoy Cruz	—	1	1	—	—	—	—	—	—	2	4
5	Guaymallén	1	—	—	7	4	2	—	—	—	14	5
6	Junín	2	5	4	7	3	—	—	—	—	21	6
7	La Paz	1	—	2	4	6	1	11	9	—	34	7
8	Las Heras	—	2	2	—	—	—	—	1	1	6	8
9	Lavalle	2	8	6	11	25	11	3	58	9	133	9
10	Luján	—	—	—	3	1	1	3	—	2	10	10
11	Maipú	5	1	1	9	9	6	—	—	6	37	11
12	Rivadavia	—	2	3	2	5	—	1	—	3	16	12
13	San Carlos	—	—	1	1	1	9	9	6	2	29	13
14	San Martín	—	2	6	5	2	1	—	—	12	28	14
15	San Rafael	6	3	5	25	13	2	—	31	17	102	15
16	Santa Rosa	—	3	1	4	3	4	24	—	2	41	16
17	Tunuyán	—	—	1	3	—	1	3	1	1	10	17
18	Tupungato	—	—	1	—	1	—	31	9	4	46	18

PROVINCIA DE SALTA

1	Totales	40	42	53	147	250	254	298	2.933	1.173	5.190	1
2	Anta	5	—	2	8	18	12	18	51	15	129	2
3	Cachí	—	—	—	—	—	—	1	170	221	392	3
4	Cafayate	1	—	—	—	—	—	—	39	14	54	4
5	Caldera	—	—	—	1	5	28	53	79	5	171	5
6	Campo Santo	2	4	4	7	33	13	8	14	18	103	6
7	Candelaria	3	2	—	—	2	7	30	69	12	125	7
8	Capital	—	4	2	4	24	63	41	17	122	277	8
9	Cerrillos	1	—	—	1	1	1	1	—	5	10	9
10	Chicoana	—	3	2	9	10	2	—	17	1	44	10
11	Guachipas	—	1	—	—	6	10	4	51	1	73	11
12	Iruya	2	—	3	3	4	4	14	316	8	354	12
13	La Poma	—	—	—	—	—	—	—	106	68	174	13
14	La Viña	4	10	11	15	13	1	8	4	6	72	14
15	Metán	6	11	16	45	41	34	14	23	35	225	15
16	Molinos	1	—	—	—	—	—	3	425	11	440	16
17	Orán	1	1	—	12	17	8	6	61	463	569	17
18	Rivadavia	1	—	—	—	9	10	17	150	52	239	18

UBICACION DE LAS EXPLOTACIONES CON RELACION A LAS ESTACIONES DE FERROCARRIL O PUERTOS

Provincia de Salta (Continuación)

N.° de orden	DEPARTAMENTOS	NO DETERMINADA										N.° ordden
		Distancia en kilómetros a la estación de F. C. o puerto más cercano									Totales	
		Hasta 1/2 Km.	Más de 1/2 y hasta 1	Más de 1 y hasta 2	Más de 2 y hasta 5	Más de 5 y hasta 10	Más de 10 y hasta 15	Más de 15 y hasta 25	Más de 25	No determinados		
		NUMERO DE EXPLOTACIONES										
19	Rosario de la Frontera	11	6	9	30	23	24	34	33	31	201	19
20	Rosario de Lerma	—	—	4	12	40	37	46	43	11	193	20
21	San Carlos	—	—	—	—	1	—	—	329	42	372	21
22	Santa Victoria	2	—	—	—	3	—	—	936	32	973	22
	PROVINCIA DE SAN JUAN											
1	**Totales**	4	10	21	50	21	14	11	32	11	174	1
2	Albardón	—	1	1	1	—	—	—	—	—	3	2
3	Angaco Norte	—	1	1	—	—	—	—	1	—	3	3
4	Angaco Sud	—	3	1	3	1	—	—	—	1	9	4
5	Barrial	—	—	—	—	—	—	—	5	—	5	5
6	Calingasta	—	—	—	—	—	—	—	7	—	7	6
7	Caucete	—	—	2	4	3	—	—	1	—	10	7
8	Concepción	—	—	—	1	—	—	—	—	—	1	8
9	Chimbas	—	—	—	—	1	—	—	—	—	1	9
10	Desamparados	—	—	2	1	—	—	—	—	3	6	10
11	Iglesia	—	—	—	—	—	—	—	8	—	8	11
12	Jachal	—	—	1	2	2	1	11	9	1	27	12
13	Nueve de Julio	1	—	1	1	—	—	—	—	—	3	13
14	Pocito	1	2	7	20	9	—	—	—	2	41	14
15	Rivadavia	—	—	—	1	—	—	—	—	—	1	15
16	Santa Lucía	1	—	—	—	—	—	—	—	—	1	16
17	Sarmiento	1	1	3	2	3	12	—	—	2	24	17
18	Trinidad	—	1	2	13	2	—	—	—	1	19	18
19	Valle Fértil	—	—	—	—	—	1	—	—	1	2	19
20	Veinticinco de Mayo	—	1	—	1	—	—	—	1	—	3	20
	PROVINCIA DE SAN LUIS											
1	**Totales**	10	10	19	71	159	119	204	541	217	1.350	1
2	Ayacucho	—	—	1	3	15	17	9	84	51	180	2
3	Belgrano	—	—	—	—	—	—	3	71	20	94	3
4	Capital	3	2	1	7	8	6	14	5	8	54	4
5	Chacabuco	—	—	5	16	52	41	36	81	40	271	5
6	Junín	2	2	5	16	44	36	65	41	11	222	6
7	Pedernera	5	6	6	26	29	14	44	41	44	215	7
8	Pringles	—	—	1	3	9	3	9	98	19	142	8
9	San Martín	—	—	—	—	2	2	24	120	24	172	9

UBICACION DE LAS EXPLOTACIONES CON RELACION A LAS ESTACIONES DE FERROCARRIL O PUERTOS

PROVINCIA DE SANTA FE

N.° de orden	DEPARTAMENTOS	NO DETERMINADA — Distancia en kilómetros a la estación de F. C. o puerto más cercano								Totales	N.° de orden
		Hasta 1/2 Km.	Más de 1/2 y hasta 1	Más de 1 y hasta 2	Más de 2 y hasta 5	Más de 5 y hasta 10	Más de 10 y hasta 15	Más de 15 y hasta 25	Más de 25	No determinados	
		NUMERO DE EXPLOTACIONES									
1	Totales	89	119	82	239	243	174	139	198	188	1.471	1
2	Belgrano	1	2	3	4	3	2	4	1	1	21	2
3	Capital	3	6	5	23	11	1	1	—	10	60	3
4	Caseros	4	5	—	9	3	3	2	—	—	26	4
5	Castellanos	1	6	4	13	16	9	5	—	6	60	5
6	Constitución	2	8	4	17	6	6	1	—	4	48	6
7	Garay	1	1	—	3	1	—	1	3	18	28	7
8	General López	4	13	8	27	23	13	14	8	26	136	8
9	General Obligado	33	15	17	26	31	31	32	10	45	240	9
10	Iriondo	3	—	4	8	11	6	3	—	6	41	10
11	Las Colonias	9	10	4	18	25	14	14	—	12	106	11
12	Nueve de Julio	6	1	—	3	3	2	7	105	2	129	12
13	Rosario	2	6	12	29	14	3	—	—	15	81	13
14	San Cristóbal	—	9	5	14	16	17	8	16	17	102	14
15	San Javier	—	—	—	8	13	7	11	11	12	62	15
16	San Jerónimo	11	10	12	9	15	16	7	15	2	97	16
17	San Justo	1	—	1	4	8	8	8	—	6	36	17
18	San Lorenzo	6	8	—	6	5	3	—	—	2	30	18
19	San Martín	2	2	3	2	9	1	1	—	4	24	19
20	Vera	—	17	—	16	30	32	20	29	—	144	20

PROVINCIA DE SANTIAGO DEL ESTERO

1	Totales	113	156	195	826	1.604	1.397	1.631	2.566	1.634	10.122	1
2	Aguirre	1	10	16	46	54	84	72	37	106	426	2
3	Alberdi	8	3	1	—	2	1	5	149	140	309	3
4	Atamisqui	—	—	—	1	—	—	—	—	—	1	4
5	Avellaneda	2	6	9	62	195	143	292	117	106	932	5
6	Bartolomé Mitre	—	1	—	—	1	—	5	422	60	489	6
7	Belgrano	2	1	2	9	8	12	21	34	6	95	7
8	Capital	—	5	13	42	94	43	71	84	42	394	8
9	Carlos Pellegrini	1	—	1	5	3	11	16	134	23	194	9
10	Copo	27	14	3	9	10	2	27	92	6	190	10
11	Choya	4	3	4	12	12	42	59	47	43	226	11
12	Figueroa	—	1	—	6	7	57	61	157	51	340	12
13	Giménez	3	16	7	64	58	78	31	75	55	387	13
14	Guasayán	—	1	2	1	10	25	10	107	17	173	14
15	La Banda	9	10	18	84	146	53	27	4	85	436	15
16	Loreto	—	1	5	28	107	152	128	114	227	762	16

UBICACION DE LAS EXPLOTACIONES CON RELACION A LAS ESTACIONES DE FERROCARRIL O PUERTOS

Provincia de Santiago del Estero (Continuación)

N.° de orden	DEPARTAMENTOS	NO DETERMINADA									Totales	N.° de orden
		Distancia en kilómetros a la estación de F. C. o puerto más cercano										
		Hasta 1/2 Km.	Más de 1/2 y hasta 1	Más de 1 y hasta 2	Más de 2 y hasta 5	Más de 5 y hasta 10	Más de 10 y hasta 15	Más de 15 y hasta 25	Más de 25	No determinados		
		NUMERO DE EXPLOTACIONES										
17	Mariano Moreno	41	32	28	24	30	20	80	40	60	355	17
18	Matará	2	1	4	28	84	29	35	178	91	452	18
19	Ojo de Agua	—	—	1	1	16	15	36	151	87	307	19
20	Quebrachos	—	4	4	19	40	38	94	78	21	298	20
21	Río Hondo	2	9	11	88	83	181	128	35	71	608	21
22	Rivadavia	—	—	1	—	5	10	4	18	4	42	22
23	Robles	3	8	24	82	175	90	39	1	27	449	23
24	Salavina	1	1	3	27	62	148	229	427	27	925	24
25	San Martín	—	2	10	6	39	28	25	7	53	170	25
26	Sarmiento	1	11	5	54	128	48	46	18	72	383	26
27	Silípica	—	6	9	63	150	40	24	—	101	393	27
28	Veintiocho de Marzo	6	10	14	65	85	47	66	40	53	386	28

PROVINCIA DE TUCUMAN

1	**Totales**	**94**	**113**	**105**	**348**	**337**	**223**	**224**	**289**	**563**	**2.296**	1
2	Burruyacú	12	17	10	31	51	28	29	16	12	206	2
3	Capital	4	8	4	10	3	—	—	—	24	53	3
4	Cruz Alta	5	3	4	8	1	6	4	—	5	36	4
5	Chicligasta	5	9	7	31	27	23	55	15	8	180	5
6	Famaillá	11	13	17	45	34	5	10	11	22	168	6
7	Graneros	15	19	15	69	62	72	38	8	13	311	7
8	Leales	25	21	14	63	84	35	26	2	72	342	8
9	Monteros	3	11	9	25	30	5	2	—	97	182	9
10	Río Chico	4	2	6	40	25	34	25	18	3	157	10
11	Taff	8	6	9	11	2	4	14	175	88	317	11
12	Trancas	2	4	10	15	18	11	21	44	219	344	12

TERRITORIO DEL CHACO

1	**Totales**	**53**	**66**	**56**	**153**	**189**	**310**	**429**	**334**	**241**	**1.831**	1
2	Bermejo	5	8	2	10	4	1	1	24	83	138	2
3	Campo del Cielo	5	13	20	52	44	65	170	54	—	423	3
4	Martínez de Hoz	1	2	4	10	4	16	13	1	9	60	4
5	Napalpí	3	16	10	29	58	132	132	64	5	449	5
6	Resistencia	10	7	9	14	25	12	4	62	71	214	6
7	Río Teuco	2	1	2	2	3	2	20	58	12	102	7
8	Tapenaga	26	5	2	13	29	47	53	56	49	280	8
9	Tobas	1	14	7	23	22	35	36	15	12	165	9

UBICACION DE LAS EXPLOTACIONES CON RELACION A LAS ESTACIONES DE FERROCARRIL O PUERTOS

TERRITORIO DEL CHUBUT

N.° de orden	DEPARTAMENTOS	NO DETERMINADA — Distancia en kilómetros a la estación de F. C. o puerto más cercano									Totales	N.° de orden
		Hasta 1/2 Km.	Más de 1/2 y hasta 1	Más de 1 y hasta 2	Más de 2 y hasta 5	Más de 5 y hasta 10	Más de 10 y hasta 15	Más de 15 y hasta 25	Más de 25	No determinados		
		NUMERO DE EXPLOTACIONES										
1	**Totales**	9	13	9	36	36	5	8	688	327	1.131	1
2	Biedma	—	—	—	—	—	—	—	—	2	2	2
3	Cushamen	—	—	—	—	—	—	2	110	34	146	3
4	Escalante	—	—	—	1	—	—	—	3	—	4	4
5	Florentino Ameghino	—	—	—	—	—	—	—	2	1	3	5
6	Futaleufú	1	—	—	—	—	—	—	30	55	86	6
7	Gaimán	4	13	5	32	25	1	—	—	5	85	7
8	Gastre	1	—	—	—	—	—	—	51	19	71	8
9	Languiñeo	—	—	—	—	—	—	—	70	28	98	9
10	Mártires	1	—	—	1	4	—	5	56	5	72	10
11	Paso de Indios	2	—	1	—	—	—	—	70	45	118	11
12	Rawson	—	—	—	1	2	3	1	6	3	16	12
13	Río Senguer	—	—	—	—	—	—	—	127	23	150	13
14	Sarmiento	—	—	3	1	5	1	—	5	4	19	14
15	Tehuelches	—	—	—	—	—	—	—	55	36	91	15
16	Telsen	—	—	—	—	—	—	—	103	67	170	16

TERRITORIO DE FORMOSA

1	**Totales**	78	62	43	82	48	42	46	700	390	1.491	1
2	Bermejo	8	—	2	—	4	4	6	180	43	247	2
3	Formosa	17	16	13	22	4	7	19	20	8	126	3
4	Laisbi	2	5	—	1	1	2	5	19	41	76	4
5	Matacos	—	2	—	—	—	—	—	22	19	43	5
6	Patiño	14	6	4	19	15	8	13	155	80	314	6
7	Pilagás	1	—	—	1	2	—	—	218	143	365	7
8	Pilcomayo	—	1	—	1	1	1	1	15	21	41	8
9	Pirané	35	32	24	38	21	20	2	47	30	249	9
10	Ramón Lista	1	—	—	—	—	—	—	24	5	30	10

TERRITORIO DE LA PAMPA

1	**Totales**	19	47	51	72	69	52	63	122	147	642	1
2	Atreucó	—	5	5	9	12	12	7	2	1	53	2
3	Caleu Caleu	—	—	—	—	—	—	2	1	—	3	3
4	Capital	—	1	1	5	2	3	3	2	—	17	4
5	Catriló	—	2	2	1	3	—	—	—	—	8	5

UBICACION DE LAS EXPLOTACIONES CON RELACION A LAS ESTACIONES DE FERROCARRIL O PUERTOS

Territorio de la Pampa (Continuación)

N.° de orden	DEPARTAMENTOS	NO DETERMINADA — Distancia en kilómetros a la estación de F. C. o puerto más cercano									Totales	N.° de orden
		Hasta 1/2 Km.	Más de 1/2 y hasta 1	Más de 1 y hasta 2	Más de 2 y hasta 5	Más de 5 y hasta 10	Más de 10 y hasta 15	Más de 15 y hasta 25	Más de 25	No determinados		
		NUMERO DE EXPLOTACIONES										
6	Conhello	10	10	14	10	4	3	5	1	4	61	6
7	Curacó	—	—	—	—	—	—	—	2	—	2	7
8	Chalileo	—	—	—	—	—	—	—	18	—	18	8
9	Chapaleufú	4	9	5	4	7	2	2	—	1	34	9
10	Chicalcó	—	—	—	—	—	—	1	17	1	19	10
11	Guatraché	—	—	1	1	2	4	3	1	—	12	11
12	Hucal	1	2	3	8	7	6	10	12	11	60	12
13	Lihuel Calel	—	—	—	—	—	—	—	4	—	4	13
14	Loventuel	1	2	1	—	—	—	3	10	16	33	14
15	Maracó	1	3	3	6	6	2	—	—	—	21	15
16	Puelén	—	1	—	—	—	2	—	38	105	146	16
17	Quemú Quemú	—	4	7	6	7	2	3	1	3	33	17
18	Rancul	—	1	—	4	2	4	4	1	1	17	18
19	Realicó	1	5	6	7	9	7	7	—	3	45	19
20	Toay	1	1	1	6	1	—	—	5	1	16	20
21	Trenel	—	1	1	2	2	2	3	—	—	11	21
22	Utracán	—	—	1	3	5	3	10	7	—	29	22
	TERRITORIO DE LOS ANDES											
1	**Totales**	—	1	—	—	—	—	—	53	1	55	1
2	Antofagasta de la Sierra	—	1	—	—	—	—	—	13	—	14	2
3	Pastos Grandes	—	—	—	—	—	—	—	1	—	1	3
4	Susques	—	—	—	—	—	—	—	39	1	40	4
	TERRITORIO DE MISIONES											
1	**Totales**	3	2	2	11	27	22	26	281	97	471	1
2	Apóstoles	—	1	—	3	4	2	1	6	1	18	2
3	Cainguas	—	—	1	6	6	1	1	26	9	50	3
4	Candelaria	—	—	—	1	—	7	17	102	22	149	4
5	Concepción	—	—	—	—	—	—	—	16	3	19	5
6	Frontera	—	—	—	—	—	—	—	1	1	2	6
7	Guaraní	—	—	—	—	—	—	—	3	—	3	7
8	Iguazú	—	—	—	1	13	12	6	7	2	41	8
9	Posadas	2	—	1	—	4	—	—	—	2	9	9
10	San Ignacio	1	1	—	—	—	—	—	13	13	28	10
11	San Javier	—	—	—	—	—	—	1	107	37	145	11
12	San Pedro	—	—	—	—	—	—	—	—	7	7	12

UBICACION DE LAS EXPLOTACIONES CON RELACION A LAS ESTACIONES DE FERROCARRIL O PUERTOS

TERRITORIO DE NEUQUEN

N.° de orden	DEPARTAMENTOS	NO DETERMINADA										N.° de orden
		Distancia en kilómetros a la estación de F. C. o puerto más cercano									Totales	
		Hasta 1/2 Km.	Más de 1/2 y hasta 1	Más de 1 y hasta 2	Más de 2 y hasta 5	Más de 5 y hasta 10	Más de 10 y hasta 15	Más de 15 y hasta 25	Más de 25	No determinados		
		NUMERO DE EXPLOTACIONES										
1	Totales	58	5	6	13	26	70	69	2.176	319	2.742	1
2	Aluminé	1	—	—	—	—	—	—	198	19	218	2
3	Añelo	—	—	—	—	—	—	—	2	—	2	3
4	Catán Lil	—	2	—	—	—	—	—	195	32	229	4
5	Collón Curá	—	—	—	—	—	—	—	109	12	121	5
6	Confluencia	3	—	5	8	17	50	26	33	3	145	6
7	Chos Malal	—	—	1	—	—	—	—	249	16	266	7
8	Huiliches	—	—	—	—	—	—	—	150	55	205	8
9	Lacar	—	—	—	—	—	—	—	24	18	42	9
10	Loncopué	—	—	—	—	1	—	—	166	23	190	10
11	Los Lagos	—	—	—	—	—	—	—	22	23	45	11
12	Minas	—	—	—	—	—	1	—	327	37	365	12
13	Ñorquín	—	—	—	—	—	—	1	184	41	226	13
14	Pehuenches	52	1	—	—	—	—	—	266	6	325	14
15	Picunches	1	—	—	—	1	—	3	97	14	116	15
16	Picún Leufú	—	—	—	—	—	—	1	86	9	96	16
17	Zapala	1	2	—	5	7	19	38	68	11	151	17

TERRITORIO DE RIO NEGRO

1	Totales	8	12	14	28	53	36	45	308	101	605	1
2	Adolfo Alsina	—	—	—	—	—	2	3	2	—	7	2
3	Avellaneda	—	—	—	—	12	3	9	8	4	36	3
4	Bariloche	—	1	—	3	—	2	—	57	7	70	4
5	El Cuy	—	—	—	—	1	1	1	63	9	75	5
6	General Conesa	1	—	—	4	2	2	2	3	—	14	6
7	General Roca	5	5	9	11	13	3	3	32	20	101	7
8	Nueve de Julio	—	2	—	1	—	—	1	46	11	61	8
9	Ñorquincó	2	1	4	6	12	14	7	14	12	72	9
10	Pichi Mahuida	—	1	—	2	—	—	—	7	2	12	10
11	Pilcaniyén	—	—	—	1	7	6	13	10	16	53	11
12	San Antonio	—	1	—	—	1	—	—	20	16	38	12
13	Valcheta	—	—	—	—	—	—	—	13	1	14	13
14	Veinticinco de Mayo	—	1	1	—	5	3	6	33	3	52	14

TERRITORIO DE SANTA CRUZ

1	Totales	1	—	4	—	—	1	—	30	23	59	1
2	Corpen Aike	—	—	—	—	—	1	—	3	4	8	2

UBICACION DE LAS EXPLOTACIONES CON RELACION A LAS ESTACIONES DE FERROCARRIL O PUERTOS

Territorio de Santa Cruz (Continuación)

N.º de orden	DEPARTAMENTOS	NO DETERMINADA										N.º de orden
		Distancia en kilómetros a la estación de F. C. o puerto más cercano									Totales	
		Hasta 1/2 Km.	Más de 1/2 y hasta 1	Más de 1 y hasta 2	Más de 2 y hasta 5	Más de 5 y hasta 10	Más de 10 y hasta 15	Más de 15 y hasta 25	Más de 25	No determinados		
		NUMERO DE EXPLOTACIONES										
3	Deseado	—	—	4	—	—	—	—	2	5	11	3
4	Guer Aike	1	—		—	—	—	—	—	6	7	4
5	Lago Argentino.....	—	—	—	—	—	—	—	3	4	7	5
6	Lago Buenos Aires	—	—	—	—	—	—	—	19	2	21	6
7	Magallanes	—	—	—	—	—	—	—	1	1	2	7
8	Río Chico	—	—	—	—	—	—	—	2	1	3	8
	TERRITORIO DE TIERRA DEL FUEGO											
1	**Totales**	—	10	2	4	—	—	—	10	1	27	1
2	Bahía Thetis	—	—	—	—	—	—	—	2	—	2	2
3	San Sebastián	—	9	2	3	—	—	—	1	—	15	3
4	Ushuaia	—	1	—	1	—	—	—	7	1	10	4

UBICACION DE LAS EXPLOTACIONES CON RELACION A LA ESCUELA PUBLICA

N.° de orden	PROVINCIAS Y TERRITORIOS	DISTANCIA EN KILOMETROS, DE LA EXPLOTACION A LA ESCUELA MAS PROXIMA								Totales	N.° de orden
		Hasta 1/2 Km.	Más de 1/2 y hasta 1	Más de 1 y hasta 2	Más de 2 y hasta 5	Más de 5 y hasta 10	Más de 10 y hasta 15	Más de 15 y hasta 25	Más de 25	No determinados	
		NUMERO DE EXPLOTACIONES									
1	**Totales de la República**	33.725	49.394	57.651	117.053	75.246	30.385	18.987	14.059	55.507	452.007	1
	PROVINCIAS										
2	Buenos Aires	4.150	8.685	11.796	27.472	22.691	11.185	6.851	2.170	13.649	108.649	2
3	Catamarca	1.751	1.226	897	1.199	455	147	126	129	2.033	7.963	3
4	Córdoba	2.736	3.897	5.515	15.643	14.998	7.063	3.664	603	6.346	60.465	4
5	Corrientes	1.952	3.339	3.033	4.220	1.515	789	487	372	3.136	18.843	5
6	Entre Ríos	2.484	4.093	5.178	10.461	4.994	1.245	584	410	3.948	33.397	6
7	Jujuy	884	764	833	1.712	1.003	439	236	263	554	6.688	7
8	La Rioja	962	618	418	678	330	181	77	93	1.142	4.499	8
9	Mendoza	2.135	2.879	3.047	2.710	564	124	216	433	2.190	14.298	9
10	Salta	1.319	1.329	1.059	1.655	1.339	600	585	683	1.802	10.371	10
11	San Juan	1.400	1.567	1.165	864	126	26	49	62	898	6.157	11
12	San Luis	1.142	1.191	1.563	2.648	1.228	358	236	202	1.164	9.732	12
13	Santa Fe	2.091	5.158	6.835	19.452	11.677	2.437	827	396	4.118	52.991	13
14	Santiago del Estero	2.685	2.950	3.203	5.770	2.649	796	627	375	4.086	23.141	14
15	Tucumán	4.352	5.864	4.338	3.784	839	214	104	47	2.997	22.539	15
	TERRITORIOS										
16	Chaco	703	1.334	1.939	5.158	3.692	1.540	1.162	725	2.082	18.335	16
17	Chubut	207	309	530	904	578	441	617	1.723	674	5.983	17
18	Formosa	550	810	624	1.093	590	397	379	351	987	5.781	18
19	La Pampa	313	663	1.056	3.439	2.997	1.077	714	1.381	776	12.416	19
20	Los Andes	46	25	20	82	94	85	73	77	17	519	20
21	Misiones	1.071	1.673	3.147	5.478	1.447	266	174	102	1.655	15.013	21
22	Neuquén	389	427	448	952	736	415	417	580	465	4.829	22
23	Río Negro	385	556	976	1.618	676	507	656	1.722	667	7.763	23
24	Santa Cruz	16	25	23	42	26	50	121	1.089	116	1.508	24
25	Tierra del Fuego	2	12	8	19	2	3	5	71	5	127	25

UBICACION DE LAS EXPLOTACIONES CON RELACION A LA ESCUELA PUBLICA

PROVINCIA DE BUENOS AIRES

N.° de orden	PARTIDOS	DISTANCIA EN KILOMETROS, DE LA EXPLOTACION A LA ESCUELA MAS PROXIMA									Totales	N.° de orden
		Hasta 1/2 Km.	Más de 1/2 y hasta 1	Más de 1 y hasta 2	Más de 2 y hasta 5	Más de 5 y hasta 10	Más de 10 y hasta 15	Más de 15 y hasta 25	Más de 25	No determinados		
		NUMERO DE EXPLOTACIONES										
1	Totales	4.150	8.685	11.796	27.472	22.691	11.185	6.851	2.170	13.649	108.649	1
2	Adolfo Alsina	41	59	103	447	442	261	89	4	167	1.613	2
3	Alberti	37	89	120	279	83	13	5	1	101	728	3
4	Almirante Brown	12	26	47	46	7	2	1	—	32	173	4
5	Avellaneda	18	24	30	11	1	—	—	—	39	123	5
6	Ayacucho	39	72	95	262	241	204	169	35	170	1.287	6
7	Azul	42	98	125	308	337	272	207	63	263	1.715	7
8	Bahía Blanca	26	37	35	106	152	83	77	54	116	686	8
9	Balcarce	93	180	212	452	517	400	233	76	380	2.543	9
10	Baradero	57	140	216	349	194	55	18	—	68	1.097	10
11	Bartolomé Mitre	60	158	224	588	366	56	15	3	217	1.687	11
12	Bolívar	83	142	269	584	463	270	85	14	199	2.109	12
13	Bragado	45	85	143	383	342	88	2	2	121	1.211	13
14	Brandsen	25	51	70	200	128	24	5	—	49	552	14
15	Campana	45	42	73	152	39	6	3	2	48	410	15
16	Cañuelas	47	55	93	183	101	27	4	—	113	623	16
17	Carlos Casares	21	85	116	317	288	108	34	—	164	1.133	17
18	Carlos Tejedor	30	89	81	275	319	136	106	63	101	1.200	18
19	Carmen de Areco	34	55	53	123	137	31	11	—	71	515	19
20	Caseros	26	37	49	147	155	115	65	7	94	695	20
21	Castelli	14	41	37	135	85	35	29	1	73	450	21
22	Colón	29	90	137	190	159	38	7	2	96	748	22
23	Coronel Dorrego	28	38	62	194	335	231	221	49	112	1.270	23
24	Coronel Pringles	25	31	71	206	248	199	203	80	119	1.182	24
25	Coronel Suárez	46	77	108	285	359	267	135	23	201	1.501	25
26	Chacabuco	127	289	360	605	263	77	27	2	396	2.146	26
27	Chascomús	51	93	94	236	244	109	89	97	124	1.137	27
28	Chivilcoy	59	166	280	574	350	58	10	4	216	1.717	28
29	Dolores	36	56	98	127	75	63	20	3	64	542	29
30	Esteban Echeverría	13	47	51	98	48	—	—	—	68	325	30
31	Exaltación de la Cruz	37	93	105	238	96	17	6	—	103	695	31
32	Florencio Varela	28	58	70	70	19	2	—	—	39	286	32
33	General Alvarado	16	51	64	178	232	93	13	—	108	755	33
34	General Alvear	18	47	54	144	114	45	29	24	85	560	34
35	General Arenales	54	92	139	384	383	179	81	—	103	1.415	35
36	General Belgrano	34	49	75	184	148	49	15	—	63	617	36
37	General Lamadrid	34	58	56	133	127	142	162	45	115	872	37
38	General Las Heras	18	30	66	124	67	10	2	—	86	403	38
39	General Lavalle	2	12	13	31	37	36	60	43	58	292	39
40	General Madariaga	33	35	30	109	124	76	45	23	93	568	40
41	General Paz	49	86	106	233	118	25	1	4	100	722	41
42	General Pinto	22	72	76	260	203	97	49	10	90	879	42
43	General Pueyrredón	17	30	78	118	80	45	7	8	16	399	43
44	General Rodríguez	4	26	49	105	43	11	6	—	63	307	44

UBICACION DE LAS EXPLOTACIONES CON RELACION A LA ESCUELA PUBLICA

Provincia de Buenos Aires (Continuación)

N.° de orden	PARTIDOS	DISTANCIA EN KILOMETROS, DE LA EXPLOTACION A LA ESCUELA MAS PROXIMA									Totales	N.° de orden
		Hasta 1/2 Km.	Más de 1/2 y hasta 1	Más de 1 y hasta 2	Más de 2 y hasta 5	Más de 5 y hasta 10	Más de 10 y hasta 15	Más de 15 y hasta 25	Más de 25	No determinados		
		NUMERO DE EXPLOTACIONES										
45	General San Martín	17	30	19	3	1	—	2	—	21	93	45
46	General Sarmiento	16	43	68	120	34	2	1	—	97	381	46
47	General Uriburu	75	133	122	243	101	10	6	—	104	794	47
48	General Viamonte	30	93	141	351	256	110	87	10	129	1.207	48
49	General Villegas	36	95	143	367	378	265	215	8	170	1.677	49
50	González Chaves	6	22	24	77	140	162	216	149	108	904	50
51	Guaminí	28	56	78	184	191	201	218	28	122	1.106	51
52	Juárez	30	50	54	187	227	188	159	67	118	1.080	52
53	Junín	71	177	215	569	352	105	34	1	191	1.715	53
54	La Plata	46	58	82	67	59	1	5	1	153	472	54
55	Laprida	8	27	33	89	87	69	62	33	56	464	55
56	Las Conchas	122	186	273	293	76	12	6	2	186	1.156	56
57	Las Flores	45	98	135	350	299	119	32	3	188	1.269	57
58	Leandro N. Alem	38	58	93	228	172	65	7	1	66	728	58
59	Lincoln	90	276	396	650	430	239	68	12	270	2.431	59
60	Lobería	55	81	102	331	365	330	188	47	274	1.773	60
61	Lobos	89	175	194	370	264	69	33	5	196	1.395	61
62	Lomas de Zamora	2	6	2	—	—	—	—	—	2	12	62
63	Luján	64	135	156	265	76	13	5	3	65	782	63
64	Magdalena	54	122	196	412	313	136	44	13	198	1.488	64
65	Maipú	8	15	21	76	67	49	21	5	49	311	65
66	Marcelino Ugarte	20	70	81	368	498	210	41	—	137	1.425	66
67	Marcos Paz	9	26	35	80	43	11	—	1	33	238	67
68	Mar Chiquita	24	36	67	141	153	101	74	2	110	708	68
69	Matanza	22	48	64	79	15	—	—	—	60	288	69
70	Mercedes	143	269	290	341	120	31	11	1	232	1.438	70
71	Merlo	11	29	55	92	13	2	1	—	177	380	71
72	Monte	26	41	74	192	150	91	53	1	83	711	72
73	Moreno	10	18	45	50	6	2	1	—	7	139	73
74	Navarro	45	95	101	313	206	44	11	1	128	944	74
75	Necochea	21	47	69	196	311	310	343	237	253	1.787	75
76	Nueve de Julio	56	132	231	561	608	182	49	—	181	2.000	76
77	Olavarría	47	100	122	291	246	188	211	144	170	1.519	77
78	Patagones	9	46	24	59	121	146	184	163	83	835	78
79	Pehuajó	46	89	150	547	493	268	118	2	223	1.936	79
80	Pellegrini	10	43	77	313	396	153	93	7	90	1.182	80
81	Pergamino	108	280	359	1.030	793	210	16	1	255	3.052	81
82	Pila	9	19	17	76	115	54	40	41	39	410	82
83	Pilar	25	100	99	161	32	—	1	—	50	468	83
84	Puán	38	65	96	367	457	265	103	46	132	1.569	84
85	Quilmes	18	19	16	14	2	—	—	—	12	81	85
86	Ramallo	42	132	183	447	241	35	9	—	123	1.212	86
87	Rauch	38	69	119	244	268	149	90	14	159	1.150	87
88	Rivadavia	10	49	77	273	263	99	54	2	126	953	88
89	Rojas	45	90	108	442	561	272	63	—	217	1.798	89
90	Roque Pérez	35	77	85	308	320	103	24	—	132	1.084	90

UBICACION DE LAS EXPLOTACIONES CON RELACION A LA ESCUELA PUBLICA

Provincia de Buenos Aires (Continuación)

N.° de orden	PARTIDOS Y DEPARTAMENTOS	DISTANCIA EN KILOMETROS, DE LA EXPLOTACION A LA ESCUELA MAS PROXIMA									Totales	N.° de orden
		Hasta 1/2 Km.	Más de 1/2 y hasta 1	Más de 1 y hasta 2	Más de 2 y hasta 5	Más de 5 y hasta 10	Más de 10 y hasta 15	Más de 15 y hasta 25	Más de 25	No determinados		
		NUMERO DE EXPLOTACIONES										
91	Saavedra	16	31	41	129	221	176	97	12	64	787	91
92	Saladillo	70	148	263	510	402	161	49	2	298	1.903	92
93	San Andrés de Giles	46	112	152	371	143	17	5	—	97	943	93
94	San Antonio de Areco	28	45	59	150	109	33	4	—	75	503	94
95	San Fernando	112	164	305	485	153	41	22	22	187	1.491	95
96	San Isidro	1	3	1	—	—	—	—	—	3	8	96
97	San Nicolás	90	165	219	310	138	18	5	—	116	1.061	97
98	San Pedro	91	258	255	583	236	23	7	1	216	1.670	98
99	San Vicente	14	28	50	101	72	16	5	—	157	443	99
100	Seis de Septiembre	14	34	25	26	4	1	—	—	24	128	100
101	Suipacha	12	21	38	102	115	39	13	1	37	378	101
102	Tandil	64	99	154	416	480	263	165	47	216	1.904	102
103	Tapalqué	17	35	64	180	188	154	97	15	136	886	103
104	Tordillo	12	14	48	76	52	12	—	1	70	285	104
105	Tornquist	8	21	25	96	169	148	145	33	81	726	105
106	Trenque Lauquen	28	57	73	312	300	165	130	13	103	1.181	106
107	Tres Arroyos	23	58	65	274	416	331	333	89	114	1.703	107
108	Vecino	12	31	25	89	105	79	76	26	54	497	108
109	Veinticinco de Mayo	72	146	229	615	546	174	109	5	324	2.220	109
110	Vicente López	8	9	3	—	—	—	—	—	2	22	110
111	Villarino	40	90	78	257	254	208	244	110	196	1.477	111

PROVINCIA DE CATAMARCA

1	**Totales**	**1.751**	**1.226**	**897**	**1.199**	**455**	**147**	**126**	**129**	**2.033**	**7.963**	1
2	Ambato	95	69	65	78	30	2	3	1	50	393	2
3	Ancasti	103	77	75	163	71	21	2	3	112	627	3
4	Andalgalá	17	13	11	5	5	—	—	—	184	235	4
5	Belén	169	138	53	106	52	51	52	27	268	916	5
6	Capayán	121	99	59	58	12	9	12	—	116	486	6
7	Capital	22	10	8	3	—	—	—	1	6	50	7
8	El Alto	149	97	142	218	70	12	9	6	155	858	8
9	Esquiú	90	72	50	25	5	—	—	1	27	270	9
10	La Paz	93	57	46	111	55	13	4	1	290	670	10
11	Paclín	106	86	80	141	26	5	—	1	67	512	11
12	Pomán	189	66	35	11	7	—	2	4	75	389	12
13	Santa María	175	200	109	79	53	24	24	45	147	856	13
14	Santa Rosa	109	55	73	173	36	4	—	—	99	549	14
15	Tinogasta	133	90	54	19	25	6	18	30	362	746	15
16	Valle Viejo	180	97	37	9	8	—	—	—	75	406	16

UBICACION DE LAS EXPLOTACIONES CON RELACION A LA ESCUELA PUBLICA

PROVINCIA DE CORDOBA

N.º de orden	DEPARTAMENTOS	DISTANCIA EN KILOMETROS, DE LA EXPLOTACION A LA ESCUELA MAS PROXIMA								Totales	N.º de orden
		Hasta 1/2 Km.	Más de 1/2 y hasta 1	Más de 1 y hasta 2	Más de 2 y hasta 5	Más de 5 y hasta 10	Más de 10 y hasta 15	Más de 15 y hasta 25	Más de 25	No determinados	
		NUMERO DE EXPLOTACIONES									
1	**Totales**	2.736	3.897	5.515	15.643	14.998	7.063	3.664	603	6.346	60.465	1
2	Calamuchita	104	135	202	552	554	161	75	26	162	1.971	2
3	Capital	68	125	154	132	11	1	—	—	56	547	3
4	Colón	157	245	497	483	234	59	8	—	163	1.756	4
5	Cruz del Eje	225	198	278	422	239	103	47	20	251	1.774	5
6	General Roca	24	85	116	374	488	463	442	111	183	2.286	6
7	Ischilín	101	112	162	349	109	40	23	6	202	1.104	7
8	Juárez Celman	47	134	166	621	777	679	370	68	263	3.125	8
9	Marcos Juárez	70	166	256	983	1.365	880	544	98	385	4.747	9
10	Minas	156	134	130	320	122	15	13	2	116	1.008	10
11	Pocho	96	84	127	318	136	20	7	3	120	911	11
12	Punilla	56	56	55	105	73	30	27	14	102	518	12
13	Río Cuarto	92	204	325	1.128	1.544	959	694	64	546	5.556	13
14	Río Primero	157	299	469	1.530	1.152	224	60	5	431	4.327	14
15	Río Seco	95	76	86	296	206	79	46	50	246	1.180	15
16	Río Segundo	95	219	305	1.011	1.082	372	78	2	311	3.475	16
17	San Alberto	245	240	231	431	187	54	28	21	235	1.672	17
18	San Javier	288	264	269	277	51	10	6	1	225	1.391	18
19	San Justo	106	231	419	1.601	1.962	848	415	29	561	6.172	19
20	Santa María	117	196	304	964	553	151	89	10	300	2.684	20
21	Sobremonte	41	28	42	116	109	26	8	6	84	460	21
22	Tercero Abajo	37	103	159	561	691	297	82	4	181	2.115	22
23	Tercero Arriba	67	143	211	780	1.102	533	169	4	325	3.334	23
24	Totoral	120	143	181	416	183	49	8	4	167	1.271	24
25	Tulumba	76	86	166	605	345	105	29	28	285	1.725	25
26	Unión	96	191	295	1.268	1.732	905	396	27	446	5.356	26

PROVINCIA DE CORRIENTES

1	**Totales**	1.952	3.339	3.033	4.220	1.515	789	487	372	3.136	18.843	1
2	Bella Vista	81	109	163	205	55	4	4	—	127	748	2
3	Berón de Astrada	18	18	18	14	3	2	1	—	47	121	3
4	Capital	142	191	127	130	20	3	—	—	122	735	4
5	Concepción	45	101	112	186	109	60	48	15	163	839	5
6	Curuzú Cuatiá	69	138	134	233	179	107	116	32	101	1.109	6
7	Empedrado	116	238	214	308	57	20	1	—	162	1.116	7
8	Esquina	135	167	190	234	70	25	8	4	185	1.018	8
9	General Paz	117	162	117	189	—	—	—	—	232	817	9
10	Goya	188	446	323	540	114	52	29	5	287	1.984	10
11	Itatí	9	12	16	11	2	4	—	3	25	82	11
12	Ituzaingó	44	43	49	154	136	35	28	102	136	727	12
13	Lavalle	128	210	224	184	28	6	8	1	97	886	13

UBICACION DE LAS EXPLOTACIONES CON RELACION A LA ESCUELA PUBLICA

Provincia de Corrientes (Continuación)

N.º de orden	DEPARTAMENTOS	DISTANCIA EN KILOMETROS DE LA EXPLOTACION A LA ESCUELA MAS PROXIMA									Totales	N.º de orden
		Hasta 1/2 Km.	Más de 1/2 y hasta 1	Más de 1 y hasta 2	Más de 2 y hasta 5	Más de 5 y hasta 10	Más de 10 y hasta 15	Más de 15 y hasta 25	Más de 25	No determinados		
		NUMERO DE EXPLOTACIONES										
14	Mburucuyá	40	98	96	62	27	20	14	1	74	432	14
15	Mercedes	65	128	106	203	119	61	41	45	104	872	15
16	Monte Caseros	79	98	122	278	97	23	14	2	124	837	16
17	Paso de los Libres	38	67	77	93	54	53	38	44	96	560	17
18	Saladas	100	182	117	119	50	14	9	4	106	701	18
19	San Cosme	105	192	170	131	12	3	1	—	94	708	19
20	San Luis del Palmar	182	194	153	189	81	14	5	2	136	956	20
21	San Martín	73	144	170	273	58	26	43	100	257	1.144	21
22	San Miguel	53	154	122	77	29	50	13	4	112	614	22
23	San Roque	29	101	93	177	112	111	46	1	70	740	23
24	Santo Tomé	49	76	71	143	74	77	—	—	245	735	24
25	Sauce	47	70	49	87	29	19	20	7	34	362	25

PROVINCIA DE ENTRE RIOS

1	**Totales**	**2.484**	**4.093**	**5.178**	**10.461**	**4.994**	**1.245**	**584**	**410**	**3.948**	**33.397**	1
2	Colón	169	422	571	1.130	305	38	6	2	228	2.871	2
3	Concordia	149	263	343	641	355	132	96	60	213	2.252	3
4	Diamante	250	170	216	477	214	53	18	9	312	1.719	4
5	Federación	103	313	380	677	177	57	29	1	221	1.958	5
6	Gualeguay	146	309	287	388	207	111	53	71	229	1.801	6
7	Gualeguaychú	228	304	389	803	631	198	112	119	550	3.334	7
8	La Paz	123	213	286	640	321	136	51	22	243	2.035	8
9	Nogoyá	137	282	416	996	554	85	27	14	323	2.834	9
10	Paraná	463	633	757	1.391	483	73	24	25	413	4.262	10
11	Rosario Tala	104	277	300	583	301	27	12	4	169	1.777	11
12	San José de Feliciano	68	146	168	262	116	47	17	4	94	922	12
13	Uruguay	269	330	536	1.160	532	120	70	26	410	3.453	13
14	Victoria	83	155	202	414	211	52	45	40	216	1.418	14
15	Villaguay	192	276	327	899	587	116	24	13	327	2.761	15

PROVINCIA DE JUJUY

1	**Totales**	**884**	**764**	**833**	**1.712**	**1.003**	**439**	**236**	**263**	**554**	**6.688**	1
2	Capital	57	41	29	62	24	11	6	4	31	265	2
3	Cochinoca	77	77	89	306	272	163	46	5	46	1.081	3
4	El Carmen	88	93	129	147	27	5	1	—	32	522	4
5	Gobernador Ovejero	22	14	13	47	23	16	14	18	37	204	5
6	Gobernador Tello	105	34	31	30	17	14	4	26	76	337	6
7	Humahuaca	181	143	148	217	126	35	39	10	66	965	7
8	Ledesma	20	24	22	22	14	19	37	35	14	207	8
9	Rinconada	10	10	24	109	67	10	1	2	84	317	9

UBICACION DE LAS EXPLOTACIONES CON RELACION A LA ESCUELA PUBLICA

Provincia de Jujuy (Continuación)

N.° de orden	DEPARTAMENTOS	DISTANCIA EN KILOMETROS, DE LA EXPLOTACION A LA ESCUELA MAS PROXIMA								Totales	N.° de orden
		Hasta 1/2 Km.	Más de 1/2 y hasta 1	Más de 1 y hasta 2	Más de 2 y hasta 5	Más de 5 y hasta 10	Más de 10 y hasta 15	Más de 15 y hasta 25	Más de 25	No determinados	
		NUMERO DE EXPLOTACIONES									
10	San Antonio	36	46	53	100	31	10	11	9	31	327	10
11	San Pedro	13	7	9	29	8	11	2	—	9	88	11
12	Santa Catalina	45	57	73	161	113	39	26	1	11	526	12
13	Tilcara	76	53	45	102	39	11	13	139	39	517	13
14	Tumbaya	49	42	43	60	51	28	29	14	57	373	14
15	Yavi	105	123	125	320	191	67	7	—	21	959	15

PROVINCIA DE LA RIOJA

1	**Totales**	**962**	**618**	**418**	**678**	**330**	**181**	**77**	**93**	**1.142**	**4.499**	1
2	Arauco	17	20	3	7	1	—	—	—	41	89	2
3	Belgrano	26	60	61	126	24	15	9	—	111	432	3
4	Capital	56	49	18	43	38	28	16	2	69	319	4
5	Castro Barros	56	20	13	1	1	1	1	1	60	154	5
6	Chilecito	138	102	39	16	2	1	—	—	140	438	6
7	Famatina	107	104	45	16	4	—	—	10	90	376	7
8	General Lavalle	83	29	36	16	3	—	—	14	50	231	8
9	Gobernador Gordillo	63	27	43	92	34	40	11	14	48	372	9
10	Independencia	—	—	—	2	—	2	2	—	43	49	10
11	Lamadrid	49	21	7	2	—	6	3	12	30	130	11
12	Ocampo	76	50	55	102	74	21	6	1	61	446	12
13	Pelagio B. Luna	25	15	15	3	—	—	—	1	29	88	13
14	Rivadavia	6	—	—	1	—	—	—	—	170	177	14
15	Roca	97	38	42	135	56	13	12	14	66	473	15
16	Sanagasta	26	18	2	5	—	2	—	4	14	71	16
17	San Martín	36	25	14	68	40	32	9	4	46	274	17
18	Sarmiento	38	29	12	4	9	—	1	14	48	155	18
19	Vélez Sársfield	63	11	13	39	44	20	7	2	26	225	19

PROVINCIA DE MENDOZA

1	**Totales**	**2.135**	**2.879**	**3.047**	**2.710**	**564**	**124**	**216**	**433**	**2.190**	**14.298**	1
2	Capital	2	—	—	—	—	—	—	—	5	7	2
3	General Alvear	150	240	347	360	74	7	23	48	269	1.518	3
4	Godoy Cruz	33	19	2	2	1	—	—	—	70	127	4
5	Guaymallén	215	251	309	134	7	—	—	—	244	1.160	5
6	Junín	134	217	195	162	3	—	2	—	89	802	6
7	La Paz	23	30	42	44	22	12	18	26	50	267	7
8	Las Heras	108	110	62	31	2	1	2	4	71	391	8
9	Lavalle	105	123	167	205	82	24	31	22	112	871	9

UBICACION DE LAS EXPLOTACIONES CON RELACION A LA ESCUELA PUBLICA

Provincia de Mendoza (Continuación)

N.º de orden	DEPARTAMENTOS	DISTANCIA EN KILOMETROS, DE LA EXPLOTACION A LA ESCUELA MAS PROXIMA									Totales	N.º de orden
		Hasta 1/2 Km.	Más de 1/2 y hasta 1	Más de 1 y hasta 2	Más de 2 y hasta 5	Más de 5 y hasta 10	Más de 10 y hasta 15	Más de 15 y hasta 25	Más de 25	No determinados		
		NUMERO DE EXPLOTACIONES										
10	Luján	173	161	132	114	6	7	3	1	54	651	10
11	Maipú	340	463	457	376	142	3	—	—	332	2.113	11
12	Rivadavia	130	225	207	178	13	—	—	—	124	877	12
13	San Carlos	67	98	78	94	26	1	4	5	85	458	13
14	San Martín	157	197	252	140	4	1	1	1	255	1.008	14
15	San Rafael	360	532	648	684	128	54	120	275	330	3.131	15
16	Santa Rosa	37	71	55	61	17	3	6	50	21	321	16
17	Tunuyán	44	72	60	80	19	6	3	—	58	342	17
18	Tupungato	57	70	34	45	18	5	3	1	21	254	18
	PROVINCIA DE SALTA											
1	**Totales**	**1.319**	**1.329**	**1.059**	**1.655**	**1.339**	**600**	**585**	**683**	**1.802**	**10.371**	1
2	Anta	38	49	37	73	67	44	50	39	107	504	2
3	Cachí	132	140	107	139	41	18	10	13	143	743	3
4	Cafayate	17	15	5	6	7	2	7	5	29	93	4
5	Caldera	40	16	22	46	85	54	23	33	38	357	5
6	Campo Santo	63	71	39	30	67	17	13	9	75	384	6
7	Candelaria	29	23	30	38	16	12	13	4	70	235	7
8	Capital	47	75	70	66	58	34	24	2	97	473	8
9	Cerrillos	4	187	—	1	1	1	—	—	44	238	9
10	Chicoana	43	33	23	23	6	1	1	—	29	159	10
11	Guachipas	50	32	37	69	61	25	3	1	23	301	11
12	Iruya	73	48	73	152	102	29	15	3	54	549	12
13	La Poma	11	55	29	47	24	12	19	1	68	266	13
14	La Viña	33	52	53	61	11	3	7	10	48	278	14
15	Metán	90	73	89	178	81	30	22	17	123	703	15
16	Molinos	53	80	88	112	103	37	44	90	40	647	16
17	Orán	123	52	50	77	77	58	48	105	373	963	17
18	Rivadavia	32	16	10	26	56	67	138	190	162	697	18
19	Rosario de la Frontera	83	50	71	163	145	52	25	5	107	701	19
20	Rosario de Lerma	36	36	39	87	41	27	6	3	28	303	20
21	San Carlos	131	140	77	46	17	11	4	70	104	600	21
22	Santa Victoria	191	86	110	215	273	66	113	83	40	1.177	22
	PROVINCIA DE SAN JUAN											
1	**Totales**	**1.400**	**1.567**	**1.165**	**864**	**126**	**26**	**49**	**62**	**898**	**6.157**	1
2	Albardón	103	88	54	59	3	—	—	—	36	334	2
3	Angaco Norte	71	85	67	65	3	—	—	1	81	373	3
4	Angaco Sud	60	80	86	61	5	2	—	—	58	352	4
5	Barrial	15	13	10	10	—	—	1	—	5	54	5

UBICACION DE LAS EXPLOTACIONES CON RELACION A LA ESCUELA PUBLICA

Provincia de San Juan (Continuación)

N.° de orden	DEPARTAMENTOS	DISTANCIA EN KILOMETROS, DE LA EXPLOTACION A LA ESCUELA MAS PROXIMA									N.° de orden
		Hasta 1/2 Km.	Más de 1/2 y hasta 1	Más de 1 y hasta 2	Más de 2 y hasta 5	Más de 5 y hasta 10	Más de 10 y hasta 15	Más de 15 y hasta 25	Más de 25	No determinados	Totales	
		NUMERO DE EXPLOTACIONES										
6	Calingasta	12	10	7	12	1	—	—	1	70	113	6
7	Caucete	40	86	91	40	7	—	—	—	24	288	7
8	Concepción	37	16	2	1	—	—	—	—	6	62	8
9	Chimbas	118	123	19	14	4	1	—	—	38	317	9
10	Desamparados	93	58	16	4	1	—	—	—	18	190	10
11	Iglesia	44	21	15	16	3	1	1	2	20	123	11
12	Jachal	205	192	120	92	5	1	1	4	104	724	12
13	Nueve de Julio	25	25	25	24	3	—	—	—	5	107	13
14	Pocito	177	344	305	128	9	2	2	1	159	1.127	14
15	Rivadavia	23	29	17	8	—	—	—	—	1	78	15
16	Santa Lucía	152	199	84	32	—	—	—	—	57	524	16
17	Sarmiento	69	44	65	64	26	—	1	—	33	302	17
18	Trinidad	75	90	108	148	31	6	2	—	91	551	18
19	Ullún	5	9	15	8	—	—	—	1	1	39	19
20	Valle Fértil	27	14	9	31	15	12	32	19	39	198	20
21	Veinticinco de Mayo	37	38	43	52	10	1	8	31	41	261	21
22	Zonda	12	3	7	4	—	—	1	2	11	40	22

PROVINCIA DE SAN LUIS

1	**Totales**	**1.142**	**1.191**	**1.563**	**2.648**	**1.228**	**358**	**236**	**202**	**1.164**	**9.732**	**1**
2	Ayacucho	168	109	139	241	124	33	9	4	195	1.022	2
3	Belgrano	96	84	87	174	87	22	10	6	142	708	3
4	Capital	91	55	57	124	94	49	25	49	99	643	4
5	Chacabuco	130	178	292	454	171	24	3	6	158	1.416	5
6	Junín	305	313	330	285	72	22	7	4	114	1.452	6
7	Pedernera	83	128	144	319	293	154	164	121	205	1.611	7
8	Pringles	106	143	185	417	199	34	13	6	150	1.253	8
9	San Martín	163	181	329	634	188	20	5	6	101	1.627	9

PROVINCIA DE SANTA FE

1	**Totales**	**2.091**	**5.158**	**6.835**	**19.452**	**11.677**	**2.437**	**827**	**396**	**4.118**	**52.991**	**1**
2	Belgrano	36	88	113	557	560	100	11	2	89	1.556	2
3	Capital	146	318	374	615	220	17	1	1	153	1.845	3
4	Caseros	134	311	530	1.596	820	73	5	4	234	3.707	4
5	Castellanos	115	254	419	1.685	1.079	134	6	3	281	3.976	5
6	Constitución	143	463	691	1.727	833	139	20	3	248	4.267	6
7	Garay	40	111	151	184	70	38	37	17	82	730	7
8	General López	153	509	565	2.012	1.930	587	238	30	597	6.621	8
9	General Obligado	200	326	351	831	448	116	56	13	363	2.704	9
10	Iriondo	126	405	510	1.547	729	65	4	2	167	3.555	10

UBICACION DE LAS EXPLOTACIONES CON RELACION A LA ESCUELA PUBLICA

Provincia de Santa Fe (Continuación)

N.° de orden	DEPARTAMENTOS	DISTANCIA EN KILOMETROS, DE LA EXPLOTACION A LA ESCUELA MAS PROXIMA									N.° de orden
		Hasta 1/2 Km.	Más de 1/2 y hasta 1	Más de 1 y hasta 2	Más de 2 y hasta 5	Más de 5 y hasta 10	Más de 10 y hasta 15	Más de 15 y hasta 25	Más de 25	No determinados	Totales	
		NUMERO DE EXPLOTACIONES										
11	Las Colonias	167	463	580	1.861	705	97	22	3	288	4.186	11
12	Nueve de Julio	23	19	53	126	171	77	113	171	46	804	12
13	Rosario	288	665	797	1.538	555	33	5	—	333	4.214	13
14	San Cristóbal	93	162	233	829	929	313	123	54	303	3.039	14
15	San Javier	65	96	131	283	166	74	61	41	192	1.109	15
16	San Jerónimo	152	347	474	1.177	474	74	18	2	212	2.930	16
17	San Justo	52	137	236	648	491	140	39	3	173	1.919	17
18	San Lorenzo	76	269	307	979	474	66	4	—	135	2.310	18
19	San Martín	48	170	259	1.076	735	145	14	—	160	2.658	19
20	Vera	34	45	53	181	237	149	59	47	62	861	20

PROVINCIA DE SANTIAGO DEL ESTERO

1	**Totales**	**2.685**	**2.950**	**3.203**	**5.770**	**2.649**	**796**	**627**	**375**	**4.086**	**23.141**	1
2	Aguirre	9	26	31	120	110	84	78	66	123	647	2
3	Alberdi	26	16	14	40	34	42	32	67	123	394	3
4	Atamisqui	3	1	2	7	1	1	—	—	227	242	4
5	Avellaneda	180	218	285	507	215	30	2	1	265	1.703	5
6	Bartolomé Mitre	25	28	39	140	150	42	44	5	122	595	6
7	Belgrano	6	15	34	98	117	59	41	54	36	460	7
8	Capital	285	310	249	248	28	10	2	—	219	1.351	8
9	Carlos Pellegrini	79	82	73	126	66	9	4	3	67	509	9
10	Copo	57	22	11	48	59	40	103	13	74	427	10
11	Choya	92	87	75	89	94	13	8	4	168	630	11
12	Figueroa	69	86	58	167	185	64	—	—	132	761	12
13	Giménez	105	96	85	175	66	19	4	1	135	686	13
14	Guasayán	58	37	83	103	48	14	—	1	110	454	14
15	La Banda	277	368	388	510	77	14	11	22	334	2.001	15
16	Loreto	130	185	219	329	141	8	3	—	301	1.316	16
17	Mariano Moreno	97	71	83	97	82	32	62	57	128	709	17
18	Matará	56	54	69	192	161	20	63	18	203	836	18
19	Ojo de Agua	102	82	125	279	98	21	18	5	160	890	19
20	Quebrachos	73	97	66	264	105	10	11	—	141	767	20
21	Río Hondo	296	243	173	303	50	4	2	1	265	1.337	21
22	Rivadavia	9	32	33	113	142	60	73	15	35	512	22
23	Robles	214	294	360	371	64	15	2	—	104	1.424	23
24	Salavina	112	139	224	593	218	50	4	3	65	1.408	24
25	San Martín	54	53	55	96	25	—	—	—	120	403	25
26	Sarmiento	110	137	99	254	53	5	—	1	107	766	26
27	Silípica	131	121	180	258	12	2	1	—	191	896	27
28	Veintiocho de Marzo	30	50	90	243	248	128	59	38	131	1.017	28

UBICACION DE LAS EXPLOTACIONES CON RELACION A LA ESCUELA PUBLICA

PROVINCIA DE TUCUMAN

N.° de orden	DEPARTAMENTOS	DISTANCIA EN KILOMETROS, DE LA EXPLOTACION A LA ESCUELA MAS PROXIMA									Totales	N.° de orden
		Hasta 1/2 Km.	Más de 1/2 y hasta 1	Más de 1 y hasta 2	Más de 2 y hasta 5	Más de 5 y hasta 10	Más de 10 y hasta 15	Más de 15 y hasta 25	Más de 25	No determinados		
		NUMERO DE EXPLOTACIONES										
1	**Totales**	**4.352**	**5.864**	**4.338**	**3.784**	**839**	**214**	**104**	**47**	**2.997**	**22.539**	1
2	Burruyacú	191	201	199	218	97	38	10	3	84	1.041	2
3	Capital	128	187	125	91	18	1	1	—	165	716	3
4	Cruz Alta	704	963	687	571	149	47	5	1	398	3.525	4
5	Chicligasta	653	725	553	462	107	5	3	3	396	2.907	5
6	Famaillá	446	610	348	205	31	—	9	—	354	2.003	6
7	Graneros	230	181	129	213	38	3	5	—	98	897	7
8	Leales	357	496	426	494	84	5	2	2	379	2.245	8
9	Monteros	930	1.659	1.149	630	107	31	31	15	583	5.135	9
10	Río Chico	351	427	419	460	34	17	—	—	211	1.919	10
11	Taff	246	270	153	207	74	34	15	14	209	1.222	11
12	Trancas	116	145	150	233	100	33	23	9	120	929	12

TERRITORIO DEL CHACO

1	**Totales**	**703**	**1.334**	**1.939**	**5.158**	**3.692**	**1.540**	**1.162**	**725**	**2.082**	**18.335**	1
2	Bermejo	84	154	152	292	179	41	12	32	123	1.069	2
3	Campo del Cielo	136	304	533	1.755	1.088	333	214	85	511	4.959	3
4	Martínez de Hoz	23	70	109	223	167	36	39	12	99	778	4
5	Napalpí	181	401	589	1.647	1.294	646	523	179	657	6.117	5
6	Resistencia	158	240	334	521	244	97	36	33	237	1.900	6
7	Río Teuco	57	54	116	335	306	147	132	254	214	1.615	7
8	Tapenaga	48	43	41	209	323	184	172	90	155	1.265	8
9	Tobas	16	68	65	176	91	56	34	40	86	632	9

TERRITORIO DEL CHUBUT

1	**Totales**	**207**	**309**	**530**	**904**	**578**	**441**	**617**	**1.723**	**674**	**5.983**	1
2	Biedma	1	—	1	2	2	2	17	150	18	193	2
3	Cushamen	23	47	61	200	144	59	46	51	69	700	3
4	Escalante	7	5	5	14	5	19	14	143	18	230	4
5	Florentino Ameghino	1	—	2	—	1	2	4	81	6	97	5
6	Futaleufú	33	41	47	125	88	67	43	44	79	567	6
7	Gaimán	50	124	234	308	47	—	1	23	75	862	7
8	Gastre	4	—	5	15	33	43	50	112	32	294	8
9	Languiñeo	4	5	6	16	73	65	111	138	51	469	9
10	Mártires	4	1	—	1	1	2	7	79	8	103	10
11	Paso de Indios	17	3	3	14	17	12	24	202	89	381	11
12	Rawson	27	51	122	94	6	4	12	25	15	356	12
13	Río Senguer	8	8	10	21	50	65	145	175	22	504	13

UBICACION DE LAS EXPLOTACIONES CON RELACION A LA ESCUELA PUBLICA

Territorio del Chubut (Continuación)

N.º de orden	DEPARTAMENTOS	DISTANCIA EN KILOMETROS, DE LA EXPLOTACION A LA ESCUELA MÁS PROXIMA									Totales	N.º de orden
		Hasta 1/2 Km.	Más de 1/2 y hasta 1	Más de 1 y hasta 2	Más de 2 y hasta 5	Más de 5 y hasta 10	Más de 10 y hasta 15	Más de 15 y hasta 25	Más de 25	No determinados		
		NUMERO DE EXPLOTACIONES										
14	Sarmiento	8	9	17	37	38	17	17	136	41	320	14
15	Tehuelches	13	12	11	27	49	57	87	126	67	449	15
16	Telsen	7	3	6	30	24	27	39	238	84	458	16
	TERRITORIO DE FORMOSA											
1	**Totales**	550	810	624	1.093	590	397	379	351	987	5.781	1
2	Bermejo	32	12	15	25	30	37	41	53	80	325	2
3	Formosa	31	33	33	74	36	17	1	1	63	289	3
4	Laishi	61	123	40	76	43	43	40	6	62	494	4
5	Matacos	3	7	2	2	2	4	1	17	52	90	5
6	Patiño	80	93	79	307	221	150	155	206	245	1.536	6
7	Pilagás	189	246	252	351	109	42	34	19	220	1.462	7
8	Pilcomayo	52	105	61	37	16	5	11	6	70	363	8
9	Pirané	102	181	142	221	133	97	96	42	127	1.141	9
10	Ramón Lista	—	10	—	—	—	2	—	1	68	81	10
	TERRITORIO DE LA PAMPA											
1	**Totales**	313	663	1.056	3.439	2.997	1.077	714	1.381	776	12.416	1
2	Atreucó	20	32	46	171	183	108	74	17	56	707	2
3	Caleu Caleu	4	4	3	24	19	19	33	151	12	269	3
4	Capital	17	43	62	220	176	44	15	1	35	613	4
5	Catriló	8	32	37	93	123	55	21	—	42	411	5
6	Conhello	33	73	113	388	354	92	17	11	66	1.147	6
7	Curacó	2	—	2	3	2	5	8	110	31	163	7
8	Chalileo	1	1	1	14	16	22	25	131	3	214	8
9	Chapaleufú	21	37	83	179	176	49	19	—	30	594	9
10	Chicalcó	—	—	—	2	1	6	18	108	12	147	10
11	Guatraché	19	43	74	251	255	112	64	5	18	841	11
12	Hucal	19	47	81	379	331	86	77	78	121	1.219	12
13	Lihuel Calel	3	—	—	2	8	15	18	176	3	225	13
14	Limay Mahuida	—	1	—	—	—	—	—	167	5	173	14
15	Loventuel	25	21	27	84	66	23	45	111	52	454	15
16	Maracó	21	63	102	222	183	37	23	—	34	685	16
17	Puelén	10	12	8	9	8	19	17	74	6	163	17
18	Quemú Quemú	28	66	111	293	184	63	33	—	25	803	18
19	Rancul	14	42	56	254	200	60	42	33	61	762	19
20	Realicó	30	59	119	338	257	79	32	—	49	963	20
21	Toay	16	21	30	90	121	70	66	58	31	503	21
22	Trenel	9	42	78	331	221	34	1	—	33	749	22
23	Utracán	13	24	23	92	113	79	66	150	51	611	23

UBICACION DE LAS EXPLOTACIONES CON RELACION A LA ESCUELA PUBLICA

TERRITORIO DE LOS ANDES

N.° de orden	DEPARTAMENTOS	DISTANCIA EN KILOMETROS, DE LA EXPLOTACION A LA ESCUELA MAS PROXIMA									Totales	N.° de orden
		Hasta 1/2 Km.	Más de 1/2 y hasta 1	Más de 1 y hasta 2	Más de 2 y hasta 5	Más de 5 y hasta 10	Más de 10 y hasta 15	Más de 15 y hasta 25	Más de 25	No determinados		
		NUMERO DE EXPLOTACIONES										
1	**Totales**	**46**	**25**	**20**	**82**	**94**	**85**	**73**	**77**	**17**	**519**	1
2	Antofagasta de la Sierra	23	8	5	15	6	10	10	10	5	92	2
3	Pastos Grandes	3	10	5	6	9	6	6	24	—	69	3
4	San Antonio de los Cobres	9	5	7	29	27	25	14	2	4	122	4
5	Susques	11	2	3	32	52	44	43	41	8	236	5

TERRITORIO DE MISIONES

1	**Totales**	**1.071**	**1.673**	**3.147**	**5.478**	**1.447**	**266**	**174**	**102**	**1.655**	**15.013**	1
2	Apóstoles	95	216	396	670	85	11	3	1	208	1.685	2
3	Cainguas	88	138	279	575	238	28	8	13	142	1.509	3
4	Candelaria	384	545	1.221	1.952	288	57	26	15	555	5.043	4
5	Concepción	76	70	112	253	47	1	—	1	13	573	5
6	Frontera	24	36	23	41	25	12	1	7	13	182	6
7	Guaraní	6	12	17	63	49	27	14	29	32	249	7
8	Iguazú	37	54	95	266	201	12	4	4	147	820	8
9	Posadas	65	55	32	23	6	—	—	1	63	245	9
10	San Ignacio	83	146	226	326	120	36	7	1	146	1.091	10
11	San Javier	178	366	670	1.116	333	80	92	23	300	3.158	11
12	San Pedro	35	35	76	193	55	2	19	7	36	458	12

TERRITORIO DE NEUQUEN

1	**Totales**	**389**	**427**	**448**	**952**	**736**	**415**	**417**	**580**	**465**	**4.829**	1
2	Aluminé	9	9	14	35	63	38	71	5	24	268	2
3	Añelo	—	—	—	—	3	3	2	73	8	89	3
4	Catán Lil	9	7	2	23	38	38	66	27	47	257	4
5	Collón Curá	6	3	10	31	31	19	18	15	25	158	5
6	Confluencia	50	93	99	182	49	32	19	30	31	585	6
7	Chos Malal	40	62	95	107	71	16	6	3	32	432	7
8	Huiliches	14	2	7	30	3	4	13	134	21	228	8
9	Lacar	8	11	15	49	27	16	12	20	25	183	9
10	Loncopué	44	32	33	85	46	41	22	10	27	340	10
11	Los Lagos	1	4	5	12	11	12	9	15	12	81	11
12	Minas	45	42	39	126	58	25	44	36	17	432	12
13	Ñorquin	64	80	40	98	105	50	29	11	40	517	13
14	Pehuenches	43	18	16	47	63	24	27	154	17	409	14
15	Picunches	32	33	37	59	83	42	72	23	43	424	15
16	Picún Leufú	14	15	20	38	19	6	7	11	36	166	16
17	Zapala	10	16	16	30	66	49	—	13	60	260	17

UBICACION DE LAS EXPLOTACIONES CON RELACION A LA ESCUELA PUBLICA

TERRITORIO DE RIO NEGRO

N.º de orden	DEPARTAMENTOS	DISTANCIA EN KILOMETROS, DE LA EXPLOTACION A LA ESCUELA MAS PROXIMA									Totales	N.º de orden
		Hasta 1/2 Km.	Más de 1/2 y hasta 1	Más de 1 y hasta 2	Más de 2 y hasta 5	Más de 5 y hasta 10	Más de 10 y hasta 15	Más de 15 y hasta 25	Más de 25	No determinados		
		NUMERO DE EXPLOTACIONES										
1	**Totales**	**385**	**556**	**976**	**1.618**	**676**	**507**	**656**	**1.722**	**667**	**7.763**	1
2	Adolfo Alsina	14	27	45	67	43	43	47	103	51	440	2
3	Avellaneda	44	48	92	167	53	30	34	74	24	566	3
4	Bariloche	27	48	45	119	32	8	17	19	21	336	4
5	El Cuy	9	5	9	26	36	40	59	241	21	446	5
6	General Conesa	5	3	17	55	42	33	19	42	13	229	6
7	General Roca	217	328	652	889	141	5	20	38	204	2.494	7
8	Nueve de Julio	6	6	14	26	29	41	84	289	84	579	8
9	Ñorquincó	10	15	8	80	52	33	23	11	44	276	9
10	Pichi Mahuida	27	29	50	36	7	6	8	127	31	321	10
11	Pilcaniyén	10	12	18	70	112	104	76	92	58	552	11
12	San Antonio	7	7	9	11	25	41	59	126	63	348	12
13	Valcheta	5	17	12	35	38	36	51	95	8	297	13
14	Veinticinco de Mayo	4	11	5	37	66	87	159	465	45	879	14

TERRITORIO DE SANTA CRUZ

1	**Totales**	**16**	**25**	**23**	**42**	**26**	**50**	**121**	**1.089**	**116**	**1.508**	1
2	Corpen Aike	2	1	1	2	4	9	6	98	4	127	2
3	Deseado	9	13	15	14	12	21	53	358	26	521	3
4	Guer Aike	—	2	4	10	4	1	4	94	17	136	4
5	Lago Argentino	—	2	—	1	—	3	9	122	8	145	5
6	Lago Buenos Aires	5	3	1	4	3	8	23	92	12	151	6
7	Magallanes	—	—	—	2	—	2	3	127	16	150	7
8	Río Chico	—	4	2	9	3	6	23	198	33	278	8

TERRITORIO DE TIERRA DEL FUEGO

1	**Totales**	**2**	**12**	**8**	**19**	**2**	**3**	**5**	**71**	**5**	**127**	1
2	Bahía Thetis	—	—	—	—	—	—	—	21	1	22	2
3	San Sebastián	1	11	6	10	2	1	2	18	3	54	3
4	Ushuaia	1	1	2	9	—	2	3	32	1	51	4

CAPITULO III

VIVIENDA E INSTALACIONES

VIVIENDA

En el cuadro resumen de la página 754, se han reunido los totales de los cuadros siguientes, donde las explotaciones figuran agrupadas según el material de construcción de las habitaciones.

Se observa en él que las explotaciones que poseen dos y tres habitaciones como vivienda, son las que se encuentran en mayor número, y entre ellas sólo hay unas pocas unidades de diferencia. Ambas representan el 41,9 % del total de explotaciones. Le siguen a continuación los establecimientos rurales con cuatro habitaciones, de los que se anotan 68.738 (15,2 %). Los de más de cinco, de una y de cinco, son el 13,4, 10,9 y el 10,2 % respectivamente, comprendiendo el resto los productores que no han declarado el número de habitaciones que posee su vivienda.

Lo que se nota en los totales del país no se repite en las provincias y territorios. En el siguiente cuadro se consignan los porcentajes que corresponden a algunas de las principales provincias, con respecto al total de explotaciones de cada una de ellas:

PROVINCIAS	NUMERO DE HABITACIONES				
	2	3	4	5	Más de 5
Buenos Aires	14,5	28,4	32,3	30,9	33,1
Córdoba	11,7	12,8	14,5	18,5	17,0
Santa Fe	6,1	12,2	17,2	21,2	17,5
Entre Ríos	8,8	9,5	7,9	6,2	6,0

Analizando la distribución por materiales de construcción se observa en seguida que las habitaciones de ladrillo y barro están en un porcentaje elevado, pues las explotaciones que las poseen totalizan 104.099 (23 % de total 452.007). En orden decreciente le siguen las de barro y zinc (18,7 % de las explotaciones), luego las de barro y paja (17,1 %), después las de adobe (14 %), etc.

El mayor número de establecimientos que poseen habitaciones de ladrillo y barro pertenece a Santa Fe, que acusa el 30 % del total de explotaciones donde existen construcciones realizadas con dicho material, Buenos Aires está en segundo lugar, con el 22,8 %, luego Córdoba con el 15,7 %, Entre Ríos con el 11 %, etc.

El barro y zinc ocupa el puesto siguiente, en cuanto al número de explotaciones que lo han utilizado en las construcciones. Es en la provincia de Buenos Aires donde se registra una cifra enormemente superior a las de otras provincias o territorios; así se observa que, de 84.554 establecimientos que han empleado el barro y zinc, Buenos Aires posee 50.024 vale decir, el 59,2 %.

En escala decreciente, le pertenece el tercer lugar al barro y paja. Este material está uniformemente distribuído en todo el país, si bien Santiago del Estero, Corrientes, Entre Ríos y Chaco, se destacan, en la comparación con sus respectivas poblaciones.

El adobe, a juzgar por las cifras de los cuadros, es muy usado en Córdoba, donde lo han empleado un 20,4 % de las explotaciones que en todo el país lo utilizan; le siguen en importancia las provincias de Cuyo.

Los demás materiales figuran en proporción menor: Buenos Aires posee un 36,7 % de las explotaciones que han utilizado ladrillo, cal y zinc; Córdoba el 33,7 %. La madera es muy usada en Misiones; el ladrillo y piedra en San Luis, Córdoba, Salta, Jujuy, etc.; el zinc en Buenos Aires y Entre Ríos.

Puede comprobarse también, en el cuadro que encabeza el capítulo, un dato interesante: el barro y paja, el adobe, la madera, es decir, los materiales de menor precio, son utilizados por explotaciones que poseen corto número de habitaciones; en cambio, las cifras más altas de las columnas de 3, 4, 5 y más de 5 habitaciones, las poseen: el ladrillo y barro, el barro y zinc y el ladrillo, cal y zinc.

GALPONES Y TINGLADOS

El Censo registra datos interesantes con respecto a los materiales utilizados para la construcción de las diversas instalaciones rurales, así como a su número, superficie o capacidad, a la cantidad de explotaciones en que se encuentran, y a su distribución en el país. Los galpones y tinglados ocupan en total una superficie de 21.189.652 metros cuadrados, siendo su número 328.157, lo que equivale a un promedio de 64 m². por unidad. A Buenos Aires le corresponde el 31,4 % de todos los galpones y tinglados, a Santa Fe el 18,9 %, a Córdoba el 14 %, a Entre Ríos el 9,9 % y sus superficies respectivas están en íntima relación con su cantidad: Buenos Aires solamente, tiene la tercera parte de la superficie total.

Los materiales más utilizados son: la chapa de zinc, el ladrillo y el barro y enramada; en un plano inferior figuran la madera y el adobe. El primero de los citados se usa mucho en Buenos Aires donde el 46,2 % de los tinglados y galpones son de zinc, y de los cuales, a su vez posee el 52,6 %. Santa Fe encabeza el número de galpones de ladrillo, con el 36,4 % del total, siguiéndole Córdoba y después Buenos Aires. El barro tiene mucha aplicación también en esta última provincia, pero son igualmente importantes las construcciones de este material en Entre Ríos, Corrientes, Santa Fe y Chaco. La madera se emplea en gran escala en Misiones, donde hay 10.344 galpones y tinglados (38,9 % del total) que ocupan una superficie superior a 600.000 m².

Por último, el adobe, es más preferido en Córdoba que en el resto del país; en en efecto: ella sola registra casi la tercera parte de los galpones de adobe. En cuanto a la piedra, la tierra, el cemento y fibrocemento se observa que son relativamente poco empleados y las superficies con ellas ocupadas, en general pequeñas.

SILOS PARA GRANOS Y PARA FORRAJES

La capacidad total de los silos en las explotaciones es: para los granos 56.191 toneladas y para los de forrajes, 165.027, siendo la cantidad de unos y otros muy aproximada: 1.707 y 1.688, respectivamente, y sus capacidades medias de 33 y 97 toneladas.

Santa Fe es la provincia que posee mayor número de los primeros, registrando 358, o sea un 21 % de los mismos, con una capacidad de 13.099 toneladas; sin embargo es superior la capacidad de los silos de Buenos Aires, pues sus 14.767 toneladas se distribuyen en 232 silos solamente. Córdoba, Jujuy, Santiago del Estero, Tucumán y Salta sobrepasan el centenar de unidades, pero no llevan el mismo orden

en cuanto a las toneladas que pueden almacenar, pues sus capacidades son muy variables.

Los silos para forrajes están en proporción mayor en Buenos Aires, donde se ha instalado más del tercio de todos ellos. Santa Fe posee también un número elevado: 455, que representa un 26,9 % del total 1.688. Después de Córdoba, con 273, las cantidades merman mucho en el resto del país. Las capacidades de los mismos guardan relación con el orden indicado.

Los materiales más empleados en la construcción de los silos para granos son: la madera, el adobe, el zinc, el barro y el ladrillo, de aquellos los de mayor tamaño son los de zinc y de ladrillo, según indica el número de toneladas que se registran para los mismos.

Para los de forrajes, la tierra es preferida, representando el 13,1 % del total, a pesar de que se nota aquí un número muy elevado de silos cuyo material de construcción no ha sido determinado por los productores. Según lo consignado en el cuadro, la madera ocupa el segundo lugar, correspondiéndoles a los 76 silos registrados el 4,5 % del total.

CORRALES

a) **Para ganado mayor:** Son los destinados a vacunos, caballares, asnales y mulares. Se nota la elevada proporción de los de alambre y postes, que alcanzan a 122.892 con respecto al total de 15.470.243 y que tienen capacidad para 11.466.323 animales; resultan a un promedio de 93 cabezas por corral, mientras que comparando los totales del cuadro se obtienen 87 cabezas por unidad.

Los 122.892 corrales de este material representan el 69,5 % de 176.753 es decir, del total de los mismos; los de madera, el 6,2 % los de enramada, barro, etc. el 3,5 % le siguen los de alambre tejido, piedra y postes y palo a pique con porcientos muy aproximados (2,2, 2,1 y 2 %, respectivamente); los demás materiales son menos utilizados. La clasificación de material no determinado por los productores posee una cifra relativamente elevada: 22.770 (12,9 % del total).

b) **Para ganado menor:** También para ovinos, caprinos y porcinos se utiliza en gran escala el alambre y postes como material para la construcción de corrales; ellos son el 60,7 % de los destinados a ganado menor. En estos el material ha sido mejor especificado por los productores, pues la cantidad no determinada, solo es 7,6 %. En cambio se observa una mayor utilización del barro y de la enramada, especialmente en Santiago del Estero, Chubut y Río Negro. Es algo menos importante el uso del alambre tejido (6,5 %) y en orden decreciente la madera (4,6 %), la piedra (4,5 %) y los corrales de postes y palo a pique (2,9 %).

La capacidad media es de 178 animales.

c) **Para ganado mayor y menor:** Una tercera clasificación comprende los corrales mixtos, donde puede comprobarse una distribución, en rasgos generales análoga a las anteriores: la cifra que acusa la columna de "alambre y postes" es el 53,2 % del total de corrales, el barro y enramada ocupan el 2º lugar entre los materiales clasificados (8,5 %) y luego, la madera (4.814 unidades), la piedra (4.756) y los postes y palo a pique (2.387) completan el grupo más importante. El material no determinado es, en este caso representado por una cifra bastante elevada: 22.429 sobre 97.165.

El término medio de capacidad, es de 125 cabezas por corral.

d) **Para criaderos de animales menores:** Figuran en número de 14.205 correspondiéndoles un promedio general de 103 animales por cada uno. De ese total pertenece un porcentaje de 22,9 a los de alambre tejido, 12,9 a los de ladrillo, 12,1 a los de alambre y postes y 8,9 a los de madera. Los corrales sin determinar material de construcción suman 2.738 (19,3 %).

En cantidad y capacidad se destacan: Córdoba, Santa Fe, Entre Ríos y Mendoza que, en el mismo orden, poseen el 14,8 %, 13,1 %, 13,1 % y 11,5 % de todos los corrales.

BRETES, MANGAS Y BAÑADEROS

Tanto en bretes y mangas como en bañaderos, los mayores guarismos se anotan en provincias o territorios situados en zonas preferentemente ganaderas. Se destaca Buenos Aires como poseedora de los porcientos más altos tanto entre los primeros como respecto a los bañaderos: a ella corresponden 14.137 de aquellos y 10.518 de estos últimos, que representan el 38,8 % y el 47,8 % de sus respectivos totales.

Chubut y Santa Cruz siguen a Buenos Aires en cantidad de bretes y mangas con 5.052 y 4.531; un tercer grupo lo forman Entre Ríos, Río Negro y La Pampa, con cifras aproximadas (alrededor de los 2.500).

Los bañaderos se ubican en más elevada proporción en el núcleo centro-litoral de la República: Buenos Aires ya citada, posee el 47,8 %, de todos ellos; luego Entre Ríos, Córdoba, La Pampa, Santa Fe y Corrientes concurren en conjunto con el 35,6 %. En un segundo plano Santa Cruz, Chubut y Río Negro reunen un 11,6 % del total.

CERCOS

Existen 1.777.125 kilómetros de alambrados distribuídos entre 300.306 explotaciones rurales. Aquella enorme cifra se reparte según los siguientes porcentajes entre las provincias y territorios: Buenos Aires 29 %, Córdoba 16,2 %, Santa Fe 12,3 %, La Pampa 9 %, Entre Ríos 7 %; el resto del país posee el 26,5 % complementario. De la extensión total de cercos, los alambrados representan el 91,6 %.

Los cercos vivos existen en 33.584 explotaciones. Buenos Aires y Córdoba son las provincias que acusan las mayores extensiones de este tipo de cercos (25 y 23 millones de metros, respectivamente); también son las que tienen mayor número de establecimientos que los poseen, pues entre ambas suman 13.641. Los de adobe son de escasa importancia, sin embargo tienen cierta aplicación en Córdoba, provincia en que se registran más de 1.000 kilómetros, repartidos entre 320 explotaciones.

Por último los cercos de otros materiales completan una extensión de más de 43.000 kilómetros constituyendo un 2,2 %.

MOLINOS, BOMBAS, NORIAS Y MALACATES, POZOS, JAGÜELES, BEBEDEROS Y TANQUES AUSTRALIANOS

Si se exceptúan las norias y malacates y los pozos para baldes volcadores, es la provincia de Buenos Aires la que, tanto en el número de explotaciones como en la cantidad, tienen primacía en la mayoría de los elementos de obtención y distribu-

ción del agua. En efecto a Buenos Aires le corresponde el 47,5 % de los molinos, el 41,2 % de las bombas a motor, el 35,8 % de los jagüeles, el 44,3 % de los bebederos para vacunos y caballares y el 47,2 % de los ovinos; posee también el 50,3 % de los tanques australianos, cuya capacidad es el 48,8 % de la capacidad total.

Santa Fe registra una elevada cifra de pozos para baldes volcadores: 23.312 sobre 64.804; ocupa también el 2º lugar en la cantidad de molinos, aunque su número y el de Córdoba están muy aproximados; le pertenece asimismo el 16,9 % de las bombas a motor y el 18,4 % de los bebederos para vacunos y caballares.

También Córdoba acusa cifras importantes; en ella existe el 43,7 % de las norias y malacates, posee 6.826 jagüeles y 20.102 tanques australianos con capacidad para 1.490 millones de litros. La capacidad para tanques australianos resulta a 79.000 litros de promedio.

AGUA DE CONSUMO - IRRIGACION

Tanto que el agua de consumo sea dulce o salobre, el mayor número de explotaciones la obtienen de pozo, bomba o jagüel.

Hay 134.084 establecimientos rurales que utilizan agua dulce de esta procedencia, mientras en 26.899 la que se consigue es salobre.

El segundo lugar en importancia, respecto al origen de este elemento lo ocupa el pozo semisurgente; de él 88.749 explotaciones extraen agua dulce y 16.503 salobre. El agua dulce de río, arroyo o laguna es utilizada por un porcentaje relativamente elevado de explotaciones 54.937 sobre 327.673. En orden decreciente figura la de vertiente, de aljibe, de manantial y de represa; las otras procedencias tienen escasa importancia. Se registran 23.669 establecimientos que no han determinado el origen del agua de que hacen uso.

Las explotaciones que poseen riego suman 59.763. De este total, el 55,6 % es decir 33.228 utilizan un servicio de propiedad particular. A los Gobiernos Provinciales pertenece el que se efectúa en 17.283 explotaciones y el Gobierno Nacional lo ejerce en 5.076. El resto pertenece a empresas particulares o cooperativas.

VIVIENDA

RESUMEN POR MATERIALES Y NUMERO DE HABITACIONES

MATERIALES DE CONSTRUCCION	NUMERO DE HABITACIONES							
	1	2	3	4	5	Más de 5	No determinadas	Totales
	NUMERO DE EXPLOTACIONES							
Totales de la República	**49.156**	**94.785**	**94.712**	**68.738**	**46.039**	**61.773**	**36.804**	**452.007**
Ladrillo, cal y teja	229	348	601	561	519	1.308	193	3.759
Ladrillo, cal y zinc	1.145	4.272	7.690	7.325	6.081	11.421	869	39.103
Ladrillo y barro y ladrillo solo	4.986	13.309	21.621	20.528	16.412	24.649	2.594	104.099
Ladrillo y piedra	2.299	4.837	3.071	1.542	696	977	124	13.546
Adobe	7.175	15.323	14.699	10.292	6.939	8.209	738	63.375
Madera	6.324	9.528	5.424	2.428	1.124	1.764	616	27.208
Zinc	1.194	2.105	1.691	925	459	576	453	7.403
Barro y zinc	5.295	16.821	22.867	16.701	9.827	8.918	4.125	84.554
Barro y paja (Ranchos)	18.937	26.677	15.942	7.649	3.560	3.234	1.437	77.436
Cemento y fibrocemento	25	46	48	73	44	114	23	373
Enramada	246	155	80	38	26	25	40	610
Otros	555	615	241	113	53	65	143	1.785
No determinado	446	749	737	563	299	513	25.449	28.756

VIVIENDA: CLASIFICACION GENERAL SEGUN NUMERO DE HABITACIONES (1)

TOTALES DE LA REPUBLICA

N.° de orden	PROVINCIAS Y TERRITORIOS	NUMERO DE HABITACIONES							Total de Explotaciones	N.° de orden
		1	2	3	4	5	Más de 5	No determinadas		
		NUMERO DE EXPLOTACIONES								
1	**Totales de la República**	49.156	94.785	94.712	68.738	46.039	61.773	36.804	452.007	1
	PROVINCIAS									
2	Buenos Aires	2.777	13.776	26.882	22.191	14.242	20.421	8.360	108.649	2
3	Catamarca	1.661	2.292	1.177	603	303	530	1.397	7.963	3
4	Córdoba	5.763	11.089	12.147	9.942	8.507	10.503	2.514	60.465	4
5	Corrientes	3.212	5.898	4.089	1.948	929	1.508	1.259	18.843	5
6	Entre Ríos	1.783	8.383	9.039	5.435	2.841	3.683	2.233	33.397	6
7	Jujuy	1.310	2.260	1.488	684	269	370	307	6.688	7
8	La Rioja	1.165	1.210	542	278	145	874	785	4.499	8
9	Mendoza	926	2.800	3.181	2.360	1.583	2.414	1.034	14.298	9
10	Salta	2.795	3.189	1.499	712	307	678	1.191	10.371	10
11	San Juan	440	1.194	1.205	1.001	746	1.335	236	6.157	11
12	San Luis	1.218	2.848	2.168	1.249	676	968	605	9.732	12
13	Santa Fe	1.332	5.824	11.523	11.817	9.787	10.807	1.901	52.991	13
14	Santiago del Estero	9.054	7.428	2.209	944	454	524	2.528	23.141	14
15	Tucumán	5.564	4.480	1.574	743	363	702	9.113	22.539	15
	TERRITORIOS									
16	Chaco	3.812	7.233	3.985	1.514	585	511	695	18.335	16
17	Chubut	396	1.584	1.255	835	496	951	466	5.983	17
18	Formosa	1.691	2.245	839	268	122	186	430	5.781	18
19	La Pampa	394	1.734	2.957	2.580	1.972	2.374	405	12.416	19
20	Los Andes	38	114	134	93	46	83	11	519	20
21	Misiones	2.449	5.006	3.532	1.556	710	910	850	15.013	21
22	Neuquén	800	1.846	1.084	451	176	290	182	4.829	22
23	Río Negro	527	2.164	1.966	1.308	624	891	283	7.763	23
24	Santa Cruz	39	173	217	208	154	707	10	1.508	24
25	Tierra del Fuego	10	15	20	18	2	53	9	127	25

(1) Comprende las viviendas de todos los materiales de construcción, cuyo detalle se consigna en los cuadros siguientes.

VIVIENDA: CLASIFICACION SEGUN MATERIAL DE CONSTRUCCION Y NUMERO DE HABITACIONES

N.° de orden	PROVINCIAS Y TERRITORIOS	LADRILLO, CAL Y TEJA								LADRILLO, CAL Y ZINC								N.° de orden
		Número de habitaciones							Total de Explotaciones	Número de habitaciones							Total de Explotaciones	
		1	2	3	4	5	Más de 5	No determinadas		1	2	3	4	5	Más de 5	No determinadas		
		NUMERO DE EXPLOTACIONES								NUMERO DE EXPLOTACIONES								
1	**Totales de la República** ..	**229**	**348**	**601**	**561**	**519**	**1.308**	**193**	**3.759**	**1.445**	**4.272**	**7.690**	**7.325**	**6.081**	**11.421**	**869**	**39.103**	1
	PROVINCIAS																	
2	Buenos Aires	46	96	152	128	109	445	95	1.071	216	1.334	2.857	2.608	1.820	4.824	697	14.356	2
3	Catamarca	5	3	—	3	2	2	—	15	2	3	4	5	5	5	8	32	3
4	Córdoba	21	38	77	101	112	213	6	568	714	1.355	2.585	2.550	2.349	3.559	53	13.165	4
5	Corrientes.....	20	27	21	18	12	29	2	129	89	309	308	208	157	375	5	1.451	5
6	Entre Ríos	18	35	58	47	24	108	9	299	86	295	463	402	315	448	9	2.018	6
7	Jujuy.....	2	1	—	—	—	4	1	8	2	5	6	3	5	10	—	31	7
8	La Rioja	2	1	—	—	1	3	8	15	—	4	3	1	1	4	8	21	8
9	Mendoza.....	1	1	1	3	5	11	3	25	1	4	10	5	6	24	3	53	9
10	Salta	10	6	5	1	3	13	2	45	16	25	22	16	8	27	3	117	10
11	San Juan	3	1	—	1	3	5	—	13	1	2	2	—	—	4	—	9	11
12	San Luis	7	2	11	8	7	6	2	43	6	8	19	12	14	23	1	83	12
13	Santa Fe	43	58	201	204	186	281	15	988	62	245	741	962	966	1.371	16	4.363	13
14	Santiago del Estero	19	18	11	5	8	19	28	108	91	148	92	92	56	77	23	579	14
15	Tucumán	11	28	27	14	16	40	2	138	50	109	59	27	23	42	3	313	15
	TERRITORIOS																	
16	Chaco	2	7	8	3	4	17	1	42	28	108	110	78	46	49	—	419	16
17	Chubut	1	4	5	2	5	10	—	27	2	5	13	16	16	24	1	77	17
18	Formosa	5	1	3	—	—	3	5	17	1	6	9	2	3	11	16	48	18
19	La Pampa	4	4	9	8	9	44	1	79	16	78	163	154	187	369	1	968	19
20	Los Andes	—	—	—	—	—	—	3	3	—	—	—	—	—	—	—	—	20
21	Misiones	3	10	6	4	5	22	2	52	53	204	189	153	85	125	2	811	21
22	Neuquén	4	5	1	—	1	5	—	16	5	6	9	6	5	15	7	53	22
23	Río Negro	2	2	5	9	7	18	5	48	4	19	26	25	13	34	12	133	23
24	Santa Cruz	—	—	—	2	—	5	3	10	—	—	—	—	1	1	1	3	24
25	Tierra del Fuego	—	—	—	—	—	—	—	—	—	—	—	—	—	—	—	—	25

N.° de orden	PROVINCIAS Y TERRITORIOS	LADRILLO Y BARRO								LADRILLO, Y PIEDRA								N.° de orden
		Número de habitaciones								Número de habitaciones								
		1	2	3	4	5	Más de 5	No determinadas	Total de Explotaciones	1	2	3	4	5	Más de 5	No determinadas	Total de Explotaciones	
		NUMERO DE EXPLOTACIONES								NUMERO DE EXPLOTACIONES								
1	**Totales de la República ...**	**4.986**	**13.309**	**21.621**	**20.528**	**16.412**	**24.649**	**2.594**	**104.099**	**2.299**	**4.837**	**3.071**	**1.542**	**696**	**977**	**124**	**13.546**	1
	PROVINCIAS																	
2	Buenos Aires	393	1.996	4.841	4.413	3.317	6.679	2.112	23.751	11	33	57	71	55	115	40	382	2
3	Catamarca	103	161	95	73	45	118	4	599	370	609	283	148	51	60	3	1.524	3
4	Córdoba	1.028	1.988	3.210	3.148	2.944	3.979	63	16.360	395	711	494	227	114	131	6	2.078	4
5	Corrientes	219	519	536	420	268	539	25	2.526	7	19	13	13	8	17	1	78	5
6	Entre Ríos	374	1.856	2.906	2.372	1.604	2.347	22	11.481	8	7	9	4	3	6	3	40	6
7	Jujuy	11	19	27	20	17	45	2	141	362	664	477	219	64	74	—	1.860	7
8	La Rioja	35	40	31	26	7	30	10	179	102	135	60	26	16	35	5	379	8
9	Mendoza	29	80	119	114	96	255	10	703	36	148	73	31	24	27	2	341	9
10	Salta	71	119	66	43	37	148	3	487	389	891	429	199	54	69	6	2.037	10
11	San Juan	4	15	23	21	19	95	—	177	32	15	25	16	11	17	—	116	11
12	San Luis	54	173	166	171	127	328	5	1.024	195	634	608	341	181	177	6	2.142	12
13	Santa Fe	377	2.642	6.635	7.444	6.538	7.514	124	31.274	2	5	12	2	3	—	3	27	13
14	Santiago del Estero	918	961	460	297	187	249	91	3.163	28	39	19	4	1	—	16	107	14
15	Tucumán	926	1.293	614	397	226	460	24	3.940	44	84	54	20	2	12	—	216	15
	TERRITORIOS																	
16	Chaco	217	553	576	361	181	200	11	2.099	8	7	4	4	2	2	—	27	16
17	Chubut	28	101	118	119	88	251	4	709	28	86	60	32	12	42	—	260	17
18	Formosa	26	59	40	24	11	42	16	218	—	1	—	—	2	—	—	3	18
19	La Pampa	49	170	378	378	356	703	5	2.039	6	19	19	17	19	12	—	92	19
20	Los Andes	—	—	—	—	—	1	—	1	22	64	69	53	28	66	—	302	20
21	Misiones	80	288	311	208	113	172	7	1.179	8	12	13	6	6	11	2	58	21
22	Neuquén	7	20	37	29	16	37	20	166	185	476	220	59	17	14	24	995	22
23	Río Negro	34	246	419	441	205	387	33	1.765	58	160	52	18	8	9	5	310	23
24	Santa Cruz	3	10	13	9	10	70	3	118	3	18	21	32	15	81	2	172	24
25	Tierra del Fuego	—	—	—	—	—	—	—	—	—	—	—	—	—	—	—	—	25

VIVIENDA: CLASIFICACION SEGUN MATERIAL DE CONSTRUCCION Y NUMERO DE HABITACIONES

N.° de orden	PROVINCIAS Y TERRITORIOS	ADOBE								MADERA								N.° de orden
		Número de habitaciones							Total de Explotaciones	Número de habitaciones							Total de Explotaciones	
		1	2	3	4	5	Más de 5	No determinadas		1	2	3	4	5	Más de 5	No determinadas		
		NUMERO DE EXPLOTACIONES								NUMERO DE EXPLOTACIONES								
1	**Totales de la República** ..	7.175	15.323	14.699	10.292	6.939	8.209	738	63.375	6.324	9.528	5.424	2.428	1.124	1.764	616	27.208	1
	PROVINCIAS																	
2	Buenos Aires	146	822	1.521	1.183	799	743	290	5.504	183	473	554	378	207	313	177	2.285	2
3	Catamarca	484	789	498	261	153	253	8	2.446	81	61	28	7	1	4	8	190	3
4	Córdoba	1.134	2.670	2.932	2.343	2.040	1.775	47	12.941	99	126	65	33	15	37	3	378	4
5	Corrientes.....	38	135	153	75	34	49	4	488	203	371	286	131	43	47	35	1.116	5
6	Entre Ríos	24	96	164	81	27	20	1	413	81	310	274	137	64	64	1	931	6
7	Jujuy.....	421	979	693	308	140	190	5	2.736	126	122	35	13	4	2	1	303	7
8	La Rioja	482	625	305	170	89	229	53	1.953	91	78	19	5	1	1	38	233	8
9	Mendoza.....	336	1.266	1.791	1.533	1.043	1.560	60	7.589	46	133	104	43	46	41	14	427	9
10	Salta	672	961	665	311	148	327	11	3.095	491	370	66	25	12	18	20	1.002	10
11	San Juan	188	642	715	627	479	842	12	3.505	9	36	21	11	5	8	—	90	11
12	San Luis	403	939	723	357	188	228	9	2.847	52	78	53	25	17	24	2	251	12
13	Santa Fe	77	273	443	437	278	181	10	1.699	80	164	128	82	35	39	3	531	13
14	Santiago del Estero	1.494	1.132	293	91	39	27	117	3.193	1.413	1.236	304	94	27	40	197	3.311	14
15	Tucumán	548	499	156	65	20	38	3	1.329	589	551	158	50	14	32	9	1.403	15
	TERRITORIOS																	
16	Chaco	123	329	231	106	30	16	2	837	466	921	459	127	47	71	2	2.093	16
17	Chubut	114	691	613	432	242	396	5	2.493	83	313	165	62	43	66	—	732	17
18	Formosa	10	21	15	9	2	1	5	63	138	194	72	27	11	18	44	504	18
19	La Pampa	70	529	1.086	1.012	756	665	6	4.124	9	19	17	7	9	15	—	76	19
20	Los Andes	12	45	55	36	17	14	—	179	—	—	—	—	—	—	—	—	20
21	Misiones	11	25	21	3	—	1	—	61	1.911	3.620	2.376	1.017	443	515	26	9.908	21
22	Neuquén	213	745	588	262	106	150	32	2.096	106	161	90	40	16	52	20	485	22
23	Río Negro	163	1.031	938	494	238	288	57	3.209	43	137	75	52	19	47	11	384	23
24	Santa Cruz	12	79	100	96	71	216	1	575	16	43	56	45	43	265	—	468	24
25	Tierra del Fuego	—	—	—	—	—	—	—	—	8	11	19	17	2	45	5	107	25

N.° de orden	PROVINCIAS Y TERRITORIOS	ZINC								BARRO Y ZINC								N.° de orden
		Número de habitaciones							Total de Explotaciones	Número de habitaciones							Total de Explotaciones	
		1	2	3	4	5	Más de 5	No determinadas		1	2	3	4	5	Más de 5	No determinadas		
		NUMERO DE EXPLOTACIONES								NUMERO DE EXPLOTACIONES								
1	**Totales de la República**	1.194	2.105	1.691	925	459	576	453	7.403	5.295	16.821	22.867	16.701	9.827	8.918	4.125	84.554	1
	PROVINCIAS																	
2	Buenos Aires	441	1.046	1.006	562	268	297	372	3.992	1.079	6.788	13.790	11.310	6.883	6.327	3.847	50.024	2
3	Catamarca	3	4	2	—	—	1	—	10	22	47	18	11	4	20	2	124	3
4	Córdoba	78	76	40	23	23	30	4	274	384	1.139	1.008	746	489	456	28	4.250	4
5	Corrientes	20	28	24	16	5	8	2	103	487	931	614	265	119	112	30	2.558	5
6	Entre Ríos	124	369	310	151	53	57	2	1.066	417	2.303	2.317	1.066	364	257	15	6.739	6
7	Jujuy	40	25	6	6	1	2	—	80	89	88	20	10	1	8	2	218	7
8	La Rioja	2	—	—	—	—	1	10	13	6	12	2	3	2	15	35	75	8
9	Mendoza	6	11	15	7	6	8	2	55	64	109	146	92	69	122	5	607	9
10	Salta	78	26	5	1	1	1	1	113	308	203	42	23	13	16	9	614	10
11	San Juan	—	2	2	—	—	3	—	7	3	8	10	15	10	14	1	61	11
12	San Luis	30	41	27	15	10	21	1	145	60	157	127	114	47	69	1	575	12
13	Santa Fe	53	83	65	39	21	25	4	290	208	922	1.617	1.350	942	699	24	5.762	13
14	Santiago del Estero	62	32	10	5	4	3	32	148	342	367	124	75	34	26	51	1.019	14
15	Tucumán	95	49	16	4	3	2	3	172	496	333	92	30	7	15	4	977	15
	TERRITORIOS																	
16	Chaco	49	121	40	16	7	5	—	238	957	2.157	1.304	478	168	91	17	5.172	16
17	Chubut	27	38	15	21	13	27	3	144	25	137	140	87	39	77	—	505	17
18	Formosa	5	4	2	1	—	—	5	17	90	155	84	26	10	19	26	410	18
19	La Pampa	43	71	56	31	34	34	1	270	155	690	1.093	867	546	491	7	3.849	19
20	Los Andes	—	—	—	—	—	—	—	—	2	—	4	1	—	—	—	7	20
21	Misiones	3	16	9	5	2	4	1	40	51	116	129	39	16	12	2	365	21
22	Neuquén	8	15	10	2	1	2	5	43	12	17	16	3	1	5	5	59	22
23	Río Negro	23	34	18	11	3	6	3	98	37	136	160	80	55	46	14	528	23
24	Santa Cruz	3	10	12	8	4	32	—	69	1	6	10	10	8	21	—	56	24
25	Tierra del Fuego	1	4	1	1	—	7	2	16	—	—	—	—	—	—	—	—	25

VIVIENDA: CLASIFICACION SEGUN MATERIAL DE CONSTRUCCION Y NUMERO DE HABITACIONES

N.° de orden	PROVINCIAS Y TERRITORIOS	BARRO Y PAJA (RANCHOS) — Número de habitaciones								CEMENTO Y FIBRO - CEMENTO — Número de habitaciones								N.° de orden
		1	2	3	4	5	Más de 5	No determinadas	Total de Explotaciones	1	2	3	4	5	Más de 5	No determinadas	Total de Explotaciones	
		NUMERO DE EXPLOTACIONES								NUMERO DE EXPLOTACIONES								
1	Totales de la República ...	18.937	26.677	15.942	7.649	3.560	3.234	1.437	77.436	25	46	48	73	44	114	23	373	1
	PROVINCIAS																	
2	Buenos Aires	173	995	1.826	1.319	657	467	684	6.121	7	5	10	10	15	47	20	114	2
3	Catamarca	573	578	231	90	40	63	30	1.605	—	—	—	—	—	—	—	—	3
4	Córdoba	1.870	2.937	1.680	732	401	298	50	7.968	1	2	3	5	2	14	—	27	4
5	Corrientes	2.058	3.493	2.100	795	280	316	114	9.156	—	—	2	—	1	—	—	3	5
6	Entre Ríos	589	2.972	2.434	1.085	357	318	19	7.774	1	1	1	1	2	5	—	11	6
7	Jujuy	230	330	212	96	33	29	4	934	—	—	—	—	—	—	—	—	7
8	La Rioja	396	308	119	45	28	54	61	1.011	—	—	—	—	—	—	—		8
9	Mendoza	381	973	842	475	255	304	38	3.268	2	18	15	19	8	25	—	87	9
10	Salta	705	529	183	91	29	51	17	1.605	—	—	—	—	—	—	—	—	10
11	San Juan	152	429	364	286	191	259	5	1.686	—	1	—	—	—	2	1	4	11
12	San Luis	406	785	422	192	81	81	5	1.972	—	—	—	1	—	1	—	2	12
13	Santa Fe	373	1.325	1.527	1.160	725	544	17	5.671	—	3	2	—	6	7	—	18	13
14	Santiago del Estero	4.463	3.362	863	266	94	75	189	9.312	4	—	—	—	—	—	—	4	14
15	Tucumán	2.615	1.372	361	94	40	44	38	4.564	1	—	1	—	—	—	1	3	15
	TERRITORIOS																	
16	Chaco	1.849	2.876	1.156	307	83	60	17	6.348	4	5	8	—	2	—	—	19	16
17	Chubut	71	197	116	59	35	51	—	529	—	—	—	1	—	1	—	2	17
18	Formosa	1.363	1.742	572	166	67	79	107	4.096	3	1	—	—	—	—	—	4	18
19	La Pampa	31	112	122	98	48	36	2	449	—	—	1	2	1	1	—	5	19
20	Los Andes	2	4	6	3	1	2	5	23	—	—	—	—	—	—	—	—	20
21	Misiones	296	663	452	116	39	42	9	1.617	1	—	1	1	—	3	—	6	21
22	Neuquén	210	338	87	41	9	6	13	704	—	—	1	—	—	—	—	1	22
23	Río Negro	131	353	264	130	66	47	13	1.004	—	9	2	33	7	4	—	55	23
24	Santa Cruz	—	4	3	3	1	8	—	19	1	1	1	—	—	3	—	6	24
25	Tierra del Fuego	—	—	—	—	—	—	—	—	—	—	—	—	—	1	1	2	25

N.º de orden	PROVINCIAS Y TERRITORIOS	ENRAMADA								OTROS								N.º de orden
		Número de habitaciones							Total de Explotaciones	Número de habitaciones							Total de Explotaciones	
		1	2	3	4	5	Más de 5	No determinadas		1	2	3	4	5	Más de 5	No determinadas		
		NUMERO DE EXPLOTACIONES								NUMERO DE EXPLOTACIONES								
1	**Totales de la República** ..	246	155	80	38	26	25	40	610	555	615	241	113	53	65	143	1.785	1
	PROVINCIAS																	
2	Buenos Aires	9	19	20	15	9	7	16	95	12	58	39	15	7	1	5	137	2
3	Catamarca	3	—	—	—	—	—	—	3	14	16	5	2	—	2	2	41	3
4	Córdoba	—	—	—	1	1	1	—	3	—	1	—	2	—	2	1	6	4
5	Corrientes.....	43	29	10	1	—	1	1	85	16	15	11	2	—	5	—	49	5
6	Entre Ríos	5	8	5	2	2	1	—	23	11	42	31	21	3	4	1	113	6
7	Jujuy.....	—	—	1	—	—	—	—	1	19	19	3	1	1	1	—	44	7
8	La Rioja	2	1	—	—	—	—	3	6	44	2	—	—	—	—	4	50	8
9	Mendoza.....	2	5	—	—	—	1	—	8	11	26	15	8	8	4	—	72	9
10	Salta	6	12	—	—	—	—	1	19	38	39	9	1	1	3	2	93	10
11	San Juan	1	—	1	—	—	1	—	3	4	11	7	2	4	1	—	29	11
12	San Luis	1	—	—	—	1	—	—	2	—	—	—	—	1	—	—	1	12
13	Santa Fe	3	11	12	8	8	10	4	56	6	19	15	13	8	21	2	84	13
14	Santiago del Estero	87	19	8	1	—	—	10	125	123	103	21	11	1	3	5	273	14
15	Tucumán	15	2	3	1	—	—	—	21	156	141	23	14	—	4	5	343	15
	TERRITORIOS																	
16	Chaco	15	2	—	3	—	—	—	20	—	—	1	—	—	—	—	1	16
17	Chubut	4	—	—	—	—	—	—	4	7	6	4	1	—	2	1	21	17
18	Formosa	5	3	2	1	3	1	—	15	34	47	32	11	12	9	10	155	18
19	La Pampa	1	5	1	2	1	1	1	12	1	—	—	—	1	—	94	96	19
20	Los Andes	—	—	—	—	—	—	—	—	—	—	—	—	—	—	—	—	20
21	Misiones	19	27	14	2	1	1	—	64	7	8	4	—	—	—	1	20	21
22	Neuquén	18	5	3	1	—	—	4	31	20	38	16	4	4	1	4	96	22
23	Río Negro	7	7	—	—	—	—	—	14	22	18	5	5	2	2	5	59	23
24	Santa Cruz	—	—	—	—	—	—	—	—	—	—	—	—	—	—	—	—	24
25	Tierra del Fuego	—	—	—	—	—	—	—	—	1	—	—	—	—	—	1	2	25

VIVIENDA: CLASIFICACION SEGUN MATERIAL DE CONSTRUCCION Y NUMERO DE HABITACIONES

N.° de orden	PROVINCIAS Y TERRITORIOS	NO DETERMINADO								N.° de orden
		Número de habitaciones							Total de Explotaciones	
		1	2	3	4	5	Más de 5	No determinadas		
		NUMERO DE EXPLOTACIONES								
1	**Totales de la República**	446	749	737	563	299	513	25.449	28.756	1
	PROVINCIAS									
2	Buenos Aires	61	111	209	179	96	156	5	817	2
3	Catamarca	1	21	13	3	2	2	1.332	1.374	3
4	Córdoba	39	46	53	31	17	8	2.253	2.447	4
5	Corrientes	12	22	11	4	2	10	1.040	1.101	5
6	Entre Ríos	45	89	67	66	23	48	2.151	2.489	6
7	Jujuy	8	8	8	8	3	5	292	332	7
8	La Rioja	3	4	3	2	—	2	550	564	8
9	Mendoza	11	26	50	30	17	32	897	1.063	9
10	Salta	11	8	7	1	1	—	1.116	1.144	10
11	San Juan	43	32	35	22	24	84	217	457	11
12	San Luis	4	31	12	13	2	10	573	645	12
13	Santa Fe	48	74	125	116	71	115	1.679	2.228	13
14	Santiago del Estero	10	5	4	3	3	5	1.769	1.799	14
15	Tucumán	18	19	10	27	12	13	9.021	9.120	15
	TERRITORIOS									
16	Chaco	94	147	88	31	15	—	645	1.020	16
17	Chubut	6	6	6	3	3	4	452	480	17
18	Formosa	11	11	8	1	1	3	196	231	18
19	La Pampa	9	37	12	4	5	3	287	357	19
20	Los Andes	—	1	—	—	—	—	3	4	20
21	Misiones	6	17	7	2	—	2	798	832	21
22	Neuquén	3	20	6	4	—	3	48	84	22
23	Río Negro	3	12	2	10	1	3	125	156	23
24	Santa Cruz	—	2	1	3	1	5	—	12	24
25	Tierra del Fuego	—	—	—	—	—	—	—	—	25

PROVINCIA DE BUENOS AIRES

N.º de orden	PARTIDOS	LADRILLO, CAL Y TEJA								LADRILLO, CAL Y ZINC								N.º de orden
		Número de habitaciones							Total de Explotaciones	Número de habitaciones							Total de Explotaciones	
		1	2	3	4	5	Más de 5	No determinadas		1	2	3	4	5	Más de 5	No determinadas		
		NUMERO DE EXPLOTACIONES								NUMERO DE EXPLOTACIONES								
1	**Totales**	46	96	152	128	109	445	95	1.071	216	1.334	2.857	2.608	1.820	4.824	697	14.356	1
2	Adolfo Alsina	1	—	2	—	1	1	—	5	2	12	19	19	15	39	1	107	2
3	Alberti	1	—	1	1	—	4	—	7	1	7	10	11	10	21	2	62	3
4	Almirante Brown	—	—	—	—	—	3	—	3	—	—	4	5	3	16	2	30	4
5	Avellaneda	—	—	—	—	—	—	—	—	—	1	1	1	—	—	—	3	5
6	Ayacucho	2	1	2	2	5	—	4	16	3	30	56	50	40	128	18	325	6
7	Azul	—	—	—	—	—	—	—	—	2	24	64	57	37	121	20	325	7
8	Bahía Blanca	1	3	3	1	2	4	1	15	1	11	23	18	13	43	3	112	8
9	Balcarce	3	—	8	3	2	10	2	28	1	4	20	15	18	54	6	118	9
10	Baradero	—	1	1	3	3	7	1	16	3	15	24	29	29	52	6	158	10
11	Bartolomé Mitre	—	2	—	—	—	3	—	5	3	23	49	46	28	64	13	226	11
12	Bolívar	—	3	2	2	—	6	2	15	2	14	34	23	19	59	6	157	12
13	Bragado	—	—	1	—	3	—	—	4	6	9	18	15	11	28	—	87	13
14	Brandsen	—	—	3	—	1	5	2	11	2	14	33	32	17	53	4	155	14
15	Campana	—	—	—	—	1	1	—	2	—	2	7	8	3	11	—	31	15
16	Cañuelas	—	2	2	8	2	4	1	19	—	7	24	35	11	42	—	119	16
17	Carlos Casares	—	—	1	1	1	3	—	6	2	6	14	19	16	26	2	85	17
18	Carlos Tejedor	—	1	1	1	—	1	—	4	1	17	35	31	14	40	2	140	18
19	Carmen de Areco	—	—	1	—	—	2	2	5	1	6	11	9	12	21	5	65	19
20	Caseros	1	2	—	—	—	6	2	11	1	8	20	17	15	58	4	123	20
21	Castelli	1	—	—	—	2	8	—	11	—	2	7	11	6	21	—	47	21
22	Colón	—	—	1	1	—	2	—	4	4	14	23	24	19	25	—	109	22
23	Coronel Dorrego	—	—	—	2	—	7	—	9	1	5	12	16	13	50	5	102	23
24	Coronel Pringles	—	1	—	1	—	4	2	8	3	9	32	28	18	75	6	171	24
25	Coronel Suárez	2	—	—	—	—	7	—	9	3	17	28	44	30	92	8	222	25
26	Chacabuco	—	6	7	4	5	7	2	31	15	76	182	111	56	100	23	563	26
27	Chascomús	—	1	2	3	2	10	1	19	—	26	44	38	33	99	6	246	27
28	Chivilcoy	1	—	3	—	—	4	—	8	3	30	55	60	46	78	20	292	28

VIVIENDA: CLASIFICACION SEGUN MATERIAL DE CONSTRUCCION Y NUMERO DE HABITACIONES

Provincia de Buenos Aires (Continuación)

N.° de orden	PARTIDOS	LADRILLO, CAL Y TEJA								LADRILLO, CAL Y ZINC								N.° de orden
		Número de habitaciones							Total de Explotaciones	Número de habitaciones							Total de Explotaciones	
		1	2	3	4	5	Más de 5	No determinadas		1	2	3	4	5	Más de 5	No determinadas		
		NUMERO DE EXPLOTACIONES								NUMERO DE EXPLOTACIONES								
29	Dolores	—	1	—	—	2	3	—	6	—	5	9	13	8	21	13	69	29
30	Esteban Echeverría	—	—	2	—	1	3	—	6	—	5	11	12	9	25	18	80	30
31	Exaltación de la Cruz	1	1	2	2	1	2	—	9	2	9	20	26	11	35	3	106	31
32	Florencio Varela	—	—	—	3	—	5	—	8	—	4	8	12	6	18	—	48	32
33	General Alvarado	—	—	—	1	—	2	—	3	2	4	—	4	6	18	2	36	33
34	General Alvear	—	—	—	—	—	3	—	3	2	2	6	8	5	16	2	41	34
35	General Arenales	1	—	—	1	—	2	2	6	1	9	16	13	5	30	4	78	35
36	General Belgrano	—	1	1	2	—	6	—	10	—	6	16	13	13	39	6	93	36
37	General Lamadrid	—	—	—	—	—	2	—	2	3	9	19	10	16	43	9	109	37
38	General Las Heras	—	—	1	3	—	3	—	7	—	4	8	17	3	17	2	51	38
39	General Lavalle	—	—	—	—	—	2	1	3	—	—	2	4	—	10	—	16	39
40	General Madariaga	—	3	—	2	—	7	3	15	3	7	24	13	8	25	2	82	40
41	General Paz	—	1	3	—	4	—	—	8	1	7	27	23	25	34	—	117	41
42	General Pinto	—	2	1	—	—	6	2	11	—	13	24	25	12	42	11	127	42
43	General Pueyrredón	1	—	—	—	—	1	—	2	1	9	9	11	9	26	4	69	43
44	General Rodríguez	1	2	4	1	3	2	2	15	1	2	11	11	8	19	2	54	44
45	General San Martín	—	1	—	—	1	1	—	3	—	2	3	3	3	4	4	19	45
46	General Sarmiento	—	3	—	4	2	3	2	14	2	4	6	4	6	21	6	49	46
47	General Uriburu	—	1	6	3	3	1	12	26	4	20	30	30	12	42	20	158	47
48	General Viamonte	—	1	—	—	—	—	—	1	5	13	16	25	15	49	—	123	48
49	General Villegas	1	—	2	—	3	9	1	16	12	36	90	71	39	119	10	377	49
50	González Chaves	1	—	—	—	—	1	—	2	2	7	15	13	19	52	5	113	50
51	Guaminí	2	—	—	—	—	1	2	5	—	10	8	13	8	40	6	85	51
52	Juárez	—	1	2	—	1	8	1	13	6	5	22	25	17	52	8	135	52
53	Junín	1	1	2	—	—	1	—	5	8	42	63	48	37	61	6	265	53
54	La Plata	—	—	—	1	3	8	1	13	—	2	11	12	22	38	4	89	54
55	Laprida	—	—	1	1	—	1	2	5	—	5	5	5	2	34	1	52	55
56	Las Conchas	—	—	1	—	—	3	—	4	—	2	6	9	4	7	—	28	56
57	Las Flores	—	1	3	2	—	8	1	15	2	6	19	26	9	34	6	102	57
58	Leandro N. Alem	—	2	1	1	—	5	—	9	1	11	33	29	15	43	1	133	58

59	Lincoln	—	1	—	—	—	6	—	7	6	39	91	56	35	85	6	318	59
60	Lobería	1	—	3	2	—	15	2	23	1	10	18	25	14	68	23	159	60
61	Lobos	2	5	4	1	2	4	4	22	7	18	38	41	24	53	12	193	61
62	Luján	—	—	1	2	2	3	—	8	—	8	22	22	20	46	14	132	62
63	Magdalena	1	6	5	4	2	12	4	34	2	23	51	42	28	83	30	259	63
64	Maipú	—	—	—	1	—	2	—	3	3	3	13	9	2	28	—	58	64
65	Marcelino Ugarte	—	—	1	—	—	1	—	2	1	9	15	12	11	31	2	81	65
66	Marcos Paz	1	—	—	2	4	6	1	14	1	5	30	21	22	26	3	103	66
67	Mar Chiquita	—	—	—	—	1	4	—	5	—	1	14	5	7	27	2	56	67
68	Matanza	—	1	2	1	1	3	—	8	—	14	20	22	12	26	—	94	68
69	Mercedes	—	2	1	1	—	2	—	6	11	80	195	168	75	93	20	642	69
70	Merlo	—	—	—	1	—	2	—	3	—	11	23	23	5	24	3	89	70
71	Monte	—	3	1	4	—	9	2	19	3	10	30	27	22	48	6	146	71
72	Moreno	—	1	—	—	—	3	—	4	—	7	11	8	3	8	2	39	72
73	Navarro	—	3	—	1	—	3	—	7	3	13	23	25	29	61	14	168	73
74	Necochea	1	2	—	2	3	11	1	20	1	10	28	22	19	74	8	162	74
75	Nueve de Julio	3	2	1	1	—	3	—	10	4	9	21	20	17	60	12	143	75
76	Olavarría	1	1	8	—	—	—	—	10	—	25	43	47	32	103	10	260	76
77	Patagones	—	—	—	—	2	1	—	3	1	4	10	10	9	13	2	49	77
78	Pehuajó	1	2	2	5	1	7	4	22	5	38	74	60	49	120	18	364	78
79	Pellegrini	—	—	—	—	—	—	—	—	5	17	41	31	25	61	4	184	79
80	Pergamino	3	5	11	2	6	13	3	43	12	52	96	93	78	137	14	482	80
81	Pila	—	—	2	1	2	3	—	8	—	1	8	1	2	17	2	31	81
82	Pilar	1	2	3	1	2	6	2	17	—	8	16	23	12	39	24	122	82
83	Puán	—	—	2	1	2	2	—	7	—	12	16	10	5	29	2	74	83
84	Quilmes	—	—	—	—	—	3	—	3	—	—	2	2	—	3	2	9	84
85	Ramallo	1	—	1	1	1	7	—	11	3	20	28	34	16	46	7	154	85
86	Rauch	—	—	—	—	—	7	—	7	—	14	11	20	10	32	4	91	86
87	Rivadavia	—	2	4	2	2	8	1	19	2	5	18	18	13	38	4	98	87
88	Rojas	1	—	1	3	—	—	—	5	3	28	25	22	30	56	8	172	88
89	Roque Pérez	—	—	—	1	—	1	—	2	—	2	9	2	7	27	—	47	89
90	Saavedra	—	1	—	—	1	3	2	7	—	6	11	8	9	22	6	62	90
91	Saladillo	1	1	—	—	—	3	—	5	—	4	17	25	11	34	22	113	91
92	San Andrés de Giles	—	1	2	—	1	6	—	10	—	19	37	34	31	46	4	171	92
93	San Antonio de Areco	—	1	1	4	—	3	—	9	2	7	21	14	14	41	2	101	93
94	San Fernando	—	—	—	—	—	1	—	1	—	—	—	—	—	1	—	1	94
95	San Isidro	—	—	—	1	—	—	—	1	—	—	1	—	—	1	—	2	95
96	San Nicolás	—	—	—	—	—	—	—	—	2	15	35	48	36	39	6	181	96
97	San Pedro	—	—	2	—	1	3	2	8	3	14	34	21	23	26	16	137	97
98	San Vicente	—	3	2	4	4	9	1	23	2	5	14	16	5	27	2	71	98
99	Seis de Septiembre	—	2	5	7	4	8	2	28	1	2	3	—	1	5	—	12	99
100	Suipacha	—	—	—	—	—	2	—	2	—	3	8	9	7	26	6	59	100
101	Tandil	2	—	—	2	4	14	2	24	1	8	31	29	28	89	17	194	101

VIVIENDA: CLASIFICACION SEGUN MATERIAL DE CONSTRUCCION Y NUMERO DE HABITACIONES

Provincia de Buenos Aires (Continuación)

N.° de orden	PARTIDOS Y DEPARTAMENTOS	LADRILLO, CAL Y TEJA								LADRILLO, CAL Y ZINC								N.° de orden
		Número de habitaciones							Total de Explotaciones	Número de habitaciones							Total de Explotaciones	
		1	2	3	4	5	Más de 5	No determinadas		1	2	3	4	5	Más de 5	No determinadas		
		NUMERO DE EXPLOTACIONES								NUMERO DE EXPLOTACIONES								
102	Tapalqué	1	2	1	1	—	3	—	8	1	14	25	19	12	50	7	128	102
103	Tordillo	—	—	—	—	—	—	—	—	—	—	—	1	1	5	—	7	103
104	Tornquist	—	—	—	—	2	2	—	4	1	11	31	17	9	43	—	112	104
105	Trenque Lauquen	1	—	1	3	1	9	2	17	2	18	45	46	38	89	5	243	105
106	Tres Arroyos	1	—	4	1	1	7	1	15	4	26	46	39	23	134	14	286	106
107	Vecino	—	1	3	4	3	5	1	17	—	6	17	13	16	31	2	85	107
108	Veinticinco de Mayo	1	—	1	—	—	9	4	15	4	24	31	36	27	98	10	230	108
109	Vicente López	—	—	—	—	—	—	—	—	—	—	1	—	1	4	—	6	109
110	Villarino	—	1	4	1	—	3	—	9	1	7	23	12	11	30	3	87	110

PROVINCIA DE CATAMARCA

1	**Totales**	5	3	—	3	2	2	—	15	2	3	4	5	5	5	8	32	1
2	Ambato	1	—	—	—	1	—	—	2	—	1	—	—	—	—	—	1	2
3	Ancasti	1	1	—	—	—	—	—	2	—	—	—	—	—	1	—	1	3
4	Andalgalá	—	—	—	—	—	—	—	—	—	—	—	—	—	—	2	2	4
5	Capayán	1	—	—	—	1	—	—	2	1	2	4	5	3	4	3	22	5
6	El Alto	1	—	—	—	—	—	—	1	1	—	—	—	1	—	1	3	6
7	Paclín	—	—	—	1	—	1	—	2	—	—	—	—	—	—	—	—	7
8	Santa Rosa	—	1	—	1	—	1	—	3	—	—	—	—	—	—	—	—	8
9	Tinogasta	—	—	—	—	—	—	—	—	—	—	—	—	—	—	2	2	9
10	Valle Viejo	1	1	—	1	—	—	—	3	—	—	—	—	1	—	—	1	10

PROVINCIA DE CORDOBA

1	**Totales**	**21**	**38**	**77**	**101**	**112**	**213**	**6**	**568**	**714**	**1.355**	**2.585**	**2.550**	**2.349**	**3.559**	**53**	**13.165**	1
2	Calamuchita	—	—	1	—	2	1	—	4	71	20	5	3	5	74	10	188	2
3	Capital	—	1	—	1	1	4	—	7	56	41	62	54	43	19	1	276	3
4	Colón	1	11	37	30	55	70	—	224	12	71	128	156	125	204	—	696	4
5	Cruz del Eje	2	6	6	3	3	1	—	21	15	36	32	31	19	31	—	164	5
6	General Roca	—	1	—	1	—	10	—	12	4	6	20	19	16	70	2	137	6
7	Ischilín	—	—	1	1	—	2	—	4	14	32	35	19	18	27	—	145	7
8	Juárez Celman	—	1	2	1	1	12	4	21	6	29	81	82	80	186	3	467	8
9	Marcos Juárez	—	2	2	2	8	11	—	25	6	54	240	342	343	456	—	1.441	9
10	Minas	—	—	—	—	—	—	—	—	1	2	4	4	8	14	—	33	10
11	Pocho	—	—	—	—	—	—	—	—	—	6	5	4	3	10	—	28	11
12	Punilla	—	1	—	2	1	5	—	9	8	13	20	12	13	54	—	120	12
13	Río Cuarto	1	—	—	3	2	17	—	23	10	74	173	171	202	450	1	1.081	13
14	Río Primero	2	3	3	3	2	3	—	16	58	176	252	195	117	106	3	907	14
15	Río Seco	—	—	—	—	—	—	—	—	2	7	15	18	12	15	1	70	15
16	Río Segundo	1	2	2	5	—	11	—	21	16	97	184	260	242	279	8	1.086	16
17	San Alberto	—	—	—	—	1	—	—	1	5	21	20	13	13	36	—	108	17
18	San Javier	—	2	2	5	—	3	—	12	7	17	16	15	9	43	2	109	18
19	San Justo	4	3	14	12	16	15	2	66	45	113	269	348	333	371	16	1.495	19
20	Santa María	1	—	—	5	7	8	—	21	42	172	239	178	140	194	2	967	20
21	Sobremonte	—	—	—	—	2	—	—	2	4	4	10	9	11	10	—	48	21
22	Tercero Abajo	7	1	5	—	—	—	—	13	243	113	178	2	10	18	—	564	22
23	Tercero Arriba	—	2	1	3	4	8	—	18	26	88	163	198	186	272	—	933	23
24	Totoral	—	2	—	1	1	13	—	17	15	37	52	42	29	41	4	220	24
25	Tulumba	—	—	—	—	—	—	—	—	7	28	15	9	9	16	—	84	25
26	Unión	2	—	1	3	6	19	—	31	41	98	367	366	363	563	—	1.798	26

PROVINCIA DE CORRIENTES

1	**Totales**	**20**	**27**	**21**	**18**	**12**	**29**	**2**	**129**	**89**	**309**	**308**	**208**	**157**	**375**	**5**	**1.451**	1
2	Bella Vista	1	—	1	1	—	2	—	5	5	11	13	7	6	13	—	55	2
3	Berón de Astrada	3	1	—	—	1	—	—	5	—	2	1	1	—	—	—	4	3
4	Capital	4	7	7	8	3	3	—	32	1	7	3	4	3	2	—	20	4
5	Concepción	—	1	—	—	—	—	—	1	1	7	13	11	4	6	—	42	5
6	Curuzú Cuatiá	—	—	—	1	2	2	—	5	2	6	20	20	17	65	—	130	6
7	Empedrado	3	4	1	—	—	2	—	10	13	30	33	15	6	12	—	109	7
8	Esquina	3	1	—	—	1	—	—	5	2	2	3	4	2	4	—	17	8
9	General Paz	—	—	—	1	—	1	—	2	1	5	4	6	1	6	—	23	9
10	Goya	2	2	3	—	1	3	—	11	8	35	31	18	21	30	—	143	10

VIVIENDA: CLASIFICACION SEGUN MATERIAL DE CONSTRUCCION Y NUMERO DE HABITACIONES

Provincia de Corrientes (Continuación)

N.° de orden	DEPARTAMENTOS	LADRILLO, CAL Y TEJA — Número de habitaciones							Total de Explotaciones	LADRILLO, CAL Y ZINC — Número de habitaciones							Total de Explotaciones	N.° de orden
		1	2	3	4	5	Más de 5	No determinadas		1	2	3	4	5	Más de 5	No determinadas		
		NUMERO DE EXPLOTACIONES								NUMERO DE EXPLOTACIONES								
11	Itatí	—	—	—	—	—	—	—	—	—	—	—	—	—	2	—	2	11
12	Ituzaingo	—	—	2	2	1	1	—	6	4	8	6	5	2	17	—	42	12
13	Lavalle	—	1	2	1	—	2	—	6	15	45	42	23	12	31	—	168	13
14	Mburucuyá	—	—	1	—	—	1	—	2	1	7	4	4	—	1	—	17	14
15	Mercedes	—	—	1	—	—	2	—	3	1	14	35	22	22	48	—	142	15
16	Monte Caseros	—	1	—	1	1	2	—	5	2	5	11	8	11	17	—	54	16
17	Paso de los Libres	—	1	1	—	—	1	—	3	1	6	11	9	8	23	1	59	17
18	Saladas	—	—	—	—	—	—	1	1	—	15	16	6	7	9	1	54	18
19	San Cosme	2	5	—	1	—	1	—	9	12	15	4	6	3	3	—	43	19
20	San Luis del Palmar	—	1	1	1	—	—	—	3	1	23	6	4	—	4	2	40	20
21	San Martín	1	—	—	—	—	1	—	2	8	23	27	21	17	40	—	136	21
22	San Miguel	—	—	—	1	—	—	1	2	4	14	7	8	4	3	—	40	22
23	San Roque	—	—	—	—	1	1	—	2	4	33	9	2	5	17	—	60	23
24	Santo Tomé	1	2	1	—	1	4	—	9	2	4	5	4	2	13	—	30	24
25	Sauce	—	—	—	—	—	—	—	—	1	2	4	—	4	9	1	21	25

PROVINCIA DE ENTRE RIOS

1	**Totales**	**18**	**35**	**58**	**47**	**24**	**108**	**9**	**299**	**86**	**295**	**463**	**402**	**315**	**448**	**9**	**2.018**	1
2	Colón	—	—	—	1	1	6	8	16	6	41	59	46	34	32	—	218	2
3	Concordia	—	2	4	4	1	14	—	25	21	18	19	15	40	7	2	122	3
4	Diamante	3	2	5	3	1	5	—	19	3	31	46	47	28	50	1	206	4
5	Federación	1	1	2	2	—	5	—	11	5	8	17	29	18	35	—	112	5
6	Gualeguay	—	5	12	8	5	12	—	42	6	35	47	33	19	37	—	177	6
7	Gualeguaychú	—	3	1	5	3	16	—	28	1	16	29	24	16	38	3	127	7
8	La Paz	2	1	6	2	3	8	—	22	4	10	16	6	4	14	—	54	8
9	Nogoyá	3	4	8	5	1	4	—	25	2	12	22	17	12	15	—	80	9
10	Paraná	5	11	3	2	2	17	—	40	14	53	74	78	58	80	—	357	10
11	Rosario Tala	1	2	5	5	1	2	—	16	5	10	19	14	9	17	—	74	11

12	San José de Feliciano	—	—	—	—	—	—	—	—	—	1	—	—	—	—	—	1	12
13	Uruguay	1	2	5	8	3	10	—	29	3	24	62	51	39	37	2	218	13
14	Victoria.....	—	—	5	2	2	6	—	15	9	11	16	15	12	50	—	113	14
15	Villaguay	2	2	2	—	1	3	1	11	7	25	40	27	25	36	1	161	15

PROVINCIA DE JUJUY

1	**Totales**	2	1	—	—	—	4	1	8	2	5	6	3	5	10	—	31	1
2	Capital	—	—	—	—	—	—	—	—	—	—	—	—	1	2	—	3	2
3	El Carmen	—	1	—	—	—	2	—	3	—	3	4	3	4	5	—	19	3
4	Gobernador Ovejero.....	—	—	—	—	—	—	—	—	—	—	1	—	—	—	—	1	4
5	Humahuaca	—	—	—	—	—	—	1	1	—	—	—	—	—	—	—	—	5
6	Ledesma	1	—	—	—	—	—	—	1	—	—	—	—	—	—	—	—	6
7	San Antonio	—	—	—	—	—	1	—	1	2	2	1	—	—	—	—	5	7
8	San Pedro	—	—	—	—	—	1	—	1	—	—	—	—	—	—	—	—	8
9	Tumbaya	—	—	—	—	—	—	—	—	—	—	—	—	—	3	—	3	9
10	Yavi	1	—	—	—	—	—	—	1	—	—	—	—	—	—	—	—	10

PROVINCIA DE LA RIOJA

1	**Totales**	2	1	—	—	1	3	8	15	—	4	3	1	1	4	8	21	1
2	Capital	1	—	—	—	1	—	2	4	—	4	3	1	—	3	6	17	2
3	General Lavalle	—	—	—	—	—	1	1	2	—	—	—	—	—	—	—	—	3
4	Pelagio B. Luna	—	—	—	—	—	—	—	—	—	—	—	—	—	1	1	2	4
5	Roca	—	1	—	—	—	2	3	6	—	—	—	—	—	—	—	—	5
6	San Martín	1	—	—	—	—	—	2	3	—	—	—	—	—	—	—	—	6
7	Vélez Sársfield	—	—	—	—	—	—	—	—	—	—	—	—	1	—	1	2	7

PROVINCIA DE MENDOZA

1	**Totales**	1	1	1	3	5	11	3	25	1	4	10	5	6	24	3	53	1
2	General Alvear	—	—	1	—	2	1	—	4	1	4	5	1	3	5	2	21	2
3	Guaymallén	—	—	—	—	—	2	—	2	—	—	1	1	—	1	—	3	3
4	Junín	—	—	—	—	—	—	—	—	—	—	—	—	1	1	—	2	4
5	Las Heras	—	—	—	1	—	—	—	1	—	—	1	1	—	1	—	3	5
6	Lavalle	1	—	—	—	—	—	—	1	—	—	—	—	—	—	—	—	6
7	Luján	—	1	—	—	2	2	—	5	—	—	—	—	1	—	—	1	7
8	Maipú	—	—	—	1	1	5	1	8	—	—	—	—	—	2	—	2	8

VIVIENDA: CLASIFICACION SEGUN MATERIAL DE CONSTRUCCION Y NUMERO DE HABITACIONES

Provincia de Mendoza (Continuación)

N.° de orden	DEPARTAMENTOS	LADRILLO, CAL Y TEJA								LADRILLO, CAL Y ZINC								N.° de orden
		Número de habitaciones							Total de Explotaciones	Número de habitaciones							Total de Explotaciones	
		1	2	3	4	5	Más de 5	No determinadas		1	2	3	4	5	Más de 5	No determinadas		
		NUMERO DE EXPLOTACIONES								NUMERO DE EXPLOTACIONES								
9	Rivadavia	—	—	—	—	—	—	—	—	—	—	—	—	—	3	—	3	9
10	San Carlos	—	—	—	—	—	—	—	—	—	—	2	—	—	1	—	3	10
11	San Rafael	—	—	—	—	—	1	2	3	—	—	—	1	1	8	1	11	11
12	Santa Rosa	—	—	—	—	—	—	—	—	—	—	—	1	—	2	—	3	12
13	Tunuyán	—	—	—	—	—	—	—	—	—	—	1	—	—	—	—	1	13
14	Tupungato	—	—	—	1	—	—	—	1	—	—	—	—	—	—	—	—	14
	PROVINCIA DE SALTA																	
1	**Totales**	10	6	5	1	3	18	2	45	16	25	22	16	8	27	3	117	1
2	Anta	—	—	—	—	—	—	1	1	4	2	2	4	—	11	—	23	2
3	Cachí	2	—	—	—	—	—	—	2	—	—	—	—	—	—	—	—	3
4	Caldera	4	—	—	—	—	—	—	4	—	2	—	—	—	—	—	2	4
5	Campo Santo	—	—	—	—	—	—	—	—	—	1	2	3	1	—	—	7	5
6	Candelaria	—	—	—	—	—	—	—	—	—	3	—	—	—	—	—	3	6
7	Cerrillos	—	—	—	—	—	1	—	1	—	—	—	—	—	—	—	—	7
8	Chicoana	—	—	—	—	—	—	—	—	—	—	—	—	2	—	—	2	8
9	Iruya	—	—	—	—	—	—	—	—	—	—	—	—	—	—	1	1	9
10	La Viña	—	—	—	1	1	2	—	4	—	1	3	—	—	—	—	4	10
11	Metán	1	1	3	—	—	8	—	13	4	6	4	3	2	5	1	25	11
12	Molinos	—	—	—	—	—	1	—	1	—	—	—	1	—	—	—	1	12
13	Orán	—	—	—	—	1	1	—	2	—	3	—	—	1	—	—	4	13
14	Rivadavia	—	—	—	—	—	2	1	3	—	—	—	—	—	—	—	—	14
15	Rosario de la Frontera	3	5	1	—	1	3	—	13	8	5	11	5	2	8	—	39	15
16	Rosario de Lerma	—	—	—	—	—	—	—	—	—	1	—	—	—	3	—	4	16
17	San Carlos	—	—	1	—	—	—	—	1	—	1	—	—	—	—	—	1	17
18	Santa Victoria	—	—	—	—	—	—	—	—	—	—	—	—	—	—	1	1	18

PROVINCIA DE SAN JUAN

1	**Totales**	3	1	—	1	3	5	—	13	1	2	2	—	—	4	—	9	1
2	Caucete	—	—	—	1	2	2	—	5	—	—	—	—	—	—	—	—	2
3	Desamparados	2	—	—	—	—	—	—	2	—	—	—	—	—	—	—	—	3
4	Jachal	—	—	—	—	—	—	—	—	—	—	—	—	—	1	—	1	4
5	Nueve de Julio	1	1	—	—	—	—	—	2	—	1	2	—	—	—	—	3	5
6	Pocito	—	—	—	—	—	1	—	1	—	—	—	—	—	1	—	1	6
7	Santa Lucía	—	—	—	—	1	—	—	1	—	—	—	—	—	—	—	—	7
8	Sarmiento	—	—	—	—	—	2	—	2	—	1	—	—	—	—	—	1	8
9	Trinidad	—	—	—	—	—	—	—	—	—	—	—	—	—		—	1	9
10	Valle Fértil	—	—	—	—	—	—	—	—	1	—	—	—	—	—	—	1	10
11	Veinticinco de Mayo	—	—	—	—	—	—	—	—	—	—	—	—	—	1	—	1	11

PROVINCIA DE SAN LUIS

1	**Totales**	7	2	11	8	7	6	2	43	6	8	19	12	14	23	1	83	1
2	Ayacucho	—	—	—	2	—	—	2	4	—	—	3	—	—	—	—	3	2
3	Belgrano	1	—	—	—	2	—	—	3	1	—	2	1	—	1	1	6	3
4	Capital	—	—	1	—	—	—	—	1	2	4	3	2	3	1	—	15	4
5	Chacabuco	1	—	—	—	—	—	—	1	1	2	3	—	1	4	—	11	5
6	Junín	—	—	2	—	1	2	—	5	—	—	—	—	—	—	—	—	6
7	Pedernera	5	2	8	2	3	4	—	24	2	1	8	7	8	12	—	38	7
8	Pringles	—	—	—	1	1	—	—	2	—	1	—	2	2	2	—	7	8
9	San Martín	—	—	—	3	—	—	—	3	—	—	—	—	—	3	—	3	9

PROVINCIA DE SANTA FE

1	**Totales**	43	58	201	204	186	281	15	988	62	245	741	962	966	1.371	16	4.363	1
2	Belgrano	1	—	2	2	4	7	—	16	1	3	9	18	28	33	—	92	2
3	Capital	1	3	9	12	6	10	1	42	2	16	43	47	28	29	—	165	3
4	Caseros	—	1	6	9	14	6	—	36	7	14	63	112	92	167	1	456	4
5	Castellanos	2	—	3	—	5	4	1	15	1	16	57	74	96	143	—	387	5
6	Constitución	1	—	3	3	2	10	—	19	4	15	26	35	43	53	1	177	6
7	Garay	—	1	—	—	—	2	—	3	1	3	2	5	2	2	1	16	7
8	General López	4	4	13	10	7	42	2	82	5	18	49	48	54	110	3	287	8
9	General Obligado	—	1	4	1	—	8	—	14	2	11	22	29	39	65	1	169	9
10	Iriondo	5	19	72	64	43	50	1	254	7	23	57	86	74	102	1	350	10

VIVIENDA: CLASIFICACION SEGUN MATERIAL DE CONSTRUCCION Y NUMERO DE HABITACIONES

Provincia de Santa Fe (Continuación)

N.° de orden	DEPARTAMENTOS	LADRILLO, CAL Y TEJA — Número de habitaciones							Total de Explotaciones	LADRILLO, CAL Y ZINC — Número de habitaciones							Total de Explotaciones	N.° de orden
		1	2	3	4	5	Más de 5	No determinadas		1	2	3	4	5	Más de 5	No determinadas		
		NUMERO DE EXPLOTACIONES								NUMERO DE EXPLOTACIONES								
11	Las Colonias	14	14	58	49	60	71	6	272	12	22	104	101	130	165	1	535	11
12	Nueve de Julio	—	1	1	—	—	5	—	7	—	—	—	2	1	3	—	6	12
13	Rosario	9	6	17	42	24	20	1	119	11	27	82	124	98	115	1	458	13
14	San Cristóbal	1	—	1	3	8	9	1	23	2	25	50	61	70	100	1	309	14
15	San Javier	—	—	1	—	1	2	—	4	—	6	13	12	11	16	—	58	15
16	San Jerónimo	1	4	2	4	1	8	1	21	5	16	57	64	49	40	1	232	16
17	San Justo	2	1	2	—	4	8	—	17	1	8	38	42	32	35	1	157	17
18	San Lorenzo	2	1	1	4	2	10	1	21	—	8	29	35	33	55	1	161	18
19	San Martín	—	2	5	1	5	8	—	21	1	11	40	63	83	130	2	330	19
20	Vera	—	—	1	—	—	1	—	2	—	3	—	4	3	8	—	18	20

PROVINCIA DE SANTIAGO DEL ESTERO

1	**Totales**	19	18	11	5	8	19	28	108	91	148	92	92	56	77	23	579	1
2	Aguirre	—	—	1	—	—	1	—	2	—	—	—	—	—	—	—	—	2
3	Alberdi	—	1	—	—	—	—	—	1	—	4	1	1	1	1	—	8	3
4	Avellaneda	—	1	2	—	—	—	8	11	—	—	—	—	—	—	—	—	4
5	Bartolomé Mitre	—	1	—	—	—	—	—	1	—	—	—	—	—	—	—	—	5
6	Belgrano	—	—	—	—	—	—	—	—	2	2	4	2	10	5	—	25	6
7	Capital	—	2	2	1	4	—	8	17	28	24	11	14	8	8	—	93	7
8	Carlos Pellegrini	—	—	—	—	1	—	—	1	8	8	3	4	1	4	—	28	8
9	Copo	—	1	—	—	—	1	—	2	—	—	—	—	—	—	—	—	9
10	Choya	1	1	1	—	—	1	—	4	1	10	2	3	1	6	—	23	10
11	Figueroa	1	—	—	—	—	—	—	1	3	4	1	2	2	2	—	14	11
12	Giménez	—	1	—	—	—	—	—	1	1	2	2	1	2	1	8	17	12
13	Guasayán	—	1	—	—	—	—	2	3	3	2	4	—	—	6	—	15	13
14	La Banda	4	1	2	1	—	5	—	13	34	45	15	11	5	6	—	116	14

15	Loreto	5	2	1	—	—	—	—	8	—	3	—	—	1	1	—	5	15
16	Mariano Moreno	—	1	—	1	1	2	—	5	1	—	—	—	—	1	—	2	16
17	Matará	—	—	—	—	—	—	—	—	1	1	—	—	—	—	—	2	17
18	Ojo de Agua	—	1	1	—	—	—	—	2	2	3	2	4	—	—	—	11	18
19	Quebracho	2	—	—	—	—	—	—	2	—	1	2	—	2	—	—	5	19
20	Río Hondo	—	1	—	—	—	1	8	10	1	6	4	1	—	—	—	12	20
21	Rivadavia	1	—	—	1	1	2	—	5	1	13	26	38	17	22	8	125	21
22	Robles	—	—	—	1	1	1	2	5	3	16	14	6	6	10	7	62	22
23	Salavina	4	—	1	—	—	1	—	6	—	—	—	1	—	1	—	2	23
24	Sarmiento	—	—	—	—	—	—	—	—	—	1	1	1	—	—	—	3	24
25	Silipica	1	1	—	—	—	—	—	2	2	3	—	3	—	3	—	11	25
26	Veintiocho de Marzo	—	2	—	—	—	4	—	6	—	—	—	—	—	—	—	—	26

PROVINCIA DE TUCUMAN

1	**Totales**	**11**	**28**	**27**	**14**	**16**	**40**	**2**	**138**	**50**	**109**	**59**	**27**	**23**	**42**	**3**	**313**	**1**
2	Burruyacú	1	1	6	1	1	7	—	17	2	4	1	1	1	1	—	10	2
3	Capital	—	1	—	—	—	3	—	4	4	11	4	1	4	5	—	29	3
4	Cruz Alta	—	3	8	3	1	6	—	21	7	13	5	3	4	7	2	41	4
5	Chicligasta	2	10	1	3	4	5	—	25	6	20	12	4	6	6	—	54	5
6	Famaillá	2	4	2	1	1	1	—	11	1	6	1	1	—	—	—	9	6
7	Graneros	—	—	1	—	—	2	—	3	6	9	4	2	3	3	—	27	7
8	Leales	1	2	1	1	1	2	—	8	9	23	15	3	—	5	—	55	8
9	Monteros	3	1	2	2	4	3	—	15	11	8	6	6	1	4	1	37	9
10	Río Chico	1	2	1	—	—	2	—	6	1	7	3	2	2	1	—	16	10
11	Taff	1	4	5	2	4	9	2	27	3	8	8	4	2	9	—	34	11
12	Trancas	—	—	—	1	—	—	—	1	—	—	—	—	—	1	—	1	12

TERRITORIO DEL CHACO

1	**Totales**	**2**	**7**	**8**	**3**	**4**	**17**	**1**	**42**	**28**	**108**	**110**	**78**	**46**	**49**	—	**419**	**1**
2	Bermejo	—	—	—	—	2	—	—	2	2	1	3	—	—	11	—	17	2
3	Campo del Cielo	—	2	—	1	1	5	—	9	8	23	24	26	14	12	—	107	3
4	Martínez de Hoz	1	—	—	—	—	—	—	1	—	2	1	—	—	—	—	3	4
5	Napalpí	—	1	4	1	1	6	1	14	10	69	72	43	29	20	—	243	5
6	Resistencia	—	—	—	1	—	3	—	4	4	7	2	3	3	4	—	23	6
7	Río Teuco	—	—	—	—	—	—	—	—	2	2	—	—	—	—	—	4	7
8	Tapenaga	1	1	—	—	—	1	—	3	—	—	—	—	—	—	—	—	8
9	Tobas	—	3	4	—	—	2	—	9	2	4	8	6	—	2	—	22	9

VIVIENDA: CLASIFICACION SEGUN MATERIAL DE CONSTRUCCION Y NUMERO DE HABITACIONES

TERRITORIO DEL CHUBUT

N.º de orden	DEPARTAMENTOS	LADRILLO, CAL Y TEJA								LADRILLO, CAL Y ZINC								N.º de orden
		Número de habitaciones							Total de Explotaciones	Número de habitaciones							Total de Explotaciones	
		1	2	3	4	5	Más de 5	No determinadas		1	2	3	4	5	Más de 5	No determinadas		
		NUMERO DE EXPLOTACIONES								NUMERO DE EXPLOTACIONES								
1	**Totales**	1	4	5	2	5	10	—	27	2	5	13	16	16	24	1	77	1
2	Biedma	—	—	—	—	—	—	—	—	1	—	1	2	—	1	—	5	2
3	Escalante	—	—	1	—	—	—	—	1	—	—	—	—	—	—	—	—	3
4	Florentino Ameghino	—	—	1	—	—	1	—	2	—	1	—	—	1	—	—	2	4
5	Futaleufú	—	—	—	—	—	4	—	4	1	—	—	1	—	4	—	6	5
6	Gaimán	—	—	2	—	3	2	—	7	—	—	1	1	—	—	—	2	6
7	Gastre	—	1	1	1	—	—	—	3	—	2	2	—	—	—	—	4	7
8	Languiñeo	—	—	—	—	—	—	—	—	—	—	—	1	—	—	—	1	8
9	Rawson	—	—	—	—	—	—	—	—	—	2	6	9	12	15	1	45	9
10	Río Senguer	—	—	—	—	1	1	—	2	—	—	—	1	1	2	—	4	10
11	Sarmiento	1	2	—	1	—	1	—	5	—	—	1	1	—	—	—	2	11
12	Tehuelches	—	1	—	—	—	—	—	1	—	—	2	—	1	2	—	5	12
13	Telsen	—	—	—	—	1	1	—	2	—	—	—	—	1	—	—	1	13

TERRITORIO DE FORMOSA

1	**Totales**	5	1	3	—	—	3	5	17	1	6	9	2	3	11	16	48	1
2	Laishi	—	—	—	—	—	—	—	—	—	—	1	—	1	3	3	8	2
3	Patiño	1	—	2	—	—	1	1	5	1	5	8	1	1	6	3	25	3
4	Pilagás	1	—	—	—	—	—	3	4	—	—	—	—	—	—	3	3	4
5	Pilcomayo	—	—	—	—	—	—	—	—	—	—	—	—	1	—	1	2	5
6	Pirané	3	1	1	—	—	2	1	8	—	1	—	1	—	2	6	10	6

TERRITORIO DE LA PAMPA

1	**Totales**	**4**	**4**	**9**	**8**	**9**	**44**	**1**	**79**	**16**	**78**	**163**	**154**	**187**	**369**	**1**	**968**	1
2	Atreuco	—	—	1	1	2	3	—	7	—	5	9	12	10	25	—	61	2
3	Caleu-Caleu	—	—	1	—	1	—	—	2	—	—	1	—	—	—	—	1	3
4	Capital	1	—	—	—	1	3	—	5	2	4	11	8	12	28	—	65	4
5	Catriló	—	—	2	2	—	—	—	4	—	8	10	15	11	30	—	74	5
6	Conhello	—	—	1	1	1	1	—	4	—	9	26	18	21	35	—	109	6
7	Curacó	—	1	—	—	—	1	—	2	—	—	—	—	—	1	—	1	7
8	Chalileo	—	—	—	—	—	3	—	3	1	—	—	—	—	—	—	1	8
9	Chapaleufú	1	—	1	—	—	2	—	4	1	1	8	3	8	17	1	39	9
10	Guatraché	—	—	—	—	—	—	—	—	1	—	3	4	2	13	—	23	10
11	Hucal	—	—	1	1	2	2	—	6	4	8	9	18	7	25	—	71	11
12	Lihuel Calel	—	1	—	—	—	—	—	1	—	—	—	—	1	—	—	1	12
13	Loventuel	—	—	—	—	—	—	—	—	1	2	5	4	1	11	—	24	13
14	Maracó	1	—	—	1	—	—	—	2	—	5	7	6	14	16	—	48	14
15	Puelén	—	—	—	1	2	18	—	21	—	—	—	3	35	43	—	81	15
16	Quemú Quemú	—	—	—	—	—	2	—	2	1	17	31	16	16	50	—	131	16
17	Rancul	—	—	—	—	—	—	—	—	1	3	5	7	3	11	—	30	17
18	Realicó	—	1	1	1	—	3	—	6	2	6	19	17	11	20	—	75	18
19	Toay	1	1	1	—	—	3	1	7	—	4	1	1	2	5	—	13	19
20	Trenel	—	—	—	—	—	3	—	3	2	4	14	19	27	31	—	97	20
21	Utracán	—	—	—	—	—	—	—	—	—	2	4	3	6	8	—	23	21

TERRITORIO DE LOS ANDES

1	**Totales**	—	—	—	—	—	—	**3**	**3**	—	—	—	—	—	—	—	—	1
2	Antofagasta de la Sierra	—	—	—	—	—	—	3	3	—	—	—	—	—	—	—	—	2

TERRITORIO DE MISIONES

1	**Totales**	**3**	**10**	**6**	**4**	**5**	**22**	**2**	**52**	**53**	**204**	**189**	**153**	**85**	**125**	**2**	**811**	1
2	Apóstoles	1	2	—	1	1	—	—	5	21	123	116	82	31	21	—	394	2
3	Cainguas	—	—	—	—	—	2	—	2	—	4	5	10	13	16	—	48	3
4	Candelaria	1	2	1	—	—	7	—	11	13	26	22	26	15	30	—	132	4
5	Concepción	—	—	—	—	—	1	—	1	6	5	16	12	5	15	—	59	5

VIVIENDA: CLASIFICACION SEGUN MATERIAL DE CONSTRUCCION Y NUMERO DE HABITACIONES

Territorio de Misiones (Continuación)

N.° de orden	DEPARTAMENTOS	LADRILLO, CAL Y TEJA								LADRILLO, CAL Y ZINC								N.° de orden
		Número de habitaciones							Total de Explotaciones	Número de habitaciones							Total de Explotaciones	
		1	2	3	4	5	Más de 5	No determinadas		1	2	3	4	5	Más de 5	No determinadas		
		NUMERO DE EXPLOTACIONES								NUMERO DE EXPLOTACIONES								
6	Guaraní	—	—	—	—	—	1	1	2	2	16	5	2	—	—	—	25	6
7	Iguazú	—	—	3	3	—	3	1	10	4	8	10	15	9	28	—	74	7
8	Posadas	—	—	—	—	2	1	—	3	1	2	3	1	3	2	2	14	8
9	San Ignacio	—	1	—	—	—	2	—	3	2	5	2	2	2	9	—	22	9
10	San Javier	—	3	2	—	—	—	—	5	4	13	10	2	4	2	—	35	10
11	San Pedro	1	2	—	—	2	5	—	10	—	2	—	1	3	2	—	8	11
	TERRITORIO DE NEUQUEN																	
1	**Totales**	4	5	1	—	1	5	—	16	5	6	9	6	5	15	7	53	1
2	Aluminé	—	—	—	—	—	1	—	1	—	—	—	2	—	4	—	6	2
3	Catán Lil	1	—	—	—	—	—	—	1	1	—	—	—	1	—	—	2	3
4	Confluencia	—	2	—	—	—	1	—	3	1	4	8	3	4	10	7	37	4
5	Lacar	—	1	1	—	—	—	—	2	—	—	—	—	—	1	—	1	5
6	Minas	1	—	—	—	1	—	—	2	1	—	—	—	—	—	—	1	6
7	Ñorquín	—	1	—	—	—	—	—	1	—	—	—	—	—	—	—	—	7
8	Picunches	2	1	—	—	—	—	—	3	2	2	1	—	—	—	—	5	8
9	Zapala	—	—	—	—	—	3	—	3	—	—	—	1	—	—	—	1	9
	TERRITORIO DE RIO NEGRO																	
1	**Totales**	2	2	5	9	7	18	5	48	4	19	26	25	13	34	12	133	1
2	Adolfo Alsina	—	—	—	2	3	1	1	7	—	—	—	—	—	—	—	—	2
3	Avellaneda	1	—	—	1	2	2	—	6	1	—	2	—	—	1	1	5	3
4	Bariloche	—	—	—	—	—	—	—	—	—	—	—	—	—	1	—	1	4
5	El Cuy	—	—	—	—	—	1	—	1	2	10	7	—	—	5	4	28	5

6	General Conesa.....	—	—	—	—	—	—	—	—	—	—	1	3	3	2	1	10	6
7	General Roca	—	1	5	6	—	10	2	24	—	8	15	19	9	23	5	79	7
8	Nueve de Julio	—	—	—	—	1	—	—	1	—	1	—	—	—	—	—	1	8
9	Pichi Mahuida	—	—	—	—	—	2	—	2	—	—	—	—	—	—	—	—	9
10	Pilcaniyen .f.....	—	1	—	—	—	1	2	4	—	—	—	—	—	1	—	1	10
11	San Antonio	—	—	—	—	—	—	—	—	1	—	—	3	1	1	—	6	11
12	Veinticinco de Mayo	1	—	—	—	1	1	—	3	—	—	1	—	—	—	1	2	12

TERRITORIO DE SANTA CRUZ

1	Totales	—	—	—	2	—	5	3	10	—	—	—	—	1	1	1	3	1
2	Corpen Aike	—	—	—	1	—	1	1	3	—	—	—	—	—	—	—	—	2
3	Deseado	—	—	—	—	—	—	—	—	—	—	—	—	1	—	—	1	3
4	Lago Argentino.....	—	—	—	—	—	1	—	1	—	—	—	—	—	—	—	—	4
5	Magallanes	—	—	—	1	—	1	2	4	—	—	—	—	—	1	1	2	5
6	Río Chico	—	—	—	—	—	2	—	2	—	—	—	—	—	—	—	—	6

VIVIENDA: CLASIFICACION SEGUN MATERIAL DE CONSTRUCCION Y NUMERO DE HABITACIONES

PROVINCIA DE BUENOS AIRES

N.° de orden	PARTIDOS	LADRILLO Y BARRO								LADRILLO Y PIEDRA								N.° de orden
		Número de habitaciones							Total de Explotaciones	Número de habitaciones							Total de Explotaciones	
		1	2	3	4	5	Más de 5	No determinadas		1	2	3	4	5	Más de 5	No determinadas		
		NUMERO DE EXPLOTACIONES								NUMERO DE EXPLOTACIONES								
1	Totales	393	1.996	4.841	4.413	3.317	6.679	2.112	23.751	11	33	57	71	55	115	40	382	1
2	Adolfo Alsina	3	28	49	47	37	108	13	285	—	—	—	—	1	1	1	3	2
3	Alberti	4	14	16	24	28	42	11	139	—	—	—	—	—	—	—	—	3
4	Almirante Brown	1	18	16	22	15	21	2	95	—	—	—	—	—	1	—	1	4
5	Avellaneda	—	—	—	—	1	—	1	2	—	—	—	—	—	—	—	—	5
6	Ayacucho	1	7	52	27	27	81	15	210	1	—	—	1	—	—	2	4	6
7	Azul	1	11	62	71	54	121	36	356	—	—	—	—	—	2	—	2	7
8	Bahía Blanca	1	8	17	11	15	29	3	84	—	—	—	1	2	3	—	6	8
9	Balcarce	3	43	97	57	42	89	36	367	—	1	1	—	—	1	—	3	9
10	Baradero	8	38	91	83	58	105	28	411	—	—	1	—	—	—	—	1	10
11	Bartolomé Mitre	2	32	73	47	40	45	36	275	—	—	—	—	—	1	—	1	11
12	Bolívar	7	31	90	63	56	109	43	399	1	—	1	—	—	—	—	2	12
13	Bragado	3	16	56	34	36	49	13	207	—	—	—	—	—	—	—	—	13
14	Brandsen	3	9	40	39	21	61	8	181	—	2	5	1	1	1	2	12	14
15	Campana	—	5	23	18	10	28	3	87	—	—	—	—	—	—	—	—	15
16	Cañuelas	2	28	64	47	35	58	3	237	—	—	—	—	—	—	—	—	16
17	Carlos Casares	1	24	56	57	46	77	53	314	—	—	—	—	—	—	—	—	17
18	Carlos Tejedor	7	26	63	80	32	39	25	272	—	—	—	—	—	1	—	1	18
19	Carmen de Areco	4	17	38	40	27	39	43	208	—	—	—	—	—	—	—	—	19
20	Caseros	2	7	18	19	8	46	3	103	1	—	—	—	—	—	—	1	20
21	Castelli	8	13	17	12	36	3	2	91	—	—	—	—	—	—	—	—	21
22	Colón	4	22	51	49	39	44	25	234	—	—	—	—	—	—	—	—	22
23	Coronel Dorrego	—	12	32	35	31	93	40	243	—	—	—	—	—	1	—	1	23
24	Coronel Pringles	—	14	50	38	42	114	18	276	—	—	—	1	1	—	—	2	24
25	Coronel Suárez	8	31	100	113	94	192	38	576	—	2	3	4	—	9	2	20	25
26	Chacabuco	14	56	135	99	53	66	15	438	—	—	—	—	—	—	—	—	26
27	Chascomús	—	27	64	66	40	132	13	342	—	—	—	—	2	—	—	2	27
28	Chivilcoy	8	24	55	112	78	130	33	440	—	—	—	—	—	—	3	3	28
29	Dolores	2	6	24	27	31	10	4	104	—	—	—	—	—	1	—	1	29

30	Esteban Echeverría	2	21	31	29	13	39	48	188	—	—	—	—	—	—	—	—	30
31	Exaltación de la Cruz	6	15	37	51	44	64	30	247	—	—	—	—	—	—	—	—	31
32	Florencio Varela	2	18	15	30	25	30	2	122	—	—	—	—	—	1	—	1	32
33	General Alvarado	4	4	10	10	3	13	10	54	—	—	—	—	—	3	—	3	33
34	General Alvear	2	3	9	21	10	44	15	104	—	—	—	—	—	—	—	—	34
35	General Arenales	4	16	35	36	29	53	13	186	—	—	—	—	—	—	—	—	35
36	General Belgrano	3	14	30	37	24	55	8	171	—	—	—	—	—	—	—	—	36
37	General Lamadrid	3	17	42	44	44	130	23	303	—	—	1	—	—	—	—	1	37
38	General Las Heras	1	11	41	37	19	39	18	166	—	—	—	—	—	1	—	1	38
39	General Lavalle	—	1	—	1	4	13	1	20	—	—	—	—	—	—	—	—	39
40	General Madariaga	3	14	28	13	10	20	23	111	—	—	—	—	—	1	—	1	40
41	General Pinto	5	17	37	35	16	74	33	217	—	—	—	—	—	—	—	—	41
42	General Pueyrredón	1	5	16	7	4	18	3	54	—	1	—	1	2	6	2	12	42
43	General Rodríguez	6	13	34	43	27	35	4	162	—	—	—	—	—	—	—	—	43
44	General San Martín	—	11	5	9	5	8	15	53	—	—	—	—	—	—	—	—	44
45	General Sarmiento	2	36	31	47	22	36	33	207	—	—	1	1	—	—	—	2	45
46	General Uriburu	6	34	39	33	17	37	15	181	—	—	—	—	—	—	—	—	46
47	General Viamonte	5	12	23	31	25	47	5	148	—	—	—	—	—	—	—	—	47
48	General Villegas	4	18	81	51	46	106	30	336	1	—	—	—	—	—	—	1	48
49	González Chaves	1	11	20	27	18	68	8	153	—	—	—	—	—	1	—	1	49
50	Guaminí	5	12	40	33	31	68	10	199	—	—	1	—	1	—	1	3	50
51	Juárez	3	8	63	43	48	117	15	297	—	—	1	—	—	—	—	1	51
52	Junín	6	31	74	75	57	108	45	396	—	—	—	—	—	—	—	—	52
53	La Plata	4	16	45	38	27	41	15	186	—	—	—	—	—	—	—	—	53
54	Laprida	1	7	34	37	39	81	18	217	—	—	—	—	—	—	—	—	54
55	Las Conchas	2	11	16	8	8	13	3	61	—	—	—	—	—	—	—	—	55
56	Las Flores	3	8	7	16	9	51	10	104	—	—	1	—	—	—	—	1	56
57	Leandro N. Alem	1	16	42	34	23	41	5	162	—	—	—	—	—	—	—	—	57
58	Lincoln	21	84	201	105	58	127	53	649	—	—	—	—	—	—	1	1	58
59	Lobería	3	33	49	50	44	104	25	308	—	1	—	—	—	—	—	1	59
60	Lobos	4	39	96	68	43	85	28	363	—	—	—	—	—	—	—	—	60
61	Lomas de Zamora	—	—	—	2	—	—	—	2	—	—	—	—	—	—	—	—	61
62	Luján	3	24	93	93	62	77	38	390	—	—	—	—	—	—	—	—	62
63	Magdalena	9	37	74	63	50	106	8	347	—	—	1	1	—	1	—	3	63
64	Maipú	1	4	10	6	16	20	3	60	—	—	—	—	—	—	—	—	64
65	Marcelino Ugarte	5	15	47	38	26	53	38	217	—	—	—	—	—	—	1	1	65
66	Marcos Paz	1	2	13	22	7	19	3	67	—	—	—	—	—	2	—	2	66
67	Mar Chiquita	—	10	24	19	25	42	8	128	—	—	—	—	—	—	—	—	67
68	Matanza	—	20	28	14	11	21	5	99	—	—	—	—	—	—	—	—	68
69	Mercedes	6	33	97	77	44	55	38	350	—	—	1	—	—	1	1	3	69
70	Merlo	4	41	54	34	18	15	8	174	—	—	—	—	—	—	—	—	70
71	Monte	—	11	24	37	26	41	8	147	—	—	—	—	—	—	—	—	71
72	Moreno	1	6	16	20	7	23	3	76	—	—	—	—	—	—	—	—	72

VIVIENDA: CLASIFICACION SEGUN MATERIAL DE CONSTRUCCION Y NUMERO DE HABITACIONES

Provincia de Buenos Aires (Continuación)

N.° de orden	PARTIDOS Y DEPARTAMENTOS	LADRILLO Y BARRO								LADRILLO Y PIEDRA								N.° de orden
		Número de habitaciones							Total de Explotaciones	Número de habitaciones							Total de Explotaciones	
		1	2	3	4	5	Más de 5	No determinadas		1	2	3	4	5	Más de 5	No determinadas		
		NUMERO DE EXPLOTACIONES								NUMERO DE EXPLOTACIONES								
73	Navarro	6	10	39	31	27	79	15	207	—	—	—	—	—	—	—	—	73
74	Necochea	3	27	54	42	31	101	15	273	—	—	2	—	—	—	—	2	74
75	Nueve de Julio	12	44	104	129	78	147	53	567	—	—	—	—	1	—	—	1	75
76	Olavarría	3	29	86	85	60	177	63	503	1	4	5	9	8	7	6	40	76
77	Patagones	2	6	21	16	20	30	3	98	—	1	2	1	—	2	1	7	77
78	Pehuajó	12	35	87	97	65	135	53	484	—	—	—	—	—	—	—	—	78
79	Pellegrini	1	16	29	27	30	61	5	169	—	—	—	—	—	—	—	—	79
80	Pergamino	12	33	122	101	93	135	48	544	—	—	—	—	—	—	—	—	80
81	Pila	4	7	15	8	5	27	8	74	—	—	—	—	—	—	—	—	81
82	Pilar	2	8	29	35	29	63	35	201	—	—	—	—	—	—	—	—	82
83	Puán	5	36	63	51	39	107	5	306	2	—	6	3	1	3	5	20	83
84	Quilmes	1	5	19	5	7	16	13	66	—	—	—	—	—	—	—	—	84
85	Ramallo	3	10	41	40	32	46	13	185	—	—	—	—	—	—	—	—	85
86	Rauch	3	16	64	37	36	103	23	282	—	—	—	—	—	—	—	—	86
87	Rivadavia	8	18	61	56	40	73	13	269	—	—	—	—	—	—	—	—	87
88	Rojas	6	35	46	52	46	80	30	295	—	—	—	—	—	1	—	1	88
89	Roque Pérez	2	5	19	21	33	35	13	128	—	—	—	—	1	—	—	1	89
90	Saavedra	3	21	38	48	37	107	33	287	3	10	15	34	31	46	8	147	90
91	Saladillo	4	34	45	35	41	68	50	277	—	1	—	—	—	—	—	1	91
92	San Andrés de Giles	4	11	58	50	28	63	35	249	—	—	—	—	—	—	—	—	92
93	San Antonio de Areco	1	8	48	26	18	33	20	154	—	—	—	—	—	—	—	—	93
94	San Fernando	—	—	—	1	—	—	1	2	—	—	—	—	—	—	—	—	94
95	San Isidro	—	—	—	—	1	4	3	8	—	—	—	—	—	—	—	—	95
96	San Nicolás	12	27	71	102	70	84	73	439	—	1	—	—	—	—	—	1	96
97	San Pedro	6	38	64	62	37	77	33	317	—	—	—	—	—	—	—	—	97
98	San Vicente	3	11	23	20	10	26	13	106	—	—	1	—	—	—	—	1	98
99	Seis de Septiembre	2	10	15	10	5	11	3	56	—	—	—	—	—	—	—	—	99
100	Suipacha	2	17	31	33	18	46	8	155	—	—	—	—	—	—	—	—	100
101	Tandil	6	26	54	52	50	87	13	288	—	6	5	7	1	9	3	31	101
102	Tapalqué	2	6	16	25	14	49	9	121	—	—	—	—	—	—	—	—	102

103	Tordillo	—	—	2	2	—	4	4	12	—	—	—	—	—	—	—	—	103
104	Tornquist	2	4	13	14	14	35	2	84	1	3	2	6	1	5	—	18	104
105	Trenque Lauquen	5	29	87	50	38	28	33	270	—	—	—	—	—	—	—	—	105
106	Tres Arroyos	2	16	43	53	31	153	21	319	—	—	—	—	1	2	—	3	106
107	Vecino	2	21	24	20	25	36	8	136	—	—	—	—	—	—	—	—	107
108	Veinticinco de Mayo	9	23	57	66	58	130	44	387	—	—	—	—	—	—	1	1	108
109	Vicente López	—	2	1	3	—	2	4	12	—	—	—	—	—	—	—	—	109
110	Villarino	3	26	92	52	30	53	7	263	—	—	1	—	—	1	—	2	110

PROVINCIA DE CATAMARCA

1	**Totales**	**103**	**161**	**95**	**73**	**45**	**118**	**4**	**599**	**370**	**609**	**283**	**148**	**51**	**60**	**3**	**1.524**	**1**
2	Ambato	—	—	—	—	—	4	—	4	7	11	4	5	—	5	—	32	2
3	Ancasti	1	—	1	—	1	1	—	4	64	131	89	41	9	7	1	342	3
4	Andalgalá	—	—	—	—	1	6	—	7	3	—	1	3	5	7	—	19	4
5	Belén	—	2	3	3	1	4	—	13	40	86	55	36	10	6	1	234	5
6	Capayán	2	2	1	—	1	5	1	12	7	19	14	4	2	2	—	48	6
7	Capital	1	2	1	1	1	9	—	15	2	1	1	1	—	2	—	7	7
8	El Alto	9	16	6	9	4	8	—	52	100	140	47	19	3	8	1	318	8
9	Esquiú	—	1	7	5	—	10	1	24	3	9	4	—	—	2	—	18	9
10	La Paz	24	27	16	13	5	6	—	91	20	16	10	4	2	5	—	57	10
11	Paclín	2	1	3	2	1	3	—	12	10	14	3	1	1	2	—	31	11
12	Pomán	1	3	1	1	1	2	—	9	16	12	5	1	6	1	—	41	12
13	Santa María	—	1	3	1	3	7	—	15	48	116	37	29	9	11	—	250	13
14	Santa Rosa	23	43	12	7	6	7	2	100	15	8	—	2	—	—	—	25	14
15	Tinogasta	2	10	9	6	2	17	—	46	34	44	13	2	4	2	—	99	15
16	Valle Viejo	38	53	32	25	18	29	—	195	1	2	—	—	—	—	—	3	16

PROVINCIA DE CORDOBA

1	**Totales**	**1.028**	**1.988**	**3.210**	**3.148**	**2.944**	**3.979**	**63**	**16.360**	**395**	**711**	**494**	**227**	**114**	**131**	**6**	**2.078**	**1**
2	Calamuchita	60	13	7	3	—	60	—	143	23	63	76	37	23	19	1	242	2
3	Capital	5	23	50	32	17	28	1	156	—	—	—	—	—	—	—	—	3
4	Colón	7	59	71	64	56	87	—	344	1	3	7	4	2	7	—	24	4
5	Cruz del Eje	44	105	73	35	20	38	—	315	98	137	83	42	9	17	—	386	5
6	General Roca	7	34	81	93	79	237	3	534	—	—	1	1	1	1	1	5	6
7	Ischilín	25	50	27	17	4	22	—	145	8	13	16	7	4	9	—	57	7
8	Juárez Celman	21	71	148	148	160	341	3	892	—	—	—	—	—	1	—	1	8
9	Marcos Juárez	29	119	354	487	449	631	3	2.072	—	—	1	—	—	—	—	1	9
10	Minas	11	12	11	7	4	14	1	60	116	160	70	15	9	9	1	380	10

VIVIENDA: CLASIFICACION SEGUN MATERIAL DE CONSTRUCCION Y NUMERO DE HABITACIONES

Provincia de Córdoba (Continuación)

N.º de orden	DEPARTAMENTOS	LADRILLO Y BARRO								LADRILLO Y PIEDRA								N.º de orden
		Número de habitaciones							Total de Explotaciones	Número de habitaciones							Total de Explotaciones	
		1	2	3	4	5	Más de 5	No determinadas		1	2	3	4	5	Más de 5	No determinadas		
		NUMERO DE EXPLOTACIONES								NUMERO DE EXPLOTACIONES								
11	Pocho	6	8	8	4	3	11	—	40	32	75	50	23	11	13	—	204	11
12	Punilla	2	7	8	1	6	20	—	44	9	32	25	17	9	19	—	111	12
13	Río Cuarto	24	58	126	154	156	313	1	832	14	37	32	22	11	10	—	126	13
14	Río Primero	97	252	259	162	110	107	3	990	3	3	—	2	—	—	—	8	14
15	Río Seco	16	34	26	16	12	6	1	111	—	1	2	—	—	—	—	3	15
16	Río Segundo	25	132	242	278	284	355	8	1.324	—	1	—	—	—	—	1	2	16
17	San Alberto	17	32	29	15	15	14	1	123	44	96	71	36	17	12	1	277	17
18	San Javier	9	38	24	24	8	31	—	134	5	22	13	5	3	1	1	50	18
19	San Justo	97	288	627	880	830	715	30	3.467	1	—	2	2	2	2	—	9	19
20	Santa María	20	78	86	72	44	75	2	377	15	35	15	7	5	4	—	81	20
21	Sobremonte	2	12	14	14	7	16	—	65	4	5	3	1	—	—	—	13	21
22	Tercero Abajo	390	186	350	1	24	16	1	968	4	2	7	—	—	—	—	13	22
23	Tercero Arriba	23	112	179	201	217	270	1	1.003	—	—	—	—	—	—	—	—	23
24	Totoral	24	65	58	40	29	35	2	253	8	5	2	—	—	3	—	18	24
25	Tulumba	18	86	60	41	19	30	2	256	9	20	18	6	6	4	—	63	25
26	Unión	49	114	292	359	391	507	—	1.712	1	1	—	—	2	—	—	4	26

PROVINCIA DE CORRIENTES

1	**Totales**	**219**	**519**	**536**	**420**	**268**	**539**	**25**	**2.526**	**7**	**19**	**13**	**13**	**8**	**17**	**1**	**78**	1
2	Bella Vista	9	22	30	29	13	16	1	120	—	—	—	1	—	—	—	1	2
3	Berón de Astrada	2	2	1	1	2	7	—	15	—	1	1	1	—	—	—	3	3
4	Capital	14	36	26	24	11	24	1	136	—	—	—	—	—	—	—	—	4
5	Concepción	5	6	12	9	6	13	—	51	—	—	—	—	—	—	—	—	5
6	Curuzú Cuatiá	8	20	62	30	24	80	—	224	—	2	1	—	1	1	1	6	6
7	Empedrado	7	18	6	5	3	5	1	45	—	—	—	—	—	—	—	—	7
8	Esquina	9	24	31	29	14	37	2	146	1	—	—	—	—	—	—	1	8
9	General Paz	4	11	16	19	9	16	1	76	—	—	—	—	—	—	—	—	9
10	Goya	20	62	63	48	44	56	6	299	—	—	—	—	—	—	—	—	10

11	Itatí	—	—	1	1	—	1	1	4	—	—	—	—	—	—	—	—	11
12	Ituzaingo	12	11	11	11	9	16	1	71	—	—	1	—	—	—	—	1	12
13	Lavalle	18	55	32	33	13	15	1	167	—	—	—	—	—	—	—	—	13
14	Mburucuyá	3	5	5	9	4	8	3	37	—	—	—	—	—	—	—	—	14
15	Mercedes	6	20	28	28	23	44	1	150	6	13	8	6	3	12	—	48	15
16	Monte Caseros	3	20	42	31	22	45	—	163	—	—	—	1	1	—	—	2	16
17	Paso de los Libres	4	7	14	19	23	30	1	98	—	—	—	2	—	—	—	2	17
18	Saladas	11	21	17	8	8	13	1	79	—	—	—	—	—	—	—	—	18
19	San Cosme	28	33	24	12	7	2	—	106	—	—	—	—	—	—	—	—	19
20	San Luis del Palmar	16	39	36	12	4	10	1	118	—	—	—	—	—	—	—	—	20
21	San Martín	15	43	38	34	17	33	1	181	—	3	—	—	3	3	—	9	21
22	San Miguel	1	6	4	4	3	5	—	23	—	—	—	—	—	—	—	—	22
23	San Roque	14	33	15	9	4	16	—	91	—	—	—	—	—	—	—	—	23
24	Santo Tomé	5	20	17	8	—	41	1	92	—	—	2	2	—	1	—	5	24
25	Sauce	5	5	5	7	5	6	1	34	—	—	—	—	—	—	—	—	25

PROVINCIA DE ENTRE RIOS

1	**Totales**	**374**	**1.856**	**2.906**	**2.372**	**1.604**	**2.347**	**22**	**11.481**	**8**	**7**	**9**	**4**	**3**	**6**	**3**	**40**	**1**
2	Colón	32	236	447	341	171	194	1	1.422	1	1	1	1	—	1	—	5	2
3	Concordia	20	116	206	137	123	178	3	783	3	3	5	2	3	1	—	17	3
4	Diamante	23	160	201	143	135	159	1	822	—	—	1	—	—	—	—	1	4
5	Federación	10	66	115	111	110	184	2	598	1	—	—	1	—	—	—	2	5
6	Gualeguay	34	99	141	121	87	156	—	638	—	—	—	—	—	—	1	1	6
7	Gualeguaychú	26	120	176	175	166	311	1	975	—	—	—	—	—	—	1	1	7
8	La Paz	19	75	102	69	42	80	—	387	—	—	—	—	—	—	—	—	8
9	Nogoyá	26	81	133	99	64	68	—	471	1	—	—	—	—	—	—	1	9
10	Paraná	58	301	460	394	249	318	6	1.786	—	2	1	—	—	1	—	4	10
11	Rosario Tala	36	125	126	107	52	105	—	551	—	—	—	—	—	—	—	—	11
12	San José de Feliciano	5	25	25	8	10	21	—	94	—	—	—	—	—	—	—	—	12
13	Uruguay	40	220	382	349	208	260	6	1.465	1	—	—	—	—	3	—	4	13
14	Victoria	8	81	98	101	64	135	2	489	—	1	1	—	—	—	—	2	14
15	Villaguay	37	151	294	217	123	178	—	1.000	1	—	—	—	—	—	1	2	15

PROVINCIA DE JUJUY

1	**Totales**	**11**	**19**	**27**	**20**	**17**	**45**	**2**	**141**	**362**	**664**	**477**	**219**	**64**	**74**	—	**1.860**	**1**
2	Capital	2	2	5	2	2	18	2	33	9	14	5	3	2	1	—	34	2
3	Cochinoca	1	1	1	1	—	—	—	4	110	155	129	55	19	16	—	484	3
4	El Carmen	2	11	14	14	9	20	—	70	1	—	1	3	—	1	—	6	4

VIVIENDA: CLASIFICACION SEGUN MATERIAL DE CONSTRUCCION Y NUMERO DE HABITACIONES

Provincia de Jujuy (Continuación)

N.° de orden	DEPARTAMENTOS	LADRILLO Y BARRO								LADRILLO Y PIEDRA								N.° de orden
		Número de habitaciones							Total de Explotaciones	Número de habitaciones							Total de Explotaciones	
		1	2	3	4	5	Más de 5	No determinadas		1	2	3	4	5	Más de 5	No determinadas		
		NUMERO DE EXPLOTACIONES								NUMERO DE EXPLOTACIONES								
5	Gobernador Obejero	—	—	2	2	—	4	—	8	—	—	1	—	—	—	—	1	5
6	Gobernador Tello	—	2	—	—	1	—	—	3	44	55	13	4	5	7	—	128	6
7	Humahuaca	1	—	1	—	—	—	—	2	85	121	68	33	8	12	—	327	7
8	Ledesma	1	1	1	—	2	1	—	6	—	8	3	—	—	—	—	11	8
9	Rinconada	—	—	—	—	—	—	—	—	30	63	82	42	15	18	—	250	9
10	San Antonio	1	—	—	—	—	1	—	2	10	7	1	—	—	—	—	18	10
11	San Pedro	—	2	2	1	2	1	—	8	—	—	—	1	—	—	—	1	11
12	Santa Catalina	3	—	—	—	1	—	—	4	12	62	54	31	7	6	—	172	12
13	Tilcara	—	—	—	—	—	—	—	—	12	62	54	22	4	8	—	162	13
14	Tumbaya	—	—	—	—	—	—	—	—	9	30	25	12	3	3	—	82	14
15	Yavi	—	—	1	—	—	—	—	1	40	87	41	13	1	2	—	184	15
	PROVINCIA DE LA RIOJA																	
1	**Totales**	35	40	31	26	7	30	10	179	102	135	60	26	16	35	5	379	1
2	Araucó	—	—	—	—	—	—	—	—	—	—	1	—	—	—	—	1	2
3	Belgrano	3	4	—	—	—	3	—	10	20	12	6	—	—	—	2	40	3
4	Capital	13	13	7	7	1	4	3	48	1	3	1	1	1	—	—	7	4
5	Castro Barros	—	—	—	1	—	—	1	2	5	8	11	11	6	11	2	54	5
6	Chilecito	1	—	1	2	1	3	1	9	1	4	3	2	1	4	—	15	6
7	Famatina	2	4	6	4	3	10	2	31	6	12	10	5	4	13	—	50	7
8	General Lavalle	1	—	4	—	—	—	—	5	2	5	3	2	—	—	—	12	8
9	Gobernador Gordillo	11	8	2	4	—	3	1	29	8	8	1	—	—	1	—	18	9
10	Independencia	—	—	—	—	—	—	—	—	—	—	—	—	—	1	—	1	10
11	Lamadrid	—	—	—	—	—	—	—	—	—	4	1	1	1	—	—	7	11
12	Ocampo	1	4	6	3	2	4	2	22	9	12	5	—	1	—	—	27	12
13	Pelagio B. Luna	—	—	—	—	—	—	—	—	—	—	1	—	—	1	—	2	13
14	Roca	2	6	2	2	—	1	—	13	27	28	1	3	—	—	1	60	14
15	Sanagasta	—	—	1	—	—	—	—	1	4	1	1	—	2	1	—	9	15

16	San Martín	—	—	1	2	—	2	—	5	—	3	—	—	—	—	—	3	16
17	Sarmiento	—	—	—	—	—	—	—	—	1	1	3	1	—	3	1	9	17
18	Vélez Sársfield	1	1	1	1	—	—	—	4	18	34	12	—	—	—	—	64	18

PROVINCIA DE MENDOZA

1	**Totales**	**29**	**80**	**119**	**114**	**96**	**255**	**10**	**703**	**36**	**148**	**73**	**31**	**24**	**27**	**2**	**341**	1
2	Capital	—	—	—	1	—	—	—	1	—	—	—	—	—	—	—	—	2
3	General Alvear	12	36	53	47	44	54	7	253	—	—	—	—	—	—	—	—	3
4	Godoy Cruz	—	1	1	—	—	5	—	7	—	—	—	—	—	—	—	—	4
5	Guaymallén	2	4	6	10	3	22	1	48	—	—	—	—	—	1	—	1	5
6	Junín	—	3	3	1	2	14	—	23	—	—	—	—	—	—	1	1	6
7	La Paz	—	1	2	3	4	5	1	16	—	—	—	—	—	—	—	—	7
8	Las Heras	—	4	4	1	1	3	—	13	—	—	—	—	1	—	—	1	8
9	Lavalle	1	2	2	2	2	6	—	15	—	—	1	1	—	1	—	3	9
10	Luján	1	2	1	2	4	20	—	30	—	5	3	2	3	5	—	18	10
11	Maipú	7	5	3	2	6	19	—	42	5	2	11	12	6	8	—	44	11
12	Rivadavia	—	4	3	5	2	21	—	35	—	—	—	—	—	—	—	—	12
13	San Carlos	1	1	1	1	—	3	—	7	2	—	—	—	—	1	—	3	13
14	San Martín	—	3	6	3	7	26	—	45	—	—	—	—	—	—	—	—	14
15	San Rafael	2	13	28	30	19	50	1	143	29	132	58	15	14	9	1	258	15
16	Santa Rosa	3	1	3	3	2	2	—	14	—	—	—	—	—	—	—	—	16
17	Tunuyán	—	—	3	3	—	3	—	9	—	9	—	1	—	2	—	12	17
18	Tupungato	—	—	—	—	—	2	—	2	—	—	—	—	—	—	—	—	18

PROVINCIA DE SALTA

1	**Totales**	**71**	**119**	**66**	**43**	**37**	**148**	**3**	**487**	**389**	**891**	**429**	**199**	**54**	**69**	**6**	**2.037**	1
2	Anta	2	2	3	4	2	11	—	24	—	2	—	—	—	—	—	2	2
3	Cachí	—	—	1	—	—	—	—	1	29	53	29	10	6	6	—	133	3
4	Cafayate	—	8	—	—	—	3	—	11	7	15	3	—	—	—	3	28	4
5	Caldera	—	3	1	—	2	9	—	15	17	17	1	—	—	—	—	35	5
6	Campo Santo	—	5	4	3	1	9	—	22	—	—	—	—	—	—	—	—	6
7	Candelaria	5	7	5	5	2	10	—	34	—	—	—	—	—	3	—	3	7
8	Capital	13	28	7	5	4	18	—	75	—	5	2	—	—	1	—	8	8
9	Cerrillos	2	3	2	3	3	18	—	31	—	—	—	—	—	—	—	—	9
10	Chicoana	1	—	—	—	—	14	—	15	6	2	4	1	—	3	—	16	10
11	Guachipas	—	—	—	2	2	2	—	6	—	—	1	1	—	—	—	2	11
12	Iruya	—	—	—	—	—	—	—	—	116	221	67	39	15	19	2	479	12

VIVIENDA: CLASIFICACION SEGUN MATERIAL DE CONSTRUCCION Y NUMERO DE HABITACIONES

Provincia de Salta (Continuación)

N.° de orden	DEPARTAMENTOS	LADRILLO Y BARRO								LADRILLO Y PIEDRA								N.° de orden
		Número de habitaciones							Total de Explotaciones	Número de habitaciones							Total de Explotaciones	
		1	2	3	4	5	Más de 5	No determinadas		1	2	3	4	5	Más de 5	No determinadas		
		NUMERO DE EXPLOTACIONES								NUMERO DE EXPLOTACIONES								
13	La Poma	—	1	—	—	—	—	—	1	3	18	35	20	3	5	—	84	13
14	La Viña	—	3	—	1	—	4	1	9	3	—	—	—	—	—	—	3	14
15	Metán	30	24	17	7	5	18	1	102	—	1	—	—	—	—	—	1	15
16	Molinos	—	—	—	—	—	2	—	2	9	90	73	33	8	4	1	218	16
17	Orán	—	2	2	1	2	3	—	10	1	—	—	—	—	—	—	1	17
18	Rivadavia	—	4	2	2	1	—	—	9	—	—	—	—	—	—	—	—	18
19	Rosario de la Frontera	18	28	21	9	11	16	1	104	8	2	1	—	—	—	—	11	19
20	Rosario de Lerma	—	—	—	—	1	6	—	7	9	24	9	7	7	13	—	69	20
21	San Carlos	—	1	1	1	1	5	—	9	19	51	28	12	4	4	—	118	21
22	Santa Victoria	—	—	—	—	—	—	—	—	162	390	176	76	11	11	—	826	22
	PROVINCIA DE SAN JUAN																	
1	**Totales**	**4**	**15**	**23**	**21**	**19**	**95**	—	**177**	**32**	**15**	**25**	**16**	**11**	**17**	—	**116**	**1**
2	Albardón	1	2	3	2	4	10	—	22	—	—	—	—	—	2	—	2	2
3	Angaco Norte	—	—	—	—	—	3	—	3	—	—	1	—	1	—	—	2	3
4	Angaco Sud	—	3	1	—	—	9	—	13	—	—	1	2	1	2	—	6	4
5	Calingasta	—	—	—	—	—	—	—	—	—	—	1	—	—	—	—	1	5
6	Caucete	1	1	5	—	1	7	—	15	1	2	1	2	—	2	—	8	6
7	Concepción	—	1	1	—	—	4	—	6	—	—	—	—	—	—	—	—	7
8	Chimbas	—	—	—	—	—	6	—	6	1	—	—	—	—	—	—	1	8
9	Desamparados	—	3	—	3	1	10	—	17	—	—	—	—	—	—	—	—	9
10	Iglesia	—	—	—	—	—	—	—	—	1	—	—	—	1	—	—	2	10
11	Jachal	—	—	1	4	1	4	—	10	5	3	8	—	3	2	—	21	11
12	Nueve de Julio	—	1	1	1	1	1	—	5	2	—	—	—	—	—	—	2	12
13	Pocito	1	2	5	1	2	8	—	19	—	—	—	2	1	4	—	7	13
14	Rivadavia	—	—	1	—	—	2	—	3	—	—	—	—	—	—	—	—	14
15	Santa Lucía	—	—	2	1	2	6	—	11	—	—	—	1	—	—	—	1	15

16	Sarmiento	—	—	—	—	1	3	—	4	—	—	1	—	—	—	—	1	16
17	Trinidad	—	1	1	4	2	1	—	9	—	—	—	—	—	—	—	—	17
18	Ullún	—	—	—	—	—	3	—	3	—	—	—	—	—	—	—	—	18
19	Valle Fértil	1	—	—	1	—	—	—	2	22	8	12	5	2	1	—	50	19
20	Veinticinco de Mayo	—	1	1	3	4	17	—	26	—	2	—	4	2	4	—	12	20
21	Zonda	—	—	1	1	—	1	—	3	—	—	—	—	—	—	—	—	21

PROVINCIA DE SAN LUIS

1	**Totales**	**54**	**173**	**166**	**171**	**127**	**328**	**5**	**1.024**	**195**	**634**	**608**	**341**	**181**	**177**	**6**	**2.142**	**1**
2	Belgrano	2	10	4	3	3	10	1	33	6	16	9	2	2	1	1	37	2
3	Capital	8	16	22	16	17	34	1	114	3	8	5	3	1	1	—	21	3
4	Chacabuco	9	31	32	24	20	48	1	165	17	31	30	13	8	9	—	108	4
5	Junín	24	48	40	31	17	38	—	198	23	66	27	9	2	4	—	131	5
6	Pedernera	9	57	55	80	59	169	1	430	8	27	31	13	9	12	—	100	6
7	Pringles	—	9	13	12	9	26	1	70	38	190	192	128	80	72	3	703	7
8	San Martín	2	2	—	5	2	3	—	14	100	296	314	173	79	78	2	1.042	8

PROVINCIA DE SANTA FE

1	**Totales**	**377**	**2.642**	**6.635**	**7.444**	**6.538**	**7.514**	**124**	**31.274**	**2**	**5**	**12**	**2**	**3**	—	**3**	**27**	**1**
2	Belgrano	4	52	174	307	312	408	2	1.259	—	1	—	—	—	—	—	1	2
3	Capital	16	168	287	222	163	186	—	1.042	—	—	1	—	—	—	—	1	3
4	Caseros	29	137	753	672	656	751	8	3.006	—	—	1	—	—	—	—	1	4
5	Castellanos	22	176	421	745	853	1.007	5	3.229	—	—	1	—	—	—	—	1	5
6	Constitución	23	184	382	459	434	492	13	1.987	1	—	1	1	—	—	1	4	6
7	Garay	8	47	97	49	25	37	—	263	—	—	—	—	—	—	—	—	7
8	General López	63	187	520	523	501	681	17	2.492	—	—	3	—	1	—	1	5	8
9	General Obligado	10	74	112	131	110	156	5	598	—	—	1	—	—	—	—	1	9
10	Iriondo	37	215	565	707	498	546	17	2.585	1	—	1	—	1	—	—	3	10
11	Las Colonias	20	209	638	691	605	664	18	2.845	—	1	—	—	—	—	—	1	11
12	Nueve de Julio	5	18	70	36	20	47	—	196	—	—	1	—	—	—	—	1	12
13	Rosario	36	305	721	806	572	558	20	3.018	—	1	1	—	—	—	—	2	13
14	San Cristóbal	15	205	460	433	378	427	3	1.921	—	—	—	—	—	—	1	1	14
15	San Javier	10	78	66	68	53	67	—	342	—	—	—	—	—	—	—	—	15
16	San Jerónimo	42	249	530	514	332	333	7	2.007	—	1	—	—	1	—	—	2	16
17	San Justo	4	51	107	111	154	184	—	611	—	—	1	—	—	—	—	1	17
18	San Lorenzo	21	156	392	485	333	368	7	1.762	—	1	—	—	—	—	—	1	18
19	San Martín	9	110	321	473	529	566	2	2.010	—	—	—	1	—	—	—	1	19
20	Vera	3	21	19	12	10	36	—	101	—	—	—	—	—	—	—	—	20

VIVIENDA: CLASIFICACION SEGUN MATERIAL DE CONSTRUCCION Y NUMERO DE HABITACIONES

PROVINCIA DE SANTIAGO DEL ESTERO

N.° de orden	DEPARTAMENTOS	LADRILLO Y BARRO								LADRILLO Y PIEDRA								N.° de orden
		Número de habitaciones							Total de Explotaciones	Número de habitaciones							Total de Explotaciones	
		1	2	3	4	5	Más de 5	No determinadas		1	2	3	4	5	Más de 5	No determinadas		
		NUMERO DE EXPLOTACIONES								NUMERO DE EXPLOTACIONES								
1	Totales	918	961	460	297	187	249	91	3.163	28	39	19	4	1	—	16	107	1
2	Aguirre	1	2	8	6	1	7	2	27	—	—	—	—	—	—	—	—	2
3	Alberdi	—	2	—	—	—	1	1	4	2	3	—	—	—	—	5	10	3
4	Atamisqui	—	—	2	—	3	1	—	6	—	—	—	—	—	—	—	—	4
5	Avellaneda	5	20	17	11	13	6	1	73	—	1	—	—	—	—	—	1	5
6	Bartolomé Mitre	3	3	2	6	—	1	—	15	—	—	—	—	—	—	—	—	6
7	Belgrano	3	12	32	25	23	16	6	117	—	—	—	—	—	—	—	—	7
8	Capital	122	102	42	23	20	21	2	332	—	—	—	—	—	—	—	—	8
9	Carlos Pellegrini	16	13	11	6	3	9	2	60	—	—	—	—	—	—	—	—	9
10	Copo	2	11	6	2	—	—	2	23	—	—	—	—	—	—	—	—	10
11	Choya	9	23	12	17	7	10	3	81	—	—	—	—	1	—	—	1	11
12	Giménez	31	38	23	5	4	7	1	109	—	—	2	—	—	—	—	2	12
13	Guasayán	12	14	7	5	2	5	3	48	—	1	—	—	—	—	—	1	13
14	La Banda	285	228	93	44	22	35	4	711	—	—	—	—	—	—	—	—	14
15	Loreto	25	22	9	4	2	4	2	68	2	1	—	—	—	—	—	3	15
16	Mariano Moreno	8	12	7	7	9	12	2	57	—	—	—	—	—	—	—	—	16
17	Matará	10	11	3	4	2	14	3	47	—	—	—	—	—	—	—	—	17
18	Ojo de Agua	16	39	14	4	2	9	3	87	14	27	16	4	—	—	10	71	18
19	Quebrachos	27	30	11	5	3	2	4	82	4	4	1	—	—	—	—	9	19
20	Río Hondo	55	45	23	7	3	6	4	143	—	—	—	—	—	—	—	—	20
21	Rivadavia	1	17	24	46	46	22	5	161	—	—	—	—	—	—	—	—	21
22	Robles	195	218	57	31	11	27	19	558	—	—	—	—	—	—	—	—	22
23	Salavina	6	6	—	2	—	3	5	22	6	2	—	—	—	—	1	9	23
24	San Martín	3	9	9	4	1	2	5	33	—	—	—	—	—	—	—	—	24
25	Sarmiento	8	4	6	2	—	2	5	27	—	—	—	—	—	—	—	—	25
26	Silípica	60	60	24	13	4	7	4	172	—	—	—	—	—	—	—	—	26
27	Veintiocho de Marzo	15	20	18	18	6	20	3	100	—	—	—	—	—	—	—	—	27

PROVINCIA DE TUCUMAN

1	**Totales**	**926**	**1.293**	**614**	**397**	**226**	**460**	**24**	**3.940**	**44**	**84**	**54**	**20**	**2**	**12**	—	**216**	1
2	Burruyacú	64	105	55	37	24	50	—	335	—	—	1	—	—	—	—	1	2
3	Capital	55	147	74	56	17	43	3	395	—	—	—	—	—	—	—	—	3
4	Cruz Alta	127	148	80	42	19	77	2	495	—	—	—	—	—	—	—	—	4
5	Chicligasta	110	110	39	30	19	41	1	350	—	1	2	1	1	1	—	6	5
6	Famaillá	60	70	50	36	28	50	—	294	1	—	1	—	—	3	—	5	6
7	Graneros	62	85	21	24	18	18	—	228	1	1	—	1	—	—	—	3	7
8	Leales	120	170	62	32	24	29	1	438	—	—	—	—	—	—	—	—	8
9	Monteros	171	225	93	56	26	46	1	618	—	—	—	—	—	—	—	—	9
10	Río Chico	74	128	53	37	18	31	14	355	—	1	—	—	—	—	—	1	10
11	Taff	43	61	62	29	17	47	1	260	20	57	37	14	1	8	—	137	11
12	Trancas	40	44	25	18	16	28	1	172	22	24	13	4	—	—	—	63	12

TERRITORIO DEL CHACO

1	**Totales**	**217**	**553**	**576**	**361**	**181**	**200**	**11**	**2.099**	**8**	**7**	**4**	**4**	**2**	**2**	—	**27**	1
2	Bermejo	4	18	16	8	7	7	—	60	—	—	—	—	—	—	—	—	2
3	Campo del Cielo	59	144	157	105	45	52	3	565	7	6	4	4	2	1	—	23	3
4	Martínez de Hoz	9	10	12	6	3	8	—	48	—	—	—	—	—	—	—	—	4
5	Napalpí	83	215	200	116	65	62	4	745	—	1	—	—	—	2	—	3	5
6	Resistencia	27	72	88	77	36	40	4	344	1	—	—	—	—	—	—	1	6
7	Río Teuco	7	14	15	9	4	6	—	55	—	—	—	—	—	—	—	—	7
8	Tapenaga	16	21	30	14	8	7	—	96	—	—	—	—	—	—	—	—	8
9	Tobas	12	59	58	26	13	18	—	186	—	—	—	—	—	—	—	—	9

TERRITORIO DEL CHUBUT

1	**Totales**	**28**	**101**	**118**	**119**	**88**	**251**	**4**	**709**	**28**	**86**	**60**	**32**	**12**	**42**	—	**260**	1
2	Biedma	3	5	4	9	2	5	1	29	1	4	7	5	—	1	—	18	2
3	Cushamen	3	9	5	4	1	12	—	34	3	1	2	—	1	1	—	8	3
4	Escalante	—	1	9	8	9	40	—	67	—	—	2	4	—	5	—	11	4
5	Florentino Ameghino	1	3	2	1	—	8	—	15	2	3	6	5	3	6	—	25	5
6	Futaleufú	2	3	2	6	6	19	—	38	1	1	—	1	—	1	—	4	6
7	Gaimán	11	31	42	43	43	102	2	274	—	4	3	1	1	1	—	10	7
8	Gastre	—	1	—	1	—	—	—	2	1	11	5	—	2	1	—	20	8
9	Languiñeo	—	4	7	5	—	7	1	24	2	10	4	1	1	6	—	24	9
10	Mártires	—	—	—	—	—	—	—	—	1	9	—	—	—	—	—	10	10

VIVIENDA: CLASIFICACION SEGUN MATERIAL DE CONSTRUCCION Y NUMERO DE HABITACIONES

Territorio del Chubut (Continuación)

N.° de orden	DEPARTAMENTOS	LADRILLO Y BARRO								LADRILLO Y PIEDRA								N.° de orden
		Número de habitaciones							Total de Explotaciones	Número de habitaciones							Total de Explotaciones	
		1	2	3	4	5	Más de 5	No determinadas		1	2	3	4	5	Más de 5	No determinadas		
		NUMERO DE EXPLOTACIONES								NUMERO DE EXPLOTACIONES								
11	Paso de Indios	—	4	1	3	—	4	—	12	8	10	2	2	—	6	—	28	11
12	Rawson	8	26	23	22	17	32	—	128	—	1	—	—	—	—	—	1	12
13	Río Senguer	—	—	—	1	—	1	—	2	2	—	3	2	1	1	—	9	13
14	Sarmiento	—	12	16	8	7	12	—	55	—	5	5	3	1	5	—	19	14
15	Tehuelches	—	2	4	5	—	6	—	17	—	7	6	2	—	3	—	18	15
16	Telén	—	—	3	3	3	3	—	12	7	20	15	6	2	5	—	55	16
	TERRITORIO DE FORMOSA																	
1	**Totales**	26	59	40	24	11	42	16	218	—	1	—	—	2	—	—	3	1
2	Bermejo	—	1	—	—	—	1	1	3	—	—	—	—	—	—	—	—	2
3	Formosa	2	—	3	3	2	8	—	18	—	—	—	—	—	—	—	—	3
4	Laishí	1	4	2	4	—	7	6	24	—	—	—	—	—	—	—	—	4
5	Matacos	—	1	—	—	—	1	—	2	—	—	—	—	—	—	—	—	5
6	Patiño	13	33	18	8	4	3	2	81	—	—	—	—	2	—	—	2	6
7	Pilagás	1	3	6	2	2	7	4	25	—	1	—	—	—	—	—	1	7
8	Pilcomayo	—	2	1	1	—	4	—	8	—	—	—	—	—	—	—	—	8
9	Pirané	3	8	8	5	3	10	2	39	—	—	—	—	—	—	—	—	9
10	Ramón Lista	6	7	2	1	—	1	1	18	—	—	—	—	—	—	—	—	10
	TERRITORIO DE LA PAMPA																	
1	**Totales**	49	170	378	378	356	703	5	2.039	6	19	19	17	19	12	—	92	1
2	Atreucó	1	7	13	9	12	41	—	83	—	—	—	—	—	—	—	—	2
3	Caleu-Caleu	—	—	1	2	3	2	—	8	2	11	12	9	5	3	—	42	3
4	Capital	1	10	21	27	10	43	1	113	—	—	—	—	—	—	—	—	4
5	Catriló	—	—	5	14	8	30	—	57	—	2	1	1	1	1	—	6	5

6	Conhello	2	15	23	26	22	37	1	126	—	—	1	1	1	—	—	3	6
7	Curacó	—	—	—	—	—	1	—	1	1	—	1	—	—	—	—	2	7
8	Chalileo	2	4	—	—	1	1	—	8	—	—	—	—	—	—	—	—	8
9	Chapaleufú	4	18	52	58	42	106	1	281	—	—	—	—	—	—	—	—	9
10	Chicalcó	—	—	—	—	1	—	—	1	2	3	2	1	1	—	—	9	10
11	Guatraché	1	3	3	4	8	11	—	30	—	—	—	1	—	—	—	1	11
12	Hucal	4	11	7	9	8	12	—	51	—	1	1	—	—	—	—	2	12
13	Lihuel Calel	—	1	—	1	1	3	—	6	—	—	1	3	1	—	—	5	13
14	Loventuel	10	9	8	3	2	16	—	48	1	—	—	—	—	—	—	1	14
15	Maracó	5	19	79	47	37	90	—	277	—	—	—	—	—	—	—	—	15
16	Puelén	—	—	1	4	13	19	—	37	—	1	—	1	10	7	—	19	16
17	Quemú-Quemú	1	14	40	24	27	50	—	156	—	—	—	—	—	—	—	—	17
18	Rancul	7	13	31	45	50	61	—	207	—	—	—	—	—	—	—	—	18
19	Realicó	5	24	63	59	67	93	—	311	—	—	—	—	—	—	—	—	19
20	Toay	5	8	14	15	8	33	1	84	—	—	—	—	—	—	—	—	20
21	Trenel	—	11	13	23	25	48	1	121	—	1	—	—	—	—	—	1	21
22	Utracán	1	3	4	8	11	6	—	33	—	—	—	—	—	1	—	1	22

TERRITORIO DE LOS ANDES

1	**Totales**	—	—	—	—	—	1	—	1	22	64	69	53	28	66	—	302	1
2	Antofagasta de la Sierra	—	—	—	—	—	—	—	—	2	26	17	11	2	11	—	69	2
3	Pastos Grandes	—	—	—	—	—	—	—	—	6	4	5	1	—	—	—	16	3
4	San Antonio de los Cobres	—	—	—	—	—	—	—	—	—	4	9	7	—	—	—	20	4
5	Susques	—	—	—	—	—	1	—	1	14	30	38	34	26	55	—	197	5

TERRITORIO DE MISIONES

1	**Totales**	**80**	**288**	**311**	**208**	**113**	**172**	**7**	**1.179**	**8**	**12**	**13**	**6**	**6**	**11**	**2**	**58**	**1**
2	Apóstoles	30	128	151	92	29	22	1	453	—	3	9	—	1	—	—	13	2
3	Cainguas	4	7	5	14	11	18	—	59	—	—	—	—	—	—	—	—	3
4	Candelaria	25	74	74	48	27	50	—	298	4	4	1	3	1	4	—	17	4
5	Concepción	—	12	20	18	7	12	1	70	—	—	—	—	—	—	—	—	5
6	Guaraní	—	3	4	—	1	2	—	10	—	—	—	—	—	—	—	—	6
7	Iguazú	—	6	6	3	6	8	1	30	—	—	—	1	—	1	1	3	7
8	Posadas	2	8	10	6	9	16	2	53	—	—	1	—	—	1	—	2	8
9	San Ignacio	5	3	6	6	5	13	1	39	3	4	1	2	3	5	1	19	9
10	San Javier	14	44	32	17	11	19	1	138	1	1	1	—	—	—	—	3	10
11	San Pedro	—	3	3	4	7	12	—	29	—	—	—	—	1	—	—	1	11

VIVIENDA: CLASIFICACION SEGUN MATERIAL DE CONSTRUCCION Y NUMERO DE HABITACIONES

TERRITORIO DE NEUQUEN

N.° de orden	DEPARTAMENTOS	LADRILLO Y BARRO								LADRILLO Y PIEDRA								N.° de orden
		Número de habitaciones							Total de Explotaciones	Número de habitaciones							Total de Explotaciones	
		1	2	3	4	5	Más de 5	No determinadas		1	2	3	4	5	Más de 5	No determinadas		
		NUMERO DE EXPLOTACIONES								NUMERO DE EXPLOTACIONES								
1	**Totales**	7	20	37	29	16	37	20	166	185	476	220	59	17	14	24	995	1
2	Aluminé	—	—	2	1	1	—	2	6	7	2	2	—	—	—	2	13	2
3	Añelo	—	—	—	—	—	1	—	1	4	19	16	1	—	1	—	41	3
4	Catán Lil	2	1	2	1	1	4	4	15	10	26	9	1	—	1	4	51	4
5	Collón Curá	—	—	—	—	—	1	5	6	2	7	4	—	—	2	6	21	5
6	Confluencia	4	14	30	24	12	19	—	103	7	21	8	1	—	—	2	39	6
7	Chos Malal	—	—	—	1	—	—	—	1	12	36	20	13	1	1	2	85	7
8	Huiliches	—	1	2	—	1	6	—	10	1	11	3	1	—	—	—	16	8
9	Lacar	1	2	—	1	1	2	1	8	1	1	—	1	—	—	—	3	9
10	Loncopué	—	1	—	—	—	—	—	1	5	33	3	3	1	1	—	46	10
11	Los Lagos	—	—	—	—	—	—	—	—	—	—	—	—	—	1	—	1	11
12	Minas	—	—	—	—	—	—	—	—	47	90	38	18	5	2	6	206	12
13	Ñorquín	—	—	—	—	—	1	—	1	24	53	25	4	3	2	—	111	13
14	Pehuenches	—	—	—	—	—	1	—	1	18	92	49	6	3	—	2	170	14
15	Picunches	—	—	1	—	—	1	5	7	23	46	26	8	2	3	—	108	15
16	Picún Leufú	—	—	—	—	—	—	—	—	2	7	6	1	1	—	—	17	16
17	Zapala	—	1	—	1	—	1	2	5	22	32	11	1	1	—	—	67	17

TERRITORIO DE RIO NEGRO

1	**Totales**	34	246	419	441	205	387	33	1.765	58	160	52	18	8	9	5	310	1
2	Adolfo Alsina	2	9	38	39	22	44	5	159	—	1	—	—	—	—	—	1	2
3	Avellaneda	3	29	53	36	18	46	5	190	—	—	1	—	—	—	—	1	3
4	Bariloche	—	—	1	1	—	1	—	3	—	—	—	—	—	—	—	—	4
5	El Cuy	—	—	1	—	2	3	—	6	—	11	2	—	—	1	1	15	5
6	General Conesa	—	11	15	13	6	19	—	64	—	—	—	—	—	—	—	—	6
7	General Roca	22	167	273	326	141	233	12	1.174	—	3	1	4	1	1	1	11	7

8	Nueve de Julio	1	—	1	1	—	1	—	4	16	50	20	5	1	1	1	94	8
9	Ñorquincó	1	3	—	2	—	8	2	16	—	5	2	1	—	—	—	8	9
10	Pichi Mahuida	1	10	17	13	11	12	5	69	—	—	—	—	—	—	—	—	10
11	Pilcaniyen	—	3	4	—	3	5	—	15	7	28	11	4	5	2	1	58	11
12	San Antonio	—	5	6	2	—	5	—	18	7	13	4	1	—	—	—	25	12
13	Valcheta	4	7	9	8	2	6	3	39	22	20	4	—	—	1	1	48	13
14	Veinticinco de Mayo	—	2	1	—	—	4	1	8	6	29	7	3	1	3	—	49	14

TERRITORIO DE SANTA CRUZ

1	**Totales**	**3**	**10**	**13**	**9**	**10**	**70**	**3**	**118**	**3**	**18**	**21**	**32**	**15**	**81**	**2**	**172**	**1**
2	Corpen Aike	1	1	2	1	3	11	—	19	1	—	2	1	—	—	—	4	2
3	Deseado	—	4	4	—	2	14	—	24	—	7	3	7	7	38	—	62	3
4	Guer Aike	—	1	2	3	1	5	—	12	—	—	—	—	—	—	—	—	4
5	Lago Argentino.....	—	—	—	1	1	16	—	18	1	1	1	—	1	4	—	8	5
6	Lago Buenos Aires	—	2	1	2	2	3	—	10	—	—	4	3	2	8	—	17	6
7	Magallanes	—	1	2	1	1	2	3	10	—	3	4	4	3	11	1	26	7
8	Río Chico	2	1	2	1	—	19	—	25	1	7	7	17	2	20	1	55	8

VIVIENDA: CLASIFICACION SEGUN MATERIAL DE CONSTRUCCION Y NUMERO DE HABITACIONES

PROVINCIA DE BUENOS AIRES

N.º de orden	PARTIDOS	ADOBE								MADERA								N.º de orden
		Número de habitaciones							Total de Explotaciones	Número de habitaciones							Total de Explotaciones	
		1	2	3	4	5	Más de 5	No determinadas		1	2	3	4	5	Más de 5	No determinadas		
		NUMERO DE EXPLOTACIONES								NUMERO DE EXPLOTACIONES								
1	Totales	146	822	1.521	1.183	799	743	290	5.504	183	473	554	378	207	313	177	2.285	1
2	Adolfo Alsina	17	79	145	113	74	66	30	524	—	2	1	1	1	1	1	7	2
3	Alberti	4	2	5	1	—	—	1	13	—	—	1	—	1	—	—	2	3
4	Almirante Brown	—	—	—	—	—	1	1	2	1	5	10	4	—	—	1	21	4
5	Avellaneda	—	—	—	—	—	—	—	—	4	37	14	9	—	3	—	67	5
6	Ayacucho	1	7	2	7	1	1	2	21	7	13	5	8	2	7	5	47	6
7	Azul	1	4	9	6	2	3	—	25	1	1	1	1	—	3	2	9	7
8	Bahía Blanca	3	18	32	19	21	21	2	116	1	2	6	2	2	2	—	15	8
9	Balcarce	5	23	19	4	2	2	5	60	6	20	26	10	9	8	—	79	9
10	Baradero	2	5	6	5	5	2	—	25	3	8	5	9	1	3	2	31	10
11	Bartolomé Mitre	—	2	6	8	1	2	—	19	—	3	8	3	2	2	1	19	11
12	Bolívar	2	22	15	3	2	2	10	56	3	8	2	1	2	1	—	17	12
13	Bragado	—	4	9	6	6	4	—	29	2	—	4	1	—	2	—	9	13
14	Brandsen	2	4	13	5	3	5	—	32	3	3	5	2	—	—	—	13	14
15	Campana	—	—	1	1	—	—	—	2	—	3	2	3	—	—	—	8	15
16	Cañuelas	—	2	2	1	—	1	—	6	1	5	5	8	—	2	1	22	16
17	Carlos Casares	—	7	11	10	7	5	5	45	—	3	—	—	1	1	—	5	17
18	Carlos Tejedor	3	9	29	21	15	9	—	86	1	2	3	—	—	—	—	6	18
19	Carmen de Areco	—	2	2	1	—	1	—	6	—	2	1	—	—	—	—	3	19
20	Caseros	2	5	12	17	8	6	2	52	—	1	1	1	—	1	2	6	20
21	Castelli	—	—	6	—	—	—	—	6	—	1	2	1	—	1	—	5	21
22	Colón	—	—	1	—	—	—	—	1	—	1	—	—	—	—	2	3	22
23	Coronel Dorrego	1	6	22	24	16	21	38	128	—	—	1	2	2	6	2	13	23
24	Coronel Pringles	1	15	17	12	13	15	—	73	2	2	2	—	1	—	15	22	24
25	Coronel Suárez	4	22	46	45	18	23	10	168	—	1	—	2	—	3	—	6	25
26	Chacabuco	3	17	16	5	2	2	—	45	2	2	2	1	—	1	1	9	26
27	Chascomús	—	1	7	5	8	3	—	24	6	5	7	7	14	1	—	40	27
28	Chivilcoy	—	1	2	1	3	3	2	12	—	3	2	1	—	2	5	13	28
29	Dolores	—	—	4	—	—	1	—	5	—	5	8	9	4	2	2	30	29

30	Esteban Echeverría	1	—	—	—	—	—	1	2	—	6	8	4	1	6	2	27	30
31	Exaltación de la Cruz	—	—	1	1	2	2	1	7	—	1	2	2	2	—	5	12	31
32	Florencio Varela	—	—	—	2	—	—	—	2	—	5	5	2	1	2	—	15	32
33	General Alvarado	1	4	7	2	1	—	5	20	6	9	12	10	4	2	10	53	33
34	General Alvear	—	1	2	3	1	1	—	8	—	2	—	2	—	—	1	5	34
35	General Arenales	1	4	16	32	10	3	2	68	—	1	1	—	—	—	1	3	35
36	General Belgrano	—	2	1	—	—	1	2	6	1	6	2	—	5	3	5	22	36
37	General Lamadrid	2	5	13	14	6	7	10	57	—	1	1	2	1	—	—	5	37
38	General Las Heras.....	—	—	—	2	—	1	—	3	1	—	2	2	2	1	—	8	38
39	General Lavalle	—	1	—	—	—	—	—	1	3	27	28	24	20	30	10	142	39
40	General Madariaga	—	2	5	—	—	—	—	7	5	9	17	7	4	12	—	54	40
41	General Paz.....	—	1	1	3	1	—	2	8	1	3	3	1	—	1	2	11	41
42	General Pinto	1	4	17	14	3	7	7	53	—	1	2	—	—	3	7	13	42
43	General Pueyrredón	—	2	—	1	—	—	—	3	7	15	20	9	9	12	5	77	43
44	General Rodríguez	—	—	1	1	1	2	—	5	4	1	3	4	1	3	2	18	44
45	General San Martín	—	1	2	—	1	1	—	5	—	—	—	—	—	—	2	2	45
46	General Sarmiento	1	2	1	1	—	—	—	5	2	4	5	2	1	—	—	14	46
47	General Uriburu	2	7	14	12	8	2	—	45	1	1	4	1	3	5	2	17	47
48	General Viamonte	—	2	8	9	5	6	—	30	1	—	—	—	2	4	—	7	48
49	General Villegas	6	33	70	68	70	76	20	343	4	2	3	4	—	—	1	14	49
50	González Chaves	2	3	7	5	3	2	—	22	2	3	6	5	2	4	—	22	50
51	Guaminí	2	27	68	48	34	37	—	216	1	—	3	1	—	—	15	20	51
52	Juárez	—	4	4	3	3	3	—	17	1	1	3	5	—	3	—	13	52
53	Junín	—	5	10	7	8	5	—	35	1	2	4	1	—	2	2	12	53
54	La Plata.....	—	1	2	—	—	—	—	3	2	13	15	12	2	8	2	54	54
55	Laprida	1	—	4	4	3	1	7	20	3	—	1	—	—	—	—	4	55
56	Las Conchas	—	—	1	1	—	—	—	2	2	10	4	7	2	2	1	28	56
57	Las Flores	1	—	3	2	—	—	—	6	1	—	3	4	1	5	—	14	57
58	Leandro N. Alem.....	5	8	20	13	16	10	—	72	1	—	1	—	—	—	—	2	58
59	Lincoln	—	12	34	17	8	3	2	76	4	1	1	2	1	1	—	10	59
60	Lobería	—	13	6	4	5	5	7	40	3	5	9	4	1	6	7	35	60
61	Lobos	—	1	3	—	—	2	5	11	1	2	2	2	—	—	—	7	61
62	Lomas de Zamora	—	—	—	—	—	—	—	—	—	1	—	—	—	—	—	1	62
63	Luján	1	2	13	1	1	4	10	32	—	1	1	1	—	2	—	5	63
64	Magdalena	6	6	11	4	3	2	—	32	10	50	78	33	19	25	20	235	64
65	Maipú	—	1	—	1	—	—	2	4	1	8	5	10	1	14	—	39	65
66	Marcelino Ugarte	—	—	10	4	3	—	—	17	2	3	1	2	2	1	—	11	66
67	Marcos Paz	—	—	1	—	—	1	—	2	1	2	2	2	2	2	2	13	67
68	Mar Chiquita	1	1	6	1	1	4	—	14	6	14	26	13	7	7	—	73	68
69	Matanza	—	1	1	—	—	1	—	3	2	14	11	7	2	5	—	41	69
70	Mercedes	—	1	2	1	—	—	—	4	2	4	1	2	—	—	—	9	70
71	Merlo	—	3	2	1	1	—	—	7	2	7	6	3	1	1	—	20	71
72	Monte	1	1	1	3	—	2	—	8	2	2	2	2	—	7	—	15	72

VIVIENDA: CLASIFICACION SEGUN MATERIAL DE CONSTRUCCION Y NUMERO DE HABITACIONES

Provincia de Buenos Aires (Continuación)

N.° de orden	PARTIDOS Y DEPARTAMENTOS	ADOBE								MADERA								N.° de orden
		Número de habitaciones							Total de Explotaciones	Número de habitaciones							Total de Explotaciones	
		1	2	3	4	5	Más de 5	No determinadas		1	2	3	4	5	Más de 5	No determinadas		
		NUMERO DE EXPLOTACIONES								NUMERO DE EXPLOTACIONES								
73	Moreno	—	—	—	—	—	—	1	1	—	2	1	1	1	—	1	6	73
74	Navarro	—	5	—	1	1	2	—	9	—	1	3	—	—	—	1	5	74
75	Necochea	—	6	14	12	5	5	—	42	3	3	9	4	8	6	1	34	75
76	Nueve de Julio	2	3	14	10	5	6	—	40	1	—	—	—	—	—	—	1	76
77	Olavarría	—	11	13	5	5	6	—	40	1	5	1	4	1	2	2	16	77
78	Patagones	4	36	104	85	67	53	22	371	—	—	—	2	1	—	—	3	78
79	Pehuajó	3	11	26	22	11	8	10	91	3	3	1	1	—	2	2	12	79
80	Pellegrini	1	23	50	38	20	31	5	168	1	—	1	1	1	1	—	5	80
81	Pergamino	1	3	5	7	5	6	2	29	7	2	—	2	3	1	—	15	81
82	Pila	—	—	3	2	4	2	2	13	—	2	2	—	—	—	—	4	82
83	Pilar	—	—	—	—	—	—	—	—	1	—	1	—	—	—	—	2	83
84	Puán	9	44	112	98	72	52	20	407	—	1	1	1	—	1	—	4	84
85	Quilmes	—	—	—	—	—	—	—	—	—	2	2	2	—	1	2	9	85
86	Ramallo	—	1	5	2	6	2	1	17	3	6	12	5	8	9	—	43	86
87	Rauch	1	4	4	4	1	2	—	16	3	1	1	1	1	4	2	13	87
88	Rivadavia	4	31	47	52	39	39	2	214	—	1	—	—	1	2	—	4	88
89	Rojas	—	1	5	2	2	—	—	10	1	4	3	—	—	3	—	11	89
90	Roque Pérez	—	—	1	—	—	7	—	8	—	1	—	2	1	2	—	6	90
91	Saavedra	5	16	35	42	21	19	1	139	4	1	1	—	—	1	—	7	91
92	Saladillo	—	4	5	9	5	4	2	29	—	2	2	2	1	2	—	9	92
93	San Andrés de Giles	—	4	3	2	2	2	—	13	1	1	2	—	1	—	2	7	93
94	San Antonio de Areco	—	1	—	—	—	—	—	1	—	3	2	1	—	—	—	6	94
95	San Fernando	—	—	—	—	—	—	1	1	—	—	1	1	—	—	—	2	95
96	San Nicolás	—	3	14	10	9	6	2	44	1	—	6	3	1	2	5	18	96
97	San Pedro	—	3	4	7	2	1	—	17	1	7	9	15	11	5	2	50	97
98	San Vicente	—	3	3	2	—	—	1	9	2	1	2	2	1	1	2	11	98
99	Seis de Septiembre	—	—	1	—	—	—	—	1	1	3	4	4	1	1	—	14	99
100	Suipacha	—	—	—	—	—	—	1	1	1	4	2	—	—	—	—	7	100
101	Tandil	2	27	15	7	1	4	2	58	3	6	17	11	3	7	2	49	101
102	Tapalqué	—	3	3	5	2	4	—	17	4	—	1	2	1	1	—	9	102

103	Tordillo	—	—	—	—	—	—	—	—	2	16	28	16	11	12	1	86	103
104	Tornquist	4	17	14	17	20	18	—	90	—	1	—	2	—	1	—	4	104
105	Trenque Lauquen	1	24	47	17	16	7	10	122	1	3	1	—	2	1	—	8	105
106	Tres Arroyos	2	4	10	11	12	6	—	45	3	3	1	5	2	5	2	21	106
107	Vecino	—	—	1	—	1	—	—	2	2	5	8	3	2	3	2	25	107
108	Veinticinco de Mayo	1	2	12	10	7	8	2	42	1	4	1	3	1	4	—	14	108
109	Vicente López	—	—	—	—	—	—	—	—	—	1	—	—	—	—	—	1	109
110	Villarino	20	114	144	99	53	53	12	495	3	3	1	2	2	2	2	15	110

PROVINCIA DE CATAMARCA

1	**Totales**	**484**	**789**	**498**	**261**	**153**	**253**	**8**	**2.446**	**81**	**61**	**28**	**7**	**1**	**4**	**8**	**190**	**1**
2	Ambato	31	80	57	37	24	31	2	262	—	1	—	—	—	—	1	2	2
3	Ancasti	6	23	24	11	5	5	—	74	1	2	—	—	—	—	—	3	3
4	Andalgalá	1	3	—	3	—	3	—	10	—	—	—	—	—	—	—	—	4
5	Belén	35	82	37	23	13	23	1	214	—	—	3	1	—	—	1	5	5
6	Capayán	36	74	48	22	9	9	1	199	7	10	4	—	—	—	—	21	6
7	Capital	2	7	1	2	—	—	—	12	—	—	—	—	—	—	—	—	7
8	El Alto	14	29	20	11	3	2	—	79	24	7	1	1	—	—	1	34	8
9	Esquiú	25	38	53	25	14	18	2	175	—	—	—	—	—	—	—	—	9
10	La Paz	50	58	23	9	4	3	—	147	16	9	8	3	—	3	3	42	10
11	Paclín	95	78	41	10	13	8	1	246	4	1	—	—	—	—	—	5	11
12	Pomán	44	60	36	16	11	26	—	193	14	12	7	1	—	1	2	37	12
13	Santa María	38	126	83	55	27	55	1	385	—	1	1	—	—	—	—	2	13
14	Santa Rosa	77	57	18	3	3	6	—	164	14	16	1	1	—	—	—	32	14
15	Tinogasta	18	38	40	19	19	58	—	192	—	1	2	—	1	—	—	4	15
16	Valle Viejo	12	36	17	15	8	6	—	94	1	1	1	—	—	—	—	3	16

PROVINCIA DE CORDOBA

1	**Totales**	**1.134**	**2.670**	**2.932**	**2.343**	**2.040**	**1.775**	**47**	**12.941**	**99**	**126**	**65**	**33**	**15**	**37**	**3**	**378**	**1**
2	Calamuchita	59	229	254	172	148	133	1	996	—	2	3	—	—	—	—	5	2
3	Capital	—	8	14	4	3	3	1	33	—	—	—	—	—	—	—	—	3
4	Colón	5	30	44	15	14	21	—	129	—	1	—	—	1	—	—	2	4
5	Cruz del Eje	125	225	88	32	16	16	—	502	10	7	5	3	1	1	—	27	5
6	General Roca	17	59	122	163	186	204	8	759	3	7	4	5	3	7	1	30	6
7	Ischilín	82	121	62	35	12	14	1	327	6	4	1	—	2	1	—	14	7
8	Juárez Celman	20	78	158	208	222	243	10	939	—	1	—	—	1	1	—	3	8
9	Marcos Juárez	4	48	90	138	132	100	1	513	2	1	3	4	—	2	—	12	9
10	Minas	74	121	86	36	8	9	3	337	2	4	1	1	—	—	—	8	10

VIVIENDA: CLASIFICACION SEGUN MATERIAL DE CONSTRUCCION Y NUMERO DE HABITACIONES

Provincia de Córdoba (Continuación)

N.° de orden	DEPARTAMENTOS	ADOBE								MADERA								N.° de orden
		Número de habitaciones							Total de Explotaciones	Número de habitaciones							Total de Explotaciones	
		1	2	3	4	5	Más de 5	No determinadas		1	2	3	4	5	Más de 5	No determinadas		
		NUMERO DE EXPLOTACIONES								NUMERO DE EXPLOTACIONES								
11	Pocho	78	140	97	41	22	26	—	404	2	2	—	—	—	1	—	5	11
12	Punilla	8	30	31	19	14	14	1	117	—	—	—	—	—	1	—	1	12
13	Río Cuarto	79	286	418	522	561	509	3	2.378	1	2	1	2	4	10	—	20	13
14	Río Primero	29	65	53	25	9	2	3	186	8	19	9	6	—	1	—	43	14
15	Río Seco	25	45	25	17	6	2	1	121	1	10	2	2	—	—	—	15	15
16	Río Segundo	12	37	74	94	68	48	3	336	1	2	1	1	—	4	—	9	16
17	San Alberto	161	262	172	87	23	28	1	734	24	8	1	1	—	1	—	35	17
18	San Javier	133	256	135	55	29	24	2	634	3	5	1	—	—	1	—	10	18
19	San Justo	17	42	51	46	19	15	5	195	4	6	8	2	1	1	1	23	19
20	Santa María	26	106	76	64	43	37	—	352	—	4	—	—	—	—	—	4	20
21	Sobremonte	24	78	66	26	13	10	—	217	—	1	—	—	—	—	—	1	21
22	Tercero Abajo	47	42	290	2	5	—	—	386	3	3	1	—	—	—	—	7	22
23	Tercero Arriba	43	160	228	234	186	121	2	974	1	—	2	—	—	1	—	4	23
24	Totoral	11	23	13	11	3	6	—	67	2	1	—	—	—	1	—	4	24
25	Tulumba	30	89	58	21	12	12	1	223	20	32	22	4	—	1	1	80	25
26	Unión	25	90	227	276	286	178	—	1.082	6	4	—	2	2	2	—	16	26

PROVINCIA DE CORRIENTES

1	**Totales**	**38**	**135**	**153**	**75**	**34**	**49**	**4**	**488**	**203**	**371**	**286**	**131**	**43**	**47**	**35**	**1.116**	**1**
2	Bella Vista	4	6	4	3	—	—	1	18	2	5	1	1	1	—	1	11	2
3	Berón de Astrada	—	1	—	1	—	—	—	2	—	2	—	1	—	—	—	3	3
4	Capital	5	7	5	5	1	4	—	27	9	15	7	6	1	2	—	40	4
5	Concepción	—	—	—	—	—	—	—	—	11	30	68	12	4	3	2	130	5
6	Curuzú Cuatiá	2	5	7	4	5	1	—	24	1	3	7	3	4	7	1	26	6
7	Empedrado	1	2	1	3	—	—	—	7	22	51	29	9	2	1	—	114	7
8	Esquina	—	4	2	3	—	2	1	12	2	3	3	3	1	—	—	12	8
9	General Paz	—	5	2	1	—	—	—	8	10	37	27	11	3	4	10	102	9
10	Goya	—	6	2	1	1	2	—	12	20	38	14	2	—	1	2	77	10

11	Itatí	—	—	—	—	—	—	—	—	2	3	—	1	—	—	—	6	11
12	Ituzaingo	1	1	3	1	—	4	—	10	3	2	6	2	—	—	—	13	12
13	Lavalle	4	3	4	—	1	1	—	13	1	2	1	—	—	—	—	4	13
14	Mburucuyá	—	—	1	—	—	—	—	1	1	2	5	4	1	—	5	18	14
15	Mercedes	4	37	50	11	9	7	—	118	2	18	17	13	3	7	1	61	15
16	Monte Caseros	2	6	14	7	2	4	—	35	—	1	—	—	—	1	—	2	16
17	Paso de los Libres	6	12	18	17	8	9	1	71	6	4	1	1	1	4	—	17	17
18	Saladas	—	3	1	—	—	3	—	7	17	38	10	7	3	2	1	78	18
19	San Cosme	—	3	2	—	—	—	—	5	26	24	12	13	1	—	—	76	19
20	San Luis del Palmar	—	—	4	3	—	—	—	7	22	44	21	8	2	1	10	108	20
21	San Martín	7	27	21	9	5	6	—	75	4	4	7	—	—	—	—	15	21
22	San Miguel	—	1	—	—	—	1	—	2	5	15	2	4	—	—	—	26	22
23	San Roque	—	2	2	—	—	—	—	4	13	7	12	3	—	1	—	36	23
24	Santo Tomé	—	2	6	5	2	4	1	20	13	28	35	26	15	12	2	131	24
25	Sauce	2	2	4	1	—	1	—	10	5	1	1	1	1	1	—	10	25

PROVINCIA DE ENTRE RIOS

1	**Totales**	**24**	**96**	**164**	**81**	**27**	**20**	**1**	**413**	**81**	**310**	**274**	**137**	**64**	**64**	**1**	**931**	**1**
2	Colón	2	3	3	1	2	—	—	11	2	6	7	9	4	3	—	31	2
3	Concordia	—	4	8	3	—	1	1	17	9	42	40	16	9	15	—	131	3
4	Diamante	—	14	30	25	4	4	—	77	3	18	15	13	1	—	—	50	4
5	Federación	3	3	2	2	—	1	—	11	—	3	4	6	1	2	—	16	5
6	Gualeguay	5	5	10	2	—	1	—	23	6	14	16	7	3	1	1	48	6
7	Gualeguaychú	3	14	23	8	9	3	—	60	5	21	16	12	9	5	—	68	7
8	La Paz	—	5	9	4	2	4	—	24	5	31	20	11	3	11	—	81	8
9	Nogoyá	—	10	21	15	7	1	—	54	—	6	6	2	—	1	—	15	9
10	Paraná	4	14	16	6	1	—	—	41	12	21	24	12	3	4	—	76	10
11	Rosario Tala	1	7	9	1	1	—	—	19	10	29	13	7	2	—	—	61	11
12	San José de Feliciano	1	2	3	2	—	2	—	10	8	34	46	11	11	4	—	114	12
13	Uruguay	2	6	13	5	1	1	—	28	2	11	10	9	4	3	—	39	13
14	Victoria	1	2	4	3	—	—	—	10	5	28	7	1	1	3	—	45	14
15	Villaguay	2	7	13	4	—	2	—	28	14	46	50	21	13	12	—	156	15

PROVINCIA DE JUJUY

1	**Totales**	**421**	**979**	**693**	**308**	**140**	**190**	**5**	**2.736**	**126**	**122**	**35**	**13**	**4**	**2**	**1**	**303**	**1**
2	Capital	8	25	19	8	6	20	4	90	—	5	3	4	—	—	—	12	2
3	Cochinoca	65	89	69	32	15	12	—	282	—	1	—	—	—	—	—	1	3
4	El Carmen	40	56	61	27	16	27	—	227	12	22	5	—	—	—	—	39	4

VIVIENDA: CLASIFICACION SEGUN MATERIAL DE CONSTRUCCION Y NUMERO DE HABITACIONES

Provincia de Jujuy (Continuación)

N.° de orden	DEPARTAMENTOS	ADOBE								MADERA								N.° de orden
		Número de habitaciones							Total de Explotaciones	Número de habitaciones							Total de Explotaciones	
		1	2	3	4	5	Más de 5	No determinadas		1	2	3	4	5	Más de 5	No determinadas		
		NUMERO DE EXPLOTACIONES								NUMERO DE EXPLOTACIONES								
5	Gobernador Ovejero	1	4	4	—	—	3	—	12	50	36	11	3	3	1	1	105	5
6	Gobernador Tello	17	65	33	14	7	11	—	147	7	4	1	—	—	—	—	12	6
7	Humahuaca	57	205	119	59	18	20	—	478	—	2	1	—	—	—	—	3	7
8	Ledesma	9	10	5	1	2	2	—	29	28	37	9	3	1	—	—	78	8
9	Rinconada	1	4	9	4	1	1	—	20	—	—	—	—	—	—	—	—	9
10	San Antonio	15	30	11	3	7	9	—	75	12	2	—	1	—	1	—	16	10
11	San Pedro	3	9	5	3	2	3	—	25	15	12	3	1	—	—	—	31	11
12	Santa Catalina	36	92	58	39	18	28	—	271	—	—	—	—	—	—	—	—	12
13	Tilcara	30	102	105	49	23	24	1	334	—	1	—	—	—	—	—	1	13
14	Tumbaya	25	79	72	37	15	21	—	249	2	—	2	1	—	—	—	5	14
15	Yavi	114	209	123	32	10	9	—	497	—	—	—	—	—	—	—	—	15

PROVINCIA DE LA RIOJA

1	**Totales**	**482**	**625**	**305**	**170**	**89**	**229**	**53**	**1.953**	**91**	**78**	**19**	**5**	**1**	**1**	**38**	**233**	1
2	Arauco	—	11	4	4	4	11	—	34	—	—	—	—	—	—	—	—	2
3	Belgrano	111	81	17	7	4	3	4	227	31	35	11	1	1	—	10	89	3
4	Capital	18	28	11	3	1	3	—	64	6	3	1	—	—	—	2	12	4
5	Castro Barros	1	12	9	4	3	6	—	35	—	—	—	—	—	—	—	—	5
6	Chilecito	19	68	50	32	22	49	5	245	—	—	—	—	—	—	—	—	6
7	Famatina	6	32	27	34	13	43	5	160	1	1	—	—	—	—	1	3	7
8	General Lavalle	3	44	33	15	9	31	5	140	2	—	—	2	—	—	2	6	8
9	Gobernador Gordillo	98	78	8	3	—	1	18	206	38	26	7	2	—	—	12	85	9
10	Independencia	—	—	1	1	—	—	—	2	—	1	—	—	—	—	—	1	10
11	Lamadrid	5	12	22	8	5	9	—	61	—	1	—	—	—	—	—	1	11
12	Ocampo	79	101	51	13	2	5	5	256	3	2	—	—	—	—	2	7	12
13	Pelagio B. Luna	6	5	10	9	2	6	—	38	—	1	—	—	—	—	—	1	13

14	Rivadavia	—	—	1	—	2	3	—	6	—	—	—	—	—	—	—	14
15	Roca	46	50	9	13	—	1	—	119	7	6	—	—	—	—	6	19	15
16	Sanagasta	14	9	12	2	4	4	—	45	—	—	—	—	—	—	—	—	16
17	San Martín	42	49	8	5	6	5	3	118	—	—	—	—	—	—	—	—	17
18	Sarmiento	1	3	18	13	8	43	4	90	—	—	—	—	—	1	—	1	18
19	Vélez Sársfield	33	42	14	4	4	6	4	107	3	2	—	—	—	—	3	8	19

PROVINCIA DE MENDOZA

1	**Totales**	**336**	**1.266**	**1.791**	**1.533**	**1.043**	**1.560**	**60**	**7.589**	**46**	**133**	**104**	**43**	**46**	**41**	**14**	**427**	**1**
2	Capital	—	—	—	—	—	—	—	—	—	—	—	—	1	—	—	1	2
3	General Alvear	37	109	146	98	39	40	23	492	7	33	5	1	—	—	1	47	3
4	Godoy Cruz	7	1	6	6	8	19	—	47	—	—	—	—	—	—	—	—	4
5	Guaymallén	20	37	68	85	73	130	13	426	13	31	35	12	18	20	10	139	5
6	Junín	14	89	126	124	93	155	1	602	—	—	—	—	1	1	—	2	6
7	La Paz	13	37	23	12	7	9	5	106	—	—	1	—	—	—	—	1	7
8	Las Heras	2	47	62	59	20	56	—	246	—	—	3	1	1	—	—	5	8
9	Lavalle	32	97	93	64	46	45	—	377	8	10	4	7	—	5	—	34	9
10	Luján	6	68	58	93	73	167	—	465	—	—	1	—	—	4	—	5	10
11	Maipú	48	151	256	223	159	215	5	1.057	1	17	21	7	4	3	2	55	11
12	Rivadavia	12	135	122	128	88	149	1	635	—	1	—	—	—	1	—	2	12
13	San Carlos	14	64	49	36	23	37	—	223	—	2	1	—	1	1	—	5	13
14	San Martín	15	75	147	119	93	123	6	578	1	6	5	4	5	3	—	24	14
15	San Rafael	75	255	470	349	258	280	5	1.692	14	22	20	6	5	3	—	70	15
16	Santa Rosa	34	48	55	48	20	43	—	248	1	1	—	1	—	—	—	3	16
17	Tunuyán	4	29	58	54	23	60	—	228	—	1	2	1	2	—	—	6	17
18	Tupungato	3	24	52	35	20	32	1	167	1	9	6	3	8	—	1	28	18

PROVINCIA DE SALTA

1	**Totales**	**672**	**981**	**665**	**311**	**148**	**327**	**11**	**3.095**	**491**	**370**	**66**	**25**	**12**	**18**	**20**	**1.002**	**1**
2	Anta	22	24	10	6	3	17	—	82	70	34	5	1	—	1	—	111	2
3	Cachí	42	120	98	51	13	20	1	345	—	—	—	—	—	—	—	—	3
4	Cafayate	12	7	4	2	1	4	—	30	—	1	—	—	—	—	—	1	4
5	Caldera	22	36	13	9	7	12	—	99	35	37	8	4	1	—	1	86	5
6	Campo Santo	12	28	6	2	1	1	—	50	8	11	2	—	1	—	—	22	6
7	Candelaria	25	91	39	11	3	25	—	194	11	14	2	1	—	—	—	28	7
8	Capital	14	42	31	10	4	21	1	123	30	37	8	3	2	—	—	80	8
9	Cerrillos	13	30	29	13	5	27	—	117	1	—	1	—	—	—	—	2	9
10	Chicoana	11	15	10	8	5	13	—	62	—	1	—	—	—	—	—	1	10

VIVIENDA: CLASIFICACION SEGUN MATERIAL DE CONSTRUCCION Y NUMERO DE HABITACIONES

Provincia de Salta (Continuación)

N.° de orden	DEPARTAMENTOS	ADOBE							MADERA							N.° de orden
		Número de habitaciones						Total de Explotaciones	Número de habitaciones						Total de Explotaciones	
		1	2	3	4	5	Más de 5	No determinadas	1	2	3	4	5	Más de 5	No determinadas	
		NUMERO DE EXPLOTACIONES							NUMERO DE EXPLOTACIONES							
11	Guachipas	33	96	31	16	11	19	—	206	20	9	—	1	—	1	—	31	11
12	Iruya	3	24	3	—	1	2	—	33	—	1	—	—	—	—	—	1	12
13	La Poma	1	28	24	21	15	13	—	102	—	1	1	—	—	—	—	2	13
14	La Viña	31	38	12	7	4	14	—	106	—	1	—	—	—	1	—	2	14
15	Metán	15	40	9	5	2	2	6	79	80	44	2	2	—	4	11	143	15
16	Molinos	25	61	153	47	26	45	—	357	1	1	—	—	1	—	—	3	16
17	Orán	287	22	10	5	4	2	1	331	56	72	14	7	7	7	—	163	17
18	Rivadavia	20	30	20	4	—	6	2	82	76	28	7	2	—	—	8	121	18
19	Rosario de la Frontera	26	43	31	9	9	4	—	122	82	55	13	4	—	2	—	156	19
20	Rosario de Lerma	12	54	38	37	17	31	—	189	—	1	—	—	—	—	—	1	20
21	San Carlos	23	70	73	32	15	37	—	250	7	4	1	—	—	—	—	12	21
22	Santa Victoria	23	62	21	16	2	12	—	136	14	18	2	—	—	2	—	36	22

PROVINCIA DE SAN JUAN

1	**Totales**	188	642	715	627	479	842	12	3.505	9	36	21	11	5	8	—	90	1
2	Albardón	5	34	41	27	19	43	—	169	—	—	1	—	—	—	—	1	2
3	Angaco Norte	4	41	44	63	42	65	1	260	—	—	—	1	—	—	—	1	3
4	Angaco Sud	3	47	48	34	39	55	—	226	—	—	—	—	—	1	—	1	4
5	Barrial	—	10	7	7	3	19	—	46	—	—	—	—	—	—	—	—	5
6	Calingasta	—	2	2	5	2	18	1	30	—	—	—	—	—	—	—	—	6
7	Caucete	6	28	31	24	21	62	—	172	—	—	2	—	—	1	—	3	7
8	Concepción	4	5	7	5	5	15	—	41	—	—	—	—	—	—	—	—	8
9	Chimbas	—	3	5	7	6	7	—	28	—	—	—	—	—	—	—	—	9
10	Desamparados	10	15	17	18	17	45	—	122	—	—	—	—	—	—	—	—	10
11	Iglesia	—	3	8	9	10	35	7	72	—	—	—	—	—	—	—	—	11
12	Jachal	44	139	117	56	39	73	1	469	1	1	—	—	—	—	—	2	12

13	Nueve de Julio	2	11	14	14	8	10	1	60	—	—	—	—	—	—	—	—	13
14	Pocito	25	113	144	152	140	182	—	756	—	19	9	4	2	2	—	36	14
15	Rivadavia	—	1	4	3	—	11	—	19	—	—	—	—	—	—	—	—	15
16	Santa Lucía	37	66	80	66	44	65	—	358	—	—	1	—	—	—	—	1	16
17	Sarmiento	12	34	62	53	24	39	—	224	—	1	2	2	—	3	—	8	17
18	Trinidad	5	29	48	50	36	51	—	219	2	14	5	4	3	1	—	29	18
19	Ullún	—	4	6	5	5	11	1	32	—	—	—	—	—	—	—	—	19
20	Valle Fértil	8	20	10	6	1	2	—	47	6	1	1	—	—	—	—	8	20
21	Veinticinco de Mayo	22	34	17	17	10	25	—	125	—	—	—	—	—	—	—	—	21
22	Zonda	1	3	3	6	8	9	—	30	—	—	—	—	—	—	—	—	22

PROVINCIA DE SAN LUIS

1	**Totales**	**403**	**939**	**723**	**357**	**188**	**228**	**9**	**2.847**	**52**	**78**	**53**	**25**	**17**	**24**	**2**	**251**	1
2	Ayacucho	125	210	109	47	18	23	4	536	1	6	2	2	1	2	—	14	2
3	Belgrano	52	115	67	26	22	21	3	306	7	8	5	1	1	1	—	23	3
4	Capital	23	72	65	41	16	29	—	246	3	6	1	1	2	1	1	15	4
5	Chacabuco	64	163	147	72	47	43	2	538	11	19	17	2	3	3	1	56	5
6	Junín	107	254	178	63	24	27	—	653	14	18	13	6	2	3	—	56	6
7	Pedernera	3	20	30	19	10	13	—	95	7	13	6	5	6	13	—	50	7
8	Pringles	12	40	54	41	18	32	—	197	—	2	2	3	—	1	—	8	8
9	San Martín	17	65	73	48	33	40	—	276	9	6	7	5	2	—	—	29	9

PROVINCIA DE SANTA FE

1	**Totales**	**77**	**273**	**443**	**437**	**278**	**181**	**10**	**1.699**	**80**	**164**	**128**	**82**	**35**	**39**	**3**	**531**	1
2	Belgrano	1	6	18	17	22	7	—	71	—	2	1	1	1	—	—	5	2
3	Capital	3	5	17	10	10	2	—	47	—	5	6	6	2	1	—	20	3
4	Caseros	—	5	10	18	16	10	—	59	1	—	—	2	3	4	1	11	4
5	Castellanos	1	1	1	6	—	3	1	13	—	3	1	1	2	2	—	9	5
6	Constitución	7	33	12	18	12	12	1	95	2	3	6	8	6	3	—	28	6
7	Garay	—	6	5	1	1	1	—	14	11	10	6	3	—	—	—	30	7
8	General López	31	43	112	126	105	79	5	501	2	4	2	6	3	6	1	24	8
9	General Obligado	2	5	4	5	3	2	1	22	23	48	37	17	1	9	—	135	9
10	Iriondo	12	19	42	32	16	8	—	129	2	1	2	1	3	1	—	10	10
11	Las Colonias	3	11	16	17	2	6	—	55	3	8	7	6	—	—	—	24	11
12	Nueve de Julio	2	55	14	9	5	1	—	86	—	1	3	3	4	3	—	14	12
13	Rosario	2	7	20	16	7	4	—	56	4	11	11	4	1	1	—	32	13
14	San Cristóbal	1	22	39	41	23	12	1	139	—	1	3	2	5	2	—	13	14
15	San Javier	1	3	8	2	—	—	—	14	—	2	2	—	—	—	—	4	15

VIVIENDA: CLASIFICACION SEGUN MATERIAL DE CONSTRUCCION Y NUMERO DE HABITACIONES

Provincia de Santa Fé (Continuación)

N.° de orden	DEPARTAMENTOS	ADOBE								MADERA								N.° de orden
		Número de habitaciones							Total de Explotaciones	Número de habitaciones							Total de Explotaciones	
		1	2	3	4	5	Más de 5	No determinadas		1	2	3	4	5	Más de 5	No determinadas		
		NUMERO DE EXPLOTACIONES								NUMERO DE EXPLOTACIONES								
16	San Jerónimo	7	26	42	43	17	11	—	146	—	3	2	1	—	—	1	7	16
17	San Justo	1	15	55	39	23	8	—	141	1	1	1	1	—	1	—	5	17
18	San Lorenzo	3	4	8	10	4	2	—	31	4	4	4	4	1	2	—	19	18
19	San Martín	—	4	14	20	8	7	1	54	—	—	2	1	—	1	—	4	19
20	Vera	—	3	6	7	4	6	—	26	27	57	32	15	3	3	—	137	20

PROVINCIA DE SANTIAGO DEL ESTERO

1	**Totales**	**1.494**	**1.132**	**293**	**91**	**39**	**27**	**117**	**3.193**	**1.413**	**1.236**	**304**	**94**	**27**	**40**	**197**	**3.311**	1
2	Aguirre	15	34	12	4	—	2	3	70	—	15	26	5	1	2	3	52	2
3	Alberdi	4	4	—	—	—	—	2	10	47	35	11	2	1	2	5	103	3
4	Atamisqui	—	—	—	—	—	—	—	—	—	2	2	—	—	—	—	4	4
5	Avellaneda	46	31	9	4	4	1	5	100	106	73	18	7	2	1	91	298	5
6	Bartolomé Mitre	—	—	—	—	—	—	—	—	10	7	3	1	—	—	2	23	6
7	Belgrano	2	5	6	2	1	—	2	18	12	7	4	2	1	1	2	29	7
8	Capital	321	153	36	11	2	1	11	535	70	20	3	—	—	—	5	98	8
9	Carlos Pellegrini	4	3	—	—	—	—	—	7	69	28	6	1	—	1	6	111	9
10	Copo	4	8	6	2	—	—	2	22	60	18	3	1	—	1	3	86	10
11	Choya	35	44	13	9	6	2	10	119	43	59	20	16	4	10	9	161	11
12	Figueroa	2	3	—	1	—	—	—	6	64	140	8	1	1	2	8	224	12
13	Giménez	88	53	14	2	2	—	6	165	21	22	2	1	—	—	3	49	13
14	Guasayán	100	75	25	8	5	2	8	223	11	8	6	3	—	—	2	30	14
15	La Banda	157	119	19	2	1	1	9	308	99	52	9	4	—	—	4	168	15
16	Loreto	9	5	3	3	—	—	2	22	56	42	10	1	1	2	3	115	16
17	Mariano Moreno	2	1	2	—	1	1	2	9	39	82	22	9	6	3	19	180	17
18	Matará	5	8	1	2	1	1	2	20	75	78	13	7	3	—	7	183	18
19	Ojo de Agua	87	124	37	6	5	4	5	268	28	37	16	3	—	1	3	88	19

20	Quebrachos	35	33	12	2	—	2	7	91	30	63	24	4	—	3	3	127	20
21	Río Hondo	317	200	53	11	2	3	10	596	94	71	4	—	1	—	2	172	21
22	Rivadavia	9	13	6	4	1	—	2	35	—	1	—	3	—	—	—	4	22
23	Robles	110	47	12	4	2	1	11	187	79	61	12	2	—	1	9	164	23
24	Salavina	3	2	—	1		1	—	7	122	103	22	8	2	2	4	263	24
25	San Martín	7	9	4	3	2	1	3	29	16	6	1	1	1	—	—	25	25
26	Sarmiento	10	5	3	2	—	—	3	23	94	57	15	5	—	2	2	175	26
27	Silípica	119	145	13	4	1	—	8	290	114	39	4	2	—	1	—	160	27
28	Veintiocho de Marzo	3	8	7	4	3	4	4	33	54	110	40	5	3	5	2	219	28

PROVINCIA DE TUCUMAN

1	**Totales**	548	499	156	65	20	38	3	1.329	589	551	158	50	14	32	9	1.403	1
2	Burruyacú	12	19	5	2	—	—	—	38	79	68	14	4	2	2	—	169	2
3	Capital	5	8	1	1	—	—	—	15	40	57	14	1	1	2	—	115	3
4	Cruz Alta	53	52	5	4	1	4	—	119	17	18	4	1	—	—	—	40	4
5	Chicligasta	71	44	6	3	3	1	—	128	128	136	33	18	4	10	—	329	5
6	Famaillá	19	16	3	1	1	—	—	40	49	33	9	1	3	2	—	97	6
7	Graneros	102	76	15	10	—	1	—	204	27	14	3	2	—	2	—	48	7
8	Leales	68	56	6	4	1	—	—	135	36	18	5	1	—	2	—	62	8
9	Monteros	40	38	10	1	—	1	—	90	70	53	41	13	2	6	—	185	9
10	Río Chico	75	37	11	—	—	3	1	127	70	83	18	4	2	4	9	190	10
11	Taff	26	50	43	21	7	26	—	173	66	62	12	3	—	2	—	145	11
12	Trancas	77	103	51	18	7	2	2	260	7	9	5	2	—	—	—	23	12

TERRITORIO DEL CHACO

1	**Totales**	123	329	231	106	30	16	2	837	466	921	459	127	47	71	2	2.093	1
2	Bermejo	—	1	2	—	3	2	—	8	22	110	34	15	5	3	—	189	2
3	Campo del Cielo	24	76	61	25	8	2	1	197	69	115	56	16	6	4	1	267	3
4	Martínez de Hoz	4	2	1	—	—	—	—	7	23	22	5	1	2	4	—	57	4
5	Napalpí	36	64	48	25	8	3	1	185	158	278	159	56	11	11	1	674	5
6	Resistencia	5	14	16	9	2	1	—	47	56	123	90	12	11	6	—	298	6
7	Río Teuco	45	167	97	43	9	8	—	369	74	104	40	12	7	4	—	241	7
8	Tapenaga	9	5	6	4	—	—	—	24	40	98	50	15	5	37	—	245	8
9	Tobas	—	—	—	—	—	—	—	—	24	71	25	—	—	2	—	122	9

VIVIENDA: CLASIFICACION SEGUN MATERIAL DE CONSTRUCCION Y NUMERO DE HABITACIONES

TERRITORIO DEL CHUBUT

N.° de orden	DEPARTAMENTOS	ADOBE							MADERA							N.° de orden
		Número de habitaciones						Total de Explotaciones	Número de habitaciones						Total de Explotaciones	
		1	2	3	4	5	Más de 5	No determinadas	1	2	3	4	5	Más de 5	No determinadas	
		NUMERO DE EXPLOTACIONES							NUMERO DE EXPLOTACIONES							
1	**Totales**	**114**	**691**	**613**	**432**	**242**	**396**	**5**	**2.493**	**83**	**313**	**165**	**62**	**43**	**66**	**—**	**732**	1
2	Biedma	3	12	17	16	2	16	—	66	—	1	2	2	—	2	—	7	2
3	Cushamen	19	97	75	37	19	19	—	266	23	109	63	28	14	17	—	254	3
4	Escalante	1	4	15	13	10	18	—	61	—	5	9	2	2	17	—	35	4
5	Florentino Ameghino	1	1	5	6	7	3	—	23	—	2	1	—	2	2	—	7	5
6	Futaleufú	1	8	3	3	2	7	—	24	45	133	60	22	16	18	—	294	6
7	Gaimán	15	79	71	75	35	57	1	333	—	1	1	1	—	—	—	3	7
8	Gastre	7	47	32	29	15	18	—	148	—	—	1	1	—	—	—	2	8
9	Languiñeo	20	95	64	31	13	37	2	262	5	38	8	2	—	1	—	54	9
10	Mártires	4	5	2	9	4	6	—	30	1	1	1	—	—	—	—	3	10
11	Paso de Indios	5	50	41	27	20	23	—	166	—	2	1	—	—	1	—	4	11
12	Rawson	8	25	30	32	15	17	—	127	1	—	—	1	—	1	—	3	12
13	Río Senguer	11	78	101	71	38	86	1	386	4	9	9	—	—	5	—	27	13
14	Sarmiento	2	33	43	25	21	31	1	156	—	1	—	—	2	2	—	5	14
15	Tehuelches	4	52	56	26	26	38	—	202	3	11	8	3	7	—	—	32	15
16	Telsen	13	105	58	32	15	20	—	243	1	—	1	—	—	—	—	2	16

TERRITORIO DE FORMOSA

1	**Totales**	**10**	**21**	**15**	**9**	**2**	**1**	**5**	**63**	**138**	**194**	**72**	**27**	**11**	**18**	**44**	**504**	1
2	Bermejo	4	2	1	—	—	—	4	11	5	3	2	—	—	—	6	16	2
3	Formosa	—	—	—	1	—	1	—	2	2	11	2	1	1	—	6	23	3
4	Laishi	—	—	—	—	—	—	—	—	3	9	5	1	1	—	6	25	4
5	Matacos	1	1	—	—	—	—	—	2	1	—	—	—	—	—	7	8	5
6	Patiño	2	11	2	5	—	—	1	21	35	48	10	8	2	2	—	105	6

7	Pilagás	—	2	—	—	—	—	—	2	42	48	21	8	3	10	5	137	7
8	Pilcomayo	—	—	—	—	—	—	—	—	14	15	3	1	—	4	2	39	8
9	Pirané	3	4	11	3	2	—	—	23	36	59	29	8	4	2	12	150	9
10	Ramón Lista	—	1	1	—	—	—	—	2	—	1	—	—	—	—	—	1	10

TERRITORIO DE LA PAMPA

1	**Totales**	70	529	1.086	1.012	756	665	6	4.124	9	19	17	7	9	15	—	76	1
2	Atreucó	3	21	39	43	28	35	—	169	—	—	2	—	—	1	—	3	2
3	Caleu Caleu	—	—	—	—	—	—	—	—	—	—	—	—	—	2	—	2	3
4	Capital	1	13	60	49	46	39	1	209	—	—	—	—	—	—	—	—	4
5	Catriló	—	12	23	25	15	19	—	94	1	5	—	—	—	—	—	6	5
6	Conhello	7	83	180	169	120	98	1	658	1	—	3	—	1	1	—	6	6
7	Curacó	1	2	2	1	1	1	—	8	—	—	—	—	—	—	—	—	7
8	Chalileo	5	10	3	3	2	—	—	23	—	2	—	—	—	—	—	2	8
9	Chapaleufú	1	7	25	24	27	18	—	102	1	—	—	—	—	1	—	2	9
10	Chicalcó	2	2	5	3	1	1	—	14	—	—	—	—	—	—	—	—	10
11	Guatraché	11	96	176	139	107	80	2	611	—	2	2	—	—	1	—	5	11
12	Hucal	14	84	130	102	44	32	—	406	3	3	—	1	2	1	—	10	12
13	Lihuel Calel	—	—	—	—	1	1	—	2	—	—	—	1	—	1	—	2	13
14	Limay Mahuida	1	6	10	2	—	—	—	19	—	—	—	—	—	—	—	—	14
15	Loventuel	—	13	12	9	4	5	—	43	—	2	5	2	1	1	—	11	15
16	Maraco	4	10	35	41	38	34	—	162	—	—	—	—	—	2	—	2	16
17	Puelén	—	—	1	—	1	2	—	4	—	—	—	—	1	—	—	1	17
18	Quemú Quemú	7	56	92	67	64	42	—	328	1	—	2	1	—	—	—	4	18
19	Rancul	3	14	56	78	49	49	1	250	—	1	1	—	2	—	—	4	19
20	Realicó	2	26	69	98	76	64	—	335	1	1	—	1	—	3	—	6	20
21	Toay	3	21	58	33	24	20	—	159	—	2	—	—	—	—	—	2	21
22	Trenel	2	21	56	93	84	90	1	347	1	—	—	1	1	—	—	3	22
23	Utracán	3	32	54	33	24	35	—	181	—	1	2	—	1	1	—	5	23

TERRITORIO DE LOS ANDES

1	**Totales**	12	45	55	36	17	14	—	179	—	—	—	—	—	—	—	—	1
2	Antofagasta de la Sierra	—	—	—	1	—	1	—	2	—	—	—	—	—	—	—	—	2
3	Pastos Grandes	10	10	12	7	5	3	—	47	—	—	—	—	—	—	—	—	3
4	San Antonio de los Cobres	—	28	39	23	9	2	—	101	—	—	—	—	—	—	—	—	4
5	Susques	2	7	4	5	3	8	—	29	—	—	—	—	—	—	—	—	5

VIVIENDA: CLASIFICACION SEGUN MATERIAL DE CONSTRUCCION Y NUMERO DE HABITACIONES

TERRITORIO DE MISIONES

N.° de orden	DEPARTAMENTOS	ADOBE								MADERA								N.° de orden
		Número de habitaciones							Total de Explotaciones	Número de habitaciones							Total de Explotaciones	
		1	2	3	4	5	Más de 5	No determinadas		1	2	3	4	5	Más de 5	No determinadas		
		NUMERO DE EXPLOTACIONES								NUMERO DE EXPLOTACIONES								
1	**Totales**	11	25	21	3	—	1	—	61	1.911	3.620	2.376	1.017	443	515	26	9.908	1
2	Apóstoles	1	4	6	—	—	—	—	11	7	23	19	9	4	2	—	64	2
3	Cainguas	2	6	1	—	—	—	—	9	177	467	292	117	58	74	—	1.185	3
4	Candelaria	3	8	4	2	—	1	—	18	812	1.355	928	437	176	195	1	3.904	4
5	Concepción	—	2	2	—	—	—	—	4	8	23	28	10	4	1	1	75	5
6	Frontera	—	—	—	—	—	—	—	—	6	71	61	21	12	8	1	180	6
7	Guaraní	1	—	—	—	—	—	—	1	13	113	44	13	2	3	1	189	7
8	Iguazú	—	—	—	—	—	—	—	—	83	173	163	90	37	57	1	604	8
9	Posadas	—	—	2	—	—	—	—	2	12	16	18	15	6	9	1	77	9
10	San Ignacio	4	4	4	1	—	—	—	13	146	292	139	81	49	66	10	783	10
11	San Javier	—	1	2	—	—	—	—	3	619	999	561	165	65	67	10	2.486	11
12	San Pedro	—	—	—	—	—	—	—	—	28	88	123	59	30	33	—	361	12

TERRITORIO DE NEUQUEN

1	**Totales**	213	745	588	262	106	150	32	2.096	106	161	90	40	16	52	20	485	1
2	Aluminé	—	5	4	3	—	3	15	30	41	60	13	9	2	7	—	132	2
3	Añelo	—	9	5	1	2	1	—	18	1	4	2	1	—	—	—	8	3
4	Catán Lil	19	45	26	15	7	8	—	120	1	—	1	—	—	—	—	2	4
5	Collón Curá	6	37	27	20	4	7	1	102	—	—	—	1	—	—	8	9	5
6	Confluencia	33	106	96	44	17	15	—	311	7	6	4	—	1	—	—	18	6
7	Chos Malal	13	87	56	32	19	20	—	227	—	—	—	—	—	—	—	—	7
8	Huiliches	22	37	21	6	2	—	—	88	9	2	1	2	—	4	—	18	8
9	Lacar	—	1	4	—	—	1	—	6	25	35	31	14	8	25	—	138	9
10	Loncopué	21	74	42	12	—	9	—	158	3	19	5	1	—	2	—	30	10
11	Los Lagos	—	1	—	—	—	—	15	16	3	19	23	9	3	14	—	71	11
12	Minas	14	67	62	37	15	20	—	215	—	1	—	—	—	—	8	9	12

13	Norquin	28	88	82	26	8	23	—	255	6	6	3	2	1	—	—	18	13
14	Pehuenches	13	42	56	34	12	20	—	177	—	—	—	1	—	—	4	5	14
15	Picunches	20	40	37	13	6	6	1	123	8	7	4	—	1	—	—	20	15
16	Picún Leufú	6	50	31	10	11	9	—	117	—	1	2	—	—	—	—	3	16
17	Zapala	18	56	39	9	3	8	—	133	2	1	1	—	—	—	—	4	17

TERRITORIO DE RIO NEGRO

1	**Totales**	**163**	**1.031**	**938**	**494**	**238**	**288**	**57**	**3.209**	**43**	**137**	**75**	**52**	**19**	**47**	**11**	**384**	**1**
2	Adolfo Alsina	2	20	37	26	18	19	11	133	1	2	1	1	1	1	5	12	2
3	Avellaneda	3	22	32	16	7	9	9	98	7	6	11	6	3	1	—	34	3
4	Bariloche	1	4	6	3	1	—	22	37	24	100	43	31	11	30	—	239	4
5	El Cuy	5	143	97	52	15	21	—	333	2	2	—	2	—	1	—	7	5
6	General Conesa	—	11	11	11	3	4	—	40	1	4	2	4	1	2	5	19	6
7	General Roca	36	140	201	115	60	69	2	623	3	10	12	4	1	6	1	37	7
8	Nueve de Julio	24	115	122	44	17	44	2	368	—	—	—	—	—	1	—	1	8
9	Ñorquincó	17	55	30	11	14	19	—	146	2	2	1	1	1	—	—	7	9
10	Pichi Mahuída	3	16	28	25	9	8	1	90	—	1	—	1	—	1	—	3	10
11	Pilcaniyen	16	134	112	49	32	23	—	366	2	8	5	2	1	4	—	22	11
12	San Antonio	7	48	40	16	15	9	2	137	1	1	—	—	—	—	—	2	12
13	Valcheta	29	73	38	22	9	8	2	181	—	—	—	—	—	—	—	—	13
14	Veinticinco de Mayo	20	250	184	104	38	55	6	657	—	1	—	—	—	—	—	1	14

TERRITORIO DE SANTA CRUZ

1	**Totales**	**12**	**79**	**100**	**96**	**71**	**216**	**1**	**575**	**16**	**43**	**56**	**45**	**43**	**265**	—	**468**	**1**
2	Corpen Aike	2	8	7	4	6	22	—	49	5	8	8	7	4	28	—	60	2
3	Deseado	5	38	43	52	30	109	—	277	2	8	14	12	15	56	—	107	3
4	Guer Aike	—	—	—	—	—	—	—	—	—	4	8	4	3	70	—	89	4
5	Lago Argentino	1	1	10	3	3	12	—	30	2	8	6	8	5	46	—	75	5
6	Lago Buenos Aires	—	17	19	17	15	32	—	100	—	3	1	—	—	1	—	5	6
7	Magallanes	3	2	7	2	1	3	1	19	7	4	13	8	11	50	—	93	7
8	Río Chico	1	13	14	18	16	38	—	100	—	8	6	6	5	14	—	39	8

TERRITORIO DE TIERRA DEL FUEGO

1	**Totales**	—	—	—	—	—	—	—	—	**8**	**11**	**19**	**17**	**2**	**45**	**5**	**107**	**1**
2	Bahía Thetis	—	—	—	—	—	—	—	—	1	3	2	4	2	9	1	22	2
3	San Sebastián	—	—	—	—	—	—	—	—	1	3	8	7	—	17	2	38	3
4	Ushuaia	—	—	—	—	—	—	—	—	6	5	9	6	—	19	2	47	4

VIVIENDA: CLASIFICACION SEGUN MATERIAL DE CONSTRUCCION Y NUMERO DE HABITACIONES

PROVINCIA DE BUENOS AIRES

N.º de orden	PARTIDOS	ZINC								BARRO Y ZINC								N.º de orden
		Número de habitaciones							Total de Explotaciones	Número de habitaciones							Total de Explotaciones	
		1	2	3	4	5	Más de 5	No determinadas		1	2	3	4	5	Más de 5	No determinadas		
		NUMERO DE EXPLOTACIONES								NUMERO DE EXPLOTACIONES								
1	Totales	441	1.046	1.006	562	268	297	372	3.992	1.079	6.788	13.790	11.310	6.883	6.327	3.847	50.024	1
2	Adolfo Alsina	7	6	5	3	1	2	2	26	18	89	161	90	93	69	18	538	2
3	Alberti	—	2	2	—	—	—	2	6	11	42	104	100	47	41	31	376	3
4	Almirante Brown	1	1	4	—	—	—	2	8	—	3	5	3	—	1	—	12	4
5	Ayacucho	2	7	3	4	2	4	6	28	13	82	171	144	90	70	18	588	5
6	Azul	9	14	14	5	2	7	2	53	8	90	217	172	120	82	101	790	6
7	Bahía Blanca	5	7	8	1	—	3	1	25	2	34	81	80	51	41	—	289	7
8	Balcarce	71	254	165	43	23	13	26	595	80	419	383	147	60	41	99	1.229	8
9	Baradero	5	7	9	12	3	4	3	43	9	53	114	105	55	19	44	399	9
10	Bartolomé Mitre	1	5	19	4	10	7	2	48	5	99	253	225	153	102	52	889	10
11	Bolívar	2	6	8	8	2	4	3	33	29	266	466	295	173	142	151	1.522	11
12	Bragado	3	1	4	5	—	—	1	14	18	110	279	201	116	81	83	888	12
13	Brandsen	8	28	50	37	21	8	8	160	—	8	10	8	3	1	—	30	13
14	Campana	—	1	2	1	—	—	—	4	—	9	20	11	3	4	—	47	14
15	Cañuelas	1	—	2	2	—	2	2	9	6	37	61	38	11	13	—	166	15
16	Carlos Casares	2	2	1	2	1	—	2	10	15	69	167	111	73	36	88	559	16
17	Carlos Tejedor	6	2	1	2	—	—	4	15	16	108	200	140	81	63	47	655	17
18	Carmen de Areco	2	4	3	3	2	4	2	20	6	28	37	32	21	21	68	213	18
19	Caseros	6	1	3	2	2	3	2	19	8	65	117	65	56	50	2	363	19
20	Castelli	—	2	4	1	—	2	1	10	2	23	58	42	19	16	16	176	20
21	Colón	1	1	1	2	—	—	2	7	10	45	96	91	52	40	94	428	21
22	Coronel Dorrego	9	11	15	12	8	18	9	82	4	37	94	107	104	186	55	587	22
23	Coronel Pringles	6	6	8	2	7	3	2	34	5	55	143	108	90	93	26	520	23
24	Coronel Suárez	6	8	1	3	1	1	8	28	6	52	111	99	54	67	10	399	24
25	Chacabuco	4	5	3	—	1	2	1	16	45	186	346	224	106	52	34	995	25
26	Chascomús	2	5	4	3	1	6	2	23	14	60	37	87	53	148	10	409	26
27	Chivilcoy	2	2	4	7	2	1	2	20	13	81	214	239	134	144	117	942	27
28	Dolores	1	5	9	1	3	2	3	24	11	27	5	33	12	44	8	140	28

30	Exaltación de la Cruz	4	2	7	3	1	—	3	20	13	43	110	84	25	24	29	328	30
31	Florencio Varela	—	2	2	1	—	1	1	7	3	14	21	15	8	5	—	66	31
32	General Alvarado	28	107	131	61	14	5	32	378	13	71	67	14	12	5	83	295	32
33	General Alvear	3	1	2	1	2	2	2	13	4	31	88	105	56	52	88	424	33
34	General Arenales	—	3	3	1	—	1	2	10	6	69	270	237	186	135	57	960	34
35	General Belgrano	—	1	—	—	1	—	3	5	5	36	85	53	28	28	18	253	35
36	General Lamadrid	1	2	2	3	1	—	—	9	11	45	108	72	60	34	31	361	36
37	General Las Heras	1	3	4	2	1	—	—	11	1	4	19	13	3	4	3	47	37
38	General Lavalle	1	4	3	6	3	4	—	21	—	4	3	—	—	—	—	7	38
39	General Madariaga	12	41	20	9	4	3	8	97	7	36	51	18	4	9	3	128	39
40	General Pinto	2	2	—	3	1	1	2	11	6	51	77	101	44	42	39	360	40
41	General Pueyrredón	10	47	59	22	10	8	7	163	3	11	6	11	3	1	—	35	41
42	General Rodríguez	2	2	1	—	—	2	—	7	—	5	10	14	3	2	—	34	42
43	General San Martín	1	—	3	1	1	—	2	8	1	2	1	1	—	—	—	5	43
44	General Sarmiento	1	4	2	2	3	—	2	14	1	7	9	8	1	1	18	45	44
45	General Uriburu	—	1	5	2	1	1	3	13	7	48	100	72	50	42	47	366	45
46	General Viamonte	3	2	3	1	—	2	2	13	16	157	271	209	109	72	13	847	46
47	General Villegas	6	8	3	5	1	11	2	36	7	78	176	130	86	77	42	596	47
48	González Chaves	4	7	11	9	3	11	4	49	3	40	109	124	97	158	39	570	48
49	Guaminí	3	3	3	2	1	1	3	16	10	68	179	125	85	59	21	547	49
50	Juárez	3	9	4	6	6	6	2	36	8	61	134	127	82	101	18	531	50
51	Junín	2	5	8	4	2	5	4	30	21	77	211	210	162	121	31	833	51
52	La Plata.....	2	6	7	7	1	4	4	31	3	9	32	21	7	6	—	78	52
53	Laprida	2	—	3	2	2	—	3	12	1	17	46	33	25	14	26	162	53
54	Las Conchas	1	3	1	—	—	—	—	5	3	10	16	4	1	3	—	37	54
55	Las Flores	2	3	6	4	2	2	2	21	13	144	267	196	94	80	39	833	55
56	Leandro N. Alem.....	2	1	2	—	—	—	2	7	6	42	89	69	59	34	5	304	56
57	Lincoln	1	2	11	6	3	1	4	28	30	196	330	250	126	116	78	1.126	57
58	Lobería	15	61	64	33	7	8	34	222	24	170	291	184	91	70	52	882	58
59	Lobos	1	4	1	3	2	3	3	17	32	129	244	181	91	52	52	781	59
60	Lomas de Zamora	—	—	—	—	—	—	—	—	—	—	—	1	—	7	—	8	60
61	Luján	—	3	2	3	1	1	1	11	4	30	73	38	13	15	36	209	61
62	Magdalena	11	16	22	14	5	4	3	75	32	100	171	113	66	52	18	552	62
63	Maipú	—	4	3	1	—	3	—	11	5	14	42	26	8	16	—	111	63
64	Marcelino Ugarte	2	2	8	7	2	3	3	27	7	86	291	312	169	166	13	1.044	64
65	Marcos Paz	—	2	1	1	—	—	—	4	2	8	14	10	2	3	5	44	65
66	Mar Chiquita	16	33	38	20	6	3	20	136	13	58	81	74	19	27	18	290	66
67	Matanza	5	2	5	1	—	2	3	18	2	4	8	3	—	1	—	18	67
68	Mercedes	2	1	1	1	1	1	2	9	19	114	123	70	19	8	36	389	68
69	Merlo	1	4	—	—	2	1	3	11	1	7	6	5	2	1	3	25	69
70	Monte	2	—	—	2	—	—	2	6	5	50	149	83	30	31	5	353	70
71	Moreno	—	—	1	—	—	—	—	1	—	4	5	5	2	1	—	17	71
72	Navarro	1	2	5	2	2	1	1	14	11	85	157	145	70	67	16	551	72

VIVIENDA: CLASIFICACION SEGUN MATERIAL DE CONSTRUCCION Y NUMERO DE HABITACIONES

Provincia de Buenos Aires (Continuación)

N.° de orden	PARTIDOS Y DEPARTAMENTOS	ZINC								BARRO Y ZINC								N.° de orden
		Número de habitaciones							Total de Explotaciones	Número de habitaciones							Total de Explotaciones	
		1	2	3	4	5	Más de 5	No determinadas		1	2	3	4	5	Más de 5	No determinadas		
		NUMERO DE EXPLOTACIONES								NUMERO DE EXPLOTACIONES								
73	Necochea	8	18	16	13	10	9	2	76	14	118	273	243	178	210	10	1.046	73
74	Nueve de Julio	1	4	1	2	1	2	—	11	17	147	297	188	115	77	75	916	74
75	Olavarría	6	8	8	5	2	5	3	37	14	75	186	130	73	58	49	585	75
76	Patagones	1	2	3	1	—	—	3	10	10	29	58	78	42	45	34	296	76
77	Pehuajó	12	9	3	3	1	3	2	33	17	143	278	190	121	93	62	904	77
78	Pellegrini	2	5	6	1	1	2	2	19	5	81	195	134	95	74	26	610	78
79	Pergamino	6	9	5	12	5	5	7	49	32	198	484	522	388	320	101	2.045	79
80	Pila	—	1	1	1	—	—	—	3	3	24	57	54	35	33	5	211	80
81	Pilar	—	1	1	1	2	2	2	9	2	10	33	35	11	10	21	122	81
82	Puán	2	8	3	8	4	3	3	31	16	73	133	136	85	97	13	553	82
83	Quilmes	—	2	—	—	—	—	—	2	—	—	—	—	—	—	—	—	83
84	Ramallo	5	6	3	7	4	7	2	34	9	49	158	215	151	201	29	812	84
85	Rauch	—	7	5	1	3	5	2	23	17	59	160	155	88	89	31	599	85
86	Rivadavia	3	2	—	—	—	—	—	5	6	37	96	80	47	37	10	313	86
87	Rojas	3	4	6	2	2	3	2	22	15	113	331	338	205	213	65	1.280	87
88	Roque Pérez	1	2	1	1	—	2	1	8	4	107	220	202	122	104	70	829	88
89	Saavedra	2	8	3	1	1	—	2	17	1	17	23	31	15	38	18	143	89
90	Saladillo	2	6	6	8	3	4	2	31	17	161	375	282	182	125	296	1.438	90
91	San Andrés de Giles	3	2	7	4	2	2	3	23	15	66	129	78	39	24	42	393	91
92	San Antonio de Areco	3	1	7	1	1	—	4	17	5	15	44	43	25	9	8	149	92
93	San Fernando	—	—	—	—	—	—	—	—	—	—	—	—	1	—	—	1	93
94	San Nicolás	1	6	2	3	2	1	2	17	4	16	74	87	67	81	39	368	94
95	San Pedro	4	5	12	6	6	5	10	48	33	70	112	317	254	156	317	1.259	95
96	San Vicente	2	3	1	2	—	—	1	9	1	22	38	20	13	6	—	100	96
97	Seis de Septiembre	1	3	1	—	—		1	6	—	2	3	1	—	—	—	6	97
98	Suipacha	5	1	3	2	—	—	2	13	9	27	54	38	16	16	16	176	98
99	Tandil	13	37	31	27	10	9	10	137	15	198	369	193	93	102	60	1.030	99
100	Tapalqué	10	4	7	4	—	1	1	27	11	80	150	96	44	46	39	466	100
101	Tordillo	1	11	13	5	1	2	10	43	2	15	9	9	2	1	3	41	101
102	Tornquist	6	6	1	5	1	3	2	24	5	35	65	80	59	106	5	355	102

104	Tres Arroyos	14	21	15	11	16	16	8	101	8	48	141	159	146	242	23	767	104
105	Vecino	1	8	4	1	1	2	5	22	8	41	64	40	13	8	18	192	105
106	Veinticinco de Mayo	1	6	7	4	1	1	—	20	38	167	415	335	205	166	135	1.461	106
107	Vicente López	—	—	—	—	—	—	—	—	—	1	1	—	1	—	—	3	107
108	Villarino	5	21	10	3	3	4	2	48	7	71	138	103	65	84	34	502	108

PROVINCIA DE CATAMARCA

1	**Totales**	3	4	2	—	—	1	—	10	22	47	18	11	4	20	2	124	1
2	Ambato	—	1	—	—	—	—	—	1	2	3	3	1	—	1	—	10	2
3	Ancasti	1	—	—	—	—	—	—	1	—	2	—	—	—	1	—	3	3
4	Andalgalá	—	—	—	—	—	—	—	—	—	—	1	—	—	1	—	2	4
5	Belén	—	—	—	—	—	—	—	—	—	—	—	—	—	3	2	5	5
6	Capayán	1	—	—	—	—	—	—	1	3	7	1	5	1	1	—	18	6
7	Capital	—	—	—	—	—	—	—	—	—	—	—	—	—	3	—	3	7
8	El Alto	—	1	—	—	—	—	—	1	6	4	1	—	—	1	—	12	8
9	Esquiú	—	—	—	—	—	—	—	—	—	—	—	2	—	2	—	4	9
10	La Paz	—	—	2	—	—	1	—	3	—	3	—	—	—	—	—	3	10
11	Paclin	—	1	—	—	—	—	—	1	2	2	—	—	1	—	—	5	11
12	Pomán	—	1	—	—	—	—	—	1	2	3	1	—	1	1	—	8	12
13	Santa María	—	—	—	—	—	—	—	—	6	15	8	2	1	3	—	35	13
14	Santa Rosa	1	—	—	—	—	—	—	1	1	7	1	—	—	—	—	9	14
15	Valle Viejo	—	—	—	—	—	—	—	—	—	1	2	1	—	3	—	7	15

PROVINCIA DE CORDOBA

1	**Totales**	78	76	40	23	23	30	4	274	384	1.139	1.008	746	489	456	28	4.250	1
2	Calamuchita	—	1	2	—	—	—	—	3	3	12	16	12	5	8	—	56	2
3	Capital	—	1	—	—	—	—	—	1	2	5	12	4	3	1	—	27	3
4	Colón	—	1	—	—	—	—	—	1	15	30	47	14	3	4	1	114	4
5	Cruz del Eje	—	—	—	—	—	—	—	—	11	13	1	1	2	2	—	30	5
6	General Roca	8	9	5	7	6	1	1	37	18	45	56	82	77	82	5	365	6
7	Ischilín	2	1	1	—	—	—	—	4	8	31	22	12	2	6	—	81	7
8	Juárez Celman	14	18	7	4	1	1	2	47	9	25	45	52	31	32	1	195	8
9	Marcos Juárez	10	7	4	—	—	2	—	23	4	41	55	94	70	56	2	322	9
10	Minas	—	—	—	—	—	—	—	—	4	4	3	2	—	1	—	14	10
11	Pocho	—	1	—	—	—	—	—	1	—	2	—	1	1	4	—	8	11
12	Punilla	—	2	—	—	—	1	—	3	2	5	8	8	1	1	1	26	12
13	Río Cuarto	14	14	7	2	10	14	1	62	35	110	139	126	120	126	1	657	13
14	Río Primero	11	3	—	2	—	—	—	16	66	223	126	53	9	16	1	494	14

VIVIENDA: CLASIFICACION SEGUN MATERIAL DE CONSTRUCCION Y NUMERO DE HABITACIONES

Provincia de Córdoba (Continuación)

N.° de orden	DEPARTAMENTOS	ZINC								BARRO Y ZINC								N.° de orden
		Número de habitaciones							Total de Explotaciones	Número de habitaciones							Total de Explotaciones	
		1	2	3	4	5	Más de 5	No determinadas		1	2	3	4	5	Más de 5	No determinadas		
		NUMERO DE EXPLOTACIONES								NUMERO DE EXPLOTACIONES								
15	Río Seco	1	1	—	—	1	1	—	4	14	46	19	13	3	10	—	105	15
16	Río Segundo	—	1	1	—	—	—	—	2	13	56	55	54	19	16	4	217	16
17	San Alberto	—	—	—	—	—	—	—	—	2	3	2	—	3	2	—	12	17
18	San Javier	—	—	—	—	—	—	—	—	10	36	32	12	3	2	1	96	18
19	San Justo	3	2	1	2	—	1	—	9	26	68	54	34	17	14	4	217	19
20	Santa María	1	2	—	—	—	3	—	6	37	118	86	56	29	7	1	334	20
21	Sobremonte	1	—	1	—	—	—	—	2	1	3	3	1	1	—	—	9	21
22	Tercero Abajo	1	—	7	1	—	—	—	9	5	6	40	—	—	1	—	52	22
23	Tercero Arriba	4	—	1	1	2	1	—	9	12	21	24	18	17	20	1	113	23
24	Totoral	—	—	—	—	—	—	—	—	40	72	33	16	7	6	4	178	24
25	Tulumba	—	1	—	—	—	2	—	3	38	97	39	11	3	3	1	192	25
26	Unión	8	11	3	4	3	3	—	32	9	67	91	70	63	36	—	336	26

PROVINCIA DE CORRIENTES

1	Totales	20	28	24	16	5	8	2	103	487	931	614	265	119	112	30	2.558	1
2	Bella Vista	1	3	3	1	—	—	—	8	12	34	30	18	10	4	1	109	2
3	Berón de Astrada	—	—	—	—	—	—	—	—	1	5	1	—	—	—	—	7	3
4	Capital	1	3	1	—	—	—	—	5	40	52	34	6	2	2	1	137	4
5	Concepción	1	1	—	—	1	—	—	3	12	10	21	6	1	2	—	52	5
6	Curuzú Cuatiá	1	—	3	2	—	—	—	6	6	15	16	11	10	10	1	69	6
7	Empedrado	4	2	2	—	—	—	—	8	157	198	117	29	10	3	2	516	7
8	Esquina	—	1	—	—	—	—	—	1	3	14	12	7	3	1	2	42	8
9	General Paz	—	2	1	—	1	1	—	5	6	16	23	12	4	2	1	64	9
10	Goya	1	1	4	3	—	2	—	11	32	71	47	16	7	6	1	180	10
11	Itatí	—	—	—	—	—	—	—	—	2	6	6	4	3	1	1	23	11
12	Ituzaingó	—	1	2	—	1	—	—	4	3	13	7	5	4	1	1	34	12

13	Lavalle	—	1	1	—	—	—	—	2	45	76	34	13	4	3	—	175	13
14	Mburucuyá	—	1	—	—	—	—	—	1	8	30	22	11	3	3	1	78	14
15	Mercedes	2	1	2	1	—	—	—	6	9	36	37	23	10	13	5	133	15
16	Monte Caseros	—	—	1	1	—	—	—	2	4	14	21	11	7	8	—	65	16
17	Paso de los Libres	—	1	—	—	—	—	—	1	2	6	7	10	6	9	—	40	17
18	Saladas	—	1	—	1	—	—	—	2	37	89	46	18	8	—	1	199	18
19	San Cosme	4	5	1	1	—	—	—	11	27	48	26	2	1	—	2	106	19
20	San Luis del Palmar	1	—	1	1	—	—	1	4	39	95	43	22	6	7	1	213	20
21	San Martín	1	—	—	1	1	2	—	5	7	20	13	6	7	15	—	68	21
22	San Miguel	—	—	—	—	—	—	—	—	2	8	2	1	1	—	—	14	22
23	San Roque	3	1	1	—	—	—	1	6	28	54	23	13	6	1	4	129	23
24	Santo Tomé	—	3	1	4	—	3	—	11	4	18	20	16	3	11	1	73	24
25	Sauce	—	—	—	—	1	—	—	1	1	3	6	5	3	10	4	32	25

PROVINCIA DE ENTRE RIOS

1	**Totales**	**124**	**369**	**310**	**151**	**53**	**57**	**2**	**1.066**	**417**	**2.303**	**2.317**	**1.066**	**364**	**257**	**15**	**6.739**	**1**
2	Colón	16	38	30	6	4	4	—	98	36	231	225	80	26	12	2	612	2
3	Concordia	8	22	9	3	1	6	1	50	19	161	153	71	27	22	1	454	3
4	Diamante	2	6	2	3	1	1	—	15	5	49	62	26	11	4	—	157	4
5	Federación	1	1	—	3	1	—	—	6	8	26	35	34	20	11	1	135	5
6	Gualeguay	13	29	29	19	12	8	—	110	52	137	154	55	24	22	1	445	6
7	Gualeguaychú	10	43	64	22	4	7	—	150	19	216	184	137	57	48	2	663	7
8	La Paz	18	25	33	16	4	6	—	102	32	139	118	59	19	14	—	381	8
9	Nogoyá	3	17	5	7	—	1	—	33	72	382	396	157	43	27	—	1.077	9
10	Paraná	22	97	59	29	13	6	—	226	38	229	207	95	38	19	1	627	10
11	Rosario Tala	8	22	16	6	2	—	—	54	43	214	196	101	25	14	—	593	11
12	San José de Feliciano	—	—	1	1	1	2	—	5	1	4	8	3	—	8	—	24	12
13	Uruguay	12	45	43	29	7	11	—	147	39	240	297	138	40	30	1	785	13
14	Victoria	2	6	1	1	—	4	—	14	14	102	72	33	16	8	2	247	14
15	Villaguay	9	18	18	6	3	1	1	56	39	173	210	77	18	18	4	539	15

PROVINCIA DE JUJUY

1	**Totales**	**40**	**25**	**6**	**6**	**1**	**2**	—	**80**	**89**	**88**	**20**	**10**	**1**	**8**	**2**	**218**	**1**
2	Capital	2	2	—	—	—	—	—	4	8	21	6	2	1	2	2	42	2
3	Cochinoca	—	—	—	2	—	—	—	2	—	2	—	—	—	—	—	2	3
4	El Carmen	22	11	5	4	1	1	—	44	10	16	11	3	—	3	—	43	4
5	Gobernador Ovejero	11	7	1	—	—	—	—	19	9	5	—	—	—	1	—	15	5
6	Ledesma	3	1	—	—	—	—	—	4	3	8	1	1	—	—	—	13	6

VIVIENDA: CLASIFICACION SEGUN MATERIAL DE CONSTRUCCION Y NUMERO DE HABITACIONES

Provincia de Jujuy (Continuación)

N.º de orden	DEPARTAMENTOS	ZINC								BARRO Y ZINC								N.º de orden
		Número de habitaciones							Total de Explotaciones	Número de habitaciones							Total de Explotaciones	
		1	2	3	4	5	Más de 5	No determinadas		1	2	3	4	5	Más de 5	No determinadas		
		NUMERO DE EXPLOTACIONES								NUMERO DE EXPLOTACIONES								
7	San Antonio	1	1	—	—	—	—	—	2	55	33	2	2	—	—	—	92	7
8	San Pedro	1	3	—	—	—	1	—	5	3	3	—	1	—	1	—	8	8
9	Tilcara	—	—	—	—	—	—	—	—	1	—	—	1	—	—	—	2	9
10	Yavi	—	—	—	—	—	—	—	—	—	—	—	—	—	1	—	1	10
	PROVINCIA DE LA RIOJA																	
1	**Totales**	2	—	—	—	—	1	10	13	6	12	2	3	2	15	35	75	1
2	Belgrano	—	—	—	—	—	—	2	2	1	5	—	—	—	—	5	11	2
3	Capital	1	—	—	—	—	1	2	4	2	—	—	—	—	—	3	5	3
4	Castro Barros	—	—	—	—	—	—	—	—	1	2	1	—	—	—	3	7	4
5	Chilecito	—	—	—	—	—	—	1	1	—	—	—	—	—	2	5	7	5
6	Gobernador Gordillo	1	—	—	—	—	—	1	2	—	—	—	—	—	—	1	1	6
7	Independencia	—	—	—	—	—	—	—	—	1	—	—	1	—	—	4	6	7
8	Pelagio B. Luna	—	—	—	—	—	—	—	—	—	—	—	—	1	1	—	2	8
9	Rivadavia	—	—	—	—	—	—	—	—	—	—	—	—	—	1	—	1	9
10	Roca	—	—	—	—	—	—	1	1	1	—	1	1	1	—	2	6	10
11	Sanagasta	—	—	—	—	—	—	—	—	—	1	—	—	—	2	1	4	11
12	San Martín	—	—	—	—	—	—	—	—	—	—	—	—	—	1	—	1	12
13	Sarmiento	—	—	—	—	—	—	3	3	—	4	—	1	—	8	11	24	13
	PROVINCIA DE MENDOZA																	
1	**Totales**	6	11	15	7	6	8	2	55	64	109	146	92	69	122	5	607	1
2	General Alvear	1	2	5	1	1	1	—	11	15	26	28	12	5	5	—	91	2
3	Godoy Cruz	—	—	—	—	—	—	—	—	1	—	—	1	—	—	—	2	3
4	Guaymallén	—	—	1	—	1	—	—	2	29	23	36	22	18	26	2	156	4
5	Junín	—	—	—	—	—	—	—	—	2	6	6	5	4	5	—	28	5

6	La Paz	1	—	—	—	—	—	—	1	—	—	—	—	—	1	—	1	6
7	Las Heras	—	—	—	—	—	—	—	—	—	—	1	—	—	2	—	3	7
8	Lavalle	—	—	—	—	—	—	—	—	4	3	2	1	—	2	—	12	8
9	Luján	—	2	—	1	1	1	—	5	—	1	8	2	4	11	—	26	9
10	Maipú	—	—	4	1	—	2	1	8	2	4	17	10	5	17	—	55	10
11	Rivadavia	—	—	—	—	—	—	—	—	1	5	4	7	5	18	—	40	11
12	San Carlos	—	—	—	—	—	—	—	—	1	7	5	6	3	9	—	31	12
13	San Martín	—	1	1	—	1	1	—	4	—	—	1	1	1	6	—	9	13
14	San Rafael	3	6	3	4	1	—	1	18	5	30	29	21	20	16	—	121	14
15	Santa Rosa	1	—	1	—	—	—	—	2	3	—	2	1	—	1	—	7	15
16	Tunuyán	—	—	—	—	—	3	—	3	1	2	2	2	1	1	—	9	16
17	Tupungato	—	—	—	—	1	—	—	1	—	2	5	1	3	2	3	16	17

PROVINCIA DE SALTA

1	**Totales**	78	26	5	1	1	1	1	113	308	203	42	23	13	16	9	614	1
2	Anta	14	4	—	—	—	—	—	18	48	19	3	2	1	2	1	76	2
3	Cachí	—	—	—	—	—	—	—	—	2	2	—	1	—	—	—	5	3
4	Caldera	4	2	2	—	—	—	—	8	10	8	3	3	—	2	—	26	4
5	Campo Santo	1	1	—	—	—	—	—	2	4	5	1	—	1	—	—	11	5
6	Candelaria	7	5	1	—	—	—	—	13	19	7	2	1	—	1	—	30	6
7	Capital	1	—	1	—	1	—	—	3	9	19	2	4	—	1	—	35	7
8	Cerrillos	1	—	—	—	—	—	—	1	2	2	—	—	—	—	—	4	8
9	Chicoana	2	—	—	—	—	—	—	2	6	3	5	1	2	7	—	24	9
10	Guachipas	—	2	—	—	—	1	—	3	5	3	1	—	1	—	—	10	10
11	La Poma	—	—	—	—	—	—	—	—	—	—	1	—	—	—	—	1	11
12	La Viña	1	1	—	—	—	—	—	2	3	19	2	4	1	—	—	29	12
13	Metán	21	4	1	—	—	—	—	26	83	38	9	—	—	—	4	134	13
14	Molinos	—	—	—	—	—	—	—	—	—	—	—	1	—	—	—	1	14
15	Orán	8	2	—	1	—	—	—	11	12	24	3	1	1	—	1	42	15
16	Rivadavia	3	1	—	—	—	—	1	5	33	16	4	—	1	1	2	57	16
17	Rosario de la Frontera	15	3	—	—	—	—	—	18	70	32	1	2	1	1	—	107	17
18	Rosario de Lerma	—	—	—	—	—	—	—	—	1	5	2	2	3	1	—	14	18
19	San Carlos	—	1	—	—	—	—	—	1	1	—	3	1	1	—	—	6	19
20	Santa Victoria	—	—	—	—	—	—	—	—	—	1	—	—	—	—	1	2	20

PROVINCIA DE SAN JUAN

1	**Totales**	—	2	2	—	—	3	—	7	3	8	10	15	10	14	1	61	1
2	Albardón	—	—	—	—	—	—	—	—	—	—	—	1	—	—	—	1	2
3	Angaco Sud	—	—	—	—	—	1	—	1	—	—	—	—	—	—	—	—	3

VIVIENDA: CLASIFICACION SEGUN MATERIAL DE CONSTRUCCION Y NUMERO DE HABITACIONES

Provincia de San Juan (Continuación)

N.° de orden	DEPARTAMENTOS	ZINC								BARRO Y ZINC								N.° de orden
		Número de habitaciones							Total de Explotaciones	Número de habitaciones							Total de Explotaciones	
		1	2	3	4	5	Más de 5	No determinadas		1	2	3	4	5	Más de 5	No determinadas		
		NUMERO DE EXPLOTACIONES								NUMERO DE EXPLOTACIONES								
4	Chimbas	—	—	—	—	—	—	—	—	—	—	—	—	—	1	—	1	4
5	Jachal	—	—	—	—	—	—	—	—	—	—	1	—	1	1	1	4	5
6	Nueve de Julio	—	—	—	—	—	—	—	—	1	—	—	—	—	—	—	1	6
7	Pocito	—	1	1	—	—	—	—	2	—	1	5	4	4	5	—	19	7
8	Rivadavia	—	—	—	—	—	—	—	—	—	—	—	1	—	—	—	1	8
9	Sarmiento	—	—	1	—	—	2	—	3	1	1	—	—	—	2	—	4	9
10	Trinidad	—	1	—	—	—	—	—	1	1	6	4	7	5	5	—	28	10
11	Veinticinco de Mayo	—	—	—	—	—	—	—	—	—	—	—	2	—	—	—	2	11
	PROVINCIA DE SAN LUIS																	
1	**Totales**	**30**	**41**	**27**	**15**	**10**	**21**	**1**	**145**	**60**	**157**	**127**	**114**	**47**	**69**	**1**	**575**	**1**
2	Ayacucho	—	—	—	—	—	—	—	—	1	—	1	—	2	—	—	4	2
3	Belgrano	—	—	—	—	—	—	—	—	—	5	4	3	—	3	—	15	3
4	Capital	9	8	4	1	1	—	—	23	6	10	7	6	3	6	—	38	4
5	Chacabuco	1	1	1	—	—	—	—	3	5	19	17	8	8	6	—	63	5
6	Junín	—	1	—	1	—	1	—	3	5	10	7	5	4	3	—	34	6
7	Pedernera	18	29	17	12	6	19	1	102	40	99	61	79	23	42	1	345	7
8	Pringles	2	1	4	—	2	1	—	10	3	12	29	13	6	7	—	70	8
9	San Martín	—	1	1	1	1	—	—	4	—	2	1	—	1	2	—	6	9
	PROVINCIA DE SANTA FE																	
1	**Totales**	**53**	**83**	**65**	**39**	**21**	**25**	**4**	**290**	**208**	**922**	**1.617**	**1.350**	**942**	**699**	**24**	**5.762**	**1**
2	Belgrano	—	2	3	1	—	—	—	6	3	4	15	12	9	14	1	58	2
3	Capital	—	1	1	1	—	—	—	3	9	80	99	54	15	5	1	263	3

4	Caseros	1	2	1	2	1	2	—	9	3	10	43	45	48	34	1	184	4
5	Castellanos	—	1	4	—	—	2	—	7	—	—	2	—	1	3	—	6	5
6	Constitución	5	5	10	—	3	5	—	28	23	81	272	310	263	218	5	1.172	6
7	Garay	3	13	4	3	—	—	—	23	2	12	14	4	2	1	—	35	7
8	General López	14	19	13	13	7	6	1	73	44	143	355	389	310	234	6	1.481	8
9	General Obligado	1	3	2	3	1	3	—	13	25	85	102	66	44	40	2	364	9
10	Iriondo	1	4	—	1	—	2	1	9	8	22	30	12	14	12	3	101	10
11	Las Colonias	8	8	7	4	—	1	—	28	5	27	29	24	4	1	—	90	11
12	Nueve de Julio	2	3	—	—	—	—	—	5	14	61	58	29	14	7	—	183	12
13	Rosario	1	1	5	6	—	2	—	15	9	37	63	63	40	24	—	236	13
14	San Cristóbal	3	4	5	—	2	1	—	15	5	51	78	56	26	10	1	227	14
15	San Javier	3	1	—	—	1	—	—	5	11	27	34	21	7	5	—	105	15
16	San Jerónimo	4	6	4	2	—	1	1	18	11	57	77	42	17	6	1	211	16
17	San Justo	—	2	1	1	1	—	—	5	19	148	256	150	71	39	1	684	17
18	San Lorenzo	2	4	2	1	2	—	—	11	2	10	28	24	32	12	1	109	18
19	San Martín	3	3	1	1	2	—	—	10	1	8	15	15	12	11	—	62	19
20	Vera	2	1	2	—	1	—	1	7	14	59	47	34	13	23	1	191	20

PROVINCIA DE SANTIAGO DEL ESTERO

1	**Totales**	**62**	**32**	**10**	**5**	**4**	**3**	**32**	**148**	**342**	**367**	**124**	**75**	**34**	**26**	**51**	**1.019**	**1**
2	Aguirre	3	2	3	1	—	—	3	12	3	7	6	6	3	3	—	28	2
3	Alberdi	3	1	—	—	—	—	7	11	3	3	3	1	1	—	—	11	3
4	Avellaneda	1	3	1	1	—	—	5	11	—	3	2	1	—	—	—	6	4
5	Bartolomé Mitre	1	—	—	—	—	—	—	1	5	3	2	2	3	2	—	17	5
6	Belgrano	2	—	1	—	1	—	—	4	8	32	30	20	13	7	10	120	6
7	Capital	2	—	—	—	—	—	—	2	8	9	3	—	—	—	—	20	7
8	Carlos Pellegrini	19	4	—	—	—	—	5	28	84	28	9	4	1	—	12	138	8
9	Copo	—	—	—	—	—	—	—	—	4	2	—	—	—	—	—	6	9
10	Choya	1	1	—	—	2	1	—	5	—	—	—	—	—	—	—	—	10
11	Figueroa	—	1	—	—	—	1	—	2	—	1	—	—	—	1	—	2	11
12	Giménez	1	—	1	—	—	—	—	2	5	25	1	—	—	—	—	31	12
13	Guasayán	—	1	—	—	—	—	—	1	1	—	—	—	—	—	—	1	13
14	La Banda	3	1	—	—	—	—	—	4	38	25	4	—	—	—	6	73	14
15	Loreto	3	—	—	—	—	—	—	3	20	16	4	—	—	1	—	41	15
16	Mariano Moreno	—	—	—	—	—	—	—	—	1	46	8	3	—	3	6	67	16
17	Matará	2	—	—	—	—	1	—	3	10	39	6	5	—	—	3	63	17
18	Ojo de Agua	—	—	—	—	1	—	—	1	27	26	6	4	—	2	2	67	18
19	Quebrachos	—	—	1	—	—	—	—	1	—	2	2	—	—	—	—	4	19
20	Río Hondo	1	1	—	—	—	—	—	2	2	1	—	—	—	—	—	3	20
21	Rivadavia	1	3	1	2	—	—	2	9	25	27	26	19	8	5	11	121	21
22	Robles	11	7	1	—	—	—	6	25	27	7	2	1	—	—	—	38	22

VIVIENDA: CLASIFICACION SEGUN MATERIAL DE CONSTRUCCION Y NUMERO DE HABITACIONES

Provincia de Santiago del Estero (Continuación)

N.º de orden	DEPARTAMENTOS	ZINC								BARRO Y ZINC								N.º de orden
		Número de habitaciones							Total de Explotaciones	Número de habitaciones							Total de Explotaciones	
		1	2	3	4	5	Más de 5	No determinadas		1	2	3	4	5	Más de 5	No determinadas		
		NUMERO DE EXPLOTACIONES								NUMERO DE EXPLOTACIONES								
23	Salavina	5	4	1	—	—	—	4	14	8	3	—	—	1	—	1	13	23
24	Sarmiento	1	—	—	—	—	—	—	1	51	54	3	3	1	—	—	112	24
25	Silípica	—	—	—	—	—	—	—	—	4	4	—	—	—	—	—	8	25
26	Veintiocho de Mayo	2	3	—	1	—	—	—	6	8	4	7	6	2	2	—	29	26
	PROVINCIA DE TUCUMAN																	
1	**Totales**	95	49	16	4	3	2	3	172	496	333	92	30	7	15	4	977	1
2	Burruyacú	21	11	4	1	—	—	—	37	98	55	17	9	1	1	3	184	2
3	Capital	4	5	2	1	—	1	—	13	18	16	5	1	1	2	—	43	3
4	Cruz Alta	2	1	—	—	—	—	—	3	63	41	20	5	—	1	—	130	4
5	Chicligasta	4	1	—	1	—	—	—	6	37	19	10	3	1	1	—	71	5
6	Famaillá	8	8	2	—	1	—	—	19	23	24	7	2	—	2	—	58	6
7	Graneros	3	3	3	1	—	—	—	10	31	22	2	2	—	2	—	59	7
8	Leales	7	3	—	—	—	—	1	11	85	52	14	2	4	—	—	157	8
9	Monteros	15	9	1	—	—	—	—	25	37	30	2	1	—	—	—	70	9
10	Río Chico	3	2	—	—	1	—	2	8	40	27	2	3	—	1	1	74	10
11	Taff	26	5	4	—	1	1	—	37	39	24	8	1	—	4	—	76	11
12	Trancas	2	1	—	—	—	—	—	3	25	23	5	1	—	1	—	55	12
	TERRITORIO DEL CHACO																	
1	**Totales**	49	121	40	16	7	5	—	238	957	2.157	1.304	478	168	91	17	5.172	1
2	Bermejo	—	3	—	—	1	—	—	4	8	10	16	8	4	2	—	48	2
3	Campo del Cielo	8	33	10	3	—	—	—	54	179	575	455	175	57	28	5	1.474	3

4	Martínez de Hoz	5	8	6	4	3	1	—	27	80	108	44	12	5	10	2	261	4
5	Napalpí	18	51	15	5	1	1	—	91	450	980	566	206	69	33	3	2.307	5
6	Resistencia	5	9	1	1	—	2	—	18	54	142	77	25	8	7	2	315	6
7	Río Teuco	3	8	1	—	—	—	—	12	69	112	37	14	8	5	—	245	7
8	Tapenaga	10	7	7	3	2	—	—	29	107	192	93	34	14	6	5	451	8
9	Tobas	—	2	—	—	—	1	—	3	10	38	16	4	3	—	—	71	9

TERRITORIO DEL CHUBUT

1	**Totales**	27	38	15	21	13	27	3	144	25	137	140	87	39	77	—	505	1
2	Biedma	5	6	7	4	4	4	—	30	1	16	14	7	5	5	—	48	2
3	Cushamen	2	2	1	1	—	—	—	6	5	10	8	6	4	10	—	43	3
4	Escalante	2	5	1	6	2	8	—	24	—	2	4	2	1	—	—	9	4
5	Florentino Ameghino	1	2	3	1	—	2	—	9	1	3	7	5	3	2	—	21	5
6	Futaleufú	2	1	—	—	—	2	—	5	3	11	11	14	6	8	—	53	6
7	Gaimán	4	1	—	—	1	—	—	6	1	12	9	11	7	14	—	54	7
8	Gastre	—	3	—	—	1	—	—	4	1	13	8	5	1	3	—	31	8
9	Languifeo	2	2	—	1	—	2	—	7	—	5	6	4	1	—	—	16	9
10	Mártires	—	—	—	—	—	—	—	—	—	3	—	—	—	—	—	3	10
11	Paso de Indios	1	1	—	—	—	1	—	3	3	11	18	4	4	5	—	45	11
12	Rawson	6	7	—	2	1	1	—	17	1	5	5	1	1	2	—	15	12
13	Río Senguer	—	2	—	1	—	1	—	4	2	8	7	7	2	9	—	35	13
14	Sarmiento	—	—	—	2	—	2	—	4	1	5	6	6	—	3	—	21	14
15	Tehuelches	1	4	3	1	1	3	—	13	4	18	16	8	3	11	—	60	15
16	Telsen	1	2	—	2	3	1	3	12	2	15	21	7	1	5	—	51	16

TERRITORIO DE FORMOSA

1	**Totales**	5	4	2	1	—	—	5	17	90	155	84	26	10	19	26	410	1
2	Bermejo	—	—	—	1	—	—	—	1	8	8	—	2	1	1	2	22	2
3	Formosa	—	—	—	—	—	—	—	—	1	15	5	1	1	2	2	27	3
4	Laishi	2	2	—	—	—	—	2	6	5	27	6	1	—	—	2	41	4
5	Matacos	—	—	—	—	—	—	—	—	9	2	—	—	—	1	2	14	5
6	Patiño	1	2	1	—	—	—	2	6	40	55	27	10	2	3	1	138	6
7	Pilagás	—	—	—	—	—	—	—	—	3	6	8	—	1	4	1	23	7
8	Pilcomayo	—	—	—	—	—	—	—	—	3	2	1	1	—	2	—	9	8
9	Pirané	2	—	1	—	—	—	1	4	21	39	37	11	5	6	16	135	9
10	Ramón Lista	—	—	—	—	—	—	—	—	—	1	—	—	—	—	—	1	10

VIVIENDA: CLASIFICACION SEGUN MATERIAL DE CONSTRUCCION Y NUMERO DE HABITACIONES

TERRITORIO DE LA PAMPA

N.° de orden	DEPARTAMENTOS	ZINC								BARRO Y ZINC								N.° de orden
		Número de habitaciones							Total de Explotaciones	Número de habitaciones							Total de Explotaciones	
		1	2	3	4	5	Más de 5	No determinadas		1	2	3	4	5	Más de 5	No determinadas		
		NUMERO DE EXPLOTACIONES								NUMERO DE EXPLOTACIONES								
1	**Totales**	43	71	56	31	34	34	1	270	155	690	1.093	867	546	491	7	3.849	1
2	Atreucó	4	6	3	1	—	4	—	18	9	58	98	61	56	44	—	326	2
3	Caleu Caleu	2	2	1	2	2	1	—	10	4	32	37	21	14	17	1	126	3
4	Capital	—	2	2	1	2	1	—	8	5	21	49	47	30	32	—	184	4
5	Catriló	1	3	6	4	4	5	—	23	3	9	14	38	20	14	1	99	5
6	Conhello	2	4	8	1	—	—	—	15	6	21	68	56	24	29	1	205	6
7	Curacó	2	2	—	—	—	—	—	4	10	29	39	23	5	10	—	116	7
8	Chalileo	2	4	2	1	1	2	—	12	18	53	32	15	6	8	—	132	8
9	Chapaleufú	—	3	2	3	3	2	—	13	5	12	33	24	21	23	—	118	9
10	Chicalcó	—	7	4	—	1	—	—	12	1	24	20	4	1	6	—	56	10
11	Guatraché	1	1	4	—	3	1	—	10	3	17	28	25	27	29	—	129	11
12	Hucal	8	8	5	3	2	2	—	28	28	79	156	186	80	41	—	570	12
13	Lihuel Calel	—	1	—	1	2	4	—	8	3	24	30	40	19	16	—	132	13
14	Limay Mahuida	—	—	2	—	—	—	—	2	12	51	35	14	10	7	1	130	14
15	Loventuel	2	8	1	2	2	2	—	17	8	61	84	43	23	39	—	258	15
16	Maracó	6	4	4	2	3	1	—	20	1	15	39	14	16	10	1	96	16
17	Puelén	—	—	—	—	1	—	—	1	—	—	—	—	1	—	—	1	17
18	Quemú Quemú	2	2	—	3	1	2	—	10	5	19	43	31	29	22	—	149	18
19	Rancul	3	6	—	—	1	2	1	13	8	39	76	43	32	24	1	223	19
20	Realicó	2	4	6	4	3	3	—	22	6	18	30	36	35	24	—	149	20
21	Toay	4	2	1	—	—	—	—	7	7	47	78	35	20	21	1	209	21
22	Trenel	1	—	1	1	1	—	—	4	4	5	28	58	40	31	—	166	22
23	Utracán	1	2	4	2	2	2	—	13	9	56	76	53	37	44	—	275	23

TERRITORIO DE LOS ANDES

1	**Totales**	—	—	—	—	—	—	—	—	2	—	4	1	—	—	—	7	1
2	Antofagasta de la Sierra	—	—	—	—	—	—	—	—	1	—	4	1	—	—	—	6	2
3	Pastos Grandes	—	—	—	—	—	—	—	—	1	—	—	—	—	—	—	1	3

TERRITORIO DE MISIONES

1	**Totales**	3	16	9	5	2	4	1	40	51	116	129	39	16	12	2	365	1
2	Apóstoles	—	4	1	2	1	—	—	8	13	50	75	20	4	5	1	168	2
3	Cainguas	1	4	1	—	—	—	—	6	1	5	2	2	—	1	—	11	3
4	Candelaria	1	5	2	—	1	1	—	10	15	19	20	6	7	5	—	72	4
5	Concepción	—	—	1	—	—	—	—	1	4	15	21	5	3	—	1	49	5
6	Frontera	—	—	—	—	—	1	—	1	—	—	—	—	—	—	—	—	6
7	Guaraní	—	—	—	1	—	—	1	2	—	1	—	—	—	—	—	1	7
8	Iguazú	—	—	2	—	—	—	—	2	3	1	1	—	—	—	—	5	8
9	Posadas	—	—	—	2	—	—	—	2	1	1	5	3	—	—	—	10	9
10	San Ignacio	1	3	2	—	—	—	—	6	8	6	—	2	2	—	—	18	10
11	San Javier	—	—	—	—	—	1	—	1	6	18	5	1	—	1	—	31	11
12	San Pedro	—	—	—	—	—	1	—	1	—	—	—	—	—	—	—	—	12

TERRITORIO DE NEUQUEN

1	**Totales**	8	15	10	2	1	2	5	43	12	17	16	3	1	5	5	59	1
2	Aluminé	—	1	—	—	—	—	—	1	5	5	5	1	—	2	3	21	2
3	Añelo	1	1	1	—	—	—	1	4	—	—	3	—	—	—	—	3	3
4	Catán Lil	—	1	—	—	—	—	—	1	—	2	—	—	—	1	1	4	4
5	Collón Curá	—	—	—	—	—	1	—	1	—	2	1	1	1	1	1	7	5
6	Confluencia	5	9	4	—	—	—	2	20	3	5	5	—	—	—	—	13	6
7	Huiliches	—	—	1	—	—	—	—	1	1	—	1	—	—	—	—	2	7
8	Lacar	—	—	1	1	—	1	1	4	1	—	—	—	—	—	—	1	8
9	Loncopué	—	—	—	—	—	—	—	—	—	1	—	—	—	1	—	2	9
10	Minas	—	1	—	—	—	—	—	1	—	—	—	—	—	—	—	—	10
11	Pehuenches	—	1	—	—	—	—	—	1	—	—	—	—	—	—	—	—	11
12	Picunches	2	1	2	—	—	—	1	6	2	1	1	1	—	—	—	5	12
13	Picún Leufú	—	—	1	—	—	—	—	1	—	1	—	—	—	—	—	1	13
14	Zapala	—	—	—	1	1	—	—	2	—	—	—	—	—	—	—	—	14

VIVIENDA: CLASIFICACION SEGUN MATERIAL DE CONSTRUCCION Y NUMERO DE HABITACIONES

TERRITORIO DE RIO NEGRO

N.° de orden	DEPARTAMENTOS	ZINC								BARRO Y ZINC								N.° de orden
		Número de habitaciones							Total de Explotaciones	Número de habitaciones							Total de Explotaciones	
		1	2	3	4	5	Más de 5	No determinadas		1	2	3	4	5	Más de 5	No determinadas		
		NUMERO DE EXPLOTACIONES								NUMERO DE EXPLOTACIONES								
1	Totales	23	34	18	11	3	6	3	98	37	136	160	80	55	46	14	528	1
2	Adolfo Alsina	1	3	4	1	—	—	—	9	1	3	3	3	1	6	—	17	2
3	Avellaneda	2	2	—	1	—	1	—	6	1	25	32	17	11	7	4	97	3
4	Bariloche	—	2	2	1	—	2	—	7	1	—	—	—	—	1	—	2	4
5	El Cuy	1	5	1	1	—	1	—	9	1	3	3	—	1	—	—	8	5
6	General Conesa	—	1	—	1	—	—	—	2	—	6	7	1	2	4	—	20	6
7	General Roca	4	8	1	2	1	—	1	17	1	23	30	11	13	5	5	88	7
8	Nueve de Julio	4	—	1	2	—	—	—	7	4	8	5	2	1	4	—	24	8
9	Ñorquinco	—	1	2	—	—	—	—	3	9	17	13	5	2	4	—	50	9
10	Pichi Mahuida	1	—	—	—	—	—	—	1	1	4	16	19	10	10	4	64	10
11	Pilcaniyen	2	2	1	—	1	—	—	6	7	7	4	2	—	1	—	21	11
12	San Antonio	5	4	3	—	—	2	1	15	3	16	20	9	4	4	—	56	12
13	Valcheta	1	1	—	—	—	—	—	2	—	1	1	—	—	—	—	2	13
14	Veinticinco de Mayo	2	5	3	2	1	—	1	14	8	23	26	11	10	—	1	79	14

TERRITORIO DE SANTA CRUZ

1	Totales	3	10	12	8	4	32	—	69	1	6	10	10	8	21	—	56	1
2	Corpen Aike	—	—	—	—	—	—	—	—	—	—	1	—	—	—	—	1	2
3	Deseado	2	3	10	3	3	19	—	40	1	4	6	7	7	13	—	38	3
4	Guer Aike	—	3	1	2	—	3	—	9	—	—	—	—	—	—	—	—	4
5	Lago Argentino	—	2	—	1	1	1	—	5	—	—	—	1	—	1	—	2	5
6	Lago Buenos Aires	—	1	—	—	—	—	—	1	—	—	1	—	—	3	—	4	6
7	Magallanes	—	1	1	2	—	5	—	9	—	—	1	1	—	2	—	4	7
8	Río Chico	1	—	—	—	—	4	—	5	—	2	1	1	1	2	—	7	8

TERRITORIO DE TIERRA DEL FUEGO

1	**Totales**	1	4	1	1	—	7	2	16	—	—	—	—	—	—	—	—	1
2	San Sebastián	1	3	1	1	—	6	1	13	—	—	—	—	—	—	—	—	2
3	Ushuaia	—	1	—	—	—	1	1	3	—	—	—	—	—	—	—	—	3

VIVIENDA: CLASIFICACION SEGUN MATERIAL DE CONSTRUCCION Y NUMERO DE HABITACIONES

PROVINCIA DE BUENOS AIRES

N.° de orden	PARTIDOS	BARRO Y PAJA (Ranchos) — Número de habitaciones								CEMENTO Y FIBRO-CEMENTO — Número de habitaciones								N.° de orden
		1	2	3	4	5	Más de 5	No determinadas	Total de Explotaciones	1	2	3	4	5	Más de 5	No determinadas	Total de Explotaciones	
		NUMERO DE EXPLOTACIONES								NUMERO DE EXPLOTACIONES								
1	**Totales**	173	995	1.826	1.319	657	467	684	6.121	7	5	10	10	15	47	20	114	1
2	Adolfo Alsina	1	3	9	7	4	8	1	33	—	—	—	—	—	—	—	—	2
3	Alberti	2	4	15	9	4	4	2	40	—	—	—	—	—	—	—	—	3
4	Almirante Brown	—	—	3	1	—	—	1	5	—	—	—	—	—	—	—	—	4
5	Ayacucho	3	5	11	—	1	3	2	25	1	—	—	1	1	—	—	3	5
6	Azul	5	26	45	41	6	10	15	148	—	1	—	1	—	9	5	16	6
7	Bahía Blanca	—	1	3	1	2	1	1	9	—	—	2	—	—	—	—	2	7
8	Balcarce	10	41	33	10	3	4	5	106	—	—	—	—	—	—	—	—	8
9	Baradero	3	9	18	16	—	—	17	63	—	—	—	—	—	—	—	—	9
10	Bartolomé Mitre	1	15	81	55	45	32	20	249	—	—	—	—	—	—	—	—	10
11	Bolívar	1	9	8	4	1	1	4	28	—	—	—	—	—	1	1	2	11
12	Bragado	—	2	12	1	5	1	2	23	—	—	—	—	—	—	—	—	12
13	Brandsen	—	—	—	—	1	1	1	3	—	—	—	—	—	—	—	—	13
14	Campana	1	2	6	1	—	—	1	11	—	—	—	—	—	—	—	—	14
15	Cañuelas	—	8	14	14	3	1	2	42	—	—	—	—	—	—	—	—	15
16	Carlos Casares	—	23	61	41	14	7	13	159	—	—	—	—	—	—	—	—	16
17	Carlos Tejedor	—	11	23	13	10	6	5	68	—	—	—	—	—	—	—	—	17
18	Carmen de Areco	2	2	15	18	5	10	4	56	—	—	—	—	—	—	—	—	18
19	Caseros	1	2	2	4	1	—	11	21	—	—	—	—	—	—	—	—	19
20	Castelli	2	15	31	15	15	—	4	82	—	—	—	—	—	2	1	3	20
21	Colón	—	1	5	3	2	1	7	19	—	—	—	—	—	—	—	—	21
22	Coronel Dorrego	1	10	22	20	32	15	14	114	—	—	—	—	—	—	—	—	22
23	Coronel Pringles	—	9	28	22	15	14	6	94	—	—	—	—	1	1	1	3	23
24	Coronel Suárez	1	5	8	6	3	2	2	27	—	—	1	—	—	—	1	2	24
25	Chacabuco	1	2	1	1	1	1	4	11	—	—	—	1	—	—	1	2	25
26	Chascomús	7	23	28	23	10	4	2	97	—	1	—	—	—	2	1	4	26
27	Chivilcoy	1	16	41	35	18	10	3	124	—	—	—	—	—	—	—	—	27
28	Dolores	1	16	21	14	5	3	4	64	—	—	—	—	—	—	—	—	28
29	Esteban Echeverría	—	2	7	2	1	—	12	24	—	—	—	—	—	2	—	2	29

30	Exaltación de la Cruz	4	2	4	2	1	—	20	33	—	—	—	—	—	—	—	—	30
31	Florencio Varela	2	1	3	—	—	—	—	6	—	—	—	—	—	—	—	—	31
32	General Alvarado	1	1	1	—	—	—	—	3	—	—	—	—	—	—	—	—	32
33	General Alvear	—	—	1	2	1	—	13	17	—	—	—	—	—	—	—	—	33
34	General Arenales	2	10	37	37	16	15	18	135	—	—	—	—	—	—	—	—	34
35	General Lamadrid	2	3	4	1	1	3	12	26	—	1	—	—	—	1	—	2	35
36	General Las Heras	—	3	3	2	—	1	—	9	—	—	—	—	—	1	—	1	36
37	General Lavalle	—	1	—	—	—	—	—	1	—	—	—	—	—	—	—	—	37
38	General Madariaga	2	17	6	3	—	—	14	42	—	—	—	—	—	—	1	1	38
39	General Paz	1	10	19	7	2	1	11	51	—	—	—	—	—	—	—	—	39
40	General Pinto	1	11	44	34	13	20	13	136	—	—	—	—	—	2	—	2	40
41	General Pueyrredón	1	1	6	—	—	2	14	24	—	—	—	—	—	—	—	—	41
42	General Rodríguez	1	6	5	4	1	1	—	18	—	1	1	—	1	—	1	4	42
43	General San Martín	—	1	1	—	—	—	—	2	—	—	—	—	—	—	—	—	43
44	General Sarmiento	2	7	4	5	—	2	—	20	—	—	—	—	—	—	—	—	44
45	General Uriburu	1	4	6	4	2	3	12	32	—	—	—	—	—	—	—	—	45
46	General Viamonte	1	11	6	9	2	3	13	45	—	—	—	—	—	—	—	—	46
47	General Villegas	—	4	5	3	1	1	12	26	—	—	—	—	—	—	—	—	47
48	González Chaves	1	3	7	7	5	2	—	25	1	—	—	—	1	3	—	5	48
49	Guaminí	—	3	2	3	2	1	—	11	—	—	—	—	—	—	—	—	49
50	Juárez	1	6	12	7	6	2	—	34	—	—	—	—	—	1	—	1	50
51	Junín	3	19	54	64	35	21	15	211	—	—	—	—	—	—	—	—	51
52	La Plata	2	5	11	8	2	1	3	32	—	—	—	—	—	—	—	—	52
53	Laprida	—	3	1	—	—	3	—	7	—	—	—	1	—	—	—	1	53
54	Las Conchas	2	4	5	2	1	—	—	14	1	—	—	1	—	—	—	2	54
55	Las Flores	4	53	70	32	7	7	7	180	—	—	—	—	2	—	1	3	55
56	Leandro N. Alem	2	6	22	8	3	4	20	65	—	—	—	—	—	—	—	—	56
57	Lincoln	6	67	102	47	29	19	26	296	—	1	—	—	—	—	—	1	57
58	Lobería	10	17	28	23	9	7	11	105	—	—	—	—	—	—	—	—	58
59	Lobos	1	9	26	25	8	1	10	80	—	—	—	—	—	—	—	—	59
60	Luján	1	4	6	5	5	2	15	38	—	—	—	—	—	—	1	1	60
61	Magdalena	2	13	13	9	3	3	1	44	—	—	—	—	—	1	—	1	61
62	Maipú	1	2	2	—	2	—	—	7	—	—	1	—	—	—	—	1	62
63	Marcelino Ugarte	1	5	8	4	6	7	26	57	—	—	—	—	—	—	—	—	63
64	Mareos Paz	—	—	1	1	—	—	—	2	—	—	—	—	—	—	—	—	64
65	Mar Chiquita	1	6	3	4	1	—	—	15	—	—	—	—	1	1	—	2	65
66	Matanza	1	1	—	—	—	—	—	2	1	—	1	—	—	—	—	2	66
67	Mercedes	1	6	10	9	1	1	—	28	—	—	—	—	1	1	—	2	67
68	Merlo	4	9	2	1	—	—	4	20	—	—	—	—	1	—	—	1	68
69	Monte	9	11	5	2	3	—	1	31	—	—	—	—	—	1	—	1	69
70	Necochea	—	17	29	24	12	25	6	113	—	—	—	—	—	2	—	2	70
71	Nueve de Julio	6	63	131	96	51	26	15	388	—	—	—	1	—	—	—	1	71
72	Olavarría	2	11	23	17	6	1	6	66	—	—	—	—	1	—	—	1	72

VIVIENDA: CLASIFICACION SEGUN MATERIAL DE CONSTRUCCION Y NUMERO DE HABITACIONES

Provincia de Buenos Aires (Continuación)

N.° de orden	PARTIDOS Y DEPARTAMENTOS	BARRO Y PAJA (Ranchos) — Número de habitaciones								CEMENTO Y FIBRO-CEMENTO — Número de habitaciones								N.° de orden
		1	2	3	4	5	Más de 5	No determinadas	Total de Explotaciones	1	2	3	4	5	Más de 5	No determinadas	Total de Explotaciones	
		NUMERO DE EXPLOTACIONES								NUMERO DE EXPLOTACIONES								
73	Patagones	—	1	3	1	2	1	2	10	—	—	—	2	1	—	1	4	73
74	Pehuajó	2	16	50	23	6	4	10	111	—	—	—	—	—	—	—	—	74
75	Pellegrini	—	2	12	9	5	2	3	33	—	—	—	—	1	1	1	3	75
76	Pergamino	1	3	5	11	5	3	2	30	—	—	—	—	—	—	—	—	76
77	Pilar	4	4	3	3	7	1	3	25	—	—	—	—	—	2	1	3	77
78	Puán	3	16	30	34	27	23	16	149	—	—	—	—	1	—	—	1	78
79	Ramallo	—	1	1	1	1	—	1	5	—	—	—	—	—	—	—	—	79
80	Rauch	4	28	49	31	14	4	9	139	—	—	—	—	—	2	1	3	80
81	Rivadavia	—	3	14	16	12	7	5	57	—	—	—	—	—	—	—	—	81
82	Rojas	1	7	14	13	7	8	13	63	—	—	—	—	—	—	—	—	82
83	Roque Pérez	2	18	26	24	8	6	15	99	—	—	—	—	—	—	—	—	83
84	Saavedra	1	1	5	7	4	4	5	27	—	—	—	—	—	—	—	—	84
85	Saladillo	4	38	55	30	13	8	14	162	—	—	1	—	—	—	—	1	85
86	San Andrés de Giles	2	15	39	26	15	2	19	118	—	—	—	—	—	—	—	—	86
87	San Antonio de Areco	1	7	18	16	8	2	6	58	—	—	—	—	—	—	—	—	87
88	San Nicolás	1	13	17	14	6	2	8	61	—	—	—	—	—	1	—	1	88
89	San Pedro	1	5	18	21	7	12	5	69	—	—	1	—	—	—	—	1	89
90	San Vicente	—	3	2	2	—	2	2	11	—	—	—	—	—	—	—	—	90
91	Suipacha	—	1	—	—	2	—	2	5	—	—	—	—	1	—	—	1	91
92	Tandil	—	29	52	27	12	1	17	138	—	—	—	1	—	3	—	4	92
93	Tapalqué	6	31	28	31	10	3	7	116	—	—	—	1	—	—	—	1	93
94	Tordillo	2	16	17	12	2	—	5	54	3	—	1	—	—	6	1	11	94
95	Tornquist	—	—	1	1	1	1	2	6	—	—	—	—	1	1	—	2	95
96	Trenque Lauquen	1	2	4	—	2	—	2	11	—	—	—	—	—	—	—	—	96
97	Tres Arroyos	5	5	29	26	22	30	14	131	—	—	—	—	—	—	—	—	97
98	Vecino	1	7	8	4	2	—	2	24	—	—	—	—	—	—	—	—	98
99	Veinticinco de Mayo	5	15	37	44	11	13	7	132	—	—	—	—	—	—	—	—	99
100	Vicente López	—	1	—	—	—	—	1	2	—	—	—	—	—	—	—	—	100
101	Villarino	—	9	10	4	2	4	4	33	—	—	1	—	—	—	—	1	101

PROVINCIA DE CATAMARCA

1	**Totales**	573	578	231	90	40	63	30	1.605	—	—	—	—	—	—	—	—	1
2	Ambato	19	22	14	3	—	—	12	70	—	—	—	—	—	—	—	—	2
3	Ancasti	58	67	32	10	3	1	—	171	—	—	—	—	—	—	—	—	3
4	Andalgalá	1	2	3	3	—	3	—	12	—	—	—	—	—	—	—	—	4
5	Belén	49	88	52	19	13	17	—	238	—	—	—	—	—	—	—	—	5
6	Capayán	29	35	11	3	1	—	—	79	—	—	—	—	—	—	—	—	6
7	Capital	1	4	1	2	1	1	—	10	—	—	—	—	—	—	—	—	7
8	El Alto	117	95	26	9	3	1	—	251	—	—	—	—	—	—	—	—	8
9	Esquiú	8	7	1	—	—	1	—	17	—	—	—	—	—	—	—	—	9
10	La Paz	33	14	10	4	1	2	—	64	—	—	—	—	—	—	—	—	10
11	Paclín	95	64	13	7	—	1	3	183	—	—	—	—	—	—	—	—	11
12	Pomán	37	28	6	1	—	—	12	84	—	—	—	—	—	—	—	—	12
13	Santa María	22	32	22	10	7	13	—	106	—	—	—	—	—	—	—	—	13
14	Santa Rosa	83	66	14	3	3	—	—	169	—	—	—	—	—	—	—	—	14
15	Tinogasta	7	28	18	6	3	18	—	80	—	—	—	—	—	—	—	—	15
16	Valle Viejo	14	26	8	10	5	5	3	71	—	—	—	—	—	—	—	—	16

PROVINCIA DE CORDOBA

1	**Totales**	1.870	2.937	1.680	732	401	298	50	7.968	1	2	3	5	2	14	—	27	1
2	Calamuchita	38	99	57	34	22	21	—	271	—	—	—	—	—	—	—	—	2
3	Capital	2	10	9	2	1	—	—	24	—	—	—	—	—	—	—	—	3
4	Colón	36	67	42	14	3	6	—	168	—	—	—	—	—	—	—	—	4
5	Cruz del Eje	111	111	31	14	2	1	—	270	—	—	—	—	—	—	—	—	5
6	General Roca	13	27	50	55	40	36	2	223	—	—	—	1	1	5	—	7	6
7	Ischilín	68	114	58	19	2	1	1	263	—	1	—	—	—	1	—	2	7
8	Juárez Celman	9	41	64	52	55	33	1	255	—	—	—	1	—	3	—	4	8
9	Marcos Juárez	7	21	52	57	30	32	—	199	—	—	—	1	—	1	—	2	9
10	Minas	42	58	27	4	2	—	1	134	—	—	—	—	—	—	—	—	10
11	Pocho	55	79	33	10	6	7	—	190	—	—	—	—	—	—	—	—	11
12	Punilla	8	19	11	6	3	2	—	49	—	—	—	—	—	1	—	1	12
13	Río Cuarto	29	75	75	52	42	34	2	309	—	—	2	—	1	3	—	6	13
14	Río Primero	521	605	303	89	28	18	7	1.571	—	—	—	—	—	—	—	—	14
15	Río Seco	179	292	118	33	16	12	11	661	—	—	—	—	—	—	—	—	15
16	Río Segundo	49	123	115	33	14	6	3	343	—	—	—	—	—	—	—	—	16
17	San Alberto	89	127	74	15	8	4	—	317	—	—	—	—	—	—	—	—	17

VIVIENDA: CLASIFICACION SEGUN MATERIAL DE CONSTRUCCION Y NUMERO DE HABITACIONES

Provincia de Córdoba (Continuación)

N.° de orden	DEPARTAMENTOS	BARRO Y PAJA (Ranchos) — Número de habitaciones							Total de Explotaciones	CEMENTO Y FIBRO-CEMENTO — Número de habitaciones							Total de Explotaciones	N.° de orden
		1	2	3	4	5	Más de 5	No determinadas		1	2	3	4	5	Más de 5	No determinadas		
		NUMERO DE EXPLOTACIONES								NUMERO DE EXPLOTACIONES								
18	San Javier	69	119	33	22	10	3	3	259	—	—	1	—	—	—	—	1	18
19	San Justo	34	67	45	22	5	3	5	181	1	1	—	1	—	—	—	3	19
20	Santa María	101	212	114	34	24	4	—	489	—	—	—	—	—	—	—	—	20
21	Sobremonte	14	45	19	7	2	3	—	90	—	—	—	—	—	—	—	—	21
22	Tercero Abajo	18	9	31	—	—	4	—	62	—	—	—	—	—	—	—	—	22
23	Tercero Arriba	56	98	59	32	31	22	2	300	—	—	—	1	—	—	—	1	23
24	Totoral	120	160	81	35	8	13	6	423	—	—	—	—	—	—	—	—	24
25	Tulumba	184	317	119	34	16	8	6	684	—	—	—	—	—	—	—	—	25
26	Unión	18	42	60	57	31	25	—	233	—	—	—	—	—	—	—	—	26
		PROVINCIA DE CORRIENTES																
1	Totales	2.058	3.493	2.100	795	280	316	114	9.156	—	—	2	—	1	—	—	3	1
2	Bella Vista	72	142	93	28	9	9	2	355	—	—	—	—	—	—	—	—	2
3	Berón de Astrada	21	30	14	4	1	1	—	71	—	—	—	—	—	—	—	—	3
4	Capital	132	118	34	13	3	2	—	302	—	—	1	—	—	—	—	1	4
5	Concepción	122	204	107	27	6	9	4	479	—	—	—	—	—	—	—	—	5
6	Curuzú Cuatiá	73	201	164	81	34	46	3	602	—	—	—	—	—	—	—	—	6
7	Empedrado	100	109	41	14	5	2	3	274	—	—	—	—	—	—	—	—	7
8	Esquina	157	239	164	81	32	25	13	711	—	—	—	—	—	—	—	—	8
9	General Paz	64	164	138	44	12	13	24	459	—	—	—	—	—	—	—	—	9
10	Goya	338	459	207	55	15	22	13	1.109	—	—	—	—	—	—	—	—	10
11	Itatí	9	4	15	5	—	1	—	34	—	—	—	—	—	—	—	—	11
12	Ituzaingó	122	165	89	35	11	10	6	438	—	—	—	—	—	—	—	—	12
13	Lavalle	103	129	67	21	8	6	1	335	—	—	1	—	—	—	—	1	13
14	Mburucuyá	49	84	57	18	2	5	9	224	—	—	—	—	—	—	—	—	14
15	Mercedes	26	66	61	22	7	13	3	198	—	—	—	—	—	—	—	—	15
16	Monte Caseros	29	133	171	82	45	36	1	497	—	—	—	—	—	—	—	—	16

17	Paso de los Libres	15	69	76	43	21	23	3	250	—	—	—	—	1	—	—	1	17
18	Saladas	60	102	44	14	4	3	1	228	—	—	—	—	—	—	—	—	18
19	San Cosme	108	147	61	10	2	3	1	332	—	—	—	—	—	—	—	—	19
20	San Luis del Palmar.....	119	173	84	8	4	10	6	404	—	—	—	—	—	—	—	—	20
21	San Martín	74	211	116	60	24	27	2	514	—	—	—	—	—	—	—	—	21
22	San Miguel	117	227	76	27	8	12	1	468	—	—	—	—	—	—	—	—	22
23	San Roque.....	93	167	73	21	3	2	6	365	—	—	—	—	—	—	—	—	23
24	Santo Tomé	22	79	79	55	14	13	7	269	—	—	—	—	—	—	—	—	24
25	Sauce	33	71	69	27	10	23	5	238	—	—	—	—	—	—	—	—	25

PROVINCIA DE ENTRE RIOS

1	**Totales**	**589**	**2.972**	**2.434**	**1.085**	**357**	**318**	**19**	**7.774**	**1**	**1**	**1**	**1**	**2**	**5**	—	**11**	**1**
2	Colón	26	165	137	25	10	7	4	374	—	—	1	1	—	—	—	2	2
3	Concordia	31	236	179	72	36	28	4	586	1	1	—	—	—	3	—	5	3
4	Diamante	11	83	72	31	6	7	1	211	—	—	—	—	1	—	—	1	4
5	Federación	53	248	323	201	93	93	1	1.012	—	—	—	—	—	—	—	—	5
6	Gualeguay	40	96	51	21	7	6	—	221	—	—	—	—	—	—	—	—	6
7	Gualeguaychú	29	182	143	71	21	23	1	470	—	—	—	—	—	—	—	—	7
8	La Paz	104	384	264	116	21	35	—	924	—	—	—	—	—	—	—	—	8
9	Nogoyá	21	131	111	41	9	7	—	320	—	—	—	—	—	—	—	—	9
10	Paraná	88	398	303	132	36	16	2	975	—	—	—	—	1	1	—	2	10
11	Rosario Tala	42	185	125	39	11	9	—	411	—	—	—	—	—	—	—	—	11
12	San José de Feliciano	35	220	177	89	30	45	—	596	—	—	—	—	—	—	—	—	12
13	Uruguay	37	230	227	89	40	14	—	637	—	—	—	—	—	1	—	1	13
14	Victoria.....	24	141	99	49	10	7	3	333	—	—	—	—	—	—	—	—	14
15	Villaguay	48	273	223	109	27	21	3	704	—	—	—	—	—	—	—	—	15

PROVINCIA DE JUJUY

1	**Totales**	**230**	**330**	**212**	**96**	**73**	**29**	**4**	**934**	—	—	—	—	—	—	—	—	1
2	Capital	5	15	6	3	—	—	2	31	—	—	—	—	—	—	—	—	2
3	Cochinoca.....	58	72	75	33	10	10	—	258	—	—	—	—	—	—	—	—	3
4	El Carmen	9	9	1	1	2	1	1	24	—	—	—	—	—	—	—	—	4
5	Gobernador Ovejero	7	3	—	1	—	—	—	11	—	—	—	—	—	—	—	—	5
6	Gobernador Tello	5	11	4	2	1	—	—	23	—	—	—	—	—	—	—	—	6
7	Humahuaca	17	51	23	3	2	—	—	96	—	—	—	—	—	—	—	—	7
8	Ledesma	14	14	2	—	—	—	—	30	—	—	—	—	—	—	—	—	8
9	Rinconada	6	7	11	11	6	1	—	42	—	—	—	—	—	—	—	—	9
10	San Antonio	36	25	3	1	—	—	—	65	—	—	—	—	—	—	—	—	10

VIVIENDA: CLASIFICACION SEGUN MATERIAL DE CONSTRUCCION Y NUMERO DE HABITACIONES

Provincia de Jujuy (Continuación)

N.º de orden	DEPARTAMENTOS	BARRO Y PAJA (Ranchos)								CEMENTO Y FIBROCEMENTO								N.º de orden
		Número de habitaciones							Total de Explotaciones	Número de habitaciones							Total de Explotaciones	
		1	2	3	4	5	Más de 5	No determinadas		1	2	3	4	5	Más de 5	No determinadas		
		NUMERO DE EXPLOTACIONES								NUMERO DE EXPLOTACIONES								
11	Santa Catalina	4	22	22	21	4	5	—	78	—	—	—	—	—	—	—	—	11
12	Tilcara	—	3	1	1	—	—	—	5	—	—	—	—	—	—	—	—	12
13	Tumbaya	2	6	3	3	2	—	—	16	—	—	—	—	—	—	—	—	13
14	Yaví	67	92	61	16	6	12	1	255	—	—	—	—	—	—	—	—	14

PROVINCIA DE LA RIOJA

1	**Totales**	**396**	**308**	**119**	**45**	**28**	**54**	**61**	1.011	—	—	—	—	—	—	—	—	1
2	Arauco	3	1	2	2	2	—	—	10	—	—	—	—	—	—	—	—	2
3	Belgrano	21	15	2	—	—	1	—	39	—	—	—	—	—	—	—	—	3
4	Capital	56	32	8	7	6	14	16	139	—	—	—	—	—	—	—	—	4
5	Castro Barros	—	—	1	—	—	—	—	1	—	—	—	—	—	—	—	—	5
6	Chilecito	9	12	13	3	1	9	2	49	—	—	—	—	—	—	—	—	6
7	Famatina	9	13	17	5	2	5	3	54	—	—	—	—	—	—	—	—	7
8	General Lavalle	4	14	3	1	2	9	—	33	—	—	—	—	—	—	—	—	8
9	Gobernador Gordillo	35	14	—	—	—	—	10	59	—	—	—	—	—	—	—	—	9
10	Lamadrid	12	18	4	4	—	5	2	45	—	—	—	—	—	—	—	—	10
11	Ocampo	52	35	26	6	5	2	5	131	—	—	—	—	—	—	—	—	11
12	Pelagio B. Luna	2	4	5	4	1	5	—	21	—	—	—	—	—	—	—	—	12
13	Roca	112	70	20	8	3	2	15	230	—	—	—	—	—	—	—	—	13
14	Sanagasta	5	3	2	1	2	2	—	15	—	—	—	—	—	—	—	—	14
15	San Martín	59	57	12	3	4	—	8	143	—	—	—	—	—	—	—	—	15
16	Sarmiento	1	4	1	1	—	—	—	7	—	—	—	—	—	—	—	—	16
17	Vélez Sársfield	16	16	3	—	—	—	—	35	—	—	—	—	—	—	—	—	17

PROVINCIA DE MENDOZA

1	**Totales**	**381**	**973**	**842**	**475**	**255**	**304**	**38**	**3.268**	**2**	**18**	**15**	**19**	**8**	**25**	—	**87**	1
2	General Alvear	81	161	133	72	33	14	7	501	—	—	—	—	—	—	—	—	2
3	Godoy Cruz	1	1	3	1	—	4	—	10	—	—	—	—	—	—	—	—	3
4	Guaymallén	24	46	74	46	30	34	3	257	—	—	—	—	—	3	—	3	4
5	Junín	15	18	21	13	8	14	—	89	—	—	—	2	1	2	—	5	5
6	La Paz	32	54	13	4	3	2	6	114	—	—	—	—	—	—	—	—	6
7	Las Heras	3	29	30	18	6	11	—	97	—	—	—	—	—	—	—	—	7
8	Lavalle	60	106	53	34	11	15	—	279	—	—	—	—	—	1	—	1	8
9	Luján	3	15	16	12	6	11	—	63	—	—	—	—	—	—	—	—	9
10	Maipú	34	165	166	93	43	70	16	587	1	—	—	—	1	3	—	5	10
11	Rivadavia	10	33	23	20	19	14	—	119	—	—	1	—	—	1	—	2	11
12	San Carlos	10	44	32	23	11	11	—	131	—	—	2	3	1	—	—	6	12
13	San Martín	14	66	80	48	41	56	—	305	—	1	—	1	—	5	—	7	13
14	San Rafael	74	210	167	72	34	32	2	591	1	17	12	13	5	9	—	57	14
15	Santa Rosa	15	5	5	3	3	4	—	35	—	—	—	—	—	—	—	—	15
16	Tunuyán	3	17	16	11	5	8	—	60	—	—	—	—	—	1	—	1	16
17	Tupungato	2	3	10	5	2	4	4	30	—	—	—	—	—	—	—	—	17

PROVINCIA DE SALTA

1	**Totales**	**705**	**529**	**183**	**91**	**29**	**51**	**17**	**1.605**	—	—	—	—	—	—	—	—	1
2	Anta	71	17	5	—	1	1	1	96	—	—	—	—	—	—	—	—	2
3	Cachí	13	64	66	27	5	7	—	182	—	—	—	—	—	—	—	—	3
4	Cafayate	9	6	1	—	—	—	—	16	—	—	—	—	—	—	—	—	4
5	Caldera	24	20	3	—	—	—	—	47	—	—	—	—	—	—	—	—	5
6	Campo Santo	16	13	1	1	1	—	—	32	—	—	—	—	—	—	—	—	6
7	Candelaria	18	8	2	—	—	—	—	28	—	—	—	—	—	—	—	—	7
8	Capital	7	19	1	4	—	—	1	32	—	—	—	—	—	—	—	—	8
9	Cerrillos	14	13	5	9	2	10	1	54	—	—	—	—	—	—	—	—	9
10	Chicoana	13	8	4	8	—	5	—	38	—	—	—	—	—	—	—	—	10
11	Guachipas	18	10	2	—	—	1	—	31	—	—	—	—	—	—	—	—	11
12	Iruya	5	8	3	3	1	1	—	21	—	—	—	—	—	—	—	—	12
13	La Poma	3	18	15	14	9	3	—	62	—	—	—	—	—	—	—	—	13
14	La Viña	43	36	15	4	1	1	—	100	—	—	—	—	—	—	—	—	14
15	Metán	50	18	1	—	1	—	5	75	—	—	—	—	—	—	—	—	15
16	Molinos	5	6	1	2	2	3	—	19	—	—	—	—	—	—	—	—	16
17	Orán	51	31	—	—	—	8	4	94	—	—	—	—	—	—	—	—	17
18	Rivadavia	214	91	12	4	1	1	5	328	—	—	—	—	—	—	—	—	18
19	Rosario de la Frontera	51	23	5	—	—	1	—	80	—	—	—	—	—	—	—	—	19
20	Rosario de Lerma	3	3	—	—	—	—	—	6	—	—	—	—	—	—	—	—	20
21	San Carlos	49	59	24	13	4	8	—	157	—	—	—	—	—	—	—	—	21
22	Santa Victoria	28	58	17	2	1	1	—	107	—	—	—	—	—	—	—	—	22

VIVIENDA: CLASIFICACION SEGUN MATERIAL DE CONSTRUCCION Y NUMERO DE HABITACIONES

PROVINCIA DE SAN JUAN

N.° de orden	DEPARTAMENTOS	BARRO Y PAJA (Ranchos)								CEMENTO Y FIBRO-CEMENTO								N.° de orden
		Número de habitaciones							Total de Explotaciones	Número de habitaciones							Total de Explotaciones	
		1	2	3	4	5	Más de 5	No determinadas		1	2	3	4	5	Más de 5	No determinadas		
		NUMERO DE EXPLOTACIONES								NUMERO DE EXPLOTACIONES								
1	**Totales**	152	429	364	286	191	259	5	1.686	—	1	—	—	—	2	1	4	1
2	Albardón	5	21	30	20	16	23	—	115	—	—	—	—	—	—	—	—	2
3	Angaco Norte	1	15	9	6	5	4	—	40	—	—	—	—	—	—	—	—	3
4	Angaco Sud	7	21	18	13	10	12	—	81	—	—	—	—	—	—	1	1	4
5	Barrial	—	2	1	2	—	1	—	6	—	—	—	—	—	—	—	—	5
6	Calingasta	1	1	—	2	—	5	2	11	—	—	—	—	—	—	—	—	6
7	Caucete	5	16	16	20	11	23	—	91	—	—	—	—	—	—	—	—	7
8	Concepción	—	2	1	6	2	3	—	14	—	—	—	—	—	—	—	—	8
9	Chimbas	4	16	48	66	45	65	—	244	—	—	—	—	—	—	—	—	9
10	Desamparados	5	5	8	5	5	8	—	36	—	—	—	—	—	—	—	—	10
11	Iglesia	—	5	7	5	2	9	—	28	—	—	—	—	—	—	—	—	11
12	Jachal	29	91	33	11	8	8	—	180	—	—	—	—	—	—	—	—	12
13	Nueve de Julio	4	14	9	3	3	3	1	37	—	—	—	—	—	—	—	—	13
14	Pocito	23	52	61	40	32	28	—	236	—	—	—	—	—	2	—	2	14
15	Rivadavia	1	1	6	11	8	26	—	53	—	—	—	—	—	—	—	—	15
16	Santa Lucía	12	27	22	26	13	14	—	114	—	—	—	—	—	—	—	—	16
17	Sarmiento	3	11	11	9	3	6	—	43	—	—	—	—	—	—	—	—	17
18	Trinidad	12	96	68	23	12	7	—	218	—	1	—	—	—	—	—	1	18
19	Ullún	—	—	—	1	—	—	2	3	—	—	—	—	—	—	—	—	19
20	Valle Fértil	39	23	6	2	1	4	—	75	—	—	—	—	—	—	—	—	20
21	Veinticinco de Mayo	1	10	9	15	12	10	—	57	—	—	—	—	—	—	—	—	21
22	Zonda	—	—	1	—	3	—	—	4	—	—	—	—	—	—	—	—	22

PROVINCIA DE SAN LUIS

1	**Totales**	406	785	422	192	81	81	5	1.972	—	—	—	1	—	1	—	2	1
2	Ayacucho	71	95	23	14	8	2	1	214	—	—	—	—	—	—	—	—	2

3	Belgrano	76	89	42	18	9	12	1	247	—	—	—	—	—	—	—	—	3
4	Capital	12	63	21	13	8	8	—	125	—	—	—	—	—	—	—	—	4
5	Chacabuco	77	178	79	38	10	12	2	396	—	—	—	—	—	—	—	—	5
6	Junín	84	128	70	27	6	9	—	324	—	—	—	—	—	1	—	1	6
7	Pedernera	33	103	100	47	20	24	1	328	—	—	—	—	—	—	—	—	7
8	Pringles	20	48	42	14	10	8	—	142	—	—	—	1	—	—	—	1	8
9	San Martín	33	81	45	21	10	6	—	196	—	—	—	—	—	—	—	—	9

PROVINCIA DE SANTA FE

1	**Totales**	**373**	**1.325**	**1.527**	**1.160**	**725**	**544**	**17**	**5.671**	—	**3**	**2**	—	**6**	**7**	—	**18**	**1**
2	Belgrano	1	4	13	12	4	5	—	39	—	—	—	—	—	—	—	—	2
3	Capital	11	39	46	29	4	4	1	134	—	—	—	—	—	—	—	—	3
4	Caseros	2	12	21	31	23	14	—	103	—	—	—	—	1	—	—	1	4
5	Castellanos	—	3	2	3	1	4	—	13	—	—	—	—	—	2	—	2	5
6	Constitución	15	88	149	187	165	114	1	719	—	—	—	—	2	2	—	4	6
7	Garay	25	116	100	47	9	8	—	305	—	—	—	—	—	—	—	—	7
8	General López	37	118	296	310	234	197	5	1.197	—	—	—	—	—	2	—	2	8
9	General Obligado	143	366	322	199	94	71	4	1.199	—	2	—	—	—	—	—	2	9
10	Iriondo	3	13	16	9	6	6	—	53	—	—	1	—	1	—	—	2	10
11	Las Colonias	4	8	8	4	—	—	1	25	—	—	—	—	—	1	—	1	11
12	Nueve de Julio	20	59	59	23	6	3	1	171	—	—	—	—	—	—	—	—	12
13	Rosario	6	20	22	28	31	16	1	124	—	1	—	—	—	—	—	1	13
14	San Cristóbal	9	58	74	56	25	6	1	229	—	—	—	—	—	—	—	—	14
15	San Javier	30	180	124	59	22	12	—	427	—	—	—	—	—	—	—	—	15
16	San Jerónimo	29	70	59	32	18	5	1	214	—	—	—	—	—	—	—	—	16
17	San Justo	12	84	81	29	17	8	—	231	—	—	—	—	1	—	—	1	17
18	San Lorenzo	5	15	29	43	30	26	1	149	—	—	—	—	1	—	—	1	18
19	San Martín	4	6	16	16	5	3	—	50	—	—	—	—	—	—	—	—	19
20	Vera	17	66	90	43	31	42	—	289	—	—	1	—	—	—	—	1	20

PROVINCIA DE SANTIAGO DEL ESTERO

1	**Totales**	**4.463**	**3.362**	**863**	**266**	**94**	**75**	**189**	**9.312**	4	—	—	—	—	—	—	4	**1**
2	Aguirre	157	119	57	21	14	8	—	376	—	—	—	—	—	—	—	—	2
3	Alberdi	84	33	10	1	—	—	28	156	—	—	—	—	—	—	—	—	3
4	Atamisqui	—	—	1	1	—	1	—	3	—	—	—	—	—	—	—	—	4
5	Avellaneda	527	376	87	34	8	8	60	1.100	—	—	—	—	—	—	—	—	5
6	Bartolomé Mitre	171	190	33	20	5	5	—	424	—	—	—	—	—	—	—	—	6
7	Belgrano	39	43	19	7	1	1	—	110	—	—	—	—	—	—	—	—	7

VIVIENDA: CLASIFICACION SEGUN MATERIAL DE CONSTRUCCION Y NUMERO DE HABITACIONES

Provincia de Santiago del Estero (Continuación)

N.° de orden	DEPARTAMENTOS	BARRO Y PAJA (Ranchos) — Número de habitaciones							CEMENTO Y FIBRO-CEMENTO — Número de habitaciones							N.° de orden
		1	2	3	4	5	Más de 5	No determinadas	Total de Explotaciones	1	2	3	4	5	Más de 5	No determinadas	Total de Explotaciones	
		NUMERO DE EXPLOTACIONES								NUMERO DE EXPLOTACIONES								
8	Capital	190	62	12	1	1	—	3	269	—	—	—	—	—	—	—	—	8
9	Carlos Pellegrini	111	26	10	—	1	—	—	148	—	—	—	—	—	—	—	—	9
10	Copo	142	86	4	3	—	1	—	236	—	—	—	—	—	—	—	—	10
11	Choya	41	73	43	16	6	6	—	185	—	—	—	—	—	—	—	—	11
12	Figueroa	262	174	15	5	1	2	—	459	—	—	—	—	—	—	—	—	12
13	Giménez	163	97	19	5	—	1	5	290	—	—	—	—	—	—	—	—	13
14	Guasayán	39	41	13	4	1	2	—	100	—	—	—	—	—	—	—	—	14
15	La Banda	317	134	12	4	1	—	—	498	—	—	—	—	—	—	—	—	15
16	Loreto	470	318	56	12	8	1	—	865	2	—	—	—	—	—	—	2	16
17	Mariano Moreno	94	119	35	17	3	6	18	292	—	—	—	—	—	—	—	—	17
18	Matará	149	187	36	6	2	2	20	402	—	—	—	—	—	—	—	—	18
19	Ojo de Agua	93	117	38	6	4	2	—	260	—	—	—	—	—	—	—	—	19
20	Quebrachos	118	207	93	13	8	6	—	445	—	—	—	—	—	—	—	—	20
21	Rivadavia	18	12	11	9	2	2	—	54	—	—	—	—	—	—	—	—	21
22	Robles	156	79	37	3	—	4	44	323	—	—	—	—	—	—	—	—	22
23	Salavina	495	388	100	28	10	13	8	1.042	2	—	—	—	—	—	—	2	23
24	San Martín	61	46	18	10	6	2	—	143	—	—	—	—	—	—	—	—	24
25	Sarmiento	212	130	20	5	3	—	3	373	—	—	—	—	—	—	—	—	25
26	Silípica	108	77	10	7	—	—	—	202	—	—	—	—	—	—	—	—	26
27	Veintiocho de Marzo	216	228	74	28	9	2	—	557	—	—	—	—	—	—	—	—	27

PROVINCIA DE TUCUMAN

1	**Totales**	2.615	1.372	361	94	40	44	38	4.564	1	—	1	—	—	—	1	3	1
2	Burruyacú	68	85	25	7	—	6	1	192	—	—	—	—	—	—	—	—	2
3	Capital	21	21	1	—	—	2	—	45	1	—	—	—	—	—	—	1	3
4	Cruz Alta	419	181	32	8	8	9	—	657	—	—	—	—	—	—	—	—	4
5	Chicligasta	333	137	23	4	2	4	7	510	—	—	—	—	—	—	—	—	5

6	Famaillá	143	106	13	2	3	3	1	271	—	—	—	—	—	—	—	—	6
7	Graneros	138	65	11	5	1	1	—	221	—	—	1	—	—	—	—	1	7
8	Leales	731	324	54	10	1	2	3	1.125	—	—	—	—	—	—	—	—	8
9	Monteros	380	184	65	8	1	4	—	642	—	—	—	—	—	—	1	1	9
10	Río Chico	212	88	12	6	2	3	23	346	—	—	—	—	—	—	—	—	10
11	Taff	43	66	71	23	15	6	—	224	—	—	—	—	—	—	—	—	11
12	Trancas	127	115	54	21	7	4	3	331	—	—	—	—	—	—	—	—	12

TERRITORIO DEL CHACO

1	**Totales**	1.849	2.876	1.156	307	83	60	17	6.348	4	5	8	—	2	—	—	19	1
2	Bermejo	161	231	130	35	9	8	—	574	—	—	—	—	—	—	—	—	2
3	Campo del Cielo	452	939	395	101	22	13	4	1.926	4	5	8	—	1	—	—	18	3
4	Martínez de Hoz	139	145	38	16	3	6	1	348	—	—	—	—	1	—	—	1	4
5	Napalpí	496	771	319	82	23	12	3	1.706	—	—	—	—	—	—	—	—	5
6	Resistencia	186	305	128	31	6	4	3	663	—	—	—	—	—	—	—	—	6
7	Río Teuco	296	246	51	16	4	4	—	617	—	—	—	—	—	—	—	—	7
8	Tapenaga	77	136	65	24	7	4	4	317	—	—	—	—	—	—	—	—	8
9	Tobas	42	103	30	2	9	9	2	197	—	—	—	—	—	—	—	—	9

TERRITORIO DEL CHUBUT

1	**Totales**	71	197	116	59	35	51	—	529	—	—	—	1	—	1	—	2	1
2	Biedma	1	1	1	—	—	—	—	3	—	—	—	—	—	—	—	—	2
3	Cushamen	11	23	18	2	3	11	—	68	—	—	—	—	—	—	—	—	3
4	Escalante	—	1	4	2	3	—	—	10	—	—	—	—	—	—	—	—	4
5	Florentino Ameghino	1	—	—	2	—	—	—	3	—	—	—	—	—	—	—	—	5
6	Futaleufú	12	34	26	10	6	13	—	101	—	—	—	—	—	—	—	—	6
7	Gaimán	9	34	20	21	11	13	—	108	—	—	—	—	—	—	—	—	7
8	Gastre	3	21	10	2	3	3	—	42	—	—	—	—	—	—	—	—	8
9	Languiñeo	7	10	4	1	—	—	—	22	—	—	—	—	—	—	—	—	9
10	Mártires	8	10	4	1	—	—	—	23	—	—	—	—	—	—	—	—	10
11	Paso de Indios	6	13	5	4	—	2	—	30	—	—	—	—	—	—	—	—	11
12	Rawson	2	9	4	5	—	—	—	20	—	—	—	1	—	—	—	1	12
13	Río Senguer	2	6	2	1	—	1	—	12	—	—	—	—	—	1	—	1	13
14	Sarmiento	1	5	9	6	6	6	—	33	—	—	—	—	—	—	—	—	14
15	Tehuelches	1	13	5	1	3	2	—	25	—	—	—	—	—	—	—	—	15
16	Telsen	7	17	4	1	—	—	—	29	—	—	—	—	—	—	—	—	16

VIVIENDA: CLASIFICACION SEGUN MATERIAL DE CONSTRUCCION Y NUMERO DE HABITACIONES

TERRITORIO DE FORMOSA

N.º de orden	DEPARTAMENTOS	BARRO Y PAJA (Ranchos) — Número de habitaciones								CEMENTO Y FIBRO-CEMENTO — Número de habitaciones								N.º de orden
		1	2	3	4	5	Más de 5	No determinadas	Total de Explotaciones	1	2	3	4	5	Más de 5	No determinadas	Total de Explotaciones	
		NUMERO DE EXPLOTACIONES								NUMERO DE EXPLOTACIONES								
1	**Totales**	1.363	1.742	572	166	67	79	107	4.096	3	1	—	—	—	—	—	4	1
2	Bermejo	159	69	4	1	—	—	—	233	—	—	—	—	—	—	—	—	2
3	Formosa	74	90	16	5	2	5	—	192	—	—	—	—	—	—	—	—	3
4	Laishi	76	157	80	22	12	15	13	375	—	—	—	—	—	—	—	—	4
5	Matacos	34	8	1	1	—	—	—	44	—	—	—	—	—	—	—	—	5
6	Patiño	312	550	116	26	7	12	38	1.061	3	1	—	—	—	—	—	4	6
7	Pilagás	386	418	195	67	38	30	40	1.174	—	—	—	—	—	—	—	—	7
8	Pilcomayo	138	81	23	9	3	9	7	270	—	—	—	—	—	—	—	—	8
9	Pirané	168	355	136	34	4	8	9	714	—	—	—	—	—	—	—	—	9
10	Ramón Lista	16	14	1	1	1	—	—	33	—	—	—	—	—	—	—	—	10

TERRITORIO DE LA PAMPA

1	**Totales**	31	112	122	98	48	36	2	449	—	—	1	2	1	1	—	5	1
2	Atreucó	—	2	2	1	—	—	—	5	—	—	—	—	—	—	—	—	2
3	Caleu Caleu	4	13	15	22	6	3	—	63	—	—	—	2	—	—	—	2	3
4	Capital	—	—	4	2	2	2	—	10	—	—	—	—	—	—	—	—	4
5	Catriló	—	3	13	7	3	3	—	29	—	—	—	—	—	—	—	—	5
6	Conhello	2	—	5	1	4	1	—	13	—	—	—	—	—	—	—	—	6
7	Curacó	3	14	2	—	1	1	—	21	—	—	—	—	—	—	—	—	7
8	Chalileo	5	15	6	3	1	—	—	30	—	—	—	—	—	—	—	—	8
9	Chapaleufú	—	2	6	4	2	—	1	15	—	—	—	—	—	—	—	—	9
10	Chicalcó	3	14	3	4	—	—	—	24	—	—	—	—	—	—	—	—	10
11	Guatraché	—	3	1	3	—	1	—	8	—	—	—	—	—	—	—	—	11
12	Hucal	—	—	—	3	—	—	—	3	—	—	—	—	—	—	—	—	12
13	Lihuel Calel	1	7	8	5	6	2	—	29	—	—	—	—	—	—	—	—	13
14	Limay Mahuida	—	3	7	—	—	—	1	11	—	—	—	—	—	—	—	—	14
15	Loventuel	6	11	10	9	2	3	—	41	—	—	—	—	—	—	—	—	15

16	Maracó	—	11	11	6	5	4	—	37	—	—	—	—	—	1	—	1	16
17	Puelén	—	—	1	—	—	—	—	1	—	—	—	—	—	—	—	—	17
18	Quemú Quemú	1	3	8	7	2	3	—	24	—	—	—	—	—	—	—	—	18
19	Rancul	—	—	9	9	2	5	—	25	—	—	1	—	—	—	—	1	19
20	Realicó	1	6	6	11	10	6	—	40	—	—	—	—	—	—	—	—	20
21	Toay	1	2	4	1	1	—	—	9	—	—	—	—	—	—	—	—	21
22	Trenel	—	—	—	—	1	1	—	2	—	—	—	—	—	—	—	—	22
23	Utracán	4	3	1	—	—	1	—	9	—	—	—	—	1	—	—	1	23

TERRITORIO DE LOS ANDES

1	**Totales**	2	4	6	3	1	2	5	23	—	—	—	—	—	—	—	—	1
2	Antofagasta de la Sierra	1	3	6	2	1	1	3	17	—	—	—	—	—	—	—	—	2
3	Postos Grandes	1	—	—	1	—	—	—	2	—	—	—	—	—	—	—	—	3
4	San Antonio de los Cobres	—	1	—	—	—	—	—	1	—	—	—	—	—	—	—	—	4
5	Susques	—	—	—	—	—	1	-	3	—	—	—	—	—	—	—	—	5

TERRITORIO DE MISIONES

1	**Totales**	296	663	452	116	39	42	9	1.617	1	—	1	1		3	—	6	1
2	Apóstoles	75	212	155	28	11	6	3	490	—	—	—	—	—	—	—	—	2
3	Cainguas	20	35	11	1	2	—	—	69	—	—	—	—	—	—	—	—	3
4	Candelaria	95	153	100	27	3	10	—	388	—	—	—	—	—	—	—	—	4
5	Concepción	30	92	83	34	14	12	1	266	—	—	—	—	—	—	—	—	5
6	Iguazú	4	1	1	1	—	—	—	7	1	—	—	—	—	1	—	2	6
7	Posadas	4	13	16	9	—	3	4	49	—	—	—	—	—	—	—	—	7
8	San Ignacio	25	38	13	6	4	7	1	94	—	—	1	1	—	2	—	4	8
9	San Javier	41	116	71	6	2	4	—	240	—	—	—	—	—	—	—	—	9
10	San Pedro	2	3	2	4	3	—	—	14	—	—	—	—	—	—	—	—	10

TERRITORIO DE NEUQUEN

1	**Totales**	210	338	87	41	9	6	13	704	—	—	1	—	—	—	—	1	1
2	Aguirre	16	20	3	1	—	—	3	43	—	—	—	—	—	—	—	—	2
3	Añelo	—	9	6	1	1	—	—	17	—	—	—	—	—	—	—	—	3
4	Catán Lil	13	8	1	—	—	—	—	22	—	—	—	—	—	—	—	—	4
5	Collón Curá	5	10	6	—	—	—	4	25	—	—	—	—	—	—	—	—	5

VIVIENDA: CLASIFICACION SEGUN MATERIAL DE CONSTRUCCION Y NUMERO DE HABITACIONES

Territorio de Neuquen (Continuación)

N.º de orden	DEPARTAMENTOS	BARRO Y PAJA (Ranchos)							CEMENTO Y FIBRO-CEMENTO							N.º de orden
		Número de habitaciones						Total de Explotaciones	Número de habitaciones						Total de Explotaciones	
		1	2	3	4	5	Más de 5	No determinadas	1	2	3	4	5	Más de 5	No determinadas	
		NUMERO DE EXPLOTACIONES							NUMERO DE EXPLOTACIONES							
6	Confluencia	12	15	5	3	—	—	—	35	—	—	1	—	—	—	—	1	6
7	Chos Malal	11	46	21	14	4	2	3	101	—	—	—	—	—	—	—	—	7
8	Huiliches	42	38	2	4	1	—	1	88	—	—	—	—	—	—	—	—	8
9	Lacar	3	2	—	—	1	1	—	7	—	—	—	—	—	—	—	—	9
10	Loncopué	17	58	7	4	—	—	—	86	—	—	—	—	—	—	—	—	10
11	Los Lagos	1	—	4	1	—	1	—	7	—	—	—	—	—	—	—	—	11
12	Minas	1	1	—	—	—	—	—	2	—	—	—	—	—	—	—	—	12
13	Ñorquin	37	45	18	1	—	—	1	102	—	—	—	—	—	—	—	—	13
14	Pehuenches	7	10	2	2	—	—	—	21	—	—	—	—	—	—	—	—	14
15	Picunches	30	66	12	10	2	2	1	123	—	—	—	—	—	—	—	—	15
16	Zapala	15	10	—	—	—	—	—	25	—	—	—	—	—	—	—	—	16
		TERRITORIO DE RIO NEGRO																
1	**Totales**	**131**	**353**	**264**	**130**	**66**	**47**	**13**	**1.004**	—	**9**	**2**	**33**	**7**	**4**	—	**55**	**1**
2	Adolfo Alsina	—	10	24	12	8	11	—	65	—	1	1	—	—	—	—	2	2
3	Avellaneda	12	38	52	18	8	13	4	145	—	—	—	—	—	—	—	—	3
4	Bariloche	11	16	7	7	3	3	—	47	—	—	—	—	—	—	—	—	4
5	El Cuy	5	18	8	3	2	1	—	37	—	—	—	—	—	—	—	—	5
6	General Conesa	2	22	20	15	8	2	2	71	—	—	—	—	1	2	—	3	6
7	General Roca	26	112	105	40	19	6	6	314	—	8	1	33	6	2	—	50	7
8	Nueve de Julio	18	20	6	1	1	—	—	46	—	—	—	—	—	—	—	—	8
9	Ñorquincó	5	9	3	—	3	1	—	21	—	—	—	—	—	—	—	—	9
10	Pichi Mahuida	3	11	19	23	14	7	1	78	—	—	—	—	—	—	—	—	10
11	Pilcaniyeu	5	33	6	5	—	2	—	51	—	—	—	—	—	—	—	—	11
12	San Antonio	16	32	5	5	—	—	—	58	—	—	—	—	—	—	—	—	12
13	Valcheta	19	12	3	—	—	—	—	34	—	—	—	—	—	—	—	—	13
14	Veinticinco de Mayo	9	20	6	1	—	1	—	37	—	—	—	—	—	—	—	—	14

TERRITORIO DE SANTA CRUZ

1	**Totales**	—	4	3	3	1	8	—	19	1	1	1	—	—	3	—	6	1
2	Corpen Aike	—	1	—	—	—	—	—	1	1	—	1	—	—	2	—	4	2
3	Deseado	—	1	—	2	1	5	—	9	—	—	—	—	—	—	—	—	3
4	Guer Aike	—	—	1	—	—	—	—	1	—	—	—	—	—	—	—	—	4
5	Lago Argentino	—	2	1	—	—	—	—	3	—	—	—	—	—	—	—	—	5
6	Magallanes	—	—	—	—	—	1	—	1	—	1	—	—	—	1	—	2	6
7	Río Chico	—	—	1	1	—	2	—	4	—	—	—	—	—	—	—	—	7

TERRITORIO DE TIERRA DEL FUEGO

1	**Totales**	—	—	—	—	—	—	—	—	—	—	—	—	—	1	1	2	1
2	San Sebastián	—	—	—	—	—	—	—	—	—	—	—	—	—	1	1	2	2

VIVIENDA: CLASIFICACION SEGUN MATERIAL DE CONSTRUCCION Y NUMERO DE HABITACIONES

PROVINCIA DE BUENOS AIRES

N.° de orden	PARTIDOS Y DEPARTAMENTOS	ENRAMADA								OTROS								N.° de orden
		Número de habitaciones							Total de Explotaciones	Número de habitaciones							Total de Explotaciones	
		1	2	3	4	5	Más de 5	No determinadas		1	2	3	4	5	Más de 5	No determinadas		
		NUMERO DE EXPLOTACIONES								NUMERO DE EXPLOTACIONES								
1	**Totales**	9	19	20	15	9	7	16	95	12	58	39	15	7	1	5	137	1
2	Adolfo Alsina	—	—	—	1	1	—	—	2	—	—	—	—	—	—	—	—	2
3	Azul	—	—	—	—	—	1	3	4	—	—	1	—	—	—	—	1	3
4	Balcarce	1	—	1	—	—	—	—	2	1	2	—	—	—	—	1	4	4
5	Baradero	—	—	—	—	—	—	1	1	—	—	—	—	—	—	—	—	5
6	Bolívar	—	—	1	—	—	—	—	1	—	—	—	—	—	—	—	—	6
7	Bragado	—	1	—	—	—	—	3	4	—	—	—	—	—	—	—	—	7
8	Brandsen	—	1	3	—	—	—	—	4	—	—	—	1	—	—	2	3	8
9	Chacabuco	—	—	—	—	—	—	1	1	—	—	—	—	—	—	—	—	9
10	Chascomús	—	1	—	—	—	—	—	1	—	1	—	—	—	—	—	1	10
11	Chivilcoy	—	—	—	1	—	—	4	5	—	—	—	—	—	—	—	—	11
12	Dolores	—	—	—	—	—	—	—	—	1	—	—	1	—	—	—	2	12
13	General Alvarado	—	—	—	—	—	—	—	—	—	—	1	—	—	—	1	2	13
14	General Alvear	—	—	—	—	1	—	—	1	—	—	—	—	—	—	—	—	14
15	General Lavalle	—	—	—	—	—	—	—	—	3	10	13	7	5	—	—	38	15
16	General Madariaga	5	9	4	2	1	1	—	22	1	35	11	4	—	—	1	52	16
17	General Viamonte	—	—	—	1	—	—	—	1	—	—	—	—	—	—	—	—	17
18	General Villegas	—	—	—	1	—	—	1	2	—	—	—	—	—	—	—	—	18
19	González Chaves	—	—	—	—	—	—	—	—	—	—	—	—	1	—	—	1	19
20	Juárez	—	—	2	—	—	—	—	2	—	—	1	—	—	—	—	1	20
21	Junín	—	—	1	—	—	—	—	1	—	—	—	—	—	—	—	—	21
22	Las Flores	—	—	—	—	—	1	1	2	—	—	—	—	—	—	—	—	22
23	Lobería	—	—	—	—	—	—	—	—	2	3	—	—	—	1	—	6	23
24	Magdalena	—	—	2	1	2	—	—	5	—	—	2	—	—	—	—	2	24
25	Maipú	—	—	—	—	—	—	—	—	—	1	—	—	1	—	—	2	25
26	Mar Chiquita	—	—	—	—	—	—	—	—	1	—	—	—	—	—	—	1	26
27	Merlo	—	—	—	—	—	—	—	—	—	1	1	—	—	—	—	2	27
28	Monte	—	1	—	—	—	—	—	1	—	—	—	—	—	—	—	—	28
29	Nueve de Julio	1	—	—	—	—	—	—	1	—	—	—	—	—	—	—	—	29

30	Pehuajó	—	—	—	—	1	—	—	1	—	—	—	—	—	—	—	—	30
31	Pellegrini	—	—	—	1	—	—	—	1	—	—	—	—	—	—	—	—	31
32	Pergamino	1	—	—	—	1	—	—	2	—	—	—	—	—	—	—	—	32
33	Pilar	1	1	—	—	—	1	—	3	—	—	—	—	—	—	—	—	33
34	Rauch	—	—	—	1	—	—	—	1	—	—	—	—	—	—	—	—	34
35	Rivadavia	—	—	—	—	1	—	—	1	—	—	—	—	—	—	—	—	35
36	Rojas	—	—	—	—	—	—	—	—	—	1	—	—	—	—	—	1	36
37	San Andrés de Giles	—	—	—	—	1	—	1	2	—	—	—	—	—	—	—	—	37
38	San Antonio de Areco	—	—	1	—	—	—	—	1	—	—	—	—	—	—	—	—	38
39	San Fernando	—	4	1	2	—	—	—	7	—	—	—	—	—	—	—	—	39
40	San Nicolás	—	—	—	—	—	—	1	1	—	—	—	—	—	—	—	—	40
41	San Pedro	—	—	—	2	—	1	—	3	—	—	—	—	—	—	—	—	41
42	San Vicente	—	—	1	—	—	—	—	1	—	—	—	—	—	—	—	—	42
43	Tandil	—	—	2	—	—	—	—	2	2	—	4	1	—	—	—	7	43
44	Tapalqué	—	—	—	—	—	—	—	—	—	—	—	1	—	—	—	1	44
45	Tordillo	—	—	—	—	—	—	—	—	1	4	5	—	—	—	—	10	45
46	Tornquist	—	1	—	—	—	—	—	1	—	—	—	—	—	—	—	—	46
47	Trenque Lauquen	—	—	1	1	—	—	—	2	—	—	—	—	—	—	—	—	47
48	Veinticinco de Mayo	—	—	—	—	—	2	—	2	—	—	—	—	—	—	—	—	48
49	Villarino	—	—	—	1	—	—	—	1	—	—	—	—	—	—	—	—	49

PROVINCIA DE CATAMARCA

1	**Totales**	3	—	—	—	—	—	—	3	14	16	5	2	—	2	2	41	1
2	Belén	1	—	—	—	—	—	—	1	—	—	—	—	—	—	—	—	2
3	Capayán	—	—	—	—	—	—	—	—	2	5	—	—	—	—	1	8	3
4	El Alto	1	—	—	—	—	—	—	1	2	1	—	—	—	—	—	3	4
5	La Paz	—	—	—	—	—	—	—	—	1	3	1	—	—	—	1	6	5
6	Santa María	—	—	—	—	—	—	—	—	2	3	4	2	—	1	—	12	6
7	Santa Rosa	1	—	—	—	—	—	—	1	1	—	—	—	—	—	—	1	7
8	Tinogasta	—	—	—	—	—	—	—	—	6	4	—	—	—	1	—	11	8

PROVINCIA DE CORDOBA

1	**Totales**	—	—	—	1	1	1	—	3	—	1	—	2	—	2	1	6	1
2	General Roca	—	—	—	—	—	—	—	—	—	1	—	1	—	1	—	3	2
3	Juárez Celman	—	—	—	—	—	—	—	—	—	—	—	1	—	1	1	3	3
4	Río Cuarto	—	—	—	—	1	1	—	2	—	—	—	—	—	—	—	—	4
5	Tulumba	—	—	—	1	—	—	—	1	—	—	—	—	—	—	—	—	5

VIVIENDA: CLASIFICACION SEGUN MATERIAL DE CONSTRUCCION Y NUMERO DE HABITACIONES

PROVINCIA DE CORRIENTES

N.° de orden	DEPARTAMENTOS	ENRAMADA								OTROS								N.° de orden
		Número de habitaciones							Total de Explotaciones	Número de habitaciones							Total de Explotaciones	
		1	2	3	4	5	Más de 5	No determinadas		1	2	3	4	5	Más de 5	No determinadas		
		NUMERO DE EXPLOTACIONES								NUMERO DE EXPLOTACIONES								
1	**Totales**	43	29	10	1	—	1	1	85	16	15	11	2	—	5	—	49	1
2	Bella Vista	1	2	—	—	—	—	—	3	—	—	—	—	—	1	—	1	2
3	Capital	—	2	—	—	—	—	—	2	1	—	—	—	—	—	—	1	3
4	Concepción	3	1	—	—	—	—	—	4	—	—	—	—	—	—	—	—	4
5	Empedrado	2	1	—	—	—	—	—	3	—	—	—	—	—	—	—	—	5
6	Esquina	2	3	1	1	—	—	—	7	—	—	—	—	—	—	—	—	6
7	General Paz	5	—	—	—	—	—	—	5	3	2	—	—	—	—	—	5	7
8	Goya	12	3	1	—	—	—	—	16	3	4	5	—	—	—	—	12	8
9	Ituzaingó	2	1	—	—		—	—	3	—	—	—	—	—	—	—	—	9
10	Lavalle	4	4	1	—	—	—	1	10	—	—	—	—	—	1	—	1	10
11	Mercedes	—	1	—	—	—	—	—	1	—	—	—	—	—	—	—	—	11
12	Monte Caseros	—	2	3	—	—	—	—	5	—	—	—	—	—	—	—	—	12
13	Saladas	2	1	—	—	—	—	—	3	1	4	1	—	—	2	—	8	13
14	San Luis del Palmar	—	—	—	—	—	—	—	—	1	1	—	—	—	1	—	3	14
15	San Martín	5	1	1	—	—	—	—	7	—	—	—	—	—	—	—	—	15
16	San Roque	3	3	—	—	—	1	—	7	7	4	5	2	—	—	—	18	16
17	Santo Tomé	2	4	3	—	—	—	—	9	—	—	—	—	—	—	—	—	17

PROVINCIA DE ENTRE RIOS

1	**Totales**	5	8	5	2	2	1	—	23	11	42	31	21	3	4	1	113	1
2	Colón	—	1	—	—	—	—	—	1	—	—	—	1	1	—	—	2	2
3	Concordia	—	2	—	—	1	—	—	3	1	3	1	1	—	—	—	6	3
4	Diamante	1	—	—	—	—	—	—	1	—	—	—	—	—	—	—	—	4
5	Federación	1	—	—	1	1	—	—	3	—	—	—	—	—	—	—	—	5
6	Gualeguay	—	1	—	—	—	—	—	1	1	2	—	1	—	—	—	4	6

7	Gualeguaychú	3	3	—	—	—	1	—	7	1	1	1	—	—	—	—	3	7
8	La Paz	—	—	2	—	—	—	—	2	—	1	1	—	—	—	—	2	8
9	Paraná	—	—	1	—	—	—	—	1	—	1	—	—	—	—	—	1	9
10	Rosario Tala	—	—	—	—	—	—	—	—	2	10	4	2	—	—	—	18	10
11	San José de Feliciano	—	—	1	—	—	—	—	1	3	—	7	3	—	—	—	13	11
12	Uruguay	—	—	—	1	—	—	—	1	3	19	17	13	2	2	—	56	12
13	Victoria	—	1	1	—	—	—	—	2	—	5	—	—	—	2	—	7	13
14	Villaguay	—	—	—	—	—	—	—	—	—	—	—	—	—	—	1	1	14

PROVINCIA DE JUJUY

1	**Totales**	—	—	1	—	—	—	—	1	19	19	3	1	1	1	—	44	1
2	El Carmen	—	—	—	—	—	—	—	—	13	13	1	—	1	—	—	28	2
3	Gobernador Ovejero	—	—	—	—	—	—	—	—	4	3	1	—	—	—	—	8	3
4	Rinconada	—	—	1	—	—	—	—	1	—	—	—	—	—	—	—	—	4
5	San Pedro	—	—	—	—	—	—	—	—	2	2	—	—	—	—	—	4	5
6	Tilcara	—	—	—	—	—	—	—	—	—	—	—	—	—	1	—	1	6
7	Yavi	—	—	—	—	—	—	—	—	—	1	1	1	—	—	—	3	7

PROVINCIA DE LA RIOJA

1	**Totales**	2	1	—	—	—	—	3	6	44	2	—	—	—	—	4	50	1
2	Castro Barros	—	—	—	—	—	—	—	—	—	1	—	—	—	—	2	3	2
3	Gobernador Gordillo	—	—	—	—	—	—	—	—	43	1	—	—	—	—	1	45	3
4	Sanagasta	2	1	—	—	—	—	3	6	1	—	—	—	—	—	1	2	4

PROVINCIA DE MENDOZA

1	**Totales**	2	5	—	—	—	1	—	8	11	26	15	8	8	4	—	72	1
2	Guaymallén	1	—	—	—	—	—	—	1	—	—	—	—	—	—	—	—	2
3	Junín	—	—	—	—	—	—	—	—	—	2	—	2	3	—	—	7	3
4	Lavalle	—	—	—	—	—	—	—	—	2	11	2	—	2	1	—	18	4
5	Luján	—	1	—	—	—	—	—	1	—	—	—	—	1	—	—	1	5
6	Maipú	—	1	—	—	—	—	—	1	1	4	8	4	2	1	—	20	6
7	Rivadavia	—	—	—	—	—	—	—	—	3	1	1	1	—	—	—	6	7
8	San Martín	—	—	—	—	—	1	—	1	—	—	—	—	—	—	—	—	8
9	San Rafael	1	3	—	—	—	—	—	4	4	8	4	1	—	2	—	19	9
10	Santa Rosa	—	—	—	—	—	—	—	—	1	—	—	—	—	—	—	1	10

VIVIENDA: CLASIFICACION SEGUN MATERIAL DE CONSTRUCCION Y NUMERO DE HABITACIONES

PROVINCIA DE SALTA

N.° de orden	DEPARTAMENTOS	ENRAMADA								OTROS								N.° de orden
		Número de habitaciones							Total de Explotaciones	Número de habitaciones							Total de Explotaciones	
		1	2	3	4	5	Más de 5	No determinadas		1	2	3	4	5	Más de 5	No determinadas		
		NUMERO DE EXPLOTACIONES								NUMERO DE EXPLOTACIONES								
1	**Totales**	6	12	—	—	—	—	1	19	38	39	9	1	1	3	2	93	1
2	Anta	1	3	—	—	—	—	—	4	1	—	—	—	—	—	—	1	2
3	Cafayate	—	—	—	—	—	—	—	—	—	—	—	—	—	—	1	1	3
4	Campo Santo	1	—	—	—	—	—	—	1	16	5	—	—	—	—	—	21	4
5	Candelaria	—	5	—	—	—	—	1	6	5	7	—	1	—	—	—	13	5
6	Capital	—	—	—	—	—	—	—	—	3	17	9	—	—	3	—	32	6
7	Metán	—	—	—	—	—	—	—	—	10	2	—	—	—	—	1	13	7
8	Orán	—	—	—	—	—	—	—	—	2	6	—	—	1	—	—	9	8
9	Rosario de Lerma	—	1	—	—	—	—	—	1	—	—	—	—	—	—	—	—	9
10	San Carlos	4	3	—	—	—	—	—	7	—	—	—	—	—	—	—	—	10
11	Santa Victoria	—	—	—	—	—	—	—	—	1	2	—	—	—	—	—	3	11

PROVINCIA DE SAN JUAN

1	**Totales**	1	—	1	—	—	1	—	3	4	11	7	2	4	1	—	29	1
2	Albardón	—	—	—	—	—	1	—	1	—	—	—	—	—	—	—	—	2
3	Jachal	1	—	1	—	—	—	—	2	1	—	—	—	—	—	—	1	3
4	Pocito	—	—	—	—	—	—	—	—	1	2	4	1	2	—	—	10	4
5	Trinidad	—	—	—	—	—	—	—	—	1	5	3	1	2	—	—	12	5
6	Veinticinco de Mayo	—	—	—	—	—	—	—	—	—	4	—	—	—	1	—	5	6
7	Zonda	—	—	—	—	—	—	—	—	1	—	—	—	—	—	—	1	7

PROVINCIA DE SAN LUIS

1	**Totales**	1	—	—	—	1	—	—	2	—	—	—	—	1	—	—	1	1
2	Capital	—	—	—	—	1	—	—	1	—	—	—	—	—	—	—	—	2
3	Junín	1	—	—	—	—	—	—	1	—	—	—	—	—	—	—	—	3
4	Pringles	—	—	—	—	—	—	—	—	—	—	—	—	1	—	—	1	4

PROVINCIA DE SANTA FE

1	**Totales**	3	11	12	8	8	10	4	56	6	19	15	13	8	21	2	84	1
2	Belgrano	—	—	—	—	—	—	—	—	—	—	—	—	—	2	—	2	2
3	Capital	—	—	—	—	—	—	—	—	—	2	1	2	—	—	—	5	3
4	Castellanos	—	—	—	—	—	—	—	—	—	—	—	2	2	2	—	6	4
5	Constitución	—	—	2	3	4	7	3	19	—	—	—	—	—	1	1	2	5
6	Garay	—	2	1	—	—	—	—	3	5	12	5	2	—	1	—	25	6
7	General López	1	1	4	—	1	3	1	11	—	2	1	1	1	1	—	6	7
8	Iriondo	—	—	—	—	—	—	—	—	—	—	4	3	3	6	—	16	8
9	Las Colonias	—	3	1	—	—	—	—	4	—	—	1	—	—	1	—	2	9
10	Nueve de Julio	—	—	—	—	—	—	—	—	—	—	—	1	—	—	—	1	10
11	Rosario	1	1	1	1	1	—	—	5	—	—	1	—	—	1	—	2	11
12	San Cristóbal	—	—	—	—	—	—	—	—	1	—	—	—	—	—	—	1	12
13	San Javier	1	3	3	4	2	—	—	13	—	1	—	—	—	—	—	1	13
14	San Jerónimo	—	1	—	—	—	—	—	1	—	1	—	—	—	1	—	2	14
15	San Justo	—	—	—	—	—	—	—	—	—	—	—	1	—	1	1	3	15
16	San Lorenzo	—	—	—	—	—	—	—	—	—	—	1	1	1	3	—	6	16
17	San Martín	—	—	—	—	—	—	—	—	—	1	1	—	1	1	—	4	17

PROVINCIA DE SANTIAGO DEL ESTERO

1	**Totales**	87	19	8	1	—	—	10	125	123	109	21	11	1	3	5	273	1
2	Aguirre	—	—	—	—	—	—	—	—	2	—	—	—	—	—	—	2	2
3	Atamisqui	—	—	—	—	—	—	—	—	—	1	1	—	—	—	—	2	3
4	Avellaneda	—	—	—	—	—	—	—	—	5	4	—	2	—	—	—	11	4
5	Bartolomé Mitre	36	10	6	1	—	—	3	56	—	—	—	—	—	—	—	—	5
6	Belgrano	—	—	—	—	—	—	—	—	2	—	1	3	—	—	—	6	6
7	Capital	5	—	—	—	—	—	2	7	12	6	—	—	—	—	1	19	7
8	Carlos Pellegrini	—	—	—	—	—	—	—	—	1	—	—	—	—	—	—	1	8
9	Choya	1	1	—	—	—	—	1	3	4	10	1	—	—	2	—	17	9
10	Giménez	—	—	—	—	—	—	—	—	—	—	—	—	—	1	—	1	10

VIVIENDA: CLASIFICACION SEGUN MATERIAL DE CONSTRUCCION Y NUMERO DE HABITACIONES

Provincia de Santiago del Estero (Continuación)

N.° de orden	DEPARTAMENTOS	ENRAMADA								OTROS								N.° de orden
		Número de habitaciones							Total de Explotaciones	Número de habitaciones							Total de Explotaciones	
		1	2	3	4	5	Más de 5	No determinadas		1	2	3	4	5	Más de 5	No determinadas		
		NUMERO DE EXPLOTACIONES								NUMERO DE EXPLOTACIONES								
11	Guasayán	—	—	—	—	—	—	—	—	2	3	1	2	—	—	—	8	11
12	La Banda	8	2	—	—	—	—	3	13	9	3	2	2	—	—	—	16	12
13	Loreto	2	2	—	—	—	—	1	5	15	16	7	1	1	—	1	41	13
14	Mariano Moreno	—	—	—	—	—	—	—	—	1	1	1	—	—	—	—	3	14
15	Matará	—	—	—	—	—	—	—	—	3	4	1	—	—	—	—	8	15
16	Ojo de Agua	—	—	1	—	—	—	—	1	—	2	—	—	—	—	—	2	16
17	Río Hondo	24	3	1	—	—	—	—	28	34	6	2	—	—	—	2	44	17
18	Rivadavia	2	—	—	—	—	—	—	2	—	—	—	—	—	—	—	—	18
19	Robles	4	1	—	—	—	—	—	5	18	20	—	—	—	—	—	38	19
20	Salavina	3	—	—	—	—	—	—	3	1	6	—	—	—	—	—	7	20
21	Sarmiento	—	—	—	—	—	—	—	—	2	—	1	—	—	—	—	3	21
22	Silípica	2	—	—	—	—	—	—	2	6	8	—	—	—	—	—	14	22
23	Veintiocho de Marzo	—	—	—	—	—	—	—	—	6	19	3	1	—	—	1	30	23
	PROVINCIA DE TUCUMAN																	
1	**Totales**	15	2	3	1	—	—	—	21	156	141	23	14	—	4	5	343	1
2	Burruyacú	—	—	—	—	—	—	—	—	—	1	1	—	—	—	—	2	2
3	Capital	—	—	—	—	—	—	—	—	5	8	2	—	—	2	1	18	3
4	Cruz Alta	7	1	2	—	—	—	—	10	—	2	—	—	—	—	—	2	4
5	Chicligasta	4	—	—	—	—	—	—	4	40	37	4	4	—	—	—	85	5
6	Famaillá	1	—	—	1	—	—	—	2	18	22	3	1	—	1	1	46	6
7	Leales	1	—	—	—	—	—	—	1	28	24	2	1	—	—	1	56	7
8	Monteros	1	—	—	—	—	—	—	1	40	14	2	3	—	—	1	60	8
9	Río Chico	—	—	—	—	—	—	—	—	3	4	1	2	—	—	—	10	9
10	Taff	1	1	1	—	—	—	—	3	22	29	8	3	—	1	—	63	10
11	Trancas	—	—	—	—	—	—	—	—	—	—	—	—	—	—	—	—	11

TERRITORIO DEL CHACO

1	**Totales**	15	2	—	3	—	—	—	20	—	—	1	—	—	—	—	1	1
2	Bermejo	3	—	—	—	—	—	—	3	—	—	—	—	—	—	—	—	2
3	Campo del Cielo	2	—	—	—	—	—	—	2	—	—	—	—	—	—	—	—	3
4	Napalpí	3	—	—	—	—	—	—	3	—	—	—	—	—	—	—	—	4
5	Resistencia	4	—	—	2	—	—	—	6	—	—	—	—	—	—	—	—	5
6	Río Teuco	2	2	—	—	—	—	—	4	—	—	—	—	—	—	—	—	6
7	Tapenaga	1	—	—	—	—	—	—	1	—	—	1	—	—	—	—	1	7
8	Tobas	—	—	—	1	—	—	—	1	—	—	—	—	—	—	—	—	8

TERRITORIO DEL CHUBUT

1	**Totales**	4	—	—	—	—	—	—	4	7	6	4	1	—	2	1	21	1
2	Cushamen	—	—	—	—	—	—	—	—	3	3	2	1	—	2	1	11	2
3	Futaleufú	—	—	—	—	—	—	—	—	1	—	1	—	—	—	—	2	3
4	Languiñeo	4	—	—	—	—	—	—	4	1	1	—	—	—	—	—	2	4
5	Paso de Indios	—	—	—	—	—	—	—	—	—	2	1	—	—	—	—	3	5
6	Río Senguer	—	—	—	—	—	—	—	—	1	—	—	—	—	—	1	2	6
7	Telsen	—	—	—	—	—	—	—	—	1	—	—	—	—	—	—	1	7

TERRITORIO DE FORMOSA

1	**Totales**	5	3	2	1	3	1	—	15	34	47	32	11	12	9	10	155	1
2	Laishi	1	—	—	—	—	1	—	2	—	—	1	—	—	—	—	1	2
3	Patiño	1	1	2	1	1	—	—	6	4	13	10	3	3	2	2	37	3
4	Pilagás	2	1	—	—	—	—	—	3	13	16	14	5	9	7	3	67	4
5	Pirané	1	1	—	—	2	—	—	4	4	12	7	3	—	—	2	28	5
6	Ramón Lista	—	—	—	—	—	—	—	—	13	6	—	—	—	—	3	22	6

TERRITORIO DE LA PAMPA

1	**Totales**	1	5	1	2	1	1	1	12	1	—	—	—	1	—	94	96	1
2	Capital	—	—	—	—	—	—	—	—	1	—	—	—	1	—	94	96	2
3	Chalileo	1	4	—	—	—	—	—	5	—	—	—	—	—	—	—	—	3

VIVIENDA: CLASIFICACION SEGUN MATERIAL DE CONSTRUCCION Y NUMERO DE HABITACIONES

Territorio de La Pampa (Continuación)

N.° de orden	DEPARTAMENTOS	ENRAMADA								OTROS								N.° de orden
		Número de habitaciones							Total de Explotaciones	Número de habitaciones							Total de Explotaciones	
		1	2	3	4	5	Más de 5	No determinadas		1	2	3	4	5	Más de 5	No determinadas		
		NUMERO DE EXPLOTACIONES								NUMERO DE EXPLOTACIONES								
4	Chicalcó	—	—	1	—	—	—	—	1	—	—	—	—	—	—	—	—	4
5	Lihuel Calel	—	—	—	1	—	—	—	1	—	—	—	—	—	—	—	—	5
6	Rancul	—	1	—	—	—	1	—	2	—	—	—	—	—	—	—	—	6
7	Toay	—	—	—	1	1	—	—	2	—	—	—	—	—	—	—	—	7
8	Utracán	—	—	—	—	—	—	1	1	—	—	—	—	—	—	—	—	8
	TERRITORIO DE MISIONES																	
1	**Totales**	19	27	14	2	1	1	—	64	7	8	4	—	—	—	1	20	1
2	Apóstoles	1	6	3	1	—	1	—	12	—	—	—	—	—	—	—	—	2
3	Cainguas	5	4	1	—	—	—	—	10	—	—	—	—	—	—	—	—	3
4	Candelaria	1	5	2	1	—	—	—	9	1	2	1	—	—	—	—	4	4
5	Concepción	9	8	6	—	1	—	—	24	—	—	—	—	—	—	—	—	5
6	Frontera	—	—	1	—	—	—	—	1	—	—	—	—	—	—	—	—	6
7	Iguazú	2	1	—	—	—	—	—	3	—	—	—	—	—	—	—	—	7
8	San Ignacio	—	1	1	—	—	—	—	2	—	1	—	—	—	—	1	2	8
9	San Javier	1	2	—	—	—	—	—	3	1	1	—	—	—	—	—	2	9
10	San Pedro	—	—	—	—	—	—	—	—	5	4	3	—	—	—	—	12	10
	TERRITORIO DE NEUQUEN																	
1	**Totales**	18	5	3	1	—	—	4	31	29	38	16	4	4	1	4	96	1
2	Aluminé	3	1	—	—	—	—	—	4	8	15	5	2	—	—	2	32	2
3	Catán Lil	—	—	—	—	—	—	—	—	5	9	4	—	—	—	—	18	3
4	Collón Curá	1	—	—	—	—	—	1	2	—	—	—	—	1	—	—	1	4
5	Confluencia	2	—	—	—	—	—	3	5	2	1	—	1	3	—	—	7	5

6	Chos Malal	—	—	—	—	—	—	—	—	1	—	—	—	—	—	—	1	6
7	Huiliches	2	—	—	—	—	—	—	2	1	2	—	—	—	—	—	3	7
8	Lacar.....	—	—	—	—	—	—	—	—	6	2	2	1	—	—	1	12	8
9	Minas	—	—	1	—	—	—	—	1	—	—	—	—	—	—	—	—	9
10	Ñorquín	—	—	—	—	—	—	—	—	3	—	1	—	—	—	—	4	10
11	Pehuenches	—	—	—	—	—	—	—	—	2	6	4	—	—	—	1	13	11
12	Picunches	3	—	—	—	—	—	—	3	—	1	—	—	—	1	—	2	12
13	Zapala	7	4	2	1	—	—	—	14	1	2	—	—	—	—	—	3	13

TERRITORIO DE RIO NEGRO

1	**Totales**	7	7	—	—	—	—	—	14	22	18	5	5	2	2	5	59	1
2	Bariloche	—	—	—	—	—	—	—	—	13	7	1	3	—	2	2	28	2
3	General Roca	3	2	—	—	—	—	—	5	3	2	1	1	1	—	1	9	3
4	Nueve de Julio	2	2	—	—	—	—	—	4	—	1	—	1	—	—	1	3	4
5	Ñorquincó	—	—	—	—	—	—	—	—	4	4	1	—	1	—	—	10	5
6	Pilcaniyen	—	—	—	—	—	—	—	—	1	4	2	—	—	—	1	8	6
7	San Antonio	—	3	—	—	—	—	—	3	—	—	—	—	—	—	—	—	7
8	Valcheta	2	—	—	—	—	—	—	2	1	—	—	—	—	—	—	1	8

TERRITORIO DE TIERRA DEL FUEGO

1	**Totales**	—	—	—	—	—	—	—	—	1	—	—	—	—	—	1	2	1
2	Bahía Thetis	—	—	—	—	—	—	—	—	1	—	—	—	—	—	1	2	2

VIVIENDA: CLASIFICACION SEGUN MATERIAL DE CONSTRUCCION Y NUMERO DE HABITACIONES

PROVINCIA DE BUENOS AIRES

N.º de orden	PARTIDOS	NO DETERMINADO								N.º de orden
		Número de habitaciones							Total de Explotaciones	
		1	2	3	4	5	Más de 5	No determinadas		
		NUMERO DE EXPLOTACIONES								
1	**Totales**	61	111	209	179	96	156	5	817	1
2	Adolfo Alsina	—	1	5	1	1	1	—	9	2
3	Alberti	1	—	1	3	—	—	—	5	3
4	Almirante Brown	—	—	—	—	—	2	—	2	4
5	Ayacucho	1	1	4	1	—	3	1	11	5
6	Azul	1	1	2	2	—	—	—	6	6
7	Bahía Blanca	3	9	6	1	3	1	1	24	7
8	Balcarce	2	5	4	1	—	3	—	15	8
9	Baradero	—	—	1	2	—	1	—	4	9
10	Bartolomé Mitre	—	2	3	7	2	1	1	16	10
11	Bolívar	3	1	1	4	3	2	—	14	11
12	Bragado	1	1	3	—	1	—	—	6	12
13	Brandsen	—	—	1	—	—	—	—	1	13
14	Campana	—	—	—	—	1	—	—	1	14
15	Cañuelas	1	—	—	1	—	2	1	5	15
16	Carlos Casares	2	2	4	3	1	1	—	13	16
17	Carlos Tejedor	3	—	1	2	1	1	—	8	17
18	Carmen de Areco	—	2	1	1	3	1	—	8	18
19	Caseros	—	—	1	—	1	2	—	4	19
20	Colón	—	—	3	1	—	—	1	5	20
21	Coronel Dorrego	—	—	3	1	—	4	—	8	21
22	Coronel Pringles	1	1	2	1	—	—	—	5	22
23	Coronel Suárez	1	1	1	2	—	2	—	7	23
24	Chacabuco	1	1	4	5	4	1	—	16	24
25	Chivilcoy	—	—	3	3	1	4	—	11	25
26	Esteban Echeverría	—	—	2	1	—	1	—	4	26
27	Exaltación de la Cruz	—	—	2	1	—	2	—	5	27
28	Florencio Varela	—	—	—	—	1	—	—	1	28
29	General Alvarado	1	2	1	—	—	—	—	4	29
30	General Alvear	—	—	1	3	—	1	—	5	30
31	General Arenales	—	—	6	5	4	1	—	16	31
32	General Lamadrid	1	2	1	1	1	2	—	8	32
33	General Las Heras	3	1	2	—	—	2	—	8	33
34	General Paz	—	1	2	2	—	—	—	5	34
35	General Pinto	—	—	2	1	—	5	—	8	35
36	General Pueyrredón	—	—	2	—	1	—	—	3	36
37	General Rodríguez	3	—	—	—	—	1	—	4	37
38	General San Martín	1	—	—	—	—	—	—	1	38
39	General Sarmiento	1	—	6	3	1	2	—	13	39
40	General Uriburu	—	—	—	2	—	1	—	3	40
41	General Viamonte	—	3	6	5	—	—	—	14	41
42	General Villegas	—	2	—	2	1	3	—	8	42
43	Guaminí	1	3	7	1	—	1	—	13	43

VIVIENDA: CLASIFICACION SEGUN MATERIAL DE CONSTRUCCION Y NUMERO DE HABITACIONES

Provincia de Buenos Aires (Continuación)

N.° de orden	PARTIDOS	NO DETERMINADO								N.° de orden
		Número de habitaciones							Total de Explotaciones	
		1	2	3	4	5	Más de 5	No determinadas		
		NUMERO DE EXPLOTACIONES								
44	Junín	—	1	3	—	—	—	—	4	44
45	La Plata	2	1	2	3	2	7	—	17	45
46	Laprida	—	—	1	—	—	1	—	2	46
47	Las Conchas	1	—	—	—	2	—	—	3	47
48	Las Flores	1	3	8	4	1	—	—	17	48
49	Leandro N. Alem	—	—	2	—	—	—	—	2	49
50	Lincoln	—	2	4	6	5	2	—	19	50
51	Lobería	1	4	5	1	2	1	—	14	51
52	Lobos	—	1	1	2	5	—	—	9	52
53	Luján	—	1	4	4	—	4	—	13	53
54	Magdalena	—	—	6	2	—	4	—	12	54
55	Marcelino Ugarte	1	1	—	2	—	—	—	4	55
56	Marcos Paz	—	—	—	—	—	2	—	2	56
57	Mar Chiquita	1	—	3	1	1	1	—	7	57
58	Matanza	1	—	1	1	—	—	—	3	58
59	Mercedes	—	4	5	5	2	1	—	17	59
60	Merlo	3	5	8	4	—	—	—	20	60
61	Monte	1	—	1	—	—	—	—	2	61
62	Navarro	2	—	—	—	—	1	—	3	62
63	Necochea	2	2	3	3	—	7	—	17	63
64	Nueve de Julio	—	—	3	4	—	2	—	9	64
65	Olavarría	—	2	3	1	—	3	—	9	65
66	Patagones	1	1	3	5	4	2	—	16	66
67	Pehuajó	—	—	—	4	1	8	—	13	67
68	Pellegrini	—	2	4	5	—	—	—	11	68
69	Pergamino	—	1	4	5	3	2	—	15	69
70	Pila	—	—	—	1	3	—	—	4	70
71	Pilar	—	—	1	2	2	2	—	7	71
72	Puán	1	—	2	—	—	3	—	6	72
73	Quilmes	—	2	1	—	1	—	—	4	73
74	Ramallo	1	2	1	1	—	2	—	7	74
75	Rauch	—	1	—	2	—	2	—	5	75
76	Rivadavia	—	—	1	2	1	1	—	5	76
77	Rojas	—	3	4	5	2	3	—	17	77
78	Roque Pérez	—	—	1	3	—	—	—	4	78
79	Saavedra	2	1	—	—	—	—	—	3	79
80	Saladillo	2	1	2	3	4	4	—	16	80
81	San Andrés de Giles	—	—	1	1	1	—	—	3	81
82	San Antonio de Areco	—	—	2	2	—	1	—	5	82
83	San Isidro	1	—	1	—	—	—	—	2	83
84	San Nicolás	—	1	3	6	4	7	—	21	84
85	San Pedro	—	—	—	3	—	3	—	6	85
86	San Vicente	—	1	—	2	2	—	—	5	86
87	Suipacha	1	—	—	2	2	5	—	10	87

VIVIENDA: CLASIFICACION SEGUN MATERIAL DE CONSTRUCCION Y NUMERO DE HABITACIONES

Provincia de Buenos Aires (Continuación)

N.° de orden	PARTIDOS Y DEPARTAMENTOS	NO DETERMINADO								N.° de orden
		Número de habitaciones							Total de Explotaciones	
		1	2	3	4	5	Más de 5	No determinadas		
		NUMERO DE EXPLOTACONES								
88	Tandil	1	3	4	1	6	6	—	21	88
89	Tapalqué	—	4	3	1	1	4	—	13	89
90	Tornquist	—	—	1	—	1	—	—	2	90
91	Trenque Lauquen	—	8	3	1	1	2	—	15	91
92	Tres Arroyos	2	3	2	4	1	8	—	20	92
93	Vecino	—	3	1	—	—	1	—	5	93
94	Veinticinco de Mayo	—	3	6	4	3	—	—	16	94
95	Villarino	1	2	1	2	2	—	—	8	95

PROVINCIA DE CATAMARCA

1	**Totales**	1	21	13	3	2	2	1.332	1.374	1
2	Ambato	—	2	—	—	—	—	93	95	2
3	Ancasti	—	—	—	—	—	—	85	85	3
4	Andalgalá	—	—	—	—	—	—	25	25	4
5	Belén	—	13	7	2	2	—	103	127	5
6	Capayán	—	—	1	—	—	—	99	100	6
7	Capital	—	—	1	—	—	—	15	16	7
8	El Alto	—	—	—	—	—	—	223	223	8
9	Esquiú	—	—	—	—	—	—	97	97	9
10	La Paz	1	3	3	—	—	1	121	129	10
11	Paclin	—	1	—	—	—	—	67	68	11
12	Pomán	—	—	—	—	—	—	77	77	12
13	Santa María	—	—	1	1	—	—	141	143	13
14	Santa Rosa	—	2	—	—	—	—	47	49	14
15	Tinogasta	—	—	—	—	—	1	59	60	15
16	Valle Viejo	—	—	—	—	—	—	80	80	16

PROVINCIA DE CORDOBA

1	**Totales**	39	46	53	31	17	8	2.253	2.447	1
2	Calamuchita	—	—	—	—	—	—	24	24	2
3	Capital	—	—	—	—	—	—	5	5	3
4	Colón	—	—	—	—	—	—	14	14	4
5	Cruz del Eje	—	—	—	—	—	—	10	10	5

VIVIENDA: CLASIFICACION SEGUN MATERIAL DE CONSTRUCCION Y NUMERO DE HABITACIONES

Provincia de Córdoba (Continuación)

N.° de orden	DEPARTAMENTOS	NO DETERMINADO								N.° de orden
		Número de habitaciones						Total de Explotaciones		
		1	2	3	4	5	Más de 5	No determinadas		
		NUMERO DE EXPLOTACIONES								
6	General Roca	—	—	—	—	—	—	143	143	6
7	Ischilín	—	—	—	—	—	—	15	15	7
8	Juárez Celman	—	—	1	1	1	1	176	180	8
9	Marcos Juárez	2	—	—	3	2	—	175	182	9
10	Minas	12	12	11	—	—	—	37	72	10
11	Pocho	—	—	—	—	—	—	36	36	11
12	Punilla	—	—	—	—	—	—	35	35	12
13	Río Cuarto	—	—	—	—	—	—	272	272	13
14	Río Primero	1	—	—	—	—	—	185	186	14
15	Río Seco	—	4	3	1	—	—	57	65	15
16	Río Segundo	4	2	—	5	4	—	194	209	16
17	San Alberto	—	—	—	—	—	—	133	133	17
18	San Javier	1	1	8	2	1	—	26	39	18
19	San Justo	5	10	13	15	8	7	114	172	19
20	Santa María	—	—	—	—	—	—	28	28	20
21	Sobremonte	—	—	—	—	—	—	52	52	21
22	Tercero Abajo	7	4	8	—	—	—	30	49	22
23	Tercero Arriba	1	1	4	—	—	—	191	197	23
24	Totoral	—	—	—	—	—	—	47	47	24
25	Tulumba	6	12	5	4	1	—	19	47	25
26	Unión	—	—	—	—	—	—	235	235	26

PROVINCIA DE CORRIENTES

1	**Totales**	12	22	11	4	2	10	.1040	1.101	1
2	Bella Vista	—	—	—	—	—	—	27	27	2
3	Berón de Astrada	—	—	—	—	—	—	7	7	3
4	Capital	—	2	1	—	—	—	26	29	4
5	Concepción	3	8	—	—	—	—	40	51	5
6	Curuzú Cuatiá	—	1	2	—	1	2	202	208	6
7	Empedrado	—	1	—	—	—	—	19	20	7
8	Esquina	1	1	2	—	—	2	—	6	8
9	General Paz	1	—	—	—	1	—	—	2	9
10	Goya	3	3	3	—	—	—	—	9	10
11	Itatí	—	—	—	—	—	—	7	7	11
12	Ituzaingó	1	—	1	—	—	1	51	54	12
13	Lavalle	—	—	—	—	—	—	24	24	13
14	Mburucuyá	—	—	—	—	—	—	16	16	14
15	Mercedes	—	1	—	—	—	1	158	160	15
16	Monte Caseros	1	2	—	2	—	3	49	57	16
17	Paso de los Libres	—	3	1	—	—	—	69	73	17

VIVIENDA: CLASIFICACION SEGUN MATERIAL DE CONSTRUCCION Y NUMERO DE HABITACIONES

Provincia de Corrientes (Continuación)

N.° de orden	DEPARTAMENTOS	NO DETERMINADO								N.° de orden
		Número de habitaciones						Total de Explotaciones		
		1	2	3	4	5	Más de 5	No determinadas		
		NUMERO DE EXPLOTACIONES								
18	Saladas	—	—	—	—	—	—	31	31	18
19	San Cosme	—	—	—	—	—	—	15	15	19
20	San Luis del Palmar	—	—	—	—	—	—	23	23	20
21	San Martín	—	—	—	1	—	—	82	83	21
22	San Miguel	—	—	—	—	—	—	22	22	22
23	San Roque	2	—	—	—	—	—	31	33	23
24	Santo Tomé	—	—	1	1	—	1	80	83	24
25	Sauce	—	—	—	—	—	—	61	61	25
	PROVINCIA DE ENTRE RIOS									
1	**Totales**	**45**	**89**	**67**	**66**	**23**	**48**	**2.151**	**2.489**	1
2	Colón	2	1	5	6	2	1	156	173	2
3	Concordia	—	—	5	3	2	—	—	10	3
4	Diamante	4	10	8	5	—	2	108	137	4
5	Federación	2	4	2	5	4	5	157	179	5
6	Gualeguay	1	5	6	3	—	1	—	16	6
7	Gualeguaychú	14	8	12	14	8	29	122	207	7
8	La Paz	—	4	1	1	—	—	195	201	8
9	Nogoyá	2	1	1	—	—	—	147	151	9
10	Paraná	10	29	11	11	1	2	826	890	10
11	Rosario Tala	—	—	—	—	—	—	160	160	11
12	San José de Feliciano	—	3	6	2	—	1	110	122	12
13	Uruguay	4	8	1	5	—	1	—	19	13
14	Victoria	—	1	—	2	1	6	—	10	14
15	Villaguay	6	15	9	9	5	—	170	214	15
	PROVINCIA DE JUJUY									
1	**Totales**	**8**	**8**	**8**	**8**	**3**	**5**	**292**	**332**	1
2	Capital	1	—	1	—	1	1	40	44	2
3	Cochinoca	—	—	—	—	—	—	90	90	3
4	El Carmen	—	—	—	1	—	4	20	25	4
5	Gobernador Ovejero	—	—	—	—	—	—	24	24	5
6	Gobernador Tello	—	—	—	—	—	—	11	11	6
7	Humahuaca	4	7	6	6	2	—	20	45	7
8	Ledesma	—	—	—	—	—	—	21	21	8
9	Rinconada	—	—	—	—	—	—	3	3	9
10	San Antonio	—	—	—	—	—	—	32	32	10
11	San Pedro	—	—	—	—	—	—	7	7	11
12	Tilcara	1	1	1	—	—	—	10	13	12
13	Tumbaya	—	—	—	—	—	—	3	3	13
14	Yaví	2	—	—	1	—	—	11	14	14

VIVIENDA: CLASIFICACION SEGUN MATERIAL DE CONSTRUCCION Y NUMERO DE HABITACIONES

PROVINCIA DE LA RIOJA

N.º de orden	DEPARTAMENTOS	NO DETERMINADO								N.º de orden
		Número de habitaciones							Total de Explotaciones	
		1	2	3	4	5	Más de 5	No determinadas		
		NUMERO DE EXPLOTACIONES								
1	**Totales**	3	4	3	2	—	2	550	564	1
2	Chilecito	—	2	—	1	—	—	127	130	2
3	Famatina	—	1	1	—	—	2	135	139	3
4	General Lavalle	—	—	—	1	—	—	73	74	4
5	Gobernador Gordillo	—	1	—	—	—	—	51	52	5
6	Ocampo	2	—	2	—	—	—	118	122	6
7	San Martín	1	—	—	—	—	—	46	47	7

PROVINCIA DE MENDOZA

1	**Totales**	11	26	50	30	17	32	897	1.063	1
2	General Alvear	—	3	2	—	1	2	—	8	2
3	Guaymallén	—	—	3	2	2	5	—	12	3
4	Junín	—	2	4	2	—	2	—	10	4
5	La Paz	—	—	—	—	—	—	32	32	5
6	Las Heras	—	1	2	1	—	1	—	5	6
7	Lavalle	2	2	—	—	1	—	—	5	7
8	Luján	—	—	—	—	1	—	71	72	8
9	Maipú	1	5	5	7	6	4	203	231	9
10	Rivadavia	—	—	1	1	1	3	93	99	10
11	San Carlos	3	3	11	4	1	6	26	54	11
12	San Martín	—	—	6	3	—	4	197	210	12
13	San Rafael	5	10	13	7	4	4	255	298	13
14	Santa Rosa	—	—	—	—	—	—	20	20	14
15	Tunuyán	—	—	1	3	—	—	—	4	15
16	Tupungato	—	—	2	—	—	1	—	3	16

PROVINCIA DE SALTA

1	**Totales**	11	8	7	1	1	—	1.116	1.144	1
2	Anta	—	—	—	—	—	—	48	48	2
3	Cachí	—	—	—	—	—	—	89	89	3
4	Cafayate	—	—	—	—	—	—	6	6	4
5	Caldera	—	—	—	—	—	—	25	25	5
6	Campo Santo	—	—	—	—	—	—	35	35	6
7	Candelaria	—	—	—	—	—	—	32	32	7
8	Capital	—	—	—	—	1	—	45	46	8
9	Cerrillos	—	—	—	—	—	—	28	28	9

VIVIENDA: CLASIFICACION SEGUN MATERIAL DE CONSTRUCCION Y NUMERO DE HABITACIONES

Provincia de Salta (Continuación)

N.º de orden	DEPARTAMENTOS	NO DETERMINADO								N.º de orden
		Número de habitaciones						Total de Explotaciones		
		1	2	3	4	5	Más de 5	No determinadas		
		NUMERO DE EXPLOTACIONES								
10	Chicoana	—	—	—	—	—	—	18	18	10
11	Guachipas	—	—	—	—	—	—	18	18	11
12	Iruya	—	—	—	—	—	—	11	11	12
13	La Poma	—	—	—	—	—	—	35	35	13
14	La Viña	—	—	—	—	—	—	26	26	14
15	Metán	—	—	—	—	—	—	81	81	15
16	Molinos	—	—	5	—	—	—	152	157	16
17	Orán	—	—	—	—	—	—	165	165	17
18	Rivadavia	10	5	—	—	—	—	90	105	18
19	Rosario de la Frontera	—	—	—	—	—	—	83	83	19
20	Rosario de Lerma	—	—	—	—	—	—	36	36	20
21	San Carlos	—	—	—	—	—	—	54	54	21
22	Santa Victoria	1	3	2	1	—	—	39	46	22

PROVINCIA DE SAN JUAN

1	**Totales**	**43**	**32**	**35**	**22**	**24**	**84**	**217**	**457**	1
2	Albardón	2	—	5	—	1	5	12	25	2
3	Angaco Norte	3	1	2	—	1	1	6	14	3
4	Angaco Sud	8	4	6	4	3	13	8	46	4
5	Barrial	—	—	—	—	—	—	2	2	5
6	Calingasta	—	—	—	—	—	—	9	9	6
7	Caucete	—	—	—	—	—	—	9	9	7
8	Concepción	—	—	—	—	—	—	2	2	8
9	Chimbas	7	5	10	8	9	10	4	53	9
10	Desamparados	5	5	3	1	1	8	8	31	10
11	Iglesia	—	—	—	—	—	—	20	20	11
12	Jachal	1	3	—	1	—	3	16	24	12
13	Nueve de Julio	—	—	—	—	—	—	9	9	13
14	Pocito	7	7	7	6	5	30	32	94	14
15	Rivadavia	—	—	—	—	—	—	3	3	15
16	Santa Lucía	3	3	1	1	1	3	11	23	16
17	Sarmiento	—	—	—	—	—	—	19	19	17
18	Trinidad	—	1	—	—	1	1	16	19	18
19	Ullún	—	—	—	—	—	—	8	8	19
20	Valle Fértil	2	—	—	—	—	—	7	9	20
21	Veinticinco de Mayo	5	3	1	1	2	10	14	36	21
22	Zonda	—	—	—	—	—	—	2	2	22

VIVIENDA: CLASIFICACION SEGUN MATERIAL DE CONSTRUCCION Y NUMERO DE HABITACIONES

PROVINCIA DE SAN LUIS

N.° de orden	DEPARTAMENTOS	NO DETERMINADO								N.° de orden
		Número de habitaciones								
		1	2	3	4	5	Más de 5	No determinadas	Total de Explotaciones	
		NUMERO DE EXPLOTACIONES								
1	**Totales**	4	31	12	13	2	10	573	645	1
2	Ayacucho	—	—	—	—	—	—	60	60	2
3	Belgrano	—	—	—	—	—	1	40	41	3
4	Capital	—	2	1	3	—	1	80	87	4
5	Chacabuco	3	19	4	3	1	3	90	123	5
6	Junín	1	2	—	—	—	—	73	76	6
7	Pedernera	—	—	—	—	—	—	130	130	7
8	Pringles	—	8	7	7	1	5	70	98	8
9	San Martín	—	—	—	—	—	—	30	30	9

PROVINCIA DE SANTA FE

1	**Totales**	48	74	125	116	71	115	1.679	2.228	1
2	Belgrano	—	1	1	2	2	3	—	9	2
3	Capital	1	3	6	1	2	—	160	173	3
4	Caseros	2	3	4	5	4	8	—	26	4
5	Castellanos	12	15	13	6	7	15	430	498	5
6	Constitución	1	3	3	10	10	7	—	34	6
7	Garay	—	1	1	1	—	—	30	33	7
8	General López	7	13	25	27	7	25	—	104	8
9	General Obligado	14	7	7	2	2	3	189	224	9
10	Iriondo	—	2	14	4	5	2	—	27	10
11	Las Colonias	3	2	7	9	5	6	—	32	11
12	Nueve de Julio	2	9	7	7	4	2	30	61	12
13	Rosario	2	2	10	10	3	9	—	36	13
14	San Cristóbal	1	1	5	4	7	6	180	204	14
15	San Jerónimo	—	2	8	4	—	1	177	192	15
16	San Justo	1	1	2	7	—	13	104	128	16
17	San Lorenzo	2	4	6	6	10	8	—	36	17
18	San Martín	—	3	3	7	1	7	289	310	18
19	Vera	—	2	3	4	2	—	90	101	19

PROVINCIA DE SANTIAGO DEL ESTERO

1	**Totales**	10	5	4	3	3	5	1.769	1.799	1
2	Aguirre	—	—	—	—	—	1	181	182	2
3	Alberdi	1	—	—	—	—	—	232	233	3
4	Avellaneda	—	1	1	—	—	1	146	149	4
5	Rivadavia	—	—	3	3	3	2	189	200	5
6	Robles	8	3	—	—	—	—	829	840	6
7	Sarmiento	1	1	—	—	—	1	192	195	7

VIVIENDA: CLASIFICACION SEGUN MATERIAL DE CONSTRUCCION Y NUMERO DE HABITACIONES

PROVINCIA DE TUCUMAN

N.° de orden	DEPARTAMENTOS	NO DETERMINADO								N.° de orden
		Número de habitaciones								
		1	2	3	4	5	Más de 5	No determinadas	Total de Explotaciones	
		NUMERO DE EXPLOTACIONES								
1	**Totales**	18	19	10	27	12	13	9.021	9.120	1
2	Burruyacú	—	—	—	—	—	—	80	80	2
3	Capital	—	1	—	1	—	—	41	43	3
4	Cruz Alta	—	2	2	20	1	2	1.960	1.987	4
5	Chicligasta	5	3	1	—	—	—	1.310	1.319	5
6	Famaillá	—	2	4	3	1	—	1.131	1.141	6
7	Graneros	2	—	—	—	—	—	94	96	7
8	Leales	3	3	—	—	3	3	188	200	8
9	Monteros	2	1	1	1	6	1	3.307	3.319	9
10	Río Chico	5	7	2	1	1	7	763	786	10
11	Taff	—	—	—	—	—	—	83	3	11
12	Trancas	1	—	—	1	—	—	64	66	12

TERRITORIO DEL CHACO

1	**Totales**	94	147	88	31	15	—	645	1.020	1
2	Bermejo	6	7	—	1	—	—	21	35	2
3	Campo del Cielo	44	87	68	21	9	—	208	437	3
4	Martínez de Hoz	—	—	—	—	—	—	22	22	4
5	Napalpí	12	26	11	4	2	—	177	232	5
6	Resistencia	6	12	6	3	4	—	91	122	6
7	Río Teuco	19	12	2	2	—	—	58	93	7
8	Tapenaga	7	3	1	—	—	—	44	55	8
9	Tobas	—	—	—	—	—	—	24	24	9

TERRITORIO DEL CHUBUT

1	**Totales**	6	6	6	3	3	4	452	480	1
2	Biedma	1	1	1	—	1	—	20	24	2
3	Cushamen	—	—	2	—	—	—	35	37	3
4	Escalante	2	—	—	1	1	1	40	45	4
5	Florentino Ameghino	—	—	—	—	—	—	20	20	5
6	Futaleufú	—	—	—	—	—	—	30	30	6
7	Gaimán	—	1	1	1	1	2	45	51	7
8	Gastre	—	—	—	—	—	—	20	20	8
9	Languiñeo	1	4	—	—	—	—	35	40	9
10	Mártires	—	—	—	—	—	—	25	25	10

VIVIENDA: CLASIFICACION SEGUN MATERIAL DE CONSTRUCCION Y NUMERO DE HABITACIONES

Territorio del Chubut (Continuación)

N.º de orden	DEPARTAMENTOS	NO DETERMINADO								N.º de orden
		Número de habitaciones								
		1	2	3	4	5	Más de 5	No determinadas	Total de Explotaciones	
		NUMERO DE EXPLOTACIONES								
11	Paso de Indios	—	—	—	—	—	—	35	35	11
12	Rawson	—	—	—	—	—	—	25	25	12
13	Río Senguer	1	—	1	—	—	—	50	52	13
14	Sarmiento	—	—	—	—	—	—	20	20	14
15	Tehuelches	—	—	—	1	—	—	40	41	15
16	Telsen	1	—	1	—	—	1	12	15	16

TERRITORIO DE FORMOSA

1	**Totales**	11	11	8	1	1	3	196	231	1
2	Formosa	—	2	—	—	—	—	42	44	2
3	Laishi	—	1	2	—	—	1	56	60	3
4	Pilcomayo	8	7	5	1	1	1	45	68	4
5	Pirané	3	1	1	—	—	1	53	59	5

TERRITORIO DE LA PAMPA

1	**Totales**	9	37	12	4	5	3	287	357	1
2	Ateuco	—	9	1	1	—	—	30	41	2
3	Caleu Caleu	—	2	1	—	—	—	20	23	3
4	Catriló	—	—	—	—	—	—	10	10	4
5	Curacó	—	—	—	—	—	—	5	5	5
6	Galileo	—	—	1	—	—	—	5	6	6
7	Chapaleufú	1	9	—	—	—	1	12	23	7
8	Chicalcó	3	11	3	1	—	—	2	20	8
9	Guatraché	—	2	1	—	—	1	12	16	9
10	Hucal	—	—	—	—	—	—	38	38	10
11	Lihuel-Calel	—	1	—	—	—	—	4	5	11
12	Limay Mahuida	—	—	—	—	—	—	2	2	12
13	Loventuel	3	—	2	1	—	—	8	14	13
14	Maracó	—	—	—	—	—	—	6	6	14
15	Puelén	—	—	—	—	1	—	3	4	15
16	Quemú Quemú	2	—	—	—	—	—	28	30	16
17	Rancul	—	1	2	—	2	—	17	22	17
18	Realicó	—	—	—	—	—	—	30	30	18
19	Toay	—	1	—	—	1	—	23	25	19
20	Trenel	—	—	—	1	—	—	32	33	20
21	Utracán	—	1	1	—	1	1	—	4	21

VIVIENDA: CLASIFICACION SEGUN MATERIAL DE CONSTRUCCION Y NUMERO DE HABITACIONES

TERRITORIO DE LOS ANDES

N.° de orden	DEPARTAMENTOS	NO DETERMINADO								N.° de orden
		Número de habitaciones							Total de Explotaciones	
		1	2	3	4	5	Más de 5	No determinadas		
		NUMERO DE EXPLOTACIONES								
1	**Totales**	—	1	—	—	—	—	3	4	1
2	Pastos Grandes	—	1	—	—	—	—	3	4	2

TERRITORIO DE MISIONES

1	**Totales**	6	17	7	2	—	2	798	832	1
2	Apóstoles	—	—	—	—	—	—	75	75	2
3	Cainguas	—	—	—	—	—	—	67	67	3
4	Candelaria	—	—	—	—	—	—	147	147	4
5	Concepción	1	—	—	—	—	—	30	31	5
6	Frontera	—	—	—	—	—	—	18	18	6
7	Iguazú	2	7	1	1	—	1	90	102	7
8	Posadas	—	—	—	—	—	—	13	13	8
9	San Ignacio	—	—	—	—	—	—	125	125	9
10	San Javier	3	10	6	1	—	1	198	219	10
11	San Pedro	—	—	—	—	—	—	35	35	11

TERRITORIO DE NEUQUEN

1	**Totales**	3	20	6	4	—	3	48	84	1
2	Chos Malal	—	—	—	1	—	1	8	10	2
3	Huiliches	—	—	—	—	—	1	6	7	3
4	Loncopué	1	1	1	—	—	—	5	8	4
5	Pehuenches	1	2	2	—	—	—	15	20	5
6	Picún Leufú	1	16	3	3	—	1	12	36	6
7	Zapala	—	1	—	—	—	—	2	3	7

TERRITORIO DE RIO NEGRO

1	**Totales**	3	12	2	10	1	3	125	156	1
2	General Conesa	—	2	—	1	—	—	30	33	2
3	Nueve de Julio	1	5	1	8	—	1	35	51	3
4	Pilcaniyen	—	—	—	1	—	1	28	30	4
5	Valcheta	2	5	1		1	1	32	42	5

VIVIENDA: CLASIFICACION SEGUN MATERIAL DE CONSTRUCCION Y NUMERO DE HABITACIONES

TERRITORIO DE SANTA CRUZ

N.° de orden	DEPARTAMENTOS	NO DETERMINADO								N.° de orden
		Número de habitaciones							Total de Explotaciones	
		1	2	3	4	5	Más de 5	No determinadas		
		NUMERO DE EXPLOTACIONES								
1	**Totales**	—	2	1	3	1	5	—	12	1
2	Corpen Aike	—	1	—	2	—	1	—	4	2
3	Lago Argentino	—	1	1	—	—	1	—	3	3
4	Magallanes	—	—	—	—	—	2	—	2	4
5	Río Chico	—	—	—	1	1	1	—	3	5

GALPONES Y TINGLADOS

CLASIFICACION POR MATE

N.° de orden	PROVINCIAS Y TERRITORIOS	DE LADRILLO			DE PIEDRA			DE ADOBE			DE MADERA		
		N.° de Explotaciones	N.° de Galpones y Tinglados	Superficie en metros.²	N.° de Explotaciones	N.° de Galpones y Tinglados	Superficie en metros.²	N.° de Explotaciones	N.° de Galpones y Tinglados	Superficie en metros.²	N.° de Explotaciones	N.° de Galpones y Tinglados	Superfic en metros.²
1	**Totales de la República**	51.994	85.246	6.468.022	1.527	2.126	126.181	16.490	21.499	1.176.484	19.089	26.594	1.778.46
	PROVINCIAS												
2	Buenos Aires	11.143	16.648	1.489.244	193	298	28.035	2.085	2.490	153.556	2.970	4.134	301.69
3	Catamarca	84	107	4.149	75	99	2.937	161	187	6.243	279	333	13.19
4	Córdoba	13.405	23.780	1.639.881	176	257	15.824	5.042	6.985	361.254	270	366	22.72
5	Corrientes	984	1.426	102.248	36	65	4.338	104	134	6.525	755	935	45.02
6	Entre Ríos	4.150	6.238	516.921	39	67	3.599	228	292	13.251	1.321	1.752	173.77
7	Jujuy	29	50	4.552	7	8	430	54	73	10.362	29	42	3.22
8	La Rioja	25	45	2.836	20	36	2.078	108	144	10.588	43	49	2.63
9	Mendoza	119	193	17.251	17	26	1.380	1.625	1.990	124.636	146	169	10.62
10	Salta	78	171	14.534	26	36	2.497	152	222	21.412	113	153	17.12
11	San Juan	6	9	865	3	4	1.045	263	367	33.326	27	41	3.68
12	San Luis	294	427	27.301	204	257	13.095	376	470	24.363	101	156	12.49
13	Santa Fe	18.503	31.035	2.302.599	10	30	1.819	1.233	1.607	90.406	1.131	1.439	87.91
14	Santiago del Estero	296	435	32.794	18	19	1.200	89	95	5.541	785	678	53.03
15	Tucumán	230	369	36.363	15	17	875	61	74	5.019	575	703	36.39
	TERRITORIOS												
16	Chaco	701	929	33.452	101	146	3.561	133	142	3.379	1.479	1.687	43.23
17	Chubut	175	276	11.905	113	163	8.004	921	1.205	103.619	655	950	64.41
18	Formosa	24	36	3.454	10	13	314	4	6	175	253	335	13.33
19	La Pampa	1.090	1.565	116.712	32	41	3.042	2.029	2.701	101.367	262	304	13.19
20	Los Andes	—	—	—	—	—	—	—	—	—	—	—	—
21	Misiones	494	740	52.909	33	49	3.102	39	49	2.810	6.819	10.344	615.76
22	Neuquén	59	103	6.109	203	231	7.575	438	574	22.692	229	324	22.31
23	Río Negro	455	598	33.266	70	83	4.310	1.076	1.330	54.515	266	337	16.04
24	Santa Cruz	50	66	18.677	126	181	17.121	269	362	21.445	581	1.363	206.50
25	Tierra del Fuego	—	—	—	—	—	—	—	—	—	—	—	—

DE LAS EXPLOTACIONES

IALES DE CONSTRUCCION

DE CHAPA DE ZINC LISA O ACANALADA			DE TIERRA			DE CEMENTO Y FIBROCEMENTO			DE ENRAMADA, BARRO Y OTROS			NO DETERMINADO			TOTAL GENERAL		N.º de orden
N.º de Explotaciones	N.º de Galpones y Tinglados	Superficie en metros²	N.º de Explotaciones	N.º de Galpones y Tinglados	Superficie en metros²	N.º de Explotaciones	N.º de Galpones y Tinglados	Superficie en metros²	N.º de Explotaciones	N.º de Galpones y Tinglados	Superficie en metros²	N.º de Explotaciones	N.º de Galpones y Tinglados	Superficie en metros²	N.º de Galpones y Tinglados	Superficie en metros²	
54.094	90.619	6.431.386	894	1.141	62.792	510	809	77.681	44.842	55.162	2.674.473	32.343	44.961	2.394.187	328.157	21.189.652	1
33.888	47.635	3.225.493	320	376	20.035	143	258	30.570	14.599	17.464	1.115.850	10.877	13.877	719.703	103.180	7.084.226	2
47	64	4.738	9	10	370	—	—	—	288	337	16.435	201	238	12.516	1.375	60.586	3
5.601	8.394	645.653	124	171	11.659	115	204	16.444	502	731	45.162	3.554	5.136	298.312	46.024	3.056.926	4
681	949	70.877	6	11	915	9	11	529	5.361	6.709	249.171	1.038	1.445	57.574	11.685	537.240	5
7.405	11.604	760.423	63	89	4.837	23	49	9.129	5.858	7.339	225.535	3.529	4.936	213.902	32.366	1.921.422	6
81	129	7.341	—	—	—	—	—	—	81	178	7.640	83	161	14.827	641	48.376	7
12	22	1.294	—	—	—	5	7	300	58	65	3.567	61	79	5.397	447	28.698	8
127	156	14.834	3	3	120	69	80	2.125	530	669	24.544	479	948	39.866	4.234	235.384	9
191	255	19.189	—	—	—	—	—	—	185	226	16.183	134	207	14.037	1.270	104.981	10
30	42	2.213	5	5	210	18	20	2.188	70	87	6.628	263	350	17.417	925	67.590	11
359	503	60.024	32	47	2.285	—	—	—	343	473	25.051	327	412	26.442	2.745	191.051	12
8.502	11.388	957.581	83	111	6.452	41	68	7.657	4.941	6.318	409.845	6.321	9.921	642.014	61.917	4.506.285	13
595	716	63.809	58	62	3.562	37	44	4.126	701	859	55.158	718	940	56.862	3.858	276.128	14
979	1.181	82.428	20	30	1.540	1	1	54	1.017	1.217	68.152	937	1.176	67.101	4.768	297.928	15
883	1.016	38.696	64	72	1.931	7	8	316	4.690	5.452	115.846	754	922	20.482	10.404	260.887	16
441	602	55.601	14	20	657	4	8	433	401	534	24.316	333	472	19.415	4.230	288.367	17
54	61	2.174	4	4	109	2	3	41	1.039	1.259	34.834	388	490	15.011	2.207	69.436	18
3.089	4.157	280.964	35	43	3.286	6	6	963	1.665	2.037	87.917	617	763	25.462	11.647	632.912	19
—	—	—	—	—	—	—	—	—	—	—	—	—	—	—	—	—	20
381	581	53.181	30	40	2.246	21	28	1.538	1.365	1.796	88.036	1.143	1.628	79.240	15.255	898.879	21
42	45	4.767	10	34	1.796	3	3	175	269	328	14.965	89	124	6.202	1.766	86.598	22
338	435	32.038	11	13	672	5	10	1.035	839	974	35.772	323	403	17.294	4.183	194.918	23
367	654	48.038	—	—	—	1	1	88	37	70	3.816	174	333	25.111	3.030	340.834	24
—	—	—	—	—	—	—	—	—	—	—	—	—	—	—	—	—	25

GALPONES Y TINGLADOS

CLASIFICACION POR MATER

PROVINCIA DE

N.° de orden	PARTIDOS	DE LADRILLO			DE PIEDRA			DE ADOBE			DE MADERA		
		N.° de Explotaciones	N.° de Galpones y Tinglados	Superficie en metros²	N.° de Explotaciones	N.° de Galpones y Tinglados	Superficie en metros²	N.° de Explotaciones	N.° de Galpones y Tinglados	Superficie en metros²	N.° de Explotaciones	N.° de Galpones y Tinglados	Superficie en metros²
1	**Totales**	11.143	16.648	1.489.244	193	298	28.035	2.085	2.490	153.556	2.970	4.134	301.690
2	Adolfo Alsina	119	165	12.423	3	4	85	246	291	58.200	35	38	2.009
3	Alberti	33	51	10.900	—	—	—	1	1	24	4	4	317
4	Almirante Brown	45	105	3.826	—	—	—	—	—	—	37	54	1.497
5	Avellaneda	—	—	—	—	—	—	—	—	—	39	47	1.149
6	Ayacucho	179	242	18.869	—	—	—	3	3	120	40	56	3.249
7	Azul	187	264	25.424	2	2	452	8	8	683	23	32	1.778
8	Bahía Blanca	56	79	9.394	4	4	132	31	37	1.299	41	50	53.720
9	Balcarce	142	215	14.040	6	12	645	11	12	424	68	76	2.099
10	Baradero	176	230	14.389	—	—	—	1	2	90	35	41	2.742
11	Bartolomé Mitre	69	96	6.880	—	—	—	1	1	32	36	48	4.104
12	Bolívar	216	269	22.904	—	—	—	8	9	450	29	31	1.526
13	Bragado	54	81	7.917	—	—	—	6	10	369	10	12	1.295
14	Brandsen	96	148	9.281	2	8	380	5	5	200	37	52	3.764
15	Campana	33	51	1.600	1	1	54	12	12	364	26	31	1.578
16	Cañuelas	106	208	11.419	—	—	—	13	17	460	44	60	3.439
17	Carlos Casares	130	171	11.808	—	—	—	16	16	478	4	4	217
18	Carlos Tejedor	119	164	14.510	—	—	—	28	31	1.081	10	11	439
19	Carmen de Areco	49	86	15.465	—	—	—	2	2	92	6	9	385
20	Caseros	86	158	17.925	1	1	30	21	23	455	11	13	856
21	Castelli	31	48	7.506	—	—	—	—	—	—	13	17	1.571
22	Colón	96	133	5.155	1	1	40	—	—	—	3	4	270
23	Coronel Dorrego	90	111	18.110	1	1	75	12	15	605	26	41	4.591
24	Coronel Pringles	163	227	31.701	4	4	289	20	23	821	14	17	1.747
25	Coronel Suárez	251	462	42.044	17	31	3.991	53	69	2.168	19	27	3.251
26	Chacabuco	253	323	13.293	1	1	35	7	8	447	68	99	6.411
27	Chascomús	191	274	18.006	—	—	—	9	9	447	60	102	5.407
28	Chivilcoy	175	242	19.539	—	—	—	1	1	125	51	73	6.170
29	Dolores	52	73	2.290	—	—	—	2	4	230	30	43	1.123
30	Esteban Echeverría	58	108	10.757	—	—	—	5	5	224	17	24	3.336
31	Exaltación de la Cruz	38	62	5.703	—	—	—	—	—	—	18	29	3.994
32	Florencio Varela	52	96	3.367	—	—	—	6	7	434	13	29	1.688
33	General Alvarado	34	44	3.716	5	5	607	1	1	130	20	27	1.792
34	General Alvear	22	32	16.354	—	—	—	5	5	307	18	20	1.701
35	General Arenales	102	145	21.810	—	—	—	51	54	2.669	25	25	1.386
36	General Belgrano	74	104	9.786	—	—	—	—	—	—	23	32	3.833
37	General Lamadrid	192	276	28.430	—	—	—	14	14	748	9	12	710
38	General Las Heras	47	77	3.088	1	8	400	—	—	—	9	15	1.192
39	General Lavalle	20	37	6.500	—	—	—	—	—	—	35	52	1.454
40	General Madariaga	37	51	8.816	—	—	—	—	—	—	9	12	585
41	General Paz	48	67	5.010	—	—	—	3	4	286	16	22	1.174
42	General Pinto	123	184	13.867	—	—	—	9	12	629	22	30	1.906
43	General Pueyrredón	34	47	4.397	8	13	1.011	—	—	—	26	41	2.518
44	General Rodríguez	78	135	7.650	—	—	—	4	5	254	14	28	1.542

DE LAS EXPLOTACIONES

IALES DE CONSTRUCCION

BUENOS AIRES

DE CHAPA DE ZINC LISA O ACANALADA			DE TIERRA			DE CEMENTO Y FIBROCEMENTO			DE ENRAMADA. BARRO Y OTROS			NO DETERMINADO			TOTAL GENERAL		N.° de orden
N.° de Explotaciones	N.° de Galpones y Tinglados	Superficie en metros²	N.° de Explotaciones	N.° de Galpones y Tinglados	Superficie en metros²	N.° de Explotaciones	N.° de Galpones y Tinglados	Superficie en metros²	N.° de Explotaciones	N.° de Galpones y Tinglados	Superficie en metros²	N.° de Explotaciones	N.° de Galpones y Tinglados	Superficie en metros²	N.° de Galpones y Tinglados	Superficie en metros²	
33.888	47.635	3.225.493	320	376	20.085	143	258	30.570	14.599	17.464	1.115.850	10.877	13.877	719.703	103.180	7.084.226	1
591	752	49.276	3	3	170	1	6	250	191	242	8.729	—	—	—	1.501	131.142	2
123	171	14.668	2	2	92	3	10	3.820	61	81	3.457	208	277	17.263	597	50.541	3
42	64	4.463	—	—	—	1	1	80	3	3	35	19	35	2.150	262	12.051	4
8	17	748	—	—	—	—	—	—	5	5	164	—	—	—	69	2.061	5
391	513	29.884	5	5	250	2	9	1.720	232	288	8.518	72	99	4.141	1.215	66.751	6
446	634	68.714	4	5	518	—	—	—	211	273	12.954	472	617	6.471	1.835	116.994	7
301	437	37.158	—	—	—	1	15	7.500	60	72	3.238	51	64	4.820	758	117.261	8
612	791	37.856	4	6	629	—	—	—	180	198	5.444	105	140	6.134	1.450	67.371	9
500	791	53.936	2	4	200	1	1	36	36	99	3.672	133	52	2.837	1.220	77.902	10
437	616	47.153	4	6	195	—	—	—	86	104	9.466	526	670	18.253	1.541	86.083	11
562	730	47.987	3	3	72	—	—	—	457	513	15.178	156	192	8.634	1.747	96.751	12
254	357	23.832	—	—	—	—	—	—	150	188	6.971	335	426	22.279	1.074	62.663	13
245	362	15.600	8	8	169	—	—	—	86	103	1.865	33	49	1.396	735	32.655	14
123	163	4.421	4	6	280	1	7	300	11	11	429	27	34	818	316	9.844	15
192	306	13.668	4	5	168	2	2	60	51	64	1.307	55	76	1.699	738	32.220	16
254	311	15.958	3	3	120	—	—	—	245	269	6.459	219	39	733	813	35.773	17
306	405	20.678	3	3	170	2	3	515	157	181	6.169	—	—	—	798	43.562	18
178	266	10.995	—	—	—	34	35	180	6	6	954	70	120	3.801	524	31.872	19
103	103	24.871	—	—	—	—	—	—	111	139	4.969	40	63	4.366	500	53.472	20
90	138	6.318	—	—	—	—	—	—	127	148	3.286	43	54	1.995	405	20.676	21
172	220	11.497	1	1	30	—	—	—	154	208	5.219	50	75	2.593	642	24.804	22
760	1.115	128.247	2	4	358	—	—	—	59	68	1.008	87	45	2.745	1.400	155.739	23
597	901	72.931	—	—	—	—	—	—	119	152	17.151	96	146	37.175	1.470	161.815	24
655	949	75.757	1	1	40	1	7	570	136	168	8.309	107	143	7.797	1.857	143.927	25
575	708	28.938	6	6	356	1	2	150	294	353	15.995	92	141	7.766	1.641	73.391	26
378	561	30.631	6	8	488	2	7	330	244	327	7.955	89	140	7.683	1.428	70.947	27
587	781	44.305	4	4	217	2	2	110	252	297	2.870	236	306	15.038	1.706	88.374	28
115	160	6.873	1	1	30	—	—	—	131	174	8.523	25	32	1.563	487	20.633	29
120	213	10.677	—	—	—	2	3	340	3	11	560	43	84	4.296	448	30.190	30
198	301	17.059	—	—	—	1	1	45	6	7	453	280	342	15.417	742	42.671	31
85	129	13.340	—	—	—	—	—	—	14	16	845	31	47	1.996	324	21.670	32
180	238	12.391	2	2	149	—	—	—	26	32	1.698	57	63	3.368	412	23.851	33
67	89	10.957	1	1	85	1	3	470	67	69	3.244	126	150	11.072	369	44.190	34
370	469	25.974	8	8	495	—	—	—	428	557	55.786	126	175	8.566	1.433	116.686	35
219	325	20.193	—	—	—	—	—	—	100	140	14.440	63	83	4.477	684	52.729	36
331	418	28.963	3	3	160	1	1	170	86	86	8.704	35	50	2.360	860	70.245	37
117	158	8.333	1	1	50	1	2	144	10	13	676	34	51	2.169	325	16.052	38
47	51	3.466	—	—	—	1	1	44	20	25	1.234	11	12	667	178	13.365	39
91	128	12.436	—	—	—	1	1	120	38	42	2.204	82	148	7.371	382	31.532	40
138	213	11.605	1	2	147	—	—	—	64	83	4.400	350	353	11.431	744	34.053	41
293	421	25.724	2	2	145	1	2	140	137	148	7.558	98	144	7.155	943	57.124	42
192	294	15.396	—	—	—	—	—	—	9	12	547	30	41	2.006	448	25.873	43
128	196	10.669	1	1	60	—	—	—	11	15	777	19	33	1.279	413	22.231	44

GALPONES Y TINGLADOS

CLASIFICACION POR MATER

Provincia de Buenos Aires

N.° de orden	PARTIDOS	DE LADRILLO			DE PIEDRA			DE ADOBE			DE MADERA		
		N.° de Explotaciones	N.° de Galpones y Tinglados	Superficie en metros²	N.° de Explotaciones	N.° de Galpones y Tinglados	Superficie en metros²	N.° de Explotaciones	N.° de Galpones y Tinglados	Superficie en metros²	N.° de Explotaciones	N.° de Galpones y Tinglados	Superficie en metros²
45	General San Martín	11	21	890	—	—	—	—	—	—	—	—	—
46	General Sarmiento	60	127	3.512	—	—	—	4	6	300	11	26	2.279
47	General Uriburu	68	112	8.564	—	—	—	—	—	—	68	85	9.438
48	General Viamonte	62	82	8.817	—	—	—	10	12	430	12	16	526
49	General Villegas	284	452	30.557	—	—	—	130	155	5.602	21	44	1.643
50	González Chaves	75	123	15.820	—	—	—	4	4	292	39	56	6.224
51	Guaminí	101	165	12.063	2	3	350	94	109	3.467	7	9	662
52	Juárez	163	216	23.326	1	1	84	4	4	181	23	26	2.282
53	Junín	134	185	18.130	1	3	600	11	13	687	19	23	673
54	La Plata	75	147	8.753	—	—	—	17	20	960	37	67	3.354
55	Laprida	111	153	17.563	—	—	—	5	6	246	3	4	120
56	Las Conchas	32	77	3.234	—	—	—	10	15	480	144	196	8.229
57	Las Flores	34	60	4.542	—	—	—	2	5	200	36	56	3.401
58	Leandro N. Alem	119	163	18.505	—	—	—	20	25	1.150	6	6	230
59	Lincoln	343	484	39.448	—	—	—	15	17	862	25	26	1.760
60	Lobería	174	270	28.766	1	1	200	2	3	114	21	28	3.863
61	Lobos	137	206	15.119	—	—	—	3	3	162	24	34	2.456
62	Lomas de Zamora	4	9	450	—	—	—	—	—	—	1	1	42
63	Luján	147	250	15.442	—	—	—	25	34	1.448	25	34	2.821
64	Magdalena	113	165	13.159	—	—	—	19	22	990	90	120	6.344
65	Maipú	40	63	5.612	—	—	—	4	4	190	14	20	1.076
66	Marcelino Ugarte	65	95	10.646	—	—	—	11	11	576	36	44	2.447
67	Marcos Paz	57	91	8.184	—	—	—	2	2	133	18	24	526
68	Mar Chiquita	44	69	3.496	—	—	—	—	—	—	19	24	1.776
69	Matanza	63	106	4.283	—	—	—	3	3	220	28	120	6.681
70	Mercedes	337	441	16.697	1	1	30	4	4	546	23	43	2.450
71	Merlo	70	101	4.251	1	1	250	4	5	286	42	51	557
72	Monte	98	138	8.301	—	—	—	4	7	346	26	43	2.436
73	Moreno	30	72	7.475	—	—	—	—	—	—	8	13	605
74	Navarro	98	144	15.951	—	—	—	1	1	29	31	43	3.431
75	Necochea	122	178	20.685	2	2	163	10	10	478	73	100	5.376
76	Nueve de Julio	264	373	32.036	1	1	50	12	16	722	39	44	2.131
77	Olavarría	300	428	38.326	14	17	1.138	14	15	657	24	32	1.237
78	Patagones	61	86	4.668	4	6	256	172	204	9.078	8	8	483
79	Pehuajó	170	231	19.154	2	4	224	22	29	1.358	4	6	325
80	Pellegrini	131	191	17.328	—	—	—	79	97	4.847	27	41	1.777
81	Pergamino	335	474	30.044	—	—	—	5	5	260	64	84	4.550
82	Pila	24	37	3.952	—	—	—	1	1	18	9	12	763
83	Pilar	117	242	13.951	—	—	—	15	19	900	14	19	898
84	Puán	106	152	10.950	9	11	965	197	277	13.981	19	23	1.682
85	Quilmes	22	79	3.968	—	—	—	—	—	—	5	50	2.433
86	Ramallo	69	93	7.419	—	—	—	4	4	212	110	141	8.520
87	Rauch	124	174	11.039	1	9	450	4	4	235	26	27	1.816
88	Rivadavia	134	173	15.412	—	—	—	112	134	6.911	10	15	710
89	Rojas	134	175	10.460	—	—	—	5	5	371	32	40	2.121

DE LAS EXPLOTACIONES

IALES DE CONSTRUCCION

(Continuación)

DE CHAPA DE ZINC LISA O ACANALADA			DE TIERRA			DE CEMENTO Y FIBROCEMENTO			DE ENRAMADA, BARRO Y OTROS			NO DETERMINADO			TOTAL GENERAL		N.º de orden
N.º de Explotaciones	N.º de Galpones y Tinglados	Superficie en metros²	N.º de Explotaciones	N.º de Galpones y Tinglados	Superficie en metros²	N.º de Explotaciones	N.º de Galpones y Tinglados	Superficie en metros²	N.º de Explotaciones	N.º de Galpones y Tinglados	Superficie en metros²	N.º de Explotaciones	N.º de Galpones y Tinglados	Superficie en metros²	N.º de Galpones y Tinglados	Superficie en metros²	
24	36	1.262	—	—	—	—	—	—	1	1	30	—	—	—	58	2.182	45
109	183	8.070	—	—	—	—	—	—	6	10	157	54	113	2.324	465	16.642	46
326	443	50.967	2	4	320	—	—	—	72	79	6.182	60	75	11.065	798	86.536	47
316	458	38.086	3	4	207	—	—	—	160	191	10.971	278	354	15.569	1.117	74.606	48
490	682	38.437	2	2	148	—	—	—	152	222	7.489	47	77	2.700	1.634	86.576	49
524	820	82.174	4	5	346	1	1	96	46	52	2.489	100	139	12.419	1.200	119.890	50
351	472	28.392	8	10	806	—	—	—	210	257	7.978	47	76	2.381	1.101	56.099	51
543	841	55.043	2	2	97	1	5	1.000	111	122	5.114	53	72	2.647	1.289	89.774	52
448	635	44.557	9	9	636	—	—	—	216	266	11.479	465	611	23.136	1.745	99.888	53
160	252	7.243	1	1	40	3	4	266	23	40	925	45	97	1.712	628	23.283	54
183	231	17.463	3	3	124	—	—	—	54	60	3.247	12	20	868	477	39.631	55
273	361	18.950	4	5	212	1	1	1.032	202	237	34.040	55	72	2.824	964	69.001	56
402	590	33.859	1	1	175	—	—	—	381	487	14.476	97	131	4.435	1.330	61.088	57
228	312	20.319	2	2	85	—	—	—	130	163	3.703	41	53	1.275	724	45.267	58
672	906	59.305	12	19	1.027	2	2	800	409	496	12.980	175	233	8.945	2.183	125.127	59
643	878	75.119	3	3	297	—	—	—	106	112	9.793	95	126	10.313	1.421	128.465	60
501	664	19.453	4	6	176	—	—	—	173	202	4.605	108	137	3.091	1.252	45.062	61
5	7	510	—	—	—	—	—	—	—	—	—	—	—	—	17	1.002	62
274	372	16.331	—	—	—	—	—	—	40	61	8.012	102	142	4.185	893	48.239	63
476	700	31.521	8	8	374	2	4	579	101	120	4.586	88	139	6.439	1.278	63.992	64
100	136	4.681	4	4	170	—	—	—	33	49	706	16	26	151	302	12.586	65
396	530	31.480	2	2	63	—	—	—	331	402	212.740	37	6	68.185	1.090	326.137	66
119	188	10.022	2	2	56	—	—	—	16	27	70.606	6	11	268	345	89.795	67
240	336	14.361	3	3	120	1	3	160	3	3	696	111	133	4.393	561	25.002	68
94	144	7.125	—	—	—	2	22	1.186	16	32	1.635	49	93	4.460	520	25.590	69
284	343	19.710	1	1	30	1	3	245	158	188	9.489	149	198	9.595	1.222	58.792	70
106	141	7.576	—	—	—	—	—	—	23	25	1.233	44	61	3.406	385	17.559	71
183	257	9.523	—	—	—	—	—	—	154	192	9.630	73	165	1.810	802	32.046	72
51	77	2.680	—	—	—	—	—	—	8	12	670	29	57	3.551	231	14.981	73
278	398	20.429	6	6	338	—	—	—	746	178	7.950	152	209	10.020	979	58.148	74
1.105	1.710	174.683	5	5	259	1	1	100	141	171	8.922	136	173	15.752	2.350	226.418	75
595	810	41.455	14	15	571	1	1	21	367	432	20.870	189	237	6.936	1.929	104.792	76
519	660	33.295	2	2	97	—	—	—	194	241	12.630	105	174	11.995	1.569	99.375	77
158	186	9.806	5	6	412	—	—	—	132	173	8.959	34	48	2.467	717	36.129	78
302	392	20.760	1	1	50	—	—	—	140	170	8.400	94	129	6.548	962	56.819	79
383	508	24.736	4	4	124	1	1	63	203	247	11.440	80	120	4.227	1.209	64.542	80
804	1.139	68.637	7	13	630	—	—	—	686	892	31.257	340	468	23.802	3.075	159.180	81
127	176	9.469	1	1	75	—	—	—	116	141	7.443	22	30	1.329	398	23.049	82
159	250	11.020	2	3	125	1	1	50	40	57	2.930	55	90	3.465	681	33.339	83
688	960	108.651	5	6	235	3	7	820	223	295	11.436	91	144	8.724	1.875	157.444	84
20	42	2.141	—	—	—	—	—	—	3	5	260	33	49	1.830	225	10.632	85
504	713	36.888	1	1	32	—	—	—	83	237	14.600	136	181	12.304	1.370	79.975	86
316	414	19.656	4	7	123	1	1	140	234	283	13.320	102	136	6.771	1.055	53.550	87
280	352	20.212	4	5	98	1	1	32	107	139	6.735	82	113	4.509	932	54.619	88
535	729	31.556	7	7	559	—	—	—	452	560	11.442	—	—	—	1.509	56.509	89

GALPONES Y TINGLADOS

CLASIFICACION POR MATER

Provincia de Buenos Aires

N.° de orden	PARTIDOS Y DEPARTAMENTOS	DE LADRILLO			DE PIEDRA			DE ADOBE			DE MADERA		
		N.° de Explotaciones	N.° de Galpones y Tinglados	Superficie en metros²	N.° de Explotaciones	N.° de Galpones y Tinglados	Superficie en metros²	N.° de Explotaciones	N.° de Galpones y Tinglados	Superficie en metros²	N.° de Explotaciones	N.° de Galpones y Tinglados	Superficie en metros²
90	Roque Pérez	48	75	5.929	—	—	—	3	3	146	23	26	574
91	Saavedra	147	149	25.634	78	99	12.505	71	83	4.809	11	14	1.367
92	Saladillo	75	101	6.262	—	—	—	11	12	1.269	31	34	1.023
93	San Andrés de Giles	120	180	9.074	—	—	—	6	6	240	12	31	2.073
94	San Antonio de Areco	67	102	5.311	—	—	—	1	1	20	11	15	1.340
95	San Fernando	18	38	70.908	1	5	325	5	5	555	156	170	5.839
96	San Isidro	5	8	640	—	—	—	—	—	—	—	—	—
97	San Nicolás	92	246	11.411	2	12	560	9	9	325	39	57	3.131
98	San Pedro	49	66	4.630	—	—	—	—	—	—	57	68	7.560
99	San Vicente	44	89	3.516	—	—	—	7	8	524	16	23	1.581
100	Seis de Septiembre	30	55	5.869	1	3	75	1	1	60	11	26	1.372
101	Suipacha	78	105	7.108	—	—	—	—	—	—	2	5	145
102	Tandil	145	234	23.293	7	12	737	12	14	455	57	71	2.757
103	Tapalqué	92	122	13.943	—	—	—	3	3	152	7	7	749
104	Tordillo	1	1	70	—	—	—	—	—	—	8	10	400
105	Tornquist	85	138	16.045	7	11	847	25	31	927	20	32	3.689
106	Trenque Lauquen	253	373	35.911	—	—	—	44	47	1.430	15	15	946
107	Tres Arroyos	216	334	47.213	—	—	—	8	9	244	47	73	5.073
108	Vecino	42	56	9.221	—	—	—	—	—	—	5	7	472
109	Veinticinco de Mayo	33	55	8.152	—	—	—	5	5	280	8	11	1.057
110	Villarino	85	107	32.287	—	—	—	199	227	6.850	20	25	1.873

PROVINCIA DE

1	**Totales**	**84**	**107**	**4.149**	**75**	**99**	**2.937**	**161**	**187**	**6.243**	**279**	**333**	**13.198**
2	Ambato	2	2	124	11	13	287	51	54	1.677	17	18	852
3	Ancasti	—	—	—	13	15	345	1	1	15	8	9	213
4	Andalgalá	1	3	350	4	11	423	4	5	107	2	4	100
5	Belén	4	6	220	—	—	—	5	5	115	1	2	80
6	Capayán	2	4	320	1	1	20	14	14	280	10	11	309
7	Capital	4	6	180	—	—	—	2	2	80	45	49	980
8	El Alto	8	8	230	11	13	280	6	7	332	—	—	—
9	Esquiú	3	4	205	25	35	1.050	5	7	150	4	6	172
10	La Paz	17	18	597	4	5	173	19	21	416	38	44	1.021
11	Paclín	1	1	20	—	—	—	5	5	150	110	134	7.528
12	Pomán	—	—	—	1	1	42	14	15	607	7	8	453
13	Santa María	—	—	—	—	—	—	7	8	229	3	3	60
14	Santa Rosa	7	10	375	—	—	—	5	8	175	29	40	1.289
15	Tinogasta	2	2	632	—	—	—	5	15	1.307	—	—	—
16	Valle Viejo	33	43	896	5	5	317	18	20	600	5	5	150

DE LAS EXPLOTACIONES

IALES DE CONSTRUCCION

(Continuación)

DE CHAPA DE ZINC LISA O ACANALADA			DE TIERRA			DE CEMENTO Y FIBROCEMENTO			DE ENRAMADA BARRO Y OTROS			NO DETERMINADO			TOTAL GENERAL		N.º de orden
N.º de Explotaciones	N.º de Galpones y Tinglados	Superficie en metros²	N.º de Explotaciones	N.º de Galpones y Tinglados	Superficie en metros²	N.º de Explotaciones	N.º de Galpones y Tinglados	Superficie en metros²	N.º de Explotaciones	N.º de Galpones y Tinglados	Superficie en metros²	N.º de Explotaciones	N.º de Galpones y Tinglados	Superficie en metros²	N.º de Galpones y Tinglados	Superficie en metros²	
239	356	15.552	12	14	1.035	2	5	235	352	445	8.141	98	125	4.815	1.049	36.427	90
389	595	49.354	—	—	—	1	1	417	84	76	7.780	68	102	8.458	1.119	110.324	91
501	612	26.438	26	27	907	1	1	25	436	502	22.874	162	203	4.903	1.492	63.701	92
342	481	43.650	2	2	100	—	—	—	117	141	3.350	60	76	3.191	917	60.678	93
200	289	17.742	3	5	350	41	49	2.619	4	11	170	32	52	2.770	524	30.322	94
190	246	10.463	10	14	817	1	1	228	150	217	5.052	12	13	402	709	94.589	95
1	2	270	—	—	—	—	—	—	—	—	—	—	—	—	10	910	96
279	381	26.349	—	—	—	1	1	500	55	66	2.916	170	204	15.401	976	60.593	97
499	701	65.449	1	1	20	1	1	100	146	179	12.999	405	494	16.530	1.510	107.288	98
135	220	8.004	1	1	20	—	—	—	20	23	355	24	40	1.162	404	15.162	99
58	89	3.221	—	—	—	2	11	1.225	3	8	85	—	—	—	193	11.907	100
156	239	10.185	—	—	—	3	4	447	33	36	449	27	32	2.363	421	20.697	101
691	1.005	62.372	14	14	951	—	—	—	228	283	13.585	139	177	6.687	1.810	110.837	102
198	270	12.520	1	3	120	1	1	30	193	235	5.926	53	75	3.791	716	37.231	103
47	57	1.646	—	—	—	1	2	900	7	7	119	5	5	255	82	3.390	104
389	595	49.428	2	2	50	—	—	—	101	133	4.208	39	49	3.596	991	78.790	105
404	539	35.910	1	1	40	—	—	—	152	186	7.692	292	30	1.646	1.191	83.575	106
1.033	1.737	195.579	6	6	354	2	2	160	96	123	97.067	109	154	11.281	2.438	356.971	107
120	157	7.279	—	—	—	—	—	—	57	64	3.309	120	160	9.744	444	30.025	108
133	173	11.091	—	—	—	—	—	—	74	138	3.631	213	307	13.303	689	37.514	109
414	509	30.832	4	4	351	—	—	—	235	272	9.467	41	50	2.739	1.194	84.299	110

CATAMARCA

47	64	4.738	9	10	370	—	—	—	288	337	16.435	201	238	12.516	1.375	60.586	1
3	4	175	2	2	100	—	—	—	34	37	839	—	—	—	130	4.054	2
—	—	—	—	—	—	—	—	—	6	7	345	35	36	2.142	68	3.060	3
3	11	2.256	—	—	—	—	—	—	3	6	250	4	6	328	46	3.814	4
—	—	—	—	—	—	—	—	—	7	7	342	6	6	315	26	1.072	5
7	8	325	—	—	—	—	—	—	31	34	3.184	—	—	—	72	4.438	6
1	1	40	—	—	—	—	—	—	3	3	60	5	7	350	68	1.690	7
8	8	376	2	2	120	—	—	—	57	61	2.370	—	—	—	99	3.708	8
1	1	120	—	—	—	—	—	—	10	13	637	2	2	44	68	2.428	9
5	8	400	1	2	80	—	—	—	37	45	1.057	36	30	963	173	4.707	10
3	3	61	—	—	—	—	—	—	40	50	3.696	9	12	314	205	11.772	11
—	—	—	—	—	—	—	—	—	6	9	483	37	45	2.479	78	4.061	12
—	—	—	—	—	—	—	—	—	2	2	120	52	63	3.433	76	3.842	13
7	9	231	—	—	—	—	—	—	19	24	1.140	19	22	1.464	113	4.665	14
—	—	—	—	—	—	—	—	—	1	1	20	6	9	684	27	2.643	15
9	11	754	4	4	70	—	—	—	32	33	1.842	—	—	—	126	4.629	16

GALPONES Y TINGLADOS

CLASIFICACION POR MATE

PROVINCIA DE

N.° de orden	DEPARTAMENTOS	DE LADRILLO			DE PIEDRA			DE ADOBE			DE MADERA		
		N.° de Explotaciones	N.° de Galpones y Tinglados	Superficie en metros.²	N.° de Explotaciones	N.° de Galpones y Tinglados	Superficie en metros.²	N.° de Explotaciones	N.° de Galpones y Tinglados	Superficie en metros.²	N.° de Explotaciones	N.° de Galpones y Tinglados	Superficie en metros.²
1	**Totales**	**13.405**	**23.780**	**1.639.881**	**176**	**257**	**15.824**	**5.042**	**6.985**	**361.254**	**270**	**366**	**22.72**
2	Calamuchita	139	220	11.122	21	37	3.737	176	239	9.420	4	6	32
3	Capital	190	255	18.721	—	—	—	10	11	1.927	4	4	33
4	Colón	771	1.146	50.972	11	17	872	104	117	5.451	7	7	34
5	Cruz del Eje	72	115	8.284	8	10	550	15	23	1.751	7	7	56
6	General Roca	229	455	32.407	—	—	—	320	416	23.062	16	22	1.91
7	Ischilín	59	83	4.086	5	6	324	36	51	2.709	2	2	12
8	Juárez Celman	634	1.066	102.924	—	—	—	159	214	10.855	11	21	1.00
9	Marcos Juárez	2.040	3.974	320.498	—	—	—	524	732	37.673	32	54	3.20
10	Minas	8	19	903	7	9	421	10	14	1.770	2	2	12
11	Pocho	—	—	—	9	9	442	22	33	1.728	8	8	49
12	Punilla	50	87	5.265	14	16	834	19	26	1.986	—	—	—
13	Río Cuarto	880	1.501	115.990	11	14	1.438	1.128	1.510	75.846	32	40	2.33
14	Río Primero	519	762	45.560	20	29	1.498	145	166	8.933	24	28	1.43
15	Río Seco	24	45	2.186	1	1	20	52	65	3.519	14	17	1.21
16	Río Segundo	1.181	2.162	108.646	—	—	—	343	515	26.617	11	16	90
17	San Alberto	37	48	2.689	6	12	1.245	62	82	3.946	3	3	18
18	San Javier	35	57	2.432	2	2	102	40	51	2.558	5	6	33
19	San Justo	2.390	4.585	289.289	1	1	154	123	187	9.057	18	24	1.62
20	Santa María	501	724	32.080	7	7	301	216	270	15.864	3	7	57
21	Sobremonte	18	30	1.474	1	2	124	12	20	1.372	1	2	14
22	Tercero Abajo	773	1.382	85.225	50	82	3.568	307	455	26.476	14	18	99
23	Tercero Arriba	1.055	1.879	134.828	1	2	120	557	792	37.310	5	6	44
24	Totoral	114	163	20.632	—	—	—	36	42	2.546	2	2	13
25	Unión	1.686	3.022	243.668	1	1	74	626	954	48.878	45	64	3.96

PROVINCIA DE

1	**Totales**	**984**	**1.426**	**102.248**	**36**	**65**	**4.338**	**104**	**134**	**6.525**	**755**	**935**	**45.06**
2	Bella Vista	34	53	2.810	3	12	618	7	10	330	21	24	81
3	Berón de Astrada	7	10	162	—	—	—	—	—	—	—	—	—
4	Capital	39	57	2.492	—	—	—	3	3	200	18	27	1.14
5	Concepción	20	30	1.382	—	—	—	—	—	—	19	21	1.05
6	Curuzú Cuatiá	126	201	21.422	—	—	—	15	20	1.241	51	71	4.53
7	Empedrado	35	46	2.218	—	—	—	—	—	—	31	44	1.83
8	Esquina	24	33	3.840	2	6	300	1	1	40	18	20	90
9	General Paz	15	18	1.205	—	—	—	2	9	600	30	35	1.38
10	Goya	122	180	12.350	1	1	30	5	6	517	132	157	5.28
11	Itati	1	1	42	—	—	—	—	—	—	5	10	56
12	Ituzaingó	33	54	2.690	4	6	305	—	—	—	30	33	1.42
13	Lavalle	99	125	5.894	—	—	—	4	4	167	14	19	70

DE LAS EXPLOTACIONES

IALES DE CONSTRUCCION

CORDOBA

DE CHAPA DE ZINC LISA O ACANALADA			DE TIERRA			DE CEMENTO Y FIBROCEMENTO			DE ENRAMADA, BARRO Y OTROS			NO DETERMINADO			TOTAL GENERAL		N.° de orden
N.° de Explotaciones	N.° de Galpones y Tinglados	Superficie en metros²	N.° de Explotaciones	N.° de Galpones y Tinglados	Superficie en metros²	N.° de Explotaciones	N.° de Galpones y Tinglados	Superficie en metros²	N.° de Explotaciones	N.° de Galpones y Tinglados	Superficie en metros²	N.° de Explotaciones	N.° de Galpones y Tinglados	Superficie en metros²	N.° de Galpones y Tinglados	Superficie en metros²	
5.601	8.394	645.653	124	171	11.669	115	204	16.444	502	731	45.162	3.554	5.136	298.312	46.024	3.056.926	1
41	61	3.406	—	—	—	2	10	560	5	9	436	—	—	—	582	29.007	2
52	63	2.761	—	—	—	—	—	—	1	1	112	—	—	—	334	23.851	3
40	56	2.952	—	—	—	1	4	279	5	9	493	—	—	—	1.356	61.368	4
6	7	360	—	—	—	—	—	—	9	12	557	138	194	9.528	368	21.592	5
451	677	42.785	9	10	605	2	6	910	20	25	1.258	168	239	11.803	1.850	114.746	6
13	18	932	7	12	1.336	—	—	—	21	34	1.700	—	—	—	206	11.212	7
642	864	66.195	—	—	—	3	12	670	1	3	192	405	598	27.835	2.778	209.671	8
857	1.441	120.803	—	—	—	—	—	—	22	36	2.531	316	421	20.309	6.658	505.020	9
2	3	128	3	3	244	—	—	—	2	14	730	10	17	1.382	81	5.701	10
2	2	155	1	1	120	—	—	—	3	3	173	50	75	3.935	131	7.043	11
10	16	1.046	—	—	—	—	—	—	1	1	45	32	47	2.380	193	11.556	12
899	1.261	108.601	9	11	1.141	—	—	—	51	83	8.435	—	—	—	4.420	313.785	13
103	141	9.203	23	26	1.342	18	22	1.340	64	81	4.033	—	—	—	1.255	73.296	14
11	14	1.453	2	3	160	—	—	—	2	2	150	16	24	1.700	171	10.398	15
195	303	14.853	4	12	784	—	—	—	18	23	1.755	385	638	30.290	3.669	183.848	16
2	2	288	—	—	—	—	—	—	1	1	72	105	144	9.616	292	18.041	17
2	3	162	—	—	—	—	—	—	6	11	655	17	23	1.375	153	7.636	18
405	640	56.085	9	9	458	80	134	10.804	73	118	8.140	1.396	2.146	148.678	7.844	524.394	19
144	205	11.882	3	4	260	2	3	180	10	12	620	2	2	152	1.234	61.909	20
—	—	—	—	—	—	—	—	—	3	3	155	46	60	3.134	117	6.403	21
242	366	30.142	52	75	4.868	5	7	536	117	154	7.675	—	—	—	2.539	159.489	22
313	454	33.153	1	4	227	1	1	240	19	26	1.375	97	149	7.033	3.313	214.730	23
12	12	1.457	—	—	—	1	5	1.025	7	11	575	54	67	3.477	302	29.844	24
1.151	1.735	133.851	1	1	124	—	—	—	41	53	3.245	317	292	15.635	6.178	452.486	25

CORRIENTES

681	949	70.877	6	11	915	9	11	529	5.361	6.709	219.171	1.038	1.445	57.574	11.683	537.240	1
49	72	3.859	1	3	90	—	—	—	257	311	10.444	26	32	1.768	517	20.736	2
—	—	—	—	—	—	—	—	—	20	22	1.239	5	9	322	41	1.753	3
61	76	3.155	—	—	—	1	1	40	121	142	3.231	43	54	2.465	360	12.727	4
7	12	788	—	—	—	—	—	—	97	134	5.937	42	59	2.180	358	11.307	5
50	83	10.306	1	3	300	—	—	—	462	637	29.937	74	115	4.923	1.100	72.671	6
21	24	1.330	—	—	—	—	—	—	171	195	7.485	28	38	1.409	347	14.296	7
15	21	2.847	—	—	—	—	—	—	343	438	13.763	87	126	6.120	645	27.815	8
6	9	806	—	—	—	1	2	70	134	166	5.443	50	65	1.823	334	11.343	9
40	61	3.249	—	—	—	—	—	—	921	1.159	39.557	133	186	5.903	1.750	66.891	10
—	—	—	—	—	—	—	—	—	16	31	1.019	—	—	—	42	1.621	11
35	65	6.931	—	—	—	—	—	—	216	266	6.377	28	45	1.873	469	19.539	12
29	30	1.639	—	—	—	—	—	—	407	492	15.937	38	44	2.372	714	26.760	13

GALPONES Y TINGLADOS

CLASIFICACION POR MATER

Provincia de Corrientes

N.° de orden	DEPARTAMENTOS	DE LADRILLO			DE PIEDRA			DE ADOBE			DE MADERA		
		N.° de Explotaciones	N.° de Galpones y Tinglados	Superficie en metros²	N.° de Explotaciones	N.° de Galpones y Tinglados	Superficie en metros²	N.° de Explotaciones	N.° de Galpones y Tinglados	Superficie en metros²	N.° de Explotaciones	N.° de Galpones y Tinglados	Superficie en metros²
14	Mburucuyá	10	14	776	—	—	—	—	—	—	10	15	420
15	Mercedes	77	125	10.214	20	27	2.245	4	6	224	76	107	4.171
16	Monte Caseros	58	82	5.341	—	—	—	14	18	778	17	24	2.787
17	Paso de los Libres	65	94	8.567	1	1	240	28	35	1.372	52	63	5.214
18	Saladas	20	27	1.996	—	—	—	3	4	160	18	22	1.325
19	San Cosme	28	34	1.721	—	—	—	3	3	116	20	21	1.186
20	San Luis del Palmar	15	19	1.119	—	—	—	—	—	—	37	44	1.184
21	San Martín	62	87	4.598	5	12	600	10	11	660	40	41	1.624
22	San Miguel	12	19	950	—	—	—	—	—	—	9	9	320
23	San Roque	33	41	3.900	—	—	—	—	—	—	29	35	1.985
24	Santo Tomé	39	62	4.253	—	—	—	5	4	120	60	69	3.964
25	Sauce	10	14	2.306	—	—	—	—	—	—	18	24	1.265

PROVINCIA DE

1	**Totales**	4.150	6.238	516.921	39	67	3.599	228	292	13.251	1.321	1.752	173.775
2	Colón	477	684	27.877	3	5	780	25	35	1.650	63	81	2.668
3	Concordia	290	417	28.677	19	31	1.164	12	15	402	146	191	6.815
4	Diamante	434	764	16.460	1	1	35	23	29	1.450	62	92	2.171
5	Federación	291	417	25.073	1	1	33	34	38	1.837	44	56	2.665
6	Gualeguay	298	420	24.707	1	4	160	8	11	443	69	91	7.445
7	Gualeguaychú	320	488	31.460	—	—	—	21	22	660	155	224	10.018
8	La Paz	135	176	10.498	1	1	94	10	19	482	69	100	4.787
9	Nogoyá	204	305	22.225	6	10	805	20	23	3.144	72	86	3.876
10	Paraná	902	1.386	246.389	3	3	119	18	21	628	186	258	77.986
11	Rosario Tala	111	172	10.336	—	—	24	34	34	1.219	71	99	5.449
12	San José de Feliciano	26	45	2.479	—	—	—	3	3	110	98	123	5.231
13	Uruguay	252	341	28.344	2	3	89	9	10	256	86	114	5.695
14	Victoria	193	309	24.620	1	1	40	9	19	570	29	33	9.900
15	Villaguay	217	314	17.776	1	7	280	12	13	400	171	204	29.069

PROVINCIA

1	**Totales**	29	50	4.552	7	8	430	54	73	10.362	29	42	3.224
2	Capital	5	15	1.655	2	2	100	11	15	3.006	6	7	971
3	Cochinoca	—	—	—	1	1	120	—	—	—	1	9	1.100
4	El Carmen	22	31	2.194	—	—	—	35	39	5.575	4	4	108
5	Gobernador Ovejero	1	1	103	—	—	—	—	—	—	8	11	474
6	Gobernador Tello	—	—	—	2	2	104	—	—	—	1	1	25
7	Humahuaca	—	—	—	—	—	—	1	1	25	—	—	—
8	Ledesma	—	—	—	—	—	—	—	—	—	6	7	416
9	San Antonio	—	—	—	1	1	36	2	2	120	2	2	80

DE LAS EXPLOTACIONES

IALES DE CONSTRUCCION

(Continuación)

DE CHAPA DE ZINC LISA O ACANALADA			DE TIERRA			DE CEMENTO Y FIBROCEMENTO			DE ENRAMADA, BARRO Y OTROS			NO DETERMINADO			TOTAL GENERAL		N.° de orden
N.° de Explotaciones	N.° de Galpones y Tinglados	Superficie en metros²	N.° de Explotaciones	N.° de Galpones y Tinglados	Superficie en metros²	N.° de Explotaciones	N.° de Galpones y Tinglados	Superficie en metros²	N.° de Explotaciones	N.° de Galpones y Tinglados	Superficie en metros²	N.° de Explotaciones	N.° de Galpones y Tinglados	Superficie en metros²	N.° de Galpones y Tinglados	Superficie en metros²	
9	9	947	—	—	—	—	—	—	66	77	1.779	11	18	982	133	4.904	14
79	106	9.293	2	3	360	1	2	112	280	363	18.999	90	127	4.638	866	50.256	15
47	69	4.016	—	—	—	1	1	48	403	534	26.101	58	118	3.169	846	42.240	16
34	52	5.603	1	1	81	2	2	198	248	321	14.304	49	67	3.465	636	39.044	17
35	46	1.317	—	—	—	1	1	25	119	143	4.035	18	21	1.268	264	10.126	18
20	22	1.050	—	—	—	—	—	—	100	114	4.019	16	20	1.259	214	9.351	19
16	24	1.200	—	—	—	—	—	—	162	169	6.936	38	40	1.469	296	11.908	20
44	55	3.471	—	—	—	1	1	20	264	323	8.098	55	64	2.701	594	21.772	21
1	1	30	—	—	—	—	—	—	81	102	4.524	28	37	1.850	168	7.674	22
34	42	1.806	1	1	84	—	—	—	196	243	6.136	37	47	2.322	409	16.233	23
31	39	3.174	—	—	—	1	1	16	158	195	5.675	61	77	2.185	447	19.387	24
18	31	4.040	—	—	—	—	—	—	119	162	8.128	28	36	1.097	267	16.820	25

ENTRE RIOS

7.406	11.604	760.423	63	89	4.85.	23	49	9.129	5.858	7.339	225.535	3.529	4.936	213.902	32.366	1.921.422	1
915	1.236	50.545	4	4	102	3	3	162	494	619	14.375	292	409	20.562	3.076	118.721	2
497	641	34.462	1	3	232	2	8	282	486	583	18.421	97	130	9.844	2.019	100.299	3
463	709	16.084	1	3	150	2	2	110	169	218	3.677	143	212	12.400	2.030	52.537	4
122	175	20.145	3	3	86	4	11	512	773	1.023	37.314	153	202	10.651	1.926	98.316	5
414	554	30.130	1	4	132	2	8	520	171	210	5.112	114	103	7.091	1.465	75.740	6
75	1.523	65.767	2	2	48	3	3	77	499	622	14.321	213	317	10.198	3.201	132.549	7
346	415	29.617	1	1	60	2	3	61	495	607	20.743	140	172	4.959	1.494	71.301	8
542	757	41.838	14	20	1.772	—	—	—	323	409	16.322	379	549	32.940	2.159	122.922	9
1.407	1.954	274.759	8	10	580	3	3	6.565	896	1.090	29.902	212	300	8.940	5.025	645.868	10
333	457	35.593	19	29	1.105	—	—	—	189	236	8.821	346	462	18.480	1.489	81.003	11
30	38	3.909	1	1	275	—	—	—	273	352	13.585	74	94	4.730	656	30.319	12
1.109	1.552	77.853	6	6	245	—	—	—	407	510	17.502	1.075	1.510	58.284	4.046	188.268	13
311	414	20.769	—	—	—	—	—	—	163	215	5.328	20	25	979	1.016	62.206	14
842	1.179	58.952	2	3	100	2	8	840	520	645	20.112	271	391	13.844	2.764	141.373	15

DE JUJUY

81	129	7.341	—	—	—	—	—	—	81	178	7.646	33	101	14.827	641	48.376	1
27	34	2.389	—	—	—	—	—	—	8	14	458	10	13	520	100	9.099	2
—	—	—	—	—	—	—	—	—	—	—	—	—	—	—	10	1.220	3
23	31	1.299	—	—	—	—	—	—	11	15	406	26	36	2.221	156	11.803	4
5	8	445	—	—	—	—	—	—	21	45	1.478	10	23	1.902	88	5.402	5
1	1	300	—	—	—	—	—	—	2	2	125	—	—	—	6	554	6
—	—	—	—	—	—	—	—	—	2	6	234	—	—	—	7	259	7
17	41	1.923	—	—	—	—	—	—	32	89	4.487	22	47	6.359	184	13.185	8
4	9	626	—	—	—	—	—	—	—	—	—	—	—	—	14	856	9

GALPONES Y TINGLADOS

CLASIFICACION POR MATER

Provincia de Juju

N.° de orden	DEPARTAMENTOS	DE LADRILLO			DE PIEDRA			DE ADOBE			DE MADERA		
		N.° de Explotaciones	N.° de Galpones y Tinglados	Superficie en metros²	N.° de Explotaciones	N.° de Galpones y Tinglados	Superficie en metros²	N.° de Explotaciones	N.° de Galpones y Tinglados	Superficie en metros²	N.° de Explotaciones	N.° de Galpones y Tinglados	Superficie en metros²
10	San Pedro	1	3	600	—	—	—	1	1	64	—	—	—
11	Tilcara	—	—	—	1	2	70	4	15	1.572	1	1	50
12	Tumbaya	—	—	—	—	—	—	—	—	—	—	—	—

PROVINCIA DE

1	**Totales**	23	45	2.836	20	36	2.078	108	144	10.588	43	49	2.638
2	Arauco	1	2	270	—	—	—	10	15	722	—	—	—
3	Belgrano	—	—	—	3	5	260	5	7	353	10	10	540
4	Capital	5	5	250	1	4	465	2	2	120	6	6	356
5	Castro Barros	—	—	—	7	10	553	1	1	51	—	—	—
6	Chilecito	1	9	465	2	10	515	20	22	1.226	—	—	—
7	Famatina	3	3	155	3	3	155	17	26	2.659	—	—	—
8	General Lavalle	—	—	—	—	—	—	3	3	236	—	—	—
9	Gobernador Gordillo	2	4	215	—	—	—	1	1	50	5	5	215
10	Independencia	—	—	—	1	1	20	1	1	25	—	—	—
11	Lamadrid	—	—	—	—	—	—	9	13	661	7	11	780
12	Ocampo	3	12	630	—	—	—	10	10	1.258	5	6	345
13	Pelagio B. Luna	—	—	—	—	—	—	5	12	862	1	1	25
14	Rivadavia	—	—	—	—	—	—	1	1	20	—	—	—
15	Roca	3	3	166	—	—	—	—	—	—	1	1	25
16	Sanagasta	4	4	574	1	1	19	2	2	120	1	2	44
17	San Martín	1	1	30	—	—	—	4	6	187	1	1	30
18	Sarmiento	—	—	—	—	—	—	9	12	890	1	1	25
19	Vélez Sársfield	2	2	75	2	2	91	8	10	1.148	5	5	253

PROVINCIA DE

1	**Totales**	119	193	17.251	17	26	1.380	1.625	1.990	124.636	146	169	10.628
2	Capital	1	1	240	—	—	—	1	2	140	—	—	—
3	General Alvear	39	43	1.847	—	—	—	99	119	3.038	13	14	668
4	Godoy Cruz	2	2	425	—	—	—	17	21	1.989	2	4	106
5	Guaymallén	1	1	80	—	—	—	98	115	2.971	23	25	1.952
6	Junín	3	3	360	—	—	—	119	145	7.827	4	4	300
7	La Paz	3	3	230	—	—	—	13	14	442	1	1	50
8	Las Heras	1	1	50	—	—	—	58	76	3.520	2	2	88
9	Lavalle	3	5	230	—	—	—	64	83	3.565	9	11	541
10	Luján	3	3	135	2	3	240	96	144	13.959	5	6	155
11	Maipú	8	24	2.400	4	4	120	160	204	19.325	12	14	420
12	Rivadavia	17	22	1.458	—	—	—	151	192	11.613	13	15	2.006
13	San Carlos	1	5	200	—	—	—	34	37	2.047	2	2	100

DE LAS EXPLOTACIONES

IALES DE CONSTRUCCION

(Continuación)

DE CHAPA DE ZINC LISA O ACANALADA			DE TIERRA			DE CEMENTO Y FIBROCEMENTO			DE ENRAMADA, BARRO Y OTROS			NO DETERMINADO			TOTAL GENERAL		N.° de orden
N.° de Explotaciones	N.° de Galpones y Tinglados	Superficie en metros²	N.° de Explotaciones	N.° de Galpones y Tinglados	Superficie en metros²	N.° de Explotaciones	N.° de Galpones y Tinglados	Superficie en metros²	N.° de Explotaciones	N.° de Galpones y Tinglados	Superficie en metros²	N.° de Explotaciones	N.° de Galpones y Tinglados	Superficie en metros²	N.° de Galpones y Tinglados	Superficie en metros²	
2	3	293	—	—	—	—	—	—	4	6	410	15	42	3.825	55	5.194	10
1	1	50	—	—	—	—	—	—	1	1	42	—	—	—	20	1.784	11
1	1	20	—	—	—	—	—	—	—	—	—	—	—	—	1	20	12

LA RIOJA

12	22	1.294	—	—	—	5	7	300	58	65	3.567	61	79	5.397	447	28.698	1
—	—	—	—	—	—	—	—	—	—	—	—	—	—	—	17	992	2
—	—	—	—	—	—	—	—	—	3	3	165	—	—	—	25	1.318	3
5	10	572	—	—	—	—	—	—	6	8	450	4	7	355	42	2.568	4
—	—	—	—	—	—	—	—	—	—	—	—	7	7	1.204	18	1.808	5
1	1	42	—	—	—	—	—	—	2	3	165	19	26	1.395	71	3.808	6
4	9	520	—	—	—	—	—	—	5	5	551	6	6	755	52	4.795	7
—	—	—	—	—	—	—	—	—	—	—	—	3	5	288	8	524	8
—	—	—	—	—	—	—	—	—	1	1	16	1	1	40	12	534	9
1	1	20	—	—	—	—	—	—	—	—	—	—	—	—	3	65	10
—	—	—	—	—	—	—	—	—	8	9	465	—	—	—	33	1.906	11
—	—	—	—	—	—	—	—	—	24	24	1.230	—	—	—	52	3.469	12
—	—	—	—	—	—	5	7	300	—	—	—	1	1	20	21	1.207	13
—	—	—	—	—	—	—	—	—	—	—	—	—	—	—	1	20	14
—	—	—	—	—	—	—	—	—	3	3	130	1	1	55	8	376	15
—	—	—	—	—	—	—	—	—	2	4	160	—	—	—	13	917	16
—	—	—	—	—	—	—	—	—	—	—	—	3	7	340	15	587	17
—	—	—	—	—	—	—	—	—	1	1	20	—	—	—	14	935	18
1	1	140	—	—	—	—	—	—	3	4	215	16	18	945	42	2.869	19

MENDOZA

127	156	14.834	3	3	120	69	80	2.125	530	669	24.544	479	948	39.866	4.234	235.384	1
—	—	—	—	—	—	—	—	—	—	—	—	—	—	—	3	380	2
17	18	1.760	—	—	—	61	69	1.285	11	13	240	—	—	—	276	8.847	3
—	—	—	—	—	—	—	—	—	11	11	600	—	—	—	38	3.120	4
12	12	1.413	—	—	—	—	—	—	70	75	3.216	100	487	12.753	715	22.385	5
7	11	434	1	1	20	2	4	180	25	31	1.843	40	43	3.117	242	14.081	6
1	1	30	—	—	—	—	—	—	9	9	288	5	7	268	35	1.308	7
6	8	1.180	—	—	—	—	—	—	15	25	787	14	19	788	131	6.413	8
2	2	120	—	—	—	—	—	—	25	33	952	17	19	953	153	6.361	9
6	8	400	—	—	—	1	2	90	26	39	1.356	35	44	2.243	249	18.578	10
17	18	1.300	—	—	—	—	—	—	70	93	2.808	54	59	4.265	416	30.638	11
9	9	450	—	—	—	—	—	—	41	52	1.813	—	—	—	290	17.340	12
3	3	632	—	—	—	2	2	450	15	18	448	23	29	762	96	4.639	13

GALPONES Y TINGLADOS

CLASIFICACION POR MATER

Provincia de Mendoza

N.° de orden	DEPARTAMENTOS	DE LADRILLO			DE PIEDRA			DE ADOBE			DE MADERA		
		N.° de Explotaciones	N.° de Galpones y Tinglados	Superficie en metros²	N.° de Explotaciones	N.° de Galpones y Tinglados	Superficie en metros²	N.° de Explotaciones	N.° de Galpones y Tinglados	Superficie en metros²	N.° de Explotaciones	N.° de Galpones y Tinglados	Superficie en metros²
14	San Martín	3	4	680	—	—	—	175	206	9.603	10	13	2.600
15	San Rafael	28	49	7.434	11	19	1.020	431	517	33.974	36	40	1.200
16	Santa Rosa	4	11	702	—	—	—	34	41	2.770	1	1	40
17	Tunuyán	1	14	480	—	—	—	49	45	5.887	6	8	320
18	Tupungato	1	2	300	—	—	—	26	29	1.966	7	9	82

PROVINCIA

1	**Totales**	78	171	14.534	26	36	2.497	152	222	21.412	113	153	17.129
2	Anta	5	21	1.069	—	—	—	5	6	290	13	14	1.890
3	Cachí	—	—	—	4	5	277	10	14	1.322	2	2	130
4	Cafayate	—	—	—	1	1	100	1	1	300	—	—	—
5	Caldera	3	5	288	1	1	72	2	3	116	2	2	512
6	Campo Santo	3	3	220	1	1	60	22	31	1.885	2	2	112
7	Candelaria	4	5	837	—	—	—	2	3	385	2	4	430
8	Capital	1	14	1.437	—	—	—	8	12	1.835	4	7	1.190
9	Cerrillos	9	27	2.818	3	10	718	23	39	3.322	11	20	2.095
10	Chicoana	4	5	717	2	2	113	15	31	2.727	1	1	125
11	Guachipas	2	2	125	1	3	331	4	4	450	—	—	—
12	Iruya	—	—	—	—	—	—	1	1	75	—	—	—
13	La Viña	4	5	994	—	—	—	15	20	2.194	—	—	—
14	Metán	15	29	2.287	—	—	—	3	3	165	12	18	2.095
15	Molinos	1	1	45	1	1	120	4	5	512	2	3	150
16	Orán	—	—	—	—	—	—	—	—	—	19	23	1.964
17	Rivadavia	—	—	—	—	—	—	2	3	400	9	11	1.118
18	Rosario de la Frontera	23	49	3.087	—	—	—	13	14	1.465	23	32	3.334
19	Rosario de Lerma	4	5	620	2	2	195	15	23	2.064	9	12	1.760
20	San Carlos	—	—	—	1	1	60	7	9	1.905	2	2	224
21	Santa Victoria	—	—	—	9	9	456	—	—	—	—	—	—

PROVINCIA DE

1	**Totales**	6	9	865	3	4	1.045	263	367	33.326	27	41	3.698
2	Albardón	—	—	—	—	—	—	6	11	1.630	2	3	1.100
3	Angaco Norte	—	—	—	—	—	—	19	24	2.939	—	—	—
4	Angaco Sud	1	3	128	1	1	20	10	18	3.601	2	2	70
5	Barrial	—	—	—	—	—	—	5	8	521	—	—	—
6	Calingasta	—	—	—	—	—	—	10	15	720	—	—	—
7	Caucete	—	—	—	—	—	—	41	77	6.404	—	—	—
8	Concepción	—	—	—	—	—	—	2	2	82	—	—	—
9	Chimbas	—	—	—	—	—	—	3	4	792	—	—	—
10	Desamparados	—	—	—	—	—	—	8	17	1.584	—	—	—

DE LAS EXPLOTACIONES

IALES DE CONSTRUCCION

(Continuación)

DE CHAPA DE ZINC LISA O ACANALADA			DE TIERRA			DE CEMENTO Y FIBROCEMENTO			DE ENRAMADA, BARRO Y OTROS			NO DETERMINADO			TOTAL GENERAL		N.° de orden
N.° de Explotaciones	N.° de Galpones y Tinglados	Superficie en metros²	N.° de Explotaciones	N.° de Galpones y Tinglados	Superficie en metros²	N.° de Explotaciones	N.° de Galpones y Tinglados	Superficie en metros²	N.° de Explotaciones	N.° de Galpones y Tinglados	Superficie en metros²	N.° de Explotaciones	N.° de Galpones y Tinglados	Superficie en metros²	N.° de Galpones y Tinglados	Superficie en metros²	
8	10	690	1	1	50	—	—	—	75	93	4.425	49	55	2.978	382	21.026	14
33	47	4.291	1	1	50	3	3	120	101	136	4.114	93	117	7.439	929	59.642	15
2	2	810	—	—	—	—	—	—	9	11	1.070	13	20	1.589	86	6.981	16
4	7	1.315	—	—	—	—	—	—	15	17	476	24	30	2.111	121	10.589	17
—	—	—	—	—	—	—	—	—	12	13	108	12	19	600	72	3.056	18
DE SALTA																	
191	**255**	**19.189**	—	—	—	—	—	—	**185**	**225**	**16.183**	**134**	**207**	**14.637**	**1.270**	**104.981**	**1**
24	28	3.005	—	—	—	—	—	—	2	2	120	9	11	1.389	82	7.853	2
—	—	—	—	—	—	—	—	—	3	7	360	—	—	—	28	2.089	3
—	—	—	—	—	—	—	—	—	—	—	—	11	19	963	21	1.363	4
12	18	1.541	—	—	—	—	—	—	16	18	1.700	16	20	1.223	67	5.452	5
16	21	1.946	—	—	—	—	—	—	43	45	4.300	7	12	1.295	115	9.818	6
2	2	120	—	—	—	—	—	—	7	7	420	8	19	1.105	40	3.297	7
8	8	925	—	—	—	—	—	—	4	7	750	18	23	1.215	71	7.352	8
16	31	2.119	—	—	—	—	—	—	1	1	44	—	—	—	128	11.111	9
6	16	1.853	—	—	—	—	—	—	5	7	599	4	12	1.299	74	7.433	10
4	4	300	—	—	—	—	—	—	—	—	—	1	1	32	14	1 238	11
—	—	—	—	—	—	—	—	—	—	—	—	—	—	—	1	75	12
8	10	1.080	—	—	—	—	—	—	4	4	325	—	—	—	39	4.583	13
38	45	2.660	—	—	—	—	—	—	18	22	1.315	17	27	1.406	144	9.928	14
—	—	—	—	—	—	—	—	—	7	7	750	4	6	315	23	1.892	15
5	14	796	—	—	—	—	—	—	11	14	1.085	4	8	856	59	4.701	16
3	4	229	—	—	—	—	—	—	23	28	1.430	22	25	1.174	71	4.351	17
49	54	2.525	—	—	—	—	—	—	31	45	2.300	—	—	—	194	12.711	18
—	—	—	—	—	—	—	—	—	4	4	270	10	21	1.585	67	6.494	19
—	—	—	—	—	—	—	—	—	6	8	415	3	3	180	23	2.784	20
—	—	—	—	—	—	—	—	—	—	—	—	—	—	—	9	456	21
SAN JUAN																	
30	**42**	**2.213**	**5**	**5**	**210**	**18**	**20**	**2.188**	**70**	**87**	**6.628**	**263**	**350**	**17.417**	**925**	**67.590**	**1**
—	—	—	—	—	—	17	19	1.588	2	2	60	24	33	1.650	68	6.028	2
2	2	150	—	—	—	—	—	—	—	—	—	14	21	896	47	3.985	3
2	7	130	—	—	—	—	—	—	5	6	877	6	7	582	44	5.408	4
—	—	—	—	—	—	—	—	—	—	—	—	11	12	625	20	1.146	5
—	—	—	—	—	—	—	—	—	—	—	—	—	—	—	15	720	6
—	—	—	—	—	—	—	—	—	—	—	—	—	—	—	77	6.404	7
—	—	—	—	—	—	—	—	—	4	6	113	5	10	556	18	745	8
—	—	—	—	—	—	—	—	—	2	2	176	—	—	—	6	968	9
—	—	—	—	—	—	—	—	—	—	—	—	27	37	202	54	1.786	10

GALPONES Y TINGLADOS

CLASIFICACION POR MATE

Provincia de San Juan

N.° de orden	DEPARTAMENTOS	DE LADRILLO			DE PIEDRA			DE ADOBE			DE MADERA		
		N.° de Explotaciones	N.° de Galpones y Tinglados	Superficie en metros²	N.° de Explotaciones	N.° de Galpones y Tinglados	Superficie en metros²	N.° de Explotaciones	N.° de Galpones y Tinglados	Superficie en metros²	N.° de Explotaciones	N.° de Galpones y Tinglados	Superficie en metros²
11	Iglesia	—	—	—	—	—	—	9	12	1.755	1	3	150
12	Jachal	1	1	35	1	2	725	12	14	1.097	—	—	—
13	Nueve de Julio	—	—	—	—	—	—	8	11	76	2	10	220
14	Pocito	—	—	—	—	—	—	73	82	6.698	5	5	87
15	Rivadavia	1	1	500	—	—	—	2	3	125	—	—	—
16	Santa Lucía	—	—	—	—	—	—	17	19	800	1	1	100
17	Sarmiento	1	1	32	—	—	—	7	11	1.854	10	13	1.721
18	Trinidad	1	1	20	—	—	—	6	6	580	—	—	—
19	Ullún	—	—	—	—	—	—	7	8	240	—	—	—
20	Valle Fértil	—	—	—	—	—	—	—	—	—	3	3	200
21	Veinticinco de Mayo	1	2	150	1	1	300	17	24	1.738	1	1	50
22	Zonda	—	—	—	—	—	—	1	1	90	—	—	—

PROVINCIA DE

1	**Totales**	294	427	27.301	204	257	13.095	376	470	24.363	101	156	12.490
2	Ayacucho	21	37	2.556	5	5	801	78	93	4.659	11	18	1.256
3	Belgrano	4	7	434	1	1	75	19	21	1.067	2	2	160
4	Capital	18	22	1.125	3	4	314	23	28	1.597	4	4	841
5	Chacabuco	49	72	4.000	3	4	220	83	98	4.760	15	18	1.100
6	Junín	24	37	2.379	12	13	748	61	78	3.869	13	32	2.432
7	Pedernera	153	207	13.810	25	36	1.974	35	48	2.571	40	64	5.427
8	Pringles	21	36	2.332	77	99	4.503	40	52	3.188	8	8	662
9	San Martín	4	9	665	78	95	4.460	37	52	2.652	8	10	612

PROVINCIA DE

1	**Totales**	18.503	31.035	2.302.599	10	30	1.819	1.233	1.607	90.406	1.131	1.439	87.912
2	Belgrano	891	1.549	249.479	1	2	104	42	54	2.839	30	36	1.930
3	Capital	565	875	50.317	2	5	268	35	42	2.699	55	74	4.477
4	Caseros	1.832	3.225	172.649	1	4	255	127	183	9.200	17	24	1.842
5	Castellanos	2.658	5.307	478.162	—	—	—	21	32	3.026	56	71	8.939
6	Constitución	802	1.129	60.582	2	8	530	98	135	7.920	150	194	14.248
7	Garay	69	104	5.776	—	—	—	6	7	432	31	37	1.906
8	General López	1.179	1.802	96.772	—	—	—	341	472	22.025	76	109	5.845
9	General Obligado	178	237	11.950	—	—	—	21	28	1.344	268	332	16.905
10	Iriondo	1.117	1.723	91.185	—	—	—	85	107	8.936	32	40	2.061
11	Las Colonias	2.573	4.929	259.159	—	—	—	49	61	3.601	58	78	4.875
12	Nueve de Julio	82	126	9.426	—	—	—	5	5	268	17	19	843
13	Rosario	1.441	1.925	220.860	1	1	60	41	45	2.964	130	156	8.802
14	San Cristóbal	1.131	1.823	102.920	—	—	—	100	119	6.963	18	31	1.977
15	San Javier	133	190	12.805	—	—	—	7	7	398	15	28	1.713

DE LAS EXPLOTACIONES

RIALES DE CONSTRUCCION

(Continuación)

DE CHAPA DE ZINC LISA O ACANALADA			DE TIERRA			DE CEMENTO Y FIBROCEMENTO			DE ENRAMADA, BARRO Y OTROS			NO DETERMINADO			TOTAL GENERAL		N.° de orden
N.° de Explotaciones	N.° de Galpones y Tinglados	Superficie en metros²	N.° de Explotaciones	N.° de Galpones y Tinglados	Superficie en metros²	N.° de Explotaciones	N.° de Galpones y Tinglados	Superficie en metros²	N.° de Explotaciones	N.° de Galpones y Tinglados	Superficie en metros²	N.° de Explotaciones	N.° de Galpones y Tinglados	Superficie en metros²	N.° de Galpones y Tinglados	Superficie en metros²	
—	—	—	—	—	—	1	1	600	5	5	153	12	14	1.683	35	4.341	11
1	2	296	—	—	—	—	—	—	—	—	—	8	12	1.138	31	3.291	12
4	8	57	—	—	—	—	—	—	6	6	600	—	—	—	35	953	13
2	2	34	—	—	—	—	—	—	14	14	2.454	106	136	2.258	239	11.531	14
—	—	—	—	—	—	—	—	—	7	11	1.244	2	2	136	17	2.005	15
1	1	15	—	—	—	—	—	—	8	8	330	15	23	2.145	52	3.390	16
9	9	1.167	5	5	210	—	—	—	—	—	—	—	—	—	39	4.984	17
7	9	104	—	—	—	—	—	—	2	2	108	4	5	522	23	1.334	18
—	—	—	—	—	—	—	—	—	1	1	40	4	5	3.080	14	3.360	19
—	—	—	—	—	—	—	—	—	—	—	—	3	6	350	9	550	20
2	2	260	—	—	—	—	—	—	14	24	473	15	20	1.280	74	4.251	21
—	—	—	—	—	—	—	—	—	—	—	—	7	7	320	8	410	22
SAN LUIS																	
359	**503**	**60.024**	**32**	**47**	**2.285**	—	—	—	**343**	**473**	**25.051**	**327**	**412**	**26.442**	**2.745**	**191.051**	**1**
5	5	403	4	4	270	—	—	—	37	50	2.528	—	—	—	212	12.473	2
—	—	—	1	1	62	—	—	—	23	31	1.637	17	21	1.510	84	4.945	3
14	21	1.283	—	—	—	—	—	—	13	14	834	78	100	5.534	193	11.528	4
17	20	1.360	5	5	260	—	—	—	58	82	4.460	46	62	6.261	361	22.421	5
2	3	360	—	—	—	—	—	—	23	49	2.638	131	161	8.860	373	21.286	6
281	393	53.733	21	35	1.557	—	—	—	129	175	9.329	—	—	—	958	88.401	7
37	57	2.643	1	2	136	—	—	—	28	33	1.376	36	47	2.709	334	17.549	8
3	4	242	—	—	—	—	—	—	32	30	2.249	19	21	1.568	230	12.448	9
SANTA FE																	
8.502	**11.388**	**957.581**	**86**	**111**	**6.452**	**41**	**68**	**7.657**	**4.941**	**6.318**	**409.845**	**6.321**	**9.921**	**642.014**	**61.917**	**4.506.285**	**1**
444	540	103.576	1	1	90	3	3	125	101	134	10.083	223	374	33.808	2.693	402.034	2
322	436	27.326	3	5	235	1	2	90	238	287	16.833	200	285	17.561	2.011	119.806	3
410	625	09.787	3	3	169	2	4	720	180	261	13.144	524	873	78.271	5.202	346.037	4
670	951	126.116	1	1	85	5	5	1.080	68	102	9.469	552	976	44.097	7.445	670.974	5
922	1.216	81.337	26	33	1.783	6	20	1.560	669	931	91.787	461	666	39.868	4.332	299.615	6
76	103	14.390	—	—	—	—	—	—	4	8	525	240	308	16.860	567	39.889	7
1.097	1.485	84.465	37	46	2.720	2	2	125	1.074	1.341	79.924	811	1.116	56.293	6.373	348.169	8
290	409	47.633	—	—	—	2	2	115	517	682	34.496	173	235	14.474	1.925	126.917	9
381	505	26.141	2	3	300	3	4	176	152	196	8.926	320	514	55.221	3.092	192.946	10
895	1.229	85.749	1	3	90	2	4	1.050	146	213	12.599	523	1.004	58.435	7.521	425.558	11
45	55	3.842	—	—	—	—	—	—	44	51	3.201	23	34	1.855	290	19.525	12
723	897	49.052	5	6	340	4	5	495	244	289	15.536	492	618	33.286	3.942	331.415	13
414	537	33.527	1	1	180	—	—	—	197	237	21.432	342	528	26.494	3.276	193.493	14
98	120	8.534	—	—	—	—	—	—	282	361	18.179	70	101	5.820	807	47.449	15

GALPONES Y TINGLADOS

CLASIFICACION POR MATER

Provincia de Santa Fe

N.° de orden	DEPARTAMENTOS	DE LADRILLO			DE PIEDRA			DE ADOBE			DE MADERA		
		N.° de Explotaciones	N.° de Galpones y Tinglados	Superficie en metros²	N.° de Explotaciones	N.° de Galpones y Tinglados	Superficie en metros²	N.° de Explotaciones	N.° de Galpones y Tinglados	Superficie en metros²	N.° de Explotaciones	N.° de Galpones y Tinglados	Superficie en metros²
16	San Jerónimo	1.114	1.516	78.140	—	—	—	91	106	5.823	42	50	2.596
17	San Justo	482	775	42.510	—	—	—	76	92	5.262	21	35	1.767
18	San Lorenzo	789	1.184	65.398	2	8	486	28	39	2.275	65	75	3.901
19	San Martín	1.418	2.541	289.745	1	2	116	49	62	3.884	17	22	1.853
20	Vera	49	75	4.764	—	—	—	11	11	547	23	28	1.432

PROVINCIA DE

1	**Totales**	235	435	32.794	18	19	1.200	89	95	5.541	785	678	53.076
2	Aguirre	5	5	395	—	—	—	8	10	591	—	—	—
3	Alberdi	—	—	—	—	—	—	—	—	—	6	8	483
4	Atamisqui	—	—	—	—	—	—	—	—	—	2	3	175
5	Avellaneda	3	11	650	—	—	—	5	5	248	61	65	3.234
6	Bartolomé Mitre	1	3	450	—	—	—	—	—	—	—	—	—
7	Belgrano	53	79	4.436	—	—	—	6	6	332	15	16	1.006
8	Capital	16	22	1.591	—	—	—	15	16	830	72	73	4.172
9	Carlos Pellegrini	—	—	—	—	—	—	—	—	—	9	6	706
10	Copo	—	—	—	—	—	—	—	—	—	5	12	358
11	Choya	5	9	629	—	—	—	4	5	295	21	22	1.333
12	Figueroa	1	2	148	1	1	80	—	—	—	—	—	—
13	Giménez	2	2	209	5	6	374	1	1	53	17	17	827
14	Guasayán	6	7	422	—	—	—	11	11	540	28	33	2.244
15	La Banda	19	26	2.923	—	—	—	9	9	1.832	54	58	5.901
16	Loreto	11	11	623	4	4	260	4	4	272	20	28	1.666
17	Mariano Moreno	6	14	755	—	—	—	—	—	—	18	20	1.385
18	Matará	8	12	1.240	—	—	—	3	3	146	18	21	1.245
19	Ojo de Agua	3	4	268	1	1	72	1	1	48	9	9	502
20	Quebrachos	3	3	232	—	—	—	—	—	—	7	8	540
21	Río Hondo	4	12	780	—	—	—	5	6	338	74	81	7.927
22	Rivadavia	105	156	8.265	—	—	—	4	5	318	1	1	48
23	Robles	22	27	5.242	—	—	—	5	5	244	96	106	11.770
24	Salavina	5	6	466	7	7	414	3	3	178	35	39	2.413
25	San Martín	1	1	80	—	—	—	—	—	—	5	8	926
26	Sarmiento	—	—	—	—	—	—	—	—	—	5	5	590
27	Silípica	4	6	898	—	—	—	2	2	125	190	20	2.210
28	Veintiocho de Marzo	13	17	2.092	—	—	—	3	3	151	17	19	1.413

PROVINCIA DE

1	**Totales**	230	369	36.363	15	17	875	61	74	5.019	575	703	36.396
2	Burruyacú	20	25	3.823	—	—	—	—	—	—	36	43	3.478
3	Capital	29	42	4.976	—	—	—	1	1	55	65	75	5.563

DE LAS EXPLOTACIONES

IALES DE CONSTRUCCION

(Continuación)

DE CHAPA DE ZINC LISA O ACANALADA			DE TIERRA			DE CEMENTO Y FIBROCEMENTO			DE ENRAMADA, BARRO Y OTROS			NO DETERMINADO			TOTAL GENERAL		N.° de orden
N.° de Explotaciones	N.° de Galpones y Tinglados	Superficie en metros²	N.° de Explotaciones	N.° de Galpones y Tinglados	Superficie en metros²	N.° de Explotaciones	N.° de Galpones y Tinglados	Superficie en metros²	N.° de Explotaciones	N.° de Galpones y Tinglados	Superficie en metros²	N.° de Explotaciones	N.° de Galpones y Tinglados	Superficie en metros²	N.° de Galpones y Tinglados	Superficie en metros²	
428	547	32.123	—	—	—	6	8	439	252	315	17.223	366	549	47.836	3.091	184.180	16
205	258	13.412	3	3	163	—	—	—	369	419	29.893	134	274	16.619	1.856	109.626	17
520	678	39.128	1	4	167	4	8	1.642	154	199	10.304	426	640	48.168	2.835	171.469	18
496	715	106.682	2	2	130	—	—	—	114	127	7.564	412	791	45.140	4.262	455.114	19
66	82	4.761	—	—	—	1	1	40	136	165	8.617	29	35	1.908	397	22.069	20

SANTIAGO DEL ESTERO

595	716	63.809	58	62	3.562	37	44	4.126	701	869	55.158	718	940	56.862	3.858	276.128	1
9	9	1.298	2	3	90	—	—	—	15	17	963	15	28	1.540	72	4.877	2
8	15	1.492	1	1	23	—	—	—	10	16	857	—	—	—	40	2.857	3
2	2	85	—	—	—	—	—	—	—	—	—	2	3	194	8	454	4
72	88	10.676	8	9	637	—	—	—	34	34	2.207	24	51	5.076	263	22.728	5
2	3	125	—	—	—	—	—	—	4	5	328	7	7	480	18	1.383	6
43	53	6.474	4	5	309	—	—	—	83	105	5.498	29	41	2.650	305	20.705	7
69	82	8.444	4	4	220	—	—	—	62	79	3.912	38	50	2.816	326	21.985	8
15	16	1.110	—	—	—	—	—	—	23	29	1.644	—	—	—	57	3.460	9
3	4	200	—	—	—	—	—	—	0	9	4.618	16	18	1.140	37	6.316	10
12	15	1.234	—	—	—	1	1	116	9	9	472	32	38	3.470	99	7.549	11
1	2	150	—	—	—	—	—	—	6	7	389	25	27	1.670	39	2.437	12
8	10	228	2	2	132	—	—	—	10	13	732	—	—	—	51	2.555	13
1	1	60	—	—	—	26	32	2.379	2	8	524	40	45	2.303	137	8.472	14
126	147	10.345	8	8	488	—	—	—	57	58	4.361	136	169	9.150	475	31.060	15
6	8	1.262	4	4	286	—	—	—	43	64	3.775	—	—	—	123	8.144	16
19	30	1.648	—	—	—	—	—	—	20	20	1.654	17	29	1.469	113	6.911	17
10	10	461	1	1	40	—	—	—	14	20	1.318	15	20	1.040	87	5.490	18
1	2	200	—	—	—	—	—	—	13	16	836	29	34	1.650	87	3.576	19
2	2	128	—	—	—	—	—	—	19	20	1.237	—	—	—	33	2.137	20
11	11	1.256	—	—	—	—	—	—	118	165	8.734	13	19	1.614	294	20.649	21
93	108	5.677	1	1	32	1	1	910	36	42	2.474	68	98	5.440	412	23.164	22
52	58	6.295	8	9	491	—	—	—	26	27	1.619	48	60	4.378	292	30.039	23
3	4	217	8	8	434	—	—	—	57	65	3.481	—	—	—	132	7.603	24
2	2	180	—	—	—	—	—	—	1	3	180	28	29	1.720	43	3.086	25
3	4	1.392	5	5	260	—	—	—	1	1	120	4	5	340	20	2.702	26
11	15	1.288	2	2	120	—	—	—	9	12	1.842	39	65	3.446	122	9.929	27
11	15	1.881	—	—	—	9	10	721	20	25	1.383	93	104	5.276	193	12.920	28

TUCUMAN

979	1.181	82.428	20	30	1.540	1	1	54	1.017	1.217	68.152	937	1.176	67.101	4.788	297.928	1
64	76	4.619	—	—	—	—	—	—	43	47	2.591	88	105	6.425	296	20.936	2
161	197	16.916	—	—	—	—	—	—	26	27	1.823	63	101	7.465	443	36.798	3

GALPONES Y TINGLADOS

CLASIFICACION POR MATER

Provincia de Tucumán

N.° de orden	DEPARTAMENTOS	DE LADRILLO			DE PIEDRA			DE ADOBE			DE MADERA		
		N.° de Explotaciones	N.° de Galpones y Tinglados	Superficie en metros²	N.° de Explotaciones	N.° de Galpones y Tinglados	Superficie en metros²	N.° de Explotaciones	N.° de Galpones y Tinglados	Superficie en metros²	N.° de Explotaciones	N.° de Galpones y Tinglados	Superficie en metros²
4	Cruz Alta	10	13	960	—	—	—	2	8	660	19	20	280
5	Chicligasta	11	15	2.223	—	—	—	—	—	—	68	95	4.051
6	Famaillá	22	51	8.046	6	8	465	6	8	584	48	83	10.183
7	Graneros	11	30	1.848	—	—	—	4	4	220	55	63	1.816
8	Leales	20	39	2.332	—	—	—	1	1	68	104	112	4.839
9	Monteros	23	36	2.146	—	—	—	1	2	116	72	88	2.293
10	Río Chico	26	38	4.157	—	—	—	—	—	—	50	59	2.076
11	Taff	45	62	4.017	9	9	410	20	24	1.540	53	59	1.488
12	Trancas	13	18	1.835	—	—	—	26	26	1.776	5	6	325

TERRITORIO

1	**Totales**	**701**	**929**	**33.452**	**101**	**146**	**3.561**	**133**	**142**	**3.379**	**1.479**	**1.687**	**43.224**
2	Bermejo	16	28	716	—	—	—	2	3	85	108	123	3.312
3	Campo del Cielo	209	269	8.824	101	146	3.561	39	43	918	227	243	4.199
4	Martínez de Hoz	11	17	565	—	—	—	2	2	36	36	44	1.808
5	Napalpí	289	367	14.962	—	—	—	40	40	787	600	675	16.270
6	Resistencia	115	161	4.703	—	—	—	20	22	786	220	268	9.146
7	Río Teuco	4	4	61	—	—	—	25	27	722	104	127	4.869
8	Tapenaga	30	37	1.009	—	—	—	3	3	20	86	94	1.609
9	Tobas	27	46	2.612	—	—	—	2	2	25	98	113	2.011

TERRITORIO

1	**Totales**	**175**	**276**	**11.905**	**113**	**163**	**8.004**	**921**	**1.205**	**103.619**	**655**	**950**	**64.417**
2	Biedma	6	7	470	2	2	28	17	17	661	12	15	1.451
3	Cushamén	5	9	710	4	6	220	21	27	868	198	268	15.168
4	Escalante	25	32	1.260	9	11	449	40	47	1.364	47	79	7.736
5	Florentino Ameghino	4	20	1.094	12	21	1.118	11	15	270	20	36	2.283
6	Futaleufú	9	19	1.629	2	5	388	5	7	276	187	287	18.707
7	Gaimán	57	79	2.491	2	3	177	201	255	58.990	26	33	816
8	Gastre	1	1	48	9	13	810	38	50	2.237	1	1	23
9	Languiñeo	9	28	766	13	19	624	44	69	2.461	31	49	5.182
10	Mártires	—	—	—	2	2	35	21	22	671	—	—	—
11	Paso de Indios	3	4	272	10	16	512	45	60	2.309	3	3	102
12	Rawson	25	37	1.422	1	3	135	80	92	3.668	10	14	307
13	Río Senguer	2	7	410	13	13	837	195	272	16.699	70	105	8.821
14	Sarmiento	15	18	628	15	23	1.061	93	114	5.020	7	8	477
15	Tehuelches	6	7	401	6	9	385	63	100	5.153	43	52	3.342
16	Telsen	8	8	304	13	17	1.225	47	58	2.972	—	—	—

DE LAS EXPLOTACIONES

IALES DE CONSTRUCCION

(Continuación)

DE CHAPA DE ZINC LISA O ACANALADA			DE TIERRA			DE CEMENTO Y FIBROCEMENTO			DE ENRAMADA, BARRO Y OTROS			NO DETERMINADO			TOTAL GENERAL		N.° de orden
N.° de Explotaciones	N.° de Galpones y Tinglados	Superficie en metros²	N.° de Explotaciones	N.° de Galpones y Tinglados	Superficie en metros²	N.° de Explotaciones	N.° de Galpones y Tinglados	Superficie en metros²	N.° de Explotaciones	N.° de Galpones y Tinglados	Superficie en metros²	N.° de Explotaciones	N.° de Galpones y Tinglados	Superficie en metros²	N.° de Galpones y Tinglados	Superficie en metros²	
72	82	4.474	—	—	—	—	—	—	29	47	3.120	47	54	3.398	224	12.892	4
74	101	8.305	1	1	60	—	—	—	145	187	9.580	339	423	23.204	822	47.423	5
108	151	8.502	7	17	840	—	—	—	61	80	4.249	—	—	—	398	32.871	6
49	62	3.496	2	2	110	—	—	—	126	160	8.840	28	34	2.430	355	18.760	7
73	80	8.382	1	1	50	—	—	—	175	186	10.497	87	93	5.192	512	31.360	8
212	248	16.996	1	1	46	1	1	54	191	232	13.419	105	135	7.041	743	42.113	9
50	55	2.979	—	—	—	—	—	—	51	62	4.073	39	49	2.426	263	15.711	10
104	115	6.779	8	8	434	—	—	—	118	133	6.862	—	—	—	410	21.530	11
12	14	980	—	—	—	—	—	—	52	56	3.098	141	182	9.520	302	17.534	12

DEL CHACO

883	1.046	38.696	64	72	1.931	7	8	316	4.690	5.452	115.846	754	922	20.482	10.404	260.887	1
21	31	3.044	—	—	—	1	1	24	263	315	8.756	65	94	1.625	595	17.562	2
237	270	10.728	34	37	634	—	—	—	1.782	2.035	39.189	—	—	—	3.043	68.053	3
25	37	1.591	—	—	—	5	6	276	208	289	7.545	—	—	—	395	11.821	4
393	466	12.422	24	28	653	1	1	16	1.556	1.789	37.161	352	436	8.739	3.802	91.010	5
93	110	6.425	2	2	106	—	—	—	399	465	11.247	97	121	3.044	1.149	35.457	6
29	32	1.360	3	4	522	—	—	—	166	188	5.539	178	195	5.750	577	18.823	7
67	78	2.027	1	1	16	—	—	—	225	261	4.212	44	54	1.012	528	9.905	8
18	22	1.099	—	—	—	—	—	—	91	110	2.197	18	22	312	315	8.256	9

DEL CHUBUT

441	602	55.601	14	20	657	4	8	433	404	534	24.316	333	472	19.415	4.230	288.367	1
62	81	6.225	—	—	—	2	2	143	16	20	724	17	26	888	170	10.590	2
14	15	2.567	—	—	—	—	—	—	38	54	2.935	72	91	3.605	470	26.073	3
60	98	4.727	—	—	—	—	—	—	16	16	451	14	27	619	310	16.606	4
43	75	4.264	—	—	—	1	5	250	10	13	573	6	8	234	193	10.088	5
12	16	1.464	—	—	—	—	—	—	63	98	5.924	61	94	4.230	526	32.618	6
55	63	2.445	1	1	15	—	—	—	90	103	2.610	55	67	2.337	604	69.881	7
7	14	752	1	1	76	—	—	—	3	5	299	17	19	950	104	5.195	8
7	9	1.928	—	—	—	—	—	—	15	28	1.418	12	29	1.346	231	13.725	9
6	6	312	—	—	—	—	—	—	2	2	50	4	5	225	37	1.293	10
7	8	1.108	—	—	—	—	—	—	21	26	806	39	55	1.919	172	7.028	11
57	72	3.789	—	—	—	1	1	40	29	33	910	8	11	775	263	11.046	12
40	57	17.325	1	1	60	—	—	—	25	30	1.806	8	8	373	493	46.331	13
21	22	1.537	10	16	466	—	—	—	45	61	2.830	—	—	—	262	12.019	14
36	50	5.933	1	1	40	—	—	—	19	25	1.540	8	9	314	253	17.108	15
14	16	1.225	—	—	—	—	—	—	12	20	1.440	12	23	1.600	142	8.766	16

GALPONES Y TINGLADOS

CLASIFICACION POR MATER

TERRITORIO

N.° de orden	DEPARTAMENTOS	DE LADRILLO			DE PIEDRA			DE ADOBE			DE MADERA		
		N.° de Explotaciones	N.° de Galpones y Tinglados	Superficie en metros²	N.° de Explotaciones	N.° de Galpones y Tinglados	Superficie en metros²	N.° de Explotaciones	N.° de Galpones y Tinglados	Superficie en metros²	N.° de Explotaciones	N.° de Galpones y Tinglados	Superficie en metros²
1	**Totales**	24	36	3.454	10	13	314	4	6	175	253	335	13.324
2	Bermejo	—	—	—	—	—	—	—	—	—	1	1	24
3	Formosa	2	2	150	—	—	—	—	—	—	9	13	1.060
4	Laishi	2	6	1.746	—	—	—	—	—	—	25	37	1.290
5	Matacos	—	—	—	—	—	—	—	—	—	—	—	—
6	Patiño	9	11	441	10	13	314	1	1	91	40	45	1.139
7	Pilagás	4	5	300	—	—	—	—	—	—	106	147	6.758
8	Pilcomayo	1	1	195	—	—	—	—	—	—	10	20	1.075
9	Piranć	6	11	622	—	—	—	3	5	84	62	72	1.978

TERRITORIO

1	**Totales**	1.090	1.565	116.712	32	41	3.042	2.029	2.701	101.367	262	304	13.199
2	Atreucó	53	68	7.058	—	—	—	75	98	4.198	11	12	264
3	Caleu Caleu	7	14	254	—	—	—	15	17	516	1	1	10
4	Capital	40	53	5.396	1	1	20	43	47	3.096	15	17	659
5	Catriló	49	61	6.473	5	8	404	45	51	1.508	11	14	958
6	Conhello	119	194	14.812	13	19	1.191	343	454	17.986	19	24	1.279
7	Curacó	—	—	—	2	2	190	2	2	85	3	6	389
8	Chalileo	1	1	250	—	—	—	—	—	—	—	—	—
9	Chapaleufú	118	190	10.355	—	—	—	41	59	1.915	8	10	776
10	Chicalcó	—	—	—	—	—	—	3	3	150	—	—	—
11	Guatraché	19	32	2.007	1	1	30	296	401	12.403	23	27	1.667
12	Hucal	48	72	3.783	3	3	388	249	334	11.036	71	85	3.238
13	Lihuel Calel	2	2	172	2	2	360	4	4	709	6	6	103
14	Limay Mahuida	1	1	32	1	1	24	2	2	85	3	3	106
15	Loventuel	15	21	1.270	—	—	—	23	33	807	1	1	35
16	Maracó	101	148	13.097	—	—	—	72	95	3.176	12	14	1.028
17	Puelén	1	1	105	—	—	—	7	7	131	—	—	—
18	Quemú Quemú	108	146	10.063	1	1	20	183	252	10.650	24	25	657
19	Rancul	96	119	8.966	—	—	—	108	124	4.935	5	5	180
20	Realicó	141	207	12.062	—	—	—	195	292	11.658	22	23	893
21	Toay	43	66	6.915	1	1	45	82	98	3.317	14	10	344
22	Trenel	111	150	12.077	—	—	—	189	266	10.629	6	6	231
23	Utracán	17	19	1.565	2	2	370	52	62	2.377	7	9	382

TERRITORIO

1	**Totales**	494	740	52.909	33	49	3.102	39	49	2.810	6.819	10.344	615.767
2	Apóstoles	284	402	15.923	3	8	450	6	8	409	340	426	22.640
3	Caingua	28	47	3.221	14	14	898	17	17	1.364	727	1.108	69.711
4	Candelaria	55	87	11.696	—	—	—	1	1	43	2.858	4.465	291.376
5	Concepción	41	69	4.348	—	—	—	3	5	183	33	44	2.311

DE LAS EXPLOTACIONES

IALES DE CONSTRUCCION

DE FORMOSA

DE CHAPA DE ZINC LISA O ACANALADA			DE TIERRA			DE CEMENTO Y FIBROCEMENTO			DE ENRAMADA, BARRO Y OTROS			NO DETERMINADO			TOTAL GENERAL		N.° de orden
N.° de Explotaciones	N.° de Galpones y Tinglados	Superficie en metros²	N.° de Explotaciones	N.° de Galpones y Tinglados	Superficie en metros²	N.° de Explotaciones	N.° de Galpones y Tinglados	Superficie en metros²	N.° de Explotaciones	N.° de Galpones y Tinglados	Superficie en metros²	N.° de Explotaciones	N.° de Galpones y Tinglados	Superficie en metros²	N.° de Galpones y Tinglados	Superficie en metros²	
54	61	2.174	4	4	109	2	3	41	1.039	1.259	34.834	388	490	15.011	2.207	69.436	1
—	—	—	—	—	—	—	—	—	—	—	—	1	1	20	2	44	2
2	2	230	—	—	—	—	—	—	75	94	2.183	23	33	1.485	144	5.108	3
2	5	716	—	—	—	1	1	27	89	123	2.719	28	35	1.630	207	8.128	4
—	—	—	—	—	—	—	—	—	—	—	—	1	1	50	1	50	5
26	28	596	4	4	109	—	—	—	253	287	7.652	—	—	—	389	10.342	6
—	—	—	—	—	—	—	—	—	277	353	11.369	216	287	8.830	792	27.257	7
1	1	40	—	—	—	—	—	—	105	126	3.997	37	46	830	194	6 137	8
23	25	592	—	—	—	1	2	14	240	276	6.914	82	87	2.166	478	12.370	9

DE LA PAMPA

3.089	4.157	280.964	35	43	3.286	6	6	963	1.665	2.067	87.917	617	763	25.462	11.647	632.912	1
207	293	21.502	1	1	15	—	—	—	172	223	6.952	57	64	1.248	759	41.237	2
54	68	4.621	—	—	—	1	1	30	88	99	4.038	9	10	598	210	10.067	3
88	104	6.018	1	1	40	1	1	24	25	33	1.713	12	18	806	275	17.772	4
146	208	14.151	3	4	172	—	—	—	68	81	3.609	—	—	—	427	27.275	5
218	294	21.273	3	4	79	—	—	—	126	146	6.237	61	79	3.603	1.214	66.460	6
25	31	2.538	—	—	—	—	—	—	22	24	1.222	15	17	640	82	5.064	7
11	13	922	—	—	—	—	—	—	15	20	1.333	24	31	900	65	3.405	8
322	337	22.300	—	—	—	—	—	—	4	7	591	113	154	3.576	757	39.513	9
5	6	350	—	—	—	—	—	—	15	15	750	1	1	48	25	1.298	10
299	404	25.020	1	1	50	—	—	—	56	75	3.062	17	20	1.113	961	45.352	11
393	543	32.555	4	5	708	1	1	450	222	290	12.820	73	89	3.702	1.422	68.680	12
55	58	5.958	3	3	55	—	—	—	77	82	5.206	4	4	162	161	12.725	13
8	10	604	—	—	—	—	—	—	23	24	831	—	—	—	41	1.682	14
49	65	6.394	3	3	1.108	—	—	—	61	78	3.552	—	—	—	201	13.166	15
243	328	23.219	3	4	332	1	1	24	45	60	3.229	43	51	2.210	701	46.345	16
2	4	50	—	—	—	—	—	—	7	7	204	3	4	90	23	580	17
258	346	19.872	1	1	30	1	1	400	112	156	4.120	30	34	790	962	46.602	18
15a	181	17.191	3	4	90	1	1	35	116	137	4.064	17	20	747	591	36.208	19
271	395	22.133	6	9	525	—	—	—	142	153	11.199	44	52	2.346	1.131	60.816	20
83	101	11.790	1	1	20	—	—	—	110	123	3.986	21	22	705	428	27.122	21
137	177	10.713	1	1	30	—	—	—	86	108	5.223	60	78	1.486	786	40.389	22
161	191	11.790	1	1	32	—	—	—	103	126	3.976	13	15	662	425	21.154	23

DE MISIONES

381	581	53.181	30	40	2.246	21	28	1.538	1.365	1.796	88.086	1.143	1.628	79.240	15.255	898.879	1
86	126	7.932	2	3	140	1	1	40	713	943	45.679	49	72	4.929	1.989	98.142	2
29	41	9.305	14	14	990	—	—	—	59	87	4.218	74	100	9.400	1.428	99.107	3
117	190	14.433	2	2	95	—	—	—	175	218	10.018	605	873	34.443	5.836	362.104	4
13	20	1.757	—	—	—	—	—	—	140	170	8.210	20	21	1.230	329	18.039	5

GALPONES Y TINGLADOS

CLASIFICACION POR MATER

Territorio de Misiones

N.° de orden	DEPARTAMENTOS	DE LADRILLO			DE PIEDRA			DE ADOBE			DE MADERA		
		N.° de Explotaciones	N.° de Galpones y Tinglados	Superficie en metros²	N.° de Explotaciones	N.° de Galpones y Tinglados	Superficie en metros²	N.° de Explotaciones	N.° de Galpones y Tinglados	Superficie en metros²	N.° de Explotaciones	N.° de Galpones y Tinglados	Superficie en metros²
6	Frontera	—	—	—	—	—	—	—	—	—	70	96	4.714
7	Guaraní	4	4	362	4	6	590	4	6	227	117	133	9.027
8	Iguazú	16	20	1.058	—	—	—	—	—	—	515	828	48.781
9	Posadas	19	37	5.523	1	1	25	3	3	152	41	53	2.234
10	San Ignacio	21	36	7.564	11	20	1.139	5	9	432	450	734	33.749
11	San Javier	21	32	2.581	—	—	—	—	—	—	1.426	1.983	108.560
12	San Pedro	5	6	633	—	—	—	—	—	—	242	474	22.664

TERRITORIO

1	**Totales**	59	103	6.109	203	231	7.575	438	574	22.612	229	321	22.337
2	Aluminé	3	7	760	4	4	380	6	7	354	40	49	2.611
3	Añelo	1	1	60	2	5	230	3	5	164	3	3	128
4	Catán Lil	4	7	794	9	12	797	21	22	931	1	1	32
5	Collon Curá	1	2	132	2	2	80	28	35	1.016	—	—	—
6	Confluencia	30	37	2.521	1	1	120	83	94	4.957	10	11	433
7	Chos Malal	2	2	100	20	22	1.376	55	74	1.993	—	—	—
8	Huiliches	3	6	363	8	11	461	23	28	999	29	44	3.116
9	Lacar	6	18	656	1	1	40	2	2	82	105	158	10.138
10	Loncopué	1	1	50	9	12	617	13	17	641	9	14	725
11	Los Lagos	—	—	—	2	2	165	—	—	—	25	37	4.835
12	Minas	1	1	58	92	103	1.198	91	134	4.132	—	—	—
13	Ñorquin	4	13	226	10	10	333	19	25	2.723	3	3	97
14	Pehuenches	—	—	—	18	20	1.036	22	33	919	—	—	—
15	Picunches	1	2	140	18	19	518	18	23	765	1	1	30
16	Picun Leufú	—	—	—	1	1	42	33	54	1.821	2	2	112
17	Zapala	2	6	244	6	6	182	16	23	1.079	1	1	50

TERRITORIO

1	**Totales**	455	593	33.283	70	83	4.310	1.076	1.339	51.515	235	337	16.046
2	Adolfo Alsina	62	79	5.209	2	2	78	57	64	2.755	4	5	203
3	Avellaneda	68	86	4.348	—	—	—	53	60	2.634	25	27	720
4	Bariloche	—	—	—	3	8	249	6	11	283	139	176	9.767
5	El Cuy	4	5	256	8	10	456	84	111	2.748	2	2	112
6	General Conesa	23	27	1.776	—	—	—	17	18	723	4	6	268
7	General Roca	260	341	18.478	3	4	260	363	412	14.345	54	64	1.750
8	Nueve de Julio	—	—	—	6	6	312	52	74	3.151	1	2	72
9	Ñorquinco	5	8	580	4	4	215	49	75	2.792	7	12	492
10	Pichi Mahuida	13	20	938	—	—	—	35	41	1.070	4	4	195

DE LAS EXPLOTACIONES

IALES DE CONSTRUCCION

(Continuación)

DE CHAPA DE ZINC LISA O ACANALADA			DE TIERRA			DE CEMENTO Y FIBROCEMENTO			DE ENRAMADA, BARRO Y OTROS			NO DETERMINADO			TOTAL GENERAL		N.° de orden
N.° de Explotaciones	N.° de Galpones y Tinglados	Superficie en metros.²	N.° de Explotaciones	N.° de Galpones y Tinglados	Superficie en metros.²	N.° de Explotaciones	N.° de Galpones y Tinglados	Superficie en metros.²	N.° de Explotaciones	N.° de Galpones y Tinglados	Superficie en metros.²	N.° de Explotaciones	N.° de Galpones y Tinglados	Superficie en metros.²	N.° de Galpones y Tinglados	Superficie en metros.²	
—	—	—	—	—	—	—	—	—	3	3	148	—	—	—	99	4.862	6
7	10	602	2	2	160	—	—	—	19	36	1.214	—	—	—	197	12.182	7
25	39	1.971	—	—	—	—	—	—	10	11	642	92	133	7.497	1.031	59.949	8
23	34	3.304	3	5	250	—	—	—	18	20	1.777	49	58	2.339	211	15.604	9
55	80	8.836	7	14	611	12	16	722	105	139	6.004	9	18	1.231	1.066	60.288	10
18	26	3.467	—	—	—	—	—	—	114	152	8.848	150	197	9.491	2.390	132.947	11
8	15	1.574	—	—	—	8	11	776	9	17	1.328	95	156	8.680	679	35.655	12

DE NEUQUEN

42	45	4.767	10	34	1.796	3	3	175	269	328	14.965	89	124	6.202	1.766	86.598	1
4	4	860	1	1	44	—	—	—	49	51	1.464	—	—	—	123	6.473	2
1	1	150	—	—	—	—	—	—	11	11	354	1	1	48	27	1.134	3
1	1	210	—	—	—	—	—	—	10	17	600	19	24	1.206	84	4.630	4
1	1	72	—	—	—	—	—	—	12	25	1.250	6	6	526	71	3.076	5
15	16	1.420	—	—	—	2	2	150	28	32	2.230	9	16	840	209	12.671	6
1	1	100	1	9	450	—	—	—	23	26	1.300	5	7	411	141	5.730	7
3	3	554	—	—	—	—	—	—	37	41	2.235	6	6	209	137	7.942	8
2	3	140	4	18	868	—	—	—	15	16	891	—	—	—	216	12.815	9
1	2	166	—	—	—	—	—	—	4	4	132	8	8	499	58	2.830	10
1	1	150	—	—	—	—	—	—	14	22	1.116	—	—	—	62	6.326	11
—	—	—	1	2	250	—	—	—	11	11	321	—	—	—	251	5.959	12
3	3	372	1	1	50	—	—	—	11	20	730	27	48	2.160	123	6.697	13
—	—	—	—	—	—	—	—	—	6	10	550	3	3	130	66	2.635	14
2	2	135	2	3	134	1	1	25	27	30	1.067	—	—	—	81	2.814	15
4	4	264	—	—	—	—	—	—	8	8	473	2	2	81	71	2.793	16
3	3	174	—	—	—	—	—	—	3	4	252	3	3	92	46	2.073	17

DE RIO NEGRO

338	435	32.038	11	13	672	5	10	1.005	839	974	35.772	323	403	17.294	4.183	194.918	1
50	68	5.570	1	1	128	—	—	—	72	76	3.040	11	14	671	309	17.652	2
47	58	3.886	1	1	15	2	7	845	144	170	5.516	16	25	1.215	434	19.179	3
3	8	536	—	—	—	—	—	—	59	79	2.776	20	35	1.050	317	14.666	4
14	18	1.927	1	1	57	—	—	—	38	41	2.050	—	—	—	188	7.606	5
15	18	953	—	—	—	—	—	—	30	38	1.099	6	14	1.138	121	5.957	6
76	99	7.169	2	2	84	—	—	—	272	310	10.110	110	126	3.843	1.358	56.039	7
10	13	1.069	—	—	—	—	—	—	10	10	306	27	34	1.025	139	5.935	8
11	19	1.099	1	3	260	—	—	—	30	35	908	23	31	1.355	187	7.681	9
48	54	5.467	—	—	—	2	2	120	78	89	3.592	14	15	793	225	12.235	10

GALPONES Y TINGLADOS

CLASIFICACION POR MATER

Territorio de Río Negro

N.° de orden	DEPARTAMENTOS	DE LADRILLO			DE PIEDRA			DE ADOBE			DE MADERA		
		N.° de Explotaciones	N.° de Galpones y Tinglados	Superficie en metros.²	N.° de Explotaciones	N.° de Galpones y Tinglados	Superficie en metros.²	N.° de Explotaciones	N.° de Galpones y Tinglados	Superficie en metros.²	N.° de Explotaciones	N.° de Galpones y Tinglados	Superficie en metros.²
11	Pilcaniyen	7	10	608	20	21	1.253	78	102	12.993	22	34	2.277
12	San Antonio	3	3	141	5	5	255	38	44	1.247	—	—	—
13	Valcheta	5	8	451	3	3	86	42	47	1.266	1	1	49
14	Veinticinco de Mayo	5	11	441	16	20	1.146	202	271	8.502	3	4	144

TERRITORIO DE

1	**Totales**	50	65	18.677	123	181	17.121	289	362	21.445	581	1.363	206.508
2	Corpen Aike	11	14	763	2	2	76	24	30	1.402	83	160	23.737
3	Deseado	7	9	539	55	87	6.772	129	185	8.827	146	333	26.318
4	Guer Aike	11	17	729	1	1	800	1	2	196	83	318	44.763
5	Lago Argentino	5	6	660	6	7	2.238	8	15	4.416	90	191	17.757
6	Lago Buenos Aires	4	5	396	10	11	562	47	59	3.092	18	27	1.537
7	Magallanes	—	—	—	15	23	2.093	7	7	355	78	189	31.955
8	Río Chico	12	15	15.690	36	50	4.580	53	64	3.157	83	145	10.441

DE LAS EXPLOTACIONES

IALES DE CONSTRUCCION

(Continuación)

DE CHAPA DE ZINC LISA O ACANALADA			DE TIERRA			DE CEMENTO Y FIBROCEMENTO			DE ENRAMADA, BARRO Y OTROS			NO DETERMINADO			TOTAL GENERAL		N.º de orden
N.º de Explotaciones	N.º de Galpones y Tinglados	Superficie en metros.²	N.º de Explotaciones	N.º de Galpones y Tinglados	Superficie en metros.²	N.º de Explotaciones	N.º de Galpones y Tinglados	Superficie en metros.²	N.º de Explotaciones	N.º de Galpones y Tinglados	Superficie en metros.²	N.º de Explotaciones	N.º de Galpones y Tinglados	Superficie en metros.²	N.º de Galpones y Tinglados	Superficie en metros.²	
25	33	1.666	—	—	—	—	—	—	29	33	2.047	91	100	5.720	333	26.564	11
15	17	850	—	—	—	1	1	40	20	23	639	4	8	434	101	3.606	12
6	7	283	—	—	—	—	—	—	5	5	269	1	1	50	72	2.454	13
18	23	1.563	5	5	128	—	—	—	52	65	3.420	—	—	—	399	15.344	14

SANTA CRUZ

367	**654**	**48.068**	—	—	—	1	1	88	**37**	**70**	**3.816**	**174**	**333**	**25.111**	**3.030**	**340.834**	**1**
15	28	1.750	—	—	—	1	1	88	1	6	524	24	42	6.121	283	34.461	2
179	309	18.413	—	—	—	—	—	—	19	27	974	77	133	5.349	1.083	67.192	3
25	74	9.806	—	—	—	—	—	—	2	10	1.127	18	53	6.925	475	64.346	4
25	50	2.894	—	—	—	—	—	—	2	7	450	10	20	780	296	29.195	5
25	35	2.921	—	—	—	—	—	—	2	3	132	7	10	263	150	8.803	6
31	54	5.613	—	—	—	—	—	—	2	8	250	24	43	2.984	324	93.250	7
67	104	6.671	—	-	—	—	—	—	9	9	359	14	32	2.689	419	43.587	8

SILOS PARA

CLASIFICACION POR MATE

N.° de orden	PROVINCIAS Y TERRITORIOS	DE LADRILLO			DE ALAMBRE TEJIDO			DE ALAMBRE Y POSTES			DE PIEDRA			DE ADOBE			DE MADERA		
		N.° de Explotaciones	N.° de silos	Capacidad en Toneladas	N.° de Explotaciones	N.° de silos	Capacidad en Toneladas	N.° de Explotaciones	N.° de silos	Capacidad en Toneladas	N.° de Explotaciones	N.° de silos	Capacidad en Toneladas	N.° de Explotaciones	N.° de silos	Capacidad en Toneladas	N.° de Explotaciones	N.° de silos	Capacidad en Toneladas
1	**Totales de la República**	**140**	**206**	**10.611**	**44**	**64**	**1.958**	**53**	**73**	**1.796**	**59**	**67**	**1.588**	**153**	**235**	**3.802**	**233**	**283**	**10.540**
	PROVINCIAS																		
2	Buenos Aires	32	61	3.876	3	10	306	4	12	260	—	—	—	2	4	48	23	39	2.143
3	Catamarca	6	7	253	—	—	—	—	—	—	5	5	173	4	4	53	13	17	211
4	Córdoba	18	23	837	10	16	1.000	4	4	50	10	13	174	10	10	215	6	8	160
5	Corrientes	6	6	236	—	—	—	2	2	190	—	—	—	1	1	3	1	1	13
6	Entre Ríos	11	14	657	2	2	75	3	4	70	—	—	—	—	—	—	7	8	177
7	Jujuy	—	—	—	—	—	—	—	—	—	1	1	25	40	87	535	15	28	425
8	La Rioja	5	15	362	—	—	—	—	—	—	4	4	60	38	49	809	2	2	12
9	Mendoza	1	3	26	1	1	10	1	1	103	—	—	—	2	2	61	1	1	60
10	Salta	—	—	—	12	12	194	1	2	41	6	8	81	19	38	383	1	1	32
11	San Juan	1	1	100	—	—	—	—	—	—	1	1	56	11	13	491	1	1	30
12	San Luis	3	3	220	—	—	—	—	—	—	16	16	387	6	6	973	6	6	877
13	Santa Fé	41	49	2.867	11	15	296	21	30	512	2	3	362	1	2	41	10	12	552
14	Santiago del Estero	—	—	—	1	2	14	1	2	12	—	—	—	—	—	—	61	66	284
15	Tucumán	6	10	373	—	—	—	4	4	51	12	14	238	14	14	133	9	9	1.130
	TERRITORIOS																		
16	Chaco	—	—	—	—	—	—	7	7	410	—	—	—	1	1	24	4	5	122
17	Chubut	—	—	—	—	—	—	—	—	—	—	—	—	—	—	—	6	9	1.570
18	Formosa	2	2	31	—	—	—	2	2	31	—	—	—	—	—	—	—	—	—
19	La Pampa	3	6	253	3	4	57	—	—	—	—	—	—	—	—	—	—	—	—
20	Los Andes	—	—	—	—	—	—	—	—	—	—	—	—	—	—	—	—	—	—
21	Misiones	4	5	510	—	—	—	1	1	10	—	—	—	—	—	—	65	68	2.689
22	Neuquén	1	1	10	—	—	—	—	—	—	1	1	8	3	3	18	1	1	1
23	Río Negro	—	—	—	1	2	6	2	2	56	1	1	24	1	1	15	1	1	50
24	Santa Cruz	—	—	—	—	—	—	—	—	—	—	—	—	—	—	—	—	—	—
25	Tierra del Fuego	—	—	—	—	—	—	—	—	—	—	—	—	—	—	—	—	—	—

GRANOS

IALES DE CONSTRUCCION

DE CHAPA DE ZINC LISA O ACANALADA			DE TIERRA			DE POSTES Y PALO A PIQUE			DE CEMENTO Y FIBROCEMENTO			DE ENRAMADA, BARRO Y OTROS			NO DETERMINADO			TOTAL GENERAL		N.º de orden
N.º de Explotaciones	N.º de silos	Capacidad en Toneladas	N.º de Explotaciones	N.º de silos	Capacidad en Toneladas	N.º de Explotaciones	N.º de silos	Capacidad en Toneladas	N.º de Explotaciones	N.º de silos	Capacidad en Toneladas	N.º de Explotaciones	N.º de silos	Capacidad en Toneladas	N.º de Explotaciones	N.º de silos	Capacidad en Toneladas	N.º de silos	Capacidad en Toneladas	
175	219	12.128	9	11	848	27	30	852	22	34	1.388	171	208	5.305	191	277	5.375	1.707	56.191	1
44	67	6.031	2	2	37	—	—	—	4	8	489	7	7	100	16	22	1.477	232	14.767	2
—	—	—	—	—	—	—	—	—	1	3	75	5	6	63	5	5	22	47	850	3
17	22	443	5	7	783	5	6	127	3	3	56	4	4	74	13	22	521	138	4.440	4
2	2	65	—	—	—	—	—	—	—	—	—	—	—	—	5	8	48	20	557	5
20	23	512	—	—	—	—	—	—	1	3	50	10	10	519	2	2	20	66	2.080	6
—	—	—	—	—	—	—	—	—	—	—	—	7	11	55	3	9	63	136	1.103	7
—	—	—	—	—	—	—	—	—	1	1	8	7	9	163	5	6	113	86	1.527	8
—	—	—	—	—	—	—	—	—	—	—	—	—	—	—	16	21	344	29	604	9
3	3	50	—	—	—	6	7	139	—	—	—	3	8	190	11	21	173	100	1.283	10
—	—	—	—	—	—	—	—	—	1	1	15	3	3	62	8	9	135	29	889	11
—	—	—	—	—	—	—	—	—	—	—	—	—	—	—	1	1	3	32	2.460	12
75	86	4.615	1	1	6	1	1	250	2	6	49	37	44	1.845	77	109	1.704	358	13.099	13
—	—	—	—	—	—	2	2	28	—	—	—	39	53	289	9	9	98	134	725	14
9	9	133	—	—	—	2	2	2	7	7	32	27	27	350	9	21	519	117	2.961	15
1	1	40	—	—	—	1	1	73	—	—	—	8	9	371	—	—	—	24	1.040	16
1	1	14	—	—	—	—	—	—	—	—	—	3	6	984	9	9	101	25	2.669	17
1	1	10	—	—	—	—	—	—	—	—	—	5	5	120	—	—	—	10	192	18
1	1	12	—	—	—	—	—	—	2	2	614	—	—	—	2	3	34	16	970	19
—	—	—	—	—	—	—	—	—	—	—	—	—	—	—	—	—	—	—	—	20
1	3	203	—	—	—	8	9	83	—	—	—	6	6	120	—	—	—	92	3.615	21
—	—	—	—	—	—	—	—	—	—	—	—	—	—	—	—	—	—	6	37	22
—	—	—	1	1	22	2	2	150	—	—	—	—	—	—	—	—	—	10	323	23
—	—	—	—	—	—	—	—	—	—	—	—	—	—	—	—	—	—	—	—	24
—	—	—	—	—	—	—	—	—	—	—	—	—	—	—	—	—	—	—	—	25

SILOS PARA

CLASIFICACION POR MATER

PROVINCIA DE

N.° de orden	PARTIDOS	DE LADRILLO			DE ALAMBRE TEJIDO			DE ALAMBRE Y POSTES			DE PIEDRA			DE ADOBE			DE MADERA		
		N.° de Explotaciones	N.° de silos	Capacidad en Toneladas	N.° de Explotaciones	N.° de silos	Capacidad en Toneladas	N.° de Explotaciones	N.° de silos	Capacidad en Toneladas	N.° de Explotaciones	N.° de silos	Capacidad en Toneladas	N.° de Explotaciones	N.° de silos	Capacidad en Toneladas	N.° de Explotaciones	N.° de silos	Capacidad Toneladas
1	**Totales**	32	61	3.876	3	10	306	4	12	260	—	—	—	2	4	48	23	39	2.142
2	Adolfo Alsina	—	—	—	—	—	—	—	—	—	—	—	—	—	—	—	—	—	—
3	Alberti	—	—	—	—	—	—	—	—	—	—	—	—	—	—	—	—	—	—
4	Almirante Brown	—	—	—	—	—	—	—	—	—	—	—	—	—	—	—	2	2	40
5	Ayacucho	—	—	—	—	—	—	—	—	—	—	—	—	—	—	—	—	—	—
6	Azul	3	4	140	—	—	—	—	—	—	—	—	—	—	—	—	—	—	—
7	Balcarce	—	—	—	—	—	—	—	—	—	—	—	—	—	—	—	2	2	70
8	Bartolomé Mitre	—	—	—	—	—	—	—	—	—	—	—	—	—	—	—	—	—	—
9	Bragado	—	—	—	—	—	—	—	—	—	—	—	—	—	—	—	1	2	2
10	Brandsen	2	2	6	1	1	6	—	—	—	—	—	—	—	—	—	1	1	40
11	Cañuelas	—	—	—	—	—	—	—	—	—	—	—	—	—	—	—	—	—	—
12	Carmen de Areco	1	1	50	—	—	—	—	—	—	—	—	—	—	—	—	—	—	—
13	Caseros	1	4	36	—	—	—	—	—	—	—	—	—	—	—	—	—	—	—
14	Colón	—	—	—	—	—	—	—	—	—	—	—	—	—	—	—	1	1	5
15	Coronel Pringles	—	—	—	—	—	—	—	—	—	—	—	—	—	—	—	—	—	—
16	Coronel Suárez	—	—	—	—	—	—	1	1	20	—	—	—	—	—	—	—	—	—
17	Chacabuco	—	—	—	1	8	100	2	2	40	—	—	—	—	—	—	1	3	75
18	Chascomús	—	—	—	—	—	—	—	—	—	—	—	—	—	—	—	1	1	18
19	Chivilcoy	1	1	16	—	—	—	—	—	—	—	—	—	—	—	—	—	—	—
20	Esteban Echeverría	—	—	—	—	—	—	—	—	—	—	—	—	—	—	—	1	4	1.000
21	Florencio Varela	—	—	—	—	—	—	—	—	—	—	—	—	—	—	—	1	6	150
22	General Alvear	—	—	—	—	—	—	—	—	—	—	—	—	—	—	—	—	—	—
23	General Lamadrid	2	5	24	—	—	—	—	—	—	—	—	—	—	—	—	—	—	—
24	General Las Heras	1	8	240	—	—	—	—	—	—	—	—	—	—	—	—	—	—	—
25	General Paz	—	—	—	—	—	—	—	—	—	—	—	—	—	—	—	—	—	—
26	General Sarmiento	—	—	—	—	—	—	—	—	—	—	—	—	—	—	—	—	—	—
27	General Villegas	1	1	61	—	—	—	1	9	200	—	—	—	—	—	—	—	—	—
28	Guaminí	—	—	—	—	—	—	—	—	—	—	—	—	—	—	—	—	—	—
29	Junín	1	1	200	—	—	—	—	—	—	—	—	—	—	—	—	—	—	—
30	La Plata	—	—	—	—	—	—	—	—	—	—	—	—	—	—	—	—	—	—
31	Las Conchas	1	2	60	—	—	—	—	—	—	—	—	—	—	—	—	1	5	150
32	Las Flores	—	—	—	—	—	—	—	—	—	—	—	—	—	—	—	—	—	—
33	Leandro N. Alem	—	—	—	—	—	—	—	—	—	—	—	—	—	—	—	—	—	—
34	Lincoln	2	2	40	—	—	—	—	—	—	—	—	—	—	—	—	—	—	—
35	Lobería	2	6	104	—	—	—	—	—	—	—	—	—	—	—	—	2	2	30
36	Magdalena	—	—	—	—	—	—	—	—	—	—	—	—	—	—	—	—	—	—
37	Merlo	—	—	—	—	—	—	—	—	—	—	—	—	—	—	—	—	—	—
38	Monte	—	—	—	—	—	—	—	—	—	—	—	—	—	—	—	2	2	3
39	Olavarría	2	6	591	—	—	—	—	—	—	—	—	—	—	—	—	—	—	—
40	Patagones	—	—	—	—	—	—	—	—	—	—	—	—	—	—	—	—	—	—
41	Pehuajó	2	3	1.000	—	—	—	—	—	—	—	—	—	—	—	—	—	—	—
42	Pellegrini	1	2	31	—	—	—	—	—	—	—	—	—	—	—	—	—	—	—
43	Pergamino	—	—	—	—	—	—	—	—	—	—	—	—	—	—	—	1	1	28
44	Pilar	—	—	—	—	—	—	—	—	—	—	—	—	1	2	8	1	1	2

GRANOS

ALES DE CONSTRUCCION

BUENOS AIRES

DE CHAPA DE ZINC LISA O ACANALADA			DE TIERRA			DE POSTES Y PALO A PIQUE			DE CEMENTO Y FIBROCEMENTO			DE ENRAMADA, BARROS Y OTROS			NO DETERMINADO			TOTAL GENERAL		N.° de orden
N.° de Explotaciones	N.° de silos	Capacidad en Toneladas	N.° de Explotaciones	N.° de silos	Capacidad en Toneladas	N.° de Explotaciones	N.° de silos	Capacidad en Toneladas	N.° de Explotaciones	N.° de silos	Capacidad en Toneladas	N.° de Explotaciones	N.° de silos	Capacidad en Toneladas	N.° de Explotaciones	N.° de silos	Capacidad en Toneladas	N.° de silos	Capacidad en Toneladas	
44	67	6.031	2	2	37	—	—	—	4	8	489	7	7	100	16	22	1.477	232	14.767	1
3	4	852	—	—	—	—	—	—	—	—	—	—	—	—	—	—	—	4	852	2
—	—	—	—	—	—	—	—	—	—	—	—	—	—	—	1	1	243	1	243	3
—	—	—	1	1	10	—	—	—	—	—	—	—	—	—	—	—	—	2	40	4
—	—	—	—	—	—	—	—	—	—	—	—	—	—	—	—	—	—	1	10	5
—	—	—	—	—	—	—	—	—	—	—	—	—	—	—	—	—	—	4	140	6
—	—	—	—	—	—	—	—	—	—	—	—	—	—	—	—	—	—	2	70	7
1	1	180	—	—	—	—	—	—	—	—	—	—	—	—	3	3	21	4	201	8
1	1	120	—	—	—	—	—	—	—	—	—	1	1	16	2	2	26	6	164	9
2	5	12	—	—	—	—	—	—	—	—	—	—	—	—	—	—	—	9	64	10
—	—	—	—	—	—	—	—	—	—	—	—	—	—	—	1	1	30	1	30	11
—	—	—	—	—	—	—	—	—	—	—	—	—	—	—	—	—	—	1	50	12
3	3	133	—	—	—	—	—	—	—	—	—	—	—	—	—	—	—	4	36	13
—	—	—	—	—	—	—	—	—	—	—	—	—	—	—	—	—	—	4	138	14
															1	5	70	5	70	15
6	14	1.731	—	—	—	—	—	—	—	—	—	—	—	—	—	—	—	15	1.751	16
—	—	—	—	—	—	—	—	—	—	—	—	—	—	—	—	—	—	13	215	17
1	1	200	—	—	—	—	—	—	—	—	—	—	—	—	—	—	—	2	218	18
1	1	30	—	—	—	—	—	—	—	—	—	—	—	—	—	—	—	2	46	19
2	2	60	—	—	—	—	—	—	—	—	—	—	—	—	—	—	—	6	1.060	20
—	—	—	—	—	—	—	—	—	—	—	—	—	—	—	—	—	—	6	150	21
1	1	7	—	—	—	—	—	—	—	—	—	—	—	—	—	—	—	1	7	22
—	—	—	—	—	—	—	—	—	—	—	—	—	—	—	—	—	—	5	24	23
—	—	—	—	—	—	—	—	—	—	—	—	—	—	—	1	1	36	9	276	24
—	—	—	—	—	—	—	—	—	—	—	—	1	1	5	1	1	3	2	8	25
—	—	—	—	—	—	—	—	—	—	—	—	—	—	—	1	1	2	1	2	26
—	—	—	—	—	—	—	—	—	—	—	—	—	—	—	—	—	—	10	261	27
—	—	—	—	—	—	—	—	—	—	—	—	—	—	—	1	1	100	1	100	28
—	—	—	—	—	—	—	—	—	—	—	—	—	—	—	—	—	—	1	200	29
—	—	—	1	1	27	—	—	—	—	—	—	—	—	—	—	—	—	1	27	30
1	1	6	—	—	—	—	—	—	—	—	—	—	—	—	—	—	—	8	216	31
1	2	15	—	—	—	—	—	—	—	—	—	—	—	—	—	—	—	2	15	32
—	—	—	—	—	—	—	—	—	1	1	39	—	—	—	—	—	—	1	39	33
—	—	—	—	—	—	—	—	—	1	4	240	1	1	3	—	—	—	7	283	34
—	—	—	—	—	—	—	—	—	—	—	—	1	1	45	—	—	—	9	179	35
—	—	—	—	—	—	—	—	—	—	—	—	2	2	11	—	—	—	2	11	36
—	—	—	—	—	—	—	—	—	—	—	—	—	—	—	1	1	46	1	46	37
1	1	6	—	—	—	—	—	—	—	—	—	—	—	—	—	—	—	3	9	38
1	1	325	—	—	—	—	—	—	—	—	—	—	—	—	—	—	—	7	916	39
1	1	30	—	—	—	—	—	—	—	—	—	—	—	—	—	—	—	1	30	40
—	—	—	—	—	—	—	—	—	—	—	—	—	—	—	—	—	—	3	1.000	41
1	1	148	—	—	—	—	—	—	—	—	—	—	—	—	—	—	—	3	179	42
1	4	1.000	—	—	—	—	—	—	—	—	—	—	—	—	1	1	250	6	1.530	43
1	1	5	—	—	—	—	—	—	—	—	—	—	—	—	—	—	—	4	15	44

SILOS PARA

CLASIFICACION POR MATER

Provincia de Buenos Aires

N.º de orden	PARTIDOS Y DEPARTAMENTOS	DE LADRILLO			DE ALAMBRE TEJIDO			DE ALAMBRE Y POSTES			DE PIEDRA			DE ADOBE			DE MADERA		
		N.º de Explotaciones	N.º de silos	Capacidad en Toneladas	N.º de Explotaciones	N.º de silos	Capacidad en Toneladas	N.º de Explotaciones	N.º de silos	Capacidad en Toneladas	N.º de Explotaciones	N.º de silos	Capacidad en Toneladas	N.º de Explotaciones	N.º de silos	Capacidad en Toneladas	N.º de Explotaciones	N.º de silos	Capacidad en Toneladas
45	Puán	1	2	52	—	—	—	—	—	—	—	—	—	1	2	40	1	2	100
46	Quilmes	—	—	—	—	—	—	—	—	—	—	—	—	—	—	—	2	2	100
47	Rauch	—	—	—	1	1	200	—	—	—	—	—	—	—	—	—	—	—	—
48	Rivadavia	1	1	65	—	—	—	—	—	—	—	—	—	—	—	—	—	—	—
49	Roque Pérez	—	—	—	—	—	—	—	—	—	—	—	—	—	—	—	—	—	—
50	Saavedra	1	1	780	—	—	—	—	—	—	—	—	—	—	—	—	—	—	—
51	Saladillo	—	—	—	—	—	—	—	—	—	—	—	—	—	—	—	—	—	—
52	San Andrés de Giles	—	—	—	—	—	—	—	—	—	—	—	—	—	—	—	—	—	—
53	San Pedro	—	—	—	—	—	—	—	—	—	—	—	—	—	—	—	—	—	—
54	San Vicente	1	1	70	—	—	—	—	—	—	—	—	—	—	—	—	1	1	40
55	Seis de Septiembre	1	1	5	—	—	—	—	—	—	—	—	—	—	—	—	—	—	—
56	Tapalqué	—	—	—	—	—	—	—	—	—	—	—	—	—	—	—	—	—	—
57	Tornquist	2	4	90	—	—	—	—	—	—	—	—	—	—	—	—	—	—	—
58	Trenque Lauquen	2	3	215	—	—	—	—	—	—	—	—	—	—	—	—	—	—	—
59	Tres Arroyos	—	—	—	—	—	—	—	—	—	—	—	—	—	—	—	—	—	—
60	Vecino	—	—	—	—	—	—	—	—	—	—	—	—	—	—	—	1	1	38
61	Villarino	—	—	—	—	—	—	—	—	—	—	—	—	—	—	—	—	—	—

PROVINCIA DE

1	**Totales**	6	7	253	—	—	—	—	—	—	5	5	173	4	4	53	13	17	211
2	Ambato	—	—	—	—	—	—	—	—	—	—	—	—	3	2	15	—	—	—
3	Andalgalá	1	1	1	—	—	—	—	—	—	1	1	18	—	—	—	—	—	—
4	Belén	2	3	36	—	—	—	—	—	—	—	—	—	1	1	2	—	—	—
5	Esquiú	—	—	—	—	—	—	—	—	—	—	—	—	—	—	—	3	3	48
6	Paclín	—	—	—	—	—	—	—	—	—	—	—	—	—	—	—	1	1	6
7	Santa María	—	—	—	—	—	—	—	—	—	—	—	—	—	—	—	—	—	—
8	Santa Rosa	3	3	216	—	—	—	—	—	—	4	4	155	—	—	—	9	13	157
9	Tinogasta	—	—	—	—	—	—	—	—	—	—	—	—	—	—	—	—	—	—
10	Valle Viejo	—	—	—	—	—	—	—	—	—	—	—	—	1	1	36	—	—	—

PROVINCIA DE

1	**Totales**	18	23	837	10	16	1.000	4	4	50	10	13	174	10	10	215	6	8	100
2	Calamuchita	—	—	—	—	—	—	—	—	—	—	—	—	—	—	—	—	—	—
3	Colón	2	2	100	—	—	—	—	—	—	—	—	—	—	—	—	—	—	—
4	Cruz del Eje	2	2	29	—	—	—	—	—	—	—	—	—	1	1	2	—	—	—
5	General Roca	—	—	—	—	—	—	—	—	—	—	—	—	3	3	123	—	—	—

GRANOS

IALES DE CONSTRUCCION

(Continuación)

DE CHAPA DE ZINC LISA O ACANALADA			DE TIERRA			DE POSTES Y PALO A PIQUE			DE CEMENTO Y FIBROCEMENTO			DE ENRAMADA, BARRO Y OTROS			NO DETERMINADO			TOTAL GENERAL		N.° de orden
N.° de Explotaciones	N.° de silos	Capacidad en Toneladas	N.° de Explotaciones	N.° de silos	Capacidad en Toneladas	N.° de Explotaciones	N.° de silos	Capacidad en Toneladas	N.° de Explotaciones	N.° de silos	Capacidad en Toneladas	N.° de Explotaciones	N.° de silos	Capacidad en Toneladas	N.° de Explotaciones	N.° de silos	Capacidad en Toneladas	N.° de silos	Capacidad en Toneladas	
—	—	—	—	—	—	—	—	—	—	—	—	—	—	—	—	—	—	6	192	45
—	—	—	—	—	—	—	—	—	—	—	—	—	—	—	1	2	100	4	200	46
1	1	3	—	—	—	—	—	—	—	—	—	—	—	—	—	—	—	1	200	47
4	6	207	—	—	—	—	—	—	—	—	—	—	—	—	—	—	—	2	68	48
—	—	—	—	—	—	—	—	—	—	—	—	—	—	—	—	—	—	6	207	49
																		1	780	50
1	1	10	—	—	—	—	—	—	—	—	—	—	—	—	—	—	—	1	10	51
2	2	7	—	—	—	—	—	—	—	—	—	—	—	—	—	—	—	2	7	52
1	4	704	—	—	—	—	—	—	—	—	—	1	1	20	—	—	—	5	724	53
—	—	—	—	—	—	—	—	—	1	1	10	—	—	—	1	2	550	5	670	54
—	—	—	—	—	—	—	—	—	—	—	—	—	—	—	—	—	—	1	5	55
2	2	80	—	—	—	—	—	—	—	—	—	—	—	—	—	—	—	2	80	56
—	—	—	—	—	—	—	—	—	—	—	—	—	—	—	—	—	—	4	90	57
1	1	50	—	—	—	—	—	—	1	2	200	—	—	—	—	—	—	6	465	58
2	3	70	—	—	—	—	—	—	—	—	—	—	—	—	—	—	—	3	70	59
—	—	—	—	—	—	—	—	—	—	—	—	—	—	—	—	—	—	1	38	60
1	2	40	—	—	—	—	—	—	—	—	—	—	—	—	—	—	—	2	40	61

CATAMARCA

—	—	—	—	—	—	—	—	—	1	3	75	5	6	63	5	5	22	47	850	1
—	—	—	—	—	—	—	—	—	—	—	—	—	—	—	—	—	—	2	15	2
—	—	—	—	—	—	—	—	—	—	—	—	—	—	—	—	—	—	2	19	3
—	—	—	—	—	—	—	—	—	—	—	—	2	2	30	2	2	15	8	83	4
—	—	—	—	—	—	—	—	—	—	—	—	—	—	—	—	—	—	3	48	5
—	—	—	—	—	—	—	—	—	—	—	—	—	—	—	—	—	—	1	6	6
—	—	—	—	—	—	—	—	—	—	—	—	2	2	30	3	3	7	5	37	7
—	—	—	—	—	—	—	—	—	—	—	—	—	—	—	—	—	—	20	528	8
—	—	—	—	—	—	—	—	—	1	3	75	1	3	3	—	—	—	5	78	9
—	—	—	—	—	—	—	—	—	—	—	—	—	—	—	—	—	—	1	36	10

CORDOBA

17	22	443	5	7	783	5	6	127	3	3	56	4	4	74	13	22	521	138	4.440	1
1	2	28	1	1	360	—	—	—	—	—	—	—	—	—	1	1	10	4	398	2
—	—	—	—	—	—	—	—	—	—	—	—	—	—	—	—	—	—	2	100	3
—	—	—	—	—	—	—	—	—	—	—	—	—	—	—	—	—	—	3	31	4
—	—	—	1	1	25	—	—	—	1	1	29	—	—	—	—	—	—	5	177	5

SILOS PARA

CLASIFICACION POR MATER

Provincia de Córdoba

N.º de orden	DEPARTAMENTOS	DE LADRILLO			DE ALAMBRE TEJIDO			DE ALAMBRE Y POSTES			DE PIEDRA			DE ADOBE			DE MADERA		
		N.º de Explotaciones	N.º de silos	Capacidad en Toneladas	N.º de Explotaciones	N.º de silos	Capacidad en Toneladas	N.º de Explotaciones	N.º de silos	Capacidad en Toneladas	N.º de Explotaciones	N.º de silos	Capacidad en Toneladas	N.º de Explotaciones	N.º de silos	Capacidad en Toneladas	N.º de Explotaciones	N.º de silos	Capacidad en Toneladas
6	Juárez Celman	—	—	—	—	—	—	—	—	—	—	—	—	—	—	—	—	—	—
7	Marcos Juárez	—	—	—	—	—	—	—	—	—	—	—	—	—	—	—	—	—	—
8	Minas	1	1	17	—	—	—	—	—	—	—	—	—	—	—	—	—	—	—
9	Pocho	—	—	—	—	—	—	—	—	—	3	3	40	—	—	—	—	—	—
10	Punilla	—	—	—	—	—	—	—	—	—	—	—	—	—	—	—	1	1	8
11	Río Cuarto	2	6	65	3	5	94	2	2	40	4	6	106	1	1	15	3	5	120
12	Río Primero	2	3	16	4	6	94	—	—	—	2	3	23	2	2	60	—	—	—
13	Río Segundo	2	2	64	—	—	—	—	—	—	—	—	—	1	1	3	—	—	—
14	San Alberto	1	1	2	—	—	—	1	1	5	1	1	5	2	2	12	1	1	9
15	San Javier	—	—	—	—	—	—	—	—	—	—	—	—	—	—	—	—	—	—
16	Sobremonte	—	—	—	—	—	—	—	—	—	—	—	—	—	—	—	—	—	—
17	Tercero Abajo	3	3	273	2	4	610	—	—	—	—	—	—	—	—	—	1	1	23
18	Tercero Arriba	1	1	4	—	—	—	1	1	5	—	—	—	—	—	—	—	—	—
19	Unión	2	2	267	1	1	202	—	—	—	—	—	—	—	—	—	—	—	—

PROVINCIA DE

1	**Totales**	6	6	236	—	—	—	2	2	190	—	—	—	1	1	3	1	1	15
2	Bella Vista	—	—	—	—	—	—	—	—	—	—	—	—	—	—	—	—	—	—
3	Curuzú Cuatiá	—	—	—	—	—	—	1	1	180	—	—	—	—	—	—	—	—	—
4	Empedrado	1	1	46	—	—	—	—	—	—	—	—	—	—	—	—	—	—	—
5	Goya	1	1	100	—	—	—	—	—	—	—	—	—	—	—	—	—	—	—
6	Mercedes	—	—	—	—	—	—	—	—	—	—	—	—	—	—	—	—	—	—
7	Paso de los Libres	—	—	—	—	—	—	—	—	—	—	—	—	—	—	—	—	—	—
8	San Cosme	—	—	—	—	—	—	—	—	—	—	—	—	—	—	—	1	1	15
9	San Martín	3	3	67	—	—	—	—	—	—	—	—	—	—	—	—	—	—	—
10	San Miguel	—	—	—	—	—	—	1	1	10	—	—	—	—	—	—	—	—	—
11	Sauce	1	1	23	—	—	—	—	—	—	—	—	—	1	1	3	—	—	—

PROVINCIA DE

1	**Totales**	11	14	657	2	2	75	3	4	70	—	—	—	—	—	—	7	8	177
2	Colón	2	2	30	—	—	—	—	—	—	—	—	—	—	—	—	—	—	—
3	Concordia	—	—	—	—	—	—	—	—	—	—	—	—	—	—	—	1	1	56
4	Diamante	5	7	499	—	—	—	—	—	—	—	—	—	—	—	—	—	—	—
5	Gualeguay	1	2	10	—	—	—	—	—	—	—	—	—	—	—	—	—	—	—
6	Gualeguaychú	1	1	24	—	—	—	—	—	—	—	—	—	—	—	—	2	3	31
7	Nogoyá	—	—	—	—	—	—	—	—	—	—	—	—	—	—	—	—	—	—
8	Paraná	2	2	94	2	2	75	1	2	60	—	—	—	—	—	—	1	1	35
9	Rosario Tala	—	—	—	—	—	—	—	—	—	—	—	—	—	—	—	3	3	53
10	Villaguay	—	—	—	—	—	—	2	2	10	—	—	—	—	—	—	—	—	—

GRANOS

IALES DE CONSTRUCCION

(Continuación)

DE CHAPA DE ZINC LISA O ACANALADA			DE TIERRA			DE POSTES Y PALO A PIQUE			DE CEMENTO Y FIBROCEMENTO			DE ENRAMADA, BARRO Y OTROS			NO DETERMINADO			TOTAL GENERAL		N.° de orden
N.° de Explotaciones	N.° de silos	Capacidad en Toneladas	N.° de Explotaciones	N.° de silos	Capacidad en Toneladas	N.° de Explotaciones	N.° de silos	Capacidad en Toneladas	N.° de Explotaciones	N.° de silos	Capacidad en Toneladas	N.° de Explotaciones	N.° de silos	Capacidad en Toneladas	N.° de Explotaciones	N.° de silos	Capacidad en Toneladas	N.° de silos	Capacidad en Toneladas	
1	1	39	—	—	—	—	—	—	—	—	—	—	—	—	—	—	—	1	39	6
1	1	30	—	—	—	—	—	—	—	—	—	—	—	—	1	2	339	3	369	7
—	—	—	—	—	—	—	—	—	—	—	—	—	—	—	—	—	—	1	17	8
—	—	—	—	—	—	—	—	—	—	—	—	3	3	64	1	1	—	7	104	9
—	—	—	—	—	—	—	—	—	—	—	—	—	—	—	1	6	106	7	114	10
2	3	19	1	1	300	3	4	84	—	—	—	—	—	—	—	—	—	33	843	11
3	3	59	2	4	98	2	2	43	—	—	—	—	—	—	—	—	—	23	393	12
2	2	187	—	—	—	—	—	—	1	1	16	—	—	—	—	—	—	6	270	13
—	—	—	—	—	—	—	—	—	—	—	—	—	—	—	5	6	30	12	63	14
1	1	45	—	—	—	—	—	—	—	—	—	—	—	—	—	—	—	1	45	15
—	—	—	—	—	—	—	—	—	—	—	—	1	1	10	—	—	—	1	10	16
3	3	8	—	—	—	—	—	—	—	—	—	—	—	—	—	—	—	11	914	17
1	1	10	—	—	—	—	—	—	—	—	—	—	—	—	2	4	20	7	39	18
2	5	18	—	—	—	—	—	—	1	1	11	—	—	—	2	2	16	11	514	19

CORRIENTES

2	2	65	—	—	—	—	—	—	—	—	—	—	—	—	5	8	48	20	557	1
—	—	—	—	—	—	—	—	—	—	—	—	—	—	—	1	1	16	1	16	2
—	—	—	—	—	—	—	—	—	—	—	—	—	—	—	—	—	—	1	180	3
—	—	—	—	—	—	—	—	—	—	—	—	—	—	—	—	—	—	1	46	4
2	2	65	—	—	—	—	—	—	—	—	—	—	—	—	—	—	—	3	165	5
—	—	—	—	—	—	—	—	—	—	—	—	—	—	—	1	1	15	1	15	6
—	—	—	—	—	—	—	—	—	—	—	—	—	—	—	1	1	10	1	10	7
—	—	—	—	—	—	—	—	—	—	—	—	—	—	—	—	—	—	1	15	8
—	—	—	—	—	—	—	—	—	—	—	—	—	—	—	—	—	—	3	67	9
—	—	—	—	—	—	—	—	—	—	—	—	—	—	—	2	5	7	0	17	10
—	—	—	—	—	—	—	—	—	—	—	—	—	—	—	—	—	—	2	26	11

ENTRE RIOS

20	23	512	—	—	—	—	—	—	1	3	50	10	10	519	2	2	20	66	2.080	1
3	3	97	—	—	—	—	—	—	—	—	—	5	5	426	—	—	—	10	553	2
—	—	—	—	—	—	—	—	—	—	—	—	—	—	—	—	—	—	1	56	3
—	—	—	—	—	—	—	—	—	—	—	—	—	—	—	—	—	—	7	499	4
—	—	—	—	—	—	—	—	—	1	3	50	3	3	86	—	—	—	8	146	5
1	2	112	—	—	—	—	—	—	—	—	—	—	—	—	—	—	—	6	167	6
2	2	93	—	—	—	—	—	—	—	—	—	—	—	—	—	—	—	2	93	7
7	8	108	—	—	—	—	—	—	—	—	—	—	—	—	—	—	—	15	372	8
1	1	8	—	—	—	—	—	—	—	—	—	—	—	—	—	—	—	4	63	9
6	7	94	—	—	—	—	—	—	—	—	—	2	2	7	2	2	20	13	131	10

SILOS PARA

CLASIFICACION POR MATER

PROVINCIA

N.º de orden	DEPARTAMENTOS	DE LADRILLO			DE ALAMBRE TEJIDO			DE ALAMBRE Y POSTES			DE PIEDRA			DE ADOBE			DE MADERA		
		N.º de Explotaciones	N.º de silos	Capacidad en Toneladas	N.º de Explotaciones	N.º de silos	Capacidad en Toneladas	N.º de Explotaciones	N.º de silos	Capacidad en Toneladas	N.º de Explotaciones	N.º de silos	Capacidad en Toneladas	N.º de Explotaciones	N.º de silos	Capacidad en Toneladas	N.º de Explotaciones	N.º de silos	Capacidad en Toneladas
1	**Totales**	—	—	—	—	—	—	—	—	—	1	1	25	40	87	535	15	28	425
2	Gobernador Tello	—	—	—	—	—	—	—	—	—	—	—	—	—	—	—	13	26	268
3	Humahuaca	—	—	—	—	—	—	—	—	—	1	1	25	40	87	535	2	2	157

PROVINCIA DE

1	**Totales**	5	15	362	—	—	—	—	—	—	4	4	60	38	49	809	2	2	12
2	Arauco	—	—	—	—	—	—	—	—	—	4	4	60	—	—	—	—	—	—
3	Capital	—	—	—	—	—	—	—	—	—	—	—	—	—	—	—	—	—	—
4	Castro Barros	—	—	—	—	—	—	—	—	—	—	—	—	1	1	1	—	—	—
5	Famatina	—	—	—	—	—	—	—	—	—	—	—	—	33	43	798	—	—	—
6	General Lavalle	—	—	—	—	—	—	—	—	—	—	—	—	—	—	—	—	—	—
7	Lamadrid	3	3	57	—	—	—	—	—	—	—	—	—	4	5	10	—	—	—
8	Ocampo	2	12	305	—	—	—	—	—	—	—	—	—	—	—	—	—	—	—
9	Pelagio B. Luna	—	—	—	—	—	—	—	—	—	—	—	—	—	—	—	—	—	—
10	Rivadavia	—	—	—	—	—	—	—	—	—	—	—	—	—	—	—	—	—	—
11	Roca	—	—	—	—	—	—	—	—	—	—	—	—	—	—	—	—	—	—
12	Vélez Sarsfield	—	—	—	—	—	—	—	—	—	—	—	—	—	—	—	2	2	12

PROVINCIA DE

1	**Totales**	1	3	26	1	1	10	1	1	103	—	—	—	2	2	61	1	1	60
2	Las Heras	—	—	—	—	—	—	—	—	—	—	—	—	—	—	—	—	—	—
3	Luján	—	—	—	—	—	—	—	—	—	—	—	—	—	—	—	—	—	—
4	Maipú	—	—	—	—	—	—	—	—	—	—	—	—	1	1	40	—	—	—
5	San Carlos	—	—	—	—	—	—	—	—	—	—	—	—	—	—	—	—	—	—
6	San Rafael	1	3	26	—	—	—	1	1	103	—	—	—	—	—	—	1	1	60
7	Santa Rosa	—	—	—	1	1	10	—	—	—	—	—	—	1	1	21	—	—	—
8	Tunuyán	—	—	—	—	—	—	—	—	—	—	—	—	—	—	—	—	—	—

PROVINCIA

1	**Totales**	—	—	—	12	12	194	1	2	41	6	8	81	19	38	383	1	1	32
2	Cachí	—	—	—	—	—	—	—	—	—	2	3	50	2	6	114	—	—	—
3	Caldera	—	—	—	—	—	—	—	—	—	—	—	—	—	—	—	—	—	—
4	Campo Santo	—	—	—	12	12	194	1	2	41	—	—	—	—	—	—	—	—	—
5	Candelaria	—	—	—	—	—	—	—	—	—	—	—	—	—	—	—	—	—	—

GRANOS

IALES DE CONSTRUCCION

DE JUJUY

DE CHAPA DE ZINC LISA O ACANALADA			DE TIERRA			DE POSTES Y PALO A PIQUE			DE CEMENTO Y FIBROCEMENTO			DE ENRAMADA, BARRO Y OTROS			NO DETERMINADO			TOTAL GENERAL		N.° de orden
N.° de Explotaciones	N.° de silos	Capacidad en Toneladas	N.° de Explotaciones	N.° de silos	Capacidad en Toneladas	N.° de Explotaciones	N.° de silos	Capacidad en onelad	N.° de Explotaciones	N.° de silos	Capacidad en Toneladas	N.° de Explotaciones	N.° de silos	Capacidad en Toneladas	N.° de Explotaciones	N.° de silos	Capacidad en Toneladas	N.° de silos	Capacidad en Toneladas	
—	—	—	—	—	—	—	—	—	—	—	—	7	11	55	3	9	63	136	1.103	1
—	—	—	—	—	—	—	—	—	—	—	—	5	9	52	3	9	63	44	383	2
—	—	—	—	—	—	—	—	—	—	—	—	2	2	3	—	—	—	92	720	3

LA RIOJA

—	—	—	—	—	—	—	—	—	1	1	8	7	9	163	5	6	113	86	1.527	1
—	—	—	—	—	—	—	—	—	—	—	—	—	—	—	—	—	—	4	60	2
—	—	—	—	—	—	—	—	—	—	—	—	1	2	18	—	—	—	2	18	3
—	—	—	—	—	—	—	—	—	—	—	—	—	—	—	—	—	—	1	1	4
—	—	—	—	—	—	—	—	—	—	—	—	—	—	—	—	—	—	43	798	5
—	—	—	—	—	—	—	—	—	—	—	—	—	—	—	4	5	101	5	101	6
—	—	—	—	—	—	—	—	—	1	1	8	2	2	88	—	—	—	11	163	7
—	—	—	—	—	—	—	—	—	—	—	—	—	—	—	—	—	—	12	305	8
—	—	—	—	—	—	—	—	—	—	—	—	1	2	10	—	—	—	2	10	9
—	—	—	—	—	—	—	—	—	—	—	—	2	2	27	—	—	—	2	27	10
—	—	—	—	—	—	—	—	—	—	—	—	—	—	—	1	1	12	1	12	11
—	—	—	—	—	—	—	—	—	—	—	—	1	1	20	—	—	—	3	32	12

MENDOZA

—	—	—	—	—	—	—	—	—	—	—	—	—	—	—	16	21	344	29	604	1
—	—	—	—	—	—	—	—	—	—	—	—	—	—	—	1	1	30	1	30	2
—	—	—	—	—	—	—	—	—	—	—	—	—	—	—	5	5	203	5	203	3
—	—	—	—	—	—	—	—	—	—	—	—	—	—	—	1	1	15	2	55	4
—	—	—	—	—	—	—	—	—	—	—	—	—	—	—	4	7	46	7	46	5
—	—	—	—	—	—	—	—	—	—	—	—	—	—	—	—	—	—	5	189	6
—	—	—	—	—	—	—	—	—	—	—	—	—	—	—	—	—	—	2	31	7
—	—	—	—	—	—	—	—	—	—	—	—	—	—	—	5	7	50	7	50	8

DE SALTA

3	3	50	—	—	—	6	7	139	—	—	—	3	8	190	11	21	173	100	1.283	1
—	—	—	—	—	—	—	—	—	—	—	—	—	—	—	—	—	—	9	164	2
—	—	—	—	—	—	—	—	—	—	—	—	—	—	—	1	1	10	1	10	3
1	1	15	—	—	—	—	—	—	—	—	—	—	—	—	—	—	—	15	250	4
—	—	—	—	—	—	—	—	—	—	—	—	—	—	—	1	1	12	1	12	5

SILOS PARA

CLASIFICACION POR MATER

Provincia de Salta

N.º de orden	DEPARTAMENTOS	DE LADRILLO			DE ALAMBRE TEJIDO			DE ALAMBRE Y POSTES			DE PIEDRA			DE ADOBE			DE MADERA		
		N.º de Explotaciones	N.º de silos	Capacidad en Toneladas	N.º de Explotaciones	N.º de silos	Capacidad en Toneladas	N.º de Explotaciones	N.º de silos	Capacidad en Toneladas	N.º de Explotaciones	N.º de silos	Capacidad en Toneladas	N.º de Explotaciones	N.º de silos	Capacidad en Toneladas	N.º de Explotaciones	N.º de silos	Capacidad en Toneladas
6	Capital	—	—	—	—	—	—	—	—	—	—	—	—	—	—	—	—	—	—
7	Chicoana	—	—	—	—	—	—	—	—	—	—	—	—	1	1	17	—	—	—
8	Metán	—	—	—	—	—	—	—	—	—	—	—	—	—	—	—	—	—	—
9	Molinos	—	—	—	—	—	—	—	—	—	1	1	1	6	14	32	—	—	—
10	Orán	—	—	—	—	—	—	—	—	—	—	—	—	—	—	—	1	1	32
11	Rivadavia	—	—	—	—	—	—	—	—	—	—	—	—	—	—	—	—	—	—
12	Rosario de la Frontera	—	—	—	—	—	—	—	—	—	—	—	—	—	—	—	—	—	—
13	Rosario de Lerma	—	—	—	—	—	—	—	—	—	3	4	30	6	9	101	—	—	—
14	San Carlos	—	—	—	—	—	—	—	—	—	—	—	—	4	8	119	—	—	—

PROVINCIA DE

1	**Totales**	1	1	100	—	—	—	—	—	—	1	1	56	11	13	491	1	1	30
2	Albardón	—	—	—	—	—	—	—	—	—	—	—	—	1	1	9		—	—
3	Angaco Sud	—	—	—	—	—	—	—	—	—	—	—	—	—	—	—	—	—	—
4	Calingasta	—	—	—	—	—	—	—	—	—	—	—	—	1	2	7	—	—	—
5	Iglesia	—	—	—	—	—	—	—	—	—	—	—	—	6	7	11	—	—	—
6	Jachal	1	1	100	—	—	—	—	—	—	1	1	56	3	3	464	1	1	30

PROVINCIA DE

1	**Totales**	3	3	220	—	—	—	—	—	—	16	16	387	6	6	973	6	6	877
2	Ayacucho	—	—	—	—	—	—	—	—	—	—	—	—	3	3	14	2	2	16
3	Capital	—	—	—	—	—	—	—	—	—	—	—	—	—	—	—	1	1	11
4	Chacabuco	1	1	18	—	—	—	—	—	—	—	—	—	—	—	—	1	1	30
5	Junín	1	1	187	—	—	—	—	—	—	—	—	—	2	2	947	—	—	—
6	Pedernera	1	1	15	—	—	—	—	—	—	—	—	—	1	1	12	1	1	800
7	Pringles	—	—	—	—	—	—	—	—	—	16	16	387	—	—	—	1	1	20

PROVINCIA DE

1	**Totales**	41	49	2.867	11	15	296	21	30	512	2	3	362	1	2	41	10	12	552
2	Capital	1	1	20	1	1	20	2	2	33	—	—	—	—	—	—	—	—	—
3	Caseros	2	4	240	3	3	55	1	2	80	1	2	312	—	—	—	1	1	70
4	Castellanos	5	5	327	—	—	—	4	8	6	—	—	—	—	—	—	—	—	—
5	Constitución	2	2	150	—	—	—	3	3	20	—	—	—	—	—	—	—	—	—
6	Garay	—	—	—	—	—	—	—	—	—	—	—	—	—	—	—	—	—	—
7	General López	5	7	321	—	—	—	3	3	90	—	—	—	—	—	—	1	2	75
8	General Obligado	—	—	—	—	—	—	1	2	10	—	—	—	—	—	—	4	4	148
9	Iriondo	9	11	461	1	1	30	—	—	—	—	—	—	1	2	41	1	2	95
10	Las Colonias	8	8	393	3	3	36	—	—	—	1	1	50	—	—	—	—	—	—

GRANOS

IALES DE CONSTRUCCION

(Continuación)

DE CHAPA DE ZINC LISA O ACANALADA			DE TIERRA			DE POSTES Y PALO A PIQUE			DE CEMENTO Y FIBROCEMENTO			DE ENRAMADA, BARRO Y OTROS			NO DETERMINADO			TOTAL GENERAL		N.º de orden
N.º de Explotaciones	N.º de silos	Capacidad en Toneladas	N.º de Explotaciones	N.º de silos	Capacidad en Toneladas	N.º de Explotaciones	N.º de silos	Capacidad en Toneladas	N.º de Explotaciones	N.º de silos	Capacidad en Toneladas	N.º de Explotaciones	N.º de silos	Capacidad en Toneladas	N.º de Explotaciones	N.º de silos	Capacidad en Toneladas	N.º de silos	Capacidad en Toneladas	
—	—	—	—	—	—	1	2	107	—	—	—	—	—	—	—	—	—	2	107	6
—	—	—	—	—	—	—	—	—	—	—	—	—	—	—	—	—	—	1	17	7
—	—	—	—	—	—	—	—	—	—	—	—	1	6	81	—	—	—	6	81	8
—	—	—	—	—	—	5	5	32	—	—	—	1	1	78	1	4	38	19	71	9
—	—	—	—	—	—	—	—	—	—	—	—	—	—	—	—	—	—	7	142	10
—	—	—	—	—	—	—	—	—	—	—	—	1	1	31	1	1	5	2	36	11
2	2	35	—	—	—	—	—	—	—	—	—	—	—	—	1	5	10	7	45	12
—	—	—	—	—	—	—	—	—	—	—	—	—	—	—	—	—	—	13	131	13
—	—	—	—	—	—	—	—	—	—	—	—	—	—	—	6	9	98	17	217	14

SAN JUAN

—	—	—	—	—	—	—	—	—	1	1	15	3	3	62	8	9	135	29	889	1
—	—	—	—	—	—	—	—	—	—	—	—	—	—	—	—	—	—	1	9	2
—	—	—	—	—	—	—	—	—	—	—	—	—	—	—	1	1	20	1	20	3
—	—	—	—	—	—	—	—	—	—	—	—	—	—	—	1	2	3	4	10	4
—	—	—	—	—	—	—	—	—	1	1	15	1	1	2	5	5	62	14	90	5
—	—	—	—	—	—	—	—	—	—	—	—	2	2	60	1	1	50	9	760	6

SAN LUIS

—	—	—	—	—	—	—	—	—	—	—	—	—	—	—	1	1	3	32	2.460	1
—	—	—	—	—	—	—	—	—	—	—	—	—	—	—	—	—	—	5	48	2
—	—	—	—	—	—	—	—	—	—	—	—	—	—	—	—	—	—	1	11	3
—	—	—	—	—	—	—	—	—	—	—	—	—	—	—	—	—	—	2	30	4
—	—	—	—	—	—	—	—	—	—	—	—	—	—	—	1	1	3	4	1.137	5
—	—	—	—	—	—	—	—	—	—	—	—	—	—	—	—	—	—	3	827	6
—	—	—	—	—	—	—	—	—	—	—	—	—	—	—	—	—	—	17	407	7

SANTA FE

75	86	4.615	1	1	6	1	1	250	2	6	49	37	44	1.845	77	109	1.704	358	13.099	1
1	1	500	—	—	—	—	—	—	—	—	—	—	—	—	1	1	20	6	593	2
6	6	179	—	—	—	—	—	—	—	—	—	1	2	37	—	—	—	20	973	3
4	4	80	—	—	—	—	—	—	1	5	25	—	—	—	5	22	105	44	543	4
20	21	1.129	—	—	—	—	—	—	—	—	—	8	9	170	6	8	110	43	1.579	5
—	—	—	—	—	—	—	—	—	—	—	—	—	—	—	1	1	20	1	20	6
10	19	1.685	1	1	6	—	—	—	—	—	—	2	2	5	12	14	288	48	2.470	7
2	2	45	—	—	—	—	—	—	—	—	—	7	8	1.122	7	7	79	23	1.402	8
6	6	90	—	—	—	—	—	—	—	—	—	5	8	79	5	6	6	36	802	9
1	1	2	—	—	—	—	—	—	1	1	24	1	1	10	5	7	133	22	648	10

SILOS PARA

CLASIFICACION POR MATER

Provincia de Santa Fe

N.° de orden	DEPARTAMENTOS	DE LADRILLO			DE ALAMBRE TEJIDO			DE ALAMBRE Y POSTES			DE PIEDRA			DE ADOBE			DE MADERA		
		N.° de Explotaciones	N.° de silos	Capacidad en Toneladas	N.° de Explotaciones	N.° de silos	Capacidad en Toneladas	N.° de Explotaciones	N.° de silos	Capacidad en Toneladas	N.° de Explotaciones	N.° de silos	Capacidad en Toneladas	N.° de Explotaciones	N.° de silos	Capacidad en Toneladas	N.° de Explotaciones	N.° de silos	Capacidad en Toneladas
11	Rosario	2	3	50	1	5	65	1	1	15	—	—	—	—	—	—	1	1	6
12	San Cristóbal	—	—	—	—	—	—	—	—	—	—	—	—	—	—	—	1	1	80
13	San Jerónimo	—	—	—	—	—	—	2	2	30	—	—	—	—	—	—	—	—	—
14	San Justo	—	—	—	1	1	30	—	—	—	—	—	—	—	—	—	—	—	—
15	San Lorenzo	6	6	765	—	—	—	3	5	138	—	—	—	—	—	—	1	1	80
16	San Martín	1	2	140	1	1	60	1	2	90	—	—	—	—	—	—	—	—	—

PROVINCIA DE

1	**Totales**	—	—	—	1	2	14	1	2	12	—	—	—	—	—	—	61	66	284
2	Avellaneda	—	—	—	—	—	—	—	—	—	—	—	—	—	—	—	—	—	—
3	Capital	—	—	—	1	2	14	—	—	—	—	—	—	—	—	—	1	2	4
4	Carlos Pellegrini	—	—	—	—	—	—	—	—	—	—	—	—	—	—	—	—	—	—
5	Copo	—	—	—	—	—	—	—	—	—	—	—	—	—	—	—	6	6	70
6	Choya	—	—	—	—	—	—	—	—	—	—	—	—	—	—	—	4	5	24
7	Giménez	—	—	—	—	—	—	—	—	—	—	—	—	—	—	—	—	—	—
8	La Banda	—	—	—	—	—	—	1	2	12	—	—	—	—	—	—	1	1	3
9	Ojo de Agua	—	—	—	—	—	—	—	—	—	—	—	—	—	—	—	—	—	—
10	Río Hondo	—	—	—	—	—	—	—	—	—	—	—	—	—	—	—	27	27	68
11	Salavina	—	—	—	—	—	—	—	—	—	—	—	—	—	—	—	11	14	74
12	Silípica	—	—	—	—	—	—	—	—	—	—	—	—	—	—	—	11	11	41

PROVINCIA DE

1	**Totales**	6	10	373	—	—	—	4	4	51	12	14	238	14	14	133	9	9	1.130
2	Burruyacú	1	3	270	—	—	—	—	—	—	—	—	—	—	—	—	2	2	250
3	Capital	—	—	—	—	—	—	2	2	20	—	—	—	—	—	—	—	—	—
3	Cruz Alta	—	—	—	—	—	—	—	—	—	—	—	—	—	—	—	1	1	700
5	Chicligasta	3	3	12	—	—	—	—	—	—	—	—	—	—	—	—	4	4	156
6	Famaillá	—	—	—	—	—	—	—	—	—	—	—	—	2	2	17	—	—	—
7	Graneros	1	1	19	—	—	—	1	1	16	—	—	—	—	—	—	—	—	—
8	Leales	—	—	—	—	—	—	—	—	—	—	—	—	—	—	—	2	2	24
9	Monteros	1	3	72	—	—	—	—	—	—	—	—	—	—	—	—	—	—	—
10	Taff	—	—	—	—	—	—	1	1	15	12	14	238	12	12	116	—	—	—
11	Trancas	—	—	—	—	—	—	—	—	—	—	—	—	—	—	—	—	—	—

TERRITORIO

1	**Totales**	—	—	—	—	—	—	7	7	410	—	—	—	1	1	24	4	5	122
2	Campo del Cielo	—	—	—	—	—	—	7	7	410	—	—	—	—	—	—	2	3	48
3	Napalpí	—	—	—	—	—	—	—	—	—	—	—	—	1	1	24	2	2	74
4	Río Teuco	—	—	—	—	—	—	—	—	—	—	—	—	—	—	—	—	—	—

GRANOS

IALES DE CONSTRUCCION

(Continuación)

DE CHAPA DE ZINC LISA O ACANALADA			DE TIERRA			DE POSTES Y PALO A PIQUE			DE CEMENTO Y FIBROCEMENTO			DE ENRAMADA, BARRO Y OTROS			NO DETERMINADO			TOTAL GENERAL		N.° de orden
N.° de Explotaciones	N.° de silos	Capacidad en Toneladas	N.° de Explotaciones	N.° de silos	Capacidad en Toneladas	N.° de Explotaciones	N.° de silos	Capacidad en Toneladas	N.° de Explotaciones	N.° de silos	Capacidad en Toneladas	N.° de Explotaciones	N.° de silos	Capacidad en Toneladas	N.° de Explotaciones	N.° de silos	Capacidad en Toneladas	N.° de silos	Capacidad en Toneladas	
6	6	263	—	—	—	—	—	—	—	—	—	1	1	12	5	7	90	24	501	11
—	—	—	—	—	—	—	—	—	—	—	—	—	—	—	3	3	75	4	155	12
5	5	44	—	—	—	—	—	—	—	—	—	1	1	160	3	3	80	11	314	13
3	3	10	—	—	—	—	—	—	—	—	—	5	5	131	—	—	—	9	171	14
7	8	417	—	—	—	1	1	250	—	—	—	6	7	119	20	25	498	53	2.267	15
4	4	171	—	—	—	—	—	—	—	—	—	—	—	—	4	5	200	14	661	16

SANTIAGO DEL ESTERO

—	—	—	—	—	—	2	2	28	—	—	—	39	53	289	9	9	98	134	725	1
—	—	—	—	—	—	—	—	—	—	—	—	5	5	13	—	—	—	5	13	2
—	—	—	—	—	—	—	—	—	—	—	—	3	3	2	—	—	—	7	20	3
—	—	—	—	—	—	—	—	—	—	—	—	—	—	—	1	1	20	1	20	4
—	—	—	—	—	—	—	—	—	—	—	—	—	—	—	—	—	—	6	70	5
—	—	—	—	—	—	—	—	—	—	—	—	—	—	—	—	—	—	5	24	6
—	—	—	—	—	—	—	—	—	—	—	—	1	1	12	—	—	—	1	12	7
—	—	—	—	—	—	1	1	8	—	—	—	6	6	8	3	3	33	13	64	8
—	—	—	—	—	—	1	1	20	—	—	—	—	—	—	—	—	—	1	20	9
—	—	—	—	—	—	—	—	—	—	—	—	4	4	9	—	—	—	31	77	10
—	—	—	—	—	—	—	—	—	—	—	—	19	33	117	—	—	—	47	191	11
—	—	—	—	—	—	—	—	—	—	—	—	1	1	128	5	5	45	17	214	12

TUCUMAN

9	9	133	—	—	—	2	2	2	7	7	32	27	27	350	9	21	519	117	2.961	1
—	—	—	—	—	—	—	—	—	—	—	—	2	2	37	2	2	20	9	577	2
—	—	—	—	—	—	—	—	—	—	—	—	—	—	—	1	9	241	11	261	3
—	—	—	—	—	—	—	—	—	—	—	—	—	—	—	—	—	—	1	700	4
1	1	2	—	—	—	—	—	—	—	—	—	3	3	8	2	3	79	14	257	5
2	2	23	—	—	—	—	—	—	7	7	32	—	—	—	—	—	—	11	72	6
3	3	87	—	—	—	—	—	—	—	—	—	5	5	27	—	—	—	10	149	7
3	3	21	—	—	—	2	2	2	—	—	—	6	6	64	—	—	—	13	111	8
—	—	—	—	—	—	—	—	—	—	—	—	8	8	190	3	4	63	15	325	9
—	—	—	—	—	—	—	—	—	—	—	—	3	3	24	—	—	—	30	393	10
—	—	—	—	—	—	—	—	—	—	—	—	—	—	—	1	3	116	3	116	11

DEL CHACO

1	1	40	—	—	—	1	1	73	—	—	—	8	9	371	—	—	—	24	1.040	1
—	—	—	—	—	—	1	1	73	—	—	—	6	7	275	—	—	—	18	806	2
1	1	40	—	—	—	—	—	—	—	—	—	2	2	96	—	—	—	4	138	3
—	—	—	—	—	—	—	—	—	—	—	—	—	—	—	—	—	—	2	96	4

SILOS PARA

CLASIFICACION POR MATER

TERRITORIO

N.º de orden	DEPARTAMENTOS	DE LADRILLO			DE ALAMBRE TEJIDO			DE ALAMBRE Y POSTES			DE PIEDRA			DE ADOBE			DE MADERA		
		N.º de Explotaciones	N.º de silos	Capacidad en Toneladas	N.º de Explotaciones	N.º de silos	Capacidad en Toneladas	N.º de Explotaciones	N.º de silos	Capacidad en Toneladas	N.º de Explotaciones	N.º de silos	Capacidad en Toneladas	N.º de Explotaciones	N.º de silos	Capacidad en Toneladas	N.º de Explotaciones	N.º de silos	Capacidad en Toneladas
1	**Totales**	—	—	—	—	—	—	—	—	—	—	—	—	—	—	—	6	9	1.570
2	Cushamén	—	—	—	—	—	—	—	—	—	—	—	—	—	—	—	3	6	1.183
3	Escalante	—	—	—	—	—	—	—	—	—	—	—	—	—	—	—	—	—	—
4	Futaleufú	—	—	—	—	—	—	—	—	—	—	—	—	—	—	—	2	2	87
5	Gaimán	—	—	—	—	—	—	—	—	—	—	—	—	—	—	—	1	1	300

TERRITORIO

1	**Totales**	2	2	31	—	—	—	2	2	31	—	—	—	—	—	—	—	—	—
2	Patiño	1	1	16	—	—	—	2	2	31	—	—	—	—	—	—	—	—	—
3	Pilagás	1	1	15	—	—	—	—	—	—	—	—	—	—	—	—	—	—	—

TERRITORIO

1	**Totales**	3	6	253	3	4	57	—	—	—	—	—	—	—	—	—	—	—	—
2	Catriló	—	—	—	1	2	24	—	—	—	—	—	—	—	—	—	—	—	—
3	Hucal	1	1	37	2	2	33	—	—	—	—	—	—	—	—	—	—	—	—
4	Quemú Quemú	1	1	200	—	—	—	—	—	—	—	—	—	—	—	—	—	—	—
5	Toay	1	4	16	—	—	—	—	—	—	—	—	—	—	—	—	—	—	—
6	Utracán	—	—	—	—	—	—	—	—	—	—	—	—	—	—	—	—	—	—

TERRITORIO

1	**Totales**	4	5	510	—	—	—	1	1	10	—	—	—	—	—	—	65	68	2.689
2	Apóstoles	3	3	110	—	—	—	—	—	—	—	—	—	—	—	—	1	2	130
3	Cainguas	1	2	400	—	—	—	—	—	—	—	—	—	—	—	—	11	11	269
4	Candelaria	—	—	—	—	—	—	1	1	10	—	—	—	—	—	—	29	30	1.474
5	Guaraní	—	—	—	—	—	—	—	—	—	—	—	—	—	—	—	2	3	84
6	Iguazú	—	—	—	—	—	—	—	—	—	—	—	—	—	—	—	3	3	21
7	San Ignacio	—	—	—	—	—	—	—	—	—	—	—	—	—	—	—	—	—	—
8	San Javier	—	—	—	—	—	—	—	—	—	—	—	—	—	—	—	19	19	711

GRANOS

IALES DE CONSTRUCCION

DEL CHUBUT

DE CHAPA DE ZINC LISA O ACANALADA			DE TIERRA			DE POSTES Y PALO A PIQUE			DE CEMENTO Y FIBROCEMENTO			DE ENRAMADA, BARRO Y OTROS			NO DETERMINADO			TOTAL GENERAL		N.° de orden
N.° de Explotaciones	N.° de silos	Capacidad en Toneladas	N.° de Explotaciones	N.° de silos	Capacidad en Toneladas	N.° de Explotaciones	N.° de silos	Capacidad en Toneladas	N.° de Explotaciones	N.° de silos	Capacidad en Toneladas	N.° de Explotaciones	N.° de silos	Capacidad en Toneladas	N.° de Explotaciones	N.° de silos	Capacidad en Toneladas	N.° de silos	Capacidad en Toneladas	
1	1	14	—	—	—	—	—	—	—	—	—	3	6	984	9	9	101	25	2.669	1
—	—	—	—	—	—	—	—	—	—	—	—	3	6	984	—	—	—	12	2.167	2
—	—	—	—	—	—	—	—	—	—	—	—	—	—	—	3	3	17	3	17	3
1	1	14	—	—	—	—	—	—	—	—	—	—	—	—	6	6	84	8	171	4
																		2	314	5

DE FORMOSA

1	1	10	—	—	—	—	—	—	—	—	—	5	5	120	—	—	—	10	192	1
—	—	—	—	—	—	—	—	—	—	—	—	2	2	10	—	—	—	5	57	2
1	1	10	—	—	—	—	—	—	—	—	—	3	3	110	—	—	—	5	135	3

DE LA PAMPA

1	1	12	—	—	—	—	—	—	2	2	614	—	—	—	2	3	34	16	970	1
1	1	12	—	—	—	—	—	—	—	—	—	—	—	—	—	—	—	3	36	2
—	—	—	—	—	—	—	—	—	—	—	—	—	—	—	—	—	—	3	70	3
—	—	—	—	—	—	—	—	—	1	1	300	—	—	—	1	2	20	4	520	4
—	—	—	—	—	—	—	—	—	—	—	—	—	—	—	—	—	—	4	16	5
—	—	—	—	—	—	—	—	—	1	1	314	—	—	—	1	1	14	2	328	6

DE MISIONES

1	3	203	—	—	—	8	9	83	—	—	—	6	6	120	—	—	—	92	3.615	1
—	—	—	—	—	—	—	—	—	—	—	—	2	2	50	—	—	—	7	290	2
—	—	—	—	—	—	—	—	—	—	—	—	—	—	—	—	—	—	13	669	3
1	3	203	—	—	—	—	—	—	—	—	—	4	4	70	—	—	—	38	1.757	4
—	—	—	—	—	—	—	—	—	—	—	—	—	—	—	—	—	—	3	84	5
—	—	—	—	—	—	—	—	—	—	—	—	—	—	—	—	—	—	3	21	6
—	—	—	—	—	—	8	9	83	—	—	—	—	—	—	—	—	—	9	83	7
—	—	—	—	—	—	—	—	—	—	—	—	—	—	—	—	—	—	19	711	8

SILOS PARA

CLASIFICACION POR MATER

TERRITORIO

N.º de orden	DEPARTAMENTOS	DE LADRILLO			DE ALAMBRE TEJIDO			DE ALAMBRE Y POSTES			DE PIEDRA			DE ADOBE			DE MADERA		
		N.º de Explotaciones	N.º de silos	Capacidad en Toneladas	N.º de Explotaciones	N.º de silos	Capacidad en Toneladas	N.º de Explotaciones	N.º de silos	Capacidad en Toneladas	N.º de Explotaciones	N.º de silos	Capacidad en Toneladas	N.º de Explotaciones	N.º de silos	Capacidad en Toneladas	N.º de Explotaciones	N.º de silos	Capacidad en Toneladas
1	**Totales**	1	1	10	—	—	—	—	—	—	1	1	8	3	3	18	1	1	1
2	Los Lagos	1	1	10	—	—	—	—	—	—	—	—	—	—	—	—	1	1	1
3	Minas	—	—	—	—	—	—	—	—	—	1	1	8	1	1	8	—	—	—
4	Ñorquin	—	—	—	—	—	—	—	—	—	—	—	—	2	2	10	—	—	—

TERRITORIO

1	**Totales**	—	—	—	1	2	6	2	2	56	1	1	24	1	1	15	1	1	50
2	Avellaneda.....	—	—	—	1	2	6	—	—	—	—	—	—	—	—	—	1	1	50
3	Bariloche	—	—	—	—	—	—	—	—	—	—	—	—	—	—	—	—	—	—
4	Veinticinco de Mayo	—	—	—	—	—	—	2	2	56	1	1	24	1	1	15	—	—	—

GRANOS

IALES DE CONSTRUCCION

DE NEUQUEN

DE CHAPA DE ZINC LISA O ACANALADA			DE TIERRA			DE POSTES Y PALO A PIQUE			DE CEMENTO Y FIBROCEMENTO			DE ENRAMADA, BARRO Y OTROS			NO DETERMINADO			TOTAL GENERAL		N.º de orden
N.º de Explotaciones	N.º de silos	Capacidad en Toneladas	N.º de Explotaciones	N.º de silos	Capacidad en Toneladas	N.º de Explotaciones	N.º de silos	Capacidad en Toneladas	N.º de Explotaciones	N.º de silos	Capacidad en Toneladas	N.º de Explotaciones	N.º de silos	Capacidad en Toneladas	N.º de Explotaciones	N.º de silos	Capacidad en Toneladas	N.º de silos	Capacidad en Toneladas	
—	—	—	—	—	—	—	—	—	—	—	—	—	—	—	—	—	—	6	37	1
—	—	—	—	—	—	—	—	—	—	—	—	—	—	—	—	—	—	2	11	2
—	—	—	—	—	—	—	—	—	—	—	—	—	—	—	—	—	—	2	16	3
—	—	—	—	—	—	—	—	—	—	—	—	—	—	—	—	—	—	2	10	4

DE RIO NEGRO

—	—	—	1	1	22	2	2	150	—	—	—	—	—	—	—	—	—	10	323	1
—	—	—	—	—	—	—	—	—	—	—	—	—	—	—	—	—	—	3	56	2
—	—	—	—	—	—	2	2	150	—	—	—	—	—	—	—	—	—	2	150	3
—	—	—	1	1	22	—	—	—	—	—	—	—	—	—	—	—	—	5	117	4

SILOS PARA

CLASIFICACION POR MATER

N.° de orden	PROVINCIAS Y TERRITORIOS	DE LADRILLO			DE ALAMBRE TEJIDO			DE ALAMBRE Y POSTES			DE PIEDRA			DE ADOBE			DE MADERA		
		N.° de Explotaciones	N.° de silos	Capacidad en Toneladas	N.° de Explotaciones	N.° de silos	Capacidad en Toneladas	N.° de Explotaciones	N.° de silos	Capacidad en Toneladas	N.° de Explotaciones	N.° de silos	Capacidad en Toneladas	N.° de Explotaciones	N.° de silos	Capacidad en Toneladas	N.° de Explotaciones	N.° de silos	Capacidad en Toneladas
1	**Totales de la República**	15	25	8.093	12	27	1.310	25	50	9.611	2	4	75	6	7	191	36	76	2.954
	PROVINCIAS																		
2	Buenos Aires	6	6	207	6	19	567	6	19	939	—	—	—	1	1	7	6	26	285
3	Catamarca	1	9	30	2	2	45	2	3	235	1	2	35	—	—	—	—	—	—
4	Córdoba	2	2	174	2	3	690	1	3	185	—	—	—	4	5	122	1	9	300
5	Corrientes	—	—	—	—	—	—	3	7	5.175	—	—	—	—	—	—	—	—	—
6	Entre Ríos	—	—	—	—	—	—	—	—	—	—	—	—	1	1	62	6	8	776
7	Jujuy	—	—	—	—	—	—	—	—	—	—	—	—	—	—	—	—	—	—
8	La Rioja	—	—	—	—	—	—	—	—	—	—	—	—	—	—	—	—	—	—
9	Mendoza	—	—	—	—	—	—	—	—	—	—	—	—	—	—	—	—	—	—
10	Salta	—	—	—	—	—	—	—	—	—	—	—	—	—	—	—	—	—	—
11	San Juan	—	—	—	1	1	5	—	—	—	—	—	—	—	—	—	—	—	—
12	San Luis	—	—	—	—	—	—	—	—	—	—	—	—	—	—	—	—	—	—
13	Santa Fe	4	6	6.662	1	2	3	13	18	3.077	1	2	40	—	—	—	3	4	78
14	Santiago del Estero	—	—	—	—	—	—	—	—	—	—	—	—	—	—	—	8	8	997
15	Tucumán	—	—	—	—	—	—	—	—	—	—	—	—	—	—	—	—	—	—
	TERRITORIOS																		
16	Chaco	1	1	10	—	—	—	—	—	—	—	—	—	—	—	—	—	—	—
17	Chubut	—	—	—	—	—	—	—	—	—	—	—	—	—	—	—	—	—	—
18	Formosa	—	—	—	—	—	—	—	—	—	—	—	—	—	—	—	—	—	—
19	La Pampa	1	1	1.010	—	—	—	—	—	—	—	—	—	—	—	—	—	—	—
20	Los Andes	—	—	—	—	—	—	—	—	—	—	—	—	—	—	—	—	—	—
21	Misiones	—	—	—	—	—	—	—	—	—	—	—	—	—	—	—	12	21	518
22	Neuquén	—	—	—	—	—	—	—	—	—	—	—	—	—	—	—	—	—	—
23	Río Negro	—	—	—	—	—	—	—	—	—	—	—	—	—	—	—	—	—	—
24	Santa Cruz	—	—	—	—	—	—	—	—	—	—	—	—	—	—	—	—	—	—
25	Tierra del Fuego	—	—	—	—	—	—	—	—	—	—	—	—	—	—	—	—	—	—

FORRAJES

IALES DE CONSTRUCCION

DE CHAPA DE ZINC LISA O ACANALADA			DE TIERRA			DE POSTES Y PALO A PIQUE			DE CEMENTO Y FIBROCEMENTO			DE ENRAMADA, BARRO Y OTROS			NO DETERMINADO			TOTAL GENERAL		N.º de orden
N.º de Explotaciones	N.º de silos	Capacidad en Toneladas	N.º de Explotaciones	N.º de silos	Capacidad en Toneladas	N.º de Explotaciones	N.º de silos	Capacidad en Toneladas	N.º de Explotaciones	N.º de silos	Capacidad en Toneladas	N.º de Explotaciones	N.º de silos	Capacidad en Toneladas	N.º de Explotaciones	N.º de silos	Capacidad en Toneladas	N.º de silos	Capacidad en Toneladas	
3	3	95	92	221	39.854	4	5	1.029	3	4	176	6	19	7.048	635	1.247	94.591	1.688	165.027	1
—	—	—	55	145	22.710	1	2	350	1	1	30	5	17	6.918	155	363	50.250	599	82.263	2
1	1	50	15	26	11.055	—	—	—	—	—	—	—	—	—	2	3	450	19	795	3
—	—	—	8	15	239	—	—	—	1	1	66	—	—	—	114	224	12.852	273	25.428	4
—	—	—	—	—	—	1	1	79	—	—	—	—	—	—	35	58	2.923	81	8.403	5
—	—	—	—	—	—	—	—	—	—	—	—	—	—	—	19	46	3.184	56	4.101	6
—	—	—	—	—	—	—	—	—	—	—	—	—	—	—	—	—	—	—	—	7
—	—	—	—	—	—	—	—	—	—	—	—	—	—	—	—	—	—	—	—	8
—	—	—	—	—	—	—	—	—	—	—	—	—	—	—	—	—	—	—	—	9
—	—	—	—	—	—	—	—	—	—	—	—	—	—	—	—	—	—	—	—	10
—	—	—	—	—	—	—	—	—	—	—	—	—	—	—	18	18	681	19	686	11
—	—	—	—	—	—	—	—	—	—	—	—	—	—	—	—	—	—	—	—	12
1	1	40	2	3	180	—	—	—	1	2	80	—	—	—	219	417	18.901	455	29.061	13
—	—	—	—	—	—	—	—	—	—	—	—	—	—	—	3	3	45	11	1.042	14
—	—	—	—	—	—	—	—	—	—	—	—	—	—	—	2	3	101	3	101	15
—	—	—	—	—	—	—	—	—	—	—	—	—	—	—	2	4	11	5	21	16
—	—	—	—	—	—	—	—	—	—	—	—	—	—	—	18	38	953	38	953	17
—	—	—	—	—	—	—	—	—	—	—	—	—	—	—	4	8	25	8	25	18
1	1	5	8	28	5.589	2	2	600	—	—	—	1	2	130	22	33	2.809	67	10.143	19
—	—	—	—	—	—	—	—	—	—	—	—	—	—	—	—	—	—	—	—	20
—	—	—	4	4	81	—	—	—	—	—	—	—	—	—	1	1	200	26	799	21
—	—	—	—	—	—	—	—	—	—	—	—	—	—	—	10	10	525	10	525	22
—	—	—	—	—	—	—	—	—	—	—	—	—	—	—	5	6	548	6	548	23
—	—	—	—	—	—	—	—	—	—	—	—	—	—	—	6	12	133	12	133	24
—	—	—	—	—	—	—	—	—	—	—	—	—	—	—	—	—	—	—	—	25

SILOS PARA

CLASIFICACION POR MATER

PROVINCIA DE

N.° de orden	PARTIDOS	DE LADRILLO			DE ALAMBRE TEJIDO			DE ALAMBRE Y POSTES			DE PIEDRA			DE ADOBE			DE MADERA		
		N.° de Explotaciones	N.° de silos	Capacidad en Toneladas	N.° de Explotaciones	N.° de silos	Capacidad en Toneladas	N.° de Explotaciones	N.° de silos	Capacidad en Toneladas	N.° de Explotaciones	N.° de silos	Capacidad en Toneladas	N.° de Explotaciones	N.° de silos	Capacidad en Toneladas	N.° de Explotaciones	N.° de silos	Capacidad en Toneladas
1	**Totales**	6	6	207	6	19	567	6	19	939	—	—	—	1	1	7	6	26	285
2	Adolfo Alsina	—	—	—	—	—	—	—	—	—	—	—	—	—	—	—	—	—	—
3	Alberti	—	—	—	—	—	—	—	—	—	—	—	—	—	—	—	—	—	—
4	Almirante Brown	—	—	—	—	—	—	—	—	—	—	—	—	—	—	—	—	—	—
5	Azul	—	—	—	1	2	40	—	—	—	—	—	—	—	—	—	—	—	—
6	Bahía Blanca	—	—	—	—	—	—	—	—	—	—	—	—	—	—	—	—	—	—
7	Baradero	—	—	—	—	—	—	—	—	—	—	—	—	—	—	—	—	—	—
8	Bolívar	—	—	—	—	—	—	—	—	—	—	—	—	—	—	—	—	—	—
9	Bragado	—	—	—	—	—	—	—	—	—	—	—	—	—	—	—	—	—	—
10	Campana	—	—	—	—	—	—	—	—	—	—	—	—	—	—	—	—	—	—
11	Cañuelas	—	—	—	—	—	—	1	4	80	—	—	—	—	—	—	—	—	—
12	Carmen de Areco	1	1	100	—	—	—	—	—	—	—	—	—	—	—	—	—	—	—
13	Caseros	—	—	—	—	—	—	—	—	—	—	—	—	—	—	—	—	—	—
14	Castelli	—	—	—	—	—	—	—	—	—	—	—	—	—	—	—	—	—	—
15	Coronel Suárez	—	—	—	—	—	—	—	—	—	—	—	—	—	—	—	—	—	—
16	Chascomús	—	—	—	—	—	—	—	—	—	—	—	—	—	—	—	—	—	—
17	Chivilcoy	—	—	—	—	—	—	—	—	—	—	—	—	—	—	—	—	—	—
18	Esteban Echeverría	—	—	—	—	—	—	—	—	—	—	—	—	—	—	—	—	—	—
19	Exaltación de la Cruz	—	—	—	—	—	—	—	—	—	—	—	—	—	—	—	—	—	—
20	Florencio Varela	—	—	—	—	—	—	—	—	—	—	—	—	—	—	—	—	—	—
21	General Alvear	—	—	—	—	—	—	—	—	—	—	—	—	—	—	—	—	—	—
22	General Arenales	1	1	15	—	—	—	—	—	—	—	—	—	—	—	—	—	—	—
23	General Lamadrid	—	—	—	—	—	—	—	—	—	—	—	—	—	—	—	—	—	—
24	General Las Heras	—	—	—	—	—	—	—	—	—	—	—	—	—	—	—	—	—	—
25	General Madariaga	—	—	—	—	—	—	—	—	—	—	—	—	—	—	—	—	—	—
26	General Paz	—	—	—	—	—	—	—	—	—	—	—	—	—	—	—	—	—	—
27	General Rodríguez	—	—	—	—	—	—	—	—	—	—	—	—	—	—	—	—	—	—
28	General Sarmiento	—	—	—	—	—	—	—	—	—	—	—	—	—	—	—	—	—	—
29	General Viamonte	—	—	—	—	—	—	—	—	—	—	—	—	—	—	—	—	—	—
30	Guaminí	—	—	—	—	—	—	—	—	—	—	—	—	—	—	—	—	—	—
31	Juárez	—	—	—	—	—	—	—	—	—	—	—	—	—	—	—	—	—	—
32	Junín	—	—	—	—	—	—	—	—	—	—	—	—	—	—	—	—	—	—
33	La Plata	—	—	—	—	—	—	—	—	—	—	—	—	—	—	—	—	—	—
34	Laprida	—	—	—	—	—	—	—	—	—	—	—	—	—	—	—	—	—	—
35	Leandro N. Alem	—	—	—	—	—	—	—	—	—	—	—	—	—	—	—	—	—	—
36	Lobos	—	—	—	—	—	—	—	—	—	—	—	—	—	—	—	—	—	—
37	Lomas de Zamora	—	—	—	—	—	—	1	2	300	—	—	—	—	—	—	—	—	—
38	Luján	—	—	—	—	—	—	—	—	—	—	—	—	—	—	—	—	—	—
39	Magdalena	—	—	—	—	—	—	—	—	—	—	—	—	—	—	—	—	—	—
40	Marcos Paz	—	—	—	—	—	—	—	—	—	—	—	—	—	—	—	—	—	—
41	Matanza	—	—	—	—	—	—	—	—	—	—	—	—	—	—	—	—	—	—
42	Monte	—	—	—	—	—	—	1	1	50	—	—	—	—	—	—	—	—	—
43	Moreno	—	—	—	—	—	—	—	—	—	—	—	—	—	—	—	—	—	—
44	Navarro	—	—	—	—	—	—	—	—	—	—	—	—	—	—	—	—	—	—

FORRAJES

IALES DE CONSTRUCCION

BUENOS AIRES

DE CHAPA DE ZINC LISA O ACANALADA			DE TIERRA			DE POSTES Y PALO A PIQUE			DE CEMENTO Y FIBROCEMENTO			DE ENRAMADA, BARRO Y OTROS			NO DETERMINADO			TOTAL GENERAL		N.° de orden
N.° de Explotaciones	N.° de silos	Capacidad en Toneladas	N.° de Explotaciones	N.° de silos	Capacidad en Toneladas	N.° de Explotaciones	N.° de silos	Capacidad en Toneladas	N.° de Explotaciones	N.° de silos	Capacidad en Toneladas	N.° de Explotaciones	N.° de silos	Capacidad en Toneladas	N.° de Explotaciones	N.° de silos	Capacidad en Toneladas	N.° de silos	Capacidad en Toneladas	
—	—	—	55	145	22.710	1	2	350	1	1	30	5	17	6.918	155	363	50.250	599	82.263	1
—	—	—	5	11	3.258	—	—	—	—	—	—	—	—	—	—	—	—	11	3.258	2
—	—	—	—	—	—	—	—	—	—	—	—	—	—	—	1	2	1	2	1	3
—	—	—	4	6	420	—	—	—	—	—	—	—	—	—	—	—	—	6	420	4
—	—	—	1	2	140	—	—	—	—	—	—	—	—	—	—	—	—	4	180	5
—	—	—	1	1	100	—	—	—	—	—	—	—	—	—	—	—	—	1	100	6
—	—	—	1	1	90	—	—	—	—	—	—	—	—	—	—	—	—	1	90	7
—	—	—	2	18	600	—	—	—	—	—	—	—	—	—	7	25	702	43	1.302	8
—	—	—	1	2	222	—	—	—	—	—	—	3	14	6.670	5	14	21.820	30	28.712	9
—	—	—	—	—	—	—	—	—	—	—	—	—	—	—	3	7	56	7	56	10
—	—	—	1	1	20	—	—	—	1	1	30	—	—	—	7	24	6.154	30	6.284	11
—	—	—	—	—	—	—	—	—	—	—	—	—	—	—	—	—	—	1	100	12
—	—	—	2	13	6.125	—	—	—	—	—	—	—	—	—	3	4	650	17	6.775	13
—	—	—	—	—	—	—	—	—	—	—	—	—	—	—	2	9	49	9	49	14
—	—	—	1	3	300	—	—	—	—	—	—	—	—	—	5	24	480	27	780	15
—	—	—	—	—	—	1	2	350	—	—	—	—	—	—	—	—	—	2	350	16
—	—	—	1	1	20	—	—	—	—	—	—	—	—	—	—	—	—	1	20	17
—	—	—	3	11	62	—	—	—	—	—	—	—	—	—	6	12	321	23	383	18
—	—	—	—	—	—	—	—	—	—	—	—	—	—	—	1	1	150	1	150	19
—	—	—	—	—	—	—	—	—	—	—	—	—	—	—	7	10	211	10	211	20
—	—	—	—	—	—	—	—	—	—	—	—	—	—	—	2	10	169	10	169	21
—	—	—	—	—	—	—	—	—	—	—	—	—	—	—	—	—	—	1	15	22
—	—	—	—	—	—	—	—	—	—	—	—	—	—	—	2	6	230	6	230	23
—	—	—	1	1	100	—	—	—	—	—	—	—	—	—	10	18	1.490	19	1.590	24
—	—	—	—	—	—	—	—	—	—	—	—	—	—	—	4	11	80	11	80	25
—	—	—	—	—	—	—	—	—	—	—	—	—	—	—	1	1	100	1	100	26
—	—	—	—	—	—	—	—	—	—	—	—	—	—	—	3	3	23	3	23	27
—	—	—	—	—	—	—	—	—	—	—	—	—	—	—	7	12	1.430	12	1.430	28
—	—	—	3	7	205	—	—	—	—	—	—	1	2	200	1	1	50	10	455	29
—	—	—	3	11	4.460	—	—	—	—	—	—	—	—	—	12	39	1.840	50	6.240	30
—	—	—	1	1	25	—	—	—	—	—	—	—	—	—	—	—	—	1	25	31
—	—	—	1	3	54	—	—	—	—	—	—	1	1	48	—	—	—	4	102	32
—	—	—	—	—	—	—	—	—	—	—	—	—	—	—	7	13	697	13	697	33
—	—	—	1	1	800	—	—	—	—	—	—	—	—	—	—	—	—	1	800	34
—	—	—	4	12	2.870	—	—	—	—	—	—	—	—	—	—	—	—	12	2.870	35
—	—	—	—	—	—	—	—	—	—	—	—	—	—	—	7	14	954	14	954	36
—	—	—	—	—	—	—	—	—	—	—	—	—	—	—	—	—	—	2	300	37
—	—	—	—	—	—	—	—	—	—	—	—	—	—	—	5	5	538	5	538	38
—	—	—	—	—	—	—	—	—	—	—	—	—	—	—	8	15	1.215	15	1.215	39
—	—	—	1	2	25	—	—	—	—	—	—	—	—	—	1	4	15	6	40	40
—	—	—	4	4	78	—	—	—	—	—	—	—	—	—	—	—	—	4	78	41
—	—	—	—	—	—	—	—	—	—	—	—	—	—	—	—	—	—	1	50	42
—	—	—	2	3	96	—	—	—	—	—	—	—	—	—	—	—	—	3	96	43
—	—	—	—	—	—	—	—	—	—	—	—	—	—	—	4	10	598	10	598	44

SILOS PARA

CLASIFICACION POR MATER

Provincia de Buenos Aires

N.° de orden	PARTIDOS Y DEPARTAMENTOS	DE LADRILLO			DE ALAMBRE TEJIDO			DE ALAMBRE Y POSTES			DE PIEDRA			DE ADOBE			DE MADERA		
		N.° de Explotaciones	N.° de silos	Capacidad en Toneladas	N.° de Explotaciones	N.° de silos	Capacidad en Toneladas	N.° de Explotaciones	N.° de silos	Capacidad en Toneladas	N.° de Explotaciones	N.° de silos	Capacidad en Toneladas	N.° de Explotaciones	N.° de silos	Capacidad en Toneladas	N.° de Explotaciones	N.° de silos	Capacidad en Toneladas
45	Nueve de Julio	4	4	92	4	16	227	—	—	—	—	—	—	—	—	—	6	26	285
46	Olavarría	—	—	—	—	—	—	—	—	—	—	—	—	—	—	—	—	—	—
47	Pehuajó	—	—	—	—	—	—	1	2	49	—	—	—	—	—	—	—	—	—
48	Pila	—	—	—	—	—	—	—	—	—	—	—	—	1	1	7	—	—	—
49	Pilar	—	—	—	—	—	—	—	—	—	—	—	—	—	—	—	—	—	—
50	Quilmes	—	—	—	—	—	—	—	—	—	—	—	—	—	—	—	—	—	—
51	Rauch	—	—	—	—	—	—	—	—	—	—	—	—	—	—	—	—	—	—
52	Saavedra	—	—	—	—	—	—	1	8	450	—	—	—	—	—	—	—	—	—
53	Saladillo	—	—	—	1	1	300	—	—	—	—	—	—	—	—	—	—	—	—
54	San Pedro	—	—	—	—	—	—	—	—	—	—	—	—	—	—	—	—	—	—
55	San Vicente	—	—	—	—	—	—	—	—	—	—	—	—	—	—	—	—	—	—
56	Seis de Septiembre	—	—	—	—	—	—	—	—	—	—	—	—	—	—	—	—	—	—
57	Tandil	—	—	—	—	—	—	1	2	10	—	—	—	—	—	—	—	—	—
58	Tapalqué	—	—	—	—	—	—	—	—	—	—	—	—	—	—	—	—	—	—
59	Trenque Lauquen	—	—	—	—	—	—	—	—	—	—	—	—	—	—	—	—	—	—
60	Veinticinco de Mayo	—	—	—	—	—	—	—	—	—	—	—	—	—	—	—	—	—	—
61	Villarino	—	—	—	—	—	—	—	—	—	—	—	—	—	—	—	—	—	—

PROVINCIA DE

1	**Totales**	1	9	30	2	2	45	2	3	235	1	2	35	—	—	—	—	—	—
2	Esquiú	—	—	—	—	—	—	2	3	235	1	2	35	—	—	—	—	—	—
3	Santa María	—	—	—	—	—	—	—	—	—	—	—	—	—	—	—	—	—	—
4	Tinogasta	1	9	30	2	2	45	—	—	—	—	—	—	—	—	—	—	—	—

PROVINCIA

1	**Totales**	2	2	174	2	3	690	1	3	185	—	—	—	4	5	122	1	9	300
2	Calamuchita	—	—	—	1	1	150	—	—	—	—	—	—	—	—	—	—	—	—
3	Colón	—	—	—	—	—	—	—	—	—	—	—	—	—	—	—	—	—	—
4	Cruz del Eje	—	—	—	—	—	—	—	—	—	—	—	—	—	—	—	—	—	—
5	General Roca	—	—	—	—	—	—	—	—	—	—	—	—	2	2	80	—	—	—
6	Marcos Juárez	—	—	—	—	—	—	—	—	—	—	—	—	—	—	—	—	—	—
7	Minas	—	—	—	—	—	—	—	—	—	—	—	—	—	—	—	—	—	—
8	Río Cuarto	—	—	—	—	—	—	1	3	185	—	—	—	—	—	—	—	—	—
9	Río Primero	1	1	34	—	—	—	—	—	—	—	—	—	2	3	42	—	—	—
10	Río Segundo	—	—	—	—	—	—	—	—	—	—	—	—	—	—	—	—	—	—
11	San Javier	—	—	—	—	—	—	—	—	—	—	—	—	—	—	—	—	—	—
12	San Justo	—	—	—	—	—	—	—	—	—	—	—	—	—	—	—	—	—	—

FORRAJES

IALES DE CONSTRUCCION

(Continuación)

DE CHAPA DE ZINC LISA O ACANALADA			DE TIERRA			DE POSTES Y PALO A PIQUE			DE CEMENTO Y FIBROCEMENTO			DE ENRAMADA, BARRO Y OTROS			NO DETERMINADO			TOTAL GENERAL		N.° de orden
N.° de Explotaciones	N.° de silos	Capacidad en Toneladas	N.° de Explotaciones	N.° de silos	Capacidad en Toneladas	N.° de Explotaciones	N.° de silos	Capacidad en Toneladas	N.° de Explotaciones	N.° de silos	Capacidad en Toneladas	N.° de Explotaciones	N.° de silos	Capacidad en Toneladas	N.° de Explotaciones	N.° de silos	Capacidad en Toneladas	N.° de silos	Capacidad en Toneladas	
—	—	—	—	—	—	—	—	—	—	—	—	—	—	—	—	—	—	46	604	45
—	—	—	—	—	—	—	—	—	—	—	—	—	—	—	6	13	856	13	856	46
—	—	—	1	8	420	—	—	—	—	—	—	—	—	—	1	3	100	13	569	47
—	—	—	—	—	—	—	—	—	—	—	—	—	—	—	—	—	—	1	7	48
—	—	—	—	—	—	—	—	—	—	—	—	—	—	—	4	4	215	4	215	49
—	—	—	—	—	—	—	—	—	—	—	—	—	—	—	3	6	135	6	135	50
—	—	—	1	2	1.200	—	—	—	—	—	—	—	—	—	2	13	8.000	15	9.200	51
—	—	—	—	—	—	—	—	—	—	—	—	—	—	—	—	—	—	8	450	52
—	—	—	—	—	—	—	—	—	—	—	—	—	—	—	—	—	—	1	300	53
—	—	—	—	—	—	—	—	—	—	—	—	—	—	—	7	11	216	11	216	54
—	—	—	—	—	—	—	—	—	—	—	—	—	—	—	7	9	580	9	580	55
—	—	—	—	—	—	—	—	—	—	—	—	—	—	—	2	2	5	2	5	56
—	—	—	1	9	60	—	—	—	—	—	—	—	—	—	—	—	—	11	70	57
—	—	—	1	2	30	—	—	—	—	—	—	—	—	—	1	2	20	4	50	58
—	—	—	6	7	390	—	—	—	—	—	—	—	—	—	—	—	—	7	390	59
—	—	—	—	—	—	—	—	—	—	—	—	—	—	—	1	6	100	6	100	60
—	—	—	1	2	600	—	—	—	—	—	—	—	—	—	—	—	—	2	600	61

CATAMARCA

—	—	—	—	—	—	—	—	—	—	—	—	—	—	—	2	3	450	19	795	1
—	—	—	—	—	—	—	—	—	—	—	—	—	—	—	—	—	—	5	270	2
—	—	—	—	—	—	—	—	—	—	—	—	—	—	—	2	3	450	3	450	3
—	—	—	—	—	—	—	—	—	—	—	—	—	—	—	—	—	—	11	75	4

DE CORDOBA

1	1	50	15	26	11.055	—	—	—	—	—	—	—	—	—	114	224	12.852	273	25.428	1
—	—	—	2	3	14	—	—	—	—	—	—	—	—	—	—	—	—	4	164	2
—	—	—	1	1	67	—	—	—	—	—	—	—	—	—	10	24	702	25	769	3
—	—	—	1	2	9.240	—	—	—	—	—	—	—	—	—	1	1	310	3	9.550	4
—	—	—	—	—	—	—	—	—	—	—	—	—	—	—	—	—	—	2	80	5
—	—	—	—	—	—	—	—	—	—	—	—	—	—	—	18	39	2.864	39	2.864	6
—	—	—	—	—	—	—	—	—	—	—	—	—	—	—	1	9	50	9	50	7
—	—	—	6	9	901	—	—	—	—	—	—	—	—	—	—	—	—	12	1.086	8
1	1	50	2	2	361	—	—	—	—	—	—	—	—	—	—	—	—	7	477	9
—	—	—	1	1	162	—	—	—	—	—	—	—	—	—	—	—	—	1	162	10
—	—	—	—	—	—	—	—	—	—	—	—	—	—	—	1	1	20	1	20	11
—	—	—	1	1	100	—	—	—	—	—	—	—	—	—	7	9	2.479	10	2.579	12

SILOS PARA

CLASIFICACION POR MATER

Provincia de Córdoba

N.º de orden	DEPARTAMENTOS	DE LADRILLO			DE ALAMBRE TEJIDO			DE ALAMBRE Y POSTES			DE PIEDRA			DE ADOBE			DE MADERA		
		N.º de Explotaciones	N.º de silos	Capacidad en Toneladas	N.º de Explotaciones	N.º de silos	Capacidad en Toneladas	N.º de Explotaciones	N.º de silos	Capacidad en Toneladas	N.º de Explotaciones	N.º de silos	Capacidad en Toneladas	N.º de Explotaciones	N.º de silos	Capacidad en Toneladas	N.º de Explotaciones	N.º de silos	Capacidad en Toneladas
13	Sobremonte	—	—	—	—	—	—	—	—	—	—	—	—	—	—	—	—	—	—
14	Tercero Abajo	1	1	150	1	2	540	—	—	—	—	—	—	—	—	—	—	—	—
15	Tercero Arriba	—	—	—	—	—	—	—	—	—	—	—	—	—	—	—	—	—	—
16	Unión	—	—	—	—	—	—	—	—	—	—	—	—	—	—	—	1	9	300

PROVINCIA DE

1	**Totales**	—	—	—	—	—	—	3	7	5.175	—	—	—	—	—	—	—	—	—
2	Bella Vista	—	—	—	—	—	—	—	—	—	—	—	—	—	—	—	—	—	—
3	Capital	—	—	—	—	—	—	—	—	—	—	—	—	—	—	—	—	—	—
4	Concepción	—	—	—	—	—	—	—	—	—	—	—	—	—	—	—	—	—	—
5	Curuzú Cuatiá	—	—	—	—	—	—	—	—	—	—	—	—	—	—	—	—	—	—
6	Empedrado	—	—	—	—	—	—	—	—	—	—	—	—	—	—	—	—	—	—
7	General Paz	—	—	—	—	—	—	3	7	5.175	—	—	—	—	—	—	—	—	—
8	Itatí	—	—	—	—	—	—	—	—	—	—	—	—	—	—	—	—	—	—
9	Mburucuyá	—	—	—	—	—	—	—	—	—	—	—	—	—	—	—	—	—	—
10	Mercedes	—	—	—	—	—	—	—	—	—	—	—	—	—	—	—	—	—	—
11	Monte Caseros	—	—	—	—	—	—	—	—	—	—	—	—	—	—	—	—	—	—
12	Saladas	—	—	—	—	—	—	—	—	—	—	—	—	—	—	—	—	—	—
13	San Roque	—	—	—	—	—	—	—	—	—	—	—	—	—	—	—	—	—	—
14	Santo Tomé	—	—	—	—	—	—	—	—	—	—	—	—	—	—	—	—	—	—

PROVINCIA DE

1	**Totales**	—	—	—	—	—	—	—	—	—	—	—	—	1	1	62	6	8	776
2	Colón	—	—	—	—	—	—	—	—	—	—	—	—	—	—	—	—	—	—
3	Concordia	—	—	—	—	—	—	—	—	—	—	—	—	—	—	—	—	—	—
4	La Paz	—	—	—	—	—	—	—	—	—	—	—	—	—	—	—	—	—	—
5	Nogoyá	—	—	—	—	—	—	—	—	—	—	—	—	—	—	—	6	8	776
6	Paraná	—	—	—	—	—	—	—	—	—	—	—	—	1	1	62	—	—	—
7	Rosario Tala	—	—	—	—	—	—	—	—	—	—	—	—	—	—	—	—	—	—

PROVINCIA DE

1	**Totales**	—	—	—	1	1	5	—	—	—	—	—	—	—	—	—	—	—	—
2	Albardón	—	—	—	1	1	5	—	—	—	—	—	—	—	—	—	—	—	—
3	Angaco Sud	—	—	—	—	—	—	—	—	—	—	—	—	—	—	—	—	—	—
4	Barrial	—	—	—	—	—	—	—	—	—	—	—	—	—	—	—	—	—	—
5	Chimbas	—	—	—	—	—	—	—	—	—	—	—	—	—	—	—	—	—	—
6	Desamparados	—	—	—	—	—	—	—	—	—	—	—	—	—	—	—	—	—	—
7	Jachal	—	—	—	—	—	—	—	—	—	—	—	—	—	—	—	—	—	—
8	Pocito	—	—	—	—	—	—	—	—	—	—	—	—	—	—	—	—	—	—

FORRAJES

IALES DE CONSTRUCCION

(Continuación)

DE CHAPA DE ZINC LISA O ACANALADA			DE TIERRA			DE POSTES Y PALO A PIQUE			DE CEMENTO Y FIBROCEMENTO			DE ENRAMADA, BARRO Y OTROS			NO DETERMINADO			TOTAL GENERAL		N.° de orden
N.° de Explotaciones	N.° de silos	Capacidad en Toneladas	N.° de Explotaciones	N.° de silos	Capacidad en Toneladas	N.° de Explotaciones	N.° de silos	Capacidad en Toneladas	N.° de Explotaciones	N.° de silos	Capacidad en Toneladas	N.° de Explotaciones	N.° de silos	Capacidad en Toneladas	N.° de Explotaciones	N.° de silos	Capacidad en Toneladas	N.° de silos	Capacidad en Toneladas	
—	—	—	—	—	—	—	—	—	—	—	—	—	—	—	1	1	100	1	100	13
—	—	—	—	—	—	—	—	—	—	—	—	—	—	—	—	—	—	3	690	14
—	—	—	—	—	—	—	—	—	—	—	—	—	—	—	25	38	1.722	38	1.722	15
—	—	—	1	7	210	—	—	—	—	—	—	—	—	—	50	102	4.605	118	5.115	16
CORRIENTES																				
—	—	—	8	15	239	—	—	—	1	1	66	—	—	—	35	58	2.923	81	8.403	1
—	—	—	—	—	—	—	—	—	1	1	66	—	—	—	—	—	—	1	66	2
—	—	—	—	—	—	—	—	—	—	—	—	—	—	—	1	1	2	1	2	3
—	—	—	—	—	—	—	—	—	—	—	—	—	—	—	2	3	940	3	940	4
—	—	—	—	—	—	—	—	—	—	—	—	—	—	—	2	5	456	5	456	5
—	—	—	4	4	128	—	—	—	—	—	—	—	—	—	—	—	—	4	128	6
—	—	—	1	2	34	—	—	—	—	—	—	—	—	—	9	18	615	25	5.790	7
—	—	—	—	—	—	—	—	—	—	—	—	—	—	—	—	—	—	2	34	8
—	—	—	—	—	—	—	—	—	—	—	—	—	—	—	6	7	94	7	94	9
—	—	—	—	—	—	—	—	—	—	—	—	—	—	—	5	9	363	9	363	10
—	—	—	1	6	22	—	—	—	—	—	—	—	—	—	3	4	57	10	79	11
—	—	—	—	—	—	—	—	—	—	—	—	—	—	—	1	4	80	4	80	12
—	—	—	2	3	55	—	—	—	—	—	—	—	—	—	3	3	194	6	249	13
—	—	—	—	—	—	—	—	—	—	—	—	—	—	—	3	4	122	4	122	14
ENTRE RIOS																				
—	—	—	—	—	—	1	1	79	—	—	—	—	—	—	19	46	3.184	56	4.101	1
—	—	—	—	—	—	—	—	—	—	—	—	—	—	—	9	14	89	14	89	2
—	—	—	—	—	—	—	—	—	—	—	—	—	—	—	3	6	2.890	6	2.890	3
—	—	—	—	—	—	—	—	—	—	—	—	—	—	—	4	15	102	15	102	4
—	—	—	—	—	—	—	—	—	—	—	—	—	—	—	—	—	—	8	776	5
—	—	—	—	—	—	1	1	79	—	—	—	—	—	—	—	—	—	2	141	6
—	—	—	—	—	—	—	—	—	—	—	—	—	—	—	3	11	103	11	103	7
SAN JUAN																				
—	—	—	—	—	—	—	—	—	—	—	—	—	—	—	18	18	681	19	686	1
—	—	—	—	—	—	—	—	—	—	—	—	—	—	—	3	3	215	4	220	2
—	—	—	—	—	—	—	—	—	—	—	—	—	—	—	1	1	1	1	1	3
—	—	—	—	—	—	—	—	—	—	—	—	—	—	—	1	1	160	1	160	4
—	—	—	—	—	—	—	—	—	—	—	—	—	—	—	2	2	98	2	98	5
—	—	—	—	—	—	—	—	—	—	—	—	—	—	—	1	1	24	1	24	6
—	—	—	—	—	—	—	—	—	—	—	—	—	—	—	2	2	68	2	68	7
—	—	—	—	—	—	—	—	—	—	—	—	—	—	—	8	8	115	8	115	8

SILOS PARA

CLASIFICACION POR MATER

PROVINCIA DE

N.° de orden	DEPARTAMENTOS	DE LADRILLO			DE ALAMBRE TEJIDO			DE ALAMBRE Y POSTES			DE PIEDRA			DE ADOBE			DE MADERA		
		N.° de Explotaciones	N.° de silos	Capacidad en Toneladas	N.° de Explotaciones	N.° de silos	Capacidad en Toneladas	N.° de Explotaciones	N.° de silos	Capacidad en Toneladas	N.° de Explotaciones	N.° de silos	Capacidad en Toneladas	N.° de Explotaciones	N.° de silos	Capacidad en Toneladas	N.° de Explotaciones	N.° de silos	Capacidad en Toneladas
1	**Totales**	4	6	6.662	1	2	3	13	18	3.077	1	2	40	—	—	—	3	4	78
2	Belgrano.....	1	1	20	—	—	—	2	3	52	—	—	—	—	—	—	1	1	8
3	Caseros.....	—	—	—	—	—	—	—	—	—	—	—	—	—	—	—	—	—	—
4	Castellanos	—	—	—	—	—	—	—	—	—	—	—	—	—	—	—	—	—	—
5	Constitución	1	1	2	1	2	3	—	—	—	—	—	—	—	—	—	—	—	—
6	Garay	—	—	—	—	—	—	—	—	—	—	—	—	—	—	—	—	—	—
7	General López	—	—	—	—	—	—	6	7	1.540	1	2	40	—	—	—	1	1	30
8	General Obligado	—	—	—	—	—	—	1	1	200	—	—	—	—	—	—	—	—	—
9	Iriondo	—	—	—	—	—	—	—	—	—	—	—	—	—	—	—	—	—	—
10	Las Colonias	1	2	6.600	—	—	—	2	3	1.130	—	—	—	—	—	—	—	—	—
11	Nueve de Julio	—	—	—	—	—	—	—	—	—	—	—	—	—	—	—	—	—	—
12	Rosario.....	—	—	—	—	—	—	1	1	30	—	—	—	—	—	—	1	2	40
13	San Cristóbal	—	—	—	—	—	—	—	—	—	—	—	—	—	—	—	—	—	—
14	San Javier.....	—	—	—	—	—	—	—	—	—	—	—	—	—	—	—	—	—	—
15	San Jerónimo	1	2	40	—	—	—	1	3	125	—	—	—	—	—	—	—	—	—
16	San Justo	—	—	—	—	—	—	—	—	—	—	—	—	—	—	—	—	—	—
17	San Lorenzo	—	—	—	—	—	—	—	—	—	—	—	—	—	—	—	—	—	—
18	San Martín	—	—	—	—	—	—	—	—	—	—	—	—	—	—	—	—	—	—
19	Vera	—	—	—	—	—	—	—	—	—	—	—	—	—	—	—	—	—	—

PROVINCIA DE

1	**Totales**	—	—	—	—	—	—	—	—	—	—	—	—	—	—	—	8	8	997
2	La Banda	—	—	—	—	—	—	—	—	—	—	—	—	—	—	—	7	7	967
3	Pellegrini	—	—	—	—	—	—	—	—	—	—	—	—	—	—	—	—	—	—
4	Quebrachos	—	—	—	—	—	—	—	—	—	—	—	—	—	—	—	1	1	30

PROVINCIA DE

1	**Totales**	—	—	—	—	—	—	—	—	—	—	—	—	—	—	—	—	—	—
2	Chicligasta.....	—	—	—	—	—	—	—	—	—	—	—	—	—	—	—	—	—	—
3	Trancas	—	—	—	—	—	—	—	—	—	—	—	—	—	—	—	—	—	—

TERRITORIO

1	**Totales**	1	1	10	—	—	—	—	—	—	—	—	—	—	—	—	—	—	—
2	Campo del Cielo	1	1	10	—	—	—	—	—	—	—	—	—	—	—	—	—	—	—
3	Río Teuco	—	—	—	—	—	—	—	—	—	—	—	—	—	—	—	—	—	—

FORRAJES

IALES DE CONSTRUCCION

SANTA FE

DE CHAPA DE ZINC LISA O ACANALADA			DE TIERRA			DE POSTES Y PALO A PIQUE			DE CEMENTO Y FIBROCEMENTO			DE ENRAMADA, BARRO Y OTROS			NO DETERMINADO			TOTAL GENERAL		N.º de orden
N.º de Explotaciones	N.º de silos	Capacidad en Toneladas	N.º de Explotaciones	N.º de silos	Capacidad en Toneladas	N.º de Explotaciones	N.º de silos	Capacidad en Toneladas	N.º de Explotaciones	N.º de silos	Capacidad en Toneladas	N.º de Explotaciones	N.º de silos	Capacidad en Toneladas	N.º de Explotaciones	N.º de silos	Capacidad en Toneladas	N.º de silos	Capacidad en Toneladas	
1	1	40	2	3	180	—	—	—	1	2	80	—	—	—	219	417	18.901	455	29.061	1
—	—	—	—	—	—	—	—	—	1	2	80	—	—	—	6	7	384	14	544	2
—	—	—	—	—	—	—	—	—	—	—	—	—	—	—	13	24	793	24	793	3
—	—	—	—	—	—	—	—	—	—	—	—	—	—	—	13	27	345	27	345	4
—	—	—	—	—	—	—	—	—	—	—	—	—	—	—	10	11	93	14	98	5
—	—	—	—	—	—	—	—	—	—	—	—	—	—	—	1	1	10	1	10	6
—	—	—	—	—	—	—	—	—	—	—	—	—	—	—	47	106	2.155	116	3.765	7
—	—	—	—	—	—	—	—	—	—	—	—	—	—	—	5	5	1.048	6	1.248	8
—	—	—	—	—	—	—	—	—	—	—	—	—	—	—	8	11	284	11	284	9
—	—	—	—	—	—	—	—	—	—	—	—	—	—	—	12	24	8.690	29	16.420	10
—	—	—	—	—	—	—	—	—	—	—	—	—	—	—	2	3	120	3	120	11
—	—	—	1	2	60	—	—	—	—	—	—	—	—	—	33	58	2.081	63	3.211	12
—	—	—	1	1	120	—	—	—	—	—	—	—	—	—	11	28	917	29	1.037	13
1	1	40	—	—	—	—	—	—	—	—	—	—	—	—	3	3	46	4	86	14
—	—	—	—	—	—	—	—	—	—	—	—	—	—	—	—	—	—	5	165	15
—	—	—	—	—	—	—	—	—	—	—	—	—	—	—	1	2	40	2	40	16
—	—	—	—	—	—	—	—	—	—	—	—	—	—	—	47	90	1.200	90	1.200	17
—	—	—	—	—	—	—	—	—	—	—	—	—	—	—	5	15	425	15	425	18
—	—	—	—	—	—	—	—	—	—	—	—	—	—	—	2	2	270	2	270	19

SANTIAGO DEL ESTERO

—	—	—	—	—	—	—	—	—	—	—	—	—	—	—	3	3	45	11	1.042	1
—	—	—	—	—	—	—	—	—	—	—	—	—	—	—	2	2	35	9	1.002	2
—	—	—	—	—	—	—	—	—	—	—	—	—	—	—	1	1	10	1	10	3
—	—	—	—	—	—	—	—	—	—	—	—	—	—	—	—	—	—	1	30	4

TUCUMAN

—	—	—	—	—	—	—	—	—	—	—	—	—	—	—	2	3	101	3	101	1
—	—	—	—	—	—	—	—	—	—	—	—	—	—	—	1	1	100	1	100	2
—	—	—	—	—	—	—	—	—	—	—	—	—	—	—	1	2	1	2	1	3

DEL CHACO

—	—	—	—	—	—	—	—	—	—	—	—	—	—	—	2	4	11	5	21	1
—	—	—	—	—	—	—	—	—	—	—	—	—	—	—	—	—	—	1	10	2
—	—	—	—	—	—	—	—	—	—	—	—	—	—	—	2	4	11	4	11	3

SILOS PARA

CLASIFICACION POR MATER

TERRITORIO

N.º de orden	DEPARTAMENTOS	DE LADRILLO			DE ALAMBRE TEJIDO			DE ALAMBRE Y POSTES			DE PIEDRA			DE ADOBE			DE MADERA		
		N.º de Explotaciones	N.º de silos	Capacidad en Toneladas	N.º de Explotaciones	N.º de silos	Capacidad en Toneladas	N.º de Explotaciones	N.º de silos	Capacidad en Toneladas	N.º de Explotaciones	N.º de silos	Capacidad en Toneladas	N.º de Explotaciones	N.º de silos	Capacidad en Toneladas	N.º de Explotaciones	N.º de silos	Capacidad en Toneladas
1	**Totales**	—	—	—	—	—	—	—	—	—	—	—	—	—	—	—	—	—	—
2	Cushamen	—	—	—	—	—	—	—	—	—	—	—	—	—	—	—	—	—	—
3	Escalante	—	—	—	—	—	—	—	—	—	—	—	—	—	—	—	—	—	—
4	Futaleufú	—	—	—	—	—	—	—	—	—	—	—	—	—	—	—	—	—	—
5	Tehuelches.....	—	—	—	—	—	—	—	—	—	—	—	—	—	—	—	—	—	—

TERRITORIO

1	**Totales**	—	—	—	—	—	—	—	—	—	—	—	—	—	—	—	—	—	—
2	Pilagás	—	—	—	—	—	—	—	—	—	—	—	—	—	—	—	—	—	—

TERRITORIO

1	**Totales**	1	1	1.010	—	—	—	—	—	—	—	—	—	—	—	—	—	—	—
2	Atreucó	—	—	—	—	—	—	—	—	—	—	—	—	—	—	—	—	—	—
3	Caleu Caleu	—	—	—	—	—	—	—	—	—	—	—	—	—	—	—	—	—	—
4	Chapaleufú	—	—	—	—	—	—	—	—	—	—	—	—	—	—	—	—	—	—
5	Hucal	1	1	1.010	—	—	—	—	—	—	—	—	—	—	—	—	—	—	—
6	Puelén	—	—	—	—	—	—	—	—	—	—	—	—	—	—	—	—	—	—
7	Quemú Quemú	—	—	—	—	—	—	—	—	—	—	—	—	—	—	—	—	—	—
8	Rancul	—	—	—	—	—	—	—	—	—	—	—	—	—	—	—	—	—	—

TERRITORIO

1	**Totales**	—	—	—	—	—	—	—	—	—	—	—	—	—	—	—	12	21	518
2	Cainguas	—	—	—	—	—	—	—	—	—	—	—	—	—	—	—	—	—	—
3	Candelaria	—	—	—	—	—	—	—	—	—	—	—	—	—	—	—	10	19	198
4	Guaraní	—	—	—	—	—	—	—	—	—	—	—	—	—	—	—	1	1	300
5	San Ignacio	—	—	—	—	—	—	—	—	—	—	—	—	—	—	—	—	—	—
6	San Javier.....	—	—	—	—	—	—	—	—	—	—	—	—	—	—	—	1	1	20

TERRITORIO

1	**Totales**	—	—	—	—	—	—	—	—	—	—	—	—	—	—	—	—	—	—
2	Loncopué	—	—	—	—	—	—	—	—	—	—	—	—	—	—	—	—	—	—
3	Los Lagos	—	—	—	—	—	—	—	—	—	—	—	—	—	—	—	—	—	—

FORRAJES

IALES DE CONSTRUCCION

DEL CHUBUT

DE CHAPA DE ZINC LISA O ACANALADA			DE TIERRA			DE POSTES Y PALO A PIQUE			DE CEMENTO Y FIBROCEMENTO			DE ENRAMADA, BARRO Y OTROS			NO DETERMINADO			TOTAL GENERAL		N.° de orden
N.° de Explotaciones	N.° de silos	Capacidad en Toneladas	N.° de Explotaciones	N.° de silos	Capacidad en Toneladas	N.° de Explotaciones	N.° de silos	Capacidad en Toneladas	N.° de Explotaciones	N.° de silos	Capacidad en Toneladas	N.° de Explotaciones	N.° de silos	Capacidad en Toneladas	N.° de Explotaciones	N.° de silos	Capacidad en Toneladas	N.° de silos	Capacidad en Toneladas	
—	—	—	—	—	—	—	—	—	—	—	—	—	—	—	18	38	953	38	953	1
—	—	—	—	—	—	—	—	—	—	—	—	—	—	—	2	2	160	2	160	2
—	—	—	—	—	—	—	—	—	—	—	—	—	—	—	3	21	22	21	22	3
—	—	—	—	—	—	—	—	—	—	—	—	—	—	—	12	13	753	13	753	4
—	—	—	—	—	—	—	—	—	—	—	—	—	—	—	1	2	18	2	18	5

DE FORMOSA

—	—	—	—	—	—	—	—	—	—	—	—	—	—	—	4	8	25	8	25	1
—	—	—	—	—	—	—	—	—	—	—	—	—	—	—	4	8	25	8	25	2

DE LA PAMPA

1	1	5	8	28	5.589	2	2	600	—	—	—	1	2	130	22	33	2.809	67	10.143	1
—	—	—	—	—	—	—	—	—	—	—	—	—	—	—	2	3	135	3	135	2
—	—	—	—	—	—	1	1	100	—	—	—	—	—	—	—	—	—	1	100	3
—	—	—	2	8	321	—	—	—	—	—	—	—	—	—	11	21	1.703	29	2.024	4
—	—	—	—	—	—	—	—	—	—	—	—	—	—	—	1	1	10	2	1.020	5
—	—	—	—	—	—	1	1	500	—	—	—	1	2	130	—	—	—	3	630	6
1	1	5	6	20	5.268	—	—	—	—	—	—	—	—	—	7	7	952	28	6.225	7
—	—	—	—	—	—	—	—	—	—	—	—	—	—	—	1	1	9	1	9	8

DE MISIONES

—	—	—	4	4	81	—	—	—	—	—	—	—	—	—	1	1	200	26	799	1
—	—	—	—	—	—	—	—	—	—	—	—	—	—	—	1	1	200	1	200	2
—	—	—	—	—	—	—	—	—	—	—	—	—	—	—	—	—	—	19	198	3
—	—	—	—	—	—	—	—	—	—	—	—	—	—	—	—	—	—	1	300	4
—	—	—	1	1	10	—	—	—	—	—	—	—	—	—	—	—	—	1	10	5
—	—	—	3	3	71	—	—	—	—	—	—	—	—	—	—	—	—	4	91	6

DE NEUQUEN

—	—	—	—	—	—	—	—	—	—	—	—	—	—	—	10	10	525	10	525	1
—	—	—	—	—	—	—	—	—	—	—	—	—	—	—	1	1	500	1	500	2
—	—	—	—	—	—	—	—	—	—	—	—	—	—	—	9	9	25	9	25	3

SILOS PARA

CLASIFICACION POR MATER

TERRITORIO DE

N.º de orden	DEPARTAMENTOS	DE LADRILLO			DE ALAMBRE TEJIDO			DE ALAMBRE Y POSTES			DE PIEDRA			DE ADOBE			DE MADERA		
		N.º de Explotaciones	N.º de silos	Capacidad en Toneladas	N.º de Explotaciones	N.º de silos	Capacidad en Toneladas	N.º de Explotaciones	N.º de silos	Capacidad en Toneladas	N.º de Explotaciones	N. de silos	Capacidad en Toneladas	N.º de Explotaciones	N.º de silos	Capacidad en Toneladas	N.º de Explotaciones	N.º de silos	Capacidad en Toneladas
1	**Totales**	—	—	—	—	—	—	—	—	—	—	—	—	—	—	—	—	—	—
2	Bariloche	—	—	—	—	—	—	—	—	—	—	—	—	—	—	—	—	—	—
3	Ñorquinco	—	—	—	—	—	—	—	—	—	—	—	—	—	—	—	—	—	—
4	Pilcaniyen	—	—	—	—	—	—	—	—	—	—	—	—	—	—	—	—	—	—

TERRITORIO DE

1	**Totales**	—	—	—	—	—	—	—	—	—	—	—	—	—	—	—	—	—	—
2	Deseado	—	—	—	—	—	—	—	—	—	—	—	—	—	—	—	—	—	—
3	Río Chico	—	—	—	—	—	—	—	—	—	—	—	—	—	—	—	—	—	—

FORRAJES

IALES DE CONSTRUCCION

RIO NEGRO

DE CHAPA DE ZINC LISA O ACANALADA			DE TIERRA			DE POSTES Y PALO A PIQUE			DE CEMENTO Y FIBROCEMENTO			DE ENRAMADA, BARRO Y OTROS			NO DETERMINADO			TOTAL GENERAL		N.º de orden
N.º de Explotaciones	N.º de silos	Capacidad en Toneladas	N.º de Explotaciones	N.º de silos	Capacidad en Toneladas	N.º de Explotaciones	N.º de silos	Capacidad en Toneladas	N.º de Explotaciones	N.º de silos	Capacidad en Toneladas	N.º de Explotaciones	N.º de silos	Capacidad en Toneladas	N.º de Explotaciones	N.º de silos	Capacidad en Toneladas	N.º de silos	Capacidad en Toneladas	
—	—	—	—	—	—	—	—	—	—	—	—	—	—	—	5	6	548	6	548	1
—	—	—	—	—	—	—	—	—	—	—	—	—	—	—	2	3	466	3	466	2
—	—	—	—	—	—	—	—	—	—	—	—	—	—	—	2	2	50	2	50	3
—	—	—	—	—	—	—	—	—	—	—	—	—	—	—	1	1	32	1	32	4

SANTA CRUZ

—	—	—	—	—	—	—	—	—	—	—	—	—	—	—	6	12	133	12	133	1
—	—	—	—	—	—	—	—	—	—	—	—	—	—	—	3	3	108	3	108	2
—	—	—	—	—	—	—	—	—	—	—	—	—	—	—	3	9	25	9	25	3

CORRALES

I. — PARA GANADO MAYOR (1)

N.° de orden	PROVINCIAS Y TERRITORIOS	CLASIFICACION POR MATERIALES DE CONSTRUCCION																N.° de orden
		DE LADRILLO			DE ALAMBRE TEJIDO			DE ALAMBRE Y POSTES			DE PIEDRA			DE ADOBE			DE MADERA			
		N.° de Explotaciones	N.° de corrales	Capacidad en N.° de cabezas	N.° de Explotaciones	N.° de corrales	Capacidad en N.° de cabezas	N.° de Explotaciones	N.° de corrales	Capacidad en N.° de cabezas	N.° de Explotaciones	N.° de corrales	Capacidad en N.° de cabezas	N.° de Explotaciones	N.° de corrales	Capacidad en N.° de cabezas	N.° de Explotaciones	N.° de corrales	Capacidad en N.° de cabezas	
1	**Totales de la República**	476	681	50.705	2.844	3.875	505.097	89.322	122.892	11.466.323	3.128	3.816	272.505	702	812	39.175	8.742	10.972	1.129.495	1
	PROVINCIAS																			
2	Buenos Aires	38	87	5.262	2.218	3.044	443.587	7.316	11.265	3.972.638	26	59	10.894	18	21	1.158	1.267	2.018	319.912	2
3	Catamarca	3	6	700	4	7	190	410	492	34.480	224	263	20.845	31	37	1.358	182	245	22.934	3
4	Córdoba	69	90	17.974	142	193	12.449	23.861	34.592	2.032.321	1.081	1.335	96.865	34	47	2.574	985	1.359	87.925	4
5	Corrientes	2	2	130	12	20	2.061	4.400	5.579	605.377	1	1	4.000	—	—	—	293	371	73.996	5
6	Entre Ríos	70	84	3.604	93	114	6.187	8.321	10.949	726.244	80	93	3.129	77	82	2.774	200	258	27.179	6
7	Jujuy	8	10	559	7	7	225	214	335	46.694	350	418	30.032	29	32	1.270	68	74	1.453	7
8	La Rioja	2	5	330	1	2	25	172	219	16.092	14	14	970	14	16	1.819	157	181	11.314	8
9	Mendoza	8	11	2.235	13	14	2.659	935	1.058	39.339	24	33	7.568	178	203	9.205	345	369	8.886	9
10	Salta	2	2	50	9	10	846	633	1.002	141.148	533	651	26.841	38	41	2.245	107	139	11.783	10
11	San Juan	7	10	455	8	8	238	230	276	8.504	27	32	1.070	115	130	5.256	174	197	7.112	11
12	San Luis	11	17	1.735	15	18	1.345	1.033	1.469	134.042	497	587	38.609	13	21	1.494	387	483	45.846	12
13	Santa Fe	151	192	6.097	195	285	14.024	25.800	34.476	1.906.628	1	8	160	23	37	2.028	160	189	31.542	13
14	Santiago del Estero .	10	16	1.914	34	39	1.711	1.329	1.765	131.638	3	3	180	5	7	165	839	935	60.458	14
15	Tucumán	5	8	104	10	11	966	1.477	1.816	148.813	39	50	6.293	4	4	60	158	179	19.203	15
	TERRITORIOS																			
16	Chaco	79	119	5.142	14	18	315	5.424	6.181	461.705	5	6	265	89	95	3.101	1.155	1.234	82.864	16
17	Chubut.....	—	—	—	2	2	362	374	446	51.482	34	50	8.102	4	4	125	185	229	25.429	17
18	Formosa	7	17	4.190	6	9	2.743	689	926	190.455	3	3	410	8	10	1.750	475	656	140.008	18
19	La Pampa	1	2	100	11	14	1.260	5.918	9.098	716.930	3	4	770	4	5	405	42	51	5.749	19
20	Los Andes	—	—	—	—	—	—	—	—	—	—	—	—	—	—	—	—	—	—	20
21	Misiones.....	—	—	—	41	46	9.634	90	104	17.616	10	10	2.704	2	2	655	1.017	1.078	75.966	21
22	Neuquén	—	—	—	2	2	110	149	169	14.838	141	161	9.282	8	8	274	161	175	14.982	22
23	Río Negro	2	2	54	4	6	534	461	541	29.575	18	20	2.763	5	6	1.333	394	470	49.600	23
24	Santa Cruz	1	1	70	3	6	3.626	83	134	39.764	14	15	753	3	4	126	51	82	5.354	24
25	Tierra del Fuego ...	—	—	—	—	—	—	—	—	—	—	—	—	—	—	—	—	—	—	25

N.° de orden	PROVINCIAS Y TERRITORIOS	CLASIFICACION POR MATERIALES DE CONSTRUCCION																		N.° de orden
		DE CHAPA DE ZINC LISA Y ACANALADA			DE TIERRA			DE POSTES Y PALO A PIQUE			DE POSTES DE CEMENTO Y ALAMBRE			DE ENRAMADA, BARRO Y OTROS			NO DETERMINADO			TOTAL GENERAL		
		N.° de Explotaciones	N.° de corrales	Capacidad en N.° de cabezas	N.° de Explotaciones	N.° de corrales	Capacidad en N.° de cabezas	N.° de Explotaciones	N.° de corrales	Capacidad en N.° de cabezas	N.° de Explotaciones	N.° de corrales	Capacidad en N.° de cabezas	N.° de Explotaciones	N.° de corrales	Capacidad en N.° de cabezas	N.° de Explotaciones	N.° de corrales	Capacidad en N.° de cabezas	N.° de corrales	Capacidad en N.° de cabezas	
1	**Totales de la República**	**427**	**562**	**37.371**	**216**	**270**	**14.597**	**2.770**	**3.542**	**356.356**	**200**	**346**	**34.991**	**5.345**	**6.265**	**524.858**	**16.816**	**22.720**	**1.038.770**	**176.753**	**15.470.243**	1
	PROVINCIAS																					
2	Buenos Aires	47	60	2.612	6	8	286	18	24	3.381	4	19	1.382	72	131	34.831	656	981	255.166	17:717	5.051.109	2
3	Catamarca	—	—	—	2	2	65	108	137	9.968	1	1	160	253	258	10.689	138	166	7.186	1.614	108.575	3
4	Córdoba	68	110	10.196	40	56	2.222	267	338	19.969	16	37	2.471	1.063	1.241	44.275	3.951	5.746	111.296	45.144	2.440.537	4
5	Corrientes	4	8	142	—	—	—	311	475	72.886	3	34	6.600	193	207	10.666	255	782	23.749	7.479	799.607	5
6	Entre Ríos	33	53	1.858	6	12	580	198	320	65.063	5	12	410	55	88	7.469	1.779	2.280	121.617	14.345	966.114	6
7	Jujuy	3	4	264	2	2	180	31	34	2.582	1	5	280	60	65	8.303	97	117	15.399	1.103	107.241	7
8	La Rioja	—	—	—	—	—	—	72	95	6.742	62	73	7.435	308	330	16.368	296	319	4.368	1.254	65.463	8
9	Mendoza	7	7	300	—	—	—	69	80	1.478	3	3	95	199	233	21.468	352	398	8.786	2.409	102.019	9
10	Salta	6	6	155	5	6	186	71	108	13.134	3	6	1.363	432	502	41.682	246	338	31.565	2.811	270.998	10
11	San Juan	9	10	244	6	6	192	32	37	873	3	11	620	59	75	7.928	226	249	3.826	1.041	36.318	11
12	San Luis	14	31	685	25	39	2.745	62	85	7.588	5	7	2.246	488	565	29.587	226	315	17.022	3.637	282.944	12
13	Santa Fe.....	78	93	2.030	5	8	371	205	278	16.508	47	74	9.078	38	68	12.237	6.094	7.904	242.558	43.612	2.243.261	13
14	Santiago del Estero .	1	2	45	2	2	60	394	465	30.392	4	5	100	646	710	29.758	700	868	30.698	4.817	287.119	14
15	Tucumán.....	9	13	385	8	9	1.123	45	65	5.232	6	9	511	174	180	5.365	336	395	24.067	2.739	212.122	15
	TERRITORIOS																					
16	Chaco	130	146	15.578	98	108	2.236	262	278	13.527	5	7	217	351	387	40.744	688	782	50.245	9.361	675.939	16
17	Chubut	6	6	425	—	—	—	47	59	11.745	—	—	—	103	125	20.905	66	93	10.573	1.014	129.148	17
18	Formosa	2	3	702	4	4	202	44	57	16.708	3	6	1.410	428	585	106.709	153	207	21.528	2.483	486.815	18
19	La Pampa	6	6	627	1	1	40	98	126	22.199	—	—	—	144	189	31.161	260	381	19.407	9.877	798.648	19
20	Los Andes	—	—	—	—	—	—	—	—	—	—	—	—	—	—	—	—	—	—	—	—	20
21	Misiones	1	1	16	—	—	—	194	205	15.807	—	—	—	33	39	665	93	110	9.305	1.595	132.368	21
22	Neuquén	3	3	1.107	3	4	4.050	67	72	10.903	—	—	—	105	112	11.769	26	42	670	748	67.985	22
23	Río Negro	—	—	—	2	2	29	167	190	7.162	29	37	613	135	168	31.968	142	182	21.619	1.624	145.250	23
24	Santa Cruz.....	—	—	—	1	1	30	8	14	2.509	—	—	—	6	7	311	36	65	8.120	329	60.663	24
25	Tierra del Fuego....	—	—	—	—	—	—	—	—	—	—	—	—	—	—	—	—	—	—	—	—	25

(1) Vacunos, caballares, asnales y mulares.

CORRALES

I — PARA GANADO MAYOR

PROVINCIA DE BUENOS AIRES

N.° de orden	PARTIDOS	CLASIFICACION POR MATERIALES DE CONSTRUCCION																N.° de orden
		DE LADRILLO			DE ALAMBRE TEJIDO			DE ALAMBRE Y POSTES			DE PIEDRA			DE ADOBE			DE MADERA			
		N.° de Explotaciones	N.° de corrales	Capacidad en N.° de cabezas	N.° de Explotaciones	N.° de corrales	Capacidad en N.° de cabezas	N.° de Explotaciones	N.° de corrales	Capacidad en N.° de cabezas	N.° de Explotaciones	N.° de corrales	Capacidad en N.° de cabezas	N.° de Explotaciones	N.° de corrales	Capacidad en N.° de cabezas	N.° de Explotaciones	N.° de corrales	Capacidad en N.° de cabezas	
1	**Totales**	**38**	**87**	**5.262**	**2.218**	**3.044**	**443.587**	**7.316**	**11.265**	**3.972.638**	**26**	**59**	**10.894**	**18**	**21**	**1.158**	**1.267**	**2.018**	**319.912**	1
2	Adolfo Alsina	—	—	—	27	50	4.629	115	162	56.331	—	—	—	—	—	—	36	66	3.963	2
3	Alberti	—	—	—	9	10	2.457	4	7	1.820	—	—	—	—	—	—	1	1	14	3
4	Almirante Brown ..	—	—	—	2	2	50	5	5	125	—	—	—	—	—	—	2	2	40	4
5	Ayacucho	2	2	46	12	14	1.002	399	632	283.069	—	—	—	—	—	—	35	53	5.334	5
6	Azul	1	1	500	15	20	4.507	345	483	97.891	—	—	—	—	—	—	36	49	7.774	6
7	Bahía Blanca	—	—	—	6	8	110	95	147	92.339	—	—	—	—	—	—	37	66	17.027	7
8	Balcarce	—	—	—	7	11	482	134	201	57.260	—	—	—	—	—	—	2	2	36	8
9	Baradero	—	—	—	43	45	2.075	3	3	80	—	—	—	—	—	—	2	2	22	9
10	Bartolomé Mitre	1	1	50	43	46	1.769	47	55	4.694	—	—	—	—	—	—	8	8	549	10
11	Bolívar	—	—	—	137	194	33.040	68	94	18.224	—	—	—	—	—	—	24	48	1.351	11
12	Bragado	—	—	—	20	31	1.913	9	10	499	—	—	—	—	—	—	3	3	470	12
13	Brandsen	—	—	—	2	2	402	15	20	2.919	—	—	—	—	—	—	3	3	32	13
14	Campana	—	—	—	4	4	185	2	2	25	—	—	—	—	—	—	3	3	34	14
15	Cañuelas	—	—	—	6	7	392	18	26	2.871	—	—	—	—	—	—	1	1	25	15
16	Carlos Casares	—	—	—	10	11	2.605	4	7	1.410	—	—	—	—	—	—	2	2	44	16
17	Carlos Tejedor	—	—	—	56	71	20.129	17	27	4.733	—	—	—	—	—	—	3	3	104	17
18	Carmen de Areco ...	—	—	—	8	12	1.608	14	34	3.408	—	—	—	—	—	—	1	1	28	18
19	Caseros.....	—	—	—	32	53	5.686	22	60	30.194	—	—	—	—	—	—	11	23	6.678	19
20	Castelli	—	—	—	13	23	6.880	21	29	9.437	—	—	—	—	—	—	5	7	169	20
21	Colón	—	—	—	29	29	3.238	4	6	311	—	—	—	—	—	—	2	2	166	21
22	Coronel Dorrego....	—	—	—	16	20	4.364	236	306	160.247	—	—	—	—	—	—	79	130	19.988	22
23	Coronel Pringles	—	—	—	75	116	54.743	361	521	291.943	—	—	—	—	—	—	63	108	26.653	23
24	Coronel Suárez	—	—	—	36	62	11.484	164	280	158.315	—	—	—	—	—	—	61	115	14.693	24
25	Chacabuco	—	—	—	31	34	5.342	28	46	14.068	—	—	—	—	—	—	3	5	268	25
26	Chascomús	—	—	—	17	30	3.152	29	56	22.653	3	24	4.800	—	—	—	9	16	6.040	26
27	Chivilcoy	—	—	—	9	10	257	31	41	4.705	—	—	—	—	—	—	2	2	65	27

28	Dolores	2	2	45	7	8	580	52	66	11.038	1	3	72	—	—	—	5	7	106	28
29	Esteban Echeverría	—	—	—	1	1	100	14	27	284	—	—	—	—	—	—	1	1	30	29

N.º de orden	PARTIDOS	CLASIFICACION POR MATERIALES DE CONSTRUCCION																				N.º de orden
		DE CHAPA DE ZINC LISA Y ACANALADA			DE TIERRA			DE POSTES Y PALO A PIQUE			DE POSTES DE CEMENTO Y ALAMBRE			DE ENRAMADA BARRO Y OTROS			NO DETERMINADO			TOTAL GENERAL		
		N.º de Explotaciones	N.º de corrales	Capacidad en N.º de cabezas	N.º de Explotaciones	N.º de corrales	Capacidad en N.º de cabezas	N.º de Explotaciones	N.º de corrales	Capacidad en N.º de cabezas	N.º de Explotaciones	N.º de corrales	Capacidad en N.º de cabezas	N.º de Explotaciones	N.º de corrales	Capacidad en N.º de cabezas	N.º de Explotaciones	N.º de corrales	Capacidad en N.º de cabezas	N.º de corrales	Capacidad en N.º de cabezas	
1	**Totales**	47	60	2.612	6	8	286	18	24	3.381	4	19	1.382	72	131	34.831	656	981	255.166	17.717	5.051.109	1
2	Adolfo Alsina	—	—	—	—	—	—	2	2	107	—	—	—	1	1	29	29	48	10.842	329	75.901	2
3	Alberti	—	—	—	—	—	—	—	—	—	—	—	—	—	—	—	—	—	—	18	4.291	3
4	Almirante Brown	—	—	—	—	—	—	—	—	—	—	—	—	2	3	70	—	—	—	12	285	4
5	Ayacucho	—	—	—	—	—	—	—	—	—	—	—	—	—	—	—	—	—	—	701	289.451	5
6	Azul	—	—	—	—	—	—	—	—	—	—	—	—	—	—	—	—	—	—	553	110.672	6
7	Bahía Blanca	2	4	180	—	—	—	—	—	—	—	—	—	—	—	—	18	29	14.309	254	123.965	7
8	Balcarce	1	1	150	—	—	—	—	—	—	—	—	—	1	2	172	8	12	3.318	229	61.418	8
9	Baradero	—	—	—	—	—	—	—	—	—	—	—	—	—	—	—	2	2	515	52	2.692	9
10	Bartolomé Mitre	—	—	—	—	—	—	—	—	—	—	—	—	1	2	187	3	3	50	115	7.299	10
11	Bolívar	2	2	68	—	—	—	—	—	—	—	—	—	—	—	—	23	33	6.820	371	59.503	11
12	Bragado	—	—	—	—	—	—	—	—	—	—	—	—	—	—	—	2	2	3.125	46	6.007	12
13	Brandsen	—	—	—	—	—	—	—	—	—	—	—	—	—	—	—	—	—	—	25	3.353	13
14	Campana	—	—	—	—	—	—	—	—	—	—	—	—	—	—	—	2	3	100	12	344	14
15	Cañuelas	2	2	35	—	—	—	—	—	—	—	—	—	1	1	30	5	7	262	44	3.615	15
16	Carlos Casares	1	2	28	—	—	—	—	—	—	—	—	—	—	—	—	2	2	25	24	4.112	16
17	Carlos Tejedor	1	1	100	—	—	—	—	—	—	—	—	—	—	—	—	1	1	500	103	25.566	17
18	Carmen de Areco	—	—	—	—	—	—	—	—	—	—	—	—	—	—	—	—	—	—	47	5.044	18
19	Caseros	—	—	—	—	—	—	—	—	—	—	—	—	—	—	—	10	15	251	151	42.809	19
20	Castelli	1	1	300	—	—	—	—	—	—	—	—	—	—	—	—	—	—	—	60	16.786	20
21	Colón	—	—	—	—	—	—	—	—	—	—	—	—	—	—	—	1	1	40	38	3.755	21
22	Coronel. Dorrego	1	1	35	—	—	—	—	—	—	—	—	—	—	—	—	39	52	15.916	509	200.550	22
23	Coronel. Pringles	1	1	22	—	—	—	—	—	—	—	—	—	—	—	—	7	12	5.892	758	379.253	23
24	Coronel. Suárez	1	1	20	—	—	—	—	—	—	—	—	—	2	2	65	5	9	2.215	469	186.792	24
25	Chacabuco	—	—	—	—	—	—	—	—	—	—	—	—	—	—	—	4	7	350	92	20.028	25
26	Chascomús	—	—	—	—	—	—	—	—	—	—	—	—	—	—	—	—	—	—	126	36.645	26
27	Chivilcoy	—	—	—	—	—	—	—	—	—	—	—	—	1	1	50	—	—	—	54	5.077	27
28	Dolores	2	2	40	—	—	—	—	—	—	—	—	—	—	—	—	—	—	—	88	11.881	28
29	Esteban Echeverría	—	—	—	—	—	—	—	—	—	—	—	—	—	—	—	10	18	200	47	614	29

CORRALES

I — PARA GANADO MAYOR

Provincia de Buenos Aires (Continuación)

N.º de orden	PARTIDOS	CLASIFICACION POR MATERIALES DE CONSTRUCCION																N.º de orden
		DE LADRILLO			DE ALAMBRE TEJIDO			DE ALAMBRE Y POSTES			DE PIEDRA			DE ADOBE			DE MADERA			
		N.º de Explotaciones	N.º de corrales	Capacidad en N.º de cabezas	N.º de Explotaciones	N.º de corrales	Capacidad en N.º de cabezas	N.º de Explotaciones	N.º de corrales	Capacidad en N.º de cabezas	N.º de Explotaciones	N.º de corrales	Capacidad en N.º de cabezas	N.º de Explotaciones	N.º de corrales	Capacidad en N.º de cabezas	N.º de Explotaciones	N.º de corrales	Capacidad en N.º de cabezas	
30	Exaltación de la Cruz	—	—	—	10	12	394	5	5	155	—	—	—	—	—	—	1	1	25	30
31	Florencio Varela	—	—	—	7	11	130	5	6	76	—	—	—	—	—	—	5	5	60	31
32	General Alvarado ..	—	—	—	2	4	87	13	27	6.478	—	—	—	—	—	—	1	1	150	32
33	General Alvear	—	—	—	3	6	131	41	54	24.519	—	—	—	—	—	—	1	1	105	33
34	General Arenales ...	—	—	—	12	14	861	4	4	806	—	—	—	—	—	—	—	—	—	34
35	General Belgrano ..	—	—	—	9	11	663	23	40	11.709	—	—	—	—	—	—	3	4	103	35
36	General Lamadrid ..	—	—	—	13	19	10.747	269	428	184.429	—	—	—	—	—	—	37	60	11.560	36
37	General Las Heras ..	—	—	—	—	—	—	—	—	—	—	—	—	—	—	—	—	—	—	37
38	General Lavalle	—	—	—	4	4	210	104	176	115.388	—	—	—	—	—	—	15	28	3.810	38
39	General Madariaga ..	—	—	—	11	16	2.618	94	139	117.083	—	—	—	—	—	—	—	—	—	39
40	General Paz	1	1	150	6	8	1.592	7	7	774	—	—	—	—	—	—	—	—	—	40
41	General Pinto	—	—	—	9	9	945	11	13	1.467	—	—	—	—	—	—	3	4	6.012	41
42	General Pueyrredón .	—	—	—	4	5	5.037	40	64	29.188	1	2	108	—	—	—	4	6	3.022	42
43	General Rodríguez...	2	4	86	6	8	2.975	1	1	12	—	—	—	—	—	—	3	4	87	43
44	General Sarmiento..	—	—	—	1	1	25	3	4	80	—	—	—	—	—	—	1	1	30	44
45	General Uriburu ...	1	1	225	17	20	550	13	18	898	—	—	—	—	—	—	—	—	—	45
46	General Viamonte ..	—	—	—	46	69	10.912	20	26	7.174	—	—	—	—	—	—	2	2	80	46
47	General Villegas ...	—	—	—	19	38	7.560	24	40	3.111	—	—	—	—	—	—	3	4	110	47
48	González Chaves ...	1	1	27	2	3	32	269	342	118.846	—	—	—	—	—	—	50	80	12.972	48
49	Guaminí	—	—	—	28	34	2.144	53	85	36.789	—	—	—	—	—	—	24	43	12.330	49
50	Juárez.....	—	—	—	3	4	250	300	629	113.851	3	7	200	4	5	341	38	48	12.108	50
51	Junín	—	—	—	36	38	770	4	5	801	—	—	—	—	—	—	5	7	835	51
52	La Plata	1	9	132	7	7	2.595	13	18	450	—	—	—	—	—	—	1	2	160	52
53	Laprida	—	—	—	2	4	700	143	239	78.569	—	—	—	—	—	—	16	30	2.291	53
54	Las Conchas	—	—	—	3	6	85	2	2	32	—	—	—	—	—	—	3	3	153	54
55	Las Flores	1	2	64	40	61	16.452	159	213	55.881	—	—	—	—	—	—	14	18	666	55
56	Leandro N. Alem ...	—	—	—	20	24	1.534	1	1	25	—	—	—	—	—	—	2	2	25	56
57	Lincoln	—	—	—	117	148	20.595	33	39	2.084										

58	Lobería	1	2	85	11	17	1.985	197	298	122.549	—	—	—	—	—	—	—	12	17	6.490	58
59	Lobos	1	1	23	39	72	9.479	18	31	1.344	—	—	—	—	—	—	—	3	3	69	59

N.º de orden	PARTIDOS	CLASIFICACION POR MATERIALES DE CONSTRUCCION																				N.º de orden
		DE CHAPA DE ZINC LISA Y ACANALADA			DE TIERRA			DE POSTES Y PALO A PIQUE			DE POSTES DE CEMENTO Y ALAMBRE			DE ENRAMADA BARRO Y OTROS			NO DETERMINADO			TOTAL GENERAL		
		N.º de Explotaciones	N.º de corrales	Capacidad en N.º de cabezas	N.º de Explotaciones	N.º de corrales	Capacidad en N.º de cabezas	N.º de Explotaciones	N.º de corrales	Capacidad en N.º de cabezas	N.º de Explotaciones	N.º de corrales	Capacidad en N.º de cabezas	N.º de Explotaciones	N.º de corrales	Capacidad en N.º de cabezas	N.º de Explotaciones	N.º de corrales	Capacidad en N.º de cabezas	N.º de corrales	Capacidad en N.º de cabezas	
30	Exaltación de la Cruz	1	1	15	—	—	—	—	—	—	—	—	—	—	—	—	—	—	—	19	589	30
31	Florencio Varela	—	—	—	—	—	—	—	—	—	—	—	—	—	—	—	—	—	—	22	266	31
32	General Alvarado	—	—	—	—	—	—	—	—	—	—	—	—	—	—	—	2	3	2.000	35	8.715	32
33	General Alvear	—	—	—	—	—	—	—	—	—	—	—	—	—	—	—	4	9	4.683	70	29.438	33
34	General Arenales	—	—	—	—	—	—	—	—	—	—	—	—	—	—	—	3	4	125	22	1.792	34
35	General Belgrano	1	1	45	—	—	—	—	—	—	—	—	—	—	—	—	—	—	—	56	12.520	35
36	General Lamadrid	—	—	—	—	—	—	—	—	—	—	—	—	—	—	—	7	13	2.495	520	209.231	36
37	General Las Heras	—	—	—	—	—	—	—	—	—	—	—	—	4	13	282	4	4	57	17	339	37
38	General Lavalle	—	—	—	—	—	—	—	—	—	—	—	—	—	—	—	—	—	—	208	119.408	38
39	General Madariaga	—	—	—	—	—	—	—	—	—	—	—	—	—	—	—	14	17	14.632	172	134.333	39
40	General Paz	—	—	—	—	—	—	—	—	—	—	—	—	—	—	—	1	1	16	17	2.532	40
41	General Pinto	—	—	—	—	—	—	—	—	—	—	—	—	—	—	—	6	16	1.085	42	9.509	41
42	General Pueyrredón	—	—	—	—	—	—	—	—	—	—	—	—	—	—	—	5	5	9.829	82	47.184	42
43	General Rodríguez	—	—	—	—	—	—	—	—	—	—	—	—	—	—	—	—	—	—	17	3.160	43
44	General Sarmiento	1	1	20	1	1	40	—	—	—	—	—	—	—	—	—	10	13	260	21	455	44
45	General Uriburu	—	—	—	—	—	—	—	—	—	—	—	—	—	—	—	—	—	—	39	1.673	45
46	General Viamonte	—	—	—	—	—	—	—	—	—	—	—	—	—	—	—	—	—	—	97	18.166	46
47	General Villegas	—	—	—	—	—	—	—	—	—	—	—	—	—	—	—	6	15	208	97	10.989	47
48	González Chaves	2	3	312	—	—	—	—	—	—	—	—	—	—	—	—	*7	9	6.781	438	138.970	48
49	Guaminí	—	—	—	—	—	—	—	—	—	—	—	—	—	—	—	4	11	1.116	173	52.379	49
50	Juárez	1	1	12	1	1	100	—	—	—	—	—	—	—	—	—	—	—	—	695	126.862	50
51	Junin	—	—	—	—	—	—	—	—	—	—	—	—	—	—	—	2	10	9.500	60	11.906	51
52	La Plata	1	1	70	—	—	—	—	—	—	—	—	—	—	—	—	14	25	1.134	62	4.541	52
53	Laprida	1	3	106	—	—	—	—	—	—	—	—	—	—	—	—	—	—	—	276	81.666	53
54	Las Conchas	—	—	—	—	—	—	—	—	—	—	—	—	—	—	—	—	—	—	11	270	54
55	Las Flores	—	—	—	2	2	100	1	1	58	—	—	—	—	—	—	—	—	—	297	73.221	55
56	Leandro N. Alem	—	—	—	—	—	—	—	—	—	—	—	—	1	1	20	—	—	—	28	1.604	56
57	Lincoln	1	1	30	—	—	—	—	—	—	—	—	—	—	—	—	2	6	120	203	30.137	57
58	Lobería	—	—	—	—	—	—	—	—	—	—	—	—	—	—	—	6	7	1.400	341	132.509	58
59	Lobos	—	—	—	—	—	—	—	—	—	—	—	—	—	—	—	5	5	350	112	11.265	59

CORRALES

I. — PARA GANADO MAYOR

Provincia de Buenos Aires (Continuación)

N.º de orden	PARTIDOS	CLASIFICACION POR MATERIALES DE CONSTRUCCION																		N.º de orden
		DE LADRILLO			DE ALAMBRE TEJIDO			DE ALAMBRE Y POSTES			DE PIEDRA			DE ADOBE			DE MADERA			
		N.º de Explotaciones	N.º de corrales	Capacidad en N.º de cabezas	N.º de Explotaciones	N.º de corrales	Capacidad en N.º de cabezas	N.º de Explotaciones	N.º de corrales	Capacidad en N.º de cabezas	N.º de Explotaciones	N.º de corrales	Capacidad en N.º de cabezas	N.º de Explotaciones	N.º de corrales	Capacidad en N.º de cabezas	N.º de Explotaciones	N.º de corrales	Capacidad en N.º de cabezas	
60	Lomas de Zamora ..	—	—	—	—	—	—	2	2	60	—	—	—	—	—	—	—	—	—	60
61	Luján	—	—	—	5	14	185	15	19	1.029	—	—	—	—	—	—	—	—	—	61
62	Magdalena.....	—	—	—	12	14	8.108	26	38	8.740	—	—	—	—	—	—	3	3	712	62
63	Maipú	—	—	—	3	3	600	123	229	120.538	—	—	—	—	—	—	10	34	5.880	63
64	Marcelino Ugarte ...	—	—	—	36	38	3.666	6	14	2.790	—	—	—	—	—	—	1	3	200	64
65	Marcos Paz.....	—	—	—	1	1	35	1	5	150	—	—	—	—	—	—	—	—	—	65
66	Mar Chiquita	1	1	110	2	6	1.000	140	232	105.231	—	—	—	—	—	—	8	11	2.566	66
67	Matanza	—	—	—	2	11	3.179	6	10	4.792	—	—	—	—	—	—	1	4	100	67
68	Mercedes	2	4	79	11	17	729	14	15	908	1	1	100	—	—	—	3	4	90	68
69	Merlo	—	—	—	3	3	900	—	—	—	—	—	—	—	—	—	—	—	—	69
70	Monte	—	—	—	13	17	597	19	58	2.392	—	—	—	—	—	—	7	19	867	70
71	Moreno	1	9	170	1	3	75	2	2	55	—	—	—	—	—	—	—	—	—	71
72	Navarro	—	—	—	14	25	3.471	21	39	6.421	—	—	—	—	—	—	1	1	30	72
73	Necochea	—	—	—	17	20	7.395	255	326	125.629	—	—	—	—	—	—	34	37	6.524	73
74	Nueve de Julio	3	3	396	53	87	4.232	45	97	4.468	3	3	217	1	1	35	5	11	225	74
75	Olavarría	—	—	—	43	57	12.546	250	433	163.664	—	—	—	—	—	—	68	94	13.207	75
76	Patagones	1	1	30	2	8	150	77	192	91.388	1	1	58	—	—	—	38	110	23.096	76
77	Pehuajó	—	—	—	45	79	8.694	36	45	7.959	—	—	—	—	—	—	3	3	87	77
78	Pellegrini	—	—	—	57	82	7.573	68	97	19.026	—	—	—	—	—	—	16	22	2.352	78
79	Pergamino	2	3	116	120	138	7.469	36	48	9.904	—	—	—	—	—	—	4	5	230	79
80	Pila	—	—	—	3	3	2.425	68	85	41.786	—	—	—	—	—	—	5	5	354	80
81	Pilar	3	3	65	1	1	60	23	26	310	—	—	—	—	—	—	1	1	66	81
82	Puán	1	1	30	35	47	8.418	132	201	40.223	1	1	32	—	—	—	67	105	11.244	82
83	Quilmes	—	—	—	—	—	—	6	13	160	—	—	—	—	—	—	—	—	—	83
84	Ramallo	—	—	—	49	54	3.601	15	16	2.597	—	—	—	—	—	—	2	3	80	84
85	Rauch.....	—	—	—	9	10	761	253	325	64.480	—	—	—	—	—	—	19	25	5.587	85
86	Rivadavia	—	—	—	21	32	4.154	41	61	19.405	—	—	—	—	—	—	11	15	3.839	86
87	Rojas	1	2	28	92	106	3.105	17	18	214	—	—	—	—	—	—	3	3	54	87

88	Roque Pérez	—	—	—	60	99	24.055	4	8	425	—	—	—	—	—	—	4	5	350	88
89	Saavedra	1	1	1.000	13	13	259	68	104	27.266	3	3	1.050	—	—	—	37	59	6.280	89

N.º de orden	PARTIDOS	CLASIFICACION POR MATERIALES DE CONSTRUCCION																					N.º de orden
		DE CHAPA DE ZINC LISA Y ACANALADA			DE TIERRA			DE POSTES Y PALO A PIQUE			DE POSTES DE CEMENTO Y ALAMBRE			DE ENRAMADA BARRO Y OTROS			NO DETERMINADO			TOTAL GENERAL			
		N.º de Explotaciones	N.º de corrales	Capacidad en N.º de cabezas	N.º de Explotaciones	N.º de corrales	Capacidad en N.º de cabezas	N.º de Explotaciones	N.º de corrales	Capacidad en N.º de cabezas	N.º de Explotaciones	N.º de corrales	Capacidad en N.º de cabezas	N.º de Explotaciones	N.º de corrales	Capacidad en N.º de cabezas	N.º de Explotaciones	N.º de corrales	Capacidad en N.º de cabezas	N.º de corrales	Capacidad en N.º de cabezas	
60	Lomas de Zamora	—	—	—	—	—	—	—	—	—	—	—	—	—	—	—	—	—	—	2	60	60
61	Luján	1	8	124	—	—	—	—	—	—	—	—	—	1	1	55	9	10	180	52	1.573	61
62	Magdalena	—	—	—	—	—	—	—	—	—	—	—	—	1	5	425	1	1	60	61	18.045	62
63	Maipú	—	—	—	—	—	—	1	1	65	—	—	—	—	—	—	13	18	28.756	285	155.839	63
64	Marcelino Ugarte	—	—	—	—	—	—	—	—	—	—	—	—	—	—	—	—	—	—	55	6.656	64
65	Marcos Paz	—	—	—	—	—	—	—	—	—	—	—	—	—	—	—	—	—	—	6	185	65
66	Mar Chiquita	—	—	—	—	—	—	—	—	—	—	—	—	—	—	—	9	17	5.600	267	114.507	66
67	Matanza	—	—	—	—	—	—	—	—	—	—	—	—	—	—	—	6	7	1.180	32	9.251	67
68	Mercedes	—	—	—	—	—	—	—	—	—	—	—	—	—	—	—	—	—	—	41	1.906	68
69	Merlo	—	—	—	—	—	—	—	—	—	—	—	—	—	—	—	3	3	106	6	1.000	69
70	Monte	3	3	72	—	—	—	—	—	—	—	—	—	—	—	—	—	—	—	97	3.928	70
71	Moreno	—	—	—	—	—	—	—	—	—	—	—	—	—	—	—	—	—	—	14	300	71
72	Navarro	—	—	—	—	—	—	—	—	—	—	—	—	—	—	—	—	—	—	65	9.922	72
73	Necochea	—	—	—	—	—	—	—	—	—	—	—	—	—	—	—	41	55	18.116	438	157.664	73
74	Nueve de Julio	1	1	87	2	4	46	1	1	40	—	—	—	—	—	—	—	—	—	208	9.746	74
75	Olavarría	—	—	—	—	—	—	—	—	—	—	—	—	—	—	—	25	49	13.254	633	202.671	75
76	Patagones	1	1	34	—	—	—	2	6	105	1	3	810	39	78	32.331	5	15	1.456	415	149.358	76
77	Pehuajó	1	1	15	—	—	—	—	—	—	—	—	—	—	—	—	11	15	1.197	143	17.952	77
78	Pellegrini	—	—	—	—	—	—	—	—	—	—	—	—	1	2	25	10	14	509	217	29.485	78
79	Pergamino	1	1	20	—	—	—	1	1	20	—	—	—	—	—	—	6	7	1.073	203	18.832	79
80	Pila	—	—	—	—	—	—	—	—	—	—	—	—	—	—	—	7	8	1.940	101	46.505	80
81	Pilar	1	1	35	—	—	—	—	—	—	—	—	—	—	—	—	7	10	280	42	816	81
82	Puán	—	—	—	—	—	—	3	3	70	—	—	—	—	—	—	20	27	3.180	385	63.203	82
83	Quilmes	4	4	46	—	—	—	—	—	—	—	—	—	—	—	—	—	—	—	17	206	83
84	Ramallo	1	1	35	—	—	—	—	—	—	—	—	—	—	—	—	10	11	451	85	6.764	84
85	Rauch	—	—	—	—	—	—	—	—	—	—	—	—	—	—	—	40	51	8.084	411	78.912	85
86	Rivadavia	—	—	—	—	—	—	—	—	—	—	—	—	—	—	—	18	28	4.387	136	31.785	86
87	Rojas	—	—	—	—	—	—	1	1	20	—	—	—	—	—	—	9	13	381	143	3.802	87
88	Roque Pérez	—	—	—	—	—	—	—	—	—	—	—	—	—	—	—	10	19	315	131	25.145	88
89	Saavedra	—	—	—	—	—	—	—	—	—	—	—	—	—	—	—	19	26	2.897	206	38.752	89

CORRALES

I. — PARA GANADO MAYOR

Provincia de Buenos Aires (Continuación)

N.º de orden	PARTIDOS Y DEPARTAMENTOS	CLASIFICACION POR MATERIALES DE CONSTRUCCION																	N.º de orden
		DE LADRILLO			DE ALAMBRE TEJIDO			DE ALAMBRE Y POSTES			DE PIEDRA			DE ADOBE			DE MADERA			
		N.º de Explotaciones	N.º de corrales	Capacidad en N.º de cabezas	N.º de Explotaciones	N.º de corrales	Capacidad en N.º de cabezas	N.º de Explotaciones	N.º de corrales	Capacidad en N.º de cabezas	N.º de Explotaciones	N.º de corrales	Capacidad en N.º de cabezas	N.º de Explotaciones	N.º de corrales	Capacidad en N.º de cabezas	N.º de Explotaciones	N.º de corrales	Capacidad en N.º de cabezas	
90	Saladillo	—	—	—	73	112	15.509	58	85	4.675	—	—	—	—	—	—	2	3	300	90
91	San Andrés de Giles	—	—	—	13	20	5.040	16	24	4.908	—	—	—	—	—	—	5	6	1.230	91
92	San Antonio de Areco	1	1	30	19	19	1.025	11	15	8.750	—	—	—	—	—	—	—	—	—	92
93	San Fernando.....	—	—	—	—	—	—	1	1	30	—	—	—	—	—	—	5	5	121	93
94	San Nicolás	—	—	—	40	47	1.072	15	19	618	—	—	—	—	—	—	4	4	125	94
95	San Pedro	1	2	120	66	81	7.007	6	6	144	—	—	—	—	—	—	1	1	40	95
96	San Vicente	2	18	400	14	26	535	6	14	885	—	—	—	—	—	—	4	12	1.605	96
97	Seis de Septiembre ..	—	—	—	1	1	50	3	4	116	—	—	—	—	—	—	—	—	—	97
98	Suipacha	2	10	1.175	8	10	274	5	5	650	—	—	—	—	—	—	—	—	—	98
99	Tandil	—	—	—	13	23	797	131	401	45.361	5	10	2.032	2	2	118	14	22	3.265	99
100	Tapalqué	—	—	—	16	18	2.316	241	331	67.332	—	—	—	—	—	—	27	35	2.328	100
101	Tordillo	1	1	80	—	—	—	73	103	31.257	—	—	—	10	12	604	4	4	320	101
102	Tornquist.....	—	—	—	8	8	550	195	261	156.285	3	3	2.000	—	—	—	39	61	11.551	102
103	Trenque Lauquen ...	—	—	—	36	54	11.031	54	95	24.436	—	—	—	—	—	—	21	29	7.272	103
104	Tres Arroyos	—	—	—	7	8	3.170	359	465	212.903	—	—	—	—	-	—	66	88	12.888	104
105	Vecino	—	—	—	3	3	650	177	257	105.596	1	1	225	—	-	—	2	2	1.150	105
106	Veinticinco de Mayo	—	—	—	12	21	1.210	11	22	11.704	—	—	—	—	—	—	1	1	24	106
107	Villarino	—	—	—	6	8	670	60	92	52.517	—	—	—	—	—	—	30	52	8.469	107

PROVINCIA DE CATAMARCA

1	**Totales**	**3**	**6**	**700**	**4**	**7**	**190**	**410**	**492**	**34.480**	**224**	**263**	**20.845**	**31**	**37**	**1.358**	**182**	**245**	**22.934**	1
2	Ambato	1	2	500	—	—	—	25	26	2.097	22	37	4.970	—	—	—	2	2	115	2
3	Ancasti	—	—	—	—	—	—	3	3	17	26	26	1.788	5	5	395	—	—	—	3
4	Andalgalá	—	—	—	—	—	—	8	8	885	10	19	2.770	—	—	—	—	—	—	4

N.° de orden	PARTIDOS Y DEPARTAMENTOS	CLASIFICACION POR MATERIALES DE CONSTRUCCION																				N.° de orden
		DE CHAPA DE ZINC LISA Y ACANALADA			DE TIERRA			DE POSTES Y PALO A PIQUE			DE POSTES DE CEMENTO Y ALAMBRE			DE ENRAMADA BARRO Y OTROS			NO DETERMINADO			TOTAL GENERAL		
		N.° de Explotaciones	N.° de corrales	Capacidad en N.° de cabezas	N.° de Explotaciones	N.° de corrales	Capacidad en N.° de cabezas	N.° de Explotaciones	N.° de corrales	Capacidad en N.° de cabezas	N.° de Explotaciones	N.° de corrales	Capacidad en N.° de cabezas	N.° de Explotaciones	N.° de corrales	Capacidad en N.° de cabezas	N.° de Explotaciones	N.° de corrales	Capacidad en N.° de cabezas	N.° de corrales	Capacidad en N.° de cabezas	
90	Saladillo	—	—	—	—	—	—	—	—	—	—	—	—	—	—	—	—	—	—	200	20.484	90
91	San Andrés de Giles	—	—	—	—	—	—	—	—	—	—	—	—	—	—	—	—	—	—	50	11.178	91
92	San Antonio de Areco	—	—	—	—	—	—	—	—	—	—	—	—	—	—	—	—	—	—	35	9.805	92
93	San Fernando	—	—	—	—	—	—	—	—	—	—	—	—	—	—	—	—	—	—	6	151	93
94	San Nicolás	—	—	—	—	—	—	—	—	—	—	—	—	1	2	65	2	3	85	75	1.965	94
95	San Pedro	—	—	—	—	—	—	—	—	—	—	—	—	—	—	—	6	8	169	98	7.480	95
96	San Vicente	—	—	—	—	—	—	—	—	—	—	—	—	—	—	—	—	—	—	70	3.425	96
97	Seis de Septiembre	—	—	—	—	—	—	—	—	—	2	15	522	—	—	—	1	1	15	21	703	97
98	Suipacha	—	—	—	—	—	—	—	—	—	—	—	—	—	—	—	—	—	—	25	2.099	98
99	Tandil	3	3	70	—	—	—	1	1	225	—	—	—	—	—	—	—	—	—	462	51.868	99
100	Tapalqué	—	—	—	—	—	—	—	—	—	—	—	—	1	1	70	27	30	4.380	415	76.426	100
101	Tordillo	2	2	187	—	—	—	—	—	—	—	—	—	—	—	—	—	—	—	122	32.448	101
102	Tornquist	1	1	55	—	—	—	—	—	—	—	—	—	1	1	150	9	15	4.152	350	174.743	102
103	Trenque Lauquen	—	—	—	—	—	—	—	—	—	1	1	50	—	—	—	11	24	1.088	203	43.877	103
104	Tres Arroyos	2	2	170	—	—	—	—	—	—	—	—	—	—	—	—	22	33	10.843	596	239.974	104
105	Vecino	—	—	—	—	—	—	—	—	—	—	—	—	1	1	70	18	21	14.181	285	121.872	105
106	Veinticinco de Mayo	—	—	—	—	—	—	1	1	60	—	—	—	—	—	—	—	—	—	45	12.998	106
107	Villarino	1	1	74	—	—	—	4	6	2.605	—	—	—	12	14	835	8	13	6.336	186	71.506	107

PROVINCIA DE CATAMARCA

1	**Totales**	—	—	—	2	2	65	108	137	9.968	1	1	160	253	258	10.689	138	166	7.186	1.614	108.575	1
2	Ambato	—	—	—	—	—	—	2	3	281	—	—	—	23	23	1.107	—	—	—	93	9.070	2
3	Ancasti	—	—	—	—	—	—	2	2	100	—	—	—	14	14	340	53	55	1.580	105	4.220	3
4	Andalgalá	—	—	—	—	—	—	1	2	70	—	—	—	—	—	—	—	—	—	29	3.725	4

CORRALES

I. — PARA GANADO MAYOR

Provincia de Catamarca (Continuación)

N.º de orden	DEPARTAMENTOS	CLASIFICACION POR MATERIALES DE CONSTRUCCION																N.º de orden
		DE LADRILLO			DE ALAMBRE TEJIDO			DE ALAMBRE Y POSTES			DE PIEDRA			DE ADOBE			DE MADERA			
		N.º de Explotaciones	N.º de corrales	Capacidad en N.º de cabezas	N.º de Explotaciones	N.º de corrales	Capacidad en N.º de cabezas	N.º de Explotaciones	N.º de corrales	Capacidad en N.º de cabezas	N.º de Explotaciones	N.º de corrales	Capacidad en N.º de cabezas	N.º de Explotaciones	N.º de corrales	Capacidad en N.º de cabezas	N.º de Explotaciones	N.º de corrales	Capacidad en N.º de cabezas	
5	Belén	—	—	—	—	—	—	24	25	1.734	11	12	524	2	2	70	8	8	390	5
6	Capayán	—	—	—	—	—	—	41	53	1.743	3	4	360	8	13	300	—	—	—	6
7	Capital	—	—	—	—	—	—	6	6	286	—	—	—	—	—	—	—	—	—	7
8	El Alto	1	1	20	2	2	50	30	35	5.437	102	109	6.262	1	1	20	40	46	5.632	8
9	Esquiú	—	—	—	—	—	—	24	25	1.940	2	2	1.050	—	—	—	2	2	50	9
10	La Paz	—	—	—	—	—	—	58	92	9.172	1	1	160	—	—	—	86	126	12.635	10
11	Paclín	—	—	—	—	—	—	56	62	3.133	9	10	832	—	—	—	4	4	322	11
12	Pomán	—	—	—	—	—	—	5	5	79	1	1	15	—	—	—	—	—	—	12
13	Santa María	—	—	—	—	—	—	24	24	346	26	31	1.208	5	5	86	4	4	50	13
14	Santa Rosa	—	—	—	—	—	—	52	62	3.785	1	1	15	—	—	—	30	47	3.410	14
15	Tinogasta	—	—	—	—	—	—	16	17	838	8	8	765	8	9	367	3	3	155	15
16	Valle Viejo	1	3	180	2	5	140	38	49	2.988	2	2	126	2	2	120	3	3	175	16

PROVINCIA DE CORDOBA

1	**Totales**	**69**	**90**	**17.974**	**142**	**193**	**12.449**	**23.861**	**34.592**	**2.032.321**	**1.081**	**1.335**	**96.865**	**34**	**47**	**2.574**	**985**	**1.359**	**87.925**	1
2	Calamuchita	—	—	—	2	2	90	—	—	—	341	406	30.891	—	—	—	440	598	30.627	2
3	Capital	1	1	250	2	2	23	250	323	9.825	—	—	—	—	—	—	—	—	—	3
4	Colón	3	3	119	2	2	24	1.016	1.249	47.667	30	44	2.930	—	—	—	4	4	67	4
5	Cruz del Eje	1	1	40	1	1	50	118	155	10.149	79	102	9.316	—	—	—	7	12	965	5
6	General Roca	—	—	—	5	9	1.277	1.143	1.857	136.090	—	—	—	—	—	—	—	—	—	6
7	Ischilín	1	2	45	2	3	130	113	170	11.626	26	28	1.789	1	5	380	9	18	1.460	7
8	Juárez Celman	—	—	—	2	4	150	1.620	2.385	172.478	—	—	—	2	2	190	15	29	4.241	8
9	Marcos Juárez	5	10	14.308	3	3	52	2.202	2.902	199.773	—	—	—	2	3	90	6	12	3.966	9
10	Minas	—	—	—	—	—	—	26	39	4.125	107	121	6.918	—	—	—	2	10	450	10
11	Pocho	—	—	—	1	1	200	62	82	6.910	111	125	9.786	—	—	—	46	59	6.281	11
12	Punilla	—	—	—	—	—	—	78	113	5.855	77	98	8.637	—	—	—	—	—	—	12

N.º de orden	DEPARTAMENTOS	CLASIFICACION POR MATERIALES DE CONSTRUCCION																				N.º de orden
		DE CHAPA DE ZINC LISA O ACANALADA			DE TIERRA			DE POSTES Y PALO A PIQUE			DE POSTES DE CEMENTO Y ALAMBRE			DE ENRAMADA, BARRO Y OTROS			NO DETERMINADO			TOTAL GENERAL		
		N.º de Explotaciones	N.º de corrales	Capacidad en N.º de cabezas	N.º de Explotaciones	N.º de corrales	Capacidad en N.º de cabezas	N.º de Explotaciones	N.º de corrales	Capacidad en N.º de cabezas	N.º de Explotaciones	N.º de corrales	Capacidad en N.º de cabezas	N.º de Explotaciones	N.º de corrales	Capacidad en N.º de cabezas	N.º de Explotaciones	N.º de corrales	Capacidad en N.º de cabezas	N.º de corrales	Capacidad en N.º de cabezas	
5	Belén	—	—	—	—	—	—	16	17	263	—	—	—	42	43	2.169	4	4	250	111	5.400	5
6	Capayán	—	—	—	—	—	—	11	11	328	—	—	—	16	19	501	7	12	147	112	3.379	6
7	Capital	—	—	—	—	—	—	1	1	20	—	—	—	1	1	40	—	—	—	8	346	7
8	El Alto	—	—	—	1	1	15	13	13	847	—	—	—	71	71	1.974	—	—	—	279	20.257	8
9	Esquiú	—	—	—	—	—	—	1	1	60	—	—	—	—	—	—	3	3	150	33	3.250	9
10	La Paz	—	—	—	—	—	—	41	66	6.131	1	1	160	10	11	1.225	15	21	2.387	318	31.870	10
11	Paclín	—	—	—	—	—	—	1	1	12	—	—	—	21	21	1.329	3	4	1.051	102	6.679	11
12	Pomán	—	—	—	—	—	—	—	—	—	—	—	—	2	2	130	11	12	800	20	1.024	12
13	Santa María	—	—	—	1	1	50	1	1	90	—	—	—	32	32	402	29	39	458	137	2.690	13
14	Santa Rosa	—	—	—	—	—	—	7	7	590	—	—	—	12	12	627	10	13	314	142	8.741	14
15	Tinogasta	—	—	—	—	—	—	11	12	1.176	—	—	—	8	8	830	3	3	49	60	4.180	15
16	Valle Viejo	—	—	—	—	—	—	—	—	—	—	—	—	1	1	15	—	—	—	65	3.744	16

PROVINCIA DE CORDOBA

1	**Totales**	68	110	10.196	40	56	2.222	267	338	19.969	16	37	2.471	1.063	1.241	44.275	3.951	5.746	111.296	45.144	2.440.537	1
2	Calamuchita	—	—	—	—	—	—	17	21	1.275	1	1	30	61	66	1.956	25	30	568	1.124	65.437	2
3	Capital	—	—	—	—	—	—	3	3	40	—	—	—	—	—	—	—	—	—	329	10.138	3
4	Colón	1	4	50	—	—	—	7	8	191	—	—	—	28	31	553	61	75	1.298	1.420	52.899	4
5	Cruz del Eje	—	—	—	—	—	—	—	—	—	—	—	—	93	122	4.692	162	215	3.022	608	28.234	5
6	General Roca	19	35	6.435	—	—	—	3	3	220	—	—	—	1	1	80	112	201	7.260	2.106	151.362	6
7	Ischilín	3	4	240	5	7	100	12	15	748	—	—	—	59	72	1.723	—	—	—	324	18.241	7
8	Juárez Celman	1	1	175	—	—	—	6	7	712	—	—	—	—	—	—	83	121	6.250	2.549	184.196	8
9	Marcos Juárez	—	—	—	—	—	—	9	14	708	1	3	700	—	—	—	99	125	7.755	3.072	227.352	9
10	Minas	—	—	—	—	—	—	5	6	465	1	9	500	61	71	2.887	47	58	1.215	314	16.560	10
11	Pocho	—	—	—	—	—	—	8	8	128	2	2	90	31	38	1.721	67	91	1.365	406	26.481	11
12	Punilla	—	—	—	—	—	—	—	—	—	1	2	60	21	25	275	2	4	60	242	14.887	12

CORRALES

I. — PARA GANADO MAYOR

Provincia de Córdoba (Continuación)

N.° de orden	DEPARTAMENTOS	CLASIFICACION POR MATERIALES DE CONSTRUCCION																N.° de orden
		DE LADRILLO			DE ALAMBRE TEJIDO			DE ALAMBRE Y POSTES			DE PIEDRA			DE ADOBE			DE MADERA			
		N.° de Explotaciones	N.° de corrales	Capacidad en N.° de cabezas	N.° de Explotaciones	N.° de corrales	Capacidad en N.° de cabezas	N.° de Explotaciones	N.° de corrales	Capacidad en N.° de cabezas	N.° de Explotaciones	N.° de corrales	Capacidad en N.° de cabezas	N.° de Explotaciones	N.° de corrales	Capacidad en N.° de cabezas	N.° de Explotaciones	N.° de corrales	Capacidad en N.° de cabezas	
13	Río Cuarto	7	12	597	21	30	1.473	3.053	4.606	298.913	92	121	5.992	8	10	560	17	19	1.843	13
14	Río Primero	20	21	809	38	39	896	1.526	2.002	92.846	12	12	524	6	6	270	223	327	12.442	14
15	Río Seco	—	—	—	—	—	—	196	253	10.250	—	—	—	—	—	—	15	18	1.360	15
16	Río Segundo	—	—	—	9	17	2.060	1.846	2.735	103.861	—	—	—	1	1	50	10	12	278	16
17	San Alberto	—	—	—	—	—	—	129	162	13.704	50	63	11.275	—	—	—	53	66	6.959	17
18	San Javier.....	—	—	—	1	1	15	68	90	5.554	10	12	460	—	—	—	7	9	205	18
19	San Justo	7	9	536	4	5	383	2.893	4.762	350.508	—	—	—	—	—	—	10	13	1.195	19
20	Santa María.....	—	—	—	1	1	23	1.189	1.467	34.127	43	64	1.390	—	—	—	—	—	—	20
21	Sobremonte	—	—	—	—	—	—	30	56	8.866	1	1	15	—	—	—	27	45	5.344	21
22	Tercero Abajo	17	21	570	36	59	4.554	1.132	1.672	80.947	48	70	2.622	12	18	914	18	23	3.245	22
23	Tercero Arriba	3	4	145	4	6	190	2.124	3.104	130.048	—	—	—	1	1	20	8	8	630	23
24	Totoral.....	—	—	..	1	1	15	383	546	31.408	16	18	260	—	—	—	24	29	972	24
25	Tulumba	2	2	135	—	—	—	164	238	26.065	37	47	3.660	1	1	100	27	34	3.341	25
26	Unión	2	4	420	7	7	844	2.500	3.624	240.726	1	3	400	—	—	—	17	14	2.054	26
	PROVINCIA DE CORRIENTES																			
1	**Totales**	**2**	**2**	**130**	**12**	**20**	**2.061**	**4.400**	**5.579**	**605.377**	**1**	**1**	**4.000**	—	—	—	**293**	**371**	**73.996**	**1**
2	Bella Vista	—	—	—	—	—	—	251	306	13.899	—	—	—	—	—	—	2	3	85	2
3	Berón de Astrada ...	—	—	—	—	—	—	22	26	1.313	—	—	—	—	—	—	3	6	350	3
4	Capital	—	—	—	—	—	—	100	111	3.997	—	—	—	—	—	—	4	4	21	4
5	Concepción	—	—	—	2	3	102	137	161	16.701	—	—	—	—	—	—	21	24	4.077	5
6	Curuzú Cuatiá	—	—	—	1	1	30	304	430	73.637	—	—	—	—	—	—	25	31	4.527	6
7	Empedrado	—	—	—	1	1	35	178	210	9.689	—	—	—	—	—	—	33	34	1.853	7
8	Esquina	1	1	100	1	1	160	170	226	40.473	—	—	—	—	—	—	5	10	2.063	8
9	General Paz	—	—	—	1	1	100	145	168	20.990	—	—	—	—	—	—	16	22	6.900	9
10	Goya.....	—	—	—	—	—	—	346	438	48.152	—	—	—	—	—	—	16	21	965	10
11	Itatí	—	—	—	—	—	—	20	35	4.243	—	—	—	—	—	—	—	—	—	11

N.º de orden	DEPARTAMENTOS	CLASIFICACION POR MATERIALES DE CONSTRUCCION																		N.º de orden
		DE CHAPA DE ZINC LISA O ACANALADA			DE TIERRA			DE POSTES Y PALO A PIQUE			DE POSTES DE CEMENTO Y ALAMBRE			DE ENRAMADA, BARRO Y OTROS			NO DETERMINADO			TOTAL GENERAL		
		N.º de Explotaciones	N.º de corrales	Capacidad en N.º de cabezas	N.º de Explotaciones	N.º de corrales	Capacidad en N.º de cabezas	N.º de Explotaciones	N.º de corrales	Capacidad en N.º de cabezas	N.º de Explotaciones	N.º de corrales	Capacidad en N.º de cabezas	N.º de Explotaciones	N.º de corrales	Capacidad en N.º de cabezas	N.º de Explotaciones	N.º de corrales	Capacidad en N.º de cabezas	N.º de corrales	Capacidad en N.º de cabezas	
13	Río Cuarto	8	13	859	8	11	459	12	16	766	—	—	—	8	9	300	—	—	—	4.847	311.762	13
14	Río Primero	10	10	334	9	9	340	71	84	3.342	—	—	—	145	161	5.196	—	—	—	2.671	116.999	14
15	Río Seco	—	—	—	1	1	25	5	6	238	2	2	30	105	125	3.483	11	18	820	423	16.206	15
16	Río Segundo	—	—	—	—	—	—	10	11	223	—	—	—	13	15	1.092	195	299	17.589	3.090	125.153	16
17	San Alberto	—	—	—	—	—	—	9	10	1.185	—	—	—	68	74	2.589	183	216	4.025	591	39.737	17
18	San Javier	—	—	—	—	—	—	2	2	256	—	—	—	18	20	1.012	62	81	1.372	215	8.874	18
19	San Justo	—	—	—	—	—	—	23	38	3.058	3	5	45	12	16	771	1.345	2.174	30.914	7.022	387.410	19
20	Santa María	2	2	90	—	—	—	2	2	200	—	—	—	11	14	541	59	82	849	1.632	37.220	20
21	Sobremonte	—	—	—	—	—	—	13	18	2.495	—	—	—	93	106	6.440	49	72	1.080	298	24.240	21
22	Tercero Abajo	22	37	1.808	15	19	558	22	32	2.047	1	1	16	1	1	20	—	—	—	1.953	97.301	22
23	Tercero Arriba	1	1	70	—	—	—	9	10	695	4	12	1.000	7	10	1.593	30	42	849	3.198	135.240	23
24	Totoral	—	—	—	—	—	—	11	15	457	—	—	—	95	108	3.472	54	70	1.494	787	38.078	24
25	Tulumba	—	—	—	—	—	—	3	4	150	—	—	—	132	156	3.879	12	12	280	494	37.610	25
26	Unión	1	3	135	2	9	740	5	5	370	—	—	—	—	—	—	1.293	1.760	23.231	5.429	268.920	26

PROVINCIA DE CORRIENTES

1	**Totales**	**4**	**8**	**142**	—	—	—	**311**	**475**	**72.886**	**3**	**34**	**6.600**	**193**	**207**	**10.666**	**255**	**782**	**23.749**	**7.479**	**799.607**	1
2	Bella Vista	—	—	—	—	—	—	4	4	112	—	—	—	—	—	—	17	22	4.479	335	18.575	2
3	Berón de Astrada	—	—	—	—	—	—	2	3	440	—	—	—	—	—	—	—	—	—	35	2.103	3
4	Capital	—	—	—	—	—	—	3	3	100	—	—	—	2	2	101	19	22	197	142	4.416	4
5	Concepción	—	—	—	—	—	—	12	19	6.763	—	—	—	3	4	50	16	24	1.437	235	29.130	5
6	Curuzú-Cuatiá	1	1	10	—	—	—	76	121	24.934	—	—	—	10	10	210	27	481	5.681	1.075	109.029	6
7	Empedrado	—	—	—	—	—	—	14	15	3.463	—	—	—	4	4	673	11	11	220	275	15.933	7
8	Esquina	—	—	—	—	—	—	21	37	6.250	—	—	—	28	29	764	22	30	2.885	334	52.695	8
9	General Paz	—	—	—	—	—	—	4	5	1.370	—	—	—	15	15	1.229	11	16	254	227	30.843	9
10	Goya	1	1	62	—	—	—	8	9	656	1	30	5.000	20	20	229	26	27	965	546	56.029	10
11	Itatí	—	—	—	—	—	—	1	1	300	—	—	—	—	—	—	—	—	—	36	4.543	11

CORRALES

I. — PARA GANADO MAYOR

Provincia de Corrientes (Continuación)

N.° de orden	DEPARTAMENTOS	CLASIFICACION POR MATERIALES DE CONSTRUCCION																N.° de orden
		DE LADRILLO			DE ALAMBRE TEJIDO			DE ALAMBRE Y POSTES			DE PIEDRA			DE ADOBE			DE MADERA			
		N.° de Explotaciones	N.° de corrales	Capacidad en N.° de cabezas	N.° de Explotaciones	N.° de corrales	Capacidad en N.° de cabezas	N.° de Explotaciones	N.° de corrales	Capacidad en N.° de cabezas	N.° de Explotaciones	N.° de corrales	Capacidad en N.° de cabezas	N.° de Explotaciones	N.° de corrales	Capacidad en N.° de cabezas	N.° de Explotaciones	N.° de corrales	Capacidad en N.° de cabezas	
12	Ituzaingó	—	—	—	—	—	—	164	220	26.340	—	—	—	—	—	—	13	17	7.437	12
13	Lavalle	—	—	—	1	1	80	208	236	15.502	—	—	—	—	—	—	7	9	3.101	13
14	Mburucuyá	—	—	—	—	—	—	49	65	7.821	—	—	—	—	—	—	7	8	754	14
15	Mercedes	—	—	—	1	1	30	198	318	71.320	—	—	—	—	—	—	25	32	8.680	15
16	Monte Caseros	—	—	—	—	—	—	501	565	25.371	—	—	—	—	—	—	3	4	138	16
17	Paso de los Libres	—	—	—	—	—	—	280	368	54.468	—	—	—	—	—	—	14	25	12.411	17
18	Saladas	—	—	—	—	—	—	125	192	20.744	—	—	—	—	—	—	1	1	20	18
19	San Cosme	—	—	—	1	1	80	102	107	3.600	—	—	—	—	—	—	5	6	742	19
20	San Luis del Palmar	—	—	—	1	8	1.420	225	251	19.620	—	—	—	—	—	—	13	15	7.345	20
21	San Martín	—	—	—	—	—	—	297	385	44.083	1	1	4.000	—	—	—	33	42	7.280	21
22	San Miguel	—	—	—	—	—	—	71	84	8.810	—	—	—	—	—	—	5	6	1.529	22
23	San Roque	1	1	30	—	—	—	223	276	25.673	—	—	—	—	—	—	—	—	—	23
24	Santo Tomé	—	—	—	—	—	—	222	313	32.942	—	—	—	—	—	—	34	43	3.393	24
25	Sauce	—	—	—	2	2	24	62	88	15.989	—	—	—	—	—	—	8	8	325	25

PROVINCIA DE ENTRE RIOS

1	**Totales**	**70**	**84**	**3.604**	**93**	**114**	**6.187**	**8.324**	**10.949**	**726.244**	**80**	**93**	**3.129**	**77**	**82**	**2.774**	**200**	**258**	**27.179**	1
2	Colón	—	—	—	—	—	—	691	791	43.644	—	—	—	—	—	—	3	3	66	2
3	Concordia	—	—	—	3	3	134	534	709	56.610	—	—	—	—	—	—	12	15	4.461	3
4	Diamante	1	2	218	7	9	211	677	979	35.626	—	—	—	—	—	—	6	7	369	4
5	Federación	—	—	—	1	1	10	628	696	57.632	—	—	—	2	3	94	13	15	402	5
6	Gualeguay	—	—	—	2	3	204	228	354	30.845	—	—	—	—	—	—	9	15	2.215	6
7	Gualeguaychú	—	—	—	5	7	128	640	881	53.153	—	—	—	—	—	—	14	18	2.092	7
8	La Paz	2	5	230	3	3	650	657	837	80.457	—	—	—	—	—	—	22	25	1.362	8
9	Nogoyá	21	21	702	14	17	2.527	700	967	56.754	—	—	—	—	—	—	22	23	821	9
10	Paraná	6	12	210	21	27	693	1.599	2.166	115.492	80	93	3.129	75	79	2.680	22	34	1.027	10
11	Rosario Tala	40	44	2.244	30	37	1.366	276	372	26.998	—	—	—	—	—	—	12	16	1.122	11

N.º de orden	DEPARTAMENTOS	CLASIFICACION POR MATERIALES DE CONSTRUCCION																			N.º de orden
		DE CHAPA DE ZINC LISA O ACANALADA			DE TIERRA			DE POSTES Y PALO A PIQUE			DE POSTES DE CEMENTO Y ALAMBRE			DE ENRAMADA, BARRO Y OTROS			NO DETERMINADO			TOTAL GENERAL		
		N.º de Explotaciones	N.º de corrales	Capacidad en N.º de cabezas	N.º de Explotaciones	N.º de corrales	Capacidad en N.º de cabezas	N.º de Explotaciones	N.º de corrales	Capacidad en N.º de cabezas	N.º de Explotaciones	N.º de corrales	Capacidad en N.º de cabezas	N.º de Explotaciones	N.º de corrales	Capacidad en N.º de cabezas	N.º de Explotaciones	N.º de corrales	Capacidad en N.º de cabezas	N.º de corrales	Capacidad en N.º de cabezas	
12	Ituzaingó	—	—	—	—	—	—	5	9	1.450	—	—	—	61	65	2.545	11	21	265	332	38.037	12
13	Lavalle	—	—	—	—	—	—	1	1	400	1	3	100	2	2	1.800	—	—	—	252	20.983	13
14	Mburucuyá	—	—	—	—	—	—	1	1	200	—	—	—	—	—	—	—	—	—	74	8.775	14
15	Mercedes	—	—	—	—	—	—	30	45	6.006	—	—	—	5	7	114	5	12	232	415	86.382	15
16	Monte Caseros	1	3	35	—	—	—	36	61	3.738	—	—	—	1	1	25	29	31	332	665	29.639	16
17	Paso de los Libres	1	3	35	—	—	—	33	58	8.342	—	—	—	—	—	—	—	—	—	454	75.256	17
18	Saladas	—	—	—	—	—	—	3	5	100	—	—	—	—	—	—	—	—	—	198	20.864	18
19	San Cosme	—	—	—	—	—	—	1	1	190	—	—	—	1	1	12	—	—	—	116	4.624	19
20	San Luis del Palmar	—	—	—	—	—	—	17	21	1.646	—	—	—	21	25	1.500	4	4	51	324	31.582	20
21	San Martín	—	—	—	—	—	—	8	11	2.013	—	—	—	1	2	120	31	42	4.071	483	61.567	21
22	San Miguel	—	—	—	—	—	—	4	4	795	—	—	—	10	10	1.004	6	7	160	111	12.298	22
23	San Roque	—	—	—	—	—	—	11	13	2.183	1	1	1.500	1	1	30	3	3	90	295	29.506	23
24	Santo Tomé	—	—	—	—	—	—	4	14	250	—	—	—	3	3	44	15	27	2.410	400	39.039	24
25	Sauce	—	—	—	—	—	—	12	14	1.185	—	—	—	5	6	216	2	2	20	120	17.759	25

PROVINCIA DE ENTRE RIOS

1	**Totales**	**33**	**53**	**1.858**	**6**	**12**	**580**	**198**	**320**	**65.063**	**5**	**12**	**410**	**55**	**88**	**7.469**	**1.779**	**2.280**	**121.617**	**14.345**	**966.114**	1
2	Colón	—	—	—	—	—	—	6	7	1.328	—	—	—	—	—	—	196	216	10.312	1.017	55.350	2
3	Concordia	—	—	—	—	—	—	18	37	7.704	—	—	—	—	—	—	59	83	7.938	847	76.847	3
4	Diamante	—	—	—	—	—	—	3	4	310	—	—	—	—	—	—	106	160	7.093	1.161	43.827	4
5	Federación	—	—	—	—	—	—	20	33	10.466	—	—	—	1	1	80	66	74	5.172	823	73.856	5
6	Gualeguay	1	1	70	—	—	—	5	8	3.585	—	—	—	5	5	43	39	50	2.068	436	39.030	6
7	Gualeguaychú	1	1	30	—	—	—	11	25	6.168	1	1	40	1	1	12	202	258	5.263	1.192	66.886	7
8	La Paz	2	2	120	—	—	—	26	44	7.070	—	—	—	8	17	126	136	166	5.154	1.099	95.169	8
9	Nogoyá	—	—	—	—	—	—	10	11	442	—	—	—	32	55	6.507	438	596	35.760	1.690	103.513	9
10	Paraná	27	47	1.403	6	12	580	30	43	2.430	2	4	80	1	1	78	1	3	27	2.521	127.829	10
11	Rosario Tala	—	—	—	—	—	—	4	4	342	—	—	—	—	—	—	151	184	14.720	657	46.792	11

CORRALES

I. — PARA GANADO MAYOR

Provincia de Entre Ríos (Continuación)

N.° de orden	DEPARTAMENTOS	CLASIFICACION POR MATERIALES DE CONSTRUCCION																	N.° de orden
		DE LADRILLO			DE ALAMBRE TEJIDO			DE ALAMBRE Y POSTES			DE PIEDRA			DE ADOBE			DE MADERA			
		N.° de Explotaciones	N.° de corrales	Capacidad en N.° de cabezas	N.° de Explotaciones	N.° de corrales	Capacidad en N.° de cabezas	N.° de Explotaciones	N.° de corrales	Capacidad en N.° de cabezas	N.° de Explotaciones	N.° de corrales	Capacidad en N.° de cabezas	N.° de Explotaciones	N.° de corrales	Capacidad en N.° de cabezas	N.° de Explotaciones	N.° de corrales	Capacidad en N.° de cabezas	
12	San José de Feliciano	—	—	—	—	—	—	123	178	25.080	—	—	—	—	—	—	12	18	287	12
13	Uruguay	—	—	—	4	4	144	568	678	44.485	—	—	—	—	—	—	7	12	970	13
14	Victoria	—	—	—	2	2	90	296	427	33.479	—	—	—	—	—	—	37	43	6.735	14
15	Villaguay	—	—	—	1	1	30	657	914	65.989	—	—	—	—	—	—	9	14	5.250	15
	PROVINCIA DE JUJUY																			
1	**Totales**	8	10	559	7	7	225	214	335	46.694	350	418	30.032	29	32	1.270	68	74	1.453	1
2	Capital	—	—	—	—	—	—	24	29	1.685	6	10	1.360	—	—	—	6	6	300	2
3	Cochinoca	—	—	—	—	—	—	—	—	—	76	89	7.806	4	4	240	—	—	—	3
4	El Carmen	—	—	—	—	—	—	48	77	17.302	1	1	200	—	—	—	2	3	150	4
5	Gobernador Ovejero	—	—	—	—	—	—	38	62	6.734	2	2	237	—	—	—	37	40	203	5
6	Gobernador Tello	3	3	227	1	1	14	2	2	312	78	93	11.394	—	—	—	4	4	230	6
7	Humahuaca	—	—	—	—	—	—	9	9	120	16	20	320	—	—	—	—	—	—	7
8	Ledesma	1	3	192	2	2	98	40	95	16.384	3	4	220	—	—	—	11	13	233	8
9	Rinconada	—	—	—	—	—	—	—	—	—	—	—	—	—	—	—	—	—	—	9
10	San Antonio	4	4	140	4	4	113	18	19	1.545	21	25	1.028	2	2	75	2	2	90	10
11	San Pedro	—	—	—	—	—	—	13	19	1.802	—	—	—	—	—	—	3	3	200	11
12	Tilcara	—	—	—	—	—	—	12	12	348	136	161	6.458	22	25	925	—	—	—	12
13	Tumbaya	—	—	—	—	—	—	10	11	462	7	7	189	—	—	—	3	3	47	13
14	Yaví	—	—	—		—	—	—	—	—	4	6	820	1	1	30	—	—	—	14
	PROVINCIA DE LA RIOJA																			
1	**Totales**	2	5	330	1	2	25	172	219	16.092	14	14	970	14	16	1.819	157	181	11.314	1
2	Arauco	—	—	—	—	—	—	20	25	681	—	—	—	—	—	—	8	8	211	2
3	Belgrano	—	—	—	—	—	—	24	28	533	—	—	—	3	3	140	19	22	215	3
4	Capital	—	—	—	1	2	25	9	15	687	—	—	—	—	—	—	15	19	1.780	4
5	Castro Barros	—	—	—	—	—	—	9	8	99	1	1	100	—	—	—	1	1	30	5

N.º de orden	DEPARTAMENTOS	CLASIFICACION POR MATERIALES DE CONSTRUCCION																			N.º de orden
		DE CHAPA DE ZINC LISA O ACANALADA			DE TIERRA			DE POSTES Y PALO A PIQUE			DE POSTES DE CEMENTO Y ALAMBRE			DE ENRAMADA, BARRO Y OTROS			NO DETERMINADO			TOTAL GENERAL		
		N.º de Explotaciones	N.º de corrales	Capacidad en N.º de cabezas	N.º de Explotaciones	N.º de corrales	Capacidad en N.º de cabezas	N.º de Explotaciones	N.º de corrales	Capacidad en N.º de cabezas	N.º de Explotaciones	N.º de corrales	Capacidad en N.º de cabezas	N.º de Explotaciones	N.º de corrales	Capacidad en N.º de cabezas	N.º de Explotaciones	N.º de corrales	Capacidad en N.º de cabezas	N.º de corrales	Capacidad en N.º de cabezas	
12	San José de Feliciano	—	—	—	—	—	—	29	40	12.646	1	6	270	4	4	164	15	20	1.634	266	40.081	12
13	Uruguay	1	1	200	—	—	—	6	7	1.045	—	—	—	2	3	440	150	177	10.810	882	58.094	13
14	Victoria	—	—	—	—	—	—	6	14	1.550	1	1	20	—	—	—	65	91	4.644	578	46.518	14
15	Villaguay	1	1	35	—	—	—	24	43	9.977	—	—	—	1	1	19	155	202	11.022	1.176	92.322	15
	PROVINCIA DE JUJUY																					
1	**Totales**	3	4	264	2	2	180	31	34	2.582	1	5	280	60	65	8.303	97	117	15.399	1.103	107.241	1
2	Capital	—	—	—	—	—	—	3	3	40	—	—	—	1	1	1	4	4	340	53	3.726	2
3	Cochinoca	—	—	—	—	—	—	—	—	—	—	—	—	15	15	5.695	12	14	990	122	14.731	3
4	El Carmen	—	—	—	—	—	—	1	2	218	—	—	—	2	2	130	8	9	5.321	94	23.321	4
5	Gobernador Ovejero	1	2	184	—	—	—	2	2	102	1	5	280	7	7	80	6	6	183	126	8.003	5
6	Gobernador Tello	—	—	—	—	—	—	8	8	987	—	—	—	8	8	958	—	—	—	119	14.122	6
7	Humahuaca	—	—	—	—	—	—	—	—	—	—	—	—	1	2	480	—	—	—	31	920	7
8	Ledesma	—	—	—	—	—	—	14	16	979	—	—	—	—	—	—	—	—	—	133	18.106	8
9	Rinconada	—	—	—	—	—	—	—	—	—	—	—	—	—	—	—	—	—	—	—	—	9
10	San Antonio	2	2	80	2	2	180	2	2	106	—	—	—	—	—	—	—	—	—	62	3.357	10
11	San Pedro	—	—	—	—	—	—	1	1	150	—	—	—	1	2	40	20	34	7.242	59	9.434	11
12	Tilcara	—	—	—	—	—	—	—	—	—	—	—	—	19	20	667	42	44	1.111	262	9.509	12
13	Tumbaya	—	—	—	—	—	—	—	—	—	—	—	—	3	5	162	4	5	202	31	1.062	13
14	Yavi	—	—	—	—	—	—	—	—	—	—	—	—	3	3	90	1	1	10	11	950	14
	PROVINCIA DE LA RIOJA																					
1	**Totales**	—	—	—	—	—	—	72	95	6.742	62	73	7.435	308	330	16.368	296	319	4.368	1.254	65.463	1
2	Arauco	—	—	—	—	—	—	2	4	135	1	1	10	—	—	—	—	—	—	38	1.037	2
3	Belgrano	—	—	—	—	—	—	11	11	155	—	—	—	85	89	2.535	—	—	—	153	3.578	3
4	Capital	—	—	—	—	—	—	14	15	1.855	1	2	3.000	6	6	425	13	18	520	77	8.292	4
5	Castro Barros	—	—	—	—	—	—	3	6	80	—	—	—	—	—	—	24	28	358	44	667	5

CORRALES

I. — PARA GANADO MAYOR

Provincia de La Rioja (Continuación)

N.° de orden	DEPARTAMENTOS	CLASIFICACION POR MATERIALES DE CONSTRUCCION																N.° de orden
		DE LADRILLO			DE ALAMBRE TEJIDO			DE ALAMBRE Y POSTES			DE PIEDRA			DE ADOBE			DE MADERA			
		N.° de Explotaciones	N.° de corrales	Capacidad en N.° de cabezas	N.° de Explotaciones	N.° de corrales	Capacidad en N.° de cabezas	N.° de Explotaciones	N.° de corrales	Capacidad en N.° de cabezas	N.° de Explotaciones	N.° de corrales	Capacidad en N.° de cabezas	N.° de Explotaciones	N.° de corrales	Capacidad en N.° de cabezas	N.° de Explotaciones	N.° de corrales	Capacidad en N.° de cabezas	
6	Chilecito	1	4	300	—	—	—	59	70	1.889	1	1	150	4	4	297	5	7	120	6
7	Famatina	—	—	—	—	—	—	15	17	2.340	1	1	200	3	4	1.300	7	7	1.750	7
8	General Lavalle	—	—	—	—	—	—	3	4	212	—	—	—	—	—	—	2	2	40	8
9	Gobernador Gordillo	—	—	—	—	—	—	3	4	212	—	—	—	—	—	—	4	5	370	9
10	Independencia	—	—	—	—	—	—	1	1	20	—	—	—	—	—	—	—	—	—	10
11	Lamadrid	—	—	—	—	—	—	3	3	160	3	3	50	1	1	20	2	3	320	11
12	Ocampo	—	—	—	—	—	—	9	10	1.406	—	—	—	—	—	—	60	66	3.927	12
13	Pelagio B. Luna	—	—	—	—	—	—	5	6	54	—	—	—	—	—	—	5	9	183	13
14	Rivadavia	—	—	—	—	—	—	1	2	30	1	1	90	—	—	—	—	—	—	14
15	Roca	—	—	—	—	—	—	3	8	650	2	2	80	—	—	—	17	20	1.618	15
16	San Martín	—	—	—	—	—	—	7	13	6.829	—	—	—	—	—	—	11	11	710	16
17	Sarmiento	1	1	30	—	—	—	2	2	30	—	—	—	3	4	62	—	—	—	17
18	Vélez Sarsfield	—	—	—	—	—	—	2	3	260	5	5	300	—	—	—	1	1	40	18

PROVINCIA DE MENDOZA

1	Totales	8	11	2.235	13	14	2.659	935	1.058	39.339	24	33	7.568	178	203	9.205	345	369	8.886	1
2	General Alvear	1	1	100	—	—	—	48	66	3.010	—	—	—	1	1	10	22	22	285	2
3	Godoy Cruz	—	—	—	—	—	—	—	—	—	—	—	—	1	1	22	1	1	10	3
4	Guaymallén	—	—	—	2	2	280	4	5	118	—	—	—	16	19	194	26	27	58	4
5	Junín	—	—	—	2	2	630	59	68	1.253	—	—	—	14	14	137	23	27	282	5
6	La Paz	—	—	—	—	—	—	13	21	7.970	—	—	—	—	—	—	2	4	106	6
7	Las Heras	—	—	—	1	1	150	20	26	956	1	4	803	5	5	63	27	28	370	7
8	Lavalle	—	—	—	—	—	—	124	131	2.410	—	—	—	3	3	130	22	24	511	8
9	Luján	1	1	15	—	—	—	35	46	1.029	1	1	230	31	36	363	14	16	1.825	9
10	Maipú	—	—	—	1	1	164	88	92	1.091	—	—	—	42	44	487	62	64	928	10

N.° de orden	DEPARTAMENTOS	CLASIFICACION POR MATERIALES DE CONSTRUCCION																				N.° de orden
		DE CHAPA DE ZINC LISA O ACANALADA			DE TIERRA			DE POSTES Y PALO A PIQUE			DE POSTES DE CEMENTO Y ALAMBRE			DE ENRAMADA, BARRO Y OTROS			NO DETERMINADO			TOTAL GENERAL		
		N.° de Explotaciones	N.° de corrales	Capacidad en N.° de cabezas	N.° de Explotaciones	N.° de corrales	Capacidad en N.° de cabezas	N.° de Explotaciones	N.° de corrales	Capacidad en N.° de cabezas	N.° de Explotaciones	N.° de corrales	Capacidad en N.° de cabezas	N.° de Explotaciones	N.° de corrales	Capacidad en N.° de cabezas	N.° de Explotaciones	N.° de corrales	Capacidad en N.° de cabezas	N.° de corrales	Capacidad en N.° de cabezas	
6	Chilecito	—	—	—	—	—	—	2	7	9	—	—	—	3	3	60	18	21	140	117	2.965	6
7	Famatina	—	—	—	—	—	—	2	2	150	—	—	—	3	3	450	—	—	—	34	6.190	7
8	General Lavalle	—	—	—	—	—	—	6	7	120	—	—	—	2	3	240	9	9	225	25	837	8
9	Gobernador Gordillo	—	—	—	—	—	—	3	4	320	—	—	—	71	72	4.882	175	180	983	265	6.767	9
10	Independencia	—	—	—	—	—	—	—	—	—	—	—	—	1	1	60	—	—	—	2	80	10
11	Lamadrid	—	—	—	—	—	—	1	1	80	—	—	—	8	8	125	—	—	—	19	755	11
12	Ocampo	—	—	—	—	—	—	8	8	1.440	—	—	—	47	52	2.460	—	—	—	136	9.233	12
13	Pelagio B. Luna	—	—	—	—	—	—	4	6	520	—	—	—	1	1	10	—	—	—	22	767	13
14	Rivadavia	—	—	—	—	—	—	1	2	220	—	—	—	1	2	102	—	—	—	7	442	14
15	Roca	—	—	—	—	—	—	1	3	580	—	—	—	68	73	4.057	26	28	297	134	7.282	15
16	San Martín	—	—	—	—	—	—	11	16	993	—	—	—	7	9	332	6	9	800	58	9.664	16
17	Sarmiento	—	—	—	—	—	—	—	—	—	—	—	—	5	8	630	—	—	—	15	752	17
18	Vélez Sarsfield	—	—	—	—	—	—	3	3	85	60	70	4.425	—	—	—	25	26	1.045	108	6.155	18

PROVINCIA DE MENDOZA

1	**Totales**	7	7	300	—	—	—	69	80	1.478	3	3	95	199	233	21.468	352	398	8.786	2.409	102.019	1
2	General Alvear	—	—	—	—	—	—	11	11	70	—	—	—	27	28	1.598	—	—	—	129	5.073	2
3	Godoy Cruz	—	—	—	—	—	—	—	—	—	—	—	—	1	1	100	4	4	105	7	237	3
4	Guaymallén	3	3	105	—	—	—	3	3	28	—	—	—	9	10	110	—	—	—	69	893	4
5	Junín	—	—	—	—	—	—	4	4	51	—	—	—	4	4	372	13	16	170	135	2.895	5
6	La Paz	—	—	—	—	—	—	9	18	191	—	—	—	22	36	5.050	12	13	294	92	13.611	6
7	Las Heras	—	—	—	—	—	—	1	1	11	—	—	—	3	3	208	17	17	223	85	2.784	7
8	Lavalle	—	—	—	—	—	—	2	2	100	—	—	—	20	27	876	—	—	—	187	4.027	8
9	Luján	1	1	40	—	—	—	2	2	44	—	—	—	5	5	218	32	41	822	149	4.586	9
10	Maipú	1	1	40	—	—	—	15	15	129	1	1	40	13	13	146	83	88	988	319	3.743	10

CORRALES

I. — PARA GANADO MAYOR

Provincia de Mendoza (Continuación)

N.° de orden	DEPARTAMENTOS	CLASIFICACION POR MATERIALES DE CONSTRUCCION																N.° de orden
		DE LADRILLO			DE ALAMBRE TEJIDO			DE ALAMBRE Y POSTES			DE PIEDRA			DE ADOBE			DE MADERA			
		N.° de Explotaciones	N.° de corrales	Capacidad en N.° de cabezas	N.° de Explotaciones	N.° de corrales	Capacidad en N.° de cabezas	N.° de Explotaciones	N.° de corrales	Capacidad en N.° de cabezas	N.° de Explotaciones	N.° de corrales	Capacidad en N.° de cabezas	N.° de Explotaciones	N.° de corrales	Capacidad en N.° de cabezas	N.° de Explotaciones	N.° de corrales	Capacidad en N.° de cabezas	
11	Rivadavia	2	2	400	1	1	206	58	62	1.073	—	—	—	10	11	246	25	25	247	11
12	San Carlos	—	—	—	—	—	—	21	25	3.189	—	—	—	4	8	760	6	6	485	12
13	San Martín	—	—	—	1	1	200	201	218	2.492	—	—	—	15	18	418	52	55	1.121	13
14	San Rafael	4	7	1.720	5	6	1.029	199	219	7.657	18	20	4.185	33	39	4.379	50	54	2.587	14
15	Santa Rosa	—	—	—	—	—	—	17	20	1.806	—	—	—	1	2	1.886	—	—	—	15
16	Tunuyán	—	—	—	—	—	—	37	45	1.995	3	7	2.250	2	2	110	12	15	319	16
17	Tupungato	—	—	—	—	—	—	11	14	3.290	1	1	100	—	—	—	1	1	22	17

PROVINCIA DE SALTA

1	**Totales**	**2**	**2**	**50**	**9**	**10**	**846**	**633**	**1.002**	**141.148**	**533**	**651**	**26.841**	**38**	**41**	**2.245**	**107**	**139**	**11.783**	1
2	Anta	—	—	—	—	—	—	105	209	46.964	1	2	800	—	—	—	15	23	3.753	2
3	Cachí	—	—	—	1	2	400	16	17	2.238	83	94	3.920	11	11	210	3	3	400	3
4	Cafayate	—	—	—	—	—	—	2	4	750	1	1	15	—	—	—	—	—	—	4
5	Caldera	—	—	—	—	—	—	59	69	4.702	43	50	3.526	—	—	—	4	4	50	5
6	Campo Santo	—	—	—	2	2	31	26	46	3.496	—	—	—	1	1	500	1	1	21	6
7	Candelaria	—	—	—	—	—	—	8	15	1.768	—	—	—	—	—	—	—	—	—	7
8	Capital	—	—	—	—	—	—	19	45	4.369	—	—	—	—	—	—	1	6	70	8
9	Cerrillos	2	2	50	3	4	90	34	59	7.766	1	1	100	3	3	198	2	2	80	9
10	Chicoana	—	—	—	—	—	—	13	27	1.670	5	7	400	—	—	—	—	—	—	10
11	Guachipas	—	—	—	—	—	—	17	24	2.770	2	7	1.800	—	—	—	1	1	30	11
12	Iruya	—	—	—	—	—	—	—	—	—	45	56	608	—	—	—	—	—	—	12
13	La Poma	—	—	—	—	—	—	—	—	—	6	9	317	4	3	517	—	—	—	13
14	La Viña	—	—	—	—	—	—	55	65	7.117	2	2	300	8	9	435	3	3	75	14
15	Metán	—	—	—	—	—	—	78	107	13.802	—	—	—	—	—	—	16	18	1.026	15
16	Molinos	—	—	—	—	—	—	7	12	1.815	131	143	3.259	7	7	165	3	3	36	16

N.º de orden	DEPARTAMENTOS	CLASIFICACION POR MATERIALES DE CONSTRUCCION																				N.º de orden
		DE CHAPA DE ZINC LISA O ACANALADA			DE TIERRA			DE POSTES Y PALO A PIQUE			DE POSTES DE CEMENTO Y ALAMBRE			DE ENRAMADA, BARRO Y OTROS			NO DETERMINADO			TOTAL GENERAL		
		N.º de Explotaciones	N.º de corrales	Capacidad en N.º de cabezas	N.º de Explotaciones	N.º de corrales	Capacidad en N.º de cabezas	N.º de Explotaciones	N.º de corrales	Capacidad en N.º de cabezas	N.º de Explotaciones	N.º de corrales	Capacidad en N.º de cabezas	N.º de Explotaciones	N.º de corrales	Capacidad en N.º de cabezas	N.º de Explotaciones	N.º de corrales	Capacidad en N.º de cabezas	N.º de corrales	Capacidad en N.º de cabezas	
11	Rivadavia	—	—	—	—	—	—	2	2	82	—	—	—	2	2	50	17	17	213	122	2.517	11
12	San Carlos	—	—	—	—	—	—	1	1	16	1	1	25	8	8	2.498	8	10	135	59	7.108	12
13	San Martín	1	1	15	—	—	—	3	3	310	—	—	—	15	15	168	93	106	1.120	417	5.844	13
14	San Rafael	1	1	100	—	—	—	14	16	401	1	1	30	52	57	7.100	54	61	4.069	481	33.257	14
15	Santa Rosa	—	—	—	—	—	—	2	2	45	—	—	—	8	14	2.450	4	5	211	43	6.398	15
16	Tunuyán	—	—	—	—	—	—	—	—	—	—	—	—	7	7	344	8	13	306	89	5.224	16
17	Tupungato	—	—	—	—	—	—	—	—	—	—	—	—	3	3	180	7	7	130	26	3.722	17

PROVINCIA DE SALTA

1	**Totales**	6	6	155	5	6	186	71	108	13.134	3	6	1.363	432	502	41.682	246	338	31.565	2.811	270.998	1
2	Anta	—	—	—	—	—	—	16	30	2.985	—	—	—	71	87	11.560	9	19	3.210	370	69.272	2
3	Cachí	—	—	—	2	2	51	1	1	200	—	—	—	27	28	376	—	—	—	158	7.795	3
4	Cafayate	—	—	—	—	—	—	—	—	—	—	—	—	—	—	—	32	35	2.000	40	2.765	4
5	Caldera	—	—	—	—	—	—	2	5	900	—	—	—	42	42	1.664	15	23	322	193	11.164	5
6	Campo Santo	—	—	—	—	—	—	—	—	—	—	—	—	6	7	145	15	28	960	85	5.153	6
7	Candelaria	—	—	—	—	—	—	—	—	—	—	—	—	1	1	22	18	27	490	43	2.280	7
8	Capital	—	—	—	—	—	—	—	—	—	—	—	—	6	14	6.170	5	11	1.549	76	12.158	8
9	Cerrillos	2	2	70	3	4	135	4	5	317	1	3	290	—	—	—	—	—	—	85	9.096	9
10	Chicoana	—	—	—	—	—	—	1	7	900	—	—	—	—	—	—	1	1	20	42	2.990	10
11	Guachipas	—	—	—	—	—	—	—	—	—	—	—	—	—	—	—	2	3	360	35	4.900	11
12	Iruya	—	—	—	—	—	—	—	—	—	—	—	—	—	—	—	15	18	1.137	74	1.745	12
13	La Poma	—	—	—	—	—	—	—	—	—	—	—	—	8	8	717	—	—	—	20	1.551	13
14	La Viña	2	2	40	—	—	—	1	1	100	1	1	23	9	9	252	—	—	—	92	8.342	14
15	Metán	—	—	—	—	—	—	6	6	1.110	1	2	1.050	34	35	1.440	18	25	4.257	193	22.685	15
16	Molinos	—	—	—	—	—	—	—	—	—	—	—	—	17	18	278	29	30	1.155	213	6.708	16

CORRALES

I. — PARA GANADO MAYOR

Provincia de Salta (Continuación)

N.° de orden	DEPARTAMENTOS	CLASIFICACION POR MATERIALES DE CONSTRUCCION																	N.° de orden
		DE LADRILLO			DE ALAMBRE TEJIDO			DE ALAMBRE Y POSTES			DE PIEDRA			DE ADOBE			DE MADERA			
		N.° de Explotaciones	N.° de corrales	Capacidad en N.° de cabezas	N.° de Explotaciones	N.° de corrales	Capacidad en N.° de cabezas	N.° de Explotaciones	N.° de corrales	Capacidad en N.° de cabezas	N.° de Explotaciones	N.° de corrales	Capacidad en N.° de cabezas	N.° de Explotaciones	N.° de corrales	Capacidad en N.° de cabezas	N.° de Explotaciones	N.° de corrales	Capacidad en N.° de cabezas	
17	Orán	—	—	—	—	—	—	20	34	3.616	111	125	5.865	—	—	—	14	26	2.010	17
18	Rivadavia	—	—	—	—	—	—	4	6	1.370	—	—	—	—	—	—	5	7	1.330	18
19	Rosario de la Frontera	—	—	—	2	1	175	130	206	33.929	—	—	—	—	—	—	22	24	2.608	19
20	Rosario de Lerma	—	—	—	—	—	—	19	36	2.671	15	21	632	—	—	—	2	2	24	20
21	San Carlos	—	—	—	1	1	150	21	21	335	12	15	1.750	4	7	220	15	16	270	21
22	Santa Victoria	—	—	—	—	—	—	—	—	—	75	118	3.549	—	—	—	—	—	—	22

PROVINCIA DE SAN JUAN

1	**Totales**	7	10	455	8	8	238	230	276	8.504	27	32	1.070	115	130	5.256	174	197	7.112	1
2	Albardón	—	—	—	—	—	—	9	9	368	—	—	—	2	2	74	3	3	111	2
3	Angaco Norte	—	—	—	—	—	—	16	17	430	—	—	—	6	7	292	8	9	234	3
4	Angaco Sud	—	—	—	—	—	—	5	5	175	3	6	251	5	5	252	2	2	94	4
5	Barrial	—	—	—	—	—	—	—	—	—	—	—	—	7	8	945	2	2	54	5
6	Calingasta	—	—	—	—	—	—	5	6	420	—	—	—	2	3	58	1	2	220	6
7	Caucete	—	—	—	—	—	—	45	53	1.928	—	—	—	16	24	1.496	1	2	30	7
8	Concepción	—	—	—	1	1	11	1	1	21	—	—	—	1	1	11	4	4	46	8
9	Desamparados	2	2	72	—	—	—	5	5	47	—	—	—	7	8	154	1	1	13	9
10	Iglesia	—	—	—	—	—	—	—	—	—	—	—	—	—	—	—	9	11	490	10
11	Jachal	—	—	—	—	—	—	5	6	262	1	1	80	3	3	126	—	—	—	11
12	Nueve de Julio	—	—	—	1	1	80	8	10	196	—	—	—	—	—	—	4	6	80	12
13	Pocitos	1	2	95	—	—	—	39	46	881	11	13	556	45	45	1.241	53	55	609	13
14	Rivadavia	—	—	—	1	1	10	4	5	150	—	—	—	1	2	70	1	1	800	14
15	Santa Lucía	—	—	—	—	—	—	4	4	44	—	—	—	8	9	94	36	37	366	15
16	Sarmiento	4	6	288	4	4	125	21	26	873	2	2	28	8	9	239	6	11	286	16
17	Trinidad	—	—	—	1	1	12	19	21	375	—	—	—	2	2	24	17	17	189	17
18	Ullún	—	—	—	—	—	—	3	5	380	—	—	—	—	—	—	—	—	—	18

N.° de orden	DEPARTAMENTOS	CLASIFICACION POR MATERIALES DE CONSTRUCCION																			N.° de orden
		DE CHAPA DE ZINC LISA O ACANALADA			DE TIERRA			DE POSTES Y PALO A PIQUE			DE POSTES DE CEMENTO Y ALAMBRE			DE ENRAMADA. BARRO Y OTROS			NO DETERMINADO			TOTAL GENERAL		
		N.° de Explotaciones	N.° de corrales	Capacidad en N.° de cabezas	N.° de Explotaciones	N.° de corrales	Capacidad en N.° de cabezas	N.° de Explotaciones	N.° de corrales	Capacidad en N.° de cabezas	N.° de Explotaciones	N.° de corrales	Capacidad en N.° de cabezas	N.° de Explotaciones	N.° de corrales	Capacidad en N.° de cabezas	N.° de Explotaciones	N.° de corrales	Capacidad en N.° de cabezas	N.° de corrales	Capacidad en N.° de cabezas	
17	Orán	1	1	30	—	—	—	26	34	4.256	—	—	—	59	68	6.853	54	68	5.879	356	28.509	17
18	Rivadavia	—	—	—	—	—	—	—	—	—	—	—	—	76	106	9.524	10	18	1.415	137	13.639	18
19	Rosario de la Frontera	—	—	—	—	—	—	9	14	2.285	—	—	—	30	31	1.431	11	18	6.006	294	46.434	19
20	Rosario de Lerma	—	—	—	—	—	—	—	—	—	—	—	—	2	2	350	5	7	720	68	4.397	20
21	San Carlos	—	—	—	—	—	—	—	—	—	—	—	—	44	46	900	5	5	75	111	3.700	21
22	Santa Victoria	1	1	15	—	—	—	5	5	81	—	—	—	—	—	—	2	2	2.010	126	5.655	22

PROVINCIA DE SAN JUAN

1	**Totales**	9	10	244	6	6	192	32	37	873	3	11	620	59	75	7.928	226	249	3.826	1.041	36.318	1
2	Albardón	—	—	—	—	—	—	—	—	—	—	—	—	1	2	16	16	20	280	36	849	2
3	Angaco Norte	—	—	—	1	1	100	—	—	—	—	—	—	—	—	—	3	3	70	47	1.126	3
4	Angaco Sud	—	—	—	—	—	—	1	1	16	—	—	—	2	3	50	5	6	67	28	905	4
5	Barrial	—	—	—	—	—	—	1	1	20	—	—	—	1	1	30	—	—	—	12	1.049	5
6	Calingasta	—	—	—	—	—	—	3	3	180	—	—	—	2	2	250	4	5	55	21	1.183	6
7	Caucete	—	—	—	—	—	—	1	4	100	—	—	—	—	—	—	—	—	—	83	3.554	7
8	Concepción	—	—	—	—	—	—	—	—	—	—	—	—	—	—	—	—	—	—	7	89	8
9	Desamparados	—	—	—	—	—	—	2	2	21	1	9	130	1	1	21	10	11	129	39	587	9
10	Iglesia	—	—	—	—	—	—	—	—	—	—	—	—	14	20	2.032	2	2	50	33	2.572	10
11	Jachal	—	—	—	—	—	—	—	—	—	—	—	—	13	13	218	4	4	352	27	1.038	11
12	Nueve de Julio	—	—	—	—	—	—	2	2	105	—	—	—	1	1	10	—	—	—	20	471	12
13	Pocitos	1	1	12	—	—	—	2	3	65	—	—	—	8	8	249	122	131	1.466	304	5.174	13
14	Rivadavia	—	—	—	—	—	—	—	—	—	—	—	—	—	—	—	2	2	25	11	1.055	14
15	Santa Lucía	1	1	13	—	—	—	3	4	101	—	—	—	3	3	430	20	21	237	79	1.285	15
16	Sarmiento	5	5	78	5	5	92	—	—	—	2	2	490	6	7	255	—	—	—	77	2.784	16
17	Trinidad	—	—	—	—	—	—	12	12	37	—	—	—	3	3	37	14	14	48	70	692	17
18	Ullún	—	—	—	—	—	—	—	—	—	—	—	—	1	1	100	—	—	—	6	480	18

CORRALES

I. — PARA GANADO MAYOR

Provincia de San Juan (Continuación)

N.° de orden	DEPARTAMENTOS	CLASIFICACION POR MATERIALES DE CONSTRUCCION																	N.° de orden
		DE LADRILLO			DE ALAMBRE TEJIDO			DE ALAMBRE Y POSTES			DE PIEDRA			DE ADOBE			DE MADERA			
		N.° de Explotaciones	N.° de corrales	Capacidad en N.° de cabezas	N.° de Explotaciones	N.° de corrales	Capacidad en N.° de cabezas	N.° de Explotaciones	N.° de corrales	Capacidad en N.° de cabezas	N.° de Explotaciones	N.° de corrales	Capacidad en N.° de cabezas	N.° de Explotaciones	N.° de corrales	Capacidad en N.° de cabezas	N.° de Explotaciones	N.° de corrales	Capacidad en N.° de cabezas	
19	Valle Fértil	—	—	—	—	—	—	3	4	117	10	10	155	—	—	—	24	31	2.880	19
20	Veinticinco de Mayo.	—	—	—	—	—	—	38	43	1.837	—	—	—	—	—	—	2	3	610	20
21	Zonda	—	—	—	—	—	—	—	—	—	—	—	—	2	2	180	—	—	—	21
	PROVINCIA DE SAN LUIS																			
1	**Totales**	**11**	**17**	**1.735**	**15**	**18**	**1.345**	**1.033**	**1.469**	**134.042**	**497**	**587**	**38.609**	**13**	**21**	**1.494**	**327**	**483**	**45.846**	**1**
2	Ayacucho	—	—	—	2	2	80	36	55	8.332	7	11	783	3	5	200	171	245	16.338	2
3	Capital	1	1	100	1	1	18	82	135	24.568	5	5	135	—	—	—	33	53	8.690	3
4	Chacabuco	—	—	—	—	—	—	282	395	25.528	9	9	1.270	—	—	—	5	7	424	4
5	General Belgrano ...	—	—	—	—	—	—	31	38	3.624	3	3	270	—	—	—	62	106	9.609	5
6	Junín	—	—	—	—	—	—	83	110	6.221	8	10	688	1	1	50	21	25	2.083	6
7	Pedernera	10	16	1.635	10	13	1.220	361	526	49.100	18	23	1.991	8	14	1.240	24	36	8.393	7
8	Pringles	—	—	—	2	2	27	105	145	11.222	148	180	13.076	—	—	—	1	1	20	8
9	San Martín	—	—	—	—	—	—	53	65	5.447	299	346	20.396	1	1	4	10	10	289	9
	PROVINCIA DE SANTA FE																			
1	**Totales**	**151**	**192**	**6.097**	**195**	**285**	**14.024**	**25.800**	**34.476**	**1.906.628**	**1**	**8**	**160**	**23**	**37**	**2.028**	**160**	**189**	**31.542**	**1**
2	Belgrano	1	1	48	8	8	245	1.091	1.481	56.937	—	—	—	1	1	15	1	1	14	2
3	Capital	—	—	—	5	6	87	859	1.117	72.905	—	—	—	2	3	92	3	3	60	3
4	Caseros.....	7	9	265	11	12	1.094	2.258	2.801	142.132	—	—	—	3	3	39	2	2	30	4
5	Castellanos	8	9	239	17	30	2.932	2.676	4.380	325.445	1	8	160	3	5	460	2	2	29	5
6	Constitución	6	6	100	15	24	536	1.930	2.251	94.817	—	—	—	2	2	360	2	3	20	6

N.º de orden	DEPARTAMENTOS	CLASIFICACION POR MATERIALES DE CONSTRUCCION																				N.º de orden
		DE CHAPA DE ZINC LISA O ACANALADA			DE TIERRA			DE POSTES Y PALO A PIQUE			DE POSTES DE CEMENTO Y ALAMBRE			DE ENRAMADA, BARRO Y OTROS			NO DETERMINADO			TOTAL GENERAL		
		N.º de Explotaciones	N.º de corrales	Capacidad en N.º de cabezas	N.º de Explotaciones	N.º de corrales	Capacidad en N.º de cabezas	N.º de Explotaciones	N.º de corrales	Capacidad en N.º de cabezas	N.º de Explotaciones	N.º de corrales	Capacidad en N.º de cabezas	N.º de Explotaciones	N.º de corrales	Capacidad en N.º de cabezas	N.º de Explotaciones	N.º de corrales	Capacidad en N.º de cabezas	N.º de corrales	Capacidad en N.º de cabezas	
19	Valle Fértil.....	—	—	—	—	—	—	3	3	200	—	—	—	—	—	—	17	23	935	71	4.287	19
20	Veinticinco de Mayo.	2	3	141	—	—	—	2	2	28	—	—	—	2	3	230	5	5	87	59	2.933	20
21	Zonda	—	—	—	—	—	—	—	—	—	—	—	—	1	7	4.000	2	2	25	11	4.205	21
	PROVINCIA DE SAN LUIS																					
1	**Totales**.....	14	31	685	25	39	2.745	62	85	7.588	5	7	2.246	488	565	29.587	226	315	17.022	3.637	282.944	1
2	Ayacucho	3	4	45	4	6	110	19	24	551	—	—	—	55	80	8.572	—	—	—	432	35.011	2
3	Capital	—	—	—	—	—	—	3	5	737	1	2	500	26	27	2.509	27	45	7.000	274	44.257	3
4	Chacabuco	—	—	—	—	—	—	5	7	693	1	1	126	96	106	3.840	67	89	4.070	614	35.951	4
5	General Belgrano ...	—	—	—	—	—	—	—	—	—	—	—	—	40	54	4.121	3	4	182	205	17.806	5
6	Junín	—	—	—	—	—	—	1	2	800	—	—	—	63	70	2.928	64	87	2.272	305	15.042	6
7	Pedernera	11	27	640	21	33	2.635	17	26	3.962	2	3	1.560	9	10	733	—	—	—	727	73.109	7
8	Pringles	—	—	—	—	—	—	4	4	150	—	—	—	21	23	910	26	37	1.800	392	27.205	8
9	San Martín	—	—	—	—	—	—	13	17	695	1	1	60	178	195	5.974	39	53	1.698	688	34.563	9
	PROVINCIA DE SANTA FE																					
1	**Totales**.....	78	93	2.030	5	8	371	205	278	16.508	47	74	9.078	38	68	12.237	6.094	7.904	242.558	43.612	2.243.261	1
2	Belgrano	2	4	60	—	—	—	15	16	628	5	11	142	1	1	19	192	256	10.320	1.780	68.428	2
3	Capital	1	1	80	—	—	—	8	9	917	1	2	30	1	1	20	125	152	5.885	1.294	80.076	3
4	Caseros	1	4	60	1	1	30	17	20	339	4	8	294	1	3	09	535	650	15.520	3.513	159.872	4
5	Castellanos	8	16	239	1	2	180	19	31	1.663	5	7	90	2	2	32	328	537	24.694	5.029	356.163	5
6	Constitución	2	2	37	—	—	—	12	14	670	4	7	110	5	5	40	699	808	15.115	3.122	111.814	6

CORRALES

I. — PARA GANADO MAYOR

Provincia de Santa Fe (Continuación)

N.º de orden	DEPARTAMENTOS	CLASIFICACION POR MATERIALES DE CONSTRUCCION																N.º de orden
		DE LADRILLO			DE ALAMBRE TEJIDO			DE ALAMBRE Y POSTES			DE PIEDRA			DE ADOBE			DE MADERA			
		N.º de Explotaciones	N.º de corrales	Capacidad en N.º de cabezas	N.º de Explotaciones	N.º de corrales	Capacidad en N.º de cabezas	N.º de Explotaciones	N.º de corrales	Capacidad en N.º de cabezas	N.º de Explotaciones	N.º de corrales	Capacidad en N.º de cabezas	N.º de Explotaciones	N.º de corrales	Capacidad en N.º de cabezas	N.º de Explotaciones	N.º de corrales	Capacidad en N.º de cabezas	
7	Garay	—	—	—	1	1	16	292	304	14.436	—	—	—	1	1	120	5	6	105	7
8	General López	12	17	594	27	44	1.908	2.498	3.040	146.665	—	—	—	2	2	100	17	22	7.527	8
9	General Obligado ...	1	3	30	1	1	18	1.120	1.297	102.437	—	—	—	1	3	130	68	75	17.989	9
10	Iriondo	8	14	809	16	23	389	1.211	1.449	56.199	—	—	—	—	—	—	3	3	50	10
11	Las Colonias	83	100	1.732	20	23	428	2.550	3.928	219.475	—	—	—	—	—	—	4	4	61	11
12	Nueve de Julio	2	3	1.425	—	—	—	244	367	66.096	—	—	—	1	2	100	2	3	447	12
13	Rosario.....	9	10	182	26	33	1.008	2.241	2.590	76.503	—	—	—	—	—	—	9	15	157	13
14	San Cristóbal	4	5	200	6	16	396	1.431	2.135	132.916	—	—	—	2	3	240	6	6	1.330	14
15	San Javier.....	1	2	65	1	1	62	377	487	48.862	—	—	—	..	—	—	3	4	1.245	15
16	San Jerónimo	3	6	340	15	20	1.306	1.246	1.638	70.582	—	—	—	1	1	48	8	11	695	16
17	San Justo	—	—	—	2	3	40	837	1.046	67.694	—	—	—	2	3	84	5	5	100	17
18	San Lorenzo	3	3	14	13	19	3.176	1.024	1.284	58.083	—	—	—	—	—	—	1	1	60	18
19	San Martín.....	3	4	45	10	19	343	1.635	2.509	117.400	—	—	—	2	8	240	2	6	200	19
20	Vera	—	—	—	1	2	40	280	372	37.044	—	—	—	—	—	—	17	17	1.423	20

PROVINCIA DE SANTIAGO DEL ESTERO

1	**Totales**	**10**	**16**	**1.914**	**34**	**39**	**1.711**	**1.329**	**1.765**	**131.638**	**3**	**3**	**180**	**5**	**7**	**165**	**839**	**935**	**60.458**	1
2	Aguirre	—	—	—	—	—	—	21	26	4.250	—	—	—	—	—	—	1	1	50	2
3	Alberdi	—	—	—	1	1	40	17	27	1.506	—	—	—	—	—	—	19	28	520	3
4	Atamisqui	—	—	—	—	—	—	—	—	—	—	—	—	—	—	—	—	—	—	4
5	Avellaneda.....	—	—	—	—	—	—	44	53	1.081	—	—	—	—	—	—	14	15	194	5
6	Belgrano	—	—	—	—	—	—	142	212	23.868	—	—	—	—	—	—	13	13	405	6
7	Capital	1	2	44	—	—	—	128	162	11.656	—	—	—	—	—	—	66	68	1.217	7
8	Copo	—	—	—	—	—	—	15	21	3.992	—	—	—	—	—	—	88	94	8.072	8
9	Choya.....	—	—	—	—	—	—	26	34	2.844	—	—	—	—	—	—	20	32	1.825	9
10	Figueroa.....	—	—	—	—	—	—	3	4	463	—	—	—	—	—	—	16	17	986	10

N.º de orden	DEPARTAMENTOS	CLASIFICACION POR MATERIALES DE CONSTRUCCION																			N.º de orden
		DE CHAPA DE ZINC LISA O ACANALADA			DE TIERRA			DE POSTES Y PALO A PIQUE			DE POSTES DE CEMENTO Y ALAMBRE			DE ENRAMADA, BARRO Y OTROS			NO DETERMINADO			TOTAL GENERAL		
		N.º de Explotaciones	N.º de corrales	Capacidad en N.º de cabezas	N.º de Explotaciones	N.º de corrales	Capacidad en N.º de cabezas	N.º de Explotaciones	N.º de corrales	Capacidad en N.º de cabezas	N.º de Explotaciones	N.º de corrales	Capacidad en N.º de cabezas	N.º de Explotaciones	N.º de corrales	Capacidad en N.º de cabezas	N.º de Explotaciones	N.º de corrales	Capacidad en N.º de cabezas	N.º de corrales	Capacidad en N.º de cabezas	
7	Garay	—	—	—	—	—	—	6	6	110	—	—	—	—	—	—	24	27	1.112	345	15.899	7
8	General López	4	4	50	—	—	—	19	22	812	12	15	185	3	5	1.165	1.031	1.301	47.035	4.472	206.041	8
9	General Obligado	1	1	60	—	—	—	18	25	2.745	4	2	7.720	6	7	267	173	185	7.541	1.599	138.937	9
10	Iriondo	1	2	31	—	—	—	7	8	350	1	1	30	2	2	175	413	505	11.839	2.007	69.872	10
11	Las Colonias	42	42	427	—	—	—	18	30	2.186	4	9	270	9	9	116	399	623	29.331	4.768	254.026	11
12	Nueve de Julio	—	—	—	—	—	—	3	3	150	—	—	—	—	—	—	107	190	8.550	568	76.768	12
13	Rosario	11	11	278	—	—	—	2	2	20	2	2	30	1	1	220	435	503	6.308	3.167	84.706	13
14	San Cristóbal	1	2	50	1	2	60	11	31	852	—	—	—	1	25	10.000	297	457	5.054	2.682	151.098	14
15	San Javier	—	—	—	—	—	—	10	11	1.973	1	3	60	1	1	14	114	139	6.113	648	58.394	15
16	San Jerónimo	—	—	—	—	—	—	23	27	408	—	—	—	1	1	40	328	384	10.540	2.088	83.959	16
17	San Justo	—	—	—	—	—	—	5	5	430	—	—	—	—	—	—	114	139	4.164	1.201	72.512	17
18	San Lorenzo	1	1	98	2	3	101	3	3	1.540	3	6	77	3	4	50	426	521	16.913	1.845	80.112	18
19	San Martín	1	1	60	—	—	—	1	1	95	1	1	40	—	—	—	322	464	14.214	3.013	132.637	19
20	Vera	2	2	500	—	—	—	8	14	620	—	—	—	1	1	10	32	63	2.310	471	41.947	20

PROVINCIA DE SANTIAGO DEL ESTERO

1	**Totales**	1	2	45	2	2	60	394	465	30.392	4	5	100	646	710	29.758	700	868	30.698	4.817	287.119	1
2	Aguirre	—	—	—	—	—	—	1	1	200	—	—	—	11	12	711	33	39	1.220	79	6.431	2
3	Alberdi	—	—	—	—	—	—	3	3	315	—	—	—	11	13	358	—	—	—	72	2.739	3
4	Atamisqui	—	—	—	—	—	—	—	—	—	—	—	—	3	4	355	—	—	—	4	355	4
5	Avellaneda	—	—	—	—	—	—	5	5	82	3	4	80	34	38	1.432	13	15	566	130	3.435	5
6	Belgrano	—	—	—	—	—	—	3	3	110	—	—	—	4	6	450	30	42	1.260	276	26.093	6
7	Capital	—	—	—	—	—	—	31	39	2.645	—	—	—	24	25	429	29	34	5.159	330	21.150	7
8	Copo	—	—	—	—	—	—	17	19	3.028	—	—	—	8	9	473	15	18	540	161	16.105	8
9	Choya	—	—	—	—	—	—	36	49	4.020	—	—	—	15	15	876	8	9	150	139	10.315	9
10	Figueroa	—	—	—	—	—	—	1	1	10	—	—	—	7	8	88	26	26	740	56	2.287	10

CORRALES

I. — PARA GANADO MAYOR

Provincia de Santiago del Estero (Continuación)

N.° de orden	DEPARTAMENTOS	CLASIFICACION POR MATERIALES DE CONSTRUCCION																		N.° de orden
		DE LADRILLO			DE ALAMBRE TEJIDO			DE ALAMBRE Y POSTES			DE PIEDRA			DE ADOBE			DE MADERA			
		N.° de Explotaciones	N.° de corrales	Capacidad en N.° de cabezas	N.° de Explotaciones	N.° de corrales	Capacidad en N.° de cabezas	N.° de Explotaciones	N.° de corrales	Capacidad en N.° de cabezas	N.° de Explotaciones	N.° de corrales	Capacidad en N.° de cabezas	N.° de Explotaciones	N.° de corrales	Capacidad en N.° de cabezas	N.° de Explotaciones	N.° de corrales	Capacidad en N.° de cabezas	
11	Giménez	1	1	10	1	3	480	24	31	2.158	—	—	—	—	—	—	45	49	2.598	11
12	Guasayán	—	—	—	—	—	—	16	20	695	—	—	—	—	—	—	51	59	2.731	12
13	La Banda	—	—	—	20	21	736	199	236	10.962	—	—	—	—	—	—	34	40	1.899	13
14	Loreto	1	1	20	2	2	83	13	15	479	—	—	—	3	5	140	9	9	895	14
15	Matará	—	—	—	—	—	—	34	51	4.631	—	—	—	—	—	—	20	25	662	15
16	Mitre	—	—	—	—	—	—	1	1	200	—	—	—	—	—	—	—	—	—	16
17	Moreno	—	—	—	—	—	—	44	64	6.115	—	—	—	—	—	—	84	90	7.518	17
18	Ojo de Agua	—	—	—	6	8	290	12	17	1.810	—	—	—	—	—	—	18	19	759	18
19	Pellegrini	4	9	1.600	—	—	—	20	29	4.265	—	—	—	—	—	—	90	105	13.568	19
20	Quebrachos	1	1	200	—	—	—	44	60	7.377	1	1	100	—	—	—	6	6	580	20
21	Río Hondo	—	—	—	1	1	30	56	60	3.945	—	—	—	—	—	—	170	183	5.652	21
22	Rivadavia	—	—	—	—	—	—	154	227	10.480	—	—	—	—	—	—	2	3	400	22
23	Robles	—	—	—	—	—	—	158	194	6.384	—	—	—	—	—	—	13	13	125	23
24	Salavina	2	2	40	3	3	52	16	19	396	2	2	80	2	2	25	13	13	1.127	24
25	San Martín	—	—	—	—	—	—	5	16	2.140	—	—	—	—	—	—	3	4	750	25
26	Sarmiento	—	—	—	—	—	—	15	25	1.850	—	—	—	—	—	—	19	19	890	26
27	Silipica	—	—	—	—	—	—	65	77	2.933	—	—	—	—	—	—	19	19	790	27
28	Veintiocho de Marzo	—	—	—	—	—	—	57	84	15.155	—	—	—	—	—	—	6	11	6.245	28

PROVINCIA DE TUCUMAN

1	**Totales**	5	8	104	10	11	966	1.477	1.816	148.813	39	50	6.293	4	4	60	158	179	19.203	1
2	Burruyacú	—	—	—	—	—	—	161	192	27.505	3	5	1.920	—	—	—	52	59	10.497	2
3	Capital	—	—	—	1	2	530	200	230	15.101	—	—	—	1	1	15	6	6	316	3
4	Cruz Alta	—	—	—	—	—	—	147	183	13.098	—	—	—	—	—	—	1	1	13	4
5	Chicligasta	—	—	—	1	1	266	150	176	11.416	1	1	50	—	—	—	—	—	—	5
6	Famaillá	2	5	50	7	7	148	118	183	16.087	2	2	59	—	—	—	4	6	1.220	6

N.º de odden	DEPARTAMENTOS	CLASIFICACION POR MATERIALES DE CONSTRUCCION																			N.º de orden
		DE CHAPA DE ZINC LISA O ACANALADA			DE TIERRA			DE POSTES Y PALO A PIQUE			DE POSTES DE CEMENTO Y ALAMBRE			DE ENRAMADA, BARRO Y OTROS			NO DETERMINADO			TOTAL GENERAL		
		N.º de Explotaciones	N.º de corrales	Capacidad en N.º de cabezas	N.º de Explotaciones	N.º de corrales	Capacidad en N.º de cabezas	N.º de Explotaciones	N.º de corrales	Capacidad en N.º de cabezas	N.º de Explotaciones	N.º de corrales	Capacidad en N.º de cabezas	N.º de Explotaciones	N.º de corrales	Capacidad en N.º de cabezas	N.º de Explotaciones	N.º de corrales	Capacidad en N.º de cabezas	N.º de corrales	Capacidad en N.º de cabezas	
11	Giménez	—	—	—	—	—	—	18	22	4.562	—	—	—	17	18	502	—	—	—	124	10.310	11
12	Guasayán	—	—	—	—	—	—	14	14	1.534	—	—	—	3	3	30	1	1	35	97	5.025	12
13	La Banda	—	—	—	—	—	—	30	35	899	—	—	—	26	30	332	122	152	4.875	514	19.703	13
14	Loreto	—	—	—	—	—	—	10	12	391	1	1	20	29	33	661	—	—	—	78	2.689	14
15	Matará	—	—	—	—	—	—	9	11	150	—	—	—	22	24	261	6	7	230	118	5.934	15
16	Mitre	—	—	—	—	—	—	1	1	200	—	—	—	5	6	68	34	49	1.460	57	1.928	16
17	Moreno	—	—	—	—	—	—	13	17	2.170	—	—	—	17	17	740	8	9	280	197	16.823	17
18	Ojo de Agua	—	—	—	—	—	—	3	4	150	—	—	—	30	35	1.602	70	84	2.570	167	7.181	18
19	Pellegrini	—	—	—	—	—	—	2	3	230	—	—	—	4	5	610	29	39	1.170	190	21.443	19
20	Quebrachos	—	—	—	—	—	—	11	13	1.914	—	—	—	41	46	2.549	—	—	—	127	12.720	20
21	Río Hondo	—	—	—	—	—	—	117	132	3.159	—	—	—	121	135	3.082	29	37	1.265	548	17.133	21
22	Rivadavia	—	—	—	—	—	—	26	33	2.461	—	—	—	—	—	—	22	35	1.658	298	14.999	22
23	Robles	—	—	—	—	—	—	15	15	167	—	—	—	13	13	900	45	58	1.255	293	8.831	23
24	Salavina	1	2	45	2	2	60	5	6	260	—	—	—	137	145	8.555	—	—	—	196	10.643	24
25	San Martín	—	—	—	—	—	—	3	5	500	—	—	—	5	7	590	42	54	1.720	86	5.700	25
26	Sarmiento	—	—	—	—	—	—	2	2	40	—	—	—	7	7	122	18	18	185	71	3.087	26
27	Silípica	—	—	—	—	—	—	11	11	280	—	—	—	24	25	319	39	44	1.320	176	5.642	27
28	Veintiocho de Marzo	—	—	—	—	—	—	7	9	315	—	—	—	28	31	3.663	81	98	3.040	233	28.418	28

PROVINCIA DE TUCUMAN

1	**Totales**	9	13	385	8	9	1.123	45	65	5.232	6	9	511	174	180	5.365	336	395	24.067	2.739	212.122	1
2	Burruyacú	—	—	—	—	—	—	5	7	670	1	1	200	7	7	532	62	73	2.111	344	43.435	2
3	Capital	1	1	30	—	—	—	—	—	—	—	—	—	—	—	—	51	61	8.378	301	24.370	3
4	Cruz Alta	—	—	—	—	—	—	—	—	—	—	—	—	—	—	—	58	70	1.934	254	15.045	4
5	Chicligasta	—	—	—	—	—	—	1	1	40	1	3	150	14	15	424	22	33	1.573	230	13.919	5
6	Famaillá	2	2	45	5	6	1.009	—	—	—	—	—	—	—	—	—	—	—	—	211	18.618	6

CORRALES

I. — PARA GANADO MAYOR

Provincia de Tucumán (Continuación)

N.º de orden	DEPARTAMENTOS	CLASIFICACION POR MATERIALES DE CONSTRUCCION																		N.º de orden
		DE LADRILLO			DE ALAMBRE TEJIDO			DE ALAMBRE Y POSTES			DE PIEDRA			DE ADOBE			DE MADERA			
		N.º de Explotaciones	N.º de corrales	Capacidad en N.º de cabezas	N.º de Explotaciones	N.º de corrales	Capacidad en N.º de cabezas	N.º de Explotaciones	N.º de corrales	Capacidad en N.º de cabezas	N.º de Explotaciones	N.º de corrales	Capacidad en N.º de cabezas	N.º de Explotaciones	N.º de corrales	Capacidad en N.º de cabezas	N.º de Explotaciones	N.º de corrales	Capacidad en N.º de cabezas	
7	Graneros	—	—	—	—	—	—	103	149	13.512	—	—	—	1	1	15	27	34	3.224	7
8	Leales	—	—	—	—	—	—	179	201	9.624	—	—	—	—	—	—	23	26	1.139	8
9	Monteros	—	—	—	—	—	—	153	174	15.393	—	—	—	—	—	—	—	—	—	9
10	Río Chico	—	—	—	—	—	—	61	78	5.974	—	—	—	—	—	—	—	—	—	10
11	Taff	3	3	54	1	1	22	120	130	6.213	23	26	812	2	2	30	33	33	494	11
12	Trancas	—	—	—	—	—	—	85	120	14.890	10	16	3.452	—	—	—	12	14	2.300	12
	TERRITORIO DEL CHACO																			
1	**Totales**	79	119	5.142	14	18	315	5.424	6.181	461.705	5	6	265	89	95	3.101	1.155	1.234	82.864	1
2	Bermejo	—	—	—	—	—	—	199	226	29.428	1	1	100	—	—	—	—	—	—	2
3	Campo del Cielo	78	117	3.142	9	13	180	1.678	1.979	84.945	4	5	165	78	78	1.651	143	147	4.140	3
4	Martínez de Hoz	—	—	—	—	—	—	200	240	20.947	—	—	—	—	—	—	70	74	9.001	4
5	Napalpí	—	—	—	5	5	135	2.120	2.297	115.050	—	—	—	2	3	56	642	654	19.574	5
6	Resistencia	—	—	—	—	—	—	379	413	59.683	—	—	—	—	—	—	99	127	23.993	6
7	Río Teuco	—	—	—	—	—	—	339	432	34.093	—	—	—	9	14	1.394	118	134	13.293	7
8	Tapenaga	—	—	—	—	—	—	417	483	85.629	—	—	—	—	—	—	49	56	10.776	8
9	Tobas	1	2	2.000	—	—	—	92	111	22.930	—	—	—	—	—	—	34	42	2.087	9
	TERRITORIO DEL CHUBUT																			
1	**Totales**	—	—	—	2	2	362	374	446	51.482	34	50	8.102	4	4	125	185	229	25.429	1
2	Biedma	—	—	—	—	—	—	1	1	35	—	—	—	—	—	—	—	—	—	2
3	Cushamén	—	—	—	—	—	—	13	16	10.641	—	—	—	—	—	—	59	76	11.330	3
4	Escalante	—	—	—	—	—	—	6	7	3.500	—	—	—	—	—	—	1	1	30	4
5	Florentino Ameghino	—	—	—	—	—	—	1	1	85	—	—	—	—	—	—	—	—	—	5

N.º de orden	DEPARTAMENTOS	CLASIFICACION POR MATERIALES DE CONSTRUCCION																			N.º de orden
		DE CHAPA DE ZINC LISA O ACANALADA			DE TIERRA			DE POSTES Y PALO A PIQUE			DE POSTES DE CEMENTO Y ALAMBRE			DE ENRAMADA, BARRO Y OTROS			NO DETERMINADOS			TOTAL GENERAL		
		N.º de Explotaciones	N.º de corrales	Capacidad en N.º de cabezas	N.º de Explotaciones	N.º de corrales	Capacidad en N.º de cabezas	N.º de Explotaciones	N.º de corrales	Capacidad en N.º de cabezas	N.º de Explotaciones	N.º de corrales	Capacidad en N.º de cabezas	N.º de Explotaciones	N.º de corrales	Capacidad en N.º de cabezas	N.º de Explotaciones	N.º de corrales	Capacidad en N.º de cabezas	N.º de corrales	Capacidad en N.º de cabezas	
7	Graneros	1	1	20	—	—	—	10	13	235	—	—	—	51	53	1.615	32	34	1.206	285	19.827	7
8	Leales	—	—	—	1	1	90	10	10	1.254	1	1	25	62	65	1.643	53	59	1.992	363	15.767	8
9	Monteros	—	—	—	—	—	—	1	1	18	1	1	26	1	1	10	33	33	758	210	16.205	9
10	Río Chico	—	—	—	—	—	—	2	2	70	1	1	10	8	8	100	18	20	665	109	6.819	10
11	Taff	5	9	290	2	2	24	13	13	445	—	—	—	14	14	180	—	—	—	233	8.564	11
12	Trancas	—	—	—	—	—	—	3	18	2.500	1	2	100	17	17	861	7	12	5.450	199	29.553	12
	TERRITORIO DEL CHACO																					
1	**Totales**	**130**	**146**	**15.578**	**98**	**108**	**2.236**	**262**	**278**	**13.527**	**5**	**7**	**217**	**351**	**387**	**40.744**	**688**	**782**	**50.245**	**9.361**	**675.939**	1
2	Bermejo	113	121	8.795	—	—	—	9	9	1.927	—	—	—	37	41	2.439	42	44	4.933	442	47.622	2
3	Campo del Cielo	1	1	23	98	108	2.236	85	92	4.134	3	5	65	20	20	527	—	—	—	2.565	101.208	3
4	Martínez de Hoz	—	—	—	—	—	—	8	8	247	—	—	—	28	29	2.895	20	23	1.134	374	43.224	4
5	Napalpí	1	1	20	—	—	—	133	140	4.180	2	2	152	85	89	4.058	272	293	13.194	3.484	156.419	5
6	Resistencia	15	23	6.740	—	—	—	—	—	—	—	—	—	38	41	7.037	84	96	7.384	700	104.837	6
7	Río Teuco	—	—	—	—	—	—	11	13	765	—	—	—	87	106	11.929	216	254	10.000	953	71.474	7
8	Tapenaga	—	—	—	—	—	—	13	13	2.194	—	—	—	14	16	2.112	30	44	8.787	612	109.498	8
9	Tobas	—	—	—	—	—	—	3	3	80	—	—	—	42	45	9.747	24	28	4.813	231	41.657	9
	TERRITORIO DEL CHUBUT																					
1	**Totales**	6	6	425	—	—	—	47	59	11.745	—	—	—	103	125	20.905	66	93	10.573	1.014	129.148	1
2	Biedma	1	1	50	—	—	—	—	—	—	—	—	—	—	—	—	1	1	150	3	235	2
3	Cushamen	—	—	—	—	—	—	10	10	1.719	—	—	—	9	9	2.399	4	4	1.000	115	27.589	3
4	Escalante	4	4	175	—	—	—	—	—	—	—	—	—	—	—	—	—	—	—	12	3.705	4
5	Florentino Ameghino	—	—	—	—	—	—	—	—	—	—	—	—	4	7	5.750	—	—	—	8	5.835	5

CORRALES

I. — PARA GANADO MAYOR

Territorio del Chubut (Continuación)

N.º de orden	DEPARTAMENTOS	CLASIFICACION POR MATERIALES DE CONSTRUCCION																		N.º de orden
		DE LADRILLO			DE ALAMBRE TEJIDO			DE ALAMBRE Y POSTES			DE PIEDRA			DE ADOBE			DE MADERA			
		N.º de Explotaciones	N.º de corrales	Capacidad en N.º de cabezas	N.º de Explotaciones	N.º de corrales	Capacidad en N.º de cabezas	N.º de Explotaciones	N.º de corrales	Capacidad en N.º de cabezas	N.º de Explotaciones	N.º de corrales	Capacidad en N.º de cabezas	N.º de Explotaciones	N.º de corrales	Capacidad en N.º de cabezas	N.º de Explotaciones	N.º de corrales	Capacidad en N.º de cabezas	
6	Futaleufú	—	—	—	—	—	—	3	4	159	—	—	—	1	1	65	83	99	8.438	6
7	Gaimán	—	—	—	—	—	—	220	253	10.107	1	2	23	2	2	50	15	15	642	7
8	Gastre	—	—	—	1	1	62	3	4	1.556	18	29	5.627	—	—	—	—	—	—	8
9	Languiñeo	—	—	—	—	—	—	5	6	3.710	2	3	315	—	—	—	4	4	306	9
10	Mártires	—	—	—	—	—	—	4	6	320	1	1	100	—	—	—	1	1	150	10
11	Paso de Indios	—	—	—	—	—	—	1	1	15	—	—	—	1	1	10	—	—	—	11
12	Rawson	—	—	—	—	—	—	73	93	5.570	—	—	—	—	—	—	5	6	133	12
13	Río Senguer	—	—	—	—	—	—	9	13	5.486	—	—	—	—	—	—	5	6	122	13
14	Sarmiento	—	—	—	1	1	300	20	21	8.095	1	1	200	—	—	—	2	2	2.050	14
15	Tehuelches	—	—	—	—	—	—	1	1	30	1	1	150	—	—	—	9	18	1.608	15
16	Telsen	—	—	—	—	—	—	14	19	2.173	10	13	1.687	—	—	—	1	1	120	16
	TERRITORIO DE FORMOSA																			
1	**Totales**	7	17	4.190	6	9	2.743	689	926	190.455	3	3	410	8	10	1.750	475	656	140.008	1
2	Bermejo	—	—	—	—	—	—	4	7	680	—	—	—	—	—	—	1	1	14	2
3	Formosa	—	—	—	1	1	63	56	86	27.256	—	—	—	—	—	—	11	15	4.555	3
4	Laishi	—	—	—	—	—	—	69	89	21.869	—	—	—	—	—	—	46	56	13.013	4
5	Matacos	—	—	—	—	—	—	3	5	185	—	—	—	—	—	—	—	—	—	5
6	Patiño	7	7	4.190	3	6	2.060	296	409	81.526	3	3	410	8	10	1.750	106	155	31.206	6
7	Pilagás	—	—	—	—	—	—	21	27	5.775	—	—	—	—	—	—	196	274	53.691	7
8	Pilcomayo	—	—	—	—	—	—	8	8	335	—	—	—	—	—	—	34	56	23.647	8
9	Pirané	—	—	—	2	2	620	231	294	52.809	—	—	—	—	—	—	81	99	13.882	9
10	Ramón Lista	—	—	—	—	—	—	1	1	20	—	—	—	—	—	—	—	—	—	10
	TERRITORIO DE LA PAMPA																			
1	**Totales**	1	2	100	11	14	1.260	5.918	9.098	716.930	3	4	770	4	5	405	42	51	5.749	1
2	Atreucó	—	—	—	2	2	44	308	445	50.874	—	—	—	—	—	—	—	—	—	2

N.º de orden	DEPARTAMENTOS	CLASIFICACION POR MATERIALES DE CONSTRUCCION																				N.º de orden
		DE CHAPA DE ZINC LISA O ACANALADA			DE TIERRA			DE POSTES Y PALO A PIQUE			DE POSTES DE CEMENTO Y ALAMBRE			DE ENRAMADA, BARRO Y OTROS			NO DETERMINADO			TOTAL GENERAL		
		N.º de Explotaciones	N.º de corrales	Capacidad en N.º de cabezas	N.º de Explotaciones	N.º de corrales	Capacidad en N.º de cabezas	N.º de Explotaciones	N.º de corrales	Capacidad en N.º de cabezas	N.º de Explotaciones	N.º de corrales	Capacidad en N.º de cabezas	N.º de Explotaciones	N.º de corrales	Capacidad en N.º de cabezas	N.º de Explotaciones	N.º de corrales	Capacidad en N.º de cabezas	N.º de corrales	Capacidad en N.º de cabezas	
6	Futaleufú	—	—	—	—	—	—	17	22	1.972	—	—	—	7	7	379	10	18	4.485	151	15.498	6
7	Gaimán	—	—	—	—	—	—	9	9	665	—	—	—	7	7	280	28	35	900	323	12.667	7
8	Gastre	—	—	—	—	—	—	—	—	—	—	—	—	18	24	1.190	—	—	—	58	8.435	8
9	Languiñeo	—	—	—	—	—	—	1	1	90	—	—	—	6	6	1.900	1	1	90	21	6.411	9
10	Mártires	—	—	—	—	—	—	3	8	6.400	—	—	—	5	5	1.950	2	3	75	24	8.995	10
11	Paso de Indios	—	—	—	—	—	—	—	—	—	—	—	—	2	7	1.158	3	6	315	15	1.498	11
12	Rawson	1	1	200	—	—	—	2	2	24	—	—	—	3	4	150	8	11	118	117	6.195	12
13	Río Senguer	—	—	—	—	—	—	—	—	—	—	—	—	4	5	500	1	1	200	25	6.308	13
14	Sarmiento	—	—	—	—	—	—	—	—	—	—	—	—	2	2	75	—	—	—	27	10.720	14
15	Tehuelches	—	—	—	—	—	—	4	6	785	—	—	—	—	—	—	8	13	3.240	39	5.813	15
16	Telsen	—	—	—	—	—	—	1	1	90	—	—	—	36	42	5.174	—	—	—	76	9.244	16
	TERRITORIO DE FORMOSA																					
1	**Totales**	2	3	702	4	4	202	44	57	16.708	3	6	1.410	428	585	106.709	153	207	21.528	2.483	486.815	1
2	Bermejo	—	—	—	—	—	—	2	2	110	—	—	—	8	11	1.211	53	68	4.080	89	6.095	2
3	Formosa	—	—	—	—	—	—	1	1	250	1	1	160	20	27	10.251	4	4	1.330	135	43.865	3
4	Laishi	—	—	—	—	—	—	4	7	6.628	1	4	1.000	19	22	8.418	14	16	2.917	194	53.845	4
5	Matacos	—	—	—	—	—	—	—	—	—	—	—	—	—	—	—	32	42	3.326	47	3.511	5
6	Patiño	2	3	702	4	4	202	18	26	7.442	—	—	—	195	250	33.567	—	—	—	883	163.055	6
7	Pilagás	—	—	—	—	—	—	7	7	577	—	—	—	131	188	37.819	20	37	4.430	533	102.292	7
8	Pilcomayo	—	—	—	—	—	—	—	—	—	—	—	—	—	—	—	6	6	452	70	24.434	8
9	Pirané	—	—	—	—	—	—	11	13	1.681	1	1	250	47	77	14.738	24	34	4.993	520	88.973	9
10	Ramón Lista	—	—	—	—	—	—	1	1	20	—	—	—	8	10	705	—	—	—	12	745	10
	TERRITORIO DE LA PAMPA																					
1	**Totales**	6	6	627	1	1	40	98	126	22.199	—	—	—	144	189	31.161	260	381	19.407	9.877	798.648	1
2	Atreucó	—	—	—	—	—	—	2	2	200	—	—	—	16	30	3.563	64	75	6.693	554	61.374	2

CORRALES

I. — PARA GANADO MAYOR

Territorio de La Pampa (Continuación)

N.° de orden	DEPARTAMENTOS	CLASIFICACION POR MATERIALES DE CONSTRUCCION																	N.° de orden
		DE LADRILLO			DE ALAMBRE TEJIDO			DE ALAMBRE Y POSTES			DE PIEDRA			DE ADOBE			DE MADERA			
		N.° de Explotaciones	N.° de corrales	Capacidad en N.° de cabezas	N.° de Explotaciones	N.° de corrales	Capacidad en N.° de cabezas	N.° de Explotaciones	N.° de corrales	Capacidad en N.° de cabezas	N.° de Explotaciones	N.° de corrales	Capacidad en N.° de cabezas	N.° de Explotaciones	N.° de corrales	Capacidad en N.° de cabezas	N.° de Explotaciones	N.° de corrales	Capacidad en N.° de cabezas	
3	Caleu Caleu	—	—	—	—	—	—	83	126	26.262	—	—	—	—	—	—	3	4	1.500	3
4	Capital	—	—	—	1	1	200	163	239	22.176	—	—	—	—	—	—	—	—	—	4
5	Catriló	—	—	—	—	—	—	191	276	25.456	—	—	—	1	1	15	1	1	18	5
6	Conhello	—	—	—	1	1	16	587	944	58.587	—	—	—	—	—	—	1	2	190	6
7	Curacó	—	—	—	—	—	—	9	9	1.220	—	—	—	—	—	—	—	—	—	7
8	Chalileo	—	—	—	—	—	—	17	26	5.183	—	—	—	—	—	—	—	—	—	8
9	Chapaleufú	—	—	—	—	—	—	289	466	46.066	—	—	—	—	—	—	6	7	1.137	9
10	Chicalcó	—	—	—	—	—	—	38	59	20.365	—	—	—	1	1	20	—	—	—	10
11	Guatraché	—	—	—	—	—	—	515	798	30.724	—	—	—	—	—	—	—	—	—	11
12	Hucal	—	—	—	1	1	10	897	1.454	67.462	—	—	—	2	3	370	1	1	15	12
13	Lihuel Calel	—	—	—	—	—	—	18	27	18.370	—	—	—	—	—	—	—	—	—	13
14	Limay Mahuída	—	—	—	—	—	—	22	26	6.165	—	—	—	—	—	—	2	2	180	14
15	Loventuel	—	—	—	—	—	—	93	145	26.694	—	—	—	—	—	—	12	13	970	15
16	Maracó	—	—	—	—	—	—	387	596	54.676	—	—	—	—	—	—	—	—	—	16
17	Puelén	—	—	—	—	—	—	6	8	812	3	4	770	—	—	—	3	6	480	17
18	Quemú Quemú	1	2	100	2	2	408	557	865	70.020	—	—	—	—	—	—	—	—	—	18
19	Rancul	—	—	—	—	—	—	354	519	39.770	—	—	—	—	—	—	1	1	50	19
20	Realicó	—	—	—	3	6	482	557	778	50.742	—	—	—	—	—	—	6	6	299	20
21	Toay	—	—	—	—	—	—	234	337	25.736	—	—	—	—	—	—	1	1	10	21
22	Trenel	—	—	—	—	—	—	372	636	35.001	—	—	—	—	—	—	2	4	800	22
23	Utracán	—	—	—	1	1	100	221	319	34.569	—	—	—	—	—	—	3	3	100	23

TERRITORIO DE MISIONES

1	**Totales**	—	—	—	41	46	9.634	90	104	17.616	10	10	2.704	2	2	655	1.017	1.078	75.966	1
2	Apóstoles	—	—	—	—	—	—	6	6	121	—	—	—	—	—	—	20	22	388	2

N.º de orden	DEPARTAMENTOS	CLASIFICACION POR MATERIALES DE CONSTRUCCION																				N.º de orden
		DE CHAPA DE ZINC LISA O ACANALADA			DE TIERRA			DE POSTES Y PALO A PIQUE			DE POSTES DE CEMENTO Y ALAMBRE			DE ENRAMADA, BARRO Y OTROS			NO DETERMINADO			TOTAL GENERAL		
		N.º de Explotaciones	N.º de corrales	Capacidad en N.º de cabezas	N.º de Explotaciones	N.º de corrales	Capacidad en N.º de cabezas	N.º de Explotaciones	N.º de corrales	Capacidad en N.º de cabezas	N.º de Explotaciones	N.º de corrales	Capacidad en N.º de cabezas	N.º de Explotaciones	N.º de corrales	Capacidad en N.º de cabezas	N.º de Explotaciones	N.º de corrales	Capacidad en N.º de cabezas	N.º de corrales	Capacidad en N.º de cabezas	
3	Caleu Caleu	—	—	—	—	—	—	6	6	2.200	—	—	—	1	1	70	11	19	1.524	156	31.556	3
4	Capital	4	4	410	—	—	—	1	1	15	—	—	—	—	—	—	—	—	—	245	22.801	4
5	Catriló	—	—	—	—	—	—	—	—	—	—	—	—	—	—	—	—	—	—	278	25.489	5
6	Conhello	—	—	—	—	—	—	7	7	2.285	—	—	—	4	4	148	—	—	—	958	61.226	6
7	Curacó	—	—	—	—	—	—	—	—	—	—	—	—	2	4	2.850	1	1	50	14	4.120	7
8	Chalileo	—	—	—	—	—	—	—	—	—	—	—	—	14	15	1.552	7	8	500	49	7.235	8
9	Chapaleufú	—	—	—	—	—	—	4	8	2.170	—	—	—	—	—	—	21	26	1.099	507	50.472	9
10	Chicaleó	—	—	—	—	—	—	—	—	—	—	—	—	33	37	5.280	1	1	41	98	25.706	10
11	Guatraché	—	—	—	—	—	—	1	1	40	—	—	—	—	—	—	—	—	—	799	30.764	11
12	Hucal	1	1	17	—	—	—	8	8	3.310	—	—	—	3	4	785	49	64	2.600	1.536	74.569	12
13	Lihuel Calel	—	—	—	—	—	—	2	1	500	—	—	—	5	13	11.200	6	10	1.210	51	31.280	13
14	Limay Mahuida	—	—	—	1	1	40		2	68	—	—	—	4	6	52	—	—	—	37	6.505	14
15	Loventuel	—	—	—	—	—	—	13	18	4.701	—	—	—	3	3	160	6	7	450	186	32.975	15
16	Maracó	—	—	—	—	—	—	—	—	—	—	—	—	—	—	—	3	3	93	599	54.769	16
17	Puelén	—	—	—	—	—	—	15	20	2.075	—	—	—	55	68	5.161	1	1	20	107	9.318	17
18	Quemú Quemú	—	—	—	—	—	—	—	—	—	—	—	—	—	—	—	60	114	80	983	70.608	18
19	Rancul	1	1	200	—	—	—	6	7	1.530	—	—	—	2	2	100	2	6	440	536	42.090	19
20	Realicó	—	—	—	—	—	—	2	2	224	—	—	—	—	—	—	—	—	—	792	51.747	20
21	Toay	—	—	—	—	—	—	24	37	2.490	—	—	—	1	1	200	26	44	4.307	420	32.743	21
22	Trenel	—	—	—	—	—	—	—	—	—	—	—	—	—	—	—	—	—	—	640	35.801	22
23	Utracán	—	—	—	—	—	—	6	6	391	—	—	—	1	1	40	2	2	300	332	35.500	23

TERRITORIO DE MISIONES

1	**Totales**	1	1	16	—	—	—	194	205	15.807	—	—	—	33	39	665	93	110	9.305	1.595	132.368	1
2	Apóstoles	—	—	—	—	—	—	1	1	13	—	—	—	1	1	15	—	—	—	30	517	2

CORRALES

I. — PARA GANADO MAYOR

Territorio de Misiones (Continuación)

N.º de orden	DEPARTAMENTOS	CLASIFICACION POR MATERIALES DE CONSTRUCCION																		N.º de orden
		DE LADRILLO			DE ALAMBRE TEJIDO			DE ALAMBRE Y POSTES			DE PIEDRA			DE ADOBE			DE MADERA			
		N.º de Explotaciones	N.º de corrales	Capacidad en N.º de cabezas	N.º de Explotaciones	N.º de corrales	Capacidad en N.º de cabezas	N.º de Explotaciones	N.º de corrales	Capacidad en N.º de cabezas	N.º de Explotaciones	N.º de corrales	Capacidad en N.º de cabezas	N.º de Explotaciones	N.º de corrales	Capacidad en N.º de cabezas	N.º de Explotaciones	N.º de corrales	Capacidad en N.º de cabezas	
3	Cainguas	—	—	—	3	3	2.750	9	9	1.907	3	3	1.251	1	1	625	169	175	15.898	3
4	Candelaria	—	—	—	20	24	3.789	40	41	5.658	6	6	1.233	—	—	—	395	425	33.164	4
5	Concepción	—	—	—	—	—	—	1	1	14	—	—	—	—	—	—	3	4	98	5
6	Frontera	—	—	—	—	—	—	—	—	—	—	—	—	—	—	—	20	20	3.796	6
7	Guaraní	—	—	—	—	—	—	—	—	—	—	—	—	—	—	—	2	6	209	7
8	Iguazú	—	—	—	9	9	572	3	3	503	—	—	—	1	1	30	25	30	546	8
9	Posadas	—	—	—	2	3	337	3	5	3.028	—	—	—	—	—	—	—	—	—	9
10	San Ignacio	—	—	—	4	4	2.063	8	9	2.517	—	—	—	—	—	—	16	17	2.372	10
11	San Javier	—	—	—	1	1	45	7	7	316	1	1	220	—	—	—	341	353	17.601	11
12	San Pedro	—	—	—	2	2	78	13	23	3.552	—	—	—	—	—	—	26	26	1.914	12
	TERRITORIO DE NEUQUEN																			
1	**Totales**	—	—	—	2	2	110	149	169	14.838	141	161	9.282	8	8	274	161	175	14.982	1
2	Aluminé	—	—	—	—	—	—	—	—	—	1	1	1.000	—	—	—	12	13	5.460	2
3	Añelo	—	—	—	—	—	—	—	—	—	—	—	—	—	—	—	—	—	—	3
4	Catán Lil	—	—	—	—	—	—	2	2	250	2	2	282	—	—	—	—	—	—	4
5	Collón Curá	—	—	—	—	—	—	1	1	690	7	7	465	—	—	—	1	1	30	5
6	Confluencia	—	—	—	1	1	80	98	111	4.890	—	—	—	2	2	21	93	98	1.736	6
7	Chos Malal	—	—	—	—	—	—	5	5	180	102	121	4.528	3	3	133	6	6	130	7
8	Huiliches	—	—	—	—	—	—	8	9	4.440	1	1	150	—	—	—	12	13	1.107	8
9	Lacar	—	—	—	—	—	—	4	5	2.280	—	—	—	—	—	—	21	26	3.976	9
10	Loncopué	—	—	—	—	—	—	2	3	310	4	4	193	2	2	80	3	3	230	10
11	Los Lagos	—	—	—	—	—	—	—	—	—	—	—	—	—	—	—	10	12	2.180	11
12	Minas	—	—	—	—	—	—	2	2	60	2	2	150	—	—	—	—	—	—	12
13	Ñorquin	—	—	—	—	—	—	5	5	863	8	8	877	1	1	40	—	—	—	13
14	Pehuenches	—	—	—	—	—	—	1	1	200	9	10	860	—	—	—	1	1	100	14
15	Picunches	—	—	—	1	1	30	10	12	198	5	5	777	—	—	—	1	1	18	15

16	Picun Leufú	—	—	—	—	—	—	10	12	402	—	—	—	—	—	—	—	1	1	15	16
17	Zapala	—	—	—	—	—	—	1	1	15	—	—	—	—	—	—	—	—	—	—	17

Territorio de Misiones (Continuación)

N.° de orden	DEPARTAMENTOS	CLASIFICACION POR MATERIALES DE CONSTRUCCION																			N.° de orden
		DE CHAPA DE ZINC LISA Y ACANALADA			DE TIERRA			DE POSTES Y PALO A PIQUE			DE POSTES DE CEMENTO Y ALAMBRE			DE ENRAMADA BARRO Y OTROS			NO DETERMINADO			TOTAL GENERAL		
		N.° de Explotaciones	N.° de corrales	Capacidad en N.° de cabezas	N.° de Explotaciones	N.° de corrales	Capacidad en N.° de cabezas	N.° de Explotaciones	N.° de corrales	Capacidad en N.° de cabezas	N.° de Explotaciones	N.° de corrales	Capacidad en N.° de cabezas	N.° de Explotaciones	N.° de corrales	Capacidad en N.° de cabezas	N.° de Explotaciones	N.° de corrales	Capacidad en N.° de cabezas	N.° de corrales	Capacidad en N.° de cabezas	
3	Caingua	—	—	—	—	—	—	13	14	1.030	—	—	—	—	—	—	32	44	3.639	249	27.100	3
4	Candelaria	—	—	—	—	—	—	84	88	6.284	—	—	—	29	35	531	45	48	4.800	667	55.459	4
5	Concepción	—	—	—	—	—	—	1	1	9	—	—	—	2	2	25	—	—	—	8	146	5
6	Frontera	—	—	—	—	—	—	—	—	—	—	—	—	—	—	—	—	—	—	20	3.796	6
7	Guaraní	—	—	—	—	—	—	—	—	—	—	—	—	—	—	—	—	—	—	6	209	7
8	Iguazú	—	—	—	—	—	—	4	9	95	—	—	—	—	—	—	8	8	324	60	2.070	8
9	Posadas	—	—	—	—	—	—	—	—	—	—	—	—	—	—	—	—	—	—	8	3.365	9
10	San Ignacio	1	1	16	—	—	—	4	4	192	—	—	—	—	—	—	—	—	—	35	7.160	10
11	San Javier	—	—	—	—	—	—	85	86	8.168	—	—	—	1	1	94	5	5	77	454	26.521	11
12	San Pedro	—	—	—	—	—	—	2	2	16	—	—	—	—	—	—	3	5	465	58	6.025	12

TERRITORIO DE NEUQUEN

1	**Totales**	**3**	**3**	**1.107**	**8**	**4**	**4.050**	**67**	**72**	**10.903**	—	—	—	**105**	**112**	**11.769**	**26**	**42**	**670**	**748**	**67.985**	1
2	Aluminé	—	—	—	1	1	3.500	7	7	1.361	—	—	—	2	2	80	—	—	—	24	11.401	2
3	Añelo	—	—	—	—	—	—	2	2	162	—	—	—	2	2	1.360	—	—	—	4	1.522	3
4	Catán Lil	—	—	—	—	—	—	—	—	—	—	—	—	—	—	—	1	9	145	13	677	4
5	Collón Curá	—	—	—	—	—	—	—	—	—	—	—	—	1	1	120	1	1	15	11	1.320	5
6	Confluencia	—	—	—	1	2	100	18	18	702	—	—	—	26	28	866	8	8	140	268	8.535	6
7	Chos Malal	—	—	—	—	—	—	13	16	439	—	—	—	22	23	1.101	4	5	125	179	6.636	7
8	Huiliches	—	—	—	—	—	—	5	5	167	—	—	—	6	7	2.780	—	—	—	35	8.644	8
9	Lacar	3	3	1.107	1	1	450	13	14	5.395	—	—	—	14	15	2.595	—	—	—	64	15.803	9
10	Loncopué	—	—	—	—	—	—	—	—	—	—	—	—	1	1	500	—	—	—	13	1.313	10
11	Los Lagos	—	—	—	—	—	—	7	8	2.375	—	—	—	—	—	—	5	8	90	28	4.595	11
12	Minas	—	—	—	—	—	—	—	—	—	—	—	—	1	1	56	—	—	—	5	316	12
13	Ñorquin	—	—	—	—	—	—	—	—	—	—	—	—	8	8	464	7	11	155	33	2.399	13
14	Pehuenches	—	—	—	—	—	—	—	—	—	—	—	—	—	—	—	—	—	—	12	1.160	14
15	Picunches	—	—	—	—	—	—	2	2	302	—	—	—	14	15	1.499	—	—	—	36	2.824	15
16	Picún Leufú	—	—	—	—	—	—	—	—	—	—	—	—	7	7	148	—	—	—	20	625	16
17	Zapala	—	—	—	—	—	—	—	—	—	—	—	—	1	2	200	—	—	—	3	215	17

CORRALES

I. — PARA GANADO MAYOR

TERRITORIO DE RIO NEGRO

N.° de orden	DEPARTAMENTOS	CLASIFICACION POR MATERIALES DE CONSTRUCCION																		N.° de orden
		DE LADRILLO			DE ALAMBRE TEJIDO			DE ALAMBRE Y POSTES			DE PIEDRA			DE ADOBE			DE MADERA			
		N.° de Explotaciones	N.° de corrales	Capacidad en N.° de cabezas	N.° de Explotaciones	N.° de corrales	Capacidad en N.° de cabezas	N.° de Explotaciones	N.° de corrales	Capacidad en N.° de cabezas	N.° de Explotaciones	N.° de corrales	Capacidad en N.° de cabezas	N.° de Explotaciones	N.° de corrales	Capacidad en N.° de cabezas	N.° de Explotaciones	N.° de corrales	Capacidad en N.° de cabezas	
1	**Totales**	2	2	54	4	6	534	461	541	29.575	18	20	2.763	5	6	1.333	394	470	49.650	1
2	Adolfo Alsina	—	—	—	—	—	—	26	32	1.423	—	—	—	—	—	—	17	17	1.335	2
3	Avellaneda.....	—	—	—	—	—	—	69	93	11.408	—	—	—	—	—	—	65	92	2.400	3
4	Bariloche	—	—	—	—	—	—	4	4	240	—	—	—	—	—	—	50	68	37.740	4
5	El Cuy.....	1	1	40	—	—	—	1	2	470	1	1	50	—	—	—	3	4	290	5
6	General Conesa	—	—	—	—	—	—	21	26	2.421	—	—	—	—	—	—	17	18	1.707	6
7	General Roca	1	1	14	3	5	234	239	270	3.349	—	—	—	2	2	483	224	247	2.745	7
8	Nueve de Julio	—	—	—	—	—	—	3	3	307	3	5	86	—	—	—	—	—	—	8
9	Ñorquincó	—	—	—	—	—	—	3	3	112	—	—	—	—	—	—	2	2	460	9
10	Pichi Mahuida	—	—	—	1	1	300	74	86	7.488	—	—	—	—	—	—	11	17	2.554	10
11	Pilcaniyen	—	—	—	—	—	—	3	3	380	1	1	160	1	1	600	1	1	18	11
12	San Antonio	—	—	—	—	—	—	8	9	870	1	1	30	—	—	—	—	—	—	12
13	Valcheta.....	—	—	—	—	—	—	7	7	930	1	1	300	—	—	—	4	4	351	13
14	Veinticinco de Mayo	—	—	—	—	—	—	2	3	177	11	11	2.137	2	3	250	—	—	—	14

TERRITORIO DE SANTA CRUZ

1	**Totales**	1	1	70	3	6	3.626	83	134	29.764	14	15	753	3	4	126	51	82	5.354	1
2	Corpen Aike	—	—	—	—	—	—	19	25	3.988	—	—	—	—	—	—	7	7	225	2
3	Deseado.....	—	—	—	—	—	—	19	52	19.911	1	1	40	1	2	56	4	14	2.004	3
4	Gter Aike	—	—	—	—	—	—	3	6	1.612	1	2	250	—	—	—	8	14	290	4
5	Lago Argentino	1	1	70	3	6	3.626	14	16	1.303	2	2	200	2	2	70	21	36	2.345	5
6	Lago Buenos Aires ..	—	—	—	—	—	—	2	4	1.500	—	—	—	—	—	—	1	1	100	6
7	Magallanes	—	—	—	—	—	—	22	24	6.870	2	2	52	—	—	—	5	5	101	7
8	Río Chico	—	—	—	—	—	—	4	7	4.580	8	8	211	—	—	—	5	5	289	8

TERRITORIO DE RIO NEGRO

N.° de orden	DEPARTAMENTOS	CLASIFICACION POR MATERIALES DE CONSTRUCCION																					N.° de orden
		DE CHAPA DE ZINC LISA O ACANALADA			DE TIERRA			DE POSTES Y PALO A PIQUE			DE POSTES DE CEMENTO Y ALAMBRE			DE ENRAMADA, BARRO Y OTROS			NO DETERMINADO			TOTAL GENERAL			
		N.° de Explotaciones	N.° de corrales	Capacidad en N.° de cabezas	N.° de Explotaciones	N.° de corrales	Capacidad en N.° de cabezas	N.° de Explotaciones	N.° de corrales	Capacidad en N.° de cabezas	N.° de Explotaciones	N.° de corrales	Capacidad en N.° de cabezas	N.° de Explotaciones	N.° de corrales	Capacidad en N.° de cabezas	N.° de Explotaciones	N.° de corrales	Capacidad en N.° de cabezas	N.° de corrales	Capacidad en N.° de cabezas	
1	**Totales**	—	—	—	2	2	29	167	190	7.162	29	37	613	135	168	31.968	142	182	21.619	1.624	145.250	1
2	Adolfo Alsina	—	—	—	—	—	—	8	8	506	1	1	25	7	10	581	—	—	—	68	3.870	2
3	Avellaneda	—	—	—	—	—	—	15	18	925	—	—	—	31	40	4.177	9	10	1.938	253	20.848	3
4	Bariloche	—	—	—	—	—	—	35	39	3.042	—	—	—	9	11	908	9	13	725	135	42.655	4
5	El Cuy	—	—	—	—	—	—	3	3	623	—	—	—	6	6	172	—	—	—	17	1.645	5
6	General Conesa	—	—	—	—	—	—	4	5	520	—	—	—	13	14	1.327	4	4	2.545	67	8.520	6
7	General Roca	—	—	—	1	1	13	98	112	941	27	34	398	—	—	—	86	100	1.771	772	9.948	7
8	Nueve de Julio	—	—	—	—	—	—	—	—	—	—	—	—	20	22	4.661	1	1	70	31	5.124	8
9	Ñorquincó	—	—	—	—	—	—	—	—	—	—	—	—	2	2	335	—	—	—	7	907	9
10	Pichi Mahuida	—	—	—	1	1	16	—	—	—	1	2	190	10	18	4.064	29	50	14.270	175	28.882	10
11	Pilcaniyeu	—	—	—	—	—	—	—	—	—	—	—	—	5	6	3.150	2	2	60	14	4.368	11
12	San Antonio	—	—	—	—	—	—	1	2	135	—	—	—	12	16	1.012	2	2	240	30	2.287	12
13	Valcheta	—	—	—	—	—	—	3	3	470	—	—	—	11	11	1.995	—	—	—	26	4.046	13
14	Veinticinco de Mayo	—	—	—	—	—	—	—	—	—	—	—	—	9	12	9.586	—	—	—	29	12.150	14

TERRITORIO DE SANTA CRUZ

1	**Totales**	—	—	—	1	1	30	8	14	2.509	—	—	—	6	7	311	36	65	8.120	329	60.663	1
2	Corpen Aike	—	—	—	—	—	—	—	—	—	—	—	—	—	—	—	2	2	29	34	4.242	2
3	Deseado	—	—	—	1	1	30	—	—	—	—	—	—	4	5	216	19	11	7.790	116	30.047	3
4	Guer Aike	—	—	—	—	—	—	—	—	—	—	—	—	—	—	—	6	7	90	29	2.242	4
5	Lago Argentino	—	—	—	—	—	—	6	12	2.297	—	—	—	—	—	—	—	—	—	75	9.911	5
6	Lago Buenos Aires	—	—	—	—	—	—	—	—	—	—	—	—	1	1	15	2	8	121	14	1.736	6
7	Magallanes	—	—	—	—	—	—	—	—	—	—	—	—	1	1	80	3	3	30	35	7.133	7
8	Río Chico	—	—	—	—	—	—	2	2	212	—	—	—	—	—	—	4	4	60	26	5.352	8

CORRALES

II. — PARA GANADO MENOR (1)

N.° de orden	PROVINCIAS Y TERRITORIOS	CLASIFICACION POR MATERIALES DE CONSTRUCCION																N.° de orden
		DE LADRILLO			DE ALAMBRE TEJIDO			DE ALAMBRE Y POSTES			DE PIEDRA			DE ADOBE			DE MADERA			
		N.° de Explotaciones	N.° de corrales	Capacidad en N.° de cabezas	N.° de Explotaciones	N.° de corrales	Capacidad en N.° de cabezas	N.° de Explotaciones	N.° de corrales	Capacidad en N.° de cabezas	N.° de Explotaciones	N.° de corrales	Capacidad en N.° de cabezas	N.° de Explotaciones	N.° de corrales	Capacidad en N.° de cabezas	N.° de Explotaciones	N.° de corrales	Capacidad en N.° de cabezas	
1	**Totales de la República**	**175**	**251**	**89.111**	**4.815**	**6.279**	**576.213**	**41.586**	**58.941**	**9.735.251**	**3.396**	**4.432**	**1.114.240**	**340**	**467**	**67.000**	**3.192**	**4.462**	**1.187.930**	1
	PROVINCIAS																			
2	Buenos Aires	58	68	5.923	208	306	12.580	35.612	48.418	2.753.159	30	45	5.349	90	143	7.443	384	553	63.382	2
3	Catamarca	—	—	—	10	16	753	17	25	1.369	76	79	7.905	1	1	300	17	18	1.920	3
4	Córdoba	23	32	720	781	1.033	75.215	726	1.209	142.538	171	202	25.335	5	5	246	127	191	12.790	4
5	Corrientes	—	—	—	40	51	28.317	211	302	90.045	—	—	—	—	—	—	72	103	25.816	5
6	Entre Ríos	5	10	684	723	937	56.509	368	465	85.215	15	16	466	22	33	7.516	181	268	8.040	6
7	Jujuy	—	—	—	9	13	444	18	19	1.027	1.213	1.718	289.601	50	82	18.148	8	11	4.690	7
8	La Rioja	1	1	20	15	25	1.605	4	6	240	7	8	1.612	4	4	405	18	20	1.259	8
9	Mendoza	4	12	522	35	39	984	19	23	6.871	7	8	3.730	12	19	2.202	126	170	4.801	9
10	Salta	2	5	60	27	35	4.984	28	40	5.336	773	922	74.138	28	30	2.024	96	103	5.871	10
11	San Juan	—	—	—	14	18	1.539	22	25	1.493	1	1	60	25	28	4.290	30	42	2.944	11
12	San Luis	9	10	2.330	46	73	4.055	129	169	34.376	328	380	31.864	8	8	614	123	184	13.939	12
13	Santa Fe	23	27	2.515	2.164	2.684	145.961	281	400	52.817	1	1	80	—	—	—	178	213	4.449	13
14	Santiago del Estero	12	13	278	45	56	3.368	84	106	7.505	21	25	1.597	7	8	1.050	383	436	25.807	14
15	Tucumán	—	—	—	17	24	3.305	27	31	624	4	5	1.307	—	—	—	31	34	770	15
	TERRITORIOS																			
16	Chaco	3	3	150	74	86	5.773	144	164	5.667	4	4	65	45	47	192	167	200	3.255	16
17	Chubut	5	5	12.099	15	22	20.631	903	1.548	1.691.562	208	318	295.480	15	19	7.110	323	451	363.335	17
18	Formosa	1	8	85	4	6	78	25	33	3.856	1	1	120	1	1	25	29	33	4.753	18
19	La Pampa	8	20	12.054	539	733	107.406	1.212	1.994	717.798	75	167	146.446	6	7	258	237	375	66.999	19
20	Los Andes	—	—	—	—	—	—	—	—	—	—	—	—	—	—	—	—	—	—	20
21	Misiones	1	2	125	4	5	213	611	656	10.867	2	2	104	—	—	—	187	198	4.232	21
22	Neuquén	—	—	—	8	9	5.432	93	138	107.269	327	350	148.973	8	13	377	101	107	47.173	22
23	Río Negro	10	10	606	14	20	687	247	479	193.349	120	151	38.189	11	16	801	254	363	171.187	23
24	Santa Cruz	9	25	50.940	23	88	96.374	805	2.631	3.832.268	12	29	41.819	2	3	13.999	120	389	350.518	24
25	Tierra del Fuego	—	—	—	—	—	—	—	—	—	—	—	—	—	—	—	—	—	—	25

N.º de orden	PROVINCIAS Y TERRITORIOS	CLASIFICACION POR MATERIALES DE CONSTRUCCION																			N.º de orden
		DE CHAPA DE ZINC LISA Y ACANALADA			DE TIERRA			DE POSTES Y PALO A PIQUE			DE POSTES DE CEMENTO Y ALAMBRE			DE ENRAMADA BARRO Y OTROS			NO DETERMINADO			TOTAL GENERAL		
		N.º de Explotaciones	N.º de corrales	Capacidad en N.º de cabezas	N.º de Explotaciones	N.º de corrales	Capacidad en N.º de cabezas	N.º de Explotaciones	N.º de corrales	Capacidad en N.º de cabezas	N.º de Explotaciones	N.º de corrales	Capacidad en N.º de cabezas	N.º de Explotaciones	N.º de corrales	Capacidad en N.º de cabezas	N.º de Explotaciones	N.º de corrales	Capacidad en N.º de cabezas	N.º de corrales	Capacidad en N.º de cabezas	
1	**Totales de la República**	**200**	**273**	**31.491**	**101**	**136**	**31.583**	**1.953**	**2.846**	**682.253**	**65**	**97**	**54.513**	**9.474**	**11.422**	**2.890.121**	**5.439**	**7.416**	**832.445**	**97.022**	**17.292.151**	1
	PROVINCIAS																					
2	Buenos Aires	50	59	3.139	28	39	2.184	108	172	23.364	14	29	4.271	38	68	4.473	1.619	2.189	109.068	52.089	2.994.335	2
3	Catamarca	3	3	110	—	—	—	13	13	879	1	1	200	166	177	12.549	79	74	2.130	407	28.115	3
4	Córdoba	26	30	1.377	13	15	281	51	68	4.262	4	4	104	793	891	50.154	676	987	24.606	4.667	337.628	4
5	Corrientes	1	1	62	—	—	—	183	367	76.343	—	—	—	24	26	1.898	39	77	8.921	927	231.402	5
6	Entre Ríos	13	37	5.957	—	—	—	229	389	67.587	3	5	179	25	26	1.440	348	509	69.753	2.695	303.346	6
7	Jujuy	1	1	112	1	1	30	5	5	71	1	1	30	427	572	82.015	179	238	26.764	2.661	422.932	7
8	La Rioja	1	2	220	—	—	—	14	19	1.100	1	1	50	271	295	15.620	206	217	3.315	598	25.446	8
9	Mendoza	3	3	145	—	—	—	51	71	3.459	—	—	—	287	335	91.696	57	79	5.339	759	119.749	9
10	Salta	1	1	200	5	5	903	39	41	798	—	—	—	338	392	29.530	184	220	15.617	1.794	139.461	10
11	San Juan	3	8	106	—	—	—	8	9	1.065	1	1	12	74	82	6.328	49	65	1.534	279	19.371	11
12	San Luis	5	5	670	14	19	3.666	66	97	13.194	3	3	216	832	935	65.220	125	150	8.030	2.033	178.174	12
13	Santa Fe.....	22	32	451	1	2	20	48	66	1.594	2	6	109	27	30	1.995	393	536	25.273	3.997	235.264	13
14	Santiago del Estero	21	23	2.338	19	26	1.181	242	272	10.296	2	2	90	2.473	2.680	180.396	689	804	10.631	4.451	244.537	14
15	Tucumán.....	6	6	133	—	—	—	38	40	589	—	—	—	15	17	865	14	16	360	173	7.953	15
	TERRITORIOS																					
16	Chaco	4	4	182	10	11	108	104	119	2.190	2	2	70	146	150	13.022	43	53	551	843	31.225	16
17	Chubut	13	15	1.116	3	4	3.625	143	196	178.885	1	1	2.500	781	1.079	668.039	178	262	153.617	3.920	3.397.999	17
18	Formosa	1	1	50	1	2	95	11	23	3.712	—	—	—	21	24	1.453	33	33	3.220	165	17.447	18
19	La Pampa	19	33	1.440	3	8	7.100	313	516	109.908	—	—	—	534	867	346.461	144	280	44.748	5.000	1.560.618	19
20	Los Andes	—	—	—	—	—	—	—	—	—	—	—	—	—	—	—	—	—	—	—	—	20
21	Misiones	—	—	—	—	—	—	41	42	895	—	—	—	62	65	1.350	85	92	1.966	1.062	19.752	21
22	Neuquén	1	1	10	2	2	2.400	63	74	47.334	6	6	80	710	767	286.080	40	63	15.865	1.530	660.993	22
23	Río Negro	3	3	3.560	—	—	—	174	209	84.580	8	10	11.122	1.373	1.821	851.395	205	292	76.155	3.374	1.431.631	23
24	Santa Cruz.....	3	5	10.113	1	2	9.990	9	38	50.148	16	25	35.480	57	123	178.142	54	180	224.982	3.598	4.884.773	24
25	Tierra del Fuego....	—	—	—	—	—	—	—	—	—	—	—	—	—	—	—	—	—	—	—	—	25

(1) Ovinos, caprinos y porcinos

CORRALES

II. — PARA GANADO MENOR

PROVINCIA DE BUENOS AIRES

N.° de orden	PARTIDOS	CLASIFICACION POR MATERIALES DE CONSTRUCCION																N.° de orden
		DE LADRILLO			DE ALAMBRE TEJIDO			DE ALAMBRE Y POSTES			DE PIEDRA			DE ADOBE			DE MADERA			
		N.° de Explotaciones	N.° de corrales	Capacidad en N.° de cabezas	N.° de Explotaciones	N.° de corrales	Capacidad en N.° de cabezas	N.° de Explotaciones	N.° de corrales	Capacidad en N.° de cabezas	N.° de Explotaciones	N.° de corrales	Capacidad en N.° de cabezas	N.° de Explotaciones	N.° de corrales	Capacidad en N.° de cabezas	N.° de Explotaciones	N.° de corrales	Capacidad en N.° de cabezas	
1	**Totales**	58	68	5.923	208	306	12.580	35.612	48.418	2.753.159	30	45	5.319	90	143	7.443	384	553	63.382	1
2	Adolfo Alsina	—	—	—	2	3	40	778	1.074	42.142	—	—	—	62	101	2.462	7	14	298	2
3	Alberti	—	—	—	—	—	—	135	178	13.668	—	—	—	—	—	—	1	1	300	3
4	Almirante Brown ...	—	—	—	5	8	188	40	60	1.538	—	—	—	—	—	—	5	6	1.205	4
5	Avellaneda	—	—	—	—	—	—	3	3	35	—	—	—	—	—	—	11	11	1.488	5
6	Ayacucho	—	—	—	2	10	200	250	384	43.864	—	—	—	—	—	—	1	1	20	6
7	Azul	—	—	—	1	1	20	248	376	29.506	—	—	—	—	—	—	9	15	498	7
8	Bahía Blanca	—	—	—	—	—	—	321	400	16.798	1	1	30	1	1	20	4	4	220	8
9	Balcarce	—	—	—	—	—	—	222	292	32.394	—	—	—	—	—	—	8	15	1.030	9
10	Baradero	1	1	27	1	1	100	488	623	25.798	—	—	—	—	—	—	1	2	980	10
11	Bartolomé Mitre	—	—	—	2	2	18	711	822	24.393	—	—	—	—	—	—	—	—	—	11
12	Bolívar	1	1	100	6	9	87	646	811	49.369	—	—	—	1	1	40	2	6	60	12
13	Bragado	—	—	—	1	1	60	224	281	18.293	—	—	—	—	—	—	1	1	500	13
14	Brandsen	1	1	40	3	5	117	351	535	36.179	—	—	—	—	—	—	1	1	40	14
15	Campana	—	—	—	—	—	—	52	77	2.030	—	—	—	—	—	—	6	7	132	15
16	Cañuelas	2	3	35	2	3	50	263	418	23.815	—	—	—	1	2	50	1	1	20	16
17	Carlos Casares	—	—	—	1	1	150	501	651	35.476	—	—	—	—	—	—	5	9	1.830	17
18	Carlos Tejedor	—	—	—	5	5	295	533	744	52.430	—	—	—	—	—	—	6	8	1.100	18
19	Carmen de Areco ...	1	2	107	—	—	—	166	247	22.832	—	—	—	—	—	—	—	—	—	19
20	Caseros	—	—	—	3	3	175	178	278	22.937	—	—	—	1	1	50	8	19	2.668	20
21	Castelli	4	7	2.450	1	1	20	109	133	5.394	1	1	20	—	—	—	1	1	160	21
22	Colón	—	—	—	—	—	—	321	374	11.233	—	—	—	—	—	—	2	2	70	22
23	Coronel Dorrego	—	—	—	1	1	60	472	547	34.495	—	—	—	—	—	—	6	6	380	23
24	Coronel Pringles	1	1	23	8	10	620	372	463	33.584	1	1	35	—	—	—	1	2	20	24
25	Coronel Suárez	2	2	30	1	1	30	537	743	49.525	—	—	—	—	—	—	10	13	2.850	25
26	Chacabuco	—	—	—	3	4	80	559	656	26.531	—	—	—	—	—	—	8	11	585	26
27	Chascomús	—	—	—	—	—	—	585	1.038	71.954	—	—	—	—	—	—	7	8	1.548	27

28	Chivilcoy	—	—	—	4	8	925	738	905	40.963	—	—	—	—	—	—	4	4	703	28
29	Dolores.....	—	—	—	2	6	50	102	140	6.804	1	3	30	—	—	—	—	—	—	29

N.° de orden	PARTIDOS	CLASIFICACION POR MATERIALES DE CONSTRUCCION																				N.° de orden
		DE CHAPA DE ZINC LISA O ACANALADA			DE TIERRA			DE POSTES Y PALO A PIQUE			DE POSTES DE CEMENTO Y ALAMBRE			DE ENRAMADA, BARRO Y OTROS			NO DETERMINADO			TOTAL GENERAL		
		N.° de Explotaciones	N.° de corrales	Capacidad en N.° de cabezas	N.° de Explotaciones	N.° de corrales	Capacidad en N.° de cabezas	N.° de Explotaciones	N.° de corrales	Capacidad en N.° de cabezas	N.° de Explotaciones	N.° de corrales	Capacidad en N.° de cabezas	N.° de Explotaciones	N.° de corrales	Capacidad en N.° de cabezas	N.° de Explotaciones	N.° de corrales	Capacidad en N.° de cabezas	N.° de corrales	Capacidad en N.° de cabezas	
1	**Totales**.....	**50**	**59**	**3.139**	**28**	**39**	**2.184**	**103**	**172**	**23.364**	**14**	**29**	**4.271**	**38**	**68**	**4.473**	**1.619**	**2.189**	**109.068**	**52.089**	**2.994.335**	1
2	Adolfo Alsina	1	1	123	2	2	70	—	—	—	—	—	—	—	—	—	73	102	5.871	1.297	51.011	2
3	Alberti	—	—	—	—	—	—	1	1	75	—	—	—	—	—	—	2	2	99	182	14.142	3
4	Almirante Brown ...	4	5	124	—	—	—	—	—	—	—	—	—	—	—	—	—	—	—	79	3.055	4
5	Avellaneda	—	—	—	—	—	—	—	—	—	—	—	—	—	—	—	—	—	—	14	1.523	5
6	Ayacucho	1	1	20	—	—	—	—	—	—	—	—	—	—	—	—	—	—	—	396	44.104	6
7	Azul	—	—	—	—	—	—	1	9	3.500	—	—	—	—	—	—	—	—	—	401	33.524	7
8	Bahía Blanca	—	—	—	—	—	—	—	—	—	—	—	—	—	—	—	13	13	300	419	17.368	8
9	Balcarce	—	—	—	—	—	—	—	—	—	—	—	—	—	—	—	7	8	130	315	33.554	9
10	Baradero	1	1	13	—	—	—	—	—	—	—	—	—	—	—	—	74	95	1.002	723	27.920	10
11	Bartolomé Mitre ...	—	—	—	—	—	—	2	3	260	—	—	—	—	—	—	25	34	1.055	861	25.726	11
12	Bolívar	—	—	—	—	—	—	—	—	—	—	—	—	—	—	—	85	112	4.309	940	53.965	12
13	Bragado.....	—	—	—	—	—	—	—	—	—	—	—	—	—	—	—	15	18	791	301	19.644	13
14	Brandsen	1	1	36	1	2	26	—	—	—	—	—	—	—	—	—	—	—	—	545	36.438	14
15	Campana.....	1	2	60	—	—	—	5	8	241	—	—	—	—	—	—	25	37	1.480	131	3.943	15
16	Cañuelas	—	—	—	—	—	—	—	—	—	1	3	60	1	2	50	46	88	754	520	24.834	16
17	Carlos Casares	—	—	—	—	—	—	—	—	—	—	—	—	—	—	—	19	34	1.250	695	38.706	17
18	Carlos Tejedor.....	1	1	50	—	—	—	1	7	340	1	3	2.200	—	—	—	5	7	200	775	56.615	18
19	Carmen de Areco ...	—	—	—	—	—	—	1	1	15	—	—	—	—	—	—	—	—	—	250	22.954	19
20	Caseros	—	—	—	—	—	—	2	2	1.000	—	—	—	—	—	—	29	44	3.935	347	30.795	20
21	Castelli	5	5	60	—	—	—	1	1	90	—	—	—	—	—	—	—	—	—	149	8.194	21
22	Colón	—	—	—	—	—	—	—	—	—	—	—	—	—	—	—	39	43	853	419	12.156	22
23	Coronel Dorrego ...	—	—	—	—	—	—	—	—	—	—	—	—	—	—	—	44	51	1.700	605	36.635	23
24	Coronel Pringles ...	—	—	—	—	—	—	—	—	—	—	—	—	1	1	20	20	32	1.170	510	35.472	24
25	Coronel Suárez	1	1	20	—	—	—	1	1	60	—	—	—	—	—	—	7	17	168	778	52.683	25
26	Chacabuco	—	—	—	—	—	—	1	3	90	—	—	—	—	—	—	21	25	282	699	27.568	26
27	Chascomús	—	—	—	—	—	—	3	3	460	—	—	—	—	—	—	—	—	—	1.049	73.962	27
28	Chivilcoy.....	—	—	—	—	—	—	—	—	—	—	—	—	—	—	—	—	—	—	917	42.591	28
29	Dolores	1	1	53	—	—	—	1	1	11	—	—	—	—	—	—	—	—	—	151	6.948	29

CORRALES

II. — PARA GANADO MENOR

Provincia de Buenos Aires (Continuación)

N.° de orden	PARTIDOS	CLASIFICACION POR MATERIALES DE CONSTRUCCION																N.° de orden
		DE LADRILLO			DE ALAMBRE TEJIDO			DE ALAMBRE Y POSTES			DE PIEDRA			DE ADOBE			DE MADERA			
		N.° de Explotaciones	N.° de corrales	Capacidad en N.° de cabezas	N.° de Explotaciones	N.° de corrales	Capacidad en N.° de cabezas	N.° de Explotaciones	N.° de corrales	Capacidad en N.° de cabezas	N.° de Explotaciones	N.° de corrales	Capacidad en N.° de cabezas	N.° de Explotaciones	N.° de corrales	Capacidad en N.° de cabezas	N.° de Explotaciones	N.° de corrales	Capacidad en N.° de cabezas	
30	Esteban Echeverría	—	—	—	1	3	360	62	106	5.869	—	—	—	—	—	—	1	1	34	30
31	Exaltación de la Cruz	—	—	—	3	3	173	166	220	11.744	—	—	—	—	—	—	4	4	260	31
32	Florencio Varela	—	—	—	6	9	290	64	100	2.582	—	—	—	—	—	—	6	9	134	32
33	General Alvarado	—	—	—	—	—	—	42	51	3.342	—	—	—	—	—	—	4	4	56	33
34	General Alvear	—	—	—	—	—	—	48	57	7.956	—	—	—	—	—	—	1	2	5.000	34
35	General Arenales	—	—	—	—	—	—	828	907	22.150	—	—	—	—	—	—	—	—	—	35
36	General Belgrano	—	—	—	1	2	720	139	187	17.055	1	3	40	3	5	44	10	11	1.002	36
37	General Lamadrid	—	—	—	3	6	80	165	226	18.508	—	—	—	—	—	—	3	7	140	37
38	General Las Heras	—	—	—	1	9	110	112	215	9.551	—	—	—	—	—	—	2	4	200	38
39	General Lavalle	—	—	—	—	—	—	25	43	8.503	—	—	—	—	—	—	2	2	500	39
40	General Madariaga	—	—	—	1	1	120	31	58	15.829	—	—	—	—	—	—	3	4	1.535	40
41	General Paz	—	—	—	—	—	—	236	330	26.166	—	—	—	—	—	—	1	1	25	41
42	General Pinto	1	1	76	2	2	108	436	699	46.907	—	—	—	—	—	—	2	3	140	42
43	General Pueyrredón	—	—	—	—	—	—	64	88	8.246	—	—	—	—	—	—	2	2	10	43
44	General Rodríguez	—	—	—	1	2	40	138	235	10.947	1	1	180	—	—	—	2	2	15	44
45	General San Martín	—	—	—	—	—	—	9	18	506	—	—	—	—	—	—	2	2	24	45
46	General Sarmiento	1	1	30	2	18	360	65	123	5.119	—	—	—	—	—	—	3	4	240	46
47	General Uriburu	—	—	—	—	—	—	245	306	19.955	—	—	—	—	—	—	1	1	50	47
48	General Viamonte	—	—	—	—	—	—	319	423	35.910	1	1	50	—	—	—	3	6	1.230	48
49	General Villegas	—	—	—	1	1	80	903	1.500	96.410	—	—	—	—	—	—	—	—	—	49
50	González Chaves	—	—	—	—	—	—	223	283	19.799	—	—	—	—	—	—	6	9	314	50
51	Guaminí	—	—	—	—	—	—	419	606	45.622	—	—	—	—	—	—	6	16	1.300	51
52	Juárez	—	—	—	1	1	80	213	336	34.736	1	3	1.000	1	1	70	9	14	863	52
53	Junín	—	—	—	4	4	120	1.009	1.244	59.510	—	—	—	—	—	—	3	3	20	53
54	La Plata	—	—	—	1	1	35	126	203	11.732	—	—	—	—	—	—	5	7	562	54
55	Laprida	—	—	—	—	—	—	85	120	14.447	—	—	—	—	—	—	1	2	225	55
56	Las Conchas	—	—	—	1	1	22	24	34	1.428	—	—	—	—	—	—	2	2	27	56
57	Las Flores	—	—	—	2	2	80	248	313	17.001	—	—	—	1	2	30	4	4	216	57

58	Leandro N. Alem ...	—	—	—	—	—	—	384	585	42.317	—	—	—	—	—	—	3	5	85	58
59	Lincoln	—	—	—	5	5	140	1.208	1.581	124.585	—	—	—	—	—	—	8	11	1.822	59

N.° de orden	PARTIDOS	CLASIFICACION POR MATERIALES DE CONSTRUCCION																					N.° de orden
		DE CHAPA DE ZINC LISA O ACANALADA			DE TIERRA			DE POSTES Y PALO A PIQUE			DE POSTES DE CEMENTO Y ALAMBRE			DE ENRAMADA, BARRO Y OTROS			NO DETERMINADO			TOTAL GENERAL		
		N.° de Explotaciones	N.° de corrales	Capacidad en N.° de cabezas	N.° de Explotaciones	N.° de corrales	Capacidad en N.° de cabezas	N.° de Explotaciones	N.° de corrales	Capacidad en N.° de cabezas	N.° de Explotaciones	N.° de corrales	Capacidad en N.° de cabezas	N.° de Explotaciones	N.° de corrales	Capacidad en N.° de cabezas	N.° de Explotaciones	N.° de corrales	Capacidad en N.° de cabezas	N.° de corrales	Capacidad en N.° de cabezas	
30	Esteban Echeverría .	—	—	—	1	5	100	—	—	—	—	—	—	—	—	—	18	23	531	138	6.894	30
31	Exaltación de la Cruz	—	—	—	—	—	—	—	—	—	1	1	120	—	—	—	3	5	160	233	12.457	31
32	Florencio Varela	—	—	—	—	—	—	—	—	—	—	—	—	—	—	—	—	—	—	118	3.006	32
33	General Alvarado ..	—	—	—	—	—	—	—	—	—	—	—	—	—	—	—	2	3	110	58	3.508	33
34	General Alvear	—	—	—	—	—	—	—	—	—	—	—	—	—	—	—	5	5	490	64	13.446	34
35	General Arenales ...	3	3	55	—	—	—	—	—	—	1	3	230	—	—	—	20	21	604	934	23.039	35
36	General Belgrano ..	—	—	—	—	—	—	3	3	760	—	—	—	—	—	—	—	—	—	211	19.621	36
37	General Lamadrid .	—	—	—	—	—	—	1	1	400	—	—	—	—	—	—	4	5	1.200	245	20.328	37
38	General Las Heras .	—	—	—	—	—	—	—	—	—	—	—	—	—	—	—	48	66	1.058	294	10.919	38
39	General Lavalle	—	—	—	—	—	—	—	—	—	—	—	—	—	—	—	—	—	—	45	9.003	39
40	General Madariaga .	—	—	—	—	—	—	1	1	200	—	—	—	—	—	—	2	2	560	66	18.244	40
41	General Paz	—	—	—	—	—	—	—	—	—	—	—	—	—	—	—	8	11	1.040	342	27.231	41
42	General Pinto	—	—	—	—	—	—	3	12	1.787	3	7	1.262	—	—	—	15	20	564	744	50.844	42
43	General Pueyrredón .	—	—	—	—	—	—	—	—	—	—	—	—	—	—	—	3	3	500	93	8.756	43
44	General Rodríguez ..	—	—	—	—	—	—	—	—	—	2	3	120	—	—	—	14	18	416	261	11.718	44
45	General San Martín.	—	—	—	—	—	—	—	—	—	—	—	—	—	—	—	8	12	108	32	638	45
46	General Sarmiento .	1	1	18	1	1	62	—	—	—	—	—	—	—	—	—	17	22	598	170	6.427	46
47	General Uriburu ...	—	—	—	1	1	90	1	1	300	—	—	—	—	—	—	—	—	—	309	20.395	47
48	General Viamonte ..	—	—	—	—	—	—	—	—	—	—	—	—	—	—	—	3	4	440	434	37.630	48
49	General Villegas ...	—	—	—	—	—	—	—	—	—	—	—	—	—	—	—	42	63	3.947	1.564	100.437	49
50	González Chaves ...	—	—	—	—	—	—	—	—	—	—	—	—	—	—	—	3	3	603	295	20.716	50
51	Guaminí	—	—	—	—	—	—	1	1	60	—	—	—	—	—	—	20	23	410	646	47.392	51
52	Juárez	1	1	25	4	5	712	5	9	549	—	—	—	—	—	—	—	—	—	370	38.035	52
53	Junín	—	—	—	—	—	—	1	1	75	—	—	—	1	2	75	19	23	1.544	1.277	61.344	53
54	La Plata	—	—	—	—	—	—	—	—	—	—	—	—	1	2	22	28	40	859	253	13.210	54
55	Laprida	—	—	—	—	—	—	—	—	—	—	—	—	—	—	—	5	20	10.541	142	25.213	55
56	Las Conchas	—	—	—	—	—	—	—	—	—	—	—	—	—	—	—	—	—	—	37	1.477	56
57	Las Flores	—	—	—	—	—	—	2	2	46	—	—	—	—	—	—	—	—	—	323	17.373	57
58	Leandro N. Alem ..	—	—	—	—	—	—	—	—	—	—	—	—	—	—	—	—	—	—	590	42.402	58
59	Lincoln	—	—	—	—	—	—	—	—	—	—	—	—	—	—	—	3	3	35	1.600	126.582	59

CORRALES

II. — PARA GANADO MENOR

Provincia de Buenos Aires (Continuación)

N.º de orden	PARTIDOS	CLASIFICACION POR MATERIALES DE CONSTRUCCION																N.º de orden
		DE LADRILLO			DE ALAMBRE TEJIDO			DE ALAMBRE Y POSTES			DE PIEDRA			DE ADOBE			DE MADERA			
		N.º de Explotaciones	N.º de corrales	Capacidad en N.º de cabezas	N.º de Explotaciones	N.º de corrales	Capacidad en N.º de cabezas	N.º de Explotaciones	N.º de corrales	Capacidad en N.º de cabezas	N.º de Explotaciones	N.º de corrales	Capacidad en N.º de cabezas	N.º de Explotaciones	N.º de corrales	Capacidad en N.º de cabezas	N.º de Explotaciones	N.º de corrales	Capacidad en N.º de cabezas	
60	Lobería	1	1	50	—	—	—	284	413	46.579	—	—	—	—	—	—	7	10	975	60
61	Lobos	—	—	—	—	—	—	566	725	29.887	—	—	—	—	—	—	3	4	82	61
62	Lomas de Zamora	—	—	—	—	—	—	3	8	200	1	3	90	2	4	700	—	—	—	62
63	Luján	1	1	20	5	6	150	268	384	22.049	—	—	—	—	—	—	2	2	492	63
64	Magdalena	1	1	1.000	3	4	90	478	667	51.823	—	—	—	—	—	—	2	2	40	64
65	Maipú	—	—	—	—	—	—	30	51	7.741	—	—	—	—	—	—	1	4	2.560	65
66	Marcelino Ugarte	—	—	—	—	—	—	659	745	18.050	—	—	—	—	—	—	1	1	25	66
67	Marcos Paz	1	1	100	1	1	30	122	391	12.635	—	—	—	—	—	—	2	4	70	67
68	Mar Chiquita	—	—	—	1	2	20	119	173	9.975	—	—	—	—	—	—	2	4	300	68
69	Matanza	—	—	—	4	5	118	68	115	5.284	—	—	—	—	—	—	—	—	—	69
70	Mercedes	2	2	46	7	9	126	366	463	16.643	5	5	70	2	2	50	5	6	254	70
71	Merlo	1	1	14	—	—	—	75	102	3.930	—	—	—	—	—	—	—	—	—	71
72	Monte	—	—	—	3	4	50	223	367	20.968	—	—	—	—	—	—	8	11	1.465	72
73	Moreno	1	1	120	1	1	150	70	107	5.025	—	—	—	—	—	—	1	1	60	73
74	Navarro	—	—	—	3	3	253	518	851	51.164	—	—	—	—	—	—	7	11	755	74
75	Necochea	—	—	—	5	6	165	742	974	58.843	—	—	—	1	1	25	6	6	19	75
76	Nueve de Julio	4	4	90	6	6	184	820	1.100	54.222	5	5	115	1	1	40	7	7	545	76
77	Olavarría	—	—	—	3	4	55	452	646	47.136	—	—	—	—	—	—	7	9	123	77
78	Patagones	—	—	—	2	5	150	318	398	8.335	—	—	—	—	—	—	10	18	3.992	78
79	Pehuajó	1	1	24	1	4	72	500	718	47.235	—	—	—	—	—	—	3	3	80	79
80	Pellegrini	—	—	—	—	—	—	609	881	61.265	—	—	—	—	—	—	2	5	1.500	80
81	Pergamino	1	1	16	4	7	95	1.683	1.931	53.007	—	—	—	1	1	15	1	3	60	81
82	Pila	—	—	—	—	—	—	46	76	17.114	—	—	—	—	—	—	—	—	—	82
83	Pilar	1	1	25	—	—	—	181	248	11.981	—	—	—	—	—	—	—	—	—	83
84	Puán	—	—	—	2	3	740	631	837	33.705	—	—	—	—	—	—	4	4	118	84
85	Quilmes	—	—	—	5	5	95	16	25	754	—	—	—	—	—	—	—	—	—	85
86	Ramallo	—	—	—	2	2	250	596	685	21.440	—	—	—	—	—	—	4	4	40	86
87	Rauch	—	—	—	—	—	—	187	243	15.600	—	—	—	—	—	—	5	5	49	87

88	Rivadavia	—	—	—	2	2	204	443	699	40.135	—	—	—	—	—	—	4	8	85	88
89	Rojas	—	—	—	2	2	82	808	914	24.367	—	—	—	—	—	—	1	1	1.000	89

N.° de orden	PARTIDOS	CLASIFICACION POR MATERIALES DE CONSTRUCCION																				N.° de orden
		DE CHAPA DE ZINC LISA O ACANALADA			DE TIERRA			DE POSTES Y PALO A PIQUE			DE POSTES DE CEMENTO Y ALAMBRE			DE ENRAMADA, BARRO Y OTROS			NO DETERMINADO			TOTAL GENERAL		
		N.° de Explotaciones	N.° de corrales	Capacidad en N.° de cabezas	N.° de Explotaciones	N.° de corrales	Capacidad en N.° de cabezas	N.° de Explotaciones	N.° de corrales	Capacidad en N.° de cabezas	N.° de Explotaciones	N.° de corrales	Capacidad en N.° de cabezas	N.° de Explotaciones	N.° de corrales	Capacidad en N.° de cabezas	N.° de Explotaciones	N.° de corrales	Capacidad en N.° de cabezas	N.° de corrales	Capacidad en N.° de cabezas	
60	Lobería	—	—	—	—	—	—	—	—	—	1	1	24	—	—	—	4	5	146	430	47.774	60
61	Lobos	1	1	20	—	—	—	2	2	40	—	—	—	—	—	—	61	83	940	815	30.969	61
62	Lomas de Zamora	—	—	—	—	—	—	—	—	—	—	—	—	—	—	—	—	—	—	15	990	62
63	Luján	—	—	—	—	—	—	—	—	—	—	—	—	—	—	—	26	36	1.259	429	23.970	63
64	Magdalena	—	—	—	—	—	—	6	6	786	—	—	—	1	5	110	25	39	3.469	724	57.318	64
65	Maipú	—	—	—	—	—	—	1	2	630	—	—	—	—	—	—	—	—	—	57	10.931	65
66	Marcelino Ugarte	—	—	—	—	—	—	2	2	20	—	—	—	—	—	—	18	18	193	766	18.288	66
67	Marcos Paz	2	2	130	—	—	—	—	—	—	—	—	—	—	—	—	6	16	480	415	13.445	67
68	Mar Chiquita	—	—	—	—	—	—	—	—	—	—	—	—	—	—	—	2	2	60	181	10.355	68
69	Matanza	3	4	51	—	—	—	—	—	—	—	—	—	2	3	21	—	—	—	127	5.474	69
70	Mercedes	3	3	52	—	—	—	4	4	146	—	—	—	—	—	—	—	—	—	494	17.387	70
71	Merlo	1	1	15	—	—	—	—	—	—	1	3	45	—	—	—	2	2	30	109	4.034	71
72	Monte	4	8	130	—	—	—	1	1	42	—	—	—	—	—	—	—	—	—	391	22.655	72
73	Moreno	—	—	—	—	—	—	—	—	—	—	—	—	1	1	20	—	—	—	111	5.375	73
74	Navarro	—	—	—	—	—	—	—	—	—	—	—	—	—	—	—	1	3	160	868	52.332	74
75	Necochea	—	—	—	—	—	—	1	7	98	—	—	—	—	—	—	70	85	3.928	1.079	63.078	75
76	Nueve de Julio	1	1	50	7	11	187	1	1	50	—	—	—	—	—	—	—	—	—	1.136	55.483	76
77	Olavarría	—	—	—	1	2	15	—	—	—	—	—	—	—	—	—	31	52	2.752	713	50.081	77
78	Patagones	1	2	555	—	—	—	1	1	80	—	—	—	17	25	470	—	—	—	449	13.582	78
79	Pehuajó	—	—	—	—	—	—	—	—	—	—	—	—	—	—	—	26	34	982	760	48.393	79
80	Pellegrini	—	—	—	—	—	—	1	1	60	—	—	—	—	—	—	14	18	982	905	63.807	80
81	Pergamino	—	—	—	—	—	—	15	15	358	—	—	—	1	1	15	70	78	1.613	2.037	55.179	81
82	Pila	—	—	—	1	1	50	—	—	—	—	—	—	—	—	—	—	—	—	77	17.164	82
83	Pilar	2	2	1.245	—	—	—	1	1	16	—	—	—	1	1	40	27	33	1.133	286	14.440	83
84	Puán	1	1	30	—	—	—	1	2	50	—	—	—	2	6	700	29	43	705	896	36.048	84
85	Quilmes	—	—	—	—	—	—	—	—	—	—	—	—	—	—	—	—	—	—	30	849	85
86	Ramallo	—	—	—	—	—	—	1	2	150	1	3	100	—	—	—	25	26	687	722	22.667	86
87	Rauch	1	1	25	—	—	—	1	1	30	—	—	—	—	—	—	7	9	430	259	16.134	87
88	Rivadavia	—	—	—	—	—	—	3	4	830	—	—	—	—	—	—	68	126	7.000	839	48.254	88
89	Rojas	—	—	—	—	—	—	—	—	—	—	—	—	—	—	—	49	51	1.341	968	26.790	89

CORRALES

II. — PARA GANADO MENOR

Provincia de Buenos Aires (Continuación)

N.° de orden	PARTIDOS Y DEPARTAMENTOS	CLASIFICACION POR MATERIALES DE CONSTRUCCION																		N.° de orden
		DE LADRILLO			DE ALAMBRE TEJIDO			DE ALAMBRE Y POSTES			DE PIEDRA			DE ADOBE			DE MADERA			
		N.° de Explotaciones	N.° de corrales	Capacidad en N.° de cabezas	N.° de Explotaciones	N.° de corrales	Capacidad en N.° de cabezas	N.° de Explotaciones	N.° de corrales	Capacidad en N.° de cabezas	N.° de Explotaciones	N.° de corrales	Capacidad en N.° de cabezas	N.° de Explotaciones	N.° de corrales	Capacidad en N.° de cabezas	N.° de Explotaciones	N.° de corrales	Capacidad en N.° de cabezas	
90	Roque Pérez	—	—	—	—	—	—	221	246	9.602	—	—	—	—	—	—	2	2	750	90
91	Saavedra	—	—	—	1	1	100	291	368	19.714	1	1	71	—	—	—	5	6	474	91
92	Saladillo	—	—	—	5	6	130	542	629	16.725	—	—	—	—	—	—	7	7	380	92
93	San Andrés de Giles	—	—	—	1	1	60	322	460	24.514	—	—	—	—	—	—	2	2	2.160	93
94	San Antonio de Areco	6	6	490	6	9	150	170	223	14.125	—	—	—	8	8	240	5	9	3.600	94
95	San Fernando	—	—	—	—	—	—	3	3	72	—	—	—	—	—	—	2	2	60	95
96	San Isidro	—	—	—	—	—	—	3	3	82	—	—	—	—	—	—	—	—	—	96
97	San Nicolás	7	7	125	6	6	1.047	506	573	10.687	—	—	—	—	—	—	1	2	60	97
98	San Pedro	—	—	—	—	—	—	429	483	17.089	—	—	—	—	—	—	2	2	85	98
99	San Vicente	1	1	30	3	3	40	162	244	22.201	—	—	—	—	—	—	3	3	50	99
100	Seis de Septiembre	2	2	94	17	20	841	—	—	—	—	—	—	—	—	—	—	—	—	100
101	Suipacha	—	—	—	1	3	115	201	332	21.746	—	—	—	—	—	—	6	8	530	101
102	Tandil	10	15	231	3	8	100	650	1.407	67.452	9	16	8.660	3	7	162	8	25	1.806	102
103	Tapalqué	1	1	500	—	—	—	86	123	19.029	—	—	—	—	—	—	—	—	—	103
104	Tordillo	—	—	—	—	—	—	14	16	569	—	—	—	—	—	—	—	—	—	104
105	Tornquist	1	1	30	—	—	—	374	434	25.066	—	—	—	1	5	3.445	5	9	707	105
106	Trenque Lauquen	—	—	—	3	5	135	536	833	69.111	—	—	—	—	—	—	13	15	1.584	106
107	Tres Arroyos	—	—	—	5	5	452	556	690	45.183	1	1	12	—	—	—	4	4	790	107
108	Vecino	—	—	—	—	—	—	53	77	15.952	—	—	—	—	—	—	2	2	800	108
109	Veinticinco de Mayo	—	—	—	—	—	—	101	126	9.672	—	—	—	—	—	—	1	3	23	109
110	Villarino	—	—	—	5	5	128	590	761	29.034	—	—	—	—	—	—	6	9	100	110
	PROVINCIA DE CATAMARCA																			
1	**Totales**	—	—	—	10	16	753	17	25	1.369	76	79	7.905	1	1	300	17	18	1.920	1
2	Ambato	—	—	—	2	3	110	3	3	165	—	—	—	—	—	—	—	—	—	2
3	Ancasti	—	—	—	—	—	—	—	—	—	2	2	59	—	—	—	1	1	70	3
4	Andalgalá	—	—	—	—	—	—	—	—	—	1	1	29	—	—	—	—	—	—	4
5	Belén	—	—	—	—	—	—	2	2	300	28	28	3.446	—	—	—	1	1	20	5
6	Capayán	—	—	—	1	1	30	6	6	551	—	—	—	—	—	—	8	8	1.215	6

N.º de orden	PARTIDOS Y DEPARTAMENTOS	CLASIFICACION POR MATERIALES DE CONSTRUCCION																					N.º de orden
		DE CHAPA DE ZINC LISA O ACANALADA			DE TIERRA			DE POSTES Y PALO A PIQUE			DE POSTES DE CEMENTO Y ALAMBRE			DE ENRAMADA, BARRO Y OTROS			NO DETERMINADO			TOTAL GENERAL		
		N.º de Explotaciones	N.º de corrales	Capacidad en N.º de cabezas	N.º de Explotaciones	N.º de corrales	Capacidad en N.º de cabezas	N.º de Explotaciones	N.º de corrales	Capacidad en N.º de cabezas	N.º de Explotaciones	N.º de corrales	Capacidad en N.º de cabezas	N.º de Explotaciones	N.º de corrales	Capacidad en N.º de cabezas	N.º de Explotaciones	N.º de corrales	Capacidad en N.º de cabezas	N.º de corrales	Capacidad en N.º de cabezas	
90	Roque Pérez	1	2	24	—	—	—	—	—	—	—	—	—	—	—	—	7	8	2.200	258	12.576	90
91	Saavedra	—	—	—	—	—	—	—	—	—	—	—	—	1	1	30	14	18	492	395	20.827	91
92	Saladillo	—	—	—	—	—	—	—	—	—	1	1	10	—	—	—	—	—	—	643	17.245	92
93	San Andrés de Giles.	—	—	—	—	—	—	1	1	30	—	—	—	—	—	—	—	—	—	464	26.764	93
94	San Antonio de Areco	—	—	—	—	—	—	2	2	3.000	—	—	—	—	—	—	—	—	—	257	21.605	94
95	San Fernando	—	—	—	1	1	48	—	—	—	—	—	—	—	—	—	—	—	—	6	180	95
96	San Isidro	—	—	—	—	—	—	—	—	—	—	—	—	—	—	—	—	—	—	3	82	96
97	San Nicolás	2	2	28	—	—	—	—	—	—	—	—	—	—	—	—	36	41	700	631	12.647	97
98	San Pedro	—	—	—	—	—	—	—	—	—	—	—	—	—	—	—	14	17	462	502	17.636	98
99	San Vicente	—	—	—	—	—	—	1	1	500	—	—	—	2	10	100	22	26	40	288	22.961	99
100	Seis de Septiembre..	1	1	12	—	—	—	—	—	—	—	—	—	—	—	—	—	—	—	23	947	100
101	Suipacha	—	—	—	—	—	—	—	—	—	—	—	—	1	3	2.500	1	2	207	348	25.098	101
102	Tandil	4	4	110	6	6	778	4	12	4.116	—	—	—	1	1	20	—	—	—	1.501	78.435	102
103	Tapalqué	—	—	—	—	—	—	—	—	—	—	—	—	—	—	—	9	9	48	133	19.577	103
104	Tordillo	—	—	—	2	2	46	—	—	—	—	—	—	—	—	—	—	—	—	18	615	104
105	Tornquist	—	—	—	—	—	—	—	—	—	—	—	—	—	—	—	9	12	3.210	461	32.458	105
106	Trenque Lauquen ..	—	—	—	—	—	—	2	5	862	—	—	—	—	—	—	17	28	452	886	72.144	106
107	Tres Arroyos	—	—	—	—	—	—	5	7	670	1	1	100	—	—	—	41	46	6.494	754	53.701	107
108	Vecino	—	—	—	—	—	—	1	2	10	—	—	—	—	—	—	11	14	10.700	95	27.462	108
109	Veinticinco de Mayo	—	—	—	—	—	—	—	—	—	—	—	—	1	1	30	—	—	—	130	9.725	109
110	Villarino	—	—	—	—	—	—	12	19	471	—	—	—	3	3	250	38	52	4.106	849	34.089	110
	PROVINCIA DE CATAMARCA																					
1	**Totales.....**	**3**	**3**	**110**	—	—	—	**13**	**13**	**879**	**1**	**1**	**200**	**166**	**177**	**12.549**	**79**	**74**	**2.130**	**407**	**28.115**	**1**
2	Ambato	—	—	—	—	—	—	—	—	—	—	—	—	11	13	711	—	—	—	19	986	2
3	Ancasti	—	—	—	—	—	—	—	—	—	—	—	—	20	21	604	35	23	300	47	1.033	3
4	Andalgalá	—	—	—	—	—	—	—	—	—	—	—	—	—	—	—	—	—	—	1	29	4
5	Belén	—	—	—	—	—	—	—	—	—	—	—	—	11	11	877	8	10	1.362	52	6.205	5
6	Capayán	—	—	—	—	—	—	1	1	400	—	—	—	39	39	3.465	4	5	100	60	5.761	6

CORRALES

II. — PARA GANADO MENOR

Provincia de Catamarca (Continuación)

N.° de orden	DEPARTAMENTOS	CLASIFICACION POR MATERIALES DE CONSTRUCCION																		N.° de orden
		DE LADRILLO			DE ALAMBRE TEJIDO			DE ALAMBRE Y POSTES			DE PIEDRA			DE ADOBE			DE MADERA			
		N.° de Explotaciones	N.° de corrales	Capacidad en N.° de cabezas	N.° de Explotaciones	N.° de corrales	Capacidad en N.° de cabezas	N.° de Explotaciones	N.° de corrales	Capacidad en N.° de cabezas	N.° de Explotaciones	N.° de corrales	Capacidad en N.° de cabezas	N.° de Explotaciones	N.° de corrales	Capacidad en N.° de cabezas	N.° de Explotaciones	N.° de corrales	Capacidad en N.° de cabezas	
7	Capital	—	—	—	—	—	—	2	2	60	—	—	—	—	—	—	—	—	—	7
8	El Alto	—	—	—	2	2	90	1	1	20	3	3	104	—	—	—	2	2	230	8
9	Esquiú	—	—	—	1	2	104	—	—	—	—	—	—	—	—	—	—	—	—	9
10	La Paz	—	—	—	1	1	270	—	—	—	1	2	135	—	—	—	2	2	173	10
11	Paclín	—	—	—	—	—	—	1	1	60	—	—	—	—	—	—	1	1	54	11
12	Pomán	—	—	—	—	—	—	1	1	59	—	—	—	—	—	—	1	1	38	12
13	Santa María	—	—	—	—	—	—	—	—	—	37	38	3.564	—	—	—	—	—	—	13
14	Santa Rosa	—	—	—	—	—	—	—	—	—	—	—	—	—	—	—	—	—	—	14
15	Tinogasta	—	—	—	—	—	—	—	—	—	4	5	568	1	1	300	1	2	120	15
16	Valle Viejo	—	—	—	3	7	149	1	9	154	—	—	—	—	—	—	—	—	—	16
	PROVINCIA DE CORDOBA																			
1	**Totales**	**23**	**32**	**720**	**781**	**1.033**	**75.215**	**726**	**1.209**	**142.538**	**171**	**202**	**25.335**	**5**	**5**	**246**	**127**	**191**	**12.790**	**1**
2	Calamuchita	—	—	—	19	22	1.714	4	4	490	23	32	1.523	—	—	—	—	—	—	2
3	Capital	—	—	—	5	13	936	—	—	—	—	—	—	—	—	—	—	—	—	3
4	Colón	8	16	246	29	44	915	13	13	397	—	—	—	—	—	—	6	11	131	4
5	Cruz del Eje	—	—	—	—	—	—	1	3	156	14	14	2.545	—	—	—	1	1	12	5
6	General Roca	—	—	—	30	37	7.899	42	74	16.126	—	—	—	—	—	—	—	—	—	6
7	Ischilín	1	1	23	4	5	190	11	12	642	4	4	110	2	2	56	2	2	510	7
8	Juárez Celman	—	—	—	53	69	8.549	39	66	17.623	—	—	—	—	—	—	7	17	820	8
9	Marcos Juárez	1	2	38	74	101	7.792	13	17	3.161	—	—	—	—	—	—	1	1	40	9
10	Minas	—	—	—	—	—	—	1	1	105	14	14	600	—	—	—	—	—	—	10
11	Pocho	—	—	—	1	1	625	5	6	1.660	19	24	2.405	—	—	—	10	13	1.054	11
12	Punilla	—	—	—	—	—	—	1	1	100	5	7	2.090	—	—	—	—	—	—	12
13	Río Cuarto	3	3	115	168	211	9.444	112	169	24.910	37	41	4.874	2	2	130	12	26	5.390	13
14	Río Primero	4	4	57	20	23	1.249	31	36	1.923	10	12	422	1	1	60	43	53	1.678	14
15	Río Seco	—	—	—	—	—	—	9	11	930	—	—	—	—	—	—	3	3	60	15

N.° de orden	DEPARTAMENTOS	CLASIFICACION POR MATERIALES DE CONSTRUCCION																				N.° de orden
		DE CHAPA DE ZINC LISA O ACANALADA			DE TIERRA			DE POSTES Y PALO A PIQUE			DE POSTES DE CEMENTO Y ALAMBRE			DE ENRAMADA BARRO Y OTROS			NO DETERMINADO			TOTAL GENERAL		
		N.° de Explotaciones	N.° de corrales	Capacidad en N.° de cabezas	N.° de Explotaciones	N.° de corrales	Capacidad en N.° de cabezas	N.° de Explotaciones	N.° de corrales	Capacidad en N.° de cabezas	N.° de Explotaciones	N.° de corrales	Capacidad en N.° de cabezas	N.° de Explotaciones	N.° de corrales	Capacidad en N.° de cabezas	N.° de Explotaciones	N.° de corrales	Capacidad en N.° de cabezas	N.° de corrales	Capacidad en N.° de cabezas	
7	Capital	—	—	—	—	—	—	—	—	—	—	—	—	2	2	260	—	—	—	4	320	7
8	El Alto	—	—	—	—	—	—	2	2	70	1	1	200	19	19	727	—	—	—	30	1.441	8
9	Esquiú	—	—	—	—	—	—	1	1	24	—	—	—	3	3	208	—	—	—	6	336	9
10	La Paz	—	—	—	—	—	—	4	4	240	—	—	—	22	29	3.062	4	5	112	43	3.992	10
11	Paclín	—	—	—	—	—	—	1	1	29	—	—	—	16	17	1.009	2	2	34	22	1.186	11
12	Pomán	—	—	—	—	—	—	—	—	—	—	—	—	3	3	220	1	1	60	6	377	12
13	Santa María	—	—	—	—	—	—	2	2	60	—	—	—	10	10	676	23	26	142	76	4.442	13
14	Santa Rosa	2	2	56	—	—	—	1	1	26	—	—	—	7	7	180	2	2	20	12	282	14
15	Tinogasta	—	—	—	—	—	—	1	1	30	—	—	—	3	3	550	—	—	—	12	1.568	15
16	Valle Viejo	1	1	54	—	—	—	—	—	—	—	—	—	—	—	—	—	—	—	17	357	16

PROVINCIA DE CORDOBA

1	**Totales**	**26**	**30**	**1.377**	**13**	**16**	**281**	**51**	**68**	**4.262**	**4**	**4**	**104**	**793**	**891**	**50.154**	**676**	**987**	**24.606**	**4.667**	**337.628**	**1**
2	Calamuchita	9	9	567	—	—	—	3	4	176	—	—	—	44	46	3.049	1	1	100	118	7.619	2
3	Capital	—	—	—	—	—	—	—	—	—	—	—	—	—	—	—	—	—	—	13	936	3
4	Colón	—	—	—	—	—	—	—	—	—	4	4	104	5	6	150	—	—	—	94	1.943	4
5	Cruz del Eje	—	—	—	—	—	—	2	3	330	—	—	—	56	64	4.880	62	71	1.034	156	8.957	5
6	General Roca	2	2	60	1	1	50	—	—	—	—	—	—	3	3	200	15	27	1.636	144	25.971	6
7	Ischilín	4	6	145	4	6	100	3	4	77	—	—	—	42	46	1.753	—	—	—	88	3.606	7
8	Juárez Celman	—	—	—	—	—	—	1	5	50	—	—	—	2	11	450	13	27	2.546	195	30.038	8
9	Marcos Juárez	—	—	—	—	—	—	1	1	58	—	—	—	2	2	130	4	9	933	133	12.152	9
10	Minas	—	—	—	—	—	—	1	1	40	—	—	—	52	56	3.231	35	47	485	119	4.461	10
11	Pocho	—	—	—	—	—	—	4	5	465	—	—	—	52	73	5.479	38	42	3.000	164	14.688	11
12	Punilla	—	—	—	—	—	—	—	—	—	—	—	—	11	11	1.275	2	4	492	23	3.957	12
13	Río Cuarto	6	8	422	5	5	60	9	15	676	—	—	—	29	31	3.174	—	—	—	511	49.195	13
14	Río Primero	—	—	—	3	3	71	12	12	474	—	—	—	100	107	3.891	—	—	—	251	9.825	14
15	Río Seco	—	—	—	—	—	—	1	1	25	—	—	—	92	95	2.353	2	3	130	113	3.498	15

CORRALES

II. — PARA GANADO MENOR

Provincia de Córdoba (Continuación)

N.º de orden	DEPARTAMENTOS	CLASIFICACION POR MATERIALES DE CONSTRUCCION																		N.º de orden
		DE LADRILLO			DE ALAMBRE TEJIDO			DE ALAMBRE Y POSTES			DE PIEDRA			DE ADOBE			DE MADERA			
		N.º de Explotaciones	N.º de corrales	Capacidad en N.º de cabezas	N.º de Explotaciones	N.º de corrales	Capacidad en N.º de cabezas	N.º de Explotaciones	N.º de corrales	Capacidad en N.º de cabezas	N.º de Explotaciones	N.º de corrales	Capacidad en N.º de cabezas	N.º de Explotaciones	N.º de corrales	Capacidad en N.º de cabezas	N.º de Explotaciones	N.º de corrales	Capacidad en N.º de cabezas	
16	Río Segundo	2	2	28	147	203	5.093	30	35	1.004	—	—	—	—	—	—	10	15	334	16
17	San Alberto	—	—	—	2	2	150	9	11	11.664	28	35	9.442	—	—	—	8	11	678	17
18	San Javier.....	—	—	—	—	—	—	1	1	50	1	1	325	—	—	—	3	6	125	18
19	San Justo	—	—	—	3	4	137	303	598	49.565	—	—	—	—	—	—	2	3	115	19
20	Santa María	2	2	53	44	60	1.454	6	7	90	5	5	75	—	—	—	2	3	43	20
21	Sobremonte	—	—	—	—	—	—	—	—	—	—	—	—	—	—	—	5	13	978	21
22	Tercero Abajo	1	1	105	42	57	5.728	34	53	2.938	2	4	70	—	—	—	3	3	300	22
23	Tercero Arriba	1	1	55	57	80	4.007	24	36	729	—	—	—	—	—	—	—	—	—	23
24	Totoral	—	—	—	1	1	50	4	6	122	1	1	50	—	—	—	2	3	131	24
25	Tulumba	—	—	—	1	1	200	17	22	317	8	8	804	—	—	—	3	3	56	25
26	Unión	—	—	—	81	99	19.083	16	27	7.836	—	—	—	—	—	—	4	4	335	26
	PROVINCIA DE CORRIENTES																			
1	**Totales**	—	—	—	**40**	**51**	**28.317**	**211**	**302**	**90.045**	—	—	—	—	—	—	**72**	**103**	**25.816**	1
2	Bella Vista	—	—	—	2	2	312	1	1	110	—	—	—	—	—	—	—	—	—	2
3	Berón de Astrada ...	—	—	—	—	—	—	1	1	200	—	—	—	—	—	—	2	8	600	3
4	Capital	—	—	—	1	1	20	2	2	75	—	—	—	—	—	—	1	1	101	4
5	Concepción	—	—	—	2	2	31	5	6	748	—	—	—	—	—	—	1	1	1.800	5
6	Curuzú Cuatiá	—	—	—	6	7	205	36	49	15.514	—	—	—	—	—	—	14	19	5.123	6
7	Empedrado	—	—	—	—	—	—	2	2	212	—	—	—	—	—	—	—	—	—	7
8	Esquina	—	—	—	—	—	—	7	7	2.000	—	—	—	—	—	—	13	24	5.738	8
9	General Paz	—	—	—	—	—	—	2	6	180	—	—	—	—	—	—	2	2	108	9
10	Goya.....	—	—	—	2	2	41	8	9	3.780	—	—	—	—	—	—	1	1	59	10
11	Ituzaingó	—	—	—	2	2	800	1	1	100	—	—	—	—	—	—	—	—	—	11
12	Lavalle	—	—	—	2	2	156	1	2	1.000	—	—	—	—	—	—	2	3	313	12
13	Mburucuyá	—	—	—	—	—	—	1	1	40	—	—	—	—	—	—	—	—	—	13
14	Mercedes	—	—	—	9	16	24.481	34	43	24.520	—	—	—	—	—	—	14	16	7.473	14

N.º de orden	DEPARTAMENTOS	CLASIFICACION POR MATERIALES DE CONSTRUCCION																			N.º de orden
		DE CHAPA DE ZINC LISA O ACANALADA			DE TIERRA			DE POSTES Y PALO A PIQUE			DE POSTES DE CEMENTO Y ALAMBRE			DE ENRAMADA BARRO Y OTROS			NO DETERMINADO			TOTAL GENERAL		
		N.º de Explotaciones	N.º de corrales	Capacidad en N.º de cabezas	N.º de Explotaciones	N.º de corrales	Capacidad en N.º de cabezas	N.º de Explotaciones	N.º de corrales	Capacidad en N.º de cabezas	N.º de Explotaciones	N.º de corrales	Capacidad en N.º de cabezas	N.º de Explotaciones	N.º de corrales	Capacidad en N.º de cabezas	N.º de Explotaciones	N.º de corrales	Capacidad en N.º de cabezas	N.º de corrales	Capacidad en N.º de cabezas	
16	Río Segundo	1	1	62	—	—	—	3	3	128	—	—	—	35	37	2.453	5	6	98	302	9.200	16
17	San Alberto	1	1	36	—	—	—	3	3	124	—	—	—	66	80	7.873	85	95	3.000	238	32.967	17
18	San Javier	—	—	—	—	—	—	—	—	—	—	—	—	21	24	1.443	31	38	486	70	2.429	18
19	San Justo	—	—	—	—	—	—	4	5	1.462	—	—	—	6	9	530	275	472	8.000	1.091	59.809	19
20	Santa María	—	—	—	—	—	—	—	—	—	—	—	—	4	5	106	7	11	115	93	1.936	20
21	Sobremonte	—	—	—	—	—	—	—	—	—	—	—	—	49	52	3.582	29	40	1.000	105	5.560	21
22	Tercero Abajo	2	2	70	—	—	—	—	—	—	—	—	—	1	1	60	—	—	—	121	9.271	22
23	Tercero Arriba	1	1	15	—	—	—	2	3	52	—	—	—	5	5	90	2	10	180	136	5.128	23
24	Totoral	—	—	—	—	—	—	1	1	45	—	—	—	29	32	724	15	18	341	62	1.463	24
25	Tulumba	—	—	—	—	—	—	1	2	80	—	—	—	86	94	3.178	11	11	430	141	5.065	25
26	Unión	—	—	—	—	—	—	—	—	—	—	—	—	1	1	100	44	55	600	186	27.954	26

PROVINCIA DE CORRIENTES

1	**Totales**	1	1	62	—	—	—	183	367	76.343	—	—	—	24	26	1.898	39	77	8.921	927	231.402	1
2	Bella Vista	—	—	—	—	—	—	—	—	—	—	—	—	—	—	—	—	—	—	3	422	2
3	Berón de Astrada	—	—	—	—	—	—	—	—	—	—	—	—	—	—	—	—	—	—	9	800	3
4	Capital	—	—	—	—	—	—	1	1	75	—	—	—	—	—	—	1	1	15	6	286	4
5	Concepción	—	—	—	—	—	—	7	8	778	—	—	—	—	—	—	5	8	350	25	3.707	5
6	Curuzú Cuatiá	1	1	62	—	—	—	90	205	43.669	—	—	—	6	8	109	16	44	7.494	333	72.776	6
7	Empedrado	—	—	—	—	—	—	—	—	—	—	—	—	—	—	—	—	—	—	2	312	7
8	Esquina	—	—	—	—	—	—	3	5	200	—	—	—	5	5	446	5	9	100	50	8.484	8
9	General Paz	—	—	—	—	—	—	—	—	—	—	—	—	—	—	—	—	—	—	8	88	9
10	Goya	—	—	—	—	—	—	4	4	164	—	—	—	1	1	33	4	4	61	21	4.138	10
11	Ituzaingó	—	—	—	—	—	—	—	—	—	—	—	—	1	1	40	—	—	—	4	940	11
12	Lavalle	—	—	—	—	—	—	—	—	—	—	—	—	1	1	625	—	—	—	8	2.094	12
13	Mburucuyá	—	—	—	—	—	—	—	—	—	—	—	—	—	—	—	—	—	—	1	40	13
14	Mercedes	—	—	—	—	—	—	41	64	21.608	—	—	—	5	5	205	—	—	—	144	78.287	14

CORRALES

II. — PARA GANADO MENOR

Provincia de Corrientes (Continuación)

N.° de orden	DEPARTAMENTOS	CLASIFICACION POR MATERIALES DE CONSTRUCCION																	N.° de orden
		DE LADRILLO			DE ALAMBRE TEJIDO			DE ALAMBRE Y POSTES			DE PIEDRA			DE ADOBE			DE MADERA			
		N.° de Explotaciones	N.° de corrales	Capacidad en N.° de cabezas	N.° de Explotaciones	N.° de corrales	Capacidad en N.° de cabezas	N.° de Explotaciones	N.° de corrales	Capacidad en N.° de cabezas	N.° de Explotaciones	N.° de corrales	Capacidad en N.° de cabezas	N.° de Explotaciones	N.° de corrales	Capacidad en N.° de cabezas	N.° de Explotaciones	N.° de corrales	Capacidad en N.° de cabezas	
15	Monte Caseros	—	—	—	3	3	250	11	17	8.178	—	—	—	—	—	—	5	9	312	15
16	Paso de los Libres ..	—	—	—	7	10	1.247	23	49	14.767	—	—	—	—	—	—	4	5	2.300	16
17	Saladas.....	—	—	—	1	1	600	—	—	—	—	—	—	—	—	—	—	—	—	17
18	San Cosme	—	—	—	—	—	—	3	3	1.500	—	—	—	—	—	—	—	—	—	18
19	San Luis del Palmar.	—	—	—	—	—	—	5	5	148	—	—	—	—	—	—	1	1	54	19
20	San Martín	—	—	—	—	—	—	2	2	118	—	—	—	—	—	—	1	1	125	20
21	San Roque	—	—	—	—	—	—	2	4	266	—	—	—	—	—	—	—	—	—	21
22	Santo Tomé	—	—	—	1	1	60	2	4	700	—	—	—	—	—	—	3	4	1.375	22
23	Sauce	—	—	—	2	2	114	62	88	15.889	—	—	—	—	—	—	8	8	335	23

PROVINCIA DE ENTRE RIOS

1	**Totales**	5	10	684	723	937	56.509	368	465	85.215	15	16	466	22	33	7.516	181	268	8.040	1
2	Colón	—	—	—	70	95	2.645	27	32	1.556	—	—	—	—	—	—	12	13	173	2
3	Concordia	—	—	—	31	39	7.419	49	73	15.117	—	—	—	—	—	—	7	8	115	3
4	Diamante.....	—	—	—	100	128	2.484	13	17	940	—	—	—	—	—	—	7	9	150	4
5	Federación	1	1	480	32	37	1.187	18	25	4.802	—	—	—	—	—	—	10	15	239	5
6	Gualeguay	—	—	—	27	40	1.513	23	32	12.460	—	—	—	—	—	—	7	12	259	6
7	Gualeguaychú	—	—	—	53	67	4.317	42	47	3.697	—	—	—	—	—	—	18	25	400	7
8	La Paz	—	—	—	21	28	2.931	34	43	10.892	—	—	—	6	7	3.069	20	25	905	8
9	Nogoyá	—	—	—	65	99	3.331	15	15	2.252	—	—	—	—	—	—	10	12	1.633	9
10	Paraná	3	8	144	189	227	10.409	43	45	3.413	14	15	400	9	9	265	30	34	419	10
11	Rosario Tala.....	—	—	—	17	24	2.252	10	11	3.937	—	—	—	7	17	4.182	3	8	277	11
12	San José de Feliciano	1	1	60	2	4	1.680	17	26	10.143	1	1	60	—	—	—	23	57	1.751	12
13	Uruguay.....	—	—	—	58	74	9.904	20	25	4.442	—	—	—	—	—	—	14	19	262	13
14	Victoria	—	—	—	20	25	2.876	4	4	280	—	—	—	—	—	—	2	2	57	14
15	Villaguay	—	—	—	38	50	3.561	53	70	11.284	—	—	—	—	—	—	18	20	1.400	15

N.º de orden	DEPARTAMENTOS	CLASIFICACION POR MATERIALES DE CONSTRUCCION																					N.º de orden
		DE CHAPA DE ZINC LISA O ACANALADA			DE TIERRA			DE POSTES Y PALO A PIQUE			DE POSTES DE CEMENTO Y ALAMBRE			DE ENRAMADA BARRO Y OTROS			NO DETERMINADO			TOTAL GENERAL			
		N.º de Explotaciones	N.º de corrales	Capacidad en N.º de cabezas	N.º de Explotaciones	N.º de corrales	Capacidad en N.º de cabezas	N.º de Explotaciones	N.º de corrales	Capacidad en N.º de cabezas	N.º de Explotaciones	N.º de corrales	Capacidad en N.º de cabezas	N.º de Explotaciones	N.º de corrales	Capacidad en N.º de cabezas	N.º de Explotaciones	N.º de corrales	Capacidad en N.º de cabezas	N.º de corrales	Capacidad en N.º de cabezas	
15	Monte Caseros	—	—	—	—	—	—	8	24	2.371	—	—	—	1	1	100	4	7	139	61	11.350	15
16	Paso de los Libres .	—	—	—	—	—	—	8	13	2.212	—	—	—	1	1	200	—	—	—	78	20.726	16
17	Saladas	—	—	—	—	—	—	1	2	308	—	—	—	—	—	—	—	—	—	3	908	17
18	San Cosme	—	—	—	—	—	—	—	—	—	—	—	—	—	—	—	—	—	—	3	1.500	18
19	San Luis del Palmar .	—	—	—	—	—	—	—	—	—	—	—	—	—	—	—	1	1	25	7	227	19
20	San Martín	—	—	—	—	—	—	1	3	80	—	—	—	—	—	—	—	—	—	6	323	20
21	San Roque.....	—	—	—	—	—	—	—	—	—	—	—	—	—	—	—	—	—	—	4	266	21
22	Santo Tomé	—	—	—	—	—	—	—	—	—	—	—	—	—	—	—	1	1	500	10	2.635	22
23	Sauce	—	—	—	—	—	—	19	38	4.878	—	—	—	3	3	140	2	2	237	141	21.593	23

PROVINCIA DE ENTRE RIOS

1	**Totales**.....	**23**	**37**	**5.957**	—	—	—	**229**	**389**	**67.587**	**3**	**5**	**179**	**25**	**26**	**1.440**	**348**	**509**	**69.753**	**2.695**	**303.346**	1
2	Colón	1	1	24	—	—	—	3	3	112	1	1	54	—	—	—	48	69	1.244	214	5.808	2
3	Concordia	1	1	56	—	—	—	16	22	3.457	—	—	—	1	1	400	10	32	9.826	176	36.390	3
4	Diamante	—	—	—	—	—	—	3	3	130	—	—	—	—	—	—	12	14	332	171	4.036	4
5	Federación	—	—	—	—	—	—	20	36	13.340	—	—	—	1	2	56	6	10	1.277	126	21.381	5
6	Gualeguay.....	—	—	—	—	—	—	—	—	—	—	—	—	1	1	100	14	27	1.930	112	16.262	6
7	Gualeguaychú	3	3	104	—	—	—	4	4	118	—	—	—	—	—	—	31	52	7.343	198	15.979	7
8	La Paz	—	—	—	—	—	—	23	30	11.092	—	—	—	4	4	107	—	—	—	137	28.996	8
9	Nogoyá	6	7	1.633	—	—	—	12	14	300	—	—	—	5	5	83	76	96	3.120	248	12.352	9
10	Paraná	3	10	590	—	—	—	63	80	1.910	1	2	55	6	6	292	—	—	—	436	17.903	10
11	Rosario Tala	9	15	3.550	—	—	—	—	—	—	—	—	—	—	—	—	92	113	27.950	188	42.148	11
12	San José de Feliciano	—	—	—	—	—	—	48	119	23.404	—	—	—	4	4	195	9	20	6.045	232	43.338	12
13	Uruguay	—	—	—	—	—	—	1	1	150	—	—	—	2	2	57	17	31	6.815	152	21.630	13
14	Victoria	—	—	—	—	—	—	1	1	60	1	2	70	—	—	—	7	9	309	43	3.652	14
15	Villaguay.....	—	—	—	—	—	—	35	76	13.514	—	—	—	1	1	150	26	36	3.562	262	33.471	15

CORRALES

II. — PARA GANADO MENOR

PROVINCIA DE JUJUY

N.º de orden	DEPARTAMENTOS	CLASIFICACION POR MATERIALES DE CONSTRUCCION																N.º de orden
		DE LADRILLO			DE ALAMBRE TEJIDO			DE ALAMBRE Y POSTES			DE PIEDRA			DE ADOBE			DE MADERA			
		N.º de Explotaciones	N.º de corrales	Capacidad en N.º de cabezas	N.º de Explotaciones	N.º de corrales	Capacidad en N.º de cabezas	N.º de Explotaciones	N.º de corrales	Capacidad en N.º de cabezas	N.º de Explotaciones	N.º de corrales	Capacidad en N.º de cabezas	N.º de Explotaciones	N.º de corrales	Capacidad en N.º de cabezas	N.º de Explotaciones	N.º de corrales	Capacidad en N.º de cabezas	
1	**Totales**	—	—	—	9	13	444	18	19	827	1.027	1.718	289.601	50	82	18.148	8	11	4.690	1
2	Capital	—	—	—	2	2	130	1	1	50	3	5	830	—	—	—	—	—	—	2
3	Cochinoca	—	—	—	1	4	150	1	1	100	522	772	144.595	35	45	6.053	—	—	—	3
4	El Carmen	—	—	—	6	7	164	2	2	39	1	1	30	—	—	—	1	1	40	4
5	Gobernador Ovejero .	—	—	—	—	—	—	2	2	113	—	—	—	—	—	—	—	—	—	5
6	Gobernador Tello ..	—	—	—	—	—	—	—	—	—	8	11	390	—	—	—	—	—	—	6
7	Humahuaca	—	—	—	—	—	—	9	10	399	339	416	59.567	7	7	520	3	3	430	7
8	San Antonio	—	—	—	—	—	—	1	1	114	1	2	100	1	1	20	1	1	30	8
9	San Pedro	—	—	—	—	—	—	1	1	112	—	—	—	—	—	—	—	—	—	9
10	Santa Catalina	—	—	—	—	—	—	—	—	—	16	37	800	2	11	156	—	—	—	10
11	Tilcara	—	—	—	—	—	—	1	1	100	20	22	2.372	1	1	100	—	—	—	11
12	Tumbaya	—	—	—	—	—	—	—	—	—	37	44	8.472	—	—	—	2	2	190	12
13	Yavi	—	—	—	—	—	—	—	—	—	266	408	72.445	4	17	11.299	1	4	4.000	13

PROVINCIA DE LA RIOJA

1	**Totales**	1	1	20	15	25	1.605	4	6	240	7	8	1.612	4	4	405	18	20	1.259	1
2	Arauco	—	—	—	1	1	52	2	3	140	—	—	—	—	—	—	—	—	—	2
3	Belgrano	—	—	—	—	—	—	—	—	—	—	—	—	—	—	—	4	4	300	3
4	Capital	—	—	—	2	2	125	—	—	—	—	—	—	—	—	—	1	1	200	4
5	Castro Barros	—	—	—	2	4	260	1	1	20	—	—	—	—	—	—	2	2	120	5
6	Chilecito	—	—	—	4	9	368	—	—	—	1	1	12	—	—	—	—	—	—	6
7	Famatina	—	—	—	1	1	100	—	—	—	1	1	650	2	2	330	2	2	200	7
8	General Lavalle	—	—	—	—	—	—	—	—	—	2	3	680	1	1	30	—	—	—	8
9	Gobernador Gordillo .	—	—	—	—	—	—	—	—	—	—	—	—	—	—	—	1	2	150	9
10	Independencia.....	—	—	—	—	—	—	—	—	—	—	—	—	—	—	—	1	1	100	10

PROVINCIA DE JUJUY

N.º de orden	DEPARTAMENTOS	CLASIFICACION POR MATERIALES DE CONSTRUCCION																				N.º de orden
		DE CHAPA DE ZINC LISA O ACANALADA			DE TIERRA			DE POSTES Y PALO A PIQUE			DE POSTES DE CEMENTO Y ALAMBRE			DE ENRAMADA BARRO Y OTROS			NO DETERMINADO			TOTAL GENERAL		
		N.º de Explotaciones	N.º de corrales	Capacidad en N.º de cabezas	N.º de Explotaciones	N.º de corrales	Capacidad en N.º de cabezas	N.º de Explotaciones	N.º de corrales	Capacidad en N.º de cabezas	N.º de Explotaciones	N.º de corrales	Capacidad en N.º de cabezas	N.º de Explotaciones	N.º de corrales	Capacidad en N.º de cabezas	N.º de Explotaciones	N.º de corrales	Capacidad en N.º de cabezas	N.º de corrales	Capacidad en N.º de cabezas	
1	**Totales**	1	1	112	1	1	30	5	5	71	1	1	30	427	572	82.015	179	238	26.764	2.661	422.932	1
2	Capital	—	—	—	—	—	—	—	—	—	—	—	—	2	3	120	9	14	260	25	1.390	2
3	Cochinoca	1	1	112	—	—	—	—	—	—	—	—	—	134	174	32.130	123	156	24.885	1.153	208.025	3
4	El Carmen	—	—	—	—	—	—	5	5	71	1	1	30	8	8	325	4	5	87	30	786	4
5	Gobernador Ovejero	—	—	—	—	—	—	—	—	—	—	—	—	1	1	13	—	—	—	3	126	5
6	Gobernador Tello	—	—	—	—	—	—	—	—	—	—	—	—	1	1	102	—	—	—	12	492	6
7	Humahuaca	—	—	—	—	—	—	—	—	—	—	—	—	59	64	5408	—	—	—	500	66.324	7
8	San Antonio	—	—	—	1	1	30	—	—	—	—	—	—	—	—	—	—	—	—	6	294	8
9	San Pedro	—	—	—	—	—	—	—	—	—	—	—	—	1	1	50	2	5	100	7	262	9
10	Santa Catalina	—	—	—	—	—	—	—	—	—	—	—	—	16	31	2.300	—	—	—	79	3.256	10
11	Tilcara	—	—	—	—	—	—	—	—	—	—	—	—	6	6	307	14	15	287	45	3.166	11
12	Tumbaya	—	—	—	—	—	—	—	—	—	—	—	—	7	11	710	6	7	150	64	9.522	12
13	Yavi	—	—	—	—	—	—	—	—	—	—	—	—	192	272	40.550	21	36	995	737	129.289	13

PROVINCIA DE LA RIOJA

1	**Totales**	1	2	220	—	—	—	14	19	1.100	1	1	50	271	295	15.620	206	217	3.315	598	25.446	1
2	Arauco	—	—	—	—	—	—	1	1	125	—	—	—	—	—	—	—	—	—	5	317	2
3	Belgrano	—	—	—	—	—	—	1	1	125	—	—	—	59	62	720	—	—	—	67	1.145	3
4	Capital	—	—	—	—	—	—	1	1	100	—	—	—	26	29	2.145	2	2	150	35	2.720	4
5	Castro Barros	—	—	—	—	—	—	1	1	33	—	—	—	6	8	222	—	—	—	16	655	5
6	Chilecito	—	—	—	—	—	—	4	7	157	—	—	—	—	—	—	—	—	—	17	537	6
7	Famatina	1	2	220	—	—	—	—	—	—	—	—	—	5	5	1.000	2	2	150	15	2.650	7
8	General Lavalle	—	—	—	—	—	—	—	—	—	—	—	—	1	1	25	—	—	—	5	735	8
9	Gobernador Gordillo	—	—	—	—	—	—	—	—	—	—	—	—	79	84	3.700	173	184	2.440	270	6.290	9
10	Independencia	—	—	—	—	—	—	—	—	—	—	—	—	2	3	40	—	—	—	4	140	10

CORRALES

II. — PARA GANADO MENOR

Provincia de La Rioja (Continuación)

N.º de orden	DEPARTAMENTOS	CLASIFICACION POR MATERIALES DE CONSTRUCCION																		N.º de orden
		DE LADRILLO			DE ALAMBRE TEJIDO			DE ALAMBRE Y POSTES			DE PIEDRA			DE ADOBE			DE MADERA			
		N.º de Explotaciones	N.º de corrales	Capacidad en N.º de cabezas	N.º de Explotaciones	N.º de corrales	Capacidad en N.º de cabezas	N.º de Explotaciones	N.º de corrales	Capacidad en N.º de cabezas	N.º de Explotaciones	N.º de corrales	Capacidad en N.º de cabezas	N.º de Explotaciones	N.º de corrales	Capacidad en N.º de cabezas	N.º de Explotaciones	N.º de corrales	Capacidad en N.º de cabezas	
11	Lamadrid	—	—	—	—	—	—	—	—	—	—	—	—	—	—	—	—	—	—	11
12	Ocampo	—	—	—	3	5	640	—	—	—	—	—	—	—	—	—	5	6	149	12
13	Pelagio B. Luna	—	—	—	—	—	—	—	—	—	—	—	—	—	—	—	—	—	—	13
14	Rivadavia	—	—	—	—	—	—	—	—	—	—	—	—	—	—	—	—	—	—	14
15	Roca	—	—	—	—	—	—	1	2	80	1	1	30	—	—	—	2	2	40	15
16	Sanagasta	—	—	—	2	3	60	—	—	—	—	—	—	—	—	—	—	—	—	16
17	San Martín	—	—	—	—	—	—	—	—	—	—	—	—	—	—	—	—	—	—	17
18	Sarmiento	1	1	20	—	—	—	—	—	—	—	—	—	1	1	45	—	—	—	18
19	Vélez Sársfield	—	—	—	—	—	—	—	—	—	2	2	240	—	—	—	—	—	—	19

PROVINCIA DE MENDOZA

1	**Totales**	4	12	522	35	39	984	19	23	6.871	7	8	3.730	12	19	2.202	126	170	4.801	1
2	General Alvear	1	1	110	2	2	114	2	3	1.016	—	—	—	3	5	300	22	28	311	2
3	Guaymallén	—	—	—	—	—	—	—	—	—	—	—	—	1	1	30	8	8	155	3
4	Junín	2	2	114	3	3	114	1	2	80	—	—	—	1	1	30	3	5	126	4
5	La Paz	—	—	—	—	—	—	1	1	20	—	—	—	—	—	—	2	2	24	5
6	Las Heras	—	—	—	1	1	235	—	—	—	—	—	—	—	—	—	—	—	—	6
7	Lavalle	—	—	—	5	6	142	1	1	100	—	—	—	—	—	—	33	37	880	7
8	Luján	—	—	—	1	1	20	1	1	102	1	1	500	2	5	57	2	4	63	8
9	Maipú	1	4	198	8	10	116	—	—	—	—	—	—	—	—	—	7	7	136	9
10	Rivadavia	—	—	—	3	3	111	3	3	110	—	—	—	1	1	18	7	9	346	10
11	San Carlos	—	—	—	—	—	—	—	—	—	—	—	—	—	—	—	—	—	—	11
12	San Martín	—	—	—	1	1	25	2	2	48	—	—	—	2	3	407	10	13	176	12
13	San Rafael	—	—	—	9	9	97	7	8	5.295	6	7	3.230	2	3	1.360	21	44	2.299	13
14	Santa Rosa	—	—	—	—	—	—	1	2	100	—	—	—	—	—	—	—	—	—	14
15	Tunuyán	—	—	—	—	—	—	—	—	—	—	—	—	—	—	—	1	1	119	15
16	Tupungato	—	—	—	2	3	110	—	—	—	—	—	—	—	—	—	10	12	168	16

N.º de orden	DEPARTAMENTOS	CLASIFICACION POR MATERIALES DE CONSTRUCCION																				N.º de orden
		DE CHAPA DE ZINC LISA O ACANALADA			DE TIERRA			DE POSTES Y PALO A PIQUE			DE POSTES DE CEMENTO Y ALAMBRE			DE ENRAMADA BARRO Y OTROS			NO DETERMINADO			TOTAL GENERAL		
		N.º de Explotaciones	N.º de corrales	Capacidad en N.º de cabezas	N.º de Explotaciones	N.º de corrales	Capacidad en N.º de cabezas	N.º de Explotaciones	N.º de corrales	Capacidad en N.º de cabezas	N.º de Explotaciones	N.º de corrales	Capacidad en N.º de cabezas	N.º de Explotaciones	N.º de corrales	Capacidad en N.º de cabezas	N.º de Explotaciones	N.º de corrales	Capacidad en N.º de cabezas	N.º de corrales	Capacidad en N.º de cabezas	
11	Lamadrid	—	—	—	—	—	—	—	—	—	—	—	—	1	1	20	—	—	—	1	20	11
12	Ocampo	—	—	—	—	—	—	—	—	—	—	—	—	28	30	2.044	—	—	—	41	2.833	12
13	Pelagio B. Luna	—	—	—	—	—	—	—	—	—	—	—	—	2	2	700	—	—	—	2	700	13
14	Rivadavia	—	—	—	—	—	—	—	—	—	—	—	—	4	6	75	—	—	—	6	75	14
15	Roca	—	—	—	—	—	—	—	—	—	1	1	50	33	33	2.320	3	3	100	42	2.620	15
16	Sanagasta	—	—	—	—	—	—	—	—	—	—	—	—	2	4	900	—	—	—	7	960	16
17	San Martín	—	—	—	—	—	—	3	5	430	—	—	—	6	6	480	1	1	77	12	987	17
18	Sarmiento	—	—	—	—	—	—	—	—	—	—	—	—	—	—	—	—	—	—	2	65	18
19	Vélez Sársfield	—	—	—	—	—	—	3	3	130	—	—	—	17	21	1.229	25	25	398	51	1.997	19

PROVINCIA DE MENDOZA

1	**Totales**	**3**	**3**	**145**	—	—	—	**51**	**71**	**3.459**	—	—	—	**287**	**335**	**91.696**	**57**	**79**	**5.339**	**759**	**119.749**	1
2	General Alvear	—	—	—	—	—	—	8	9	232	—	—	—	15	19	2.430	—	—	—	67	4.513	2
3	Guaymallén	—	—	—	—	—	—	—	—	—	—	—	—	—	—	—	—	—	—	9	185	3
4	Junín	—	—	—	—	—	—	1	1	60	—	—	—	4	5	260	3	4	115	23	424	4
5	La Paz	—	—	—	—	—	—	—	—	—	—	—	—	6	6	600	1	2	270	11	924	5
6	Las Heras	—	—	—	—	—	—	—	—	—	—	—	—	—	—	—	7	13	208	14	241	6
7	Lavalle	—	—	—	—	—	—	3	5	105	—	—	—	98	121	8.456	—	—	—	170	9.683	7
8	Luján	—	—	—	—	—	—	1	1	80	—	—	—	1	1	150	4	6	405	20	1.377	8
9	Maipú	—	—	—	—	—	—	10	15	238	—	—	—	—	—	—	12	12	262	53	580	9
10	Rivadavia	—	—	—	—	—	—	5	5	155	—	—	—	1	1	80	2	2	62	24	682	10
11	San Carlos	—	—	—	—	—	—	1	1	15	—	—	—	3	3	1.450	1	1	15	5	1.465	11
12	San Martín	1	1	33	—	—	—	1	9	170	—	—	—	3	3	223	7	12	366	44	1.448	12
13	San Rafael	2	2	112	—	—	—	19	23	2.316	—	—	—	150	169	77.075	17	24	3.330	269	95.914	13
14	Santa Rosa	—	—	—	—	—	—	1	1	50	—	—	—	—	—	—	—	—	—	3	140	14
15	Tunuyán	—	—	—	—	—	—	—	—	—	—	—	—	2	3	160	—	—	—	4	279	15
16	Tupungato	—	—	—	—	—	—	1	1	33	—	—	—	4	4	812	3	3	308	23	1.434	16

CORRALES

II. — PARA GANADO MENOR

PROVINCIA DE SALTA

N.º de orden	DEPARTAMENTOS	CLASIFICACION POR MATERIALES DE CONSTRUCCION																		N.º de orden
		DE LADRILLO			DE ALAMBRE TEJIDO			DE ALAMBRE Y POSTES			DE PIEDRA			DE ADOBE			DE MADERA			
		N.º de Explotaciones	N.º de corrales	Capacidad en N.º de cabezas	N.º de Explotaciones	N.º de corrales	Capacidad en N.º de cabezas	N.º de Explotaciones	N.º de corrales	Capacidad en N.º de cabezas	N.º de Explotaciones	N.º de corrales	Capacidad en N.º de cabezas	N.º de Explotaciones	N.º de corrales	Capacidad en N.º de cabezas	N.º de Explotaciones	N.º de corrales	Capacidad en N.º de cabezas	
1	**Totales**	2	5	60	27	35	4.984	28	40	5.336	773	922	74.138	28	30	2.024	96	103	5.871	1
2	Anta	—	—	—	—	—	—	1	1	20	—	—	—	—	—	—	1	1	24	2
3	Cachí	—	—	—	—	—	—	3	3	60	54	62	5.133	9	10	670	7	8	1.270	3
4	Caldera	—	—	—	1	1	20	—	—	—	1	1	70	—	—	—	1	1	30	4
5	Campo Santo	—	—	—	7	7	78	1	1	190	—	—	—	—	—	—	10	10	116	5
6	Candelaria	—	—	—	—	—	—	1	2	360	—	—	—	—	—	—	2	3	614	6
7	Capital	—	—	—	2	2	130	—	—	—	—	—	—	—	—	—	—	—	—	7
8	Cerrillos	—	—	—	5	8	2.602	5	8	285	—	—	—	—	—	—	—	—	—	8
9	Chicoana	—	—	—	1	1	16	—	—	—	1	2	86	—	—	—	—	—	—	9
10	Guachipas	—	—	—	—	—	—	—	—	—	1	1	43	—	—	—	—	—	—	10
11	Iruya	—	—	—	—	—	—	—	—	—	71	101	1.100	—	—	—	—	—	—	11
12	La Poma	—	—	—	—	—	—	—	—	—	54	58	8.600	5	5	335	—	—	—	12
13	La Viña	—	—	—	—	—	—	3	4	240	1	1	20	—	—	—	—	—	—	13
14	Metán	—	—	—	1	1	16	1	1	10	—	—	—	—	—	—	9	9	105	14
15	Molinos	—	—	—	—	—	—	2	9	1.800	44	52	2.788	4	4	268	53	57	2.443	15
16	Orán	—	—	—	—	—	—	—	—	—	13	13	690	—	—	—	3	3	60	16
17	Rivadavia	—	—	—	1	1	13	—	—	—	—	—	—	—	—	—	1	1	25	17
18	Rosario de la Frontera	—	—	—	8	10	1.821	3	3	1.112	—	—	—	—	—	—	2	2	28	18
19	Rosario de Lerma ..	1	1	14	1	4	288	4	5	1.050	29	32	2.284	6	6	416	—	—	—	19
20	San Carlos	—	—	—	—	—	—	3	3	209	7	7	632	4	5	335	2	2	126	20
21	Santa Victoria	1	4	46	—	—	—	—	—	—	497	592	52.692	—	—	—	5	6	1.030	21

PROVINCIA DE SAN JUAN

1	**Totales**	—	—	—	14	18	1.539	22	25	1.493	1	1	60	25	28	4.290	30	42	2.944	1
2	Albardón	—	—	—	—	—	—	1	1	50	—	—	—	1	1	100	—	—	—	2

PROVINCIA DE SALTA

N.º de orden	DEPARTAMENTOS	CLASIFICACION POR MATERIALES DE CONSTRUCCION																				N.º de orden
		DE CHAPA DE ZINC LISA Y ACANALADA			DE TIERRA			DE POSTES Y PALO A PIQUE			DE POSTES DE CEMENTO Y ALAMBRE			DE ENRAMADA BARRO Y OTROS			NO DETERMINADO			TOTAL GENERAL		
		N.º de Explotaciones	N.º de corrales	Capacidad en N.º de cabezas	N.º de Explotaciones	N.º de corrales	Capacidad en N.º de cabezas	N.º de Explotaciones	N.º de corrales	Capacidad en N.º de cabezas	N.º de Explotaciones	N.º de corrales	Capacidad en N.º de cabezas	N.º de Explotaciones	N.º de corrales	Capacidad en N.º de cabezas	N.º de Explotaciones	N.º de corrales	Capacidad en N.º de cabezas	N.º de corrales	Capacidad en N.º de cabezas	
1	**Totales**	1	1	200	5	5	903	39	41	798	—	—	—	338	392	29.530	184	220	15.617	1.794	139.461	1
2	Anta	—	—	—	—	—	—	—	—	—	—	—	—	1	1	40	3	5	490	8	574	2
3	Cachí	—	—	—	5	5	903	3	3	70	—	—	—	91	100	8.270	—	—	—	191	16.376	3
4	Caldea	—	—	—	—	—	—	—	—	—	—	—	—	3	3	110	—	—	—	6	230	4
5	Campo Santo	—	—	—	—	—	—	—	—	—	—	—	—	2	3	35	1	1	80	22	499	5
6	Candelaria	—	—	—	—	—	—	1	1	75	—	—	—	—	—	—	2	2	216	8	1.265	6
7	Capital	—	—	—	—	—	—	—	—	—	—	—	—	—	—	—	1	1	150	3	280	7
8	Cerrillos	—	—	—	—	—	—	—	—	—	—	—	—	—	—	—	—	—	—	16	2.887	8
9	Chicoana	—	—	—	—	—	—	—	—	—	—	—	—	3	9	490	1	1	150	13	742	9
10	Guachipas	—	—	—	—	—	—	—	—	—	—	—	—	—	—	—	—	—	—	1	43	10
11	Iruya	—	—	—	—	—	—	—	—	—	—	—	—	—	—	—	78	101	3.000	202	4.100	11
12	La Poma	—	—	—	—	—	—	—	—	—	—	—	—	32	40	5.000	—	—	—	103	13.935	12
13	La Viña	—	—	—	—	—	—	—	—	—	—	—	—	1	1	25	—	—	—	6	285	13
14	Metán	—	—	—	—	—	—	3	3	55	—	—	—	33	35	1.563	4	5	490	54	2.239	14
15	Molinos	—	—	—	—	—	—	1	1	10	—	—	—	92	104	5.857	60	61	7.060	288	20.226	15
16	Orán	—	—	—	—	—	—	4	5	112	—	—	—	4	4	143	4	4	235	29	1.240	16
17	Rivadavia	—	—	—	—	—	—	5	5	70	—	—	—	32	35	1.938	1	1	200	43	2.246	17
18	Rosario de la Frontera	—	—	—	—	—	—	19	19	354	—	—	—	2	2	86	3	5	88	41	3.489	18
19	Rosario de Lerma	—	—	—	—	—	—	1	1	15	—	—	—	3	9	120	7	10	1.485	68	5.662	19
20	San Carlos	—	—	—	—	—	—	1	1	15	—	—	—	24	28	5.095	4	4	385	50	6.807	20
21	Santa Victoria	1	1	200	—	—	—	1	2	22	—	—	—	12	18	758	15	19	1.588	642	56.336	21

PROVINCIA DE SAN JUAN

1	**Totales**	3	8	106	—	—	—	8	9	1.065	1	1	12	74	82	6.328	49	65	1.534	279	19.371	1
2	Albardón	—	—	—	—	—	—	1	2	750	—	—	—	6	7	380	6	8	100	19	1.380	2

CORRALES

II. — PARA GANADO MENOR

Provincia de San Juan (Continuación)

N.º de orden	DEPARTAMENTOS	CLASIFICACION POR MATERIALES DE CONSTRUCCION																	N.º de orden
		DE LADRILLO			DE ALAMBRE TEJIDO			DE ALAMBRE Y POSTES			DE PIEDRA			DE ADOBE			DE MADERA			
		N.º de Explotaciones	N.º de corrales	Capacidad en N.º de cabezas	N.º de Explotaciones	N.º de corrales	Capacidad en N.º de cabezas	N.º de Explotaciones	N.º de corrales	Capacidad en N.º de cabezas	N.º de Explotaciones	N.º de corrales	Capacidad en N.º de cabezas	N.º de Explotaciones	N.º de corrales	Capacidad en N.º de cabezas	N.º de Explotaciones	N.º de corrales	Capacidad en N.º de cabezas	
3	Angaco Norte	—	—	—	—	—	—	1	1	50	—	—	—	2	2	60	1	1	40	3
4	Angaco Sud	—	—	—	—	—	—	—	—	—	—	—	—	1	1	20	—	—	—	4
5	Barrial	—	—	—	—	—	—	—	—	—	—	—	—	3	3	2.700	—	—	—	5
6	Calingasta	—	—	—	2	2	1.000	—	—	—	—	—	—	3	3	300	2	4	58	6
7	Caucete	—	—	—	2	2	23	—	—	—	—	—	—	1	2	28	—	—	—	7
8	Chimbas	—	—	—	—	—	—	3	3	42	—	—	—	—	—	—	—	—	—	8
9	Desamparados	—	—	—	—	—	—	—	—	—	—	—	—	1	1	13	—	—	—	9
10	Iglesia	—	—	—	—	—	—	—	—	—	—	—	—	—	—	—	8	10	1.170	10
11	Jachal	—	—	—	1	1	200	2	2	104	—	—	—	5	5	360	—	—	—	11
12	Nueve de Julio	—	—	—	—	—	—	3	4	450	—	—	—	2	2	125	3	4	159	12
13	Pocitos	—	—	—	3	5	54	6	8	89	—	—	—	4	6	59	9	10	122	13
14	Santa Lucía	—	—	—	1	1	10	—	—	—	—	—	—	—	—	—	—	—	—	14
15	Sarmiento	—	—	—	3	5	52	3	3	65	—	—	—	2	2	525	4	7	70	15
16	Trinidad	—	—	—	—	—	—	1	1	18	—	—	—	—	—	—	—	—	—	16
17	Ullún	—	—	—	1	1	50	—	—	—	—	—	—	—	—	—	1	2	25	17
18	Valle Fértil	—	—	—	—	—	—	2	2	625	1	1	60	—	—	—	1	2	1.000	18
19	Veinticinco de Mayo	—	—	—	1	1	150	—	—	—	—	—	—	—	—	—	1	2	300	19
20	Zonda	—	—	—	—	—	—	—	—	—	—	—	—	—	—	—	—	—	—	20

PROVINCIA DE SAN LUIS

1	**Totales**	9	10	2.330	46	73	4.055	129	169	34.376	328	380	31.864	8	8	614	123	184	13.939	1
2	Ayacucho	5	5	315	7	8	390	4	4	58	15	17	937	2	2	32	36	51	1.919	2
3	Belgrano	—	—	—	—	—	—	—	—	—	2	2	150	1	1	150	25	37	5.280	3
4	Capital	—	—	—	2	2	26	8	10	1.449	1	1	22	—	—	—	4	6	526	4
5	Chacabuco	—	—	—	19	38	2.954	13	15	1.895	7	10	2.702	1	1	6	7	22	982	5

N.º de orden	DEPARTAMENTOS	CLASIFICACION POR MATERIALES DE CONSTRUCCION																				N.º de orden
		DE CHAPA DE ZINC LISA Y ACANALADA			DE TIERRA			DE POSTES Y PALO A PIQUE			DE POSTES DE CEMENTO Y ALAMBRE			DE ENRAMADA BARRO Y OTROS			NO DETERMINADO			TOTAL GENERAL		
		N.º de Explotaciones	N.º de corrales	Capacidad en N.º de cabezas	N.º de Explotaciones	N.º de corrales	Capacidad en N.º de cabezas	N.º de Explotaciones	N.º de corrales	Capacidad en N.º de cabezas	N.º de Explotaciones	N.º de corrales	Capacidad en N.º de cabezas	N.º de Explotaciones	N.º de corrales	Capacidad en N.º de cabezas	N.º de Explotaciones	N.º de corrales	Capacidad en N.º de cabezas	N.º de corrales	Capacidad en N.º de cabezas	
3	Angaco Norte	—	—	—	—	—	—	—	—	—	—	—	—	5	5	321	1	1	16	10	487	3
4	Angaco Sud	—	—	—	—	—	—	—	—	—	—	—	—	—	—	—	—	—	—	1	20	4
5	Barrial	—	—	—	—	—	—	—	—	—	—	—	—	1	1	400	—	—	—	4	3.100	5
6	Calingasta	—	—	—	—	—	—	4	4	250	—	—	—	4	5	650	3	6	57	24	2.315	6
7	Caucete	—	—	—	—	—	—	—	—	—	—	—	—	3	4	140	—	—	—	8	191	7
8	Chimbas	—	—	—	—	—	—	2	2	25	1	1	12	—	—	—	8	8	81	14	160	8
9	Desamparados	—	—	—	—	—	—	—	—	—	—	—	—	—	—	—	4	12	490	13	503	9
10	Iglesia	1	3	50	—	—	—	—	—	—	—	—	—	12	16	2.280	5	6	130	35	3.630	10
11	Jachal	—	—	—	—	—	—	—	—	—	—	—	—	7	8	930	6	7	350	23	1.944	11
12	Nueve de Julio	—	—	—	—	—	—	—	—	—	—	—	—	3	3	235	—	—	—	13	969	12
13	Pocitos	—	—	—	—	—	—	—	—	—	—	—	—	1	1	15	7	7	110	37	449	13
14	Santa Lucía	2	5	56	—	—	—	—	—	—	—	—	—	—	—	—	1	2	20	8	86	14
15	Sarmiento	—	—	—	—	—	—	—	—	—	—	—	—	4	4	260	—	—	—	21	972	15
16	Trinidad	—	—	—	—	—	—	—	—	—	—	—	—	—	—	—	—	—	—	1	18	16
17	Ullún	—	—	—	—	—	—	1	1	40	—	—	—	—	—	—	—	—	—	4	115	17
18	Valle Fértil	—	—	—	—	—	—	—	—	—	—	—	—	27	27	698	4	4	40	36	2.423	18
19	Veinticinco de Mayo	—	—	—	—	—	—	—	—	—	—	—	—	1	1	19	2	2	90	6	559	19
20	Zonda	—	—	—	—	—	—	—	—	—	—	—	—	—	—	—	2	2	50	2	50	20

PROVINCIA DE SAN LUIS

1	**Totales**	5	5	670	14	19	3.666	66	97	13.194	3	3	216	832	935	65.220	125	150	8.030	2.033	178.174	1
2	Ayacucho	4	4	270	5	7	600	20	28	1.398	—	—	—	169	208	9.991	—	—	—	332	15.910	2
3	Belgrano	—	—	—	—	—	—	—	—	—	—	—	—	79	98	7.793	18	19	823	157	14.196	3
4	Capital	—	—	—	—	—	—	—	—	—	1	1	86	33	34	3.020	12	13	1.205	67	6.334	4
5	Chacabuco	—	—	—	—	—	—	16	24	376	—	—	—	113	134	9.863	14	14	416	258	19.194	5

CORRALES

II. — PARA GANADO MENOR

Provincia de San Luis (Continuación)

N.º de orden	DEPARTAMENTOS	CLASIFICACION POR MATERIALES DE CONSTRUCCION																		N.º de orden
		DE LADRILLO			DE ALAMBRE TEJIDO			DE ALAMBRE Y POSTES			DE PIEDRA			DE ADOBE			DE MADERA			
		N.º de Explotaciones	N.º de corrales	Capacidad en N.º de cabezas	N.º de Explotaciones	N.º de corrales	Capacidad en N.º de cabezas	N.º de Explotaciones	N.º de corrales	Capacidad en N.º de cabezas	N.º de Explotaciones	N.º de corrales	Capacidad en N.º de cabezas	N.º de Explotaciones	N.º de corrales	Capacidad en N.º de cabezas	N.º de Explotaciones	N.º de corrales	Capacidad en N.º de cabezas	
6	Junín	—	—	—	2	3	90	6	6	413	4	5	460	—	—	—	14	19	387	6
7	Pedernera	4	5	2.015	11	17	265	84	118	28.716	22	22	1.239	3	3	320	22	34	4.369	7
8	Pringles	—	—	—	4	4	324	10	12	1.615	138	164	12.916	1	1	106	8	8	366	8
9	San Martín	—	—	—	1	1	6	4	4	230	139	159	13.438	—	—	—	7	7	110	9

PROVINCIA DE SANTA FE

1	**Totales**	**23**	**27**	**2.515**	**2.164**	**2.684**	**145.961**	**281**	**400**	**52.817**	**1**	**1**	**80**	—	—	—	**178**	**213**	**4.449**	1
2	Belgrano	4	5	54	120	152	6.381	12	24	651	—	—	—	—	—	—	21	22	121	2
3	Caseros	4	6	277	124	144	7.054	6	7	148	—	—	—	—	—	—	4	6	65	3
4	Castellanos	4	5	2.020	195	249	39.220	21	26	888	—	—	—	—	—	—	5	6	66	4
5	Constitución	1	1	10	311	362	12.880	24	32	3.278	—	—	—	—	—	—	25	32	297	5
6	Garay	—	—	—	18	21	282	6	7	138	—	—	—	—	—	—	14	21	253	6
7	General López	1	1	12	121	162	11.185	27	36	1.500	—	—	—	—	—	—	3	4	61	7
8	General Obligado ...	—	—	—	29	37	734	6	8	2.920	—	—	—	—	—	—	15	16	161	8
9	Iriondo	1	1	20	120	164	13.644	14	16	782	—	—	—	—	—	—	8	9	98	9
10	Las Colonias	1	1	16	322	403	17.115	28	32	6.407	—	—	—	—	—	—	7	8	88	10
11	Nueve de Julio	—	—	—	—	—	—	61	109	29.988	—	—	—	—	—	—	3	4	900	11
12	Rosario	2	2	30	247	279	6.654	36	49	2.322	—	—	—	—	—	—	30	35	394	12
13	San Cristóbal	1	1	30	55	73	759	5	5	123	—	—	—	—	—	—	5	5	180	13
14	San Javier	—	—	—	13	17	171	2	2	40	—	—	—	—	—	—	2	3	32	14
15	San Jerónimo	—	—	—	225	310	15.149	8	9	1.010	—	—	—	—	—	—	11	15	585	15
16	San Justo	—	—	—	62	77	1.381	4	6	238	—	—	—	—	—	—	8	9	94	16
17	San Lorenzo	1	1	12	73	87	3.378	8	10	1.153	1	1	80	—	—	—	4	4	33	17
18	San Martín	3	3	34	127	144	9.854	12	21	236	—	—	—	—	—	—	11	12	777	18
19	Vera	—	—	—	2	3	120	1	1	1.000	—	—	—	—	—	—	2	2	244	19

N.º de orden	DEPARTAMENTOS	CLASIFICACION POR MATERIALES DE CONSTRUCCION																				N.º de orden
		DE CHAPA DE ZINC LISA Y ACANALADA			DE TIERRA			DE POSTES Y PALO A PIQUE			DE POSTES DE CEMENTO Y ALAMBRE			DE ENRAMADA BARRO Y OTROS			NO DETERMINADO			TOTAL GENERAL		
		N.º de Explotaciones	N.º de corrales	Capacidad en N.º en cabezas	N.º de Explotaciones	N.º de corrales	Capacidad en N.º de cabezas	N.º de Explotaciones	N.º de corrales	Capacidad en N.º de cabezas	N.º de Explotaciones	N.º de corrales	Capacidad en N.º de cabezas	N.º de Explotaciones	N.º de corrales	Capacidad en N.º de cabezas	N.º de Explotaciones	N.º de corrales	Capacidad en N.º de cabezas	N.º de corrales	Capacidad en N.º de cabezas	
6	Junin	—	—	—	—	—	—	5	6	287	—	—	—	111	122	7.441	32	45	708	206	9.786	6
7	Pedernera	1	1	400	8	11	3.006	19	33	11.021	—	—	—	36	36	8.474	—	—	—	280	59.825	7
8	Pringles	—	—	—	1	1	60	3	3	55	—	—	—	63	69	6.248	26	35	1.573	297	23.263	8
9	San Martín	—	—	—	—	—	—	3	3	57	2	2	130	228	236	12.390	23	24	3.305	436	29.666	9

PROVINCIA DE SANTA FE

1	**Totales**	**22**	**32**	**451**	**1**	**2**	**20**	**48**	**66**	**1.594**	**2**	**6**	**109**	**27**	**30**	**1.995**	**393**	**536**	**25.273**	**3.997**	**235.264**	1
2	Belgrano	2	2	23	—	—	—	—	—	—	—	—	—	1	1	625	19	34	716	240	8.571	2
3	Caseros	—	—	—	—	—	—	—	—	—	—	—	—	2	2	85	16	24	570	189	8.199	3
4	Castellanos	4	7	82	—	—	—	—	—	—	—	—	—	11	12	153	21	26	1.689	331	44.118	4
5	Constitución	1	1	10	—	—	—	—	—	—	—	—	—	1	1	15	39	53	1.905	482	18.395	5
6	Garay	—	—	—	—	—	—	6	7	77	—	—	—	—	—	—	3	3	39	59	789	6
7	General López	1	1	50	—	—	—	—	—	—	—	—	—	—	—	—	28	39	2.744	243	15.552	7
8	General Obligado	—	—	—	—	—	—	9	11	138	—	—	—	2	2	440	8	9	176	83	4.569	8
9	Iriondo	3	5	48	—	—	—	1	3	600	—	—	—	—	—	—	27	46	2.946	244	18.138	9
10	Las Colonias	2	2	20	—	—	—	1	1	40	1	3	75	3	3	32	27	39	2.677	492	26.470	10
11	Nueve de Julio	—	—	—	—	—	—	1	1	300	—	—	—	1	2	400	88	108	6.438	224	38.026	11
12	Rosario	4	4	44	1	2	20	—	—	—	1	3	34	—	—	—	36	47	1.918	421	11.416	12
13	San Cristóbal	—	—	—	—	—	—	3	5	100	—	—	—	4	4	130	17	23	555	116	1.877	13
14	San Javier	—	—	—	—	—	—	3	4	47	—	—	—	1	1	15	3	4	40	31	345	14
15	San Jerónimo	3	8	143	—	—	—	1	1	50	—	—	—	—	—	—	26	33	1.186	376	18.123	15
16	San Justo	—	—	—	—	—	—	20	30	122	—	—	—	—	—	—	10	14	270	136	2.100	16
17	San Lorenzo	1	1	20	—	—	—	—	—	—	—	—	—	1	2	100	18	22	546	128	5.322	17
18	San Martín	1	1	11	—	—	—	—	—	—	—	—	—	—	—	—	7	12	858	193	11.770	18
19	Vera	—	—	—	—	—	—	3	3	120	—	—	—	—	—	—	—	—	—	9	1.484	19

CORRALES

II. — PARA GANADO MENOR

PROVINCIA DE SANTIAGO DEL ESTERO

N.° de orden	DEPARTAMENTOS	CLASIFICACION POR MATERIALES DE CONSTRUCCION																	N.° de orden
		DE LADRILLO			DE ALAMBRE TEJIDO			DE ALAMBRE Y POSTES			DE PIEDRA			DE ADOBE			DE MADERA			
		N.° de Explotaciones	N.° de corrales	Capacidad en N.° de cabezas	N.° de Explotaciones	N.° de corrales	Capacidad en N.° de cabezas	N.° de Explotaciones	N.° de corrales	Capacidad en N.° de cabezas	N.° de Explotaciones	N.° de corrales	Capacidad en N.° de cabezas	N.° de Explotaciones	N.° de corrales	Capacidad en N.° de cabezas	N.° de Explotaciones	N.° de corrales	Capacidad en N.° de cabezas	
1	**Totales**	12	13	278	45	56	3.368	84	106	7.505	21	25	1.597	7	8	1.050	383	436	25.807	1
2	Aguirre	—	—	—	1	1	100	1	2	100	1	1	100	—	—	—	—	—	—	2
3	Alberdi	—	—	—	—	—	—	10	18	880	—	—	—	—	—	—	6	6	105	3
4	Avellaneda.....	—	—	—	—	—	—	—	—	—	—	—	—	—	—	—	6	6	380	4
5	Bartolomé Mitre	—	—	—	—	—	—	1	1	300	—	—	—	—	—	—	—	—	—	5
6	Belgrano	—	—	—	4	10	395	1	1	62	—	—	—	—	—	—	3	4	170	6
7	Capital	—	—	—	2	2	34	—	—	—	1	2	70	—	—	—	79	81	1.130	7
8	Carlos Pellegrini	—	—	—	—	—	—	4	4	380	—	—	—	—	—	—	3	3	176	8
9	Copo	—	—	—	7	7	157	—	—	—	—	—	—	—	—	—	7	7	446	9
10	Choya.....	—	—	—	—	—	—	4	8	385	—	—	—	—	—	—	11	22	1.065	10
11	Figueroa.....	—	—	—	—	—	—	—	—	—	—	—	—	—	—	—	3	4	33	11
12	Giménez	4	4	35	2	2	68	2	3	24	—	—	—	—	—	—	28	31	2.097	12
13	Guasayán.....	—	—	—	—	—	—	2	3	200	—	—	—	—	—	—	14	14	670	13
14	La Banda	—	—	—	3	4	67	9	9	109	5	7	438	—	—	—	5	8	77	14
15	Loreto	3	4	58	3	4	83	5	5	100	5	6	260	2	3	100	9	9	438	15
16	Mariano Moreno	—	—	—	—	—	—	2	2	50	—	—	—	—	—	—	37	48	11.005	16
17	Matará	—	—	—	1	1	500	2	2	903	—	—	—	—	—	—	12	14	100	17
18	Ojo de Agua.....	—	—	—	5	6	555	—	—	—	—	—	—	—	—	—	3	3	190	18
19	Quebrachos	3	3	70	4	6	190	13	15	904	2	2	40	—	—	—	10	12	207	19
20	Río Hondo	1	1	100	—	—	—	6	6	1.040	—	—	—	—	—	—	90	101	4.324	20
21	Rivadavia	—	—	—	4	4	300	7	9	168	—	—	—	—	—	—	2	2	23	21
22	Robles	—	—	—	1	1	30	2	3	30	—	—	—	—	—	—	11	12	159	22
23	Salavina	1	1	15	2	2	60	4	4	710	7	7	689	5	5	950	21	21	1.651	23
24	San Martín	—	—	—	—	—	—	—	—	—	—	—	—	—	—	—	—	—	—	24
25	Sarmiento	—	—	—	—	—	—	1	1	200	—	—	—	—	—	—	8	10	897	25
26	Silípica	—	—	—	2	2	74	2	2	30	—	—	—	—	—	—	10	13	104	26
27	Veintiocho de Marzo.	—	—	—	4	4	755	6	8	930	—	—	—	—	—	—	5	5	360	27

N.º de orden	DEPARTAMENTOS	CLASIFICACION POR MATERIALES DE CONSTRUCCION																				N.º de orden
		DE CHAPA DE ZINC LISA Y ACANALADA			DE TIERRA			DE POSTES Y PALO A PIQUE			DE POSTES DE CEMENTO Y ALAMBRE			DE ENRAMADA BARRO Y OTROS			NO DETERMINADO			TOTAL GENERAL		
		N.º de Explotaciones	N.º de corrales	Capacidad en N.º de cabezas	N.º de Explotaciones	N.º de corrales	Capacidad en N.º de cabezas	N.º de Explotaciones	N.º de corrales	Capacidad en N.º de cabezas	N.º de Explotaciones	N.º de corrales	Capacidad en N.º de cabezas	N.º de Explotaciones	N.º de corrales	Capacidad en N.º de cabezas	N.º de Explotaciones	N.º de corrales	Capacidad en N.º de cabezas	N.º de corrales	Capacidad en N.º de cabezas	
1	**Totales**	21	23	2.838	19	26	1.181	242	272	10.296	2	2	90	2.473	2.680	180.396	689	804	10.631	4.451	244.537	1
2	Aguirre	—	—	—	—	—	—	—	—	—	—	—	—	7	7	1.030	14	14	156	25	1.486	2
3	Alberdi	—	—	—	—	—	—	—	—	—	—	—	—	20	22	486	—	—	—	46	1.471	3
4	Avellaneda	—	—	—	—	—	—	—	—	—	1	1	20	95	111	7.037	7	8	350	126	7.787	4
5	Bartolomé Mitre	—	—	—	—	—	—	—	—	—	—	—	—	35	35	4.087	38	50	520	86	4.907	5
6	Belgrano	—	—	—	—	—	—	11	16	2.492	—	—	—	6	10	199	3	5	50	46	3.368	6
7	Capital	—	—	—	—	—	—	16	17	1.368	—	—	—	87	90	1.698	14	16	194	208	4.494	7
8	Carlos Pellegrini	—	—	—	—	—	—	—	—	—	—	—	—	4	4	50	20	23	292	34	898	8
9	Copo	—	—	—	—	—	—	7	8	500	—	—	—	66	67	4.053	22	23	292	112	5.448	9
10	Choya	—	—	—	—	—	—	8	11	505	—	—	—	56	65	2.916	12	15	700	121	5.571	10
11	Figueroa	—	—	—	—	—	—	3	3	126	—	—	—	30	30	708	41	49	548	86	1.415	11
12	Giménez	2	2	20	1	1	40	1	1	50	—	—	—	42	47	1.923	—	—	—	91	4.257	12
13	Guasayán	—	—	—	—	—	—	2	2	25	—	—	—	38	40	495	14	15	354	74	1.744	13
14	La Banda	—	—	—	—	—	—	88	94	834	—	—	—	35	37	704	64	70	580	229	2.809	14
15	Loreto	5	6	150	2	2	22	7	7	98	—	—	—	296	327	12.534	—	—	—	373	13.843	15
16	Mariano Moreno	—	—	—	—	—	—	1	1	30	1	1	70	101	110	16.699	8	8	90	170	27.944	16
17	Matará	—	—	—	—	—	—	9	13	162	—	—	—	51	55	1.220	18	22	260	107	3.145	17
18	Ojo de Agua	—	—	—	—	—	—	2	2	100	—	—	—	118	134	8.436	51	59	636	204	9.917	18
19	Quebrachos	5	6	420	5	12	159	5	5	60	—	—	—	114	120	7.446	—	—	—	181	9.496	19
20	Río Hondo	—	—	—	—	—	—	19	24	981	—	—	—	323	355	18.862	61	67	2.000	554	27.307	20
21	Rivadavia	—	—	—	—	—	—	1	1	20	—	—	—	1	1	40	3	4	48	21	599	21
22	Robles	—	—	—	—	—	—	17	18	415	—	—	—	85	94	1.590	14	18	205	146	2.429	22
23	Salavina	9	9	1.748	11	11	960	7	9	1.552	—	—	—	637	668	75.911	—	—	—	737	84.246	23
24	San Martín	—	—	—	—	—	—	—	—	—	—	—	—	1	1	100	56	74	792	75	892	24
25	Sarmiento	—	—	—	—	—	—	4	4	156	—	—	—	64	73	2.062	26	28	312	116	4.227	25
26	Silípica	—	—	—	—	—	—	29	31	716	—	—	—	134	149	4.925	169	188	1.750	385	7.599	26
27	Veintiocho de Marzo	—	—	—	—	—	—	5	5	106	—	—	—	27	28	4.585	34	48	502	98	7.238	27

CORRALES

II. — PARA GANADO MENOR

PROVINCIA DE TUCUMAN

N.° de orden	DEPARTAMENTOS	CLASIFICACION POR MATERIALES DE CONSTRUCCION																		N.° de orden
		DE LADRILLO			DE ALAMBRE TEJIDO			DE ALAMBRE Y POSTES			DE PIEDRA			DE ADOBE			DE MADERA			
		N.° de Explotaciones	N.° de corrales	Capacidad en N.° de cabezas	N.° de Explotaciones	N.° de corrales	Capacidad en N.° de cabezas	N.° de Explotaciones	N.° de corrales	Capacidad en N.° de cabezas	N.° de Explotaciones	N.° de corrales	Capacidad en N.° de cabezas	N.° de Explotaciones	N.° de corrales	Capacidad en N.° de cabezas	N.° de Explotaciones	N.° de corrales	Capacidad en N.° de cabezas	
1	**Totales**	—	—	—	**17**	**24**	**3.305**	**27**	**31**	**624**	**4**	**5**	**1.307**	—	—	—	**31**	**34**	**770**	1
2	Burruyacú	—	—	—	1	1	25	—	—	—	—	—	—	—	—	—	5	5	161	2
3	Capital	—	—	—	1	3	37	1	1	30	—	—	—	—	—	—	—	—	—	3
4	Cruz Alta	—	—	—	1	1	200	1	1	50	—	—	—	—	—	—	—	—	—	4
5	Chicligasta.....	—	—	—	1	1	20	1	1	50	—	—	—	—	—	—	—	—	—	5
6	Famaillá.....	—	—	—	—	—	—	15	17	164	—	—	—	—	—	—	—	—	—	6
7	Graneros	—	—	—	—	—	—	1	1	40	—	—	—	—	—	—	1	1	100	7
8	Leales	—	—	—	3	4	31	—	—	—	—	—	—	—	—	—	1	1	20	8
9	Monteros	—	—	—	5	9	2.594	6	8	196	—	—	—	—	—	—	6	6	181	9
10	Río Chico	—	—	—	1	1	20	1	1	50	—	—	—	—	—	—	1	1	16	10
11	Taff.....	—	—	—	2	2	200	1	1	50	4	5	1.307	—	—	—	2	2	92	11
12	Trancas	—	—	—	2	2	180	—	—	—	—	—	—	—	—	—	15	18	200	12

TERRITORIO DEL CHACO

1	**Totales**	**3**	**3**	**150**	**74**	**86**	**5.773**	**144**	**164**	**5.667**	**4**	**4**	**65**	**45**	**47**	**192**	**167**	**200**	**3.255**	1
2	Bermejo	—	—	—	—	—	—	2	3	1.222	—	—	—	—	—	—	2	2	14	2
3	Campo del Cielo ...	2	2	50	50	65	4.832	132	146	1.932	4	4	65	45	47	192	110	131	1.635	3
4	Martínez de Hoz ...	—	—	—	—	—	—	2	3	200	—	—	—	—	—	—	—	—	—	4
5	Napalpí	1	1	100	16	19	839	4	4	110	—	—	—	—	—	—	36	41	739	5
6	Resistencia	—	—	—	2	2	42	2	2	113	—	—	—	—	—	—	8	11	513	6
7	Río Teuco	—	—	—	—	—	—	1	1	50	—	—	—	—	—	—	6	10	305	7
8	Tapenaga	—	—	—	—	—	—	—	—	—	—	—	—	—	—	—	5	5	49	8
9	Tobas	—	—	—	—	—	—	1	5	2.040	—	—	—	—	—	—	—	—	—	9

PROVINCIA DE TUCUMAN

N.º de orden	DEPARTAMENTOS	CLASIFICACION POR MATERIALES DE CONSTRUCCION																					N.º de orden
		DE CHAPA DE ZINC LISA O ACANALADA			DE TIERRA			DE POSTES Y PALO A PIQUE			DE POSTES DE CEMENTO Y ALAMBRE			DE ENRAMADA, BARRO Y OTROS			NO DETERMINADO			TOTAL GENERAL			
		N.º de Explotaciones	N.º de corrales	Capacidad en N.º de cabezas	N.º de Explotaciones	N.º de corrales	Capacidad en N.º de cabezas	N.º de Explotaciones	N.º de corrales	Capacidad en N.º de cabezas	N.º de Explotaciones	N.º de corrales	Capacidad en N.º de cabezas	N.º de Explotaciones	N.º de corrales	Capacidad en N.º de cabezas	N.º de Explotaciones	N.º de corrales	Capacidad en N.º de cabezas	N.º de corrales	Capacidad en N.º de cabezas	
1	**Totales**	6	6	133	—	—	—	38	40	589	—	—	—	15	17	865	14	16	360	173	7.953	1
2	Burruyacú	2	2	53	—	—	—	—	—	—	—	—	—	—	—	—	3	3	85	11	324	2
3	Capital	—	—	—	—	—	—	1	1	12	—	—	—	—	—	—	2	4	50	9	127	3
4	Cruz Alta	—	—	—	—	—	—	—	—	—	—	—	—	—	—	—	1	1	15	3	265	4
5	Chicligasta	—	—	—	—	—	—	—	—	—	—	—	—	—	—	—	—	—	—	2	70	5
6	Famaillá	2	2	40	—	—	—	—	—	—	—	—	—	—	—	—	—	—	—	19	204	6
7	Graneros	1	1	30	—	—	—	—	—	—	—	—	—	4	5	529	4	4	100	12	799	7
8	Leales	—	—	—	—	—	—	9	9	96	—	—	—	3	4	47	1	1	20	19	214	8
9	Monteros	1	1	10	—	—	—	6	6	87	—	—	—	1	1	15	—	—	—	31	3.077	9
10	Río Chico	—	—	—	—	—	—	1	1	50	—	—	—	—	—	—	1	1	10	5	146	10
11	Taff	—	—	—	—	—	—	—	—	—	—	—	—	5	5	168	—	—	—	15	1.817	11
12	Trancas	—	—	—	—	—	—	21	23	344	—	—	—	2	2	106	2	2	80	47	910	12

TERRITORIO DEL CHACO

1	**Totales**	4	4	182	10	11	108	104	119	2.190	2	2	70	146	150	13.022	43	53	551	843	31.225	1
2	Bermejo	—	—	—	—	—	—	3	3	7	—	—	—	—	—	—	2	3	29	11	1.272	2
3	Campo del Cielo	2	2	70	10	11	108	82	96	1.540	2	2	70	93	95	6.846	—	—	—	601	17.400	3
4	Martínez de Hoz	—	—	—	—	—	—	—	—	—	—	—	—	—	—	—	—	—	—	3	200	4
5	Napalpí	—	—	—	—	—	—	11	12	151	—	—	—	1	1	50	11	17	171	95	2.160	5
6	Resistencia	—	—	—	—	—	—	1	1	200	—	—	—	1	1	30	5	7	70	24	968	6
7	Río Teuco	2	2	112	—	—	—	5	5	72	—	—	—	48	50	5.696	25	26	281	94	6.516	7
8	Tapenagá	—	—	—	—	—	—	2	2	220	—	—	—	3	3	400	—	—	—	10	669	8
9	Tobas	—	—	—	—	—	—	—	—	—	—	—	—	—	—	—	—	—	—	5	2.040	9

CORRALES

II. — PARA GANADO MENOR

TERRITORIO DEL CHUBUT

N.° de orden	DEPARTAMENTOS	CLASIFICACION POR MATERIALES DE CONSTRUCCION																		N.° de orden
		DE LADRILLO			DE ALAMBRE TEJIDO			DE ALAMBRE Y POSTES			DE PIEDRA			DE ADOBE			DE MADERA			
		N.° de Explotaciones	N.° de corrales	Capacidad en N.° de cabezas	N.° de Explotaciones	N.° de corrales	Capacidad en N.° de cabezas	N.° de Explotaciones	N.° de corrales	Capacidad en N.° de cabezas	N.° de Explotaciones	N.° de corrales	Capacidad en N.° de cabezas	N.° de Explotaciones	N.° de corrales	Capacidad en N.° de cabezas	N.° de Explotaciones	N.° de corrales	Capacidad en N.° de cabezas	
1	**Totales**	5	5	12.099	15	22	20.631	903	1.548	1.691.562	208	318	295.480	15	19	7.110	323	451	363.335	1
2	Biedma.....	—	—	—	—	—	—	94	199	58.208	1	1	365	—	—	—	4	8	7.380	2
3	Cushamen	—	—	—	1	2	6.000	38	49	52.315	4	4	1.000	—	—	—	89	115	65.523	3
4	Escalante	—	—	—	1	1	30	90	166	203.257	—	—	—	—	—	—	8	13	8.054	4
5	Florentino Ameghino	—	—	—	1	2	500	56	140	114.659	—	—	—	—	—	—	5	14	8.700	5
6	Futaleufú	1	1	625	—	—	—	32	49	81.902	2	2	6.000	—	—	—	54	65	58.280	6
7	Gaimán	1	1	16	4	4	281	27	31	3.125	2	2	1.003	3	3	34	20	24	1.980	7
8	Gastre	1	1	9.403	—	—	—	17	36	22.788	49	92	72.977	3	5	1.262	4	7	3.400	8
9	Languiñeo	—	—	—	—	—	—	70	105	112.879	18	20	11.780	—	—	—	40	54	12.868	9
10	Mártires	—	—	—	—	—	—	5	12	8.300	3	6	2.700	—	—	—	1	2	2.200	10
11	Paso de Indios	—	—	—	1	1	400	39	82	9.840	32	62	72.849	—	—	—	8	13	14.800	11
12	Rawson	—	—	—	1	1	1.000	40	76	49.830	—	—	—	1	1	14	3	5	125	12
13	Río Senguer	—	—	—	1	2	2.000	199	323	623.990	8	8	15.300	2	2	2.500	43	68	86.565	13
14	Sarmiento	2	2	2.055	4	7	5.420	73	90	91.155	16	22	18.735	1	1	800	3	5	760	14
15	Tehuelches.....	—	—	—	1	2	5.000	106	165	245.644	21	26	37.566	2	2	200	40	56	92.100	15
16	Telsen.....	—	—	—	—	—	—	17	25	13.670	52	72	55.205	3	5	2.300	1	2	600	16

TERRITORIO DE FORMOSA

1	**Totales**	1	8	85	4	6	78	25	33	3.856	1	1	120	1	1	25	29	33	4.753	1
2	Laishi	—	—	—	—	—	—	—	—	—	—	—	—	—	—	—	—	—	—	2
3	Matacos	—	—	—	—	—	—	1	1	14	—	—	—	—	—	—	—	—	—	3
4	Patiño	1	8	85	3	4	53	22	25	1.617	1	1	120	1	1	25	8	8	446	4
5	Pilagás	—	—	—	—	—	—	1	6	2.200	—	—	—	—	—	—	11	14	3.136	5
6	Pilcomayo	—	—	—	—	—	—	—	—	—	—	—	—	—	—	—	4	4	43	6
7	Pirané.....	—	—	—	1	2	25	1	1	25	—	—	—	—	—	—	6	7	1.128	7

TERRITORIO DEL CHUBUT

N.º de orden	DEPARTAMENTOS	CLASIFICACION POR MATERIALES DE CONSTRUCCION																			N.º de orden
		DE CHAPA DE ZINC LISA O ACANALADA			DE TIERRA			DE POSTES Y PALO A PIQUE			DE POSTES DE CEMENTO Y ALAMBRE			DE ENRAMADA, BARRO Y OTROS			NO DETERMINADO			TOTAL GENERAL		
		N.º de Explotaciones	N.º de corrales	Capacidad en N.º de cabezas	N.º de Explotaciones	N.º de corrales	Capacidad en N.º de cabezas	N.º de Explotaciones	N.º de corrales	Capacidad en N.º de cabezas	N.º de Explotaciones	N.º de corrales	Capacidad en N.º de cabezas	N.º de Explotaciones	N.º de corrales	Capacidad en N.º de cabezas	N.º de Explotaciones	N.º de corrales	Capacidad en N.º de cabezas	N.º de corrales	Capacidad en N.º de cabezas	
1	**Totales**	13	15	1.116	3	4	3.625	143	196	178.885	1	1	2.500	781	1.079	668.039	178	262	153.617	3.920	3.397.998	1
2	Biedma	—	—	—	—	—	—	—	—	—	—	—	—	31	38	4.465	23	39	8.080	285	78.498	2
3	Cushamen	—	—	—	—	—	—	30	34	16.314	—	—	—	83	87	52.943	11	13	5.000	304	199.095	3
4	Escalante	2	3	255	—	—	—	3	3	2.000	—	—	—	20	33	25.890	11	12	19.722	231	259.208	4
5	Florentino Ameghino	1	1	10	—	—	—	1	2	1.125	—	—	—	20	31	37.100	1	1	700	191	162.794	5
6	Futaleufú	—	—	—	—	—	—	3	5	4.849	—	—	—	12	21	7.482	26	48	9.850	191	168.988	6
7	Gaimán	5	5	54	—	—	—	18	23	329	—	—	—	10	10	5.620	12	16	2.652	119	15.094	7
8	Gastre	1	2	450	—	—	—	2	2	600	—	—	—	92	166	70.539	—	—	—	311	181.419	8
9	Languiñeo	—	—	—	—	—	—	11	13	8.033	1	1	2.500	85	101	31.648	36	41	33.000	335	212.708	9
10	Mártires	—	—	—	—	—	—	7	20	11.600	—	—	—	39	64	23.020	2	4	4.625	108	52.445	10
11	Paso de Indios	—	—	—	—	—	—	27	40	44.042	—	—	—	86	137	84.980	11	19	5.000	355	231.911	11
12	Rawson	—	—	—	—	—	—	1	1	60	—	—	—	9	13	6.900	3	6	1.700	103	59.629	12
13	Río Senguer	2	2	192	—	—	—	17	19	48.560	—	—	—	98	118	124.723	11	19	46.838	561	950.668	13
14	Sarmiento	2	2	155	3	4	3.625	11	12	10.076	—	—	—	60	86	65.115	—	—	—	231	197.896	14
15	Tehuelches	—	—	—	—	—	—	9	11	23.447	—	—	—	57	72	77.379	26	37	13.900	371	495.236	15
16	Telsen	—	—	—	—	—	—	3	11	7.850	—	—	—	79	102	50.235	5	7	2.550	224	132.410	16

TERRITORIO DE FORMOSA

1	**Totales**	1	1	50	1	2	95	11	23	3.712	—	—	—	21	24	1.453	33	33	3.220	165	17.447	1
2	Laishi	—	—	—	—	—	—	1	3	30	—	—	—	—	—	—	—	—	—	3	30	2
3	Matacos	—	—	—	—	—	—	—	—	—	—	—	—	—	—	—	2	2	188	3	202	3
4	Patiño	1	1	50	1	2	95	3	3	56	—	—	—	17	20	1.397	—	—	—	73	3.944	4
5	Pilagás	—	—	—	—	—	—	3	11	3.557	—	—	—	3	3	36	27	27	2.673	61	11.602	5
6	Pilcomayo	—	—	—	—	—	—	—	—	—	—	—	—	—	—	—	4	4	359	8	402	6
7	Pirané	—	—	—	—	—	—	4	6	69	—	—	—	1	1	20	—	—	—	17	1.267	7

CORRALES

II. — PARA GANADO MENOR

TERRITORIO DE LA PAMPA

CLASIFICACION POR MATERIALES DE CONSTRUCCION

N.° de orden	DEPARTAMENTOS	DE LADRILLO			DE ALAMBRE TEJIDO			DE ALAMBRE Y POSTES			DE PIEDRA			DE ADOBE			DE MADERA			N.° de orden
		N.° de Explotaciones	N.° de corrales	Capacidad en N.° de cabezas	N.° de Explotaciones	N.° de corrales	Capacidad en N.° de cabezas	N.° de Explotaciones	N.° de corrales	Capacidad en N.° de cabezas	N.° de Explotaciones	N.° de corrales	Capacidad en N.° de cabezas	N.° de Explotaciones	N.° de corrales	Capacidad en N.° de cabezas	N.° de Explotaciones	N.° de corrales	Capacidad en N.° de cabezas	
1	**Totales**	8	20	12.054	539	733	107.406	1.212	1.994	717.798	75	167	146.446	6	7	258	237	375	66.999	1
2	Atreucó	—	—	—	21	26	6.116	114	216	51.734	—	—	—	—	—	—	35	71	7.497	2
3	Caleu Caleu	—	—	—	1	1	500	29	61	28.662	—	—	—	—	—	—	16	35	20.604	3
4	Capital	—	—	—	10	13	3.480	9	17	9.200	—	—	—	—	—	—	5	5	1.515	4
5	Catriló	—	—	—	4	5	1.505	87	195	56.128	—	—	—	—	—	—	10	20	2.679	5
6	Conhello	3	6	1.170	108	144	23.308	86	116	26.370	—	—	—	—	—	—	18	21	4.617	6
7	Curacó	—	—	—	—	—	—	35	99	62.416	—	—	—	—	—	—	9	9	9.000	7
8	Chalileo	—	—	—	3	3	4.200	27	54	38.351	—	—	—	—	—	—	2	2	260	8
9	Chapaleufú	1	2	1.000	32	46	7.779	37	65	17.500	—	—	—	—	—	—	4	4	1.143	9
10	Chicaleó	—	—	—	—	—	—	2	5	2.200	—	—	—	—	—	—	—	—	—	10
11	Guatraché	—	—	—	21	22	970	40	59	10.562	—	—	—	2	2	17	17	18	196	11
12	Hucal	—	—	—	28	34	10.099	140	190	70.458	—	—	—	—	—	—	23	32	1.933	12
13	Loventuel	—	—	—	4	8	3.700	62	105	79.127	—	—	—	—	—	—	13	26	5.255	13
14	Lihuel Calel	—	—	—	—	—	—	—	—	—	74	165	146.066	—	—	—	—	—	—	14
15	Limay Mahuida	2	10	9.850	2	8	4.400	14	37	17.503	1	2	380	2	2	206	7	14	1.588	15
16	Maracó	—	—	—	2	2	203	22	40	14.573	—	—	—	—	—	—	1	2	35	16
17	Puelén	—	—	—	—	—	—	1	1	22	—	—	—	—	—	—	—	—	—	17
18	Quemú Quemú	—	—	—	57	84	10.964	98	146	47.168	—	—	—	—	—	—	14	17	1.717	18
19	Rancul	1	1	21	31	39	5.166	69	97	33.796	—	—	—	—	—	—	9	10	953	19
20	Realicó	—	—	—	93	127	9.984	69	95	14.633	—	—	—	—	—	—	15	24	1.950	20
21	Toay	1	1	13	14	14	1.505	87	144	53.639	—	—	—	—	—	—	—	—	—	21
22	Trenel	—	—	—	106	155	12.977	78	94	10.050	—	—	—	2	3	35	12	16	1.632	22
23	Utracán	—	—	—	2	2	550	106	158	73.706	—	—	—	—	—	—	27	49	4.425	23

TERRITORIO DE MISIONES

1	**Totales**	1	2	125	4	5	213	611	656	10.867	2	2	104	—	—	—	187	198	4.232	1
2	Apóstoles	—	—	—	—	—	—	331	346	5.486	1	1	72	—	—	—	31	31	660	2

3	Cainguas	—	—	—	—	—	—	22	23	450	—	—	—	—	—	—	13	14	310	3
4	Candelaria	—	—	—	2	3	120	81	86	1.260	—	—	—	—	—	—	51	52	1.050	4

TERRITORIO DE LA PAMPA

N.° de orden	DEPARTAMENTOS	CLASIFICACION POR MATERIALES DE CONSTRUCCION																		N.° de orden
		DE CHAPA DE ZINC LISA O ACANALADA			DE TIERRA			DE POSTES Y PALO A PIQUE			DE POSTES DE CEMENTO Y ALAMBRE			DE ENRAMADA, BARRO Y OTROS			NO DETERMINADO			TOTAL GENERAL		
		N.° de Explotaciones	N.° de corrales	Capacidad en N.° de cabezas	N.° de Explotaciones	N.° de corrales	Capacidad en N.° de cabezas	N.° de Explotaciones	N.° de corrales	Capacidad en N.° de cabezas	N.° de Explotaciones	N.° de corrales	Capacidad en N.° de cabezas	N.° de Explotaciones	N.° de corrales	Capacidad en N.° de cabezas	N.° de Explotaciones	N.° de corrales	Capacidad en N.° de cabezas	N.° de corrales	Capacidad en N.° de cabezas	
1	**Totales**	19	33	1.440	3	8	7.100	313	516	109.908	—	—	—	534	867	346.461	144	280	44.748	5.000	1.550.618	1
2	Atreucó	—	—	—	—	—	—	20	31	6.115	—	—	—	17	47	11.968	12	45	6.795	436	90.225	2
3	Caleu Caleu	—	—	—	—	—	—	14	35	22.476	—	—	—	60	105	114.754	5	12	1.812	249	188.808	3
4	Capital	—	—	—	—	—	—	2	3	130	—	—	—	1	1	120	—	—	—	39	14.445	4
5	Catriló	1	2	15	—	—	—	—	—	—	—	—	—	—	—	—	—	—	—	222	60.327	5
6	Conhello	1	1	38	—	—	—	39	52	11.982	—	—	—	33	34	6.145	23	32	4.832	406	78.462	6
7	Curacó	—	—	—	—	—	—	3	10	4.496	—	—	—	44	96	47.275	5	14	2.114	228	125.301	7
8	Chalileo	—	—	—	—	—	—	4	9	598	—	—	—	76	97	24.925	4	6	906	171	69.240	8
9	Chapaleufú	—	—	—	—	—	—	—	—	—	—	—	—	1	13	150	13	29	4.279	159	31.851	9
10	Chicalcó	—	—	—	—	—	—	—	—	—	—	—	—	12	14	3.260	—	—	—	19	5.460	10
11	Guatraché	2	2	44	—	—	—	7	9	97	—	—	—	3	3	60	4	7	1.057	122	13.003	11
12	Hucal	—	—	—	—	—	—	18	25	8.152	—	—	—	29	41	12.629	14	20	3.020	342	106.291	12
13	Loventuel	—	—	—	—	—	—	38	88	28.264	—	—	—	23	28	10.875	—	—	—	255	127.221	13
14	Lihuel Calel	3	8	1.066	—	—	—	1	3	3.000	—	—	—	58	127	84.939	12	32	4.832	335	239.903	14
15	Limay Mahuida	2	2	30	1	6	5.600	2	7	4.000	—	—	—	39	85	7.832	—	—	—	173	51.389	15
16	Maracó	—	—	—	—	—	—	—	—	—	—	—	—	—	—	—	4	12	1.812	56	16.623	16
17	Puelén	—	—	—	—	—	—	6	7	1.005	—	—	—	41	61	5.645	—	—	—	69	6.672	17
18	Quemú Quemú	—	—	—	1	1	1.000	1	1	12	—	—	—	—	—	—	4	5	745	254	61.606	18
19	Rancul	—	—	—	—	—	—	41	62	5.977	—	—	—	24	25	5.360	5	9	1.359	243	52.632	19
20	Realicó	—	—	—	—	—	—	6	8	134	—	—	—	1	1	8	10	14	2.114	269	28.823	20
21	Toay	10	18	247	1	1	500	64	103	9.671	—	—	—	37	48	5.974	27	41	6.181	370	77.730	21
22	Trenel	—	—	—	—	—	—	32	40	1.907	—	—	—	15	17	3.091	—	—	—	325	29.692	22
23	Utracán	—	—	—	—	—	—	15	23	1.892	—	—	—	20	24	1.451	2	2	2.890	258	84.914	23

TERRITORIO DE MISIONES

1	**Totales**	—	—	—	—	—	—	41	42	895	—	—	—	62	65	1.350	85	92	1.966	1.062	19.752	1
2	Apóstoles	—	—	—	—	—	—	8	8	168	—	—	—	10	10	218	5	5	120	401	6.714	2
3	Cainguas	—	—	—	—	—	—	2	2	60	—	—	—	—	—	—	18	22	450	61	1.270	3
4	Candelaria	—	—	—	—	—	—	17	18	330	—	—	—	38	41	803	48	48	966	248	4.529	4

CORRALES

II. — PARA GANADO MENOR

Territorio de Misiones (Continuación)

N.º de orden	DEPARTAMENTOS	CLASIFICACION POR MATERIALES DE CONSTRUCCION																	N.º de orden
		DE LADRILLO			DE ALAMBRE TEJIDO			DE ALAMBRE Y POSTES			DE PIEDRA			DE ADOBE			DE MADERA			
		N.º de Explotaciones	N.º de corrales	Capacidad en N.º de cabezas	N.º de Explotaciones	N.º de corrales	Capacidad en N.º de cabezas	N.º de Explotaciones	N.º de corrales	Capacidad en N.º de cabezas	N.º de Explotaciones	N.º de corrales	Capacidad en N.º de cabezas	N.º de Explotaciones	N.º de corrales	Capacidad en N.º de cabezas	N.º de Explotaciones	N.º de corrales	Capacidad en N.º de cabezas	
5	Concepción	—	—	—	—	—	—	64	70	1.237	—	—	—	—	—	—	15	17	370	5
6	Frontera	—	—	—	—	—	—	3	3	95	—	—	—	—	—	—	15	15	320	6
7	Guaraní	—	—	—	—	—	—	—	—	—	—	—	—	—	—	—	3	3	102	7
8	Iguazú	—	—	—	—	—	—	13	14	266	—	—	—	—	—	—	4	4	110	8
9	Posadas	1	2	125	1	1	78	44	58	1.044	—	—	—	—	—	—	9	15	330	9
10	San Ignacio	—	—	—	—	—	—	20	23	437	—	—	—	—	—	—	6	6	150	10
11	San Javier	—	—	—	—	—	—	26	26	442	1	1	32	—	—	—	26	27	540	11
12	San Pedro	—	—	—	1	1	15	7	7	150	—	—	—	—	—	—	14	14	300	12

TERRITORIO DE NEUQUEN

1	**Totales**	—	—	—	8	9	5.432	93	138	107.269	327	350	148.973	8	13	377	101	107	47.173	1
2	Aluminé	—	—	—	—	—	—	11	14	22.225	1	1	5.000	—	—	—	10	10	4.200	2
3	Añelo	—	—	—	—	—	—	—	—	—	1	1	180	—	—	—	—	—	—	3
4	Catán Lil	—	—	—	—	—	—	18	40	25.114	34	37	11.270	1	1	200	10	12	11.400	4
5	Collón Curá	—	—	—	—	—	—	2	2	1.600	15	15	5.838	—	—	—	—	—	—	5
6	Confluencia	—	—	—	6	7	932	8	10	1.313	—	—	—	7	12	177	21	22	248	6
7	Chos Malal	—	—	—	—	—	—	—	—	—	31	39	18.890	—	—	—	1	1	175	7
8	Huiliches	—	—	—	—	—	—	13	15	13.274	5	5	1.800	—	—	—	14	14	10.140	8
9	Lacar	—	—	—	2	2	4.500	6	7	1.465	2	2	765	—	—	—	18	21	9.993	9
10	Loncopué	—	—	—	—	—	—	5	6	4.000	7	7	2.650	—	—	—	5	5	1.650	10
11	Los Lagos	—	—	—	—	—	—	3	9	13.800	—	—	—	—	—	—	2	2	1.300	11
12	Minas	—	—	—	—	—	—	—	—	—	64	68	29.490	—	—	—	1	1	500	12
13	Ñorquín	—	—	—	—	—	—	6	10	12.700	27	28	9.414	—	—	—	1	1	200	13
14	Pehuenches	—	—	—	—	—	—	—	—	—	84	90	31.062	—	—	—	7	7	1.300	14
15	Picunches	—	—	—	—	—	—	14	15	7.578	23	23	14.950	—	—	—	3	3	520	15

N.º de orden	DEPARTAMENTOS	CLASIFICACION POR MATERIALES DE CONSTRUCCION																					N.º de orden
		DE CHAPA DE ZINC LISA O ACANALADA			DE TIERRA			DE POSTES Y PALO A PIQUE			DE POSTES DE CEMENTO Y ALAMBRE			DE ENRAMADA, BARRO Y OTROS			NO DETERMINADO			TOTAL GENERAL		
		N.º de Explotaciones	N.º de corrales	Capacidad en N.º de cabezas	N.º de Explotaciones	N.º de corrales	Capacidad en N.º de cabezas	N.º de Explotaciones	N.º de corrales	Capacidad en N.º de cabezas	N.º de Explotaciones	N.º de corrales	Capacidad en N.º de cabezas	N.º de Explotaciones	N.º de corrales	Capacidad en N.º de cabezas	N.º de Explotaciones	N.º de corrales	Capacidad en N.º de cabezas	N.º de corrales	Capacidad en N.º de cabezas	
5	Concepción	—	—	—	—	—	—	3	3	72	—	—	—	11	11	240	1	1	40	102	1.959	5
6	Frontera	—	—	—	—	—	—	—	—	—	—	—	—	—	—	—	—	—	—	18	415	6
7	Guaraní	—	—	—	—	—	—	—	—	—	—	—	—	—	—	—	—	—	—	3	102	7
8	Iguazú	—	—	—	—	—	—	—	—	—	—	—	—	1	1	34	3	3	80	22	490	8
9	Posadas	—	—	—	—	—	—	2	2	48	—	—	—	—	—	—	—	—	—	78	1.625	9
10	San Ignacio	—	—	—	—	—	—	1	1	35	—	—	—	1	1	30	—	—	—	31	652	10
11	San Javier	—	—	—	—	—	—	7	7	142	—	—	—	1	1	25	2	2	60	64	1.241	11
12	San Pedro	—	—	—	—	—	—	1	1	40	—	—	—	—	—	—	8	11	250	34	755	12

TERRITORIO DE NEUQUEN

1	**Totales**	1	1	10	2	2	2.400	63	74	47.334	6	6	80	710	767	286.080	40	63	15.865	1.530	660.993	1
2	Aluminé	—	—	—	—	—	—	11	15	15.500	—	—	—	14	14	6.115	—	—	—	54	53.040	2
3	Añelo	—	—	—	—	—	—	2	4	80	—	—	—	1	1	50	—	—	—	6	310	3
4	Catán Lil	—	—	—	—	—	—	3	3	5.100	—	—	—	74	85	26.640	1	3	753	181	80.477	4
5	Collón Curá	—	—	—	—	—	—	—	—	—	—	—	—	31	32	9.426	1	1	251	50	17.115	5
6	Confluencia	1	1	10	—	—	—	4	4	2.328	—	—	—	43	43	30.970	25	35	8.785	134	44.763	6
7	Chos Malal	—	—	—	—	—	—	—	—	—	—	—	—	13	13	4.856	3	11	2.761	64	26.682	7
8	Huiliches	—	—	—	—	—	—	11	11	1.587	—	—	—	30	30	2.184	—	—	—	75	28.985	8
9	Lacar	—	—	—	1	1	1.400	15	16	7.435	—	—	—	11	12	4.710	—	—	—	61	30.268	9
10	Loncopué	—	—	—	—	—	—	—	—	—	6	6	80	89	96	35.480	2	2	502	122	44.362	10
11	Los Lagos	—	—	—	—	—	—	7	10	10.200	—	—	—	—	—	—	2	2	502	23	25.802	11
12	Minas	—	—	—	—	—	—	1	1	400	—	—	—	6	6	2.000	—	—	—	76	32.390	12
13	Ñorquin	—	—	—	—	—	—	—	—	—	—	—	—	109	124	49.319	2	4	2.004	167	73.637	13
14	Pehuenches	—	—	—	—	—	—	—	—	—	—	—	—	122	135	40.845	—	—	—	232	73.207	14
15	Picunches	—	—	—	1	1	1.000	5	6	3.830	—	—	—	85	92	44.803	—	—	—	140	72.681	15

CORRALES

II. — PARA GANADO MENOR

Territorio de Neuquén (Continuación)

N.° de orden	DEPARTAMENTOS	CLASIFICACION POR MATERIALES DE CONSTRUCCION																	N.° de orden
		DE LADRILLO			DE ALAMBRE TEJIDO			DE ALAMBRE Y POSTES			DE PIEDRA			DE ADOBE			DE MADERA			
		N.° de Explotaciones	N.° de corrales	Capacidad en N.° de cabezas	N.° de Explotaciones	N.° de corrales	Capacidad en N.° de cabezas	N.° de Explotaciones	N.° de corrales	Capacidad en N.° de cabezas	N.° de Explotaciones	N.° de corrales	Capacidad en N.° de cabezas	N.° de Explotaciones	N.° de corrales	Capacidad en N.° de cabezas	N.° de Explotaciones	N.° de corrales	Capacidad en N.° de cabezas	
16	Picún Leufú	—	—	—	—	—	—	—	—	—	—	—	—	—	—	—	3	3	1.527	16
17	Zapala	—	—	—	—	—	—	7	10	4.200	33	34	17.664	—	—	—	5	5	4.020	17
	TERRITORIO DE RIO NEGRO																			
1	**Totales**	**10**	**10**	**606**	**14**	**20**	**687**	**247**	**479**	**193.349**	**120**	**151**	**38.189**	**11**	**16**	**801**	**254**	**363**	**171.187**	**1**
2	Adolfo Alsina	—	—	—	—	—	—	47	106	59.678	—	—	—	—	—	—	43	68	86.515	2
3	Avellaneda	—	—	—	1	2	23	29	61	8.764	—	—	—	—	—	—	27	44	11.546	3
4	Bariloche	—	—	—	—	—	—	4	4	282	—	—	—	—	—	—	33	36	13.274	4
5	Conesa	—	—	—	—	—	—	4	10	972	—	—	—	—	—	—	15	25	14.120	5
6	El Cuy	1	1	45	1	1	32	12	18	1.054	14	16	2.569	4	4	129	8	9	7.935	6
7	General Roca	—	—	—	3	8	240	32	46	3.885	1	2	30	1	2	20	81	91	1.001	7
8	Nueve de Julio	1	1	60	—	—	—	2	4	220	20	23	1.403	1	1	70	4	4	2.520	8
9	Ñorquincó	—	—	—	—	—	—	13	34	7.338	2	3	665	1	1	300	8	8	7.487	9
10	Pichi Mahuida	—	—	—	—	—	—	16	61	67.834	—	—	—	—	—	—	15	54	12.795	10
11	Pilcaniyen	—	—	—	1	1	250	56	67	23.095	3	3	246	1	1	60	11	12	9.679	11
12	San Antonio	—	—	—	—	—	—	8	19	5.177	—	—	—	—	—	—	1	2	400	12
13	Valcheta	—	—	—	—	—	—	6	6	422	—	—	—	—	—	—	4	5	2.800	13
14	Veinticinco de Mayo	8	8	501	8	8	142	18	43	14.628	80	104	33.276	3	7	222	4	5	1.115	14
	TERRITORIO DE SANTA CRUZ																			
1	**Totales**	**9**	**25**	**50.940**	**23**	**88**	**96.374**	**805**	**2.691**	**3.822.269**	**12**	**29**	**41.819**	**2**	**3**	**13.999**	**120**	**389**	**350.518**	**1**
2	Corpen Aike	—	—	—	8	31	35.450	40	138	197.868	—	—	—	—	—	—	12	32	32.103	2
3	Deseado	—	—	—	6	19	18.648	347	1.117	1.668.780	4	9	11.900	—	—	—	26	79	47.566	3
4	Guer Aike	—	—	—	1	1	20	44	203	244.249	—	—	—	—	—	—	12	44	13.624	4
5	Lago Argentino	—	—	—	7	36	41.500	70	325	349.947	—	—	—	2	3	13.999	21	70	110.092	5
6	Lago Buenos Aires	—	—	—	—	—	—	65	142	205.168	3	4	6.000	—	—	—	11	22	43.898	6
7	Magallanes	1	1	642	1	1	756	109	365	581.997	—	—	—	—	—	—	25	109	44.168	7
8	Río Chico	8	24	50.298	—	—	—	121	401	574.259	5	16	23.919	—	—	—	13	33	29.067	8

N.º de orden	DEPARTAMENTOS	CLASIFICACION POR MATERIALES DE CONSTRUCCION																				N.º de orden
		DE CHAPA DE ZINC LISA O ACANALADA			DE TIERRA			DE POSTES Y PALO A PIQUE			DE POSTES DE CEMENTO Y ALAMBRE			DE ENRAMADA, BARRO Y OTROS			NO DETERMINADO			TOTAL GENERAL		
		N.º de Explotaciones	N.º de corrales	Capacidad en N.º de cabezas	N.º de Explotaciones	N.º de corrales	Capacidad en N.º de cabezas	N.º de Explotaciones	N.º de corrales	Capacidad en N.º de cabezas	N.º de Explotaciones	N.º de corrales	Capacidad en N.º de cabezas	N.º de Explotaciones	N.º de corrales	Capacidad en N.º de cabezas	N.º de Explotaciones	N.º de corrales	Capacidad en N.º de cabezas	N.º de corrales	Capacidad en N.º de cabezas	
16	Picún Leufú	—	—	—	—	—	—	1	1	14	—	—	—	5	5	5.105	—	—	—	9	6.646	16
17	Zapala	—	—	—	—	—	—	3	3	860	—	—	—	77	79	23.577	4	5	307	136	50.628	17
	TERRITORIO DE RIO NEGRO																					
1	**Totales**	**3**	**3**	**3.560**	—	—	—	**174**	**209**	**84.580**	**8**	**10**	**11.122**	**1.373**	**1.821**	**851.395**	**205**	**292**	**76.155**	**3.374**	**1.431.631**	1
2	Adolfo Alsina	2	2	3.500	—	—	—	7	9	13.300	—	—	—	33	50	50.760	—	—	—	235	213.753	2
3	Avellaneda	—	—	—	—	—	—	4	9	4.590	—	—	—	50	83	65.741	14	21	23.450	220	114.114	3
4	Bariloche	—	—	—	—	—	—	21	30	14.779	—	—	—	9	10	1.180	12	15	787	95	30.302	4
5	Conesa	—	—	—	—	—	—	8	10	7.420	—	—	—	75	124	91.079	3	4	1.150	173	114.741	5
6	El Cuy	—	—	—	—	—	—	9	9	3.330	—	—	—	136	163	22.330	—	—	—	221	37.424	6
7	General Roca	—	—	—	—	—	—	74	80	853	1	1	22	30	33	2.075	111	153	3.008	416	11.134	7
8	Nueve de Julio	—	—	—	—	—	—	4	6	3.096	—	—	—	249	283	101.887	8	9	4.400	331	113.656	8
9	Norquinco	—	—	—	—	—	—	25	26	15.080	—	—	—	85	93	24.481	14	15	6.000	180	61.351	9
10	Pichi Mahuida	—	—	—	—	—	—	1	1	250	1	3	6.000	58	199	149.657	8	27	13.675	345	250.211	10
11	Pilcaniyén	—	—	—	—	—	—	12	15	16.650	—	—	—	121	121	51.562	29	37	18.525	257	120.067	11
12	San Antonio	1	1	60	—	—	—	1	3	1.400	—	—	—	154	212	93.832	6	11	5.160	248	106.029	12
13	Valcheta	—	—	—	—	—	—	—	—	—	—	—	—	68	78	36.808	—	—	—	89	40.030	13
14	Veinticinco de Mayo	—	—	—	—	—	—	8	11	3.832	6	6	5.100	305	372	160.003	—	—	—	564	218.819	14
	TERRITORIO DE SANTA CRUZ																					
1	**Totales**	**3**	**5**	**10.113**	**1**	**2**	**9.990**	**9**	**38**	**50.148**	**16**	**25**	**35.480**	**57**	**123**	**178.142**	**54**	**180**	**224.982**	**3.598**	**4.884.773**	1
2	Corpen Aike	—	—	—	—	—	—	—	—	—	—	—	—	—	—	—	10	49	68.996	250	334.417	2
3	Deseado	1	1	13	—	—	—	—	—	—	—	—	—	41	95	135.683	20	55	78.420	1.375	1.961.010	3
4	Guer Aike	—	—	—	—	—	—	—	—	—	—	—	—	1	3	9.999	3	12	16.300	263	284.192	4
5	Lago Argentino	1	3	10.000	1	2	9.990	8	37	49.848	—	—	—	—	—	—	—	—	—	476	585.376	5
6	Lago Buenos Aires	—	—	—	—	—	—	1	1	300	—	—	—	12	17	12.460	4	10	14.020	196	281.846	6
7	Magallanes	—	—	—	—	—	—	—	—	—	—	—	—	—	—	—	7	22	14.455	497	642.018	7
8	Río Chico	1	1	100	—	—	—	—	—	—	16	25	35.480	3	8	20.000	10	32	32.791	541	795.914	8

CORRALES

III. — PARA GANADO MAYOR Y MENOR (1)

N.° de orden	PROVINCIAS Y TERRITORIOS	CLASIFICACION POR MATERIALES DE CONSTRUCCION																N.° de orden
		DE LADRILLO			DE ALAMBRE TEJIDO			DE ALAMBRE Y POSTES			DE PIEDRA			DE ADOBE			DE MADERA			
		N.° de Explotaciones	N.° de corrales	Capacidad en N.° de cabezas	N.° de Explotaciones	N.° de corrales	Capacidad en N.° de cabezas	N.° de Explotaciones	N.° de corrales	Capacidad en N.° de cabezas	N.° de Explotaciones	N.° de corrales	Capacidad en N.° de cabezas	N.° de Explotaciones	N.° de corrales	Capacidad en N.° de cabezas	N.° de Explotaciones	N.° de corrales	Capacidad en N.° de cabezas	
1	**Totales de la República**	**161**	**289**	**33.974**	**593**	**996**	**108.743**	**26.419**	**51.732**	**8.136.573**	**2.868**	**4.756**	**679.232**	**510**	**842**	**62.045**	**2.961**	**4.814**	**640.330**	1
	PROVINCIAS																			
2	Buenos Aires	20	27	1.197	74	152	13.756	8.402	19.471	2.981.315	12	32	1.684	6	10	214	188	369	55.678	2
3	Catamarca	4	6	320	3	4	614	119	166	11.341	130	188	13.304	15	21	5.671	59	98	5.285	3
4	Córdoba	35	56	4.896	119	164	12.369	.135	6.246	490.622	618	1.133	121.257	58	109	4.272	179	335	33.958	4
5	Corrientes	4	16	5.612	—	—	—	813	1.782	813.062	—	—	—	—	—	—	116	223	56.330	5
6	Entre Ríos	2	9	474	105	197	17.285	3.185	5.171	505.189	32	41	2.973	51	64	2.214	113	194	27.226	6
7	Jujuy	2	3	220	1	2	70	64	115	12.950	241	382	30.525	6	17	3.516	11	12	500	7
8	La Rioja	—	—	—	7	15	9.635	120	157	36.772	19	24	1.850	17	21	2.178	75	140	19.422	8
9	Mendoza	—	—	—	10	16	242	292	353	11.706	33	50	16.424	46	51	3.766	108	156	9.922	9
10	Salta	—	—	—	1	1	110	236	387	40.126	389	718	64.552	132	294	19.803	127	165	4.911	10
11	San Juan	1	1	50	11	12	774	101	117	5.557	38	58	1.356	83	119	6.626	61	96	5.061	11
12	San Luis	15	39	2.487	20	36	6.690	565	1.133	130.860	714	1.317	122.043	22	42	1.878	205	428	38.159	12
13	Santa Fe	11	22	1.378	132	206	12.862	3.437	5.411	438.812	—	—	—	5	8	908	37	44	7.923	13
14	Santiago del Estero	10	14	230	15	26	2.311	664	993	98.921	23	33	2.074	10	15	1.029	468	765	53.824	14
15	Tucumán	1	1	17	10	15	339	297	405	31.971	34	48	7.446	1	1	57	21	28	4.984	15
	TERRITORIOS																			
16	Chaco	31	52	1.193	5	8	280	1.670	1.956	160.093	1	1	20	41	41	2.986	418	458	27.624	16
17	Chubut	1	6	1.950	5	10	1.654	326	556	255.510	45	58	29.318	1	1	17	247	397	105.012	17
18	Formosa	3	3	90	5	9	520	183	271	70.456	1	1	23	2	2	460	165	297	74.862	18
19	La Pampa	7	8	314	38	86	12.562	2.103	5.346	867.077	7	22	5.459	2	6	1.900	28	51	9.688	19
20	Los Andes	—	—	—	—	—	—	—	—	—	—	—	—	—	—	—	—	—	—	20
21	Misiones	—	—	—	3	5	1.463	60	83	8.283	—	—	—	—	—	—	59	87	7.688	21
22	Neuquén	1	3	520	—	—	—	91	150	24.276	213	244	24.688	—	—	—	76	92	17.737	22
23	Río Negro	9	9	1.936	22	27	6.158	325	468	373.982	302	392	218.005	7	7	2.998	171	263	50.854	23
24	Santa Cruz	3	14	11.000	7	23	9.049	231	995	767.692	7	14	16.231	5	13	1.552	9	116	23.682	24
25	Tierra del Fuego	—	—	—	—	—	—	—	—	—	—	—	—	—	—	—	—	—	—	25

N.º de orden	PROVINCIAS Y TERRITORIOS	CLASIFICACION POR MATERIALES DE CONSTRUCCION																			N.º de orden
		DE CHAPA DE ZINC LISA O ACANALADA			DE TIERRA			DE POSTES Y PALO A PIQUE			DE CEMENTO Y FIBROCEMENTO			DE ENRAMADA, BARRO Y OTROS			NO DETERMINADO			TOTAL GENERAL		
		N.º de Explotaciones	N.º de corrales	Capacidad en N.º de cabezas	N.º de Explotaciones	N.º de corrales	Capacidad en N.º de cabezas	N.º de Explotaciones	N.º de corrales	Capacidad en N.º de cabezas	N.º de Explotaciones	N.º de corrales	Capacidad en N.º de cabezas	N.º de Explotaciones	N.º de corrales	Capacidad en N.º de cabezas	N.º de Explotaciones	N.º de corrales	Capacidad en N.º de cabezas	N.º de Explotaciones	Capacidad en N.º de cabezas	
1	**Totales de la República**	**183**	**309**	**32.243**	**141**	**219**	**13.626**	**1.341**	**2.387**	**425.880**	**58**	**127**	**14.744**	**5.311**	**8.263**	**749.551**	**14.754**	**22.429**	**1.220.630**	**97.165**	**12.117.571**	1
	PROVINCIAS																					
2	Buenos Aires	23	30	1.354	12	16	932	20	58	10.825	4	11	596	29	70	7.786	3.129	4.701	314.180	24.956	3.389.517	2
3	Catamarca	—	—	—	2	9	90	31	48	2.669	—	—	—	104	140	5.046	352	463	7.721	1.143	52.061	3
4	Córdoba	21	34	1.240	17	27	1.758	60	108	7.877	16	24	7.162	939	1.675	76.127	2.765	4.212	113.610	14.123	875.148	4
5	Corrientes	3	8	670	—	—	—	189	185	135.359	—	—	—	30	53	6.152	90	343	31.517	2.910	1.048.702	5
6	Entre Ríos	35	68	2.972	—	—	—	157	354	73.416	1	1	17	33	63	6.945	1.555	2.365	200.084	8.527	838.795	6
7	Jujuy	—	—	—	—	—	—	3	4	940	—	—	—	38	65	7.767	145	242	20.156	842	76.644	7
8	La Rioja	1	2	220	—	—	—	41	57	7.206	1	1	22	344	515	34.471	257	369	8.433	1.301	120.209	8
9	Mendoza	—	—	—	—	—	—	63	81	14.789	15	36	4.390	168	235	33.490	481	573	25.615	1.551	120.344	9
10	Salta	8	11	258	1	2	290	34	46	3.622	2	3	120	559	809	37.452	371	632	38.135	3.068	209.379	10
11	San Juan	4	6	350	1	1	136	28	49	1.335	—	—	—	88	133	7.071	646	765	17.572	1.357	45.888	11
12	San Luis	17	30	11.849	28	60	3.716	41	81	4.079	3	19	500	503	940	56.426	878	1.456	43.115	5.581	421.802	12
13	Santa Fe	4	7	257	—	—	—	50	73	11.129	6	11	458	9	14	2.752	822	1.383	60.487	7.179	536.966	13
14	Santiago del Estero	42	66	5.087	9	17	1.165	233	385	22.773	2	3	236	1.184	1.750	94.145	778	1.223	32.272	5.290	314.157	14
15	Tucumán	6	9	411	—	—	—	9	9	744	2	11	500	70	34	4.715	625	825	48.726	1.436	99.910	15
	TERRITORIOS																					
16	Chaco	2	2	38	56	64	1.679	95	108	8.140	6	7	743	180	234	29.976	681	745	21.325	3.676	254.097	16
17	Chubut	2	3	47	1	1	24	40	52	7.779	—	—	—	141	180	51.749	226	356	51.298	1.620	504.358	17
18	Formosa	6	6	660	1	1	116	12	24	11.227	—	—	—	112	188	33.847	129	205	18.936	1.007	211.197	18
19	La Pampa	6	10	330	1	3	450	46	99	22.016	—	—	—	95	210	56.577	462	859	40.935	6.682	1.017.308	19
20	Los Andes	—	—	—	—	—	—	—	—	—	—	—	—	—	—	—	—	—	—	—	—	20
21	Misiones	—	—	—	1	7	1.050	11	16	588	—	—	—	8	18	400	9	14	1.076	230	20.548	21
22	Neuquén	—	—	—	1	1	300	54	69	20.136	—	—	—	232	258	37.435	116	141	4.460	958	129.552	22
23	Río Negro	2	6	4.500	8	8	140	107	127	33.111	—	—	—	436	600	139.665	192	404	23.876	2.311	855.225	23
24	Santa Cruz	1	2	2.000	2	2	1.780	11	51	26.120	—	—	—	9	28	19.557	45	156	97.101	1.417	975.764	24
25	Tierra del Fuego	—	—	—	—	—	—	—	—	—	—	—	—	—	—	—	—	—	—	—	—	25

(1) Vacunos, caballares, asnales y mulares; ovinos, caprinos y porcinos

CORRALES

III. — PARA GANADO MAYOR Y MENOR

PROVINCIA DE BUENOS AIRES

N.º de orden	PARTIDOS	CLASIFICACION POR MATERIALES DE CONSTRUCCION																	N.º de orden
		DE LADRILLO			DE ALAMBRE TEJIDO			DE ALAMBRE Y POSTES			DE PIEDRA			DE ADOBE			DE MADERA			
		N.º de Explotaciones	N.º de corrales	Capacidad en N.º de cabezas	N.º de Explotaciones	N.º de corrales	Capacidad en N.º de cabezas	N.º de Explotaciones	N.º de corrales	Capacidad en N.º de cabezas	N.º de Explotaciones	N.º de corrales	Capacidad en N.º de cabezas	N.º de Explotaciones	N.º de corrales	Capacidad en N.º de cabezas	N.º de Explotaciones	N.º de corrales	Capacidad en N.º de cabezas	
1	**Totales**	20	27	1.197	74	152	13.756	8.402	19.471	2.981.315	12	32	1.684	6	10	214	188	365	55.678	1
2	Adolfo Alsina	—	—	—	2	7	1.638	181	418	31.160	—	—	—	—	—	—	4	8	503	2
3	Alberti	—	—	—	—	—	—	5	9	499	—	—	—	—	—	—	—	—	—	3
4	Almirante Brown	—	—	—	2	8	450	4	7	60	—	—	—	—	—	—	2	4	80	4
5	Avellaneda	—	—	—	—	—	—	—	—	—	—	—	—	—	—	—	6	6	65	5
6	Ayacucho	—	—	—	1	1	40	197	431	113.497	—	—	—	—	—	—	1	2	3.000	6
7	Azul	—	—	—	2	5	250	182	377	44.465	—	—	—	—	—	—	7	9	530	7
8	Bahía Blanca	—	—	—	—	—	—	66	126	19.990	—	—	—	—	—	—	5	8	327	8
9	Balcarce	—	—	—	—	—	—	84	168	32.718	—	—	—	—	—	—	3	4	133	9
10	Baradero	—	—	—	—	—	—	29	50	1.855	—	—	—	—	—	—	1	2	20	10
11	Bartolomé Mitre	—	—	—	—	—	—	76	143	3.617	1	2	54	—	—	—	—	—	—	11
12	Bolívar	—	—	—	—	—	—	196	337	37.041	—	—	—	—	—	—	7	12	1.213	12
13	Bragado	—	—	—	—	—	—	17	43	4.931	—	—	—	—	—	—	—	—	—	13
14	Brandsen	—	—	—	—	—	—	39	81	3.205	—	—	—	—	—	—	—	—	—	14
15	Campana	—	—	—	—	—	—	2	5	650	—	—	—	—	—	—	1	1	160	15
16	Cañuelas	—	—	—	—	—	—	35	83	7.662	—	—	—	—	—	—	—	—	—	16
17	Carlos Casares	—	—	—	—	—	—	34	61	3.893	—	—	—	—	—	—	—	—	—	17
18	Carlos Tejedor	—	—	—	1	2	50	90	227	30.694	—	—	—	—	—	—	3	11	2.205	18
19	Carmen de Areco	—	—	—	1	1	14	19	53	4.515	—	—	—	—	—	—	—	—	—	19
20	Caseros	—	—	—	1	1	60	20	51	8.264	—	—	—	—	—	—	—	—	—	20
21	Castelli	2	4	80	2	2	40	35	75	9.122	1	1	20	—	—	—	—	—	—	21
22	Colón	—	—	—	—	—	—	16	35	648	—	—	—	—	—	—	—	—	—	22
23	Coronel Dorrego	3	3	120	1	1	16	271	578	115.057	—	—	—	—	—	—	7	18	2.785	23
24	Coronel Pringles	—	—	—	—	—	—	215	510	131.609	—	—	—	—	—	—	1	1	160	24
25	Coronel Suárez	—	—	—	2	4	80	246	669	169.347	—	—	—	—	—	—	6	8	2.717	25
26	Chacabuco	—	—	—	1	3	60	71	162	20.021	—	—	—	—	—	—	2	3	57	26
27	Chascomús	—	—	—	—	—	—	77	188	32.377	1	7	1.204	—	—	—	—	—	—	27

28	Chivilcoy	—	—	—	1	1	45	240	350	18.965	—	—	—	—	—	—	4	4	2.205					28
29	Dolores	2	2	30	1	2	15	52	98	10.849	4	11	200	—	—	—	—	—	—					29

N.º de orden	PARTIDOS	CLASIFICACION POR MATERIALES DE CONSTRUCCION																				N.º de orden
		DE CHAPA DE ZINC LISA O ACANALADA			DE TIERRA			DE POSTES Y PALO A PIQUE			DE CEMENTO Y FIBROCEMENTO			DE ENRAMADA, BARRO Y OTROS			NO DETERMINADO			TOTAL GENERAL		
		N.º de Explotaciones	N.º de corrales	Capacidad en N.º de cabezas	N.º de Explotaciones	N.º de corrales	Capacidad en N.º de cabezas	N.º de Explotaciones	N.º de corrales	Capacidad en N.º de cabezas	N.º de Explotaciones	N.º de corrales	Capacidad en N.º de cabezas	N.º de Explotaciones	N.º de corrales	Capacidad en N.º de cabezas	N.º de Explotaciones	N.º de corrales	Capacidad en N.º de cabezas	N.º de corrales	Capacidad en N.º de cabezas	
1	**Totales**	**23**	**39**	**1.354**	**12**	**16**	**932**	**20**	**58**	**10.825**	**4**	**11**	**596**	**29**	**70**	**7.785**	**3.129**	**4.701**	**314.180**	**24.956**	**3.389.517**	1
2	Adolfo Alsina	—	—	—	—	—	—	—	—	—	—	—	—	—	—	—	16	25	498	458	33.799	2
3	Alberti	—	—	—	—	—	—	—	—	—	—	—	—	—	—	—	149	191	4.000	200	4.499	3
4	Almirante Brown	—	—	—	4	6	420	—	—	—	—	—	—	—	—	—	—	—	—	25	1.010	4
5	Avellaneda	—	—	—	—	—	—	—	—	—	—	—	—	—	—	—	—	—	—	6	65	5
6	Ayacucho	1	2	104	—	—	—	—	—	—	—	—	—	—	—	—	—	—	—	436	116.641	6
7	Azul	—	—	—	—	—	—	1	1	60	—	—	—	—	—	—	—	—	—	392	45.305	7
8	Bahía Blanca	—	—	—	—	—	—	—	—	—	—	—	—	—	—	—	11	16	1.620	150	21.937	8
9	Balcarce	—	—	—	—	—	—	—	—	—	—	—	—	—	—	—	4	5	366	177	33.217	9
10	Baradero	—	—	—	—	—	—	—	—	—	—	—	—	—	—	—	9	16	320	68	2.195	10
11	Bartolomé Mitre	—	—	—	—	—	—	—	—	—	—	—	—	6	14	145	92	116	1.233	275	5.019	11
12	Bolívar	—	—	—	—	—	—	1	1	41	—	—	—	—	—	—	33	39	2.228	389	40.523	12
13	Bragado	—	—	—	—	—	—	—	—	—	—	—	—	—	—	—	302	435	21.645	478	26.576	13
14	Brandsen	—	—	—	—	—	—	—	—	—	—	—	—	—	—	—	—	—	—	81	3.205	14
15	Campana	—	—	—	—	—	—	—	—	—	—	—	—	—	—	—	1	8	1.145	14	1.955	15
16	Cañuelas	—	—	—	—	—	—	—	—	—	—	—	—	—	—	—	11	24	195	107	7.857	16
17	Carlos Casares	—	—	—	—	—	—	—	—	—	—	—	—	—	—	—	7	13	160	74	4.053	17
18	Carlos Tejedor	—	—	—	—	—	—	—	—	—	1	3	90	—	—	—	—	—	—	243	33.039	18
19	Carmen de Areco	—	—	—	1	3	200	—	—	—	—	—	—	—	—	—	—	—	—	57	4.729	19
20	Caseros	—	—	—	—	—	—	1	1	300	—	—	—	—	—	—	5	18	1.100	71	9.724	20
21	Castelli	—	—	—	—	—	—	—	—	—	—	—	—	1	1	22	—	—	—	83	9.284	21
22	Colón	—	—	—	—	—	—	—	—	—	—	—	—	—	—	—	7	13	1.689	48	2.337	22
23	Coronel Dorrego	—	—	—	—	—	—	—	—	—	1	2	370	—	—	—	17	38	2.279	640	120.627	23
24	Coronel Pringles	—	—	—	—	—	—	—	—	—	—	—	—	—	—	—	4	12	120	523	131.889	24
25	Coronel Suárez	—	—	—	—	—	—	—	—	—	—	—	—	—	—	—	2	7	35	688	172.179	25
26	Chacabuco	1	1	10	—	—	—	—	—	—	—	—	—	—	—	—	2	4	80	173	20.228	26
27	Chascomús	—	—	—	—	—	—	1	2	350	—	—	—	—	—	—	—	—	—	197	33.931	27
28	Chivilcoy	1	1	120	—	—	—	—	—	—	—	—	—	—	—	—	37	46	527	402	21.862	28
29	Dolores	3	3	53	2	2	40	—	—	—	—	—	—	—	—	—	—	—	—	118	11.187	29

CORRALES

III. — PARA GANADO MAYOR Y MENOR

Provincia de Buenos Aires (Continuación)

N.° de orden	PARTIDOS	CLASIFICACION POR MATERIALES DE CONSTRUCCION																		N.° de orden
		DE LADRILLO			DE ALAMBRE TEJIDO			DE ALAMBRE Y POSTES			DE PIEDRA			DE ADOBE			DE MADERA			
		N.° de Explotaciones	N.° de corrales	Capacidad en N.° de cabezas	N.° de Explotaciones	N.° de corrales	Capacidad en N.° de cabezas	N.° de Explotaciones	N.° de corrales	Capacidad en N.° de cabezas	N.° de Explotaciones	N.° de corrales	Capacidad en N.° de cabezas	N.° de Explotaciones	N.° de corrales	Capacidad en N.° de cabezas	N.° de Explotaciones	N.° de corrales	Capacidad en N.° de cabezas	
30	Esteban Echeverría	1	4	408	2	2	75	22	50	1.922	—	—	—	—	—	—	—	—	—	30
31	Exaltación de la Cruz	—	—	—	—	—	—	27	49	3.165	—	—	—	—	—	—	1	1	15	31
32	Florencio Varela	—	—	—	—	—	—	9	17	690	—	—	—	—	—	—	9	14	420	32
33	General Alvarado	—	—	—	—	—	—	18	44	4.532	—	—	—	—	—	—	2	2	112	33
34	General Alvear	—	—	—	1	1	26	33	78	19.712	—	—	—	—	—	—	1	5	3.262	34
35	General Arenales	—	—	—	—	—	—	17	35	486	—	—	—	—	—	—	—	—	—	35
36	General Belgrano	2	2	46	—	—	—	33	75	32.240	1	4	20	—	—	—	4	5	102	36
37	General Lamadrid	—	—	—	—	—	—	119	335	92.246	—	—	—	—	—	—	2	3	26	37
38	General Las Heras	—	—	—	—	—	—	9	18	620	—	—	—	—	—	—	—	—	—	38
39	General Lavalle	—	—	—	—	—	—	36	95	23.810	—	—	—	—	—	—	1	2	670	39
40	General Madariaga	—	—	—	—	—	—	15	105	42.388	—	—	—	—	—	—	2	3	320	40
41	General Paz	—	—	—	—	—	—	18	36	4.049	—	—	—	—	—	—	—	—	—	41
42	General Pinto	—	—	—	—	—	—	28	68	10.703	—	—	—	—	—	—	1	1	120	42
43	General Pueyrredón	—	—	—	—	—	—	27	84	18.403	—	—	—	—	—	—	1	3	1.550	43
44	General Rodríguez	—	—	—	—	—	—	31	66	2.363	—	—	—	—	—	—	4	13	1.732	44
45	General San Martín	—	—	—	—	—	—	2	5	325	—	—	—	—	—	—	—	—	—	45
46	General Sarmiento	—	—	—	5	14	602	8	10	900	—	—	—	—	—	—	—	—	—	46
47	General Uriburu	—	—	—	—	—	—	58	82	1.997	—	—	—	—	—	—	—	—	—	47
48	General Viamonte	—	—	—	1	1	200	36	79	6.716	—	—	—	—	—	—	—	—	—	48
49	General Villegas	1	1	15	—	—	—	58	161	20.428	—	—	—	—	—	—	3	5	1.600	49
50	González Chaves	—	—	—	—	—	—	284	640	142.902	—	—	—	—	—	—	1	1	160	50
51	Guaminí	—	—	—	—	—	—	70	171	27.533	—	—	—	—	—	—	3	5	200	51
52	Juárez	1	1	35	1	2	22	224	848	116.697	—	—	—	—	—	—	3	11	546	52
53	Junín	—	—	—	3	3	34	35	78	3.126	—	—	—	—	—	—	—	—	—	53
54	La Plata	—	—	—	2	2	305	31	58	2.445	—	—	—	—	—	—	1	2	60	54
55	Laprida	—	—	—	—	—	—	97	279	63.483	—	—	—	—	—	—	1	1	40	55
56	Las Conchas	—	—	—	—	—	—	2	3	55	—	—	—	—	—	—	1	5	55	56
57	Las Flores	3	5	360	4	8	696	147	287	29.519	—	—	—	1	2	30	1	4	210	57

58	Leandro N. Alem ...	—	—	—	—	—	—	8	29	705	—	—	—	—	—	—	—	—	—	—	58
59	Lincoln	—	—	—	—	—	—	49	112	11.734	—	—	—	—	—	—	—	—	—	—	59

N.° de orden	PARTIDOS	CLASIFICACION POR MATERIALES DE CONSTRUCCION																			N.° de orden
		DE CHAPA DE ZINC LISA O ACANALADA			DE TIERRA			DE POSTES Y PALO A PIQUE			DE POSTES DE CEMENTO Y ALAMBRE			DE ENRAMADA, BARRO Y OTROS			NO DETERMINADO			TOTAL GENERAL		
		N.° de Explotaciones	N.° de corrales	Capacidad en N.° de cabezas	N.° de Explotaciones	N.° de corrales	Capacidad en N.° de cabezas	N.° de Explotaciones	N.° de corrales	Capacidad en N.° de cabezas	N.° de Explotaciones	N.° de corrales	Capacidad en N.° de cabezas	N.° de Explotaciones	N.° de corrales	Capacidad en N.° de cabezas	N.° de Explotaciones	N.° de corrales	Capacidad en N.° de cabezas	N.° de corrales	Capacidad en N.° de cabezas	
30	Esteban Echeverría .	—	—	—	—	—	—	—	—	—	—	—	—	—	—	—	4	12	38	68	2.443	30
31	Exaltación de la Cruz	—	—	—	—	—	—	—	—	—	—	—	—	—	—	—	132	182	2.710	232	5.890	31
32	Florencio Varela	—	—	—	—	—	—	—	—	—	—	—	—	—	—	—	—	—	—	31	1.110	32
33	General Alvarado ...	—	—	—	—	—	—	—	—	—	—	—	—	—	—	—	1	1	60	47	4.704	33
34	General Alvear	—	—	—	—	—	—	—	—	—	—	—	—	—	—	—	21	184	25.740	268	48.740	34
35	General Arenales ...	—	—	—	—	—	—	—	—	—	—	—	—	—	—	—	3	9	140	44	626	35
36	General Belgrano ..	4	6	238	2	2	48	—	—	—	—	—	—	—	—	—	—	—	—	94	32.694	36
37	General Lamadrid...	—	—	—	—	—	—	—	—	—	—	—	—	—	—	—	2	5	360	343	92.632	37
38	General Las Heras .	—	—	—	—	—	—	—	—	—	—	—	—	—	—	—	2	3	90	21	710	38
39	General Lavalle	—	—	—	—	—	—	—	—	—	—	—	—	—	—	—	3	9	2.000	106	26.480	39
40	General Madariaga .	—	—	—	—	—	—	—	—	—	—	—	—	—	—	—	121	238	24.806	346	67.514	40
41	General Paz	—	—	—	—	—	—	—	—	—	—	—	—	—	—	—	118	169	13.520	205	17.569	41
42	General Pinto	—	—	—	—	—	—	1	2	100	—	—	—	—	—	—	—	—	—	71	10.923	42
43	General Pueyrredón	—	—	—	—	—	—	—	—	—	—	—	—	—	—	—	1	3	620	90	20.573	43
44	General Rodríguez ..	—	—	—	—	—	—	—	—	—	—	—	—	—	—	—	—	—	—	79	4.095	44
45	General San Martín.	—	—	—	—	—	—	—	—	—	—	—	—	—	—	—	2	2	40	7	365	45
46	General Sarmiento ..	—	—	—	—	—	—	—	—	—	—	—	—	—	—	—	6	15	184	39	1.686	46
47	General Uriburu	—	—	—	—	—	—	—	—	—	—	—	—	—	—	—	367	479	51.914	561	53.911	47
48	General Viamonte ..	—	—	—	—	—	—	—	—	—	—	—	—	—	—	—	85	97	1.397	177	8.313	48
49	General Villegas	—	—	—	—	—	—	—	—	—	—	—	—	—	—	—	43	62	4.900	229	26.943	49
50	González Chaves ...	—	—	—	—	—	—	—	—	—	—	—	—	1	3	645	28	57	8.677	701	152.384	50
51	Guaminí	—	—	—	—	—	—	—	—	—	—	—	—	—	—	—	7	10	203	186	27.936	51
52	Juárez	—	—	—	—	—	—	—	—	—	—	—	—	—	—	—	—	—	—	862	117.300	52
53	Junín	—	—	—	—	—	—	—	—	—	—	—	—	—	—	—	5	10	255	91	3.415	53
54	La Plata	—	—	—	—	—	—	1	2	90	—	—	—	—	—	—	23	31	1.857	95	4.757	54
55	Laprida	—	—	—	—	—	—	—	—	—	—	—	—	—	—	—	—	—	—	280	63.523	55
56	Las Conchas	—	—	—	—	—	—	—	—	—	—	—	—	—	—	—	1	6	84	14	194	56
57	Las Flores	—	—	—	—	—	—	—	—	—	—	—	—	—	—	—	—	—	—	306	30.815	57
58	Leandro N. Alem ..	—	—	—	—	—	—	—	—	—	—	—	—	1	2	850	—	—	—	32	1.555	58
59	Lincoln	—	—	—	—	—	—	—	—	—	—	—	—	—	—	—	1	3	690	115	12.424	59

CORRALES

III. — PARA GANADO MAYOR Y MENOR

Provincia de Buenos Aires (Continuación)

N.º de orden	PARTIDOS	CLASIFICACION POR MATERIALES DE CONSTRUCCION																N.º de orden
		DE LADRILLO			DE ALAMBRE TEJIDO			DE ALAMBRE Y POSTES			DE PIEDRA			DE ADOBE			DE MADERA			
		N.º de Explotaciones	N.º de corrales	Capacidad en N.º de cabezas	N.º de Explotaciones	N.º de corrales	Capacidad en N.º de cabezas	N.º de Explotaciones	N.º de corrales	Capacidad en N.º de cabezas	N.º de Explotaciones	N.º de corrales	Capacidad en N.º de cabezas	N.º de Explotaciones	N.º de corrales	Capacidad en N.º de cabezas	N.º de Explotaciones	N.º de corrales	Capacidad en N.º de cabezas	
60	Lobería	—	—	—	1	1	180	120	293	60.615	—	—	—	—	—	—	2	6	1.300	60
61	Lobos	—	—	—	—	—	—	58	114	7.783	—	—	—	—	—	—	2	4	140	61
62	Lomas de Zamora	—	—	—	—	—	—	2	4	100	—	—	—	—	—	—	—	—	—	62
63	Luján	—	—	—	—	—	—	32	64	3.003	—	—	—	—	—	—	—	—	—	63
64	Magdalena	—	—	—	1	1	1.200	52	111	12.156	—	—	—	—	—	—	2	9	3.580	64
65	Maipú	—	—	—	—	—	—	41	124	31.247	—	—	—	—	—	—	1	1	300	65
66	Marcelino Ugarte	—	—	—	—	—	—	23	52	7.152	—	—	—	—	—	—	—	—	—	66
67	Marcos Paz	—	—	—	—	—	—	34	91	9.179	—	—	—	—	—	—	1	2	580	67
68	Mar Chiquita	—	—	—	—	—	—	73	186	41.893	—	—	—	—	—	—	3	4	61	68
69	Matanza	—	—	—	—	—	—	7	12	1.593	—	—	—	—	—	—	—	—	—	69
70	Mercedes	—	—	—	2	3	53	19	46	1.971	1	3	53	—	—	—	—	—	—	70
71	Merlo	—	—	—	—	—	—	1	1	70	—	—	—	—	—	—	—	—	—	71
72	Monte	—	—	—	4	5	64	34	78	5.887	—	—	—	—	—	—	4	12	513	72
73	Moreno	—	—	—	—	—	—	4	5	150	—	—	—	—	—	—	—	—	—	73
74	Navarro	—	—	—	—	—	—	77	204	7.182	—	—	—	—	—	—	—	—	—	74
75	Necochea	—	—	—	2	3	104	329	720	120.424	—	—	—	—	—	—	2	4	39	75
76	Nueve de Julio	2	2	57	2	7	500	145	300	33.936	—	—	—	2	2	90	7	10	421	76
77	Olavarría	—	—	—	—	—	—	175	463	94.969	—	—	—	—	—	—	3	12	1.200	77
78	Patagones	—	—	—	—	—	—	91	185	26.635	—	—	—	—	—	—	12	35	952	78
79	Pehuajó	—	—	—	1	1	150	40	84	5.924	—	—	—	—	—	—	1	2	400	79
80	Pellegrini	—	—	—	4	7	1.115	157	376	48.562	—	—	—	—	—	—	1	3	100	80
81	Pergamino	—	—	—	—	—	—	102	201	13.936	—	—	—	—	—	—	2	2	50	81
82	Pila	—	—	—	—	—	—	34	80	31.212	—	—	—	—	—	—	—	—	—	82
83	Pilar	—	—	—	2	4	70	30	39	1.222	—	—	—	—	—	—	—	—	—	83
84	Puán	—	—	—	4	8	2.044	478	1.125	122.210	—	—	—	—	—	—	5	7	406	84
85	Quilmes	—	—	—	—	—	—	8	21	327	—	—	—	—	—	—	—	—	—	85
86	Ramallo	—	—	—	—	—	—	135	187	4.777	—	—	—	—	—	—	7	7	140	86
87	Rauch	—	—	—	—	—	—	174	417	64.919	—	—	—	—	—	—	2	2	60	87

88	Rivadavia	—	—	—	1	1	6	69	136	7.964	—	—	—	—	—	—	3	6	2.333	88
89	Rojas	—	—	—	1	2	40	62	131	3.987	—	—	—	—	—	—	—	—	—	89

N.º de orden	PARTIDOS	CLASIFICACION POR MATERIALES DE CONSTRUCCION																				N.º de orden
		DE CHAPA DE ZINC LISA O ACANALADA			DE TIERRA			DE POSTES Y PALO A PIQUE			DE CEMENTO Y FIBROCEMENTO			DE ENRAMADA, BARRO Y OTROS			NO DETERMINADO			TOTAL GENERAL		
		N.º de Explotaciones	N.º de corrales	Capacidad en N.º de cabezas	N.º de Explotaciones	N.º de corrales	Capacidad en N.º de cabezas	N.º de Explotaciones	N.º de corrales	Capacidad en N.º de cabezas	N.º de Explotaciones	N.º de corrales	Capacidad en N.º de cabezas	N.º de Explotaciones	N.º de corrales	Capacidad en N.º de cabezas	N.º de Explotaciones	N.º de corrales	Capacidad en N.º de cabezas	N.º de corrales	Capacidad en N.º de cabezas	
60	Lobería	—	—	—	—	—	—	1	9	6.500	—	—	—	—	—	—	1	1	200	310	68.795	60
61	Lobos	1	1	64	—	—	—	—	—	—	—	—	—	—	—	—	2	2	50	121	8.037	61
62	Lomas de Zamora	—	—	—	—	—	—	—	—	—	—	—	—	—	—	—	—	—	—	4	100	62
63	Luján	—	—	—	—	—	—	1	1	30	—	—	—	—	—	—	9	10	110	75	3.143	63
64	Magdalena	—	—	—	—	—	—	—	—	—	—	—	—	—	—	—	286	391	21.352	511	38.288	64
65	Maipú	—	—	—	—	—	—	—	—	—	—	—	—	—	—	—	4	9	213	134	31.760	65
66	Marcelino Ugarte	—	—	—	—	—	—	—	—	—	—	—	—	—	—	—	1	1	20	53	7.172	66
67	Marcos Paz	—	—	—	—	—	—	—	—	—	—	—	—	—	—	—	—	—	—	93	9.709	67
68	Mar Chiquita	1	3	120	—	—	—	—	—	—	—	—	—	—	—	—	4	8	230	201	42.304	68
69	Matanza	—	—	—	—	—	—	—	—	—	1	3	36	—	—	—	4	9	120	24	1.749	69
70	Mercedes	—	—	—	—	—	—	—	—	—	—	—	—	—	—	—	—	—	—	52	2.077	70
71	Merlo	—	—	—	—	—	—	—	—	—	—	—	—	—	—	—	—	—	—	1	70	71
72	Monte	3	5	80	—	—	—	—	—	—	—	—	—	—	—	—	—	—	—	100	6.544	72
73	Moreno	—	—	—	—	—	—	—	—	—	—	—	—	—	—	—	—	—	—	5	150	73
74	Navarro	—	—	—	—	—	—	—	—	—	—	—	—	—	—	—	1	2	100	206	7.282	74
75	Necochea	—	—	—	—	—	—	1	9	290	—	—	—	—	—	—	29	72	8.797	808	129.654	75
76	Nueve de Julio	—	—	—	3	3	224	—	—	—	—	—	—	—	—	—	—	—	—	324	35.308	76
77	Olavarría	—	—	—	—	—	—	—	—	—	—	—	—	—	—	—	5	10	3.065	485	99.234	77
78	Patagones	—	—	—	—	—	—	1	3	700	—	—	—	17	46	5.974	12	23	382	292	34.643	78
79	Pehuajó	—	—	—	—	—	—	—	—	—	—	—	—	—	—	—	5	8	877	95	7.351	79
80	Pellegrini	—	—	—	—	—	—	1	1	16	—	—	—	—	—	—	3	4	55	391	49.848	80
81	Pergamino	—	—	—	—	—	—	—	—	—	1	3	100	—	—	—	29	40	614	246	14.700	81
82	Pila	—	—	—	—	—	—	—	—	—	—	—	—	—	—	—	99	150	3.080	230	34.292	82
83	Pilar	—	—	—	—	—	—	—	—	—	—	—	—	—	—	—	8	11	240	54	1.532	83
84	Puán	—	—	—	—	—	—	—	—	—	—	—	—	—	—	—	21	54	4.657	1.194	129.317	84
85	Quilmes	6	8	525	—	—	—	—	—	—	—	—	—	—	—	—	—	—	—	29	852	85
86	Ramallo	—	—	—	—	—	—	—	—	—	—	—	—	—	—	—	14	16	317	210	5.234	86
87	Rauch	—	—	—	—	—	—	—	—	—	—	—	—	—	—	—	11	24	2.836	443	67.815	87
88	Rivadavia	—	—	—	—	—	—	—	—	—	—	—	—	—	—	—	27	43	4.437	186	14.740	88
89	Rojas	—	—	—	—	—	—	—	—	—	—	—	—	—	—	—	25	35	10.149	168	14.176	89

CORRALES

III. — PARA GANADO MAYOR Y MENOR

Provincia de Buenos Aires (Continuación)

N.º de orden	PARTIDOS Y DEPARTAMENTOS	CLASIFICACION POR MATERIALES DE CONSTRUCCION																		N.º de orden
		DE LADRILLO			DE ALAMBRE TEJIDO			DE ALAMBRE Y POSTES			DE PIEDRA			DE ADOBE			DE MADERA			
		N.º de Explotaciones	N.º de corrales	Capacidad en N.º de cabezas	N.º de Explotaciones	N.º de corrales	Capacidad en N.º de cabezas	N.º de Explotaciones	N.º de corrales	Capacidad en N.º de cabezas	N.º de Explotaciones	N.º de corrales	Capacidad en N.º de cabezas	N.º de Explotaciones	N.º de corrales	Capacidad en N.º de cabezas	N.º de Explotaciones	N.º de corrales	Capacidad en N.º de cabezas	
90	Roque Pérez	—	—	—	1	4	100	35	73	7.854	—	—	—	—	—	—	—	—	—	90
91	Saavedra	—	—	—	—	—	—	298	688	121.704	—	—	—	—	—	—	4	4	99	91
92	Saladillo	—	—	—	1	8	1.600	121	273	22.607	—	—	—	—	—	—	2	3	90	92
93	San Andrés de Giles	—	—	—	—	—	—	36	72	7.411	—	—	—	—	—	—	—	—	—	93
94	San Antonio de Areco	—	—	—	—	—	—	23	56	9.330	—	—	—	2	4	64	1	1	200	94
95	San Isidro	—	—	—	—	—	—	2	3	40	—	—	—	—	—	—	—	—	—	95
96	San Nicolás	—	—	—	—	—	—	68	103	2.288	—	—	—	—	—	—	—	—	—	96
97	San Pedro	—	—	—	—	—	—	45	80	4.900	—	—	—	—	—	—	—	—	—	97
98	San Vicente	—	—	—	—	—	—	32	74	8.530	—	—	—	—	—	—	—	—	—	98
99	Seis de Septiembre .	—	—	—	—	—	—	5	11	312	—	—	—	—	—	—	—	—	—	99
100	Suipacha	—	—	—	1	8	150	32	93	4.288	—	—	—	—	—	—	2	4	292	100
101	Tandil	3	3	46	4	10	1.344	158	746	70.980	3	4	133	—	—	—	1	5	460	101
102	Tapalqué	—	—	—	—	—	—	82	171	21.065	—	—	—	—	—	—	—	—	—	102
103	Tordillo	—	—	—	—	—	—	9	12	115	—	—	—	1	2	30	2	4	140	103
104	Tornquist.....	—	—	—	—	—	—	121	234	56.198	—	—	—	—	—	—	2	4	42	104
105	Trenque Lauquen .	—	—	—	3	5	223	107	257	36.367	—	—	—	—	—	—	4	9	1.600	105
106	Tres Arroyos	—	—	—	1	1	60	417	992	194.715	—	—	—	—	—	—	1	2	210	106
107	Vecino	—	—	—	—	—	—	37	88	40.769	—	—	—	—	—	—	3	10	10.950	107
108	Veinticinco de Mayo	—	—	—	—	—	—	22	51	6.998	—	—	—	—	—	—	—	—	—	108
109	Villarino	—	—	—	1	2	35	94	212	51.184	—	—	—	—	—	—	4	8	1.670	109
	PROVINCIA DE CATAMARCA																			
1	**Totales**	4	6	320	3	4	614	119	166	11.341	130	188	13.304	15	21	5.671	59	98	5.285	1
2	Ambato	1	2	200	1	2	500	23	32	3.809	25	31	4.785	1	1	300	—	—	—	2
3	Ancasti	1	2	60	—	—	—	—	—	—	25	45	1.881	—	—	—	1	1	50	3
4	Andalgalá	—	—	—	—	—	—	9	19	3.188	5	8	655	1	1	200	—	—	—	4
5	Belén	—	—	—	—	—	—	2	3	400	3	6	468	1	1	200	—	—	—	5

N.º de orden	PARTIDOS Y DEPARTAMENTOS	CLASIFICACION POR MATERIALES DE CONSTRUCCION																					N.º de orden
		DE CHAPA DE ZINC LISA O ACANALADA			DE TIERRA			DE POSTES Y PALO A PIQUE			DE CEMENTO Y FIBROCEMENTO			DE ENRAMADA, BARRO Y OTROS			NO DETERMINADO			TOTAL GENERAL			
		N.º de Explotaciones	N.º de corrales	Capacidad en N.º de cabezas	N.º de Explotaciones	N.º de corrales	Capacidad en N.º de cabezas	N.º de Explotaciones	N.º de corrales	Capacidad en N.º de cabezas	N.º de Explotaciones	N.º de corrales	Capacidad en N.º de cabezas	N.º de Explotaciones	N.º de corrales	Capacidad en N.º de cabezas	N.º de Explotaciones	N.º de corrales	Capacidad en N.º de cabezas	N.º de corrales	Capacidad en N.º de cabezas	
90	Roque Pérez	—	—	—	—	—	—	—	—	—	—	—	—	—	—	—	5	12	350	89	8.304	90
91	Saavedra	—	—	—	—	—	—	—	—	—	—	—	—	—	—	—	3	5	236	697	122.039	91
92	Saladillo	—	—	—	—	—	—	—	—	—	—	—	—	—	—	—	—	—	—	284	24.297	92
93	San Andrés de Giles .	—	—	—	—	—	—	—	—	—	—	—	—	—	—	—	31	31	3.705	103	11.116	93
94	San Antonio de Areco	—	—	—	—	—	—	—	—	—	—	—	—	—	—	—	—	—	—	61	9.594	94
95	San Isidro	—	—	—	—	—	—	—	—	—	—	—	—	—	—	—	—	—	—	3	40	95
96	San Nicolás	—	—	—	—	—	—	—	—	—	—	—	—	—	—	—	11	24	265	127	2.553	96
97	San Pedro	—	—	—	—	—	—	—	—	—	—	—	—	—	—	—	432	495	14.910	575	19.810	97
98	San Vicente	—	—	—	—	—	—	1	3	600	—	—	—	—	—	—	—	—	—	77	9.130	98
99	Seis de Septiembre..	—	—	—	—	—	—	—	—	—	—	—	—	—	—	—	—	—	—	11	312	99
100	Suipacha	—	—	—	—	—	—	—	—	—	—	—	—	—	—	—	—	—	—	105	4.730	100
101	Tandil	—	—	—	—	—	—	3	13	505	—	—	—	—	—	—	—	—	—	781	73.508	101
102	Tapalqué	—	—	—	—	—	—	—	—	—	—	—	—	—	—	—	6	12	4.258	183	25.323	102
103	Tordillo	2	9	40	—	—	—	—	—	—	—	—	—	—	—	—	—	—	—	27	315	103
104	Tornquist	—	—	—	—	—	—	—	—	—	—	—	—	2	3	120	—	—	—	241	56.360	104
105	Trenque Lauquen ..	—	—	—	—	—	—	—	—	—	—	—	—	—	—	—	12	27	1.370	298	39.560	105
106	Tres Arroyos	—	—	—	—	—	—	2	5	1.190	—	—	—	—	—	—	35	80	14.926	1.080	211.101	106
107	Vecino	—	—	—	—	—	—	—	—	—	—	—	—	—	—	—	117	204	22.287	302	74.006	107
108	Veinticinco de Mayo	—	—	—	—	—	—	1	1	13	—	—	—	—	—	—	182	257	10.318	309	17.329	108
109	Villarino	—	—	—	—	—	—	2	4	40	—	—	—	1	1	30	10	18	129	245	53.088	109

PROVINCIA DE CATAMARCA

1	Totales.....	—	—	—	2	9	90	31	48	2.669	—	—	—	104	140	5.046	352	463	7.721	1.143	52.061	1
2	Ambato	—	—	—	—	—	—	3	3	730	—	—	—	12	12	645	—	—	—	83	10.969	2
3	Ancasti	—	—	—	—	—	—	1	2	20	—	—	—	17	34	602	30	56	1.265	140	3.878	3
4	Andalgalá	—	—	—	—	—	—	—	—	—	—	—	—	2	2	35	6	10	420	40	4.498	4
5	Belén	—	—	—	—	—	—	1	1	25	—	—	—	11	18	1.030	108	119	300	148	2.123	5

CORRALES

III. — PARA GANADO MAYOR Y MENOR

Provincia de Catamarca (Continuación)

N.° de orden	DEPARTAMENTOS	CLASIFICACION POR MATERIALES DE CONSTRUCCION																		N.° de orden
		DE LADRILLO			DE ALAMBRE TEJIDO			DE ALAMBRE Y POSTES			DE PIEDRA			DE ADOBE			DE MADERA			
		N.° de Explotaciones	N.° de corrales	Capacidad en N.° de cabezas	N.° de Explotaciones	N.° de corrales	Capacidad en N.° de cabezas	N.° de Explotaciones	N.° de corrales	Capacidad en N.° de cabezas	N.° de Explotaciones	N.° de corrales	Capacidad en N.° de cabezas	N.° de Explotaciones	N.° de corrales	Capacidad en N.° de cabezas	N.° de Explotaciones	N.° de corrales	Capacidad en N.° de cabezas	
6	Capayán	—	—	—	—	—	—	18	25	336	3	6	—	—	—	—	30	50	1.600	6
7	Capital	—	—	—	1	1	100	3	4	108	1	1	16	—	—	—	—	—	—	7
8	El Alto	1	1	20	—	—	—	3	3	77	26	32	1.172	—	—	—	11	15	964	8
9	Esquiú	—	—	—	—	—	—	1	2	268	—	—	—	—	—	—	—	—	—	9
10	La Paz	—	—	—	—	—	—	4	16	970	—	—	—	—	—	—	15	27	2.611	10
11	Paclín	—	—	—	—	—	—	3	6	424	—	—	—	—	—	—	—	—	—	11
12	Pomán	—	—	—	—	—	—	39	40	1.077	6	14	387	—	—	—	—	—	—	12
13	Santa María	1	1	40	—	—	—	4	4	96	34	43	3.310	1	1	3.314	—	—	—	13
14	Santa Rosa	—	—	—	—	—	—	1	3	30	—	—	—	1	3	52	1	3	30	14
15	Tinogasta	—	—	—	—	—	—	6	6	245	2	2	630	10	14	1.605	1	2	30	15
16	Valle Viejo	—	—	—	1	1	13	3	3	313	—	—	—	—	—	—	—	—	—	16

PROVINCIA DE CORDOBA

1	**Totales**	**35**	**56**	**4.896**	**119**	**164**	**12.369**	**3.135**	**6.246**	**490.622**	**618**	**1.133**	**121.257**	**58**	**109**	**4.272**	**179**	**335**	**33.958**	1
2	Calamuchita	—	—	—	2	2	108	99	195	10.876	195	357	29.863	1	1	60	1	1	50	2
3	Capital	—	—	—	—	—	—	10	21	564	—	—	—	—	—	—	—	—	—	3
4	Colón	—	—	—	—	—	—	31	52	5.122	5	6	350	—	—	—	—	—	—	4
5	Cruz del Eje	—	—	—	—	—	—	27	59	7.515	82	174	31.101	—	—	—	5	11	585	5
6	General Roca	—	—	—	1	2	2.000	266	585	78.973	—	—	—	—	—	—	10	28	4809	6
7	Ischilín	3	8	275	6	11	156	58	99	6.583	9	12	700	1	2	158	6	12	685	7
8	Juárez Celman	—	—	—	1	2	100	234	484	38.953	—	—	—	—	—	—	—	—	—	8
9	Marcos Juárez	—	—	—	3	4	102	161	287	16.403	—	—	—	—	—	—	—	—	—	9
10	Minas	—	—	—	—	—	—	5	7	490	40	53	3.809	—	—	—	2	5	200	10
11	Pocho	—	—	—	—	—	—	23	43	3.788	46	89	8.569	—	—	—	19	35	2091	11
12	Punilla	—	—	—	—	—	—	7	17	1.777	24	54	12.217	—	—	—	1	6	4800	12
13	Río Cuarto	5	12	3.338	8	12	630	587	1.275	122.240	52	92	9.526	2	2	58	14	38	5148	13
14	Río Primero	8	8	340	0	0	212	213	346	16.231	5	5	265	47	88	2.959	46	67	2518	14

N.º de orden	DEPARTAMENTOS	CLASIFICACION POR MATERIALES DE CONSTRUCCION																				N.º de orden
		DE CHAPA DE ZINC LISA O ACANALADA			DE TIERRA			DE POSTES Y PALO A PIQUE			DE CEMENTO Y FIBROCEMENTO			DE ENRAMADA, BARRO Y OTROS			NO DETERMINADO			TOTAL GENERAL		
		N.º de Explotaciones	N.º de corrales	Capacidad en N.º de cabezas	N.º de Explotaciones	N.º de corrales	Capacidad en N.º de cabezas	N.º de Explotaciones	N.º de corrales	Capacidad en N.º de cabezas	N.º de Explotaciones	N.º de corrales	Capacidad en N.º de cabezas	N.º de Explotaciones	N.º de corrales	Capacidad en N.º de cabezas	N.º de Explotaciones	N.º de corrales	Capacidad en N.º de cabezas	N.º de corrales	Capacidad en N.º de cabezas	
6	Capayán	—	—	—	—	—	—	—	—	—	—	—	—	6	6	245	4	4	40	91	2.221	6
7	Capital	—	—	—	—	—	—	—	—	—	—	—	—	2	4	390	2	5	52	15	666	7
8	El Alto	—	—	—	2	9	90	8	11	610	—	—	—	15	17	208	—	—	—	88	3.141	8
9	Esquiú	—	—	—	—	—	—	—	—	—	—	—	—	—	—	—	19	23	230	25	498	9
10	La Paz	—	—	—	—	—	—	7	18	965	—	—	—	2	4	360	14	34	2.710	99	7.616	10
11	Paclín	—	—	—	—	—	—	—	—	—	—	—	—	1	2	109	28	35	610	47	898	11
12	Pomán	—	—	—	—	—	—	6	7	189	—	—	—	10	10	250	53	60	390	127	2.513	12
13	Santa María	—	—	—	—	—	—	—	—	—	—	—	—	23	28	472	39	55	1.015	132	8.247	13
14	Santa Rosa	—	—	—	—	—	—	—	—	—	—	—	—	—	—	—	7	12	160	21	272	14
15	Tinogasta	—	—	—	—	—	—	5	6	130	—	—	—	3	3	700	42	50	554	83	3.894	15
16	Valle Viejo	—	—	—	—	—	—	—	—	—	—	—	—	—	—	—	—	—	—	4	327	16

PROVINCIA DE CORDOBA

1	**Totales**	**21**	**34**	**1.240**	**17**	**27**	**1.758**	**66**	**108**	**7.877**	**16**	**24**	**7.162**	**935**	**1.675**	**76.127**	**2.765**	**4.212**	**113.610**	**14.123**	**875.148**	1
2	Calamuchita	—	—	—	—	—	—	—	—	—	—	—	—	25	40	1.907	46	80	6.664	676	49.528	2
3	Capital	—	—	—	—	—	—	—	—	—	—	—	—	—	—	—	—	—	—	21	564	3
4	Colón	—	—	—	—	—	—	—	—	—	—	—	—	6	6	143	1	1	10	65	5.625	4
5	Cruz del Eje	—	—	—	—	—	—	1	2	400	—	—	—	128	269	17.438	132	253	3.219	768	60.258	5
6	General Roca	—	—	—	—	—	—	2	5	80	—	—	—	—	—	—	121	242	29.733	862	115.595	6
7	Ischilín	3	7	195	7	16	1.380	8	15	1.192	—	—	—	128	225	6.995	—	—	—	407	18.319	7
8	Juárez Celman	—	—	—	—	—	—	—	—	—	—	—	—	—	—	—	135	189	14.137	675	53.190	8
9	Marcos Juárez	—	—	—	—	—	—	—	—	—	—	—	—	—	—	—	1.356	1.809	26.721	2.100	43.226	9
10	Minas	—	—	—	—	—	—	4	6	720	—	—	—	92	156	10.428	77	123	2.024	350	17.671	10
11	Pocho	—	—	—	—	—	—	10	22	2.783	1	3	300	27	53	3.338	69	122	2.020	367	22.889	11
12	Punilla	—	—	—	—	—	—	—	—	—	—	—	—	6	11	585	27	47	1.030	135	20.409	12
13	Río Cuarto	10	17	824	7	8	302	4	6	265	1	3	4.240	8	13	1.408	—	—	—	1.478	147.979	13
14	Río Primero	3	3	30	2	2	20	15	19	477	—	—	—	63	114	1.857	—	—	—	657	24.909	14

CORRALES

III. — PARA GANADO MAYOR Y MENOR

Provincia de Córdoba (Continuación)

N.º de orden	DEPARTAMENTOS	CLASIFICACION POR MATERIALES DE CONSTRUCCION																		N.º de orden
		DE LADRILLO			DE ALAMBRE TEJIDO			DE ALAMBRE Y POSTES			DE PIEDRA			DE ADOBE			DE MADERA			
		N.º de Explotaciones	N.º de corrales	Capacidad en N.º de cabezas	N.º de Explotaciones	N.º de corrales	Capacidad en N.º de cabezas	N.º de Explotaciones	N.º de corrales	Capacidad en N.º de cabezas	N.º de Explotaciones	N.º de corrales	Capacidad en N.º de cabezas	N.º de Explotaciones	N.º de corrales	Capacidad en N.º de cabezas	N.º de Explotaciones	N.º de corrales	Capacidad en N.º de cabezas	
15	Río Seco	—	—	—	—	—	—	14	22	498	—	—	—	—	—	—	2	4	80	15
16	Río Segundo	—	—	—	4	9	120	342	655	28.248	—	—	—	—	—	—	2	3	100	16
17	San Alberto	—	—	—	—	—	—	54	109	8.561	72	145	15.982	—	—	—	15	34	3.453	17
18	San Javier	—	—	—	—	—	—	35	59	5.017	3	4	215	1	1	55	8	9	587	18
19	San Justo	7	11	334	73	92	8.226	32	36	2.971	—	—	—	—	—	—	8	11	174	19
20	Santa María	—	—	—	2	4	104	119	214	6.795	36	57	3.571	—	—	—	—	—	—	20
21	Sobremonte	—	—	—	—	—	—	7	17	1.954	1	1	300	—	—	—	6	13	1.335	21
22	Tercero Abajo	11	15	559	11	17	451	204	422	18.258	15	22	909	6	15	982	6	10	733	22
23	Tercero Arriba	1	2	50	2	3	160	216	462	27.723	—	—	—	—	—	—	1	2	300	23
24	Totoral	—	—	—	—	—	—	90	151	9.797	4	5	250	—	—	—	5	7	100	24
25	Tulumba	—	—	—	—	—	—	64	112	4.893	29	57	3.630	—	—	—	20	34	4.543	25
26	Unión	—	—	—	—	—	—	237	518	66.392	—	—	—	—	—	—	2	5	1.667	26

PROVINCIA DE CORRIENTES

1	**Totales**	4	16	5.612	—	—	—	813	1.782	813.062	—	—	—	—	—	—	116	223	56.330	1
2	Bella Vista	—	—	—	—	—	—	23	36	4.502	—	—	—	—	—	—	—	—	—	2
3	Berón de Astrada	—	—	—	—	—	—	3	4	2.130	—	—	—	—	—	—	1	1	70	3
4	Capital	—	—	—	—	—	—	2	3	45	—	—	—	—	—	—	—	—	—	4
5	Concepción	—	—	—	—	—	—	14	21	1.659	—	—	—	—	—	—	—	—	—	5
6	Curuzú Cuatiá	2	8	5.432	—	—	—	134	321	102.462	—	—	—	—	—	—	32	76	19.500	6
7	Empedrado	—	—	—	—	—	—	15	36	2.825	—	—	—	—	—	—	6	7	1.104	7
8	Esquina	—	—	—	—	—	—	45	84	14.480	—	—	—	—	—	—	7	22	4.978	8
9	General Paz	—	—	—	—	—	—	41	50	7.722	—	—	—	—	—	—	1	2	43	9
10	Goya	—	—	—	—	—	—	56	94	8.374	—	—	—	—	—	—	9	11	590	10
11	Itatí	—	—	—	—	—	—	3	12	1.440	—	—	—	—	—	—	—	—	—	11
12	Ituzaingó	—	—	—	—	—	—	7	23	17.806	—	—	—	—	—	—	2	13	12.504	12

N.º de orden	DEPARTAMENTOS	CLASIFICACION POR MATERIALES DE CONSTRUCCION																				N.º de orden
		DE CHAPA DE ZINC LISA O ACANALADA			DE TIERRA			DE POSTES Y PALO A PIQUE			DE CEMENTO Y FIBROCEMENTO			DE ENRAMADA, BARRO Y OTROS			NO DETERMINADO			TOTAL GENERAL		
		N.º de Explotaciones	N.º de corrales	Capacidad en N.º de cabezas	N.º de Explotaciones	N.º de corrales	Capacidad en N.º de cabezas	N.º de Explotaciones	N.º de corrales	Capacidad en N.º de cabezas	N.º de Explotaciones	N.º de corrales	Capacidad en N.º de cabezas	N.º de Explotaciones	N.º de corrales	Capacidad en N.º de cabezas	N.º de Explotaciones	N.º de corrales	Capacidad en N.º de cabezas	N.º de corrales	Capacidad en N.º de cabezas	
15	Río Seco	—	—	—	—	—	—	—	—	—	—	—	—	51	89	3.699	139	241	6.756	356	11.033	15
16	Río Segundo	—	—	—	—	—	—	3	6	90	1	2	105	6	9	370	144	223	5.708	907	34.741	16
17	San Alberto	—	—	—	—	—	—	2	2	90	—	—	—	46	79	4.097	141	253	3.500	622	35.683	17
18	San Javier	—	—	—	—	—	—	1	1	50	—	—	—	12	22	629	67	99	1.987	195	8.540	18
19	San Justo	1	1	58	—	—	—	—	—	—	13	16	2.517	15	19	798	—	—	—	186	15.078	19
20	Santa María	—	—	—	—	—	—	—	—	—	—	—	—	8	13	300	26	35	458	323	11.228	20
21	Sobremonte	—	—	—	—	—	—	3	5	1.030	—	—	—	71	131	9.065	59	106	2.000	273	15.684	21
22	Tercero Abajo	4	6	133	1	1	56	2	3	210	—	—	—	2	4	110	—	—	—	515	22.401	22
23	Tercero Arriba	—	—	—	—	—	—	—	—	—	—	—	—	9	16	1.300	6	6	133	491	29.666	23
24	Totoral	—	—	—	—	—	—	8	12	120	—	—	—	61	86	1.963	21	32	1.392	393	13.622	24
25	Tulumba	—	—	—	—	—	—	3	4	370	—	—	—	175	320	9.697	38	58	1.942	585	25.075	25
26	Unión	—	—	—	—	—	—	—	—	—	—	—	—	—	—	—	153	293	4.176	816	42.235	26

PROVINCIA DE CORRIENTES

1	**Totales**	**3**	**8**	**670**	—	—	—	**189**	**485**	**135.359**	—	—	—	**30**	**53**	**6.152**	**90**	**343**	**31.517**	**2.910**	**1.048.702**	1
2	Bella Vista	—	—	—	—	—	—	—	—	—	—	—	—	—	—	—	2	4	452	40	4.954	2
3	Berón de Astrada	—	—	—	—	—	—	—	—	—	—	—	—	—	—	—	—	—	—	5	2.200	3
4	Capital	—	—	—	—	—	—	—	—	—	—	—	—	—	—	—	1	1	15	4	60	4
5	Concepción	—	—	—	—	—	—	1	2	120	—	—	—	1	2	140	3	3	1.000	28	2.919	5
6	Curuzú Cuatiá	—	—	—	—	—	—	64	155	56.892	—	—	—	5	7	1.403	15	157	12.646	724	198.335	6
7	Empedrado	—	—	—	—	—	—	—	—	—	—	—	—	—	—	—	—	—	—	43	3.929	7
8	Esquina	—	—	—	—	—	—	14	19	2.815	—	—	—	13	20	1.170	12	44	2.690	189	26.133	8
9	General Paz	—	—	—	—	—	—	1	1	500	—	—	—	—	—	—	—	—	—	53	8.265	9
10	Goya	—	—	—	—	—	—	5	8	250	—	—	—	2	2	50	5	6	1.512	121	10.776	10
11	Itatí	—	—	—	—	—	—	—	—	—	—	—	—	—	—	—	—	—	—	12	1.440	11
12	Ituzaingó	—	—	—	—	—	—	—	—	—	—	—	—	2	6	140	4	14	7.456	56	37.906	12

CORRALES

III. — PARA GANADO MAYOR Y MENOR

Provincia de Corrientes (Continuación)

N.º de orden	DEPARTAMENTOS	CLASIFICACION POR MATERIALES DE CONSTRUCCION																		N.º de orden
		DE LADRILLO			DE ALAMBRE TEJIDO			DE ALAMBRE Y POSTES			DE PIEDRA			DE ADOBE			DE MADERA			
		N.º de Explotaciones	N.º de corrales	Capacidad en N.º de cabezas	N.º de Explotaciones	N.º de corrales	Capacidad en N.º de cabezas	N.º de Explotaciones	N.º de corrales	Capacidad en N.º de cabezas	N.º de Explotaciones	N.º de corrales	Capacidad en N.º de cabezas	N.º de Explotaciones	N.º de corrales	Capacidad en N.º de cabezas	N.º de Explotaciones	N.º de corrales	Capacidad en N.º de cabezas	
13	Lavalle	—	—	—	—	—	—	20	20	748	—	—	—	—	—	—	—	—	—	13
14	Mburucuyá	—	—	—	—	—	—	8	22	2.670	—	—	—	—	—	—	1	1	160	14
15	Mercedes	—	—	—	—	—	—	183	470	161.871	—	—	—	—	—	—	20	31	7.485	15
16	Monte Caseros	1	4	40	—	—	—	44	66	12.752	—	—	—	—	—	—	1	3	55	16
17	Paso de los Libres	1	4	140	—	—	—	54	113	33.904	—	—	—	—	—	—	10	16	2.673	17
18	Saladas	—	—	—	—	—	—	3	9	3.220	—	—	—	—	—	—	—	—	—	18
19	San Cosme	—	—	—	—	—	—	2	3	2.990	—	—	—	—	—	—	1	1	10	19
20	San Luis del Palmar	—	—	—	—	—	—	24	39	2.325	—	—	—	—	—	—	1	1	100	20
21	San Martín	—	—	—	—	—	—	27	68	24.250	—	—	—	—	—	—	1	1	10	21
22	San Miguel	—	—	—	—	—	—	16	23	558	—	—	—	—	—	—	4	6	1.950	22
23	San Roque	—	—	—	—	—	—	32	64	6.280	—	—	—	—	—	—	4	6	2.205	23
24	Santo Tomé	—	—	—	—	—	—	27	45	7.015	—	—	—	—	—	—	7	8	423	24
25	Sauce	—	—	—	—	—	—	30	156	391.034	—	—	—	—	—	—	8	17	2.470	25

PROVINCIA DE ENTRE RIOS

1	**Totales**	**2**	**9**	**474**	**105**	**197**	**17.285**	**3.185**	**5.171**	**505.189**	**32**	**41**	**2.973**	**51**	**64**	**2.214**	**113**	**194**	**27.226**	1
2	Colón	—	—	—	7	11	152	232	359	39.923	—	—	—	—	—	—	5	7	118	2
3	Concordia	—	—	—	2	2	33	196	349	57.998	—	—	—	1	4	160	7	16	3.329	3
4	Diamante	—	—	—	14	19	410	155	280	10.864	—	—	—	—	—	—	2	2	115	4
5	Federación	—	—	—	4	7	476	302	404	35.452	—	—	—	—	—	—	3	3	346	5
6	Gualeguay	1	8	240	3	3	810	102	208	21.464	—	—	—	—	—	—	2	4	444	6
7	Gualeguaychú	—	—	—	3	6	578	201	361	29.723	—	—	—	—	—	—	5	8	490	7
8	La Paz	—	—	—	17	38	8.424	176	202	53.262	—	—	—	17	25	867	9	12	288	8
9	Nogoyá	—	—	—	4	8	212	189	383	47.658	—	—	—	—	—	—	15	29	4.442	9
10	Paraná	—	—	—	25	43	818	594	874	9.466	32	41	2.973	33	35	1.187	12	18	328	10
11	Rosario Tala	—	—	—	17	42	4.530	127	248	44.684	—	—	—	—	—	—	6	17	1.825	11
12	San José de Feliciano	1	1	228	1	2	12	167	252	37.165	—	—	—	—	—	—	20	33	12.615	12

N.° de orden	DEPARTAMENTOS	CLASIFICACION POR MATERIALES DE CONSTRUCCION																				N.° de orden
		DE CHAPA DE ZINC LISA O ACANALADA			DE TIERRA			DE POSTES Y PALO A PIQUE			DE CEMENTO Y FIBROCEMENTO			DE ENRAMADA, BARRO Y OTROS			NO DETERMINADO			TOTAL GENERAL		
		N.° de Explotaciones	N.° de corrales	Capacidad en N.° de cabezas	N.° de Explotaciones	N.° de corrales	Capacidad en N.° de cabezas	N.° de Explotaciones	N.° de corrales	Capacidad en N.° de cabezas	N.° de Explotaciones	N.° de corrales	Capacidad en N.° de cabezas	N.° de Explotaciones	N.° de corrales	Capacidad en N.° de cabezas	N.° de Explotaciones	N.° de corrales	Capacidad en N.° de cabezas	N.° de corrales	Capacidad en N.° de cabezas	
13	Lavalle	—	—	—	—	—	—	—	—	—	—	—	—	1	1	40	—	—	—	21	788	13
14	Mburucuyá	—	—	—	—	—	—	—	—	—	—	—	—	—	—	—	—	—	—	23	2.830	14
15	Mercedes	1	2	330	—	—	—	39	82	37.408	—	—	—	1	2	53	26	64	657	651	207.804	15
16	Monte Caseros	1	3	170	—	—	—	6	80	928	—	—	—	—	—	—	6	13	362	169	14.307	16
17	Paso de los Libres	1	3	170	—	—	—	6	14	1.792	—	—	—	—	—	—	—	—	—	150	38.679	17
18	Saladas	—	—	—	—	—	—	1	2	180	—	—	—	—	—	—	—	—	—	11	3.400	18
19	San Cosme	—	—	—	—	—	—	—	—	—	—	—	—	—	—	—	—	—	—	4	3.000	19
20	San Luis del Palmar	—	—	—	—	—	—	—	—	—	—	—	—	3	6	640	—	—	—	46	3.065	20
21	San Martín	—	—	—	—	—	—	3	5	3.776	—	—	—	—	—	—	—	—	—	74	28.036	21
22	San Miguel	—	—	—	—	—	—	1	1	45	—	—	—	—	—	—	—	—	—	30	2.553	22
23	San Roque	—	—	—	—	—	—	—	—	—	—	—	—	—	—	—	3	12	1.056	82	9.541	23
24	Santo Tomé	—	—	—	—	—	—	3	3	333	—	—	—	—	—	—	3	4	100	60	7.871	24
25	Sauce	—	—	—	—	—	—	45	113	30.320	—	—	—	2	7	2.516	10	21	3.571	314	429.911	25

PROVINCIA DE ENTRE RIOS

1	Totales	35	68	2.972	—	—	—	157	354	73.416	1	1	17	33	63	6.945	1.555	2.365	200.084	8.527	838.795	1
2	Colón	—	—	—	—	—	—	—	—	—	—	—	—	—	—	—	101	137	4.213	514	44.406	2
3	Concordia	2	2	37	—	—	—	12	23	7.634	—	—	—	2	2	1.611	24	58	10.533	456	81.335	3
4	Diamante	—	—	—	—	—	—	3	5	820	—	—	—	1	1	57	41	57	3.415	364	15.681	4
5	Concepción	—	—	—	—	—	—	15	34	18.023	—	—	—	1	1	10	48	82	21.564	531	75.871	5
6	Gualeguay	—	—	—	—	—	—	3	5	467	—	—	—	—	—	—	20	37	2.715	265	26.146	6
7	Gualeguaychú	—	—	—	—	—	—	3	5	3.351	—	—	—	—	—	—	121	190	20.885	570	55.027	7
8	La Paz	19	36	2.035	—	—	—	24	37	5.062	—	—	—	—	—	—	—	—	—	410	69.938	8
9	Nogoyá	—	—	—	—	—	—	7	10	596	—	—	—	13	30	2.166	171	305	15.250	765	70.324	9
10	Paraná	14	30	900	—	—	—	8	15	4.346	—	—	—	3	12	42	—	—	—	1.068	20.060	10
11	Rosario Tala	—	—	—	—	—	—	14	43	6.954	—	—	—	—	—	—	169	200	26.100	640	84.093	11
12	San José de Feliciano	—	—	—	—	—	—	45	132	12.819	—	—	—	9	9	1.016	12	29	5.571	458	69.426	12

CORRALES

III. — PARA GANADO MAYOR Y MENOR

Provincia Entre Ríos (Continuación)

N.° de orden	DEPARTAMENTOS	CLASIFICACION POR MATERIALES DE CONSTRUCCION																		N.° de orden
		DE LADRILLO			DE ALAMBRE TEJIDO			DE ALAMBRE Y POSTES			DE PIEDRA			DE ADOBE			DE MADERA			
		N.° de Explotaciones	N.° de corrales	Capacidad en N.° de cabezas	N.° de Explotaciones	N.° de corrales	Capacidad en N.° de cabezas	N.° de Explotaciones	N.° de corrales	Capacidad en N.° de cabezas	N.° de Explotaciones	N.° de corrales	Capacidad en N.° de cabezas	N.° de Explotaciones	N.° de corrales	Capacidad en N.° de cabezas	N.° de Explotaciones	N.° de corrales	Capacidad en N.° de cabezas	
13	Uruguay	—	—	—	3	3	111	274	384	31.735	—	—	—	—	—	—	5	6	394	13
14	Victoria	—	—	—	1	5	410	116	214	27.314	—	—	—	—	—	—	10	18	1.915	14
15	Villaguay	—	—	—	4	8	309	354	593	58.481	—	—	—	—	—	—	12	21	577	15
	PROVINCIA DE JUJUY																			
1	**Totales**	**2**	**3**	**220**	**1**	**2**	**70**	**64**	**115**	**12.950**	**241**	**382**	**30.525**	**6**	**17**	**3.516**	**11**	**12**	**500**	**1**
2	Capital	—	—	—	—	—	—	30	50	5.500	17	24	9.830	—	—	—	5	5	190	2
3	Cochinoca	—	—	—	—	—	—	—	—	—	53	112	12.621	5	15	3.488	—	—	—	3
4	El Carmen	—	—	—	1	2	70	10	20	1.638	—	—	—	—	—	—	—	—	—	4
5	Gobernador Ovejero	—	—	—	—	—	—	10	15	2.280	—	—	—	—	—	—	5	6	260	5
6	Gobernador Tello	1	2	175	—	—	—	—	—	—	20	27	1.830	—	—	—	1	1	50	6
7	Humahuaca	—	—	—	—	—	—	1	1	20	134	191	4.068	1	2	28	—	—	—	7
8	San Antonio	1	1	45	—	—	—	9	17	222	8	14	1.033	—	—	—	—	—	—	8
9	San Pedro	—	—	—	—	—	—	4	12	3.230	—	—	—	—	—	—	—	—	—	9
10	Santa Catalina	—	—	—	—	—	—	—	—	—	2	2	123	—	—	—	—	—	—	10
11	Tilcara	—	—	—	—	—	—	—	—	—	2	4	215	—	—	—	—	—	—	11
12	Tumbaya	—	—	—	—	—	—	—	—	—	4	6	685	—	—	—	—	—	—	12
13	Yavi	—	—	—	—	—	—	—	—	—	1	2	120	—	—	—	—	—	—	13
	PROVINCIA DE LA RIOJA																			
1	**Totales**	—	—	—	**7**	**15**	**9.635**	**120**	**157**	**36.772**	**19**	**24**	**1.850**	**17**	**21**	**2.178**	**75**	**140**	**19.422**	**1**
2	Arauco	—	—	—	—	—	—	8	9	650	—	—	—	—	—	—	—	—	—	2
3	Belgrano	—	—	—	—	—	—	—	—	—	—	—	—	—	—	—	12	22	100	3
4	Capital	—	—	—	1	2	15	5	14	830	—	—	—	—	—	—	8	23	3.205	4
5	Castro Barros	—	—	—	—	—	—	4	7	30	—	—	—	—	—	—	—	—	—	5

N.° de orden	DEPARTAMENTOS	CLASIFICACION POR MATERIALES DE CONSTRUCCION																				N.° de orden
		DE CHAPA DE ZINC LISA O ACANALADA			DE TIERRA			DE POSTES Y PALO A PIQUE			DE CEMENTO Y FIBROCEMENTO			DE ENRAMADA, BARRO Y OTROS			NO DETERMINADO			TOTAL GENERAL		
		N.° de Explotaciones	N.° de corrales	Capacidad en N.° de cabezas	N.° de Explotaciones	N.° de corrales	Capacidad en N.° de cabezas	N.° de Explotaciones	N.° de corrales	Capacidad en N.° de cabezas	N.° de Explotaciones	N.° de corrales	Capacidad en N.° de cabezas	N.° de Explotaciones	N.° de corrales	Capacidad en N.° de cabezas	N.° de Explotaciones	N.° de corrales	Capacidad en N.° de cabezas	N.° de corrales	Capacidad en N.° de cabezas	
13	Uruguay	—	—	—	—	—	—	1	4	375	—	—	—	—	—	—	724	947	71.013	1.344	103.628	13
14	Victoria	—	—	—	—	—	—	6	11	3.163	—	—	—	3	7	1.993	4	6	1.527	261	36.322	14
15	Villaguay	—	—	—	—	—	—	16	30	9.806	1	1	17	1	1	50	120	227	17.298	881	86.538	15
PROVINCIA DE JUJUY																						
1	**Totales**	—	—	—	—	—	—	**3**	**4**	**940**	—	—	—	**38**	**65**	**7.767**	**145**	**242**	**20.156**	**842**	**76.644**	1
2	Capital	—	—	—	—	—	—	1	2	900	—	—	—	3	5	50	26	42	1.680	128	18.210	2
3	Cochinoca	—	—	—	—	—	—	—	—	—	—	—	—	14	31	4.148	45	77	14.018	235	34.275	3
4	El Carmen	—	—	—	—	—	—	1	1	10	—	—	—	1	1	17	2	8	990	32	2.725	4
5	Gobernador Ovejero	—	—	—	—	—	—	—	—	—	—	—	—	—	—	—	1	1	129	22	2.669	5
6	Gobernador Tello	—	—	—	—	—	—	—	—	—	—	—	—	1	1	312	—	—	—	31	2.367	6
7	Humahuaca	—	—	—	—	—	—	—	—	—	—	—	—	14	16	800	42	69	304	279	5.220	7
8	San Antonio	—	—	—	—	—	—	1	1	30	—	—	—	—	—	—	—	—	—	33	1.330	8
9	San Pedro	—	—	—	—	—	—	—	—	—	—	—	—	—	—	—	2	4	332	16	3.562	9
10	Santa Catalina	—	—	—	—	—	—	—	—	—	—	—	—	—	—	—	—	—	—	2	123	10
11	Tilcara	—	—	—	—	—	—	—	—	—	—	—	—	—	—	—	4	8	239	12	454	11
12	Tulumba	—	—	—	—	—	—	—	—	—	—	—	—	2	3	90	19	28	2.324	37	3.099	12
13	Yavi	—	—	—	—	—	—	—	—	—	—	—	—	3	8	2.350	4	5	140	15	2.610	13
PROVINCIA DE LA RIOJA																						
1	**Totales**	**1**	**2**	**220**	—	—	—	**41**	**57**	**7.206**	**1**	**1**	**22**	**344**	**515**	**34.471**	**257**	**369**	**8.435**	**1.301**	**120.209**	1
2	Arauco	—	—	—	—	—	—	—	—	—	—	—	—	—	—	—	—	—	—	9	650	2
3	Belgrano	—	—	—	—	—	—	7	8	480	—	—	—	81	87	2.420	—	—	—	117	3.000	3
4	Capital	—	—	—	—	—	—	11	22	3.306	1	1	22	22	46	3.705	71	113	1.130	221	12.213	4
5	Castro Barros	—	—	—	—	—	—	1	1	10	—	—	—	13	14	587	—	—	—	22	627	5

CORRALES

III. — PARA GANADO MAYOR Y MENOR

Provincia de La Rioja (Continuación)

N.º de orden	DEPARTAMENTOS	CLASIFICACION POR MATERIALES DE CONSTRUCCION																		N.º de orden
		DE LADRILLO			DE ALAMBRE TEJIDO			DE ALAMBRE Y POSTES			DE PIEDRA			DE ADOBE			DE MADERA			
		N.º de Explotaciones	N.º de corrales	Capacidad en N.º de cabezas	N.º de Explotaciones	N.º de corrales	Capacidad en N.º de cabezas	N.º de Explotaciones	N.º de corrales	Capacidad en N.º de cabezas	N.º de Explotaciones	N.º de corrales	Capacidad en N.º de cabezas	N.º de Explotaciones	N.º de corrales	Capacidad en N.º de cabezas	N.º de Explotaciones	N.º de corrales	Capacidad en N.º de cabezas	
6	Chilecito	—	—	—	—	—	—	1	3	31	—	—	—	—	—	—	—	—	—	6
7	Famatina	—	—	—	3	9	9.300	65	75	29.110	7	7	1.320	7	8	1.830	16	18	3.910	7
8	General Lavalle	—	—	—	—	—	—	10	12	140	4	5	245	4	6	108	2	2	50	8
9	Gobernador Gordillo	—	—	—	—	—	—	—	—	—	—	—	—	—	—	—	3	4	1.850	9
10	Lamadrid	—	—	—	—	—	—	3	3	30	4	4	160	1	1	10	1	1	10	10
11	Ocampo	—	—	—	—	—	—	—	—	—	—	—	—	—	—	—	20	45	3.447	11
12	Pelagio B. Luna	—	—	—	1	1	10	8	14	235	1	1	10	1	1	10	2	2	20	12
13	Rivadavia	—	—	—	—	—	—	—	—	—	—	—	—	—	—	—	—	—	—	13
14	Roca	—	—	—	—	—	—	5	8	5.000	—	—	—	—	—	—	5	8	3.905	14
15	Sanagasta	—	—	—	—	—	—	2	2	35	—	—	—	—	—	—	3	4	40	15
16	San Martín	—	—	—	—	—	—	—	—	—	—	—	—	—	—	—	2	10	2.385	16
17	Sarmiento	—	—	—	2	3	310	9	10	681	1	5	50	4	5	220	—	—	—	17
18	Vélez Sarsfield	—	—	—	—	—	—	—	—	—	2	2	65	—	—	—	1	1	500	18
	PROVINCIA DE MENDOZA																			
1	**Totales**	—	—	—	10	16	242	292	353	11.706	33	50	16.424	46	51	3.766	108	156	9.922	1
2	General Alvear	—	—	—	—	—	—	23	32	1.822	—	—	—	—	—	—	3	4	45	2
3	Godoy Cruz	—	—	—	—	—	—	—	—	—	—	—	—	1	1	16	—	—	—	3
4	Guaymallén	—	—	—	1	1	10	11	14	152	—	—	—	10	10	119	36	37	87	4
5	Junín	—	—	—	—	—	—	11	13	235	—	—	—	3	3	250	6	8	81	5
6	La Paz	—	—	—	—	—	—	7	11	970	—	—	—	1	1	10	—	—	—	6
7	Lavalle	—	—	—	—	—	—	5	8	600	—	—	—	1	1	16	14	34	2.549	7
8	Luján	—	—	—	—	—	—	1	1	10	3	4	74	2	3	883	1	1	10	8
9	Maipú	—	—	—	5	11	112	24	24	561	—	—	—	13	16	429	15	26	262	9
10	Rivadavia	—	—	—	—	—	—	33	38	352	—	—	—	4	4	60	6	7	74	10
11	San Carlos	—	—	—	—	—	—	7	11	915	—	—	—	1	1	720	—	—	—	11
12	San Martín	—	—	—	4	4	120	80	93	1.639	—	—	—	1	1	10	6	8	85	12

N.º de orden	DEPARTAMENTOS	CLASIFICACION POR MATERIALES DE CONSTRUCCION																			N.º de orden
		DE CHAPA DE ZINC LISA O ACANALADA			DE TIERRA			DE POSTES Y PALO A PIQUE			DE CEMENTO Y FIBROCEMENTO			DE ENRAMADA, BARRO Y OTROS			NO DETERMINADO			TOTAL GENERAL	
		N.º de Explotaciones	N.º de corrales	Capacidad en N.º de cabezas	N.º de Explotaciones	N.º de corrales	Capacidad en N.º de cabezas	N.º de Explotaciones	N.º de corrales	Capacidad en N.º de cabezas	N.º de Explotaciones	N.º de corrales	Capacidad en N.º de cabezas	N.º de Explotaciones	N.º de corrales	Capacidad en N.º de cabezas	N.º de Explotaciones	N.º de corrales	Capacidad en N.º de cabezas	N.º de corrales	Capacidad en N.º de cabezas	
6	Chilecito	—	—	—	—	—	—	—	—	—	—	—	—	7	21	120	—	—	—	24	151	6
7	Famatina	1	2	220	—	—	—	16	18	3.070	—	—	—	31	31	6.700	15	20	4.950	188	60.410	7
8	General Lavalle	—	—	—	—	—	—	1	1	30	—	—	—	9	9	198	5	6	92	41	863	8
9	Gobernador Gordillo	—	—	—	—	—	—	—	—	—	—	—	—	20	33	3.650	27	29	300	66	5.800	9
10	Lamadrid	—	—	—	—	—	—	—	—	—	—	—	—	10	10	100	—	—	—	19	310	10
11	Ocampo	—	—	—	—	—	—	—	—	—	—	—	—	31	65	5.805	122	174	1.393	284	10.645	11
12	Pelagio B. Luna	—	—	—	—	—	—	—	—	—	—	—	—	10	17	70	—	—	—	36	355	12
13	Rivadavia	—	—	—	—	—	—	—	—	—	—	—	—	1	1	20	—	—	—	1	20	13
14	Roca	—	—	—	—	—	—	—	—	—	—	—	—	43	80	5.432	8	14	328	110	14.665	14
15	Sanagasta	—	—	—	—	—	—	—	—	—	—	—	—	6	7	800	—	—	—	13	875	15
16	San Martín	—	—	—	—	—	—	5	7	310	—	—	—	19	31	1.421	6	8	185	56	4.301	16
17	Sarmiento	—	—	—	—	—	—	—	—	—	—	—	—	15	20	1.608	—	—	—	43	2.869	17
18	Vélez Sarsfield	—	—	—	—	—	—	—	—	—	—	—	—	26	43	1.835	3	5	55	51	2.455	18

PROVINCIA DE MENDOZA

1	**Totales**	—	—	—	—	—	—	**63**	**81**	**14.789**	**15**	**36**	**4.390**	**168**	**235**	**33.490**	**481**	**573**	**25.615**	**1.551**	**120.344**	1
2	General Alvear	—	—	—	—	—	—	6	10	94	1	1	10	—	—	—	—	—	—	47	1.971	2
3	Godoy Cruz	—	—	—	—	—	—	1	1	12	—	—	—	—	—	—	9	13	138	15	166	3
4	Guaymallén	—	—	—	—	—	—	4	4	44	—	—	—	6	6	73	278	301	5.853	373	6.338	4
5	Junín	—	—	—	—	—	—	—	—	—	—	—	—	1	1	10	—	—	—	26	576	5
6	La Paz	—	—	—	—	—	—	1	1	10	—	—	—	18	29	640	17	37	4.300	79	5.930	6
7	Lavalle	—	—	—	—	—	—	2	3	33	—	—	—	24	52	2.954	19	25	259	123	6.411	7
8	Luján	—	—	—	—	—	—	1	4	1.216	—	—	—	—	—	—	10	11	5.103	24	7.296	8
9	Maipú	—	—	—	—	—	—	6	6	64	—	—	—	5	5	58	61	79	866	167	2.352	9
10	Rivadavia	—	—	—	—	—	—	5	6	60	—	—	—	1	1	10	5	6	60	62	616	10
11	San Carlos	—	—	—	—	—	—	—	—	—	—	—	—	2	3	10.199	9	10	186	25	12.020	11
12	San Martín	—	—	—	—	—	—	6	6	61	—	—	—	2	5	245	13	14	144	131	2.304	12

CORRALES

III. — PARA GANADO MAYOR Y MENOR

Provincia de Mendoza (Continuación)

N.º de orden	DEPARTAMENTOS	CLASIFICACION POR MATERIALES DE CONSTRUCCION																		N.º de orden
		DE LADRILLO			DE ALAMBRE TEJIDO			DE ALAMBRE Y POSTES			DE PIEDRA			DE ADOBE			DE MADERA			
		N.º de Explotaciones	N.º de corrales	Capacidad en N.º de cabezas	N.º de Explotaciones	N.º de corrales	Capacidad en N.º de cabezas	N.º de Explotaciones	N.º de corrales	Capacidad en N.º de cabezas	N.º de Explotaciones	N.º de corrales	Capacidad en N.º de cabezas	N.º de Explotaciones	N.º de corrales	Capacidad en N.º de cabezas	N.º de Explotaciones	N.º de corrales	Capacidad en N.º de cabezas	
13	San Rafael	—	—	—	—	—	—	56	65	2.243	21	25	9.620	8	9	503	17	24	4.434	13
14	Santa Rosa	—	—	—	—	—	—	5	11	1.815	—	—	—	—	—	—	1	1	1.835	14
15	Tunuyán	—	—	—	—	—	—	1	2	20	1	2	480	—	—	—	—	—	—	15
16	Tupungato	—	—	—	—	—	—	28	30	372	8	19	6.250	1	1	750	3	6	466	16
	PROVINCIA DE SALTA																			
1	**Totales**	—	—	—	1	1	110	236	387	40.126	398	718	64.552	132	294	19.803	127	165	4.911	1
2	Anta	—	—	—	—	—	—	28	46	800	—	—	—	—	—	—	21	34	400	2
3	Cachí	—	—	—	—	—	—	4	6	104	61	104	4.941	9	19	535	7	9	350	3
4	Caldera	—	—	—	—	—	—	1	2	60	—	—	—	—	—	—	—	—	—	4
5	Campo Santo	—	—	—	—	—	—	—	—	—	14	20	1.336	—	—	—	1	1	100	5
6	Candelaria	—	—	—	—	—	—	1	4	700	—	—	—	—	—	—	—	—	—	6
7	Capital	—	—	—	—	—	—	10	15	6.005	2	3	63	—	—	—	—	—	—	7
8	Cerrillos	—	—	—	—	—	—	12	24	8.140	2	10	460	1	9	300	—	—	—	8
9	Chicoana	—	—	—	—	—	—	16	23	2.630	6	6	318	—	—	—	—	—	—	9
10	Guachipas	—	—	—	—	—	—	54	92	14.640	18	32	13.000	—	—	—	34	37	1.091	10
11	Iruya	—	—	—	—	—	—	1	2	100	62	98	1.257	—	—	—	—	—	—	11
12	La Poma	—	—	—	—	—	—	1	2	70	56	122	18.795	2	4	530	—	—	—	12
13	La Viña	—	—	—	—	—	—	—	—	—	—	—	—	—	—	—	—	—	—	13
14	Metán	—	—	—	—	—	—	42	68	2.805	—	—	—	—	—	—	3	5	410	14
15	Molinos	—	—	—	—	—	—	1	1	200	52	103	11.063	2	10	2.000	12	17	300	15
16	Orán	—	—	—	—	—	—	11	19	425	—	—	—	113	238	15.360	5	6	140	16
17	Rivadavia	—	—	—	—	—	—	7	13	206	—	—	—	—	—	—	16	26	540	17
18	Rosario de la Frontera	—	—	—	—	—	—	16	23	2.005	—	—	—	—	—	—	—	—	—	18
19	Rosario de Lerma	—	—	—	—	—	—	20	33	840	13	16	800	2	10	1.000	2	4	1.060	19
20	San Carlos	—	—	—	1	1	110	11	14	396	21	41	5.025	3	4	78	26	26	520	20
21	Santa Victoria	—	—	—	—	—	—	—	—	—	91	163	7.494	—	—	—	—	—	—	21

N.º de orden	DEPARTAMENTOS	CLASIFICACION POR MATERIALES DE CONSTRUCCION																				N.º de orden
		DE CHAPA DE ZINC LISA O ACANALADA			DE TIERRA			DE POSTES Y PALO A PIQUE			DE CEMENTO Y FIBROCEMENTO			DE ENRAMADA, BARRO Y OTROS			NO DETERMINADO			TOTAL GENERAL		
		N.º de Explotaciones	N.º de corrales	Capacidad en N.º de cabezas	N.º de Explotaciones	N.º de corrales	Capacidad en N.º de cabezas	N.º de Explotaciones	N.º de corrales	Capacidad en N.º de cabezas	N.º de Explotaciones	N.º de corrales	Capacidad en N.º de cabezas	N.º de Explotaciones	N.º de corrales	Capacidad en N.º de cabezas	N.º de Explotaciones	N.º de corrales	Capacidad en N.º de cabezas	N.º de corrales	Capacidad en N.º de cabezas	
13	San Rafael	—	—	—	—	—	—	28	34	13.135	—	—	—	106	129	19.037	34	42	2.686	328	51.652	13
14	Santa Rosa	—	—	—	—	—	—	3	6	60	14	35	4.380	—	—	—	5	9	400	62	8.490	14
15	Tunuyán	—	—	—	—	—	—	—	—	—	—	—	—	1	2	250	6	9	4.940	15	5.690	15
16	Tupungato	—	—	—	—	—	—	—	—	—	—	—	—	2	2	20	15	17	680	75	8.532	16
	PROVINCIA DE SALTA																					
1	**Totales**	8	11	258	1	2	290	34	46	3.622	2	3	120	559	809	37.452	371	632	38.135	3.068	209.379	1
2	Anta	—	—	—	—	—	—	5	6	100	—	—	—	35	47	500	21	57	1.400	190	3.200	2
3	Cachí	—	—	—	1	2	290	—	—	—	—	—	—	53	88	4.843	—	—	—	228	11.063	3
4	Caldera	—	—	—	—	—	—	—	—	—	—	—	—	—	—	—	—	—	—	2	60	4
5	Campo del Cielo	—	—	—	—	—	—	1	1	10	—	—	—	2	2	70	7	9	1.515	33	3.031	5
6	Candelaria	—	—	—	—	—	—	2	2	317	—	—	—	—	—	—	6	16	200	22	1.217	6
7	Capital	—	—	—	—	—	—	—	—	—	—	—	—	6	6	85	34	63	800	87	6.953	7
8	Cerrillos	—	—	—	—	—	—	2	4	320	—	—	—	—	—	—	—	—	—	47	9.220	8
9	Chicoana	—	—	—	—	—	—	—	—	—	—	—	—	—	—	—	1	1	130	30	3.078	9
10	Guachipas	—	—	—	—	—	—	—	—	—	—	—	—	7	7	360	—	—	—	168	29.091	10
11	Iruya	—	—	—	—	—	—	—	—	—	—	—	—	—	—	—	34	69	1.974	169	3.331	11
12	La Poma	—	—	—	—	—	—	—	—	—	—	—	—	13	34	3.395	2	3	98	165	22.888	12
13	La Viña	—	—	—	—	—	—	—	—	—	—	—	—	3	4	140	—	—	—	4	140	13
14	Metán	—	—	—	—	—	—	5	5	385	—	—	—	30	47	2.264	15	33	2.088	158	7.952	14
15	Molinos	—	—	—	—	—	—	1	2	35	—	—	—	25	43	1.795	20	50	15.876	226	31.269	15
16	Orán	8	11	258	—	—	—	8	10	1.525	—	—	—	53	67	2.658	14	24	435	375	21.101	16
17	Rivadavia	—	—	—	—	—	—	7	9	200	2	3	120	298	424	19.744	65	84	4.675	559	25.485	17
18	Rosario de la Frontera	—	—	—	—	—	—	—	—	—	—	—	—	4	4	100	112	170	6.080	197	8.185	18
19	Rosario de Lerma	—	—	—	—	—	—	—	—	—	—	—	—	1	1	10	7	19	1.857	83	5.567	19
20	San Carlos	—	—	—	—	—	—	3	7	430	—	—	—	27	33	1.384	22	32	807	158	8.750	20
21	Santa Victoria	—	—	—	—	—	—	—	—	—	—	—	—	2	2	104	2	2	200	167	7.798	21

CORRALES

III. — PARA GANADO MAYOR Y MENOR

PROVINCIA DE SAN JUAN

N.° de orden	DEPARTAMENTOS	CLASIFICACION POR MATERIALES DE CONSTRUCCION																		N.° de orden
		DE LADRILLO			DE ALAMBRE TEJIDO			DE ALAMBRE Y POSTES			DE PIEDRA			DE ADOBE			DE MADERA			
		N.° de Explotaciones	N.° de corrales	Capacidad en N.° de cabezas	N.° de Explotaciones	N.° de corrales	Capacidad en N.° de cabezas	N.° de Explotaciones	N.° de corrales	Capacidad en N.° de cabezas	N.° de Explotaciones	N.° de corrales	Capacidad en N.° de cabezas	N.° de Explotaciones	N.° de corrales	Capacidad en N.° de cabezas	N.° de Explotaciones	N.° de corrales	Capacidad en N.° de cabezas	
1	**Totales**	1	1	50	11	12	774	101	117	5.557	38	58	1.356	83	119	6.626	61	96	5.061	1
2	Albardón	1	1	50	1	1	103	2	2	109	—	—	—	3	3	135	4	5	128	2
3	Angaco Norte	—	—	—	—	—	—	—	—	—	—	—	—	1	4	78	—	—	—	3
4	Angaco Sud	—	—	—	—	—	—	2	2	130	—	—	—	1	3	150	—	—	—	4
5	Barrial	—	—	—	—	—	—	1	2	300	1	1	70	9	22	1.654	1	2	575	5
6	Calingasta	—	—	—	—	—	—	—	—	—	—	—	—	—	—	—	1	2	80	6
7	Caucete	—	—	—	—	—	—	2	5	175	—	—	—	—	—	—	—	—	—	7
8	Concepción	—	—	—	—	—	—	—	—	—	—	—	—	—	—	—	—	—	—	8
9	Chimbas.....	—	—	—	—	—	—	3	3	125	—	—	—	—	—	—	—	—	—	9
10	Desamparados	—	—	—	—	—	—	—	—	—	—	—	—	6	10	162	—	—	—	10
11	Iglesia.....	—	—	—	—	—	—	—	—	—	—	—	—	11	14	1.390	1	1	120	11
12	Jachal	—	—	—	—	—	—	13	15	1.494	—	—	—	35	40	1.970	—	—	—	12
13	Nueve de Julio	—	—	—	—	—	—	23	26	640	3	3	70	1	1	200	15	20	340	13
14	Pocito	—	—	—	1	1	104	11	12	313	1	2	102	6	11	314	10	19	235	14
15	Santa Lucía	—	—	—	—	—	—	2	3	120	—	—	—	1	2	50	1	2	100	15
16	Sarmiento	—	—	—	8	9	450	26	31	1.509	—	—	—	5	5	115	13	24	816	16
17	Trinidad.....	—	—	—	—	—	—	7	7	187	—	—	—	—	—	—	2	2	92	17
18	Ullún	—	—	—	—	—	—	8	8	355	1	1	100	—	—	—	4	5	250	18
19	Valle Fértil	—	—	—	—	—	—	—	—	—	7	14	301	—	—	—	9	14	2.325	19
20	Veinticinco de Mayo.	—	—	—	1	1	117	—	—	—	25	37	713	—	—	—	—	—	—	20
21	Zonda	—	—	—	—	—	—	1	1	100	—	—	—	4	4	408	—	—	—	21

PROVINCIA DE SAN LUIS

1	**Totales**	15	39	2.487	20	36	6.690	565	1.133	130.860	714	1.317	122.043	22	42	1.878	205	428	38.159	1
2	Ayacucho	2	14	480	4	9	340	17	43	4.468	12	19	570	4	8	240	76	160	9.670	2

PROVINCIA DE SAN JUAN

N.º de orden	DEPARTAMENTOS	CLASIFICACION POR MATERIALES DE CONSTRUCCION																				N.º de orden
		DE CHAPA DE ZINC LISA O ACANALADA			DE TIERRA			DE POSTES Y PALO A PIQUE			DE CEMENTO Y FIBROCEMENTO			DE ENRAMADA, BARRO Y OTROS			NO DETERMINADO			TOTAL GENERAL		
		N.º de Explotaciones	N.º de corrales	Capacidad en N.º de cabezas	N.º de Explotaciones	N.º de corrales	Capacidad en N.º de cabezas	N.º de Explotaciones	N.º de corrales	Capacidad en N.º de cabezas	N.º de Explotaciones	N.º de corrales	Capacidad en N.º de cabezas	N.º de Explotaciones	N.º de corrales	Capacidad en N.º de cabezas	N.º de Explotaciones	N.º de corrales	Capacidad en N.º de cabezas	N.º de corrales	Capacidad en N.º de cabezas	
1	**Totales**	4	6	350	1	1	136	28	49	1.335	—	—	—	88	133	7.071	646	765	17.572	1.357	45.888	1
2	Albardón	—	—	—	—	—	—	2	11	232	—	—	—	4	7	91	16	21	400	51	1.248	2
3	Angaco Norte	—	—	—	—	—	—	—	—	—	—	—	—	—	—	—	1	2	100	6	178	3
4	Angaco Sud	—	—	—	—	—	—	1	1	56	—	—	—	1	1	50	71	79	1.198	86	1.584	4
5	Barrial	—	—	—	—	—	—	—	—	—	—	—	—	1	2	325	7	13	300	42	3.224	5
6	Calingasta	—	—	—	—	—	—	1	1	50	—	—	—	10	12	200	4	5	150	20	480	6
7	Caucete	—	—	—	—	—	—	1	2	69	—	—	—	2	4	390	—	—	—	11	634	7
8	Concepción	—	—	—	—	—	—	—	—	—	—	—	—	—	—	—	3	5	250	5	250	8
9	Chimbas	—	—	—	—	—	—	—	—	—	—	—	—	2	2	50	93	100	2.011	105	2.186	9
10	Desamparados	—	—	—	—	—	—	3	3	66	—	—	—	2	3	105	15	27	700	43	1.033	10
11	Iglesia	—	—	—	—	—	—	—	—	—	—	—	—	24	28	1.398	29	36	920	79	3.828	11
12	Jachal	—	—	—	—	—	—	—	—	—	—	—	—	10	12	777	114	143	2.877	210	7.118	12
13	Nueve de Julio	—	—	—	—	—	—	3	5	280	—	—	—	4	6	64	—	—	—	61	1.594	13
14	Pocito	—	—	—	—	—	—	2	2	70	—	—	—	3	5	440	153	169	4.000	221	5.578	14
15	Santa Lucía	—	—	—	—	—	—	12	19	317	—	—	—	—	—	—	3	5	158	31	745	15
16	Sarmiento	—	—	—	1	1	136	1	3	85	—	—	—	5	9	455	—	—	—	82	3.566	16
17	Trinidad	—	—	—	—	—	—	—	—	—	—	—	—	1	1	52	112	115	2.500	125	2.831	17
18	Ullún	—	—	—	—	—	—	2	2	110	—	—	—	2	3	100	1	1	60	20	975	18
19	Valle Fértil	—	—	—	—	—	—	—	—	—	—	—	—	10	27	629	14	27	962	82	4.217	19
20	Veinticinco de Mayo	4	6	350	—	—	—	—	—	—	—	—	—	2	2	95	8	14	686	60	1.961	20
21	Zonda	—	—	—	—	—	—	—	—	—	—	—	—	5	9	1.850	2	3	300	17	2.658	21

PROVINCIA DE SAN LUIS

1	**Totales**	17	30	11.849	28	60	3.716	41	81	4.079	3	19	500	503	910	56.426	878	1.456	43.115	5.581	421.802	1
2	Ayacucho	1	2	110	6	14	200	11	21	268	—	—	—	63	123	7.260	—	—	—	413	23.615	2

CORRALES

III. — PARA GANADO MAYOR Y MENOR

Provincia de San Luis (Continuación)

N.° de orden	DEPARTAMENTOS	CLASIFICACION POR MATERIALES DE CONSTRUCCION																	N.° de orden
		DE LADRILLO			DE ALAMBRE TEJIDO			DE ALAMBRE Y POSTES			DE PIEDRA			DE ADOBE			DE MADERA			
		N.° de Explotaciones	N.° de corrales	Capacidad en N.° de cabezas	N.° de Explotaciones	N.° de corrales	Capacidad en N.° de cabezas	N.° de Explotaciones	N.° de corrales	Capacidad en N.° de cabezas	N.° de Explotaciones	N.° de corrales	Capacidad en N.° de cabezas	N.° de Explotaciones	N.° de corrales	Capacidad en N.° de cabezas	N.° de Explotaciones	N.° de corrales	Capacidad en N.° de cabezas	
3	Belgrano	—	—	—	—	—	—	10	17	1.368	8	13	265	—	—	—	65	148	13.043	3
4	Capital	—	—	—	—	—	—	53	115	19.502	—	—	—	—	—	—	18	35	12.713	4
5	Chacabuco	1	1	100	—	—	—	80	147	12.528	4	8	710	—	—	—	—	—	—	5
6	Junín	—	—	—	—	—	—	48	83	6.319	10	19	2.172	1	1	50	16	34	918	6
7	Pedernera	12	24	1.907	12	21	5.370	246	531	69.348	35	54	3.002	17	33	1.588	21	36	1.161	7
8	Pringles	—	—	—	3	5	860	90	161	15.165	318	608	70.392	—	—	—	—	—	—	8
9	San Martín	—	—	—	1	1	120	21	36	2.162	327	596	44.932	—	—	—	9	15	645	9
	PROVINCIA DE SANTA FE																			
1	**Totales**	11	22	1.378	132	206	12.862	3.437	5.411	438.812	—	—	—	5	8	908	37	44	7.923	1
2	Belgrano	—	—	—	5	4	124	92	151	7.681	—	—	—	1	1	30	—	—	—	2
3	Capital	—	—	—	2	4	121	192	285	21.828	—	—	—	—	—	—	4	5	150	3
4	Caseros	4	9	833	6	7	263	145	231	14.512	—	—	—	—	—	—	1	1	26	4
5	Castellanos	1	1	70	10	17	196	395	738	61.483	—	—	—	—	—	—	1	1	10	5
6	Constitución	—	—	—	17	27	280	293	414	17.582	—	—	—	1	2	111	4	6	197	6
7	Garay	—	—	—	—	—	—	88	110	13.876	—	—	—	1	2	600	1	1	60	7
8	General López	—	—	—	4	5	187	154	268	29.151	—	—	—	1	2	110	—	—	—	8
9	General Obligado	—	—	—	3	4	115	172	251	33.454	—	—	—	—	—	—	17	19	2.140	9
10	Iriondo	—	—	—	4	7	185	122	189	16.709	—	—	—	—	—	—	—	—	—	10
11	Las Colonias	2	3	90	21	36	1.376	318	584	37.917	—	—	—	1	1	57	—	—	—	11
12	Nueve de Julio	—	—	—	9	10	777	5	6	500	—	—	—	—	—	—	—	—	—	12
13	Rosario	1	1	60	12	20	4.038	139	258	15.124	—	—	—	—	—	—	1	1	50	13
14	San Cristóbal	2	4	65	1	1	90	385	636	37.578	—	—	—	—	—	—	—	—	—	14
15	San Javier	—	—	—	6	9	2.383	102	157	37.269	—	—	—	—	—	—	1	1	120	15
16	San Jerónimo	—	—	—	13	29	685	123	181	7.805	—	—	—	—	—	—	—	—	—	16
17	San Justo	—	—	—	1	1	100	268	359	28.790	—	—	—	—	—	—	—	—	—	17
18	San Lorenzo	—	—	—	9	12	561	89	121	7.924	—	—	—	—	—	—	1	1	60	18
19	San Martín	1	4	200	8	12	1.331	204	332	17.212	—	—	—	—	—	—	1	2	105	19
20	Vera	—	—	—	1	1	50	101	137	32.414	—	—	—	—	—	—	5	6	6.005	20

N.° de orden	DEPARTAMENTOS	CLASIFICACION POR MATERIALES DE CONSTRUCCION																				N.° de orden
		DE CHAPA DE ZINC LISA O ACANALADA			DE TIERRA			DE POSTES Y PALO A PIQUE			DE CEMENTO Y FIBROCEMENTO			DE ENRAMADA, BARRO Y OTROS			NO DETERMINADO			TOTAL GENERAL		
		N.° de Explotaciones	N.° de corrales	Capacidad en N.° de cabezas	N.° de Explotaciones	N.° de corrales	Capacidad en N.° de cabezas	N.° de Explotaciones	N.° de corrales	Capacidad en N.° de cabezas	N.° de Explotaciones	N.° de corrales	Capacidad en N.° de cabezas	N.° de Explotaciones	N.° de corrales	Capacidad en N.° de cabezas	N.° de Explotaciones	N.° de corrales	Capacidad en N.° de cabezas	N.° de corrales	Capacidad en N.° de cabezas	
3	Belgrano	—	—	—	—	—	—	3	6	300	—	—	—	109	206	10.485	54	92	4.551	482	30.012	3
4	Capital	—	—	—	—	—	—	2	4	115	—	—	—	29	57	4.606	281	444	5.769	655	42.705	4
5	Chacabuco	3	4	1.000	—	—	—	3	6	108	1	2	100	84	155	7.547	33	62	1.804	385	23.897	5
6	Junín	—	—	—	—	—	—	—	—	—	—	—	—	120	259	15.517	124	229	3.513	625	28.489	6
7	Pedernera	12	23	10.674	22	46	3.516	19	37	2.388	2	17	300	34	42	4.984	—	—	—	864	104.338	7
8	Pringles	1	1	65	—	—	—	1	2	700	—	—	—	51	84	5.757	109	176	4.631	1.037	97.570	8
9	San Martín	—	—	—	—	—	—	2	5	200	—	—	—	13	14	270	277	453	22.847	1.120	71.176	9
	PROVINCIA DE SANTA FE																					
1	**Totales**	4	7	257	—	—	—	50	73	11.129	6	11	458	9	14	2.752	822	1.383	60.487	7.179	336.966	1
2	Belgrano	—	—	—	—	—	—	—	—	—	1	1	30	—	—	—	26	45	1.023	202	8.891	2
3	Capital	—	—	—	—	—	—	1	2	100	—	—	—	1	1	278	19	23	391	320	22.868	3
4	Caseros	—	—	—	—	—	—	—	—	—	—	—	—	—	—	—	47	72	2.288	320	17.922	4
5	Castellanos	—	—	—	—	—	—	1	3	115	3	4	127	—	—	—	78	128	8.115	892	70.116	5
6	Constitución	1	1	32	—	—	—	—	—	—	—	—	—	—	—	—	97	169	3.595	619	21.797	6
7	Garay	—	—	—	—	—	—	1	1	50	—	—	—	—	—	—	7	8	358	122	14.944	7
8	General López	—	—	—	—	—	—	2	2	50	—	—	—	1	4	560	85	141	8.396	422	38.454	8
9	General Obligado	—	—	—	—	—	—	3	3	100	—	—	—	—	—	—	24	29	2.889	309	38.698	9
10	Iriondo	1	1	80	—	—	—	1	1	200	1	5	290	1	3	120	42	75	6.918	281	24.502	10
11	Las Colonias	—	—	—	—	—	—	4	8	810	—	—	—	—	—	—	58	117	5.759	749	46.009	11
12	Nueve de Julio	—	—	—	—	—	—	3	4	800	—	—	—	4	4	1.750	8	13	944	37	4.771	12
13	Rosario	1	1	55	—	—	—	—	—	—	—	—	—	—	—	—	66	127	1.956	408	21.283	13
14	San Cristóbal	—	—	—	—	—	—	7	15	6.559	—	—	—	—	—	—	61	93	3.924	749	48.216	14
15	San Javier	—	—	—	—	—	—	9	11	1.331	—	—	—	1	1	30	21	34	1.999	213	43.132	15
16	San Jerónimo	1	4	90	—	—	—	—	—	—	1	1	11	—	—	—	48	91	3.439	306	12.030	16
17	San Justo	—	—	—	—	—	—	8	11	654	—	—	—	—	—	—	40	47	3.305	418	32.849	17
18	San Lorenzo	—	—	—	—	—	—	—	—	—	—	—	—	—	—	—	39	64	1.753	198	10.298	18
19	San Martín	—	—	—	—	—	—	—	—	—	—	—	—	1	1	14	52	102	2.885	453	21.807	19
20	Vera	—	—	—	—	—	—	10	12	360	—	—	—	—	—	—	4	5	550	161	38.379	20

CORRALES

III. — PARA GANADO MAYOR Y MENOR

PROVINCIA DE SANTIAGO DEL ESTERO

N.° de orden	DEPARTAMENTOS	CLASIFICACION POR MATERIALES DE CONSTRUCCION																N.° de orden
		DE LADRILLO			DE ALAMBRE TEJIDO			DE ALAMBRE Y POSTES			DE PIEDRA			DE ADOBE			DE MADERA			
		N.° de Explotaciones	N.° de corrales	Capacidad en N.° de cabezas	N.° de Explotaciones	N.° de corrales	Capacidad en N.° de cabezas	N.° de Explotaciones	N.° de corrales	Capacidad en N.° de cabezas	N.° de Explotaciones	N.° de corrales	Capacidad en N.° de cabezas	N.° de Explotaciones	N.° de corrales	Capacidad en N.° de cabezas	N.° de Explotaciones	N.° de corrales	Capacidad en N.° de cabezas	
1	**Totales**	**10**	**14**	**320**	**15**	**26**	**2.311**	**664**	**993**	**98.921**	**23**	**33**	**2.074**	**10**	**15**	**1.029**	**468**	**765**	**53.824**	1
2	Aguirre	—	—	—	—	—	—	20	29	14.835	—	—	—	—	—	—	—	—	—	2
3	Alberdi	1	1	20	—	—	—	4	8	280	—	—	—	—	—	—	31	37	1.106	3
4	Atamisqui	—	—	—	—	—	—	3	4	950	—	—	—	—	—	—	—	—	—	4
5	Avellaneda.....	—	—	—	—	—	—	38	53	1.349	—	—	—	—	—	—	23	25	300	5
6	Bartolomé Mitre	—	—	—	—	—	—	8	23	8.110	—	—	—	—	—	—	—	—	—	6
7	Belgrano	—	—	—	—	—	—	34	53	4.724	—	—	—	—	—	—	4	7	136	7
8	Capital	—	—	—	1	1	50	82	102	5.470	—	—	—	—	—	—	61	108	19.634	8
9	Carlos Pellegrini	—	—	—	—	—	—	1	2	200	—	—	—	—	—	—	6	10	907	9
10	Copo	—	—	—	—	—	—	—	—	—	—	—	—	—	—	—	36	60	5.028	10
11	Choya.....	—	—	—	—	—	—	20	28	535	—	—	—	—	—	—	—	—	—	11
12	Figueroa	—	—	—	—	—	—	3	5	310	—	—	—	—	—	—	3	4	110	12
13	Giménez	1	1	26	4	6	154	34	46	1.936	2	4	120	—	—	—	57	110	3.895	13
14	Guasayán.....	—	—	—	—	—	—	2	3	230	—	—	—	—	—	—	12	27	2.930	14
15	La Banda	—	—	—	6	10	1.653	57	66	2.570	—	—	—	—	—	—	13	18	516	15
16	Loreto	3	4	120	3	6	133	6	11	340	8	14	230	5	8	402	9	16	1.360	16
17	Mariano Moreno ...	—	—	—	—	—	—	36	59	9.404	—	—	—	—	—	—	39	70	6.083	17
18	Matará	—	—	—	—	—	—	46	64	5.072	—	—	—	—	—	—	41	49	670	18
19	Ojo de Agua.....	—	—	—	1	3	321	11	35	14.989	—	—	—	—	—	—	22	40	3.292	19
20	Quebrachos	1	1	16	—	—	—	33	50	5.606	1	1	40	2	4	400	9	13	1.450	20
21	Río Hondo	—	—	—	—	—	—	14	21	772	—	—	—	—	—	—	56	104	3.768	21
22	Rivadavia	—	—	—	—	—	—	87	166	9.157	—	—	—	—	—	—	2	2	135	22
23	Robles	—	—	—	—	—	—	57	74	2.454	—	—	—	—	—	—	13	17	273	23
24	Salavina	4	7	138	—	—	—	7	10	246	5	7	529	3	3	227	9	13	272	24
25	San Martín	—	—	—	—	—	—	—	—	—	—	—	—	—	—	—	—	—	—	25
26	Sarmiento	—	—	—	—	—	—	6	11	110	—	—	—	—	—	—	7	14	200	26

27	Silípica	—	—	—	—	—	—	6	10	280	—	—	—	—	—	—	9	12	809	27
28	Veintiocho de Marzo	—	—	—	—	—	—	49	60	8.992	7	7	1.155	—	—	—	6	9	950	28

N.° de orden	DEPARTAMENTOS	CLASIFICACION POR MATERIALES DE CONSTRUCCION																				N.° de orden
		DE CHAPA DE ZINC LISA O ACANALADA			DE TIERRA			DE POSTES Y PALO A PIQUE			DE CEMENTO Y FIBROCEMENTO			DE ENRAMADA, BARRO Y OTROS			NO DETERMINADO			TOTAL GENERAL		
		N.° de Explotaciones	N.° de corrales	Capacidad en N.° de cabezas	N.° de Explotaciones	N.° de corrales	Capacidad en N.° de cabezas	N.° de Explotaciones	N.° de corrales	Capacidad en N.° de cabezas	N.° de Explotaciones	N.° de corrales	Capacidad en N.° de cabezas	N.° de Explotaciones	N.° de corrales	Capacidad en N.° de cabezas	N.° de Explotaciones	N.° de corrales	Capacidad en N.° de cabezas	N.° de corrales	Capacidad en N.° de cabezas	
1	**Totales**	42	66	5.087	9	17	1.165	233	385	22.773	2	3	236	1.184	1.750	94.145	778	1.223	32.272	5.290	314.157	1
2	Aguirre	—	—	—	—	—	—	—	—	—	—	—	—	13	15	1.410	26	35	400	79	16.645	2
3	Alberdi	—	—	—	—	—	—	7	13	1.210	—	—	—	18	18	567	—	—	—	77	3.183	3
4	Atamisqui	—	—	—	—	—	—	—	—	—	—	—	—	3	4	400	—	—	—	8	1.350	4
5	Avellaneda	—	—	—	—	—	—	14	16	1.530	—	—	—	86	109	5.663	8	12	173	215	9.015	5
6	Bartolomé Mitre ...	—	—	—	—	—	—	—	—	—	—	—	—	2	3	77	72	85	950	111	9.137	6
7	Belgrano	—	—	—	—	—	—	—	—	—	—	—	—	9	12	298	14	21	300	93	5.458	7
8	Capital	—	—	—	—	—	—	9	15	564	—	—	—	23	45	2.690	26	51	1.545	322	29.953	8
9	Carlos Pellegrini	—	—	—	—	—	—	—	—	—	—	—	—	3	3	725	19	24	350	39	2.182	9
10	Copo	—	—	—	—	—	—	11	18	1.258	—	—	—	24	43	3.275	16	22	300	143	9.861	10
11	Choya	29	45	4.339	—	—	—	24	51	4.033	—	—	—	29	49	1.720	13	19	200	192	10.827	11
12	Figueroa	—	—	—	—	—	—	2	2	70	—	—	—	6	13	379	14	22	250	46	1.119	12
13	Giménez	—	—	—	3	5	140	22	44	2.702	—	—	—	54	78	1.978	1	1	66	295	11.017	13
14	Guasayán	—	—	—	—	—	—	7	15	365	—	—	—	3	8	326	8	18	200	71	4.050	14
15	La Banda	—	—	—	—	—	—	13	24	588	—	—	—	9	18	197	75	94	1.000	230	6.524	15
16	Loreto	2	3	44	1	5	800	3	8	1.015	—	—	—	91	151	2.974	—	—	—	226	7.418	16
17	Mariano Moreno ...	—	—	—	—	—	—	11	16	1.475	—	—	—	13	22	1.652	17	44	12.347	211	30.961	17
18	Matará	—	—	—	—	—	—	11	19	894	1	1	36	62	68	759	14	32	630	233	8.061	18
19	Ojo de Agua	—	—	—	—	—	—	10	18	1.605	—	—	—	140	278	17.348	70	133	1.500	507	39.055	19
20	Quebrachos	5	8	390	—	—	—	6	8	190	1	2	200	70	70	7.118	—	—	—	157	15.410	20
21	Río Hondo	—	—	—	—	—	—	20	34	841	—	—	—	79	148	6.902	47	91	2.957	398	15.240	21
22	Rivadavia	—	—	—	—	—	—	5	6	380	—	—	—	—	—	—	29	55	2.356	229	12.028	22
23	Robles	—	—	—	—	—	—	28	34	432	—	—	—	89	102	1.535	24	43	1.282	270	5.976	23
24	Salavina	6	10	314	5	7	225	12	18	433	—	—	—	164	249	24.927	—	—	—	324	27.311	24
25	San Martín	—	—	—	—	—	—	1	2	75	—	—	—	—	—	—	32	62	700	64	775	25
26	Sarmiento	—	—	—	—	—	—	2	2	50	—	—	—	61	73	1.035	19	38	766	138	2.161	26
27	Silípica	—	—	—	—	—	—	6	10	160	—	—	—	33	56	1.872	55	94	1.000	182	4.121	27
28	Veintiocho de Marzo	—	—	—	—	—	—	6	12	2.903	—	—	—	100	115	8.318	179	227	3.000	430	25.318	28

CORRALES

III. — PARA GANADO MAYOR Y MENOR

PROVINCIA DE TUCUMAN

N.º de orden	DEPARTAMENTOS	CLASIFICACION POR MATERIALES DE CONSTRUCCION																	N.º de orden
		DE LADRILLO			DE ALAMBRE TEJIDO			DE ALAMBRE Y POSTES			DE PIEDRA			DE ADOBE			DE MADERA			
		N.º de Explotaciones	N.º de corrales	Capacidad en N.º de cabezas	N.º de Explotaciones	N.º de corrales	Capacidad en N.º de cabezas	N.º de Explotaciones	N.º de corrales	Capacidad en N.º de cabezas	N.º de Explotaciones	N.º de corrales	Capacidad en N.º de cabezas	N.º de Explotaciones	N.º de corrales	Capacidad en N.º de cabezas	N.º de Explotaciones	N.º de corrales	Capacidad en N.º de cabezas	
1	**Totales**	1	1	17	10	15	339	297	405	31.971	34	48	7.446	1	1	57	21	28	4.984	1
2	Burruyacú	—	—	—	—	—	—	22	42	5.179	—	—	—	—	—	—	7	8	1.770	2
3	Capital	—	—	—	—	—	—	21	33	6.285	—	—	—	—	—	—	2	2	350	3
4	Cruz Alta	—	—	—	1	3	50	64	95	1.655	—	—	—	—	—	—	2	3	450	4
5	Chicligasta	—	—	—	—	—	—	11	14	1.065	—	—	—	—	—	—	—	—	—	5
6	Famaillá	—	—	—	4	6	97	18	21	641	1	1	36	—	—	—	1	3	414	6
7	Graneros	—	—	—	3	4	133	17	27	2.883	—	—	—	—	—	—	—	—	—	7
8	Leales	—	—	—	1	1	26	58	65	1.330	—	—	—	—	—	—	4	4	615	8
9	Monteros	—	—	—	—	—	—	24	26	1.600	—	—	—	—	—	—	—	—	—	9
10	Río Chico	—	—	—	—	—	—	36	42	4.070	—	—	—	—	—	—	—	—	—	10
11	Taff	1	1	17	1	1	33	15	18	4.302	30	39	6.470	1	1	57	2	2	—	11
12	Trancas	—	—	—	—	—	—	11	22	2.961	3	8	940	—	—	—	3	6	1.385	12

TERRITORIO DEL CHACO

1	**Totales**	31	52	1.193	5	8	280	1.670	1.956	160.093	1	1	20	41	41	2.986	418	458	27.624	1
2	Bermejo	—	—	—	—	—	—	50	50	980	—	—	—	—	—	—	19	22	787	2
3	Campo del Cielo	31	52	1.193	2	4	50	466	573	22.546	1	1	20	40	40	2.976	71	82	1.882	3
4	Martínez de Hoz ...	—	—	—	—	—	—	75	90	14.918	—	—	—	—	—	—	21	22	1.939	4
5	Napalpí	—	—	—	1	1	40	561	638	31.498	—	—	—	1	1	10	168	173	4.414	5
6	Resistencia	—	—	—	1	1	150	140	152	27.019	—	—	—	—	—	—	19	21	1.389	6
7	Río Teuco	—	—	—	—	—	—	184	207	14.010	—	—	—	—	—	—	49	60	5.774	7
8	Tapenagá	—	—	—	1	2	40	125	153	35.473	—	—	—	—	—	—	53	60	11.065	8
9	Tobas	—	—	—	—	—	—	69	93	13.649	—	—	—	—	—	—	18	18	374	9

PROVINCIA DE TUCUMAN

N.° de orden	DEPARTAMENTOS	CLASIFICACION POR MATERIALES DE CONSTRUCCION																				N.° de orden
		DE CHAPA DE ZINC LISA O ACANALADA			DE TIERRA			DE POSTES Y PALO A PIQUE			DE CEMENTO Y FIBROCEMENTO			DE ENRAMADA, BARRO Y OTROS			NO DETERMINADO			TOTAL GENERAL		
		N.° de Explotaciones	N.° de corrales	Capacidad en N.° de cabezas	N.° de Explotaciones	N.° de corrales	Capacidad en N.° de cabezas	N.° de Explotaciones	N.° de corrales	Capacidad en N.° de cabezas	N.° de Explotaciones	N.° de corrales	Capacidad en N.° de cabezas	N.° de Explotaciones	N.° de corrales	Capacidad en N.° de cabezas	N.° de Explotaciones	N.° de corrales	Capacidad en N.° de cabezas	N.° de corrales	Capacidad en N.° de cabezas	
1	**Totales**	6	9	411	—	—	—	9	9	744	2	11	500	70	84	4.715	625	825	48.726	1.436	99.910	1
2	Burruyacú	—	—	—	—	—	—	4	4	450	—	—	—	14	18	1.535	15	22	2.000	94	10.934	2
3	Capital	—	—	—	—	—	—	—	—	—	—	—	—	2	2	100	5	5	1.000	42	7.735	3
4	Cruz Alta	—	—	—	—	—	—	—	—	—	—	—	—	1	1	52	156	258	20.092	360	22.299	4
5	Chicligasta	—	—	—	—	—	—	—	—	—	—	—	—	2	2	50	212	251	13.107	267	14.222	5
6	Famaillá	—	—	—	—	—	—	—	—	—	—	—	—	—	—	—	—	—	—	31	1.188	6
7	Graneros	4	5	296	—	—	—	3	3	94	—	—	—	25	32	1.642	22	24	1.340	95	6.388	7
8	Leales	—	—	—	—	—	—	1	1	50	1	2	100	7	7	221	9	15	1.707	95	4.049	8
9	Monteros	—	—	—	—	—	—	—	—	—	—	—	—	9	9	240	90	101	5.000	136	6.840	9
10	Río Chico	—	—	—	—	—	—	—	—	—	—	—	—	1	1	50	36	45	2.470	88	6.590	10
11	Taff	2	4	115	—	—	—	—	—	—	—	—	—	7	9	616	—	—	—	75	11.610	11
12	Trancas	—	—	—	—	—	—	1	1	150	1	9	400	2	3	209	80	104	2.010	153	8.055	12

TERRITORIO DEL CHACO

1	**Totales**	2	2	38	56	64	1.679	95	108	8.140	6	7	743	180	234	29.976	681	745	21.325	3.676	254.097	1
2	Bermejo	—	—	—	—	—	—	5	5	100	—	—	—	19	19	300	9	9	150	105	2.317	2
3	Campo del Cielo	2	2	38	56	64	1.679	30	36	1.017	—	—	—	21	24	1.058	—	—	—	878	32.459	3
4	Martínez de Hoz	—	—	—	—	—	—	—	—	—	—	—	—	1	1	30	9	10	1.405	123	18.292	4
5	Napalpí	—	—	—	—	—	—	31	34	1.083	6	7	743	41	51	4.079	469	501	10.049	1.406	51.916	5
6	Resistencia	—	—	—	—	—	—	5	5	761	—	—	—	25	31	7.325	—	—	—	210	36.644	6
7	Río Teuco	—	—	—	—	—	—	17	20	1.923	—	—	—	72	107	16.884	112	121	2.000	515	40.591	7
8	Tapenagá	—	—	—	—	—	—	4	4	706	—	—	—	1	1	300	73	91	4.691	311	52.277	8
9	Tobas	—	—	—	—	—	—	3	4	2.550	—	—	—	—	—	—	9	13	3.030	128	19.603	9

CORRALES

III. — PARA GANADO MAYOR Y MENOR

TERRITORIO DEL CHUBUT

N.° de orden	DEPARTAMENTOS	CLASIFICACION POR MATERIALES DE CONSTRUCCION																		N.° de orden
		DE LADRILLO			DE ALAMBRE TEJIDO			DE ALAMBRE Y POSTES			DE PIEDRA			DE ADOBE			DE MADERA			
		N.° de Explotaciones	N.° de corrales	Capacidad en N.° de cabezas	N.° de Explotaciones	N.° de corrales	Capacidad en N.° de cabezas	N.° de Explotaciones	N.° de corrales	Capacidad en N.° de cabezas	N.° de Explotaciones	N.° de corrales	Capacidad en N.° de cabezas	N.° de Explotaciones	N.° de corrales	Capacidad en N.° de cabezas	N.° de Explotaciones	N.° de corrales	Capacidad en N.° de cabezas	
1	**Totales**	1	6	1.950	5	10	1.654	326	556	255.510	45	58	29.318	1	1	17	247	397	105.012	1
2	Biedma.....	—	—	—	—	—	—	2	3	530	—	—	—	—	—	—	—	—	—	2
3	Cushamen	—	—	—	—	—	—	26	30	10.908	4	4	1.705	—	—	—	73	134	43.925	3
4	Escalante	—	—	—	1	4	100	43	75	42.635	—	—	—	—	—	—	4	6	10.082	4
5	Florentino Ameghino.	—	—	—	—	—	—	9	35	15.040	—	—	—	—	—	—	—	—	—	5
6	Futaleufú	—	—	—	—	—	—	11	24	20.718	—	—	—	—	—	—	119	185	31.056	6
7	Gaimán	—	—	—	—	—	—	92	126	10.059	—	—	—	—	—	—	8	14	2.950	7
8	Gastre	—	—	—	1	2	900	3	6	3.940	2	6	4.900	—	—	—	—	—	—	8
9	Languiñeo	—	—	—	—	—	—	17	24	14.968	2	2	860	—	—	—	18	25	3.799	9
10	Mártires	—	—	—	—	—	—	—	—	—	—	—	—	—	—	—	—	—	—	10
11	Paso de Indios	—	—	—	1	1	78	3	11	21.999	6	9	9.140	—	—	—	1	1	700	11
12	Rawson	—	—	—	1	2	392	17	28	3.349	—	—	—	—	—	—	1	1	30	12
13	Río Senguer	—	—	—	1	1	184	23	61	41.551	1	2	2.400	—	—	—	8	10	4.399	13
14	Sarmiento	1	6	1.950	—	—	—	36	50	16.347	3	3	4.622	—	—	—	3	3	76	14
15	Tehuelches.....	—	—	—	—	—	—	25	46	43.168	3	4	402	—	—	—	12	18	7.995	15
16	Telsen.....	—	—	—	—	—	—	19	37	10.298	24	28	5.289	1	1	17	—	—	—	16

TERRITORIO DE FORMOSA

1	**Totales**	3	3	90	5	9	520	183	271	70.456	1	1	23	2	2	460	165	297	74.862	1
2	Laishi	—	—	—	—	—	—	—	—	—	—	—	—	—	—	—	1	2	60	2
3	Matacos	—	—	—	—	—	—	—	—	—	—	—	—	—	—	—	—	—	—	3
4	Patiño	3	3	90	5	9	520	104	164	34.119	1	1	23	2	2	460	28	41	10.960	4
5	Pilagás	—	—	—	—	—	—	11	26	15.189	—	—	—	—	—	—	94	189	53.474	5
6	Pirané.....	—	—	—	—	—	—	67	78	21.068	—	—	—	—	—	—	42	65	10.368	6
7	Ramón Lista	—	—	—	—	—	—	1	3	80	—	—	—	—	—	—	—	—	—	7

TERRITORIO DEL CHUBUT

N.º de orden	DEPARTAMENTOS	CLASIFICACION POR MATERIALES DE CONSTRUCCION																			N.º de orden
		DE CHAPA DE ZINC LISA O ACANALADA			DE TIERRA			DE POSTES Y PALO A PIQUE			DE CEMENTO Y FIBROCEMENTO			DE ENRAMADA, BARRO Y OTROS			NO DETERMINADO			TOTAL GENERAL		
		N.º de Explotaciones	N.º de corrales	Capacidad en N.º de cabezas	N.º de Explotaciones	N.º de corrales	Capacidad en N.º de cabezas	N.º de Explotaciones	N.º de corrales	Capacidad en N.º de cabezas	N.º de Explotaciones	N.º de corrales	Capacidad en N.º de cabezas	N.º de Explotaciones	N.º de corrales	Capacidad en N.º de cabezas	N.º de Explotaciones	N.º de corrales	Capacidad en N.º de cabezas	N.º de corrales	Capacidad en N.º de cabezas	
1	**Totales**	2	3	47	1	1	24	40	52	7.779	—	—	—	141	180	51.749	226	356	51.298	1.620	504.358	1
2	Biedma	—	—	—	—	—	—	—	—	—	—	—	—	—	—	—	7	29	600	32	1.130	2
3	Cushamen	—	—	—	—	—	—	10	12	1.098	—	—	—	32	33	9.121	21	25	400	238	67.157	3
4	Escalante	2	3	47	—	—	—	—	—	—	—	—	—	4	6	3.118	14	38	25.416	132	81.398	4
5	Florentino Ameghino	—	—	—	—	—	—	—	—	—	—	—	—	1	1	120	—	—	—	36	15.160	5
6	Futaleufú	—	—	—	—	—	—	13	17	2.057	—	—	—	8	22	11.604	37	52	1.000	300	66.435	6
7	Gaimán	—	—	—	—	—	—	1	3	30	—	—	—	9	13	898	33	36	2.566	192	16.503	7
8	Gastre	—	—	—	—	—	—	—	—	—	—	—	—	—	—	—	—	—	—	14	9.740	8
9	Languiñeo	—	—	—	—	—	—	3	3	90	—	—	—	14	14	2.888	13	16	9.456	84	32.055	9
10	Mártires	—	—	—	—	—	—	—	—	—	—	—	—	2	3	1.156	—	—	—	3	1.156	10
11	Paso de Indios	—	—	—	—	—	—	4	4	2.800	—	—	—	9	15	8.625	4	7	750	48	44.092	11
12	Rawson	—	—	—	—	—	—	1	2	50	—	—	—	1	4	1.270	37	61	4.114	98	9.205	12
13	Río Senguer	—	—	—	—	—	—	2	2	378	—	—	—	9	11	2.269	2	2	330	89	51.511	13
14	Sarmiento	—	—	—	1	1	24	—	—	—	—	—	—	15	16	1.338	—	—	—	79	24.357	14
15	Tehuelches	—	—	—	—	—	—	6	9	1.276	—	—	—	5	5	220	14	32	4.974	114	58.035	15
16	Telsen	—	—	—	—	—	—	—	—	—	—	—	—	32	37	9.122	44	58	1.698	161	26.424	16

TERRITORIO DE FORMOSA

1	**Totales**	6	6	660	1	1	116	12	24	11.227	—	—	—	112	188	33.847	129	205	18.936	1.007	211.197	1
2	Laishi	—	—	—	—	—	—	—	—	—	—	—	—	—	—	—	21	29	310	31	370	2
3	Matacos	—	—	—	—	—	—	—	—	—	—	—	—	13	22	2.957	1	2	200	24	3.157	3
4	Patiño	6	6	660	1	1	116	2	3	2.000	—	—	—	72	112	22.660	—	—	—	342	71.608	4
5	Pilagás	—	—	—	—	—	—	3	12	7.155	—	—	—	10	27	6.585	11	42	10.245	296	92.648	5
6	Pirané	—	—	—	—	—	—	7	9	2.072	—	—	—	8	17	1.362	96	132	8.181	301	43.051	6
7	Ramón Lista	—	—	—	—	—	—	—	—	—	—	—	—	9	10	283	—	—	—	13	363	7

CORRALES

III. — PARA GANADO MAYOR Y MENOR

TERRITORIO DE LA PAMPA

N.° de orden	DEPARTAMENTOS	CLASIFICACION POR MATERIALES DE CONSTRUCCION																	N.° de orden
		DE LADRILLO			DE ALAMBRE TEJIDO			DE ALAMBRE Y POSTES			DE PIEDRA			DE ADOBE			DE MADERA			
		N.° de Explotaciones	N.° de corrales	Capacidad en N.° de cabezas	N.° de Explotaciones	N.° de corrales	Capacidad en N.° de cabezas	N.° de Explotaciones	N.° de corrales	Capacidad en N.° de cabezas	N.° de Explotaciones	N.° de corrales	Capacidad en N.° de cabezas	N.° de Explotaciones	N.° de corrales	Capacidad en N.° de cabezas	N.° de Explotaciones	N.° de corrales	Capacidad en N.° de cabezas	
1	**Totales**	7	8	314	38	68	12.562	2.103	5.346	867.077	7	22	5.459	2	6	1.900	28	51	9.688	1
2	Atreucó	—	—	—	—	—	—	93	203	19.921	—	—	—	—	—	—	—	—	—	2
3	Caleu Caleu	—	—	—	—	—	—	27	68	44.717	—	—	—	—	—	—	1	1	20	3
4	Capital	—	—	—	—	—	—	78	216	41.196	—	—	—	—	—	—	—	—	—	4
5	Catriló	—	—	—	2	3	31	87	256	29.344	—	—	—	—	—	—	1	3	100	5
6	Conhello	—	—	—	1	2	333	214	566	72.232	—	—	—	—	—	—	3	6	3.440	6
7	Curacó	—	—	—	—	—	—	19	68	34.380	—	—	—	—	—	—	2	6	600	7
8	Chalileo	—	—	—	1	2	1.200	18	42	22.773	—	—	—	—	—	—	1	4	400	8
9	Chapaleufú	—	—	—	—	—	—	42	93	15.264	—	—	—	—	—	—	1	2	83	9
10	Chicalcó	—	—	—	—	—	—	7	13	3.012	—	—	—	—	—	—	—	—	—	10
11	Guatraché	—	—	—	1	1	20	167	450	37.642	—	—	—	—	—	—	6	8	174	11
12	Hucal	—	—	—	—	—	—	80	186	26.592	—	—	—	—	—	—	1	1	10	12
13	Lihuel Calel	—	—	—	—	—	—	14	45	23.450	—	—	—	—	—	—	—	—	—	13
14	Limay Mahuida	7	8	314	6	11	835	4	9	563	4	15	4.755	2	6	1.900	1	1	25	14
15	Loventuel	—	—	—	—	—	—	109	291	114.672	—	—	—	—	—	—	1	2	230	15
16	Maracó	—	—	—	23	39	9.743	105	209	29.892	—	—	—	—	—	—	5	7	4.406	16
17	Puelén	—	—	—	—	—	—	1	2	30	2	4	570	—	—	—	—	—	—	17
18	Quemú Quemú	—	—	—	—	—	—	132	298	33.068	—	—	—	—	—	—	—	—	—	18
19	Rancul	—	—	—	2	3	100	240	573	76.257	—	—	—	—	—	—	1	5	100	19
20	Realicó	—	—	—	1	5	150	272	690	95.071	—	—	—	—	—	—	1	1	16	20
21	Toay	—	—	—	—	—	—	56	132	21.958	—	—	—	—	—	—	1	1	20	21
22	Trenel	—	—	—	1	2	150	222	555	47.125	1	3	134	—	—	—	—	—	—	22
23	Utracán	—	—	—	—	—	—	116	381	77.918	—	—	—	—	—	—	2	3	64	23

TERRITORIO DE MISIONES

1	**Totales**	—	—	—	3	5	1.463	60	83	8.283	—	—	—	—	—	—	59	87	7.688	1
2	Apóstoles	—	—	—	—	—	—	19	29	2.918	—	—	—	—	—	—	9	11	1.022	2

TERRITORIO DE LA PAMPA

N.º de orden	DEPARTAMENTOS	CLASIFICACION POR MATERIALES DE CONSTRUCCION																		N.º de orden
		DE CHAPA DE ZINC LISA O ACANALADA			DE TIERRA			DE POSTES Y PALO A PIQUE			DE CEMENTO Y FIBROCEMENTO			DE ENRAMADA, BARRO Y OTROS			NO DETERMINADO			TOTAL GENERAL		
		N.º de Explotaciones	N.º de corrales	Capacidad en N.º de cabezas	N.º de Explotaciones	N.º de corrales	Capacidad en N.º de cabezas	N.º de Explotaciones	N.º de corrales	Capacidad en N.º de cabezas	N.º de Explotaciones	N.º de corrales	Capacidad en N.º de cabezas	N.º de Explotaciones	N.º de corrales	Capacidad en N.º de cabezas	N.º de Explotaciones	N.º de corrales	Capacidad en N.º de cabezas	N.º de corrales	Capacidad en N.º de cabezas	
1	**Totales**	6	10	330	1	3	450	46	99	22.016	—	—	—	95	210	56.577	462	859	40.935	6.682	1.017.308	1
2	Atreucó	—	—	—	—	—	—	1	1	900	—	—	—	1	1	80	32	58	744	263	21.645	2
3	Caleu Caleu	—	—	—	—	—	—	2	4	2.080	—	—	—	5	11	7.950	10	32	22.000	116	76.767	3
4	Capital	—	—	—	—	—	—	1	2	200	—	—	—	—	—	—	—	—	—	218	41.396	4
5	Catriló	—	—	—	—	—	—	—	—	—	—	—	—	—	—	—	—	—	—	262	29.475	5
6	Conhello	—	—	—	—	—	—	2	4	823	—	—	—	3	7	1.100	25	46	500	631	78.428	6
7	Curacó	—	—	—	—	—	—	—	—	—	—	—	—	10	26	16.170	8	19	6.350	119	57.500	7
8	Chalileo	—	—	—	—	—	—	—	—	—	—	—	—	6	16	1.430	11	20	350	84	26.153	8
9	Chapaleufú	—	—	—	—	—	—	—	—	—	—	—	—	—	—	—	136	249	3.373	344	18.720	9
10	Chicalcó	—	—	—	—	—	—	—	—	—	—	—	—	26	86	16.305	—	—	—	99	19.317	10
11	Guatraché	2	2	36	—	—	—	2	3	60	—	—	—	1	2	490	79	145	2.000	611	40.422	11
12	Hucal	—	—	—	—	—	—	—	—	—	—	—	—	1	1	55	19	36	550	224	27.207	12
13	Lihuel Calel	—	—	—	—	—	—	1	2	1.500	—	—	—	4	12	7.200	1	2	50	61	32.200	13
14	Limay Mahuida	3	6	174	1	3	450	2	3	173	—	—	—	—	—	—	—	—	—	62	9.189	14
15	Loventuel	—	—	—	—	—	—	5	19	6.763	—	—	—	6	8	3.430	6	14	200	334	125.295	15
16	Maracó	—	—	—	—	—	—	—	—	—	—	—	—	—	—	—	9	18	320	273	44.361	16
17	Puelén	—	—	—	—	—	—	—	—	—	—	—	—	26	34	2.247	—	—	—	40	2.847	17
18	Quemú Quemú	—	—	—	—	—	—	—	—	—	—	—	—	—	—	—	2	3	40	301	33.108	18
19	Rancul	—	—	—	—	—	—	7	14	3.903	—	—	—	1	1	20	1	4	50	600	80.430	19
20	Realicó	—	—	—	—	—	—	1	1	20	—	—	—	—	—	—	—	—	—	697	95.257	20
21	Toay	—	—	—	—	—	—	16	34	4.637	—	—	—	1	1	20	4	6	1.361	174	27.996	21
22	Trenel	—	—	—	—	—	—	—	—	—	—	—	—	—	—	—	96	161	2.260	721	49.669	22
23	Utracán	1	2	120	—	—	—	6	12	957	—	—	—	4	4	80	23	46	787	448	79.926	23

TERRITORIO DE MISIONES

1	**Totales**	—	—	—	1	7	1.050	11	16	588	—	—	—	8	18	400	9	14	1.076	230	20.548	1
2	Apóstoles	—	—	—	—	—	—	1	1	200	—	—	—	—	—	—	—	—	—	41	4.140	2

CORRALES

III. — PARA GANADO MAYOR Y MENOR

Territorio de Misiones (Continuación)

N.º de orden	DEPARTAMENTOS	CLASIFICACION POR MATERIALES DE CONSTRUCCION																		N.º de orden
		DE LADRILLO			DE ALAMBRE TEJIDO			DE ALAMBRE Y POSTES			DE PIEDRA			DE ADOBE			DE MADERA			
		N.º de Explotaciones	N.º de corrales	Capacidad en N.º de cabezas	N.º de Explotaciones	N.º de corrales	Capacidad en N.º de cabezas	N.º de Explotaciones	N.º de corrales	Capacidad en N.º de cabezas	N.º de Explotaciones	N.º de corrales	Capacidad en N.º de cabezas	N.º de Explotaciones	N.º de corrales	Capacidad en N.º de cabezas	N.º de Explotaciones	N.º de corrales	Capacidad en N.º de cabezas	
3	Cainguas	—	—	—	1	2	733	3	4	99	—	—	—	—	—	—	10	13	1.490	3
4	Candelaria	—	—	—	1	2	420	18	22	482	—	—	—	—	—	—	8	11	367	4
5	Concepción	—	—	—	—	—	—	—	—	—	—	—	—	—	—	—	—	—	—	5
6	Frontera	—	—	—	—	—	—	1	1	69	—	—	—	—	—	—	16	33	3.825	6
7	Iguazú	—	—	—	—	—	—	2	3	141	—	—	—	—	—	—	1	1	50	7
8	Posadas	—	—	—	—	—	—	8	14	3.746	—	—	—	—	—	—	3	5	176	8
9	San Ignacio	—	—	—	—	—	—	3	3	213	—	—	—	—	—	—	—	—	—	9
10	San Javier	—	—	—	1	1	310	4	5	262	—	—	—	—	—	—	10	11	657	10
11	San Pedro	—	—	—	—	—	—	2	2	353	—	—	—	—	—	—	2	2	101	11

TERRITORIO DE NEUQUEN

1	**Totales**	**1**	**3**	**520**	—	—	—	**91**	**150**	**24.276**	**213**	**244**	**24.688**	—	—	—	**76**	**92**	**17.737**	1
2	Aluminé	—	—	—	—	—	—	—	—	—	—	—	—	—	—	—	5	7	7.040	2
3	Añelo	—	—	—	—	—	—	1	3	1.000	33	39	3.428	—	—	—	—	—	—	3
4	Catán Lil	—	—	—	—	—	—	6	19	4.900	6	6	2.610	—	—	—	1	2	1.300	4
5	Collón Curá	—	—	—	—	—	—	8	14	350	9	9	1.595	—	—	—	1	1	50	5
6	Confluencia	—	—	—	—	—	—	33	38	1.906	—	—	—	—	—	—	20	22	229	6
7	Chos Malal	—	—	—	—	—	—	—	—	—	5	9	2.461	—	—	—	—	—	—	7
8	Huiliches	—	—	—	—	—	—	6	18	4.460	1	2	1.200	—	—	—	10	13	1.637	8
9	Lacar	1	3	520	—	—	—	4	6	1.700	2	2	935	—	—	—	21	26	4.265	9
10	Loncopué	—	—	—	—	—	—	6	8	3.149	2	4	258	—	—	—	3	4	1.300	10
11	Los Lagos	—	—	—	—	—	—	—	—	—	—	—	—	—	—	—	6	8	573	11
12	Minas	—	—	—	—	—	—	2	2	75	120	134	1896	—	—	—	4	4	835	12
13	Ñorquín	—	—	—	—	—	—	1	1	300	12	12	770	—	—	—	—	—	—	13
14	Pehuenches	—	—	—	—	—	—	—	—	—	12	13	3.586	—	—	—	1	1	400	14
15	Picunches	—	—	—	—	—	—	10	14	2.642	10	13	5.894	—	—	—	1	1	60	15

N.° de orden	DEPARTAMENTOS	CLASIFICACION POR MATERIALES DE CONSTRUCCION																			N.° de orden
		DE CHAPA DE ZINC LISA O ACANALADA			DE TIERRA			DE POSTES Y PALO A PIQUE			DE CEMENTO Y FIBROCEMENTO			DE ENRAMADA, BARRO Y OTROS			NO DETERMINADO			TOTAL GENERAL		
		N.° de Explotaciones	N.° de corrales	Capacidad en N.° de cabezas	N.° de Explotaciones	N.° de corrales	Capacidad en N.° de cabezas	N.° de Explotaciones	N.° de corrales	Capacidad en N.° de cabezas	N.° de Explotaciones	N.° de corrales	Capacidad en N.° de cabezas	N.° de Explotaciones	N.° de corrales	Capacidad en N.° de cabezas	N.° de Explotaciones	N.° de corrales	Capacidad en N.° de cabezas	N.° de corrales	Capacidad en N.° de cabezas	
3	Cainguas	—	—	—	—	—	—	3	4	160	—	—	—	—	—	—	4	8	430	31	2.912	3
4	Candelaria	—	—	—	—	—	—	6	10	158	—	—	—	7	17	336	4	4	144	66	1.907	4
5	Concepción	—	—	—	—	—	—	—	—	—	—	—	—	1	1	64	—	—	—	1	64	5
6	Frontera	—	—	—	—	—	—	1	1	70	—	—	—	—	—	—	1	2	502	37	4.466	6
7	Iguazú	—	—	—	—	—	—	—	—	—	—	—	—	—	—	—	—	—	—	4	191	7
8	Posadas	—	—	—	1	7	1.050	—	—	—	—	—	—	—	—	—	—	—	—	26	4.972	8
9	San Ignacio	—	—	—	—	—	—	—	—	—	—	—	—	—	—	—	—	—	—	3	213	9
10	San Javier	—	—	—	—	—	—	—	—	—	—	—	—	—	—	—	—	—	—	17	1.229	10
11	San Pedro	—	—	—	—	—	—	—	—	—	—	—	—	—	—	—	—	—	—	4	454	11

TERRITORIO DE NEUQUEN

1	**Totales**	—	—	—	1	1	300	54	69	20.136	—	—	—	232	258	37.435	116	141	4.460	958	129.552	1
2	Aluminé	—	—	—	—	—	—	3	3	420	—	—	—	1	2	2.500	—	—	—	12	9.960	2
3	Añelo	—	—	—	—	—	—	13	13	654	—	—	—	26	30	1.796	—	—	—	85	6.878	3
4	Catán Lil	—	—	—	—	—	—	2	6	10.539	—	—	—	13	15	7.065	1	5	300	53	26.714	4
5	Collón Curá	—	—	—	—	—	—	—	—	—	—	—	—	22	22	5.042	2	2	200	48	7.237	5
6	Confluencia	—	—	—	—	—	—	2	4	80	—	—	—	2	2	2.070	4	4	200	70	4.485	6
7	Chos Malal	—	—	—	—	—	—	1	2	104	—	—	—	—	—	—	—	—	—	11	2.565	7
8	Huiliches	—	—	—	—	—	—	5	5	591	—	—	—	4	4	325	3	4	310	46	8.523	8
9	Lacar	—	—	—	—	—	—	4	6	470	—	—	—	2	2	120	—	—	—	45	8.010	9
10	Loncopué	—	—	—	—	—	—	—	—	—	—	—	—	29	32	360	40	41	1.300	89	6.367	10
11	Los Lagos	—	—	—	—	—	—	12	17	6.309	—	—	—	2	2	35	8	18	500	45	7.417	11
12	Minas	—	—	—	—	—	—	1	1	24	—	—	—	36	36	1.456	—	—	—	177	4.286	12
13	Ñorquin	—	—	—	—	—	—	—	—	—	—	—	—	48	57	11.729	36	42	1.000	112	13.799	13
14	Pehuenches	—	—	—	—	—	—	8	8	149	—	—	—	8	9	1.130	2	2	100	33	5.365	14
15	Picunches	—	—	—	1	1	300	2	3	706	—	—	—	26	28	2.775	—	—	—	60	12.377	15

CORRALES

III. — PARA GANADO MAYOR Y MENOR

Territorio de Neuquén (Continuación)

N.° de orden	DEPARTAMENTOS	CLASIFICACION POR MATERIALES DE CONSTRUCCION																N.° de orden
		DE LADRILLO			DE ALAMBRE TEJIDO			DE ALAMBRE Y POSTES			DE PIEDRA			DE ADOBE			DE MADERA		
		N.° de Explotaciones	N.° de corrales	Capacidad en N.° de cabezas	N.° de Explotaciones	N.° de corrales	Capacidad en N.° de cabezas	N.° de Explotaciones	N.° de corrales	Capacidad en N.° de cabezas	N.° de Explotaciones	N.° de corrales	Capacidad en N.° de cabezas	N.° de Explotaciones	N.° de corrales	Capacidad en N.° de cabezas	N.° de Explotaciones	N.° de corrales	Capacidad en N.° de cabezas	
16	Picún Leufú	—	—	—	—	—	—	9	11	650	1	1	55	—	—	—	3	3	48	16
17	Zapala	—	—	—	—	—	—	5	16	3.144	—	—	—	—	—	—	—	—	—	17
	TERRITORIO DE RIO NEGRO																			
1	**Totales**	9	9	1.936	22	27	6.158	325	468	373.982	302	392	218.005	7	7	2.998	171	263	50.854	1
2	Adolfo Alsina	—	—	—	—	—	—	52	82	103.114	—	—	—	—	—	—	29	44	15.847	2
3	Avellaneda	—	—	—	2	2	45	14	23	22.505	—	—	—	—	—	—	22	34	1.185	3
4	Bariloche	—	—	—	—	—	—	5	12	8.080	—	—	—	—	—	—	27	42	16.856	4
5	El Cuy	1	1	56	—	—	—	14	25	7.620	15	16	3.037	1	1	625	23	28	1.348	5
6	General Conesa	—	—	—	1	1	45	11	21	10.010	—	—	—	—	—	—	3	3	810	6
7	General Roca	1	1	65	14	17	293	45	58	11.379	—	—	—	2	2	103	40	74	3.753	7
8	Nueve de Julio	—	—	—	—	—	—	8	11	12.284	50	54	14.078	—	—	—	2	6	609	8
9	Norquinco	—	—	—	—	—	—	33	40	27.364	4	5	4.000	—	—	—	5	5	1.000	9
10	Pichi Mahuida	—	—	—	1	1	55	—	—	—	22	37	62.085	1	1	2.000	—	—	—	10
11	Pilcaniyen	2	2	270	2	2	4.000	89	110	100.270	39	41	16.380	—	—	—	12	15	8.308	11
12	San Antonio	—	—	—	—	—	—	26	49	42.115	—	—	—	—	—	—	—	—	—	12
13	Valcheta	—	—	—	—	—	—	6	6	6.300	7	7	3.300	—	—	—	1	1	40	13
14	Veinticinco de Mayo.	5	5	1.545	2	4	1.720	22	31	22.941	165	232	114.525	3	3	270	7	11	1.098	14
	TERRITORIO DE SANTA CRUZ																			
1	**Totales**	3	14	11.000	7	23	9.049	231	935	767.692	7	14	16.231	5	13	1.552	29	116	23.682	1
2	Corpen Aike	—	—	—	4	18	2.549	35	114	42.454	—	—	—	1	1	50	7	29	3.070	2
3	Deseado	—	—	—	—	—	—	28	122	100.472	—	—	—	—	—	—	—	—	—	3
4	Guer Aike	—	—	—	1	2	2.000	59	316	308.161	2	3	5.041	1	1	952	5	21	8.021	4
5	Lago Argentino	1	1	1.000	—	—	—	16	61	81.563	2	8	7.370	3	11	550	2	11	620	5
6	Lago Buenos Aires ..	—	—	—	—	—	—	19	64	47.201	—	—	—	—	—	—	4	6	400	6

N.º de orden	DEPARTAMENTOS	DE CHAPA DE ZINC LISA O ACANALADA			DE TIERRA			DE POSTES Y PALO A PIQUE			DE CEMENTO Y FIBROCEMENTO			DE ENRAMADA, BARRO Y OTROS			NO DETERMINADO			TOTAL GENERAL		N.º de orden
		N.º de Explotaciones	N.º de corrales	Capacidad en N.º de cabezas	N.º de Explotaciones	N.º de corrales	Capacidad en N.º de cabezas	N.º de Explotaciones	N.º de corrales	Capacidad en N.º de cabezas	N.º de Explotaciones	N.º de corrales	Capacidad en N.º de cabezas	N.º de Explotaciones	N.º de corrales	Capacidad en N.º de cabezas	N.º de Explotaciones	N.º de corrales	Capacidad en N.º de cabezas	N.º de corrales	Capacidad en N.º de cabezas	
7	Magallanes	—	—	—	—	—	—	16	59	56.667	—	—	—	—	—	—	1	3	300	7		7
8	Río Chico	2	13	10.000	2	3	4.500	58	259	131.174	3	3	3.820	—	—	—	10	46	11.271	8		8

Territorio de Neuquén (Continuación)

N.º de orden	DEPARTAMENTOS	CLASIFICACION POR MATERIALES DE CONSTRUCCION — DE CHAPA DE ZINC LISA O ACANALADA			DE TIERRA			DE POSTES Y PALO A PIQUE			DE CEMENTO Y FIBROCEMENTO			DE ENRAMADA, BARRO Y OTROS			NO DETERMINADO			TOTAL GENERAL		N.º de orden
		N.º de Explotaciones	N.º de corrales	Capacidad en N.º de cabezas	N.º de Explotaciones	N.º de corrales	Capacidad en N.º de cabezas	N.º de Explotaciones	N.º de corrales	Capacidad en N.º de cabezas	N.º de Explotaciones	N.º de corrales	Capacidad en N.º de cabezas	N.º de Explotaciones	N.º de corrales	Capacidad en N.º de cabezas	N.º de Explotaciones	N.º de corrales	Capacidad en N.º de cabezas	N.º de corrales	Capacidad en N.º de cabezas	
16	Picún Leufú	—	—	—	—	—	—	—	—	—	—	—	—	11	15	299	6	9	250	39	1.302	16
17	Zapala	—	—	—	—	—	—	1	1	90	—	—	—	2	2	733	14	14	300	33	4.267	17
	TERRITORIO DE RIO NEGRO																					
1	**Totales**	2	6	4.500	8	8	140	107	127	33.111	—	—	—	436	600	139.665	192	404	23.876	2.311	855.225	1
2	Adolfo Alsina	—	—	—	—	—	—	7	10	599	—	—	—	31	52	19.247	10	23	6.125	211	144.932	2
3	Avellaneda	—	—	—	—	—	—	2	3	5.800	—	—	—	15	35	16.087	100	271	5.452	368	51.074	3
4	Bariloche	—	—	—	—	—	—	29	40	5.636	—	—	—	5	5	1.189	—	—	—	99	31.761	4
5	El Cuy	—	—	—	—	—	—	5	6	1.112	—	—	—	131	161	20.492	—	—	—	238	34.290	5
6	General Conesa	—	—	—	—	—	—	2	3	617	—	—	—	5	6	592	2	3	550	37	12.624	6
7	General Roca	—	—	—	—	—	—	40	42	5.570	—	—	—	22	36	2.165	46	55	2.019	285	25.347	7
8	Nueve de Julio	—	—	—	—	—	—	3	3	85	—	—	—	48	55	3.243	4	4	300	133	30.599	8
9	Ñorquinco	—	—	—	—	—	—	2	2	1.700	—	—	—	5	5	109	18	29	5.800	86	40.573	9
10	Pichi Mahuida	—	—	—	—	—	—	—	—	—	—	—	—	10	31	24.808	1	2	2.500	72	91.448	10
11	Pilcaniyen	—	—	—	—	—	—	9	9	8.362	—	—	—	19	19	1.749	11	17	1.130	215	140.469	11
12	San Antonio	—	—	—	—	—	—	1	1	40	—	—	—	35	61	15.092	—	—	—	111	57.247	12
13	Valcheta	—	—	—	—	—	—	—	—	—	—	—	—	23	24	1.173	—	—	—	38	10.813	13
14	Veinticinco de Mayo	2	6	4.500	8	8	140	7	8	3.590	—	—	—	87	110	33.719	—	—	—	418	184.048	14
	TERRITORIO DE SANTA CRUZ																					
1	**Totales**	1	2	2.000	2	2	1.780	11	54	26.120	—	—	—	9	28	19.557	45	156	97.101	1.417	975.764	1
2	Corpen Aike	—	—	—	—	—	—	—	—	—	—	—	—	—	—	—	15	43	27.340	205	75.463	2
3	Deseado	—	—	—	—	—	—	—	—	—	—	—	—	4	16	11.712	6	11	8.932	149	121.116	3
4	Guer Aike	—	—	—	—	—	—	2	2	120	—	—	—	—	—	—	8	44	6.980	389	331.275	4
5	Lago Argentino	1	2	2.000	2	2	1.780	9	52	26.000	—	—	—	—	—	—	—	—	—	148	120.883	5
6	Lago Buenos Aires	—	—	—	—	—	—	—	—	—	—	—	—	2	2	253	8	23	30.913	95	78.767	6
7	Magallanes	—	—	—	—	—	—	—	—	—	—	—	—	1	8	7.280	—	—	—	70	64.247	7
8	Río Chico	—	—	—	—	—	—	—	—	—	—	—	—	2	2	312	8	35	22.936	361	184.013	8

CORRALES

IV. — PARA CRIADEROS DE ANIMALES MENORES

N.° de orden	PROVINCIAS Y TERRITORIOS	CLASIFICACION POR MATERIALES DE CONSTRUCCION																N.° de orden
		DE LADRILLO			DE ALAMBRE TEJIDO			DE ALAMBRE Y POSTES			DE PIEDRA			DE ADOBE			DE MADERA			
		N.° de Explotaciones	N.° de corrales	Capacidad en N.° de cabezas	N.° de Explotaciones	N.° de corrales	Capacidad en N.° de cabezas	N.° de Explotaciones	N.° de corrales	Capacidad en N.° de cabezas	N.° de Explotaciones	N.° de corrales	Capacidad en N.° de cabezas	N.° de Explotaciones	N.° de corrales	Capacidad en N.° de cabezas	N.° de Explotaciones	N.° de corrales	Capacidad en N.° de cabezas	
1	**Totales de la República**	**544**	**1.840**	**399.748**	**2.713**	**3.255**	**418.263**	**1.294**	**1.724**	**86.903**	**233**	**292**	**13.067**	**749**	**783**	**53.325**	**1.143**	**1.266**	**103.697**	1
	PROVINCIAS																			
2	Buenos Aires	24	54	4.415	206	320	47.914	260	370	12.642	8	14	460	5	6	982	35	45	5.008	2
3	Catamarca	2	4	175	19	27	5.081	9	12	179	5	5	70	2	2	125	17	18	499	3
4	Córdoba	152	1.207	354.737	44	79	5.730	156	244	24.597	10	22	377	10	12	381	9	31	1.559	4
5	Corrientes	—	—	—	14	15	6.311	1	1	90	—	—	—	—	—	—	1	1	35	5
6	Entre Ríos	53	71	8.945	256	303	45.297	250	313	1.055	25	29	2.239	59	62	4.811	119	131	18.357	6
7	Jujuy	2	2	265	22	23	5.245	3	4	24	4	4	53	—	—	—	2	2	143	7
8	La Rioja	1	1	2.000	43	52	25.995	5	5	1.248	2	6	300	8	8	1.360	7	7	2.370	8
9	Mendoza	1	1	50	897	995	70.919	5	6	160	2	2	30	74	79	9.442	60	67	12.994	9
10	Salta	—	—	—	18	18	13.358	9	12	520	6	6	104	2	3	40	3	4	55	10
11	San Juan	8	16	1.485	188	202	21.696	56	64	5.965	3	4	60	43	45	4.115	11	11	790	11
12	San Luis	11	15	844	46	51	7.103	44	90	650	19	24	1.145	20	22	2.381	74	84	4.993	12
13	Santa Fe	166	298	16.894	591	725	92.153	17	19	1.895	—	—	—	3	4	230	136	145	14.995	13
14	Santiago del Estero .	7	11	190	44	54	10.279	37	53	877	—	—	—	4	4	120	116	128	6.093	14
15	Tucumán	2	5	260	14	14	1.844	21	25	1.833	12	24	157	1	1	23	5	5	679	15
	TERRITORIOS																			
16	Chaco	64	91	5.964	32	43	5.362	341	384	15.825	1	1	30	36	36	3.890	149	153	7.661	16
17	Chubut.....	12	12	489	27	30	2.940	9	18	10.294	28	34	3.726	177	184	7.993	78	85	5.856	17
18	Formosa	7	8	582	9	10	5.375	30	48	4.501	1	4	45	4	4	752	19	22	670	18
19	La Pampa	1	1	50	27	58	5.574	17	28	2.664	3	6	199	1	1	200	—	—	—	19
20	Los Andes	—	—	—	—	—	—	—	—	—	—	—	—	—	—	—	—	—	—	20
21	Misiones.....	—	—	—	15	24	6.155	2	2	80	—	—	—	—	—	—	17	18	1.540	21
22	Neuquén	3	3	368	24	25	5.546	6	6	218	44	44	1.659	59	65	2.893	112	118	6.215	22
23	Río Negro	13	14	1.343	172	179	28.026	14	18	1.466	33	35	1.457	120	123	8.753	82	85	9.074	23
24	Santa Cruz	15	26	692	5	5	360	2	2	120	27	28	956	121	122	4.834	91	106	4.111	24
25	Tierra del Fuego ...	—	—	—	—	—	—	—	—	—	—	—	—	—	—	—	—	—	—	25

N.º de orden	PROVINCIAS Y TERRITORIOS	CLASIFICACION POR MATERIALES DE CONSTRUCCION																		N.º de orden
		DE CHAPA DE ZINC LISA O ACANALADA			DE TIERRA			DE POSTES Y PALO A PIQUE			DE CEMENTO Y FIBROCEMENTO			DE ENRAMADA, BARRO Y OTROS			NO DETERMINADO			TOTAL GENERAL		
		N.º de Explotaciones	N.º de corrales	Capacidad en N.º de cabezas	N.º de Explotaciones	N.º de corrales	Capacidad en N.º de cabezas	N.º de Explotaciones	N.º de corrales	Capacidad en N.º de cabezas	N.º de Explotaciones	N.º de corrales	Capacidad en N.º de cabezas	N.º de Explotaciones	N.º de corrales	Capacidad en N.º de cabezas	N.º de Explotaciones	N.º de corrales	Capacidad en N.º de cabezas	N.º de corrales	Capacidad en N.º de cabezas	
1	**Totales de la República**	**504**	**609**	**82.009**	**82**	**104**	**4.593**	**237**	**276**	**22.927**	**33**	**63**	**8.454**	**1.156**	**1.255**	**84.551**	**2.127**	**2.738**	**187.002**	**14.205**	**1.464.539**	1
	PROVINCIAS																					
2	Buenos Aires	18	22	1.291	6	7	181	4	4	222	3	13	2.850	5	25	4.936	14	16	1.371	896	82.272	2
3	Catamarca	2	2	90	2	2	75	1	1	15	—	—	—	21	21	1.061	17	17	105	111	7.475	3
4	Córdoba	8	13	361	5	7	387	26	37	1.271	1	1	123	16	22	1.623	65	423	20.051	2.098	411.197	4
5	Corrientes	—	—	—	—	—	—	1	6	465	—	—	—	—	—	—	—	—	—	23	6.901	5
6	Entre Ríos	133	163	22.241	1	1	25	26	35	2.322	4	14	252	164	184	17.271	462	555	56.839	1.861	179.654	6
7	Jujuy	1	4	840	—	—	—	2	2	288	—	—	—	1	1	20	21	21	1.169	63	8.047	7
8	La Rioja	—	—	—	—	—	—	1	1	500	—	—	—	11	12	1.706	5	5	3.400	97	38.879	8
9	Mendoza	17	20	11.320	—	—	—	8	8	690	14	20	3.378	147	148	14.405	262	282	13.434	1.628	136.822	9
10	Salta	1	1	100	—	—	—	—	—	—	1	1	20	10	10	335	2	4	4.550	59	19.082	10
11	San Juan	19	19	3.016	2	2	150	2	2	640	—	—	—	32	37	1.691	128	142	7.130	544	46.738	11
12	San Luis	16	32	992	11	17	565	11	15	691	3	7	849	116	129	5.446	106	121	7.006	607	32.665	12
13	Santa Fe	112	117	12.418	—	—	—	9	9	395	6	6	932	80	84	7.428	388	455	38.257	1.865	185.597	13
14	Santiago del Estero	3	5	192	3	4	92	12	19	1.279	—	—	—	105	122	3.083	126	139	6.390	539	28.595	14
15	Tucumán	1	3	15	2	2	164	1	1	23	—	—	—	12	12	886	6	10	1.000	102	6.884	15
	TERRITORIOS																					
16	Chaco	2	2	200	40	45	2.062	45	45	2.722	—	—	—	15	15	575	102	102	3.457	917	47.748	16
17	Chubut	37	48	2.173	2	7	352	11	11	564	—	—	—	95	103	4.974	145	157	4.762	689	44.123	17
18	Formosa	5	6	352	2	2	120	1	1	45	—	—	—	14	15	825	9	9	1.020	129	14.287	18
19	La Pampa	1	3	75	—	—	—	12	12	2.525	—	—	—	1	1	100	—	—	—	110	11.387	19
20	Los Andes	—	—	—	—	—	—	—	—	—	—	—	—	—	—	—	—	—	—	—	—	20
21	Misiones	—	—	—	—	—	—	3	3	250	—	—	—	—	—	—	1	1	75	48	8.100	21
22	Neuquén	2	2	86	5	6	296	10	11	4.239	—	—	—	122	124	2.627	60	60	3.230	464	27.377	22
23	Río Negro	20	24	1.855	1	2	124	46	46	3.261	1	1	50	175	176	14.769	187	191	13.286	894	83.464	23
24	Santa Cruz	106	123	24.392	—	—	—	5	7	520	—	—	—	14	14	790	21	28	470	461	37.245	24
25	Tierra del Fuego	—	—	—	—	—	—	—	—	—	—	—	—	—	—	—	—	—	—	—	—	25

CORRALES

IV. — PARA CRIADEROS DE ANIMALES MENORES

PROVINCIA DE BUENOS AIRES

CLASIFICACION POR MATERIALES DE CONSTRUCCION

N.º de orden	PARTIDOS	DE LADRILLO			DE ALAMBRE TEJIDO			DE ALAMBRE Y POSTES			DE PIEDRA			DE ADOBE			DE MADERA			N.º de orden
		N.º de Explotaciones	N.º de corrales	Capacidad en N.º de cabezas	N.º de Explotaciones	N.º de corrales	Capacidad en N.º de cabezas	N.º de Explotaciones	N.º de corrales	Capacidad en N.º de cabezas	N.º de Explotaciones	N.º de corrales	Capacidad en N.º de cabezas	N.º de Explotaciones	N.º de corrales	Capacidad en N.º de cabezas	N.º de Explotaciones	N.º de corrales	Capacidad en N.º de cabezas	
1	**Totales**	24	54	4.415	206	320	47.914	260	370	12.642	8	14	460	5	6	982	35	45	5.068	1
2	Adolfo Alsina	—	—	—	3	3	548	—	—	—	—	—	—	—	—	—	1	1	2.000	2
3	Ayacucho	—	—	—	1	1	40	20	34	3.308	—	—	—	—	—	—	2	2	80	3
4	Azul	—	—	—	4	4	600	49	68	2.380	—	—	—	—	—	—	10	12	570	4
5	Bahía Blanca	—	—	—	1	1	625	1	2	16	—	—	—	—	—	—	—	—	—	5
6	Balcarce	—	—	—	1	1	500	—	—	—	—	—	—	—	—	—	—	—	—	6
7	Baradero	—	—	—	2	2	76	—	—	—	—	—	—	—	—	—	1	1	200	7
8	Bolívar	—	—	—	3	7	2.150	1	1	150	—	—	—	—	—	—	—	—	—	8
9	Bragado	—	—	—	2	4	1.700	—	—	—	—	—	—	—	—	—	—	—	—	9
10	Brandsen	2	3	223	—	—	—	8	11	271	—	—	—	1	1	20	—	—	—	10
11	Carlos Tejedor	—	—	—	2	2	600	—	—	—	—	—	—	—	—	—	—	—	—	11
12	Carmen de Areco ...	4	4	86	2	2	46	11	16	390	—	—	—	—	—	—	—	—	—	12
13	Caseros.....	—	—	—	1	4	43	—	—	—	—	—	—	—	—	—	—	—	—	13
14	Castelli	—	—	—	4	4	115	16	22	460	—	—	—	1	1	20	1	1	10	14
15	Colón	—	—	—	1	1	60	—	—	—	—	—	—	—	—	—	—	—	—	15
16	Coronel Dorrego	—	—	—	2	3	277	—	—	—	—	—	—	—	—	—	—	—	—	16
17	Coronel Pringles	—	—	—	1	1	5	1	1	1.000	—	—	—	—	—	—	—	—	—	17
18	Coronel Suárez.....	—	—	—	8	16	1.070	—	—	—	—	—	—	—	—	—	—	—	—	18
19	Chascomús	—	—	—	3	11	830	—	—	—	1	4	151	—	—	—	—	—	—	19
20	Chivilcoy	—	—	—	3	3	190	—	—	—	—	—	—	—	—	—	—	—	—	20
21	Dolores.....	—	—	—	4	7	67	25	35	337	—	—	—	—	—	—	1	1	75	21
22	Exaltación de la Cruz	—	—	—	1	2	400	—	—	—	—	—	—	—	—	—	—	—	—	22
23	General Arenales ...	1	8	320	1	1	80	—	—	—	—	—	—	—	—	—	1	1	35	23
24	General Belgrano ...	—	—	—	5	7	2.415	15	20	450	—	—	—	—	—	—	—	—	—	24
25	General Madariaga .	—	—	—	1	6	650	—	—	—	—	—	—	—	—	—	—	—	—	25
26	General Pueyrredón .	—	—	—	—	—	—	—	—	—	—	—	—	—	—	—	3	3	670	26

28	General Uriburu	—	—	—	3	3	627	—	—	—	—	—	—	—	—	—	—	—	—	—	—	—	28
29	General Viamonte .	—	—	—	2	3	300	—	—	—	—	—	—	—	—	—	—	—	—	—	—	—	29

N.° de orden	PARTIDOS	CLASIFICACION POR MATERIALES DE CONSTRUCCION																					N.° de orden
		DE CHAPA DE ZINC LISA O ACANALADA			DE TIERRA			DE POSTES Y PALO A PIQUE			DE CEMENTO Y FIBROCEMENTO			DE ENRAMADA, BARRO Y OTROS			NO DETERMINADO			TOTAL GENERAL		
		N.° de Explotaciones	N.° de corrales	Capacidad en N.° de cabezas	N.° de Explotaciones	N.° de corrales	Capacidad en N.° de cabezas	N.° de Explotaciones	N.° de corrales	Capacidad en N.° de cabezas	N.° de Explotaciones	N.° de corrales	Capacidad en N.° de cabezas	N.° de Explotaciones	N.° de corrales	Capacidad en N.° de cabezas	N.° de Explotaciones	N.° de corrales	Capacidad en N.° de cabezas	N.° de corrales	Capacidad en N.° de cabezas	
1	**Totales**	18	22	1.291	6	7	181	4	4	222	3	13	2.850	5	25	4.936	14	16	1.371	896	82.272	1
2	Adolfo Alsina	—	—	—	—	—	—	—	—	—	—	—	—	—	—	—	—	—	—	4	2.548	2
3	Ayacucho	1	1	40	—	—	—	—	—	—	—	—	—	2	21	4.236	—	—	—	59	7.704	3
4	Azul	—	—	—	—	—	—	—	—	—	—	—	—	—	—	—	—	—	—	84	3.550	4
5	Bahía Blanca	—	—	—	—	—	—	—	—	—	1	9	280	—	—	—	—	—	—	12	921	5
6	Balcarce	—	—	—	—	—	—	—	—	—	—	—	—	—	—	—	2	2	400	3	900	6
7	Baradero	—	—	—	—	—	—	—	—	—	—	—	—	—	—	—	—	—	—	3	276	7
8	Bolívar	—	—	—	—	—	—	—	—	—	—	—	—	—	—	—	—	—	—	8	2.300	8
9	Bragado	—	—	—	—	—	—	—	—	—	—	—	—	—	—	—	—	—	—	4	1.700	9
10	Brandsen	—	—	—	—	—	—	—	—	—	—	—	—	—	—	—	—	—	—	15	514	10
11	Carlos Tejedor	—	—	—	—	—	—	—	—	—	—	—	—	—	—	—	—	—	—	2	600	11
12	Carmen de Areco	2	4	50	—	—	—	—	—	—	—	—	—	—	—	—	—	—	—	26	572	12
13	Caseros	—	—	—	—	—	—	—	—	—	—	—	—	—	—	—	—	—	—	4	43	13
14	Castelli	—	—	—	1	1	15	1	1	10	—	—	—	—	—	—	2	2	46	33	676	14
15	Colón	—	—	—	—	—	—	—	—	—	—	—	—	—	—	—	1	1	100	2	160	15
16	Coronel Dorrego	—	—	—	—	—	—	—	—	—	—	—	—	—	—	—	—	—	—	3	277	16
17	Coronel Pringles	—	—	—	—	—	—	—	—	—	—	—	—	—	—	—	—	—	—	2	1.005	17
18	Coronel Suárez	—	—	—	—	—	—	—	—	—	—	—	—	—	—	—	—	—	—	16	1.070	18
19	Chacomús	—	—	—	—	—	—	—	—	—	—	—	—	—	—	—	—	—	—	15	981	19
20	Chivilcoy	—	—	—	—	—	—	—	—	—	—	—	—	—	—	—	—	—	—	3	190	20
21	Dolores	—	—	—	—	—	—	—	—	—	—	—	—	—	—	—	—	—	—	43	479	21
22	Exaltación de la Cruz	—	—	—	—	—	—	—	—	—	—	—	—	—	—	—	—	—	—	2	400	22
23	General Arenales	1	1	30	—	—	—	—	—	—	—	—	—	—	—	—	—	—	—	11	465	23
24	General Belgrano	—	—	—	—	—	—	—	—	—	1	1	20	—	—	—	—	—	—	28	2.885	24
25	General Madariaga	—	—	—	—	—	—	—	—	—	—	—	—	—	—	—	—	—	—	6	650	25
26	General Pueyrredón	3	3	900	—	—	—	—	—	—	—	—	—	3	4	700	1	1	60	11	2.330	26
27	General Rodríguez	1	1	100	—	—	—	—	—	—	—	—	—	—	—	—	2	2	150	5	375	27
28	General Uriburu	—	—	—	—	—	—	—	—	—	—	—	—	—	—	—	—	—	—	3	627	28
29	General Viamonte	—	—	—	—	—	—	—	—	—	—	—	—	—	—	—	—	—	—	3	300	29

CORRALES

IV. — PARA CRIADEROS DE ANIMALES MENORES

Provincia de Buenos Aires (Continuación)

N.º de orden	PARTIDOS	CLASIFICACION POR MATERIALES DE CONSTRUCCION																		N.º de orden
		DE LADRILLO			DE ALAMBRE TEJIDO			DE ALAMBRE Y POSTES			DE PIEDRA			DE ADOBE			DE MADERA			
		N.º de Explotaciones	N.º de corrales	Capacidad en N.º de cabezas	N.º de Explotaciones	N.º de corrales	Capacidad en N.º de cabezas	N.º de Explotaciones	N.º de corrales	Capacidad en N.º de cabezas	N.º de Explotaciones	N.º de corrales	Capacidad en N.º de cabezas	N.º de Explotaciones	N.º de corrales	Capacidad en N.º de cabezas	N.º de Explotaciones	N.º de corrales	Capacidad en N.º de cabezas	
30	General Villegas	—	—	—	2	2	460	—	—	—	—	—	—	—	—	—	—	—	—	30
31	González Chaves ...	—	—	—	3	6	508	1	4	16	—	—	—	—	—	—	—	—	—	31
32	Guaminí	—	—	—	2	2	400	—	—	—	—	—	—	—	—	—	—	—	—	32
33	Juárez.....	—	—	—	1	1	12	—	—	—	—	—	—	—	—	—	—	—	—	33
34	Junín	—	—	—	1	2	515	—	—	—	—	—	—	—	—	—	—	—	—	34
35	Las Conchas	—	—	—	—	—	—	1	2	20	—	—	—	—	—	—	—	—	—	35
36	Las Flores	—	—	—	7	17	2.988	16	23	192	—	—	—	2	3	342	4	6	124	36
37	Leandro N. Alem ...	—	—	—	1	5	400	—	—	—	—	—	—	—	—	—	—	—	—	37
38	Lincoln	—	—	—	3	5	670	—	—	—	—	—	—	—	—	—	—	—	—	38
39	Loberia.....	—	—	—	1	4	160	—	—	—	—	—	—	—	—	—	—	—	—	39
40	Lobos	—	—	—	4	5	738	—	—	—	—	—	—	—	—	—	—	—	—	40
41	Magdalena.....	—	—	—	1	1	600	—	—	—	—	—	—	—	—	—	—	—	—	41
42	Mar Chiquita	—	—	—	2	2	175	—	—	—	—	—	—	—	—	—	—	—	—	42
43	Mercedes	—	—	—	4	4	71	7	15	168	1	1	23	—	—	—	—	—	—	43
44	Merlo	—	—	—	1	3	1.500	—	—	—	—	—	—	—	—	—	—	—	—	44
45	Monte	1	1	25	3	10	959	12	15	214	2	2	46	—	—	—	—	—	—	45
46	Navarro	—	—	—	2	5	1.000	—	—	—	—	—	—	—	—	—	—	—	—	46
47	Necochea	—	—	—	3	3	328	—	—	—	—	—	—	—	—	—	—	—	—	47
48	Nueve de Julio	7	15	2.127	1	1	20	17	22	274	1	1	20	—	—	—	3	3	79	48
49	Olavarría	—	—	—	3	3	375	—	—	—	—	—	—	—	—	—	—	—	—	49
50	Patagones	—	—	—	2	2	201	—	—	—	—	—	—	—	—	—	—	—	—	50
51	Pehuajó	—	—	—	2	2	624	—	—	—	—	—	—	—	—	—	—	—	—	51
52	Pellegrini	—	—	—	2	2	270	—	—	—	—	—	—	—	—	—	—	—	—	52
53	Pergamino	1	9	100	14	29	2.562	—	—	—	—	—	—	—	—	—	—	—	—	53
54	Puán	—	—	—	2	2	300	—	—	—	—	—	—	—	—	—	—	—	—	54
55	Rauch.....	—	—	—	1	1	200	—	—	—	—	—	—	—	—	—	—	—	—	55
56	Rivadavia	—	—	—	3	3	225	—	—	—	—	—	—	—	—	—	1	1	500	56
57	Roja	—	—	—	2	3	110	—	—	—	—	—	—	—	—	—	—	—	—	57

58	Roque Pérez	—	—	—	4	5	402	—	—	—	—	—	—	—	—	—	—	—	1	3	—	15	58
59	Saladillo	—	—	—	14	21	2.743	3	4	134	—	—	—	—	—	—	—	—	—	—	—	—	59

N.° de orden	PARTIDOS	CLASIFICACION POR MATERIALES DE CONSTRUCCION																					N.° de orden
		DE CHAPA DE ZINC LISA O ACANALADA			DE TIERRA			DE POSTES Y PALO A PIQUE			DE CEMENTO Y FIBROCEMENTO			DE ENRAMADA, BARRO Y OTROS			NO DETERMINADO			TOTAL GENERAL		
		N.° de Explotaciones	N.° de corrales	Capacidad en N.° de cabezas	N.° de Explotaciones	N.° de corrales	Capacidad en N.° de cabezas	N.° de Explotaciones	N.° de corrales	Capacidad en N.° de cabezas	N.° de Explotaciones	N.° de corrales	Capacidad en N.° de cabezas	N.° de Explotaciones	N.° de corrales	Capacidad en N.° de cabezas	N.° de Explotaciones	N.° de corrales	Capacidad en N.° de cabezas	N.° de corrales	Capacidad en N.° de cabezas	
30	General Villegas	—	—	—	—	—	—	—	—	—	—	—	—	—	—	—	—	—	—	2	460	30
31	González Chaves ...	—	—	—	—	—	—	—	—	—	—	—	—	—	—	—	—	—	—	10	524	31
32	Guaminí	—	—	—	—	—	—	—	—	—	—	—	—	—	—	—	1	1	100	3	500	32
33	Juárez	—	—	—	—	—	—	—	—	—	—	—	—	—	—	—	—	—	—	1	12	33
34	Junín	—	—	—	—	—	—	—	—	—	—	—	—	—	—	—	—	—	—	2	515	34
35	Las Conchas	—	—	—	—	—	—	—	—	—	—	—	—	—	—	—	—	—	—	2	20	35
36	Las Flores	—	—	—	—	—	—	—	—	—	—	—	—	—	—	—	—	—	—	49	3.647	36
37	Leandro N. Alem ..	—	—	—	—	—	—	—	—	—	—	—	—	—	—	—	—	—	—	5	400	37
38	Lincoln	—	—	—	—	—	—	—	—	—	—	—	—	—	—	—	—	—	—	5	670	38
39	Lobería	—	—	—	—	—	—	—	—	—	—	—	—	—	—	—	—	—	—	4	160	39
40	Lobos	—	—	—	—	—	—	—	—	—	—	—	—	—	—	—	—	—	—	5	738	40
41	Magdalena	1	1	12	—	—	—	—	—	—	—	—	—	—	—	—	—	—	—	2	612	41
42	Mar Chiquita	—	—	—	—	—	—	—	—	—	—	—	—	—	—	—	—	—	—	2	175	42
43	Mercedes	—	—	—	—	—	—	—	—	—	—	—	—	—	—	—	—	—	—	20	202	43
44	Merlo	—	—	—	—	—	—	—	—	—	—	—	—	—	—	—	—	—	—	3	1.500	44
45	Monte	—	—	—	—	—	—	—	—	—	—	—	—	—	—	—	—	—	—	28	1.244	45
46	Navarro.....	—	—	—	—	—	—	—	—	—	—	—	—	—	—	—	1	2	260	7	1.260	46
47	Necochea.....	—	—	—	—	—	—	—	—	—	—	—	—	—	—	—	—	—	—	3	328	47
48	Nueve de Julio	5	5	105	5	6	166	—	—	—	1	3	2.550	—	—	—	—	—	—	56	5.341	48
49	Olavarría	—	—	—	—	—	—	—	—	—	—	—	—	—	—	—	—	—	—	3	375	49
50	Patagones	—	—	—	—	—	—	—	—	—	—	—	—	—	—	—	—	—	—	2	201	50
51	Pehuajó	—	—	—	—	—	—	—	—	—	—	—	—	—	—	—	—	—	—	2	624	51
52	Pellegrini	—	—	—	—	—	—	—	—	—	—	—	—	—	—	—	—	—	—	2	270	52
53	Pergamino.....	—	—	—	—	—	—	—	—	—	—	—	—	—	—	—	—	—	—	38	2.602	53
54	Puán	—	—	—	—	—	—	1	1	100	—	—	—	—	—	—	—	—	—	3	400	54
55	Rauch	—	—	—	—	—	—	—	—	—	—	—	—	—	—	—	—	—	—	1	200	55
56	Rivadavia	—	—	—	—	—	—	—	—	—	—	—	—	—	—	—	—	—	—	4	725	56
57	Rojas	—	—	—	—	—	—	—	—	—	—	—	—	—	—	—	—	—	—	3	110	57
58	Roque Pérez	—	—	—	—	—	—	—	—	—	—	—	—	—	—	—	—	—	—	5	462	58
59	Saladillo	—	—	—	—	—	—	—	—	—	—	—	—	—	—	—	—	—	—	28	2.892	59

CORRALES

IV. — PARA CRIADEROS DE ANIMALES MENORES

Provincia de Buenos Aires (Continuación)

N.° de orden	PARTIDOS Y DEPARTAMENTOS	CLASIFICACION POR MATERIALES DE CONSTRUCCION																			N.° de orden
		DE LADRILLO			DE ALAMBRE TEJIDO			DE ALAMBRE Y POSTES			DE PIEDRA			DE ADOBE			DE MADERA				
		N.° de Explotaciones	N.° de corrales	Capacidad en N.° de cabezas	N.° de Explotaciones	N.° de corrales	Capacidad en N.° de cabezas	N.° de Explotaciones	N.° de corrales	Capacidad en N.° de cabezas	N.° de Explotaciones	N.° de corrales	Capacidad en N.° de cabezas	N.° de Explotaciones	N.° de corrales	Capacidad en N.° de cabezas	N.° de Explotaciones	N.° de corrales	Capacidad en N.° de cabezas		
60	San Andrés de Giles	—	—	—	1	1	20	—	—	—	—	—	—	—	—	—	—	—	—	—	60
61	San Antonio de Areco	—	—	—	4	4	362	16	16	330	—	—	—	—	—	—	3	3	230		61
62	San Fernando	—	—	—	—	—	—	—	—	—	—	—	—	—	—	—	—	—	—		62
63	San Pedro	—	—	—	6	8	3.890	—	—	—	—	—	—	—	—	—	—	—	—		63
64	Suipacha	—	—	—	—	—	—	2	2	350	—	—	—	—	—	—	—	—	—		64
65	Tandil	5	6	134	9	10	2.610	35	51	2.212	3	6	220	—	—	—	3	7	420		65
66	Tapalqué	—	—	—	2	2	550	—	—	—	—	—	—	—	—	—	—	—	—		66
67	Tordillo	1	1	1.200	2	2	60	3	5	29	—	—	—	1	1	600	—	—	—		67
68	Tornquist	—	—	—	1	1	171	—	—	—	—	—	—	—	—	—	—	—	—		68
69	Trenque Lauquen	—	—	—	4	7	702	—	—	—	—	—	—	—	—	—	—	—	—		69
70	Tres Arroyos	—	—	—	2	2	212	—	—	—	—	—	—	—	—	—	—	—	—		70
71	Vecino	—	—	—	2	3	215	—	—	—	—	—	—	—	—	—	—	—	—		71
72	Veinticinco de Mayo	—	—	—	5	14	3.800	—	—	—	—	—	—	—	—	—	—	—	—		72
73	Villarino	1	6	100	15	15	1.707	—	—	—	—	—	—	—	—	—	—	—	—		73

PROVINCIA DE CATAMARCA

1	Totales	2	4	175	19	27	5.081	9	12	179	5	5	70	2	2	125	17	18	499		1
2	Ambato	—	—	—	5	5	370	3	5	45	—	—	—	1	1	25	—	—	—		2
3	Capayan	—	—	—	2	3	180	—	—	—	—	—	—	—	—	—	—	—	—		3
4	Capital	—	—	—	2	4	350	—	—	—	—	—	—	—	—	—	—	—	—		4
5	El Alto	—	—	—	—	—	—	1	1	20	5	5	70	—	—	—	14	15	454		5
6	Pomán	—	—	—	—	—	—	—	—	—	—	—	—	—	—	—	—	—	—		6
7	Santa María	—	—	—	4	4	2.925	—	—	—	—	—	—	—	—	—	2	2	30		7
8	Tinogasta	—	—	—	1	1	100	—	—	—	—	—	—	—	—	—	—	—	—		8
9	Valle Viejo	2	4	175	5	10	1.156	5	6	114	—	—	—	1	1	100	1	1	15		9

N.º de orden	PARTIDOS Y DEPARTAMENTOS	CLASIFICACION POR MATERIALES DE CONSTRUCCION																			N.º de orden
		DE CHAPA DE ZINC LISA O ACANALADA			DE TIERRA			DE POSTES Y PALO A PIQUE			DE CEMENTO Y FIBROCEMENTO			DE ENRAMADA, BARRO Y OTROS			NO DETERMINADO			TOTAL GENERAL		
		N.º de Explotaciones	N.º de corrales	Capacidad en N.º de cabezas	N.º de Explotaciones	N.º de corrales	Capacidad en N.º de cabezas	N.º de Explotaciones	N.º de corrales	Capacidad en N.º de cabezas	N.º de Explotaciones	N.º de corrales	Capacidad en N.º de cabezas	N.º de Explotaciones	N.º de corrales	Capacidad en N.º de cabezas	N.º de Explotaciones	N.º de corrales	Capacidad en N.º de cabezas	N.º de corrales	Capacidad en N.º de cabezas	
60	San Andrés de Giles.	—	—	—	—	—	—	—	—	—	—	—	—	—	—	—	—	—	—	1	20	60
61	San Antonio de Areco	2	2	30	—	—	—	—	—	—	—	—	—	—	—	—	—	—	—	25	952	61
62	San Fernando	—	—	—	—	—	—	—	—	—	—	—	—	—	—	—	1	2	150	2	150	62
63	San Pedro	—	—	—	—	—	—	—	—	—	—	—	—	—	—	—	—	—	—	8	3.890	63
64	Suipacha	—	—	—	—	—	—	—	—	—	—	—	—	—	—	—	—	—	—	2	350	64
65	Tandil	2	4	24	—	—	—	2	2	112	—	—	—	—	—	—	—	—	—	86	5.732	65
66	Tapalqué.....	—	—	—	—	—	—	—	—	—	—	—	—	—	—	—	—	—	—	2	550	66
67	Tordillo	—	—	—	—	—	—	—	—	—	—	—	—	—	—	—	—	—	—	9	1.889	67
68	Tornquist	—	—	—	—	—	—	—	—	—	—	—	—	—	—	—	—	—	—	1	171	68
69	Trenque Lauquen ..	—	—	—	—	—	—	—	—	—	—	—	—	—	—	—	—	—	—	7	702	69
70	Tres Arroyos	—	—	—	—	—	—	—	—	—	—	—	—	—	—	—	1	1	75	3	287	70
71	Vecino	—	—	—	—	—	—	—	—	—	—	—	—	—	—	—	1	1	27	4	242	71
72	Veinticinco de Mayo	—	—	—	—	—	—	—	—	—	—	—	—	—	—	—	—	—	—	14	3.800	72
73	Villarino	—	—	—	—	—	—	—	—	—	—	—	—	—	—	—	1	1	3	22	1.810	73

PROVINCIA DE CATAMARCA

1	**Totales**.....	2	2	90	2	2	75	1	1	15	—	—	—	21	21	1.061	17	17	105	111	7.475	1
2	Ambato	—	—	—	2	2	75	—	—	—	—	—	—	—	—	—	—	—	—	13	515	2
3	Capayán	—	—	—	—	—	—	—	—	—	—	—	—	—	—	—	—	—	—	3	180	3
4	Capital	—	—	—	—	—	—	—	—	—	—	—	—	—	—	—	—	—	—	4	350	4
5	El Alto	—	—	—	—	—	—	—	—	—	—	—	—	12	12	300	—	—	—	33	844	5
6	Pomán	—	—	—	—	—	—	1	1	15	—	—	—	—	—	—	11	11	40	12	55	6
7	Santa María	—	—	—	—	—	—	—	—	—	—	—	—	4	4	475	5	5	50	15	3.480	7
8	Tinogasta	1	1	40	—	—	—	—	—	—	—	—	—	3	3	62	1	1	15	6	217	8
9	Valle Viejo	1	1	50	—	—	—	—	—	—	—	—	—	2	2	224	—	—	—	25	1.834	9

CORRALES

IV. — PARA CRIADEROS DE ANIMALES MENORES

PROVINCIA DE CORDOBA

N.º de orden	DEPARTAMENTOS	CLASIFICACION POR MATERIALES DE CONSTRUCCION																N.º de orden
		DE LADRILLO			DE ALAMBRE TEJIDO			DE ALAMBRE Y POSTES			DE PIEDRA			DE ADOBE			DE MADERA			
		N.º de Explotaciones	N.º de corrales	Capacidad en N.º de cabezas	N.º de Explotaciones	N.º de corrales	Capacidad en N.º de cabezas	N.º de Explotaciones	N.º de corrales	Capacidad en N.º de cabezas	N.º de Explotaciones	N.º de corrales	Capacidad en N.º de cabezas	N.º de Explotaciones	N.º de corrales	Capacidad en N.º de cabezas	N.º de Explotaciones	N.º de corrales	Capacidad en N.º de cabezas	
1	**Totales**	152	1.207	354.737	44	79	5.730	156	214	24.597	10	22	377	10	12	381	9	31	1.559	1
2	Colón	—	—	—	3	3	212	—	—	—	—	—	—	—	—	—	—	—	—	2
3	Cruz del Eje	—	—	—	3	3	365	—	—	—	—	—	—	—	—	—	—	—	—	3
4	General Roca	1	1	80	—	—	—	—	—	—	—	—	—	1	1	20	—	—	—	4
5	Ischilín	1	1	50	1	2	150	6	15	5.400	2	4	40	2	2	123	1	1	100	5
6	Río Cuarto	2	2	79	4	4	207	84	125	11.284	2	10	150	2	4	95	1	1	52	6
7	Río Primero	4	12	405	9	18	2.299	33	49	1.485	3	4	111	1	1	36	2	6	80	7
8	Río Segundo	1	9	66	—	—	—	—	—	—	—	—	—	—	—	—	—	—	—	8
9	San Justo	138	1.175	353.835	6	17	1.136	1	1	12	—	—	—	—	—	—	3	19	1.276	9
10	Santa María	—	—	—	2	13	30	—	—	—	—	—	—	—	—	—	—	—	—	10
11	Tercero Abajo	4	6	128	14	17	1.031	32	54	6.416	3	4	76	4	4	107	2	4	50	11
12	Tercero Arriba	1	1	94	—	—	—	—	—	—	—	—	—	—	—	—	—	—	—	12
13	Tulumba	—	—	—	1	1	50	—	—	—	—	—	—	—	—	—	—	—	—	13
14	Unión	—	—	—	1	1	200	—	—	—	—	—	—	—	—	—	—	—	—	14

PROVINCIA DE CORRIENTES

1	**Totales**	—	—	—	14	15	6.311	1	1	90	—	—	—	—	—	—	1	1	35	1
2	Capital	—	—	—	2	2	50	—	—	—	—	—	—	—	—	—	—	—	—	2
3	Concepción	—	—	—	1	1	64	—	—	—	—	—	—	—	—	—	—	—	—	3
4	Curuzú Cuatiá	—	—	—	4	4	5.240	—	—	—	—	—	—	—	—	—	1	1	35	4
5	Empedrado	—	—	—	1	1	200	1	1	90	—	—	—	—	—	—	—	—	—	5
6	Goya	—	—	—	1	1	245	—	—	—	—	—	—	—	—	—	—	—	—	6
7	Itatí	—	—	—	1	1	100	—	—	—	—	—	—	—	—	—	—	—	—	7
8	Lavalle	—	—	—	1	1	60	—	—	—	—	—	—	—	—	—	—	—	—	8
9	Monte Caseros	—	—	—	1	1	43	—	—	—	—	—	—	—	—	—	—	—	—	9
10	Paso de los Libres ..	—	—	—	2	3	300	—	—	—	—	—	—	—	—	—	—	—	—	10
11	Sauce	—	—	—	—	—	—	—	—	—	—	—	—	—	—	—	—	—	—	11

PROVINCIA DE CORDOBA

N.º de orden	DEPARTAMENTOS	CLASIFICACION POR MATERIALES DE CONSTRUCCION																			N.º de orden
		DE CHAPA DE ZINC LISA O ACANALADA			DE TIERRA			DE POSTES Y PALO A PIQUE			DE CEMENTO Y FIBROCEMENTO			DE ENRAMADA, BARRO Y OTROS			NO DETERMINADO			TOTAL GENERAL		
		N.º de Explotaciones	N.º de corrales	Capacidad en N.º de cabezas	N.º de Explotaciones	N.º de corrales	Capacidad en N.º de cabezas	N.º de Explotaciones	N.º de corrales	Capacidad en N.º de cabezas	N.º de Explotaciones	N.º de corrales	Capacidad en N.º de cabezas	N.º de Explotaciones	N.º de corrales	Capacidad en N.º de cabezas	N.º de Explotaciones	N.º de corrales	Capacidad en N.º de cabezas	N.º de corrales	Capacidad en N.º de cabezas	
1	**Totales**	8	13	361	5	7	287	26	37	1.271	1	1	123	16	22	1.623	65	423	20.051	2.098	411.197	1
2	Colón	—	—	—	—	—	—	—	—	—	—	—	—	—	—	—	—	—	—	3	212	2
3	Cruz del Eje	—	—	—	—	—	—	—	—	—	—	—	—	—	—	—	8	13	601	16	966	3
4	General Roca	—	—	—	—	—	—	—	—	—	—	—	—	—	—	—	—	—	—	2	100	4
5	Ischilín	2	5	207	2	3	272	1	2	100	1	1	123	7	10	700	—	—	—	46	7.265	5
6	Río Cuarto	2	3	65	—	—	—	1	1	100	—	—	—	—	—	—	—	—	—	150	12.033	6
7	Río Primero	1	1	20	1	1	50	23	33	1.013	—	—	—	9	12	923	—	—	—	137	6.422	7
8	Río Segundo	—	—	—	—	—	—	—	—	—	—	—	—	—	—	—	—	—	—	9	66	8
9	San Justo	—	—	—	—	—	—	—	—	—	—	—	—	—	—	—	54	404	19.162	1.616	375.421	9
10	Santa María	—	—	—	—	—	—	—	—	—	—	—	—	—	—	—	2	4	188	17	218	10
11	Tercero Abajo	3	4	69	2	3	65	1	1	58	—	—	—	—	—	—	—	—	—	97	8.050	11
12	Tercero Arriba	—	—	—	—	—	—	—	—	—	—	—	—	—	—	—	—	—	—	1	94	12
13	Tulumba	—	—	—	—	—	—	—	—	—	—	—	—	—	—	—	—	—	—	1	50	13
14	Unión	—	—	—	—	—	—	—	—	—	—	—	—	—	—	—	1	2	100	3	300	14

PROVINCIA DE CORRIENTES

1	**Totales**	—	—	—	—	—	—	1	6	465	—	—	—	—	—	—	—	—	—	23	6.901	1
2	Capital	—	—	—	—	—	—	—	—	—	—	—	—	—	—	—	—	—	—	2	50	2
3	Concepción	—	—	—	—	—	—	—	—	—	—	—	—	—	—	—	—	—	—	1	64	3
4	Curuzú-Cuatiá	—	—	—	—	—	—	—	—	—	—	—	—	—	—	—	—	—	—	5	5.275	4
5	Empedrado	—	—	—	—	—	—	—	—	—	—	—	—	—	—	—	—	—	—	2	290	5
6	Goya	—	—	—	—	—	—	—	—	—	—	—	—	—	—	—	—	—	—	1	245	6
7	Itatí	—	—	—	—	—	—	—	—	—	—	—	—	—	—	—	—	—	—	1	100	7
8	Lavalle	—	—	—	—	—	—	—	—	—	—	—	—	—	—	—	—	—	—	1	69	8
9	Monte Caseros	—	—	—	—	—	—	—	—	—	—	—	—	—	—	—	—	—	—	1	43	9
10	Paso de los Libres	—	—	—	—	—	—	—	—	—	—	—	—	—	—	—	—	—	—	3	300	10
11	Sauce	—	—	—	—	—	—	1	6	465	—	—	—	—	—	—	—	—	—	6	465	11

CORRALES

IV. — PARA CRIADEROS DE ANIMALES MENORES

PROVINCIA DE ENTRE RIOS

N.° de orden	DEPARTAMENTOS	CLASIFICACION POR MATERIALES DE CONSTRUCCION																N.° de orden
		DE LADRILLO			DE ALAMBRE TEJIDO			DE ALAMBRE Y POSTES			DE PIEDRA			DE ADOBE			DE MADERA			
		N.° de Explotaciones	N.° de corrales	Capacidad en N.° de cabezas	N.° de Explotaciones	N.° de corrales	Capacidad en N.° de cabezas	N.° de Explotaciones	N.° de corrales	Capacidad en N.° de cabezas	N.° de Explotaciones	N.° de corrales	Capacidad en N.° de cabezas	N.° de Explotaciones	N.° de corrales	Capacidad en N.° de cabezas	N.° de Explotaciones	N.° de corrales	Capacidad en N.° de cabezas	
1	**Totales**	53	71	8.945	256	303	45.297	250	313	1.055	25	29	2.239	59	62	4.811	119	131	18.357	1
2	Colón	1	3	110	12	14	2.178	—	—	—	—	—	—	—	—	—	9	9	239	2
3	Concordia	—	—	—	5	5	2.500	—	—	—	—	—	—	1	1	20	1	1	500	3
4	Diamante.....	20	24	4.156	8	8	625	2	2	80	—	—	—	11	14	2.816	12	13	2.488	4
5	Federación	—	—	—	2	2	200	1	1	60	—	—	—	—	—	—	10	10	457	5
6	Gualeguay	—	—	—	11	28	2.425	—	—	—	—	—	—	1	1	80	2	2	22	6
7	Gualeguaychú	—	—	—	23	28	1.745	—	—	—	—	—	—	—	—	—	8	8	670	7
8	La Paz	—	—	—	9	9	718	—	—	—	—	—	—	—	—	—	3	3	320	8
9	Nogoyá	10	13	2.313	14	23	2.819	—	—	—	—	—	—	—	—	—	13	13	2.048	9
10	Paraná	10	11	654	86	98	17.890	245	306	768	25	29	2.239	45	45	1.825	33	42	5.590	10
11	Rosario Tala.....	7	12	1.162	12	13	2.238	1	1	130	—	—	—	—	—	—	4	4	962	11
12	San José de Feliciano .	—	—	—	1	1	160	—	—	—	—	—	—	—	—	—	—	—	—	12
13	Uruguay.....	—	—	—	9	9	4.635	—	—	—	—	—	—	—	—	—	9	10	1.510	13
14	Victoria	1	3	50	29	29	2.728	1	3	17	—	—	—	—	—	—	1	1	30	14
15	Villaguay	4	5	500	35	36	4.436	—	—	—	—	—	—	1	1	70	14	15	3.521	15

PROVINCIA DE JUJUY

1	**Totales**	2	2	265	22	23	5.245	3	4	24	4	4	53	—	—	—	2	2	143	1
2	Capital	1	1	250	5	5	2.100	—	—	—	—	—	—	—	—	—	—	—	—	2
3	Cochinoca	—	—	—	—	—	—	—	—	—	3	3	28	—	—	—	—	—	—	3
4	El Carmen	—	—	—	12	13	1.790	—	—	—	—	—	—	—	—	—	—	—	—	4
5	Gobernador Ovejero .	—	—	—	1	1	1.200	—	—	—	—	—	—	—	—	—	—	—	—	5
6	Gobernador Tello ...	—	—	—	—	—	—	—	—	—	1	1	25	—	—	—	1	1	43	6
7	Ledesma.....	—	—	—	1	1	80	2	2	8	—	—	—	—	—	—	1	1	100	7
8	San Antonio	1	1	15	2	2	35	1	2	16	—	—	—	—	—	—	—	—	—	8
9	San Pedro	—	—	—	1	1	40	—	—	—	—	—	—	—	—	—	—	—	—	9
10	Tumbaya	—	—	—	—	—	—	—	—	—	—	—	—	—	—	—	—	—	—	10

PROVINCIA DE ENTRE RIOS

N.º de orden	DEPARTAMENTOS	CLASIFICACION POR MATERIALES DE CONSTRUCCION																			N.º de orden
		DE CHAPA DE ZINC LISA O ACANALADA			DE TIERRA			DE POSTES Y PALO A PIQUE			DE CEMENTO Y FIBROCEMENTO			DE ENRAMADA, BARRO Y OTROS			NO DETERMINADO			TOTAL GENERAL		
		N.º de Explotaciones	N.º de corrales	Capacidad en N.º de cabezas	N.º de Explotaciones	N.º de corrales	Capacidad en N.º de cabezas	N.º de Explotaciones	N.º de corrales	Capacidad en N.º de cabezas	N.º de Explotaciones	N.º de corrales	Capacidad en N.º de cabezas	N.º de Explotaciones	N.º de corrales	Capacidad en N.º de cabezas	N.º de Explotaciones	N.º de corrales	Capacidad en N.º de cabezas	N.º de corrales	Capacidad en N.º de cabezas	
1	**Totales**	**133**	**163**	**22.241**	**1**	**1**	**25**	**26**	**35**	**2.322**	**4**	**14**	**252**	**164**	**184**	**17.271**	**462**	**555**	**56.839**	**1.861**	**179.654**	1
2	Colón	16	23	1.110	—	—	—	—	—	—	—	—	—	15	18	1.200	139	165	15.985	232	20.822	2
3	Concordia	2	2	100	—	—	—	2	2	25	—	—	—	6	9	1.890	4	8	820	28	5.855	3
4	Diamante	30	32	6.139	—	—	—	—	—	—	—	—	—	1	1	60	42	52	5.639	146	22.003	4
5	Federación	1	1	100	—	—	—	—	—	—	—	—	—	9	9	308	14	14	740	37	1.865	5
6	Gualeguay	—	—	—	—	—	—	—	—	—	—	—	—	4	6	488	2	2	260	39	3.275	6
7	Gualeguaychú	11	15	1.700	—	—	—	—	—	—	2	10	245	26	26	994	36	47	5.155	134	10.509	7
8	La Paz	3	3	178	—	—	—	2	2	300	—	—	—	2	2	160	—	—	—	19	1.676	8
9	Nogoyá	15	17	3.056	—	—	—	7	7	1.660	—	—	—	40	48	7.159	71	89	10.680	210	29.735	9
10	Paraná	29	40	5.532	1	1	25	12	21	157	2	4	7	43	46	3.226	1	3	200	646	38.113	10
11	Rosario Tala	4	5	1.088	—	—	—	—	—	—	—	—	—	7	7	1.060	73	85	8.200	127	14.840	11
12	San José de Feliciano	—	—	—	—	—	—	—	—	—	—	—	—	2	2	250	6	6	510	9	920	12
13	Uruguay	16	19	2.932	—	—	—	—	—	—	—	—	—	2	2	280	23	26	3.605	66	12.962	13
14	Victoria	1	1	20	—	—	—	—	—	—	—	—	—	—	—	—	3	5	72	42	2.917	14
15	Villaguay	5	5	286	—	—	—	3	3	180	—	—	—	7	8	196	48	53	4.973	126	14.162	15

PROVINCIA DE JUJUY

1	**Totales**	**1**	**4**	**840**	—	—	—	**2**	**2**	**288**	—	—	—	**1**	**1**	**20**	**21**	**21**	**1.169**	**63**	**8.047**	1
2	Capital	1	4	840	—	—	—	—	—	—	—	—	—	—	—	—	3	3	720	13	3.910	2
3	Cochinoca	—	—	—	—	—	—	—	—	—	—	—	—	—	—	—	12	12	120	15	148	3
4	El Carmen	—	—	—	—	—	—	—	—	—	—	—	—	—	—	—	—	—	—	13	1.790	4
5	Gobernador Ovejero	—	—	—	—	—	—	—	—	—	—	—	—	—	—	—	—	—	—	1	1.200	5
6	Gobernador Tello	—	—	—	—	—	—	—	—	—	—	—	—	—	—	—	—	—	—	2	68	6
7	Ledesma	—	—	—	—	—	—	2	2	288	—	—	—	—	—	—	—	—	—	6	476	7
8	San Antonio	—	—	—	—	—	—	—	—	—	—	—	—	—	—	—	—	—	—	5	60	8
9	San Pedro	—	—	—	—	—	—	—	—	—	—	—	—	—	—	—	1	1	54	2	94	9
10	Tumbaya	—	—	—	—	—	—	—	—	—	—	—	—	1	1	20	5	5	275	6	295	10

CORRALES

IV. — PARA CRIADEROS DE ANIMALES MENORES

PROVINCIA DE LA RIOJA

N.° de orden	DEPARTAMENTOS	CLASIFICACION POR MATERIALES DE CONSTRUCCION																N.° de orden
		DE LADRILLO			DE ALAMBRE TEJIDO			DE ALAMBRE Y POSTES			DE PIEDRA			DE ADOBE			DE MADERA			
		N.° de Explotaciones	N.° de corrales	Capacidad en N.° de cabezas	N.° de Explotaciones	N.° de corrales	Capacidad en N.° de cabezas	N.° de Explotaciones	N.° de corrales	Capacidad en N.° de cabezas	N.° de Explotaciones	N.° de corrales	Capacidad en N.° de cabezas	N.° de Explotaciones	N.° de corrales	Capacidad en N.° de cabezas	N.° de Explotaciones	N.° de corrales	Capacidad en N.° de cabezas	
1	**Totales**	1	1	2.000	43	52	25.995	5	5	1.248	2	6	300	8	8	1.360	7	7	2.370	1
2	Arauco	—	—	—	1	1	20	—	—	—	—	—	—	—	—	—	—	—	—	2
3	Belgrano	—	—	—	1	1	15	—	—	—	—	—	—	—	—	—	—	—	—	3
4	Capital	—	—	—	1	1	50	—	—	—	—	—	—	—	—	—	—	—	—	4
5	Castro Barros	—	—	—	1	1	9.100	—	—	—	—	—	—	—	—	—	—	—	—	5
6	Chilecito	—	—	—	11	11	560	1	1	48	—	—	—	1	1	100	—	—	—	6
7	Famatina	1	1	2.000	16	20	15.350	2	2	1.000	—	—	—	3	3	900	4	4	2.100	7
8	Pelagio B. Luna	—	—	—	3	3	140	—	—	—	—	—	—	—	—	—	—	—	—	8
9	Roca	—	—	—	1	1	100	—	—	—	—	—	—	—	—	—	1	1	20	9
10	Sanagasta	—	—	—	—	—	—	2	2	200	2	6	300	—	—	—	2	2	250	10
11	Sarmiento	—	—	—	8	13	660	—	—	—	—	—	—	4	4	360	—	—	—	11

PROVINCIA DE MENDOZA

1	**Totales**	1	1	50	897	995	70.919	5	6	160	2	2	30	74	79	9.442	60	67	12.994	1
2	Capital	—	—	—	1	1	63	—	—	—	—	—	—	1	1	7	—	—	—	2
3	General Alvear	1	1	50	33	35	4.215	—	—	—	—	—	—	1	1	60	10	10	2.272	3
4	Guaymallén	—	—	—	84	94	4.045	—	—	—	—	—	—	4	4	180	4	4	300	4
5	Junín	—	—	—	86	94	5.929	—	—	—	—	—	—	5	7	620	—	—	—	5
6	La Paz	—	—	—	1	1	100	—	—	—	—	—	—	—	—	—	—	—	—	6
7	Las Heras	—	—	—	15	15	300	—	—	—	—	—	—	—	—	—	—	—	—	7
8	Lavalle	—	—	—	44	47	3.490	—	—	—	—	—	—	11	11	811	4	4	350	8
9	Luján	—	—	—	46	71	7.387	—	—	—	—	—	—	6	8	616	1	6	600	9
10	Maipú	—	—	—	123	133	6.294	2	2	50	—	—	—	7	7	350	14	14	361	10
11	Rivadavia	—	—	—	84	93	4.616	—	—	—	—	—	—	4	4	510	1	1	150	11

PROVINCIA DE LA RIOJA

N.º de orden	DEPARTAMENTOS	CLASIFICACION POR MATERIALES DE CONSTRUCCION																					N.º de orden
		DE CHAPA DE ZINC LISA O ACANALADA			DE TIERRA			DE POSTES Y PALO A PIQUE			DE CEMENTO Y FIBROCEMENTO			DE ENRAMADA, BARRO Y OTROS			NO DETERMINADO			TOTAL GENERAL			
		N.º de Explotaciones	N.º de corrales	Capacidad en N.º de cabezas	N.º de Explotaciones	N.º de corrales	Capacidad en N.º de cabezas	N.º de Explotaciones	N.º de corrales	Capacidad en N.º de cabezas	N.º de Explotaciones	N.º de corrales	Capacidad en N.º de cabezas	N.º de Explotaciones	N.º de corrales	Capacidad en N.º de cabezas	N.º de Explotaciones	N.º de corrales	Capacidad en N.º de cabezas	N.º de corrales	Capacidad en N.º de cabezas	
1	**Totales**	—	—	—	—	—	—	1	1	500	—	—	—	11	12	1.706	5	5	3.400	97	38.879	1
2	Arauco	—	—	—	—	—	—	—	—	—	—	—	—	—	—	—	—	—	—	1	20	2
3	Belgrano	—	—	—	—	—	—	—	—	—	—	—	—	—	—	—	—	—	—	1	15	3
4	Capital	—	—	—	—	—	—	—	—	—	—	—	—	—	—	—	—	—	—	1	50	4
5	Castro Barros	—	—	—	—	—	—	—	—	—	—	—	—	—	—	—	—	—	—	1	9.100	5
6	Chilecito	—	—	—	—	—	—	—	—	—	—	—	—	—	—	—	—	—	—	13	708	6
7	Famatina	—	—	—	—	—	—	1	1	500	—	—	—	5	5	970	4	4	3.100	40	25.920	7
8	Pelagio B. Luna	—	—	—	—	—	—	—	—	—	—	—	—	—	—	—	—	—	—	3	140	8
9	Roca	—	—	—	—	—	—	—	—	—	—	—	—	1	1	20	—	—	—	3	140	9
10	Sanagasta	—	—	—	—	—	—	—	—	—	—	—	—	5	6	716	1	1	300	17	1.766	10
11	Sarmiento	—	—	—	—	—	—	—	—	—	—	—	—	—	—	—	—	—	—	17	1.020	11

PROVINCIA DE MENDOZA

1	**Totales**	17	20	11.320	—	—	—	8	8	690	14	20	3.378	147	148	14.405	262	282	13.434	1.628	136.822	1
2	Capital	—	—	—	—	—	—	—	—	—	—	—	—	—	—	—	—	—	—	2	70	2
3	General Alvear	—	—	—	—	—	—	1	1	200	—	—	—	14	14	350	—	—	—	62	7.147	3
4	Guaymallén	—	—	—	—	—	—	—	—	—	—	—	—	—	—	—	—	—	—	102	4.525	4
5	Junín	—	—	—	—	—	—	—	—	—	—	—	—	1	1	40	4	4	550	106	7.139	5
6	La Paz	—	—	—	—	—	—	—	—	—	—	—	—	—	—	—	11	11	1.610	12	1.710	6
7	Las Heras	—	—	—	—	—	—	—	—	—	—	—	—	—	—	—	—	—	—	15	300	7
8	Lavalle	—	—	—	—	—	—	1	1	100	1	6	54	3	3	211	—	—	—	72	5.016	8
9	Luján	—	—	—	—	—	—	—	—	—	1	1	3.000	1	1	70	37	48	4.050	135	15.723	9
10	Maipú	—	—	—	—	—	—	1	1	100	11	12	294	—	—	—	71	75	558	244	8.007	10
11	Rivadavia	—	—	—	—	—	—	—	—	—	—	—	—	2	2	170	—	—	—	106	5.476	11

CORRALES

IV. — PARA CRIADEROS DE ANIMALES MENORES

Provincia de Mendoza (Continuación)

N.° de orden	DEPARTAMENTOS	CLASIFICACION POR MATERIALES DE CONSTRUCCION																		N.° de orden
		DE LADRILLO			DE ALAMBRE TEJIDO			DE ALAMBRE Y POSTES			DE PIEDRA			DE ADOBE			DE MADERA			
		N.° de Explotaciones	N.° de corrales	Capacidad en N.° de cabezas	N.° de Explotaciones	N.° de corrales	Capacidad en N.° de cabezas	N.° de Explotaciones	N.° de corrales	Capacidad en N.° de cabezas	N.° de Explotaciones	N.° de corrales	Capacidad en N.° de cabezas	N.° de Explotaciones	N.° de corrales	Capacidad en N.° de cabezas	N.° de Explotaciones	N.° de corrales	Capacidad en N.° de cabezas	
12	San Carlos	—	—	—	8	8	654	—	—	—	—	—	—	1	1	200	1	1	100	12
13	San Martín	—	—	—	155	166	5.578	—	—	—	—	—	—	7	7	3.966	8	9	5.504	13
14	San Rafael	—	—	—	137	154	22.281	2	3	100	1	1	10	20	21	1.592	9	10	457	14
15	Santa Rosa	—	—	—	8	8	240	1	1	10	—	—	—	—	—	—	—	—	—	15
16	Tunuyán	—	—	—	2	2	1.612	—	—	—	—	—	—	—	—	—	1	1	2.500	16
17	Tupungato	—	—	—	71	73	4.115	—	—	—	1	1	20	7	7	500	7	7	400	17
	PROVINCIA DE SALTA																			
1	**Totales**	—	—	—	18	18	13.358	9	12	520	6	6	104	2	3	40	3	4	55	1
2	Cachí	—	—	—	1	1	300	2	2	50	6	6	104	—	—	—	—	—	—	2
3	Cafayate	—	—	—	1	1	200	—	—	—	—	—	—	—	—	—	—	—	—	3
4	Caldera	—	—	—	—	—	—	—	—	—	—	—	—	—	—	—	—	—	—	4
5	Campo Santo	—	—	—	7	7	468	—	—	—	—	—	—	—	—	—	—	—	—	5
6	Cerrillos	—	—	—	6	6	11.790	2	3	40	—	—	—	—	—	—	—	—	—	6
7	Chicoana	—	—	—	1	1	250	—	—	—	—	—	—	—	—	—	—	—	—	7
8	Guachipas	—	—	—	1	1	150	—	—	—	—	—	—	—	—	—	—	—	—	8
9	La Viña	—	—	—	—	—	—	4	6	110	—	—	—	2	3	40	1	2	30	9
10	Metán	—	—	—	—	—	—	—	—	—	—	—	—	—	—	—	2	2	25	10
11	Molinos	—	—	—	—	—	—	—	—	—	—	—	—	—	—	—	—	—	—	11
12	Orán	—	—	—	—	—	—	1	1	320	—	—	—	—	—	—	—	—	—	12
13	San Carlos	—	—	—	1	1	200	—	—	—	—	—	—	—	—	—	—	—	—	13
	PROVINCIA DE SAN JUAN																			
1	**Totales**	8	16	1.485	188	202	21.696	56	64	5.965	3	4	60	43	45	4.115	11	11	790	1
2	Albardón	—	—	—	6	6	660	—	—	—	—	—	—	—	—	—	1	1	50	2
3	Angaco Sud	—	—	—	4	4	208	—	—	—	—	—	—	3	3	200	—	—	—	3

N.º de orden	DEPARTAMENTOS	CLASIFICACION POR MATERIALES DE CONSTRUCCION																				N.º de orden
		DE CHAPA DE ZINC LISA O ACANALADA			DE TIERRA			DE POSTES Y PALO A PIQUE			DE CEMENTO Y FIBROCEMENTO			DE ENRAMADA, BARRO Y OTROS			NO DETERMINADO			TOTAL GENERAL		
		N.º de Explotaciones	N.º de corrales	Capacidad en N.º de cabezas	N.º de Explotaciones	N.º de corrales	Capacidad en N.º de cabezas	N.º de Explotaciones	N.º de corrales	Capacidad en N.º de cabezas	N.º de Explotaciones	N.º de corrales	Capacidad en N.º de cabezas	N.º de Explotaciones	N.º de corrales	Capacidad en N.º de cabezas	N.º de Explotaciones	N.º de corrales	Capacidad en N.º de cabezas	N.º de corrales	Capacidad en N.º de cabezas	
12	San Carlos	—	—	—	—	—	—	—	—	—	—	—	—	3	3	9.060	12	12	560	25	10.574	12
13	San Martín	9	12	10.470	—	—	—	3	3	250	—	—	—	28	29	1.590	35	35	1.940	261	29.298	13
14	San Rafael	8	8	850	—	—	—	2	2	40	—	—	—	84	84	2.214	71	76	3.546	359	31.090	14
15	Santa Rosa	—	—	—	—	—	—	—	—	—	—	—	—	—	—	—	—	—	—	9	250	15
16	Tunuyán	—	—	—	—	—	—	—	—	—	—	—	—	—	—	—	—	—	—	3	4.112	16
17	Tupungato	—	—	—	—	—	—	—	—	—	1	1	30	11	11	700	21	21	620	121	6.385	17
	PROVINCIA DE SALTA																					
1	**Totales**	1	1	100	—	—	—	—	—	—	1	1	20	10	10	335	2	4	4.550	59	19.082	1
2	Cachí	—	—	—	—	—	—	—	—	—	—	—	—	7	7	195	—	—	—	16	649	2
3	Cafayate	—	—	—	—	—	—	—	—	—	—	—	—	—	—	—	—	—	—	1	200	3
4	Caldera	—	—	—	—	—	—	—	—	—	—	—	—	—	—	—	1	3	4.500	3	4.500	4
5	Campo Santo	1	1	100	—	—	—	—	—	—	—	—	—	—	—	—	—	—	—	8	568	5
6	Cerrillos	—	—	—	—	—	—	—	—	—	—	—	—	—	—	—	—	—	—	9	11.830	6
7	Chicoana	—	—	—	—	—	—	—	—	—	—	—	—	—	—	—	1	1	50	2	300	7
8	Guachipas	—	—	—	—	—	—	—	—	—	—	—	—	—	—	—	—	—	—	1	150	8
9	La Viña	—	—	—	—	—	—	—	—	—	1	1	20	2	2	60	—	—	—	14	260	9
10	Metán	—	—	—	—	—	—	—	—	—	—	—	—	—	—	—	—	—	—	2	25	10
11	Molinos	—	—	—	—	—	—	—	—	—	—	—	—	1	1	80	—	—	—	1	80	11
12	Orán	—	—	—	—	—	—	—	—	—	—	—	—	—	—	—	—	—	—	1	320	12
13	San Carlos	—	—	—	—	—	—	—	—	—	—	—	—	—	—	—	—	—	—	1	200	13
	PROVINCIA DE SAN JUAN																					
1	**Totales**	19	19	3.016	2	2	150	2	2	640	—	—	—	32	37	1.691	128	142	7.130	544	46.738	1
2	Albardón	—	—	—	—	—	—	—	—	—	—	—	—	8	10	680	8	8	500	25	1.890	2
3	Angaco Sud	2	2	250	—	—	—	—	—	—	—	—	—	—	—	—	9	9	624	18	1.282	3

CORRALES

IV. — PARA CRIADEROS DE ANIMALES MENORES

Provincia de San Juan (Continuación)

N.° de orden	DEPARTAMENTOS	CLASIFICACION POR MATERIALES DE CONSTRUCCION																		N.° de orden
		DE LADRILLO			DE ALAMBRE TEJIDO			DE ALAMBRE Y POSTES			DE PIEDRA			DE ADOBE			DE MADERA			
		N.° de Explotaciones	N.° de corrales	Capacidad en N.° de cabezas	N.° de Explotaciones	N.° de corrales	Capacidad en N.° de cabezas	N.° de Explotaciones	N.° de corrales	Capacidad en N.° de cabezas	N.° de Explotaciones	N.° de corrales	Capacidad en N.° de cabezas	N.° de Explotaciones	N.° de corrales	Capacidad en N.° de cabezas	N.° de Explotaciones	N.° de corrales	Capacidad en N.° de cabezas	
4	Barrial	—	—	—	2	2	250	—	—	—	—	—	—	—	—	—	—	—	—	4
5	Calingasta	—	—	—	—	—	—	—	—	—	—	—	—	—	—	—	1	1	200	5
6	Caucete	—	—	—	6	7	975	8	9	165	—	—	—	1	1	20	—	—	—	6
7	Concepción	—	—	—	3	3	231	—	—	—	—	—	—	—	—	—	—	—	—	7
8	Desamparados	—	—	—	11	16	1.070	2	3	90	—	—	—	—	—	—	—	—	—	8
9	Iglesia	—	—	—	—	—	—	—	—	—	—	—	—	4	4	550	—	—	—	9
10	Jachal	—	—	—	1	1	200	—	—	—	—	—	—	4	4	300	—	—	—	10
11	Nueve de Julio	2	2	500	12	13	765	4	4	60	1	2	20	4	5	220	1	1	60	11
12	Pocitos	—	—	—	53	53	5.331	—	—	—	—	—	—	11	12	1.460	2	2	100	12
13	Rivadavia	—	—	—	11	13	1.460	—	—	—	—	—	—	—	—	—	—	—	—	13
14	Santa Lucía	1	9	35	6	6	374	3	3	90	—	—	—	—	—	—	3	3	180	14
15	Sarmiento	3	3	200	20	25	1.462	11	11	910	2	2	40	10	10	815	3	3	200	15
16	Trinidad	—	—	—	30	30	4.160	1	2	192	—	—	—	4	4	290	—	—	—	16
17	Ullún	—	—	—	22	22	4.510	—	—	—	—	—	—	—	—	—	—	—	—	17
18	Valle Fértil	2	2	750	—	—	—	—	—	—	—	—	—	1	1	60	—	—	—	18
19	Veinticinco de Mayo	—	—	—	—	—	—	27	32	1.458	—	—	—	1	1	200	—	—	—	19
20	Zonda	—	—	—	1	1	40	—	—	—	—	—	—	—	—	—	—	—	—	20
	PROVINCIA DE SAN LUIS																			
1	**Totales**	**11**	**15**	**844**	**46**	**51**	**7.103**	**44**	**90**	**650**	**19**	**24**	**1.145**	**20**	**22**	**2.381**	**74**	**84**	**4.993**	1
2	Ayacucho	1	1	52	3	3	250	9	22	160	2	3	175	3	3	100	8	15	100	2
3	Belgrano	—	—	—	1	1	50	1	1	50	—	—	—	1	1	100	9	10	726	3
4	Capital	1	1	200	3	4	3.340	—	—	—	—	—	—	2	2	120	7	7	446	4
5	Chacabuco	1	3	248	5	6	500	—	—	—	1	1	100	7	7	970	31	31	2.635	5
6	Junín	—	—	—	4	4	468	—	—	—	2	2	200	1	1	200	6	6	825	6
7	Pedernera	6	8	280	28	30	1.995	34	67	440	7	11	280	5	7	884	4	6	135	7
8	Pringles	2	2	64	1	1	100	—	—	—	6	6	350	—	—	—	—	—	—	8
9	San Martín	—	—	—	1	2	400	—	—	—	1	1	40	1	1	7	9	9	126	9

N.º de orden	DEPARTAMENTOS	CLASIFICACION POR MATERIALES DE CONSTRUCCION																				N.º de orden
		DE CHAPA DE ZINC LISA O ACANALADA			DE TIERRA			DE POSTES Y PALO A PIQUE			DE CEMENTO Y FIBROCEMENTO			DE ENRAMADA, BARRO Y OTROS			NO DETERMINADO			TOTAL GENERAL		
		N.º de Explotaciones	N.º de corrales	Capacidad en N.º de cabezas	N.º de Explotaciones	N.º de corrales	Capacidad en N.º de cabezas	N.º de Explotaciones	N.º de corrales	Capacidad en N.º de cabezas	N.º de Explotaciones	N.º de corrales	Capacidad en N.º de cabezas	N.º de Explotaciones	N.º de corrales	Capacidad en N.º de cabezas	N.º de Explotaciones	N.º de corrales	Capacidad en N.º de cabezas	N.º de corrales	Capacidad en N.º de cabezas	
4	Barrial	—	—	—	—	—	—	—	—	—	—	—	—	—	—	—	—	—	—	2	250	4
5	Calingasta	—	—	—	—	—	—	—	—	—	—	—	—	—	—	—	10	10	400	11	600	5
6	Caucete	—	—	—	—	—	—	—	—	—	—	—	—	—	—	—	—	—	—	17	1.160	6
7	Concepción	—	—	—	—	—	—	—	—	—	—	—	—	—	—	—	1	2	140	5	371	7
8	Desamparados	—	—	—	—	—	—	—	—	—	—	—	—	2	2	80	14	17	131	38	1.371	8
9	Iglesia	—	—	—	—	—	—	—	—	—	—	—	—	1	1	40	51	60	2.864	65	3.454	9
10	Jachal	—	—	—	—	—	—	—	—	—	—	—	—	—	—	—	5	5	632	10	1.132	10
11	Nueve de Julio	—	—	—	—	—	—	—	—	—	—	—	—	4	4	146	—	—	—	31	1.771	11
12	Pocitos	13	13	2 826	—	—	—	—	—	—	—	—	—	5	8	282	12	13	900	101	10.399	12
13	Rivadavia	—	—	—	—	—	—	—	—	—	—	—	—	—	—	—	—	—	—	13	1.460	13
14	Santa Lucía	—	—	—	—	—	—	—	—	—	—	—	—	1	1	70	—	—	—	22	749	14
15	Sarmiento	3	3	380	2	2	150	2	2	640	—	—	—	6	6	135	—	—	—	67	4.932	15
16	Trinidad	1	1	60	—	—	—	—	—	—	—	—	—	3	3	108	5	5	259	45	5.069	16
17	Ullún	—	—	—	—	—	—	—	—	—	—	—	—	2	2	150	4	4	320	28	4.980	17
18	Valle Fértil	—	—	—	—	—	—	—	—	—	—	—	—	—	—	—	—	—	—	3	810	18
19	Veinticinco de Mayo	—	—	—	—	—	—	—	—	—	—	—	—	—	—	—	—	—	—	33	4.658	19
20	Zonda	—	—	—	—	—	—	—	—	—	—	—	—	—	—	—	9	9	360	10	400	20

PROVINCIA DE SAN LUIS

1	**Totales**	16	32	992	11	17	565	11	15	691	3	7	849	116	129	5.446	106	121	7.006	607	32.665	1
2	Ayacucho	2	2	50	2	2	200	1	1	20	1	1	29	14	18	180	—	—	—	71	1.316	2
3	Belgrano	—	—	—	—	—	—	—	—	—	—	—	—	11	13	500	3	3	180	29	1.606	3
4	Capital	—	—	—	—	—	—	1	1	26	—	—	—	19	19	864	11	11	718	45	5.714	4
5	Chacabuco	2	2	200	—	—	—	—	—	—	—	—	—	34	36	1.620	10	12	965	98	7.238	5
6	Junín	—	—	—	—	—	—	—	—	—	—	—	—	3	3	314	17	17	600	33	2.607	6
7	Pedernera	8	24	442	9	15	365	8	12	595	1	1	20	19	23	1.368	—	—	—	204	6.804	7
8	Pringles	4	4	300	—	—	—	—	—	—	1	5	800	14	15	420	49	62	4.078	95	6.112	8
9	San Martín	—	—	—	—	—	—	1	1	50	—	—	—	2	2	180	16	16	465	32	1.268	9

CORRALES

IV. — PARA CRIADEROS DE ANIMALES MENORES

PROVINCIA DE SANTA FE

CLASIFICACION POR MATERIALES DE CONSTRUCCION

N.° de orden	DEPARTAMENTOS	DE LADRILLO			DE ALAMBRE TEJIDO			DE ALAMBRE Y POSTES			DE PIEDRA			DE ADOBE			DE MADERA			N.° de orden
		N.° de Explotaciones	N.° de corrales	Capacidad en N.° de cabezas	N.° de Explotaciones	N.° de corrales	Capacidad en N.° de cabezas	N.° de Explotaciones	N.° de corrales	Capacidad en N.° de cabezas	N.° de Explotaciones	N.° de corrales	Capacidad en N.° de cabezas	N.° de Explotaciones	N.° de corrales	Capacidad en N.° de cabezas	N.° de Explotaciones	N.° de corrales	Capacidad en N.° de cabezas	
1	**Totales**	**166**	**298**	**16.894**	**591**	**728**	**92.153**	**17**	**19**	**1.895**	—	—	—	**3**	**4**	**230**	**136**	**145**	**14.995**	1
2	Belgrano	22	26	2.858	12	13	4.372	2	2	300	—	—	—	1	1	150	22	23	2.530	2
3	Capital	4	4	300	34	46	7.577	—	—	—	—	—	—	—	—	—	2	2	80	3
4	Castellanos	31	31	3.043	69	105	14.038	3	4	55	—	—	—	—	—	—	16	16	1.060	4
5	Constitución	7	8	1.015	112	129	10.979	4	4	455	—	—	—	—	—	—	25	27	3.307	5
6	Garay	—	—	—	4	7	94	—	—	—	—	—	—	—	—	—	—	—	—	6
7	General López	14	120	980	4	30	230	—	—	—	—	—	—	—	—	—	—	—	—	7
8	General Obligado ...	1	1	90	6	6	490	—	—	—	—	—	—	—	—	—	9	9	1.450	8
9	Las Colonias	13	15	948	57	66	5.819	1	2	50	—	—	—	—	—	—	5	5	280	9
10	Nueve de Julio	3	3	172	3	3	269	—	—	—	—	—	—	—	—	—	—	—	—	10
11	Rosario.....	6	9	497	119	124	12.325	4	4	440	—	—	—	—	—	—	22	27	1.745	11
12	San Cristóbal	19	19	1.682	24	28	1.650	—	—	—	—	—	—	—	—	—	9	9	1.261	12
13	San Javier.....	—	—	—	3	3	100	—	—	—	—	—	—	—	—	—	—	—	—	13
14	San Jerónimo	5	5	100	59	74	11.536	—	—	—	—	—	—	1	2	40	3	3	140	14
15	San Justo	3	3	180	8	8	950	1	1	400	—	—	—	—	—	—	11	11	2.320	15
16	San Lorenzo	5	7	400	35	37	16.510	1	1	90	—	—	—	1	1	40	4	4	50	16
17	San Martín	33	47	4.629	41	48	5.184	1	1	105	—	—	—	—	—	—	8	9	772	17
18	Vera	—	—	—	1	1	30	—	—	—	—	—	—	—	—	—	—	—	—	18

PROVINCIA DE SANTIAGO DEL ESTERO

1	**Totales**	**7**	**11**	**190**	**44**	**54**	**10.279**	**37**	**53**	**877**	—	—	—	**4**	**4**	**120**	**116**	**128**	**6.093**	1
2	Aguirre	—	—	—	1	2	100	—	—	—	—	—	—	—	—	—	—	—	—	2
3	Alberdi	6	10	170	5	7	294	8	15	120	—	—	—	—	—	—	7	8	232	3
4	Atamisqui	—	—	—	—	—	—	—	—	—	—	—	—	—	—	—	2	2	350	4
5	Avellaneda.....	—	—	—	—	—	—	—	—	—	—	—	—	—	—	—	—	—	—	5

PROVINCIA DE SANTA FE

N.º de orden	DEPARTAMENTOS	CLASIFICACION POR MATERIALES DE CONSTRUCCION																			N.º de orden
		DE CHAPA DE ZINC LISA O ACANALADA			DE TIERRA			DE POSTES Y PALO A PIQUE			DE CEMENTO Y FIBROCEMENTO			DE ENRAMADA, BARRO Y OTROS			NO DETERMINADO			TOTAL GENERAL		
		N.º de Explotaciones	N.º de corrales	Capacidad en N.º de cabezas	N.º de Explotaciones	N.º de corrales	Capacidad en N.º de cabezas	N.º de Explotaciones	N.º de corrales	Capacidad en N.º de cabezas	N.º de Explotaciones	N.º de corrales	Capacidad en N.º de cabezas	N.º de Explotaciones	N.º de corrales	Capacidad en N.º de cabezas	N.º de Explotaciones	N.º de corrales	Capacidad en N.º de cabezas	N.º de corrales	Capacidad en N.º de cabezas	
1	**Totales**	112	117	12.418	—	—	—	9	9	395	6	6	932	80	84	7.428	388	455	38.257	1.865	185.597	1
2	Belgrano	21	21	2.328	—	—	—	1	1	100	2	2	400	8	8	773	25	30	4.360	127	18.171	2
3	Capital	1	1	50	—	—	—	2	2	90	2	2	100	—	—	—	19	22	1.070	79	9.267	3
4	Castellanos	19	19	970	—	—	—	2	2	20	—	—	—	4	5	1.400	56	66	5.681	248	26.267	4
5	Constitución	14	14	1.487	—	—	—	—	—	—	—	—	—	21	22	2.605	65	66	8.403	270	28.251	5
6	Garay	—	—	—	—	—	—	—	—	—	—	—	—	—	—	—	—	—	—	7	91	6
7	General López	—	—	—	—	—	—	—	—	—	—	—	—	—	—	—	—	—	—	150	1.210	7
8	General Obligado	1	2	160	—	—	—	—	—	—	—	—	—	3	3	200	10	10	602	31	2.992	8
9	Las Colonias	3	3	40	—	—	—	—	—	—	—	—	—	2	2	400	30	32	2.206	125	9.743	9
10	Nueve de Julio	2	2	350	—	—	—	—	—	—	—	—	—	—	—	—	—	—	—	8	791	10
11	Rosario	26	26	3.967	—	—	—	—	—	—	1	1	200	11	11	420	46	56	3.188	258	22.782	11
12	San Cristóbal	4	4	316	—	—	—	1	1	30	—	—	—	1	1	35	13	16	832	78	5.806	12
13	San Javier	—	—	—	—	—	—	1	1	50	—	—	—	2	2	160	1	1	96	7	406	13
14	San Jerónimo	5	8	600	—	—	—	1	1	50	—	—	—	4	4	200	47	50	5.962	147	18.628	14
15	San Justo	1	1	400	—	—	—	—	—	—	—	—	—	3	5	350	4	5	480	34	5.080	15
16	San Lorenzo	7	7	350	—	—	—	1	1	55	—	—	—	1	1	40	15	25	1.430	84	18.965	16
17	San Martín	8	9	1.400	—	—	—	—	—	—	1	1	232	20	20	845	57	76	3.947	211	17.114	17
18	Vera	—	—	—	—	—	—	—	—	—	—	—	—	—	—	—	—	—	—	1	30	18

PROVINCIA DE SANTIAGO DEL ESTERO

1	**Totales**	3	5	192	3	4	92	12	19	1.279	—	—	—	105	122	3.083	126	139	6.390	539	28.595	1
2	Aguirre	—	—	—	—	—	—	—	—	—	—	—	—	—	—	—	14	15	700	17	800	2
3	Alberdi	2	4	172	1	2	52	1	2	20	—	—	—	6	6	148	—	—	—	54	1.208	3
4	Atamisqui	—	—	—	—	—	—	—	—	—	—	—	—	—	—	—	—	—	—	2	350	4
5	Avellaneda	—	—	—	—	—	—	—	—	—	—	—	—	10	10	510	3	3	280	13	790	5

CORRALES

IV. — PARA CRIADEROS DE ANIMALES MENORES

Provincia de Santiago del Estero (Continuación)

N.° de orden	DEPARTAMENTOS	CLASIFICACION POR MATERIALES DE CONSTRUCCION																			N.° de orden
		DE LADRILLO			DE ALAMBRE TEJIDO			DE ALAMBRE Y POSTES			DE PIEDRA			DE ADOBE			DE MADERA				
		N.° de Explotaciones	N.° de corrales	Capacidad en N.° de cabezas	N.° de Explotaciones	N.° de corrales	Capacidad en N.° de cabezas	N.° de Explotaciones	N.° de corrales	Capacidad en N.° de cabezas	N.° de Explotaciones	N.° de corrales	Capacidad en N.° de cabezas	N.° de Explotaciones	N.° de corrales	Capacidad en N.° de cabezas	N.° de Explotaciones	N.° de corrales	Capacidad en N.° de cabezas		
6	Belgrano	—	—	—	1	1	10	2	3	360	—	—	—	—	—	—	—	—	—		6
7	Capital	—	—	—	21	25	2.427	—	—	—	—	—	—	—	—	—	—	—	—		7
8	Choya	—	—	—	—	—	—	—	—	—	—	—	—	—	—	—	—	—	—		8
9	Giménez	—	—	—	—	—	—	2	4	30	—	—	—	—	—	—	9	10	290		9
10	La Banda	—	—	—	4	4	500	3	3	25	—	—	—	—	—	—	—	—	—		10
11	Loreto	—	—	—	2	4	80	2	6	50	—	—	—	—	—	—	4	7	40		11
12	Mariano Moreno	—	—	—	2	2	6.000	—	—	—	—	—	—	—	—	—	79	81	4.635		12
13	Matará	—	—	—	1	2	100	—	—	—	—	—	—	—	—	—	1	2	100		13
14	Quebrachos	1	1	20	2	2	80	15	16	107	—	—	—	4	4	120	7	9	55		14
15	Rivadavia	—	—	—	1	1	25	1	2	30	—	—	—	—	—	—	—	—	—		15
16	Robles	—	—	—	1	1	375	—	—	—	—	—	—	—	—	—	—	—	—		16
17	Salavina	—	—	—	—	—	—	3	3	140	—	—	—	—	—	—	6	8	191		17
18	Silípica	—	—	—	3	3	288	—	—	—	—	—	—	—	—	—	—	—	—		18
19	Veintiocho de Marzo	—	—	—	—	—	—	1	1	15	—	—	—	—	—	—	1	1	200		19
	PROVINCIA DE TUCUMAN																				
1	**Totales**	2	5	260	14	14	1.844	21	25	1.833	12	24	157	1	1	23	5	5	679		1
2	Burruyacú	1	4	160	1	1	300	—	—	—	—	—	—	—	—	—	—	—	—		2
3	Capital	—	—	—	—	—	—	3	3	1.640	—	—	—	—	—	—	—	—	—		3
4	Chicligasta	—	—	—	2	2	180	—	—	—	—	—	—	—	—	—	1	1	144		4
5	Famailla	—	—	—	2	2	64	5	5	106	—	—	—	—	—	—	—	—	—		5
6	Graneros	—	—	—	1	1	100	—	—	—	—	—	—	—	—	—	—	—	—		6
7	Leales	—	—	—	2	2	900	—	—	—	—	—	—	—	—	—	—	—	—		7
8	Monteros	—	—	—	—	—	—	—	—	—	—	—	—	—	—	—	—	—	—		8
9	Río Chico	1	1	100	2	2	100	—	—	—	—	—	—	—	—	—	1	1	400		9
10	Taff	—	—	—	4	4	200	13	17	87	12	24	157	1	1	23	3	3	135		10
11	Trancas	—	—	—	—	—	—	—	—	—	—	—	—	—	—	—	—	—	—		11

N.º de orden	DEPARTAMENTOS	CLASIFICACION POR MATERIALES DE CONSTRUCCION																				N.º de orden
		DE CHAPA DE ZINC LISA Y ACANALADA			DE TIERRA			DE POSTES Y PALO A PIQUE			DE CEMENTO Y FIBROCEMENTO			DE ENRAMADA, BARRO Y OTROS			NO DETERMINADO			TOTAL GENERAL		
		N.º de Explotaciones	N.º de corrales	Capacidad en N.º de cabezas	N.º de Explotaciones	N.º de corrales	Capacidad en N.º de cabezas	N.º de Explotaciones	N.º de corrales	Capacidad en N.º de cabezas	N.º de Explotaciones	N.º de corrales	Capacidad en N.º de cabezas	N.º de Explotaciones	N.º de corrales	Capacidad en N.º de cabezas	N.º de Explotaciones	N.º de corrales	Capacidad en N.º de cabezas	N.º de corrales	Capacidad en N.º de cabezas	
6	Belgrano	—	—	—	—	—	—	—	—	—	—	—	—	2	2	118	24	28	1.500	34	1.988	6
7	Capital	—	—	—	—	—	—	—	—	—	—	—	—	—	—	—	—	—	—	25	2.427	7
8	Choya	—	—	—	—	—	—	1	3	960	—	—	—	—	—	—	—	—	—	3	960	8
9	Giménez	—	—	—	—	—	—	6	7	80	—	—	—	3	3	90	—	—	—	24	490	9
10	La Banda	—	—	—	—	—	—	—	—	—	—	—	—	—	—	—	52	57	2.100	64	2.625	10
11	Loreto	—	—	—	1	1	20	—	—	—	—	—	—	34	43	550	—	—	—	61	740	11
12	Mariano Moreno	—	—	—	—	—	—	—	—	—	—	—	—	—	—	—	1	1	50	84	10.685	12
13	Matará	—	—	—	—	—	—	1	1	50	—	—	—	—	—	—	—	—	—	5	250	13
14	Quebrachos	—	—	—	—	—	—	2	5	48	—	—	—	9	9	91	—	—	—	46	521	14
15	Rivndavia	—	—	—	—	—	—	—	—	—	—	—	—	—	—	—	—	—	—	3	55	15
16	Robles	—	—	—	—	—	—	1	1	121	—	—	—	—	—	—	2	2	110	4	606	16
17	Salavina	1	1	20	1	1	20	—	—	—	—	—	—	38	46	1.398	—	—	—	59	1.769	17
18	Silípica	—	—	—	—	—	—	—	—	—	—	—	—	—	—	—	5	6	270	9	558	18
19	Veintiocho de Marzo	—	—	—	—	—	—	—	—	—	—	—	—	3	3	178	25	27	1.380	32	1.773	19

PROVINCIA DE TUCUMAN

1	**Totales**	1	3	15	2	2	164	1	1	23	—	—	—	12	12	886	6	10	1.000	102	6.884	1
2	Burruyacú	—	—	—	—	—	—	—	—	—	—	—	—	1	1	200	2	6	600	12	1.260	2
3	Capital	—	—	—	—	—	—	—	—	—	—	—	—	—	—	—	—	—	—	3	1.640	3
4	Chicligasta	—	—	—	—	—	—	—	—	—	—	—	—	—	—	—	—	—	—	3	324	4
5	Famaillá	—	—	—	—	—	—	1	1	23	—	—	—	—	—	—	—	—	—	8	193	5
6	Graneros	—	—	—	—	—	—	—	—	—	—	—	—	—	—	—	—	—	—	1	100	6
7	Leales	—	—	—	—	—	—	—	—	—	—	—	—	—	—	—	3	3	300	5	1.200	7
8	Monteros	—	—	—	—	—	—	—	—	—	—	—	—	5	5	600	—	—	—	5	600	8
9	Río Chico	—	—	—	—	—	—	—	—	—	—	—	—	—	—	—	—	—	—	4	600	9
10	Taff	1	3	15	2	2	164	—	—	—	—	—	—	6	6	86	—	—	—	60	867	10
11	Trancas	—	—	—	—	—	—	—	—	—	—	—	—	—	—	—	1	1	100	1	100	11

CORRALES

IV. — PARA CRIADEROS DE ANIMALES MENORES

TERRITORIO DEL CHACO

N.° de orden	DEPARTAMENTOS	CLASIFICACION POR MATERIALES DE CONSTRUCCION																N.° de orden
		DE LADRILLO			DE ALAMBRE TEJIDO			DE ALAMBRE Y POSTES			DE PIEDRA			DE ADOBE			DE MADERA			
		N.° de Explotaciones	N.° de corrales	Capacidad en N.° de cabezas	N.° de Explotaciones	N.° de corrales	Capacidad en N.° de cabezas	N.° de Explotaciones	N.° de corrales	Capacidad en N.° de cabezas	N.° de Explotaciones	N.° de corrales	Capacidad en N.° de cabezas	N.° de Explotaciones	N.° de corrales	Capacidad en N.° de cabezas	N.° de Explotaciones	N.° de corrales	Capacidad en N.° de cabezas	
1	**Totales**	64	91	5.964	32	43	5.362	341	334	15.825	1	1	30	36	36	3.890	149	153	7.661	1
2	Bermejo	—	—	—	1	1	80	—	—	—	—	—	—	—	—	—	—	—	—	2
3	Campo del Cielo ...	60	87	5.712	4	4	248	340	383	15.765	1	1	30	36	36	3.890	74	74	4.321	3
4	Martínez de Hoz ..	—	—	—	1	1	80	—	—	—	—	—	—	—	—	—	—	—	—	4
5	Napalpí	2	2	52	18	23	3.334	1	1	60	—	—	—	—	—	—	50	50	1.798	5
6	Resistencia	2	2	200	3	9	850	—	—	—	—	—	—	—	—	—	15	19	948	6
7	Río Teuco	—	—	—	2	2	300	—	—	—	—	—	—	—	—	—	6	6	344	7
8	Tapenaga	—	—	—	1	1	320	—	—	—	—	—	—	—	—	—	4	4	250	8
9	Tobas	—	—	—	2	2	150	—	—	—	—	—	—	—	—	—	—	—	—	9

TERRITORIO DEL CHUBUT

1	**Totales**	12	12	489	27	30	2.940	9	18	10.294	28	34	3.726	177	184	7.993	78	85	5.856	1
2	Biedma.....	1	1	36	—	—	—	—	—	—	2	2	64	1	1	150	—	—	—	2
3	Cushamen	1	1	64	1	1	300	—	—	—	1	1	90	2	2	270	11	11	1.430	3
4	Escalante	3	3	101	1	3	600	—	—	—	4	7	1.946	9	9	565	11	14	1.020	4
5	Florentino Ameghino.	—	—	—	2	3	150	—	—	—	—	—	—	1	1	100	—	—	—	5
6	Futaleufú	—	—	—	—	—	—	—	—	—	—	—	—	—	—	—	8	8	325	6
7	Gaimán	3	3	100	18	18	70	4	7	160	1	1	100	28	28	728	7	7	108	7
8	Gastre	1	1	47	—	—	—	3	4	115	4	7	740	1	3	189	—	—	—	8
9	Languiñeo	—	—	—	—	—	—	—	—	—	2	2	50	8	8	62	6	6	120	9
10	Mártires	—	—	—	—	—	—	—	—	—	—	—	—	1	1	30	—	—	—	10
11	Rawson	1	1	25	3	3	1.720	—	—	—	—	—	—	1	1	100	1	1	44	11
12	Río Senguer	—	—	—	—	—	—	1	6	9.999	8	8	460	106	111	5.339	22	22	1.875	12
13	Sarmiento	—	—	—	2	2	100	1	1	20	2	2	30	2	2	60	—	—	—	13
14	Tehuelches.....	2	2	116	—	—	—	—	—	—	4	4	246	17	17	500	12	16	934	14

TERRITORIO DEL CHACO

N.° de orden	DEPARTAMENTOS	CLASIFICACION POR MATERIALES DE CONSTRUCCION																				N.° de orden
		DE CHAPA DE ZINC LISA Y ACANALADA			DE TIERRA			DE POSTES Y PALO A PIQUE			DE CEMENTO Y FIBROCEMENTO			DE ENRAMADA, BARRO Y OTROS			NO DETERMINADO			TOTAL GENERAL		
		N.° de Explotaciones	N.° de corrales	Capacidad en N.° de cabezas	N.° de Explotaciones	N.° de corrales	Capacidad en N.° de cabezas	N.° de Explotaciones	N.° de corrales	Capacidad en N.° de cabezas	N.° de Explotaciones	N.° de corrales	Capacidad en N.° de cabezas	N.° de Explotaciones	N.° de corrales	Capacidad en N.° de cabezas	N.° de Explotaciones	N.° de corrales	Capacidad en N.° de cabezas	N.° de corrales	Capacidad en N.° de cabezas	
1	Totales	2	2	200	40	45	2.062	45	45	2.722	—	—	—	15	15	575	102	102	3.457	917	47.748	1
2	Bermejo	—	—	—	—	—	—	—	—	—	—	—	—	—	—	—	—	—	—	1	80	2
3	Campo del Cielo	2	2	200	40	45	2.062	29	29	1.652	—	—	—	8	8	150	—	—	—	669	34.030	3
4	Martínez de Hoz	—	—	—	—	—	—	—	—	—	—	—	—	—	—	—	—	—	—	1	80	4
5	Napalpí	—	—	—	—	—	—	11	11	850	—	—	—	3	3	70	74	74	2.545	164	8.709	5
6	Resistencia	—	—	—	—	—	—	5	5	220	—	—	—	2	2	125	7	7	100	44	2.443	6
7	Río Teuco	—	—	—	—	—	—	—	—	—	—	—	—	1	1	30	16	16	621	25	1.295	7
8	Tapenaga	—	—	—	—	—	—	—	—	—	—	—	—	1	1	200	—	—	—	6	770	8
9	Tobas	—	—	—	—	—	—	—	—	—	—	—	—	—	—	—	5	5	191	7	341	9

TERRITORIO DEL CHUBUT

1	Totales	37	48	2.173	2	7	352	11	11	564	—	—	—	95	103	4.974	145	157	4.762	689	44.123	1
2	Biedma	7	7	146	—	—	—	—	—	—	—	—	—	1	1	35	10	12	299	24	730	2
3	Cushamen	—	—	—	—	—	—	—	—	—	—	—	—	14	14	650	70	73	2.104	103	4.908	3
4	Escalante	20	24	1.200	—	—	—	—	—	—	—	—	—	4	4	208	1	1	40	65	5.680	4
5	Florentino Ameghino	1	1	43	—	—	—	—	—	—	—	—	—	1	1	30	2	2	55	8	378	5
6	Futaleufú	—	—	—	—	—	—	—	—	—	—	—	—	—	—	—	8	10	405	18	730	6
7	Gaimán	6	6	164	—	—	—	—	—	—	—	—	—	19	21	490	20	21	590	112	2.510	7
8	Gastre	1	7	546	2	7	352	1	1	25	—	—	—	7	11	87	—	—	—	41	2.101	8
9	Languiñeo	—	—	—	—	—	—	—	—	—	—	—	—	20	20	496	9	10	248	46	976	9
10	Mártires	—	—	—	—	—	—	2	2	90	—	—	—	4	4	110	4	4	100	11	330	10
11	Rawson	—	—	—	—	—	—	—	—	—	—	—	—	—	—	—	2	2	100	8	1.989	11
12	Río Senguer	1	2	64	—	—	—	6	6	199	—	—	—	20	20	1.968	4	7	230	182	20.134	12
13	Sarmiento	—	—	—	—	—	—	—	—	—	—	—	—	2	4	220	—	—	—	11	430	13
14	Tehuelches	1	1	10	—	—	—	2	2	250	—	—	—	3	3	680	15	15	591	60	3.227	14

CORRALES

IV. — PARA CRIADEROS DE ANIMALES MENORES

TERRITORIO DE FORMOSA

N.º de orden	DEPARTAMENTOS	CLASIFICACION POR MATERIALES DE CONSTRUCCION																N.º de orden
		DE LADRILLO			DE ALAMBRE TEJIDO			DE ALAMBRE Y POSTES			DE PIEDRA			DE ADOBE			DE MADERA			
		N.º de Explotaciones	N.º de corrales	Capacidad en N.º de cabezas	N.º de Explotaciones	N.º de corrales	Capacidad en N.º de cabezas	N.º de Explotaciones	N.º de corrales	Capacidad en N.º de cabezas	N.º de Explotaciones	N.º de corrales	Capacidad en N.º de cabezas	N.º de Explotaciones	N.º de corrales	Capacidad en N.º de cabezas	N.º de Explotaciones	N.º de corrales	Capacidad en N.º de cabezas	
1	**Totales**	7	8	582	9	10	5.375	30	48	4.501	1	4	45	4	4	752	19	22	670	1
2	Patiño	7	8	582	1	1	15	30	48	4.501	1	4	45	4	4	752	10	13	190	2
3	Pilagás	—	—	—	4	4	2.640	—	—	—	—	—	—	—	—	—	—	—	—	3
4	Pilcomayo	—	—	—	—	—	—	—	—	—	—	—	—	—	—	—	—	—	—	4
5	Pirané	—	—	—	4	5	2.720	—	—	—	—	—	—	—	—	—	9	9	480	5

TERRITORIO DE LA PAMPA

1	**Totales**	1	1	50	27	58	5.574	17	28	2.664	3	6	199	1	1	200	—	—	—	1
2	Atreucó	—	—	—	5	5	358	1	1	150	—	—	—	—	—	—	—	—	—	2
3	Capital	—	—	—	—	—	—	1	1	50	—	—	—	—	—	—	—	—	—	3
4	Catriló	—	—	—	2	2	650	6	11	107	—	—	—	—	—	—	—	—	—	4
5	Conhello	—	—	—	4	5	299	3	7	408	1	2	4	—	—	—	—	—	—	5
6	Chapaleufú	—	—	—	2	30	750	—	—	—	—	—	—	—	—	—	—	—	—	6
7	Guatraché	—	—	—	1	1	60	1	1	1.800	—	—	—	—	—	—	—	—	—	7
8	Hucal	—	—	—	1	1	422	—	—	—	—	—	—	—	—	—	—	—	—	8
9	Lihuel Calel	1	1	50	1	1	15	2	4	80	2	4	195	—	—	—	—	—	—	9
10	Maracó	—	—	—	1	1	100	—	—	—	—	—	—	—	—	—	—	—	—	10
11	Quemú Quemú	—	—	—	—	—	—	—	—	—	—	—	—	1	1	200	—	—	—	11
12	Rancul	—	—	—	4	4	1.660	—	—	—	—	—	—	—	—	—	—	—	—	12
13	Realicó	—	—	—	3	3	146	—	—	—	—	—	—	—	—	—	—	—	—	13
14	Trenel	—	—	—	2	4	1.064	—	—	—	—	—	—	—	—	—	—	—	—	14
15	Toay	—	—	—	—	—	—	3	3	74	—	—	—	—	—	—	—	—	—	15
16	Utracán	—	—	—	1	1	50	—	—	—	—	—	—	—	—	—	—	—	—	16

TERRITORIO DE FORMOSA

N.º de orden	DEPARTAMENTOS	CLASIFICACION POR MATERIALES DE CONSTRUCCION																			N.º de orden
		DE CHAPA DE ZINC LISA Y ACANALADA			DE TIERRA			DE POSTES Y PALO A PIQUE			DE CEMENTO Y FIBROCEMENTO			DE ENRAMADA, BARRO Y OTROS			NO DETERMINADO			TOTAL GENERAL		
		N.º de Explotaciones	N.º de corrales	Capacidad en N.º de cabezas	N.º de Explotaciones	N.º de corrales	Capacidad en N.º de cabezas	N.º de Explotaciones	N.º de corrales	Capacidad en N.º de cabezas	N.º de Explotaciones	N.º de corrales	Capacidad en N.º de cabezas	N.º de Explotaciones	N.º de corrales	Capacidad en N.º de cabezas	N.º de Explotaciones	N.º de corrales	Capacidad en N.º de cabezas	N.º de corrales	Capacidad en N.º de cabezas	
1	**Totales**	5	6	352	2	2	120	1	1	45	—	—	—	14	15	825	9	9	1.020	129	14.287	1
2	Patiño	5	6	352	2	2	120	1	1	45	—	—	—	14	15	825	—	—	—	102	7.427	2
3	Pilagás	—	—	—	—	—	—	—	—	—	—	—	—	—	—	—	1	1	620	5	3.260	3
4	Pilcomayo	—	—	—	—	—	—	—	—	—	—	—	—	—	—	—	6	6	300	6	300	4
5	Pirané	—	—	—	—	—	—	—	—	—	—	—	—	—	—	—	2	2	100	16	3.300	5

TERRITORIO DE LA PAMPA

1	**Totales**	1	3	75	—	—	—	12	12	2.525	—	—	—	1	1	100	—	—	—	110	11.387	1
2	Atreucó	—	—	—	—	—	—	—	—	—	—	—	—	—	—	—	—	—	—	6	508	2
3	Capital	—	—	—	—	—	—	—	—	—	—	—	—	—	—	—	—	—	—	1	50	3
4	Catriló	1	3	75	—	—	—	—	—	—	—	—	—	—	—	—	—	—	—	16	827	4
5	Conhello	—	—	—	—	—	—	1	1	1.000	—	—	—	—	—	—	—	—	—	15	1.711	5
6	Chapaleofú	—	—	—	—	—	—	—	—	—	—	—	—	—	—	—	—	—	—	30	750	6
7	Guatraché	—	—	—	—	—	—	—	—	—	—	—	—	—	—	—	—	—	—	2	1.860	7
8	Hucal	—	—	—	—	—	—	—	—	—	—	—	—	1	1	100	—	—	—	2	522	8
9	Lihuel Calel	—	—	—	—	—	—	—	—	—	—	—	—	—	—	—	—	—	—	10	340	9
10	Maracó	—	—	—	—	—	—	—	—	—	—	—	—	—	—	—	—	—	—	1	100	10
11	Quemú Quemú	—	—	—	—	—	—	—	—	—	—	—	—	—	—	—	—	—	—	1	200	11
12	Rancul	—	—	—	—	—	—	—	—	—	—	—	—	—	—	—	—	—	—	4	1.660	12
13	Realicó	—	—	—	—	—	—	—	—	—	—	—	—	—	—	—	—	—	—	3	146	13
14	Trenel	—	—	—	—	—	—	10	10	1.500	—	—	—	—	—	—	—	—	—	14	2.564	14
15	Toay	—	—	—	—	—	—	1	1	25	—	—	—	—	—	—	—	—	—	4	99	15
16	Utracán	—	—	—	—	—	—	—	—	—	—	—	—	—	—	—	—	—	—	1	50	16

CORRALES

IV. — PARA CRIADEROS DE ANIMALES MENORES

TERRITORIO DE MISIONES

N.° de orden	DEPARTAMENTOS	CLASIFICACION POR MATERIALES DE CONSTRUCCION																		N.° de orden
		DE LADRILLO			DE ALAMBRE TEJIDO			DE ALAMBRE Y POSTES			DE PIEDRA			DE ADOBE			DE MADERA			
		N.° de Explotaciones	N.° de corrales	Capacidad en N.° de cabezas	N.° de Explotaciones	N.° de corrales	Capacidad en N.° de cabezas	N.° de Explotaciones	N.° de corrales	Capacidad en N.° de cabezas	N.° de Explotaciones	N.° de corrales	Capacidad en N.° de cabezas	N.° de Explotaciones	N.° de corrales	Capacidad en N.° de cabezas	N.° de Explotaciones	N.° de corrales	Capacidad en N.° de cabezas	
1	**Totales**	—	—	—	15	24	6.155	2	2	80	—	—	—	—	—	—	17	18	1.540	1
2	Cainguas	—	—	—	5	5	3.565	—	—	—	—	—	—	—	—	—	—	—	—	2
3	Candelaria	—	—	—	7	15	1.355	—	—	—	—	—	—	—	—	—	2	2	90	3
4	Iguazú	—	—	—	1	1	945	1	1	60	—	—	—	—	—	—	—	—	—	4
5	Posadas	—	—	—	1	2	250	—	—	—	—	—	—	—	—	—	—	—	—	5
6	San Ignacio	—	—	—	—	—	—	1	1	20	—	—	—	—	—	—	1	1	510	6
7	San Javier.....	—	—	—	1	1	40	—	—	—	—	—	—	—	—	—	14	15	940	7

TERRITORIO DE NEUQUEN

1	**Totales**	3	3	368	24	25	5.546	6	6	218	44	44	1.659	55	65	2.893	112	118	6.215	1
2	Aluminé	1	1	123	1	1	45	—	—	—	—	—	—	—	—	—	1	1	20	2
3	Añelo	—	—	—	1	1	200	—	—	—	2	2	245	1	1	75	—	—	—	3
4	Collón Curá	—	—	—	—	—	—	—	—	—	7	7	460	8	8	420	1	1	25	4
5	Confluencia	—	—	—	15	15	1.071	—	—	—	—	—	—	4	4	250	26	26	1.483	5
6	Chos Malal	—	—	—	—	—	—	—	—	—	7	7	80	5	5	53	—	—	—	6
7	Lacar	1	1	200	1	1	20	2	2	60	1	1	80	3	3	130	77	82	4.475	7
8	Loncopué	—	—	—	—	—	—	—	—	—	—	—	—	1	1	25	—	—	—	8
9	Minas	—	—	—	—	—	—	—	—	—	1	1	40	1	1	75	—	—	—	9
10	Ñorquin	—	—	—	—	—	—	—	—	—	2	2	170	6	7	630	1	1	20	10
11	Pehuenches	—	—	—	—	—	—	—	—	—	17	17	380	22	25	455	2	2	5	11
12	Picunches.....	1	1	45	4	4	210	3	3	58	7	7	201	3	3	96	4	5	187	12
13	Zapala	—	—	—	2	3	4.000	1	1	100	—	—	—	5	7	684	—	—	—	13

TERRITORIO DE MISIONES

N.° de orden	DEPARTAMENTOS	CLASIFICACION POR MATERIALES DE CONSTRUCCION																					N.° de orden
		DE CHAPA DE ZINC LISA Y ACANALADA			DE TIERRA			DE POSTES Y PALO A PIQUE			DE CEMENTO Y FIBROCEMENTO			DE ENRAMADA, BARRO Y OTROS			NO DETERMINADO			TOTAL GENERAL		
		N.° de Explotaciones	N.° de corrales	Capacidad en N.° de cabezas	N.° de Explotaciones	N.° de corrales	Capacidad en N.° de cabezas	N.° de Explotaciones	N.° de corrales	Capacidad en N.° de cabezas	N.° de Explotaciones	N.° de corrales	Capacidad en N.° de cabezas	N.° de Explotaciones	N.° de corrales	Capacidad en N.° de cabezas	N.° de Explotaciones	N.° de corrales	Capacidad en N.° de cabezas	N.° de corrales	Capacidad en N.° de cabezas	
1	**Totales**	—	—	—	—	—	—	3	3	250	—	—	—	—	—	—	1	1	75	48	8.100	1
2	Cainguas	—	—	—	—	—	—	3	3	250	—	—	—	—	—	—	—	—	—	8	3.815	2
3	Candelaria	—	—	—	—	—	—	—	—	—	—	—	—	—	—	—	—	—	—	17	1.445	3
4	Iguazú	—	—	—	—	—	—	—	—	—	—	—	—	—	—	—	1	1	75	3	1.080	4
5	Posadas	—	—	—	—	—	—	—	—	—	—	—	—	—	—	—	—	—	—	2	250	5
6	San Ignacio	—	—	—	—	—	—	—	—	—	—	—	—	—	—	—	—	—	—	2	530	6
7	San Javier	—	—	—	—	—	—	—	—	—	—	—	—	—	—	—	—	—	—	16	980	7

TERRITORIO DE NEUQUEN

1	**Totales**	2	2	86	5	6	296	10	11	4.239	—	—	—	122	124	2.627	60	60	3.230	464	27.377	1
2	Aluminé	—	—	—	—	—	—	5	5	120	—	—	—	10	11	142	—	—	—	19	450	2
3	Añelo	—	—	—	—	—	—	—	—	—	—	—	—	5	5	200	—	—	—	9	723	3
4	Collón Curá	—	—	—	—	—	—	1	1	4.000	—	—	—	9	9	385	25	25	1.460	51	6.750	4
5	Confluencia	—	—	—	—	—	—	—	—	—	—	—	—	5	5	204	5	5	250	55	3.258	5
6	Chos Malal	—	—	—	—	—	—	—	—	—	—	—	—	2	2	4	—	—	—	14	137	6
7	Lacar	1	1	30	3	4	256	2	2	50	—	—	—	6	6	125	—	—	—	103	5.426	7
8	Loncopué	—	—	—	—	—	—	—	—	—	—	—	—	—	—	—	—	—	—	1	25	8
9	Minas	—	—	—	—	—	—	1	2	46	—	—	—	—	—	—	—	—	—	4	161	9
10	Ñorquín	—	—	—	—	—	—	—	—	—	—	—	—	10	10	394	26	26	1.480	46	2.694	10
11	Pehuenches	—	—	—	—	—	—	—	—	—	—	—	—	54	55	95	4	4	40	103	975	11
12	Picunches	1	1	56	2	2	40	1	1	23	—	—	—	19	19	948	—	—	—	46	1.864	12
13	Zapala	—	—	—	—	—	—	—	—	—	—	—	—	2	2	130	—	—	—	13	4.914	13

CORRALES

IV. — PARA CRIADEROS DE ANIMALES MENORES

TERRITORIO DE RIO NEGRO

N.º de orden	DEPARTAMENTOS	CLASIFICACION POR MATERIALES DE CONSTRUCCION																N.º de orden
		DE LADRILLO			DE ALAMBRE TEJIDO			DE ALAMBRE Y POSTES			DE PIEDRA			DE ADOBE			DE MADERA			
		N.º de Explotaciones	N.º de corrales	Capacidad en N.º de cabezas	N.º de Explotaciones	N.º de corrales	Capacidad en N.º de cabezas	N.º de Explotaciones	N.º de corrales	Capacidad en N.º de cabezas	N.º de Explotaciones	N.º de corrales	Capacidad en N.º de cabezas	N.º de Explotaciones	N.º de corrales	Capacidad en N.º de cabezas	N.º de Explotaciones	N.º de corrales	Capacidad en N.º de cabezas	
1	**Totales**	13	14	1.343	172	179	28.026	14	18	1.466	33	35	1.457	120	123	8.753	82	85	9.074	1
2	Adolfo Alsina	2	3	500	4	4	2.400	—	—	—	—	—	—	1	1	36	7	7	275	2
3	Avellaneda.....	—	—	—	3	3	400	—	—	—	—	—	—	—	—	—	3	3	180	3
4	Bariloche	—	—	—	1	2	100	—	—	—	—	—	—	—	—	—	29	29	3.548	4
5	El Cuy.....	1	1	23	1	1	56	4	7	312	2	2	68	5	7	260	—	—	—	5
6	General Conesa	1	2	80	2	2	84	—	—	—	—	—	—	—	—	—	3	3	168	6
7	General Roca	7	6	630	152	158	19.596	2	3	500	4	4	170	6	6	720	28	28	2.503	7
8	Nueve de Julio	—	—	—	1	1	120	—	—	—	8	8	64	21	21	869	—	—	—	8
9	Ñorquincó	—	—	—	1	1	20	—	—	—	1	1	80	12	12	760	3	3	450	9
10	Pichi Mahuida	—	—	—	1	1	50	—	—	—	—	—	—	—	—	—	—	—	—	10
11	Pilcaniyén	—	—	—	1	1	100	—	—	—	2	2	153	5	5	206	4	6	700	11
12	San Antonio	1	1	50	—	—	—	—	—	—	—	—	—	—	—	—	—	—	—	12
13	Valcheta.....	—	—	—	5	5	5.100	1	1	50	1	1	40	1	1	30	3	4	1.000	13
14	Veinticinco de Mayo.	1	1	60	—	—	—	7	7	604	15	17	882	69	70	5.872	2	2	250	14

TERRITORIO DE SANTA CRUZ

1	**Totales**	15	26	692	5	5	360	2	2	120	27	28	956	121	122	4.834	91	106	4.111	1
2	Corpen Aike	5	12	100	—	—	—	—	—	—	—	—	—	23	23	230	43	44	810	2
3	Deseado	—	—	—	—	—	—	—	—	—	1	1	40	13	13	890	2	2	144	3
4	Guer Aike	—	—	—	2	2	150	—	—	—	—	—	—	—	—	—	3	4	250	4
5	Lago Argentino	5	9	436	3	3	210	2	2	120	2	2	24	13	13	616	24	36	1.662	5
6	Lago Buenos Aires ..	—	—	—	—	—	—	—	—	—	—	—	—	10	10	419	1	1	50	6
7	Magallanes	—	—	—	—	—	—	—	—	—	10	10	100	4	4	30	—	—	—	7
8	Río Chico	5	5	156	—	—	—	—	—	—	10	15	792	54	59	2.049	19	19	1.195	8

TERRITORIO DE RIO NEGRO

N.º de orden	DEPARTAMENTOS	CLASIFICACION POR MATERIALES DE CONSTRUCCION																				N.º de orden
		DE CHAPADE ZINC LISA O ACANALADA			DE TIERRA			DE POSTES Y PALO A PIQUE			DE CEMENTO Y FIBROCEMENTO			DE ENRAMADA, BARRO Y OTROS			NO DETERMINADO			TOTAL GENERAL		
		N.º de Explotaciones	N.º de corrales	Capacidad en N.º de cabezas	N.º de Explotaciones	N.º de corrales	Capacidad en N.º de cabezas	N.º de Explotaciones	N.º de corrales	Capacidad en N.º de cabezas	N.º de Explotaciones	N.º de corrales	Capacidad en N.º de cabezas	N.º de Explotaciones	N.º de corrales	Capacidad en N.º de cabezas	N.º de Explotaciones	N.º de corrales	Capacidad en N.º de cabezas	N.º de corrales	Capacidad en N.º de cabezas	
1	**Totales**	**20**	**24**	**1.855**	**1**	**2**	**124**	**46**	**46**	**3.261**	**1**	**1**	**50**	**175**	**176**	**14.769**	**187**	**191**	**13.286**	**894**	**83.464**	1
2	Adolfo Alsina	2	2	90	—	—	—	10	10	991	—	—	—	14	14	1.220	—	—	—	41	5.512	2
3	Avellaneda	2	2	150	—	—	—	1	1	60	—	—	—	1	1	40	—	—	—	10	830	3
4	Bariloche	1	1	50	—	—	—	22	22	1.865	—	—	—	18	18	1.530	74	77	3.530	149	10.623	4
5	El Cuy	—	—	—	1	2	124	1	1	45	—	—	—	5	6	119	—	—	—	27	1.007	5
6	General Conesa	1	1	100	—	—	—	—	—	—	—	—	—	20	20	1.309	3	3	40	37	1.781	6
7	General Roca	1	1	100	—	—	—	11	11	240	1	1	50	69	69	5.466	41	42	6.397	329	36.372	7
8	Nueve de Julio	1	1	100	—	—	—	—	—	—	—	—	—	7	7	53	3	3	90	41	1.296	8
9	Ñorquincó	—	—	—	—	—	—	1	1	60	—	—	—	10	10	475	24	24	1.560	52	3.405	9
10	Pichi Mahuida	—	—	—	—	—	—	—	—	—	—	—	—	—	—	—	2	2	62	3	112	10
11	Pilcaniyen	2	2	108	—	—	—	—	—	—	—	—	—	4	4	56	38	38	1.577	58	2.900	11
12	San Antonio	1	1	40	—	—	—	—	—	—	—	—	—	3	3	80	2	2	30	7	200	12
13	Valcheta	—	—	—	—	—	—	—	—	—	—	—	—	6	6	3.600	—	—	—	18	9.820	13
14	Veinticinco de Mayo	9	13	1.117	—	—	—	—	—	—	—	—	—	18	18	821	—	—	—	128	9.606	14

TERRITORIO DE SANTA CRUZ

1	**Totales**	**106**	**123**	**24.392**	—	—	—	5	7	520	—	—	—	14	14	790	21	28	470	461	37.245	1
2	Corpen Aike	3	3	210	—	—	—	—	—	—	—	—	—	1	1	50	17	24	300	107	1.700	2
3	Deseado	5	3	235	—	—	—	—	—	—	—	—	—	6	6	460	—	—	—	25	1.769	3
4	Guer Aike	11	21	11.029	—	—	—	—	—	—	—	—	—	—	—	—	—	—	—	27	11.429	4
5	Lago Argentino	9	10	688	—	—	—	5	7	520	—	—	—	2	2	120	—	—	—	84	4.396	5
6	Lago Buenos Aires	1	1	50	—	—	—	—	—	—	—	—	—	3	3	100	—	—	—	15	619	6
7	Magallanes	65	71	11.340	—	—	—	—	—	—	—	—	—	1	1	40	4	4	170	90	11.680	7
8	Río Chico	14	14	840	—	—	—	—	—	—	—	—	—	1	1	20	—	—	—	113	5.652	8

BRETES, MANGAS Y BAÑADEROS

N.° de orden	PROVINCIAS Y TERRITORIOS	BRETES Y MANGAS		BAÑADEROS		N.° de orden
		N.° de Explotaciones	Cantidad	N.° de Explotaciones	Cantidad	
1	**Totales de la República**	19.666	36.421	18.216	21.989	1
	PROVINCIAS					
2	Buenos Aires	8.965	14.137	9.027	10.518	2
3	Catamarca	10	11	34	38	3
4	Córdoba	929	1.182	1.589	1.784	4
5	Corrientes	865	1.706	790	1.163	5
6	Entre Ríos	1.242	2.519	1.390	1.840	6
7	Jujuy	16	18	7	11	7
8	La Rioja	24	30	6	8	8
9	Mendoza	71	98	21	33	9
10	Salta	37	43	46	63	10
11	San Juan	21	36	26	36	11
12	San Luis	118	157	216	279	12
13	Santa Fe	771	912	1.175	1.436	13
14	Santiago del Estero	172	224	154	187	14
15	Tucumán	29	37	62	89	15
	TERRITORIOS					
16	Chaco	135	162	104	124	16
17	Chubut	2.233	5.052	694	846	17
18	Formosa	77	106	23	31	18
19	La Pampa	1.123	2.269	1.419	1.618	19
20	Los Andes	—	—	—	—	20
21	Misiones	31	35	70	81	21
22	Neuquén	243	377	72	102	22
23	Río Negro	1.625	2.779	429	505	23
24	Santa Cruz	929	4.531	862	1.197	24
25	Tierra del Fuego	—	—	—	—	25

PROVINCIA DE BUENOS AIRES

N.° de orden	PARTIDOS	BRETES Y MANGAS		BAÑADEROS		N.° de orden
		N.° de Explotaciones	Cantidad	N.° de Explotaciones	Cantidad	
1	**Totales**	8.965	14.137	9.027	10.518	1
2	Adolfo Alsina	129	246	171	192	2
3	Alberti	20	20	27	28	3
4	Almirante Brown	5	101	2	2	4
5	Ayacucho	398	629	203	253	5
6	Azul	262	374	264	301	6
7	Bahía Blanca	108	199	92	109	7
8	Balcarce	157	254	104	131	8
9	Baradero	23	26	38	44	9
10	Bartolomé Mitre	29	33	37	39	10
11	Bolívar	104	176	219	250	11
12	Bragado	25	35	65	71	12
13	Brandsen	33	45	39	54	13
14	Campana	10	12	9	11	14
15	Cañuelas	48	58	37	41	15
16	Carlos Casares	40	42	52	58	16
17	Carlos Tejedor	73	111	99	121	17
18	Carmen de Areco	23	31	27	31	18
19	Caseros	50	91	79	98	19
20	Castelli	30	51	29	34	20
21	Colón	15	17	16	20	21
22	Coronel Dorrego	150	247	245	272	22
23	Coronel Pringles	362	592	298	338	23
24	Coronel Suárez	204	392	292	334	24
25	Chacabuco	50	58	62	84	25
26	Chascomús	97	141	132	147	26
27	Chivilcoy	58	63	59	65	27
28	Dolores	54	68	29	32	28
29	Esteban Echeverría	11	12	19	19	29
30	Exaltación de la Cruz	22	23	10	11	30
31	Florencio Varela	1	1	4	5	31
32	General Alvarado	25	47	24	35	32
33	General Alvear	32	46	72	87	33
34	General Arenales	10	15	18	20	34
35	General Belgrano	34	58	47	52	35
36	General Lamadrid	245	455	187	243	36
37	General Las Heras	17	22	10	13	37
38	General Lavalle	86	158	47	58	38
39	General Madariaga	125	216	57	69	39
40	General Paz	31	40	26	29	40
41	General Pinto	59	77	79	86	41
42	General Pueyrredón	68	128	39	47	42
43	General Rodríguez	14	16	9	10	43

BRETES, MANGAS Y BAÑADEROS

Provincia de Buenos Aires (Continuación)

N.° de orden	PARTIDOS Y DEPARTAMENTOS	BRETES Y MANGAS		BAÑADEROS		N.° de orden
		N.° de Explotaciones	Cantidad	N.° de Explotaciones	Cantidad	
44	General San Martín ..	1	1	3	12	44
45	General Sarmiento	4	4	4	5	45
46	General Uriburu	11	14	18	21	46
47	General Viamonte	40	46	59	241	47
48	General Villegas	105	178	137	162	48
49	González Chaves	341	523	209	216	49
50	Guaminí	90	159	131	154	50
51	Juárez.....	329	510	226	256	51
52	Junín	25	34	35	42	52
53	La Plata	24	27	10	10	53
54	Laprida	144	231	115	146	54
55	Las Conchas	3	3	1	1	55
56	Las Flores	75	111	134	144	56
57	Leandro N. Alem	36	52	29	35	57
58	Lincoln	87	114	129	165	58
59	Lobería.....	227	388	148	174	59
60	Lobos	39	53	41	49	60
61	Lomas de Zamora	1	1	2	2	61
62	Luján	21	22	19	19	62
63	Magdalena.....	71	91	94	115	63
64	Maipú	132	265	59	70	64
65	Marcelino Ugarte	27	31	17	20	65
66	Marcos Paz.....	10	11	14	15	66
67	Mar Chiquita	193	371	72	91	67
68	Matanza	13	15	14	14	68
69	Mercedes	30	39	19	26	69
70	Merlo	5	14	7	9	70
71	Monte	57	67	44	51	71
72	Moreno	2	2	7	8	72
73	Navarro	54	81	42	48	73
74	Necochea	260	385	213	236	74
75	Nueve de Julio	103	126	136	156	75
76	Olavarría	268	387	209	268	76
77	Patagones	111	237	80	84	77
78	Pehuajó	85	104	521	529	78
79	Pellegrini	134	204	196	220	79
80	Pergamino	63	83	78	86	80
81	Pila	75	119	57	66	81
82	Pilar	8	9	17	18	82
83	Puán	178	285	264	295	83
84	Quilmes	1	1	5	6	84
85	Ramallo	18	37	25	28	85
86	Rauch.....	221	315	124	141	86
87	Rivadavia	75	85	133	164	87
88	Rojas	41	54	41	50	88
89	Roque Pérez	22	28	52	56	89
90	Saavedra	141	232	213	225	90
91	Saladillo	46	67	89	97	91
92	San Andrés de Giles ..	50	60	33	35	92
93	San Antonio de Areco .	24	26	30	38	93
94	San Isidro	—	—	1	1	94
95	San Nicolás	6	7	14	14	95
96	San Pedro	29	51	26	30	96
97	San Vicente	16	17	18	19	97
98	Seis de Septiembre ...	2	2	4	5	98
99	Suipacha	54	65	25	25	99
100	Tandil	250	355	131	158	100
101	Tapalqué	102	172	123	144	101
102	Tordillo	36	53	17	18	102
103	Tornquist.....	146	293	145	155	103
104	Trenque Lauquen	125	201	186	216	104
105	Tres Arroyos	490	791	400	425	105
106	Vecino	141	220	81	99	106
107	Veinticinco de Mayo ..	19	24	34	44	107
108	Villarino	88	153	93	100	108

PROVINCIA DE CATAMARCA

1	**Totales**	10	11	34	38	1
2	Ambato	—	—	1	2	2
3	Belén	2	2	—	—	3
4	El Alto	—	—	4	4	4
5	Esquiú	1	1	1	1	5
6	La Paz	5	6	16	16	6
7	Paclín	—	—	3	4	7
8	Santa María	—	—	1	1	8
9	Santa Rosa	—	—	7	8	9
10	Tinogasta.....	1	1	—	—	10
11	Valle Viejo	1	1	1	2	11

PROVINCIA DE CORDOBA

1	**Totales**	929	1.182	1.589	1.784	1
2	Calamuchita	9	10	18	19	2
3	Capital	—	—	9	9	3
4	Colón	18	21	30	31	4
5	Cruz del Eje	16	20	9	9	5

BRETES, MANGAS Y BAÑADEROS

Provincia de Córdoba (Continuación)

N.° de orden	DEPARTAMENTOS	BRETES Y MANGAS		BAÑADEROS		N.° de orden
		N.° de Explotaciones	Cantidad	N.° de Explotaciones	Cantidad	
6	General Roca	96	130	215	250	6
7	Ischilín	11	18	20	21	7
8	Juárez Celman	184	239	160	172	8
9	Marcos Juárez	110	135	170	199	9
10	Minas	—	—	3	14	10
11	Pocho	5	5	2	2	11
12	Punilla	2	3	8	10	12
13	Río Cuarto	154	181	296	334	13
14	Río Primero	51	71	57	60	14
15	Río Seco	—	—	13	13	15
16	Río Segundo	17	22	38	40	16
17	San Alberto	7	8	3	3	17
18	San Javier	11	15	3	5	18
19	San Justo	2	2	95	101	19
20	Santa María	—	—	37	38	20
21	Sobremonte	4	4	15	16	21
22	Tercero Abajo	43	50	59	67	22
23	Tercero Arriba	33	42	46	53	23
24	Totoral	17	17	40	40	24
25	Tulumba	—	—	12	13	25
26	Unión	139	189	231	265	26

PROVINCIA DE CORRIENTES

1	**Totales**	**865**	**1.706**	**790**	**1.163**	1	13	Lavalle	5	11	12	12	13
							14	Mburucuyá	5	5	12	12	14
2	Bella Vista	8	9	14	19	2	15	Mercedes	173	394	148	234	15
3	Berón de Astrada	4	5	3	4	3							
4	Capital	8	8	3	3	4	16	Monte Caseros	35	81	25	38	16
5	Concepción	19	24	16	22	5	17	Paso de los Libres	60	154	72	111	17
							18	Saladas	14	15	16	21	18
6	Curuzú Cuatiá	196	510	177	287	6	19	San Cosme	2	2	1	1	19
7	Empedrado	7	11	12	23	7	20	San Luis del Palmar	8	10	6	27	20
8	Esquina	25	40	48	55	8							
9	General Paz	9	11	9	10	9	21	San Martín	80	104	49	59	21
10	Goya	31	43	48	60	10	22	San Miguel	8	9	1	1	22
							23	San Roque	22	32	22	28	23
11	Itatí	2	3	2	3	11	24	Santo Tomé	40	41	40	54	24
12	Ituzaingó	29	38	15	21	12	25	Sauce	75	146	39	58	25

PROVINCIA DE ENTRE RIOS

1	**Totales**	**1.242**	**2.519**	**1.390**	**1.840**	1	8	La Paz	97	236	133	186	8
							9	Nogoyá	112	186	81	93	9
2	Colón	47	71	62	84	2	10	Paraná	77	123	80	83	10
3	Concordia	63	233	145	229	3							
4	Diamante	16	18	24	26	4	11	Rosario Tala	57	119	101	118	11
5	Federación	89	209	53	104	5	12	San José de Feliciano	174	406	80	116	12
							13	Uruguay	74	133	83	113	13
6	Gualeguay	92	158	109	129	6	14	Victoria	48	68	73	80	14
7	Gualeguaychú	144	249	177	207	7	15	Villaguay	152	310	189	272	15

PROVINCIA DE JUJUY

1	**Totales**	**16**	**18**	**7**	**11**	1	5	Gobernador Ovejero	2	1	—	—	5
2	Capital	5	7	—	—	2	6	Ledesma	1	1	—	—	6
3	Cochinoca	—	—	1	3	3	7	Yaví	1	1	—	—	7
4	El Carmen	7	8	6	8	4							

BRETES, MANGAS Y BAÑADEROS

PROVINCIA DE LA RIOJA

N.° de orden	DEPARTAMENTOS	BRETES Y MANGAS		BAÑADEROS		N.° de orden
		N.° de Explotaciones	Cantidad	N.° de Explotaciones	Cantidad	
1	**Totales**	24	30	6	8	1
2	Arauco	19	21	—	—	2
3	Capital	—	—	2	3	3
4	Chilecito	—	—	1	1	4
5	Famatina	—	—	1	2	5
6	Gobernador Gordillo	1	1	—	—	6
7	Independencia	—	—	1	1	7
8	Roca	1	2	—	—	8
9	Sarmiento	2	4	—	—	9
10	Vélez Sársfield	1	2	1	1	10

PROVINCIA DE MENDOZA

1	**Totales**	71	98	21	33	1	7	Rivadavia	1	1	5	15	7
2	General Alvear	7	14	3	3	2	8	San Carlos	2	2	1	1	8
3	Gllaymallén	10	10	1	2	3	9	San Martín	2	2	3	3	9
4	Lavalle	2	2	—	—	4	10	San Rafael	40	58	3	4	10
5	Luján	—	—	1	1	5	11	Santa Rosa	1	1	1	1	11
							12	Tunuyán	2	4	1	1	12
6	Maipú	1	1	2	2	6	13	Tupungato	3	3	—	—	13

PROVINCIA DE SALTA

1	**Totales**	37	43	46	63	1	10	Chicoana	3	4	1	1	10
2	Anta	1	1	4	5	2	11	La Viña	—	—	1	1	11
3	Cachí	—	—	3	3	3	12	Metán	1	2	3	11	12
4	Cafayate	—	—	1	1	4	13	Molinos	1	1	1	1	13
5	Caldera	2	2	3	3	5	14	Orán	4	5	4	4	14
							15	Rivadavia	12	12	5	6	15
6	Campo Santo	2	2	2	2	6							
7	Candelaria	2	5	4	10	7	16	Rosario de Lerma	5	5	6	6	16
8	Capital	4	4	3	3	8	17	San Carlos	—	—	1	1	17
9	Cerrillos	—	—	4	5	9							

PROVINCIA DE SAN JUAN

1	**Totales**	21	36	26	36	1	8	Desamparados	1	1	—	—	8
2	Albardón	5	5	—	—	2	9	Iglesia	2	10	1	1	9
3	Angaco Norte	—	—	2	5	3	10	Jachal	2	2	—	—	10
4	Angaco Sud	1	2	—	—	4	11	Nueve de Julio	—	—	3	3	11
5	Barrial	2	5	2	3	5	12	Pocitos	1	1	4	4	12
							13	Sarmiento	—	—	5	7	13
6	Calingasta	2	4	1	1	6	14	Valle Fértil	4	5	—	—	14
7	Caucete	—	—	4	8	7	15	Veinticinco de Mayo	1	1	4	4	15

BRETES, MANGAS Y BAÑADEROS

PROVINCIA DE SAN LUIS

N.° de orden	DEPARTAMENTOS	BRETES Y MANGAS		BAÑADEROS		N.° de orden
		N.° de Explotaciones	Cantidad	N.° de Explotaciones	Cantidad	
1	**Totales**	**118**	**157**	**216**	**279**	1
2	Ayacucho	11	18	4	4	2
3	Belgrano	2	2	—	—	3
4	Capital	23	25	13	13	4
5	Chacabuco	45	63	18	18	5
6	Junín	8	12	8	52	6
7	Pedernera	—	—	162	181	7
8	Pringles	20	24	7	7	8
9	San Martín	9	13	4	4	9

PROVINCIA DE SANTA FE

1	**Totales**	**771**	**912**	**1.175**	**1.436**	1
2	Belgrano	33	40	43	51	2
3	Caseros	—	—	68	93	3
4	Capital	19	21	44	52	4
5	Castellanos	107	116	96	107	5
6	Constitución	28	34	50	66	6
7	Garay	1	1	7	7	7
8	General López	116	157	195	242	8
9	General Obligado	41	47	53	56	9
10	Iriondo	17	18	62	79	10
11	Las Colonias	69	76	51	74	11
12	Nueve de Julio	11	14	61	80	12
13	Rosario	24	26	44	52	13
14	San Cristóbal	95	121	126	154	14
15	San Javier	18	20	39	45	15
16	San Jerónimo	42	46	60	71	16
17	San Justo	28	32	41	50	17
18	San Lorenzo	17	18	29	30	18
19	San Martín	89	100	70	78	19
20	Vera	16	25	36	49	20

PROVINCIA DE SANTIAGO DEL ESTERO

1	**Totales**	**172**	**224**	**154**	**187**	1
2	Aguirre	5	6	9	9	2
3	Alberdi	7	9	2	2	3
4	Atamisqui	—	—	1	1	4
5	Avellaneda	7	9	1	1	5
6	Bartolomé Mitre	—	—	4	10	6
7	Belgrano	7	7	13	15	7
8	Capital	7	7	2	2	8
9	Carlos Pellegrini	3	11	4	5	9
10	Copo	4	6	1	1	10
11	Choya	6	7	7	9	11
12	Figueroa	1	2	—	—	12
13	Giménez	1	2	4	9	13
14	Guasayán	1	1	2	2	14
15	La Banda	28	35	9	10	15
16	Loreto	4	6	9	18	16
17	Matará	37	43	7	7	17
18	Mariano Moreno	15	19	11	13	18
19	Ojo de Agua	5	8	10	10	19
20	Quebrachos	3	4	7	10	20
21	Río Hondo	3	3	1	1	21
22	Rivadavia	9	11	12	12	22
23	Robles	1	2	1	1	23
24	Salavina	9	12	4	5	24
25	San Martín	—	—	4	4	25
26	Sarmiento	1	1	4	5	26
27	Silípica	1	1	1	1	27
28	Veinticocho de Marzo	7	12	24	24	28

PROVINCIA DE TUCUMAN

1	**Totales**	**29**	**37**	**62**	**89**	1
2	Burruyacú	8	8	14	21	2
3	Cruz Alta	4	5	7	11	3
4	Chicligasta	2	3	—	—	4
5	Famaillá	1	2	5	5	5
6	Graneros	2	3	9	16	6
7	Leales	5	6	7	8	7
8	Monteros	3	3	5	5	8
9	Taff	—	—	4	4	9
10	Trancas	4	7	11	19	10

BRETES, MANGAS Y BAÑADEROS

TERRITORIO DEL CHACO

N.° de orden	DEPARTAMENTOS	BRETES Y MANGAS		BAÑADEROS		N.° de orden
		N.° de Explotaciones	Cantidad	N.° de Explotaciones	Cantidad	
1	**Totales**	135	162	104	124	1
2	Bermejo	9	12	1	1	2
3	Campo del Cielo	28	34	20	24	3
4	Martínez de Hoz	9	9	5	5	4
5	Napalpí	21	21	15	16	5
6	Resistencia	6	6	11	17	6
7	Río Teuco	15	30	9	9	7
8	Tapenaga	40	43	31	36	8
9	Tobas	7	7	12	16	9

TERRITORIO DEL CHUBUT

1	**Totales**	2.233	5.052	694	846	1	9	Languiñeo	217	409	32	40	9
2	Biedma	120	311	49	63	2	10	Mártires	15	30	11	16	10
3	Cushamen	243	423	33	47	3	11	Paso de Indios	139	333	37	39	11
4	Escalante	149	414	95	121	4	12	Rawson	76	171	41	41	12
5	Florentino Ameghino	74	270	50	56	5	13	Río Senguer	324	839	112	151	13
6	Futaleufú	204	454	53	72	6	14	Sarmiento	135	295	45	52	14
7	Gaimán	80	122	34	34	7	15	Tehuelches	251	672	59	64	15
8	Gastre	63	83	16	17	8	16	Telsen	143	226	27	33	16

TERRITORIO DE FORMOSA

1	**Totales**	77	105	23	31	1	5	Patiño	16	19	5	6	5
2	Bermejo	—	—	1	1	2	6	Pilagás	23	35	1	1	6
3	Formosa	—	—	4	5	3	7	Pilcomayo	8	16	1	2	7
4	Laishi	8	8	1	1	4	8	Pirané	22	28	10	15	8

TERRITORIO DE LA PAMPA

1	**Totales**	1.123	2.269	1.419	1.618	1	12	Hucal	55	82	60	62	12
2	Atreucó	120	309	82	113	2	13	Lihuel Calel	15	38	45	48	13
3	Caleu Caleu	62	179	67	76	3	14	Limay Mahuida	18	39	37	61	14
4	Capital	21	30	39	43	4	15	Loventuel	102	228	49	64	15
5	Catriló	91	212	83	105	5	16	Maracó	32	66	99	108	16
							17	Puelén	—	—	2	3	17
6	Conhello	81	126	99	103	6	18	Quemú Quemú	59	95	114	127	18
7	Curacó	59	118	32	33	7	19	Rancul	84	129	92	110	19
8	Chalileo	18	30	24	26	8	20	Realicó	52	106	136	150	20
9	Chapaleufú	27	37	85	100	9							
10	Chicalcó	29	40	1	1	10	21	Trenel	22	29	72	77	21
							22	Toay	39	79	64	64	22
11	Guatraché	45	86	50	52	11	23	Utracán	92	211	87	92	23

BRETES, MANGAS Y BAÑADEROS

TERRITORIO DE MISIONES

N.° de orden	DEPARTAMENTOS	BRETES Y MANGAS		BAÑADEROS		N.° de orden
		N.° de Explotaciones	Cantidad	N.° de Explotaciones	Cantidad	
1	**Totales**	**31**	**35**	**70**	**81**	1
2	Cainguas	6	9	3	3	2
3	Candelaria	7	7	49	57	3
4	Concepción	—	—	3	3	4
5	Iguazú	—	—	1	1	5
6	Posadas	11	12	9	12	6
7	San Ignacio	3	3	2	2	7
8	San Javier	3	3	2	2	8
9	San Pedro	1	1	1	1	9

TERRITORIO DE NEUQUEN

1	**Totales**	**243**	**377**	**72**	**102**	1	9	Lacar	55	77	7	9	9
							10	Loncopué	9	10	2	2	10
2	Aluminé	4	8	11	13	2							
3	Añelo	29	31	1	1	3	11	Los Lagos	16	34	4	5	11
4	Catán Lil	11	28	7	26	4	12	Minas	4	9	—	—	12
5	Collón Curá	18	24	5	5	5	13	Ñorquín	8	17	3	3	13
							14	Picunches	34	44	4	6	14
6	Confluencia	19	38	7	7	6	15	Picún Leufú	—	—	3	4	15
7	Chos Malal	5	6	1	1	7							
8	Huiliches	23	34	12	14	8	16	Zapala	8	17	5	6	16

TERRITORIO DE RIO NEGRO

1	**Totales**	**1.625**	**2.779**	**429**	**505**	1	8	Nueve de Julio	246	355	21	21	8
							9	Ñorquincó	65	112	8	8	9
2	Adolfo Alsina	166	362	83	102	2	10	Pichi Mahuida	56	169	78	90	10
3	Avellaneda	41	110	72	83	3							
4	Bariloche	72	96	9	12	4	11	Pilcaniyén	224	370	29	47	11
5	El Cuy	136	213	16	19	5	12	San Antonio	119	217	20	22	12
							13	Valcheta	58	74	9	12	13
6	General Conesa	80	166	35	39	6	14	Veinticinco de Mayo	283	416	29	30	14
7	General Roca	79	119	20	20	7							

TERRITORIO DE SANTA CRUZ

1	**Totales**	**929**	**4.531**	**862**	**1.197**	1	5	Lago Argentino	56	320	84	113	5
2	Corpen Aike	81	423	89	135	2	6	Lago Buenos Aires	92	317	44	48	6
3	Deseado	310	1.642	300	396	3	7	Magallanes	98	547	89	120	7
4	Guer Aike	61	352	67	120	4	8	Río Chico	201	930	189	265	8

CERCOS — TECHOS PARA PARVAS

N.º de orden	PROVINCIAS Y TERRITORIOS	CERCOS								Extensión total de cercos en miles de metros	TECHOS PARA PARVAS		N.º de orden
		ALAMBRADOS		CERCOS VIVOS		DE ADOBE		OTROS					
		N.º de Explotaciones	Extensión en miles de metros	N.º de Explotaciones	Extensión en miles de metros	N.º de Explotaciones	Extensión en miles de metros	N.º de Explotaciones	Extensión en miles de metros		N.º de Explotaciones	Cantidad	
1	**Totales de la República**	**300.306**	**1.777.125**	**33.584**	**116.637**	**2.352**	**3.644**	**27.444**	**43.315**	**1.940.721**	**5.924**	**26.713**	1
	PROVINCIAS												
2	Buenos Aires	91.454	515.545	7.313	25.605	289	220	4.629	5.546	546.916	1.199	1.970	2
3	Catamarca	2.742	9.101	2.262	4.268	141	243	1.729	3.534	17.146	38	59	3
4	Córdoba	42.802	287.825	6.328	23.379	320	1.052	4.229	8.635	320.891	378	628	4
5	Corrientes	15.188	69.557	567	519	13	7	255	335	70.418	31	59	5
6	Entre Ríos	25.570	131.861	1.085	1.907	114	142	950	1.190	135.100	377	784	6
7	Jujuy	1.591	6.573	366	272	320	398	1.707	1.043	8.286	12	15	7
8	La Rioja	1.149	6.825	705	9.465	134	79	1.250	3.434	19.803	77	101	8
9	Mendoza	6.655	27.501	565	558	67	22	231	236	28.317	48	61	9
10	Salta	2.266	12.971	1.097	15.066	311	318	1.765	2.828	31.183	38	80	10
11	San Juan	3.698	10.757	516	640	208	390	363	536	12.323	77	142	11
12	San Luis	5.312	41.071	1.478	2.552	137	380	1.805	4.688	48.691	18	65	12
13	Santa Fe	42.254	218.128	3.096	7.248	137	153	1.568	1.686	227.215	3.280	22.207	13
14	Santiago del Estero	5.039	23.375	2.972	8.335	9	8	2.094	4.218	35.936	106	171	14
15	Tucumán	8.944	31.047	1.266	12.342	26	16	416	626	44.031	69	111	15
	TERRITORIOS												
16	Chaco	13.315	59.080	432	488	18	26	381	450	60.044	50	80	16
17	Chubut	3.163	37.325	588	308	12	80	788	781	38.494	25	27	17
18	Formosa	3.783	13.412	193	223	1	7	214	225	13.867	5	7	18
19	La Pampa	10.604	161.700	772	1.193	35	37	765	1.369	164.299	42	79	19
20	Los Andes	—	—	—	—	—	—	—	—	—	—	—	20
21	Misiones	8.399	17.984	195	111	14	9	662	317	18.421	19	21	21
22	Neuquén	1.420	8.025	475	424	35	30	628	536	9.015	20	28	22
23	Río Negro	3.672	30.833	1.085	1.427	9	24	585	876	33.160	11	14	23
24	Santa Cruz	1.286	56.629	228	307	2	3	430	226	57.165	4	4	24
25	Tierra del Fuego	—	—	—	—	—	—	—	—	—	—	—	25

CERCOS — TECHOS PARA PARVAS

PROVINCIA DE BUENOS AIRES

N.° de orden	PARTIDOS	CERCOS								Extensión total de cercos en miles de metros	TECHOS PARA PARVAS		N.° de orden
		ALAMBRADOS		CERCOS VIVOS		DE ADOBE		OTROS					
		N.° de Explotaciones	Extensión en miles de metros	N.° de Explotaciones	Extensión en miles de metros	N.° de Explotaciones	Extensión en miles de metros	N.° de Explotaciones	Extensión en miles de metros		N.° de Explotaciones	Cantidad	
1	**Totales**	**91.454**	**515.545**	**7.313**	**25.605**	**289**	**220**	**4.629**	**5.546**	**546.916**	**1.199**	**1.970**	1
2	Adolfo Alsina	1.441	10.482	169	5.202	5	5	72	87	15.776	12	17	2
3	Alberti	590	2.645	30	23	—	—	29	25	2.693	11	11	3
4	Almirante Brown	155	401	27	49	—	—	3	6	456	4	12	4
5	Avellaneda	63	68	4	1	3	1	1	1	71	15	16	5
6	Ayacucho	1.136	8.894	49	43	3	1	74	38	8.976	5	6	6
7	Azul	1.480	8.597	60	18	—	—	60	28	8.643	13	13	7
8	Bahía Blanca	671	4.892	46	24	—	—	9	9	4.925	1	1	8
9	Balcarce	2.218	7.044	57	18	—	—	90	54	7.116	7	7	9
10	Baradero	1.024	3.310	77	80	2	2	49	16	3.408	37	45	10
11	Bartolomé Mitre	612	5.013	114	114	2	1	109	86	5.214	26	38	11
12	Bolívar	2.002	10.174	120	152	7	6	126	199	10.531	13	25	12
13	Bragado	910	3.552	23	7	3	6	29	42	3.607	23	27	13
14	Brandsen	535	2.725	29	21	1	8	24	19	2.773	6	10	14
15	Campana	180	787	16	7	—	—	5	1	795	—	—	15
16	Cañuelas	550	2.525	49	22	1	3	46	159	2.709	5	13	16
17	Carlos Casares	910	6.368	63	73	10	24	84	148	6.613	2	3	17
18	Carlos Tejedor	1.153	7.227	58	36	1	2	43	51	7.316	2	2	18
19	Carmen de Areco	467	2.338	42	43	2	1	5	36	2.418	11	17	19
20	Caseros	662	6.310	39	16	2	1	61	174	6.501	—	—	20
21	Castelli	403	2.677	19	6	—	—	24	19	2.702	—	—	21
22	Colón	587	2.471	57	31	—	—	23	11	2.513	14	16	22
23	Coronel Dorrego	1.155	7.903	124	52	—	—	26	14	7.969	3	3	23
24	Coronel Pringles	1.159	10.033	170	91	—	—	55	58	10.182	5	6	24
25	Coronel Suárez	1.429	11.040	161	68	1	1	48	44	11.153	2	2	25
26	Chacabuco	2.099	5.970	78	102	11	12	60	53	6.137	31	153	26
27	Chascomús	1.084	7.035	73	42	—	—	103	208	7.285	17	30	27
28	Chivilcoy	1.646	5.322	96	32	—	—	78	60	5.414	42	108	28
29	Dolores	399	1.981	93	88	2	1	9	6	2.076	9	18	29
30	Estevan Echeverría	245	988	24	2.015	—	—	4	4	3.007	5	9	30

31	Exaltación de la Cruz	670	1.922	35	18	—	—	27	32	1.972	8	12	31
32	Florencio Varela	249	815	44	33	1	1	4	3	852	5	8	32
33	General Alvarado	631	1.967	24	5.010	—	—	5	5	6.982	3	4	33
34	General Alvear	525	3.635	23	24	5	10	59	100	3.769	6	8	34
35	General Arenales	1.316	4.570	76	1.037	3	2	94	47	5.656	29	37	35
36	General Belgrano	530	2.843	33	15	2	1	25	13	2.872	7	7	36
37	General Lamadrid	752	6.436	64	197	—	—	19	7	6.640	2	2	37
38	General Las Heras	250	1.244	16	7	—	—	11	10	1.261	4	5	38
39	General Lavalle	129	1.487	5	2	—	—	—	—	1.489	—	—	39
40	General Madariaga	488	3.167	17	12	—	—	8	5	3.184	1	1	40
41	General Paz	658	2.798	24	9	—	—	25	8	2.815	3	3	41
42	General Pinto	852	7.816	36	56	1	5	28	35	7.912	12	30	42
43	General Pueyrredón	329	2.390	24	13	—	—	12	10	2.413	1	1	43
44	General Rodríguez	278	1.140	35	29	—	—	10	4	1.173	6	11	44
45	General San Martín	83	172	15	7	—	—	—	—	179	2	2	45
46	General Sarmiento	292	1.022	48	43	1	8	18	33	1.106	2	2	46
47	General Uriburu	670	1.537	82	5.078	2	6	44	17	6.638	9	9	47
48	General Viamonte	1.212	5.553	86	59	2	1	111	98	5.711	15	27	48
49	General Villegas	1.503	15.086	107	96	5	1	57	86	15.269	14	21	49
50	González Chaves	827	5.812	106	41	—	—	36	20	5.873	3	3	50
51	Guaminí	998	9.610	83	92	7	3	70	109	9.814	1	1	51
52	Juárez	995	7.626	61	21	1	1	22	32	7.680	4	6	52
53	Junín	1.544	5.877	183	51	—	—	95	28	5.956	27	51	53
54	La Plata	396	2.076	46	2.095	3	1	6	5	4.177	24	34	54
55	Laprida	348	4.093	30	9	—	—	14	29	4.131	6	8	55
56	Las Conchas	159	20	23	8	—	—	4	1	29	8	13	56
57	Las Flores	1.053	4.737	41	28	6	3	47	29	4.797	6	6	57
58	Leandro N. Alem	690	3.881	47	43	3	1	38	16	3.941	6	17	58
59	Lincoln	1.765	10.166	168	135	2	1	130	134	10.436	26	30	59
60	Lobería	1.346	8.234	74	34	4	1	47	30	8.299	3	4	60
61	Lobos	1.365	5.780	170	135	1	1	72	95	6.011	12	32	61
62	Lomas de Zamora	7	69	3	1	—	—	2	7	77	—	—	62
63	Luján	715	2.267	64	50	1	2	12	7	2.326	8	18	63
64	Magdalena	1.377	7.080	68	28	4	1	77	37	7.146	27	47	64
65	Maipú	295	3.157	15	23	—	—	10	2	3.182	5	7	65
66	Marcelino Ugarte	697	2.358	21	15	1	1	66	63	2.437	7	13	66
67	Marcos Paz	214	1.679	16	5	—	—	6	2	1.686	—	—	67
68	Mar Chiquita	628	4.452	22	9	—	—	12	10	4.471	—	—	68
69	Matanza	227	774	28	18	—	—	6	8	800	1	1	69
70	Mercedes	1.364	3.399	309	184	2	1	14	14	3.598	106	211	70
71	Merlo	264	562	26	16	—	—	5	8	586	2	6	71
72	Monte	680	4.313	27	14	3	2	39	27	4.356	3	9	72
73	Moreno	113	416	13	8	—	—	5	4	428	6	13	73
74	Navarro	885	4.499	38	14	1	1	29	31	4.545	9	12	74

CERCOS — TECHOS PARA PARVAS

Provincia de Buenos Aires (Cont inuación)

N.º de orden	PARTIDOS Y DEPARTAMENTOS	CERCOS								Extensión total de cercos en miles de metros	TECHOS PARA PARVAS		N.º de orden
		ALAMBRADOS		CERCOS VIVOS		DE ADOBE		OTROS					
		N.º de Explotaciones	Extensión en miles de metros	N.º de Explotaciones	Extensión en miles de metros	N.º de Explotaciones	Extensión en miles de metros	N.º de Explotaciones	Extensión en miles de metros		N.º de Explotaciones	Cantidad	
75	Necochea	1.611	10.071	120	68	4	6	82	150	10.295	6	8	75
76	Nueve de Julio	1.926	9.118	140	143	9	24	143	173	9.458	15	33	76
77	Olavarría	1.341	9.820	72	42	1	10	51	102	9.974	10	11	77
78	Patagones	775	7.984	45	138	—	—	48	249	8.371	—	—	78
79	Pehuajó	996	7.056	76	101	1	3	48	100	7.260	6	11	79
80	Pellegrini	1.149	8.790	110	88	4	2	127	308	9.188	1	4	80
81	Pergamino	2.804	9.060	205	109	7	6	170	64	9.239	137	153	81
82	Pila	380	4.089	10	2	—	—	41	16	4.107	2	2	82
83	Pilar	428	1.714	58	40	—	—	7	18	1.772	6	20	83
84	Puán	1.468	11.561	183	212	6	9	58	95	11.877	—	—	84
85	Quilmes	76	428	13	31	—	—	3	1	460	11	21	85
86	Ramallo	1.104	5.578	94	52	—	—	77	51	5.681	14	18	86
87	Rauch	1.070	6.539	33	11	—	—	46	47	6.597	3	4	87
88	Rivadavia	919	8.793	75	74	1	4	44	37	8.908	4	9	88
89	Rojas	1.647	5.564	139	98	—	—	62	42	5.704	68	94	89
90	Roque Pérez	988	3.338	131	62	11	2	102	177	3.579	3	3	90
91	Saavedra	724	7.686	114	60	1	1	32	65	7.812	3	5	91
92	Saladillo	1.798	6.747	242	246	7	6	136	166	7.165	14	18	92
93	San Andrés de Giles	869	2.822	51	27	2	1	28	38	2.888	13	26	93
94	San Antonio de Areco	476	1.924	33	27	2	1	19	19	1.971	18	21	94
95	San Fernando	26	69	—	—	—	—	—	—	69	—	—	95
96	San Isidro	8	43	2	2	—	—	—	—	45	—	—	96
97	San Nicolás	955	2.075	57	26	3	1	30	10	2.112	28	31	97
98	San Pedro	1.507	3.526	203	191	—	—	38	15	3.732	46	55	98
99	San Vicente	317	1.887	10	5	—	—	7	7	1.899	3	8	99
100	Seis de Septiembre	111	300	25	15	—	—	—	—	315	1	1	100
101	Suipacha	368	2.286	13	5	—	—	3	2	2.293	2	9	101
102	Tandil	1.790	9.319	41	21	11	6	74	48	9.494	6	8	102
103	Tapalqué	739	5.763	35	8	—	—	29	18	5.789	8	26	103
104	Tordillo	254	1.385	3	1	—	—	20	7	1.393	—	—	104
105	Tornquist	653	4.992	64	138	—	—	52	154	5.284	—	—	105

[illegible]	Trenque Lauquen	993	9.810	108	73	2	1	57	87	9.971	6	10	106
107	Tres Arroyos	1.472	10.486	80	18	99	2	103	3	10.509	3	4	107
108	Vecino	474	2.670	52	23	—	—	54	125	2.818	7	10	108
109	Veinticinco de Mayo	626	4.974	36	22	—	—	42	65	5.061	5	7	109
110	Villarino	1.278	9.969	197	128	1	5	26	70	10.172	—	—	110

PROVINCIA DE CATAMARCA

1	**Totales**	**2.742**	**9.101**	**2.262**	**4.268**	**141**	**243**	**1.729**	**3.534**	**17.146**	**38**	**59**	**1**
2	Ambato	236	391	185	181	5	7	95	47	626	2	4	2
3	Ancasti	111	92	97	66	31	20	176	151	329	—	—	3
4	Andalgalá	46	339	27	83	13	18	7	23	463	—	—	4
5	Belén	103	112	176	250	4	1	133	119	482	1	1	5
6	Capayán	99	933	147	385	—	—	69	49	1.367	—	—	6
7	Capital	24	107	18	36	—	—	4	2	145	—	—	7
8	El Alto	415	681	471	440	34	42	577	775	1.938	3	5	8
9	Esquiú	220	288	122	104	—	—	8	5	397	—	—	9
10	La Paz	200	1.318	129	273	—	—	49	93	1.684	—	—	10
11	Paclín	322	309	204	154	—	—	184	93	556	3	3	11
12	Pomán	189	201	179	138	1	1	68	71	411	6	7	12
13	Santa María	221	2.200	159	1.189	29	137	180	1.812	5.338	6	15	13
14	Santa Rosa	201	1.322	117	604	—	—	45	93	2.019	—	—	14
15	Tinogasta	130	319	137	233	21	14	122	151	717	15	19	15
16	Valle Viejo	225	489	94	132	3	3	12	50	674	2	5	16

PROVINCIA DE CORDOBA

1	**Totales**	**42.802**	**287.825**	**6.328**	**23.379**	**320**	**1.052**	**4.229**	**8.635**	**320.891**	**378**	**628**	**1**
2	Calamuchita	1.214	5.021	188	390	19	54	487	960	6.425	6	42	2
3	Capital	430	1.334	49	35	5	17	11	15	1.401	13	21	3
4	Colón	1.526	5.880	165	194	12	2	91	199	6.275	140	197	4
5	Cruz del Eje	648	4.496	620	2.499	2	20	335	948	7.963	19	25	5
6	General Roca	1.797	24.736	133	1.230	18	5	114	122	26.093	—	—	6
7	Ischilín	572	2.889	298	2.671	9	23	238	679	6.262	3	17	7
8	Juárez Celman	2.149	18.543	154	209	4	7	97	249	19.008	4	6	8
9	Marcos Juárez	3.762	33.554	259	218	15	28	176	140	33.940	27	35	9
10	Minas	245	641	265	718	5	20	429	936	2.315	6	13	10
11	Pocho	438	2.676	114	138	2	1	345	465	3.280	4	12	11
12	Punilla	243	1.171	68	166	14	104	94	308	1.749	3	4	12
13	Río Cuarto	4.270	34.435	343	804	15	32	179	543	35.814	16	30	13
14	Río Primero	2.952	13.515	153	323	18	322	87	101	14.261	6	12	14

CERCOS — TECHOS PARA PARVAS

Provincia de Córdoba (Continuación)

N.° de orden	DEPARTAMENTOS	CERCOS									TECHOS PARA PARVAS		N.° de orden
		ALAMBRADOS		CERCOS VIVOS		DE ADOBE		OTROS		Extensión total de cercos en miles de metros			
		N.° de Explotaciones	Extensión en miles de metros	N.° de Explotaciones	Extensión en miles de metros	N.° de Explotaciones	Extensión en miles de metros	N.° de Explotaciones	Extensión en miles de metros		N.° de Explotaciones	Cantidad de metros	
15	Río Seco	494	2.185	249	2.128	6	6	84	264	4.583	—	—	15
16	Río Segundo	2.955	24.614	188	4.564	12	11	49	78	29.267	9	10	16
17	San Alberto	906	3.439	397	420	4	16	272	414	4.289	2	2	17
18	San Javier	728	1.870	698	1.102	2	5	71	32	3.009	2	2	18
19	San Justo	5.193	35.472	556	1.750	81	223	182	252	37.697	43	56	19
20	Santa María	1.976	7.310	107	171	40	115	65	138	7.734	5	9	20
21	Sobremonte	303	2.613	142	680	1	1	138	479	3.773	2	11	21
22	Tercero Abajo	1.660	9.992	160	549	10	15	59	61	10.617	9	15	22
23	Tercero Arriba	2.050	16.253	135	430	6	14	52	96	16.793	12	8	23
24	Totoral	810	4.126	238	943	3	1	151	268	5.338	2	3	24
25	Tulumba	1.238	3.037	351	788	7	2	276	671	4.498	2	2	25
26	Unión	4.243	28.023	297	259	10	8	147	217	28.507	42	96	26

PROVINCIA DE CORRIENTES

1	**Totales**	**15.188**	**69.557**	**567**	**519**	**13**	**7**	**255**	**335**	**70.418**	**31**	**59**	1
2	Bella Vista	644	2.473	9	7	—	—	10	13	2.493	—	—	2
3	Berón de Astrada	105	497	3	1	—	—	—	—	498	—	—	3
4	Capital	512	1.324	15	5	—	—	4	1	1.330	—	—	4
5	Concepción	589	2.080	11	10	—	—	8	15	2.105	—	—	5
6	Curuzú Cuatiá	953	8.799	26	47	—	—	29	23	8.869	2	2	6
7	Empedrado	925	2.329	17	11	—	—	6	7	2.347	—	—	7
8	Esquina	640	3.059	29	22	—	—	35	28	3.109	13	29	8
9	General Paz	726	2.336	19	27	—	—	8	3	2.366	2	2	9
10	Goya	1.620	5.042	53	67	—	—	16	44	5.153	1	2	10
11	Itatí	41	644	3	1	—	—	—	—	645	—	—	11
12	Ituzaingó	527	2.531	23	19	—	—	23	25	2.575	1	1	12
13	Lavalle	720	1.736	13	10	—	—	5	1	1.747	—	—	13
14	Mburucuyá	344	102	18	9	—	—	3	1	112	—	—	14
15	Mercedes	789	7.378	28	29	—	—	32	54	7.461	8	9	15

16	Monte Caseros	691	3.069	19	11	10	5	13	6	3.091	1	2	16
17	Paso de los Libres	550	3.781	12	16	2	1	10	15	3.813	—	—	17
18	Saladas	564	2.421	26	37	1	1	5	4	2.463	—	—	18
19	San Cosme	633	1.389	18	13	—	—	3	1	1.403	1	9	19
20	San Luis del Palmar	649	2.089	42	23	—	—	3	3	2.115	—	—	20
21	San Martín	819	5.132	61	40	—	—	12	18	5.190	1	1	21
22	San Miguel	506	1.384	10	4	—	—	4	5	1.393	—	—	22
23	San Roque	695	2.732	46	26	—	—	2	1	2.759	1	2	23
24	Santo Tomé	656	4.912	43	59	—	—	8	58	5.029	—	—	24
25	Sauce	290	2.318	23	25	—	—	16	9	2.352	—	—	25

PROVINCIA DE ENTRE RIOS

1	**Totales**	**25.570**	**131.861**	**1.085**	**1.907**	**114**	**142**	**950**	**1.190**	**135.100**	**377**	**784**	**1**
2	Colón	2.575	8.899	77	56	7	18	77	37	9.010	13	31	2
3	Concordia	2.032	10.242	56	59	2	1	48	63	10.365	30	123	3
4	Diamante	1.541	5.490	41	55	—	—	61	99	5.644	54	102	4
5	Federación	1.818	6.271	21	15	—	—	49	26	6.312	37	43	5
6	Gualeguay	1.110	8.022	67	91	—	—	21	18	8.131	5	5	6
7	Gualeguaychú	2.109	12.292	62	78	3	1	150	86	12.457	18	36	7
8	La Paz	1.710	11.168	65	101	2	1	58	186	11.456	34	102	8
9	Nogoyá	176	10.515	157	354	70	37	70	167	11.073	7	36	9
10	Paraná	3.916	16.274	120	192	3	6	117	165	16.637	139	226	10
11	Rosario Tala	1.552	6.752	57	101	4	2	27	9	6.864	10	10	11
12	San José de Feliciano	754	4.287	69	100	—	—	22	17	4.404	2	6	12
13	Uruguay	3.220	12.377	119	434	7	16	133	191	13.018	15	35	13
14	Victoria	117	7.264	92	166	4	2	28	78	7.510	3	4	14
15	Villaguay	2.337	12.008	82	105	12	58	89	48	12.219	10	25	15

PROVINCIA DE JUJUY

1	**Totales**	**1.591**	**6.573**	**366**	**272**	**320**	**398**	**1.707**	**1.043**	**8.286**	**12**	**15**	**1**
2	Capital	170	591	45	11	—	—	33	24	626	—	—	2
3	Cochinoca	209	231	37	12	102	52	193	94	389	5	6	3
4	El Carmen	387	1.678	79	107	1	1	21	21	1.807	—	—	4
5	Gobernador Ovejero	48	238	10	4	—	—	7	6	248	—	—	5
6	Gobernador Tello	14	4	10	1	1	1	168	85	91	3	2	6
7	Humahuaca	108	62	111	54	39	14	625	442	572	1	2	7
8	Ledesma	84	1.510	1	1	1	1	40	17	1.529	—	—	8
9	Rinconada	12	59	—	—	3	1	64	40	100	—	—	9
10	San Antonio	114	201	14	6	3	6	20	9	222	2	3	10

CERCOS — TECHOS PARA PARVAS

Provincia de Jujuy (Continuación)

N.° de orden	DEPARTAMENTOS	CERCOS									TECHOS PARA PARVAS		N.° de orden
		ALAMBRADOS		CERCOS VIVOS		DE ADOBE		OTROS		Extensión total de cercos en miles de metros			
		N.° de Explotaciones	Extensión en miles de metros	N.° de Explotaciones	Extensión en miles de metros	N.° de Explotaciones	Extensión en miles de metros	N.° de Explotaciones	Extensión en miles de metros		N.° de Explotaciones	Cantidad	
11	San Pedro	54	1.616	20	22	—	—	1	5	1.643	—	—	11
12	Santa Catalina	88	205	1	1	10	3	67	77	286	1	1	12
13	Tilcara	140	73	16	3	68	281	236	152	509	—	—	13
14	Tumbaya	148	81	22	50	75	35	166	58	224	1	1	14
15	Yavi	15	24	—	—	17	3	66	13	40	—	—	15

PROVINCIA DE LA RIOJA

1	**Totales**	**1.149**	**6.825**	**705**	**9.465**	**134**	**79**	**1.250**	**3.434**	**19.803**	**77**	**101**	**1**
2	Arauco	28	144	12	98	—	—	20	136	378	—	—	2
3	Belgrano	64	302	62	1.805	—	—	148	223	2.330	3	5	3
4	Capital	108	315	106	224	—	—	12	24	563	2	4	4
5	Castro Barros	24	29	14	133	—	—	22	166	328	11	16	5
6	Chilecito	237	388	72	34	37	10	85	91	523	5	3	6
7	Famatina	198	309	83	73	38	30	171	213	625	34	44	7
8	General Lavalle	87	106	47	65	21	5	91	150	326	4	6	8
9	Gobernador Gordillo	46	224	21	46	1	1	313	1.180	1.451	—	—	9
10	Independencia	4	27	1	42	—	—	2	4	73	—	—	10
11	Lamadrid	36	26	15	14	7	3	54	87	130	2	3	11
12	Ocampo	93	4.263	54	6.446	6	16	74	580	11.305	4	4	12
13	Pelagio B. Luna	25	30	39	42	1	2	15	29	103	4	6	13
14	Rivadavia	5	22	1	24	—	—	3	59	105	2	3	14
15	Roca	45	192	63	241	—	—	74	168	601	1	1	15
16	Sanagasta	21	13	14	16	—	—	21	49	78	2	2	16
17	San Martín	38	247	54	102	1	2	4	22	373	—	—	17
18	General Sarmiento	79	136	31	39	22	10	62	83	268	2	3	18
19	Vélez Sársfield	11	52	16	21	—	—	79	170	243	1	1	19

PROVINCIA DE MENDOZA

1	**Totales**	6.655	27.501	565	558	67	22	231	236	28.317	48	61	1
2	Capital	1	9	—	—	—	—	2	51	60	—	—	2
3	General Alvear	—	—	31	33	1	1	28	20	54	—	—	3
4	Godoy Cruz	39	38	6	1	4	2	6	2	43	—	—	4
5	Guaymallén	324	366	52	49	16	4	14	3	422	—	—	5
6	Junín	608	11.221	20	10	2	2	6	3	11.236	—	—	6
7	La Paz	77	300	34	12	—	—	—	—	312	—	—	7
8	Las Heras	224	486	11	6	9	1	6	24	517	1	1	8
9	Lavalle	362	1.770	16	45	—	—	11	21	1.836	3	4	9
10	Luján	287	856	27	13	11	2	20	9	880	4	4	10
11	Maipú	850	1.232	32	18	14	5	59	38	1.293	6	6	11
12	Rivadavia	562	1.550	16	7	3	2	8	3	1.562	8	11	12
13	San Carlos	233	904	7	21	—	—	7	5	930	1	9	13
14	San Martín	831	2.027	66	60	—	—	11	7	2.094	7	6	14
15	San Rafael	1.650	4.252	192	185	7	3	38	26	4.466	11	13	15
16	Santa Rosa	204	723	10	4	—	—	10	3	730	1	1	16
17	Tunuyán	253	1.046	34	86	—	—	1	8	1.140	5	5	17
18	Tupungato	150	721	11	8	—	—	4	13	742	1	1	18

PROVINCIA DE SALTA

1	**Totales**	2.266	12.971	1.097	15.066	311	318	1.765	2.828	31.183	38	80	1
2	Anta	142	2.538	60	44	5	3	44	51	2.636	—	—	2
3	Cachí	70	30	32	4	60	53	278	379	466	2	3	3
4	Cafayate	1	414	26	146	1	1	10	29	591	—	—	4
5	Caldera	179	281	66	27	—	—	26	18	326	—	—	5
6	Campo Santo	149	771	42	60	1	7	3	11	849	1	1	6
7	Candelaria	77	414	54	51	—	—	12	16	480	—	—	7
8	Capital	206	666	63	22	—	—	25	12	700	—	—	8
9	Cerrillos	158	1.304	38	68	1	2	5	2	1.376	—	—	9
10	Chicoana	112	555	29	13.016	13	4	22	10	13.585	—	—	10
11	Guachipas	109	521	94	117	—	—	19	12	650	1	1	11
12	Iruya	3	8	45	10	1	4	203	133	155	2	2	12
13	La Poma	3	2	1	1	1	1	49	47	51	—	—	13
14	La Viña	121	326	109	554	1	1	4	13	894	—	—	14
15	Metán	269	1.862	32	78	2	6	109	154	2.100	2	20	15
16	Molinos	43	31	38	19	120	142	439	1.265	1.457	1	1	16
17	Orán	65	741	22	115	—	—	19	17	873	1	3	17
18	Rivadavia	18	143	58	309	—	—	79	140	592	—	—	18

CERCOS — TECHOS PARA PARVAS

Provincia de Salta (Continuación)

N.° de orden	DEPARTAMENTOS	CERCOS									TECHOS PARA PARVAS		N.° de orden
		ALAMBRADOS		CERCOS VIVOS		DE ADOBE		OTROS		Extensión total de cercos en miles de metros			
		N.° de Explotaciones	Extensión en miles de metros	N.° de Explotaciones	Extensión en miles de metros	N.° de Explotaciones	Extensión en miles de metros	N.° de Explotaciones	Extensión en miles de metros		N.° de Explotaciones	Cantidad	
19	Rosario de la Frontera	338	1.699	129	142	—	—	2	1	1.842	28	49	19
20	Rosario de Lerma	132	559	36	125	13	8	82	49	741	—	—	20
21	San Carlos	71	106	123	158	15	35	158	386	685	—	—	21
22	Santa Victoria	—	—	—	—	77	51	177	83	134	—	—	22

PROVINCIA DE SAN JUAN

1	**Totales**	**3.698**	**10.757**	**516**	**640**	**208**	**390**	**363**	**536**	**12.323**	**77**	**142**	1
2	Albardón	262	322	22	10	12	3	19	13	348	3	4	2
3	Angaco Norte	283	895	7	4	—	—	2	1	900	—	—	3
4	Angaco Sud	234	651	4	2	—	—	5	1	654	5	5	4
5	Barrial	46	170	11	10	8	26	8	6	212	4	4	5
6	Calingasta	33	105	15	14	5	9	10	26	154	7	12	6
7	Caucete	210	608	6	7	—	—	14	7	622	6	8	7
8	Concepción	43	94	—	—	6	2	4	1	97	—	—	8
9	Chimbas	299	306	1	1	—	—	—	—	307	—	—	9
10	Desamparados	101	148	7	6	8	4	15	7	165	—	—	10
11	Iglesia	—	—	27	50	50	287	49	140	477	27	39	11
12	Jachal	293	558	242	347	62	40	102	90	1.035	3	4	12
13	Nueve de Julio	84	387	1	5	1	2	—	—	394	6	8	13
14	Pocitos	682	2.314	27	59	14	3	37	78	2.454	4	12	14
15	Rivadavia	50	82	31	1	4	1	2	1	85	—	—	15
16	Santa Lucía	464	426	9	3	17	5	9	4	438	4	31	16
17	Sarmiento	118	691	11	21	2	1	1	15	728	5	9	17
18	Trinidad	249	223	51	38	19	7	50	69	337	1	1	18
19	Ullún	36	265	6	3	—	—	4	8	276	—	—	19
20	Valle Fértil	24	93	33	53	—	—	20	56	202	—	—	20
21	Veinticinco de Mayo	160	2.304	2	2	—	—	8	10	2.316	1	3	21
22	Zonda	27	115	3	4	—	—	4	3	122	1	2	22

PROVINCIA DE SAN LUIS

1	**Totales**	**5.312**	**41.071**	**1.478**	**2.552**	**137**	**380**	**1.805**	**4.688**	**48.691**	**18**	**65**	1
2	Ayacucho	348	2.155	273	739	4	1	126	408	3.303	4	8	2
3	Belgrano	291	3.356	115	225	1	1	83	230	3.812	—	—	3
4	Capital	338	4.552	44	33	2	—	21	8	4.593	1	1	4
5	Chacabuco	973	4.348	123	151	1	—	187	229	4.728	3	4	5
6	Junín	912	2.941	537	818	6	1	180	231	3.991	5	7	6
7	Pedernera	1.032	19.761	41	88	13	41	45	110	20.000	5	45	7
8	Pringles	700	2.814	97	199	38	73	425	664	3.750	—	—	8
9	San Martín	718	1.144	248	299	72	263	738	2.808	4.514	—	—	9

PROVINCIA DE SANTA FE

1	**Totales**	**42.254**	**218.128**	**3.096**	**7.248**	**137**	**153**	**1.568**	**1.686**	**227.215**	**3.280**	**22.207**	1
2	Belgrano	1.482	8.929	113	509	5	9	61	100	9.547	18	21	2
3	Capital	1.708	5.517	38	38	3	4	94	32	5.591	197	334	3
4	Caseros	2.985	10.462	211	148	7	17	148	122	10.749	141	212	4
5	Castellanos	3.627	27.565	375	1.711	19	20	163	141	29.437	9	28	5
6	Constitución	3.466	8.716	220	190	14	9	103	94	9.009	383	595	6
7	Garay	570	1.820	9	4	1	1	51	15	1.840	325	2.526	7
8	General López	5.227	24.676	377	413	15	20	196	403	25.512	85	112	8
9	General Obligado	2.057	12.905	73	177	4	3	49	33	13.118	808	12.003	9
10	Iriondo	2.112	7.439	165	126	3	8	110	123	7.696	69	89	10
11	Las Colonias	3.839	23.641	280	671	14	26	177	149	24.487	30	52	11
12	Nueve de Julio	342	6.760	4	13	—	—	3	3	6.776	2	3	12
13	Rosario	3.395	8.458	325	1.350	7	5	59	24	9.837	647	1.061	13
14	San Cristóbal	2.125	21.274	164	454	8	5	55	89	21.822	10	17	14
15	San Javier	598	3.568	27	44	4	1	15	15	3.628	274	3.510	15
16	San Jerónimo	2.318	9.591	242	258	10	8	87	96	9.953	43	61	16
17	San Justo	1.441	7.874	50	136	4	9	38	33	8.052	27	168	17
18	San Lorenzo	2.022	9.258	150	489	5	1	47	26	9.774	96	128	18
19	San Martín	2.496	14.510	269	497	14	7	105	183	15.197	12	13	19
20	Vera	444	5.165	4	20	—	—	7	5	5.190	104	1.274	20

CERCOS — TECHOS PARA PARVAS

PROVINCIA DE SANTIAGO DEL ESTERO

N.° de orden	DEPARTAMENTOS	CERCOS								Extensión total de cercos en miles de metros	TECHOS PARA PARVAS		N.° de orden
		ALAMBRADOS		CERCOS VIVOS		DE ADOBE		OTROS					
		N.° de Explotaciones	Extensión en miles de metros	N.° de Explotaciones	Extensión en miles de metros	N.° de Explotaciones	Extensión en miles de metros	N.° de Explotaciones	Extensión en miles de metros		N.° de Explotaciones	Cantidad de metros	
1	**Totales**	**5.039**	**23.375**	**2.972**	**8.335**	**9**	**8**	**2.094**	**4.218**	**35.936**	**106**	**171**	**1**
2	Aguirre	80	796	27	25	—	—	5	2	823	—	—	2
3	Alberdi	12	75	19	240	—	—	19	59	374	—	—	3
4	Atamisqui	3	27	1	70	—	—	7	72	169	1	1	4
5	Avellaneda	274	1.000	184	172	—	—	97	65	1.237	9	9	5
6	Bartolomé Mitre	39	551	2	1	—	—	—	—	552	—	—	6
7	Belgrano	249	2.370	4	2	—	—	32	28	2.400	1	4	7
8	Capital	467	1.037	314	471	—	—	47	43	1.551	2	2	8
9	Carlos Pellegrini	97	320	148	178	—	—	55	36	534	2	2	9
19	Copo	52	107	103	138	—	—	36	67	312	—	—	10
11	Choya	162	1.415	137	275	—	—	6	7	1.697	—	—	11
12	Figueroa	74	206	109	109	—	—	5	7	322	—	—	12
13	Giménez	136	339	87	101	2	2	76	150	592	1	1	13
14	Guasayán	110	611	69	482	—	—	65	63	1.156	—	—	14
15	La Banda	976	3.257	287	1.576	—	—	44	63	4.896	8	8	15
16	Loreto	80	252	81	96	2	2	200	419	769	—	—	16
17	Mariano Moreno	112	1.021	63	106	—	—	27	39	1.166	—	—	17
18	Matará	133	28	127	63	—	—	46	58	149	—	—	18
19	Ojo de Agua	152	717	73	182	—	—	137	551	1.450	13	16	19
20	Quebrachos	87	427	131	766	—	—	95	101	1.294	—	—	20
21	Río Hondo	207	618	442	882	2	1	189	364	1.865	2	2	21
22	Rivadavia	357	2.369	13	30	—	—	7	4	2.403	—	—	22
23	Robles	472	1.853	121	1.121	2	2	81	88	3.064	5	21	23
24	Salavina	67	172	85	215	—	—	637	1.753	2.140	55	97	24
25	San Martín	40	314	33	111	—	—	8	19	444	—	—	25
26	Sarmiento	64	799	65	114	—	—	44	46	959	5	6	26
27	Silípica	208	440	132	695	1	1	76	70	1.206	—	—	27
28	Veintiocho de Marzo	329	2.254	115	114	—	—	53	44	2.412	2	2	28

PROVINCIA DE TUCUMAN

1	**Totales**	**8.944**	**31.047**	**1.266**	**12.342**	**26**	**16**	**416**	**626**	**44.031**	**69**	**111**	1
2	Burruyacú	532	3.537	126	245	—	—	12	71	3.853	10	31	2
3	Capital	307	815	44	2.378	—	—	11	5	3.198	6	6	3
4	Cruz Alta	1.068	3.425	63	8.084	—	—	8	12	11.521	4	5	4
5	Chicligasta	1.221	7.294	226	424	—	—	81	204	7.922	1	1	5
6	Famaillá	484	1.906	25	71	11	6	10	10	1.993	4	6	6
7	Graneros	491	1.674	134	145	—	—	53	89	1.908	1	1	7
8	Leales	1.311	3.454	232	198	4	3	86	83	3.738	2	3	8
9	Monteros	1.612	4.182	98	186	—	—	11	9	4.377	5	7	9
10	Río Chico	925	2.011	73	78	—	—	30	29	2.118	—	—	10
11	Taff	544	1.234	134	448	10	6	74	86	1.774	3	5	11
12	Trancas	449	1.515	111	85	1	1	40	28	1.629	33	46	12

TERRITORIO DEL CHACO

1	**Totales**	**13.315**	**59.080**	**432**	**488**	**18**	**26**	**381**	**450**	**60.044**	**50**	**80**	1
2	Bermejo	627	1.941	17	7	—	—	6	3	1.951	—	—	2
3	Campo del Cielo	3.790	19.641	163	73	15	24	138	213	19.951	14	22	3
4	Martínez de Hoz	522	2.255	5	8	—	—	9	6	2.269	—	—	4
5	Napalpí	5.053	18.965	155	196	2	1	131	126	19.288	17	17	5
6	Resistencia	1.211	5.340	31	55	—	—	20	19	5.414	14	20	6
7	Río Teuco	877	2.851	29	23	—	—	63	72	2.946	2	18	7
8	Tapenaga	772	5.986	20	99	—	—	8	6	6.091	1	1	8
9	Tobas	463	2.101	12	27	1	1	6	5	2.134	2	2	9

TERRITORIO DEL CHUBUT

1	**Totales**	**3.163**	**37.325**	**588**	**308**	**12**	**80**	**788**	**781**	**38.494**	**25**	**27**	1
2	Biedma	152	5.167	6	4	1	1	2	8	5.180	—	—	2
3	Cushamen	325	1.730	62	50	3	3	264	238	2.021	5	5	3
4	Escalante	148	3.532	23	16	1	45	38	14	3.607	—	—	4
5	Florentino Ameghino	83	3.618	13	5	—	—	6	31	3.654	—	—	5
6	Futaleufú	278	2.822	54	24	—	—	197	190	3.036	16	18	6
7	Gaimán	738	1.980	202	81	—	—	8	4	2.065	—	—	7
8	Gastre	50	657	7	4	—	—	19	13	674	—	—	8
9	Languiñeo	126	1.018	14	7	—	—	33	29	1.054	—	—	9
10	Mártires	25	357	—	—	—	—	—	—	357	—	—	10

CERCOS — TECHOS PARA PARVAS

Territorio del Chubut (Continuación)

N.° de orden	PARTIDOS	CERCOS									TECHOS PARA PARVAS		N.° de orden
		ALAMBRADOS		CERCOS VIVOS		DE ADOBE		OTROS		Extensión total de cercos en miles de metros			
		N.° de Explotaciones	Extensión en miles de metros	N.° de Explotaciones	Extensión en miles de metros	N.° de Explotaciones	Extensión en miles de metros	N.° de Explotaciones	Extensión en miles de metros		N.° de Explotaciones	Cantidad	
11	Paso de Indios	105	1.974	7	3	2	25	21	14	2.016	—	—	11
12	Rawson	310	1.703	63	29	—	—	6	4	1.736	—	—	12
13	Río Senguer	290	5.884	29	24	—	—	54	139	6.047	—	—	13
14	Sarmiento	219	1.911	44	20	3	1	43	22	1.954	4	4	14
15	Tehuelches	195	3.718	21	11	2	5	49	40	3.774	—	—	15
16	Telsen	119	1.254	43	30	—	—	48	35	1.319	—	—	16
	TERRITORIO DE FORMOSA												
1	**Totales**	**3.783**	**13.412**	**193**	**223**	**1**	**7**	**214**	**225**	**13.867**	**5**	**7**	1
2	Bermejo	8	28	6	12	—	—	6	60	100	—	—	2
3	Formosa	86	1.512	4	2	—	—	7	1	1.515	1	1	3
4	Laishi	286	1.368	7	3	—	—	2	4	1.375	1	1	4
5	Matacos	1	10	—	—	—	—	3	5	15	—	—	5
6	Patiño	705	3.378	54	107	1	7	57	70	3.562	3	5	6
7	Pilagás	1.708	3.052	63	39	—	—	103	61	3.152	—	—	7
8	Pilcomayo	232	865	27	19	—	—	4	5	889	—	—	8
9	Pirané	746	3.153	22	21	—	—	9	5	3.179	—	—	9
10	Ramón Lista	11	46	10	20	—	—	23	14	80	—	—	10
	TERRITORIO DE LA PAMPA												
1	**Totales**	**10.604**	**161.700**	**772**	**1.193**	**35**	**37**	**765**	**1.369**	**164.299**	**42**	**79**	1
2	Atreuco	690	6.541	72	90	—	—	45	15	6.646	—	—	2
3	Caleu Caleu	252	5.942	10	17	—	—	7	4	5.963	—	—	3
4	Capital	296	2.053	23	8	—	—	8	3	2.064	—	—	4
5	Catriló	405	4.032	31	27	—	—	22	13	4.072	4	6	5

6	Conhello	1.103	11.495	48	61	—	—	78	219	11.775	9	12	6
7	Curacó	127	3.139	13	42	—	—	19	56	3.237	—	—	7
8	Chalileo	125	2.141	—	—	—	—	12	44	2.185	—	—	8
9	Chapaleufú	538	6.111	84	32	—	—	43	37	6.180	5	11	9
10	Chicalco	11	226	3	8	—	—	—	—	234	—	—	10
11	Guatraché	362	2.705	65	17	—	—	55	18	2.740	11	12	11
12	Hucal	1.147	8.431	84	196	—	—	77	35	8.662	1	3	12
13	Lihuel Calel	217	5.576	2	3	—	—	2	20	5.599	—	—	13
14	Limay Mahuida	90	2.071	4	49	2	15	6	19	2.154	—	—	14
15	Loventuel	391	6.461	23	55	—	—	26	171	6.687	—	—	15
16	Maracó	669	54.415	75	273	—	—	22	99	54.787	2	3	16
17	Puelén	43	318	29	20	—	—	19	24	362	—	—	17
18	Quemú Quemú	779	5.826	74	48	—	—	65	82	5.956	3	4	18
19	Rancul	698	7.751	23	20	—	—	43	25	7.796	—	—	19
20	Realicó	947	8.003	67	180	—	—	119	172	8.355	1	1	20
21	Toay	436	6.015	28	37	—	—	12	25	6.077	1	2	21
22	Trenel	721	4.646	—	—	33	22	64	282	4.950	2	4	22
23	Utracán	557	7.802	14	10	—	—	21	6	7.818	3	21	23

TERRITORIO DE MISIONES

1	**Totales**	**8.399**	**17.984**	**195**	**111**	**14**	**9**	**662**	**317**	**18.421**	**19**	**21**	**1**
2	Apóstoles	424	3.543	26	27	2	1	11	3	3.574	7	8	2
3	Cainguas	1.145	1.597	11	4	—	—	22	3	1.604	—	—	3
4	Candelaria	3.596	5.351	60	27	1	1	141	80	5.459	7	7	4
5	Concepción	438	1.221	16	10	—	—	5	2	1.233	1	1	5
6	Frontera	164	327	—	—	—	—	121	54	381	—	—	6
7	Guaraní	181	174	15	6	2	2	56	44	226	—	—	7
8	Iguazú	512	518	17	7	1	1	15	17	543	1	1	8
9	Posadas	193	1.121	6	4	5	2	11	7	1.134	—	—	9
10	San Ignacio	846	1.631	16	13	3	2	38	20	1.666	—	—	10
11	San Javier	564	2.096	23	10	—	—	114	35	2.141	3	4	11
12	San Pedro	336	405	5	3	—	—	128	52	460	—	—	12

TERRITORIO DE NEUQUEN

1	**Totales**	**1.420**	**8.025**	**475**	**424**	**35**	**30**	**628**	**536**	**9.015**	**20**	**28**	**1**
2	Aluminé	64	632	9	2	2	10	21	10	654	—	—	2
3	Añelo	11	77	20	27	—	—	5	2	106	—	—	3

CERCOS — TECHOS PARA PARVAS

Territorio de Neuquen (Continuación)

N.° de orden	DEPARTAMENTOS	CERCOS									TECHOS PARA PARVAS		N.° de orden
		ALAMBRADOS		CERCOS VIVOS		DE ADOBE		OTROS		Extensión total de cercos en miles de metros			
		N.° de Explotaciones	Extensión en miles de metros	N.° de Explotaciones	Extensión en miles de metros	N.° de Explotaciones	Extensión en miles de metros	N.° de Explotaciones	Extensión en miles de metros		N.° de Explotaciones	Cantidad	
4	Catán Lil	49	1.550	6	2	1	1	21	15	1.568	—	—	4
5	Collon-Curá	83	323	33	7	—	—	22	6	336	1	1	5
6	Confluencia	414	1.286	183	247	—	—	8	4	1.537	1	1	6
7	Chos Malal	132	176	14	7	2	2	51	24	209	1	1	7
8	Huiliches	65	1.541	23	15	—	—	61	125	1.681	2	3	8
9	Lacar	77	873	26	11	1	1	88	125	1.010	3	4	9
10	Loncopué	59	93	29	7	—	—	70	38	138	3	4	10
11	Los Lagos	18	297	17	8	—	—	38	93	398	3	6	11
12	Minas	50	56	23	27	2	2	40	14	99	3	5	12
13	Ñorquin	59	234	32	3	—	—	50	20	257	2	2	13
14	Pehuenches	95	79	6	1	21	10	101	31	121	—	—	14
15	Picunches	118	495	27	48	5	3	34	18	564	1	1	15
16	Picún Leufú	82	10	14	6	—	—	13	10	26	—	—	16
17	Zapala	44	303	13	6	1	1	5	1	311	—	—	17

TERRITORIO DE RIO NEGRO

1	**Totales**	**3.672**	**30.833**	**1.085**	**1.427**	**9**	**24**	**585**	**876**	**33.160**	**11**	**14**	1
2	Adolfo Alsina	345	5.904	63	112	—	—	15	31	6.047	1	1	2
3	Avellaneda	429	4.588	80	81	—	—	32	70	4.739	1	2	3
4	Bariloche	118	612	35	21	—	—	203	295	928	1	1	4
5	El Cuy	38	604	12	6	5	4	27	13	627	4	5	5
6	General Conesa	158	2.452	16	46	—	—	19	62	2.560	—	—	6
7	General Roca	1.723	3.182	746	998	—	—	45	43	4.223	2	2	7
8	Nueve de Julio	69	996	12	4	4	20	38	20	1.040	—	—	8
9	Ñorquinco	98	693	8	62	—	—	12	21	776	—	—	9
10	Pichi Mahuida	220	5.857	33	40	—	—	14	53	5.950	—	—	10
11	Pilcaniyen	207	2.534	44	32	—	—	47	14	2.580	1	2	11

12	San Antonio	70	1.915	3	2	—	—	26	191	2.108	—	—	12
13	Valcheta	62	391	7	5	—	—	15	11	407	1	1	13
14	Veinticinco de Mayo	135	1.105	26	18	—	—	92	52	1.175	—	—	14

TERRITORIO DE SANTA CRUZ

1	**Totales**	1.286	56.629	228	307	2	3	430	226	57.165	4	4	1
2	Corpen Aike	108	4.556	29	36	1	1	34	51	4.644	—	—	2
3	Deseado	445	16.272	102	48	1	2	112	53	16.375	—	—	3
4	Guer Aike	128	13.325	15	4	—	—	26	13	13.342	1	1	4
5	Lago Argentino	133	5.040	27	173	—	—	27	26	5.239	—	—	5
6	Lago Buenos Aires	108	2.166	14	9	—	—	22	11	2.186	—	—	6
7	Magallanes	132	7.213	11	6	—	—	132	20	7.239	2	2	7
8	Río Chico	232	8.057	30	31	—	—	77	52	8.140	1	1	8

MOLINOS, BOMBAS, NORIAS Y MALACATES, POZOS, JAGÜELES, BEBEDEROS Y TANQUES AUSTRALIANOS

N.° de orden	PROVINCIAS Y TERRITORIOS	MOLINOS		BOMBAS A MOTOR		NORIAS Y MALACATES		POZOS PARA BALDES VOLCADORES		JAGÜELES		BEBEDEROS PARA VACUNOS Y CABALLARES		BEBEDEROS PARA OVINOS		TANQUES AUSTRALIANOS			N.° de orden
		N.° de Explotaciones	Cantidad	N.° de Explotaciones	Cantidad	N.° de Explotaciones	Cantidad	N.° de Explotaciones	Cantidad	N.° de Explotaciones	Cantidad	N.° de Explotaciones	Cantidad	N.° de Explotaciones	Cantidad	N.° de Explotaciones	Cantidad	Capacidad en miles de Litros	
1	**Totales de la República.**	**96.837**	**168.994**	**10.848**	**13.391**	**25.557**	**28.582**	**56.108**	**63.905**	**33.838**	**47.088**	**181.974**	**347.932**	**31.183**	**56.451**	**72.931**	**129.650**	**10.193.720**	1
	PROVINCIAS																		
2	Buenos Aires	43.142	80.358	4.345	5.517	5.889	6.713	11.621	11.955	13.150	16.874	67.184	154.049	13.554	26.634	35.116	65.254	4.971.872	2
3	Catamarca	66	76	27	29	18	20	68	96	158	202	367	497	62	76	60	128	7.023	3
4	Córdoba	16.062	25.239	1.287	1.586	11.339	12.505	12.045	12.986	5.337	6.826	36.563	58.627	3.872	4.418	12.274	20.102	1.490.101	4
5	Corrientes	1.017	2.264	212	278	111	147	1.017	1.585	653	1.309	1.530	4.608	415	1.037	721	1.532	261.822	5
6	Entre Ríos	8.890	13.054	1.438	1.578	1.413	1.484	1.924	2.252	2.189	3.055	12.420	21.931	2.099	3.833	5.028	7.451	687.737	6
7	Jujuy	16	21	7	7	4	7	4	4	5	8	26	40	32	64	5	5	760	7
8	La Rioja	18	20	15	19	11	11	66	80	226	260	224	274	74	78	24	50	1.779	8
9	Mendoza	277	407	296	486	43	61	162	184	159	217	419	680	114	132	116	237	36.525	9
10	Salta	68	103	46	69	17	22	71	108	159	243	257	383	50	57	50	68	4.000	10
11	San Juan	95	106	68	125	22	29	35	55	31	62	127	206	34	53	51	64	2.749	11
12	San Luis	1.162	2.981	76	107	185	248	429	527	712	946	1.964	4.363	670	922	1.097	2.496	314.105	12
13	Santa Fe	15.920	25.733	1.966	2.259	4.238	4.829	20.443	23.312	2.051	2.805	39.439	64.061	2.829	3.260	8.480	13.697	857.561	13
14	Santiago del Estero	419	706	140	192	219	257	1.705	2.265	2.081	2.691	3.686	4.798	1.448	1.586	382	674	113.952	14
15	Tucumán	88	103	67	76	44	57	200	241	347	454	749	931	108	118	70	96	17.760	15
	TERRITORIOS																		
16	Chaco	278	452	130	151	88	123	3.618	4.981	1.481	2.139	6.368	8.370	350	458	209	341	50.006	16
17	Chubut	492	1.017	41	50	28	33	151	209	744	1.502	263	553	566	1.878	499	1.018	78.298	17
18	Formosa	59	110	40	47	7	8	628	1.220	280	441	314	581	75	82	40	64	14.924	18
19	La Pampa	7.173	12.407	288	351	1.770	1.909	1.621	1.326	2.148	3.125	9.196	21.264	3.250	6.539	7.236	12.963	1.108.606	19
20	Los Andes	—	—	—	—	—	—	—	—	—	—	—	—	—	—	—	—	—	20
21	Misiones	39	44	92	113	32	33	46	59	55	75	80	101	43	55	31	39	1.494	21
22	Neuquén	27	33	19	21	3	3	18	25	176	272	74	100	29	42	30	39	1.889	22
23	Río Negro	834	1.460	201	266	58	62	174	244	1.386	2.212	600	1.036	992	2.559	726	1.255	106.095	23
24	Santa Cruz	695	2.300	47	64	18	21	62	191	310	1.370	124	479	517	2.570	686	2.077	64.662	24
25	Tierra del Fuego	—	—	—	—	—	—	—	—	—	—	—	—	—	—	—	—	—	25

PROVINCIA DE BUENOS AIRES

N.° de orden	PARTIDOS	MOLINOS		BOMBAS A MOTOR		NORIAS Y MALACATES		POZOS PARA BALDES VOLCADORES		JAGÜELES		BEBEDEROS PARA VACUNOS Y CABALLARES		BEBEDEROS PARA OVINOS		TANQUES AUSTRALIANOS			N.° de orden
		N.° de Explotaciones	Cantidad	N.° de Explotaciones	Cantidad	N.° de Explotaciones	Cantidad	N.° de Explotaciones	Cantidad	N.° de Explotaciones	Cantidad	N.° de Explotaciones	Cantidad	N.° de Explotaciones	Cantidad	N.° de Explotaciones	Cantidad	Capacidad en miles de Litros	
1	Totales	43.142	80.358	4.345	5.517	5.889	6.713	11.621	11.955	13.150	16.874	67.184	154.049	13.554	26.634	35.116	65.254	4.971.872	1
2	Adolfo Alsina	990	1.586	33	34	66	66	265	285	94	118	1.251	2.431	258	460	891	1.435	92.458	2
3	Alberti	171	305	22	28	99	109	10	14	32	32	440	728	63	91	134	235	9.800	3
4	Almirante Brown	93	119	36	54	11	11	23	29	52	67	92	187	2	2	28	35	1.946	4
5	Ayacucho	693	1.537	42	53	13	14	38	46	159	187	848	2.914	300	816	634	1.281	91.213	5
6	Azul	822	1.513	45	56	5	5	88	100	311	344	891	2.407	405	708	821	1.529	86.602	6
7	Bahía Blanca	529	863	13	13	3	3	10	12	168	267	487	974	147	343	473	777	48.987	7
8	Balcarce	680	1.156	59	63	6	6	26	26	31	33	674	1.766	108	257	508	906	44.305	8
9	Baradero	326	411	61	69	50	62	596	652	52	70	757	1.158	99	111	102	167	14.260	9
10	Bartolomé Mitre	286	389	55	64	27	33	801	829	123	134	110	1.473	91	108	149	220	16.360	10
11	Bolívar	912	1.639	55	76	230	262	28	33	152	171	1.463	3.125	294	454	700	1.252	87.786	11
12	Bragado	358	526	40	52	157	171	27	27	78	85	849	1.346	112	161	279	419	30.473	12
13	Brandsen	305	495	28	36	15	16	72	91	44	64	333	538	29	31	193	309	13.933	13
14	Campana	94	142	22	29	12	13	107	134	37	49	139	340	13	17	80	126	5.741	14
15	Cañuelas	258	414	36	47	11	29	71	97	321	457	443	1.249	46	56	186	290	21.530	15
16	Carlos Casares	513	875	31	51	198	263	8	11	74	85	838	1.752	69	84	411	714	51.644	16
17	Carlos Tejedor	466	1.303	47	69	328	374	33	36	209	306	968	2.958	166	303	444	1.254	131.810	17
18	Carmen de Areco	185	361	32	36	22	32	136	158	190	249	362	1.061	41	68	115	282	18.389	18
19	Caseros	392	1.221	32	41	47	51	5	6	20	22	513	2.650	58	233	353	1.118	116.335	19
20	Castelli	111	229	12	14	4	4	8	8	86	108	217	600	42	53	114	258	8.206	20
21	Colón	140	216	27	30	36	44	260	267	68	70	495	640	37	53	82	146	11.530	21
22	Coronel Dorrego	1.003	1.474	16	17	8	9	26	27	158	189	914	1.712	438	822	880	1.314	78.276	22
23	Coronel Pringles	935	1.601	19	20	7	7	26	27	121	153	835	2.119	624	1.526	834	1.444	88.205	23
24	Coronel Suárez	1.127	2.350	59	76	11	11	11	12	26	31	1.122	3.849	335	974	954	2.028	115.433	24
25	Chacabuco	295	507	50	68	68	88	121	139	279	321	874	1.468	86	139	235	417	22.849	25
26	Chascomús	693	1.272	57	107	33	37	50	68	315	393	845	2.690	67	111	592	1.043	51.998	26
27	Chivilcoy	501	761	84	122	138	156	83	90	256	292	1.213	2.024	140	172	365	574	23.366	27
28	Dolores	97	158	15	17	2	2	15	16	135	164	200	399	84	114	79	120	6.291	28
29	Esteban Echeverría	163	249	62	77	14	14	42	65	124	200	182	543	19	35	81	126	9.897	29
30	Exaltación de la Cruz	247	360	67	69	33	40	238	275	124	158	486	914	36	44	131	187	9.908	30

MOLINOS, BOMBAS, NORIAS Y MALACATES, POZOS, JAGÜELES, BEBEDEROS Y TANQUES AUSTRALIANOS

Provincia de Buenos Aires (Continuación)

N.º de orden	PARTIDOS	MOLINOS		BOMBAS A MOTOR		NORIAS Y MALACATES		POZOS PARA BALDES VOLCADORES		JAGÜELES		BEBEDEROS PARA VACUNOS Y CABALLARES		BEBEDEROS PARA OVINOS		TANQUES AUSTRALIANOS			N.º de orden
		N.º de Explotaciones	Cantidad	N.º de Explotaciones	Cantidad	N.º de Explotaciones	Cantidad	N.º de Explotaciones	Cantidad	N.º de Explotaciones	Cantidad	N.º de Explotaciones	Cantidad	N.º de Explotaciones	Cantidad	N.º de Explotaciones	Cantidad	Capacidad en miles de Litros	
31	Florencio Varela	125	155	39	41	9	9	57	82	97	151	161	393	13	18	76	91	3.700	31
32	General Alvarado	149	269	17	18	3	3	1	1	3	3	151	359	22	61	89	155	9.427	32
33	General Alvear	212	564	15	24	24	37	26	31	120	145	378	992	135	262	171	445	36.246	33
34	General Arenales	245	317	61	63	164	169	55	55	28	31	1.082	1.313	51	60	142	175	9.737	34
35	General Belgrano	244	495	35	60	11	11	21	24	136	169	411	1.165	76	141	197	386	19.022	35
36	General Lamadrid	623	1.281	25	27	5	5	18	21	38	44	666	2.013	324	804	545	1.122	77.175	36
37	General Las Heras	158	294	22	42	20	24	59	86	194	306	204	707	17	23	92	178	6.662	37
38	General Lavalle	67	175	6	8	3	3	—	—	109	131	97	344	71	202	48	138	10.212	38
39	General Madariaga	8	8	17	20	3	3	8	18	100	135	205	592	110	237	143	314	23.297	39
40	General Paz	272	433	27	33	6	7	55	77	371	476	570	1.271	28	34	217	356	15.531	40
41	General Pinto	497	1.170	55	81	185	223	10	11	65	90	720	2.051	62	97	457	1.077	281.353	41
42	General Pueyrredón	215	413	31	51	3	3	4	4	3	3	199	574	54	110	158	306	19.013	42
43	General Rodríguez	141	194	35	43	9	9	41	58	157	242	209	529	15	19	91	116	6.019	43
44	General San Martín	24	31	22	25	39	39	9	13	13	21	24	64	1	1	43	48	1.670	44
45	General Sarmiento	135	160	86	98	41	43	68	90	91	128	176	373	17	21	112	124	9.022	45
46	General Uriburu	218	577	45	52	30	38	352	376	40	50	479	760	72	93	87	123	9.366	46
47	General Viamonte	420	697	73	84	166	176	31	33	100	108	972	1.611	119	165	347	555	35.697	47
48	General Villegas	917	2.142	80	112	596	681	28	28	65	76	1.446	3.915	89	136	850	1.981	211.751	48
49	González Chaves	699	1.148	26	28	9	9	29	31	62	70	673	1.636	441	943	650	1.036	47.959	49
50	Guaminí	687	1.349	56	68	109	124	16	16	22	23	872	2.068	108	250	625	1.242	104.282	50
51	Juárez	752	1.629	39	48	5	5	41	47	84	93	806	3.059	375	991	656	1.420	79.623	51
52	Junín	649	893	94	112	303	315	28	28	62	65	1.183	1.925	62	168	388	569	26.953	52
53	La Plata	305	482	48	59	17	18	30	39	100	129	292	755	24	30	180	257	20.275	53
54	Laprida	327	713	9	10	3	3	18	23	55	60	373	1.260	146	496	293	620	61.173	54
55	Las Conchas	91	113	64	74	11	16	15	19	31	40	43	75	4	4	51	58	2.636	55
56	Las Flores	356	609	35	65	10	11	73	96	425	555	763	1.807	249	361	278	468	21.929	56
57	Leandro N. Alem	347	559	41	55	124	134	8	8	21	23	524	1.076	34	41	283	472	131.863	57
58	Lincoln	863	1.742	72	107	463	503	38	44	100	133	1.768	3.463	177	210	739	1.512	122.157	58
59	Lobería	719	1.396	79	98	9	14	30	32	74	79	799	2.080	225	483	570	1.151	95.894	59
60	Lobos	344	562	66	97	19	25	90	114	430	591	870	1.718	61	81	244	404	22.565	60
61	Lomas de Zamora	4	7	1	3	—	—	—	—	2	2	4	14	—	—	2	7	410	61
62	Luján	332	470	78	87	24	27	191	231	245	327	527	1.160	35	39	166	253	14.351	62
63	Magdalena	837	1.412	53	66	10	12	81	88	189	218	981	2.149	101	168	438	750	33.393	63

64	Maipú	152	343	13	16	7	8	9	9	111	139	195	714	117	304	123	271	12.685	64
65	Marcelino Ugarte	237	339	30	31	30	33	466	482	129	136	1.212	1.388	23	30	143	216	17.023	65
66	Marcos Paz	131	212	18	22	4	4	32	45	174	273	204	590	9	20	83	119	6.795	66
67	Mar Chiquita	249	485	22	31	—	—	4	8	44	50	296	781	125	287	204	413	24.810	67
68	Matanza	114	153	59	62	73	78	36	49	57	88	125	304	6	16	113	149	6.795	68
69	Mercedes	345	471	50	61	20	24	124	143	234	294	622	1.036	30	40	172	258	20.982	69
70	Merlo	114	141	41	41	12	13	36	52	64	100	100	232	9	15	59	68	4.654	70
71	Monte	258	561	25	31	11	11	24	43	204	246	427	1.251	59	81	207	469	22.237	71
72	Moreno	65	90	21	24	9	9	40	64	85	172	107	367	7	11	38	60	3.636	72
73	Navarro	372	586	38	56	18	27	70	83	393	497	724	1.627	63	80	317	484	26.134	73
74	Necochea	1.183	1.813	76	80	5	5	22	23	68	71	1.256	2.684	404	770	972	1.524	62.653	74
75	Nueve de Julio	925	1.765	128	203	198	219	28	39	110	119	1.475	3.712	263	407	655	1.363	178.388	75
76	Olavarría	1.061	2.182	43	57	15	18	56	68	156	180	1.112	3.963	257	723	893	1.786	119.413	76
77	Patagones	473	782	12	13	12	12	112	119	394	667	522	812	212	722	423	761	29.351	77
78	Pehuajó	605	1.283	37	55	192	230	46	53	150	191	855	2.091	168	213	523	1.129	125.472	78
79	Pellegrini	623	1.282	39	52	243	253	5	6	3	3	1.005	2.484	254	418	683	1.403	149.608	79
80	Pergamino	624	850	98	110	80	104	1.544	1.616	292	340	2.261	2.928	110	139	255	395	31.805	80
81	Pila	164	363	9	11	8	16	19	24	132	164	256	811	76	119	148	336	27.013	81
82	Pilar	188	252	47	58	38	43	242	339	157	241	375	809	24	25	101	139	13.226	82
83	Puán	1.155	1.633	33	34	41	42	99	100	132	141	1.201	1.914	567	895	1.040	1.489	80.566	73
84	Quilmes	65	109	19	33	6	6	12	13	13	15	36	158	2	2	30	57	2.010	84
85	Ramallo	160	203	34	38	22	27	810	836	19	19	854	1.038	51	56	64	103	6.002	85
86	Rauch	558	974	37	46	6	6	55	64	212	232	769	1.898	282	460	472	802	44.448	86
87	Rivadavia	615	1.698	25	27	200	222	2	2	11	27	804	3.071	101	164	581	1.311	195.089	87
88	Rojas	303	540	64	74	79	86	631	661	208	221	1.256	1.716	68	76	120	207	24.083	88
89	Roque Pérez	201	374	28	38	14	20	39	48	29	37	739	152	143	188	116	229	12.736	89
90	Saavedra	673	1.059	22	25	4	4	48	56	67	79	637	1.443	299	644	614	1.013	53.062	90
91	Saladillo	414	689	38	69	29	38	34	52	76	123	1.186	1.971	206	314	213	387	26.163	91
92	San Andrés de Giles	324	474	68	73	14	21	153	166	214	249	615	1.136	69	101	194	310	14.616	92
93	San Antonio de Areco	151	260	37	45	26	30	176	194	116	145	340	795	48	61	98	191	27.631	93
94	San Fernando	1	1	2	3	—	—	1	1	—	—	1	9	—	—	—	—	—	94
95	San Isidro	13	16	14	17	3	3	1	1	1	1	4	9	1	1	8	10	980	95
96	San Nicolás	246	261	35	36	10	10	645	664	24	24	706	823	43	48	22	28	2.237	96
97	San Pedro	264	330	37	40	13	13	847	865	55	66	946	1.188	83	85	61	103	6.179	97
98	San Vicente	163	561	27	31	10	11	30	40	192	254	257	658	12	15	101	155	7.408	98
99	Seis de Septiembre	45	66	48	56	52	55	16	24	12	23	47	115	4	4	67	84	2.245	99
100	Suipacha	216	403	27	28	16	19	42	58	225	345	311	1.031	25	41	181	325	16.843	100
101	Tandil	899	1.752	93	130	23	32	46	47	140	160	1.037	3.865	112	287	774	1.536	81.070	101
102	Tapalqué	388	940	20	25	7	12	49	67	248	286	507	1.725	272	576	320	787	44.830	102
103	Tordillo	38	98	14	21	—	—	7	9	83	105	85	237	58	78	35	105	12.465	103
104	Tornquist	516	783	24	28	6	6	36	37	74	107	482	936	237	474	499	780	54.747	104
105	Trenque Lauquen	850	1.972	70	95	186	207	6	11	65	117	834	2.566	166	332	745	1.814	233.613	105
106	Tres Arroyos	269	2.118	48	52	5	5	43	47	87	103	1.283	3.160	576	1.321	1.166	1.876	79.892	106

MOLINOS, BOMBAS, NORIAS Y MALACATES, POZOS, JAGÜELES, BEBEDEROS Y TANQUES AUSTRALIANOS

Provincia de Buenos Aires (Continuación)

N.º de orden	PARTIDOS Y DEPARTAMENTOS	MOLINOS		BOMBAS A MOTOR		NORIAS Y MALACATES		POZOS PARA BALDES VOLCADORES		JAGÜELES		BEBEDEROS PARA VACUNOS Y CABALLARES		BEBEDEROS PARA OVINOS		TANQUES AUSTRALIANOS			N.º de orden
		N.º de Explotaciones	Cantidad	N.º de Explotaciones	Cantidad	N.º de Explotaciones	Cantidad	N.º de Explotaciones	Cantidad	N.º de Explotaciones	Cantidad	N.º de Explotaciones	Cantidad	N.º de Explotaciones	Cantidad	N.º de Explotaciones	Cantidad	Capacidad en miles de Litros	
107	Vecino	279	529	16	27	1	1	15	16	80	87	345	1.017	167	341	247	458	22.087	107
108	Veinticinco de Mayo	178	584	27	41	52	97	11	13	107	117	480	2.133	55	166	139	474	47.165	108
109	Villarino	905	1.484	23	24	2	2	88	90	232	278	824	1.415	164	383	821	1.359	111.123	109
	PROVINCIA DE CATAMARCA																		
1	**Totales**	66	76	27	29	18	20	68	96	158	202	367	497	62	76	60	128	7.023	1
2	Ambato	1	1	—	—	—	—	—	—	—	—	9	15	2	2	1	1	10	2
3	Ancasti	—	—	—	—	—	—	1	1	—	—	1	1	—	—	—	—	—	3
4	Andalgalá	—	—	3	4	—	—	—	—	3	4	7	15	3	7	3	4	17	4
5	Belén	—	—	—	—	—	—	—	—	—	—	20	20	4	4	—	—	—	5
6	Capayán	2	2	—	—	—	—	2	3	22	22	28	36	3	3	8	8	391	6
7	Capital	4	4	3	3	—	—	3	3	1	3	7	11	2	2	—	—	—	7
8	El Alto	5	7	4	5	2	3	6	9	6	9	27	34	13	17	5	7	932	8
9	Esquiú	3	3	1	1	—	—	1	1	2	4	18	33	1	1	2	50	—	9
10	La Paz	35	41	13	12	9	10	32	31	89	113	134	175	15	21	35	49	5.511	10
11	Paclín	—	—	—	—	1	1	1	2	—	—	6	9	—	—	—	—	—	11
12	Pomán	—	—	—	—	—	—	—	—	12	13	7	14	2	2	—	—	—	12
13	Santa María	—	—	—	—	—	—	—	—	1	1	1	1	1	1	—	—	—	13
14	Santa Rosa	3	3	—	—	1	1	20	24	15	20	54	58	7	7	5	8	152	14
15	Tinogasta	2	2	2	3	3	3	—	—	—	—	15	16	6	6	—	—	—	15
16	Valle Viejo	11	13	1	1	2	2	2	2	7	13	33	59	3	3	1	1	10	16
	PROVINCIA DE CORDOBA																		
1	**Totales**	16.062	25.239	1.287	1.586	11.339	12.505	12.045	12.986	5.337	6.826	36.563	58.627	3.872	4.418	12.274	20.102	1.490.101	1
2	Calamuchita	180	202	25	27	50	53	237	252	41	35	484	481	79	91	77	100	6.543	2
3	Capital	55	58	21	22	12	13	20	23	239	303	51	66	7	9	43	47	2.212	3
4	Colón	210	256	56	71	85	90	157	185	607	772	656	801	20	21	184	232	14.887	4

5	Cruz del Eje	20	23	8	9	13	17	59	69	528	679	134	176	32	36	23	30	2.436	5
6	General Roca	1.003	2.624	140	210	1.333	1.692	41	43	83	96	2.009	5.612	170	176	100	2.745	333.245	6
7	Ischilín	55	70	13	13	19	22	115	136	322	452	195	251	30	32	58	73	6.134	7
8	Juárez Celman	1.181	2.486	110	149	1.267	1.410	67	73	372	583	2.415	6.057	280	361	1.120	2.168	135.327	8
9	Marcos Juárez	1.587	2.319	132	144	549	619	2.380	2.448	117	141	3.613	5.344	297	372	1.158	1.724	169.983	9
10	Minas	4	16	1	1	1	31	14	20	52	82	104	164	38	39	3	12	515	10
11	Pocho	3	3	1	1	8	16	61	63	55	65	153	186	62	64	6	7	880	11
12	Punilla	31	35	33	37	2	2	10	15	17	27	7	8	17	5	30	40	4.112	12
13	Río Cuarto	2.631	4.274	126	158	1.523	1.650	387	403	159	183	4.093	7.774	562	756	2.466	3.991	285.650	13
14	Río Primero	551	600	27	30	430	441	1.922	2.018	463	510	2.682	3.031	431	449	450	490	18.821	14
15	Río Seco	22	24	8	8	19	19	108	128	303	382	282	339	59	59	24	31	3.153	15
16	Río Segundo	807	922	63	69	864	890	1.471	1.570	53	59	2.849	3.491	292	308	679	764	36.991	16
17	San Alberto	11	11	7	7	14	21	170	188	36	53	236	272	66	67	21	21	624	17
18	San Javier	20	24	8	10	12	22	29	31	28	43	163	217	39	42	23	30	3.685	18
19	San Justo	2.872	3.580	129	154	1.509	1.579	1.448	1.591	269	392	5.121	7.562	443	484	1.575	1.810	73.995	19
20	Santa María	557	599	42	48	136	139	797	836	408	476	1.303	1.488	74	81	489	534	21.476	20
21	Sobremonte	34	151	2	3	3	4	112	161	120	170	169	240	22	22	20	37	1.895	21
22	Tercero Abajo	949	1.333	72	84	1.005	1.088	67	72	23	33	1.746	2.791	216	228	794	1.112	60.277	22
23	Tercero Arriba	1.270	2.500	61	76	1.036	1.107	729	759	82	100	2.738	3.662	214	219	1.153	1.363	58.534	23
24	Totoral	159	191	20	33	52	61	200	232	269	329	497	633	38	39	155	179	10.645	24
25	Tulumba	38	56	3	3	13	16	71	85	396	516	258	338	51	63	35	53	3.209	25
26	Unión	1.812	2.882	179	229	1.379	1.503	1.473	1.585	295	345	4.575	7.643	333	395	1.588	2.509	234.872	26

PROVINCIA DE CORRIENTES

1	**Totales**	**1.017**	**2.264**	**212**	**278**	**111**	**147**	**1.017**	**1.585**	**653**	**1.309**	**1.530**	**4.608**	**415**	**1.037**	**721**	**1.532**	**261.822**	1
2	Bella Vista	38	84	15	17	1	1	31	36	7	12	62	313	7	13	22	46	3.366	2
3	Berón de Astrada	7	18	2	2	2	2	3	3	2	4	9	24	3	3	5	13	2.425	3
4	Capital	43	46	19	20	4	5	31	39	18	28	52	82	6	6	6	5	594	4
5	Concepción	13	26	4	8	—	—	6	9	4	13	12	57	2	2	5	13	722	5
6	Curuzú Cuatiá	182	418	28	38	13	17	66	108	98	164	198	685	111	319	138	300	45.019	6
7	Empedrado	21	44	9	21	5	5	73	103	34	62	80	202	7	7	19	26	8.918	7
8	Esquina	44	68	3	3	19	31	104	166	29	47	88	231	36	46	29	49	4.305	8
9	General Paz	14	39	2	5	4	7	48	62	7	15	26	66	7	8	9	27	2.333	9
10	Goya	49	69	12	13	8	12	66	123	56	102	128	262	19	25	30	39	5.646	10
11	Itatí	3	3	—	—	—	—	2	8	1	1	3	7	1	1	1	1	3	11
12	Ituzaingó	20	40	10	10	6	6	23	30	47	124	26	78	2	4	11	18	2.694	12
13	Lavalle	32	52	5	6	5	6	24	31	19	33	39	68	6	14	14	29	1.685	13
14	Mburucuyá	6	6	2	2	—	—	20	28	7	14	11	19	5	5	3	3	338	14
15	Mercedes	127	328	17	20	11	12	34	55	55	108	110	471	61	226	91	235	48.708	15

MOLINOS, BOMBAS, NORIAS Y MALACATES, POZOS, JAGÜELES, BEBEDEROS Y TANQUES AUSTRALIANOS

Provincia de Corrientes (Continuación)

N.º de orden	DEPARTAMENTOS	MOLINOS		BOMBAS A MOTOR		NORIAS Y MALACATES		POZOS PARA BALDES VOLCADORES		JAGÜELES		BEBEDEROS PARA VACUNOS Y CABALLARES		BEBEDEROS PARA OVINOS		TANQUES AUSTRALIANOS			N.º de orden
		N.º de Explotaciones	Cantidad	N.º de Explotaciones	Cantidad	N.º de Explotaciones	Cantidad	N.º de Explotaciones	Cantidad	N.º de Explotaciones	Cantidad	N.º de Explotaciones	Cantidad	N.º de Explotaciones	Cantidad	N.º de Explotaciones	Cantidad	Capacidad en miles de Litros	
16	Monte Caseros	62	108	6	6	8	8	17	18	41	68	62	197	9	19	35	60	5.338	16
17	Paso de los Libres	100	257	19	34	4	4	105	157	72	141	142	424	47	183	78	116	29.078	17
18	Saladas	20	68	4	5	2	4	19	31	3	4	19	141	1	1	15	38	6.128	18
19	San Cosme	3	5	—	—	3	3	8	9	4	6	7	11	4	5	1	1	10	19
20	San Luis del Palmar	8	23	2	2	3	3	70	121	16	22	84	149	6	8	4	11	720	20
21	San Martín	87	231	18	24	2	9	178	304	54	96	194	556	24	45	108	273	56.182	21
22	San Miguel	5	8	—	—	—	—	1	1	6	50	2	11	—	—	3	11	3.310	22
23	San Roque	25	45	7	9	4	4	28	48	9	28	32	102	3	6	16	25	4.024	23
24	Santo Tomé	63	150	14	16	2	3	19	31	34	99	63	247	6	11	47	103	17.456	24
25	Sauce	45	128	14	17	5	5	41	64	30	68	81	205	42	80	31	90	12.820	25

PROVINCIA DE ENTRE RIOS

1	**Totales**	8.890	13.054	1.438	1.578	1.413	1.484	1.924	2.252	2.189	3.055	12.420	21.931	2.099	3.833	5.028	7.451	687.737	1
2	Colón	949	1.046	90	94	234	230	108	113	87	90	1.329	1.685	183	208	286	336	13.716	2
3	Concordia	639	957	128	143	98	103	101	111	123	205	775	1.514	115	297	339	554	65.169	3
4	Diamante	541	665	61	62	17	17	177	222	83	106	1.028	1.490	137	149	202	241	9.169	4
5	Federación	253	391	39	41	26	26	16	16	146	192	276	608	58	171	131	228	35.500	5
6	Gualeguay	457	761	67	84	34	48	236	311	134	185	634	1.206	90	139	352	609	61.605	6
7	Gualeguaychú	998	1.337	199	220	119	126	183	217	98	132	405	2.680	221	383	816	1.254	74.167	7
8	La Paz	421	1.616	104	120	110	115	57	72	218	294	575	1.431	114	275	270	558	66.190	8
9	Famatina	434	605	111	127	12	12	155	173	225	284	722	1.197	132	162	224	331	30.571	9
10	Paraná	1.100	1.272	152	163	90	98	281	351	401	568	1.880	2.480	180	270	700	810	74.880	10
11	Rosario Tala	367	497	49	58	15	15	62	71	142	203	595	1.034	157	271	300	425	23.145	11
12	San José de Feliciano	157	324	40	41	6	7	12	13	83	118	190	420	95	247	109	215	43.541	12
13	Uruguay	1.243	1.681	230	242	361	385	120	137	127	154	1.953	2.729	206	599	483	644	95.835	13
14	Victoria	444	750	40	46	11	11	98	105	192	305	592	1.079	120	178	279	476	40.345	14
15	Villaguay	881	1.152	128	137	279	284	318	340	130	209	1.457	2.366	285	484	531	770	53.898	15

PROVINCIA DE JUJUY

1	**Totales**	16	21	7	7	4	7	4	4	5	8	26	40	32	64	5	5	760	1
2	Capital	4	4	1	1	1	1	1	1	2	2	3	8	—	—	—	—	—	2
3	Cochinoca	1	1	—	—	—	—	—	—	—	—	3	5	30	62	3	3	300	3
4	El Carmen	—	—	1	1	1	1	2	2	1	4	18	25	—	—	1	1	360	4
5	Gobernador Ovejero	—	—	2	2	—	—	—	—	—	—	2	2	—	—	—	—	—	5
6	Gobernador Tello	1	1	—	—	—	—	—	—	—	—	—	—	—	—	—	—	—	6
7	Humahuaca	6	6	—	—	—	—	—	—	1	1	—	—	1	1	—	—	—	7
8	Ledesma	1	4	—	—	—	—	—	—	—	—	—	—	—	—	—	—	—	8
9	San Antonio	—	—	—	—	1	1	—	—	1	1	—	—	1	1	—	—	—	9
10	San Pedro	—	—	2	2	1	4	—	—	—	—	—	—	—	—	1	1	100	10
11	Santa Catalina	—	—	—	—	—	—	1	1	—	—	—	—	—	—	—	—	—	11
12	Tilcara	3	5	1	1	—	—	—	—	—	—	—	—	—	—	—	—	—	12

PROVINCIA DE LA RIOJA

1	**Totales**	18	20	15	19	11	11	66	80	226	260	224	274	74	78	24	50	1.779	1
2	Arauco	1	1	1	1	—	—	—	—	—	—	2	3	—	—	1	1	40	2
3	Belgrano	2	2	1	1	—	—	6	9	146	155	4	6	2	2	6	9	390	3
4	Capital	1	1	1	1	—	—	2	3	6	8	33	40	4	4	3	20	—	4
5	Castro Barros	—	—	2	2	1	1	1	1	—	—	2	4	3	3	—	—	—	5
6	Chilecito	—	—	3	5	—	—	—	—	1	3	7	9	2	3	—	—	—	6
7	Famatina	1	1	1	1	—	—	1	2	—	—	10	17	1	1	1	5	15	7
8	General Lavalle	—	—	—	—	—	—	—	—	—	—	1	1	—	—	—	—	—	8
9	Gobernador Gordillo	6	7	1	1	1	1	2	2	31	39	69	79	38	38	7	9	1.100	9
10	Independencia	—	—	1	1	—	—	—	—	—	—	1	3	—	—	1	1	15	10
11	Lamadrid	2	2	—	—	6	6	—	—	—	—	—	—	—	—	—	—	—	11
12	Ocampo	3	3	—	—	1	1	1	1	18	19	13	15	2	3	3	1	95	12
13	Pelagio B. Luna	1	1	—	—	—	—	—	—	1	4	—	—	1	1	—	—	—	13
14	Roca	—	—	4	6	1	1	16	17	17	26	28	36	2	2	2	4	120	14
15	Sanagasta	—	—	—	—	—	—	—	—	4	4	2	2	—	—	—	—	—	15
16	San Martín	1	2	—	—	—	—	36	44	1	1	36	40	16	16	—	—	—	16
17	Sarmiento	—	—	—	—	1	1	—	—	—	—	2	5	1	2	—	—	—	17
18	Vélez Sársfield	—	—	—	—	—	—	1	1	1	1	14	14	2	3	—	—	—	18

PROVINCIA DE MENDOZA

1	**Totales**	277	407	296	486	43	61	162	184	159	217	419	680	114	132	116	237	36.525	1
2	General Alvear	23	97	8	9	1	1	41	42	40	47	74	202	28	36	15	88	1.200	2

MOLINOS, BOMBAS, NORIAS Y MALACATES, POZOS, JAGÜELES, BEBEDEROS Y TANQUES AUSTRALIANOS

Provincia de Mendoza (Continuación)

N.° de orden	DEPARTAMENTOS	MOLINOS		BOMBAS A MOTOR		NORIAS Y MALACATES		POZOS PARA BALDES VOLCADORES		JAGÜELES		BEBEDEROS PARA VACUNOS Y CABALLARES		BEBEDEROS PARA OVINOS		TANQUES AUSTRALIANOS			N.° de orden
		N.° de Explotaciones	Cantidad	N.° de Explotaciones	Cantidad	N.° de Explotaciones	Cantidad	N.° de Explotaciones	Cantidad	N.° de Explotaciones	Cantidad	N.° de Explotaciones	Cantidad	N.° de Explotaciones	Cantidad	N.° de Explotaciones	Cantidad	Capacidad en miles de Litros	
3	Godoy Cruz	1	1	3	3	—	—	—	—	—	—	1	3	—	—	1	1	120	3
4	Guaymallén	29	30	24	50	2	3	1	1	2	2	11	11	—	—	9	9	67	4
5	Junín	15	16	33	45	2	2	—	—	1	1	28	53	1	1	—	—	—	5
6	La Paz	8	29	2	6	1	1	25	33	30	32	55	76	2	2	—	—	—	6
7	Las Heras	9	9	11	14	1	1	1	1	2	10	3	6	2	3	—	—	—	7
8	Lavalle	6	6	6	9	6	6	58	66	32	34	58	69	53	55	2	2	31	8
9	Luján	31	33	46	85	8	12	3	3	—	—	11	14	1	1	5	10	1.513	9
10	Maipú	37	42	39	81	5	5	11	12	6	8	33	35	—	—	26	31	9.968	10
11	Rivadavia	20	24	22	31	2	3	4	6	5	12	19	22	5	9	8	9	1.395	11
12	San Carlos	4	4	3	5	3	3	1	1	2	2	7	9	1	1	—	—	—	12
13	San Martín	19	21	30	45	4	4	2	3	13	27	27	39	6	7	6	8	2.457	13
14	San Rafael	54	63	52	81	4	14	9	10	12	27	26	50	10	12	12	33	9.692	14
15	Santa Rosa	17	28	10	15	2	2	6	6	10	10	52	68	3	3	23	37	6.367	15
16	Tunuyán	3	3	5	5	1	1	—	—	—	—	5	6	—	—	3	3	25	16
17	Tupungato	1	1	2	2	1	3	—	—	3	5	9	17	2	2	6	6	3.600	17

PROVINCIA DE SALTA

1	**Totales**	**68**	**103**	**46**	**69**	**17**	**22**	**71**	**108**	**159**	**243**	**257**	**383**	**50**	**57**	**50**	**68**	**4.000**	1
2	Anta	5	8	7	13	—	—	15	36	20	51	38	69	6	7	7	10	92	2
3	Cachí	3	3	—	—	—	—	—	—	—	—	—	—	1	1	—	—	—	3
4	Cafayate	—	—	1	6	—	—	—	—	—	—	6	7	3	3	3	3	—	4
5	Caldera	—	—	3	3	—	—	—	—	—	—	6	7	2	2	—	—	—	5
6	Campo Santo	5	7	2	2	2	5	—	—	1	2	10	21	—	—	6	7	40	6
7	Candelaria	3	7	—	—	1	1	3	13	2	6	36	47	—	—	2	3	160	7
8	Capital	14	23	8	9	3	4	2	2	5	13	9	16	—	—	5	10	840	8
9	Cerrillos	9	14	4	5	3	3	1	1	4	9	17	33	1	1	7	7	1.620	9
10	Chicoana	7	7	1	1	1	1	1	1	—	—	2	3	2	3	2	2	52	10
11	Guachipas	—	—	—	—	—	—	—	—	—	—	2	2	—	—	—	—	—	11
12	Iruya	1	1	—	—	—	—	—	—	—	—	—	—	—	—	—	—	—	12
13	La Poma	1	1	—	—	—	—	—	—	—	—	—	—	—	—	—	—	—	13
14	La Viña	7	7	1	1	—	—	—	—	1	1	9	17	3	3	5	5	176	14

15	Metán	7	9	7	12	3	3	8	10	20	23	44	55	2	2	3	4	290	15
16	Molinos	1	5	—	—	—	—	—	—	—	—	—	—	—	—	—	—	—	16
17	Orán	1	1	8	12	4	5	4	5	44	56	25	40	4	4	8	9	726	17
18	Rivadavia	1	2	4	5	—	—	35	38	60	72	36	41	23	24	2	2	5	18
19	Rosario de Lerma	2	2	—	—	—	—	—	—	—	—	1	3	—	—	—	—	—	19
20	San Carlos	1	6	—	—	—	—	2	2	2	10	16	22	3	7	—	—	—	20

PROVINCIA DE SAN JUAN

1	**Totales**	95	106	68	125	22	29	35	55	31	62	127	206	34	53	51	64	2.749	1
2	Albardón	3	3	3	4	—	—	—	—	1	2	1	2	—	—	—	—	—	2
3	Angaco Norte	10	10	8	12	—	—	1	1	—	—	2	3	2	2	—	—	—	3
4	Angaco Sud	16	19	13	41	—	—	2	2	—	—	12	19	1	1	1	1	100	4
5	Calingasta	—	—	1	1	—	—	—	—	—	—	2	2	2	4	1	1	120	5
6	Caucete	21	25	7	19	6	10	6	17	7	17	20	37	5	13	5	7	110	6
7	Concepción	1	1	1	2	—	—	—	—	—	—	1	2	1	1	—	—	—	7
8	Desamparados	2	2	1	2	—	—	—	—	—	—	4	5	—	—	1	1	—	8
9	Iglesia	—	—	1	1	1	1	—	—	2	2	—	—	—	—	—	—	—	9
10	Jachal	3	3	1	1	1	1	2	2	1	2	4	5	1	1	—	—	—	10
11	Nueve de Julio	4	4	3	3	3	5	4	12	3	5	10	41	4	12	1	1	30	11
12	Pocito	5	5	17	20	2	2	2	2	1	1	14	15	—	—	30	30	256	12
13	Rivadavia	3	4	—	—	—	—	1	1	—	—	1	1	—	—	—	—	—	13
14	Santa Lucía	2	2	4	10	1	1	1	1	1	1	1	1	—	—	—	—	—	14
15	Sarmiento	3	4	2	2	6	7	8	8	12	16	12	15	2	3	8	10	1.900	15
16	Trinidad	1	1	3	3	1	1	3	3	—	—	9	11	1	1	—	—	—	16
17	Ullún	—	—	—	—	—	—	—	—	—	—	2	2	—	—	—	—	—	17
18	Valle Fértil	8	10	1	1	1	1	5	6	2	15	23	35	9	9	4	13	233	18
19	Veinticinco de Mayo	12	12	2	3	—	—	—	—	1	1	9	10	6	6	—	—	—	19
20	Zonda	1	1	—	—	—	—	—	—	—	—	—	—	—	—	—	—	—	20

PROVINCIA DE SAN LUIS

1	**Totales**	1.162	2.981	76	107	185	248	429	527	712	946	1.964	4.363	670	922	1.697	2.496	314.105	1
2	Ayacucho	11	22	4	6	16	23	29	37	76	100	137	205	16	17	25	40	3.092	2
3	Belgrano	12	15	2	3	4	4	8	9	78	99	72	95	6	7	15	—	2.862	3
4	Capital	82	138	20	33	—	—	31	45	55	89	33	49	59	16	78	139	21.073	4
5	Chacabuco	121	178	4	4	17	18	157	190	87	97	356	511	75	83	107	161	10.976	5
6	Junín	17	22	3	4	28	33	69	83	58	81	230	333	46	49	19	28	5.459	6
7	Pedernera	827	2.484	37	50	95	141	107	133	306	416	951	2.886	381	660	748	1.961	259.179	7
8	Pringles	79	102	6	7	25	29	11	11	14	17	91	147	38	38	98	153	10.688	8
9	San Martín	13	20	—	—	—	—	17	19	38	47	94	137	49	52	7	14	776	9

MOLINOS, BOMBAS, NORIAS Y MALACATES, POZOS, JAGÜELES, BEBEDEROS Y TANQUES AUSTRALIANOS

PROVINCIA DE SANTA FE

N.º de orden	DEPARTAMENTOS	MOLINOS		BOMBAS A MOTOR		NORIAS Y MALACATES		POZOS PARA BALDES VOLCADORES		JAGÜELES		BEBEDEROS PARA VACUNOS Y CABALLARES		BEBEDEROS PARA OVINOS		TANQUES AUSTRALIANOS			N.º de orden
		N.º de Explotaciones	Cantidad	N.º de Explotaciones	Cantidad	N.º de Explotaciones	Cantidad	N.º de Explotaciones	Cantidad	N.º de Explotaciones	Cantidad	N.º de Explotaciones	Cantidad	N.º de Explotaciones	Cantidad	N.º de Explotaciones	Cantidad	Capacidad en miles de Litros	
1	**Totales**	**15.920**	**25.732**	**1.966**	**2.269**	**4.238**	**4.829**	**20.443**	**23.312**	**2.051**	**2.805**	**39.439**	**64.061**	**2.829**	**3.260**	**8.480**	**13.697**	**857.561**	1
2	Belgrano	365	509	53	63	75	96	1.128	1.216	32	43	1.420	1.932	105	111	187	292	18.667	2
3	Capital	401	588	90	110	121	128	441	477	29	33	1.156	1.580	83	90	49	84	20.459	3
4	Caseros	780	920	124	136	65	68	2.518	2.661	59	71	3.051	3.645	189	200	336	431	16.275	4
5	Castellanos	3.163	5.472	150	976	875	948	301	327	38	53	3.469	7.101	230	256	1.413	2.022	65.648	5
6	Constitución	482	566	110	119	78	83	3.007	2.900	121	139	4.254	4.849	206	210	318	379	13.645	6
7	Garay	39	47	5	5	6	11	40	43	6	6	215	247	11	12	10	15	527	7
8	General López	1.411	2.925	352	427	947	1.019	1.582	1.647	219	359	4.639	8.605	359	507	1.068	2.449	207.177	8
9	General Obligado	394	487	100	119	89	98	576	686	83	106	1.259	1.835	62	63	191	153	10.466	9
10	Iriondo	400	491	55	63	47	71	1.762	1.895	78	97	1.997	2.467	211	229	161	214	24.402	10
11	Las Colonias	3.033	4.810	217	245	453	492	699	774	68	99	3.491	7.232	149	183	1.607	2.345	82.666	11
12	Nueve de Julio	123	618	12	18	30	63	213	391	466	722	585	1.800	83	157	103	486	45.124	12
13	Rosario	605	655	288	306	195	209	2.239	2.485	161	251	2.602	3.175	210	243	276	311	22.230	13
14	San Cristóbal	1.592	3.251	47	65	631	724	860	992	341	418	2.460	5.525	166	183	815	1.676	161.336	14
15	San Javier	184	267	25	27	37	50	261	301	32	36	491	743	43	44	109	166	13.701	15
16	San Jerónimo	624	819	60	64	63	75	1.732	1.872	94	122	2.209	2.881	209	215	327	418	19.439	16
17	San Justo	627	871	74	79	171	219	800	865	38	41	1.528	2.690	88	95	509	700	33.652	17
18	San Lorenzo	408	464	117	142	51	55	515	1.690	70	121	1.749	2.324	139	151	162	204	34.218	18
19	San Martín	1.127	1.724	51	70	188	249	1.436	1.627	48	60	2.324	4.167	249	263	751	1.131	40.818	19
20	Vera	102	249	28	35	116	171	333	463	68	128	540	1.263	37	48	88	221	27.911	20

PROVINCIA DE SANTIAGO DEL ESTERO

1	**Totales**	**419**	**706**	**140**	**192**	**219**	**257**	**1.705**	**2.265**	**2.081**	**2.691**	**3.686**	**4.798**	**1.448**	**1.586**	**382**	**674**	**113.952**	1
2	Aguirre	24	56	1	1	3	3	127	195	91	175	290	408	96	110	15	49	1.865	2
3	Alberdi	2	5	6	18	1	1	29	48	81	130	78	116	11	11	16	29	7.998	3
4	Atamisqui	1	1	1	1	—	—	2	6	2	2	4	7	1	1	2	2	165	4
5	Avellaneda	10	14	2	2	6	10	43	56	74	88	213	238	126	134	4	4	56	5
6	Bartolomé Mitre	7	13	—	—	—	—	26	47	115	207	105	158	90	111	6	12	268	6
7	Belgrano	38	83	5	5	24	32	218	278	105	176	316	442	96	103	29	69	15.000	7

8	Capital	17	17	10	13	7	8	33	36	62	72	65	75	14	15	10	10	778	8
9	Carlos Pellegrini	1	1	1	1	—	—	12	14	41	55	110	135	20	20	4	4	234	9
10	Copo	2	2	1	1	—	—	59	85	103	118	70	78	11	11	1	1	40	10
11	Choya	10	10	5	5	4	5	39	61	58	85	108	143	26	30	32	42	6.633	11
12	Figueroa	—	—	1	1	—	—	7	9	7	7	7	7	4	5	2	2	200	12
13	Giménez	3	7	1	1	1	1	26	27	148	153	38	43	14	15	5	9	2.295	13
14	Guasayán	7	11	—	—	5	5	26	31	55	61	124	133	30	31	4	6	71	14
15	La Banda	38	40	39	46	9	11	32	43	79	89	132	145	21	23	11	13	1.735	15
16	Loreto	3	5	3	4	1	2	26	33	177	218	136	166	133	141	8	14	11.524	16
17	Mariano Moreno	50	95	22	37	8	8	46	63	47	77	109	178	11	13	75	127	26.660	17
18	Matará	29	42	7	11	4	4	72	132	33	47	184	268	95	114	29	54	12.127	18
19	Ojo de Agua	10	30	4	7	2	2	32	37	89	110	184	229	71	74	11	24	1.228	19
20	Quebrachos	8	18	1	1	1	1	123	173	130	149	157	207	33	47	7	16	1.438	20
21	Río Hondo	—	—	—	—	1	1	3	3	188	198	57	60	6	7	—	—	—	21
22	Rivadavia	78	120	8	11	114	127	236	260	57	72	401	549	63	65	44	69	4.647	22
23	Robles	24	27	12	13	5	6	46	53	49	54	94	101	35	36	7	9	1.433	23
24	Salavina	4	4	1	1	8	12	81	99	121	137	118	145	175	196	8	10	477	24
25	San Martín	2	3	1	1	—	—	19	27	22	26	24	32	21	21	2	2	300	25
26	Sarmiento	4	4	3	4	2	2	39	56	28	37	30	36	19	19	4	5	132	26
27	Silípica	6	6	—	—	2	2	9	12	12	13	35	45	63	65	4	5	1.170	27
28	Veintiocho de Marzo	41	92	5	7	11	14	294	381	107	136	494	654	157	169	42	87	14.558	28

PROVINCIA DE TUCUMAN

1	**Totales**	**88**	**103**	**67**	**76**	**44**	**57**	**200**	**241**	**347**	**454**	**749**	**931**	**108**	**118**	**70**	**96**	**17.760**	1
2	Burruyacú	5	6	1	1	3	3	7	7	12	19	75	95	7	8	5	5	3.053	2
3	Capital	9	9	17	19	2	2	21	21	4	5	70	74	2	2	18	22	3.365	3
4	Cruz Alta	6	6	10	12	9	12	16	25	37	41	37	53	3	3	6	12	5.250	4
5	Chicligasta	3	3	8	10	1	1	11	13	55	86	47	93	3	3	2	3	21	5
6	Famaillá	3	3	1	1	7	7	19	24	9	15	29	43	1	3	10	12	1.855	6
7	Graneros	52	61	4	5	9	13	52	61	48	61	129	159	58	63	5	8	373	7
8	Leales	—	—	5	5	4	4	39	44	96	102	215	230	22	22	8	10	2.470	8
9	Monteros	—	—	5	5	2	6	13	16	80	113	69	88	3	3	4	5	725	9
10	Río Chico	7	12	10	12	5	6	14	20	5	10	36	46	2	2	1	1	48	10
11	Taff	3	3	5	5	1	2	7	9	1	2	32	40	5	7	11	18	600	11
12	Trancas	—	—	1	1	1	1	1	1	—	—	10	10	2	2	—	—	—	12

TERRITORIO DEL CHACO

1	**Totales**	**278**	**452**	**130**	**151**	**88**	**123**	**3.618**	**4.981**	**1.481**	**2.139**	**6.368**	**8.370**	**350**	**458**	**209**	**341**	**50.006**	1
2	Bermejo	10	23	5	6	—	—	5	5	3	3	11	13	4	5	3	5	2.105	2
3	Campo del Cielo	127	172	19	19	27	43	1.571	1.973	743	1.023	2.883	3.598	188	271	95	131	24.401	3

MOLINOS, BOMBAS, NORIAS Y MALACATES, POZOS, JAGÜELES, BEBEDEROS Y TANQUES AUSTRALIANOS

Territorio del Chaco (Continuación)

N.º de orden	DEPARTAMENTOS	MOLINOS		BOMBAS A MOTOR		NORIAS Y MALACATES		POZOS PARA BALDES VOLCADORES		JAGÜELES		BEBEDEROS PARA VACUNOS Y CABALLARES		BEBEDEROS PARA OVINOS		TANQUES AUSTRALIANOS			N.º de orden
		N.º de Explotaciones	Cantidad	N.º de Explotaciones	Cantidad	N.º de Explotaciones	Cantidad	N.º de Explotaciones	Cantidad	N.º de Explotaciones	Cantidad	N.º de Explotaciones	Cantidad	N.º de Explotaciones	Cantidad	N.º de Explotaciones	Cantidad	Capacidad en miles de Litros	
4	Martínez de Hoz	6	9	7	9	1	1	118	195	25	43	54	101	15	15	8	11	520	4
5	Napalpí	33	36	24	25	25	33	1.190	1.575	282	392	2.245	2.784	58	66	37	39	4.138	5
6	Resistencia	47	74	51	67	18	20	121	173	71	119	160	260	13	19	20	28	3.064	6
7	Río Teuco	8	8	5	5	—	—	148	213	91	134	390	507	16	18	6	6	188	7
8	Tapenagá	30	78	4	5	11	18	372	720	244	388	503	887	38	43	28	74	11.549	8
9	Tobas	17	52	15	15	6	8	93	127	22	37	122	220	18	21	12	47	3.981	9
	TERRITORIO DEL CHUBUT																		
1	**Totales**	492	1.017	41	50	28	33	151	209	744	1.502	263	553	566	1.878	499	1.018	78.298	1
2	Biedma	144	295	3	3	—	—	32	41	173	376	26	66	163	650	156	320	24.684	2
3	Cushamen	9	20	2	2	2	2	2	2	8	10	8	17	5	16	8	18	8.321	3
4	Escalante	70	146	8	11	4	4	21	31	73	177	48	103	104	358	82	154	5.949	4
5	Florentino Ameghino	84	274	—	—	1	1	7	12	76	252	13	24	84	331	85	261	15.514	5
6	Futaleufú	4	5	2	2	—	—	—	—	7	9	11	12	5	8	2	3	165	6
7	Gaimán	22	22	2	2	3	3	22	26	132	140	45	58	26	34	8	8	334	7
8	Gastre	4	5	—	—	—	—	5	5	13	16	1	2	6	12	5	7	210	8
9	Languiñeo	2	2	—	—	—	—	5	8	28	45	11	103	9	29	9	16	735	9
10	Mártires	6	8	2	2	3	4	11	15	40	52	15	19	15	22	6	8	238	10
11	Paso de Indios	2	2	1	1	3	5	5	9	11	20	3	9	9	30	2	3	110	11
12	Rawson	75	114	10	12	10	11	11	14	63	109	24	35	53	172	54	89	3.271	12
13	Río Senguer	24	54	—	—	—	—	9	12	27	131	6	21	29	74	28	45	1.201	13
14	Sarmiento	16	21	6	7	2	3	11	21	15	30	6	7	15	49	17	31	15.928	14
15	Tehuelches	17	26	4	4	—	—	1	1	22	42	10	17	10	30	15	23	736	15
16	Telsen	13	23	1	4	—	—	9	12	56	93	36	60	33	63	22	32	902	16
	TERRITORIO DE FORMOSA																		
1	**Totales**	59	110	40	47	7	8	628	1.220	280	441	314	581	75	82	40	64	14.924	1

3	Formosa	5	23	11	15	—	—	5	19	8	11	13	29	1	1	4	21	10.600	3
4	Laishi	3	6	5	6	2	2	15	18	6	10	14	26	3	3	2	3	73	4
5	Matacos	—	—	—	—	—	—	2	2	2	2	1	1	—	—	—	—	—	5
6	Patiño	6	11	3	3	1	2	303	626	193	287	124	227	34	35	6	6	298	6
7	Pilagás	31	50	9	10	2	2	157	288	36	74	84	153	17	20	16	19	3.335	7
8	Pilcomayo	3	7	1	2	—	—	29	41	14	23	7	15	2	2	5	7	636	8
9	Pirané	11	13	10	10	2	2	107	214	19	31	65	124	18	21	7	8	982	9

TERRITORIO DE LA PAMPA

1	**Totales**	7.173	12.407	288	351	1.770	1.909	1.621	1.326	2.148	3.125	9.196	21.264	3.250	6.539	7.236	12.963	1.108.606	1
2	Atreucó	525	1.158	13	14	38	49	50	54	58	69	612	1.867	220	584	518	1.120	105.175	2
3	Caleu Caleu	171	313	7	7	1	1	450	52	119	203	178	427	119	342	184	369	19.256	3
4	Capital	215	329	16	16	22	27	63	67	35	38	262	488	54	82	212	333	37.284	4
5	Catriló	339	841	12	17	48	57	3	4	3	5	353	1.502	127	433	341	882	82.921	5
6	Conhello	615	854	22	28	174	177	199	204	114	187	985	1.656	322	426	694	1.056	109.794	6
7	Curacó	68	116	9	11	—	—	17	18	103	181	60	106	86	229	65	120	8.899	7
8	Chalileo	56	86	3	3	—	—	15	17	193	246	161	242	134	196	52	84	8.606	8
9	Chapaleufú	406	1.074	20	32	223	256	6	9	14	17	523	1.975	74	194	410	1.028	98.116	9
10	Chicalcó	21	29	—	—	—	—	16	22	80	80	85	105	31	34	19	25	1.768	10
11	Guatraché	496	694	19	23	28	28	151	155	115	125	701	1.197	78	164	474	667	42.826	11
12	Hucal	747	917	18	20	41	42	169	180	148	197	962	1.383	147	232	682	900	47.115	12
13	Lihuel Calel	170	348	—	—	4	4	11	14	183	364	104	316	160	514	175	360	21.567	13
14	Limay Mahuida	28	59	1	1	1	2	52	60	87	132	98	192	85	156	35	73	5.337	14
15	Loventuel	225	502	17	24	4	4	48	60	215	372	295	1310	1.041	411	219	509	55.358	15
16	Maracó	486	921	38	47	114	118	10	12	19	22	474	1.162	131	245	482	917	125.060	16
17	Puelén	3	3	—	—	—	—	17	18	73	87	48	52	8	9	9	9	567	17
18	Quemú Quemú	522	1.001	19	21	191	198	2	2	4	4	732	1.930	129	239	531	1.042	85.829	18
19	Rancul	444	595	10	10	196	215	69	75	115	140	652	1.051	332	439	486	726	51.849	19
20	Realicó	508	717	21	24	419	458	45	46	51	66	418	1.648	310	526	516	814	52.251	20
21	Toay	294	534	17	21	15	17	105	122	151	189	399	798	145	261	295	545	62.101	21
22	Trenel	455	550	6	6	245	250	36	37	37	43	677	978	252	273	466	584	23.072	22
23	Utracán	379	766	20	26	6	6	87	98	231	358	417	1.148	176	550	371	800	63.855	23

TERRITORIO DE MISIONES

1	**Totales**	39	44	92	113	32	33	46	59	55	75	80	101	43	55	31	39	1.494	1
2	Apóstoles	8	8	7	7	11	12	3	4	—	—	4	4	—	—	2	3	40	2
3	Cainguas	5	6	2	2	3	3	1	1	5	8	8	8	2	3	—	—	—	3
4	Candelaria	7	7	47	60	9	9	7	7	15	18	3	3	39	49	—	—	—	4
5	Concepción	4	6	1	1	2	2	—	—	3	3	13	20	—	—	4	6	260	5

MOLINOS, BOMBAS, NORIAS Y MALACATES, POZOS, JAGÜELES, BEBEDEROS Y TANQUES AUSTRALIANOS

Territorio de Misiones (Continuación)

N.° de orden	DEPARTAMENTOS	MOLINOS		BOMBAS A MOTOR		NORIAS Y MALACATES		POZOS PARA BALDES VOLCADORES		JAGÜELES		BEBEDEROS PARA VACUNOS Y CABALLARES		BEBEDEROS PARA OVINOS		TANQUES AUSTRALIANOS			N.° de orden
		N.° de Explotaciones	Cantidad	N.° de Explotaciones	Cantidad	N.° de Explotaciones	Cantidad	N.° de Explotaciones	Cantidad	N.° de Explotaciones	Cantidad	N.° de Explotaciones	Cantidad	N.° de Explotaciones	Cantidad	N.° de Explotaciones	Cantidad	Capacidad en miles de Litros	
6	Guaraní	—	—	—	—	1	1	—	—	—	—	—	—	—	—	—	—	—	6
7	Iguazú	5	5	12	14	1	1	16	24	10	12	9	12	—	—	6	8	133	7
8	Posadas	4	5	8	9	1	1	4	5	7	16	7	10	1	2	4	4	238	8
9	San Ignacio	4	5	13	18	1	1	10	12	4	5	11	17	1	1	12	15	783	9
10	San Javier	2	2	2	2	2	2	—	—	—	—	19	20	—	—	1	1	15	10
11	San Pedro	—	—	—	—	1	1	5	6	11	13	6	7	—	—	2	2	25	11
	TERRITORIO DE NEUQUEN																		
1	**Totales**	27	33	19	21	3	3	18	25	176	272	74	100	29	42	30	39	1.889	1
2	Añelo	2	2	—	—	—	—	—	—	18	29	5	6	6	7	—	—	—	2
3	Catán Lil	1	2	—	—	—	—	2	2	6	6	—	—	—	—	1	2	60	3
4	Collón Curá	1	1	—	—	—	—	5	5	12	15	2	2	3	9	7	9	196	4
5	Confluencia	13	16	13	15	1	1	7	14	25	40	50	70	5	5	8	10	520	5
6	Chos Malal	—	—	—	—	—	—	—	—	1	2	—	—	—	—	—	—	—	6
7	Huiliches	1	1	—	—	—	—	—	—	—	—	—	—	—	—	1	1	10	7
8	Lacar	2	3	—	—	—	—	—	—	—	—	—	—	1	1	2	2	53	8
9	Loncopué	—	—	—	—	—	—	1	1	6	10	—	—	—	—	—	—	—	9
10	Los Lagos	2	3	4	4	—	—	—	—	1	2	2	4	—	—	3	4	360	10
11	Ñorquín	—	—	—	—	—	—	—	—	2	2	1	1	1	1	—	—	—	11
12	Pehuenches	—	—	—	—	—	—	—	—	56	108	—	—	—	—	—	—	—	12
13	Picunches	1	1	—	—	1	1	—	—	18	21	4	5	2	4	4	5	38	13
14	Picún Leufú	1	1	1	1	1	1	3	3	14	19	6	8	8	12	1	1	7	14
15	Zapala	3	3	1	1	—	—	—	—	17	18	4	4	3	3	3	5	645	15
	TERRITORIO DE RIO NEGRO																		
1	**Totales**	834	1.460	201	266	58	62	174	244	1.386	2.212	600	1.036	992	2.559	726	1.255	106.095	1
2	Adolfo Alsina	247	483	33	36	22	24	18	24	204	412	94	235	169	636	158	282	14.046	2

3	Avellaneda	159	234	58	79	16	16	30	46	115	183	100	153	87	207	152	226	47.962	3
4	Bariloche	3	3	3	3	—	—	2	2	1	1	1	1	1	1	2	4	580	4
5	El Cuy	12	24	5	5	1	2	31	45	155	240	62	96	119	208	24	34	1.122	5
6	General Conesa	89	159	10	16	3	3	11	12	139	226	36	84	71	215	84	159	9.006	6
7	General Roca	37	44	68	101	11	11	16	26	59	77	90	122	23	38	20	25	549	7
8	Nueve de Julio	18	21	1	1	—	—	14	22	211	274	37	47	130	215	22	34	1.131	8
9	Ñorquincó	6	7	—	—	1	1	—	—	6	7	1	1	3	5	5	6	307	9
10	Pichi Mahuida	160	345	8	9	1	1	5	6	107	220	37	52	140	582	146	317	20.963	10
11	Pilcaniyen	3	3	—	—	—	—	—	—	5	5	1	1	6	6	3	3	140	11
12	San Antonio	55	84	6	6	—	—	22	37	172	277	53	98	111	232	65	111	7.401	12
13	Valcheta	15	20	4	4	1	1	1	2	81	100	48	76	26	46	21	29	1.523	13
14	Veinticinco de Mayo	30	33	5	6	2	3	15	22	131	190	40	70	106	168	24	25	765	14

TERRITORIO DE SANTA CRUZ

1	**Totales**	695	2.300	47	64	18	21	62	191	810	1.370	124	479	517	2.570	686	2.077	64.662	1
2	Corpen Aike	78	272	6	6	4	5	8	13	30	97	18	62	62	281	81	252	4.849	2
3	Deseado	305	859	17	21	5	7	21	42	165	834	55	222	224	989	293	779	26.757	3
4	Guer Aike	108	493	16	21	3	3	3	12	9	39	20	87	82	496	81	376	16.590	4
5	Lago Argentino	35	54	4	4	3	3	2	2	12	34	4	6	12	39	45	66	1.320	5
6	Lago Buenos Aires	20	32	—	—	—	—	2	2	13	35	6	8	15	47	19	22	497	6
7	Magallanes	110	502	2	9	—	—	21	111	47	227	16	68	100	598	110	473	11.705	7
8	Río Chico	39	88	2	3	3	3	5	9	34	104	5	26	22	120	57	109	2.938	8

AGUA DE CONSUMO

CALIDAD Y PROCE

N.º de orden	PROVINCIAS Y TERRITORIOS	DULCE												Totales
		De Pozo, Bomba o Jagüel	De Pozo Semi-surgente	De Aljibe	De Arroyo o Laguna	De Río	De Vertiente	De Ojo de Agua o Manantial	Surgente	De Acequia o Canal	De Represa	Abastecida por las Emp. ferroviarias	No determinada	
		NUMERO DE EXPLOTACIONES												
1	**Totales de la República**	134.084	88.749	6.110	18.116	36.821	9.717	5.490	1.618	2.628	4.165	510	21.170	329.178
	PROVINCIAS													
2	Buenos Aires	30.284	45.261	957	1.004	1.703	28	55	56	95	148	18	6.968	86.577
3	Catamarca	492	73	56	660	2.981	479	26	1	98	128	1	202	5.197
4	Córdoba	19.487	12.413	2.392	2.178	2.962	1.690	200	757	696	198	231	500	43.713
5	Corrientes	6.036	1.260	200	3.744	776	85	227	4	224	50	3	3.108	15.717
6	Entre Ríos	7.411	7.404	276	1.698	1.371	104	32	16	2	94	11	1.163	19.582
7	Jujuy	649	139	9	409	2.518	1.161	87	3	21	48	8	357	5.409
8	La Rioja	383	49	119	81	755	412	21	3	130	670	18	262	2.903
9	Mendoza	521	345	93	382	5.941	404	4	229	345	9	3	658	8.934
10	Salta	447	45	59	970	3.872	994	101	—	56	64	91	643	7.342
11	San Juan	143	74	5	20	3.372	258	17	25	526	15	—	196	4.651
12	San Luis	1.995	652	142	1.214	1.336	754	150	41	37	657	3	295	7.276
13	Santa Fe	27.162	12.476	513	58	262	16	1	29	1	4	7	2.606	43.135
14	Santiago del Estero	7.738	561	237	199	2.724	87	20	73	138	1.693	47	716	14.233
15	Tucumán	7.035	447	151	164	2.072	278	32	238	94	53	3	693	11.260
	TERRITORIOS													
16	Chaco	11.162	752	115	451	305	25	13	18	10	60	17	877	13.805
17	Chubut	1.533	209	47	513	774	114	1.141	7	97	35	4	169	4.643
18	Formosa	1.848	153	100	692	450	5	6	25	13	66	8	211	3.577
19	La Pampa	2.514	4.667	427	75	54	1	16	20	1	17	1	364	8.157
20	Los Andes	—	—	—	—	—	—	—	—	—	—	—	—	—
21	Misiones	4.365	1.062	51	2.037	342	1.249	2.257	51	1	2	14	564	11.995
22	Neuquén	586	117	30	1.168	521	1.002	208	13	22	15	15	85	3.782
23	Río Negro	1.846	420	125	355	1.618	556	471	7	21	130	6	487	6.051
24	Santa Cruz	447	170	6	44	112	6	405	2	—	—	1	46	1.239
25	Tierra del Fuego	—	—	—	—	—	—	—	—	—	—	—	—	—

— IRRIGACION

DENCIA DEL AGUA

SALOBRE											EXPLOTACIONES CON RIEGO Y PERTENENCIA DEL SERVICIO						N.º de orden
De Pozo, Bomba o Jagüel	De Pozo Semi-surgente	De Arroyo o Laguna	De Río	De Vertiente	De Ojo de Agua o Manantial	Surgente	De Acequia o Canal	De Represa	No determinada	Totales	De propiedad Particular	De Empresas	De Cooperativas	Del Gobierno Nacional	De Gobiernos Provinciales	Total de Explotaciones con riego	
NUMERO DE EXPLOTACIONES																	
26.899	16.503	663	2.729	553	255	278	160	77	2.489	50.606	33.228	3.423	753	5.076	17.283	59.763	1
3.942	4.691	23	11	4	2	10	2	1	515	9.201	12.033	836	66	178	145	13.258	2
147	8	1	113	18	—	—	—	2	5	294	1.710	11	9	534	139	2.403	3
5.494	3.336	55	74	41	19	196	3	2	177	9.397	4.039	172	85	221	1.962	6.479	4
1.395	395	59	29	—	4	1	—	—	91	1.974	999	322	6	42	2	1.371	5
4.650	3.916	66	11	10	5	—	—	6	240	8.904	348	67	27	25	25	492	6
68	3	13	92	24	4	3	—	—	18	225	1.435	61	2	262	274	2.034	7
115	11	2	112	68	1	1	—	4	69	383	510	12	13	270	320	1.125	8
308	67	30	677	57	2	10	123	1	686	1.961	2.404	85	12	64	6.846	9.411	9
103	11	48	265	20	5	1	—	—	11	464	2.320	45	12	136	456	2.969	10
27	3	61	220	37	3	—	20	—	18	389	1.046	15	15	67	3.569	4.712	11
646	137	67	146	36	2	—	4	3	32	1.073	1.005	60	17	152	234	1.468	12
2.997	1.472	8	7	11	—	14	—	—	186	4.695	815	48	12	6	25	906	13
1.947	209	11	747	6	—	8	—	50	95	3.073	1.076	472	139	25	1.539	3.251	14
435	8	20	32	10	6	2	1	—	26	540	753	31	8	22	1.352	2.166	15
1.354	110	23	54	10	1	—	—	—	48	1.600	136	10	10	63	32	251	16
327	71	1	6	8	27	—	—	—	9	449	292	720	229	134	68	1.443	17
611	41	6	80	—	—	—	—	1	19	758	9	1	2	22	3	37	18
1.335	1.730	—	22	1	21	25	—	6	145	3.285	746	19	67	18	170	1.020	19
—	—	—	—	—	—	—	—	—	—	—	—	—	—	—	—	—	20
53	25	13	6	16	23	1	—	—	21	158	686	278	4	251	4	1.223	21
199	59	135	12	136	65	3	4	1	24	638	421	13	1	453	79	967	22
617	160	19	12	40	45	3	3	—	54	953	302	144	15	2.077	32	2.570	23
129	40	2	1	—	20	—	—	—	—	192	143	1	2	54	7	207	24
—	—	—	—	—	—	—	—	—	—	—	—	—	—	—	—	—	25

AGUA DE CONSUMO

PROVINCIA DE

CALIDAD Y PROCE

N.° de orden	PARTIDOS	DULCE												
		De Pozo, Bomba, o Jagüel	De pozo Semi-surgente	De Aljibe	De Arroyo o Laguna	De Río	De Vertiente	De Ojo de Agua o Manantial	Surgente	De Acequia o Canal	De Represa	Abastecida por las Emp. ferroviarias	No determinada	Totales
		NUMERO DE EXPLOTACIONES												
1	Totales	30.284	45.261	957	1.004	1.703	28	55	56	95	148	18	6.968	86.577
2	Adolfo Alsina	345	809	5	1	—	1	—	10	—	—	—	63	1.234
3	Alberti	195	262	—	—	—	—	—	1	—	—	—	99	557
4	Almirante Brown	27	118	—	—	—	—	—	—	—	12	—	—	157
5	Avellaneda	2	5	13	—	45	—	—	—	—	5	—	—	70
6	Ayacucho	122	834	2	4	—	—	2	—	1	—	—	60	1.025
7	Azul	150	950	2	9	—	—	1	—	—	—	—	114	1.226
8	Bahía Blanca	130	296	14	15	8	—	—	—	—	1	—	20	484
9	Balcarce	669	1.129	2	7	8	—	2	—	—	—	—	421	2.238
10	Baradero	578	313	—	—	9	—	1	4	—	—	—	63	968
11	Bartolomé Mitre	939	285	11	2	—	—	—	—	—	—	—	115	1.352
12	Bolívar	649	869	1	—	—	1	—	2	—	—	—	218	1.740
13	Bragado	428	519	2	—	1	—	—	2	—	—	—	115	1.067
14	Brandsen	142	317	3	—	—	—	—	—	—	—	—	27	489
15	Campana	59	71	—	9	215	—	—	—	—	—	—	11	365
16	Cañuelas	189	318	9	7	—	—	—	—	—	—	—	32	555
17	Carlos Casares	369	296	4	—	—	—	—	—	—	—	—	75	744
18	Carlos Tejedor	214	197	39	—	—	—	—	—	—	—	—	69	519
19	Carmen de Areco	176	173	1	—	2	—	—	—	—	—	—	90	448
20	Caseros	89	414	2	—	—	—	1	—	—	—	—	81	587
21	Castelli	74	153	7	1	—	—	—	—	—	—	2	51	288
22	Colón	359	220	—	—	—	—	—	1	—	—	—	44	624
23	Coronel Dorrego	54	857	1	5	1	—	—	1	—	—	—	62	981
24	Coronel Pringles	137	884	1	10	—	—	2	1	—	2	—	78	1.115
25	Coronel Suárez	155	1.139	2	6	2	—	1	—	—	—	—	134	1.439
26	Chacabuco	699	823	—	—	—	—	—	1	3	—	—	292	1.818
27	Chascomús	205	683	4	—	—	—	—	—	—	—	1	50	943
28	Chivilcoy	779	540	1	—	—	—	—	—	—	—	—	148	1.468
29	Dolores	126	94	16	1	—	—	—	—	—	1	—	26	264
30	Esteban Echeverría	109	153	3	—	1	—	—	2	—	—	—	7	275
31	Exaltación de la Cruz	291	297	1	—	—	—	—	—	—	—	—	57	646
32	Florencio Varela	90	136	5	—	1	—	—	—	—	—	—	17	249
33	General Alvarado	202	351	—	1	—	—	—	—	—	—	—	166	720
34	General Alvear	181	166	—	3	—	—	—	—	—	—	—	61	411
35	General Arenales	548	674	1	—	—	—	—	1	1	—	—	68	1.293
36	General Belgrano	114	306	3	—	1	—	—	1	—	—	1	47	473
37	General Lamadrid	82	623	1	—	—	—	—	—	—	1	—	83	790
38	General Las Heras	66	172	1	—	—	—	—	—	—	—	—	—	239
39	General Lavalle	54	46	113	—	—	1	—	—	—	—	—	2	216
40	General Madariaga	123	100	32	1	—	—	—	—	—	—	1	5	262
41	General Paz	173	398	—	—	1	—	—	—	—	—	—	37	609
42	General Pinto	146	340	15	—	—	—	—	—	1	—	—	117	619
43	General Pueyrredón	95	222	1	3	2	3	1	—	—	—	—	29	356
44	General Rodríguez	90	181	2	—	—	—	—	—	—	—	—	5	278

— IRRIGACION

BUENOS AIRES

DENCIA DEL AGUA

SALOBRE											EXPLOTACIONES CON RIEGO Y PERTENENCIA DEL SERVICIO						N.° de orden
De Pozo, Bomba o Jagüel	De Pozo Semi-surgente	De Arroyo o Laguna	De Río	De Vertiente	De Ojo de Agua o Manantial	Surgente	De Acequia o Canal	De Represa	No determinada	Totales	De propiedad Particular	De Empresas	De Cooperativas	Del Gobierno Nacional	De Gobiernos Provinciales	Total de Explotaciones con riego	
NUMERO DE EXPLOTACIONES																	
3.942	4.691	23	11	4	2	10	2	1	515	9.201	12.033	836	66	178	145	13.258	1
60	103	—	—	—	—	5	—	—	15	183	25	—	—	—	—	25	2
4	2	—	—	—	—	—	—	—	—	6	17	—	—	—	—	17	3
6	2	—	—	—	—	—	—	—	—	8	33	—	—	—	—	33	4
1	—	—	—	—	—	—	—	—	—	1	—	—	—	—	—	—	5
10	53	—	—	—	—	—	—	—	3	66	22	1	1	1	3	28	6
2	24	—	—	—	—	—	—	—	2	28	301	5	—	5	6	317	7
48	45	1	—	—	—	—	—	1	1	96	10	—	—	—	9	19	8
4	17	—	—	—	—	—	—	—	5	26	732	4	2	5	2	745	9
11	6	—	—	—	—	—	—	—	—	17	12	2	—	—	—	14	10
24	4	—	—	—	—	—	—	—	5	33	357	204	—	—	—	561	11
153	158	—	—	1	—	—	—	—	22	334	14	—	7	—	—	21	12
36	27	—	—	—	—	—	—	—	5	68	103	—	—	—	—	103	13
7	12	—	—	—	—	—	—	—	2	21	25	—	—	1	2	28	14
10	5	—	—	—	—	—	—	—	—	15	20	—	—	—	—	20	15
11	24	—	—	—	—	—	—	—	—	35	15	—	—	—	—	15	16
109	71	—	—	—	—	—	—	—	16	196	122	—	—	4	—	126	17
290	195	—	—	1	—	—	—	—	66	552	10	118	—	2	1	131	18
5	2	—	—	—	—	—	—	—	—	7	17	14	—	—	12	43	19
18	77	—	—	—	—	—	—	—	6	101	3	—	—	—	—	3	20
48	54	—	—	—	—	—	—	—	8	110	183	—	—	—	1	184	21
12	10	—	—	—	—	—	—	—	1	23	3	—	—	—	—	3	22
23	97	1	1	—	—	—	—	—	4	126	562	2	—	6	—	570	23
3	38	—	—	—	—	—	—	—	3	44	206	1	—	—	—	207	24
3	3	—	—	—	—	—	—	—	—	6	20	—	—	—	—	20	25
5	4	—	—	—	—	—	—	—	4	13	8	—	7	1	1	17	26
18	95	1	—	—	—	—	—	—	3	117	373	10	2	—	1	386	27
12	5	—	—	—	—	—	—	—	3	20	338	—	—	9	1	348	28
51	66	1	—	—	—	—	1	—	6	125	70	—	—	3	—	73	29
10	3	—	—	—	—	—	—	—	—	13	28	3	2	2	2	37	30
2	1	—	—	—	—	—	—	—	1	4	1	—	—	—	—	1	31
4	14	—	—	—	—	—	—	—	—	18	17	11	10	10	10	58	32
—	3	—	—	—	—	—	—	—	1	4	302	—	—	2	—	304	33
56	45	—	—	—	—	—	—	—	3	104	8	—	—	—	—	8	34
5	18	—	—	—	—	—	—	—	3	26	346	—	—	—	—	346	35
39	38	—	1	—	—	—	—	—	5	82	60	—	2	1	—	63	36
4	38	—	—	—	—	—	—	—	3	45	8	—	—	—	—	8	37
4	3	—	—	—	—	—	—	—	—	7	58	—	—	—	—	58	38
14	11	1	1	—	—	—	—	—	2	29	46	—	—	—	1	47	39
117	73	2	—	—	—	—	—	—	5	197	32	—	—	—	—	32	40
26	—	—	—	—	—	—	—	—	—	26	87	—	—	—	—	87	41
82	92	—	—	—	1	—	—	—	26	201	446	—	2	6	—	454	42
1	—	—	—	—	—	—	—	—	—	1	22	—	—	—	—	22	43
—	8	—	—	—	—	—	—	—	—	8	18	—	—	—	—	18	44

AGUA DE CONSUMO

Provincia de Buenos Aires

CALIDAD Y PROCE

N.º de orden	PARTIDOS	DULCE												
		De Pozo Bomba o Jagüel	De Pozo Semi-surgente	De Aljibe	De Arroyo o Laguna	De Río	De Vertiente	De Ojo de Agua o Manantial	Surgente	De Acequia o Canal	De Represa	Abastecida por las Emp. ferroviarias	No determinada	Totales
		NUMERO DE EXPLOTACIONES												
45	General San Martín	16	50	1	—	—	—	—	—	—	—	—	12	79
46	General Sarmiento	138	153	3	—	1	—	—	—	—	—	—	16	311
47	General Uriburu	422	238	—	—	29	—	—	—	—	31	—	7	727
48	General Viamonte	367	519	10	—	—	—	—	—	—	—	—	75	971
49	General Villegas	298	423	54	—	—	1	—	—	—	—	1	138	915
50	González Chaves	49	726	3	1	—	—	—	—	—	—	—	34	813
51	Guaminí	234	681	1	4	—	—	—	—	—	—	—	84	1.004
52	Juárez	127	803	3	7	1	—	1	—	—	—	—	46	988
53	Junín	274	1.072	—	—	—	—	—	3	—	—	—	149	1.498
54	La Plata	86	309	1	4	2	—	—	1	1	—	—	5	409
55	Laprida	49	348	1	—	—	—	—	—	—	—	—	25	423
56	Las Conchas	74	68	128	236	444	—	—	1	2	—	—	57	1.010
57	Las Flores	301	534	2	—	—	—	—	—	1	—	—	80	918
58	Leandro N. Alem	217	336	1	—	—	4	—	7	—	—	—	22	587
59	Lincoln	923	773	19	—	—	—	—	—	—	—	—	167	1.882
60	Lobería	306	963	4	11	4	2	3	1	—	—	—	248	1.542
61	Lobos	407	836	2	—	—	2	—	—	—	—	—	52	1.299
62	Lomas de Zamora	1	4	2	—	—	—	—	—	—	—	—	—	7
63	Luján	288	453	1	—	—	—	—	1	—	—	—	54	797
64	Magdalena	272	898	11	4	3	—	—	—	—	—	—	44	1.232
65	Maipú	47	59	22	3	—	—	—	—	—	—	—	—	131
66	Marcelino Ugarte	949	353	1	1	—	—	—	1	—	—	—	76	1.381
67	Marcos Paz	70	144	—	—	—	—	—	—	—	—	—	4	218
68	Mar Chiquita	183	196	9	4	1	—	—	1	—	—	—	54	448
69	Matanza	69	175	—	—	—	—	—	—	—	—	—	7	251
70	Mercedes	642	466	1	—	1	1	2	1	—	—	2	—	1.116
71	Merlo	58	138	—	—	1	—	—	—	—	—	—	80	277
72	Monte	167	354	7	1	—	—	—	—	—	—	—	—	529
73	Moreno	62	73	—	—	—	—	—	—	—	—	—	1	136
74	Navarro	269	530	1	—	—	—	—	—	—	—	—	27	827
75	Necochea	152	1.187	2	3	—	—	—	2	1	84	—	—	1.431
76	Nueve de Julio	681	716	20	—	—	—	1	1	—	—	—	—	1.419
77	Olavarría	248	1.059	1	11	1	1	—	—	—	—	—	102	1.423
78	Patagones	291	94	29	3	46	—	—	—	—	—	1	36	500
79	Pehuajó	222	246	56	—	—	—	1	—	—	—	—	73	598
80	Pellegrini	349	551	5	1	—	—	—	—	—	—	—	77	983
81	Pergamino	1.858	838	19	2	—	—	—	—	—	—	—	133	2.850
82	Pila	58	169	3	—	—	—	—	—	1	—	—	—	231
83	Pilar	233	171	6	—	1	—	2	1	—	—	1	10	425
84	Puán	423	833	4	1	—	1	—	2	—	3	—	49	1.316
85	Quilmes	14	47	2	—	—	—	—	—	—	—	—	13	76
86	Ramallo	828	220	8	—	1	—	—	—	—	—	—	66	1.123
87	Rauch	206	714	1	5	—	—	—	—	—	—	—	118	1.044
88	Rivadavia	217	358	17	—	—	—	—	—	—	—	—	96	688
89	Rojas	1.015	468	—	1	—	—	—	—	—	—	—	143	1.627

— IRRIGACION

(Continuación)

DENCIA DEL AGUA

SALOBRE											EXPLOTACIONES CON RIEGO Y PERTENENCIA DEL SERVICIO						N.º de orden
De Pozo, Bomba o Jagüel	De Pozo Semi-surgente	De Arroyo o Laguna	De Río	De Vertiente	De Ojo de Agua o Manantial	Surgente	De Acequia o Canal	De Represa	No determinada	Totales	De propiedad particular	De Empresas	De Cooperativas	Del Gobierno Nacional	De Gobiernos Provinciales	Total de Explotaciones con riego	
NUMERO DE EXPLOTACIONES																	
—	6	—	—	—	—	—	—	—	—	6	32	1	—	1	—	34	45
1	15	—	—	—	—	—	—	—	—	16	41	2	1	—	—	44	46
4	1	—	—	—	—	—	—	—	—	5	5	—	—	—	—	5	47
120	105	—	—	—	—	—	—	—	9	234	15	—	—	—	—	15	48
350	278	—	—	2	1	—	—	—	68	699	167	—	—	—	—	167	49
6	29	—	—	—	—	—	—	—	—	35	34	2	—	1	—	37	50
38	50	—	—	—	—	1	—	—	—	89	17	2	—	—	—	19	51
3	6	1	—	—	—	—	—	—	—	10	96	32	1	—	—	129	52
15	47	—	—	—	—	—	—	—	4	66	431	—	—	—	—	431	53
3	16	—	—	—	—	—	—	—	—	19	70	1	—	1	—	72	54
4	19	1	—	—	—	—	—	—	—	24	7	—	—	—	—	7	55
5	14	1	1	—	—	—	—	—	—	21	36	34	5	39	2	116	56
73	131	—	—	—	—	—	—	—	9	213	100	1	—	—	—	101	57
24	24	—	—	—	—	—	—	—	1	49	10	—	—	—	—	10	58
200	119	—	—	—	—	—	—	—	22	341	294	—	—	—	—	294	59
5	12	—	—	—	—	—	—	—	—	17	547	—	—	6	—	553	60
28	60	1	—	—	—	—	—	—	4	93	275	—	—	—	2	277	61
—	1	—	—	—	—	—	—	—	—	1	—	—	—	—	—	—	62
3	12	—	—	—	—	—	—	—	—	15	345	1	—	3	—	349	63
15	38	—	—	—	—	—	—	—	—	53	130	2	1	7	1	141	64
40	84	—	—	—	—	—	—	—	—	124	12	1	—	—	1	14	65
7	3	—	—	—	—	—	—	—	—	10	210	—	—	—	—	210	66
1	7	—	—	—	—	—	—	—	—	8	87	—	—	2	—	89	67
55	87	—	—	—	—	—	—	—	16	158	4	—	—	—	—	4	68
3	8	—	—	—	—	—	—	—	—	11	61	—	1	—	2	64	69
11	13	—	—	—	—	—	—	—	—	24	136	1	—	3	2	142	70
—	2	—	—	—	—	—	—	—	—	2	10	—	—	—	—	10	71
12	35	—	—	—	—	—	—	—	—	47	51	3	3	—	2	59	72
2	1	—	1	—	—	—	—	—	—	4	7	—	—	—	—	7	73
12	15	—	—	—	—	—	—	—	5	32	11	—	—	—	—	11	74
19	172	2	—	—	—	—	—	—	—	193	1	1	—	—	—	2	75
87	75	—	—	—	—	—	—	—	—	162	494	87	6	21	4	612	76
19	26	—	—	—	—	—	—	—	2	47	224	—	—	—	—	224	77
188	59	—	1	—	—	—	—	—	6	254	61	2	1	—	1	65	78
157	100	—	—	—	—	—	—	—	20	277	22	—	—	—	—	22	79
52	78	—	—	—	—	—	—	—	6	136	6	—	—	—	—	6	80
34	8	—	—	—	—	—	—	—	1	43	1	—	—	—	—	1	81
25	77	—	—	—	—	—	—	—	—	102	54	—	—	2	1	57	82
2	7	—	—	—	—	—	—	—	—	9	41	—	—	—	—	41	83
51	84	7	—	—	—	1	—	—	3	146	597	—	1	6	1	605	84
1	1	—	—	—	—	—	—	—	—	2	23	—	—	—	—	23	85
9	2	—	—	—	—	—	—	—	—	11	26	—	—	—	—	26	86
15	60	—	—	—	—	—	—	—	—	75	8	2	2	—	—	12	87
73	108	—	—	—	—	—	—	—	20	201	14	170	—	—	1	185	88
14	10	—	—	—	—	—	—	—	2	26	235	—	—	1	1	237	89

AGUA DE CONSUMO

Provincia de Buenos Aires

CALIDAD Y PROCE

N.° de orden	PARTIDOS Y DEPARTAMENTOS	DULCE												
		De Pozo, Bomba o Jagüel	De Pozo Semi-surgente	De Aljibe	De Arroyo o Laguna	De Río	De Vertiente	De Ojo de Agua o Manantial	Surgente	De Acequia o Canal	De Represa	Abastecida por las Emp. ferroviarias	No determinada	Totales
		NUMERO DE EXPLOTACIONES												
90	Roque Pérez	373	317	4	—	1	—	—	—	—	—	—	88	783
91	Saavedra	188	500	3	4	—	—	—	1	—	—	—	33	729
92	Saladillo	585	668	2	2	4	—	2	—	1	—	—	179	1.443
93	San Andrés de Giles	345	433	2	1	2	—	—	—	—	—	—	84	867
94	San Antonio de Areco	215	168	—	1	1	—	—	—	—	—	—	46	431
95	San Fernando	19	6	—	518	765	—	—	—	38	1	2	20	1.369
96	San Isidro	1	7	—	—	—	—	—	—	—	—	—	—	8
97	San Nicolás	635	239	—	—	—	—	—	1	—	—	—	58	933
98	San Pedro	1.024	325	5	—	3	—	—	—	—	—	—	152	1.509
99	San Vicente	130	159	—	—	—	—	—	—	—	—	—	11	300
100	Seis de Septiembre	33	79	—	—	—	—	—	—	—	—	—	—	112
101	Suipacha	120	176	1	—	—	—	—	—	—	—	—	40	337
102	Tandil	586	929	4	28	5	9	25	1	—	—	2	114	1.703
103	Tapalqué	215	505	3	6	—	—	—	—	—	—	—	74	803
104	Tordillo	93	26	8	6	—	—	—	1	4	6	—	—	144
105	Tornquist	271	270	1	13	3	1	3	1	—	1	—	46	610
106	Trenque Lauquen	204	507	82	—	—	—	—	—	—	—	—	47	840
107	Tres Arroyos	132	972	4	4	2	—	—	1	7	—	1	37	1.160
108	Vecino	87	216	5	—	—	—	—	—	—	—	—	19	327
109	Veinticinco de Mayo	228	260	1	—	—	—	—	—	—	—	—	73	562
110	Villarino	216	420	51	33	84	—	4	—	33	—	3	102	946

PROVINCIA DE

1	**Totales**	492	73	56	660	2.981	489	26	1	98	128	1	202	5.197
2	Ambato	8	2	1	57	156	88	—	—	3	—	—	—	315
3	Ancasti	14	8	—	96	182	60	20	1	—	—	—	49	430
4	Andalgalá	—	—	1	3	38	1	—	—	—	—	—	1	44
5	Belén	11	4	—	25	438	44	—	—	2	—	—	13	537
6	Capayán	66	—	10	25	135	37	1	—	6	6	—	7	293
7	Capital	—	—	—	—	34	6	—	—	1	—	—	3	44
8	El Alto	94	24	1	114	317	64	3	—	—	—	—	—	617
9	Esquiú	4	1	6	219	—	—	—	—	—	—	—	—	239
10	La Paz	159	21	6	6	65	14	—	—	—	—	1	—	269
11	Paclín	1	—	1	66	228	107	—	—	—	—	—	20	423
12	Pomán	1	—	—	—	295	1	—	—	—	—	—	1	298
13	Santa María	22	1	—	24	589	18	—	—	57	2	—	15	728
14	Santa Rosa	100	10	3	5	84	23	1	—	1	82	—	79	388
15	Tinogasta	2	—	—	19	232	16	1	—	—	38	—	14	322
16	Valle Viejo	10	2	27	1	188	—	—	—	28	—	—	—	256

— IRRIGACION

(Continuación)

DENCIA DEL AGUA

SALOBRE											EXPLOTACIONES CON RIEGO Y PERTENENCIA DEL SERVICIO						N.° de orden
De Pozo, Bomba, o Jagüel	De Pozo Semi-surgente	De Arroyo o Laguna	De Río	De Vertiente	De Ojo de Agua o Manantial	Surgente	De Acequia o Canal	De Represa	No determinada	Totales	De propiedad particular	De Empresas	De Cooperativas	Del Gobierno Nacional	De Gobiernos Provinciales	Total de Explotaciones con riego	
NUMERO DE EXPLOTACIONES																	
134	58	—	—	—	—	—	—	—	8	200	2	—	—	—	—	2	90
3	4	—	—	—	—	—	—	—	—	7	8	—	—	—	—	8	91
81	93	—	—	—	—	—	—	—	29	203	275	3	—	1	3	282	92
3	2	—	—	—	—	—	—	—	1	6	180	10	—	—	4	194	93
5	—	—	—	—	—	—	—	—	1	6	129	—	—	—	—	129	94
—	—	—	3	—	—	—	—	—	1	4	152	88	—	—	—	240	95
—	—	—	—	—	—	—	—	—	—	—	—	—	—	—	—	—	96
8	2	—	—	—	—	—	—	—	—	10	9	—	—	1	1	11	97
47	3	—	—	—	—	—	—	—	3	53	133	—	—	—	42	175	98
7	8	—	—	—	—	—	—	—	—	15	9	—	—	—	—	9	99
2	2	—	—	—	—	—	—	—	—	4	10	—	—	—	—	10	100
2	3	—	—	—	—	—	—	—	—	5	7	—	—	—	—	7	101
18	20	—	—	—	—	—	—	—	1	39	168	1	1	1	1	172	102
17	29	—	—	—	—	—	—	—	3	49	127	—	—	7	1	135	103
48	7	2	—	—	—	—	1	—	—	58	73	—	—	3	—	76	104
16	10	—	—	—	—	—	—	—	—	26	8	—	—	—	—	8	105
98	164	—	—	—	—	—	—	—	8	270	14	—	—	—	—	14	106
47	316	—	—	—	—	—	—	—	5	368	168	13	8	14	15	218	107
46	77	—	—	—	—	—	—	—	3	126	213	—	—	—	—	213	108
33	14	—	—	—	—	—	—	—	3	50	76	—	—	—	4	80	109
193	228	1	2	—	—	3	—	—	22	449	144	1	—	—	1	146	110
CATAMARCA																	
147	8	1	113	18	—	—	—	2	5	294	1.710	11	9	534	139	2.403	1
—	—	—	1	10	—	—	—	—	—	11	190	—	—	9	29	228	2
—	—	—	—	1	—	—	—	—	—	1	11	—	—	—	—	11	3
—	—	—	—	2	—	—	—	—	—	2	10	—	—	25	—	35	4
—	—	—	1	—	—	—	—	—	—	1	299	2	—	9	—	310	5
25	—	—	—	—	—	—	—	—	—	25	108	7	1	—	19	135	6
—	—	—	1	1	—	—	—	—	—	2	22	—	—	3	7	32	7
19	1	1	—	1	—	—	—	—	—	22	4	—	—	—	—	4	8
—	1	—	—	—	—	—	—	—	—	1	3	—	—	226	2	231	9
57	5	—	2	—	—	—	—	—	3	67	25	—	—	1	49	75	10
—	—	—	41	—	—	—	—	—	—	41	284	—	3	—	—	287	11
1	—	—	—	—	—	—	—	—	—	1	235	—	4	—	—	239	12
—	—	—	1	—	—	—	—	—	—	1	254	—	—	—	4	258	13
39	1	—	—	2	—	—	—	1	1	44	20	1	—	—	8	29	14
5	—	—	44	1	—	—	—	1	1	52	207	—	—	33	11	251	15
1	—	—	22	—	—	—	—	—	—	23	38	1	1	228	10	278	16

AGUA DE CONSUMO

PROVINCIA DE

CALIDAD Y PROCE

N.° de orden	DEPARTAMENTOS	DULCE												
		De Pozo, Bomba o Jagüel	De Pozo Semi-surgente	De Aljibe	De Arroyo o Laguna	De Río	De Vertiente	De Ojo de Agua o Manantial	Surgente	De Acequia o Canal	De Represa	Abastecida por las Emp. ferroviarias	No determinada	Totales
		NUMERO DE EXPLOTACIONES												
1	**Totales**	19.487	12.413	2.392	2.178	2.962	1.699	200	757	696	198	231	500	43.713
2	Calamuchita	527	97	13	649	218	91	28	—	7	—	—	1	1.631
3	Capital	33	22	164	—	28	—	—	1	243	—	—	—	491
4	Colón	319	97	301	46	81	366	5	2	282	11	7	—	1.517
5	Cruz del Eje	425	23	38	103	566	115	21	—	37	37	—	17	1.382
6	General Roca	423	757	66	—	—	1	—	4	—	—	—	18	1.269
7	Ischilín	336	33	37	98	164	76	31	3	—	—	1	—	779
8	Juárez Celman	486	1.322	56	2	4	6	1	62	2	1	—	5	1.947
9	Marcos Juárez	2.351	924	56	—	1	—	—	56	—	—	—	102	3.490
10	Minas	382	3	5	115	20	85	—	—	—	46	—	18	674
11	Pocho	322	4	1	107	189	52	8	1	—	40	—	—	724
12	Punilla	52	10	1	141	105	83	3	4	4	2	—	5	410
13	Río Cuarto	1.023	2.828	75	143	139	76	36	68	8	2	37	4	4.436
14	Río Primero	2.415	520	26	2	10	1	2	58	—	—	164	—	3.198
15	Río Seco	378	23	89	15	88	37	1	—	—	41	—	19	691
16	Río Segundo	1.805	741	27	—	10	—	—	1	1	—	—	—	2.585
17	San Alberto	558	11	6	227	329	150	20	1	17	9	—	—	1.328
18	San Javier	125	11	39	284	143	389	4	—	—	—	—	—	995
19	San Justo	1.650	1.535	235	—	—	—	—	380	—	—	—	210	4.010
20	Santa María	976	199	301	102	186	19	—	1	64	8	—	—	1.856
21	Sobremonte	252	11	—	34	42	41	1	—	—	—	—	—	381
22	Tercero Abajo	416	901	81	23	11	16	22	15	—	—	21	—	1.506
23	Tercero Arriba	1.228	1.075	86	1	49	1	—	12	—	—	—	—	2.452
24	Totoral	638	72	43	19	151	65	6	—	33	—	1	45	1.073
25	Tulumba	646	13	13	67	403	28	11	1	1	1	—	54	1.238
26	Unión	1.721	1.181	633	—	25	1	—	87	—	—	—	2	3.650

PROVINCIA DE

1	**Totales**	6.036	1.260	200	3.744	776	85	227	4	224	50	3	3.108	15.717
2	Bella Vista	161	139	5	180	35	7	—	—	—	—	—	95	622
3	Berón de Astrada	76	2	1	10	2	—	—	—	—	—	—	11	102
4	Capital	146	56	9	96	41	—	20	—	4	—	—	245	617
5	Concepción	79	14	2	402	24	—	19	—	—	—	1	224	765
6	Curuzú Cuatiá	90	90	36	280	39	1	—	1	91	8	—	141	777
7	Empedrado	585	21	8	61	52	—	9	—	1	6	—	226	969
8	Esquina	304	42	1	279	43	2	4	—	—	—	—	142	817
9	General Paz	387	25	4	103	5	—	1	1	—	—	—	213	739
10	Goya	596	137	11	494	73	4	42	—	—	2	—	321	1.680
11	Itatí	12	3	—	27	24	—	—	—	—	—	—	13	79
12	Ituzaingó	311	20	2	82	30	21	40	—	—	—	1	92	599

IRRIGACION

CORDOBA

DENCIA DEL AGUA

SALOBRE											EXPLOTACIONES CON RIEGO Y PERTENENCIA DEL SERVICIO						N.° de orden
De Pozo Bomba o Jagüel	De Pozo Semi-surgente	De Arroyo o Laguna	De Río	De Vertiente	De Ojo de Agua o Manantial	Surgente	De Acequia o Canal	De Represa	No determinada	Totales	De propiedad Particular	De Empresas	De Cooperativas	Del Gobierno Nacional	De Gobiernos Provinciales	Total de Explotaciones con riego	
NUMERO DE EXPLOTACIONES																	
5.494	3.336	55	74	41	19	196	3	2	177	9.397	4.039	172	85	221	1.962	6.479	1
68	17	2	1	—	—	—	—	—	2	90	127	1	—	1	12	141	2
8	6	—	—	—	—	—	—	—	—	14	123	16	—	3	331	473	3
79	24	—	—	—	—	3	—	—	—	106	313	2	3	—	720	1.038	4
111	7	13	10	3	1	—	—	—	—	145	407	13	—	—	203	623	5
316	397	—	—	2	2	—	—	—	44	761	74	—	2	—	2	78	6
—	—	—	—	—	—	—	—	—	—	—	57	1	2	1	45	106	7
279	447	—	—	8	—	14	1	1	3	753	125	2	—	—	4	131	8
612	185	1	1	—	—	76	—	—	—	875	106	2	—	—	3	111	9
22	—	8	4	8	—	—	—	—	1	43	109	2	—	—	5	116	10
86	1	12	6	1	—	—	—	—	—	106	105	4	1	1	30	141	11
4	—	3	—	2	—	—	—	—	—	9	143	5	—	—	39	187	12
195	466	6	4	4	6	4	—	—	—	685	344	9	—	2	76	431	13
528	40	2	3	4	2	2	—	—	—	581	93	5	4	4	10	116	14
129	6	—	—	—	—	—	—	—	23	158	30	1	—	1	1	33	15
351	160	—	—	—	—	—	—	—	—	511	126	6	2	5	102	241	16
24	1	2	1	3	—	—	—	—	—	31	267	11	11	142	4	435	17
17	3	1	35	1	—	—	—	—	—	57	467	24	4	4	156	655	18
881	521	—	—	—	—	51	—	—	94	1.547	246	31	35	30	39	381	19
283	92	—	1	—	—	3	—	—	—	379	190	15	13	7	90	315	20
29	2	—	—	—	—	—	—	—	—	31	4	9	—	9	10	32	21
216	186	4	4	3	6	5	2	—	—	426	61	5	1	2	6	75	22
286	302	1	1	—	—	2	—	—	—	592	49	1	—	—	9	59	23
16	3	—	—	—	—	—	—	—	1	20	111	1	—	—	59	171	24
55	—	—	2	—	2	—	—	—	9	68	74	6	5	6	4	95	25
899	470	—	1	2	—	36	—	1	—	1.409	288	—	2	3	2	295	26

CORRIENTES

1.895	395	59	29	—	4	1	—	—	91	1.974	999	322	6	42	2	1.371	1
24	9	1	—	—	—	—	—	—	12	46	166	—	—	—	—	166	2
14	—	—	—	—	—	—	—	—	—	14	—	—	—	—	—	—	3
73	15	—	1	—	—	—	—	—	4	93	5	—	—	—	—	5	4
4	—	—	—	—	—	—	—	—	2	6	—	—	—	—	—	—	5
84	169	14	3	—	—	—	—	—	9	279	20	46	—	2	—	68	9
112	5	2	—	—	—	—	—	—	2	121	2	—	—	—	—	2	7
111	3	7	2	—	—	—	—	—	2	125	11	1	—	—	—	12	8
47	4	—	—	—	—	—	—	—	7	58	1	—	—	—	—	1	9
142	13	4	—	—	—	—	—	—	4	163	339	4	4	8	—	355	10
—	2	—	—	—	—	—	—	—	2	—	—	—	—	—	—	—	11
6	—	—	1	—	—	—	—	—	3	10	18	—	—	—	—	18	12

AGUA DE CONSUMO

Provincia de Corrientes

CALIDAD Y PROCE

N.° de orden	DEPARTAMENTOS	DULCE												
		De Pozo. Bomba o Jagüel	De Pozo Semi-surgente	De Aljibe	De Arroyo o Laguna	De Río	De Vertiente	De Ojo de Agua o Manantial	Surgente	De Acequia o Canal	De Represa	Abastecida por las Emp. ferroviarias	No determinada	Totales
		NUMERO DE EXPLOTACIONES												
13	Lavalle	310	74	14	127	27	1	5	—	—	2	—	182	742
14	Mburucuyá	274	7	—	24	11	—	3	—	—	—	—	90	409
15	Mercedes	105	72	57	347	20	1	6	1	38	24	—	76	747
16	Monte Caseros	201	182	5	106	15	8	21	—	19	—	1	78	636
17	Paso de los Libres	214	79	12	71	26	2	5	1	7	—	—	74	491
18	Saladas	369	30	4	141	8	4	2	—	—	—	—	81	639
19	San Cosme	91	26	3	285	102	—	—	—	—	—	—	58	565
20	San Luis del Palmar	397	39	13	126	48	—	3	—	51	1	—	72	750
21	San Martín	575	65	4	10	24	3	11	—	—	2	—	234	928
22	San Miguel	221	6	3	134	33	—	2	—	3	—	—	117	519
23	San Roque	197	33	—	210	57	4	14	—	—	—	—	72	587
24	Santo Tomé	297	68	4	19	26	27	19	—	—	5	—	221	686
25	Sauce	38	30	2	130	11	—	1	—	10	—	—	30	252
														PROVINCIA DE
1	**Totales**	**7.411**	**7.404**	**276**	**1.698**	**1.371**	**104**	**32**	**16**	**2**	**94**	**11**	**1.163**	**19.582**
2	Colón	469	1.002	7	92	11	6	6	1	1	—	—	205	1.800
3	Concordia	282	832	10	208	30	23	8	1	—	5	1	73	1.473
4	Diamante	610	149	5	5	79	—	—	—	—	1	—	50	899
5	Federación	485	590	9	211	43	60	8	2	1	3	—	53	1.465
6	Gualeguay	376	285	21	42	59	—	—	—	—	—	—	58	841
7	Gualeguaychú	384	920	25	55	581	1	1	1	—	—	—	110	2.078
8	La Paz	234	339	28	282	229	3	2	1	—	46	—	60	1.224
9	Nogoyá	1.014	211	19	84	9	3	—	1	—	3	1	83	1.428
10	Paraná	1.346	606	95	176	74	4	6	7	—	6	9	103	2.432
11	Rosario Tala	698	257	10	95	26	—	—	—	—	2	—	56	1.144
12	San José de Feliciano	76	104	9	206	81	—	—	—	—	11	—	19	506
13	Uruguay	472	1.229	15	29	9	1	—	2	—	—	—	137	1.894
14	Victoria	427	124	14	43	82	—	—	—	—	2	—	51	743
15	Villaguay	538	756	9	170	58	3	1	—	—	15	—	105	1.655
														PROVINCIA DE
1	**Totales**	**649**	**139**	**9**	**409**	**2.518**	**1.161**	**87**	**3**	**21**	**48**	**8**	**357**	**5.409**
2	Capital	12	3	—	6	141	29	9	—	—	—	—	24	224
3	Cochinoca	290	29	1	76	254	193	30	—	—	—	—	59	932
4	El Carmen	2	—	—	15	233	22	14	—	10	48	—	92	436
5	Gobernador Ovejero	4	—	—	62	11	30	1	—	1	—	—	18	127
6	Gobernador Tello	5	4	3	30	65	174	2	—	—	—	—	—	283
7	Humahuaca	17	91	1	128	188	400	3	—	—	—	—	47	875
8	Ledesma	—	—	—	12	128	58	—	—	2	—	—	12	212

— IRRIGACION

(Continuación)

DENCIA DEL AGUA

SALOBRE											EXPLOTACIONES CON RIEGO Y PERTENENCIA DEL SERVICIO						N.° de orden
De Pozo, Bomba o Jagüel	De pozo Semi-surgente	De Arroyo o Laguna	De Río	De Vertiente	De Ojo de Agua o Manantial	Surgente	De Acequia o Canal	De Represa	No determinada	Totales	De propiedad Particular	De Empresas	De Cooperativas	Del Gobierno Nacional	De Gobiernos Provinciales	Total de Explotaciones con riego	
NUMERO DE EXPLOTACIONES																	
104	5	4	2	—	—	1	—	—	3	123	1	—	—	—	—	1	13
11	1	—	—	—	—	—	—	—	—	12	—	—	—	—	—	—	14
17	29	4	3	—	—	—	—	—	6	59	30	132	—	14	—	176	15
124	23	5	4	—	—	—	—	—	—	156	138	—	—	2	—	140	16
156	35	8	—	—	4	—	—	—	1	204	6	—	—	3	—	9	17
38	8	1	5	—	—	—	—	—	—	52	—	—	—	—	—	—	18
84	2	1	—	—	—	—	—	—	13	100	9	139	—	11	2	161	19
149	4	2	2	—	—	—	—	—	7	164	112	—	—	2	—	114	20
23	13	—	—	—	—	—	—	—	7	43	47	—	2	—	—	49	21
2	—	—	—	—	—	—	—	—	—	2	1	—	—	—	—	1	22
36	—	2	4	—	—	—	—	—	8	50	70	—	—	—	—	70	23
10	4	2	—	—	—	—	—	—	—	16	21	—	—	—	—	21	24
24	47	2	2	—	—	—	—	—	1	76	2	—	—	—	—	2	25
ENTRE RIOS																	
4.650	**3.916**	**66**	**11**	**10**	**5**	—	—	**6**	**240**	**8.904**	**348**	**67**	**27**	**25**	**25**	**492**	**1**
306	618	6	—	—	1	—	—	—	26	957	13	2	2	—	1	18	2
88	360	2	—	—	1	—	—	4	4	459	2	23	6	4	3	38	3
457	80	1	—	—	1	—	—	—	14	553	—	—	—	1	1	2	4
95	139	3	—	—	—	—	—	—	6	244	14	2	—	—	1	17	5
386	185	4	1	—	—	—	—	1	33	612	61	3	—	—	—	64	6
153	387	—	—	—	—	—	—	—	26	567	53	4	—	1	—	58	7
116	368	17	3	5	1	—	—	1	23	536	23	5	—	1	4	33	8
735	117	6	—	—	—	—	—	—	21	879	16	2	2	—	2	22	9
1.019	295	22	2	4	1	—	—	—	3	1.350	55	8	3	14	7	87	10
327	104	1	1	1	—	—	—	—	5	439	19	1	—	—	2	22	11
21	204	1	3	—	—	—	—	—	3	233	6	—	—	1	—	7	12
362	644	3	1	—	—	—	—	—	34	1.046	37	—	—	1	1	39	13
324	51	—	—	—	—	—	—	—	14	389	27	—	7	—	1	35	14
261	364	—	—	—	—	—	—	—	28	653	22	17	7	2	2	50	15
JUJUY																	
68	**3**	**13**	**92**	**24**	**4**	**3**	—	—	**18**	**225**	**1.435**	**61**	**2**	**262**	**274**	**2.034**	**1**
—	—	2	5	1	—	—	—	—	1	9	72	42	1	2	20	137	2
43	—	6	22	13	—	—	—	—	11	95	7	1	—	1	—	9	3
1	—	—	—	—	—	—	—	—	—	1	173	—	—	240	9	422	4
—	—	—	1	2	—	—	—	—	—	3	57	1	—	—	—	58	5
—	—	—	—	2	—	—	—	—	—	2	29	9	—	1	—	39	6
—	1	3	36	—	—	—	—	—	5	45	482	1	—	1	131	615	7
—	—	—	—	—	—	—	—	—	—	—	74	—	—	1	2	77	8

AGUA DE CONSUMO

Provincia de Jujuy

CALIDAD Y PROCE

N.° de orden	DEPARTAMENTOS	DULCE												
		De Pozo, Bomba o Jagüel	De Pozo Semi-surgente	De Aljibe	De Arroyo o Laguna	De Río	De Vertiente	De Ojo de Agua o Manantial	Surgente	De Acequia o Canal	De Represa	Abastecida por las Emp. ferroviarias	No determinada	Totales
		NUMERO DE EXPLOTACIONES												
9	Rinconada	56	—	—	—	237	1	7	—	—	—	—	6	307
10	San Antonio	8	3	2	27	166	50	1	2	5	—	1	63	328
11	San Pedro	3	—	1	32	33	9	—	—	—	—	—	1	79
12	Santa Catalina	133	7	1	5	274	26	11	1	1	—	4	8	469
13	Tilcara	—	—	—	11	218	103	6	—	2	—	—	16	356
14	Tumbaya	5	2	—	5	196	60	1	—	—	—	3	4	276
15	Yaví	114	—	—	—	374	6	2	—	—	—	—	7	503

PROVINCIA DE

1	**Totales**	**383**	**49**	**119**	**81**	**755**	**412**	**21**	**3**	**130**	**670**	**18**	**262**	**2.903**
2	Arauco	—	—	—	24	10	10	5	—	—	—	—	—	49
3	Belgrano	153	—	81	2	11	42	—	—	—	22	—	18	329
4	Capital	16	1	12	3	16	5	—	1	35	82	—	44	215
5	Castro Barros	1	—	5	3	23	46	1	—	—	—	—	9	88
6	Chilecito	12	8	1	12	121	64	—	—	34	—	—	34	286
7	Famatina	—	—	—	—	111	80	6	—	57	1	—	5	260
8	General Lavalle	—	1	—	—	155	2	—	—	—	—	—	1	159
9	Gobernador Gordillo	106	7	—	13	1	30	—	—	—	126	—	5	288
10	Independencia	—	1	1	—	—	3	—	—	—	—	—	—	5
11	Lamadrid	—	3	—	2	38	2	—	—	—	—	—	—	45
12	Ocampo	13	1	11	—	70	33	—	1	—	162	—	106	397
13	Pelagio B. Luna	5	—	—	—	42	4	—	—	1	—	—	15	67
14	Rivadavia	—	—	—	—	5	—	—	—	—	—	—	—	5
15	Roca	37	15	2	7	56	41	7	—	—	111	18	23	316
16	Sanagasta	—	—	2	6	37	9	2	1	—	—	—	—	57
17	San Martín	34	1	3	—	3	5	—	—	2	129	—	—	177
18	Sarmiento	—	—	1	8	5	6	—	—	—	—	—	—	19
19	Vélez Sársfield	6	11	—	1	51	30	—	—	1	37	—	2	139

PROVINCIA DE

1	**Totales**	**521**	**345**	**93**	**382**	**5.941**	**404**	**4**	**229**	**345**	**9**	**3**	**658**	**8.934**
2	Capital	—	—	—	—	3	—	—	—	—	—	—	—	3
3	General Alvear	39	5	37	1	706	—	—	—	5	1	—	36	830
4	Godoy Cruz	—	—	—	—	27	—	—	—	4	—	1	3	35
5	Guaymallén	68	56	30	2	386	77	—	51	15	—	—	41	726
6	Junín	7	23	—	1	549	—	—	1	17	—	—	40	638
7	La Paz	40	4	1	—	51	—	—	—	15	—	2	46	159
8	Las Heras	6	18	—	—	210	5	—	31	11	6	—	—	287
9	Lavalle	78	41	7	1	263	2	—	34	20	—	—	53	499
10	Luján	57	—	—	—	442	3	—	4	1	—	—	25	532

— IRRIGACION

(Continuación)

DENCIA DEL AGUA											EXPLOTACIONES CON RIEGO Y PERTENENCIA DEL SERVICIO						
SALOBRE																	
De Pozo, Bomba o Jagüel	De Pozo Semi-surgente	De Arroyo o Laguna	De Río	De Vertiente	De Ojo de Agua o Manantial	Surgente	De Acequia o Canal	De Represa	No determinada	Totales	De propiedad Particular	De Empresas	De Cooperativas	Del Gobierno Nacional	De Gobiernos Provinciales	Total de Explotaciones con riego	N.° de orden
NUMERO DE EXPLOTACIONES																	
3	—	—	—	—	—	—	—	—	—	3	—	—	—	—	9	9	9
—	—	—	—	—	—	—	—	—	—	—	72	1	1	14	4	92	10
—	—	—	1	3	—	—	—	—	—	4	66	3	—	—	3	72	11
16	2	2	21	3	4	3	—	—	—	51	2	—	—	—	—	2	12
—	—	—	4	—	—	—	—	—	1	5	63	2	—	1	93	159	13
5	—	—	2	—	—	—	—	—	—	7	218	1	—	1	2	222	14
—	—	—	—	—	—	—	—	—	—	—	120	—	—	—	1	121	15
LA RIOJA																	
115	11	2	112	68	1	1	—	4	69	383	510	12	13	270	320	1.125	1
—	—	—	—	—	—	—	—	—	—	—	3	1	1	23	18	46	2
18	—	—	—	5	—	—	—	—	1	24	18	1	1	1	20	41	3
—	—	—	—	—	—	—	—	—	—	—	8	—	—	4	42	54	4
—	—	—	—	1	—	—	—	—	—	1	34	—	—	—	26	60	5
—	2	—	1	2	—	—	—	—	—	5	57	—	1	115	73	246	6
—	—	—	—	2	—	—	—	—	—	2	108	—	1	113	—	222	7
—	—	—	1	—	—	—	—	—	—	1	22	—	—	—	90	112	8
39	3	—	—	1	—	—	—	3	—	46	20	—	—	—	1	21	9
—	1	—	—	—	—	—	—	—	—	1	3	1	2	1	2	9	10
1	—	—	29	1	—	—	—	—	—	31	9	5	4	4	4	26	11
6	2	—	3	24	—	—	—	—	—	35	5	—	—	—	1	6	12
—	—	—	—	—	—	—	—	—	—	—	42	—	—	—	—	42	13
—	—	—	—	—	—	—	—	—	—	—	3	—	—	—	2	5	14
17	2	1	6	14	—	—	—	1	3	44	29	—	—	—	—	29	15
—	—	—	—	—	—	1	—	—	—	1	18	1	—	—	38	57	16
32	—	—	—	—	1	—	—	—	2	35	—	—	—	—	—	—	17
—	—	1	72	—	—	—	—	—	—	73	77	3	3	1	3	87	18
2	1	—	—	18	—	—	—	—	63	84	54	—	—	8	—	62	19
MENDOZA																	
308	67	30	677	57	2	10	123	1	686	1.961	2.404	85	12	64	6.846	9.411	1
—	—	—	—	—	—	—	—	—	—	—	—	—	—	1	2	3	2
28	9	—	222	—	—	—	5	—	334	598	228	9	—	8	656	901	3
—	—	—	6	—	—	—	—	—	—	6	—	—	—	—	36	36	4
21	9	—	6	—	—	3	21	—	275	335	277	—	—	—	520	797	5
6	—	—	24	—	—	—	6	—	13	49	81	—	—	3	487	571	6
68	—	—	6	1	—	—	—	—	6	81	9	—	—	—	74	83	7
2	4	—	—	—	—	—	—	—	—	6	22	—	—	—	202	224	8
79	—	4	25	—	—	1	30	—	21	160	110	3	—	—	240	353	9
—	1	—	4	1	—	3	—	—	—	9	51	2	1	3	456	513	10

AGUA DE CONSUMO

Provincia de Mendoza

CALIDAD Y PROCE

N.° de orden	DEPARTAMENTOS	DULCE												
		De Pozo, Bomba o Jagüel	De Pozo Semi-surgente	De Aljibe	De Arroyo o Laguna	De Río	De Vertiente	De Ojo de Agua o Manantial	Surgente	De Acequia o Canal	De Represa	Abastecida por las Emp. ferroviarias	No deter-minada	Totales
		NUMERO DE EXPLOTACIONES												
11	Maipú	79	95	2	4	955	102	—	94	7	—	—	137	1.47
12	Rivadavia	4	2	1	—	607	1	—	4	47	—	—	25	69
13	San Carlos	11	5	—	147	82	13	—	5	18	—	—	13	29
14	San Martín	24	25	—	—	645	—	—	—	6	—	—	52	75
15	San Rafael	71	53	9	142	810	95	1	5	53	1	—	157	1.39
16	Santa Rosa	19	5	4	—	84	—	—	—	124	—	—	1	23
17	Tunuyán	16	11	2	83	81	21	3	—	2	—	—	29	24
18	Tupungato	2	2	—	1	40	85	—	—	—	1	—	—	13
														PROVINCIA DE
1	**Totales**	**447**	**45**	**59**	**970**	**3.872**	**994**	**101**	—	**56**	**64**	**91**	**643**	**7.34**
2	Anta	33	7	—	16	227	20	—	—	—	3	1	4	31
3	Cachí	—	—	—	54	299	85	9	—	—	—	—	97	54
4	Cafayate	—	—	1	1	42	6	—	—	—	—	—	3	5
5	Caldera	9	—	—	58	170	50	—	—	—	1	—	11	29
6	Campo Santo	23	1	—	22	155	42	12	—	—	—	—	46	30
7	Candelaria	6	—	—	19	105	8	—	—	—	—	—	12	15
8	Capital	18	1	—	60	98	71	2	—	1	1	—	31	28
9	Cerrillos	16	6	1	3	90	15	1	—	26	—	—	—	15
10	Chicoana	4	2	—	9	77	24	—	—	1	—	—	7	12
11	Guachipas	3	1	—	6	207	20	—	—	—	—	—	5	24
12	Iruya	12	—	—	140	86	142	3	—	2	—	—	69	45
13	La Poma	28	1	—	—	60	67	—	—	—	—	—	92	24
14	La Viña	—	—	2	3	165	10	2	—	—	—	—	—	18
15	Metán	40	2	1	5	367	28	22	—	2	12	—	36	51
16	Molinos	1	—	—	10	394	23	15	—	1	—	—	26	47
17	Orán	50	15	—	21	583	8	1	5	5	21	3	1	70
18	Rivadavia	174	6	—	131	113	1	—	—	—	22	—	114	56
19	Rosario de Lerma	—	—	—	12	—	173	—	—	3	—	87	15	29
20	San Carlos	9	1	38	267	38	4	—	—	—	3	—	27	38
21	Santa Victoria	21	2	16	133	597	197	34	—	15	1	—	47	1.06
														PROVINCIA DE
1	**Totales**	**143**	**74**	**5**	**20**	**3.372**	**258**	**17**	**25**	**526**	**15**	—	**196**	**4.65**
2	Albardón	1	2	—	—	252	—	—	—	29	—	—	10	29
3	Angaco Norte	2	—	—	—	304	—	—	—	—	—	—	12	31
4	Angaco Sud	4	4	—	—	226	—	—	—	2	—	—	22	25
5	Barrial	—	—	—	—	48	1	—	—	—	—	—	—	4
6	Calingasta	—	—	—	—	37	3	—	—	—	—	—	—	4

— IRRIGACION

(Continuación)

DENCIA DEL AGUA											EXPLOTACIONES CON RIEGO Y PERTENENCIA DEL SERVICIO						
SALOBRE																	
De Pozo, Bomba o Jagüel	De Pozo Semi-surgente	De Arroyo o Laguna	De Río	De Vertiente	De Ojo de Agua o Manantial	Surgente	De Acequia o Canal	De Represa	No determinada	Totales	De propiedad particular	De Empresas	De Cooperativas	Del Gobierno Nacional	De Gobiernos Provinciales	Total de Explotaciones con riego	N.° de orden
NUMERO DE EXPLOTACIONES																	
3	2	1	51	22	—	2	28	—	3	112	397	—	—	6	982	1.385	11
—	1	—	9	—	—	—	—	—	—	10	79	4	1	1	510	595	12
—	—	—	1	1	—	—	—	—	—	2	51	—	—	—	189	240	13
4	2	1	122	—	—	—	11	1	10	151	316	20	9	18	646	1.009	14
45	30	10	167	24	—	—	21	—	14	311	582	46	1	23	1.352	2.004	15
45	3	—	4	—	—	—	—	—	2	54	22	1	—	—	204	227	16
7	4	14	28	4	2	1	1	—	8	69	105	—	—	1	182	288	17
—	2	—	2	4	—	—	—	—	—	8	74	—	—	—	108	182	18
SALTA																	
103	**11**	**48**	**265**	**20**	**5**	**1**	—	—	**11**	**464**	**2.320**	**45**	**12**	**136**	**456**	**2.969**	**1**
6	—	—	3	3	—	—	—	—	2	14	74	5	1	—	30	110	2
—	—	—	90	—	—	—	—	—	—	90	293	—	4	7	6	310	3
—	—	9	1	1	—	—	—	—	—	11	34	1	—	1	—	36	4
—	—	1	—	3	—	—	—	—	—	4	119	—	—	—	30	149	5
—	3	1	—	2	—	—	—	—	—	6	158	—	—	—	—	158	6
4	2	—	2	—	—	—	—	—	—	8	42	4	—	9	18	73	7
14	—	—	1	—	—	—	—	—	—	15	130	4	—	8	44	186	8
—	—	—	—	—	—	—	—	—	—	1	56	2	4	5	26	93	9
—	—	—	1	—	—	—	—	—	—	—	30	1	—	37	35	103	10
1	—	—	10	3	—	—	—	—	—	14	92	1	—	—	3	96	11
4	—	—	—	1	—	—	—	—	—	5	196	1	—	—	—	197	12
5	—	—	7	2	—	—	—	—	—	14	11	—	—	—	—	11	13
—	—	—	22	—	—	—	—	—	—	22	3	6	2	3	97	111	14
6	—	—	1	2	—	—	—	—	—	9	167	7	—	—	32	205	15
1	—	—	77	—	—	—	—	—	—	78	428	—	—	—	4	432	16
7	1	—	5	—	—	—	—	—	—	13	13	—	—	8	8	29	17
35	2	4	1	—	—	—	—	—	9	51	—	—	—	2	19	21	18
—	—	—	—	—	—	—	—	—	—	—	104	3	—	10	21	138	19
12	2	33	44	1	4	1	—	—	—	97	108	9	1	46	83	247	20
8	1	—	—	2	1	—	—	—	—	12	262	1	—	—	—	263	21
SAN JUAN																	
27	**3**	**61**	**220**	**37**	**3**	—	**20**	—	**18**	**389**	**1.046**	**15**	**15**	**67**	**3.569**	**4.712**	**1**
—	—	—	1	—	—	—	1	—	—	2	49	—	—	—	227	276	2
—	—	—	—	—	—	—	—	—	—	—	—	—	—	—	310	310	3
—	1	—	—	—	—	—	—	—	—	1	120	—	—	—	104	224	4
—	—	—	—	—	—	—	—	—	—	—	41	—	—	—	39	80	5
—	—	—	—	—	—	—	—	—	—	—	10	—	—	—	28	38	6

AGUA DE CONSUMO

Provincia de San Juan

CALIDAD Y PROCE

N.° de orden	DEPARTAMENTOS	DULCE												
		De Pozo. Bomba o Jagüel	De Pozo Semi-surgente	De Aljibe	De Arroyo o Laguna	De Río	De Vertiente	De Ojo de Agua o Manantial	Surgente	De Acequia o Canal	De Represa	Abastecida por las Emp. ferroviarias	No determinada	Totales
		NUMERO DE EXPLOTACIONES												
7	Caucete	4	1	3	2	235	8	1	1	—	—	—	—	255
8	Concepción	—	—	—	—	45	—	—	—	—	—	—	1	46
9	Chimbas	—	—	—	1	114	—	—	—	190	—	—	2	307
10	Desamparados	1	—	—	—	135	—	—	—	—	—	—	3	139
11	Iglesia	—	4	—	3	5	66	3	—	—	—	—	1	82
12	Jachal	—	—	—	1	224	14	—	—	—	—	—	7	246
13	Nueve de Julio	—	—	—	11	43	—	—	—	—	—	—	—	54
14	Pocitos	38	15	1	—	685	43	1	14	61	—	—	58	916
15	Rivadavia	—	—	—	—	57	6	—	—	—	—	—	—	63
16	Santa Lucía	1	1	—	—	311	—	—	—	121	—	—	11	445
17	Sarmiento	6	18	1	1	214	3	12	1	—	—	—	—	256
18	Trinidad	20	27	—	1	122	98	—	9	122	—	—	59	458
19	Ullún	2	1	—	—	36	—	—	—	—	—	—	—	39
20	Valle Fértil	61	1	—	—	33	12	—	—	—	13	—	6	126
21	Veinticinco de Mayo	3	—	—	—	216	—	—	—	—	2	—	4	225
22	Zonda	—	—	—	—	30	4	—	—	1	—	—	—	35
														PROVINCIA DE
1	**Totales**	**1.995**	**652**	**142**	**1.214**	**1.336**	**754**	**150**	**41**	**37**	**657**	**3**	**295**	**7.276**
2	Ayacucho	254	21	22	20	164	28	—	—	6	141	—	104	760
3	Belgrano	120	8	16	2	67	37	8	—	—	245	—	41	544
4	Capital	117	44	30	5	35	19	2	9	15	150	1	15	442
5	Chacabuco	369	26	7	199	190	109	50	—	3	31	—	56	1.040
6	Junín	233	23	12	335	180	129	13	2	13	26	—	55	1.021
7	Pedernera	381	483	31	80	63	25	3	9	—	—	2	—	1.077
8	Pringles	168	44	22	190	321	201	9	21	—	64	—	—	1.040
9	San Martín	353	3	2	383	316	206	65	—	—	—	—	24	1.352
														PROVINCIA DE
1	**Totales**	**27.162**	**12.476**	**513**	**58**	**262**	**16**	**1**	**29**	**1**	**4**	**7**	**2.606**	**43.135**
2	Belgrano	1.135	190	2	—	—	—	—	3	—	—	—	57	1.387
3	Capital	1.093	385	17	—	6	—	—	2	—	—	3	58	1.564
4	Caseros	2.586	651	35	1	—	—	—	—	—	—	—	52	3.325
5	Castellanos	1.050	1.418	38	—	—	2	—	—	—	—	—	178	2.686
6	Constitución	2.933	809	18	2	8	—	—	—	—	—	—	232	4.002
7	Garay	371	196	—	1	34	—	—	—	—	—	—	30	632
8	General López	2.926	2.100	34	—	—	—	—	6	1	2	4	504	5.577
9	General Obligado	1.379	594	11	24	83	—	—	2	—	—	—	214	2.307
10	Iriondo	1.724	429	12	—	2	—	—	2	—	—	—	133	2.302
11	Las Colonias	1.498	2.028	4	2	4	1	—	4	—	—	—	204	3.745

— IRRIGACION

(Continuación)

DENCIA DEL AGUA

SALOBRE											EXPLOTACIONES CON RIEGO Y PERTENENCIA DEL SERVICIO						N.° de orden
De Pozo, Bomba o Jagüel	De Pozo Semi-surgente	De Arroyo o Laguna	De Río	De Vertiente	De Ojo de Agua o Manantial	Surgente	De Acequia o Canal	De Represa	No determinada	Totales	De propiedad Particular	De Empresas	De Cooperativas	Del Gobierno Nacional	De Gobiernos Provinciales	Total de Explotaciones con riego	
NUMERO DE EXPLOTACIONES																	
—	—	—	—	—	—	—	—	—	—	—	97	8	6	11	205	327	7
—	—	—	—	—	—	—	—	—	—	—	1	—	—	—	19	20	8
—	—	—	—	—	—	—	—	—	—	—	2	1	—	—	249	252	9
—	—	—	—	—	—	—	—	—	—	—	9	—	—	—	101	110	10
—	—	4	7	1	—	—	—	—	—	12	16	—	—	—	92	108	11
6	1	13	204	34	3	—	—	—	10	271	227	4	7	2	243	483	12
—	—	43	—	—	—	—	—	—	—	43	39	—	—	1	67	107	13
6	—	—	2	1	—	—	—	—	4	13	191	1	—	3	653	848	14
—	—	—	—	—	—	—	—	—	—	—	1	—	—	—	66	67	15
—	—	—	—	—	—	—	—	—	—	6	26	—	1	48	464	539	16
—	1	1	3	1	—	—	—	—	—	—	153	—	1	—	140	294	17
—	—	—	1	—	—	—	19	—	3	23	29	1	—	2	324	356	18
—	—	—	—	—	—	—	—	—	—	—	1	—	—	—	37	38	19
13	—	—	—	—	—	—	—	—	1	14	29	—	—	—	11	40	20
2	—	—	2	—	—	—	—	—	—	4	1	—	—	—	161	162	21
—	—	—	—	—	—	—	—	—	—	—	4	—	—	—	29	33	22
SAN LUIS																	
646	**137**	**67**	**146**	**36**	**2**	**—**	**4**	**8**	**32**	**1.073**	**1.005**	**60**	**17**	**152**	**234**	**1.468**	**1**
44	3	—	1	—	—	—	—	—	6	54	73	5	2	2	101	183	2
37	—	—	—	5	—	—	—	1	4	47	22	3	—	—	2	27	3
34	21	—	7	—	—	—	—	—	—	62	24	—	2	2	33	61	4
176	11	3	12	1	—	—	2	2	10	217	118	4	6	—	58	186	5
110	3	26	101	3	—	—	2	—	8	253	445	45	4	39	15	548	6
101	83	1	1	—	—	—	—	—	—	186	109	2	1	109	18	239	7
29	15	16	1	8	—	—	—	—	—	69	132	1	—	—	4	137	8
115	1	21	23	19	2	—	—	—	4	185	82	—	2	—	3	87	9
SANTA FE																	
2.997	**1.472**	**8**	**7**	**11**	**—**	**14**	**—**	**—**	**186**	**4.695**	**815**	**48**	**12**	**6**	**25**	**906**	**1**
105	36	—	—	—	—	5	—	—	3	149	8	—	—	—	—	8	2
106	45	1	—	—	—	—	—	—	12	164	69	8	1	—	—	78	3
93	40	—	—	—	—	2	—	—	2	137	162	—	—	—	3	165	4
453	593	—	—	—	—	2	—	—	35	1.083	12	6	1	—	2	21	5
86	23	—	—	—	—	—	—	—	3	112	39	—	1	—	2	32	6
32	9	—	—	—	—	—	—	—	2	43	2	—	—	—	—	2	7
246	129	1	1	1	—	—	—	—	35	413	194	15	1	—	1	211	8
104	19	1	—	—	—	—	—	—	3	127	26	1	—	—	1	28	9
76	11	—	—	—	—	—	—	—	5	92	17	3	3	6	—	29	10
126	96	—	1	—	—	—	—	—	4	227	25	—	—	—	2	27	11

AGUA DE CONSUMO

Provincia de Santa Fe

CALIDAD Y PROCE

N.° de orden	DEPARTAMENTOS	DULCE												
		De Pozo, Bomba o Jagüel	De Pozo Semi-surgente	De Aljibe	De Arroyo o Laguna	De De Río	De Vertiente	De Ojo de Agua o Manantial	Surgente	De Acequia o Canal	De Represa	Abastecida por las Emp. ferroviarias	No determinada	Totales
		NUMERO DE EXPLOTACIONES												
12	Nueve de Julio	359	41	10	—	—	—	—	—	—	—	—	73	483
13	Rosario	2.481	752	209	13	1	8	—	2	—	—	—	288	3.754
14	San Cristóbal	1.389	681	39	—	—	3	—	1	—	—	—	12	2.125
15	San Javier	471	240	4	7	93	1	1	1	—	—	—	47	865
16	San Jerónimo	1.680	580	11	—	24	1	—	2	—	—	—	199	2.497
17	San Justo	1.010	446	3	1	1	—	—	1	—	—	—	90	1.552
18	San Lorenzo	1.548	310	7	—	5	—	—	2	—	—	—	104	1.976
19	San Martín	1.188	427	49	—	1	—	—	—	—	—	—	70	1.735
20	Vera	341	199	10	7	—	—	—	1	—	2	—	61	621

PROVINCIA DE

1	**Totales**	7.738	561	237	199	2.724	87	20	73	138	1.693	47	716	14.233
2	Aguirre	290	3	7	1	—	—	—	—	—	14	—	9	324
3	Alberdi	75	—	4	—	6	—	—	1	—	15	—	8	110
4	Atamisqui	7	1	—	—	—	—	1	—	—	—	—	3	12
5	Avellaneda	627	6	13	27	128	—	5	—	—	23	1	67	897
6	Bartolomé Mitre	162	4	—	—	45	—	—	—	—	—	—	36	247
7	Belgrano	200	9	12	—	—	—	—	—	—	—	—	10	231
8	Capital	441	29	10	1	270	—	—	—	15	278	—	26	1.070
9	Carlos Pellegrini	118	9	7	—	158	2	—	—	—	21	—	3	318
10	Copo	168	25	4	77	—	—	—	—	—	40	—	28	342
11	Choya	123	6	14	—	1	2	—	—	—	142	15	24	327
12	Figueroa	94	—	2	—	23	—	—	—	—	73	—	6	198
13	Giménez	243	32	5	1	1	4	3	40	6	15	2	20	372
14	Guasayán	137	5	12	—	—	—	—	—	—	121	—	2	277
15	La Banda	524	77	44	2	755	1	1	—	52	39	—	65	1.560
16	Loreto	464	3	8	2	84	2	3	5	—	2	4	65	642
17	Mariano Moreno	124	57	8	1	—	—	—	—	—	217	18	9	434
18	Matará	139	27	11	—	20	—	—	—	—	109	—	35	341
19	Ojo de Agua	429	4	4	67	1	17	—	1	—	44	—	66	633
20	Quebrachos	389	7	5	16	21	4	1	1	—	36	3	9	492
21	Río Hondo	281	23	1	—	406	55	3	24	—	128	—	19	940
22	Rivadavia	196	27	7	—	2	—	—	—	—	1	—	19	252
23	Robles	478	86	29	—	467	—	—	—	9	135	—	48	1.252
24	Salavina	912	26	—	—	151	—	2	—	—	61	3	4	1.159
25	San Martín	88	2	1	—	15	—	—	—	—	—	—	—	106
26	Sarmiento	182	6	2	4	16	—	1	1	—	39	—	46	297
27	Silípica	304	15	22	—	124	—	—	—	56	133	1	27	682
28	Veintiocho de Marzo	543	72	4	—	30	—	—	—	—	7	—	62	718

— IRRIGACION

(Continuación)

DENCIA DEL AGUA

SALOBRE											EXPLOTACIONES CON RIEGO Y PERTENENCIA DEL SERVICIO						N.º de orden
De Pozo Bomba o Jagüel	De Pozo Semi-surgente	De Arroyo o Laguna	De Río	De Vertiente	De Ojo de Agua o Manantial	Surgente	De Acequia o Canal	De Represa	No determinada	Totales	De propiedad Particular	De Empresas	De Cooperativas	Del Gobierno Nacional	De Gobiernos Provinciales	Total de Explotaciones con riego	
NUMERO DE EXPLOTACIONES																	
172	10	—	—	8	—	—	—	—	13	203	5	—	—	—	—	5	12
183	18	—	—	—	—	—	—	—	10	211	142	4	2	—	7	155	13
301	179	—	—	1	—	—	—	—	18	499	10	4	—	—	5	19	14
27	14	1	1	—	—	—	—	—	2	45	10	—	—	—	1	11	15
153	37	—	3	—	—	1	—	—	13	207	27	4	1	—	—	32	16
36	8	—	1	1	—	—	—	—	12	58	31	2	—	—	—	33	17
47	7	—	—	—	—	—	—	—	3	57	25	—	—	—	1	26	18
580	190	—	—	—	—	4	—	—	11	785	17	—	2	—	—	19	19
71	8	4	—	—	—	—	—	—	—	83	4	1	—	—	—	5	20

SANTIAGO DEL ESTERO

1.947	209	11	747	6	—	8	—	50	95	3.073	1.076	472	139	25	1.539	3.251	1
110	1	—	3	—	—	—	—	5	11	130	7	2	—	—	—	9	2
96	4	—	3	—	—	—	—	2	7	112	3	1	—	1	2	7	3
2	—	—	—	—	—	—	—	—	—	2	—	1	—	—	—	1	4
218	7	—	148	—	—	—	—	—	16	389	91	1	1	1	237	331	5
61	46	—	13	—	—	—	—	—	—	120	2	—	—	—	—	2	6
155	2	—	—	—	—	—	—	—	2	159	29	—	—	—	—	29	7
17	1	—	8	—	—	—	—	—	2	28	122	252	29	—	142	545	8
25	18	—	13	—	—	4	—	2	—	62	74	22	—	—	9	105	9
16	3	—	—	—	—	—	—	1	—	20	6	6	—	1	2	15	10
94	—	—	—	—	—	—	—	3	2	99	97	—	—	—	—	97	11
29	1	—	218	—	—	—	—	—	3	251	2	2	1	—	1	6	12
95	4	—	—	1	—	2	—	4	10	116	12	—	—	—	—	12	13
22	3	—	—	—	—	—	—	4	1	30	1	—	—	—	5	6	14
55	13	—	6	—	—	—	—	1	1	76	114	3	—	—	663	780	15
137	1	—	5	—	—	—	—	1	8	152	23	14	7	8	31	83	16
25	9	—	—	—	—	—	—	—	9	43	3	6	—	—	—	9	17
81	27	—	123	—	—	—	—	1	5	237	7	—	—	—	1	8	18
69	1	9	—	—	—	—	—	—	—	79	1	—	—	—	2	3	19
64	8	2	11	2	—	1	—	1	3	92	9	3	4	2	17	35	20
78	2	—	2	3	—	—	—	1	2	88	6	1	—	—	—	7	21
114	17	—	15	—	—	1	—	1	4	152	6	—	—	—	—	6	22
5	2	—	1	—	—	—	—	—	1	9	290	120	93	2	308	813	23
187	—	—	16	—	—	—	—	2	—	205	9	—	3	8	4	24	24
31	2	—	—	—	—	—	—	—	—	33	12	1	1	1	5	20	25
72	4	—	153	—	—	—	—	2	1	232	30	7	—	—	1	38	26
23	5	—	—	—	—	—	—	1	—	29	68	28	—	1	109	206	27
66	28	—	9	—	—	—	—	18	7	128	52	2	—	—	—	54	28

AGUA DE CONSUMO

PROVINCIA DE

CALIDAD Y PROCE

N.º de orden	DEPARTAMENTOS	DULCE												
		De Pozo, Bomba o Jagüel	De Pozo Semi-surgente	De Aljibe	De Arroyo o Laguna	De Río	De Vertiente	De Ojo de Agua o Manantial	Surgente	De Acequia o Canal	De Represa	Abastecida por las Emp. ferroviarias	No determinada	Totales
		NUMERO DE EXPLOTACIONES												
1	**Totales**	7.035	447	151	164	2.072	278	32	238	94	53	3	693	11.260
2	Burruyacú	197	52	71	19	134	38	—	8	13	5	—	31	568
3	Capital	267	32	24	1	72	4	1	1	6	—	1	118	527
4	Cruz Alta	1.074	43	15	2	111	—	—	1	13	—	—	65	1.324
5	Chicligasta	1.113	46	7	6	180	4	—	—	—	7	—	33	1.396
6	Famaillá	325	49	2	13	91	38	—	—	3	—	1	—	522
7	Graneros	410	13	2	6	196	—	—	15	19	12	—	38	711
8	Leales	990	77	15	14	65	—	—	201	—	—	—	119	1.481
9	Monteros	1.772	74	2	20	45	3	—	9	—	—	—	40	1.965
10	Río Chico	642	45	4	33	375	7	1	1	33	23	—	4	1.068
11	Taffí	219	12	7	33	310	94	15	1	7	2	1	191	892
12	Trancas	26	4	2	17	593	90	15	1	—	4	—	54	806

TERRITORIO

1	**Totales**	11.162	752	115	451	305	25	13	18	10	60	17	877	13.805
2	Bermejo	432	19	1	168	66	—	3	—	—	1	—	9	699
3	Campo del Cielo	3.161	140	44	11	30	18	8	15	2	4	16	317	3.756
4	Martínez de Hoz	478	27	4	19	2	—	—	—	1	13	—	24	568
5	Napalpí	4.229	301	42	4	1	—	—	—	7	36	—	341	4.961
6	Resistencia	869	180	15	89	101	6	1	3	—	6	—	87	1.357
7	Río Teuco	815	35	3	155	84	1	1	—	—	—	—	71	1.165
8	Tapenaga	840	25	2	1	2	—	—	—	—	—	1	12	883
9	Tobas	338	25	4	4	29	—	—	—	—	—	—	16	416

TERRITORIO

1	**Totales**	1.533	209	47	513	774	114	1.141	7	97	85	4	169	4.643
2	Biedma	17	8	28	1	—	—	—	—	—	2	—	2	58
3	Cushamen	228	24	—	143	85	43	63	—	—	—	—	28	614
4	Escalante	49	31	2	1	2	—	63	—	—	—	—	18	166
5	Florentino Ameghino	16	5	—	—	—	—	3	—	—	—	—	—	24
6	Futaleufú	75	14	—	314	57	7	87	—	4	—	—	12	470
7	Gaimán	320	14	3	1	294	2	—	—	39	—	—	28	701
8	Gastre	134	6	2	1	2	8	59	3	—	—	1	4	220
9	Languiñeo	113	3	—	31	14	10	178	—	1	10	—	2	362
10	Mártires	27	17	—	1	15	2	10	—	—	—	—	3	75
11	Paso de Indios	58	6	1	14	20	10	151	—	3	—	—	7	270
12	Rawson	82	22	5	—	154	—	—	—	35	—	—	—	298

— IRRIGACION

TUCUMAN

DENCIA DEL AGUA

SALOBRE											EXPLOTACIONES CON RIEGO Y PERTENENCIA DEL SERVICIO						N.º de orden
De Pozo, Bomba o Jagüel	De Pozo Semi-surgente	De Arroyo o Laguna	De Río	De Vertiente	De Ojo de Agua o Manantial	Surgente	De Acequia o Canal	De Represa	No determinada	Totales	De propiedad Particular	De Empresas	De Cooperativas	Del Gobierno Nacional	De Gobiernos Provinciales	Total de Explotaciones con riego	
NUMERO DE EXPLOTACIONES																	
435	8	20	32	10	6	2	1	—	26	540	753	31	8	22	1.352	2.166	1
17	2	6	15	3	1	1	1	—	3	49	35	1	—	3	58	97	2
14	—	10	1	—	—	—	—	—	—	25	45	1	1	2	99	148	3
34	1	—	—	—	—	—	—	—	2	37	55	6	1	2	94	158	4
36	—	—	—	—	—	—	—	—	—	36	35	3	1	1	123	163	5
—	—	—	—	—	—	—	—	—	—	—	40	9	1	2	61	113	6
117	4	—	3	—	—	—	—	—	9	133	45	—	3	2	135	185	7
179	—	1	—	—	—	1	—	—	12	193	14	—	—	—	11	25	8
13	1	—	—	—	—	—	—	—	—	14	20	3	—	—	29	52	9
21	—	—	—	—	—	—	—	—	—	21	75	6	—	—	245	326	10
4	—	2	1	3	—	—	—	—	—	10	198	1	1	4	18	222	11
—	—	1	12	4	5	—	—	—	—	22	191	1	—	6	479	677	12

DEL CHACO

1.354	110	23	54	10	1	—	—	—	48	1.600	136	10	10	63	32	251	1
33	6	6	24	—	1	—	—	—	—	70	6	—	—	3	—	9	2
524	23	13	8	10	—	—	—	—	—	586	21	6	8	38	11	84	3
20	—	—	1	—	—	—	—	—	—	21	58	—	—	—	—	58	4
335	13	—	—	—	—	—	—	—	21	370	16	1	—	—	15	32	5
120	32	—	13	—	—	—	—	—	3	170	24	1	1	6	2	34	6
167	10	3	5	—	—	—	—	—	21	206	6	—	—	14	2	22	7
99	24	—	—	—	—	—	—	—	3	126	1	1	1	2	2	7	8
56	2	1	3	—	—	—	—	—	—	62	4	1	—	—	—	5	9

DEL CHUBUT

327	71	1	6	8	27	—	—	—	9	449	292	720	229	134	68	1.443	1
81	18	1	—	1	—	—	—	—	—	101	4	—	—	9	6	19	2
17	—	—	1	—	2	—	—	—	—	20	62	—	—	1	2	65	3
33	6	—	1	—	2	—	—	—	1	43	40	1	1	5	—	47	4
44	23	—	—	—	1	—	—	—	1	69	13	—	—	1	—	14	5
—	—	—	—	—	—	—	—	—	—	—	20	3	3	5	3	34	6
41	1	—	2	—	—	—	—	—	1	45	36	422	195	1	14	668	7
8	—	—	—	—	1	—	—	—	—	9	2	—	2	6	7	17	8
6	1	—	—	—	1	—	—	—	2	10	1	—	—	21	1	23	9
6	7	—	—	—	—	—	—	—	—	13	1	—	—	—	—	1	10
8	—	—	—	3	3	—	—	—	1	15	16	—	—	4	—	20	11
30	8	—	2	—	—	—	—	—	1	41	6	251	27	2	—	286	12

AGUA DE CONSUMO

Territorio del Chubut

CALIDAD Y PROCE

N.° de orden	DEPARTAMENTOS	DULCE												
		De Pozo, Bomba o Jagüel	De Pozo Semi-surgente	De Aljibe	De Arroyo o Laguna	De Río	De Vertiente	De Ojo de Agua o Manantial	Surgente	De Acequia o Canal	De Represa	Abastecida por las Emp. ferroviarias	No determinada	Totales
		NUMERO DE EXPLOTACIONES												
13	Río Senguer	148	26	—	30	72	13	157	1	—	—	—	6	453
14	Sarmiento	74	10	4	8	38	4	63	3	15	—	3	51	273
15	Tehuelches	133	18	—	37	21	2	126	—	—	1	—	6	344
16	Telsen	59	5	2	31	—	13	181	—	—	22	—	2	315
		TERRITORIO												
1	**Totales**	**1.848**	**153**	**100**	**692**	**450**	**5**	**6**	**25**	**13**	**66**	**8**	**211**	**3.577**
2	Bermejo	57	1	—	55	25	—	—	—	12	11	2	21	184
3	Formosa	63	11	24	30	54	—	—	—	—	3	—	3	188
4	Laishi	58	34	2	128	168	—	—	1	—	1	—	9	401
5	Matacos	6	3	1	14	31	—	—	—	—	2	—	1	58
6	Patiño	689	34	17	208	58	5	5	4	—	18	6	42	1.086
7	Pilagás	296	18	42	33	29	—	—	—	—	—	—	93	511
8	Pilcomayo	156	4	2	49	17	—	—	—	—	1	—	14	243
9	Pirané	520	46	11	175	55	—	1	20	1	8	—	26	863
10	Ramón Lista	3	2	1	—	13	—	—	—	—	22	—	2	43
		TERRITORIO												
1	**Totales**	**2.514**	**4.667**	**427**	**75**	**54**	**1**	**16**	**20**	**1**	**17**	**1**	**364**	**8.157**
2	Atreucó	146	283	13	—	—	—	—	—	—	—	—	20	462
3	Caleu Caleu	28	25	27	1	6	—	—	4	—	—	—	7	98
4	Capital	47	140	15	1	—	—	—	—	—	—	—	8	211
5	Catriló	41	283	7	2	2	1	1	1	—	—	1	—	339
6	Conhello	311	335	64	—	1	—	1	—	—	—	—	27	739
7	Curacó	12	2	52	—	21	—	—	—	—	—	—	3	90
8	Chalileo	60	8	5	—	7	—	—	—	—	—	—	1	81
9	Chapaleufú	72	290	36	—	—	—	—	1	—	12	—	—	411
10	Chicalcó	73	4	—	—	—	—	3	—	—	—	—	4	84
11	Guatraché	220	371	5	—	—	—	—	2	—	—	—	31	629
12	Hucal	331	476	7	—	—	—	2	4	—	3	—	47	870
13	Lihuel Calel	25	45	15	—	13	—	—	—	—	—	—	5	103
14	Limay Mahuida	12	1	3	3	4	—	—	—	—	—	—	12	35
15	Loventuel	153	115	11	1	—	—	1	4	—	—	—	24	309
16	Maracó	40	393	16	—	—	—	—	4	—	—	—	28	481
17	Puelén	18	1	4	67	—	—	7	—	—	—	—	—	97
18	Quemú Quemú	141	527	3	—	—	—	—	—	—	—	—	12	683
19	Rancul	184	320	18	—	—	—	—	—	—	—	—	30	552
20	Realicó	208	420	33	—	—	—	—	—	—	—	—	31	692
21	Toay	122	113	40	—	—	—	—	—	—	—	—	16	291
22	Trenel	143	314	34	—	—	—	—	—	—	1	—	10	502
23	Utracán	137	201	19	—	—	—	1	—	1	1	—	48	398

— IRRIGACION

(Continuación)

DENCIA DEL AGUA

SALOBRE											EXPLOTACIONES CON RIEGO Y PERTENENCIA DEL SERVICIO						
De Pozo, Bomba o Jagüel	De pozo Semi-surgente	De Arroyo o Laguna	De Río	De Vertiente	De Ojo de Agua o Manantial	Surgente	De Acequia o Canal	De Represa	No deter-minada	Totales	De propiedad Particular	De Empresas	De Coope-rativas	Del Gobierno Nacional	De Gobiernos Provinciales	Total de Explo-taciones con riego	N.° de orden
NUMERO DE EXPLOTACIONES																	
7	1	—	—	1	1	—	—	—	—	10	20	—	—	19	7	46	13
16	1	—	—	—	1	—	—	—	1	19	50	43	1	6	17	117	14
9	4	—	—	—	7	—	—	—	1	21	13	—	—	—	11	24	15
21	1	—	—	3	8	—	—	—	—	33	8	—	—	54	—	62	16
DE FORMOSA																	
611	41	6	80	—	—	—	—	1	19	758	9	1	2	22	3	37	1
32	—	—	45	—	—	—	—	—	—	77	—	—	—	1	—	1	2
1	—	3	—	—	—	—	—	—	—	4	—	—	—	—	—	—	3
2	—	—	1	—	—	—	—	—	1	4	1	—	—	1	—	2	4
1	—	—	4	—	—	—	—	—	—	5	—	—	—	—	—	—	5
212	3	—	—	—	—	—	—	—	—	215	3	1	2	12	1	19	6
269	29	—	—	—	—	—	—	—	15	313	2	—	—	2	—	4	7
7	3	2	2	—	—	—	—	—	2	16	—	—	—	—	—	—	8
87	6	1	2	—	—	—	—	—	1	97	3	—	—	6	2	11	9
—	—	—	26	—	—	—	—	1	—	27	—	—	—	—	—	—	10
DE LA PAMPA																	
1.335	1.730	—	22	1	21	25	—	6	145	3.285	746	19	67	18	170	1.020	1
62	83	—	—	—	—	—	—	—	6	151	5	—	—	—	—	5	2
90	49	—	1	—	—	3	—	—	6	149	—	—	—	—	—	—	3
27	56	—	—	—	—	—	—	—	2	85	289	—	—	—	—	289	4
5	40	—	1	—	1	1	—	—	—	48	21	—	—	—	1	22	5
145	211	—	—	—	—	—	—	—	12	368	6	—	—	—	—	6	6
34	8	—	5	—	—	—	—	—	3	50	1	—	—	—	—	1	7
113	7	—	7	—	—	—	—	—	—	127	—	—	—	—	—	—	8
41	124	—	—	—	—	—	—	—	5	170	—	—	—	—	—	—	9
30	7	—	—	—	—	—	—	—	3	40	1	—	—	—	1	2	10
74	76	—	—	—	—	2	—	—	12	164	10	2	—	—	4	16	11
90	173	—	—	1	—	15	—	1	13	293	3	—	—	—	—	3	12
30	65	—	—	—	—	—	—	—	10	105	—	—	—	13	—	13	13
63	36	—	8	—	—	—	—	—	12	119	2	1	2	1	1	7	14
44	56	—	—	—	—	1	—	—	7	108	2	—	—	—	—	2	15
37	93	—	—	—	—	2	—	—	9	141	128	14	—	—	163	305	16
47	—	—	—	—	20	—	—	—	3	70	17	—	—	—	—	17	17
24	94	—	—	—	—	—	—	—	—	118	2	—	—	—	—	2	18
81	76	—	—	—	—	—	—	—	8	165	7	2	3	2	—	14	19
99	132	—	—	—	—	—	—	3	6	240	173	—	62	—	—	235	20
70	111	—	—	—	—	1	—	—	5	187	1	—	—	—	—	1	21
51	150	—	—	—	—	—	—	1	3	205	74	—	—	—	—	74	22
78	83	—	—	—	—	—	—	1	20	182	4	—	—	2	—	6	23

AGUA DE CONSUMO

TERRITORIO

CALIDAD Y PROCE

N.° de orden	DEPARTAMENTOS	DULCE												
		De Pozo, Bomba o Jagüel	De Pozo Semi-surgente	De Aljibe	De Arroyo o Laguna	De Río	De Vertiente	De Ojo de Agua o Manantial	Surgente	De Acequia o Canal	De Represa	Abastecida por las Emp. ferroviarias	No determinada	Totales
		NUMERO DE EXPLOTACIONES												
1	**Totales**	4.365	1.062	51	2.037	342	1.249	2.257	51	1	2	14	564	11.995
2	Apóstoles	140	28	—	86	6	79	136	3	—	—	—	—	478
3	Cainguas	465	141	10	394	25	212	83	4	—	—	—	94	1.428
4	Candelaria	1.653	369	8	518	26	61	1.030	36	—	—	—	170	3.871
5	Concepción	186	50	2	62	34	30	132	1	—	—	1	40	538
6	Frontera	9	—	—	61	—	103	3	—	—	—	—	4	180
7	Guaraní	51	45	2	56	32	4	17	2	—	—	1	—	210
8	Iguazú	350	16	14	121	25	10	186	1	—	1	—	46	770
9	Posadas	91	20	3	12	1	22	7	—	—	—	—	21	177
10	San Ignacio	403	28	5	196	23	122	102	3	—	—	12	83	977
11	San Javier	809	339	5	445	168	559	503	1	1	1	—	94	2.925
12	San Pedro	208	26	2	88	2	47	58	—	—	—	—	12	441

TERRITORIO

1	**Totales**	586	117	30	1.168	521	1.002	208	13	22	15	15	85	3.782
2	Aluminé	5	1	—	194	18	32	1	—	—	—	—	3	254
3	Añelo	9	11	—	2	23	19	4	1	—	—	—	2	71
4	Catán Lil	21	1	—	17	15	130	28	—	—	—	—	—	212
5	Collón Curá	51	7	1	3	6	56	9	—	—	1	—	3	137
6	Confluencia	309	70	7	1	56	—	1	—	7	—	2	8	461
7	Chos Malal	3	1	1	150	73	57	8	3	2	—	—	8	306
8	Huiliches	1	2	—	109	3	85	3	—	1	13	—	—	217
9	Lacar	32	2	10	75	10	41	5	6	—	—	8	—	189
10	Loncopué	2	7	7	34	43	50	6	—	—	1	—	5	155
11	Los Lagos	1	1	—	51	13	4	—	—	—	—	—	2	72
12	Minas	5	—	—	145	76	172	3	1	1	—	1	23	427
13	Ñorquín	31	1	—	91	30	179	14	—	—	—	—	5	351
14	Pehuenches	28	—	—	118	17	58	93	—	2	—	—	1	317
15	Picunches	34	7	3	58	86	40	11	2	9	—	4	3	257
16	Picún Leufú	33	—	—	67	31	2	4	—	—	—	—	20	157
17	Zapala	21	6	1	53	21	77	18	—	—	—	—	2	199

TERRITORIO

1	**Totales**	1.846	420	125	355	1.618	556	471	7	21	139	6	487	6.051
2	Adolfo Alsina	122	11	37	1	94	—	—	—	1	1	—	4	271
3	Avellaneda	176	60	11	—	153	—	—	—	12	—	—	61	482
4	Bariloche	97	1	—	93	27	74	10	—	—	—	—	2	304
5	El Cuy	129	65	3	11	22	15	24	1	—	—	3	30	303

— IRRIGACION

DE MISIONES

DENCIA DEL AGUA											EXPLOTACIONES CON RIEGO Y PERTENENCIA DEL SERVICIO						
SALOBRE																	
De Pozo, Bomba o Jagüel	De Pozo Semi-surgente	De Arroyo o Laguna	De Río	De Vertiente	De Ojo de Agua o Manantial	Surgente	De Acequia o Canal	De Represa	No determinada	Totales	De propiedad Particular	De Empresas	De Cooperativas	Del Gobierno Nacional	De Gobiernos Provinciales	Total de Explotaciones con riego	N.° de orden
NUMERO DE EXPLOTACIONES																	
53	25	13	6	16	23	1	—	—	21	158	686	278	4	251	4	1.223	1
20	—	1	—	—	—	—	—	—	—	21	66	7	—	—	1	74	2
—	—	—	—	—	—	—	—	—	—	—	181	1	—	—	—	182	3
9	21	4	—	9	7	—	—	—	3	53	248	—	—	2	—	250	4
3	—	1	—	—	1	—	—	—	—	5	12	—	—	—	—	12	5
—	—	—	—	—	—	—	—	—	—	—	—	—	—	—	—	—	6
—	—	—	—	—	—	—	—	—	—	—	166	2	—	4	—	172	7
—	—	—	—	—	—	—	—	—	—	—	—	—	—	—	—	—	8
6	1	—	—	1	—	—	—	—	—	8	—	261	4	238	—	503	9
8	2	—	3	—	9	1	—	—	17	40	9	1	—	1	1	12	10
6	1	7	3	6	6	—	—	—	—	29	4	6	—	6	1	17	11
1	—	—	—	—	—	—	—	—	1	2	—	—	—	—	1	1	12

DE NEUQUEN

199	59	135	12	136	65	3	4	1	24	638	421	13	1	453	79	987	1
—	—	—	—	—	—	—	—	—	—	—	28	—	—	—	4	32	2
2	2	—	—	7	4	—	—	—	—	15	2	—	—	—	—	2	3
13	—	—	—	5	5	—	—	—	—	23	20	—	—	—	1	21	4
8	1	—	—	5	1	—	—	—	1	16	5	1	—	6	—	12	5
69	20	—	—	4	3	—	1	—	3	100	38	—	—	384	1	423	6
3	1	33	2	9	—	1	1	—	1	51	28	4	1	34	—	67	7
—	—	—	—	—	—	—	—	—	—	—	5	—	—	—	—	5	8
—	—	—	—	—	—	—	—	—	—	—	17	3	—	—	—	20	9
14	19	29	4	42	1	—	1	—	17	127	59	1	—	4	—	64	10
—	—	—	—	—	—	—	—	—	—	—	2	—	—	—	9	11	11
—	—	—	—	—	—	—	—	—	—	—	—	—	—	—	1	1	12
6	—	54	5	11	7	—	—	—	—	83	1	—	—	3	58	62	13
31	—	7	—	6	27	—	1	1	1	74	133	—	—	—	3	136	14
30	11	10	1	43	10	2	—	—	—	107	40	2	—	17	1	60	15
3	2	—	—	—	—	—	—	—	—	5	32	2	—	1	—	35	16
20	3	2	—	4	7	—	—	—	1	37	11	—	—	4	1	16	17

DE RIO NEGRO

617	160	19	12	40	45	3	3	—	54	953	302	144	15	2.077	32	2.570	1
97	8	—	—	—	—	—	—	—	5	110	51	—	—	—	—	51	2
54	11	—	1	—	—	—	—	—	7	73	38	71	8	72	—	189	3
—	—	—	—	—	—	—	—	—	—	—	—	—	—	—	—	—	4
67	18	5	1	10	2	2	—	—	—	105	3	1	1	4	—	9	5

AGUA DE CONSUMO

Territorio de Río Negro

CALIDAD Y PROCE

N.º de orden	DEPARTAMENTOS	DULCE												
		De Pozo, Bomba o Jagüel	De Pozo Semi-surgente	De Aljibe	De Arroyo o Laguna	De Río	De Vertiente	De Ojo de Agua o Manantial	Surgente	De Acequia o Canal	De Represa	Abastecida por las Emp. ferroviarias	No determinada	Totales
		NUMERO DE EXPLOTACIONES												
6	General Conesa	127	7	12	1	34	—	—	2	—	—	—	6	189
7	General Roca	417	192	23	16	1.164	—	2	1	—	128	—	195	2.138
8	Nueve de Julio	143	12	—	57	1	86	113	—	—	—	—	49	461
9	Ñorquincó	119	2	—	26	17	49	14	—	—	—	—	4	231
10	Pichi Mahuida	33	18	22	—	73	—	—	—	1	—	—	4	151
11	Pilcaniyeu	171	9	2	46	27	155	35	—	—	—	—	19	464
12	San Antonio	77	4	12	38	2	37	—	2	—	—	—	13	185
13	Valcheta	21	5	—	12	1	1	27	—	3	10	2	3	85
14	Veinticinco de Mayo	214	25	3	54	3	139	246	1	4	—	1	97	787
		TERRITORIO												
1	**Totales**	447	170	6	44	112	6	405	2	—	—	1	46	1.239
2	Corpen Aike	30	14	—	—	14	—	41	—	—	—	—	—	99
3	Deseado	183	54	2	3	7	1	129	2	—	—	—	13	394
4	Guer Aike	46	47	1	—	6	—	10	—	—	—	—	8	127
5	Lago Argentino	32	16	1	15	23	2	40	—	—	—	1	—	130
6	Lago Buenos Aires	37	3	1	11	41	2	37	—	—	—	—	5	137
7	Magallanes	52	24	1	—	2	—	29	—	—	—	—	7	115
8	Río Chico	67	12	—	15	19	1	110	—	—	—	—	13	237

— IRRIGACION

(Continuación)

DENCIA DEL AGUA

SALOBRE											EXPLOTACIONES CON RIEGO Y PERTENENCIA DEL SERVICIO						N.º de orden
De Pozo Bomba, o Jaguel	De Pozo Semi-surgente	De Arroyo o Laguna	De Rio	De Vertiente	De Ojo de Agua o Manantial	Surgente	De Acequia o Canal	De Represa	No determinada	Totales	De propiedad Particular	De Empresas	De Cooperativas	Del Gobierno Nacional	De Gobiernos Provinciales	Total de Explotaciones con riego	
NUMERO DE EXPLOTACIONES																	
11	—	—	—	—	—	—	—	—	1	12	16	1	—	—	—	17	6
94	47	1	5	1	1	1	3	—	11	164	39	5	1	1.941	21	2.007	7
53	2	2	—	17	6	—	—	—	1	81	5	—	—	7	2	14	8
—	—	—	—	—	—	—	—	—	—	—	7	—	—	3	—	10	9
45	47	—	5	—	—	—	—	—	20	117	62	62	3	—	—	127	10
25	1	2	—	9	2	—	—	—	—	39	30	1	1	32	2	66	11
90	3	6	—	2	4	—	—	—	5	110	1	—	—	3	5	9	12
49	13	3	—	—	28	—	—	—	2	95	43	—	—	—	—	43	13
32	10	—	—	1	2	—	—	—	2	47	7	3	1	15	2	28	14

DE SANTA CRUZ

129	40	2	1	—	20	—	—	—	—	192	143	1	2	54	7	207	1
13	7	—	—	—	1	—	—	—	—	21	12	—	—	2	—	14	2
76	23	1	—	—	11	—	—	—	—	111	60	—	2	30	6	98	3
2	2	—	1	—	—	—	—	—	—	5	11	—	—	7	—	18	4
4	2	—	—	—	3	—	—	—	—	9	20	—	—	—	—	20	5
—	—	—	—	—	2	—	—	—	—	2	2	1	—	9	—	12	6
24	3	—	—	—	—	—	—	—	—	27	11	—	—	4	1	16	7
10	3	1	—	—	3	—	—	—	—	17	27	—	—	2	—	29	8

APÉNDICE

1) COSTO DE PRODUCCION DE TRIGO, MAIZ Y LINO

TRI

COSTO DE PRODUCCION POR ZONAS

RENDIMIENTOS

ZONAS	Superficie media de las chacras	Rendimiento por hectárea	COSTO EN ESTACION								
			ARRENDAMIENTO O RENTA FUNDIARIA			INTERESES			AMORTIZACIONES		
	Hectáreas	Kilogramos	Por hect.	Por q.	%	Por hect.	Por q.	%	Por hect.	Por q.	%
PROVINCIA DE											
Zona Norte	130	1.250	28.51	2.28	30.4	6.05	0.49	6.4	7.62	0.61	8.1
» Centro-Oeste	180	1.100	15.67	1.43	23.9	5.34	0.49	8.2	7.26	0.66	11.1
» Sud-Oeste	200	650	8.54	1.31	18.6	4.58	0.70	9.9	5.63	0.87	12.2
» Sud	190	1.000	15.53	1.55	23.5	5.00	0.50	7.5	6.36	0.64	9.6
Promedio	186	945	14.22	1.50	23.2	5.05	0.54	8.2	6.53	0.69	10.6
PROVINCIA DE											
Zona Central	180	900	14.81	1.65	24.7	4.67	0.52	7.8	5.81	0.64	9.7
» Sud	150	1.250	22.94	1.83	28.2	5.71	0.46	7.0	7.10	0.57	8.7
Promedio	161	1.117	19.85	1.78	27.1	5.31	0.48	7.2	6.61	0.59	9.0
PROVINCIA DE											
Zona Central	160	950	13.64	1.44	22.0	5.99	0.63	9.7	7.57	0.80	12.2
» Sud	180	900	11.79	1.31	22.5	4.76	0.53	9.1	5.90	0.66	11.3
Promedio	165	937	13.17	1.41	22.2	5.67	0.61	9.5	7.14	0.76	12.0
PROVINCIA DE											
Zona Este	130	850	11.91	1.40	19.7	4.97	0.58	8.3	6.82	0.80	11.3
» Oeste	140	900	11.07	1.23	18.4	4.14	0.46	6.9	5.78	0.64	9.6
Promedio	135	875	11.48	1.31	19.0	4.55	0.52	7.6	6.29	0.72	10.4
TERRITORIO DE											
Zona única	200	550	6.21	1.13	15.7	4.50	0.82	11.4	5.43	0.98	13.8
Promedio correspondiente a toda la zona cereal	176	917	13.55	1.48	22.6	5.18	0.56	8.7	6.59	0.72	11.0

GO

CAMPAÑA AGRICOLA 1936 - 1937

NORMALES

EN PESOS MONEDA NACIONAL

GASTOS DE PRODUCCION			TRANSPORTE (Bolsas y acarreo)			TOTALES			COSTO EN PUERTO En $ moneda nacional por 100 kilos		
Por hect.	Por q.	%	Por hect.	Por q.	%	Por hect.	Por q.	%	Movimientos, etcétera, almacenaje y merma	Flete ferroviario	Total
BUENOS AIRES											
43.92	3.51	46.8	7.79	0.62	8.3	93.89	7.51	100	0.16	0.70	8.37
29.62	2.69	45.3	7.53	0.68	11.5	65.42	5.95	100	0.20	1.35	7.50
22.91	3.52	49.8	4.39	0.68	9.5	46.05	7.08	100	0.20	1.00	8.28
31.67	3.17	47.9	7.61	0.76	11.5	66.17	6.62	100	0.20	1.00	7.82
29.03	3.07	47.2	6.63	0.70	10.8	61.46	6.50	100	0.20	1.12	7.82
SANTA FE											
28.97	3.22	48.2	5.77	0.64	9.6	60.03	6.67	100	0.18	0.65	7.50
37.33	2.99	45.8	8.43	0.67	10.3	81.51	6.52	100	0.16	0.80	7.48
34.15	3.06	46.6	7.42	0.66	10.1	7.334	6.57	100	0.17	0.75	7.49
CORDOBA											
28.41	2.99	45.9	6.32	0.66	10.2	61.95	6.52	100	0.16	1.04	7.72
24.07	2.67	46.0	5.80	0.64	11.1	52.32	5.81	100	0.15	1.34	7.30
27.30	2.91	45.9	6.19	0.66	10.4	59.47	6.35	100	0.16	1.11	7.62
ENTRE RIOS											
31.33	3.69	51.9	5.32	0.63	8.8	60.35	7.10	100	0.12	0.70	7.92
33.45	3.72	55.5	5.79	0.64	9.6	60.23	6.69	100	0.19	0.53	7.41
32.41	3.70	53.8	5.56	0.64	9.2	60.29	6.89	100	0.16	0.61	7.66
LA PAMPA											
19.63	3.67	49.8	3.68	0.67	9.3	39.45	7.17	100	0.17	1.50	8.84
28.29	3.08	47.3	6.22	0.68	10.4	59.83	6.52	100	0.18	1.07	7.77

MA

COSTO DE PRODUCCION POR ZONAS

RENDIMIENTOS

ZONAS	Superficie media de las chacras	Rendimiento por hectárea	COSTO EN ESTACION								
			ARRENDAMIENTO O RENTA FUNDIARIA			INTERESES			AMORTIZACIONES		
	Hectáreas	Kilogramos	Por hect.	Por q.	%	Por hect.	Por q.	%	Por hect.	Por q.	%
PROVINCIA DE											
Zona Norte	130	2.400	30.47	1.27	31.6	4.27	0.18	4.4	6.54	0.27	6.8
» Centro-Oeste ...	180	1.650	15.87	0.96	24.7	3.04	0.19	4.7	5.33	0.32	8.3
» Centro-Sud	170	1.650	16.17	0.98	23.9	3.87	0.23	5.7	7.51	0.46	11.1
Promedio	151	2.058	23.88	1.16	28.9	3.86	0.19	4.7	6.40	0.31	7.8
PROVINCIA DE											
Zona Norte	170	1.300	9.24	0.71	21.0	2.60	0.20	5.9	4.20	0.32	9.6
» Central	170	2.000	18.13	0.91	25.2	3.02	0.15	4.2	4.79	0.24	6.7
Sud	150	2.500	26.45	1.02	29.0	3.71	0.15	4.2	5.61	0.22	6.4
Promedio	155	2.287	22.48	0.98	28.0	3.48	0.15	4.3	5.32	0.23	6.6
PROVINCIA DE											
Zona Central	150	2.200	15.96	0.72	22.3	3.25	0.15	4.5	5.64	0.26	7.9
» Sud	150	1.600	12.48	0.78	22.4	2.97	0.18	5.3	5.00	0.31	9.0
Promedio	150	1.995	14.77	0.74	22.3	3.15	0.16	4.8	5.42	0.27	8.2
PROVINCIA DE											
Zona Este	130	1.250	10.38	0.83	20.9	3.92	0.31	7.9	6.74	0.54	13.5
» Oeste	140	1.300	10.00	0.77	19.3	3.46	0.27	6.7	6.19	0.48	12.0
Promedio	134	1.269	10.23	0.81	20.3	3.75	0.30	7.4	6.53	0.51	12.9
TERRITORIO DE											
Zona única.....	180	700	5.71	0.82	18.4	2.60	0.37	8.4	4.05	0.58	13.0
Promedio correspondiente a toda la zona cereal	152	2.069	20.50	0.99	27.0	3.54	0.17	4.6	5.75	0.28	7.6

IZ

CAMPAÑA AGRICOLA 1936 - 1937

NORMALES

EN PESOS MONEDA NACIONAL

GASTOS DE PRODUCCION			TRANSPORTE (Bolsas y acarreo)			TOTALES			COSTO EN PUERTO En $ moneda nacional por 100 kilos		
Por hect.	Por q.	%	Por hect.	Por q.	%	Por hect.	Por q.	%	Movimientos, etcétera, almacenaje y merma	Flete ferroviario	Total
BUENOS AIRES											
42.08	1.75	43.6	13.14	0.55	13.6	96.50	4.02	100	0.17	0.68	4.87
30.56	1.85	47.5	9.55	0.58	14.8	64.35	3.90	100	0.17	0.95	5.02
30.53	1.85	45.2	9.49	0.58	14.1	67.57	4.10	100	0.17	0.85	5.12
36.83	1.79	44.7	11.49	0.56	13.9	82.46	4.01	100	0.17	0.76	4.94
SANTA FE											
20.37	1.57	46.3	7.58	0.58	17.2	43.99	3.38	100	0.17	0.84	4.39
34.37	1.72	47.7	11.70	0.58	16.2	72.01	3.60	100	0.17	0.63	4.40
39.19	1.57	44.7	13.80	0.55	15.7	87.76	3.51	100	0.18	0.57	4.26
36.33	1.59	45.2	12.77	0.56	15.9	80.38	3.51	100	0.18	0.60	4.29
CORDOBA											
35.18	1.60	49.0	11.73	0.53	16.3	71.76	3.26	100	0.18	0.91	4.35
26.56	1.66	47.6	8.74	0.55	15.7	55.75	3.48	100	0.18	1.25	4.91
32.24	1.61	48.6	10.71	0.54	16.1	66.29	3.32	100	0.18	1.00	4.50
ENTRE RIOS											
22.36	1.79	45.0	6.30	0.51	12.7	49.70	3.98	100	0.18	0.56	4.72
25.10	1.93	48.6	6.93	0.53	13.4	51.68	3.98	100	0.18	0.48	4.64
23.41	1.84	46.4	6.54	0.52	13.0	50.46	3.98	100	0.18	0.53	4.69
LA PAMPA											
14.80	2.11	47.6	3.91	0.56	12.6	31.07	4.44	100	0.17	1.24	5.85
34.70	1.68	45.7	11.44	0.55	15.1	75.93	3.67	100	0.18	0.75	4.60

LI

COSTO DE PRODUCCION POR ZONAS

RENDIMIENTOS

ZONAS	Superficie media de las chacras	Rendimiento por hectárea	COSTO EN ESTACION								
			ARRENDAMIENTO O RENTA FUNDIARIA			INTERESES			AMORTIZACIONES		
	Hectáreas	Kilogramos	Por hect.	Por q.	%	Por hect.	Por q.	%	Por hect.	Por q.	%
PROVINCIA DE											
Zona Norte	130	850	30.15	3.55	32.9	5.65	0.66	6.2	7.29	0.86	8.0
» Central	170	850	16.56	1.94	22.5	5.49	0.65	7.5	7.70	0.91	10.5
» Centro-Oeste ...	160	800	16.14	2.02	22.8	5.90	0.74	8.3	8.26	1.03	11.6
» Sud	190	700	17.06	2.44	26.0	4.61	0.66	7.0	5.72	0.82	8.7
Promedio	152	813	23.63	2.91	29.2	5.45	0.67	6.7	7.16	0.88	8.9
PROVINCIA DE											
Zona Norte	200	550	9.23	1.68	20.8	2.78	0.51	6.3	3.57	0.65	8.1
» Central	170	700	16.92	2.42	26.5	5.08	0.72	7.9	6.15	0.88	9.6
» Sud	150	900	24.64	2.74	29.7	6.27	0.70	7.5	7.69	0.85	9.3
Promedio	174	711	16.70	2.35	26.4	4.67	0.66	7.4	5.75	0.81	9.1
PROVINCIA DE											
Zona Central	150	700	13.40	1.91	21.6	5.56	0.79	9.0	7.11	1.02	11.4
» Sud	150	650	12.71	1.96	22.3	5.30	0.81	9.3	6.67	1.03	11.7
Promedio	150	687	13.23	1.92	21.8	5.50	0.80	9.0	7.00	1.02	11.5
PROVINCIA DE											
Zona Este	150	650	11.25	1.73	20.0	4.80	0.74	8.6	6.25	0.96	11.1
» Oeste	150	650	9.87	1.52	17.7	4.34	0.67	7.8	5.75	0.88	10.3
Promedio	150	650	10.54	1.62	18.9	4.56	0.70	8.2	5.99	0.92	10.7
**Promedio correspondiente a toda la zona cereal	159	715	16.16	2.26	24.9	4.94	0.69	7.6	6.32	0.88	9.7

NO

CAMPAÑA AGRICOLA 1936 - 1937

NORMALES

EN PESOS MONEDA NACIONAL

GASTOS DE PRODUCCION			TRANSPORTE (Bolsas y acarreo)			TOTALES			COSTO EN PUERTO En $ moneda nacional por 100 kilos		
Por hect.	Por q.	%	Por hect.	Por q.	%	Por hect.	Por q.	%	Movimientos, etcétera, almacenaje y merma	Flete ferroviario	Total
BUENOS AIRES											
42.26	4.97	46.2	6.17	0.73	6.7	91.52	10.77	100	0.16	1.05	11.98
37.43	4.40	51.0	6.26	0.74	8.5	73.44	8.64	100	0.20	1.19	10.03
34.72	4.34	48.9	5.98	0.75	8.4	71.00	8.88	100	0.20	1.50	10.58
32.43	4.63	49.5	5.77	0.82	8.8	65.59	9.37	100	0.20	1.37	10.94
38.55	4.74	47.7	6.08	0.75	7.5	80.87	9.95	100	0.18	1.19	11.32
SANTA FE											
24.71	4.49	55.7	4.03	0.73	9.1	44.32	8.06	100	0.16	1.23	9.45
30.61	4.37	47.9	5.16	0.74	8.1	63.92	9.13	100	0.18	0.87	10.18
37.62	4.18	45.3	6.82	0.76	8.2	83.04	9.23	100	0.16	0.85	10.24
30.78	4.33	48.7	5.29	0.74	8.4	63.19	8.89	100	0.17	0.96	10.02
CORDOBA											
30.72	4.39	49.5	5.26	0.75	8.5	62.05	8.86	100	0.16	1.40	10.42
27.65	4.25	48.4	4.74	0.73	8.3	57.07	8.78	100	0.15	1.85	10.78
29.95	4.36	49.3	5.13	0.75	8.4	60.81	8.85	100	0.16	1.51	10.52
ENTRE RIOS											
29.46	4.53	52.5	4.36	0.67	7.8	56.12	8.63	100	0.12	1.07	9.82
31.27	4.81	56.2	4.44	0.68	8.0	55.67	8.56	100	0.19	0.96	9.71
30.39	4.68	54.4	4.40	0.68	7.8	55.88	8.60	100	0.16	1.01	9.77
32.29	4.52	49.7	5.22	0.73	8.1	64.93	9.08	100	0.17	1.11	10.36

2) VALOR DE LA TIERRA EN LA ZONA CEREAL DEL PAIS

VALOR DE LA TIERRA CORRESPONDIENTE A CAMPOS APTOS PARA LA AGRICULTURA

PROMEDIOS DE PRECIOS REGISTRADOS EN LA CAMPAÑA AGRICOLA 1936 - 37

EN M$N. POR HECTAREA

ZONA CEREAL DEL PAIS

a) **Distribución por provincias y territorios** (Promedios aritméticos de los precios de los campos situados en los partidos y departamentos que se consignan en los cuadros respectivos, ubicados de 1 a 3 leguas de distancia de las estaciones ferroviarias).

Buenos Aires	324
Santa Fe	346
Córdoba	188
Entre Ríos	157
La Pampa	82

b) **Distribución por partidos o departamentos** (1)

PROVINCIA DE BUENOS AIRES

PARTIDOS	DISTANCIA DE LA ESTACION DE FERROCARRIL		
	1 legua	2 leguas	3 leguas
Adolfo Alsina	127	117	102
Alberti	380	380	360
Ayacucho	200	180	170
Azul	260	230	200
Bahía Blanca	148	135	125
Balcarce	320	300	280
Baradero	600	530	480
Bartolomé Mitre	530	500	500
Bolívar	276	237	230
Bragado	450	435	430
Campana	450	400	380
Cañuelas	450	400	380
Carlos Casares	250	225	200
Carlos Tejedor	215	200	185
Carmen de Areco	550	500	450
Caseros	200	193	185
Castelli	200	170	130

(1) Con exclusión de aquellos partidos o departamentos que no se caracterizan por sus actividades eminentemente agropecuarias, y para los cuales la valorización de sus tierras desde ese solo punto de vista, resultaría de relativo interés.

PROVINCIA DE BUENOS AIRES (continuación)

PARTIDOS	DISTANCIA DE LA ESTACION DE FERROCARRIL		
	1 legua	2 leguas	3 leguas
Colón	500	500	450
Coronel Brandsen	280	250	220
Coronel Dorrego	200	180	155
Coronel Pringles	230	200	170
Coronel Suárez	250	230	220
Chacabuco	600	550	500
Chascomús	300	260	230
Chivilcoy	395	344	303
Dolores	160	140	100
Exaltación de la Cruz	600	550	500
Florencio Varela	1.200	750	450
General Alvarado	300	295	285
General Alvear	250	200	180
General Arenales	550	500	460
General Belgrano	300	280	270
General Lamadrid	260	240	210
General Las Heras	500	450	400
General Lavalle	100	100	100
General Madariaga	180	150	120
General Paz	270	270	250
General Pinto	305	280	270
General Pueyrredón	350	300	280
General Rodríguez	700	700	650
General Sarmiento	700	700	650
General Uriburu	600	550	500
General Viamonte	385	335	290
General Villegas	300	275	250
González Chaves	267	248	232
Guaminí	223	209	199
Juárez	243	240	225
Junín	500	480	470
Laprida	275	270	240
Las Flores	270	230	175
Leandro N. Alem	500	480	450
Lincoln	312	303	262
Lobería	280	260	250
Lobos	500	450	300
Luján	600	600	550
Magdalena	250	230	200
Maipú	180	150	120
Mar Chiquita	270	260	250
Marcelino Ugarte	500	500	450
Marcos Paz	500	500	450
Mercedes	600	550	520
Monte	300	280	200
Navarro	500	450	300
Necochea	280	270	260
Nueve de Julio	400	390	280
Olavarría	260	230	200
Patagones	80	80	60
Pehuajó	237	205	190
Pellegrini	230	205	162
Pergamino	650	600	560
Pila	160	140	100
Pilar	600	600	550
Puán	135	125	105
Ramallo	500	450	400
Ranch	200	180	180
Rivadavia	205	190	175
Rojas	600	600	550
Roque Pérez	300	280	260

PROVINCIA DE BUENOS AIRES (continuación)

PARTIDOS	DISTANCIA DE LA ESTACION DE FERROCARRIL		
	1 legua	2 leguas	3 leguas
Saavedra	150	130	120
Saladillo	370	335	325
San Andrés de Giles	500	480	450
San Antonio de Areco	500	490	470
San Nicolás	570	490	480
San Pedro	600	525	450
San Vicente	450	450	400
Suipacha	400	350	300
Tandil	337	280	260
Tapalqué	200	175	150
Tordillo	100	100	100
Tornquist	120	120	100
Trenque Lauquen	252	236	222
Tres Arroyos	250	240	220
Vecino	160	140	100
Veinticinco de Mayo	350	330	300
Villarino	110	90	70

PROVINCIA DE SANTA FE

DEPARTAMENTOS			
Belgrano	444	413	400
Capital	220	200	180
Caseros	530	520	490
Castellanos	377	351	322
Constitución	600	570	550
Garay	200	180	160
General López	522	472	428
General Obligado	200	180	150
Iriondo	500	480	400
Las Colonias	427	418	394
Nueve de Julio	100	85	73
Rosario	800	750	700
San Cristóbal	191	173	144
San Javier	160	140	110
San Jerónimo	391	381	361
San Justo	193	147	126
San Lorenzo	680	620	600
San Martín	394	389	377
Vera	120	120	120

PROVINCIA DE CORDOBA

Calamuchita	120	90	68
Colón	190	165	125
General Roca	200	170	150
Juárez Celman	232	213	195
Marcos Juárez	400	340	336
Río Cuarto	215	177	157
Río Primero	160	120	100
Río Segundo	236	198	174
San Justo	232	221	202
Santa María	150	100	100
Tercero Abajo	200	185	170
Tercero Arriba	160	140	122
Unión	300	270	250

PROVINCIA DE ENTRE RIOS

DEPARTAMENTOS	DISTANCIA DE LA ESTACION DE FERROCARRIL		
	1 legua	2 leguas	3 leguas
Colón	220	187	157
Concordia	150	140	130
Diamante	250	232	207
Federación	180	160	150
Gualeguay	200	170	150
Gualeguaychú	225	225	190
La Paz	100	85	75
Nogoyá	150	135	110
Paraná	200	175	150
Rosario Tala	100	95	92
San José de Feliciano	100	80	50
Uruguay	230	200	180
Victoria	208	207	202
Villaguay	140	133	85

TERRITORIO DE LA PAMPA

Atreucó	60	50	40
Capital	60	55	50
Catriló	103	85	80
Conhello	78	61	47
Chapaleufú	135	120	100
Guatraché	72	64	55
Hucal	66	56	50
Maracó	160	150	140
Quemú Quemú	135	125	125
Rancul	90	77	70
Realicó	135	113	100
Toay	60	50	40
Trenel	100	90	80
Utracán	50	45	40

En lo que se refiere a los datos sobre el valor de la tierra de los campos aptos para agricultura en el resto de las provincias y territorios, su determinación ofrece los inconvenientes propios de su situación geográfica y de las condiciones particulares en que se llevan a cabo aquellas actividades, directamente vinculadas con la naturaleza especial de sus cultivos.

La información obtenida, pese a los esfuerzos realizados tendientes a subsanar aquellos inconvenientes, no ha permitido llegar a obtener resultados definitivos como para poder facilitar una información completa y debidamente controlada, de modo que constituya un elemento fehaciente para el estudio de este interesante aspecto de la economía rural.

Como los datos recibidos arrojaban resultados que "prima facie" parecían contradictorios y fuera de lo que lógicamente puede considerarse como normal, se dispuso una investigación especial para determinar los valores medios de la tierra para agricultura en las provincias y territorios que no integran la denominada zona cereal del país; labor que permitirá disponer de una información lo suficientemente controlada, a fin de que sus resultados reflejen la situación real.

3) ESTADISTICA DE SEGUROS RURALES EN LA REPUBLICA ARGENTINA

ESTADISTICA

DE

SEGUROS RURALES EN LA ARGENTINA

Como se dijo en otras oportunidades, los seguros rurales en nuestro país, aparte de los seguros contra los accidentes del trabajo de campo, se limitan a los del granizo, incendio de trilladoras y parvas de cosecha fina, y de animales de "pedigree".

Los cuadros que se publican a continuación, contienen los datos referentes a las operaciones realizadas por las sociedades aseguradoras, con respecto a los seguros rurales, en el año agrícola 1936-37, y en los períodos comprendidos desde el año en que la Dirección de Economía Rural y Estadística, realiza la compilación de los datos referentes a esos seguros, hasta el año 1936-37 inclusive.

Los cuadros que se transcriben a continuación no exigen comentario alguno. Su simple lectura sugiere las deducciones que pudieren hacerse.

INDICE

Cuadro Nº 1. — Seguros contra granizo efectuados por sociedades anónimas y por cooperativas. Cereales y oleaginosas. Año agrícola 1936-37.

„ „ 2. — Seguros contra granizo. Area asegurada y dañada, por provincias. Año agrícola 1936-37.

„ „ 3. — Seguros contra granizo. Cereales y oleaginosas. Estadística comparada. Años 1912-13 a 1936-37.

a) Hectáreas sembradas con trigo, lino, avena, cebada, centeno y alpiste.
b) Hectáreas aseguradas.
c) Valor asegurado.
d) Importe de las primas.
e) Importe de las indemnizaciones.
f) Hectáreas dañadas por el granizo, de las aseguradas.
g) Resumen.

„ „ 4. — Seguros contra granizo, efectuados por sociedades cooperativas rurales. Cereales y oleaginosas. Años 1898-99 a 1936-37.

„ „ 5. — Seguros contra granizo. Viñedos. Año agrícola 1936-37.

„ „ 6. — Seguros contra granizo. Viñedos. Estadística comparada. Años 1912-13 a 1936-37.

„ „ 7. — Seguros contra granizo, efectuados por cooperativas. Viñedos. Años 1904-05 a 1936-37.

„ „ 8. — Seguros contra incendio de trilladoras y parvas de cereales y lino. Año agrícola 1936-37.

„ „ 9. — Seguros contra incendio de trilladoras y parvas de cereales y lino. Estadística comparada. Años 1919-20 a 1936-37.

„ „ 10. — Seguros ganaderos. Año rural 1936-37.

„ „ 11. — Seguros ganaderos. Estadística comparada. Años 1917-18 a 1936-37.

SEGUROS CONTRA GRANIZO EFECTUADOS POR SOCIEDADES ANONIMAS Y POR COOPERATIVAS

CEREALES Y OLEAGINOSAS

AÑO AGRICOLA 1936 - 37

Cuadro Nº 1

CULTIVOS	Area sembrada	Area asegurada (calculado)	Porcentaje asegurado sobre área sembrada
Trigo	7.391.066	3.977.033	53,8
Lino	3.254.859	706.904	21,7
Avena	1.313.998	319.015	24,3
Cebada	528.066	243.351	46,1
Centeno	1.191.152	52.557	4,4
Alpiste	60.798	33.642	55,3
Otros cultivos	—	56.395	—
Totales	13.739.939	5.388.897	38,8 (1)

(1) Excluyendo otros cultivos.

	SOCIEDADES ANONIMAS			Sociedades Cooperativas	Totales Generales
	En la Capital Federal	En el Interior	Total		
Número de sociedades	11	13	24	7	31
Número de pólizas	45.189	13.700	58.889	10.145	69.034
AREA ASEGURADA					
Trigo:					
Hectáreas aseguradas exclusivamente en una sociedad	2.265.192	708.552	2.973.744	596.445	3.570.189
Hectáreas aseguradas simultáneamente en diversas sociedades	463.337	163.372	626.709	186.980	813.689
Total	2.728.529	871.924	3.600.453	783.425	4.383.878
Lino:					
Hectáreas aseguradas exclusivamente en una sociedad	398.805	119.080	517.885	116.651	634.536
Hectáreas aseguradas simultáneamente en diversas sociedades	66.477	43.371	109.848	34.891	144.739
Total	465.282	162.451	627.733	151.542	779.275
Avena:					
Hectáreas aseguradas exclusivamente en una sociedad	130.680	49.140	179.820	103.939	283.759
Hectáreas aseguradas simultáneamente en diversas sociedades	25.774	14.978	40.752	29.760	70.512
Total	156.454	64.118	220.572	133.699	354.271
Cebada:					
Hectáreas aseguradas exclusivamente en una sociedad	131.472	37.024	168.496	55.894	224.390
Hectáreas aseguradas simultáneamente en diversas sociedades	18.705	8.353	27.058	10.867	37.925
Total	150.177	45.377	195.554	66.761	262.315

	SOCIEDADES ANONIMAS			Sociedades Cooperativas	Totales Generales
	En la Capital Federal	En el Interior	Total		
Centeno:					
Hectáreas aseguradas exclusivamente en una sociedad	35.225	10.087	45.312	3.307	48.619
Hectáreas aseguradas simultáneamente en diversas sociedades	6.362	1.047	7.409	468	7.877
Total	41.587	11.134	52.721	3.775	56.496
Alpiste:					
Hectáreas aseguradas exclusivamente en una sociedad	19.154	4.944	24.098	5.587	29.685
Hectáreas aseguradas simultáneamente en diversas sociedades	4.794	1.267	6.061	1.855	7.916
Total	23.948	6.211	30.159	7.442	37.601
Nabo:					
Hectáreas aseguradas exclusivamente en una sociedad	32.842	3.141	35.983	5.024	41.007
Hectáreas aseguradas simultáneamente en diversas sociedades	8.614	512	9.126	510	9.636
Total	41.456	3.653	45.109	5.534	50.643
Maíz:					
Hectáreas aseguradas exclusivamente en una sociedad	7.420	—	7.420	—	7.420
Hectáreas aseguradas simultáneamente en diversas sociedades	—	—	—	—	—
Total	7.420	—	7.420	—	7.420
Otros Cultivos (Mijo, etc.):					
Hectáreas aseguradas exclusivamente en una sociedad	2.920	—	2.920	—	2.920
Hectáreas aseguradas simultáneamente en diversas sociedades	461	—	461	—	461
Total	3.381	—	3.381	—	3.381
Todos estos Cultivos:					
Hectáreas aseguradas exclusivamente en una sociedad	3.023.710	931.968	3.955.678	886.847	4.842.525
Hectáreas aseguradas simultáneamente en diversas sociedades	594.524	232.900	827.424	265.331	1.092.755
Total	3.618.234	1.164.868	4.783.102	1.152.178	5.935.280
HECTAREAS REALMENTE ASEGURADAS (Calculado)					
Trigo	2.496.860	790.238	3.287.098	689.935	3.977.033
Lino	432.043	140.765	572.808	134.096	706.904
Avena	143.567	56.629	200.196	118.819	319.015
Cebada	140.824	41.200	182.024	61.327	243.351
Centeno	38.406	10.610	49.016	3.541	52.557
Alpiste	21.551	5.577	27.128	6.514	33.642
Nabo	37.149	3.397	40.546	5.279	45.825
Maíz	7.420	—	7.420	—	7.420
Otros cultivos	3.150	—	3.150	—	3.150
Total	3.320.970	1.048.416	4.369.386	1.019.511	5.388.897
Porcentaje del total del área asegurada %	61,62	19,46	81,08	18,92	100,00
VALOR ASEGURADO					
Con trigo m/n.	89.317.434	26.743.394	116.060.828	22.837.651	138.898.479
» lino »	19.057.221	5.666.623	24.723.844	5.242.609	29.966.453
» avena »	4.283.578	2.152.434	6.436.012	3.332.386	9.768.398
» cebada »	3.489.597	1.177.295	4.666.892	1.676.394	6.343.286
» centeno »	1.061.944	167.096	1.229.040	101.919	1.330.959
» alpiste »	869.933	191.691	1.061.624	230.156	1.291.780
» nabo »	832.398	55.981	888.379	164.003	1.052.382

		SOCIEDADES ANONIMAS			Sociedades Cooperativas	Totales Generales
		En la Capital Federal	En el Interior	Total		
Con maíz	m/n.	411.890	—	411.890	—	411.890
» otros cultivos	»	93.470	—	93.470	—	93.470
Total del valor asegurado		119.417.465	36.154.514	155.571.979	33.585.118	189.157.097
Porcentaje del total del valor asegurado	%	63,13	19,11	82,24	17,76	100,00
Término medio del valor asegurado por hectáreas:						
De trigo	m/n.	35,77	33,84	35,31	33,10	34,93
» lino	»	44,11	40,26	43,16	39,10	42,39
» avena	»	29,84	38,01	32,15	28,05	30,62
» cebada	»	24,78	28,58	25,64	27,34	16,07
» centeno	»	27,65	15,75	25,07	28,78	25,32
» alpiste	»	40,37	34,37	39,13	35,33	38,39
» nabo	»	22,41	16,48	17,91	31,07	22,97
» maíz	»	55,51	—	55,51	—	55,51
» otros cultivos	»	29,67	—	29,67	—	29,67
» todos estos cultivos	»	35,96	34,48	35,60	32,94	35,10
PRIMAS						
Importe de las primas del valor asegurado:						
Trigo	m/n.	5.453.606	1.690.453	7.144.059	1.222.155	8.366.214
Lino	»	1.097.224	308.316	1.405.540	284.261	1.689.801
Avena	»	289.426	115.924	405.350	195.951	601.301
Cebada	»	235.170	95.731	330.901	115.481	446.382
Centeno	»	84.353	25.801	110.154	6.813	116.967
Alpiste	»	49.328	15.754	65.082	12.480	77.562
Nabo	»	62.565	7.491	70.056	13.463	83.519
Maíz	»	14.008	—	14.008	—	14.008
Otros cultivos	»	4.060	—	4.060	—	4.060
Total de las primas	»	7.289.740	2.259.470	9.549.210	1.850.604	11.399.814
Término medio de la prima sobre cada $ 100 asegurados:						
Trigo	m/n.	6,11	6,32	6,16	5,35	6,02
Lino	»	5,76	5,44	5,68	5,42	5,64
Avena	»	6,76	5,39	6,30	5,88	6,16
Cebada	»	6,74	8,13	7,09	6,89	7,04
Centeno	»	7,94	1,54	8,96	5,68	8,79
Alpiste	»	5,67	8,22	6,13	5,42	6,00
Nabo	»	1,33	1,34	7,89	8,21	7,94
Maíz	»	2,94	—	2,94	—	2,94
Otros cultivos	»	2,30	—	2,30	—	2,30
Todos estos cultivos	»	6,10	6,25	6,14	5,51	6,03
Término medio de la prima o gasto de seguro, por hectárea:						
Trigo	m/n.	2,18	2,14	2,17	1,77	2,10
Lino	»	2,54	2,19	2,45	2,12	2,39
Avena	»	2,02	2,05	2,02	1,65	1,88
Cebada	»	1,67	2,32	1,82	1,88	1,83
Centeno	»	1,20	2,43	2,25	1,92	2,23
Alpiste	»	2,29	2,08	2,40	1,92	2,31
Nabo	»	1,68	2,21	1,73	2,55	1,82
Maíz	»	1,89	—	1,89	—	1,89
Otros cultivos	»	1,29	—	1,29	—	1,29
Todos estos cultivos	»	2,19	2,16	2,19	1,82	2,12

		SOCIEDADES ANONIMAS			Sociedades Cooperativas	Totales Generales
		En la Capital Federal	En el Interior	Total		
INDEMNIZACIONES						
Importe de las indemnizaciones sobre seguros de:						
Trigo	m/n.	1.110.995	341.489	1.452.484	292.228	1.744.712
Lino	»	160.946	46.568	207.514	46.441	253.955
Avena	»	44.195	8.726	52.921	29.382	82.303
Cebada	»	34.373	16.078	50.451	20.311	70.762
Centeno	»	12.002	5.229	17.231	2.044	19.275
Alpiste	»	6.799	797	7.596	1.900	9.496
Nabo	»	4.716	1.215	5.931	1.972	7.903
Maíz	»	1.853	—	1.853	—	1.853
Otros cultivos	»	366	—	366	—	366
Total	»	1.376.245	420.102	1.796.347	394.278	2.190.625
Hectáreas dañadas por el granizo		181.821	47.303	229.124	21.761	250.885
Porcentaje que representan las indemnizaciones sobre el total de la suma asegurada	%	1,15	1,16	1,15	1,17	1,16
Porcentaje que representan las indemnizaciones sobre el total; de las primas	%	18,88	18,59	18,81	21,31	19,22
Porcentaje que representa el área dañada por el granizo sobre el área asegurada	%	5,47	4,51	5,24	2,13	4,66
REASEGUROS						
Reaseguros activos (1):						
Sumas aceptadas	m/n.	25.353.274	4.279.417	29.632.691	—	29.632.691
Importe de las primas	»	1.581.720	244.281	1.826.001	—	1.826.001
Importe de las indemnizaciones	»	293.824	43.379	337.203	—	337.203
Reaseguros pasivos (2):						
Sumas cedidas	m/n.	35.866.505	7.530.582	43.397.087	—	43.397.087
Importe de las primas	»	2.179.542	496.915	2.676.457	—	2.676.457
Importe de las indemnizaciones		425.121	66.637	491.758	—	491.758
Retrocesiones (3):						
Valor asegurado	m/n.	31.389	—	31.389	—	31.389
Importe de las primas	»	1.931	—	1.931	—	1.931
Importe de las indemnizaciones	»	85	—	85	—	85

(1) Casos en que la sociedad reaseguradora ha recibido cesiones de pólizas de una o más sociedades.
(2) Casos en que la sociedad aseguradora ha dado cesiones sobre sus pólizas a una o más sociedades reaseguradoras.
(3) Reaseguros de otros reaseguros.

AREA SEMBRADA — ASEGURADA Y DAÑADA POR PROVINCIAS Y TERRITORIOS — SEGUN CULTIVOS

AÑO AGRICOLA 1936 - 37

Cuadro Nº 2

PROVINCIAS Y TERRITORIOS	TRIGO					LINO				
	Hectáreas sembradas	Hectáreas aseguradas (calculado)	Porcentaje aseg. sobre sembrado	Hectáreas dañadas	Porcentaje dañado sobre asegurado	Hectáreas sembradas	Hectáreas aseguradas (calculado)	Porcentaje aseg. sobre sembrado	Hectáreas dañadas	Porcentaje dañado sobre asegurado
Buenos Aires	3.245.372	2.768.517	85,0	101.699	3,7	865.020	549.585	64,0	19.157	3,5
Santa Fe	744.534	310.152	42,0	20.866	6,7	943.003	87.305	9,0	2.378	2,7
Córdoba	2.304.803	721.672	31,0	53.229	7,4	726.917	58.170	8,0	3.520	6,0
Entre Ríos	363.767	9.553	3,0	140	1,5	676.447	8.762	1,3	143	1,6
La Pampa	579.513	165.039	28,0	27.050	16,4	7.690	3.082	40,0	658	21,3
Otras provincias y territorios	153.077	2.100	1,5	—	—	35.782	—	—	—	—
Totales	7.391.066	3.977.033	53,8	202.984	5,1	3.254.859	706.904	21,7	25.856	3,7

PROVINCIAS Y TERRITORIOS	AVENA					CEBADA				
	Hectáreas sembradas	Hectáreas aseguradas (calculado)	Porcentaje aseg. sobre sembrado	Hectáreas dañadas	Porcentaje dañado sobre asegurado	Hectáreas sembradas	Hectáreas aseguradas (calculado)	Porcentaje aseg. sobre sembrado	Hectáreas dañadas	Porcentaje dañado sobre asegurado
Buenos Aires	1.030.260	309.045	30,0	6.371	2,1	354.554	217.378	61,0	3.902	1,8
Santa Fe	27.080	2.757	10,0	289	10,5	6.478	3.357	52,0	—	—
Córdoba	37.837	5.266	14,0	724	13,7	37.062	3.273	9,0	25	0,8
Entre Ríos	140.755	260	0,2	—	—	3.381	—	—	—	—
La Pampa	41.307	1.687	4,0	315	18,7	108.631	19.343	18,0	1.928	10,0
Otras provincias y territorios	36.759	—	—	—	—	17.960	—	—	—	—
Totales	1.313.998	319.015	24,2	7.699	2,4	528.066	243.351	46,1	5.855	2,4

PROVINCIAS Y TERRITORIOS	CENTENO					ALPISTE				
	Hectáreas sembradas	Hectáreas aseguradas (calculado)	Porcentaje aseg. sobre sembrado	Hectáreas dañadas	Porcentaje dañado sobre asegurado	Hectáreas sembradas	Hectáreas aseguradas (calculado)	Porcentaje aseg. sobre sembrado	Hectáreas dañadas	Porcentaje dañado sobre asegurado
Buenos Aires	429.543	46.814	11,0	1.263	2,7	37.399	30.626	82,0	547	1,8
Santa Fe	22.959	1.216	5,0	—	—	4.480	1.281	29,0	—	—
Córdoba	291.737	1.564	0,5	339	21,8	15.588	1.576	10,0	—	—
Entre Ríos	1.780	—	—	—	—	1.244	83	7,0	—	—
La Pampa	393.981	2.973	0,8	635	21,3	1.929	77	4,0	—	—
Otras provincias y territorios	51.152	—	—	—	—	158	—	—	—	—
Totales	1.191.152	52.557	4,4	2.237	4,3	60.798	33.642	55,3	547	1,6

PROVINCIAS Y TERRITORIOS	OTROS CULTIVOS					TOTALES GENERALES				
	Hectáreas sembradas	Hectáreas aseguradas (calculado)	Porcentaje aseg. sobre sembrado	Hectáreas dañadas	Porcentaje dañado sobre asegurado	Hectáreas sembradas	Hectáreas aseguradas (calculado)	Porcentaje aseg. sobre sembrado	Hectáreas dañadas	Porcentaje dañado sobre asegurado
Buenos Aires	—	51.460	—	3.810	—	5.962.148	3.973.425	66,6	136.749	3,4
Santa Fe	—	4.397	—	385	—	1.748.534	410.465	23,5	23.918	5,8
Córdoba	—	538	—	1.284	—	3.413.944	792.048	23,2	59.121	7,5
Entre Ríos	—	—	—	—	—	1.187.374	18.658	1,6	283	1,5
La Pampa	—	—	—	228	—	1.133.051	192.201	17,0	30.814	16,0
Otras provincias y territorios	—	—	—	—	—	294.888	2.100	0,7	—	—
Totales	—	56.395	—	5.707	—	13.739.939	5.388.897	38,8 (1)	250.885	4,7 (1)

(1) Sin incluir otros cultivos.

ESTADISTICA COMPARADA

a) Hectáreas sembradas con trigo, lino, avena, cebada, centeno y alpiste

Cuadro Nº 3

AÑOS	Trigo	Lino	Avena	Cebada Centeno y Alpiste	Totales
1912-13	6.918.450	1.900.000	1.192.400	165.850	10.176.700
1914-15	6.261.000	1.723.000	1.161.000	275.000	9.420.000
1917-18	7.234.000	1.308.600	1.295.000	360.860	10.198.460
1918-19	6.870.000	1.383.650	1.206.000	379.550	9.839.200
1919-20	7.045.000	1.766.000	931.000	392.015	10.134.015
1920-21	6.076.100	1.930.000	834.000	358.950	9.199.050
1921-22	5.763.000	1.575.000	852.000	365.292	8.555.292
1922-23	6.578.000	1.747.000	1.059.350	403.850	9.788.200
1923-24	6.951.508	2.181.902	1.111.775	453.900	10.699.085
1924-25	7.200.500	2.558.698	1.071.000	513.005	11.343.203
1925-26	7.768.990	2.509.450	1.292.530	601.390	12.172.360
1926-27	7.800.000	2.949.500	1.283.300	642.100	12.674.900
1927-28	8.373.000	2.855.000	1.279.000	880.000	13.387.000
1928-29	9.219.000	2.809.880	1.487.000	1.076.510	14.592.390
1929-30	8.285.600	2.869.500	1.510.558	1.132.882	13.798.540
1930-31	8.613.000	3.039.700	1.593.200	1.144.990	14.390.890
1931-32	6.999.000	3.496.550	1.404.210	1.190.520	13.090.280
1932-33	8.009.000	2.995.000	1.478.000	1.331.855	13.813.855
1933-34	7.957.300	2.773.530	1.443.300	1.484.240	13.658.370
1934-35	7.613.000	3.279.000	1.428.000	1.728.700	14.048.700
1935-36	5.750.000	2.660.000	1.195.000	1.535.600	11.140.600
1936-37 (1)	7.391.066	3.254.859	1.313.998	1.780.016	13.739.939

(1) Censo Nacional Agropecuario.

CEREALES Y OLEAGINOSAS

AÑOS 1912 - 13 a 1936 - 37

b) Hectáreas aseguradas

AÑOS	Trigo	Lino	Avena	Cebada Centeno y Alpiste	Otros Cultivos	Totales
1912-13	3.395.529	412.970	642.397	137.657	—	4.588.553
1914-15	3.356.236	317.482	725.672	136.064	—	4.535.454
1917-18	4.563.735	333.905	669.414	30.594	—	5.597.648
1918-19	4.293.136	366.974	222.513	37.068	—	4.919.691
1919-20	3.555.385	459.902	145.193	49.079	—	4.209.559
1920-21	3.318.008	501.546	230.066	96.919	—	4.146.539
1921-22	3.675.056	302.763	200.371	86.579	—	4.264.769
1922-23	4.565.168	675.263	438.921	183.909	—	5.863.261
1923-24	5.071.572	927.879	455.174	232.170	—	6.686.795
1924-25	3.134.646	651.496	325.238	159.991	—	4.271.371
1925-26	5.300.322	770.155	432.621	271.006	—	6.774.104
1926-27	4.200.000	665.000	302.000	215.000	—	5.382.000
1927-28	4.840.000	550.000	153.000	247.000	—	5.790.000
1928-29	6.000.000	590.000	385.000	439.000	—	7.414.000
1929-30	3.560.000	515.000	480.000	360.000	—	4.915.000
1930-31	4.823.280	1.003.101	143.388	194.648	—	6.164.417
1931-32	2.217.376	750.605	187.911	209.507	—	3.365.399
1932-33	3.549.805	294.197	298.284	394.996	—	4.537.282
1933-34	2.527.755	328.444	149.377	242.913	—	3.248.489
1934-35	3.277.128	889.758	254.300	467.575	—	4.888.761
1935-36	1.884.252	591.865	213.763	219.211	54.537	2.963.628
1936-37	3.977.033	706.904	319.015	329.550	56.395	5.388.897

c) **Valor asegurado — $ m/n.**

AÑOS	Trigo	Lino	Avena	Cebada Centeno y Alpiste	Otros Cultivos	Totales
1912-13	—	—	—	—	—	153.676.470
1914-15	—	—	—	—	—	142.151.891
1917-18	—	—	—	—	—	183.654.386
1918-19	—	—	—	—	—	169.452.588
1919-20	—	—	—	—	—	153.245.195
1920-21	—	—	—	—	—	162.972.183
1921-22	—	—	—	—	—	172.839.206
1922-23	—	—	—	—	—	221.905.691
1923-24	182.761.402	42.148.857	15.812.063	8.777.115	—	249.499.437
1924-25	113.163.171	28.545.346	10.356.732	5.197.686	—	157.262.935
1925-26	196.161.923	38.468.245	15.301.581	10.348.260	—	260.280.009
1926-27	169.741.796	31.726.731	11.240.355	9.332.542	—	222.041.424
1927-28	183.405.929	27.380.470	6.203.468	10.918.048	—	227.907.915
1928-29	238.420.289	30.294.938	14.408.306	19.605.506	—	302.729.039
1929-30	138.371.904	27.096.464	17.341.332	15.547.149	—	198.356.849
1930-31	185.590.191	50.199.822	4.947.870	8.083.393	—	248.821.276
1931-32	72.158.277	29.199.913	5.776.175	6.917.094	—	114.051.459
1932-33	116.292.501	11.912.361	8.705.040	13.040.360	—	149.950.262
1933-34	63.153.145	11.758.552	3.544.969	6.739.508	—	85.196.174
1934-35	100.401.173	31.861.584	6.885.253	14.055.302	—	153.203.312
1935-36	60.494.777	21.050.173	5.682.457	5.904.089	1.600.171	94.731.667
1936-37	138.898.479	29.966.453	9.768.398	8.966.025	1.557.742	189.157.097

d) **Importe de las primas — $ m/n.**

1912-13	—	—	—	—	—	8.446.409
1914-15	—	—	—	—	—	7.678.063
1917-18	—	—	—	—	—	9.807.277
1918-19	—	—	—	—	—	8.554.602
1919-20	—	—	—	—	—	7.977.979
1920-21	—	—	—	—	—	8.279.018
1921-22	—	—	—	—	—	9.428.424
1922-23	—	—	—	—	—	12.899.805
1923-24	—	—	—	—	—	14.416.602
1924-25	—	—	—	—	—	9.222.518
1925-26	—	—	—	—	—	14.692.415
1926-27	—	—	—	—	—	12.843.986
1927-28	—	—	—	—	—	13.477.971
1928-29	—	—	—	—	—	17.834.382
1929-30	—	—	—	—	—	10.914.728
1930-31	10.492.736	2.787.071	270.512	551.521	—	14.101.840
1931-32	3.685.119	1.526.452	348.100	467.163	—	6.026.834
1932-33	6.126.018	656.831	477.385	818.889	—	8.079.123
1933-34	3.361.530	626.568	190.923	405.116	—	4.584.137
1934-35	5.964.435	1.815.299	437.821	991.451	—	9.209.006
1935-36	3.407.936	1.149.511	348.612	399.263	117.007	5.422.329
1936-37	8.366.214	1.689.801	601.301	640.911	101.587	11.399.814

e) Importe de las indemnizaciones — $ m/n.

AÑOS	Trigo	Lino	Avena	Cebada Centeno y Alpiste	Otros Cultivos	Totales
1912-13	—	—	—	—	—	4.329.605
1914-15	—	—	—	—	—	4.423.086
1917-18	—	—	—	—	—	1.012.626
1918-19	—	—	—	—	—	5.278.015
1919-20	—	—	—	—	—	5.244.138
1920-21	—	—	—	—	—	8.219.983
1921-22	—	—	—	—	—	2.367.955
1922-23	—	—	—	—	—	6.807.313
1923-24	—	—	—	—	—	8.789.502
1924-25	—	—	—	—	—	1.018.194
1925-26	—	—	—	—	—	7.767.215
1926-27	—	—	—	—	—	4.671.976
1927-28	—	—	—	—	—	5.059.265
1928-29	—	—	—	—	—	10.474.379
1929-30	—	—	—	—	—	11.144.539
1930-31	6.688.460	1.158.401	167.453	254.243	—	8.268.557
1931-32	1.781.731	386.343	148.412	220.658	—	2.537.144
1932-33	2.963.719	237.166	333.471	445.241	—	3.979.597
1933-34	2.588.913	353.530	132.686	315.385	—	3.390.514
1934-35	4.369.070	493.121	228.691	575.998	—	5.666.880
1935-36	730.915	426.832	39.470	66.440	18.709	1.282.366
1936-37	1.744.712	253.955	82.303	99.533	10.122	2.190.625

f) Hectáreas dañadas por el granizo

1912-13	—	—	—	—	—	—
1914-15	—	—	—	—	—	—
1917-18	—	—	—	—	—	—
1918-19	—	—	—	—	—	—
1919-20	—	—	—	—	—	—
1920-21	—	—	—	—	—	553.000
1921-22	—	—	—	—	—	184.000
1922-23	—	—	—	—	—	471.281
1923-24	—	—	—	—	—	560.000
1924-25	—	—	—	—	—	89.490
1925-26	—	—	—	—	—	619.317
1926-27	—	—	—	—	—	417.076
1927-28	—	—	—	—	—	483.915
1928-29	—	—	—	—	—	866.809
1929-30	—	—	—	—	—	971.871
1930-31	—	—	—	—	—	842.551
1931-32	—	—	—	—	—	186.130
1932-33	—	—	—	—	—	443.370
1933-34	—	—	—	—	—	350.547
1934-35	409.292	43.328	15.969	43.650	—	512.239
1935-36	80.956	41.622	4.550	6.891	5.443	139.462
1936-37	202.984	25.856	7.699	8.639	5.707	250.885

g) Resumen años 1912-13 a 1936-37

AÑOS	Número de sociedades	Número de pólizas	Hectáreas sembradas con trigo, lino, avena, cebada, centeno y alpiste	HECTAREAS ASEGURADAS	
				Con trigo, lino, avena, cebada, centeno y alpiste	Con otros cultivos
1912-13	31	—	10.176.700	4.588.553	—
1914-15	29	32.039	9.420.000	4.535.454	—
1917-18	36	48.017	10.198.460	5.597.648	—
1918-19	37	47.929	9.839.200	4.919.691	—
1919-20	38	43.250	10.134.015	4.209.559	—
1920-21	36	49.926	9.199.050	4.146.539	—
1921-22	33	50.952	8.555.292	4.264.769	—
1922-23	37	63.653	9.788.200	5.863.261	—
1923-24	37	72.272	10.699.085	6.686.795	—
1924-25	32	45.439	11.343.203	4.271.371	—
1925-26	31	73.650	12.172.360	6.774.104	—
1926-27	28	60.116	12.674.900	5.382.000	—
1927-28	33	67.267	13.387.000	5.790.000	—
1928-29	42	83.888	14.592.390	7.414.000	—
1929-30	40	61.937	13.798.540	4.915.000	—
1930-31	38	73.512	14.390.890	6.164.417	—
1931-32	34	39.854	13.090.280	3.365.399	—
1932-33	31	48.219	13.813.855	4.537.282	—
1933-34	29	32.867	13.658.370	3.248.489	—
1934-35	31	58.217	14.048.700	4.888.761	—
1935-36	29	37.529	11.140.600	2.909.091	54.537
1936-37	31	69.034	13.739.939	5.332.502	56.395

AÑOS	Porcentaje del área asegurada sobre la sembrada	Valor asegurado $ m/n.	Importe de las primas $ m/n.	Importe de las indemnizaciones $ m/n.	Hectáreas dañadas (de las aseguradas)
1912-13	45,8	153.676.470	8.446.409	4.329.605	—
1914-15	48,3	142.151.891	7.678.063	4.423.086	—
1917-18	54,8	183.654.386	9.807.277	1.012.626	—
1918-19	50,0	169.452.588	8.554.602	5.278.015	—
1919-20	48,0	153.245.195	7.977.979	5.244.138	—
1920-21	45,1	162.972.183	8.279.018	8.219.983	553.000
1921-22	49,8	172.839.206	9.428.424	2.367.955	184.000
1922-23	61,0	221.905.691	12.899.805	6.807.313	471.281
1923-24	63,0	249.499.437	14.416.602	8.789.502	560.000
1924-25	38,0	157.262.935	9.222.518	1.018.194	89.490
1925-26	56,0	260.280.009	14.692.415	7.767.215	619.317
1926-27	42,5	222.041.424	12.843.986	4.671.976	417.076
1927-28	43,0	227.907.915	13.477.971	5.059.265	483.915
1928-29	51,0	302.729.039	17.834.382	10.474.379	866.809
1929-30	36,0	198.356.849	10.914.728	11.144.539	971.871
1930-31	43,0	248.821.276	14.101.840	8.268.557	842.551
1931-32	25,7	114.051.459	6.026.834	2.537.144	186.130
1932-33	32,8	149.950.262	8.079.123	3.979.597	443.370
1933-34	23,8	85.196.174	4.584.137	3.390.514	350.547
1934-35	34,8	153.203.312	9.209.006	5.666.880	512.239
1935-36	26,1	94.731.667	5.422.329	1.282.366	139.462
1936-37	39,2	189.157.097	11.399.814	2.190.625	250.885

SEGUROS CONTRA GRANIZO EFECTUADOS POR SOCIEDADES COOPERATIVAS RURALES

CEREALES Y OLEAGINOSAS

AÑO 1898 - 99 a 1936 - 37

Cuadro Nº 4

AÑOS	Número de sociedades	Número de pólizas	Hectáreas aseguradas	Valor asegurado $ m/n.	Importe de las primas $ m/n.	Importe de las indemnizaciones $ m/n.	% del área asegurada contra el granizo en el país
1898-99 a 1911-12	8	35.119	6.263.498	204.150.198	9.437.817	5.328.176	—
1912-13	11	7.129	1.367.360	40.888.716	1.911.730	926.552	30
1913-14	11	5.147	933.306	26.192.651	1.252.808	582.517	—
1914-15	12	7.652	1.397.644	41.296.370	2.004.287	1.485.771	31
1915-16	10	7.021	1.095.555	31.224.145	1.463.656	200.689	—
1916-17	13	5.776	899.149	26.463.995	1.269.299	325.935	—
1917-18	15	8.578	1.178.082	36.067.480	1.611.893	289.518	21
1918-19	15	9.026	1.131.759	36.962.808	1.806.663	1.727.115	23
1919-20	15	7.824	855.872	29.266.903	1.438.592	759.504	20,5
1920-21	14	9.098	887.549	33.966.212	1.604.894	1.194.583	21,4
1921-22	15	8.058	845.131	28.804.435	1.486.954	670.074	19,8
1922-23	17	14.720	1.628.519	55.776.865	3.066.122	2.071.404	27,8
1923-24	17	13.443	1.674.302	56.284.101	3.082.434	2.160.197	25,1
1924-25	13	10.051	1.231.469	39.628.571	2.049.932	248.295	28,8
1925-26	12	15.803	1.857.783	65.616.519	3.544.997	1.635.810	27,4
1926-27	8	13.582	1.600.000	62.642.631	3.344.787	1.208.885	29,7
1927-28	10	14.260	1.530.000	55.475.938	3.175.655	1.222.610	26,4
1928-29	7	13.581	1.500.000	55.141.181	3.255.562	1.886.909	20,2
1929-30	8	11.289	1.240.000	35.066.321	2.399.123	2.381.990	25,2
1930-31	8	11.234	1.126.883	42.818.265	2.400.928	1.477.495	18,3
1931-32	8	6.541	698.864	22.712.797	1.129.665	434.724	20,7
1932-33	7	7.728	859.111	28.061.599	1.394.157	890.908	18,9
1933-34	7	7.053	733.322	22.022.228	1.078.037	971.144	22,6
1934-35	6	9.417	1.012.256	29.417.028	1.622.854	822.341	20,7
1935-36	7	6.659	687.540	20.147.664	1.106.580	221.163	23,2
1936-37	7	10.145	1.019.511	33.585.118	1.850.604	394.278	18,9

VIÑEDOS

AÑO 1936 - 37

Cuadro Nº 5

Sociedades aseguradoras:		
Anónimas (Mendoza)		1
Cooperativas (San Juan)		1
Total		2
Sociedades que han efectuado seguros:		
Cooperativas (San Juan)		1
Número de pólizas		288
» » asegurados		215
Hectáreas de viñedos aseguradas (provincia de San Juan)		3.050
Extensión de los viñedos en el país:		
(Cifras del Censo Nacional Agropecuario).		
Provincia de Mendoza	Has.	88.459
» » San Juan	»	25.161
Territorio de Río Negro	»	7.550
Otras provincias y territorios	»	12.056
Total	Has.	133.226

Porcentaje asegurado sobre el área cultivada con viñas en el país	%	2,29
Porcentaje asegurado sobre el área cultivada con viñas en la provincia de San Juan	»	12,12
Suma asegurada	$ m/n.	1.503.572
Importe de las primas	»	82.641
Importe de las indemnizaciones	»	13.055
Superficie dañada por el granizo	Has.	209
Término medio del valor asegurado por hectárea de viñedos	$ m/n.	492.97
Término medio de la prima por cada $ 100 asegurados	»	5.50
Término medio del gasto de seguro o prima por hectárea	»	27.10
Porcentaje que representan las indemnizaciones sobre el total del valor asegurado	%	8,68
Porcentaje que representan las indemnizaciones sobre el total de las primas	»	15,80

VIÑEDOS

AÑOS 1904 - 05 a 1936 - 37

Cuadro Nº 6

AÑOS	Número de sociedades aseguradoras	Número de pólizas	Número de asegurados	Has. de viñedos aseguradas	Has. dañadas por el granizo	Extensión de los viñedos en el país (Has.)	Valor asegurado $ m/n.	Importe de las primas $ m/n.	Importe de las indemnizaciones $ m/n.
1904-05 a 1911-12	1	1.834	—	11.494	—	—	7.342.168	380.241	162.798
1912-13	1	536	—	2.321	—	101.970	2.711.775	143.683	86.896
1913-14	1	378	—	2.360	—	106.220	1.700.030	93.837	190.073
1914-15	1	92	—	659	—	132.479	339.990	18.404	594
1915-16	1	63	—	767	—	124.000	425.625	23.281	20.896
1916-17	1	53	—	749	—	115.250	348.225	18.592	2.525
1917-18	1	58	—	1.004	—	116.145	455.550	24.480	17.539
1918-19	1	119	—	1.449	—	113.226	700.695	37.142	37.714
1919-20	1	146	—	1.648	—	112.759	1.500.000	93.797	9.364
1920-21	1	135	—	1.575	—	120.360	1.596.056	99.428	9.588
1921-22	1	220	—	1.568	—	120.875	1.048.382	68.067	14.376
1922-23	1	114	—	1.320	—	125.916	1.235.112	76.204	84.419
1923-24	1	157	—	2.116	—	145.710	1.810.278	112.088	120.348
1924-25	2	319	—	4.094	—	136.850	4.175.106	250.720	276.677
1925-26	1	330	—	3.323	950	122.750	3.230.560	193.834	191.278
1926-27	1	482	—	4.945	946	127.577	5.643.615	338.617	132.517
1927-28	2	1.305	—	18.494	4.199	133.110	13.091.603	1.157.308	344.976
1928-29	2	1.321	—	18.127	5.187	134.780	10.681.015	869.327	855.090
1929-30	2	1.110	—	11.013	6.040	140.645	6.325.903	464.283	337.896
1930-31	2	1.729	—	18.226	8.093	143.200	9.343.454	746.487	672.552
1931-32	1	933	—	8.722	2.144	156.540	6.794.140	407.648	189.109
1932-33	2	1.148	—	12.147	2.714	156.640	5.232.163	420.472	148.229
1933-34	1	200	—	2.555	—	168.990	1.025.935	56.426	—
1934-35	2	246	208	2.646	116	169.130	1.194.715	65.709	7.164
1935-36	2	270	218	2.620	1.184	169.003	1.295.032	71.214	68.954
1936-37	1	288	215	3.050	209	133.226	1.503.572	82.641	13.055

VIÑEDOS

AÑOS 1904-5 a 1936-37

Cuadro Nº 7

AÑOS	Número de sociedades	Número de pólizas	Hectáreas de viñedos aseguradas	Valor asegurado $ m/n.	Importe de las primas $ m/n.	Importe de las indemnizaciones $ m/n.
1904-05 a 1911-12	1	1.834	11.494	7.342.168	380.241	162.798
1912-13	1	536	2.321	2.711.775	143.683	86.896
1913-14	1	378	2.360	1.700.030	93.837	190.073
1914-15	1	92	659	339.990	18.404	594
1915-16	1	63	767	425.625	23.281	20.896
1916-17	1	53	749	348.225	18.592	2.525
1917-18	1	58	1.004	455.550	24.480	17.539
1918-19	1	119	1.449	700.695	37.142	37.714
1919-20	1	146	1.648	1.500.000	93.797	9.364
1920-21	1	135	1.575	1.596.056	99.428	9.588
1921-22	1	220	1.568	1.048.382	68.067	14.376
1922-23	1	114	1.320	1.235.112	76.204	84.419
1923-24	1	157	2.116	1.810.278	112.088	120.348
1924-25	1	267	3.442	3.535.168	211.600	261.876
1925-26	1	330	3.323	3.230.560	193.834	191.278
1926-27	1	482	4.945	5.643.615	338.617	132.517
1927-28	1	485	4.562	5.029.750	301.665	118.924
1928-29	1	774	9.192	6.719.130	403.159	322.209
1929-30	1	754	6.287	4.685.409	281.125	172.277
1930-31	1	901	7.732	5.800.649	348.039	140.180
1931-32	1	933	8.722	6.794.140	407.648	189.109
1932-33	1	506	4.887	3.361.370	201.682	1.798
1933-34	1	200	2.555	1.025.935	56.426	—
1934-35	1	246	2.646	1.194.715	65.709	7.164
1935-36	1	270	2.620	1.295.032	71.214	68.954
1936-37	1	288	3.050	1.503.572	82.641	13.056

SEGUROS CONTRA INCENDIO DE TRILLADORAS Y PARVAS DE CEREALES Y LINO

AÑO AGRICOLA 1936-37

Cuadro Nº 8

I. — Seguros contra incendio de trilladoras, solamente:		
Número de sociedades		7
Número de pólizas		27
Número de trilladoras aseguradas		27
Número de siniestros		—
Valor asegurado	$ m/n.	76.018
Importe de las primas	»	4.296
Importe de las indemnizaciones	»	—
Término medio del valor asegurado por cada trilladora	$ m/n.	2.815
Término medio de la prima por cada trilladora	»	159
Porcentaje que representan las indemnizaciones:		
a) Sobre la suma asegurada	%	—
b) Sobre las primas	»	—
II. — Seguros contra incendio de parvas de cereales y lino, solamente:		
Número de sociedades		1
Número de pólizas		3
Número de siniestros		—

Valor asegurado	$ m/n.	2.600
Importe de las primas	»	390
Importe de las indemnizaciones	»	—
Término medio del valor asegurado por cada póliza	$ m/n.	867
Término medio de la prima por cada $ 100 asegurados	»	15
Porcentaje que representan las indemnizaciones:		
a) Sobre el valor asegurado	%	—
b) Sobre las primas	»	—

III. — Seguros contra incendio de trilladoras y parvas en conjunto:

Número de sociedades		3
Número de pólizas		17
Número de siniestros		—
Valor asegurado	$ m/n.	61.350
Importe de las primas	»	4.918
Importe de las indemnizaciones	»	—
Término medio del valor asegurado por cada póliza	$ m/n.	3.609
Término medio de la prima por cada $ 100 asegurados	»	8,02
Porcentaje que representan las indemnizaciones:		
a) Sobre el valor asegurado	%	—
b) Sobre las primas	»	—

Totales Generales:

Número de sociedades (anónimas todas)		7
Número de pólizas		47
Número de siniestros		—
Valor asegurado	$ m/n.	139.968
Importe de las primas	»	9.604
Importe de las indemnizaciones	»	—

NOTA. — Además existe una cooperativa agrícola mixta que realiza, por su sección seguros, un seguro mutuo contra incendio de parvas, cobrando $ 0.20 moneda nacional por hectárea de cereal cosechado por los socios asegurados. La utilidad líquida correspondiente a ese seguro pasa al "fondo de seguros de parvas".

AÑOS 1917-18 a 1936-37

Cuadro Nº 9

AÑOS	Número de sociedades aseguradoras	Número de pólizas	Número de siniestros	Valor asegurado $ m/n.	Importe de las primas $ m/n.	Importe de las indemnizaciones $ m/n.
1917-18	18	3.060	129	7.741.800	611.900	279.201
1918-19	18	2.950	125	7.375.000	582.150	301.102
1919-20	18	1.827	62	4.834.225	350.114	157.459
1920-21	17	2.885	122	6.868.874	543.096	271.374
1921-22	16	1.731	53	3.916.615	247.607	116.526
1922-23	17	1.462	77	4.918.998	357.156	172.240
1923-24	17	1.992	58	4.580.118	316.897	132.429
1924-25	11	1.129	57	2.968.130	222.362	123.219
1925-26	17	1.424	57	4.134.364	215.154	118.193
1926-27	15	1.076	41	3.181.253	199.275	86.755
1927-28	9	598	21	1.865.370	125.542	47.760
1928-29	14	627	32	2.246.789	140.797	68.981
1929-30	14	405	21	1.512.930	87.453	43.070
1930-31	15	270	14	976.932	53.235	31.962
1931-32	12	315	9	999.601	49.216	15.462
1932-33	10	121	7	383.394	18.492	27.676
1933-34	8	79	3	243.863	15.219	3.535
1934-35	6	88	5	265.780	17.342	13.357
1935-36	5	44	1	123.015	8.996	427
1936-37	7	47	—	139.968	9.604	—

NOTA. — En el año 1926-27, de las 15 sociedades aseguradoras, 11 eran anónimas y 4 cooperativas agrícolas mixtas; después éstas últimas liquidaron la sección seguros contra incendio de trilladoras y parvas y, por consiguiente, estos seguros, desde el año 1927-28 han sido efectuados sólo por sociedades anónimas.

SEGUROS GANADEROS — 1936 - 37

Cuadro Nº 10

Número de compañías aseguradoras		3
Número de pólizas		1.133
Animales asegurados:		
Bovinos de "pedigrée"		843
Equinos de "pedigrée" y sangre pura de carrera		544
Ovinos		30
Total		1.417
Valor asegurado:		
Bovinos	$ m/n.	3.949.345
Equinos	»	3.885.225
Ovinos	»	16.400
Total	$ m/n.	7.850.970
Valor reasegurado	$ m/n.	1.539.950
Primas:		
Bovinos	$ m/n.	259.816
Equinos	»	224.630
Ovinos	»	2.163
Total	$ m/n.	486.609
Primas netas de reaseguros	$ m/n.	198.352
Siniestros:		
Bovinos		45
Equinos		26
Ovinos		—
Total		71
Indemnizaciones:		
Bovinos	$ m/n.	116.035
Equinos	»	154.550
Ovinos	»	—
Total	$ m/n.	270.585
Indemnizaciones netas de reaseguros	$ m/n.	95.950
Término medio del valor asegurado por animal:		
Bovinos	$ m/n.	4.685
Equinos	»	7.142
Ovinos	»	547
Término medio de la prima o gasto de seguro por animal:		
Bovinos	$ m/n.	308.20
Equinos	»	412.92
Ovinos	»	72.10
Término medio de la prima por cada $ 100 asegurados:		
Bovinos	$ m/n.	6.58
Equinos	»	5.78
Ovinos	»	13.19
Porcentaje que representan las indemnizaciones sobre el total de la suma asegurada:		
Bovinos	%	2,94
Equinos	»	3,98
Ovinos	»	—
Porcentaje que representan las indemnizaciones sobre el total de las primas:		
Bovinos	%	44,66
Equinos	»	68,80
Ovinos	»	—

SEGUROS GANADEROS

AÑOS 1917-18 a 1936-37

Cuadro Nº 11

AÑOS	Número de Compañías aseguradoras	ANIMALES ASEGURADOS				SUMAS ASEGURADAS $ m/n.			
		Bovinos	Equinos	Lanares	Total	Bovinos	Equinos	Lanares	Total
1917-18	2	—	—	—	532	—	—	—	7.235.623
1918-19	2	—	—	—	605	—	—	—	10.520.030
1919-20	2	—	—	—	855	—	—	—	16.348.685
1920-21	2	—	—	—	1.660	—	—	—	9.890.000
1921-22	3	—	—	—	1.375	—	—	—	6.111.240
1922-23	3	—	—	—	1.588	—	—	—	4.539.760
1923-24	3	—	—	—	855	—	—	—	5.740.765
1924-25	3	—	—	—	1.022	—	—	—	5.133.715
1925-26	3	—	—	—	819	—	—	—	5.340.870
1926-27	2	390	65	—	455	2.170.000	510.000	—	2.680.000
1927-28	2	456	107	—	563	2.535.000	838.890	—	3.373.890
1928-29	4	539	962	—	1.501	3.018.509	7.542.173	—	10.560.682
1929-30	4	451	1.182	30	1.663	2.322.661	10.084.839	15.000	12.422.500
1930-31	4	381	770	28	1.179	2.020.864	9.912.523	14.000	11.947.387
1931-32	4	411	636	34	1.081	1.521.152	8.704.440	18.660	10.244.252
1932-33	3	363	201	27	591	1.336.530	2.230.300	13.550	3.580.380
1933-34	3	318	396	27	741	1.166.675	3.466.022	13.350	4.646.047
1934-35	3	456	419	16	891	2.365.550	3.119.680	19.600	5.504.830
1935-36	3	638	445	10	1.093	2.890.032	3.246.790	5.410	6.142.232
1936-37	3	843	544	30	1.417	3.949.345	3.885.225	16.400	7.850.970

AÑOS	IMPORTE DE LAS PRIMAS $ m/n.				NUMERO DE SINIESTROS				IMPORTE DE LAS INDEMNIZACIONES $ m/n.			
	Bovinos	Equinos	Lanares	Total	Bovinos	Equinos	Lanares	Total	Bovinos	Equinos	Lanares	Total
1917-18	—	—	—	571.321	—	—	—	28	—	—	—	412.684
1918-19	—	—	—	633.667	—	—	—	34	—	—	—	510.026
1919-20	—	—	—	862.868	—	—	—	39	—	—	—	545.776
1920-21	—	—	—	781.505	—	—	—	81	—	—	—	674.841
1921-22	—	—	—	464.214	—	—	—	62	—	—	—	442.500
1922-23	—	—	—	373.171	—	—	—	84	—	—	—	394.293
1923-24	—	—	—	459.651	—	—	—	41	—	—	—	333.023
1924-25	—	—	—	379.299	—	—	—	38	—	—	—	297.640
1925-26	—	—	—	419.529	—	—	—	52	—	—	—	198.199
1926-27	161.000	26.018	—	187.018	27	3	—	30	52.350	15.950	—	68.300
1927-28	189.840	43.020	—	232.860	19	2	—	21	74.700	10.000	—	84.700
1928-29	224.668	384.659	—	609.327	27	38	—	65	45.900	241.995	—	287.895
1929-30	173.514	487.484	3.000	663.998	15	56	2	73	59.022	410.334	1.400	470.756
1930-31	154.723	444.499	2.800	602.022	20	52	3	75	105.100	428.119	2.100	535.319
1931-32	111.759	383.817	3.995	499.571	20	46	3	69	82.230	397.648	2.150	482.028
1932-33	94.820	126.745	2.868	224.433	11	25	5	41	28.800	123.580	3.550	155.930
1933-34	83.739	196.413	1.852	282.004	9	33	3	45	21.100	98.799	2.150	122.049
1934-35	149.940	172.152	3.879	325.971	23	29	2	54	163.600	205.200	2.450	371.250
1935-36	197.777	188.037	744	386.558	14	30	1	45	34.773	231.945	1.000	267.718
1936-37	259.816	224.630	2.163	486.609	45	26	—	71	116.035	154.550	—	270.585

4) DATOS RELATIVOS AL MOVIMIENTO DE PRENDAS DURANTE EL AÑO 1937

ALGUNOS DATOS RELATIVOS AL MOVIMIENTO DE PRENDAS REGISTRADO DURANTE 1937 (1)

TOTAL DE CONTRATOS Y VALOR DE LOS MISMOS POR PERIODOS

El número de total de contratos de prenda inscriptos en los diferentes Registros de todo el país, fué de 99.402, cifra no superada hasta el presente desde que se dictó la Ley 9644, en el año 1915. El monto de los préstamos acordados por tales contratos alcanzó a un total de $ 337.315.227,30 m/n.

BIENES PRIVADOS

Del cuadro correspondiente, se desprende la importancia que asumen en el país los préstamos prendarios sobre agricultura y anexos, de acuerdo con el espíritu de la Ley, que fué dictada especialmente para favorecer a los trabajadores rurales y el consiguiente fomento de nuestras industrias básicas. Solamente en el renglón de agricultura propiamente dicha, que comprende los contratos de Prenda sobre plantaciones, sembrados, frutos agrícolas y derivados, el conjunto de préstamos ha llegado a la cifra de $ 102.329.039,43 m/n. distribuídos en 24.755 contratos inscriptos. Pero si se reunen los rubros de ganadería, agricultura, máquinas y aperos agrícolas, fácil es advertir que los préstamos de Prenda Agraria beneficia en primer lugar y en mayor proporción a la gente de campo, sin dejar de favorecer también a pequeñas industrias no agrícolas, a las cuales alcanzan las garantías de la ley.

RESUMEN POR REGIONES

Las provincias del litoral aparecen con las cifras más altas en el movimiento general de contratos de prenda agraria inscriptos en el país, lo que se explica fácilmente por tratarse de la región agrícola-ganadera por excelencia.

La importancia de las sumas que acusa la Capital Federal para esta clase de operaciones, obedece al hecho de ser en esta jurisdicción donde se registra el mayor número de contratos sobre vehículos automotores y están concentradas aquí la mayoría de las casas importadoras de maquinarias.

DISCRIMINACION DE LOS PRINCIPALES BIENES PRENDADOS

Se destacan en las operaciones de prenda agraria, aquellos productos más difundidos de nuestra producción agrícola, así como los elementos de trabajo y maquinarias modernas cuya difusión se hace cada día mayor, fijando las nuevas características de nuestra producción agraria.

---

(1) Trabajo proporcionado por la Dirección del Registro de Créditos Prendarios de la Nación.

GRADUACION DE VALORES

Es evidente que los contratos de prenda agraria son, en su gran mayoría, por sumas no mayores de $ 5.000,00 m/n., lo que demuestra que quienes los utilizan son precisamente los pequeños cultivadores, para quienes fué instituído, especialmente, el régimen de la ley 9644.

GRADUACION DE PLAZOS

A pesar de que la ley fija en dos años el término de validez de las inscripciones de los contratos con garantía prendaria, la mayor parte de esas operaciones es siempre inferior a ese término, lo que habla de la prudencia con que se efectúan. Esto, unido al hecho de ser sumamente reducido el número de ejecuciones y embargos producidos revela la exactitud y puntualidad con que se cumplen las operaciones prendarias y la bondad de la ley que las rige.

DIRECCION DEL REGISTRO DE CREDITOS PRENDARIOS - Ley 9644

(POR PERIODOS)

AÑOS	TOTALES	
	Contratos	Valor $ m/n.
1915 (1)	7.954	72.292.537.89
1916	10.859	104.560.068.18
1917	14.102	141.860.386.56
1918	22.736	185.949.912.61
1919	21.873	235.055.483.96
1920	13.736	273.791.639.13
1921	16.866	283.479.273.64
1922	17.995	269.312.078.57
1923	16.305	222.270.375.16
1924	15.036	174.910.353.45
1925	16.531	172.226.898.49
1926	23.884	187.694.976.26
1927	25.874	207.246.379.11
1928	40.483	271.419.144.15
1929	53.216	287.101.446.43
1930	78.460	398.596.376.93
1931	75.876	332.921.935.48
1932	68.361	312.596.916.86
1933	87.018	297.350.949.81
1934	94.943	367.166.150.—
1935	74.765	306.505.057.39
1936	96.750	353.969.325.94
1937	99.402	337.315.227.30

(1) Incluyendo Diciembre de 1914.

AÑO 1937

INSCRIPCIONES: Resumen por Regiones y gran total

REGIONES	Contratos	Préstamos $ m/n.
Capital Federal	25.796	79.628.448.19
Provincias Litorales	43.638	140.688.692.53
Provincias Centrales	13.917	53.240.009.95
Otras Provincias	4.862	27.382.887.06
Territorios Nacionales	11.189	36.375.189.57
Gran Total	99.402	337.315.227.30

BIENES GRAVADOS

RESUMEN GENERAL

	Contratos	Préstamos $ m/n.
Ganadería	5.137	44.012.381.11
Agricultura	24.755	102.329.039.43
Máquinas Agrícolas	17.480	30.122.033.26
Aperos Agrícolas	6.939	22.957.645.47
Máquinas no Agrícolas	15.468	31.785.707.77
Vehículos	27.630	82.089.513.62
Otros Bienes	1.993	24.018.906.64
Totales	99.402	337.315.227.30

DISCRIMINACION DE LOS PRINCIPALES BIENES PRENDADOS

ESPECIES	Contratos	Préstamos $ m/n.
Animales vacunos	2.279	20.807.027.89
Animales lanares	1.392	9.553.181.12
Trigo, sementeras	3.466	5.750.910.85
Trigo separado de la planta	2.767	13.808.666.34
Maíz, sementeras	2.360	4.333.211.30
Maíz separado de la planta	519	5.744.032.59
Lino, sementeras	1.779	1.302.044.34
Lino separado de la planta	1.967	3.464.791.18
Trigo y lino, mixtos, sementeras	4.650	14.308.057.69
Trigo y lino, mixtos, separados de la planta	418	1.636.518.99
Yerba-mate sementeras	445	1.210.466.—
Yerba-mate separada de la planta	2.491	12.127.242.26
Máquinas sembradoras y cosechadoras	1.509	3.098.658.79
Máquinas de corte y trilla	2.382	12.833.629.62
Tractores	1.062	5.194.209.52
Equipos de trilla	802	3.862.646.55
Automóviles para pasajeros	17.114	42.369.934.47
Automóviles de carga	7.693	26.660.022.37
Aperos agrícolas	6.939	22.957.645.47

GRADUACION DE LAS PRENDAS INSCRIPTAS EN TODO EL PAIS SEGUN SUS VALORES

	Contratos	Préstamos $ m/n.
De $ 1 a 200	12.422	1.431.225.08
» » 201 » 500	14.978	5.128.734.50
» » 501 » 1.000	16.956	12.573.803.67
» » 1.001 » 2.000	17.167	26.200.724.35
» » 2.001 » 5.000	25.546	84.440.434.38
» » 5.001 » 20.000	10.729	91.885.055.77
» » 20.001 » 100.000	1.455	60.675.479.41
Más de 100.000	149	54.979.770.14
	99.402	337.315.227.30

GRADUACION DE LAS PRENDAS INSCRIPTAS EN TODO EL PAIS SEGUN SUS PLAZOS

AÑO 1937

	Contratos	Préstamos $ m/n.
De 1 a 30 días	14.686	48.858.150.34
» 31 » 90 »	21.209	93.131.995.69
» 91 » 180 »	22.701	100.183.595.70
» 181 » 360 »	18.198	44.989.432.28
» 1 » 2 años	12.321	36.878.916.85
» más de 2 »	10.287	13.273.136.44
	99.402	337.315.227.30

DISCRIMINACION DE LAS PRENDAS INSCRIPTAS POR ACREEDORES

ACREEDORES PRENDARIOS	Contratos	Préstamos $ m/n.
Banco de la Nación Argentina	23.736	93.519.793.78
Otros Bancos	3.692	28.071.892.51
Reparticiones Oficiales	11.002	5.302.633.17
Firmas Comerciales	50.258	174.142.917.72
Firmas Particulares	10.714	36.277.990.12
	99.402	337.315.227.30

5) VALOR DE LA PROPIEDAD RURAL

VALOR DE LA PROPIEDAD RURAL

VENTAS DE PROPIEDADES RURALES

El valor venal o precio de la propiedad rural se establece en las operaciones de transferencias de dominio inscriptas en los "Registros de la Propiedad". Téngase presente, que dicho valor es el de la propiedad fundiaria, esto es, el valor del suelo más las mejoras que al mismo se han incorporado (edificaciones, plantaciones, alambrados y demás adherido al suelo), mejoras frecuentemente de escaso costo comparado con el valor del agente natural. Empero estas mejoras, en algunos casos, tienen un valor excesivo; o, en otros, en la compraventa del predio rústico se ha incluído, verbigracia, un establecimiento industrial de mucho valor; estas operaciones no se tuvieron en cuenta en las determinaciones del valor término medio.

En el primer grupo de los cuadros que a continuación se publican, se consigna, por cada partido o departamento de las provincias y territorios que suministraron los datos respectivos, el valor fundiario, término medio, por hectárea, en pesos moneda nacional, por escala de superficie, de las propiedades rurales vendidas en el año 1937.

El segundo grupo de cuadros, encierra las cifras de las ventas de propiedades rurales correspondientes a dichas provincias y territorios, que se verificaron durante los años 1913 a 1937.

VENTAS DE PRO

PROVINCIA D

AÑ

CATE

PARTIDOS	DE 1 A 5 HECTAREAS				DE 6 A 25 HECTAREAS			
	Número de operaciones	Superficies vendidas Has.	Importe de las ventas en $ m/n.	Valor promedio por Ha. en $ m/n. (1)	Número de operaciones	Superficies vendidas Has.	Importe de las ventas en $ m/n.	Valor promedio por Ha. en $ m/n. (1)
Totales	1.661	4.553	9.505.084	2.087,65	2.066	27.791	17.335.080	623,75
Adolfo Alsina	4	10	9.050	905,—	5	69	10.924	158,30
Alberti	9	22	22.021	1.000,95	23	280	155.736	556,20
Almirante Brown	17	39	120.095	—	7	74	154.600	2.089,20
Avellaneda	9	21	661.543	—	2	33	392.219	—
Ayacucho	8	23	31.443	1.367,10	10	116	36.806	317,30
Azul	16	42	57.230	1.362,60	24	295	127.365	431,75
Bahía Blanca	24	54	105.610	1.955,75	9	115	72.654	631,75
Balcarce	12	34	50.060	1.472,35	31	354	188.437	532,30
Baradero	8	21	15.048	716,55	18	258	121.282	470,10
Bartolomé Mitre	11	28	23.678	845,65	31	382	208.675	547,70
Bolívar	28	60	51.958	865,95	46	638	196.449	307,90
Bragado	20	53	59.771	1.127,75	46	635	318.994	502,35
Brandsen	4	14	14.650	1.046,40	11	145	69.617	480,10
Campana	4	9	11.483	1.275,90	6	95	56.400	593,70
Cañuelas	6	16	41.450	2.590,60	8	104	95.200	915,40
Carlos Casares	16	47	47.401	1.008,55	31	429	177.738	414,30
Carlos Tejedor	9	31	14.059	453,50	19	196	55.435	282,85
Carmen de Areco	7	16	18.100	1.131,25	8	82	43.590	531,60
Caseros	5	9	6.900	766,65	10	111	34.758	313,15
Castelli	3	10	13.600	1.360,—	5	60	15.253	254,20
Colón	15	56	35.260	629,65	20	257	158.070	615,05
Coronel Dorrego	11	35	27.156	775,90	12	173	40.124	231,95
Coronel Pringles	10	26	44.151	1.698,10	4	34	7.812	229,75
Coronel Suárez	15	34	91.700	—	13	172	57.636	335,10
Chacabuco	71	180	132.519	736,20	109	1.018	657.245	645,60
Chascomús	15	59	50.135	849,75	17	222	97.209	437,90
Chivilcoy	77	217	194.971	898,50	66	748	450.628	602,45
Dolores	6	12	15.820	1.318,35	8	108	31.757	294,05
Esteban Echeverría	10	22	79.886	—	11	1.296	188.862	145,75
Exaltación de la Cruz	10	32	18.653	582,90	27	346	197.850	571,80
Florencio Varela	9	21	34.400	1.638,10	15	163	131.109	814,35
General Alvarado	10	21	22.437	1.068,45	5	45	14.000	311,10
General Alvear	5	13	6.625	509,60	7	95	14.250	150,—
General Arenales	12	28	21.200	757,15	9	91	55.050	604,95
General Belgrano	13	45	30.724	682,75	14	180	72.437	402,45
General Lamadrid	8	30	32.310	1.077,—	18	267	85.194	319,10
General Las Heras	1	1	1.300	1.300,—	7	67	30.650	457,45
General Lavalle	1	2	1.000	500,—	2	31	5.125	165,30
General Madariaga	5	16	22.600	1.412,50	3	62	16.950	273,40
General Paz	6	11	10.382	948,80	15	216	55.245	255,75
General Pinto	9	29	21.505	741,55	18	271	79.466	293,25
General Pueyrredón	36	79	300.500	—	18	229	355.093	1.550,60
General Rodríguez	1	1	1.500	1.500,—	7	96	79.790	831,15
General San Martín	16	29	268.789	—	7	72	335.140	4.654,70
General Sarmiento	39	85	289.612	—	10	104	218.221	2.098,30
General Uriburu	26	76	72.791	958,80	31	390	173.089	443,80
General Viamonte	9	21	21.923	1.043,95	13	177	82.700	467,25
General Villegas	18	51	27.626	541,70	35	343	164.265	478,90
González Chaves	3	7	3.300	471,45	4	26	7.600	292,30

IEDADES RURALES

BUENOS AIRES

1937

GORIAS

DE 26 A 625 HECTAREAS				DE MAS DE 625 HECTAREAS				TOTALES		
Número de operaciones	Superficies vendidas Has.	Importe de las ventas en $ m/n.	Valor promedio por Ha. en $ m/n. (1)	Número de operaciones	Superficies vendidas Has.	Importe de las ventas en $ m/n.	Valor promedio por Ha. en $ m/n. (1)	Número de operaciones	Superficies vendidas Has.	Importe de las ventas en $ m/n.
3.080	446.967	137.591.781	247,80	386	633.852	116.235.463	183,35	7.193	1.113.163	253.827.244
57	11.363	1.193.851	105,05	4	5.810	409.020	—	70	17.252	1.622.845
41	3.463	1.454.347	419,95	—	—	—	—	73	3.765	1.632.104
1	31	51.100	1.645,15	—	—	—	—	25	144	325.695
2	149	159.689	1.071,75	—	—	—	—	13	203	1.213.451
31	5.512	889.028	161,30	7	11.983	3.712.509	309,80	56	17.634	4.669.786
61	9.928	1.866.760	188,05	13	17.419	2.749.153	157,80	114	27.684	4.800.508
28	6.481	2.029.510	313,15	4	11.564	462.860	40,—	65	18.214	2.670.634
19	3.139	872.226	277,85	10	13.012	3.377.706	259,55	72	16.539	4.488.429
30	2.166	980.476	452,65	—	—	—	—	56	2.445	1.116.806
34	3.630	1.483.947	408,80	3	5.106	1.753.447	343,40	79	9.146	3.469.747
107	16.354	3.865.779	236,40	8	10.417	2.426.437	232,95	189	27.469	6.540.623
112	13.160	4.318.381	328,15	2	1.622	279.211	172,15	180	15.470	4.976.357
8	1.439	295.772	205,55	—	—	—	—	23	1.598	380.039
2	278	200.000	719,40	—	—	—	—	12	382	267.883
16	2.485	435.117	175,10	3	7.769	1.515.200	195,05	23	10.374	2.086.967
74	8.177	2.623.388	320,85	4	14.270	6.860.156	480,75	125	22.923	9.708.683
12	2.159	333.394	154,40	13	25.068	2.609.386	104,10	53	27.454	3.012.274
43	4.396	2.386.436	670,80	1	1.103	562.365	509,85	59	5.597	3.010.491
18	3.028	621.450	205,25	5	7.027	729.866	103,85	38	10.175	1.392.974
8	1.876	87.584	466,85	—	—	—	—	16	1.946	116.437
18	1.309	534.234	408,10	—	—	—	—	53	1.622	727.564
50	12.815	2.151.433	167,90	13	19.031	2.452.871	129,—	86	32.054	4.671.584
55	10.566	1.786.329	169,05	12	13.729	1.644.738	119,80	81	24.355	3.483.030
34	6.310	1.476.957	234,05	1	1.827	129.717	71,—	63	8.343	1.756.010
91	11.711	5.426.166	463,35	2	2.935	1.107.413	581,75	273	15.844	7.323.343
31	6.438	1.095.600	170,20	9	11.523	1.275.466	110,70	72	18.242	2.518.410
54	4.678	1.971.868	421,50	—	—	—	—	197	5.643	2.617.467
7	2.653	140.773	53,05	1	2.700	47.250	17,50	22	5.473	235.600
3	178	58.375	327,95	—	—	—	—	24	1.496	327.123
22	2.212	1.088.584	492,05	—	—	—	—	59	2.590	1.305.087
5	799	367.050	459,40	—	—	—	—	29	983	532.559
9	1.368	470.432	343,90	1	764	263.706	345,15	25	2.198	770.575
11	1.414	141.952	100,40	4	4.670	1.758.105	376,45	27	6.192	1.920.932
20	1.938	784.282	404,70	—	—	—	—	41	2.057	860.532
26	5.005	1.015.292	202,85	3	3.066	289.155	94,30	56	8.296	1.407.608
26	4.106	591.182	144,—	3	2.968	265.072	89,30	55	7.371	973.758
14	2.242	702.925	313,55	—	—	—	—	22	2.310	734.875
2	391	34.000	86,95	6	21.443	2.825.545	131,75	11	21.867	2.865.670
11	1.826	302.787	165,80	3	4.837	887.500	183,50	22	6.741	1.229.837
21	2.976	556.478	187,—	—	—	—	—	42	3.203	622.105
16	1.825	454.034	248,80	4	5.233	513.952	98,20	47	7.358	1.068.957
19	2.509	1.143.726	455,85	—	—	—	—	73	2.817	1.799.319
11	967	535.843	554,15	—	—	—	—	19	1.064	617.133
3	293	313.484	1.195,95	—	—	—	—	26	394	917.413
6	555	592.942	1.068,35	—	—	—	—	55	744	1.100.775
10	804	302.051	375,70	2	1.729	590.000	341,25	69	2.999	1.137.931
50	7.739	2.256.134	291,55	2	2.177	520.521	239,10	74	10.114	2.881.278
43	5.168	1.170.474	226,50	5	12.575	2.247.378	178,70	101	18.137	3.609.743
35	7.614	1.398.833	183,70	7	21.072	2.528.707	120,—	49	28.719	3.938.440

VENTAS DE PROP

PROVINCIA DE

AÑO

CATE

PARTIDOS	DE 1 A 5 HECTAREAS				DE 6 A 25 HECTAREAS			
	Número de operaciones	Superficies vendidas Has.	Importe de las ventas en $ m/n.	Valor promedio por Ha. en $ m/n. (1)	Número de operaciones	Superficies vendidas Has.	Importe de las ventas en $ m/n.	Valor promedio por Ha. en $ m/n. (1)
Guaminí	3	9	3.800	422,20	7	83	29.460	354,95
Juárez	10	28	17.859	637,80	12	148	51.728	349,50
Junín	33	101	86.911	860,40	37	536	254.819	475,40
La Plata	86	208	662.861	—	71	813	813.013	1.000,—
Laprida	2	6	8.900	1.483,35	4	36	20.050	556,95
Las Conchas	22	42	234.491	—	10	85	438.425	5.157,95
Las Flores	12	37	21.322	576,25	28	369	94.165	255,20
Leandro N. Alem	7	19	14.100	742,10	11	146	58.725	402,25
Lincoln	38	115	61.233	532,45	44	566	214.391	378,80
Lobería	33	83	68.760	828,45	24	309	147.814	478,35
Lobos	16	50	37.854	757,10	23	270	150.875	558,80
Lomas de Zamora	12	28	282.589	—	9	126	380.397	—
Luján	18	42	44.250	1.053,55	43	469	405.973	865,60
Magdalena	23	65	67.060	1.031,70	29	514	144.589	460,45
Maipú	—	—	—	—	—	—	—	—
Mar Chiquita	7	16	20.292	1.268,25	1	15	6.000	400,—
Marcelino Ugarte	10	26	24.512	942,75	24	334	196.956	589,70
Marcos Paz	6	16	14.650	915,60	6	78	33.445	428,80
Matanza	20	52	220.723	—	15	134	418.983	—
Mercedes	25	74	82.150	1.110,15	22	245	172.960	705,95
Merlo	17	46	140.858	—	2	29	34.000	1.172,40
Monte	4	11	6.380	580,—	9	110	44.765	406,95
Moreno	28	71	266.923	—	11	151	190.030	1.258,50
Navarro	5	13	7.475	575,—	21	308	116.181	377,20
Necochea	42	107	100.875	942,75	15	224	89.200	398,20
Nueve de Julio	14	31	22.500	725,80	41	433	214.475	495,30
Olavarría	10	33	44.600	1.351,50	19	262	123.488	471,35
Patagones	1	1	500	500,—	7	84	38.300	455,95
Pehuajó	18	56	35.520	634,30	54	716	234.588	327,65
Pellegrini	8	25	8.350	334,—	14	263	70.803	269,20
Pergamino	31	94	93.395	993,55	49	662	378.482	571,70
Pila	5	179	248.074	1.385,90	9	1.092	92.266	844,95
Pilar	44	115	156.889	1.364,25	35	371	396.844	1.069,65
Puán	15	57	22.564	395,85	11	117	19.502	166,70
Quilmes	38	96	558.921	—	15	140	404.726	—
Ramallo	7	19	15.170	798,40	16	230	108.277	470,75
Rauch	2	6	4.550	758,35	16	298	45.975	154,30
Rivadavia	8	19	14.645	770,80	20	245	85.374	348,45
Rojas	6	13	14.650	1.126,90	11	166	69.100	416,25
Roque Pérez	—	—	—	—	12	188	84.623	450,10
Saavedra	6	19	20.068	1.056,20	4	50	15.908	318,15
Saladillo	15	48	39.241	817,50	31	491	162.831	331,65
San Andrés de Giles	8	21	22.850	1.088,10	33	477	232.855	488,15
San Antonio de Areco	9	25	15.740	629,60	16	184	116.720	634,35
San Fernando	4	9	145.000	—	2	20	11.289	—
San Isidro	15	37	533.683	—	4	29	29.900	—
San Nicolás	17	55	59.348	—	21	279	196.197	—
San Pedro	15	39	38.085	976,55	41	578	277.124	479,45
San Vicente	7	24	46.812	1.950,50	6	98	36.033	367,70
Seis de Septiembre	42	83	449.024	—	16	178	996.186	—
Suipacha	8	23	15.787	686,40	10	128	67.700	528,90

IEDADES RURALES

BUENOS AIRES (continuación)

1 9 3 7

GORIAS

DE 26 A 625 HECTAREAS				DE MAS DE 625 HECTAREAS				TOTALES		
Número de operaciones	Superficies vendidas Has.	Importe de las ventas en $ m/n.	Valor promedio por Ha. en $ m/n. (1)	Número de operaciones	Superficies vendidas Has.	Importe de las ventas en $ m/n.	Valor promedio por Ha. en $ m/n. (1)	Número de operaciones	Superficies vendidas Has.	Importe de las ventas en $ m/n.
35	7.504	1.345.388	179,30	7	9.755	1.662.017	170,35	52	17.351	3.040.665
20	4.413	872.107	197,60	4	7.253	1.642.136	226,30	46	11.842	2.583.830
42	5.111	1.772.518	346,80	3	3.487	893.600	256,25	115	9.235	3.007.848
24	2.793	1.054.906	377,70	—	—	—	—	181	3.814	2.530.780
11	2.333	340.747	146,05	8	16.948	2.166.848	127,85	25	19.323	2.536.545
1	118	15.546	1.317,55	—	—	—	—	33	245	688.462
36	4.536	514.215	113,35	6	6.380	434.850	68,15	82	11.322	1.064.552
25	2.429	957.011	394,65	1	924	295.525	319,85	44	3.518	1.325.561
71	6.621	1.608.415	242,95	11	18.281	4.540.295	248,35	164	25.583	6.424.334
38	6.105	1.679.445	275,10	12	18.554	4.862.977	262,10	107	25.051	6.758.996
25	2.715	893.758	329,20	3	4.254	587.930	138,20	67	7.289	1.670.417
2	86	322.500	—	—	—	—	—	23	240	985.486
11	1.156	562.500	486,60	—	—	—	—	72	1.667	1.012.723
34	3.815	1.060.999	278,10	3	2.065	377.297	182,70	89	6.259	1.649.945
10	2.338	318.838	136,35	—	—	—	—	10	2.338	318.838
4	1.217	146.610	120,45	3	2.351	116.504	49,55	15	3.599	289.406
43	3.779	1.644.831	435,25	1	1.533	620.752	404,25	78	5.672	2.487.051
6	311	286.100	919,95	—	—	—	—	18	405	334.195
7	748	852.833	1.139,35	—	—	—	—	42	934	1.492.539
16	2.208	875.090	396,35	—	—	—	—	63	2.527	1.130.200
—	—	—	—	—	—	—	—	19	75	174.858
11	1.931	509.176	263,70	5	8.504	2.322.353	237,10	29	10.556	2.882.674
9	803	632.019	788,05	—	—	—	—	48	1.025	1.088.972
53	7.033	2.324.583	330,50	2	1.663	401.542	241,45	81	9.017	2.849.781
49	11.082	2.770.219	249,95	14	24.220	5.508.663	227,45	150	35.633	8.468.957
61	6.598	1.662.480	302,40	2	1.434	321.572	224,25	118	8.496	2.221.027
45	8.177	1.591.746	194,65	9	13.327	1.537.291	115,35	83	21.799	3.297.125
18	4.956	205.037	41,35	7	25.575	550.822	21,55	33	30.616	794.659
58	6.646	1.781.548	268,05	6	9.567	2.869.861	299,95	136	16.985	4.921.517
19	2.974	683.439	229,80	1	1.199	180.000	150,10	42	4.461	942.592
62	6.521	2.487.104	381,40	2	1.876	761.609	405,95	144	9.153	3.720.590
2	759	78.000	102,75	—	—	—	—	16	2.030	418.340
21	1.119	734.195	656,10	—	—	—	—	100	1.605	1.287.928
78	16.669	1.612.900	96,75	8	10.534	460.763	43,75	112	27.377	2.115.729
5	623	211.243	339,05	—	—	—	—	58	859	1.174.890
23	2.258	714.456	316,95	1	991	300.000	302,70	47	3.498	1.137.903
27	5.427	712.075	131,20	11	11.006	172.537	106,55	56	16.737	1.935.137
25	3.705	617.160	166,55	4	6.528	943.556	144,55	57	10.497	1.660.738
19	1.469	584.696	398,—	—	—	—	—	36	1.648	668.446
24	4.209	670.951	159,40	3	2.552	243.658	95,50	39	6.949	999.232
34	6.408	892.674	141,50	6	5.669	816.238	144,—	50	12.146	1.744.888
68	6.500	1.727.603	265,80	6	8.767	881.908	100,60	120	15.806	2.811.583
15	1.913	754.991	394,65	1	716	405.315	566,10	57	3.127	1.416.011
15	1.314	698.231	531,40	1	731	226.562	309,95	41	2.254	1.057.253
2	115	32.000	—	—	—	—	—	8	144	188.289
—	—	—	—	—	—	—	—	19	66	563.583
23	1.411	567.677	—	—	—	—	—	61	1.745	823.222
46	2.689	1.150.786	427,95	1	1.371	342.750	250,—	103	4.677	1.808.745
8	852	158.895	186,50	—	—	—	—	21	974	241.740
—	—	—	—	1	675	120.000	—	59	936	1.565.210
8	816	295.898	362,60	2	1.506	657.600	436,65	28	2.473	1.036.985

VENTAS DE PRO

PROVINCIA DE

AÑO

CATE

PARTIDOS Y DEPARTAMENTOS	DE 1 A 5 HECTAREAS				DE 6 A 25 HECTAREAS			
	Número de operaciones	Superficies vendidas Has.	Importe de las ventas en $ m/n.	Valor promedio por Ha. en $ m/n. (1)	Número de operaciones	Superficies vendidas Has.	Importe de las ventas en $ m/n.	Valor promedio por Ha. en $ m/n. (1)
Tandil	18	51	120.471	—	17	196	178.705	911,75
Tapalqué	5	10	7.400	640,—	10	147	19.493	132,60
Tordillo	—	—	—	—	—	—	—	—
Tornquist	—	—	—	—	2	12	3.900	325,—
Trenque Lauquen	8	23	12.450	541,30	9	95	54.180	570,30
Tres Arroyos	28	67	62.863	938,25	14	167	84.111	503,65
Vecino	3	6	2.702	450,35	3	33	13.723	415,85
Veinticinco de Mayo	29	72	42.384	588,65	48	580	280.925	484,35
Vicente López	7	12	652.765	—	2	23	911.242	—
Villarino	9	28	27.800	992,85	7	57	17.880	313,70
Islas	35	94	197.530	2.101,40	88	1.034	359.712	347,90
PROVINCIA DE								
Totales	170	456	843.722	1.850,25	276	4.347	2.805.102	645,30
Belgrano	—	—	—	—	1	24	4.856	202,35
Capital	6	19	23.400	1.231,55	14	195	75.162	385,45
Caseros	20	60	61.527	1.025,45	36	500	298.372	596,75
Castellanos	—	—	—	—	5	105	36.000	342,85
Constitución	12	39	33.496	858,85	27	433	221.840	512,35
Garay	—	—	—	—	2	43	5.500	127,90
General López	43	120	159.364	1.328,05	43	598	273.653	457,60
General Obligado	—	—	—	—	12	298	49.462	165,95
Iriondo	26	58	78.222	1.348,65	38	538	256.932	477,55
Las Colonias	—	—	—	—	6	136	39.799	292,65
Nueve de Julio	—	—	—	—	—	—	—	—
Rosario	41	108	371.633	344,05	35	420	686.648	1.634,85
San Cristóbal	—	—	—	—	5	111	14.728	132,70
San Javier	—	—	—	—	2	58	8.000	137,95
San Jerónimo	—	—	—	—	12	263	113.938	433,40
San Justo	—	—	—	—	2	46	9.200	200,—
San Lorenzo	22	52	116.080	2.232,30	23	295	595.690	2.019,30
San Martín	—	—	—	—	12	261	112.622	431,50
Vera	—	—	—	—	1	23	2.700	117,40
PROVINCIA DE								
Totales	899	2.447	2.179.177	890,55	1.300	17.970	4.450.103	247,65
Calamuchita	18	69	18.115	262,55	27	458	56.926	124,30
Capital	55	145	318.620	2.197,35	60	746	599.242	803,25
Colón	68	161	313.655	1.948,15	80	987	302.009	306,—
Cruz del Eje	17	44	19.072	433,45	18	209	18.880	90,35

IEDADES RURALES

BUENOS AIRES (continuación)

1 9 3 7

GORIAS										
DE 26 A 625 HECTAREAS				DE MAS DE 625 HECTAREAS				TOTALES		
Número de operaciones	Superficies vendidas Has.	Importe de las ventas en $ m/n.	Valor promedio por Ha. en $ m/n. (1)	Número de operaciones	Superficies vendidas Has.	Importe de las ventas en $ m/n.	Valor promedio por Ha. en $ m/n. (1)	Número de operaciones	Superficies vendidas Has.	Importe de las ventas en $ m/n.
29	4.382	1.183.842	270,15	4	6.032	2.019.244	334,75	68	10.661	3.502.262
20	3.685	439.731	119,35	3	2.790	1.604.105	574,95	38	6.632	2.070.729
1	106	8.213	774,80	2	3.162	200.959	635,55	3	3.268	209.172
23	5.836	737.583	133,25	10	16.914	988.103	58,40	35	22.762	1.729.586
38	4.362	945.546	216,75	5	12.058	2.450.687	203,25	60	16.538	3.462,863
77	20.743	4.393.942	211,85	19	25.445	9.720.470	382,—	138	46.422	14.261.386
12	2.270	343.739	151,45	5	6.596	614.507	93,15	23	8.905	974.671
90	9.490	2.531.322	266,75	11	22.819	2.110.052	92,45	178	32.961	4.964.683
3	452	255.220	564,65	—	—	—	—	12	487	1.819.227
41	8.838	445.046	50,35	16	42.350	1.727.590	40,80	73	51.273	2.218.316
50	3.867	468.939	121,25	1	1.041	8.780.000	—	174	6.036	9.806.181
SANTA FE										
1.056	114.581	31.198.456	272,30	96	271.585	13.589.851	50,05	1.598	390.969	48.437.131
30	4.012	1.393.027	347,20	1	2.635	1.013.870	384,75	51	6.861	2.505.459
7	2.076	342.500	165,—	2	11.262	668.802	59,40	10	13.362	1.016.158
50	4.450	1.780.240	400,05	1	757	332.823	439,65	107	5.767	2.472.962
161	16.084	4.183.591	260,15	3	7.898	334.901	424,05	169	24.087	4.554.492
64	5.764	105.685	365,30	2	1.908	743.690	389,75	105	8.144	3.104.711
6	324	30.701	94,75	4	10.159	111.000	10,90	12	10.526	147.201
129	12.782	5.282.831	413,30	6	12.799	3.172.530	247,85	221	26.299	8.888.378
50	6.867	505.152	73,55	11	19.439	688.260	35,40	73	26.604	1.242.874
41	3.722	1.674.470	449,90	2	1.874	583.403	311,30	107	6.192	2.593.027
82	7.797	2.033.336	250,80	5	5.471	562.779	102,85	93	13.404	2.635.914
9	3.167	147.251	46,50	18	81.418	720.378	8,85	27	84.585	867.629
24	2.237	1.235.467	552,30	2	4.789	703.952	163,70	102	7.554	2.997.700
90	10.383	1.493.692	143,85	7	18.851	300.439	15,95	102	29.345	1.808.859
20	3.400	178.035	52,35	5	6.274	118.550	18,90	27	9.732	304.585
91	8.854	3.352.402	378,65	6	8.870	1.044.356	117,75	109	17.987	4.510.696
47	5.209	800.976	153,75	4	11.885	585.779	49,30	53	17.140	1.395.955
33	2.577	1.341.342	520,50	—	—	—	—	78	2.924	2.053.112
111	13.162	3.179.168	241,55	5	8.421	1.486.831	176,55	128	21.844	4.778.621
11	1.714	138.590	80,85	12	56.875	417.508	7,35	24	58.612	558.798
CORDOBA										
2.545	327.571	43.619.023	133,15	142	364.054	27.635.723	75,90	4.886	712.042	77.884.026
87	13.440	690.834	51,40	2	1.870	34.600	18,50	134	15.837	800.475
9	434	209.354	482,40	—	—	—	—	124	1.325	1.127.216
46	4.615	581.306	125,95	2	1.430	77.400	54,10	196	7.193	1.274.370
20	3.200	71.389	22,30	4	7.674	51.348	6,70	59	11.127	160.689

VENTAS DE PROP

PROVINCIA DE

AÑO

CATE

DEPARTAMENTOS	DE 1 A 5 HECTAREAS				DE 6 A 25 HECTAREAS			
	Número de operaciones	Superficies vendidas Has.	Importe de las ventas en $ m/n.	Valor promedio por Ha. en $ m/n. (1)	Número de operaciones	Superficies vendidas Has.	Importe de las ventas en $ m/n.	Valor promedio por Ha. en $ m/n. (1)
General Roca	17	47	12.004	255,40	23	291	316.522	—
Ischilín	9	28	5.680	202,85	5	55	5.761	104,75
Juárez Celman	50	134	71.355	532,50	46	647	136.463	210,90
Marcos Juárez	53	125	87.492	699,95	97	1.466	545.641	377,35
Minas	1	3	500	166,60	1	23	126	5,45
Pocho	—	—	—	—	1	25	500	20,—
Punilla	43	91	419.858	—	20	218	251.646	—
Río Cuarto	78	200	99.545	497,70	89	1.233	230.293	186,75
Río Primero	28	83	12.604	151,85	91	1.341	103.027	76,80
Río Seco	4	12	162	13,50	9	104	1.361	13,10
Río Segundo	39	102	59.497	583,30	100	1.620	239.891	148,10
San Alberto	18	45	11.730	260,65	9	146	24.366	166,90
San Javier	19	47	17.980	382,55	9	113	22.320	197,50
San Justo	184	554	457.309	825,45	244	3.118	780.792	250,40
Santa María	21	56	10.916	194,90	45	687	76.306	111,05
Sobremonte	1	1	300	300,—	2	46	1.183	25,70
Tercero Abajo	38	100	64.016	640,15	90	1.229	191.131	155,50
Tercero Arriba	70	236	73.038	309,50	138	1.906	255.814	134,20
Totoral	9	22	3.304	150,20	20	296	39.538	133,55
Tulumba	4	8	367	45,80	6	103	3.495	38,30
Unión	55	134	102.058	761,60	70	923	246.420	266,95
PROVINCIA DE								
Totales	382	1.055	308.395	292,30	707	9.978	1.544.439	154,80
Colón	21	83	30.725	370,20	47	684	101.273	148,05
Concordia	18	40	12.375	309,35	38	562	103.750	184,60
Diamante	63	173	54.700	316,20	95	1.239	212.124	171,20
Federación	9	29	4.364	150,50	43	685	78.355	114,40
Gualeguay	37	107	38.938	363,90	49	616	118.318	192,05
Gualeguaychú	37	101	30.002	297,05	85	1.191	201.281	169,—
La Paz	10	23	3.131	136,15	20	329	38.470	116,95
Nogoyá	21	61	7.018	115,05	50	739	65.018	88,—
Paraná	59	143	46.023	321,85	89	1.255	200.391	159,65
Rosario Tala	21	52	9.515	183,—	38	449	58.480	130,25
San José de Feliciano	7	26	1.474	56,70	7	123	12.445	101,15
Uruguay	26	69	38.117	552,40	63	991	229.868	231,95
Victoria	24	69	13.413	194,40	38	453	66.746	147,35
Villaguay	29	79	18.600	235,45	45	662	57.920	87,50
PROVINCIA DE								
Totales	56	138	44.881	325,20	51	753	98.869	131,30
Ayacucho	26	60	17.378	289,65	7	110	8.038	7,30
Belgrano	1	4	50	—	2	28	20.150	719,65

IEDADES RURALES

CORDOBA (continuación)

1937

GORIAS										
DE 26 A 625 HECTAREAS				DE MAS DE 625 HECTAREAS				TOTALES		
Número de operaciones	Superficies vendidas Has.	Importe de las ventas en $ m/n.	Valor promedio por Ha. en $ m/n. (1)	Número de operaciones	Superficies vendidas Has.	Importe de las ventas en $ m/n.	Valor promedio por Ha. en $ m/n. (1)	Número de operaciones	Superficies vendidas Has.	Importe de las ventas en $ m/n.
50	6.785	645.439	95,10	4	11.342	597.532	52,70	94	18.465	1.571.497
10	1.933	58.766	30,40	1	3.395	130.000	38,30	25	5.411	200.207
166	23.272	3.212.498	138,05	17	94.336	9.791.719	103,80	279	118.389	13.212.035
250	26.074	7.170.890	121,60	8	22.917	3.859.682	168,40	408	50.562	11.663.705
6	656	2.174	3,30	1	700	2.000	2,85	9	1.382	4.800
9	1.160	9.832	8,45	2	2.262	6.630	2,95	12	3.447	16.962
22	1.770	261.243	147,60	2	1.439	66.550	46,25	87	3.518	999.297
288	41.947	5.122.402	122,10	25	85.837	4.756.353	55,40	480	129.217	10.208.593
152	17.555	698.319	39,75	5	7.187	199.606	27,75	276	26.166	1.013.556
20	3.639	76.583	21,05	6	22.356	34.920	1,55	39	26.111	113.026
178	20.792	2.785.152	133,95	—	—	—	—	317	22.514	3.084.540
18	3.253	27.148	8,35	—	—	—	—	45	3.444	63.244
4	253	6.669	—	—	—	—	—	32	413	46.969
427	52.746	6.159.687	116,80	9	11.678	980.787	84,—	864	68.096	8.378.575
68	6.872	763.417	111,10	4	4.318	186.963	43,30	138	11.933	1.037.602
9	1.525	27.822	18,25	5	12.324	67.282	5,45	17	13.896	96.587
180	24.317	3.862.089	158,80	8	10.430	1.276.171	122,35	316	36.076	5.393.407
190	22.957	2.904.747	126,50	4	5.470	637.084	114,65	402	30.569	3.860.683
29	3.206	150.923	47,05	4	7.757	110.040	14,20	62	11.281	303.805
36	5.526	95.465	17,25	8	18.397	105.460	5,75	54	24.034	205.237
271	39.644	8.024.875	202,40	21	30.935	4.673.596	151,05	417	71.636	13.046.949
ENTRE RIOS										
1.419	157.116	17.044.267	108,50	93	180.986	9.493.664	52,45	2.601	349.135	28.390.765
184	13.587	1.909.240	140,50	2	1.854	191.427	103,25	254	16.208	2.232.665
77	8.153	710.654	87,15	5	16.985	1.109.332	65,30	138	25.740	1.936.111
93	5.933	877.054	147,80	2	3.888	70.656	18,15	253	11.233	1.214.534
72	6.037	498.053	82,50	13	26.576	1.328.194	49,95	137	33.327	1.908.966
79	12.952	1.450.389	112,—	4	6.639	530.390	79,90	169	20.314	2.138.035
153	20.073	3.312.100	165,—	8	25.943	1.060.674	40,90	283	47.308	4.604.057
59	9.003	493.722	54,85	17	29.073	1.696.967	58,35	106	38.428	2.232.290
116	15.023	1.400.698	93,25	1	774	55.721	72,—	188	16.597	1.528.455
202	18.395	2.106.888	114,55	4	6.375	630.795	98,95	354	26.168	2.984.097
78	9.568	793.487	82,95	3	4.987	556.050	111,50	140	15.056	1.417.532
33	6.396	269.656	42,15	8	15.326	522.903	34,10	55	21.871	806.478
111	10.713	1.521.205	142,—	1	932	46.350	49,75	201	12.705	1.835.540
50	4.182	583.378	139,50	11	16.367	389.909	23,80	123	21.071	1.053.446
112	17.101	1.117.743	65,35	14	25.267	1.304.296	51,60	200	43.109	2.498.559
SAN LUIS										
204	34.825	606.724	17,40	84	280.709	4.572.129	16,30	393	316.425	5.322.603
24	4.898	44.882	10,90	9	19.956	119.748	6,—	66	25.024	190.046
21	3.652	27.824	7,60	2	14.531	28.266	1,95	26	18.215	76.290

VENTAS DE PRO

PROVINCIA D

AÑ

CATE

DEPARTAMENTOS	DE 1 A 5 HECTAREAS				DE 6 A 25 HECTAREAS			
	Número de operaciones	Superficies vendidas Has.	Importe de las ventas en $ m/n.	Valor promedio por Ha. en $ m/n. (1)	Número de operaciones	Superficies vendidas Has.	Importe de las ventas en $ m/n.	Valor promedio por Ha. en $ m/n. (1)
Capital	6	15	8.650	576,65	8	78	28.701	367,95
Chacabuco	3	6	1.400	233,35	4	61	1.256	20,60
Junín	5	14	1.170	83,55	5	93	12.516	134,60
Pedernera	11	26	15.663	602,40	19	280	26.797	96,—
Pringles	3	9	370	41,10	3	37	606	16,40
San Martín	1	4	200	50,—	3	66	805	12,20

PROVINCIA DE

Totales	274	698	317.696	455,15	202	2.271	525.562	231,40
Burruyacú	4	10	8.832	883,20	14	177	16.299	92,10
Cruz Alta	48	107	48.711	455,25	21	220	60.000	272,75
Chicligasta	31	88	30.108	342,15	35	405	97.218	240,05
Famaillá	35	90	43.139	479,30	28	310	118.400	381,95
Graneros	1	5	137	27,40	3	26	1.062	40,85
Leales	37	115	25.978	225,90	28	321	28.823	89,80
Monteros	71	169	57.847	342,30	42	475	84.807	178,55
Río Chico	29	67	34.744	518,55	27	300	74.741	249,15
Tafí	16	40	66.200	—	4	37	44.212	—
Trancas	2	7	2.000	285,70	—	—	—	—

PROVINCIA DE

Totales	30	85	336.720	—	16	180	92.102	511,65
Anta	2	5	20.530	—	1	7	120	17,45
Cachí	—	—	—	—	1	12	5.350	445,85
Caldera	5	24	26.848	1.118,65	—	—	—	—
Candelaria	—	—	—	—	—	—	—	—
Campo Santo	1	1	25.000		—	—		
Capital	8	18	246.373	—	3	27	28.261	1.046,70
Cerrillos	1	4	800	200,—	—	—	—	—
Chicoana	5	15	4.800	320,—	—	—	—	—
Guachipas	—	—	—	—	—	—	—	—
Metán	3	7	8.100	1.157,15	4	43	30.600	711,65
Molinos	—	—	—	—	—	—	—	—
Orán	1	1	1.550	1.550,—	3	41	7.480	182,45
Rivadavia	—	—	—		—	—		
Rosario de la Frontera	1	2	1.500	750,—	3	30	12.291	409,70
Rosario de Lerma	1	1	19	19,—	1	20	8.000	400,—
San Carlos	2	7	1.200	171,40	—	—	—	—
Viña	—	—	—	—	—	—	—	—

IEDADES RURALES

SAN LUIS (continuación)

1937

GORIAS

DE 26 A 625 HECTAREAS				DE MAS DE 625 HECTAREAS				TOTALES		
Número de operaciones	Superficies vendidas Has.	Importe de las ventas en $ m/n.	Valor promedio por Ha. en $ m/n. (1)	Número de operaciones	Superficies vendidas Has.	Importe de las ventas en $ m/n.	Valor promedio por Ha. en $ m/n. (1)	Número de operaciones	Superficies vendidas Has.	Importe de las ventas en $ m/n.
21	5.070	87.338	17,20	25	78.778	2.047.688	26,—	60	83.941	2.172.377
25	2.991	53.497	17,95	3	2.601	26.708	10,25	35	5.659	82.861
9	1.629	16.168	9,90	1	893	8.000	8,90	20	2.629	37.854
53	9.113	271.593	29,80	38	154.077	2.250.781	14,60	121	163.496	2.564.834
24	3.361	74.161	22,05	4	5.320	53.334	10,05	34	8.727	128.471
27	4.111	31.261	7,60	2	4.553	37.604	8,25	33	8.734	69.870
TUCUMAN										
107	10.518	865.955	82,35	15	37.761	283.018	7,50	598	51.248	1.992.231
12	1.535	58.041	43,50	4	7.129	117.383	16,45	34	8.651	200.556
5	200	48.600	243,—	—	—	—	—	74	527	157.311
26	2.974	227.950	76,65	—	—	—	—	92	3.467	355.276
3	184	85.198	463,05	—	—	—	—	66	584	246.737
12	1.176	51.713	43,95	3	6.530	18.821	2,90	19	7.737	71.733
8	654	28.300	43,25	3	2.115	73.042	34,55	76	3.205	156.143
13	988	163.283	165,25	3	14.814	57.572	3,90	129	16.446	363.509
24	2.582	183.762	71,15	—	—	—	—	80	2.949	293.247
1	29	11.808	407,15	—	—	—	—	21	106	122.220
3	396	6.300	18,45	2	7.173	16.200	2,25	7	7.576	25.500
SALTA										
38	6.876	393.795	57,25	40	278.715	1.037.040	3,70	124	285.856	1.859.657
1	227	1.800	7,95	5	25.856	53.170	2,05	9	26.095	75.620
—	—	—	—	—	—	—	—	1	12	5.350
1	490	3.200	6,55	—	—	—	—	6	514	30.048
1	148	2.000	13,50	1	6.885	180.000	26,15	2	7.033	182.000
1	174	13.000	74,70	3	15.870	19.680	1,25	5	16.045	57.680
3	720	39.500	54,85	—	—	—	—	14	765	314.134
5	277	31.155	112,45	—	—	—	—	6	281	31.955
4	1.055	35.500	33,65	1	2.040	128.000	62,75	10	3.110	168.300
2	52	3.300	63,45	1	7.529	10.000	1,35	3	7.581	13.300
1	550	67.920	123,50	7	23.854	218.163	6,70	15	24.454	324.783
—	—	—	—	1	26.978	84.050	3,10	1	26.978	84.050
3	109	5.277	48,40	10	38.837	173.908	7,85	17	38.988	188.215
—	—	—	—	5	19.899	9.233	0,45	5	19.899	9.233
6	997	18.301	18,35	3	16.766	35.056	2,10	13	17.795	67.148
6	1.740	154.602	88,85	1	75.579	40.000	0,55	9	77.340	202.621
1	85	1.150	13,55	1	676	5.780	8,55	4	768	8.130
3	252	17.090	67,80	1	17.946	80.000	4,45	4	18.198	97.090

VENTAS DE PRO

TERRITORIO

AÑ

CATE

TERRITORIOS	DE 1 A 5 HECTAREAS				DE 6 A 25 HECTAREAS			
	Número de operaciones	Superficies vendidas Has.	Importe de las ventas en $ m/n.	Valor promedio por Ha. en $ m/n. (1)	Número de operaciones	Superficies vendidas Has.	Importe de las ventas en $ m/n.	Valor promedio por Ha. en $ m/n. (1)
Totales	140	421	339.683	806,85	316	5.133	1.468.088	286,—
Chaco	17	40	24.114	602,85	29	565	54.385	96,95
Chubut	18	45	40.285	895,20	29	391	137.880	352,65
Formosa	—	—	—	—	—	—	—	—
La Pampa	44	162	93.096	574,65	54	890	146.167	164,25
Misiones	23	52	50.010	961,75	127	2.347	344.351	146,70
Neuquén	5	11	10.545	958,65	5	57	55.450	972,80
Río Negro	33	111	121.633	1.095,80	70	869	722.855	831,80
Santa Cruz	—	—	—	—	2	14	7.000	500,—

RESUMEN DE LOS

AÑO

CATE

PROVINCIAS Y TERRITORIOS	DE 1 A 5 HECTAREAS				DE 6 A 25 HECTAREAS			
	Número de operaciones	Superficies vendidas Has.	Importe de las ventas en $ m/n.	Valor promedio por Ha. en $ m/n	Número de operaciones	Superficies vendidas Has.	Importe de las ventas en $ m/n.	Valor promedio por Ha. en $ m/n.
Totales	3.612	9.853	13.875.358	1.408,25	4.934	68.423	28.319.345	413,90
Buenos Aires	1.661	4.553	9.505.084	2.087,65	2.066	27.791	17.336.080	623,75
Santa Fe	170	456	843.722	1.850,25	276	4.347	2.805.102	645,30
Córdoba	899	2.447	2.179.177	890,55	1.300	17.970	4.450.103	247,65
Entre Ríos	382	1.055	308.395	292,30	707	9.978	1.544.439	154,80
San Luis	56	138	44.881	325,20	51	753	98.869	131,30
Tucumán	274	698	317.696	455,15	202	2.271	525.562	231,40
Salta	50	85	336.720	—	16	180	92.102	511,65
Territorios Nacionales	140	421	339.685	806,85	316	5.133	1.468.088	286,—

(1) No han sido calculados los promedios en algunos partidos y departamentos por las razones expuestas en el texto precedente.

IEDADES RURALES

NACIONALES

1 9 3 7

GORIAS

DE 26 A 625 HECTAREAS				DE MAS DE 625 HECTAREAS				TOTALES		
Número de operaciones	Superficies vendidas Has.	Importe de las ventas en $ m/n.	Valor promedio por Ha. en $ m/n. (1)	Número de operaciones	Superficies vendidas Has.	Importe de las ventas en $ m/n.	Valor promedio por Ha. en $ m/n. (1)	Número de operaciones	Superficies vendidas Has.	Importe de las ventas en $ m/n.
523	75.174	5.146.272	68,45	134	677.361	7.171.603	10,60	1.113	758.089	14.125.646
62	7.953	310.819	39,10	21	86.424	1.220.933	14,10	129	94.982	1.610.251
37	10.383	303.180	29,20	22	105.548	808.665	7,65	106	116.367	1.290.010
4	996	21.046	21,15	2	39.767	135.386	34,05	6	40.763	156.432
276	42.013	3.047.031	55,85	54	231.000	3.555.969	15,40	428	274.065	6.842.263
101	7.281	593.463	81,50	4	13.695	40.000	2,90	255	23.375	1.027.824
9	2.662	206.131	86,15	6	22.886	166.100	7,25	25	25.616	438.226
34	3.886	664.602	171,—	13	133.494	717.550	5,35	150	138.360	2.226.640
—	—	—	—	12	44.547	527.000	11,80	14	44.561	534.000

CUADROS ANTERIORES

1 9 3 7

GORIAS

DE 26 A 625 HECTAREAS				DE MAS DE 625 HECTAREAS				TOTALES		
Número de operaciones	Superficies vendidas Has.	Importe de las ventas en $ m/n.	Valor promedio por Ha. en $ m/n.	Número de operaciones	Superficies vendidas Has.	Importe de las ventas en $ m/n.	Valor promedio por Ha. en $ m/n.	Número de operaciones	Superficies vendidas Has.	Importe de las ventas en $ m/n.
8.972	1.173.628	209.626.109	178,60	990	2.725.023	180.018.491	66,05	18.508	3.976.927	431.839.303
3.080	446.967	110.751.617	247,80	386	633.852	116.235.463	183,35	7.193	1.113.163	255.827.244
1.056	114.581	31.198.456	272,30	96	271.585	13.589.851	50,05	1.598	390.969	48.437.131
2.545	327.571	43.619.023	133,15	142	364.054	27.635.723	75,90	4.886	712.042	77.884.026
1.419	157.116	17.044.267	108,50	93	180.986	9.493.664	52,45	2.601	349.135	28.390.765
204	34.825	606.724	17,40	84	280.709	4.572.129	16,30	395	316.425	5.322.603
107	10.518	865.955	82,35	15	37.761	283.018	7,50	598	51.248	1.992.231
38	6.876	393.795	57,25	40	278.715	1.037.040	3,70	124	285.856	1.859.657
523	75.174	5.146.272	68,45	134	677.361	7.171.603	10,60	1.113	758.089	14.125.646

VENTAS DE PROPIEDADES RURALES

PROVINCIA DE BUENOS AIRES

AÑOS 1913-1937

AÑOS	Número de operaciones	Superficie hectáreas	Valor $ m/n.	Valor Término Medio por hectárea $ m/n.
1913	—	553.394	83.207.262	150,36
1914	2.272	410.628	67.403.995	164,15
1915	2.158	524.279	70.015.007	133,55
1916	3.242	849.315	121.242.671	142,75
1917	2.646	515.589	74.074.093	143,67
1918	2.853	622.434	111.289.373	178,80
1919	3.982	468.083	103.033.789	220,12
1920	7.450	1.310.811	249.991.112	190,70
1921	9.536	1.080.476	277.927.740	257,22
1922	5.991	672.874	164.763.385	244,87
1923	5.233	542.488	142.535.347	262,74
1924	5.826	734.510	194.491.376	264,79
1925	6.834	1.021.058	302.159.540	295,95
1926	—	968.327	219.581.168	226,75
1927	5.958	1.053.533	250.067.972	237,35
1928	5.782	821.416	214.445.607	261,05
1929	5.946	846.567	220.096.261	260,—
1930	6.244	932.321	244.768.565	262,55
1931	4.941	678.385	164.621.426	242,65
1932	4.389	653.416	143.665.535	219,85
1933	4.571	643.791	122.697.298	190,60
1934	4.369	730.268	133.912.149	183,35
1935	5.378	828.774	159.186.441	192,05
1936	6.031	1.083.308	193.335.433	178,45
1937	7.193	1.113.163	253.827.244	228,—

PROVINCIA DE SANTA FE

AÑOS 1913-1937

1913	—	524.699	51.836.167	98,79
1914	1.352	339.295	53.527.798	99,26
1915	1.622	596.779	46.719.125	78,29
1916	2.179	672.643	62.081.031	92,29
1917	2.422	691.043	51.775.868	74,92
1918	2.189	510.669	54.286.554	106,30
1919	2.186	560.917	55.360.535	98,70
1920	2.872	903.921	105.582.219	116,80
1921	2.767	861.659	101.734.157	118,07
1922	1.149	1.970.186	65.951.031	33,48
1923	1.378	747.823	60.397.103	80,76
1924	1.281	246.824	42.390.239	126,02
1925	1.371	364.421	62.110.866	170,45
1926	1.252	402.700	54.551.943	135,45
1927	1.082	341.428	47.609.315	139,45
1928	1.300	365.843	69.866.210	190,95
1929	1.019	377.860	69.838.600	184,85
1930	984	338.646	67.734.636	200,—
1931	528	269.277	51.515.451	191,30
1932	645	373.382	62.016.096	166,10
1933	746	284.968	36.054.483	126,50
1934	597	301.776	47.165.534	156,30
1935	619	349.922	45.260.292	129,35
1936	748	380.861	49.698.964	130,50
1937	1.598	390.969	48.437.131	123,90

PROVINCIA DE CORDOBA

AÑOS 1913-1937

AÑOS	Número de operaciones	Superficie hectáreas	Valor $ m/n.	Valor Término Medio por hectárea $ m/n.
1913	—	680.327	45.416.959	66,76
1914	2.278	424.828	32.021.607	75,38
1915	2.191	435.796	32.189.246	73,86
1916	2.653	610.842	50.265.706	82,29
1917	2.897	921.856	65.622.825	71,19
1918	4.051	1.057.494	86.209.269	81,52
1919	4.124	1.360.361	120.804.422	88,80
1920	5.021	1.432.793	135.049.519	94,26
1921	4.619	1.092.092	114.124.418	104,50
1922	4.040	878.314	104.332.561	118,78
1923	4.464	1.052.316	122.774.863	116,67
1924	4.215	962.322	116.025.812	120,57
1925	5.035	1.128.364	138.582.740	122,80
1926	3.478	583.177	74.740.988	128,16
1927	3.482	522.499	71.184.464	136,25
1928	5.144	1.119.433	145.552.271	130,—
1929	8.126	1.040.987	185.124.627	177,85
1930	—	—	—	—
1931	—	—	—	—
1932	—	—	—	—
1933	—	—	—	—
1934	—	—	—	—
1935	2.747	425.086	33.314.419	78,40
1936	3.867	556.989	49.012.866	88,—
1937	4.886	712.042	77.884.026	109,40

PROVINCIA DE ENTRE RIOS

AÑOS 1913-1937

1913	—	216.365	14.229.301	65,77
1914	1.092	190.998	13.732.334	71,90
1915	670	92.258	6.477.505	70,21
1916	606	94.131	6.496.671	69,02
1917	607	138.299	8.866.029	64,11
1918	1.541	325.555	24.553.008	75,42
1919	1.754	330.416	29.633.016	89,68
1920	2.027	400.268	41.033.899	102,51
1921	1.633	269.724	60.651.948	224,86
1922	1.451	217.797	22.347.672	102,70
1923	1.707	242.042	25.240.177	104,28
1924	1.722	251.505	32.043.955	127,41
1925	2.041	360.931	46.233.366	128,10
1926	1.826	261.080	39.871.183	152,70
1927	1.678	202.442	27.343.607	135,05
1928	2.159	291.913	42.715.795	146,35
1929	2.506	432.071	44.173.137	102,25
1930	1.643	208.147	31.539.201	151,50
1931	2.002	234.703	29.911.613	127,45
1932	2.301	314.479	31.677.809	100,75
1933	2.088	308.265	29.710.111	96,40
1934	1.703	274.090	22.390.688	81,70
1935	1.895	300.496	27.664.267	92,05
1936	1.877	247.121	21.202.988	85,80
1937	2.601	349.135	28.390.765	81,30

PROVINCIA DE SAN LUIS

AÑOS 1913-1937

AÑOS	Número de operaciones	Superficie hectáreas	Valor $ m/n.	Valor Término Medio por hectárea $ m/n.
1913	—	166.222	8.426.228	50,69
1914	376	166.555	7.209.902	43,29
1915	498	172.758	4.667.693	27,02
1916	596	312.176	9.588.934	30,72
1917	403	204.159	5.227.756	25,61
1918	59	123.430	2.560.999	20,75
1919	223	263.870	4.700.253	17,81
1920	223	263.870	4.700.253	17,81
1921	211	549.616	11.507.120	20,94
1922	425	285.359	4.401.835	15,42
1923	466	327.981	6.695.963	20,41
1924	591	347.088	6.500.330	18,73
1925	787	632.808	14.577.980	23,05
1926	768	558.949	9.128.245	16,50
1927	353	569.647	14.409.742	25,30
1928	94	534.076	11.745.008	22,—
1929	93	304.492	10.356.069	34,05
1930	196	334.919	9.035.469	27,—
1931	423	280.369	4.639.945	16,55
1932	314	240.520	3.752.314	15,60
1933	320	116.640	1.544.102	13,25
1934	232	120.569	1.767.854	14,65
1935	349	204.442	4.415.586	21,60
1936	323	362.227	3.189.119	8,80
1937	395	316.425	5.322.603	16,80

PROVINCIA DE TUCUMAN

AÑOS 1913-1937

1913	—	77.827	3.885.436	49,92
1914	406	23.191	1.721.831	74,25
1915	566	44.556	2.123.938	47,67
1916	441	27.582	3.756.649	136,20
1917	554	29.592	1.903.055	64,31
1918	504	50.692	1.605.341	31,67
1919	664	190.658	7.893.947	41,40
1920	571	88.663	2.697.565	30,42
1921	556	68.847	2.250.422	32,69
1922	556	81.733	3.989.439	48,81
1923	495	87.571	4.452.483	50,84
1924	589	32.090	2.638.540	82,10
1925	608	56.877	5.480.485	96,35
1926	434	78.746	3.476.110	44,15
1927	421	64.255	3.049.076	47,45
1928	456	69.243	2.028.709	29,30
1929	538	35.017	2.293.798	65,50
1930	469	72.791	3.211.177	44,10
1931	133	10.153	419.862	41,35
1932	517	53.178	1.468.471	27,60
1933	482	21.041	1.396.675	66,40
1934	477	50.851	2.151.223	42,30
1935	616	40.173	2.462.701	61,30
1936	691	85.510	3.678.063	43,—
1937	598	51.248	1.992.231	38,35

PROVINCIA DE SALTA

AÑOS 1913-1937

AÑOS	Número de operaciones	Superficie hectáreas	Valor $ m/n.	Valor Término Medio por hectárea $ m/n.
1913	—	370.257	8.502.638	22,96
1914	301	333.779	2.903.603	8,70
1915	320	144.812	3.298.462	22,78
1916	264	678.353	3.029.131	4,47
1917	254	262.050	4.184.513	15,97
1918	186	46.135	1.264.050	27,40
1919	173	164.907	2.004.364	12,15
1920	198	253.832	3.681.616	14,50
1921	209	60.192	3.040.084	50,51
1922	296	122.544	3.725.032	30,40
1923	399	183.598	3.689.492	20,10
1924	289	59.178	4.126.146	11,86
1925	49	79.252	973.445	12,30
1926	106	430.441	5.560.327	12,90
1927	179	209.747	3.903.662	18,60
1928	115	546.371	4.206.672	7,70
1929	204	324.917	5.019.922	15,45
1930	156	444.537	4.424.052	9.95
1931	134	125.490	1.936.443	15,45
1932	49	297.984	1.339.057	4,50
1933	57	126.933	1.731.897	13,65
1934	44	103.670	815.963	7,85
1935	48	199.165	1.436.506	7,20
1936	147	505.208	2.764.257	5,45
1937	124	285.856	1.859.657	6,50

PROVINCIA DE MENDOZA

AÑOS 1913-1937

1913	—	1.049.655	33.840.669	32,24
1914	928	1.251.427	21.608.228	17,27
1915	948	918.308	18.800.342	20,47
1916	1.018	537.670	17.351.247	32,27
1917	1.200	471.161	19.636.370	41,68
1918	1.219	920.197	23.485.664	25,52
1919	1.137	333.997	17.798.272	53,29
1920	1.393	361.936	27.352.281	75,57
1921	917	870.643	14.850.462	17,06
1922	928	784.286	22.518.026	28,71
1923	1.126	391.746	19.796.691	50,53
1924	1.186	628.866	26.261.504	41,76
1925	1.316	629.691	31.588.816	50,15
1926	1.414	866.332	34.197.378	39,95
1927	1.800	616.618	43.300.690	70,20
1928	1.742	837.927	35.424.630	42,30
1929	1.039	409.663	17.677.743	43,15
1930	1.063	184.785	19.023.877	102,95
1931	456	218.209	12.095.055	55,45
1932	852	111.125	11.390.614	102,50
1933	819	185.410	12.877.181	69,45
1934	711	220.792	8.818.965	39,95
1935	952	403.175	12.958.467	32,15
1936	1.110	307.991	13.335.016	43,50
1937	—	—	—	—

TERRITORIO DE LA PAMPA

AÑOS 1913-1937

AÑOS	Número de operaciones	Superficie hectáreas	Valor $ m/n.	Valor Término Medio por hectárea $ m/n.
1913	—	384.677	12.863.304	33,44
1914	493	326.656	8.335.310	25,52
1915	594	402.267	12.602.723	31,33
1916	499	434.778	12.946.675	29,78
1917	398	431.424	9.912.212	22,98
1918	511	503.757	16.520.385	32,79
1919	606	482.035	23.896.480	49,57
1920	719	466.822	19.393.287	41,54
1921	617	314.963	16.653.649	52,87
1922	487	270.054	14.534.300	53,82
1923	413	206.554	9.208.468	44,58
1924	757	403.209	23.453.067	58,17
1925	1.034	534.838	26.740.262	50,—
1926	782	707.069	27.963.519	39.55
1927	594	568.110	17.081.155	30,05
1928	715	514.719	21.036.059	40,85
1929	758	426.205	20.304.111	47,65
1930	230	162.092	5.957.966	36,75
1931	330	150.758	6.285.752	41,70
1932	211	129.267	3.886.780	30,05
1933	268	159.803	5.711.476	35,75
1934	275	188.433	5.087.726	27,—
1935	328	346.056	8.197.982	23,70
1936	371	191.487	5.679.780	29,65
1937	428	274.065	6.842.263	24,95

DEMAS TERRITORIOS

AÑOS 1913-1937

1913	—	2.063.421	25.859.332	12,53
1914	594	1.232.697	13.742.067	11,15
1915	510	1.631.490	14.495.419	8,89
1916	308	1.284.402	11.146.716	8,68
1917	312	1.101.864	12.504.876	11,34
1918	329	1.079.600	11.529.265	10,68
1919	242	652.673	8.605.781	13,18
1920	256	571.294	8.286,564	14,50
1921	265	445.270	7.441.593	16,71
1922	276	605.548	9.857.630	16,28
1923	228	412.179	7.677.580	18,63
1924	362	750.858	12.052.270	16,05
1925	709	1.150.959	21.718.520	18,86
1926	623	1.056.410	15.650.202	14,80
1927	640	721.189	15.660.599	21,70
1928	780	1.120.106	22.531.591	20,10
1929	693	1.082.331	21.703.552	20,05
1930	334	407.345	6.393.490	15,70
1931	568	477.399	11.373.467	23,80
1932	414	394.805	9.312.094	23,60
1933	420	385.617	5.486.613	14,20
1934	468	651.760	15.179.792	23,30
1935	617	473.078	8.419.629	17,80
1936	633	658.886	10.320.818	15,65
1937	686	484.024	7.283.383	15,05

6) SOCIEDADES COOPERATIVAS AGRICOLAS

SOCIEDADES COOPERATIVAS AGRICOLAS

(ZONA DE LOS CEREALES)

Cooperativas Agrícolas, en la general acepción de estos términos, son las sociedades que, constituídas en un medio rural, tienen por finalidad la colocación del producto del trabajo de sus asociados y la provisión a ellos de maquinarias, herramientas, artículos alimenticios, etc., etc. que necesitan para sus explotaciones.

Los asociados, agricultores ellos, tienen en la cooperativa el órgano encargado de enajenar lo que producen individualmente, obteniendo los beneficios que derivan de un mayor volumen de ventas, una mejor calidad y del menor costo de producción.

En sentido menos lato, Cooperativas Agrícolas, son las que funcionan dentro de los límites naturales que demarcan las zonas de los cereales. Esta particularización, facilita el estudio de la cooperación en el país a la vez que destaca la posición de estas sociedades en el panorama estadístico general.

Es así que se excluyen de la definición —y que más adelante se consideran separadamente— las Cooperativas Algodoneras que funcionan en el territorio del Chaco, las Yerbateras y Tabacaleras de Misiones, las Vini-fruti-hortícolas diseminadas en diversas regiones del país, etc.

Las Cooperativas Agrícolas, base del movimiento cooperativo del país, y uno de los factores determinantes del régimen especial que se creara con la sanción de la ley 11.388, en su casi totalidad tuvieron por objetivo inmediato la comercialización en común de la producción de sus asociados y, subsidiariamente, la provisión de mercaderías e implementos de trabajo.

Posteriormente, y a objeto de acogerse a nuevos sistemas de economía agraria cuya preconización habría de concretarse en leyes como la de Granos y Elevadores, creáronse buen número de entidades cuyo objetivo social se circunscribía a la construcción de estos elementos de trabajo.

Su financiación, condicionada en buena parte por la contribución del Estado no llegó a cristalizar en muchos casos en razón de que ni la ubicación, ni el tonelaje proyectado consultaron las razones técnicas y económicas que informaron la ley respectiva.

Esas cooperativas paralizaron en consecuencia sus actividades sociales apenas iniciadas sin que la contribución de los socios se hiciera efectiva pero permanecieron gravitando numéricamente en las estadísticas hasta que la depuración se hizo necesaria a fin de presentar el verdadero estado de la cooperación agraria, que este ejercicio es la siguiente:

DOMICILIO	Sociedades	Socios	Capital suscripto $ m/n.	Capital realizado $ m/n.	Utilidad $ m/n.	Pérdidas $ m/n.	Operaciones $ m/n.
Buenos Aires	48	9.844	2.316.500	2.057.240	338.307	2.555	22.584.843
Santa Fe (1)	29	12.151	1.516.585	1.036.940	128.334	5.510	18.039.611
Córdoba	20	4.052	1.524.115	1.307.930	106.518	18.989	9.192.020
Entre Ríos	25	3.951	670.245	514.481	62.709	—	3.001.732
La Pampa	10	868	102.070	85.787	11.284	914	646.778
Totales	132	30.866	6.129.515	5.002.378	647.152	27.968	53.464.984

(1) En Santa Fe existe además una cooperativa de cooperativas con 60 sociedades cooperativas adheridas y cuyas operaciones alcanzan a $ 1.018.692.—

Distribución y monto de las operaciones, excluídos renglones varios, como ser aves y huevos, productos de granja, etc.

DOMICILIO	Cereales $ m/n.	Mercaderías $ m/n.	Totales $ m/n.
Buenos Aires	16.809.641	5.054.634	21.864.275
Santa Fe	13.926.169	3.023.839	16.950.008
Córdoba	7.314.318	1.727.333	9.041.651
Entre Ríos	1.620.523	1.074.051	2.694.574
La Pampa	203.093	351.807	554.900
Totales generales	39.873.744	11.231.664	51.105.408

Representación gráfica del cuadro que antecede:

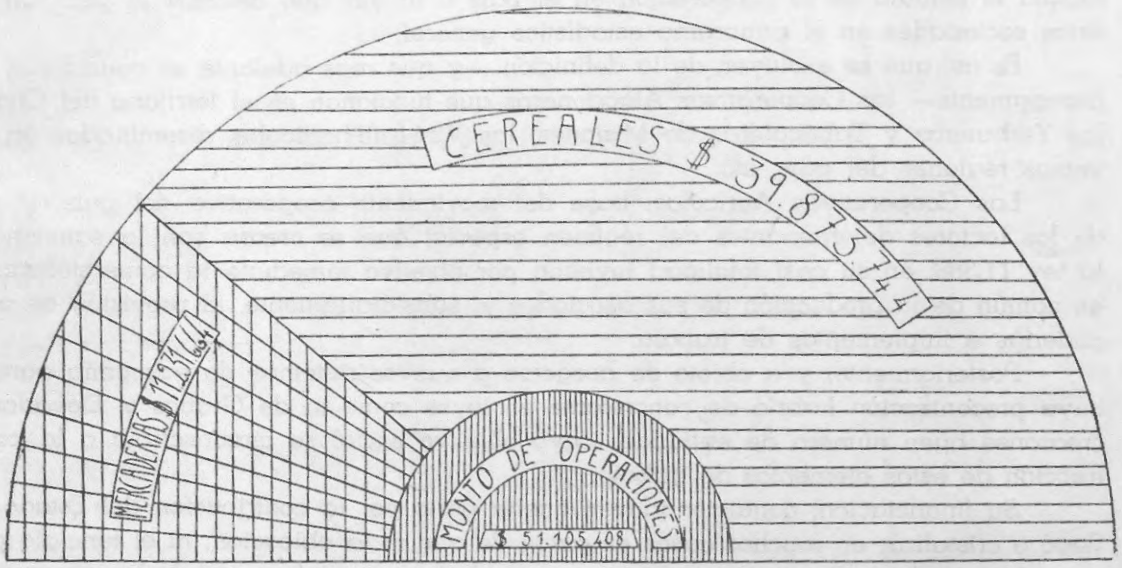

ESTADISTICA COMPARADA

El rubro que más interés ofrece para juzgar el desarrollo de las Cooperativas Agrícolas a través de los últimos años, es evidentemente el de las operaciones sociales.

La variabilidad del número de sociedades, determinada como se ha expuesto precedentemente por la depuración del padrón respectivo y consecuentemente las oscilaciones de los capitales sociales, no podrían constituir una guía exacta del proceso evolutivo.

La representación gráfica de operaciones en el quinquenio 1933-37 es la que sigue:

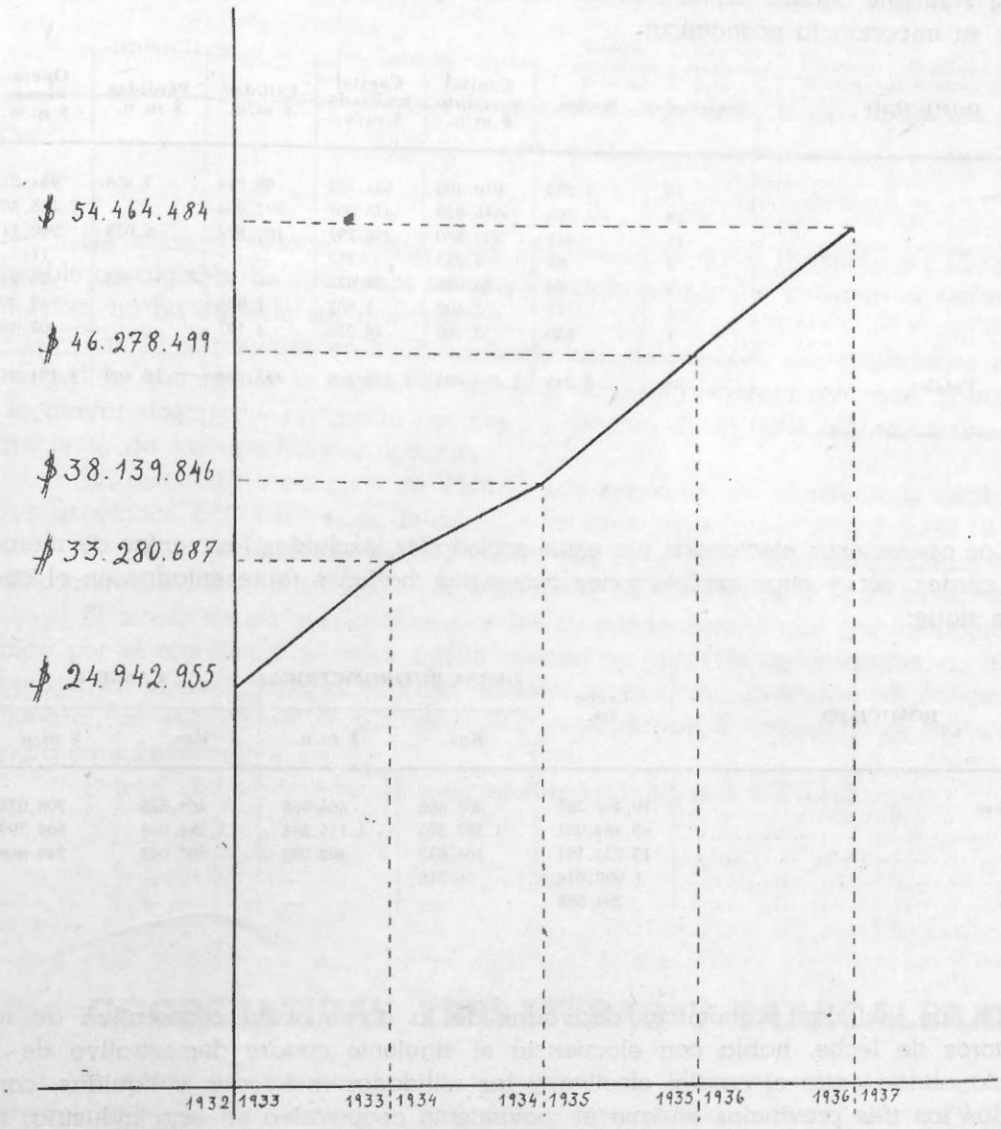

Cabe consignar que las operaciones sociales de 2 Cooperativas de Cooperativas existentes en la zona de cereales acrecerían el monto total en la suma de $ 1.370.424.— m/nacional.

COOPERATIVAS TAMBERAS

AÑO 1936 - 1937

Las Cooperativas Tamberas o de lechería, legalmente constituídas, que en número de 58 funcionan en todo el territorio del país tienen su mayor expresión numérica en la provinvia de Santa Fe con 24 sociedades, sin incluir 1 cooperativa de cooperativas.

Buenos Aires y Córdoba, con 19 y 11 sociedades, respectivamente, ocupan los lugares subsiguientes.

El siguiente cuadro expresa la distribución geográfica de las cooperativas tamberas y su importancia económica:

DOMICILIO	Sociedades	Socios	Capital suscripto $ m/n.	Capital realizado $ m/n.	Utilidad $ m/n.	Pérdidas $ m/n.	Operaciones $ m/n.
Buenos Aires	19	1.733	610.400	521.122	65.784	3.458	954.214
Santa Fe	24	794	416.850	413.007	302.064	—	2.128.407
Córdoba	11	411	299.580	256.791	109.874	6.028	960.118
Tucumán	1	85	4.250	212	—	—	(1)
Catamarca	1	46	38.025	38.025	—	983	25.547
Mendoza	1	17	2.400	1.862	1.909	—	49.999
La Pampa	1	159	32.100	18.233	4.107	—	65.958
Totales	58	3.245	1.403.605	1.249.252	483.738	10.469	4.184.243

(1) Paralizó sus actividades.

Las operaciones efectuadas por estas sociedades, excluídas las ventas de mercaderías, cerdos, etc. y otras explotaciones accesorias, hállanse representadas en el cuadro que sigue:

DOMICILIO	Leche lts.	GRASA BUTIROMETRICA		CASEINA	
		Kgs.	$ m/n.	Kgs.	$ m/n.
Buenos Aires	10.445.383	263.565	363.565	268.325	208.035
Santa Fe	50.464.931	1.387.325	1.155.384	1.284.960	804.399
Córdoba	15.233.191	491.632	402.084	397.052	240.868
Mendoza	1.090.014	36.216	—	—	—
La Pampa	294.859	—	—	—	—

De las ventajas económicas derivadas de la agremiación cooperativa de los productores de leche, habla con elocuencia el siguiente cuadro demostrativo de la proporcionalidad entre el capital efectivo y las utilidades realizadas y líquidas, comprendidas las tres provincias en que el movimiento cooperativo en esta industria, no es de excepción, sino orgánico:

DOMICILIO	Capital realizado $ m/n.	Utilidad $ m/n.	% de utilidad
Buenos Aires	521.122	65.784	12,6
Santa Fe	413.007	302.064	73,1
Córdoba	256.791	109.874	42,8

COOPERATIVAS ALGODONERAS

AÑO 1936 - 1937

DOMICILIO	Sociedades	Socios	Capital suscripto $ m/n.	Capital realizado $ m/n.	Utilidad $ m/n.	Pérdidas $ m/n.	Operaciones $ m/n.
Chaco	18	2.954	1.022.480	815.046	211.226	5.659	8.689.054

De estas sociedades, todas ellas con domicilio en el territorio del Chaco, 5 no recibieron algodón de sus socios en este ejercicio económico y 1, por su reciente constitución, no ha iniciado sus operaciones.

Las 12 sociedades en funcionamiento han desenvuelto sus actividades en forma normal lo que revela la existencia de una conciencia cooperativa que, si susceptible de mayor desarrollo, no puede negarse su arraigo, si se tiene en cuenta el volumen creciente de las operaciones sociales.

En este año económico de 1936-37, las cooperativas algodoneras recibieron de sus asociados 29.012.882 kilos de algodón en bruto, que importaron $ 5.748.192 m/n.

El valor del desmote, término medio, fué de $ 19,85 m/n. la tonelada, comprendido entre un máximo de $ 25.— la tonelada y un mínimo de $ 11,67 la tonelada.

El monto de las operaciones sociales no puede decirse que sea totalmente absorbido por el algodón. Las cooperativas chaqueñas, además de dedicarse en menor escala a la comercialización de maíz, tártago, girasol, etc. practican un cooperativismo integral, al suministrar a sus asociados mercaderías e implementos indispensables para su subsistencia y trabajo.

El total de operaciones de mercaderías alcanzó a $ 2.072.113.—.

COOPERATIVAS YERBATERAS Y TABACALERAS

El movimiento cooperativo en el territorio de Misiones se manifiesta casi exclusivamente en la constitución de sociedades dedicadas a la manipulación y comercialización de yerba mate y en menor escala, de tabacos.

Su importancia, se refleja en el cuadro inserto a continuación, agregándose una sociedad del mismo tipo existente en el territorio de Formosa y otra en la provincia de Salta, que revista sólo numéricamente por cuanto ha suspendido definitivamente sus actividades.

DOMICILIO	Sociedades	Socios	Capital suscripto $ m/n.	Capital realizado $ m/n.	Utilidad $ m/n.	Pérdidas $ m/n.	Operaciones $ m/n.
Misiones	9	1.159	227.225	201.273	64.314	—	1.121.248
Formosa	1	147	11.050	9.800	1.317	—	49.822
Salta	1	33	19.200	19.200	—	—	—
Totales	11	1.339	257.475	230.273	65.631	—	1.171.070

COOPERATIVAS VINI-FRUTI-HORTICOLAS

Bajo la denominación de cooperativas vini-fruti-hortícolas, se agrupan aquellas sociedades que tienen por objetivo social en algunos casos las construcción de bodegas cooperativas para la vinificación de las plantaciones de viñas de sus asociados y en otros, la venta directa al consumidor de las frutas y hortalizas producidas por sus explotaciones, contiguas generalmente, a los centros urbanos.

Debe señalarse que, en la provincia de San Juan, habiendo fracasado en su propósito de lograr ventajas inmediatas, y merced a factores de índole económica, 7 sociedades cooperativas paralizaron sus actividades, detentando aún la autorización gubernativa provincial para funcionar, por estimarse posible su resurgimiento.

DOMICILIO	Sociedades	Socios	Capital suscripto $ m/n.	Capital realizado $ m/n.	Utilidad $ m/n.	Pérdidas $ m/n.	Operaciones $ m/n.
Buenos Aires	2	413	45.890	45.890	—	38	137.791
Córdoba	1	90	121.500	100.994	14.537	—	172.895
Entre Ríos	1	88	8.800	4.248	288	—	48.368
Corrientes	1	70	88.900	14.368	—	13.744	98.038
Mendoza	3	69	63.400	59.054	—	3.485	90.181
San Juan (1)	8	41	34.550	26.600	—	—	178.000
Salta (2)	1	33	820	165	—	—	—
Catamarca	1	27	880	675	—	—	—
Río Negro	10	302	914.390	565.506	64.058	—	1.080.908
Neuquén	1	28	63.500	25.400	9.265	—	44.321
Total	29	1.161	1.342.630	842.900	88.148	17.267	1.850.502

(1) Estos datos corresponden a 1 sociedad. Las restantes han paralizado sus actividades.
(2) No efectuó operaciones.

COOPERATIVAS RURALES VARIAS

Bajo el nombre de cooperativas rurales varias, agrúpanse aquellas sociedades que salvo la excepción que se consigna por respetar su domicilio legal, se constituyen en un medio rural y tienen por objeto fomentar la colonización, la producción ganadera, la distribución de riego, etc., etc.

DOMICILIO	Sociedades	Socios	Capital suscripto $ m/n.	Capital realizado $ m/n.	Utilidad $ m/n.	Pérdidas $ m/n.	Operaciones $ m/n.
Capital Federal	1	15	258.620	205.850	—	666	—
Mendoza	3	120	10.170	6.414	591	—	50.800
Tucumán (1)	6	222	38.475	7.824	118	—	35.921
Santiago del Estero	7	81	5.695	2.444	824	—	1.599.586
San Juan (2)	2	45	9.400	3.270	—	—	—
Entre Ríos	1	493	145.350	141.574	4.156	—	216.437
Salta	1	86	41.200	41.200	—	2.275	67.404
La Rioja	2	26	1.500	1.500	927	—	3.098
Corrientes	1	55	13.750	9.662	1.770	—	84.780
Chaco (3)	1	19	950	300	—	—	—
Río Negro	1	40	600	545	—	—	—
Totales	26	1.202	525.710	420.583	8.386	2.941	2.058.026

(1) Estos datos corresponden a 2 sociedades. Las restantes han paralizado sus actividades.
(2) y (3) Paralizaron sus actividades.

COOPERATIVAS DE CONSUMO

La sociedad cooperativa de consumo constituye la forma primaria de la cooperación. El principio rochdeliano de devolver los excedentes anuales en proporción al consumo hecho por cada socio conforma la norma legal con la doctrina pura.

La posición estadística de estas sociedades se pone de manifiesto en el cuadro que sigue:

DOMICILIO	Sociedades	Socios	Capital suscripto $ m/n.	Capital realizado $ m/n.	Utilidad $ m/n.	Pérdidas $ m/n.	Operaciones $ m/n.
Capital Federal	12	44.834	6.871.490	3.650.007	330.313	—	11.777.302
Buenos Aires	32	20.626	1.065.225	893.217	94.705	4.575	3.575.591
Santa Fe	11	2.513	82.040	72.635	14.718	15	473.968
Córdoba	1	173	13.770	13.770	1.045	—	83.064
Entre Ríos	2	222	11.950	6.751	76	—	22.664
Mendoza	2	246	26.670	18.250	4.653	—	162.190
Tucumán	4	303	15.600	7.423	539	262	48.303
Corrientes	1	159	3.795	3.284	—	454	9.500
La Pampa	5	776	19.030	11.319	3.650	—	160.622
Total general	70	69.852	8.109.570	4.676.656	449.699	5.306	16.313.204

Uno de los aspectos más interesantes de la cooperación de consumo, lo constituye el movimiento de agremiación entre el personal de la administración nacional.

Su difusión es cada día mayor, y a fin de que pueda apreciarse numéricamente su importancia se desglosa del cuadro general que antecede, el correspondiente a las cooperativas de consumo constituídas por empleados públicos, a cuyo cuadro —como índice de comparación y sobre todo como exponente de disciplina del personal en la administración— se agrega el de las cooperativas de crédito y mixtas.

NUMERO Y CLASE DE SOCIEDADES	Socios	Capital suscripto $ m/n.	Capital realizado $ m/n.	Utilidades $ m/n.	Operaciones $ m/n.
Consumos: 6	27.817	2.469.390	1.493.890	176.677	9.149.541
Crédito: 4	1.517	219.370	210.526	13.189	443.241
Mixtas (consumo, crédito y seguros): 4	5.246	636.140	539.978	35.193	1.897.279
Totales: 14	34.580	3.324.900	2.244.394	225.059	11.490.061

COOPERATIVAS DE CREDITO

Las Cooperativas de Crédito en el campo del pequeño comercio y de las industrias incipientes, llenan una función cuya importancia, lejos de pasar desapercibida, va acentuándose gradualmente.

No se trata de la sección accesoria que, sobre todo en las cooperativas agrarias favorece las operaciones de consumo propiamente dicho de las mismas, que por disposición del art. 2º, inc. 12 de la ley 11.388, debe ser al contado.

Nos referimos a las Cooperativas de Crédito cuya caracterización surge de la principal actividad social.

El pequeño comerciante, el industrial menor suele tener poca disposición para recurrir a las instituciones oficiales de crédito para la obtención de pequeñas sumas, de ahí que la agrupación de individuos obedeciendo a afinidades profesionales, o geográficas (de zonas o barrios) y aun raciales o de nacionalidad o religión, se haga necesaria.

Conviene hacer notar que en estos últimos casos no dejan de cumplirse las disposiciones legales que como la del art. 2º, inc. 11 establecen que "No podrán tener por fin principal ni accesorio la propaganda de ideas políticas, religiosas, de nacionalidades o regiones determinadas, ni imponer como condición de admisión la vinculación de los socios con organizaciones religiosas, partidos políticos o agrupaciones de nacionalidades o regionales".

La diferenciación se opera por disposición natural o de simpatía de los individuos sin acto alguno por parte de las sociedades que en sus estatutos no contienen disposiciones de ningún género que sean obstáculo al libre ingreso de todas las personas sin distinción alguna.

Por otra parte, la suma de solvencias materiales y morales que es una asociación, a la vez que hace al volumen del crédito perseguido, favorece a las instituciones bancarias en la concesión de los mismos, al evitarse diversidad de operaciones individuales.

Las Cooperativas de Crédito tienen su mayor expresión en jurisdicción de lo Capital Federal, con 21 sociedades que agrupan a 11.122 asociados.

La distribución de Préstamos y el otorgamiento de Descuentos alcanzó a la suma de $ 4.753.529, que equivale al 64.15 % del volumen total de esta clase de operaciones.

El cuadro que, a continuación se consigna, demuestra la situación de las Cooperativas de Crédito al par que su distribución geográfica.

DOMICILIO	Sociedades	Socios	Capital suscripto $ m/n.	Capital realizado $ m/n.	Utilidad $ m/n.	Pérdidas $ m/n.	Operaciones $ m/n.
Capital Federal	21	11.122	1.510.520	1.376.484	69.687	48	4.753.529
Buenos Aires	10	3.074	551.725	349.598	11.557	—	985.032
Santa Fe	5	2.931	240.600	206.255	11.068	—	619.096
Entre Ríos	2	878	179.500	174.934	3.615	—	751.500
Tucumán	3	822	79.600	66.199	7.246	—	162.550
Misiones	1	210	33.650	32.705	1.326	—	138.251
Total general	**42**	**19.037**	**2.595.595**	**2.206.175**	**104.499**	**48**	**7.409.958**

La posición estadística de las Cooperativas de Crédito puede ser susceptible de notable variación una vez que se resuelva, con carácter definitivo, su situación ante la vigencia de la ley 12.156 (Ley de Bancos).

A poco de su sanción, el Registro de Cooperativas formuló ante el Banco Central de la República Argentina, una consulta relacionada con la situación que por la ley se creaba a los "Bancos Cooperativos" y Cooperativas de Crédito.

"Si bien en principio —informaba sobre el particular— el Banco Central en no-"viembre 13 de 1935 — los Bancos Cooperativos y Cooperativas de Crédito están sujetos "a las prescripciones de la ley de Bancos, existe la conveniencia de comunicar a cada "una de esas sociedades, la obligación de remitir al Banco Central, los estatutos, ba-"lances y demás elementos de juicio que permitan, después del estudio que se prac-"tique, determinar su situación particular respecto a la ley 12.156".

En septiembre 5 de 1936, el Banco Central a raíz de una consulta elevada por la Dirección de Economía Rural y Estadística respecto a la situación, en particular, de un Banco Cooperativo informaba que "de conformidad a lo establecido por el art. 1° "de la ley de Bancos y artículos 10 y 35 de su Decreto Reglamentario número 65.227, "los únicos bancos autorizados a funcionar como tales, son los oficiales y mixtos de "las provincias, y los que han intervenido en la formación del Capital del Banco Cen-"tral de la República Argentina".

"En lo que se refiere a las demás instituciones que se dedican a operaciones "bancarias entre las que se encuentra el Banco motivo de las consultas se les solicitó "oportunamente la documentación requerida a los fines del art. 8° del precitado decre-"to, y que permitirá elevar, en su oportunidad, el informe correspondiente a considera-"ción del Poder Ejecutivo Nacional".

Resuelta que sea en definitiva la situación de las Cooperativas de Crédito ante la ley de Bancos, podrá o no producirse la variación estadística a que se aludiera precedentemente.

COOPERATIVAS VARIAS

Las sociedades cooperativas urbanas de producción industrial, de trabajo, de provisión de materiales para el trabajo, de edificación o construcción y algún otro género singular de actividad societaria, han sido clasificadas bajo el rubro de Varias.

Tienen su mayor expresión en la Capital Federal y su distribución y estado es el siguiente:

DOMICILIO	Sociedades	Socios	Capital suscripto $ m/n.	Capital realizado $ m/n.	Utilidad $ m/n.	Pérdidas $ m/n.	Operaciones $ m/n.
Capital Federal	27	6.738	1.860.930	1.531.254	157.204	7.531	5.699.967
Buenos Aires	5	2.483	170.875	75.461	17.641	—	137.758
Santa Fe	7	703	61.930	54.306	4.784	5.121	462.195
Córdoba	2	84	49.800	48.950	2.022	—	252.774
Entre Ríos	1	42	4.200	4.200	257	—	16.000
Mendoza	5	445	308.100	301.555	8.108	4.250	430.066
San Juan	2	2.500	23.770	21.141	—	—	40.184
Tucumán	2	51	4.710	1.610	—	—	—
Totales	51	13.046	2.484.315	2.038.477	190.016	16.902	7.038.944

SOCIEDADES COOPERATIVAS DE SEGUROS

DOMICILIO	N.º de Coop.	N.º de socios	Capital suscripto $ m/n.	Capital realizado $ m/n.	Primas cobradas $ m/n.	Siniestros pagados $ m/n.	Utilidades $ m/n.	Pérdidas $ m/n.
Capital Federal ...	8	5.074	358.870.—	229.469.74	826.853.21	404.095.62	49.583.95	6.370.54
Buenos Aires	14	21.994	3.569.426.—	3.115.342.45	3.335.842.10	1.038.814.45	877.644.08	5.131.70
Santa Fe	3	260	16.500.—	5.630.—	17.699.11	758.70	4.331.20	—
Córdoba	2	504	80.800.—	55.070.92	128.829.42	43.466.55	52.738.20	—
San Juan	1	815	203.950.—	203.950.—	82.640.65	13.054.80	19.150.12	—
Mendoza	1	504	18.450.—	7.792.—	81.066.35	29.449.28	847.56	—
Totales	29	29.151	4.247.996.—	3.617.255.11	4.472.930.84	1.529.639.40	1.004.295.11	11.502.24

El objetivo social de estas entidades, no obstante abarcar, por su carácter enunciativo, más de un riesgo se circunscribe por lo general a uno determinado o dos a lo sumo (si son ellos correlativos) lográndose así una caracterización de las cooperativas.

El riesgo más explotado por las cooperativas de seguros, es el de **automóviles** dedicándose a él 13 sociedades cooperativas. Le sigue el de **Accidentes del Trabajo,** con 11 sociedades, ocupando el tercer término los de "Granizo" y "Vida Mutual" con 6 y 6 sociedades.

Finalmente las cooperativas de seguros cubren, entre sus asociados, y en proporción menor, los riesgos de "Incendio", "Cristales", "Vida" y el de alguna ley especial como la 11.729.

Conviene señalar que este último (o por mejor decir el de "despido") no constituye un riesgo en la acepción técnico-legal del Código de Comercio, por cuanto interviene en su producción —en forma preponderante— la voluntad del asegurado.

No obstante ello se ha creado así un riesgo sui-géneris con una indemnización característica, compatible con la naturaleza de las sociedades cooperativas.

Es lógico que una sociedad anónima —por ejemplo— no podría tomar sobre sí ese "riesgo" por cuanto no existe en ella el conocimiento mutuo y la solidaridad de intereses que es la esencia misma de las sociedades cooperativas.

El orden de explotación de los riesgos, a que hemos aludido precedentemente se refiere al aspecto numérico o expresión de actividad social en las distintas entidades, con prescindencia del volumen de operaciones o monto de las primas cobradas.

Más adelante habremos de ocuparnos especialmente del quantum de la explotación.

La distribución geográfica de la explotación de riesgos, es la que da cuenta el cuadro estadístico que va a continuación.

RIESGOS QUE ASEGURAN

DOMICILIO	Cristales	Granizo	Incendio	Accidentes del trabajo	Automóviles	Vida	Vida mutual	Enfermedad	Ley 11.729
Capital Federal.....	1	—	1	2	5	1	1	1	1
Buenos Aires	1	5	2	7	4	1	4	—	—
Santa Fe	—	—	1	1	2	—	—	1	—
Córdoba	—	—	—	—	1	—	1	—	—
San Juan	—	1	—	—	—	—	—	—	—
Mendoza.....	1	—	—	1	1	—	—	—	—
Totales	3	6	4	11	13	2	6	2	1

Debe tenerse en cuenta que existen cooperativas que aseguran más de un riesgo y que éste cuadro refleja las diversas actividades sociales por lo que el total de riesgos asegurados excede al número de sociedades.

Debe sin embargo destacarse que, por el monto de las primas, el riesgo "Granizo" ocupa el primer lugar alcanzando aquel a la suma de $ 1.869.088,91 m/n. Sigue luego el de Accidentes del Trabajo con $ 1.407.946,53 m/n. y el de Automóviles con $ 827.791,78 m/n.

El siguiente cuadro estadístico, pone de relieve la importancia de la Cooperación de Seguros en lo que atañe al quantum de la explotación del riesgo:

CLASE DE RIESGO	Primas cobradas $ m/n.
Granizo	1.869.088.91
Accidentes del Trabajo	1.407.946.53
Automóviles	827.791.78
Vida Mutual	233.390.30
Enfermedad	45.102.76
Vida	44.042.85
Ley 11.729	39.698.38
Incendio	4.598.01
Cristales	1.271.32

La superficie asegurada contra granizo por las cooperativas existentes fué de 1.120.927,7 hectáreas.

Su distribución geográfica hállase representada en el cuadro siguiente:

DOMICILIO DE LA SOCIEDAD	Hectáreas aseguradas
Buenos Aires	1.117.878
San Juan	3.049,7

PRODUCCION DE LOS RIESGOS

RIESGOS	Primas cobradas $ m/n.	Siniestros pagados $ m/n.	% siniestros
Granizo	1.869.088.91	484.181.95	25,90
Accidentes del Trabajo	1.407.946.55	569.397.62	40,44
Automóviles	827.791.78	427.869.53	51,68
Vida Mutual	233.390.30	31.389.10	13,50
Enfermedad	45.102.76	14.738.45	32,68
Vida	44.042.85	—	—
Ley 11.729	39.698.39	2.062.75	5,19
Incendio	4.598.01	—	—
Cristales	1.271.32	—	—

Como se desprende de este cuadro, el riesgo que se manifiesta con mayor intensidad en la producción de siniestros, es el de automóviles, siguiéndoles en orden decreciente el de Accidentes del Trabajo y el de Granizo.

ESTADISTICA COMPARADA

	Sociedades	Socios	Capital suscripto $ m/n.	Utilidades $ m/n.	Operaciones $ m/n.
1932 - 1933					
Buenos Aires	7	10.825	2.759.639	83.705	1.533.060
San Juan	1	356	365.150	56.996	201.682
Totales	8	11.181	3.124.789	140.701	1.734.742
1933 - 1934					
Buenos Aires	7	12.681	2.667.940	24.680	1.177.277
San Juan	1	930	258.820	55.930	57.224
Totales	8	13.611	2.926.760	80.610	1.234.501
1934 - 1935					
Capital Federal	3	754	20.160	18.302	102.587
Buenos Aires	10	14.144	2.751.590	407.722	1.686.370
San Juan	1	930	230.400	46.464	65.709
Córdoba	1	130	12.450	—	—
Totales	15	15.958	3.014.600	472.488	1.854.666
1935 - 1936					
Capital Federal	7	2.528	83.820	21.540	417.851
Buenos Aires	14	24.173	3.150.880	543.636	2.109.110
San Juan	1	920	208.800	20.659	65.709
Córdoba	2	491	72.150	30.874	294.736
	24	28.112	3.515.650	616.719	2.887.406

NOTA: Con el presente cuadro, agregado a las cifras actuales, obtiénese el índice de desarrollo de la cooperación de seguros en el último quinquenio.

COOPERATIVAS DE ELECTRICIDAD

Cooperativas eléctricas o de electricidad, son las sociedades, cuyo objetivo principal es de producir energía eléctrica para sus asociados, a quienes provee asimismo de artefactos y útiles para sus instalaciones, particulares o industriales.

Ajustándose a esta definición, las cooperativas eléctricas aparecerían como simples entidades análogas a las de consumo propiamente dichas y su crecimiento o desarrollo seguiría un ritmo semejante. Pero el suministro de energía a sus propios asociados, con ser acto del derecho privado, requiere para su consecución invadir parte del dominio público, como ser apertura de veredas, cruce de calles con una secuela de restricciones y límites a la propiedad privada regidas por el derecho administrativo.

Y si a ello se agrega, que estas sociedades hacen extensivo sus fines a la provisión del alumbrado público, lo que trae aparejado la intervención de las autoridades comunales y el planteo de cuestiones contenciosas derivadas del régimen anterior de las concesiones particulares, tenemos que la posición estadística de las mismas está condicionada por factores especiales que no concurren a las cooperativas de consumo propiamente dichas.

Y no sólo en cuanto al número de sociedades gravitan en forma decisiva esos factores. Su funcionamiento, concluídos ya los gastos de instalación, suele en algunos casos retardarse indefinidamente mientras se ventilan administrativa o judicialmente problemas complejos que caen en la esfera del derecho administrativo.

La solución de estos problemas habrá de significar la estabilización de las cooperativas eléctricas existentes, a la vez, que permitirá considerar su panorama estadístico o índice de desarrollo como la expresión única del espíritu de agremiación con fines económicos.

ESTADISTICA DE LAS COOPERATIVAS ELECTRICAS

PROVINCIAS Y TERRITORIOS	Sociedades	Socios	Capital suscripto $ m/n.	Capital realizado $ m/n.	Valor de la instalación $ m/n.
Buenos Aires	20	41.129	5.553.170	2.676.350	2.131.357
Santa Fe	10	4.034	666.905	281.528	463.000
Córdoba	8	9.884	1.186.505	391.082	91.937
Mendoza	3	9.184	235.900	63.366	—
La Pampa	2	1.497	286.750	174.703	314.146
Chubut	2	1.026	288.900	234.020	337.490
Total	45	66.754	8.218.130	3.821.049	3.337.930

PROVINCIAS Y TERRITORIOS	OPERACIONES		Utilidad $ m/n.	Pérdidas $ m/n.	Sociedades que suministran energía
	Kilowats fact.	Importe			
Buenos Aires	3.105.775	567.748	127.589	1.746	6
Santa Fe	—	20.836	1.549	—	1
Córdoba	206.262	101.015	11.062	734	7
Mendoza	—	—	—	—	—
La Pampa	364.707	81.512	19.522	—	2
Chubut	407.949	93.587	38.000	—	1
Total	4.084.693	864.698	197.722	2.480	17

En las provincias de Entre Ríos, Santiago del Estero, Salta y Territorios Nacionales de Neuquén, Río Negro y Chaco, el desarrollo de la cooperación eléctrica es aún incipiente.

La posición estadística de las citadas provincias y territorios es la siguiente:

	Sociedades	Socios	Capital suscripto $ m/n.	Capital realizado $ m/n.	Valor de la instalación $ m/n.
	6	4.688	702.825	288.830	—
Total general de la República	51	71.442	8.920.955	4.109.879	3.337.930

	OPERACIONES		Utilidad $ m/n.	Pérdidas $ m/n.	Sociedades que suministran energía
	Kilowats fact.	Importe			
	—	—	—	—	—
Total general de la República	4.084.693	864.698	196.722	2.480	17

ASOCIACIONES DE COOPERATIVAS

La ley 11.388 en su art. 4º, prevé la asociación de cooperativas entre sí para constituir una cooperativa de cooperativas y hacer operaciones en común, de acuerdo a los principios que la misma ley establece para las entidades individualmente consideradas.

La constitución de estos organismos, como se desprende del cuadro que a continuación se inserta, ha alcanzado cierta importancia en nuestro país, correspondiendo de las 4 existentes, 2 de ellas a cooperativas agrícolas, 1 a cooperativas algodoneras y 1 a tamberas o de lechería.

DOMICILIO	Asociaciones	Coop. asociadas	Capital suscripto $ m/n.	Capital realizado $ m/n.	Utilidad $ m/n.	Pérdidas $ m/n.	Operaciones $ m/n.
Capital Federal	1	12	8.000	8.000	2.398	—	351.732
Santa Fe	2	64	176.682	176.682	31.016	—	2.080.192
Chaco	1	6	6.000	6.000	4.693	—	1.139.700
Total	4	82	190.682	190.682	38.107	—	3.571.624

ESTADISTICA GENERAL DE SOCIEDADES COOPERATIVAS

AÑO 1936 - 1937

DOMICILIO	Sociedades	Socios	Capital suscripto $ m/n.	Capital realizado $ m/n.	Utilidad $ m/n.	Pérdidas $ m/n.	Operaciones $ m/n.
Capital Federal	69	67.783	10.860.430	6.993.064	576.788	14.615	23.067.651
Buenos Aires	150	101.296	13.883.210	9.734.220	1.533.227	17.503	32.278.819
Santa Fe	89	23.386	3.001.410	2.070.301	466.848	14.977	21.761.812
Córdoba	45	15.198	3.276.070	2.174.587	297.796	25.751	10.890.716
Entre Ríos	33	8.322	1.228.970	928.857	71.101	—	4.056.701
Mendoza	18	10.585	665.090	458.293	16.108	7.735	864.302
San Juan	13	3.401	271.670	254.361	19.150	—	300.825
Tucumán	16	1.483	142.635	83.268	7.903	—	246.774
Santiago del Estero	8	351	85.695	50.114	824	—	1.599.586
La Rioja	2	26	1.500	1.500	927	—	3.098
Corrientes	3	284	106.445	27.314	—	1.770	192.318
Salta	4	186	62.920	60.735	—	2.275	67.404
Catamarca	2	73	38.905	38.700	—	983	25.547
Chaco	20	4.005	1.306.280	927.171	211.226	5.659	8.689.054
La Pampa	18	3.300	439.950	290.042	38.563	914	954.870
Río Negro	12	604	943.440	577.858	64.058	—	1.080.908
Misiones	10	1.369	260.875	233.978	65.640	—	1.259.499
Neuquén	2	470	164.400	60.089	9.265	—	44.321
Chubut	2	1.026	288.900	234.020	38.000	—	93.587
Formosa	1	147	11.050	9.800	1.317	—	49.822
Totales	517	243.295	37.039.845	25.208.272	3.418.741	92.182	107.517.614

El desarrollo de la Cooperación en el país, obedece, cuantitativamente, a un ritmo uniforme, sin más excepciones a la regularidad casi matemática, que las observadas en los ejercicios 1933-34 y 1936-37.

En el primero de ellos el número de sociedades disminuye de 416 (que existían en el año anterior) a 381, para recuperar el ritmo al siguiente ejercicio.

En el año económico 1936-37 nótase un apreciable aumento, aún cuando la posición estadística pareciera indicar lo contrario en razón de que, habiéndose procedido a una depuración del padrón de sociedades, el número de éstas alcanza a 517 sobre 498 del año anterior.

Sin embargo no puede menos de llamar la atención el aumento del volumen de las operaciones que asciende a $ 105.985.887 m/n. que sumado al monto que acusan las asociaciones de cooperativas o Cooperativas de Cooperativas que, en número de 4 existen en el territorio del país, alcanza a $ 105.557.511 m/n.

Cualitativamente, el movimiento cooperativo acusa un mejoramiento notable.

A la escasa comprensión y preparación societaria de los años iniciales ha seguido un período de evolución ininterrumpida, a la que no es ajena el mayor conocimiento recíproco de los problemas que interesan a los hombres del campo, especialmente, discutidos en los Congresos de la Cooperación, últimamente celebrados, y la acción constante del Ministerio de Agricultura de la Nación en el desarrollo de su plan de fomento.

ESTADISTICA DE LAS SOCIEDADES COOPERATIVAS

QUINQUENIO 1933 - 1937

AÑOS	Sociedades	Socios	Capital social $ m/n.	Utilidad $ m/n.	Pérdidas $ m/n.	Operaciones $ m/n.
1932-33	416	129.426	21.366.664	838.850	418.200	53.866.782
1933-34	381	136.383	23.086.796	1.095.883	779.434	64.508.818
1934-35	445	178.430	28.902.235	1.617.670	595.652	80.470.049
1935-36	498	223.335	33.728.135	2.196.015	248.419	97.309.001
1936-37	517	243.295	37.039.845	3.418.741	92.182	107.617.614

7) PRECIOS MEDIOS DE TRILLA Y DESGRANE

PRECIOS MEDIOS PAGADOS POR EL AGRICULTOR POR LA TRILLA DE CEREALES Y LINO Y DESGRANE DE MAIZ (1)

CAMPAÑA AGRICOLA 1936-37

En $ m/n. por 100 kgs.

PROVINCIA DE BUENOS AIRES

PARTIDOS	Trigo	Avena	Cebada	Centeno	Alpiste	Lino	Maíz
Adolfo Alsina	0.95	0.90	0.90	0.90	—	1.10	—
Alberti	0.70	0.60	0.60	0.60	1.10	1.10	0.22
Almirante Brown	—	—	—	—	—	—	0.30
Ayacucho	1.—	0.70	0.70	0.70	1.30	1.30	—
Azul	0.80	0.70	0.70	0.70	1.10	1.10	0.25
Bahía Blanca	1.20	1.—	1.—	1.—	—	1.40	—
Balcarce	1.05	0.85	0.90	0.90	1.25	1.25	—
Baradero	1.20	1.20	1.10	1.10	1.40	1.40	0.24
Bartolomé Mitre	1.05	1.05	1.—	1.—	1.30	1.30	0.20
Bolívar	0.95	0.85	0.85	0.85	1.50	1.50	0.21
Bragado	0.75	0.70	0.70	0.65	1.10	0.95	0.16
Campana	1.20	1.20	1.10	1.10	1.50	1.50	0.35
Cañuelas	1.—	—	—	—	—	1.35	0.30
Carlos Casares	0.80	0.70	0.70	0.70	1.—	0.90	0.20
Carlos Tejedor	0.90	0.80	0.80	0.80	1.10	1.—	0.20
Carmen de Areco	1.—	1.—	1.—	1.—	1.20	1.20	0.20
Caseros	0.90	0.85	0.85	0.85	1.40	1.40	0.20
Castelli	1.—	0.90	0.90	0.90	—	1.20	0.25
Colón	0.80	0.80	0.80	0.80	1.40	1.40	0.18
Coronel Brandsen	1.—	0.90	0.90	0.90	—	1.20	0.25
Coronel Dorrego	0.85	0.70	0.70	0.70	—	1.20	—
Coronel Pringles	1.10	1.05	1.05	1.05	1.60	1.60	0.20
Coronel Suárez	1.10	1.—	1.—	1.—	1.40	1.40	0.20
Chacabuco	0.75	0.70	0.70	0.70	1.20	1.20	0.17
Chascomús	1.10	0.95	0.95	0.95	—	1.45	0.30
Chivilcoy	0.65	0.60	0.60	0.60	1.10	1.05	0.18
Dolores	1.—	0.90	0.90	0.90	—	1.20	0.25
Esteban Echeverría	1.—	—	—	—	—	1.35	0.30
Exaltación de la Cruz	1.—	1.—	1.—	1.—	1.20	1.20	0.20
Florencio Varela	—	—	—	—	—	—	0.30
General Alvarado	1.10	1.—	1.—	1.—	1.20	1.20	—
General Alvear	0.90	0.80	0.75	0.75	1.20	1.10	0.20
General Arenales	0.75	0.70	0.70	0.70	1.30	1.30	0.20
General Belgrano	1.—	0.90	0.90	0.90	—	1.20	0.25
General Lamadrid	1.15	1.—	0.95	0.95	1.35	1.35	0.20
General Las Heras	1.—	1.—	1.—	0.95	—	1.30	0.30
General Lavalle	0.90	—	—	—	—	1.20	0.35
General Madariaga	1.20	0.90	0.90	0.90	—	1.40	0.35
General Paz	1.—	0.90	0.90	1.—	—	1.20	0.25
General Pinto	0.90	0.80	0.90	0.80	1.05	1.05	0.20
General Pueyrredón	0.90	0.80	0.80	0.80	1.30	1.40	0.30
General Rodríguez	1.—	—	—	—	1.50	1.30	0.30

(1) Se incluyen en primer término, las cifras correspondientes a la zona cereal propiamente dicha (provincias de Buenos Aires, Santa Fe, Córdoba, Entre Ríos y territorio de La Pampa).

PROVINCIA DE BUENOS AIRES (Continuación)

PARTIDOS Y DEPARTAMENTOS	Trigo	Avena	Cebada	Centeno	Alpiste	Lino	Maíz
General Sarmiento	1.—	—	—	—	—	1.35	0.30
General Uriburu	1.25	1.15	1.05	1.05	1.45	1.45	0.25
General Viamonte	0.75	0.75	0.75	0.70	1.—	0.90	0.20
General Villegas	0.80	0.80	0.80	0.80	1.05	1.05	0.27
González Chaves	0.90	0.75	0.75	0.75	1.25	1.25	0.20
Guaminí	0.80	0.75	0.75	0.75	—	1.—	0.21
Juárez	0.90	0.80	0.80	0.80	1.30	1.30	—
Junín	0.80	0.80	0.80	0.80	1.30	1.30	0.19
La Plata	1.—	—	—	—	—	1.30	0.35
Laprida	1.10	1.—	1.—	1.—	1.30	1.30	0.20
Las Flores	0.90	0.80	0.80	0.80	—	1.40	0.30
Leandro N. Alem	1.—	0.90	0.90	0.90	1.20	1.20	0.20
Lincoln	0.80	0.70	0.70	0.70	1.20	1.20	0.20
Lobería	1.10	0.90	0.85	0.85	1.40	1.40	0.20
Lobos	0.90	0.80	0.80	0.80	1.20	1.10	0.20
Luján	1.—	0.95	0.95	0.90	1.35	1.15	0.27
Magdalena	1.—	1.—	1.—	0.95	—	1.20	0.30
Maipú	1.20	0.90	0.90	0.90	—	1.40	0.35
Marcelino Ugarte	1.20	1.10	1.—	1.—	1.40	1.40	0.20
Marcos Paz	0.90	—	—	—	—	1.30	0.30
Mar Chiquita	0.90	0.80	0.80	0.80	—	1.30	0.30
Mercedes	0.90	0.80	0.70	0.70	1.40	1.40	0.30
Merlo	1.—	1.—	—	—	—	1.40	0.30
Monte	1.—	0.90	0.90	0.90	—	1.20	0.25
Navarro	0.85	0.85	0.85	0.85	1.10	1.10	0.20
Necochea	1.—	0.90	0.85	0.85	1.50	1.50	0.20
Nueve de Julio	0.75	0.70	0.70	0.70	1.—	0.90	0.20
Olavarría	0.80	0.70	0.70	0.70	1.—	1.—	0.25
Patagones	0.85	0.70	0.70	0.70	—	—	—
Pehuajó	0.80	0.75	0.75	0.75	1.—	0.95	0.23
Pellegrini	0.90	0.85	0.85	0.85	1.30	1.30	0.22
Pergamino	0.95	0.90	0.90	0.90	1.20	1.20	0.22
Pila	1.—	0.90	0.90	0.90	—	1.40	0.30
Pilar	1.15	0.95	0.90	0.90	1.50	1.40	0.35
Puán	0.95	0.90	0.90	0.90	—	—	0.30
Ramallo	1.—	1.—	0.95	0.95	1.20	1.20	0.25
Rauch	0.90	0.70	0.70	0.70	—	1.10	0.20
Rivadavia	1.05	0.90	0.85	0.85	1.10	1.15	0.20
Rojas	0.80	0.75	0.75	0.75	1.30	1.30	0.19
Roque Pérez	0.90	0.80	0.80	0.80	1.10	1.10	0.19
Saavedra	1.20	1.15	1.—	0.90	—	—	—
Saladillo	0.95	0.80	0.80	0.80	1.50	1.65	0.22
San Andrés de Giles	0.95	0.90	0.90	0.90	1.20	1.20	0.25
San Antonio de Areco	0.90	0.90	0.90	0.90	1.10	1.10	0.20
San Nicolás	1.15	1.—	1.—	1.—	1.25	1.25	0.22
San Pedro	1.20	1.20	1.—	1.—	1.30	1.30	0.25
San Vicente	—	—	—	—	—	—	0.30
Suipacha	0.85	0.90	0.80	0.80	1.25	1.25	0.25
Tandil	1.—	1.—	0.90	0.90	1.30	1.30	0.25
Tapalqué	1.—	1.—	1.—	1.—	—	1.40	0.20
Tordillo	0.90	—	—	—	—	1.20	0.30
Tornquist	0.90	0.80	0.80	0.80	—	—	—
Trenque Lauquen	1.—	0.90	0.90	0.90	1.20	1.20	0.25
Tres Arroyos	0.95	0.85	0.85	0.85	1.15	1.15	0.25
Vecino	1.20	0.90	0.90	0.90	—	1.40	0.30
Veinticinco de Mayo	0.80	0.75	0.75	0.75	1.10	1.10	0.20
Villarino	0.90	0.90	0.90	0.90	—	—	—

PROVINCIA DE SANTA FE

Belgrano	0.90	0.90	0.90	0.90	1.—	1.10	0.18
Capital	0.95	0.90	0.90	0.90	—	1.15	0.20

PROVINCIA DE SANTA FE (Continuación)

DEPARTAMENTOS	Trigo	Avena	Cebada	Centeno	Alpiste	Lino	Maíz
Caseros	1.—	1.—	1.—	1.—	1.20	1.20	0.20
Castellanos	0.85	0.80	0.80	0.80	—	1.—	0.22
Constitución	1.10	1.—	0.90	0.90	1.05	1.25	0.20
Garay	0.90	0.80	0.80	0.80	—	1.20	0.20
General López	1.—	0.95	0.90	0.90	1.25	1.25	0.20
General Obligado	0.95	0.90	0.90	0.90	—	1.10	0.25
Iriondo	1.—	0.90	0.90	0.90	1.—	1.20	0.22
Las Colonias	0.95	1.05	0.90	0.90	—	1.10	0.23
Nueve de Julio	1.05	1.—	1.—	1.—	—	1.20	0.23
Rosario	0.95	0.80	0.80	0.80	1.15	1.25	0.25
San Cristóbal	0.85	1.05	0.85	0.85	—	1.15	0.23
San Javier	1.—	0.90	0.90	0.90	—	1.15	0.19
San Jerónimo	0.95	0.95	0.90	0.90	—	1.15	0.21
San Justo	1.—	0.90	0.90	0.90	—	1.05	0.18
San Lorenzo	1.—	0.80	0.80	0.80	1.10	1.20	0.20
San Martín	0.90	0.80	0.80	0.80	—	1.—	0.23
Vera	1.—	0.90	0.90	0.90	—	1.10	0.20

PROVINCIA DE CORDOBA

Calamuchita	0.90	0.80	0.80	0.80	—	1.20	0.20
Capital	1.—	0.80	0.80	0.80	—	—	0.25
Colón	0.90	0.90	0.90	0.90	0.80	1.15	0.25
Cruz del Eje	0.80	0.80	0.80	0.80	—	—	0.20
General Roca	0.70	0.65	0.70	0.70	—	0.90	0.20
Ischilín	0.80	0.70	0.70	0.70	—	1.—	0.25
Juárez Celman	1.—	0.90	0.90	0.90	1.20	1.20	0.25
Marcos Juárez	0.90	0.80	0.80	0.80	1.65	1.—	0.19
Minas	0.80	0.80	0.80	0.80	—	—	0.30
Pocho	1.—	0.90	0.90	0.90	—	—	0.30
Presidente R. Sáenz Peña	1.—	0.90	0.90	0.90	—	1.20	0.20
Punilla	1.—	1.—	1.—	1.—	—	1.10	0.30
Río Cuarto	0.90	0.90	0.90	0.90	1.10	1.10	0.18
Río Primero	0.95	0.80	0.80	0.80	0.95	1.20	0.23
Río Seco	0.90	0.90	0.90	0.90	—	1.—	0.30
Río Segundo	0.95	0.90	0.85	0.85	1.60	1.15	0.18
San Alberto	1.—	—	—	—	—	—	0.30
San Javier	0.80	0.80	—	—	—	1.—	0.20
San Justo	0.90	0.80	0.80	0.80	—	1.10	0.25
Santa María	1.—	1.—	1.—	1.—	—	1.20	0.18
Sobremonte	—	—	1.—	—	—	—	—
Tercero Abajo	0.85	0.80	0.80	0.80	1.60	1.15	0.20
Tercero Arriba	0.95	1.—	0.85	0.85	1.60	1.30	0.19
Totoral	0.80	0.85	0.85	0.85	—	1.10	0.30
Tulumba	1.—	1.—	1.—	1.—	—	—	0.30
Unión	1.—	0.95	0.90	0.90	1.65	1.30	0.18

PROVINCIA DE ENTRE RIOS

Colón	1.20	1.10	1.10	1.10	1.25	1.25	0.23
Concordia	1.20	1.10	1.10	1.10	1.25	1.25	0.25
Diamante	0.95	1.—	0.90	0.95	—	1.10	0.25
Federación	1.30	1.30	1.10	1.20	—	1.40	0.20
Gualeguay	1.10	1.—	1.—	1.—	—	1.20	0.25
Gualeguaychú	1.05	0.90	0.90	0.95	—	1.40	0.25
La Paz	1.10	1.15	1.10	1.10	1.20	1.20	0.25
Nogoyá	1.—	1.—	1.—	1.—	—	1.10	0.30
Paraná	0.90	0.90	0.90	0.90	—	1.15	0.22
Rosario Tala	1.10	1.10	1.10	1.—	—	1.25	0.25
San José de Feliciano	1.10	1.—	1.—	1.—	—	1.30	0.25
Uruguay	1.05	1.—	1.—	1.—	1.30	1.30	0.25
Victoria	0.95	0.90	0.90	0.90	—	1.10	0.25
Villaguay	1.25	1.20	1.10	1.20	1.30	1.40	0.25

TERRITORIO DE LA PAMPA

DEPARTAMENTOS	Trigo	Avena	Cebada	Centeno	Alpiste	Lino	Maíz
Atreucó	0.85	0.85	0.80	0.80	—	—	0.22
Capital	0.80	0.70	0.70	0.75	—	0.80	0.20
Catriló	0.95	0.80	0.80	0.80	—	—	0.22
Conhello	0.80	0.85	0.80	0.80	1.—	1.—	0.18
Chapaleufú	0.80	0.80	0.80	0.80	1.10	1.10	0.20
Chicalcó	—	—	—	—	—	—	—
Guatraché	0.80	0.70	0.70	0.70	—	—	0.30
Hucal	0.85	0.80	0.80	0.80	—	—	0.23
Maracó	0.70	0.70	0.70	0.70	0.90	0.90	0.30
Quemú Quemú	0.85	0.70	0.70	0.70	1.10	1.10	0.23
Rancul	0.80	0.75	0.75	0.75	1.—	1.—	0.25
Realicó	0.75	0.70	0.70	0,70	0.95	0.95	0.24
Toay	1.05	0.80	0.80	0.80	—	—	0.30
Trenel	0.75	0.60	0.85	0.70	0.85	0.85	0.28
Utracán	0.80	0.70	0.70	0.70	—	1.05	0.22

PROVINCIA DE SAN LUIS

Capital	1.20	1.20	1.—	1.—	—	—	0.30
Chacabuco	1.10	1.10	1.—	1.—	—	1.30	0.20
Junín	1.—	1.20	1.—	1.—	—	—	0.30
Pedernera	1.—	1.20	1.—	1.—	—	—	0.30
Pringles	0.90	0.90	0.90	0.90	—	—	0.30

PROVINCIA DE SANTIAGO DEL ESTERO (1)

Belgrano	1.20	—	—	—	—	1.40	0.30
Rivadavia	0.85	—	—	—	—	1.20	0.23
Veintiocho de Marzo	1.20	—	—	—	—	1.40	0.30

PROVINCIA DE MENDOZA

General Alvear	1.—	1.20	1.10	—	—	—	0.30
Guaymallén	1.—	1.10	1.—	—	—	—	0.30
Junín	1.10	1.10	1.20	—	—	—	0.30
La Paz	0.90	1.—	0.90	—	—	—	0.40
Lavalle	1.—	0.90	1.10	—	—	—	0.30
Luján	1.10	1.—	0.95	—	—	—	0.30
Maipú	1.—	1.—	0.95	—	—	—	0.25
Rivadavia	0.90	1.—	1.30	—	—	—	0.30
San Carlos	1.20	1.10	1.10	—	—	—	0.35
San Martín	1.—	1.—	1.—	—	—	—	0.30
San Rafael	1.20	1.—	1.20	—	—	—	0.30
Santa Rosa	1.—	1.10	1.10	—	—	—	0.30
Tunuyán	0.90	1.10	1.10	—	—	—	0.30
Tupungato	1.—	1.—	1.10	—	—	—	0.35

(1) Se consigna la información correspondiente a los departamentos que registran mayor área sembrada con trigo, maíz y lino.

8) VALOR CALCULADO DE LA PRODUCCION AGROPECUARIA NACIONAL

VALOR CALCULADO DE LA PRODUCCION AGROPECUARIA NACIONAL CORRESPONDIENTE AL AÑO 1937 (º)

RESUMEN GENERAL

DETALLE	Valor en $ m/n.	%
A. — Agricultura	2.616.913.000	69,1
B. — Ganadería	1.171.883.000	30,9
Valor total	3.788.796.000	100,-

A. — AGRICULTURA

RESUMEN DEL VALOR DE LA PRODUCCION AGRICOLA, CLASIFICADO POR GRANDES RUBROS

I. — Cereales y lino	1.931.714.000	73,8
II. — Cultivos industriales	210.901.000	8,1
III. — Forrajeras (1)	168.166.000	6,4
IV. — Hortalizas y legumbres	155.030.000	5,9
V. — Frutas frescas	117.053.000	4,5
VI. — Productos forestales (2)	34.049.000	1,3
Total A	2.616.913.000	100,-

DISCRIMINACION DE LOS RUBROS POR PRINCIPALES PRODUCTOS

I. — CEREALES Y LINO

DETALLE	Valor en $ m/n.	%
Trigo	904.599.000	46,8
Maíz	592.719.000	30,7
Lino	308.349.000	15,9
Avena	51.196.000	2,6
Cebada	34.372.000	1,8
Centeno	22.948.000	1,2
Arroz	9.011.000	0,5
Alpiste	7.399.000	0,4
Mijo	1.121.000	0,1
Total 1	1.931.714.000	100,-

II. — CULTIVOS INDUSTRIALES

DETALLE	Valor en $ m/n.	%
Caña de azúcar	67.717.000	32,1
Uvas para vinificar	40.203.000	19,1
Algodón (3)	34.524.000	16,4
Maní	24.288.000	11,5
Yerba Mate (4)	19.203.000	9,1
Girasol	17.388.000	8,2
Tabaco	4.615.000	2,2
Semilla de nabo	1.007.000	0,5
Varios cultivos de producción menor	1.956.000	0,9
Total II	210.901.000	100,–

III. — FORRAJERAS

Alfalfa (pasto y semilla)	167.149.000	99,4
Sudan Grass y cebadilla (5)	1.017.000	0,6
Total III	168.166.000	100,–

IV. — HORTALIZAS Y LEGUMBRES

Huerta propiamente dicha (6)	83.565.000	53,9
Papas	41.989.000	27,1
Batatas	12.532.000	8,1
Tomates	4.381.000	2,8
Porotos (secos)	3.788.000	2,4
Arvejas (frescas y secas)	2.716.000	1,8
Garbanzos	2.309.000	1,5
Zapallos	1.577.000	1,–
Ajos y cebollas	1.026.000	0,7
Ajíes y pimientos	671.000	0,7
Otras de producción menor	476.000	
Total IV	155.030.000	100,–

V. — FRUTAS FRESCAS

Uvas de mesa (7)	30.769.000	26,3
Naranjas dulces	18.845.000	16,1
Duraznos	16.454.000	14,1
Manzanas	15.750.000	13,5
Peras	12.453.000	10,6
Mandarinas	6.205.000	5,3
Membrillos	3.659.000	3,1
Damascos	3.212.000	2,7
Ciruelas	3.208.000	2,7
Cerezas	2.990.000	2,6
Limones	1.217.000	1,–
Higos	640.000	
Pomelos	534.000	2,–
Otras frutas de producción menor	1.117.000	
Total V	117.053.000	100,–

VI. — PRODUCTOS FORESTALES

Rollizos de quebracho (2)	34.049.000	100,–

B. — GANADERIA

RESUMEN DEL VALOR DE LA PRODUCCION GANADERA, CLASIFICADO POR GRANDES RUBROS

DETALLE	Valor en $ m/n.	%
I. — Exportación de animales vivos	12.091.000	1,0
II. — Carnes y cueros: (Animales sacrificados para exportación y consumo interno)	784.470.000	67,0
III. — Lana	232.140.000	19,8
IV. — Leche	143.182.000	12,2
Total B	1.171.883	100,–

DISCRIMINACION DE LOS RUBROS POR PRINCIPALES PRODUCTOS

I. — EXPORTACION DE ANIMALES VIVOS

1. — Vacunos	5.517.000	45,6
2. — Lanares	5.120.000	42,4
3. — Caballares	1.064.000	8,8
4. — Otros (8)	390.000	3,2
Total I	12.091.000	100,–

II. — CARNE Y CUEROS

Valor correspondiente a los animales sacrificados en los mataderos frigoríficos, saladeros y fábricas de conserva de carne y en los establecimientos agropecuarios para el consumo de los mismos:		
1. — Vacunos	589.981.000	75,2
2. — Lanares y cabríos	103.527.000	13,2
3. — Porcinos	90.962.000	11,6
Total II	784.470.000	100,–

III. — LANA

Valor total	232.140.000	100,–

IV. — LECHE

Valor total	143.182.000	100,–

(o) Valor correspondiente a los productos de la agricultura y de la ganadería, en su estado natural en su casi totalidad, y sólo por excepción, los sometidos a un proceso elemental de industrialización.

(1) Incluído el valor correspondiente a la semilla de alfalfa.

(2) Valor de exportación de rollizos de quebracho y de extracto de quebracho, calculado en función de los primeros.

(3) Algodón en bruto.

(4) Yerba mate canchada.

(5) Sobre el valor total, corresponde a cebadilla $ 4.000 m/n.

(6) Cultivo hortícola propiamente dicho, que comprende todas las pequeñas parcelas o tablones de diversos productos que se explotan en las quintas de verduras, entre las cuales figuran cantidades reducidas de papas, arvejas, porotos y otros, no incluídos en los valores que corresponden a los demás productos que aparecen discriminados en el rubro "hortalizas y legumbres".

(7) Incluídos $ 2.059.000 m/n., valor correspondiente a uvas para la obtención de pasas.

(8) Mulares, asnales, porcinos y caprinos.

FE DE ERRATAS:

Página 158.

En la cabezada dice "Más de 30 y hasta 30" y "Más de 35 y hasta 35". Léase "Más de 30 y hasta 35" y "Más de 35 y hasta 40".

ESTA OBRA TERMINOSE DE
IMPRIMIR EN BUENOS AIRES
EL DIA 27 DE MARZO DE 1940
EN LOS TALLERES GRAFICOS
DE GMO. KRAFT LTDA.,
SOCIEDAD ANONIMA DE
IMPR. GENERALES,
RECONQUISTA 319