




PODER EJECUTIVO NACIONAL
MINISTERIO DE ECONOMIA Y TRABAJO



- 9 ABR 1969

RESULTADOS DEL III CENSO VITICOLA NACIONAL

(LEY N.º 17378)



INSTITUTO NACIONAL DE VITIVINICULTURA

RESULTADOS DEL
III CENSO VITICOLA NACIONAL

(LEY Nº 17378)



PODER EJECUTIVO NACIONAL

MINISTERIO DE ECONOMIA

INSTITUTO NACIONAL DE VITIVINICULTURA

Excelentísimo Señor Presidente de la Nación

Teniente General Don JUAN CARLOS ONGANIA

Ministro de Economía y Trabajo

Dr. ADALBERT KRIEGER VASENA

Secretario de Industria y Comercio Interior

Dr. RAUL JORGE E. PEYCERE

Subsecretario de Comercio Interior

Dr. ANGEL J. A. DURINI



SECRETARIA DE ESTADO DE INDUSTRIA Y COMERCIO INTERIOR
INSTITUTO NACIONAL DE VITIVINICULTURA
(L E Y 14.878)

P R E S I D E N T E

General de Brigada (R.E.) Dn. ANICETO ALBERTO PEREZ

A S E S O R T E C N I C O

Sr. FERNANDO ZAPATA UGALDE

S E C R E T A R I O G E N E R A L

Teniente Coronel (R.E.) Dn. GUILLERMO G. GENTA

J E F E P A R A L A C O N D U C C I O N D E L A S
TAREAS DEL IIIº CENSO VITICOLA

Sr. CARLOS NAVARRO

INSTITUTO NACIONAL DE VITIVINICULTURA

San Martín 430 — Mendoza
República Argentina

INDICE

Págs.

CONSIDERACIONES GENERALES	1 a 11
<i>CRECIMIENTO DEL VIÑEDO NACIONAL</i>	
Comentario	12 y 13
Total del País (Gráfico)	14
Provincia de Mendoza (Gráfico)	15
Provincia de San Juan (Gráfico)	16
<i>CANTIDAD DE VIÑEDOS Y SUPERFICIE POR PROVINCIAS Y DEPARTAMENTOS</i>	
Totales del País (Cuadro)	17
Totales de Mendoza (Cuadro)	18
Totales de San Juan (Cuadro)	19
Totales de Río Negro (Cuadro)	20
Totales de La Rioja (Cuadro)	20
Cantidad de Viñedos y Superficie por Provincias (Gráfico)	21
<i>CANTIDAD DE VIÑEDOS Y EXTENSION SEGUN ESCALA DE SUPERFICIE</i>	
Comentario	22 a 24
Totales del País (Cuadro)	25 y 26
Totales del País (Gráfico)	27
Totales de Mendoza (Cuadro)	28 y 29
Totales de Mendoza (Gráfico)	30
Totales de San Juan (Cuadro)	31 y 32
Totales de San Juan (Gráfico)	33
Totales de Río Negro (Cuadro)	34 y 35
Totales de La Rioja (Cuadro)	36 y 37
<i>CANTIDAD DE VIÑEDOS Y SUPERFICIE SEGUN REGIMEN DE EXPLOTACION</i>	
Comentario	38 y 39
Totales del País (Cuadro)	40 y 41
Totales de Mendoza (Cuadro)	42 y 43
Totales de San Juan (Cuadro)	44 y 45
Totales de Río Negro (Cuadro)	46 y 47
Totales de La Rioja (Cuadro)	48 y 49
Gráfico	50
<i>CANTIDAD DE VIÑEDOS Y SUPERFICIE SEGUN DISPONIBILIDAD DE BODEGA</i>	
Comentario	51
Totales del País (Cuadro)	52
Totales del País (Gráfico)	53
Totales de Mendoza (Cuadro)	54
Totales de Mendoza (Gráfico)	55
Totales de San Juan (Cuadro)	56
Totales de San Juan (Gráfico)	57
Totales de Río Negro (Cuadro)	58
Totales de La Rioja (Cuadro)	59
<i>SUPERFICIE SEGUN SISTEMA DE CONDUCCION</i>	
Comentario	60
Totales del País (Cuadro)	61
Totales del País (Gráfico)	62
Totales de Mendoza (Cuadro)	63
Totales de Mendoza (Gráfico)	64
Totales de San Juan (Cuadro)	65
Totales de San Juan (Gráfico)	66

	<u>Págs.</u>
Totales de Río Negro (Cuadro)	67
Totales de La Rioja (Cuadro)	68
<i>SUPERFICIE CULTIVADA SEGUN VARIEDADES</i>	
Comentario	69
Totales del País (Cuadro)	70 a 75
Variedades de Uva Total del País (Gráfico)	76
Provincia de Mendoza (Cuadro)	77 a 82
Variedades de Uva Mendoza (Gráfico)	83
Provincia de San Juan (Cuadro)	84 a 89
Variedades de Uva San Juan (Gráfico)	90
Provincia de Río Negro (Cuadro)	91 y 92
Provincia de La Rioja (Cuadro)	93 a 96
Provincia de Buenos Aires (Cuadro)	97 a 100
Provincia de Catamarca (Cuadro)	101 a 104
Provincia de Córdoba (Cuadro)	105 y 106
<i>SUPERFICIE SEGUN PIE DE CULTIVO</i>	
Totales del País (Cuadro)	107
Totales de Mendoza (Cuadro)	108
Totales de San Juan (Cuadro)	109
Totales de Río Negro (Cuadro)	110
Totales de La Rioja (Cuadro)	111
<i>SUPERFICIE SEGUN AÑO DE PLANTACION</i>	
Comentario	112
Antigüedad del Viñedo (Gráfico)	113
Totales del País (Cuadro)	114 y 115
Composición del Area Plantada - Totales del País (Gráfico)	116
Totales Mendoza (Cuadro)	117 y 118
Composición del Area Plantada - Provincia de Mendoza (Gráfico) ..	119
Totales de San Juan (Cuadro)	120 y 121
Composición del Area Plantada - Provincia de San Juan (Gráfico) ..	122
Totales de Río Negro (Cuadro)	123 y 124
Totales de La Rioja (Cuadro)	125 y 126
<i>PERSONAL QUE TRABAJA EL VIÑEDO</i>	
Comentario	127
Totales del País (Cuadro)	128
Mano de Obra ocupada en el Viñedo (Gráfico)	129
Totales de Mendoza (Cuadro)	130
Mano de Obra ocupada en el Viñedo - Provincia de Mendoza (Gráfico) ..	131
Totales de San Juan (Cuadro)	132
Mano de Obra ocupada en el Viñedo - Provincia de San Juan (Gráf.) ..	133
Totales de Río Negro (Cuadro)	134
Totales de La Rioja (Cuadro)	135
<i>ORIGEN Y USO DEL AGUA DE RIEGO</i>	
<i>DESTINADA AL VIÑEDO</i>	
Comentario	136
Totales del País (Cuadro)	137
Superficie Irrigada según el Origen del Agua - Total del País (Gráfico) ..	138
Totales de Mendoza (Cuadro)	139
Superficie Irrigada según el Origen del Agua - Provincia de Mendoza (Gráfico)	140
Totales de San Juan (Cuadro)	141
Superficie Irrigada según el Origen del Agua - Provincia de San Juan (Gráfico)	142
Totales de La Rioja (Cuadro)	143
Totales de La Rioja (Cuadro)	144

CONSIDERACIONES GENERALES

I — ANTECEDENTES

Las cifras que contiene la presente publicación son los resultados definitivos del IIIº Censo Nacional Vitícola, realizado en todo el país por el Instituto Nacional de Vitivinicultura en el período comprendido entre el 1 de febrero y el 15 de marzo de 1968.

La publicación parcial de los resultados se realizó mediante la impresión de cuadros estadísticos y comunicados de prensa, en la medida en que se efectuaba la compilación de los datos, con el fin de suministrar información en el tiempo más breve posible.

Este folleto incluye los datos ya publicados y otros recientemente compilados; además se integra el mismo con algunos gráficos y comentarios de aquellas cifras que destacan los aspectos más relevantes.

II — DISPOSICIONES LEGALES

El levantamiento del censo se llevó a cabo de acuerdo con lo establecido por la Ley 17.378/67, complementada en todo lo relativo a fechas y organización, por las Resoluciones Nros. 1070/67 y 431/68 del Instituto Nacional de Vitivinicultura.

El texto de la citada Ley es el que a continuación sigue:

PODER EJECUTIVO NACIONAL

LEY Nº 17.378/67

Buenos Aires, 3 de agosto de 1967

En ejercicio de las facultades legislativas que le confiere el artículo 5º del Estatuto de la Revolución Argentina,

*EL PRESIDENTE DE LA NACION ARGENTINA
SANCIONA Y PROMULGA CON FUERZA DE LEY:*

ARTICULO 1º — Desde la promulgación de la presente Ley y hasta tanto se realice el Tercer Censo Vitícola Nacional, sólo se permitirá la plantación de nuevos viñedos, y la renovación o mejoramiento de los existentes, en las condiciones establecidas por la presente Ley y su decreto reglamentario.

ARTICULO 2º — En las provincias de Mendoza, San Juan y Río Negro podrá realizarse la implantación de nuevos viñedos y la renovación de los existentes cuando

se empleen las variedades que determine el Decreto reglamentario de la presente Ley, a propuesta del Instituto Nacional de Vitivinicultura.

ARTICULO 3º — Las provincias de La Rioja, Catamarca, Salta y Neuquén quedan eximidas de las limitaciones que establece la presente Ley.

ARTICULO 4º — En el resto del país sólo se podrá realizar nuevas plantaciones cuando así lo autorice el Instituto Nacional de Vitivinicultura.

ARTICULO 5º — El cumplimiento de las disposiciones de la presente Ley quedará a cargo del Instituto Nacional de Vitivinicultura.

ARTICULO 6º — Facúltase al Instituto Nacional de Vitivinicultura para que proceda a organizar y ejecutar el Tercer Censo Vitícola Nacional, debiendo adoptar los recaudos necesarios para su realización con la debida prioridad.

Para el mejor éxito de las tareas censales que por este artículo se encomienda, deberá coordinar la acción a desarrollar con la Dirección Nacional de Estadísticas y Censos y con los organismos nacionales y provinciales vinculados con la actividad vitivinícola.

ARTICULO 7º — Tan pronto se esté en posesión de las cifras definitivas del relevamiento dispuesto por esta Ley, el Instituto Nacional de Vitivinicultura elevará el correspondiente informe al Poder Ejecutivo Nacional y propondrá asimismo las medidas a dictar a los efectos de que los nuevos cultivos que se implanten se encaucen sobre bases técnicas y racionales.

ARTICULO 8º — Los infractores a la presente Ley incurrirán en multas de m\$n. 1.000.000,— a 20.000.000 que serán impuestas al o los responsables por el Presidente del Instituto Nacional de Vitivinicultura, siendo de aplicación los artículos 27º, 28, 29º y 30º de la Ley 14.878.

ARTICULO 9º — Comuníquese, publíquese, dése a la DIRECCION NACIONAL DEL REGISTRO OFICIAL y archívese.

III — ORGANIZACION Y REALIZACION DE LAS TAREAS CENSALES

La realización del censo, fue organizado de manera tal que el método y el control necesarios asegurarán dentro de lo posible un máximo de precisión en los resultados. El proceso total comprendió las siguientes etapas:

1. — Estudio y planificación.
2. — Relevamiento y obtención de los datos.
3. — Compilación y procesamiento de la información.
4. — Verificación.
5. — Presentación de los resultados.

1. — Estudio y planificación

En esta primera etapa se efectuaron los estudios pertinentes al método a seguir en la obtención de la información, a la determinación de las fechas más convenientes, a la campaña de difusión necesaria; y a la preparación y coordinación del personal asignado a estas tareas.

Con respecto a las fechas se determinó inicialmente que el relevamiento censal se realizaría en el período comprendido entre el 1 y el 29 de febrero; posteriormente se dispuso una prórroga hasta el 15 de marzo. Tal ampliación se decidió en mérito de los pedidos formulados en este sentido, por las entidades productoras más representativas.

Para la elección del método en la obtención de los datos se consideraron innumerables detalles y factores que en el proceso intervienen. Se tuvo en cuenta, además, los propósitos fundamentales perseguidos, los recursos y el tiempo disponibles. Todos estos elementos llevaron a la elección del sistema de Declaración Jurada con un 20% de verificación.

Ante la necesidad de aunar criterios y unificar normas destinadas a una homogénea captación de los datos, y teniendo en cuenta que la labor de relevamiento sería prácticamente llevada a cabo por los propietarios de los viñedos con la complementación y asesoramiento del personal especialmente asignado a tales efectos, se realizó en todo el país, una intensa campaña publicitaria con fines informativos y esclarecedores, y asimismo se organizaron reuniones con el personal que en las diversas regiones llevaron a cabo la tarea censal.

2. — Relevamiento y obtención de los datos

a) Sistema de relevamiento:

Por los motivos anotados, y dado que casi la totalidad del formulario requería de los propietarios a los efectos de su llenado la consulta de registros contables, se decidió adoptar el sistema de Declaración Jurada. Para ello, se entregó al productor el formulario para su llenado y posterior devolución, otor-

gándosele contra entrega del mismo como comprobante de cumplimiento de la ley, el triplicado de la declaración debidamente firmado y sellado por el agente censal de la jurisdicción correspondiente.

b) Formulario utilizado:

Sobre la base de anteriores experiencias, se preparó un formulario con una estructura simple y adaptada a la necesidad de solicitar informaciones básicas y de fácil respuesta. Se confeccionaron además, las instrucciones para su correcto llenado, que se consignaron en el mismo formulario; éstas, simultáneamente con indicaciones y ejemplos para los diversos rubros, que se dieron en un volante separado y el asesoramiento que al respecto debieron proporcionar el personal que entregaron los mismos a los solicitantes, garantizaron la corrección de los datos obtenidos. El formulario utilizado confeccionado por triplicado, es el que sigue:

III CENSO NACIONAL VITICOLA

(Ley Nº. 17.378)

DECLARACION JURADA PARA LA INSCRIPCION DE VIÑEDOS.

Nº. de Inscripción

(1)

- 2) Año de presentación: _____ 3) Provincia: _____
Departamento o Partido _____ Distrito: _____
Lugar o Paraje: _____ Calle: _____
- 4) LINDEROS:
Norte: _____ Sur: _____
Este: _____ Oeste: _____
- 5) TITULAR DEL PREDIO o DUEÑO DEL VIÑEDO: _____
Domicilio real: Calle _____ Nº _____
Provincia: _____ Localidad: _____
- 6) REGIMEN DE EXPLOTACION: _____
- 7) NOMBRE DEL PRODUCTOR: _____
Domicilio real: Calle _____ Nº _____
Provincia: _____ Localidad: _____
- 8) DATOS CATASTRALES: (Padrón Territorial)
Circunscripción: _____ Sección: _____ Chacra: _____
Quinta: _____ Manzana: _____
Fecha ____/____/19____ Nº _____ Tomo: _____ Libro: _____ Folio _____
- 9) DETALLE DE LA CONSTITUCION DEL VIÑEDO

ELEMENTOS INTEGRANTES	COLUMNA I		COLUMNA II
	SUPERFICIE		Nº DE PLANTAS (aproximado)
	Has.	Mts.2.	
a) Viñedo implant. como cultivo principal. Superficie del viñedo (Col. I) (1) - Cant. de frutales intercalados (Col. II)	525252525	525252525	525252525
b) Viñedo implantado como cultivo intercalado o ac cesorio: Superficie del cultivo principal (Col. I) Cantidad de vides interc. (Col. II)	2525252525	2525252525	5252525252525252525
c) Otros cultivos ajenos a la vid (Sup.)			
d) Inculto (Sup.)			
e) Edificios (Sup.)			
f) Suma Col. I, Superficie total del inmueble			

10) COMPOSICION DEL VIÑEDO:

VARIETADES	PIE	SUPERFICIE		SISTEMA DE CONDUCCION	AÑO DE PLANT.
		Has.	Mts. 2		
	Suma			(2)	

11) Distancia promedio de plantaciones:

Entre hileras..... Entre cepas.....

12) Bodega que puede disponer regularmente el declarante para elaborar la producción del viñedo a que corresponde esta declaración:

DESTINO DE LA PRODUCCION	si (3)	no (3)
Bodega propia	_____	_____
Bodega perteneciente a sociedad o condominio	_____	_____
Cooperativa Vitivinícola	_____	_____
Bodega Oficial	_____	_____

- (1) y (2) La superficie del viñedo incluirá en todos los casos, callejones, construcciones e instalaciones varias necesarias a la explotación. Debiendo coincidir la Superficie del punto 9 (a) con la suma del Nº 10.
- (3) Contestar con una (x) lo que corresponda

SANCIONES:

SE RECUERDA A LOS RESPONSABLES QUE, EL ARTICULO 8º DE LA LEY Nº 17.378. SANCIONA A TODO INFRACTOR A LA MISMA CON MULTAS CUYO MONTO VARIA ENTRE M\$N. 1.000.000 a M\$N 20.000.000. —

13 CROQUIS DE UBICACION DE LA PROPIEDAD Y SITUACION DEL VIÑEDO DENTRO DE LA MISMA:

NORTE

CALLE

OESTE

CALLE

ESTE

CALLE

CALLE

SUR

OBSERVACIONES:

.....

.....

.....

.....

.....

.....

.....

.....

.....

INFORMACIONES COMPLEMENTARIAS:

14) PERSONAL QUE TRABAJA EL VIÑEDO:

a) Cantidad de obreros permanentes (anual).....

b) Cantidad de obreros transitorios (excluidos cosechadores).

c) Cuenta con dirección o asesoramiento técnico (4)

si

no

(4) Contestar con una (x) lo que corresponda

15) PRODUCCION DE UVA Y DESTINO

D E S T I N O	Q U I N T A L E S	
	Año 1966	Año 1967
a) Total de uva cosechada		
b) Vendido a bodega		
c) Vinificado por su cuenta		
d) Vendido para uso de mesa		
e) Vendido o destinado por su cuenta para pasas		
f) Vendido o destinado por su cuenta para uso industrial		

16) TENENCIAS Y EXPECTATIVAS DE LA ZONA:

a) Plantaría nuevas vides? (5)

si

no

b) Qué sistema de conducción emplearía?

c) Cuáles serían las variedades de su preferencia en una nueva plantación?

d) Qué destino daría a la producción: (6)

- Vinificar vinos finos

- Vides de mesa

- Otros usos industriales ..

- Vinificar vinos comunes ..

- Para desecar

(5) y (6) Contestar con una (x) lo que corresponda.

17) ORIGEN Y USO DEL AGUA DE RIEGO DESTINADO AL VIÑEDO:

ORIGEN	SUPERFICIE REGADA
Agua de Superficie	_____ Has.
Agua Subterránea	_____ Has.

18) OBSERVACIONES _____

19) Lugar: _____ Fecha: ____/____/19____

F I E M A (7)

(7) Cuando esta declaración sea firmada por representantes legales del titular, deberá indicarse a continuación el nombre, apellido y domicilio del firmante así como el carácter invocado (presidente, apoderado, tutor, síndico, etc.) y acreditarlo mediante la documentación pertinente.

INSTRUCCIONES GENERALES

I — PRODUCTORES QUE DEBEN PRESENTAR ESTA DECLARACION JURADA:

Todo propietario de inmueble con viñedo cuya superficie sea mayor a media hectárea (5.001 metros cuadrados o más). En los casos de viñedos intercalados y/o consociados, deberán cumplimentar dicha obligación quienes posean más de 2.000 vides intercaladas en otros cultivos.

Quedan eximidos de inscripción los viñedos cuya superficie o cantidad de vides intercaladas sean menores que la indicada. Por cada inmueble corresponde la presentación de una sola declaración jurada (por triplicado)

II — FORMA DE LLENAR LA DECLARACION:

El presente formulario consta de original, duplicado y triplicado, que pueden llenarse simultáneamente mediante el uso de papel carbónico. Si es cumplimentado a mano deberá ser escrito en forma clara utilizando letra de imprenta.

El original será remitido por la dependencia correspondiente a la Sede Central del I.N.V.; quedando en poder de la oficina receptora el duplicado. El triplicado una vez firmado y sellado por la autoridad competente será retirado por el declarante, quién estará obligado a exhibirlo cuando le sea requerido.

III — PLANILLA COMPLEMENTARIA:

Si los cuadros insertos en el formulario no alcanzan para consignar todo el detalle que corresponda, se acompañará en cada caso una planilla complementaria en la que figurará un rayado análogo. En tales situaciones el declarante deberá dejar constancia del número de planillas "complementarias" en el rubro observaciones.

IV — DIFICULTADES EN EL USO DEL FORMULARIO:

Los obligados pueden formular cualquier consulta que estimen conveniente para llenar correctamente este formulario a los agentes especialmente destacados en cada localidad y/o a las dependencias que poseen el I.N.V. en el país, y en cuya jurisdicción esté ubicado el viñedo.

Los declarantes son los exclusivos responsables de los datos consignados en las declaraciones juradas. La colaboración que preste el personal del I.N.V. para facilitar dicha tarea no altera en ninguna circunstancia dicha responsabilidad.

V — CADUCIDAD DE LAS INSCRIPCIONES ANTERIORES:

En la fecha indicada para la realización del "III CENSO VITICOLA NACIONAL" quedarán caducas las inscripciones que regían hasta dicha fecha.

Durante y posteriormente a las tareas censales el I. N. V. mantendrá en cada región operativa un equipo integrado por personal profesional y técnicamente preparado a fin de verificar in-situ la inscripción de todos los viñedos y la veracidad de los datos consignados en los formularios.

A tal efecto, se recomienda a los responsables que cualquier demora, omisión o inexactitud en las informaciones declaradas, serán penados por el Organismo conforme lo establece el art. 89 de la Ley 17.378 y Ley 14.878.

El agente receptor, una vez revisada la declaración jurada y verificado su correcto llenado, numeró el original en el borde superior derecho con una sígla común a cada provincia y un número correlativo correspondiente a una numeración previamente asignada a cada departamento, y en los casos de departamentos atendidos por varios empleados, por la numeración asignada a cada uno de dichos agentes. En cada caso se llevó una planilla con la numeración correspondiente, en la que se tildó el número asignado a cada declaración, a efectos de llevar el debido control y no repetir el mismo número a declaraciones diferentes.

c) *Personal que realizó las tareas*

Se designó un agente de cada seccional Delegado responsable de la ejecución, supervisión y contralor del personal cuyos servicios se contrataron y de las tareas relativas al censo llevadas a cabo en la respectiva jurisdicción.

El personal de cada jurisdicción fue seleccionado y contratado por el Delegado responsable, actuando éste como delegado del Comando Censal con atribuciones y responsabilidades bien delimitadas. Las reuniones realizadas en la Sede Central para instruir a estos agentes, permitió que éstos estuvieran seguros del mecanismo de las tareas censales y en condiciones de transmitir las instrucciones correspondientes al personal cuyos servicios se contrataron en distintas regiones.

Como se expresó anteriormente, se contrataron los servicios de personas residentes en las distintas jurisdicciones del país y se seleccionaron teniendo en cuenta su idoneidad para esta clase de tarea, de acuerdo con las particulares características de cada zona.

Asimismo, se solicitó la colaboración necesaria en cada provincia, invocando para ello lo que establece la Ley 17.378 del censo, y el permiso necesario para que el personal citado pudiera actuar eficientemente.

d) *Lugares y locales*

Se utilizaron los lugares públicos correspondientes a las municipalidades, dado que existe una en cada cabecera de departamento de todas las provincias. En aquellas zonas en que los viñedos son numerosos, se habilitaron unidades censales en las dependencias policiales y allí se facilitaron los formularios a los productores y posteriormente se realizó la recepción una vez llenados.

e) *Recolección y centralización de las declaraciones*

En dos oportunidades cuyas fechas fueran el 1º y 15 de marzo, el Delegado responsable de cada jurisdicción, retiró las declaraciones juradas recibidas (original y duplicado), numeradas, revisadas y ordenadas correlativamente, conjuntamente con una planilla resumen, se remitieron los originales a la Sede Central del Instituto.

En esa oportunidad y previo a la remisión, se solucionaron todas las dificultades e inconvenientes presentados con las declaraciones en la comprensión de que declaraciones incompletas o mal llenadas ocasionaría dificultades prácticamente insalvables en Sede Central.

3. — *Compilación y procesamiento de la información*

La etapa de compilación comprendió la recepción, revisión y codificación de los formularios originales para su tratamiento mecánico, que significó la transcripción íntegra de los datos de la declaración a fichas perforadas y su posterior clasificación.

Esta etapa se realizó totalmente en la Sede Central para garantizar absoluta uniformidad en la codificación y clasificación de los datos.

Finalizado el trabajo de revisión de las declaraciones se procedió a la codificación de la información, asignando cifras a la información cualitativa y cuantitativa para su reconocimiento en la tarea mecánica.

Se perforó una ficha mecánica individual por cada viñedo, con todas aquellas especificaciones que se refieren al inmueble considerado como unidad: superficie total, sistema de explotación, bodega, otros cultivos, etc.

Para compilar aquellos datos sometidos a factores más variables, como por ejemplo: variedades de vides, año de plantación, sistema de cultivo, etc., se perforó una ficha para cada una de estas posibilidades. Por último, terminado todo el trabajo, se compiló una ficha alfabética con el nombre y dirección de cada productor, con lo que se obtuvo el Registro de Viñedos.

4. — *Verificación*

La etapa de verificación tuvo como objetivo, comprobar el grado de veracidad y exactitud con que fueron realizadas las declaraciones juradas. Se inició el 15 de marzo y fue realizada por personal técnico cuyos servicios se contrataron en las respectivas jurisdicciones.

En cada jurisdicción se entregó al agente actuante una determinada cantidad de duplicados de las declaraciones recibidas, las que fueron seleccionadas por Sede Central. Cada cierto número de declaraciones debidamente especificado, correspondientes a otros tantos viñedos, el inspector debió verificar los viñedos linderos o vecinos en el 25 % de los casos, con el fin de localizar plantaciones clandestinas.

Es decir que parte de las verificaciones estuvieron destinadas a la búsqueda de viñedos que no hubieran efectuado las declaraciones correspondientes. En los casos en que la declaración fue comprobada correcta, el verificador la inicialó y agregó un dato técnico, que le fué solicitado por la Dirección del Censo y que lo obligó a visitar el viñedo.

En los casos en que debió formular observaciones, anexó a la declaración un juego completo de formularios, llenados correctamente y firmados por el productor o empleado que lo atendiera.

Para cada uno de los viñedos linderos o vecinos que de cada grupo se debió comprobar, el verificador consignó en una planilla el número con el que fuera inscripto, comprobándose de esta manera que el productor dió cumplimiento al III Censo. En los casos contrarios, o sea si se encontró un predio presumiblemente clandestino, pues no hubo persona alguna que suministrara el número de inscripción asignado, el verificador procedió a tomar todos los datos que pudieran ubicar y determinar el viñedo, y formuló la correspondiente denuncia al Delegado responsable de jurisdicción, quien posteriormente y previa comprobación del caso, inició el sumario respectivo con conocimiento de Sede Central.

Las razones que se tuvieron en cuenta para que las verificaciones se hicieran con la copia de la declaración jurada en poder del verificador, fueron las siguientes:

1º) Se estimó que lo fundamental de la verificación era comprobar in situ si el propietario del viñedo, que es quien conoce su predio, efectuó la declaración en forma correcta.

2º) Por este método se hizo innecesaria la confección de una nueva declaración por parte del verificador, ya que de no ser así, se hubieran tenido dos declaraciones de un mismo viñedo, llenadas con puntos de vistas diferentes, pero que fundamentalmente declararan lo mismo.

Siguiendo este procedimiento se verificó un 17 % aproximadamente de los viñedos que cubren también un área del 17 % de cada zona. Para ello se confeccionó una muestra simple al azar y sin estratificaciones.

Del total de viñedos verificados un 1,2 % acusaron diferencias de superficie, significando esto que el error esperado en el área total computada es de aproximadamente del orden de 0,3 %. Las diferencias en variedades de vid declaradas fueron del 4,3 % tanto en número de viñedos como en superficie, y el número de viñedos y la superficie presumiblemente clandestina alcanzó tan sólo el 1 % del total. Estas cifras sugieren el grado de exactitud de la información obtenida, y la confianza que se le puede asignar a los datos publicados.

La corroboración definitiva de los márgenes de errores indicados será realizada con la nueva verificación dispuesta por Resolución nº 135/68, que cubrirá un 40 % de los predios plantados, y que a la fecha de esta publicación está en proceso de ejecución.

5. — *Presentación de los resultados*

Como se mencionó anteriormente, la publicación parcial de los resultados del censo, se realizó a través de comunicados de prensa y de la impresión de cuadros estadísticos, en la medida en que se finalizaba la compilación de los datos obtenidos.

Terminado todo este trabajo y convenientemente sistematizada la información en cuadros estadísticos, se hicieron gráficos y comentarios de las cifras, fundamentalmente de aquellas que destacan los aspectos más relevantes. Esta era, entonces, sintética expresión de toda la tarea realizada. Esta publicación es su resultado.

CRECIMIENTO DEL VIÑEDO NACIONAL

En los últimos treinta años la viticultura ha experimentado un gran crecimiento. Durante este largo período se han realizado tres censos: el primero en 1936, el segundo en 1945, y el tercero en 1968; los datos resultantes de ellos son los que ahora se tienen en cuenta para que comparados, surgieran qué ha sucedido en algunos aspectos de la viticultura argentina.

CANTIDAD DE VIÑEDOS Y SUPERFICIE SEGUN CENSOS

CENSO	TOTAL DEL PAIS		MENDOZA		SAN JUAN		RESTO PAIS	
	Nº Viñ.	Sup.	Nº Viñ.	Sup.	Nº Viñ.	Sup.	Nº Viñ.	Sup.
Censo .. 1936	27.197	149.815	10.962	100.619	5.471	29.176	10.764	20.020
Censo .. 1945	30.462	156.927	14.096	106.787	5.843	30.965	10.523	19.175
Censo . 1968	44.058	294.167	23.448	209.514	9.509	54.891	8.101	29.762

CANTIDAD DE VIÑEDOS Y SUPERFICIE SEGUN CENSOS POR PROVINCIAS. EN PORCENTAJE CON RESPECTO AL TOTAL

CENSOS	MENDOZA		SAN JUAN		RESTO PAIS	
	% Viñ.	% Sup.	% Viñ.	% Sup.	% Viñ.	% Sup.
Censo .. 1936	40,3	67,2	20,1	19,5	39,6	13,3
Censo .. 1945	46,3	68,0	19,2	19,7	34,5	12,3
Censo .. 1968	60,1	71,2	21,6	18,7	18,3	10,1

Desde 1936 a 1968 la superficie plantada casi se duplicó: de 149.815 hectáreas aumentó a 294.167 hectáreas; y el número de viñedos aumentó en un 61,5%. En Mendoza el incremento en hectareaje fue del orden del 108,2% y la cantidad de viñedos aumentó en 140,3%; en San Juan el área plantada creció en un 88,1% y el número de viñedos aumentó en 73,8%. En el resto del país si bien aumentó la superficie con vid, disminuyó el número de viñedos en un 25 por ciento.

SUPERFICIE MEDIA DEL VIÑEDO
SEGUN CENSOS – EN HECTAREAS

C E N S O S	Total del País	Mendoza	San Juan	Resto País
Censo 1936	5,51	9,18	5,33	1,86
Censo 1945	5,15	7,58	5,30	1,82
Censo 1968	6,62	7,74	5,81	3,69

La tasa de crecimiento anual del número total de viñedos fue de 1,61 % en el período 1945[68, y la superficie total creció a la tasa de 2,77 % en el mismo período. Esta mayor tasa de crecimiento en el área plantada que la correspondiente al número de viñedos significó un aumento en el tamaño medio de los mismos.

TASAS MEDIAS DE CRECIMIENTO ANUAL EN LA
CANTIDAD DE VIÑEDOS Y SUPERFICIE POR PROVINCIAS

(En porcentajes)

PERIODOS	Total del País		Mendoza		San Juan		Resto País	
	Viñ.	Sup.	Viñ.	Sup.	Viñ.	Sup.	Viñ.	Sup.
1936 - 1945	1,27	0,52	2,83	0,66	0,73	0,66	-0,31	-0,52
1945 - 1968	1,61	2,77	2,76	2,97	2,14	2,52	-3,42	1,93

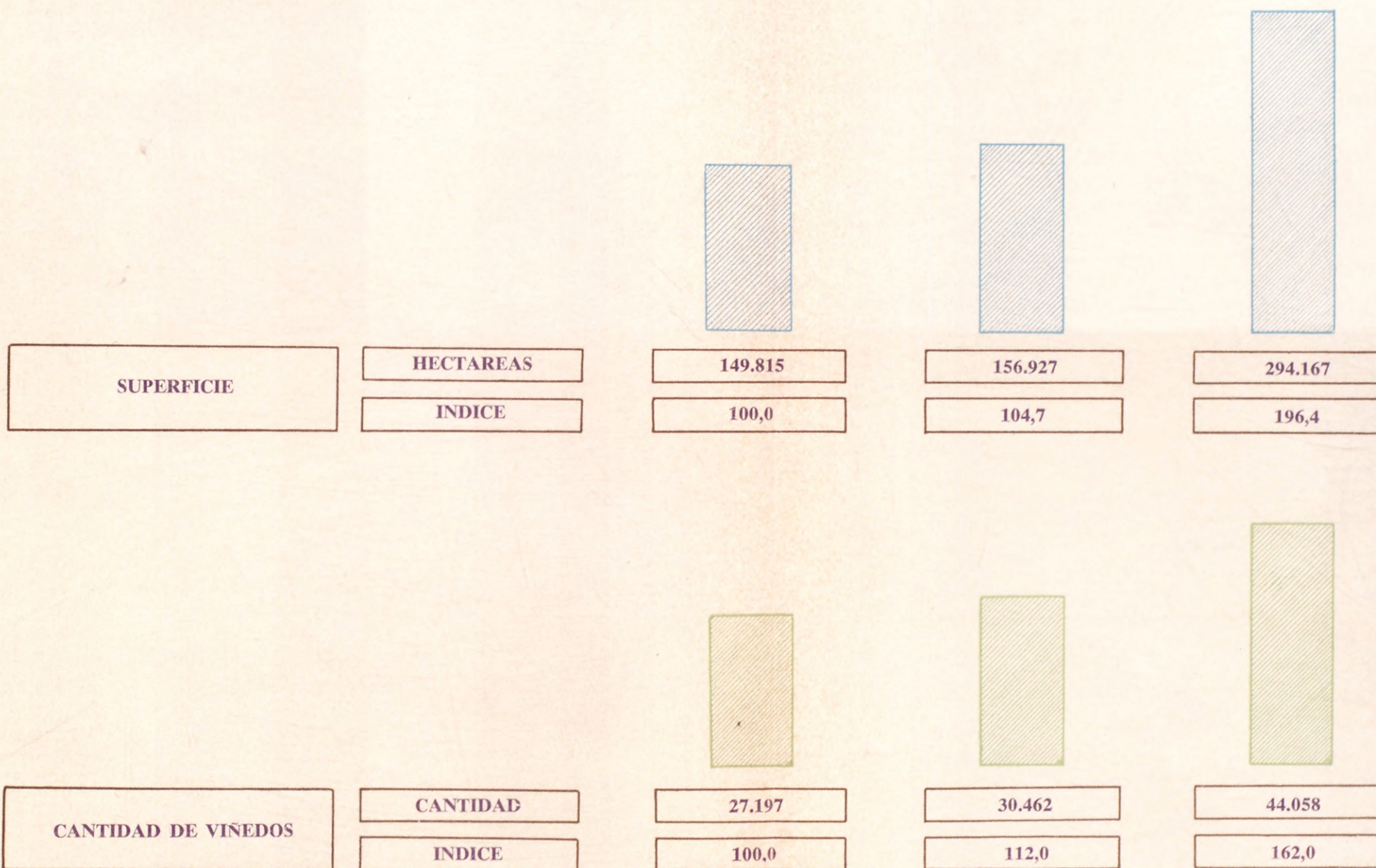
Las respectivas tasas de crecimiento de las provincias de Mendoza y San Juan para el Período 1945-68 superaron el 2,5% anual, y a su vez el resto del país ha ido perdiendo significación en su aporte a la viticultura argentina. Esto último lo evidencian tasas negativas en el número de viñedos, y aunque en el resto de las provincias la superficie plantada ha crecido esto ha ocurrido a una tasa muy pequeña y, por consiguiente, su participación porcentual ha sido cada vez menor.

CRECIMIENTO DEL AREA VITICOLA Y DEL NUMERO DE VIÑEDOS SEGUN CENSOS — TOTALES DEL PAIS

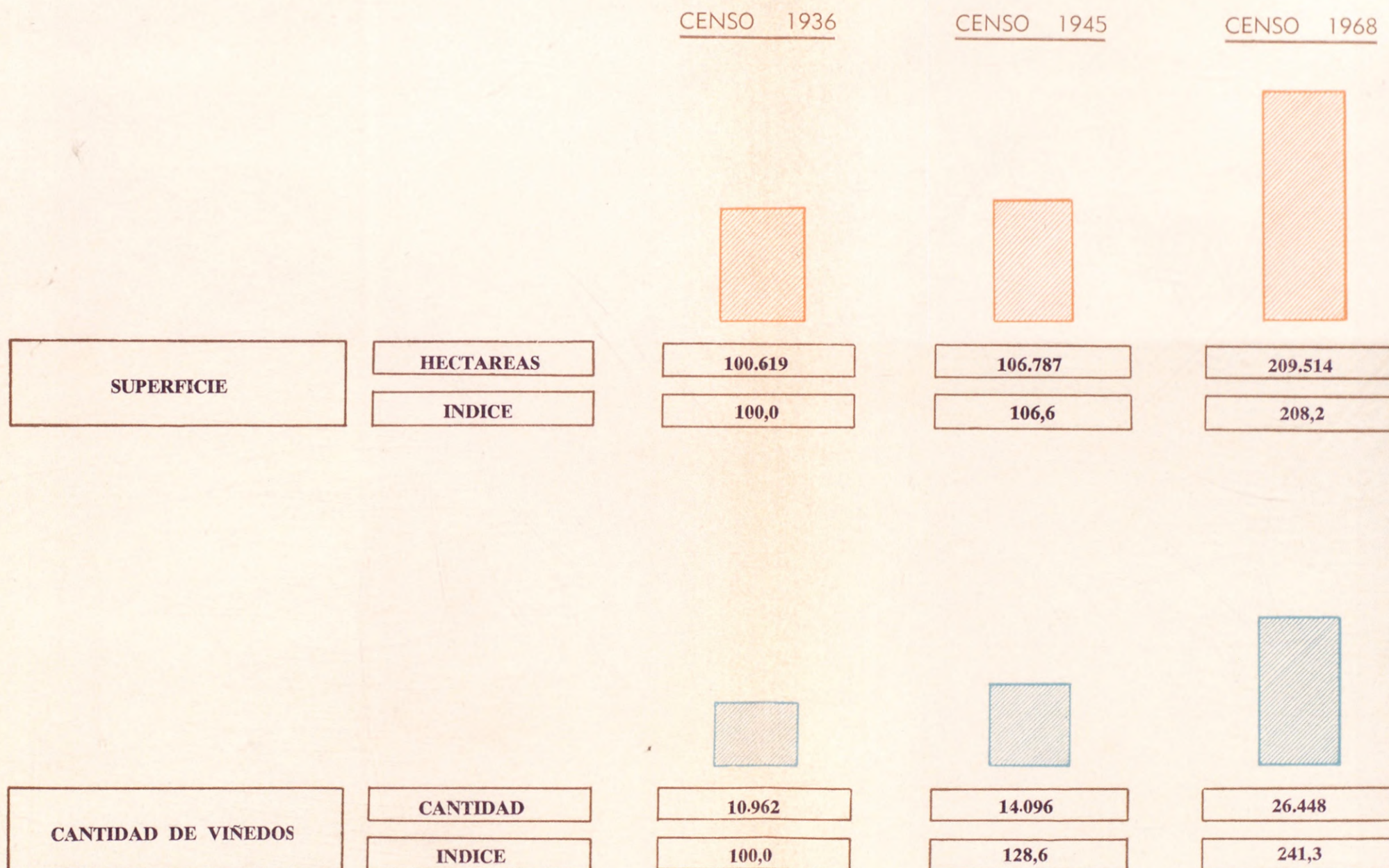
CENSO: 1936

CENSO: 1945

CENSO: 1968



CRECIMIENTO DEL AREA VITICOLA Y DEL NUMERO DE VIÑEDOS SEGUN CENSOS — TOTALES DE MENDOZA



CRECIMIENTO DEL AREA VITICOLA Y DEL NUMERO DE VIÑEDOS SEGUN CENSOS

TOTALES DE SAN JUAN

		<u>CENSO 1936</u>	<u>CENSO 1945</u>	<u>CENSO 1968</u>
SUPERFICIE	HECTAREAS	29.176	30.965	54.891
	INDICE	100,0	106,1	188,1
CANTIDAD DE VIÑEDOS	CANTIDAD	5.471	5.843	9.509
	INDICE	100,0	106,8	173,8

CANTIDAD DE VIÑEDOS Y SUPERFICIE POR PROVINCIAS

TOTALES DEL PAIS

PROVINCIAS	VIÑEDOS		SUPERFICIE	
	Cantidad	% s/Total	Hectáreas	% s/Total
Mendoza	26.448	60,03	209.513,56	71,22
San Juan	9.509	21,58	54.890,63	18,66
Río Negro	3.484	7,91	17.097,79	5,81
Neuquén	222	0,50	655,28	0,22
Buenos A'res	329	0,75	1.439,93	0,49
Catamarca	1.276	2,90	2.756,81	0,94
Córdoba	833	1,89	1.771,22	0,60
Entre Ríos	35	0,08	42,09	0,01
Jujuy	61	0,14	460,84	0,16
La Rioja	1.573	3,57	3.562,05	1,21
Salta	96	0,22	1.319,20	0,45
San Luis	33	0,08	174,62	0,06
Santa Fe	47	0,11	202,58	0,07
Stgo. del Estero	14	0,03	30,04	0,01
Tucumán	22	0,05	96,47	0,03
La Pampa	2	—	18,75	0,01
Misiones	74	0,16	135,13	0,05
TOTALES	44.058	100,00	294.166,99	100,00

OBSERVACIONES: En el presente cuadro no están incluidos los viñedos inferiores a 5.001 metros cuadrados.

TOTALES DE MENDOZA
POR DEPARTAMENTOS

DEPARTAMENTOS	V I Ñ E D O S		S U P E R F I C I E	
	Cantidad	% s/Total	Hectáreas	% s/Total
CAPITAL	1	—	5,60	—
GRAL. ALVEAR	2 894	10,94	12.530,20	5,98
GODOY CRUZ	135	0,51	756,89	0,36
GUAYMALLEN	1.738	6,57	7.591,51	3,62
JUNIN	1.774	6,71	15.129,54	7,22
LAS HERAS	578	2,19	4 039,84	1,93
LAVALLE	1.516	5,73	13.728,53	6,55
LA PAZ	136	0,51	1.135,51	0,54
LUJAN	1.252	4,73	14.626,23	6,98
MAIPU	3.149	11,91	23.081,14	11,02
RIVADAVIA	1.761	6,66	19.848,81	9,47
SANTA ROSA	699	2,64	5.468,41	2,61
SAN CARLOS	849	3,21	8.447,76	4,03
SAN RAFAEL	6.222	23,53	43.943,41	20,98
SAN MARTIN	3.062	11,58	30.576,03	14,60
TUNUYAN	302	1,14	4.037,09	1,93
TUPUNGATO	380	1,44	4 567,06	2,18
TOTALES	26.448	100,00	209.513,56	100,00

OBSERVACIONES: En el presente cuadro no están incluidos los viñedos inferiores a 5.001 metros cuadrados.

TOTALES DE SAN JUAN
POR DEPARTAMENTOS

DEPARTAMENTOS	VIÑEDOS		SUPERFICIE	
	Cantidad	% s/Total	Hectáreas	% s/Total
ALBARDON	949	9,98	3.028,29	5,52
ANGACO	795	8,36	4.059,48	7,40
SAN MARTIN	663	6,97	4.243,30	7,73
CALINGASTA	51	0,53	129,58	0,24
CAPITAL	124	1,30	331,46	0,60
CAUCETE	863	9,08	7.631,74	13,90
CHIMBAS	652	6,85	2.133,10	3,89
ZONDA	112	1,18	825,09	1,50
IGLESIAS	22	0,23	35,01	0,06
JACHAL	148	1,56	290,47	0,53
POCITO	1.353	14,23	7.031,46	12,81
RIVADAVIA	321	3,38	1.565,96	2,85
SANTA LUCIA	846	8,90	2.659,05	4,84
SARMIENTO	613	6,45	5.562,34	10,13
RAWSON	1.120	11,78	4.211,86	7,68
ULLUN	123	1,29	1.453,59	2,65
VALLE FERTIL	4	0,04	15,25	0,03
25 DE MAYO	488	5,13	7.282,31	13,27
9 DE JULIO	262	2,76	2.398,29	4,37
TOTALES	9.509	100,00	54.890,63	100,00

OBSERVACIONES: En el presente cuadro no están incluidos los viñedos inferiores a 5.001 metros cuadrados.

TOTALES DE RIO NEGRO
POR DEPARTAMENTOS

DEPARTAMENTOS	VIÑEDOS		SUPERFICIE	
	Cantidad	% s/Total	Hectáreas	% s/Total
ADOLFO ALSINA . . .	54	1,55	117,40	0,69
AVELLANEDA	359	10,30	1.135,62	6,64
CONESA	107	3,07	455,96	2,67
EL CUY	25	0,72	154,10	0,90
GENERAL ROCA . . .	2 675	76,78	13.923,59	81,47
PICHI-MAHUIDA . . .	258	7,40	1.254,72	7,34
VALCHETA	6	0,18	50,30	0,29
TOTALES	3.484	100,00	17.097,79	100,00

OBSERVACIONES: En el presente cuadro no están incluidos los viñedos inferiores a 5.001 metros cuadrados.

TOTALES DE LA RIOJA
POR DEPARTAMENTOS

DEPARTAMENTOS	VIÑEDOS		SUPERFICIE	
	Cantidad	% s/Total	Hectáreas	% s/Total
ARAUCO	29	1,84	94,15	2,64
GRAL. BELGRANO . .	4	0,25	6,01	0,17
CAPITAL	1	0,07	5,00	0,14
CASTRO BARROS . . .	227	14,43	296,62	8,33
CHILECITO	491	31,22	1.330,15	37,35
FAMATINA	147	9,34	233,76	6,56
GRAL. LAMADRID . .	32	2,03	72,08	2,02
GRAL. LAVALLE . . .	365	23,20	915,12	25,70
GRAL. OCAMPO . . .	43	2,73	153,68	4,31
GRAL. SARMIENTO . .	47	2,99	82,41	2,31
GDOR. GORDILLO . .	13	0,83	59,12	1,66
INDEPENDENCIA . . .	1	0,07	5,00	0,14
S. B. DE LOS SAUCES	139	8,84	252,21	7,08
SANAGASTA	34	2,16	56,74	1,59
TOTALES	1.573	100,00	3.562,05	100,00

OBSERVACIONES: En el presente cuadro no están incluidos los viñedos inferiores a 5.001 metros cuadrados.

CANTIDAD DE VIÑEDOS Y SUPERFICIE POR PROVINCIAS








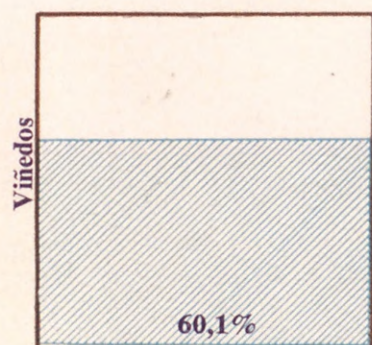
(EN PORCENTAJES CON RESPECTO AL TOTAL)

MENDOZA

SAN JUAN

RIO NEGRO

RESTO DEL PAIS



CANTIDAD DE VIÑEDOS Y SUPERFICIE SEGUN ESCALA DE EXTENSION

Los resultados del III Censo Nacional Vitícola indican un total de 44.058 viñedos que cubren una superficie que supera las 294.000 hectáreas. De estos totales, el 60% de los viñedos se ubican en Mendoza, con un área que corresponde al 71,2% y sigue en importancia San Juan con el 21,6% de los viñedos y el 18,7% de la superficie plantada con vid en nuestro país. En conjunto estas dos provincias tienen el 81,7% y el 89,9% de los viñedos y de la superficie plantada respectivamente.

Los porcentajes para Mendoza sugieren la existencias de fundos plantados con vid mayores que los de San Juan y del resto de las provincias. Esto surge de los cuadros que a continuación se agregan. El mayor porcentaje de viñedos —el 52,1% del total del país—, se encuentra ubicado en el estrato que tiene como límites inferior y superior 1 y 5 hectáreas, con una extensión media que no alcanza las 4 hectáreas. Se advierte, además, que el 95% del total de viñedos se ubican entre 0,5 y 25 hectáreas y cubren aproximadamente el 65% del hectareaje total plantado.

Los datos para Mendoza y San Juan no difieren sustancialmente de los totales del país, debido a que por la significación que tienen estas dos provincias en la viticultura argentina ellas determinan casi totalmente las cifras globales.

CUADRO (I)

CANTIDAD DE VIÑEDOS Y SUPERFICIE POR PROVINCIAS Y POR ESCALA DE SUPERFICIE

(En porcentajes)

Escala en Has.	MENDOZA		SAN JUAN		TOTAL DEL PAIS	
	% Viñ.	% Sup.	% Viñ.	% Sup.	% Viñ.	% Sup.
0,5 - 25,0	94,9	63,0	96,3	69,8	95,9	66,3
25,0 - Más	5,1	37,0	3,7	30,2	4,1	33,7
TOTAL . . .	100,0	100,0	100,0	100,0	100,0	100,0

CUADRO (II)

EXTENSION DEL VIÑEDO MEDIO Y NUMERO DE VIÑEDOS

(En porcentajes) POR ESCALA DE SUPERFICIE

Escala en Has.	MENDOZA		SAN JUAN		TOTAL DEL PAIS	
	Sup. media	% Viñ.	Sup. media	% Viñ.	Sup. media	% Viñ.
0,5 - 1,0	0,85	10,9	0,82	18,0	0,83	16,3
1,0 - 2,5	1,95	23,4	1,79	30,3	1,88	26,1
2,5 - 5,0	3,81	27,8	3,74	24,5	3,78	26,0
5,0 - 7,5	6,23	12,5	6,27	9,1	6,27	10,7
7,5 - 10,0	8,81	8,4	8,85	5,5	8,81	6,9
10,0 - 15,0	12,33	6,9	12,34	4,9	12,34	5,7
15,0 - 25,0	19,44	5,3	19,13	4,0	19,39	4,4
25,0 - 50,0	34,75	3,0	34,79	2,6	34,80	2,5
50,0 - 100,0	68,24	1,3	66,10	0,9	67,79	1,0
100,0 - 500,0	159,98	0,5	139,39	0,2	158,21	0,4
500,0 - Más	924,84	—	—	—	924,84	—
TOTAL	7,74	100,0	5,81	100,0	6,62	100,0

La extensión media por viñedo más alta corresponde a Mendoza con 7,74 hectáreas y le sigue San Juan con 5,81 hectáreas. A su vez, en San Juan se ubica el mayor porcentaje de viñedos en el estrato 1-2,5 hectáreas, lo que significa que en esta provincia es mayor la proporción de viñedos que no alcanzan las 2,5 hectáreas relativo a Mendoza.

CUADRO (III)

TAMAÑO MEDIO DEL VIÑEDO POR PROVINCIAS

(En hectáreas)

PROVINCIAS	FUNDO MEDIO
1. MENDOZA	7,74
2. SAN JUAN	5,81
3. RIO NEGRO	4,92
4. BUENOS AIRES	4,37
5. LA RIOJA	2,28
6. TOTAL DEL PAIS	6,62

De esta información surge, entonces, que el área vitícola está muy fragmentada, configurada por un gran número de viñedos pequeños, lo que significaría que la dimensión a partir de la cual una propiedad plantada con vid resulta rentable es bastante pequeña. Sin embargo, esta apreciación no debe considerarse definitiva pues además del área debe considerarse entre otros factores, el tipo y destino de la uva, si corresponde o no a propietarios distintos, y si además de vid un propietario tiene otros cultivos.

Corresponde hacer notar que en Mendoza, los 26.448 viñedos existentes pertenecen a 21.073 viñateros, dado que alrededor del 20% de los propietarios poseen más de un predio, razón por la cual el tamaño medio del viñedo mendocino es de 9,94 hectáreas.

En San Juan los 9.509 viñedos con 54.891 hectáreas cultivadas, son de propiedad de 7.758 productores por lo cual la superficie media resulta de 7,08 hectáreas por viñatero.

CANTIDAD DE VIÑEDOS Y EXTENSION

SEGUN ESCALA DE SUPERFICIE

TOTALES DEL PAIS

P R O V I N C I A S	DE 0,5001 A 1,00 Ha.		DE 1,01 A 2,50 Ha.		DE 2,51 A 5,00 Ha.		DE 5,01 A 7,50 Ha.		DE 7,51 A 10,00 Ha.		DE 10,01 A 15,00 Ha.	
	Cant. Viñ.	Sup. Has.	Cant. Viñ.	Sup. Has.	Cant. Viñ.	Sup. Has.	Cant. Viñ.	Sup. Has.	Cant. Viñ.	Sup. Has.	Cant. Viñ.	Sup. Has.
MENDOZA	2.878	2.454,83	6.155	12.024,05	7.336	27.975,61	3.295	20.633,90	2.209	19.454,12	1.821	22.446,50
SAN JUAN	1.715	1.409,05	2.879	5.163,14	2.323	8.700,58	866	5.429,39	521	4.610,28	470	5.801,22
RIO NEGRO	433	421,49	1.028	1.955,95	1.135	4.298,90	373	2.375,89	199	1.748,84	150	1.854,87
NEUQUEN	48	40,24	80	157,55	67	232,14	15	89,47	9	78,38	1	10,50
BUENOS AIRES ..	70	67,20	99	172,83	80	278,70	31	190,91	15	129,91	19	225,23
CATAMARCA	776	577,31	293	499,63	130	481,44	33	205,34	16	144,70	10	131,00
CORDOBA	282	232,08	410	682,44	108	351,96	12	70,80	5	38,03	3	39,50
ENTRE RIOS	24	20,87	9	13,75	2	7,47	—	—	—	—	—	—
JUJUY	6	5,51	14	28,75	20	80,30	8	53,50	3	27,28	2	27,50
LA RIOJA	822	631,99	408	670,71	196	715,23	61	381,94	23	232,67	19	246,33
SALTA	38	31,76	24	42,86	9	33,12	2	13,51	3	29,00	2	22,50
SAN LUIS	7	6,40	6	11,37	7	28,35	7	45,20	2	18,00	2	27,30
SANTA FE	23	19,04	10	16,85	2	7,00	3	16,19	2	18,50	3	35,00
S. DEL ESTERO ..	6	4,54	6	11,50	—	—	1	6,00	1	8,00	—	—
TUCUMAN	8	6,47	11	17,44	—	—	1	6,53	—	—	—	—
LA PAMPA	—	—	—	—	—	—	1	5,75	—	—	1	15,00
MISIONES	46	40,87	22	38,91	3	13,25	—	—	—	—	2	25,50
TOTALES	7.182	5.969,65	11.454	21.512,73	11.423	43.204,05	4.709	29.522,35	3.012	26.537,76	2.505	30.908,00
% SOBRE TOTAL:	16,3	2,0	26,1	7,3	23,0	14,7	10,7	10,0	6,9	9,0	5,7	10,5

CANTIDAD DE VIÑEDOS Y EXTENSION

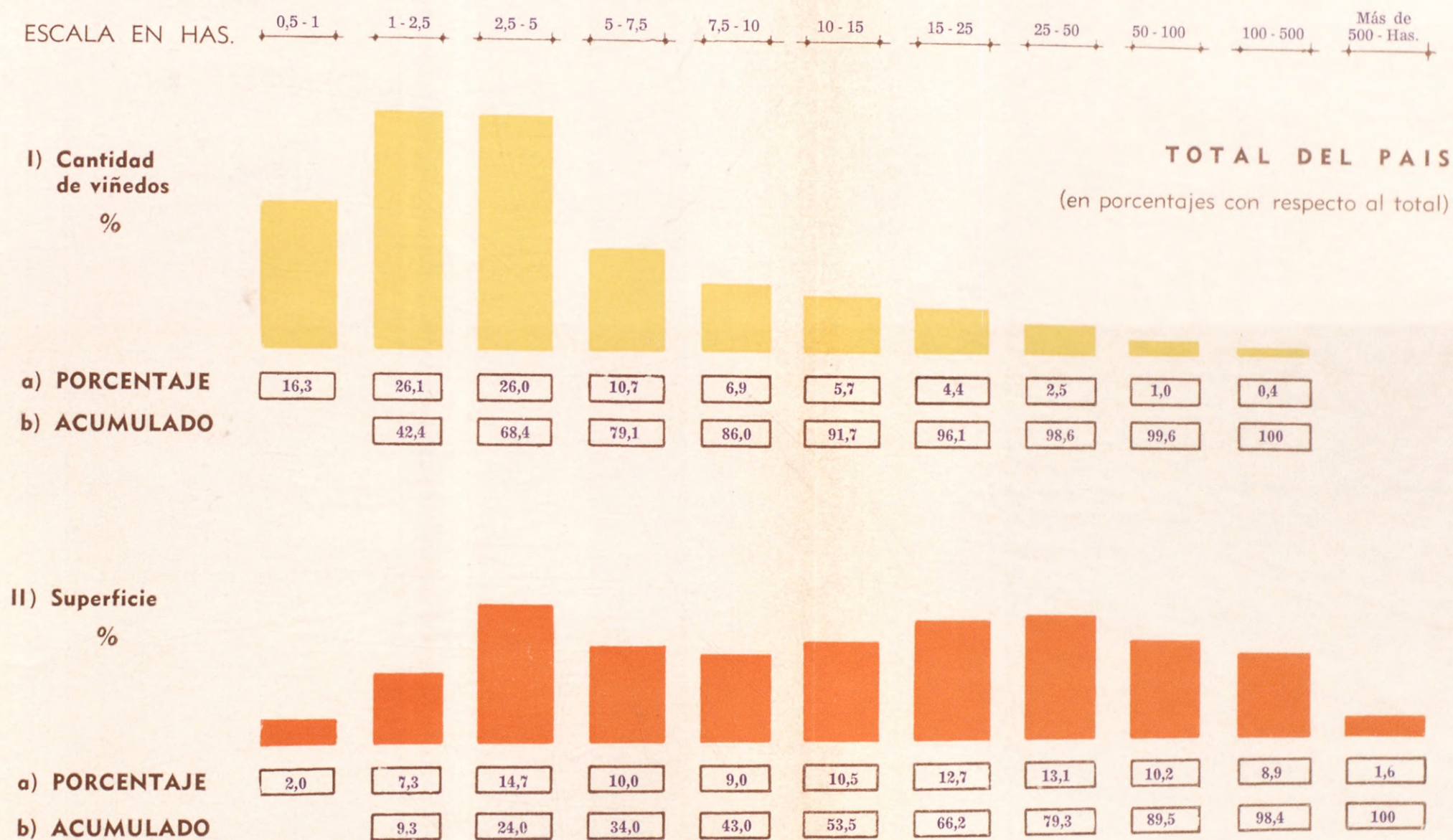
SEGUN ESCALA DE SUPERFICIE

TOTALES DEL PAIS

(Continuación)

P R O V I N C I A S	DE 15,01 A 25,00 Ha.		DE 25,01 A 50,00 Ha.		DE 50,01 A 100,00 Ha.		DE 100,01 A 500,00 Ha.		MAS DE 500,00 Ha.		T O T A L E S	
	Cant. Viñ.	Sup. Has.	Cant. Viñ.	Sup. Has.	Cant. Viñ.	Sup. Has.	Cant. Viñ.	Sup. Has.	Cant. Viñ.	Sup. Has.	Cant. Viñ.	Sup. Has.
MENDOZA	1.386	26.947,55	782	27.171,26	338	23.064,92	142	22.716,60	5	4.624,22	26.347	209.513,56
SAN JUAN	376	7.192,64	245	8.524,73	86	5.684,98	17	2.369,62	—	—	9.503	54.890,63
RIO NEGRO	100	2.011,92	48	1.707,54	8	522,39	1	200,00	—	—	3.475	17.097,79
NEUQUEN	1	16,00	1	31,00	—	—	—	—	—	—	222	655,28
BUENOS AIRES	13	222,46	1	40,00	—	—	1	112,64	—	—	329	1.439,93
CATAMARCA	8	159,74	7	234,50	—	57,00	2	263,15	—	—	1.274	2.756,81
CORDOBA	7	128,04	1	32,02	3	196,30	—	—	—	—	833	1.771,22
ENTRE RIOS	—	—	—	—	—	—	—	—	—	—	35	42,09
JUJUY	5	95,00	2	80,00	1	63,00	—	—	—	—	6	460,84
LA RIOJA	16	301,73	11	381,45	—	—	—	—	—	—	1.559	3.562,05
SALTA	5	90,79	5	175,19	6	440,94	2	439,53	—	—	96	1.319,20
SAN LUIS	2	38,00	—	—	—	—	—	—	—	—	33	174,62
SANTA FE	2	40,00	1	50,00	—	—	—	—	—	—	46	202,58
SGO. DEL ESTERO	—	—	—	—	—	—	—	—	—	—	14	30,04
TUCUMAN	—	—	2	66,00	—	—	—	—	—	—	22	96,47
LA PAMPA	—	—	—	—	—	—	—	—	—	—	2	18,75
MISIONES	1	16,60	—	—	—	—	—	—	—	—	74	135,13
TOTALES	1.922	37.260,47	1.106	38.493,69	443	30.029,53	165	26.104,54	5	4.624,22	43.925	294.166,99
% SOBRE TOTAL:	4,4	12,7	2,5	13,1	1,0	10,2	0,4	3,9	—	1,6	100,0	100,0

CANTIDAD DE VIÑEDOS Y EXTENSION POR ESCALA DE SUPERFICIE



CANTIDAD DE VIÑEDOS Y EXTENSION

SEGUN ESCALA DE SUPERFICIE

TOTALES DE MENDOZA

DEPARTAMENTOS	DE 0,5001 A 1,00 Ha.		DE 1,01 A 2,50 Ha.		DE 2,51 A 5,00 Ha.		DE 5,01 A 7,50 Ha.		DE 7,51 A 10,00 Ha.		DE 10,01 A 15,00 Ha.	
	Cant. Viñ.	Sup. Has.	Cant. Viñ.	Sup. Has.	Cant. Viñ.	Sup. Has.	Cant. Viñ.	Sup. Has.	Cant. Viñ.	Sup. Has.	Cant. Viñ.	Sup. Has.
CAPITAL	—	—	—	—	—	—	1	5,60	—	—	—	—
GRAL. ALVEAR	330	247,74	795	1.655,72	1.068	4.076,01	365	2.255,18	176	1.527,26	77	926,24
GODOY CRUZ	33	23,7	25	41,69	27	99,02	24	146,06	14	122,07	4	49,57
GUAYMALLEN	335	273,11	525	911,88	460	1.633,91	165	1.041,13	100	880,13	81	972,76
JUNIN	169	139,67	363	643,92	490	1.876,98	244	1.511,38	158	1.392,19	160	1.969,16
LAS HERAS	104	81,37	170	305,63	134	494,15	61	375,35	27	237,55	27	338,26
LAVALLE	104	91,95	231	435,48	360	1.400,38	231	1.457,03	193	1.721,38	180	2.242,65
LA PAZ	22	18,86	27	56,55	35	135,07	5	32,49	20	184,47	5	64,40
LUJAN	163	129,38	254	445,00	247	919,74	144	915,50	101	888,67	118	1.447,64
MAIPU	444	422,29	899	2.076,26	815	3.024,74	342	2.122,83	188	1.637,94	149	1.803,61
RIVADAVIA	199	165,55	403	717,02	469	1.768,50	179	1.122,29	128	1.125,04	142	1.776,52
SANTA ROSA	74	65,72	147	335,94	193	744,56	97	596,07	53	461,77	56	683,40
SAN CARLOS	54	44,84	152	283,20	277	1.075,13	109	686,39	81	722,76	61	748,85
SAN RAFAEL	524	479,68	1.438	2.735,60	1.846	7.120,06	835	5.588,09	534	5.254,43	423	5.192,49
SAN MARTIN	286	239,48	619	1.132,58	741	2.871,63	376	2.357,26	295	2.590,75	267	3.318,29
TUNUYAN	16	13,79	58	134,13	71	274,54	18	113,98	48	391,09	31	391,73
TUPUNGATO	21	18,63	49	93,45	103	411,79	49	307,27	35	316,52	40	520,93
T O T A L E S :	2.878	2.454,83	6.155	12.024,05	7.336	27.975,61	3.295	20.633,90	2.209	19.454,12	1.821	22.445,50
% SOBRE TOTAL: ..	10,9		23,4		27,8		12,5		8,4		6,9	
		1,2		5,7		13,4		9,8		9,3		10,7

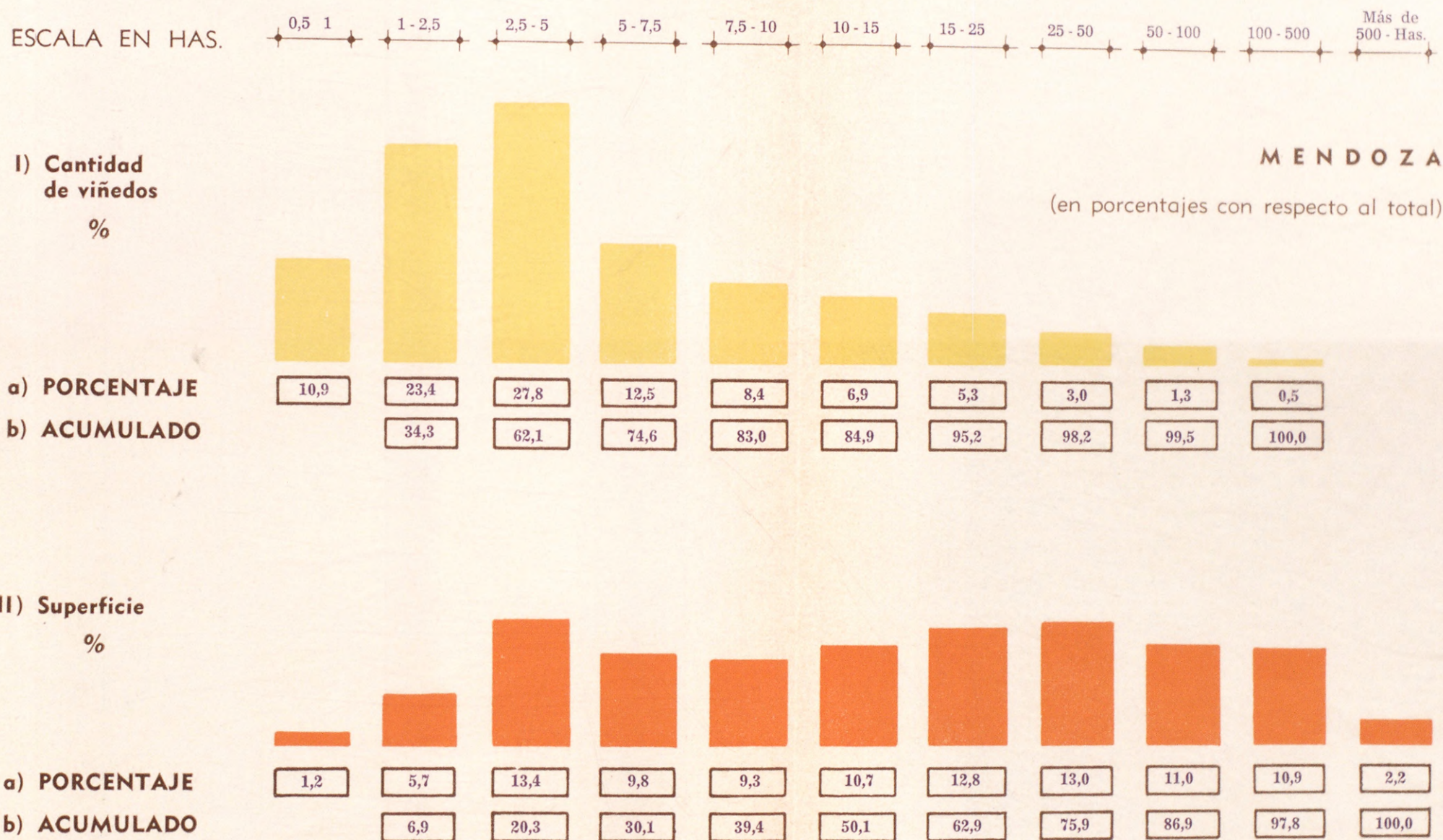
CANTIDAD DE VIÑEDOS Y EXTENSION
SEGUN ESCALA DE SUPERFICIE
TOTALES DE MENDOZA

(Continuación)

DEPARTAMENTOS	DE 15,01 A 25,00 Ha.		DE 25,01 A 50,00 Ha.		DE 50,01 A 100,00 Ha.		DE 100,01 A 500,00 Ha.		MAS DE 500,00 Ha.		T O T A L E S	
	Cant. Viñ.	Sup. Has.	Cant. Viñ.	Sup. Has.	Cant. Viñ.	Sup. Has.	Cant. Viñ.	Sup. Has.	Cant. Viñ.	Sup. Has.	Cant. Viñ.	Sup. Has.
CAPITAL	—	—	—	—	—	—	—	—	—	—	1	5,60
GRAL. ALVEAR ..	67	1.210,97	12	369,98	4	261,40	—	—	—	—	2.894	12.530,20
GODOY CRUZ	3	65,31	2	59,00	2	151,10	—	—	—	—	134	756,89
GUAYMALLEN	40	749,39	18	634,49	6	444,71	—	—	—	—	1.730	7.591,51
JUNIN	80	1.553,16	63	2.211,88	35	2.138,80	10	1.692,40	—	—	1.772	15.129,54
LA'S HERAS	25	464,94	21	704,55	5	337,50	4	700,54	—	—	578	4.039,84
LAVALLE	134	2.590,10	64	2.165,62	15	1.009,08	4	614,86	—	—	1.516	13.728,53
LA PAZ	10	191,12	10	357,55	2	95,00	—	—	—	—	136	1.135,51
LUJAN	107	2.165,14	73	2.445,09	27	1.769,35	17	2.865,72	1	635,00	1.252	14.626,23
MAIPU	162	3.283,13	74	2.500,46	36	2.508,28	30	3.701,60	—	—	3.139	23.081,14
RIVADAVIA	117	2.236,57	72	2.597,99	32	2.296,95	18	3.571,64	2	2.470,74	1.761	19.848,81
SANTA ROSA	41	774,86	21	725,65	10	667,94	3	392,50	—	—	695	5.468,41
SAN CARLOS	53	1.006,04	40	1.395,40	15	1.042,16	7	1.442,99	—	—	849	8.447,76
SAN RAFAEL	237	4.621,50	121	4.198,47	61	4.282,81	16	2.951,80	2	1.518,48	6.147	43.943,41
SAN MARTIN	231	4.484,12	151	5.323,12	70	4.806,54	26	3.452,86	—	—	3.062	30.576,03
TUNUYAN	30	587,99	18	628,23	8	423,49	6	1.078,12	—	—	302	4.037,09
TUPUNGATO	49	963,21	22	853,78	10	829,81	2	251,57	—	—	380	4.567,06
TOTALES	1.386	26.947,55	782	27.171,26	338	23.034,92	142	22.716,60	5	4.624,22	23.347	209.513,56
% SOBRE TOTAL:	5,3		3,0		1,3		0,5		—		100,0	
		12,8		13,0		11,0		10,9		2,2		100,0

OBSERVACIONES: Para completar el total de 26.448 viñedos con signados, deben agregarse los parciales correspondientes a predios constituidos por "Vides intercaladas entre otros cultivos", de acuerdo con el siguiente detalle: Godoy Cruz 1; Guaymallén 8; Junin 10; Santa Rosa 4 y San Rafael 75.

CANTIDAD DE VIÑEDOS Y EXTENSION POR ESCALA DE SUPERFICIE



CANTIDAD DE VIÑEDOS Y EXTENSION

SEGUN ESCALA DE SUPERFICIE

TOTALES DE SAN JUAN

DEPARTAMENTOS	DE 0,5001 A 1,00 Ha.		DE 1,01 A 2,50 Ha.		DE 2,51 A 5,00 Ha.		DE 5,01 A 7,50 Ha.		DE 7,51 A 10,00 Ha.		DE 10,01 A 15,00 Ha.	
	Cant.	Sup.	Cant.	Sup.	Cant.	Sup.	Cant.	Sup.	Cant.	Sup.	Cant.	Sup.
	Viñ.	Has.	Viñ.	Has.	Viñ.	Has.	Viñ.	Has.	Viñ.	Has.	Viñ.	Has.
ALBARDON	258	200,80	338	572,79	208	744,88	73	446,87	24	215,79	23	279,97
ANGACO	186	160,97	255	455,88	164	628,83	50	325,73	47	422,29	35	428,75
SAN MARTIN	104	88,84	195	339,35	149	547,66	71	465,01	51	449,23	45	560,14
CALINGASTA	22	16,70	17	28,86	7	28,00	2	14,70	1	8,32	1	13,00
CAPITAL	47	35,28	44	66,88	14	53,17	9	55,97	4	33,80	4	49,65
CAUCETE	131	97,76	197	338,67	191	740,08	84	532,14	61	534,29	64	793,72
CHIMBAS	153	129,40	265	455,75	133	466,16	55	342,07	15	130,84	15	181,02
ZONDA	10	12,46	22	41,39	26	97,46	13	80,47	21	181,74	12	145,73
IGLESIAS	10	7,76	8	11,50	3	9,75	1	6,00	—	—	—	—
JACHAL	70	53,53	43	76,35	27	98,05	6	37,54	1	8,00	—	—
POCITO	173	147,57	397	737,45	424	1.599,60	145	894,83	71	629,21	64	804,44
RIVADAVIA	85	68,97	94	174,07	66	241,63	17	110,36	18	160,69	20	256,81
SANTA LUCIA ...	212	169,39	337	590,55	189	666,10	42	261,15	29	256,00	21	251,93
SARMIENTO	37	32,10	167	330,62	153	595,39	62	388,81	49	460,10	55	696,33
RAWSON	153	131,71	359	686,38	395	1.516,89	117	714,53	47	403,17	24	277,89
ULLUN	18	13,72	21	35,75	25	91,26	17	106,76	9	79,20	11	125,90
VALLE FERTIL ...	—	—	1	2,00	2	8,00	1	5,25	—	—	—	—
25 DE MAYO	17	16,17	52	99,19	93	346,80	70	448,71	48	422,89	60	743,86
9 DE JULIO	29	25,92	67	124,71	59	220,87	31	192,49	25	214,72	16	192,08
TOTALES	1.715	1.409,05	2.879	5.168,14	2.328	8.700,58	866	5.429,39	521	4.610,28	470	5.801,22
% SOBRE TOTAL:	18,05		30,29		24,49		9,12		5,49		4,95	
		2,57		9,42		15,85		9,89		8,40		10,57

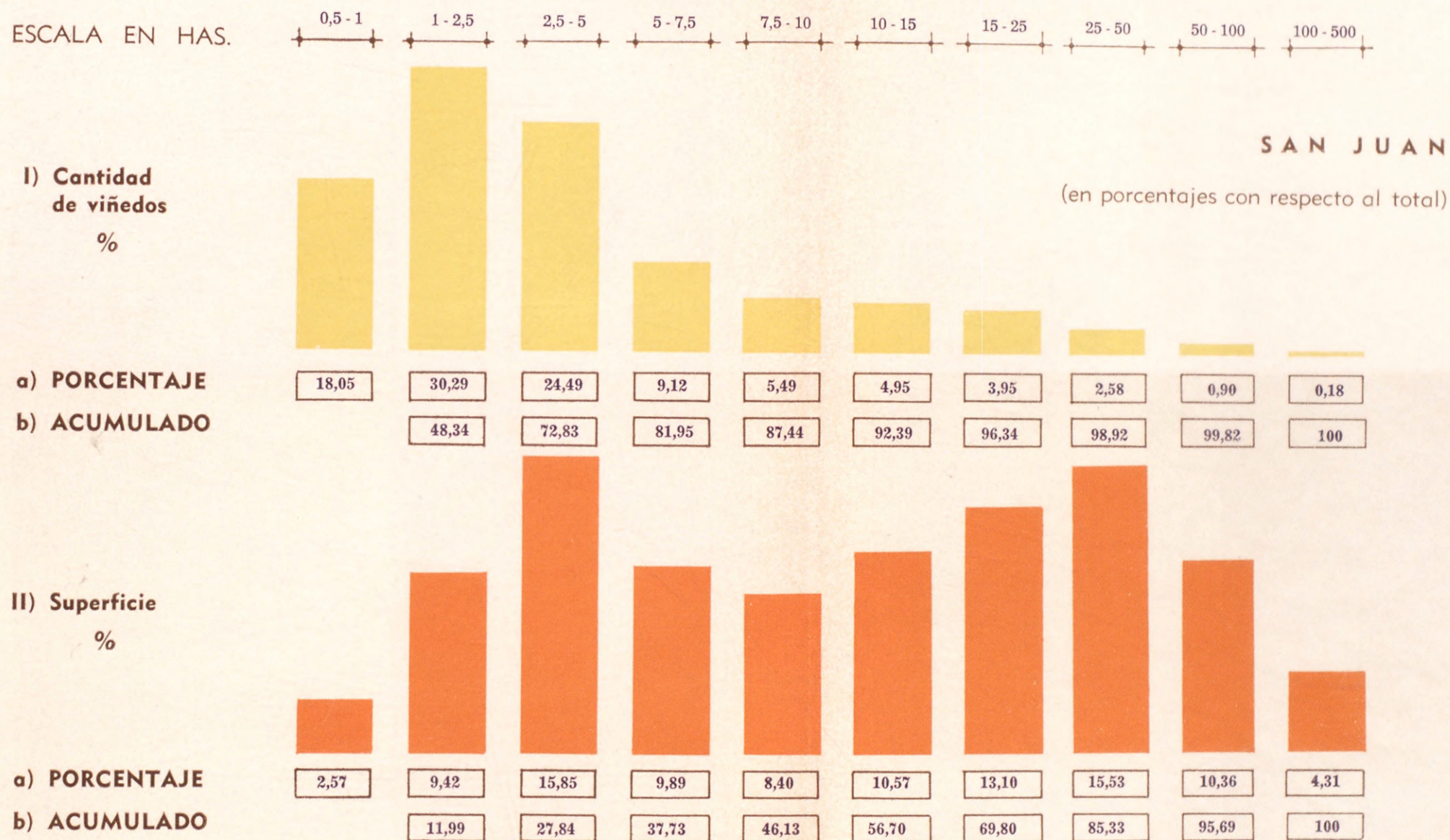
CANTIDAD DE VIÑEDOS Y EXTENSION
SEGUN ESCALA DE SUPERFICIE
TOTALES DE SAN JUAN

(Continuación)

DEPARTAMENTOS	DE 15,01 A 25,00 Ha.		DE 25,01 A 50,00 Ha.		DE 50,01 A 100,00 Ha.		DE 100,01 500,00 Ha.		MAS DE 500,00 Ha.		T O T A L E S	
	Cant. Viñ.	Sup. Has.	Cant. Viñ.	Sup. Has.	Cant. Viñ.	Sup. Has.	Cant. Viñ.	Sup. Has.	Cant. Viñ.	Sup. Has.	Cant. Viñ.	Sup. Has.
ALBARDON	15	287,27	8	279,92	—	—	—	—	—	—	949	3.028,29
ANGACO	34	648,32	18	603,15	6	385,56	—	—	—	—	795	4.059,48
SAN MARTIN	23	436,13	19	686,32	3	174,06	—	496,56	—	—	663	4.243,30
CALINGASTA	1	20,00	—	—	—	—	—	—	—	—	51	129,58
CAPITAL	2	36,71	—	—	—	—	—	—	—	—	124	331,46
CAUCETE	65	1.236,81	47	1.665,26	21	1.431,71	2	261,30	—	—	863	7.631,74
CHIMBAS	13	247,67	2	90,25	1	89,94	—	—	—	—	652	2.133,10
ZONDA	6	124,60	—	—	2	141,24	—	—	—	—	112	825,09
IGLESIAS	—	—	—	—	—	—	—	—	—	—	22	35,01
JACHAL	1	17,00	—	—	—	—	—	—	—	—	148	290,47
POCITO	46	869,66	28	933,59	1	89,18	3	325,93	—	—	1.353	7.031,46
RIVADAVIA	13	224,27	7	267,50	1	61,66	—	—	—	—	321	1.565,96
SANTA LUCIA	8	150,57	7	257,36	1	56,00	—	—	—	—	846	2.659,05
SARMIENTO	42	829,04	35	1.230,56	9	567,67	4	431,72	—	—	613	5.562,34
RAWSON	20	352,79	1	34,00	1	97,50	—	—	—	—	1.120	4.214,86
ULLUN	8	160,96	8	288,16	5	300,59	1	251,29	—	—	123	1.453,59
VALLE FERTIL	—	—	—	—	—	—	—	—	—	—	4	15,25
25 DE MAYO	64	1.256,86	52	1.755,55	30	1.910,69	2	281,59	—	—	488	7.282,31
9 DE JULIO	15	293,98	13	433,11	5	379,18	2	321,23	—	—	262	2.398,29
TOTALES	376	7.192,34	245	8.524,73	86	5.684,98	17	2.369,62	—	—	9.509	54.890,63
% SOBRE TOTAL:	3,95	—	2,58	—	0,90	—	0,18	—	—	—	100,00	—
		13,10		15,53		10,36		4,31		—		100,00

OBSERVACIONES: Para completar el total de 9.509 viñedos consignados, se han agregado los parciales correspondientes a predios constituidos por "Vides intercaladas entre otros cultivos", de acuerdo con el siguiente detalle: Albardón 2; Rawson 3 y Pocito 1.

CANTIDAD DE VIÑEDOS Y EXTENSION POR ESCALA DE SUPERFICIE



CANTIDAD DE VIÑEDOS Y EXTENSION
SEGUN ESCALA DE SUPERFICIE
TOTALES DE RIO NEGRO

DEPARTAMENTOS	DE 0,5001 A 1,00 Ha.		DE 1,01 A 2,50 Ha.		DE 2,51 A 5,00 Ha.		DE 5,01 A 7,50 Ha.		DE 7,51 A 10,00 Ha.		DE 10,01 A 15,00 Ha.	
	Cant. Viñ.	Sup. Has.	Cant. Viñ.	Sup. Has.	Cant. Viñ.	Sup. Has.	Cant. Viñ.	Sup. Has.	Cant. Viñ.	Sup. Has.	Cant. Viñ.	Sup. Has.
ADOLFO ALSINA	23	19,65	18	31,00	10	36,75	2	18,00	1	12,00	—	—
AVELLANEDA ..	73	68,32	138	255,08	110	417,24	18	110,36	8	70,00	5	62,50
CONESA	13	65,26	35	64,12	39	151,70	7	37,74	9	79,89	3	40,25
EL CUY	2	1,75	5	8,48	6	22,61	3	19,76	5	48,00	3	37,50
GRAL. ROCA ...	236	262,28	750	1.405,36	874	3.315,24	328	2.086,53	160	1.388,89	131	1.618,96
PICHI MAHUIDA	35	32,73	80	153,41	95	349,36	14	89,50	15	129,76	8	95,66
VALCHETA	1	1,50	2	8,50	1	6,00	1	14,00	1	20,30	—	—
TOTALES ..	433	451,49	1.028	1.925,95	1.135	4.298,90	373	2.375,89	199	1.748,84	150	1.854,87
% SOBRE TOTAL	12,46		29,59		32,66		10,69		5,72		4,33	
		2,47		11,44		25,14		13,90		10,23		10,85

CANTIDAD DE VIÑEDOS Y EXTENSION
SEGUN ESCALA DE SUPERFICIE
TOTALES DE RIO NEGRO

(Continuación)

DEPARTAMENTOS	DE 15,01 A 25,00 Ha.		DE 25,01 A 50,00 Ha.		DE 50,01 A 100,00 Ha.		DE 100,01 A 500,00 Ha.		MAS DE 500,00 Ha.		T O T A L E S	
	Cant. Viñ.	Sup. Has.	Cant. Viñ.	Sup. Has.	Cant. Viñ.	Sup. Has.	Cant. Viñ.	Sup. Has.	Cant. Viñ.	Sup. Has.	Cant. Viñ.	Sup. Has.
ADOLFO ALSINA	—	—	—	—	—	—	—	—	—	—	54	117,40
AVELLANEDA ..	7	152,12	—	—	—	—	—	—	—	—	359	1 135,62
CONESA	1	17,00	—	—	—	—	—	—	—	—	107	455,96
EL CUY	1	16,00	—	—	—	—	—	—	—	—	25	154,10
GRAL. ROCA ...	85	1.724,94	45	1.605,10	8	522,39	—	—	—	—	2.675	13.929,69
PICHI MAHUIDA	6	101,86	3	102,44	—	—	2	200,00	—	—	258	1 254,72
VALCHETA	—	—	—	—	—	—	—	—	—	—	6	50,30
TOTALES ..	100	2.011,92	48	1.707,54	8	522,39	2	200,00	—	—	3.484	17.097,79
% SOBRE TOTAL	2,88		1,38		0,23		0,06		—	—	100,00	
		11,76		9,99		3,06		1,16		—		100,00

OBSERVACIONES: Para completar el total de 3.484 Viñedos consignados, se han agregado los 8 predios constituidos por "Vides intercaladas entre otros cultivos", existentes en el Departamento de General Roca.

CANTIDAD DE VIÑEDOS Y EXTENSION

SEGUN ESCALA DE SUPERFICIE

TOTALES DE LA RIOJA

DEPARTAMENTOS	DE 0,5001 A 1,00 Ha.		DE 1,01 A 2,50 Ha.		DE 2,51 A 5,00 Ha.		DE 5,01 A 7,50 Ha.		DE 7,51 A 10,00 Ha.		DE 10,01 A 15,00 Ha.	
	Cant. Viñ.	Sup. Has.	Cant. Viñ.	Sup. Has.	Cant. Viñ.	Sup. Has.	Cant. Viñ.	Sup. Has.	Cant. Viñ.	Sup. Has.	Cant. Viñ.	Sup. Has.
ARAUCO	2	1,51	8	14,65	4	15,00	—	—	1	10,00	—	—
GRAL. BELGRANO	1	0,51	3	5,50	—	—	—	—	—	—	—	—
CAPITAL	—	—	—	—	1	5,00	—	—	—	—	—	—
CASTRO BARRO ..	155	117,38	53	84,93	9	30,59	6	37,91	3	25,81	—	—
CHILECITO	218	169,82	138	227,49	80	289,63	22	141,00	9	81,14	13	168,89
FAMATINA	88	69,14	43	72,77	10	33,35	4	24,00	—	—	1	15,00
GRAL. LAMADRID	19	16,69	10	16,15	2	8,75	—	—	—	—	—	—
GRAL. LAVALLE ..	186	139,81	90	145,73	50	177,23	15	92,17	10	88,72	5	62,44
GRAL. OCAMPO ..	4	3,02	15	30,96	16	65,95	7	44,75	1	9,00	—	—
GRAL. SARMIENTO	28	21,87	13	19,65	3	9,05	2	11,84	—	—	—	—
GDOR. GORDILLO	6	4,37	2	3,75	3	10,00	—	—	1	9,00	—	—
INDEPENDENCIA	—	—	—	—	1	5,00	—	—	—	—	—	—
S. B. de L. SAUCES	92	68,97	30	44,19	10	38,78	4	24,27	1	9,00	—	—
SANAGASTA	23	18,90	3	4,94	7	26,90	1	6,00	—	—	—	—
TOTALES ..	822	631,99	408	670,71	196	715,23	61	381,94	26	232,37	19	246,33
% SOBRE TOTALES	52,73		26,17		12,57		3,91		1,67		1,22	
		17,74		18,83		20,08		10,72		6,53		6,92

CANTIDAD DE VIÑEDOS Y EXTENSION

SEGUN ESCALA DE SUPERFICIE

TOTALES DE LA RIOJA

(Continuación)

DEPARTAMENTOS	DE 15,01 A 25,00 Ha.		DE 25,01 A 50,00 Ha.		DE 50,01 A 100,00 Ha.		DE 100,01 A 500,00 Ha.		MAS DE 500 Ha.		T O T A L E S	
	Cant. Viñ.	Sup. Has.	Cant. Viñ.	Sup. Has.	Cant. Viñ.	Sup. Has.	Cant. Viñ.	Sup. Has.	Cant. Viñ.	Sup. Has.	Cant. Viñ.	Sup. Has.
ARAUCO	1	15,49	1	37,50	—	—	—	—	—	—	29	94,15
GRAL. BELGRANO	—	—	—	—	—	—	—	—	—	—	4	6,01
CAPITAL	—	—	—	—	—	—	—	—	—	—	1	5,00
CASTRO BARRO ..	—	—	—	—	—	—	—	—	—	—	227	298,62
CHILECITO	6	107,72	4	144,46	—	—	—	—	—	—	491	1.330,15
FAMATINA	1	19,50	—	—	—	—	—	—	—	—	147	233,76
GRAL. LAMADRID	—	—	1	30,47	—	—	—	—	—	—	32	72,08
GRAL. LAVALLE ..	7	139,02	2	70,00	—	—	—	—	—	—	365	915,12
GRAL. OCAMPO ..	—	—	—	—	—	—	—	—	—	—	43	153,68
GRAL. SARMIENTO	1	20,00	—	—	—	—	—	—	—	—	47	82,41
GDOR. GORDILLO	—	—	1	32,00	—	—	—	—	—	—	13	59,12
INDEPENDENCIA	—	—	—	—	—	—	—	—	—	—	1	5,00
S. B. de L. SAUCES	—	—	2	67,00	—	—	—	—	—	—	139	252,21
SANAGASTA	—	—	—	—	—	—	—	—	—	—	34	56,74
TOTALES ..	16	301,73	11	381,45	—	—	—	—	—	—	1.573	3.562,05
% SOBRE TOTALES	1,03	—	0,70	—	—	—	—	—	—	—	100,00	—
		8,47		10,71		—		—		—		100,00

OBSERVACIONES: Para completar el total de 1.573 viñedos consignados, se han agregado los predios constituidos por "Vides intercaladas entre otros cultivos" de acuerdo con el siguiente detalle: Arauco: 12; Castro Barro 1 y Chilecito 1.

CANTIDAD DE VIÑEDOS Y SUPERFICIE SEGUN REGIMEN DE EXPLOTACION

Los datos obtenidos a partir del III Censo Nacional Vitícola han permitido configurar las características del área del país plantada con vid. Así lo que a sistema de explotación respecta son dos los regímenes tradicionalmente importantes, que los datos obtenidos han confirmado como tales: el sistema de administración particular y el sistema de contratista.

El 66,9% del total de viñedos y el 49,3% de la superficie plantada es directamente explotada y administrada por su propietario, y el 28,6% del número de viñedos y el 37,3% del área vitícola se explotan por el sistema de contratista.

Resulta entonces, que los viñedos sujetos a otros regímenes de explotación distintos a los mencionados son muy pocos, y en Mendoza y en San Juan alcanzan tan sólo al 4,9% y el 2,5% respectivamente.

Los detalles de esta serie estadística, pueden observarse en los cuadros que se consignan a continuación:

NUMERO DE VIÑEDOS SEGUN REGIMEN DE EXPLOTACION

En porcentaje con respecto al Total de Viñedos

R E G I M E N	TOTAL DEL PAIS	MENDOZA	SAN JUAN
1. — Administración particular	66,90	61,31	62,58
2. — Contratista	28,57	33,70	34,96
3. — Otros regímenes	4,53	4,99	2,46

SUPERFICIE SEGUN REGIMEN DE EXPLOTACION

En porcentaje con respecto al área total

REGIMEN	TOTAL DEL PAIS	MENDOZA	SAN JUAN
1. — Administración particular	49,25	41,87	54,90
2. — Contratista	37,28	41,79	37,85
3. — Otros regímenes	13,47	16,34	7,25

Por último, cabe advertir, dados los anteriores porcentajes para cada régimen y sus diferencias entre número de viñedos y superficie, que en general cuando se trata de viñedos pequeños éstos son trabajados directamente por sus propietarios, y por el contrario, cuando los viñedos alcanzan una cierta dimensión, se explotan por el sistema de contratista. Este sugiere entonces una relación entre tamaño del viñedo y sistema de Explotación que es digna de considerar.

CANTIDAD DE VIÑEDOS Y SUPERFICIE

SEGUN REGIMEN DE EXPLOTACION

TOTALES DEL PAIS

P R O V I N C I A S	PROPIETARIO ADMINISTRACION PARTICULAR, ETC.		CONTRATISTA CONTRATO		ARRIENDO		APARCERIA MEDIANERIA PORCENTAJES		COLONIZACION	
	Cant. Viñ.	Sup.	Cant. Viñ.	Sup.	Cant. Viñ.	Sup.	Cant. Viñ.	Sup.	Cant. Viñ.	Sup.
MENDOZA	16.213	87.726,11	8.915	87.558,08	16	55,17	498	2.364,51	2	8,18
SAN JUAN	5.951	30.133,89	3.324	20.775,78	8	32,12	9	44,09	—	—
RIO NEGRO	3.250	15.672,77	104	662,88	10	57,25	37	208,06	—	—
NEUQUEN	202	612,45	3	11,25	1	5,00	1	1,50	—	—
BS. AIRES	308	1.336,58	5	26,32	1	6,00	8	47,62	—	—
CATAMARCA	1.086	2.451,13	54	102,18	2	40,00	79	86,51	—	—
CORDOBA	735	1.589,29	26	51,79	6	10,00	45	81,49	—	—
ENTRE RIOS	34	41,09	—	—	—	—	—	—	—	—
JUJUY	55	442,12	—	—	5	17,75	—	—	—	—
LA RIOJA	1.372	3.126,69	141	329,99	4	16,52	52	84,04	—	—
SALTA	85	1.179,82	4	127,91	1	1,02	6	10,45	—	—
SAN LUIS	30	158,62	1	7,00	—	—	2	9,00	—	—
SANTA FE	40	135,58	5	16,00	—	—	1	1,00	—	—
SGO. DEL ESTERO	14	30,04	—	—	—	—	—	—	—	—
TUCUMAN	21	94,47	1	2,00	—	—	—	—	—	—
LA PAMPA	2	18,75	—	—	—	—	—	—	—	—
MISIONES	73	134,13	—	—	1	1,00	—	—	—	—
T O T A L E S	29.471	144.883,53	12.583	109.671,18	55	241,83	738	2.938,27	2	8,18
% Sobre TOTAL	66,90	49,25	28,57	37,28	0,12	0,08	1,67	1,00	—	—

CANTIDAD DE VIÑEDOS EN EL PAIS

SEGUN REGIMEN DE EXPLOTACION

TOTALES DEL PAIS

(Continuación)

P R O V I N C I A S	POSEEDORES		USUFRUCTUARIOS		ADELANTO		V A R I O S S I N D E T E R M I N A R		T O T A L E S	
	Cant. Viñ.	Sup.	Cant. Viñ.	Sup.	Cant. Viñ.	Sup.	Cant. Viñ.	Sup.	Cant. Viñ.	Sup.
MENDOZA	2	3,02	2	10,60	5	16,40	795	31.771,49	26.448	209.513,56
SAN JUAN	—	—	1	5,70	3	7,50	213	3.891,55	9.509	54.890,63
RIO NEGRO	—	—	—	—	—	—	83	496,83	3.484	17.097,79
NEUQUEN	—	—	—	—	—	—	15	25,08	222	655,28
BS. AIRES	—	—	—	—	—	—	7	23,41	329	1.439,93
CATAMARCA	—	—	—	—	—	—	55	76,99	1.276	2.756,81
CORDOBA	—	—	—	—	—	—	21	38,65	833	1.771,22
ENTRE RIOS	—	—	1	1,00	—	—	—	—	35	42,09
JUJUY	—	—	—	—	—	—	1	0,97	61	460,84
LA RIOJA	—	—	—	—	—	—	4	4,81	1.573	3.562,05
SALTA	—	—	—	—	—	—	—	—	96	1.319,20
SAN LUIS	—	—	—	—	—	—	—	—	33	174,62
SANTA FE	—	—	—	—	—	—	1	50,00	47	202,58
SGO. DEL ESTERO	—	—	—	—	—	—	—	—	14	30,04
TUCUMAN	—	—	—	—	—	—	—	—	22	96,47
LA PAMPA	—	—	—	—	—	—	—	—	2	18,75
MISIONES	—	—	—	—	—	—	—	—	74	135,13
T O T A L E S	2	3,02	4	17,30	8	23,90	1.195	36.379,78	44.058	294.166,99
% Sobre TOTAL	—	—	0,01	0,01	0,02	0,01	2,71	12,37	100,00	100,00

CANTIDAD DE VIÑEDOS EN EL PAIS

SEGUN REGIMEN DE EXPLOTACION

TOTALES DE MENDOZA

DEPARTAMENTOS	PROPIETARIO ADMINISTRACION PARTICULAR, ETC.		CONTRATISTA CONTRATO		ARRIENDO		APARCERIA MEDIANERIA PORCENTAJES		COLONIZACION	
	Cant. Viñ.	Sup. Has.	Cant. Viñ.	Sup. Has.	Cant. Viñ.	Sup. Has.	Cant. Viñ.	Sup. Has.	Cant. Viñ.	Sup. Has.
CIUDAD	—	—	—	—	—	—	1	5,60	—	—
GRAL. ALVEAR	2.123	8.150,14	635	3.764,48	3	7,25	63	236,44	—	—
GODOY CRUZ	54	270,56	70	454,05	—	—	9	31,06	—	—
GUAYMALLEN	1.023	2.857,45	637	3.998,06	—	—	28	91,85	—	—
JUNIN	1.042	6.543,18	671	6.051,58	1	27,18	15	63,98	—	—
LAS HERAS	338	1.766,28	209	1.557,26	2	1,22	10	24,89	—	—
LAVALLE	759	4.628,13	687	7.597,76	—	—	34	214,15	1	1,50
LA PAZ	122	900,59	13	201,92	—	—	—	—	—	—
LUJAN	451	2.759,29	750	9.339,86	—	—	22	106,95	—	—
MAIPU	1.761	7.077,31	1.186	11.428,95	3	5,74	49	204,56	—	—
RIVADAVIA	986	6.047,00	680	7.019,73	1	1,00	24	181,55	—	—
SANTA ROSA	415	2.786,88	223	1.865,52	—	—	14	89,02	—	—
SAN CARLOS	432	2.401,21	375	4.805,57	—	—	9	31,71	—	—
SAN RAFAEL	4.399	23.613,65	1.526	14.152,77	6	12,78	184	907,38	—	—
SAN MARTIN	1.953	14.516,48	955	11.609,49	—	—	31	119,62	1	6,68
TUNUYAN	185	1.774,01	100	1.096,70	—	—	5	55,75	—	—
TUPUNGATO	171	1.639,95	197	2.608,38	—	—	—	—	—	—
TOTALES:	16.214	87.732,11	8.914	87.552,08	16	55,17	498	2.364,51	2	8,18
% SOBRE TOTAL:	61,31	41,87	33,70	41,79	0,06	0,03	1,88	1,13	0,01	—

CANTIDAD DE VIÑEDOS EN EL PAIS

SEGUN REGIMEN DE EXPLOTACION

TOTALES DE MENDOZA

(Continuación)

DEPARTAMENTOS	POSEEDORES		USUFRUCTARIOS		ADELANTO		VARIOS SIN DETERMINAR		TOTALES	
	Cant. Viñ.	Sup. Has.	Cant. Viñ.	Sup. Has.	Cant. Viñ.	Sup. Has.	Cant. Viñ.	Sup. Has.	Cant. Viñ.	Sup. Has.
CIUDAD	—	—	—	—	—	—	—	—	1	5,60
GRAL. ALVEAR	—	—	1	1,60	1	6,22	68	364,07	2.894	12.530,20
GODOY CRUZ	1	0,82	—	—	—	—	1	0,40	135	756,89
GUAYMALLEN	—	—	—	—	—	—	50	644,15	1.738	7.591,51
JUNIN	—	—	—	—	—	—	45	2.443,62	1.774	15.129,54
LAS HERAS	—	—	—	—	—	—	19	690,19	578	4.039,84
LAVALLE	—	—	—	—	1	3,97	34	1.283,02	1.516	13.728,53
LA PAZ	—	—	—	—	—	—	1	33,00	136	1.135,51
LUJAN	—	—	—	—	—	—	29	2.420,43	1.252	14.626,23
MAIPU	—	—	—	—	1	1,31	149	4.363,27	3.149	23.081,14
RIVADAVIA	—	—	—	—	1	3,40	69	6.596,13	1.761	19.848,81
SANTA ROSA	—	—	—	—	—	—	47	726,99	699	5.468,41
SAN CARLOS	1	2,20	—	—	—	—	32	1.207,07	849	8.447,76
SAN RAFAEL	—	—	1	9,00	1	1,50	105	5.246,33	6.222	43.943,41
SAN MARTIN	—	—	—	—	—	—	122	4.323,76	3.062	30.576,03
TUNUYAN	—	—	—	—	—	—	12	1.110,63	302	4.037,09
TUPUNGATO	—	—	—	—	—	—	12	318,73	380	4.567,06
TOTALES:	2	3,02	2	10,60	5	16,40	795	31.771,49	26.448	209.513,56
% SOBRE TOTAL:	0,01	—	0,01	0,01	0,02	0,01	3,00	15,16	100,0	100,00

CANTIDAD DE VIÑEDOS EN EL PAIS

SEGUN REGIMEN DE EXPLOTACION

TOTALES DE SAN JUAN

DEPARTAMENTOS	PROPIETARIO ADMINISTRACION PARTICULAR, ETC.		CONTRATISTA CONTRATO		ARRIENDO		APARCERIA MEDIANERIA PORCENTAJES		COLONIZACION	
	Cant. Viñ.	Sup. Has.	Cant. Viñ.	Sup. Has.	Cant. Viñ.	Sup. Has.	Cant. Viñ.	Sup. Has.	Cant. Viñ.	Sup. Has.
ALBARDON	506	1.427,39	434	1.537,99	—	—	—	—	—	—
ANGACO	513	2.322,57	260	1.498,31	1	3,00	—	—	—	—
SAN MARTIN	379	1.867,71	252	1.616,70	—	—	—	—	—	—
CALINGASTA	47	118,56	3	10,50	—	—	1	0,52	—	—
CAPITAL	92	202,75	31	127,13	—	—	1	1,58	—	—
CAUCETE	526	3.925,88	318	2.959,50	—	—	1	5,00	—	—
CHUMBAS	417	1.096,28	219	892,82	—	—	—	—	—	—
ZONDA	58	383,91	50	320,38	—	—	—	—	—	—
IGLESIAS	16	23,24	6	11,77	—	—	—	—	—	—
JACHAL	141	272,47	7	18,00	—	—	—	—	—	—
POCITO	846	3.945,60	474	2.687,71	1	5,00	1	3,00	—	—
RIVADAVIA	208	777,64	103	634,28	4	21,42	—	—	—	—
SANTA LUCIA	577	1.510,12	249	1.068,82	1	1,70	1	0,82	—	—
SARMIENTO	385	3.034,32	207	2.300,99	—	—	—	—	—	—
RAWSON	747	2.517,35	350	1.541,12	1	1,00	2	8,00	—	—
ULLUN	54	472,43	63	518,63	—	—	1	21,17	—	—
VALLE FERTIL	3	10,25	1	5,00	—	—	—	—	—	—
25 DE MAYO	271	4.626,36	207	2.358,80	—	—	—	—	—	—
9 DE JULIO	165	1.599,06	90	667,33	—	—	1	4,00	—	—
TOTALES:	5.951	30.133,89	3.324	20.775,78	8	32,12	9	44,09	—	—
% SOBRE TOTAL	62,58		34,96		0,09		0,09		—	—
		54,90		37,85		0,06		0,08		—

CANTIDAD DE VIÑEDOS EN EL PAIS

SEGUN REGIMEN DE EXPLOTACION

TOTALES DE SAN JUAN

(Continuación)

DEPARTAMENTOS	POSEEDORES		USUFRUCTARIOS		ADELANTO		VARIOS SIN DETERMINAR		T O T A L E S	
	Cant. Viñ.	Sup. Has.	Cant. Viñ.	Sup. Has.	Cant. Viñ.	Sup. Has.	Cant. Viñ.	Sup. Has.	Cant. Viñ.	Sup. Has.
ALBARDON	—	—	—	—	—	—	9	62,91	949	3.028,29
ANGACO	—	—	—	—	—	—	21	235,60	795	4.059,48
SAN MARTIN	—	—	—	—	—	—	32	758,89	663	1.243,30
CALINGASTA	—	—	—	—	—	—	—	—	51	129,58
CAPITAL	—	—	—	—	—	—	—	—	124	331,46
CAUCETE	—	—	—	—	—	—	18	741,36	863	7.631,74
CHUMBAS	—	—	1	5,70	—	—	15	138,30	652	2.133,10
ZONDA	—	—	—	—	—	—	4	120,80	112	825,09
IGLESIAS	—	—	—	—	—	—	—	—	22	35,01
JACHAL	—	—	—	—	—	—	—	—	148	290,47
POCITO	—	—	—	—	—	—	31	390,15	1.353	7.031,46
RIVADAVIA	—	—	—	—	—	—	6	132,62	321	1.565,96
SANTA LUCIA	—	—	—	—	—	—	18	77,59	846	2.659,05
SARMIENTO	—	—	—	—	2	3,50	19	223,53	613	5.562,34
RAWSON	—	—	—	—	1	4,00	19	143,39	1.120	4.214,86
ULLUN	—	—	—	—	—	—	5	441,36	123	1.453,59
VALLE FERTIL	—	—	—	—	—	—	—	—	4	15,25
25 DE MAYO	—	—	—	—	—	—	10	297,15	488	7.282,31
9 DE JULIO	—	—	—	—	—	—	6	127,90	262	2.398,29
TOTALES:	—	—	1	5,70	3	7,50	213	3.891,55	9.509	54.890,63
% SOBRE TOTAL ...	—	—	0,01	0,01	0,03	0,01	2,24	7,09	100,00	100,00

CANTIDAD DE VIÑEDOS EN EL PAIS

SEGUN REGIMEN DE EXPLOTACION

TOTALES DE RIO NEGRO

DEPARTAMENTOS	PROPIETARIO ADMINISTRACION PARTICULAR, ETC.		CONTRATISTA CONTRATO		ARRIENDO		APARCERIA MEDIANERIA PORCENTAJES		COLONIZACION	
	Cant. Viñ.	Sup. Has.	Cant. Viñ.	Sup. Has.	Cant. Viñ.	Sup. Has.	Cant. Viñ.	Sup. Has.	Cant. Viñ.	Sup. Has.
ADOLFO ALSINA	54	117,40	—	—	—	—	—	—	—	—
AVELLANEDA	347	1.080,24	8	34,84	1	6,00	2	4,54	—	—
CONESA	85	367,27	9	35,55	—	—	4	16,04	—	—
EL CUY	24	143,60	1	10,50	—	—	—	—	—	—
GRAL. ROCA	2.499	12.839,25	86	548,35	9	51,25	29	165,93	—	—
PICHI MAHUIDA	237	1.117,51	2	33,64	—	—	1	1,25	—	—
VALCHETA	2	7,50	—	—	—	—	1	20,30	—	—
T O T A L E S :	3.248	15.672,77	106	662,88	10	57,25	37	208,06	—	—
% SOBRE TOTAL: ...	93,23		3,04		0,29		1,06		—	
		91,66		3,88		0,33		1,22		—

CANTIDAD DE VIÑEDOS EN EL PAIS
SEGUN REGIMEN DE EXPLOTACION

TOTALES DE RIO NEGRO

(Continuación)

DEPARTAMENTOS	POSEEDORES		USUFRUCTARIOS		ADELANTO		VARIOS SIN DETERMINAR		T O T A L E S	
	Cant. Viñ.	Sup. Has.	Cant. Viñ.	Sup. Has.	Cant. Viñ.	Sup. Has.	Cant. Viñ.	Sup. Has.	Cant. Viñ.	Sup. Has.
ADOLFO ALSINA	—	—	—	—	—	—	—	—	54	117,40
AVELLANEDA	—	—	—	—	—	—	1	10,00	359	1.135,62
CONESA	—	—	—	—	—	—	9	37,10	107	455,96
EL CUY	—	—	—	—	—	—	—	—	25	154,10
GRAL. ROCA	—	—	—	—	—	—	52	324,91	2.677	13.929,69
PICHI MAHUIDA	—	—	—	—	—	—	18	102,32	258	1.254,72
VALCHETA	—	—	—	—	—	—	3	22,50	6	50,30
T O T A L E S :	—	—	—	—	—	—	83	498,83	3.484	17.097,79
% SOBRE TOTAL: ...	—	—	—	—	—	—	2,38	—	100,00	—
								2,91		100,00

CANTIDAD DE VIÑEDOS EN EL PAIS

SEGUN REGIMEN DE EXPLOTACION

TOTALES DE LA RIOJA

DEPARTAMENTOS	PROPIETARIO ADMINISTRACION PARTICULAR, ETC.		CONTRATISTA CONTRATO		ARRIENDO		APARCERIA MEDIANERIA PORCENTAJES		COLONIZACION	
	Cant. Viñ.	Sup. Has.	Cant. Viñ.	Sup. Has.	Cant. Viñ.	Sup. Has.	Cant. Viñ.	Sup. Has.	Cant. Viñ.	Sup. Has.
ARAUCO	27	92,15	2	2,00	—	—	—	—	—	—
GRAL. BELGRANO	4	6,01	—	—	—	—	—	—	—	—
CAPITAL	1	5,00	—	—	—	—	—	—	—	—
CASTRO BARROS	174	229,87	17	27,27	—	—	33	37,67	—	—
CHILECITO	412	1.153,35	66	144,01	2	2,52	10	27,21	—	—
FAMATINA	132	210,83	14	20,08	—	—	1	2,85	—	—
GRAL. LAMADRID	26	65,31	4	5,13	—	—	2	1,64	—	—
GRAL. LAVALLE	333	822,41	30	91,60	—	—	2	1,11	—	—
GRAL. OCAMPO	39	129,18	3	19,50	1	5,00	—	—	—	—
GRAL. SARMIENTO	46	81,51	1	0,90	—	—	—	—	—	—
GDOR. GORDILLO	12	50,12	—	—	1	9,00	—	—	—	—
INDEPENDENCIA	1	5,00	—	—	—	—	—	—	—	—
S. BLAS DE LOS SAUCES	131	219,21	4	19,50	—	—	4	13,50	—	—
SANAGASTA	34	56,74	—	—	—	—	—	—	—	—
TOTALES	1.372	3.126,69	141	329,99	4	16,52	52	84,04	—	—
% SOBRE TOTAL	87,23		8,96		0,25		3,31		—	—
		87,78		9,26		0,46		2,36		—

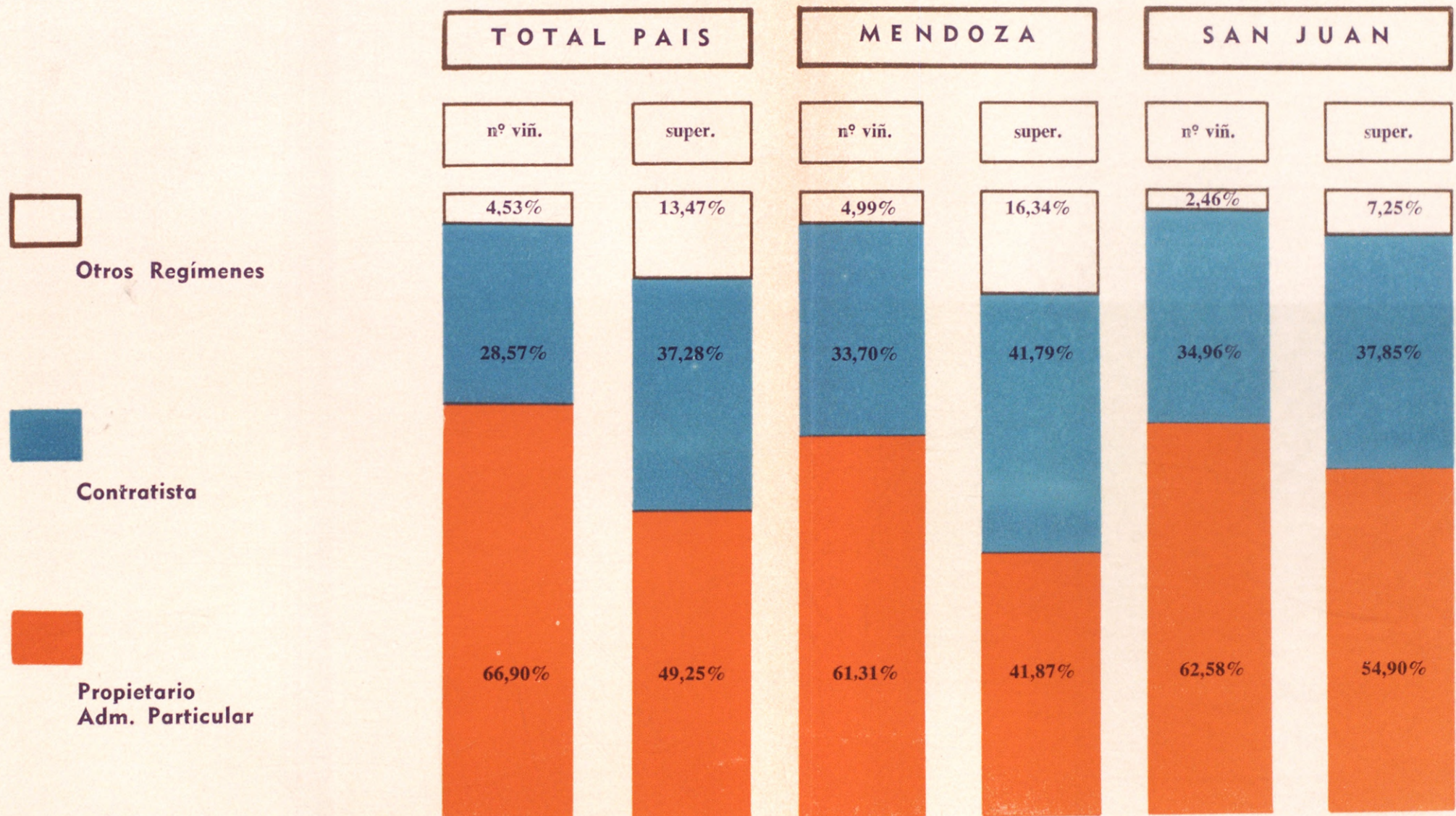
III CENSO VITICOLA
SEGUN REGIMEN DE EXPLOTACION
TOTALES DE LA RIOJA

(Continuación)

DEPARTAMENTOS	POSEEDORES		USUFRUCTARIOS		ADELANTO		VARIOS SIN DETERMINAR		T O T A L E S	
	Cant. Viñ.	Sup. Has.	Cant. Viñ.	Sup. Has.	Cant. Viñ.	Sup. Has.	Cant. Viñ.	Sup. Has.	Cant. Viñ.	Sup. Has.
ARAUCO	—	—	—	—	—	—	—	—	29	94,15
GRAL. BELGRANO	—	—	—	—	—	—	—	—	4	6,01
CAPITAL	—	—	—	—	—	—	—	—	1	5,00
CASTRO BARROS	—	—	—	—	—	—	3	1,81	227	296,62
CHILECITO	—	—	—	—	—	—	1	3,00	491	1.330,15
FAMATINA	—	—	—	—	—	—	—	—	147	233,76
GRAL. LAMADRID	—	—	—	—	—	—	—	—	32	72,08
GRAL. LAVALLE	—	—	—	—	—	—	—	—	365	915,12
GRAL. OCAMPO	—	—	—	—	—	—	—	—	43	153,68
GRAL. SARMIENTO	—	—	—	—	—	—	—	—	47	82,41
GDOR. GORDILLO	—	—	—	—	—	—	—	—	13	59,12
INDEPENDENCIA	—	—	—	—	—	—	—	—	1	5,00
S. BLAS DE LOS SAUCES	—	—	—	—	—	—	—	—	139	252,21
SANAGASTA	—	—	—	—	—	—	—	—	34	56,74
T O T A L E S :	—	—	—	—	—	—	4	4,81	1.573	3.562,05
% SOBRE TOTAL:	—	—	—	—	—	—	0,25	0,14	100,00	100,00

CANTIDAD DE VIÑEDOS Y SUPERFICIE

SEGUN REGIMEN DE EXPLOTACION



CANTIDAD DE VIÑEDOS Y SUPERFICIE

SEGUN DISPONIBILIDAD DE BODEGA

Los datos obtenidos sobre la cantidad de viñedos y superficie que vuelcan su producción a distintos tipos de bodegas según su régimen de apropiación, han permitido tener mayor información sobre el grado de integración vertical que existe en las primeras etapas de la producción vitivinícola.

El 34,9% del total de viñedos y la producción de 52,9% del área plantada, se destina a bodegas cuyos propietarios lo son también de estos viñedos. De estos totales el 9,36 % de los predios y el 29,5 % de la superficie llevan su producción a bodegas de propietarios individuales y el resto corresponde a distintas formas jurídicas de sociedades. Las bodegas pertenecientes a cooperativas vitivinícolas, absorben el 13,01 % y el 9,28 % del número de viñedos y de la superficie respectivamente.

El 65,14% del total de viñedos y el 47,15% del área plantada en el país no están integradas a bodegas y deben derivar su producción hacia bodegas oficiales o privadas.

Los porcentajes de Mendoza son muy similares a los del país. En San Juan se advierte una estructura productiva aún menos integrada dado que el 81,09% del total de sus viñedos y el 61,6% de la superficie plantada con vid corresponden a propietarios que no poseen bodegas bajo ninguna de las formas económicas enunciadas.

En lo que respecta al resto del país, en Río Negro y La Rioja que son las dos provincias que siguen en importancia a las antes mencionadas, el mayor porcentaje corresponde a productores que se han agrupado bajo la forma de sociedades cooperativas y siguen en importancia aquellas explotaciones que deben vender en el mercado su producción para que la misma sea industrializada.

CANTIDAD DE VIÑEDOS Y SUPERFICIE
SEGUN DISPONIBILIDAD DE BODEGA
TOTALES DEL PAIS

PROVINCIAS	BODEGA PROPIA		BGA. PERTENECIENTE A SOC. O CONDOMINIO		COOPERATIVA VITIVINICOLA		BODEGA OFICIAL		SIN BODEGA		T O T A L E S	
	Cant. Viñ.	Superficie	Cant. Viñ.	Superficie	Cant. Viñ.	Superficie	Cant. Viñ.	Superficie	Cant. Viñ.	Superficie	Cant. Viñ.	Superficie
MENDOZA	2.709	67.243,04	3.834	30.615,83	2.808	17.100,05	2.695	13.494,99	14.402	81.059,65	26.448	209.513,56
SAN JUAN	609	12.458,23	683	6.116,89	507	2.500,26	237	878,71	7.473	32.936,54	9.509	54.890,63
RIO NEGRO	331	3.617,66	514	3.210,84	1.001	4.521,58	116	410,30	1.522	5.337,41	3.484	17.097,79
NEUQUEN	25	119,42	22	61,23	102	313,12	8	16,12	65	145,39	222	655,28
BUENOS AIRES	164	969,95	6	37,58	—	—	1	8,00	158	424,40	329	1.439,93
CATAMARCA	33	408,17	57	99,06	103	420,02	5	5,45	1.078	1.824,11	1.276	2.756,81
CORDOBA	40	278,86	174	374,74	505	885,59	17	23,96	97	208,07	833	1.771,22
ENTRE RIOS	5	7,00	—	—	—	—	—	—	30	35,09	35	42,09
JUJUY	1	50,00	4	32,00	—	—	—	—	56	378,84	61	460,84
LA RIOJA	70	291,43	201	662,33	706	1.558,89	29	60,54	567	988,89	1.573	3.562,05
SALTA	50	1.070,13	4	123,20	—	—	—	—	42	125,87	96	1.319,20
SAN LUIS	1	20,00	1	7,00	—	—	—	—	31	147,62	33	174,62
SANTA FE	8	88,50	2	14,17	—	—	—	—	37	99,91	47	202,58
SGO. DEL ESTERO ..	1	8,00	—	—	—	—	—	—	13	22,04	14	30,04
TUCUMAN	11	46,48	1	1,50	—	—	—	—	10	48,49	22	96,47
LA PAMPA	1	15,00	—	—	—	—	—	—	1	3,75	2	18,75
MISIONES	64	122,43	—	—	—	—	—	—	10	12,70	74	135,13
T O T A L E S	4.123	86.814,27	5.503	41.356,37	5.732	27.299,51	3.108	14.898,07	25.592	123.798,77	44.058	294.163,99
% SOBRE TOTAL ..	9,36		12,49		13,01		7,05		58,03		100,00	
		29,51		14,03		9,23		5,06		42,09		100,00

CANTIDAD DE VIÑEDOS Y SUPERFICIE

SEGUN DISPONIBILIDAD DE BODEGAS

TOTAL DEL PAIS

(En Porcentajes)

Disponibilidad de bodega	Viñedos	Superficie
I) Bodega propia	9,36%	29,51%
	+	+
II) Bod. pertenecientes a sociedad	12,49%	14,06%
	+	+
III) Coop. Vitivinícola	13,01%	9,28%
	+	+
IV) Bodega Oficial	7,05%	5,06%
	+	+
V) Sin Bodega	58,09%	42,09%
	↓	↓
TOTAL:	100%	100%

CANTIDAD DE VIÑEDOS Y SUPERFICIE

SEGUN DISPONIBILIDAD DE BODEGA

TOTALES DE MENDOZA

DEPARTAMENTOS	BODEGA PROPIA		BGA. PERTENECIENTE A SOC. O CONDOMINIO		COOPERATIVA VITIVINICOLA		BODEGA OFICIAL		SIN BODEGA		T O T A L E S	
	Cant. Viñ.	Sup. Has.	Cant. Viñ.	Sup. Has.	Cant. Viñ.	Sup. Has.	Cant. Viñ.	Sup. Has.	Cant. Viñ.	Sup. Has.	Cant. Viñ.	Sup. Has.
CIUDAD	—	—	1	5,60	—	—	—	—	—	—	1	5,60
GRAL. ALVEAR	184	1.707,16	333	1.441,85	478	2.494,69	881	3.501,82	1.018	3.384,68	2.894	12.530,20
GODOY CRUZ	21	300,75	17	85,94	2	3,00	16	87,87	79	279,33	135	756,89
GUAYMALLEN	146	1.583,98	199	1.103,58	45	180,00	181	627,28	1.167	4.096,67	1.738	7.591,51
JUNIN	200	4.191,61	327	3.356,79	230	1.329,68	184	1.127,96	833	5.123,50	1.774	15.129,54
LAS HERAS	45	1.083,88	64	468,30	39	272,05	74	265,80	356	1.949,81	578	4.039,84
LAVALLE	130	2.836,27	202	1.833,37	273	2.042,72	258	1.241,63	653	5.774,51	1.516	13.728,53
LA PAZ	17	348,58	30	269,44	62	329,59	8	39,94	19	147,96	136	1.135,51
LUJAN	227	6.715,25	129	1.769,10	6	109,67	22	194,21	868	5.838,00	1.252	14.626,23
MAIPU	382	9.176,98	1.019	5.186,45	136	647,98	392	1.742,70	1.220	6.327,03	3.149	23.081,14
RIVADAVIA	253	9.636,73	365	3.199,14	136	1.169,72	125	700,08	882	5.143,14	1.761	19.848,81
SANTA ROSA	45	952,17	51	634,12	193	989,15	33	550,71	377	2.342,26	699	5.468,41
SAN CARLOS	76	2.594,94	72	1.033,57	136	789,39	77	361,49	488	3.668,37	849	5.447,76
SAN RAFAEL	494	12.062,02	521	4.824,32	549	3.393,67	49	258,11	4.609	23.405,29	6.222	43.943,41
SAN MARTIN	402	11.084,10	423	4.220,69	416	2.635,69	349	2.379,18	1.472	10.256,37	3.062	39.576,03
TUNUYAN	37	1.609,59	38	246,58	37	285,56	35	340,52	155	1.554,84	302	4.037,09
TUPUNGATO	50	1.359,03	43	936,99	70	427,49	11	75,66	206	1.767,89	380	4.567,06
T O T A L E S	2.709	67.243,04	3.834	30.615,83	2.808	17.100,05	2.695	13.494,99	14.402	81.059,65	26.448	209.513,56
% SOBRE TOTAL ..	10,24		14,49		10,62		10,19		54,46		100,00	
		32,09		14,61		8,16		6,45		38,69		100,00

CANTIDAD DE VIÑEDOS Y SUPERFICIE

SEGUN DISPONIBILIDAD DE BODEGAS

M E N D O Z A

(En Porcentajes)

Disponibilidad
de bodega

Viñedos

Superficie

I) Bodega propia

10,24%

32,09%

+

+

II) Bod. pertenecientes a sociedad

14,49%

14,61%

+

+

III) Coop. Vitivinícola

10,62%

8,16%

+

+

IV) Bodega Oficial

10,19%

6,45%

+

+

V) Sin Bodega

54,46%

38,69%

TOTAL:

100%

100%

CANTIDAD DE VIÑEDOS Y SUPERFICIE
SEGUN DISPONIBILIDAD DE BODEGA

TOTALES DE SAN JUAN

DEPARTAMENTOS	BODEGA PROPIA		BGA. PERTENECIENTE A SOC. O CONDOMINIO		COOPERATIVA VITIVINICOLA		BODEGA OFICIAL		SIN BODEGA		T O T A L E S	
	Can. Viñ.	Sup. Has.	Can. Viñ.	Sup. Has.	Can. Viñ.	Sup. Has.	Can. Viñ.	Sup. Has.	Can. Viñ.	Sup. Has.	Can. Viñ.	Sup. Has.
ALBARDON	47	346,22	124	507,37	32	118,16	19	35,06	727	2.021,48	949	3.028,29
ANGACO	62	813,86	47	443,11	17	99,43	15	48,58	654	2.654,50	795	4.059,48
SAN MARTIN	58	1.321,91	65	521,05	35	223,87	32	145,22	473	2.031,25	663	4.243,30
CALINGASTA	3	11,50	2	9,12	2	3,50	—	—	44	105,46	51	129,58
CAPITAL	18	108,69	1	2,50	3	4,74	—	—	102	215,53	124	331,46
CAUCETE	92	2.585,64	78	884,06	79	414,27	3	9,95	611	3.737,82	863	7.631,74
CHIMBAS	19	295,57	21	126,58	24	114,11	28	107,98	560	1.488,86	652	2.133,10
ZONDA	4	141,44	14	105,15	2	13,75	3	12,71	89	552,04	112	825,09
IGLESIA	1	6,00	8	13,02	—	—	5	8,00	8	7,99	22	35,01
JACHAL	2	9,00	3	21,05	1	1,50	60	120,70	82	138,22	148	290,47
POCITO	65	1.078,64	82	790,49	106	411,70	18	48,32	1.088	4.702,31	1.353	7.031,46
RIVADAVIA	19	340,31	41	145,03	15	67,35	2	22,25	244	991,02	321	1.565,96
SANTA LUCIA	48	430,09	25	208,84	30	102,67	1	3,00	742	1.914,45	846	2.659,05
SARMIENTO	37	1.100,44	50	712,32	47	296,75	20	181,85	459	3.270,98	613	5.562,34
RAWSON	38	366,61	42	272,2	72	282,09	14	59,04	954	3.235,00	1.120	4.214,86
ULLUN	8	471,10	11	115,53	3	8,94	6	13,81	95	844,21	123	1.453,59
VALLE FERTIL	1	5,25	—	—	—	—	—	—	3	10,00	4	15,25
25 DE MAYO	69	2.389,44	42	733,80	35	277,39	1	14,00	341	3.867,88	488	7.282,31
9 DE JULIO	18	636,52	27	505,95	10	60,04	10	48,24	197	1.147,54	262	2.398,29
T O T A L E S	609	12.458,23	683	6.116,89	507	2.500,26	237	878,71	7.473	32.936,54	9.509	54.890,63
% SOBRE TOTAL ..	6,40	22,70	7,18	11,14	5,33	4,56	2,50	1,60	78,59	60,00	100,00	100,00

CANTIDAD DE VIÑEDOS Y SUPERFICIE

SEGUN DISPONIBILIDAD DE BODEGAS

SAN JUAN

(En Porcentajes)

Disponibilidad de bodega

Viñedos

Superficie

I) Bodega propia

6,40%

22,70%

+

+

II) Bod. pertenecientes a sociedad

7,18%

11,14%

+

+

III) Coop. Vitivinícola

5,33%

4,56%

+

+

IV) Bodega Oficial

2,50%

1,60%

+

+

V) Sin Bodega

78,59%

60,00%

TOTAL:

100%

100%

CANTIDAD DE VIÑEDOS Y SUPERFICIE
SEGUN DISPONIBILIDAD DE BODEGA
TOTALES DE RIO NEGRO

DEPARTAMENTOS	BODEGA PROPIA		BGA. PERTENE- CIENTE A SOC. O CONDOMINIO		COOPERATIVA VITIVINICOLA		BODEGA OFICIAL		SIN BODEGA		T O T A L E S	
	Cant. Viñ.	Sup. Has.	Cant. Viñ.	Sup. Has.	Cant. Viñ.	Sup. Has.	Cant. Viñ.	Sup. Has.	Cant. Viñ.	Sup. Has.	Cant. Viñ.	Sup. Has.
ADOLFO ALSINA ..	9	45,75	—	—	—	—	—	—	45	71,65	54	117,40
AVELLANEDA	26	160,89	11	56,97	235	692,48	15	33,67	72	191,61	359	1.135,62
CONESA	7	62,45	5	81,50	40	158,08	1	4,00	54	149,93	107	455,96
EL CUY	9	50,12	2	18,38	1	12,00	—	—	13	73,60	25	154,10
GRAL. ROCA	260	2.902,80	457	2.889,15	675	3.428,87	85	329,18	1.196	4.379,59	2.673	13.929,69
PICHI MAHUIDA ..	20	395,65	39	164,84	50	230,15	15	43,45	134	420,63	258	1.254,72
VALCHETA	—	—	—	—	—	—	—	—	6	50,30	6	50,30
T O T A L E S	331	3.617,66	514	3.210,84	1.101	4.521,58	116	410,30	1.520	5.337,41	3.482	17.097,79
% SOBRE TOTAL ..	9,51	21,16	14,76	18,77	28,75	26,45	3,33	2,40	43,65	31,22	100,00	100,00

CANTIDAD DE VIÑEDOS Y SUPERFICIE

SEGUN DISPONIBILIDAD DE BODEGA

TOTALES DE LA RIOJA

DEPARTAMENTOS	BODEGA PROPIA		BODEGA PERTENECIENTE A SOCIEDAD o CONDOMINIO		COOP. VITIVINIC.		BODEGA OFICIAL		SIN BODEGA		T O T A L E S	
	Can't. Viñ.	Sup. Has.	Can't. Viñ.	Sup. Has.	Can't. Viñ.	Sup. Has.	Can't. Viñ.	Sup. Has.	Can't. Viñ.	Sup. Has.	Can't. Viñ.	Sup. Has.
ARAUCO	8	40,00	4	4,50	1	2,50	—	—	16	47,15	29	94,15
GRAL. BELGRANO ..	—	—	1	2,00	—	—	—	—	3	4,01	4	6,01
CAPITAL	—	—	—	—	—	—	—	—	1	5,00	1	5,00
CASTRO BARROS ..	32	36,29	51	90,97	54	73,31	1	2,00	89	94,05	227	296,62
CHILECITO	8	87,19	69	305,67	330	703,77	4	7,43	80	226,09	491	1.330,15
FAMATINA	6	8,14	13	24,25	80	146,70	—	—	48	54,67	147	233,76
GRAL. LAMADRID ..	—	—	1	1,00	6	42,89	2	1,80	23	26,39	32	72,08
GRAL. LAVALLE ..	4	22,96	42	158,83	215	549,54	18	46,08	86	137,71	365	915,12
GRAL. OCAMPO ...	—	—	2	12,75	—	—	—	—	41	140,93	43	153,68
GRAL. SARMIENTO	—	—	4	4,48	17	30,68	—	—	26	47,25	47	82,41
GDOR. GORDILLO ..	2	36,00	—	—	1	2,50	—	—	10	20,62	13	59,12
INDEPENDENCIA ...	—	—	—	—	—	—	—	—	1	5,00	1	5,00
S. B. DE L. SAUCES	6	48,28	11	48,48	2	7,00	4	3,23	116	145,22	139	252,21
SANAGASTA	4	12,54	3	9,40	—	—	—	—	27	34,80	34	56,74
TOTALES	70	291,40	201	662,33	706	1.558,89	29	60,54	567	988,89	1.573	3.562,05
% SOBRE TOTAL ..	4,45		12,78		44,88		1,84		36,05		100,00	
		8,19		18,59		43,76		1,70		27,76		100,00

SUPERFICIE SEGUN SISTEMA DE CONDUCCION

Los datos sobre sistema de conducción suministran también características particulares de la estructura de producción de la viticultura argentina.

El 99,3% de la superficie plantada total corresponde a los tipos espaldera y parral. De este total el 57,3% corresponde al sistema de espaldera baja y el 35,3% al de parral.

Nuevamente aquí al analizar la composición de los datos globales por provincias surgen diferencias de sistemas de conducción en los viñedos de Mendoza y San Juan.

En Mendoza el 77,2% de la superficie es espaldera y el 22,6% es parral; por el contrario en San Juan hay un 12,2% del hectareaje de espaldera y prácticamente el resto de la superficie plantada, el 87,7% corresponde a parral.

En lo que respecta a las provincias de Río Negro y La Rioja, nuevamente se encuentran entre ellas las diferencias antes anotadas: en la primera el 89,2% del área es espaldera y en la segunda el 71,4% está plantada con parral.

CANTIDAD DE VINEDOS EN EL PAIS
SUPERFICIE SEGUN SISTEMA DE CONDUCCION

TOTALES DEL PAIS


(En Has.)

PROVINCIAS	ESPALDERA BAJA	ESPALDERA ALTA	PARRAL	CABEZA	POR SOCAS	SIN DE- TERMINAR	T O T A L
MENDOZA	145.683,12	16.113,39	47.326,43	155,77	1,17	233,68	209.513,56
SAN JUAN	6.117,08	583,26	48.128,33	51,96	—	10,00	54.890,63
RIO NEGRO	12.735,26	2.622,01	1.593,05	128,75	3,07	15,65	17.097,79
NEUQUEN	440,00	52,37	75,93	86,48	—	0,50	655,28
BUENOS AIRES	1.073,52	3,00	95,28	268,13	—	—	1.439,93
CATAMARCA	398,87	217,99	1.992,38	98,00	49,06	0,51	2.756,81
CORDOBA	1.326,94	28,88	415,40	—	—	—	1.771,22
ENTRE RIOS	42,09	—	—	—	—	—	42,09
JUJUY	76,25	88,00	296,59	—	—	—	460,84
LA RIOJA	253,67	28,12	2.543,93	130,54	592,94	12,85	3.562,05
SALTA	145,38	38,75	1.131,47	—	0,60	—	1.319,20
SAN LUIS	43,74	—	124,38	6,50	—	—	174,62
SANTA FE	202,58	—	—	—	—	—	202,58
SGO. DEL ESTERO	13,65	6,24	10,15	—	—	—	30,04
TUCUMAN	3,47	—	92,75	—	—	—	96,22
LA PAMPA	3,75	—	—	15,00	—	—	18,75
MISIONES	100,24	—	9,51	25,38	—	—	135,13
T O T A L	168.659,61	19.782,01	103.838,58	966,51	646,84	273,19	294.166,74
% SOBRE TOTAL	57,3	6,7	35,3	0,3	0,2	0,2	100,00

SUPERFICIE SEGUN SISTEMA DE CONDUCCION

TOTALES DEL PAIS

(En Porcentaje con Respecto al Area Total)




PROVINCIA DE MENDOZA
SUPERFICIE SEGUN SISTEMA DE CONDUCCION

(En Has.)

DEPARTAMENTOS	ESPALDERA BAJA	ESPALDERA ALTA	PARRAL	CABEZA	FOR SOGAS	SIN DE- TERMINAR	T O T A L
CIUDAD	5,60	—	—	—	—	—	5,60
GENERAL ALVEAR . . .	6.995,56	4.220,52	1.208,34	0,50	—	105,28	12.530,20
GO DOY CRUZ	656,08	9,13	90,88	—	—	0,80	756,89
GUAYMALLEN	5.191,56	301,37	2.048,25	0,64	—	49,69	7.591,51
JUNIN	10.970,71	449,08	3.689,91	8,76	—	11,08	15.129,54
LAS HERAS	2.344,85	131,88	1.550,00	1,11	—	12,02	4.039,84
LAVALLE	8.494,90	854,93	4.328,04	50,66	—	—	13.728,53
LA PAZ	628,26	103,85	384,20	19,20	—	—	1.135,51
LUJAN	12.193,24	358,69	2.061,33	11,47	—	1,50	14.626,23
MAIPU	16.023,14	713,24	6.338,50	5,76	0,50	—	23.081,14
RIVADAVIA	15.224,76	383,22	4.225,85	14,98	—	—	19.848,81
SANTA ROSA	3.210,36	467,73	1.790,32	—	—	—	5.468,41
SAN CARLOS	6.440,84	478,39	1.480,53	—	—	48,00	8.447,76
SAN RAFAEL	34.193,08	4.565,72	5.154,89	25,30	0,67	3,75	43.943,41
SAN MARTIN	18.048,35	2.485,23	10.027,50	13,39	—	1,56	30.576,03
TUNUYAN	1.943,91	439,94	1.653,24	—	—	—	4.037,09
TUPUNGATO	3.117,92	150,49	1.294,65	4,00	—	—	4.567,06
T O T A L E S	145.683,12	16.113,39	47.326,43	155,77	1,17	233,63	209.513,56
% SOBRE TOTAL	69,5	7,7	22,6	0,1	—	0,1	100,0

SUPERFICIE SEGUN SISTEMA DE CONDUCCION

TOTALES DE MENDOZA
(En Porcentaje con Respecto al Area Total)



PROVINCIA DE SAN JUAN
SUPERFICIE SEGUN SISTEMA DE CONDUCCION

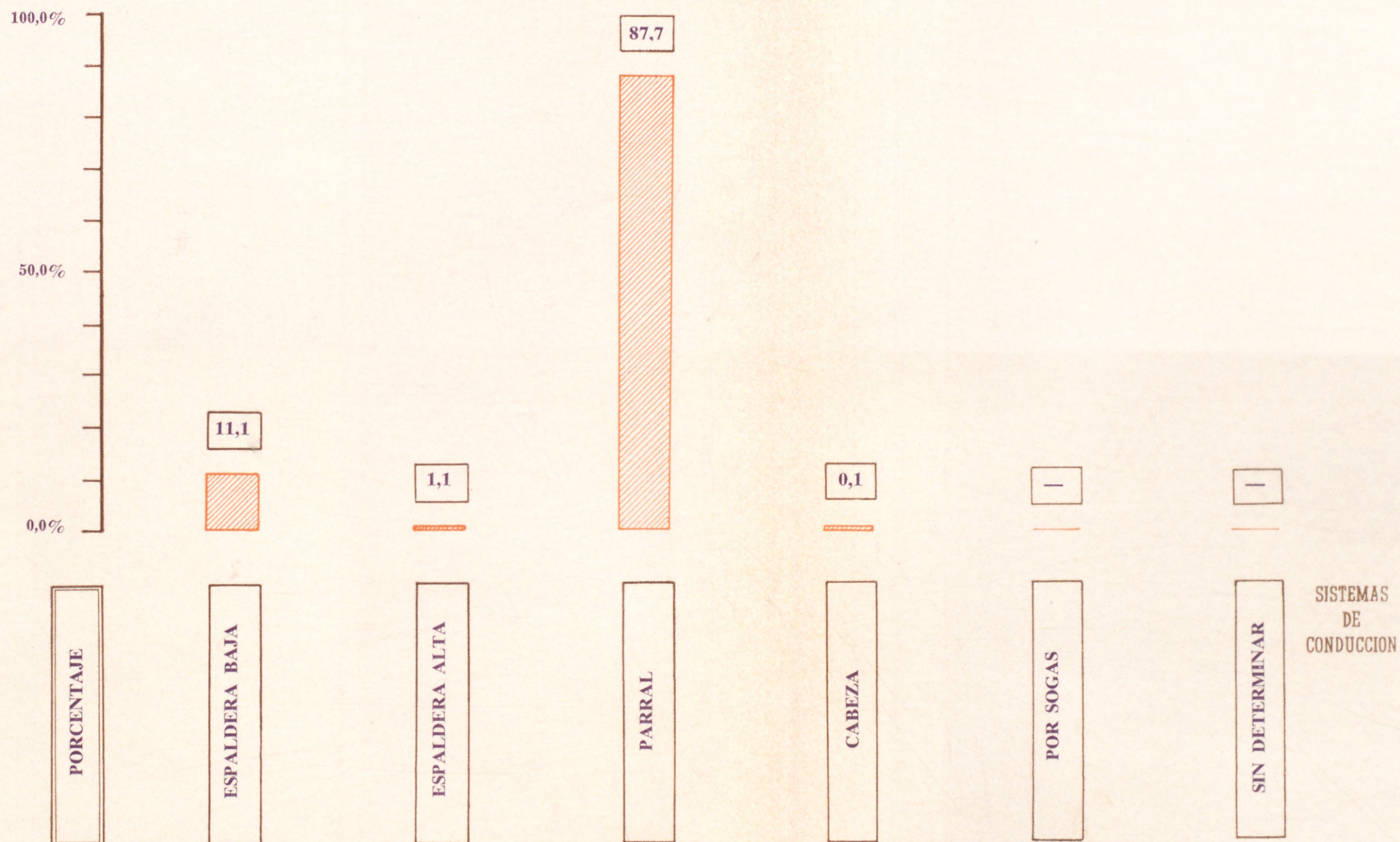
(En Has.)

DEPARTAMENTOS	ESPALDERA BAJA	ESPALDERA ALTA	PARRAL	CABEZA	FOR SOGAS	SIN DE- TERMINAR	T O T A L
ALBARDON	40,34	6,16	2.981,79	—	—	—	3.028,29
ANGACO	942,46	7,88	3.109,14	—	—	—	4.059,48
SAN MARTIN	769,48	91,58	3.382,24	—	—	—	4.243,30
CALINGASTA	19,15	8,00	102,43	—	—	—	129,58
CAPITAL	47,00	—	284,46	—	—	—	331,46
CAUCETE	980,49	18,24	6.633,01	—	—	—	7.631,74
CHIMBAS	59,72	0,60	2.062,78	—	—	10,00	2.133,10
ZONDA	121,95	43,79	659,35	—	—	—	825,09
IGLESIA	3,78	—	31,23	—	—	—	35,01
JACHAL	73,55	1,20	215,06	0,66	—	—	290,47
POCITO	364,46	22,04	6.632,38	12,58	—	—	7.031,46
RIVADAVIA	289,30	5,40	1.271,26	—	—	—	1.565,96
SANTA LUCIA	52,02	26,91	2.578,12	2,00	—	—	2.659,05
SARMIENTO	503,42	180,82	4.876,10	2,00	—	—	5.562,34
RAWSON	222,94	60,65	3.923,27	8,00	—	—	4.214,86
ULLUN	301,98	4,88	1.132,12	14,61	—	—	1.453,59
VALLE FERTIL	—	—	15,25	—	—	—	15,25
25 DE MAYO	1.168,58	88,48	6.013,14	12,11	—	—	7.282,31
9 DE JULIO	156,46	16,63	2.225,20	—	—	—	2.398,29
T O T A L E S	6.117,08	583,26	48.128,33	51,96	—	10,00	54.890,63
% SOBRE TOTAL	11,1	1,1	87,7	0,1	—	—	100,0

SUPERFICIE SEGUN SISTEMA DE CONDUCCION

TOTALES DE SAN JUAN

(En Porcentaje con Respecto al Area Total)



PROVINCIA DE RIO NEGRO
SUPERFICIE SEGUN SISTEMA DE CONDUCCION

(En HAS.)

DEPARTAMENTOS	ESPALDERA BAJA	ESPALDERA ALTA	PARRAL	CABEZA	POR SOGAS	SIN DE- TERMINAR	T O T A L
ADOLFO ALSINA	111,45	1,50	3,75	—	—	0,70	117,40
AVELLANEDA	685,17	298,24	152,21	—	—	—	1.135,62
CONESA	383,16	38,78	34,02	—	—	—	455,96
EL CUY	15,13	114,65	24,32	—	—	—	154,10
GRAL. ROCA	10.455,27	2.059,79	1.272,86	123,75	3,07	14,95	13.929,69
PICHI MAHUIDA	1.034,78	109,05	105,89	5,0	—	—	1.254,72
VALCHETA	50,30	—	—	—	—	—	50,30
T O T A L E S :	12.735,23	2.622,01	1.593,05	128,75	3,07	15,65	17.097,79
% SOBRE TOTAL:	74,5	15,3	9,3	0,8	—	0,1	100,0

PROVINCIA DE LA RIOJA
SUPERCIE SEGUN SISTEMA DE CONDUCCION

(EN HAS.)

DEPARTAMENTOS	ESPALDERA BAJA	ESPALDERA ALTA	PARRAL	CABEZA	POR SOGAS	SIN DE- TERMINAR	T O T A L
ARAUCO	36,00	—	25,16	—	32,99	—	94,15
GRAL. BELGRANO	0,25	—	5,76	—	—	—	6,01
CAPITAL	—	—	5,00	—	—	—	5,00
CASTROS BARROS	12,07	1,51	35,89	57,08	189,47	0,60	296,32
CHILECITO	76,95	22,18	927,24	14,36	277,17	12,25	1.330,15
FAMATINA	41,51	2,42	170,15	—	19,68	—	233,76
GRAL. LAMADRID	1,00	—	64,33	2,00	4,75	—	72,08
GRAL. LAVALLE	69,83	0,51	810,83	1,56	32,39	—	915,12
GRAL. OCAMPO	0,75	—	141,93	—	11,00	—	153,68
GRAL. SARMIENTO	3,93	1,00	64,24	4,75	8,49	—	82,41
GBDOR. GORDILLO	0,91	—	58,21	—	—	—	59,12
INDEPENDENCIA	—	—	5,00	—	—	—	5,00
SAN BLAS DE LOS SAUCES	10,47	0,50	183,45	50,79	7,00	—	252,21
SANAGASTA	—	—	46,74	—	10,00	—	56,74
T O T A L E S :	253,67	28,12	2.543,93	130,54	592,94	12,85	3.562,05
% SOBRE TOTAL:	7,1	0,8	71,4	3,7	16,6	0,4	100,0

SUPERFICIE CULTIVADA SEGUN VARIEDADES

En nuestro país las variedades de vid cultivadas son numerosas, el total cuya estimación puede registrarse estadísticamente excede el número de ochenta. Acorde con el destino más conveniente que se les puede asignar según su naturaleza, y a los efectos del censo, estas variedades se han clasificado y agrupado bajo los tipos que corresponden a uvas de vinificar, mesa y uvas para pasas; las destinadas a la vinificación se han dividido a su vez en tintas, blancas y rosadas.

El 80,6% del área total plantada corresponde a uvas destinadas a la vinificación y el 17,9 % corresponde a uvas que pueden ser destinadas al consumo en estado fresco. Entre las primeras, la mayor superficie corresponde a uvas tintas con el 34,2 % de la superficie total, y les siguen las rosadas y blancas con el 26,6% y el 19,8% respectivamente.

Las variedades que alcanzan mayor superficie son: la Criolla Grande con 62.384 hectáreas, Malbeck con 47.470 Has. y la Cereza con 34.403 hectáreas, siguiendo en orden decreciente, entre otras, la Pedro Giménez, la Moscatel Blanca y la Criolla Chica.

La composición por provincias de los datos globales es tal que sugiere una estructura distinta del área productiva en cuanto a variedades se refiere. En Mendoza el 85,6% corresponde a uvas de vinificar y el 13,5% a uvas de mesa; por el contrario San Juan Tiene un 63,1% de la superficie con uvas de vinificar y el 35,6% con uvas para consumo de mesa.

Asimismo, en el tipo de las de vinificar, Mendoza tiene proporcionalmente mayor superficie destinada a uvas tintas, mientras que en San Juan la mayor superficie corresponde a uvas blancas.

En la provincia de Mendoza la composición varietal es heterogénea, dado que en un 38 % de su área cultivada se mezclan distintos cepajes, circunstancia que obliga efectuar su cosecha y vinificación en forma conjunta, o sea sin separar las diferentes variedades.

En San Juan esta característica sólo se da en el 10 % y en Río Negro alcanza al 43 % de la superficie vitícola.

Por último, y en lo que respecta al resto del país, se advierte que prácticamente todo el área vitícola está plantada con variedades de vinificar.

VARIEDADES DE VID

TOTALES DEL PAIS

(En Has.)

VARIEDADES DE VID	MENDOZA	SAN JUAN	RIO NEGRO	NEUQUEN	BUENOS AIRES	CATA-MARCA
<i>TINTAS DE VINIFICAR</i>						
MALBECK	42.617,16	840,29	3.174,86	61,90	107,30	41,49
VERDOT	6.449,12	13,15	193,85	2,75	2,00	—
BARBERA	5.314,78	2.974,64	1.067,66	67,09	4,60	83,51
BONARDA	9.418,18	154,33	84,70	2,15	—	0,15
PINOT NEGRO	302,23	7,71	854,06	32,92	75,95	—
CABERNET	1.074,54	12,61	231,70	4,61	2,56	36,00
RABOSO DEL PIAVE ..	178,94	814,72	1,75	—	—	6,00
FREISA	30,80	61,67	277,16	1,00	—	—
NEBBIOLO	67,35	883,64	0,80	—	—	1,00
LAMBRUSCO	4.336,61	6,60	8,50	—	—	—
REFOSCO	411,28	484,41	—	—	54,78	—
TANNAT	82,83	1,51	—	—	—	—
MERLOT	609,80	1,00	515,25	15,98	2,00	—
GAMAY	1,01	—	2,00	—	—	—
BALSAMINA	1.234,18	38,58	907,45	66,71	1,50	—
RABOSO VARONES	45,22	24,21	—	—	—	—
CARIGNAN	250,48	—	—	—	—	—
TEMPRANILLA	10.560,56	74,77	202,54	6,50	1,50	—
GRACIANA	295,43	0,58	—	—	—	—
SIRAH	26,44	1,50	—	—	—	—
CESAR	15,90	—	—	—	—	—
GRIGNOLINO	4,75	313,79	—	—	—	—
DOLCETTO	18,10	—	—	—	—	—
TRAMINER	7,12	—	—	—	—	—
ASPIRANT BOUCHET ..	15,03	—	—	—	0,93	—
ALICANTE BOUCHET ..	60,84	35,02	2,85	—	—	7,50
OTRAS VARIEDADES ..	356,09	121,02	9,00	1,79	4,75	21,65
<i>BLANCAS DE VINIFICAR</i>						
PEDRO GIMENEZ	13.356,46	4.143,32	994,79	29,25	3,68	1,50
SEMILLON	4.131,32	78,24	1.120,30	115,22	5,40	0,20
SAUVIGNON	522,84	2,27	76,21	2,20	—	—
MALVASIA	908,81	713,36	4.216,50	88,23	5,69	—
PINOT	5.079,55	114,48	281,43	29,07	2,19	—
SAINT EMILION	401,88	—	25,75	—	—	—
SAINT JEANNET	15,69	234,25	—	—	—	—
FOLLIE BLANCHE	70,13	—	16,24	3,00	—	—
RIESLING	517,82	4,50	5,54	—	—	—
TORRONTES	1.410,03	2.281,06	678,30	42,38	0,75	120,53
PALOMINO	1.172,56	89,89	—	—	—	—
MOSCATEL BLANCO ..	1.678,04	9.625,63	55,71	0,57	2,56	10,48
MOSCATEL D'ASTI	416,14	5,38	1,81	—	—	—
VARIAS S/DETERMIN. .	449,76	23,00	15,60	1,00	—	36,04
<i>ROSADAS DE VINIFICAR</i>						
CRIOLLA GRANDE	51.895,02	9.078,65	382,69	22,85	8,18	94,08
CRIOLLA CHICA	10.609,30	117,41	13,55	—	—	136,01
SAN GIOVETTO GROSSO	1.086,64	53,62	20,57	2,00	—	—
SAN GIOVETTO PICCOLO	32,43	—	2,80	—	—	—
ARAMON	44,37	—	—	—	—	—
CANELA	6,70	0,97	—	—	1,53	—
FERRAL	2,86	30,04	0,02	—	—	5,45
GARNACHA	173,39	3,50	—	—	—	—
VARIAS S/DETERMIN. .	1.484,73	139,78	593,28	13,97	738,57	—

SEGUN VARIEDADES DE VID

TOTALES DEL PAIS

(En Has.)

VARIETADES DE VID	MENDOZA	SAN JUAN	RIO NEGRO	NEUQUEN	BUENOS AIRES	CATA-MARCA
<u>UVAS DE MESA</u>						
ALFONSO LAVALLEE	207,37	561,31	27,31	2,00	4,33	173,96
ALMERIA	261,53	365,83	—	—	—	—
ANGELINO	1,28	3,80	—	—	—	—
CEREZA	16.915,46	14.466,65	115,08	5,24	0,85	1.792,09
GOB. BENEGAS	5,10	0,80	2,55	—	0,20	0,10
LATTUARIO NEGRO	18,33	644,66	—	—	—	—
PRUNE DE CAZAUL	3,25	3,54	—	—	—	—
EMPEROR	26,90	58,96	0,18	—	—	—
DATTIER DE BEYROUT	28,65	124,52	—	—	—	0,50
MOLINERA	39,81	8,25	6,45	—	—	—
MOSCATEL ALEJANDRIA	109,63	1.826,05	21,58	—	2,49	55,84
MOSCATEL ROSADO	7.702,28	287,37	277,63	16,27	10,48	40,89
MOSCATEL HAMBURGO	5,25	—	0,42	—	2,65	—
TORRONTES	39,33	1.077,41	140,24	—	—	58,87
VALENCY	2.801,16	102,48	33,89	—	6,02	—
SANTA PAULA	5,99	5,20	—	—	—	—
CARDINAL	2,62	—	—	—	—	1,47
PERLETTE	6,20	—	—	—	—	—
OLIVETTE BLANCHE	—	—	—	—	—	—
PERLA DE CSABA	—	—	—	—	—	—
CHASSELAS	1,47	—	—	—	—	—
REGINA	—	—	—	—	—	—
MADELEIN	—	—	59,92	—	0,40	—
VARIAS S/DETERMINAR	5,70	—	1,63	1,73	—	0,25
<u>UVAS DE PASA</u>						
SULTANINA BLANCA	200,36	652,41	8,61	—	—	16,50
SULTANINA ROSADA	7,32	1,95	—	—	—	—
CORINTO	—	—	—	—	—	—
FUMOSA	—	—	7,42	—	—	—
VARIAS S/DETERMINAR	—	—	—	—	—	—
<u>VARIETADES DE PRODUCTORES DIRECTOS</u>						
ISABELLA	1,00	—	—	—	336,20	—
HIBRIDOS DE SEIBEL	—	9,58	—	—	0,94	—
HIBRIDOS DE BACO	0,63	—	—	—	—	—
HIBRIDOS DE OBERLIN	—	—	—	—	—	—
HIBRIDOS DE GAILLARD	0,25	—	—	—	—	—
HIBRIDOS DE COUDERC	—	—	—	—	—	—
HIBRIDOS DE COSTEL	—	—	—	—	—	—
VARIAS S/DETERMINAR	2,00	—	0,50	—	15,00	—
<u>VARIAS</u>						
VIDES NO DETERMINAD.	246,07	45,39	42,37	—	22,33	4,33
MEZCLAS	1 616,61	39,37	316,68	16,90	11,62	10,42
TOTAL	209.513,56	54.890,63	17.097,79	655,28	1.439,93	2.756,81

VARIEDADES DE VID
TOTALES DEL PAIS

(En Has.)

VARIEDADES DE VID	CORDOBA	ENTRE RIOS	JUJUY	LA RIOJA	SALTA	SAN LUIS
<u>TINTAS DE VINIFICAR</u>						
MALBECK	319,97	—	—	52,16	149,05	2,50
VERDOT	14,38	—	—	0,10	—	—
BARBERA	38,54	—	—	31,70	20,24	4,84
BONARDA	14,00	—	—	28,31	—	1,50
PINOT NEGRO	25,21	—	—	4,56	—	—
CABERNET	0,53	—	1 50	10,40	101,85	—
RABOSO DEL PIAVE	5,27	—	—	5,90	—	—
FREISA	190,75	—	—	—	—	—
NEBBIOLO	—	—	—	3,00	—	—
LAMBRUSCO	9,60	—	—	2,50	—	1,50
REFOSCO	—	—	—	13,18	—	1,00
TANNAT	—	8,60	14,00	15,78	20,44	—
MERLOT	—	—	—	—	—	—
GAMAY	—	—	—	—	—	—
BALSAMINA	3,00	—	—	—	—	—
RABOSO VERONES	—	—	—	0,14	—	—
CARIGNAN	—	—	2,00	—	—	—
TEMPRANILLA	27,00	—	0,50	22,50	—	16,70
GRACIANA	—	—	—	—	—	—
SIRAH	—	—	—	—	—	—
CESAR	—	—	—	—	—	—
GRIGNOLINO	—	—	—	3,80	—	—
DOLCETTO	—	—	—	—	—	—
TRAMINER	—	—	—	—	—	—
ASPIRANT BOUCHET	—	—	—	13,46	—	—
ALICANTE BOUCHET	2,34	—	—	144,85	—	—
OTRAS VARIEDADES	0,34	—	—	37,88	—	—
<u>BLANCAS DE VINIFICAR</u>						
PEDRO XIMENEZ	16,70	—	35,76	19,05	3,25	8,20
SEMILLON	20,94	—	0,50	2,00	—	—
SAUVIGNON	—	—	—	—	—	—
MALSAVIA	5,10	—	0,75	1,27	—	—
PINOT	91,42	—	0,50	8,50	0,75	—
SAINT EMILION	—	—	—	—	—	—
SAINT JEANNET	—	—	—	—	—	—
FOLLIE BLANCHE	1,09	—	—	—	—	—
RIESLING	—	—	—	—	1,25	—
TORRONTES	53,19	—	13,51	801,40	423,13	2,75
PALOMINO	—	—	—	1,00	—	—
MOSCATEL BLANCO	29,59	—	—	101,46	24,26	30,50
MOSCATO D'ASTI	—	—	—	—	—	—
VARIAS S/DETERMINAR ..	—	—	—	9,58	—	—
<u>ROSADAS DE VINIFICAR</u>						
CRIOLLA GRANDE	30,17	13,20	12,68	427,73	352,32	40,80
CRIOLLA CHICA	11,90	—	—	234,64	3,05	1,30
SAN GIOVETTO GROSSO	8,00	—	41,06	1,00	—	2,20
SAN GIOVETTO PICCOLO	—	—	—	—	—	2,00
ARAMON	—	—	—	—	—	—
CANELA	—	—	—	1,02	—	—
FERRAL	—	—	—	127,06	0,56	—
GARNACHA	—	—	—	—	—	—
VARIAS S/DETERMINAR ..	—	—	—	2,50	3,35	—

VARIEDADES DE VID

TOTALES DEL PAIS

(En Has.)

VARIEDADES DE VID	CORDOBA	ENTRE RIOS	JUJUY	LA RIOJA	SALTA	SAN LUIS
<u>UVAS DE MESA</u>						
ALFONSO LAVALLE	8,15	3,00	101,58	17,38	18,47	—
ALMERIA	0,12	0,75	—	5,65	—	—
ANGELINO	—	—	—	—	1,50	—
CEREZA	103,21	—	6,75	927,55	6,35	52,65
GOB. BENEGAS	—	—	—	0,15	3,88	—
LATTUARIO NEGRO	—	—	—	—	—	—
PRUNE DE CAZAU	—	—	—	—	—	—
EMPEROR	—	—	—	—	—	—
DATTIER DE EYROUTH . .	—	—	44,76	1,40	0,25	—
MOLINERA	—	—	—	—	—	—
MOSCATEL ALEJANDRIA .	11,19	—	6,74	38,26	20,80	—
MOSCATEL ROSADO	3,10	—	1,50	20,75	28,37	5,48
MOSCATEL HAMBURGO . .	0,50	—	—	9,34	—	—
TORRONTES	60,08	—	11,50	271,39	129,64	0,70
VALENCY	14,15	—	—	2,00	—	—
SANTA PAULA	—	—	—	—	—	—
CARDINAL	—	—	28,00	—	—	—
PERLETTE	—	—	—	—	—	—
OLIVETTE BLANCHE	—	—	—	—	—	—
PERLA DE CSABA	2,10	—	—	—	—	—
CHASSELAS	—	—	—	—	—	—
RECINA	0,62	—	—	—	1,00	—
MADELEIN	—	—	—	—	—	—
VARIAS S/DETERMINAR . .	0,01	—	—	—	—	—
<u>UVAS DE PASA</u>						
SULTANINA BLANCA	—	—	—	110,65	—	—
SULTANINA ROSADA	—	—	—	—	—	—
CORINTO	—	—	—	—	—	—
FUMOSA	—	—	—	—	—	—
VARIAS S/DETERMINAR . .	—	—	—	—	—	—
<u>VARIEDADES DE PRODUCTORES DIRECTOS</u>						
ISABELLA	323,20	16,12	120,60	0,17	—	—
HIBRIDOS DE SEIBEL . . .	—	—	—	—	—	—
HIBRIDOS DE BACO	—	—	—	0,15	—	—
HIBRIDOS DE OBERLIN . .	—	—	—	—	—	—
HIBRIDOS DE GAILLARD . .	—	—	—	—	—	—
HIBRIDOS DE COUDERC . .	—	—	—	—	—	—
HIBRIDOS DE COSTEL . . .	—	—	—	—	—	—
VARIAS S/DETERMINAR . .	—	—	—	—	—	—
<u>VARIAS</u>						
VIDES NO DETERMINAD . .	17,49	0,42	16,65	13,55	0,50	—
MEZCLAS	8,27	—	—	15,23	4,94	—
TOTAL	1.771,22	42,09	460,84	3.562,05	1.319,20	174,62

VARIEDADES DE VID

TOTALES DEL PAIS

(En Has.)

VARIETADES DE VID	SANTA FE	SGO. DEL ESTERO	TUCU- MAN	LA PAMPA	MISIO- NES	TOTAL
TINTAS DE VINIFICAR						
MALBECK	39,77	1,62	0,50	—	61,36	47.469,93
VERDOT	—	—	2,50	—	—	6.677,85
BARBERA	—	5,25	3,13	0,50	—	9.616,48
BONARDA	—	—	—	—	—	9.703,32
PINOT NEGRO	0,20	—	—	7,50	—	1.310,34
CABERNET	—	—	1,00	—	—	1.477,30
RABOSO DEL PIAVE	—	—	1,65	—	—	1.014,23
FREISA	—	—	—	—	—	861,38
NEBBIOLO	—	—	—	—	—	955,79
LAMBRUSCO	—	—	2,00	—	—	4.367,31
REFOSCO	4,00	—	—	—	—	968,65
TANNAT	2,50	—	—	—	—	145,66
MERLOT	—	—	—	—	—	1.144,03
GAMAY	—	—	—	—	—	3,01
BALSAMINA	—	—	—	—	—	2.251,43
RABOSO VERONES	—	—	—	—	—	69,57
CARIGNAN	—	—	—	—	—	252,48
TEMPRANILLA	—	—	4,00	—	—	10.916,57
GRACIANA	—	—	—	—	—	296,01
SIRAH	—	—	—	—	—	27,94
CESAR	—	—	—	—	—	15,90
GRIGNOLINO	—	—	—	—	—	322,34
DOLCETTO	—	—	—	—	—	18,10
TRAMINER	—	—	—	—	—	7,12
ASPIRANT BOUCHET	—	—	—	—	—	29,42
ALICANTE BOUCHET	—	—	6,50	—	—	259,90
OTRAS VARIEDADES	0,50	—	—	—	—	553,62
BLANCAS DE VINIFICAR						
PEDRO XIMENEZ	—	—	12,50	2,75	—	18.627,21
SEMILLON	—	—	12,09	—	0,20	5.486,42
SAUVIGNON	—	—	—	—	—	603,52
MALVASIA	0,90	—	—	7,50	—	5.948,11
PINOT	—	—	4,00	—	—	5.611,89
SAINT EMILION	—	—	—	—	—	427,63
SAINT JEANNET	—	—	—	—	—	249,94
FOLLIE BLANCHE	—	—	—	—	—	90,46
RIESLING	—	—	—	—	—	529,21
TORRONTES	—	3,40	3,32	—	—	6.833,75
PALOMINO	—	—	—	—	—	1.263,45
MOSCATEL BLANCO	0,60	3,10	2,83	—	—	11.565,33
MOSCATO D'ASTI	—	—	—	—	—	423,33
VARIAS S/DETERMINAR	—	—	—	—	—	534,98
ROSADAS DE VINIFICAR						
CRIOLLA GRANDE	—	—	25,70	—	—	62.384,07
CRIOLLA CHICA	0,31	1,25	0,20	—	—	11.128,92
SAN GIOVETO GROSSO	—	—	—	—	—	1.215,09
SAN GIOVETO PICCOLO	—	—	—	—	—	37,29
ARAMON	—	—	—	—	—	44,37
CANELA	—	—	—	—	—	10,22
FERRAL	—	—	1,99	—	—	167,98
GARNACHA	—	—	—	—	—	176,89
VARIAS S/DETERMINAR	148,69	—	—	—	—	3.124,87

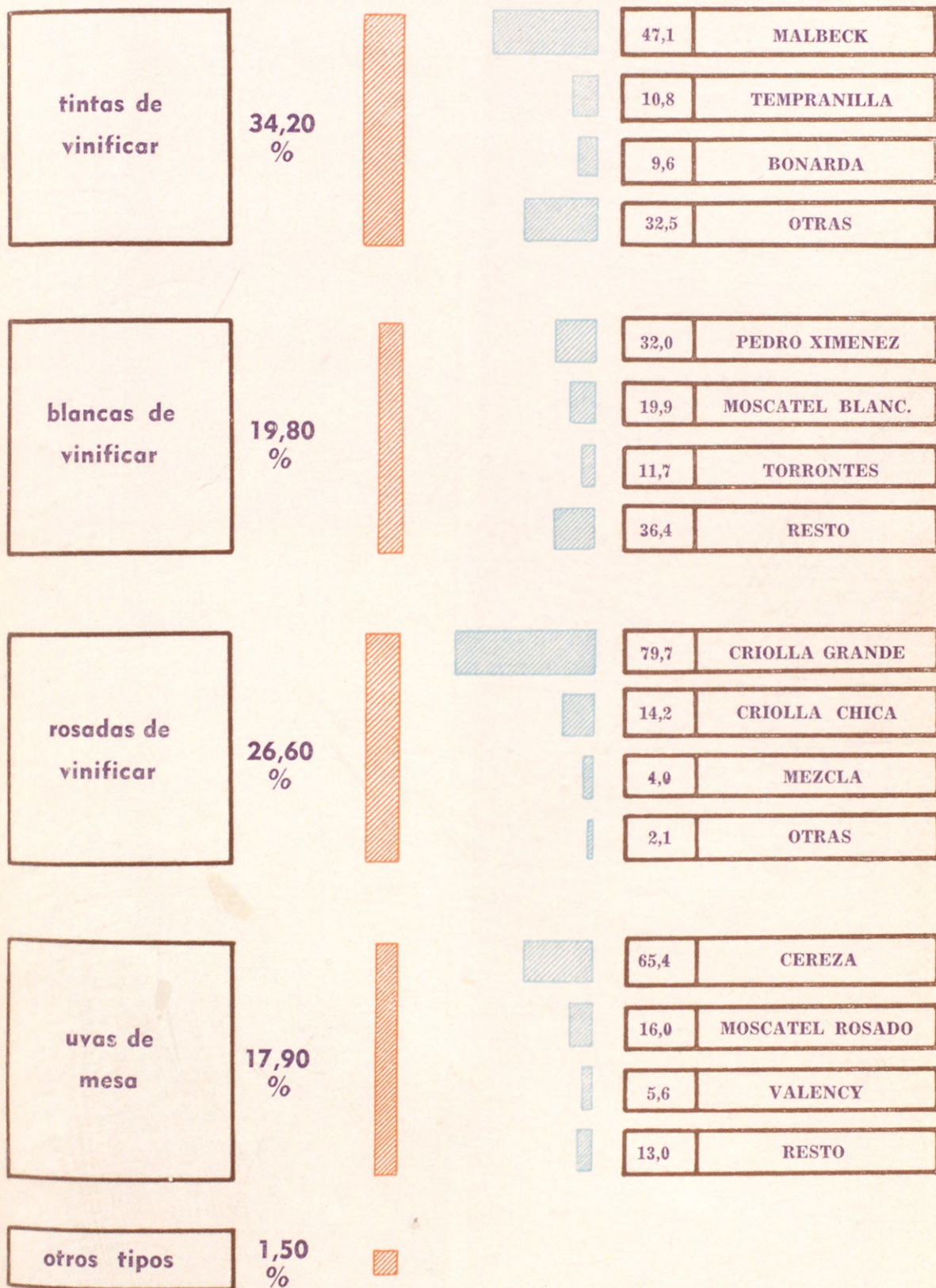
VARIEDADES DE VID
TOTALES DEL PAIS

(En Has.)

VARIEDADES DE VID	SANTA FE	SGO. DEL ESTERO	TUCU- MAN	LA PAMPA	MISIO- NES	TOTAL
<u>UVAS DE MESA</u>						
ALFONSO LAVALLEE	2,85	3,64	0,32	—	—	1.131,67
ALMERIA	—	—	0,10	—	—	633,98
ANGELINO	—	—	—	—	—	6,58
CEREZA	0,24	5,05	5,55	—	—	34.402,72
GDOR. BENEGAS	—	—	—	—	—	12,78
LATTUARIO NEGRO	—	—	—	—	—	662,99
PRUNE DE CAZAUL	—	—	—	—	—	6,79
EMPEROR	—	—	—	—	—	86,04
DATTIER DE BEYROUTH ..	—	0,20	—	—	—	200,28
MOLINERA	—	—	—	—	—	54,51
MOSCATEL ALEJANDRIA ...	0,45	—	0,88	—	—	2.083,91
MOSCATEL ROSADO	—	0,53	0,57	0,50	—	8.395,72
MOSCATEL HAMBURGO ...	—	—	—	—	0,25	18,41
TORRONTES	—	—	2,33	—	—	1.791,49
VALENCY	1,32	—	1,01	—	—	2.962,03
SANTA PAULA	—	—	—	—	—	11,19
CARDINAL	—	—	—	—	—	32,09
PERLETTE	—	—	—	—	—	6,20
OLIVETTE BLANCHE	—	—	—	—	—	—
PERLA DE CSABA	—	—	—	—	—	2,10
CHASSELAS	—	—	—	—	—	1,47
REGINA	—	—	—	—	—	0,62
MADELEIN	—	—	—	—	—	61,32
VARIAS S/DETERMINAR ...	0,25	—	—	—	—	9,57
<u>UVAS DE PASA</u>						
SULTANINA BLANCA	—	—	—	—	—	988,53
SULTANINA ROSADA	—	—	—	—	—	9,27
CORINTO	—	—	—	—	1,58	1,58
FUMOSA	—	—	—	—	—	7,42
VARIAS S/DETERMINAR ...	—	—	—	—	—	—
<u>VARIEDADES DE PRODUCTORES DIRECTOS</u>						
ISABELLA	—	—	—	—	3,55	800,84
HIBRIDOS DE SEIBEL	—	—	—	—	13,25	23,77
HIBRIDOS DE BACO	—	—	0,01	—	—	0,79
HIBRIDOS DE OBERLIN	—	—	—	—	44,90	44,90
HIBRIDOS DE GAILLARD ..	—	—	—	—	—	0,25
HIBRIDOS DE COUDERC ..	—	—	—	—	—	—
HIBRIDOS DE COSTEL ...	—	—	—	—	—	—
VARIAS S/DETERMINAR ...	—	—	1,30	—	—	18,80
<u>VARIAS</u>						
VIDES NO DETERMINADAS	—	6,00	0,43	—	9,84	425,37
MEZCLAS	—	—	0,06	—	0,20	2.040,30
TOTAL	202,58	30,04	96,47	18,75	135,13	294.166,99

VARIEDADES DE UVA

TOTAL DEL PAIS



VARIEDADES DE VID
PROVINCIA DE MENDOZA

(En Has.)

VARIETADES DE VID	CIUDAD	GRAL. ALVEAR	GODOY CRUZ	GUAYMA- LLEN	JUNIN	LAS HERAS
TINTAS DE VINIFICAR						
MALBECK	5,60	39,83	455,84	2 617,48	3.550,00	815,75
VERDOT	—	555,01	2,56	113,26	594,21	2,00
BARBERA	—	623,12	8,99	336,65	194,26	54,43
BONARDA	—	742,20	7,50	299,07	214,86	64,54
PINOT NEGRO	—	2,84	11,02	—	5,69	—
CABERNET	—	6,50	26,90	4,40	64,99	20,23
RABOSO DEL PIAVE	—	1,50	1,00	3,90	43,44	17,00
FREISA	—	—	—	—	—	—
NEBBIOLO	—	—	—	8,50	3,50	5,91
LAMBRUSCO	—	73,08	6,22	147,05	310,03	113,32
REFOSCO	—	5,71	—	13,21	16,94	12,26
TANNAT	—	—	2,00	1,00	7,95	0,59
MERLOT	—	6,64	5,52	18,73	26,83	3,50
GAMAY	—	—	—	—	—	—
BALSAMINA	—	76,30	14,56	76,95	43,32	9,37
RABOSO VERONES	—	—	—	—	—	—
CARIGNAN	—	9,92	—	—	6,00	—
TEMPRANILLA	—	411,85	4,00	383,15	514,94	162,93
GRACIANA	—	10,07	—	1,00	3,00	—
SIRAH	—	—	0,77	—	—	—
CESAR	—	—	—	—	—	—
GRIGNOLINO	—	—	—	—	—	2,00
DOLCETTO	—	—	—	2,50	—	—
TRAMINER	—	—	—	—	—	—
ASPIRAN BOUCHET	—	—	—	—	—	7 00
ALICANTE BOUCHET	—	—	—	—	—	—
OTRAS VARIETADES	—	27,59	24,96	13,55	39,18	9,90
BLANCAS DE VINIFICAR						
PEDRO XIMENEZ	—	279,19	17,26	546,08	869,22	511,20
SEMILLON	—	12,80	49,56	32,36	126,85	44,21
SAUVIGNON	—	5,00	2,13	12,95	21,99	—
MALVASIA	—	6,25	—	13,64	23,38	13,77
PINOT	—	63,52	18,56	45,35	218,84	6,76
SAINT EMILION	—	0,75	1,20	0,50	17,38	18,25
SAINT JEANNET	—	—	—	—	—	—
FOLLIE BLANCHE	—	—	—	—	—	—
RIESLING	—	—	0,75	—	19,01	—
TORRONTES	—	101,31	—	55,96	73,06	33,36
PALOMINO	—	6,38	1,60	2,00	118,75	32,75
MOSCATEL BLANCO	—	250,38	2,89	90,81	109,30	52,47
MOSCATO D'ASTI	—	—	13,67	—	—	1,25
VARIAS /DETERMINAR .	—	10,08	—	40,46	9,50	11,50
ROSADAS DE VINIFICAR						
CRIOLLA GRANDE	—	5 148,38	13,74	846,14	4.822,18	581,67
CRIOLLA CHICA	—	543,96	10,60	193,98	1.691,19	344,97
SAN GIOVETTO GROSSO ..	—	18,65	1,00	71,79	60,15	13,35
SAN GIOVETTO PICCOLO ..	—	3,70	—	0,50	1,00	0,25
ARAMON	—	—	—	—	32,86	—
CANELA	—	0,05	—	—	—	—
FERRAL	—	—	—	—	—	—
GARNACHA	—	1,75	—	—	13,05	—
VARIAS S/DETERMINAR ..	—	48,41	—	20,50	59,67	0,80
UVAS DE MESA						
ALFONSO LAVALLEE ...	—	14,46	1,77	16,30	2,23	11,40
ALMERIA	—	3,60	28,11	113,92	19,71	21,33
ANGELINO	—	—	0,50	0,20	—	—
CEREZA	—	1.921,84	7,69	770,28	693,03	706,59

VARIEDADES DE VID
PROVINCIA DE MENDOZA

(En Has.)

VARIEDADES DE VID	CIUDAD	GRAL. ALVEAR	GODOY CRUZ	GUAYMA- LLEN	JUNIN	LAS HERAS
GDOR. BENEGAS	—	2,28	0,07	0,06	—	—
LATTUARIO NEGRO	—	—	2,02	1,31	1,00	0,70
PRUNE DE CAZAUL	—	—	—	—	—	—
EMPEROR	—	0,50	3,58	3,50	0,50	4,34
DATTIER DE BEYROUT	—	3,07	3,89	1,29	1,00	0,90
MOLINERA	—	—	0,70	1,40	—	1,90
MOSCATEL ALEJANDRIA	—	1,00	—	—	—	—
MOSCATEL ROSADO	—	1.323,56	0,70	232,98	146,58	81,56
MOSCATEL HAMBURGO	—	—	—	—	—	—
TORRONTES	—	3,45	—	1,00	—	—
VALENCY	—	7,74	1,20	412,59	108,09	113,64
SANTA PAULA	—	—	—	5,74	—	—
CARDINAL	—	—	—	—	—	—
PERLETTE	—	—	—	—	—	—
OLIVETTE BLANCHE	—	—	—	—	—	—
PERLA DE CSABA	—	—	—	—	—	—
CHASSELAS	—	—	0,05	—	—	—
REGINA	—	—	—	—	—	—
MADELEIN	—	—	—	—	—	—
VARIAS S/DETERMINAR	—	—	1,27	2,12	—	—
<u>UVAS DE PASA</u>						
SULTANINA BLANCA	—	4,80	—	7,50	33,49	8,52
SULTANINA ROSADA	—	—	—	—	—	—
CORINTO	—	—	—	—	—	—
FUMOSA	—	—	—	—	—	—
VARIAS S/DETERMINAR	—	—	—	—	—	—
<u>VARIEDADES DE</u>						
<u>PRODUCTORES DIRECTOS</u>						
ISABELLA	—	—	—	—	—	—
HIBRIDOS DE SEIBEL	—	—	—	—	—	—
HIBRIDO DE BACO	—	—	—	—	—	—
HIBRIDOS DE OBERLIN	—	—	—	—	—	—
HIBRIDOS DE GAILLARD	—	—	—	—	—	—
HIBRIDOS DE COUDERC	—	—	—	—	—	—
HIBRIDOS DE COSTEL	—	—	—	—	—	—
VARIAS S/DETERMINAR	—	—	—	—	—	—
<u>VARIAS</u>						
VIDES NO DETERMINADAS	—	6,50	—	—	—	—
MEZCLAS	—	138,68	0,50	7,81	197,39	121,67
T O T A L	5,60	12.530,20	756,89	7.591,51	15.129,54	4.039,84

VARIEDADES DE VID
PROVINCIA DE MENDOZA

(En Has.)

VARIEDADES DE VID	LAVALLE	LA PAZ	LUJAN	MAIPU	R I V A - DAVIA	STA.. ROSA
<u>TINTA DE VINIFICAR</u>						
MALBECK	313,61	24,76	8.449,44	7.824,07	5.037,20	57,10
VERDOT	12,17	2,00	592,99	426,17	631,02	19,45
BARBERA	519,57	5,50	378,04	542,77	301,55	117,45
BONARDA	682,28	20,71	167,17	687,53	856,11	215,34
PINOT NEGRO	10,50	4,40	42,69	144,45	10,84	—
CABERNET	14,88	—	207,73	259,61	83,25	4,74
RABOSO DEL PIAVE	—	—	6,13	16,11	7,91	1,46
FrEISA	—	—	—	8,73	11,00	—
NEBBIOLO	13,92	—	0,20	10,21	7,70	1,00
LAMBRUSCO	186,64	15,00	269,37	744,62	392,33	84,59
REFOSCO	1,10	—	13,71	12,24	85,06	6,50
TANNAT	—	—	25,93	11,83	9,30	—
MERLOT	29,12	—	98,04	75,19	3,76	13,00
GAMAY	—	—	—	—	—	—
BALSAMINA	12,05	—	76,07	80,20	66,35	4,19
RABOSO VERONES	—	—	25,95	12,00	—	—
CARIGNAN	7,80	—	16,69	12,00	3,00	—
TEMPRANILLA	497,51	34,54	817,65	1.678,04	516,30	323,59
GRACIANA	0,50	—	48,65	9,70	—	—
SIRAH	—	—	—	19,67	—	—
CESAR	—	—	—	—	—	—
GRIGNOLINO	—	—	—	1,00	—	1,00
DOLCETTO	—	—	—	—	—	—
TRAMINER	—	—	—	1,25	—	—
ASPIRAN BOUCHET	—	—	—	7,03	1,00	—
ALICANTE BOUCHET	—	—	1,05	15,27	5,00	1,00
OTRAS VARIEDADES	26,20	1,00	14,53	62,92	38,00	1,00
<u>BLANCAS DE VINIFICAR</u>						
PEDRO XIMENEZ	1.459,96	79,70	454,81	1.563,00	1.244,00	415,02
SEMILLON	31,03	1,00	715,25	438,63	141,16	9,54
SAUVIGNON	0,30	—	62,03	124,76	26,81	4,00
MALVASIA	50,98	—	19,51	146,33	54,72	3,60
PINOT	194,96	—	590,89	474,21	542,50	26,72
SAINT EMILION	17,12	—	27,71	82,31	79,54	42,96
SAINT JEANNET	—	—	—	15,44	—	—
FOLLIE BLANCHE	—	—	1,10	0,28	—	—
RIESLING	6,20	—	112,10	68,96	38,96	4,37
TORRONTES	154,66	2,00	32,15	135,70	69,63	8,02
PALOMINO	48,03	5,66	22,64	37,25	386,86	38,80
MOSCATEL BLANCO	110,71	72,71	16,03	243,22	62,12	92,61
MOSCATO D'ASTI	9,65	—	14,00	50,91	296,66	—
VARIAS S/DETERMINAR	19,50	0,10	—	25,53	20,36	29,22
<u>ROSADAS DE VINIFICAR</u>						
CRIOLLA GRANDE	4.140,80	403,88	593,51	2.681,94	6.056,01	1.634,51
CRIOLLA CHICA	1.159,77	122,62	55,22	734,32	1.367,19	439,93
SAN GIOVETTO GROSSO	48,40	2,00	22,94	329,73	117,89	27,25
SAN GIOVETTO PICCOLO	5,00	—	—	3,00	3,60	6,84
ARAMON	—	—	—	—	4,51	—
CANELA	—	—	2,00	—	—	—
FERRAL	—	—	—	2,86	—	—
GARNACHA	—	—	5,65	—	54,99	20,97
VARIAS S/DETERMINAR	16,87	—	75,56	64,41	54,42	23,50
<u>UVAS DE MESA</u>						
ALFONSO LAVALLEE	51,67	3,30	10,30	33,78	7,59	4,20
ALMERIA	5,88	—	3,89	45,51	0,50	0,50
ANGELINO	—	—	—	0,58	—	—
CEREZA	2.966,53	252,51	293,37	1.972,31	510,49	1.282,70

VARIEDADES DE VID
PROVINCIA DE MENDOZA

(En Has.)

VARIEDADES DE VID	LAVALLE	LA PAZ	LUJAN	MAIPU	R I V A - DAVIA	STA.. ROSA
GDOR. BENEGAS	—	—	0,69	—	—	2,00
LATTUARIO NEGRO	—	0,30	5,26	5,24	2,00	—
PRUNE DE CAZAU	—	—	2,25	1,00	—	—
EMPEROR	1,00	—	—	6,24	—	—
DATTIER DE BEYROUT	—	0,30	—	2,30	12,16	2,24
MOLINERA	—	0,30	—	8,40	—	—
MOSCATEL ALEJANDRIA	—	—	—	4,62	3,30	—
MOSCATEL ROSADO	206,17	73,83	99,91	421,51	130,38	216,47
MOSCATEL HAMBURGO	0,25	—	—	—	—	—
TORRONTES	4,00	0,27	0,44	1,37	1,00	0 25
VALENCY	506,37	4,00	100,70	562,30	136,93	58,01
SANTA PAULA	—	—	—	—	—	—
CARDINAL	2,50	—	—	—	—	—
PERLETTE	—	—	—	—	—	—
OLIVETTE BLANCHE	—	—	—	—	—	—
PERLA DE CSABA	—	—	—	—	—	—
CHASSELAS	—	—	—	1,42	—	—
REGINA	—	—	—	—	—	—
MEDELEIN	—	—	—	—	—	—
VARIAS S/DETERMINAR ...	—	—	—	0,61	1,70	—
<u>UVAS DE PASA</u>						
SULTANINA BLANCA	4,10	3,12	0,05	36,04	29,89	17,67
SULTANINA ROSADA	—	—	0,50	1,32	—	—
CORINTO	—	—	—	—	—	—
FUMOSA	—	—	—	—	—	—
VARIAS S/DETERMINAR ...	—	—	—	—	—	—
<u>VARIEDADES DE</u>						
<u>PRODUCTORES DIRECTOS</u>						
ISABELLA	—	—	—	—	1,00	—
HIBRIDOS DE SEIBEL	—	—	—	—	—	—
HIBRIDOS DE BACO	—	—	—	—	—	—
HIBRIDOS DE OBERLIN	—	—	—	—	—	—
HIBRIDOS DE GAILLARD	—	—	—	0,25	—	—
HIBRIDOS DE COUDERC	—	—	—	—	—	—
HIBRIDOS DE COSTEL	—	—	—	—	—	—
VARIAS S/DETERMINAR ...	—	—	—	2,00	—	—
<u>VARIAS</u>						
VIDES NO DETERMINADAS	141,01	—	32,74	4,00	12,97	2,97
MEZCLAS	37,26	—	1,00	84,94	310,20	202,15
T O T A L	13.728,53	1.135,51	14.623,23	23.081,14	19.848,81	5.468,41

VARIEDADES DE VID
PROVINCIA DE MENDOZA

(En Has.)

VARIEDADES DE VID	SAN CARLOS	SAN RAFAEL	SAN MARTIN	TUNUYAN	TUPUNGATO	TOTALES
<u>TINTAS DE VINIFICAR</u>						
MALBECK	4.165,78	1.186,35	2.575,03	865,44	1.633,88	42.617,16
VERDOT	252,15	2.728,16	192,10	183,16	139,61	6.449,12
BARBERA	121,22	1.161,38	618,89	110,46	214,50	5.314,78
BONARDA	58,24	4.253,51	799,24	79,37	270,51	3.418,18
PINOT NEGRO	15,75	27,05	11,50	13,50	2,00	302,23
CABERNET	16,10	232,07	96,73	22,41	14,00	1.074,54
FABOSO DEL PIAVE	—	51,70	23,38	—	5,41	178,94
FREISA	—	6,07	5,00	—	—	30,80
NEBBIOLO	—	—	16,41	—	—	67,35
LAMBRUSCO	26,81	980,25	730,14	101,60	155,48	4.336,61
REFOSCO	—	141,60	43,54	59,41	—	411,28
TANNAT	5,73	8,00	—	1,50	2,00	82,83
MERLOT	3,25	284,76	32,96	—	23,79	609,80
GAMAY	—	1,01	—	—	—	1,01
BALSAMINA	15,41	542,88	103,30	100,38	12,86	1.234,18
RABOSO VERONES	1,57	5,70	—	—	—	45,22
CARIGNAN	2,12	178,95	11,00	3,00	—	250,48
TEMPRANILLA	1.053,52	921,75	1.748,82	928,93	563,04	10.560,56
GRACIANA	13,96	127,22	10,38	53,75	12,20	295,43
SIRAH	—	6,00	—	—	—	26,44
CESAR	—	5,65	—	10,25	—	15,90
GRIGNOLINO	—	0,75	—	—	—	4,75
DOLCETTO	—	—	11,00	4,60	—	18,10
TRAMINER	—	—	—	—	5,87	7,12
ASPIRAN BOUCHET	—	—	—	—	—	15,03
ALICANTE BOUCHET	—	3,49	35,03	—	—	60,23
OTRAS VARIEDADES	12,50	61,54	23,82	—	—	356,69
<u>BLANCAS DE VINIFICAR</u>						
PEDRO XIMENEZ	637,58	3.247,88	1.483,18	412,91	132,47	13.356,46
SEMILLON	1.092,63	554,72	230,27	127,16	524,16	4.131,33
SAUVIGNON	—	211,43	49,09	2,00	0,35	522,84
MALVASIA	48,25	383,08	75,90	12,80	56,60	903,81
PINOT	223,95	2.167,34	228,68	158,18	119,00	5.079,55
SAINT EMILION	—	22,54	44,88	27,35	19,39	401,88
SAINT JEANNET	0,25	—	—	—	—	15,69
FOLLIE BLANCHE	0,25	68,50	—	—	—	70,13
RIESLING	22,66	109,96	52,94	9,00	72,91	517,82
TORRONTES	17,00	497,76	186,08	39,84	3,50	1.410,03
PALOMINO	23,40	383,04	30,75	23,44	11,21	1.172,56
MOSCATEL BLANCO	24,66	262,97	183,38	24,44	79,34	1.678,04
MOSCATO D'ASTI	—	0,50	1,50	11,00	11,00	416,14
VARIAS S/DETERMINAR	24,56	212,06	46,89	—	—	449,76
<u>ROSADAS DE VINIFICAR</u>						
CRIOLLA GRANDE	18.492	10.274,77	14.168,83	253,58	150,74	51.895,02
CRIOLLA CHICA	19.471	853,46	2.608,43	169,98	58,77	10.609,30
SAN GIOVETTO GROSSO	14,36	244,84	92,84	4,90	16,55	1.086,64
SAN GIOVETTO PICCOLO	—	—	5,60	2,00	1,00	32,45
ARAMON	—	7,00	—	—	—	44,37
CANELA	—	4,65	—	—	—	6,70
FERRAL	—	—	—	—	—	2,88
GARNACHA	—	27,02	45,96	—	4,00	173,39
VARIAS S/DETERMINAR	34,33	826,78	169,70	54,72	35,05	1.484,73
<u>UVAS DE MESA</u>						
ALFONSO LAVALLEE ...	10,50	10,62	28,47	—	0,78	207,37
ALMERIA	—	2,10	15,05	1,00	0,43	261,53
ANGELINO	—	—	—	—	—	1,28
CEREZA	56,93	2.968,23	2.357,64	77,52	77,80	16.915,46

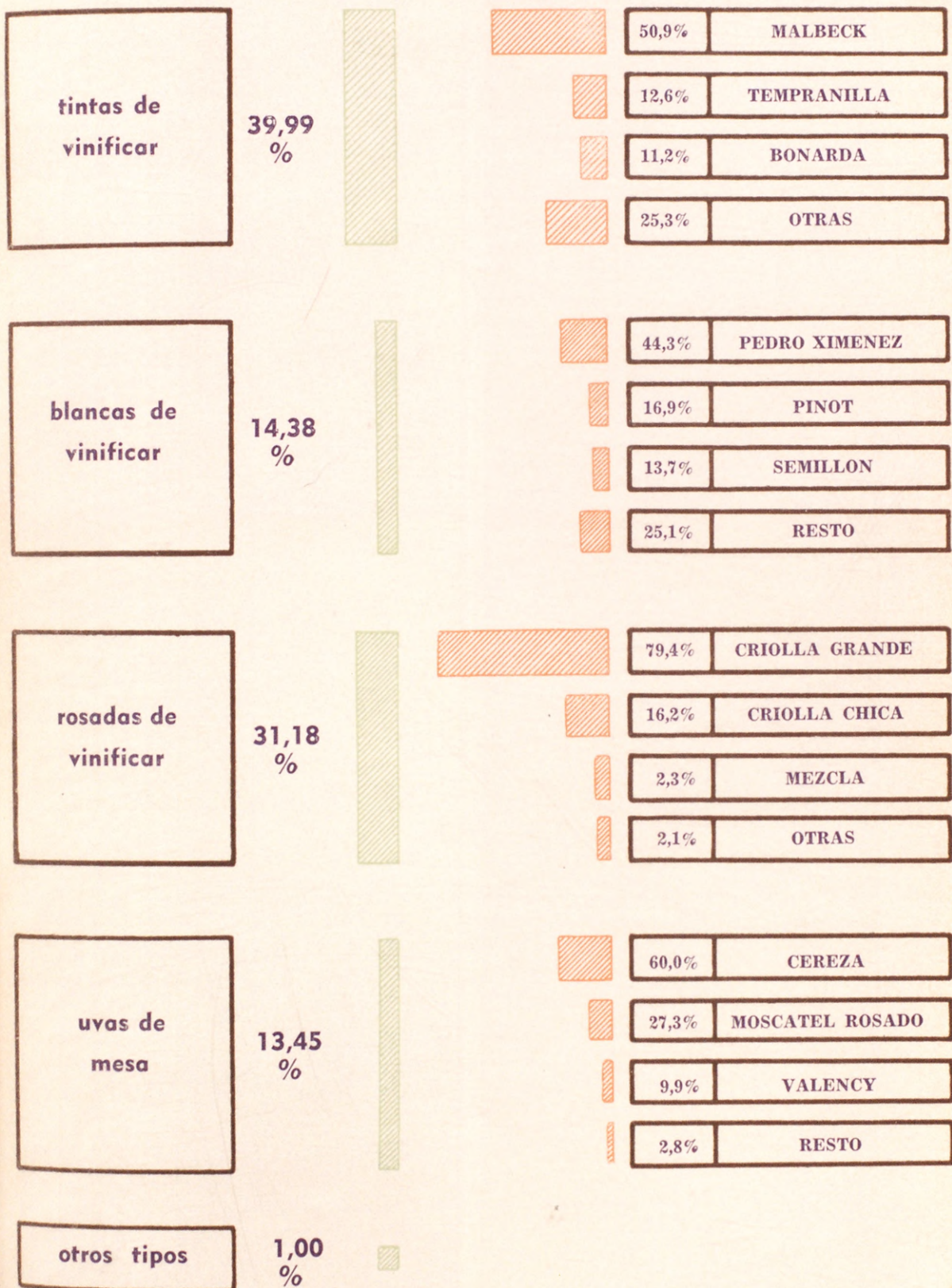
VARIEDADES DE VID
PROVINCIA DE MENDOZA

(En Has.)

VARIEDADES DE VID	SAN CARLOS	SAN RAFAEL	SAN MARTIN	TUNUYAN	TUPUN- GATO	TOTALES
GDOR. BENEGAS	—	—	—	—	—	5,10
LATTUARIO NEGRO	—	—	0,50	—	—	18,33
PRUNE DE CAZAU	—	—	—	—	—	3,25
EMPEROR	—	—	8,24	—	—	26,90
DATTIER DE BEYROUT	—	—	1,50	—	—	28,65
MOLINERA	—	26,86	0,25	—	—	39,81
MOSCATEL ALEJANDRIA	8,00	85,90	6,81	—	—	109,63
MOSCATEL ROSADO	13,37	4 268,01	454,15	29,27	3,81	7.702,28
MOSCATEL HAMBURGO	—	—	4,00	1,90	—	5,25
TORRONTES	2,33	20,97	1,85	0,90	1,53	39,33
VALENCY	18,07	233,24	447,21	48,34	42,73	2.801,16
SANTA PAULA	—	—	0,25	—	—	5,99
CARDINAL	—	—	0,12	—	—	2,62
PERLETTE	—	3,00	3,20	—	—	6,20
OLIVETTO BLANCHE	—	—	—	—	—	—
PERLA DE CAZABA	—	—	—	—	—	—
CHASSELAS	—	—	—	—	—	1,47
REGINA	—	—	—	—	—	—
MADELEIN	—	—	—	—	—	—
VARIAS S/DETERMINAR	—	—	—	—	—	5,70
<u>UVAS DE PASA</u>						
SULTANINA BLANCA	—	33,10	22,08	—	—	200,36
SULTANINA ROSADA	—	—	5,50	—	—	7,32
CORINTO	—	—	—	—	—	—
FUMOSA	—	—	—	—	—	—
VARIAS S/DETERMINAR	—	—	—	—	—	—
<u>VARIEDADES DE</u>						
<u>PRODUCTORES DIRECTOS</u>						
ISABELLA	—	—	—	—	—	1,00
HIBRIDOS DE SEIBEL	—	—	—	—	—	—
HIBRIDO DE BACO	—	0,36	0,27	—	—	0,63
HIBRIDOS DE OBERLIN	—	—	—	—	—	—
HIBRIDOS DE GAILLARD	—	—	—	—	—	0,25
HIBRIDOS DE COUDERC	—	—	—	—	—	—
HIBRIDOS DE COSTEL	—	—	—	—	—	—
VARIAS S/DETERMINAR	—	—	—	—	—	2,00
<u>VARIAS</u>						
VIDES NO DETERMINADAS	1,67	28,35	15,86	—	—	246,07
MEZCLAS	29,34	6,50	401,91	—	77,28	1.616,61
T O T A L	8.447,76	43.943,41	30.576,03	4.037,09	4.567,03	209.513,56

VARIEDADES DE UVA

MENDOZA



VARIEDADES DE VID
PROVINCIA DE SAN JUAN

(En Has.)

VARIETADES DE VID	ALBAR- DON	ANGACO	SAN MARTIN	CALIN- GASTA	CAPITAL	CAUCETE	CHIMBAS
TINTAS DE VINIFICAR							
MALBECK	1,00	25,23	62,15	1,50	24,30	295,13	15,35
VERDOT	—	—	3 03	—	—	—	—
BARBERA	75,73	222,48	219,44	5,30	31,80	546,73	46,47
BONARDA	11,81	23,41	3,00	—	—	21,92	0,60
PINOT NEGRO	—	—	—	2,00	—	1,64	—
CABERNET	—	—	—	2,00	1,25	5,86	—
RABOSO DEL PAVE ..	22,29	34,08	26,71	1,00	1 95	141,55	28,80
FREISA	—	28,69	5,50	1,00	—	—	—
NEBBIOLO	38,21	38,06	37,37	2,50	0,30	36,90	23,21
LAMBRUSCO	—	2,50	—	—	—	—	1,00
REFOSCO	19,02	76,47	75,35	—	—	61,52	20,20
TANNAT	—	—	1,51	—	—	—	—
MERLOT	—	—	—	—	1,00	—	—
GAMAY	—	—	—	—	—	—	—
BALSAMINA	1,10	—	—	—	—	15,39	3,00
RABOSO VERONES ..	4,60	3,25	—	—	—	4,86	—
CARIGNAN	—	—	—	—	—	—	—
TEMPRANILLA	2,00	4,00	—	—	—	6,30	3,50
GRACIANA	—	—	—	—	—	—	—
SIRAH	0,50	—	—	—	—	—	—
CESAR	—	—	—	—	—	—	—
GRIGNOLINO	—	27,64	6,25	2,00	3,87	42,92	17,64
DOLCETTO	—	—	—	—	—	—	—
TRAMINER	—	—	—	—	—	—	—
ASPIRANT BOUCHET ..	—	—	—	—	—	—	—
ALICANTE BOUCHET ..	1,20	12,68	2,20	—	—	11,62	—
OTRAS VARIETADES ..	—	9,26	11,47	—	—	19,18	xx
BLANCAS DE VINIFICAR							
PEDRO XIMENEZ	24,55	348,61	289,78	3,00	4,77	470,13	87,29
SEMILLON	1,00	—	6,65	—	—	32,62	—
SAUVIGNON	—	—	—	—	—	—	—
MALVASIA	7,80	114,05	82,77	—	2,00	41,13	41,85
PINOT	—	0 50	44,72	—	—	13,05	—
SAINT EMILION	—	—	—	—	—	—	—
SAINT JEANNET	—	12,18	13,08	—	—	23,32	7,63
FOLIE BLANCHE	—	—	—	—	—	—	—
RIESLING	—	—	—	1,00	—	—	—
TORRONTES	51,89	494,52	434,95	29,93	9,11	835,46	105,32
PALOMINO	2,50	—	11,62	—	—	13,00	—
MOSCATEL BLANCO ..	1,426,69	337,07	642,08	3,50	78,21	1 043,65	587,98
MOSCATO D'ASTI	—	—	5,38	—	—	—	—
VARIAS SIN DETERM. ..	—	2,00	—	—	—	1,50	—
ROSADAS DE VINIFICAR							
CRIOLLA GRANDE	159,15	978,03	935,45	30,85	36,44	1.455,49	164,92
CRIOLLA CHICA	0,50	—	3,00	—	—	1,96	—
SAN GIOVETO GROSSO ..	—	7,67	1,50	1,50	—	—	—
SAN GIOVETO PICCOLO ..	—	—	—	—	—	—	—
ARAMON	—	—	—	—	—	—	—
CANELA	—	—	—	—	—	0,97	—
FERRAL	0,21	1,00	6,92	—	—	9,71	2,50
GARNACHA	—	—	3,50	—	—	—	—
VARIAS S/DETERMINAR ..	—	2,00	33,16	1,50	—	30,10	0,45

VARIEDADES DE VID
PROVINCIA DE SAN JUAN

(En Has.)

VARIEDADES DE VID	ALBAR- DON	ANGACO	SAN MARTIN	CALIN- GASTA	CAPITAL	CAUCETE	CHIMBAS
<u>UVAS DE MESA</u>							
ALFONSO LAVALLE ...	63,10	8,00	14,90	---	3,45	51,29	6,90
ALMERIA	1,00	3,85	15,23	---	8,94	86,56	4,06
ANGELINO	---	2,00	---	---	---	1,80	---
CEREZA	662,95	777,47	857,22	27,11	87,82	1.649,35	658,47
GDOR. BENEGAS	---	---	---	---	---	---	---
LATTUARIO NEGRO ...	---	---	---	---	---	---	1,54
PRUNE DE CAZAU ...	---	---	---	---	---	---	---
EMPEROR	---	1,00	12,92	---	---	17,87	0,92
DATTIER DE BEYROUT	1,30	---	1,30	---	4,00	9,07	0,50
MOLINERA	---	---	---	---	---	2,50	---
MOSCATEL ALEJANDRIA	408,52	155,85	92,29	---	16,88	164,58	212,33
MOSCATEL ROSADO ...	1,06	2,00	17,57	2,50	---	4,53	2,10
MOSCATEL HAMBURGO	---	---	---	---	---	---	---
TORRONTES	23,30	241,02	196,68	7,11	8,27	269,38	47,88
VALENCY	6,48	1,00	---	0,50	---	36,56	5,55
SANTA PAULA	---	---	1,30	---	---	---	0,90
CARDINAL	---	---	---	---	---	---	---
PERLETTE	---	---	---	---	---	---	---
OLIVETTE BLANCHE ..	---	---	---	---	---	---	---
PERLA DE CSABA	---	---	---	---	---	---	---
CHASSELAS	---	---	---	---	---	---	---
REGINA	---	---	---	---	---	---	---
MADELEIN	---	---	---	---	---	---	---
VARIAS S/DETERMINAR	---	---	---	---	---	---	---
<u>UVAS DE PASA</u>							
SULTANINA BLANCA ..	7,33	59,66	52,70	---	5,25	138,14	11,89
SULTANINA FOSADA ...	1,50	---	0,35	---	---	---	---
CORINTO	---	---	---	---	---	---	---
FUMOSA	---	---	---	---	---	---	---
VARIAS S/DETERMINAR	---	---	---	---	---	---	---
<u>VARIEDADES DE</u>							
<u>PRODUCT. DIRECTOS</u>							
ISABELLA	---	---	---	---	---	---	---
HIBRIDOS DE SEIBEL ..	---	---	---	---	---	---	1,00
HIBRIDOS DE BACO ...	---	---	---	---	---	---	---
HIBRIDOS DE OBERLIN ..	---	---	---	---	---	---	---
HIBRIDOS DE GAILLARD ..	---	---	---	---	---	---	---
HIBRIDOS DE COUDERC ..	---	---	---	---	---	---	---
HIBRIDOS DE COSTEL ..	---	---	---	---	---	---	---
VARIAS S/DETERMINAR	---	---	---	---	---	---	---
<u>VARIAS</u>							
VIDES NO DETERMIN.	---	---	3,80	---	1,85	10,50	3,25
MEZCLAS	---	2,25	8,50	3,78	---	1,00	1,00
TOTAL	3.028,29	4.059,48	4.243,30	129,58	331,46	7.631,74	2.133,10

VARIEDADES DE VID
PROVINCIA DE SAN JUAN

(En Has.)

VARIEDADES DE VID	ZONDA	IGLESIA	JACHAL	POCITO	R I V A- DAVIA	STA. LUCIA	SAR- MIENTO
<u>TINTAS DE VINIFICAR</u>							
MALBECK	7,79	—	—	45,60	62,24	6,06	20,85
VERDOT	—	—	—	1,50	—	—	—
BARBERA	40,66	2,60	4,52	258,31	125,49	111,85	584,47
BONARDA	—	—	—	32,30	10,40	1,24	21,17
PINOT NEGRO	—	—	—	—	3,07	—	1,00
CABERNET	—	—	—	—	—	—	2,50
RABOSO DEL PIAVE ...	4,89	1,35	—	107,98	14,59	48,41	39,53
FREISA	—	—	—	0,80	13,00	—	—
NEBBIOLO	—	—	—	72,35	14,49	67,80	308,53
LAMBRUSCO	—	—	—	—	—	—	1,10
REFOSCO	—	—	—	29,48	5,27	18,52	40,38
TANNAT	—	—	—	—	—	—	—
MERLOT	—	—	—	—	—	—	—
GAMAY	—	—	—	—	—	—	—
BALSAMINA	—	—	—	8,81	—	—	7,78
RABOSO VERONESE	—	—	—	3,00	—	—	—
CARIGNAN	—	—	—	—	—	—	—
TEMPRANILLA	—	—	—	21,59	2,00	3,21	16,97
GRACIANA	0,58	—	—	—	—	—	—
SIRAH	—	—	—	1,00	—	—	—
CESA ?	—	—	—	—	—	—	—
GRIGNOLINO	4,00	0,40	5,75	51,78	7,15	12,20	67,07
DOLCETTO	—	—	—	—	—	—	—
TRAMINER	—	—	—	—	—	—	—
ASPIRANT BOUCHET ...	—	—	—	—	—	—	—
ALICANTE BOUCHET ...	—	—	—	—	—	—	—
OTRAS VARIEDADES ...	—	—	—	11,11	—	15,58	11,23
<u>BLANCA DE VINIFICAR</u>							
PEDRO XIMENEZ	68,93	0,80	20,52	285,45	57,21	178,88	513,02
SEMILLON	—	—	0,40	—	6,63	0,22	4,25
SAUVIGNON	—	—	—	—	2,27	—	—
MALVASIA	7,50	—	—	104,19	23,52	32,75	91,21
PINOT	—	1,50	—	3,95	—	—	29,75
SAINT EMILION	—	—	—	—	—	—	—
SAINT JEANNET	—	—	—	60,39	3,00	10,25	27,50
FOLLIE BLANCHE	—	—	—	—	—	—	—
RIESLING	—	—	—	—	—	—	3,50
TORRONTES	15,05	6,52	19,03	232,61	188,06	145,51	83,30
PALOMINO	—	—	—	8,81	4,25	—	18,19
MOSCATEL BLANCO ...	336,73	1,74	—	754,47	314,52	365,91	1026,44
MOSCATO D'ASTI	—	—	—	—	—	—	—
VARIAS S/DETERMINAR	—	—	—	2,00	—	1,00	15,00
<u>ROSADAS DE VINIFICAR</u>							
CRIOLLA GRANDE	94,92	10,97	86,39	570,97	177,42	403,24	950,17
CRIOLLA CHICA	28,53	—	—	2,85	—	—	11,50
SAN GIOVETO GROSSO ...	2,00	—	—	13,63	—	2,00	7,14
SAN GIOVETO PICCOLO ..	—	—	—	—	—	—	—
ARAMON	—	—	—	—	—	—	—
CANELA	—	—	—	—	—	—	—
FERRAL	—	—	—	—	0,60	1,00	2,00
GARNACHA	—	—	—	—	—	—	—
VARIAS S/DETERMINAR	—	—	—	14,43	—	0,74	3,96

VARIEDADES DE VID
PROVINCIA DE SAN JUAN

(En Has.)

VARIEDADES DE VID	ZONDA	IGLESIA	JACHAL	POCITO	RIVA- DAVIA	STA. LUCIA	SAR- MIENTO
<u>UVAS DE MESA</u>							
ALFONSO LAVALLEE ..	17,90	—	—	250,70	18,56	6,98	72,95
ALMERIA	26,12	—	—	106,55	12,86	6,90	6,14
ANGELINO	—	—	—	—	—	—	—
CEREZA	90,14	1,88	145,62	2935,17	300,49	942,74	1.439,19
COB. BENEGAS	—	—	—	0,80	—	—	—
LATTUARIO NEGRO	—	—	—	644,66	—	—	—
PRUNE DE CAZAU	—	—	—	2,00	—	—	—
EMPEROR	—	—	—	1,50	—	2,50	—
DATTIER DE PEYROUT	0,86	0,25	—	73,81	—	—	2,70
MOLINERA	—	—	—	0,20	—	—	—
MOSCATEL ALEJANDRIA	20,60	—	—	149,97	126,37	163,96	6,00
MOSCATEL ROSADO ..	—	—	—	29,22	7,11	—	38,89
MOSCATEL HAMBURGO	—	—	—	—	—	—	—
TORRONTES	2,68	6,75	7,33	12,00	25,19	66,83	34,98
VALENCY	—	—	—	11,94	0,80	15,07	3,30
SANTA PAULA	1,00	—	—	2,00	—	—	—
CARDINAL	—	—	—	—	—	—	—
PERLETTE	—	—	—	—	—	—	—
OLIVETTE BLANCHE ..	—	—	—	—	—	—	—
PERLA DE CSABA	—	—	—	—	—	—	—
CHASSELAS	—	—	—	—	—	—	—
REGINA	—	—	—	—	—	—	—
MADELEIN	—	—	—	—	—	—	—
VARIAS S/DETERMINAR	—	—	—	—	—	—	—
<u>UVAS DE PASA</u>							
SULTANINA BLANCA ..	4,22	—	—	76,14	37,40	25,76	41,18
SULTANINA ROSADA ...	—	—	—	—	—	0,10	—
CORINTO	—	—	—	—	—	—	—
FUMOSA	—	—	—	—	—	—	—
VARIAS S/DETERMINAR	—	—	—	—	—	—	—
<u>VARIEDADES DE</u>							
<u>PRODUCT. DIRECTOS</u>							
ISABELLA	—	—	—	—	—	—	—
HIBRIDOS DE SEIBEL ..	—	—	—	4,27	—	—	—
HIBRIDOS DE BACO ...	—	—	—	—	—	—	—
HIBRIDOS DE OBERLIN ..	—	—	—	—	—	—	—
HIBRIDOS DE GAILLARD ..	—	—	—	—	—	—	—
HIBRIDOS DE COUDERC ..	—	—	—	—	—	—	—
HIBRIDOS DE COSTEL ..	—	—	—	—	—	—	—
VARIAS S/DETERMINAR	—	—	—	—	—	—	—
<u>VARIAS</u>							
VIDES NO DETERMINAR	—	0,25	—	4,25	2,00	—	—
MEZCLAS	—	—	0,91	5,76	—	1,90	7,50
T O T A L :	825,09	35,01	290,47	7.031,46	1.565,96	2.659,05	5.562,34

VARIEDADES DE VID
PROVINCIA DE SAN JUAN

(En Has.)

VARIEDADES DE VID	RAWSON	ULLUN	VALLE FERTIL	25 DE MAYO	9 DE JULIO	TOTALES
<u>TINTAS DE VINIFICAR</u>						
MALBECK	2,27	133,42	—	105,62	31,69	840,29
VERDOT	—	—	—	8,62	—	13,15
BARBERA	149,87	32,08	—	357,46	159,38	2.974,64
BONARDA	5,50	—	—	8,69	14,20	154,33
PINOT NEGRO	—	—	—	—	—	7,71
CABERNET	1,00	—	—	—	—	12,61
RABOSO DEL PIAVE	211,17	1,50	—	115,51	13,40	814,72
FREISA	5,30	—	—	—	7,35	61,67
NEBBIOLO	155,97	2,00	—	59,94	26,01	883,64
LAMBRUSCO	—	—	—	2,00	—	6,60
REFOSCO	12,55	3,00	—	112,55	10,10	484,41
TANNAT	—	—	—	—	—	1,51
MERLOT	—	—	—	—	—	1,00
GAMAY	—	—	—	—	—	—
BALSAMINA	2,50	—	—	—	—	38,58
RABOSO VERONES	—	—	—	—	8,50	24,21
CARIGNAN	—	—	—	—	—	—
TEMPRANILLA	7,10	—	—	—	8,10	74,77
GRACIANA	—	—	—	—	—	0,58
SIRAH	—	—	—	—	—	1,50
CESAR	—	—	—	—	—	—
GRIGNOLINO	15,81	2,00	—	26,13	20,98	313,79
DOLCETTO	—	—	—	—	—	—
TRAMINER	—	—	—	—	—	—
ASPIRANT BOUCHET	—	—	—	—	—	—
ALICANTE BOUCHET	—	2,25	—	—	5,07	35,02
OTRAS VARIEDADES	2,30	1,38	—	15,50	9,11	121,02
<u>BLANCAS DE VINIFICAR</u>						
PEDRO GIMENEZ	776,18	55,54	2,00	802,45	154,21	4.143,32
SEMILLON	0,50	7,14	—	17,83	1,00	78,24
SAUVIGNON	—	—	—	—	—	2,27
MALVASIA	76,02	1,30	—	48,30	38,97	713,36
PINOT	0,07	2,70	—	16,43	1,81	114,48
SAINT EMILION	—	—	—	—	—	—
SAINT JEANNET	7,00	2,34	—	63,94	3,62	234,25
FOLLIE BLANCHE	—	—	—	—	—	—
RIESLING	—	—	—	—	—	4,50
TORRONTES	151,36	18,45	—	266,58	163,41	3.281,06
POLOMINO	0,50	—	—	30,12	0,90	89,89
MOSCATEL BLANCO	292,08	562,54	—	1.320,44	476,58	9.625,63
MOSCATO D'ASTI	—	—	—	—	—	5,38
VARIAS S/DETERMINAR .	1,50	—	—	—	—	23,00
<u>ROSADAS DE VINIFICAR</u>						
CRIOLLA GRANDE	526,77	165,42	6,25	1.958,38	367,42	9.078,65
CRIOLLA CHICA	2,26	—	—	14,75	52,06	117,41
SAN GIOVETO GROSSO .	16,18	—	—	—	—	53,62
SAN GIOVETO PICCOLO .	—	—	—	—	—	—
ARAMON	—	—	—	—	—	—
CANELA	—	—	—	—	—	0,97
FERRAL	2,10	1,00	—	0,50	2,50	30,04
GARNACHA	—	—	—	—	—	3,50
VARIAS S/DETERMINAR .	5,06	3,00	—	44,69	0,75	139,78

VARIEDADES DE VID
PROVINCIA DE SAN JUAN

(En Has.)


VARIEDADES DE VID	RAWSON	ULLUN	VALLE FERTIL	25 DE MAYO	9 DE JULIO	TOTALES
<u>UVAS DE MESA</u>						
ALFONSO LAVALLEE ...	5,83	13,28	—	27,47	—	561,31
ALMERIA	7,70	38,31	—	36,63	4,98	365,83
ANGELINO	—	—	—	—	—	3,80
CEREZA	1.610,91	209,38	7,00	1.394,37	669,41	14.466,65
GOB. BENEGAS	—	—	—	—	—	0,80
LATTUARIO NEGRO	—	—	—	—	—	644,66
PRUNE DE CAZAU	—	—	—	—	—	3,54
EMPEROR	—	17,55	—	4,70	—	58,96
DATTIER DE BEYROUTH	1,00	14,70	—	15,00	—	124,52
MOLINERA	1,75	3,80	—	—	—	8,25
MOSCATEL ALEJANDRIA	40,41	31,25	—	211,68	25,42	1.826,05
MOSCATEL ROSADO ...	12,10	125,86	—	32,58	20,85	287,37
MOSCATEL HAMBURGO	—	—	—	—	—	—
TORRONTES	32,26	—	—	73,35	22,40	1.077,41
VALENCY	8,65	—	—	9,10	3,50	102,48
SANTA PAULA	—	—	—	—	—	5,20
CARDINAL	—	—	—	—	—	—
PERLETTE	—	—	—	—	—	—
OLIVETTE BLANCHE ...	—	—	—	—	—	—
PERLA DE CSABA	—	—	—	—	—	—
CHASSELAS	—	—	—	—	—	—
REGINA	—	—	—	—	—	—
MADELEIN	—	—	—	—	—	—
VARIAS S/DETERMINAR .	—	—	—	—	—	—
<u>UVAS DE PASA</u>						
SULTANINA BLANCA ...	53,39	0,10	—	70,48	68,77	652,41
SULTANINA ROSADA	—	—	—	—	—	1,95
CORINTO	—	—	—	—	—	—
FUMOSA	—	—	—	—	—	—
VARIAS S/DETERMINAR .	—	—	—	—	—	—
<u>VARIEDADES DE</u>						
<u>PRODUCTORES DIRECTOS</u>						
ISABELLA	—	—	—	—	—	—
HIBRIDOS DE SEIBEL ...	—	—	—	4,31	—	9,58
HIBRIDOS DE BACO	—	—	—	—	—	—
HIBRIDOS DE OBERLIN .	—	—	—	—	—	—
HIBRIDOS DE GAILLARD ..	—	—	—	—	—	—
HIBRIDOS DE COUDERC ..	—	—	—	—	—	—
HIBRIDOS DE COSTEL ..	—	—	—	—	—	—
VARIAS S/DETERMINAR .	—	—	—	—	—	—
<u>VARIAS</u>						
VIDES NO DETERMINAD.	9,05	2,30	—	5,14	3,00	45,39
MEZCLAS	2,95	—	—	1,07	2,75	39,37
T O T A L :	4.214,86	1.453,59	15,25	7.282,31	2.398,29	54.890,63

VARIEDADES DE UVA

SAN JUAN

tintas de
vinificar

12,50
%



43,3	BARBERA
12,9	NEBBIOLO
12,2	MALBECK
31,6	OTRAS

blancas de
vinificar

33,40
%



52,5	MOSCATEL BLANC.
22,6	PEDRO XIMENEZ
17,9	TORRONTES
7,0	RESTO

rosadas de
vinificar

17,20
%



96,3	CRIOLLA GRANDE
1,5	MEZCLA
1,2	CRIOLLA CHICA
1,0	OTRAS

uvas de
mesa

35,60
%



74,0	CEREZA
9,3	MOSCATEL ALEJAN.
5,5	TORRONTES D/MESA
11,2	RESTO

otros tipos

1,30
%



VARIEDADES DE VID
PROVINCIA DE RIO NEGRO

(En Has.)

VARIEDADES DE VID	A. ALSINA	AVELLA- NEDA	CONESA	EL CUY	GRAL. ROCA	PICHI MAHUIDA	VAL- CHETA	TOTALES
TINTAS DE VINIFICAR								
MALBECK	14,70	131,90	26,74	7,00	2.930,85	62,17	1,50	3.174,83
VERDOT	—	0,50	1,00	—	167,75	24,60	—	193,85
BARBERA	1,00	47,26	23,93	4,25	826,93	158,79	5,50	1.087,66
BONARDA	—	48,85	1,50	12,65	21,70	—	—	87,70
PINOT NEGRO	11,94	15,60	35,12	3,00	736,15	49,25	3,00	854,06
CABERNET	3,04	19,55	1,65	—	190,46	17,00	—	231,70
RABOSO DEL PIAVE	—	—	—	—	1,75	—	—	1,75
FREISA	—	16,75	—	—	242,41	18,00	—	277,16
NEBBIOLO	—	—	—	—	0,80	—	—	0,80
LAMBRUSCO	—	—	—	—	4,50	4,00	—	8,50
REFOSCO	—	—	—	—	—	—	—	—
TANNAT	—	—	—	—	—	—	—	—
MERLOT	—	24,80	6,55	12,65	466,25	5,00	—	515,25
GAMAY	—	—	—	—	2,00	—	—	2,00
BALSAMINA	—	118,19	16,95	4,50	749,42	18,40	—	907,46
RABOSO VERONES	—	—	—	—	—	—	—	—
CARIGNAN	—	—	—	—	—	—	—	—
TEMPRANILLA	—	24,20	4,20	8,16	158,48	7,50	—	202,54
GRACIANA	—	—	—	—	—	—	—	—
SIRAH	—	—	—	—	—	—	—	—
CESAR	—	—	—	—	—	—	—	—
CRIGNOLINO	—	—	—	—	—	—	—	—
DOLCETTO	—	—	—	—	—	—	—	—
TRAMINER	—	—	—	—	—	—	—	—
ASPIRANT BOUCHET	—	—	—	—	—	—	—	—
ALICANTE BOUCHET	—	—	0,35	—	2,50	—	—	2,85
OTRAS VARIEDADES	—	—	—	—	5,00	4,00	—	9,00
BLANCAS DE VINIFICAR								
PEDRO XIMENEZ	—	51,43	9,82	20,21	736,13	177,20	—	994,79
SEMILLON	20,22	77,30	34,63	10,40	775,33	201,52	1,50	1.120,30
SAUVIGNON	—	1,75	0,50	—	15,72	58,24	—	76,21
MALVASIA	—	104,05	97,83	5,25	3.895,16	114,21	—	4.216,50
PINOT	1,00	14,01	4,90	—	258,72	2,80	—	281,43
SAINT EMILION	—	0,50	—	—	25,25	—	—	25,75
SAINT JEANNET	—	—	—	—	—	—	—	—
FOLLIE BLANCHE	—	2,50	—	—	13,74	—	—	16,24
RIESLING	—	0,15	—	—	5,49	—	—	5,64
TORRONTES	—	205,43	14,15	—	440,37	18,35	—	678,30
PALOMINO	—	—	—	—	—	—	—	—
MOSCATEL BLANCO	—	1,22	2,90	—	42,94	8,65	—	55,71
MOSCATO D'ASTI	—	—	—	—	1,81	—	—	1,81
VARIAS S/DETERMINAR	—	—	—	1,50	9,00	5,10	—	15,60
ROSADAS DE VINIFICAR								
CRIOLLA GRANDE	1,35	47,80	4,44	3,00	319,10	3,50	3,50	382,69
CRIOLLA CHICA	—	1,60	—	—	11,95	—	—	13,55
SAN GIOVETTO GROSSO	—	—	—	3,00	14,30	3,27	—	20,57
SAN GIOVETTO PICCOLO	—	—	—	—	2,80	—	—	2,80
ARAMON	—	—	—	—	—	—	—	—
CANELA	—	—	—	—	—	—	—	—
FERRAL	—	0,02	—	—	—	—	—	0,02
GARNACHA	—	—	—	—	—	—	—	—
VARIAS S/DETERMINAR	—	58,37	38,96	37,07	322,98	135,90	—	593,28

VARIEDADES DE VID
PROVINCIA DE RIO NEGRO

(En Has.)

VARIEDADES DE VID	A. ALSINA	AVELLA- NEDA	CONESA	EL CUY	GRAL. ROCA	PICHI MAHUIDA	VAL- CHETA	TOTALES
<u>UVAS DE MESA</u>								
ALFONSO LAVALLEE . . .	2,00	10,76	1,00	—	10,50	3,05	—	27,31
ALMERIA	—	—	—	—	—	—	—	—
ANGELINO	—	—	—	—	—	—	—	—
CEREZA	12,90	18,47	2,35	4,00	36,06	37,53	3,75	115,08
GDOR. BENEGAS	—	2,55	—	—	—	—	—	2,55
LATTUARIO NEGRO	—	—	—	—	—	—	—	—
PRUNE DE CAZAU	—	—	—	—	—	—	—	—
EMPEROR	—	0,18	—	—	—	—	—	0,18
DATTIER DE BEYROUT	—	—	—	—	—	—	—	—
MOLINERA	0,70	—	—	—	1,50	4,25	—	6,45
MOSCATEL ALEJANDRIA	2,42	3,24	3,42	—	10,50	2,00	—	21,58
MOSCATEL ROSADO	22,41	49,27	16,94	13,75	87,61	79,39	8,26	277,63
MOSCATEL HAMBURGO	—	0,42	—	—	—	—	—	0,42
TORRONTES	—	33,45	1,83	—	97,46	7,50	—	140,24
VALENCY	—	—	—	—	31,41	2,48	—	33,89
SANTA PAULA	—	—	—	—	—	—	—	—
CARDINAL	—	—	—	—	—	—	—	—
PERLETTE	—	—	—	—	—	—	—	—
OLIVETTE BLANCHE	—	—	—	—	—	—	—	—
PERLA DE CSABA	—	—	—	—	—	—	—	—
CHASSELAS	—	—	—	—	—	—	—	—
REGINA	—	—	—	—	—	—	—	—
MADELEIN	20,68	—	19,47	—	—	—	19,77	59,92
VARIAS S/DETERMINAR	—	—	—	—	1,63	—	—	1,63
<u>UVAS DE PASA</u>								
SULTANINA BLANCA	—	—	—	—	3,61	—	—	8,61
SULTANINA ROSADA	—	—	—	—	—	—	—	—
CORINTO	—	—	—	—	—	—	—	—
FUMOSA	—	—	—	—	7,42	—	—	7,42
VARIAS S/DETERMINAR	—	—	—	—	—	—	—	—
<u>VARIEDADES DE</u>								
<u>PRODUCTORES DIRECTOS</u>								
ISABELLA	—	—	—	—	—	—	—	—
HIBRIDOS DE SEIBEL	—	—	—	—	—	—	—	—
HIBRIDOS DE BACO	—	—	—	—	—	—	—	—
HIBRIDOS DE OBERLIN	—	—	—	—	—	—	—	—
HIBRIDOS DE GAILLARD	—	—	—	—	—	—	—	—
HIBRIDOS DE COUDERC	—	—	—	—	—	—	—	—
HIBRIDOS DE COSTEL	—	—	—	—	—	—	—	—
VARIAS S/DETERMINAR	—	—	—	—	0,50	—	—	0,50
<u>VARIAS</u>								
VIDES NO DETERMINADAS	1,60	2,75	3,00	—	35,02	—	—	42,37
MEZCLAS	1,44	0,80	82,43	3,71	203,73	21,07	3,50	316,68
TOTAL	117,40	1.135,62	455,96	154,10	13.929,69	1.254,72	50,30	17.097,79

VARIEDADES DE VID
PROVINCIA DE LA RIOJA

(En Has)

VARIETADES DE VID	ARAUCO	GRAL. BELGRANO	CAPITAL	CASTRO BARROS	CHILEC.	FAMATINA	GRAL. LA- MADRID	GRAL. LAVALLE
<u>TINTAS DE VINIFICAR</u>								
MALBECK	—	—	—	6,47	24,97	3,19	—	8,26
VERDOT	—	—	—	—	0,10	—	—	—
BARBERA	0,80	—	—	0,03	8,45	1,00	—	20,42
BONARDA	—	—	—	—	15,92	—	—	11,39
PINOT NEGRO	—	—	—	1,81	0,25	—	—	0,50
CABERNET	—	—	—	1,40	7,00	—	—	2,00
RABOSO DEL PIAVE	4,40	—	—	—	1,50	—	—	—
FREISA	—	—	—	—	—	—	—	—
NEBBIOLO	—	—	—	—	—	—	—	3,00
LAMBRUSCO	2,50	—	—	—	—	—	—	—
REFOSCO	—	—	—	—	1,00	—	—	2,18
TANNAT	1,00	—	—	6,51	—	2,00	—	3,00
MERLOT	—	—	—	—	—	—	—	—
GAMAY	—	—	—	—	—	—	—	—
BALSAMINA	—	—	—	—	—	—	—	—
RABOSO VERONES	—	—	—	0,14	—	—	—	—
CARIGNAN	—	—	—	—	—	—	—	—
TEMPRANILLA	—	—	—	—	0,50	—	—	—
GRACIANA	—	—	—	—	—	—	—	—
SIRAH	—	—	—	—	—	—	—	—
CESAR	—	—	—	—	—	—	—	—
GRIGNOLINO	0,80	—	—	—	—	—	—	3,00
DOLCETTO	—	—	—	—	—	—	—	—
TRAMINER	—	—	—	—	—	—	—	—
ASPIRANT BOUCHET	—	—	—	—	3,46	—	—	8,50
ALICANTE BOUCHET	—	—	—	6,06	93,21	9,25	—	32,83
OTRAS VARIETADES	10,50	—	—	1,73	10,00	4,91	—	8,79
<u>BLANCAS DE VINIFICAR</u>								
PEDRO XIMENEZ	—	0,25	—	—	5,83	2,06	—	5,66
SEMILLON	—	—	—	—	—	—	—	2,00
SAUVIGNON	—	—	—	—	—	—	—	—
MALVASIA	—	—	—	—	—	—	—	—
PINOT	0,50	—	—	—	—	—	—	8,00
SAINT EMILION	—	—	—	—	—	—	—	—
SAINT JEANNET	—	—	—	—	—	—	—	—
FOLLIE BLANCHE	—	—	—	—	—	—	—	—
RIESLING	—	—	—	—	—	—	—	—
TORRONTES	13,20	1,65	2,50	17,63	326,41	55,27	37,42	267,95
PALOMINO	—	—	—	—	1,00	—	—	—
MOSCATEL BLANCO	0,50	0,45	—	9,44	50,25	0,20	—	9,96
MOSCATO D'ASTI	—	—	—	—	—	—	—	—
VARIAS S/DETERMINAR ..	—	—	—	—	1,49	0,30	1,00	6,16
<u>ROSADAS DE VINIFICAR</u>								
CRIOLLA GRANDE	12,50	0,11	—	157,97	66,07	29,25	9,64	75,73
CRIOLLA CHICA	—	—	—	27,38	117,57	34,93	6,34	29,80
SAN GIOVETO GROSSO ..	—	—	—	—	—	—	—	—
SAN GIOVETO PICCOLO ..	—	—	—	—	—	—	—	—
ARAMON	—	—	—	—	—	—	—	—
CANELA	—	—	—	1,02	—	—	—	—
FERRAL	—	—	—	48,74	36,82	2,80	—	11,20
GARNACHA	—	—	—	—	—	—	—	—
VARIAS S/DETERMINAR ..	—	—	—	—	2,50	—	—	—

VARIEDADES DE VID
PROVINCIA DE LA RIOJA

(En Has.)

VARIEDADES DE VID	ARAUCO	GRAL. BELGRANCO	CAPITAL	CASTRO BARROS	CHILEC.	FAMATINA	GRAL. La MADRID	GRAL. LAVALLE
<u>UVAS DE MESA</u>								
ALFONSO LAVALEE	0,55	---	---	1,04	2,50	1,50	1,64	0,40
ALMERIA	---	1,25	---	---	4,40	---	---	0,70
ANGELINO	---	---	---	---	---	---	---	---
CEREZA	42,10	2,15	2,50	2,60	315,89	63,43	9,20	276,23
GDOR. BENEGAS	---	0,15	---	---	---	---	---	---
LATTUARIO NEGRO	---	---	---	---	---	---	---	---
PRUNE DE CAZAUL	---	---	---	---	---	---	---	---
EMPEROR	---	---	---	---	---	---	---	---
DATTIER DE BEYROUTH	0,80	---	---	---	---	---	---	---
MOLINERA	---	---	---	---	---	---	---	---
MOSCATEL ALEJANDRIA	0,20	---	---	1,66	31,94	1,50	---	0,75
MOSCATEL ROSADO	0,30	---	---	0,45	---	---	---	0,76
MOSCATEL HAMBURGO	---	---	---	1,74	---	0,55	---	---
TORRONTES	---	---	---	3,89	135,70	20,41	---	75,10
VALENCY	---	---	---	---	---	---	---	---
SANTA PAULA	---	---	---	---	---	---	---	---
CARDINAL	---	---	---	---	---	---	---	---
PERLETTE	---	---	---	---	---	---	---	---
OLIVETTE BLANCHE	---	---	---	---	---	---	---	---
PERLA DE CSABA	---	---	---	---	---	---	---	---
CHASSELAS	---	---	---	---	---	---	---	---
REGINA	---	---	---	---	---	---	---	---
MADELEIN	---	---	---	---	---	---	---	---
VARIAS S/DETERMINAR	---	---	---	---	---	---	---	---
<u>UVAS DE PASA</u>								
SULTANINA BLANCA	3,50	---	---	---	62,13	0,45	---	33,07
SULTANINA ROSADA	---	---	---	---	---	---	---	---
CORINTO	---	---	---	---	---	---	---	---
FUMOSA	---	---	---	---	---	---	---	---
VARIAS S/DETERMINAR	---	---	---	---	---	---	---	---
<u>VARIEDADES DE</u>								
<u>PRODUCTORES DIRECTOS</u>								
ISABELLA	---	---	---	0,17	---	---	---	---
HIBRIDOS DE SEIBEL	---	---	---	---	---	---	---	---
HIBRIDOS DE BACO	---	---	---	---	0,15	---	---	---
HIBRIDOS DE OBERLIN	---	---	---	---	---	---	---	---
HIBRIDOS DE GAILLARD	---	---	---	---	---	---	---	---
HIBRIDOS DE COUDERC	---	---	---	---	---	---	---	---
HIBRIDOS DE COSTEL	---	---	---	---	---	---	---	---
VARIAS S/DETERMINAR	---	---	---	---	---	---	---	---
<u>VARIAS</u>								
VIDES NO DETERMIN	---	---	---	4,74	2,39	0,22	---	6,00
MEZCLAS	---	---	---	---	0,75	0,54	6,84	1,78
TOTAL	94,15	6,01	5,00	296,62	1.330,15	233,76	72,08	915,12

VARIEDADES DE VID
PROVINCIA DE LA RIOJA

(En Has.)

VARIEDADES DE VID	GRAL. OCAMPO	GRAL. SARMIENTO	GDOR. CORDILLO	INDEPEN- DENCIA	S. BLAS SAUCES	SANA- GASTA	TOTAL
<u>TINTAS DE VINIFICAR</u>							
MALBECK	0,75	---	4,00	---	2,90	1,62	52,16
VERDOT	---	---	---	---	---	---	0,10
BARBERA	---	---	---	---	1,00	---	31,70
BONARDA	---	---	---	---	1,00	---	28,31
PINOT NEGRO	---	---	2,00	---	---	---	4,56
CABERNET	---	---	---	---	---	---	10,40
RABOSO DEL PIAVE	---	---	---	---	---	---	5,90
FREISA	---	---	---	---	---	---	---
NEBBIOLO	---	---	---	---	---	---	3,00
LAMBRUSCO	---	---	---	---	---	---	2,50
REFOSCO	---	---	10,00	---	---	---	13 18
TANNAT	---	---	---	---	3,27	---	15,78
MERLOT	---	---	---	---	---	---	---
GAMAY	---	---	---	---	---	---	---
BALSAMINA	---	---	---	---	---	---	---
RABOSO VERONES	---	---	---	---	---	---	0,14
CARIGNAN	---	---	---	---	---	---	---
TREMPRANILLA	1,00	---	15,00	---	6,00	---	22,50
GRACIANA	---	---	---	---	---	---	---
SIRAH	---	---	---	---	---	---	---
CESAR	---	---	---	---	---	---	---
GRIGNOLINO	---	---	---	---	---	---	3,80
DOLCETTO	---	---	---	---	---	---	---
TRAMINER	---	---	---	---	---	---	---
ASPIRANT BOUCHET	---	---	---	---	1,50	---	13,46
ALICANTE BOUCHET	---	---	2,00	---	5,50	2,00	144,85
OTRAS VARIEDADES	---	0,50	1,25	---	0,20	---	37,88
<u>BLANCAS DE VINIFICAR</u>							
PEDRO XIMENEZ	2,00	---	---	---	3,25	---	19,05
SEMILLON	---	---	---	---	---	---	2,00
SAUVIGNON	---	---	---	---	---	---	---
MALVASIA	0,32	---	---	---	---	0,95	1,27
PINOT	---	---	---	---	---	---	8,50
SAINT EMILION	---	---	---	---	---	---	---
SAINT JEANNET	---	---	---	---	---	---	---
FOLLIE BLANCHE	---	---	---	---	---	---	---
RIESLING	---	---	---	---	---	---	---
TORRONTES	4,04	16,56	---	1,00	43,63	14,14	801,40
PALOMINO	---	---	---	---	---	---	1,00
MOSCATEL BLANCO	9,25	---	3,85	---	17,56	---	101,46
MOSCATO D'ASTI	---	---	---	---	---	---	---
VARIAS S/DETERMINAR	---	0,43	---	---	0,20	---	9,58
<u>ROSADAS DE VINIFICAR</u>							
CRIOLLA GRANDE	4,20	20,84	0,40	1,00	31,95	18,07	427,73
CRIOLLA CHICA	---	17,62	---	---	---	1,00	234,64
SAN GIOVETO GROSSO	1,00	---	---	---	---	---	1,00
SAN GIOVETO PICCOLO	---	---	---	---	---	---	---
ARAMON	---	---	---	---	---	---	---
CANELA	---	---	---	---	---	---	1,02
FERRAL	---	---	---	---	25,00	2,50	127,06
GARNACHA	---	---	---	---	---	---	---
VARIAS S/DETERMINAR	---	---	---	---	---	---	2,50

VARIEDADES DE VID
PROVINCIA DE LA RIOJA

(En Has.)

VARIEDADES DE VID	GRAL. OCAMPO	GRAL. SARMIENTO	GDOR. CORDILLO	INDEPEN- DENCIA	S. BLAS SAUCES	SANA- GASTA	TOTAL
<u>UVAS DE MESA</u>							
ALFONSO LAVALLEE	0,90	0,25	5,60	—	2,10	0,20	16,68
ALMERIA	—	—	—	—	—	—	6,35
ANGELINO	—	—	—	—	—	—	—
CEREZA	126,46	18,75	10,52	3,00	40,46	14,26	927,55
GDOR. BENEGAS	—	—	—	—	—	—	0,15
LATTUARIO NEGRO	—	—	—	—	—	—	—
PRUNE DE CAZAU	—	—	—	—	—	—	—
EMPEROR	—	—	—	—	—	—	—
DATTIER DE BEYROUTH	0,60	—	—	—	—	—	1,40
MOLINERA	—	—	—	—	—	—	—
MOSCATEL ALEJANDRIA	—	—	—	—	1,21	1 00	38,26
MOSCATEL ROSADO	1,16	1,35	—	—	11,23	1,00	16,25
MOSCATEL HAMBURGO	—	—	4,50	—	7,05	—	13,84
TORRONTES	—	6,11	—	—	30,18	—	271,39
VALENCY	2,00	—	—	—	—	—	2,00
SANTA PAULA	—	—	—	—	—	—	—
CARDINAL	—	—	—	—	—	—	—
PERLETTE	—	—	—	—	—	—	—
OLIVETTE BLANCHE	—	—	—	—	—	—	—
PERLA DE CSABA	—	—	—	—	—	—	—
CHASSELAS	—	—	—	—	—	—	—
REGINA	—	—	—	—	—	—	—
MADELEIN	—	—	—	—	—	—	—
VARIAS S/DETERMINAR	—	—	—	—	—	—	—
<u>UVAS DE PASA</u>							
SULTANINA BLANCA	—	—	—	—	11,50	—	110,65
SULTANINA ROSADA	—	—	—	—	—	—	—
CORINTO	—	—	—	—	—	—	—
FUMOSA	—	—	—	—	—	—	—
VARIAS S/DETERMINAR	—	—	—	—	—	—	—
<u>VARIEDADES DE PRODUCTORES DIRECTOS</u>							
ISABELLA	—	—	—	—	—	—	0,17
HIBRIDOS DE SEIBEL	—	—	—	—	—	—	—
HIBRIDOS DE BACO	—	—	—	—	—	—	0,15
HIBRIDOS DE OBERLIN	—	—	—	—	—	—	—
HIBRIDOS DE GAILLARD	—	—	—	—	—	—	—
HIBRIDOS DE COUDERC	—	—	—	—	—	—	—
HIBRIDOS DE COSTEL	—	—	—	—	—	—	—
VARIAS S/DETERMINAR	—	—	—	—	—	—	—
<u>VARIAS</u>							
VIDES NO DETERMINADAS	—	—	—	—	0,20	—	13,55
MEZCLAS	—	—	—	—	5,32	—	15,23
T O T A L :	153,68	82,41	59,12	5,00	252,21	56,74	3 562,05

VARIEDADES DE VID
 TOTALES DE BUENOS AIRES

(En Has.)

VARIEDADES	AVELLA- NEDA	BARTOL. MITRE	F. VARELA	LA PLATA	MER- CEDÉS	PATA- GONES	QUILMES
<u>TINTAS DE VINIFICAR</u>							
MALBECK	—	—	—	—	—	9,67	—
VERDOT	—	—	—	—	—	2,00	—
BARBERA	—	—	—	—	—	3,55	—
BONARDA	—	—	—	—	—	—	—
PINOT NEGRO	—	—	—	0,12	—	9,48	—
CABERNET	—	—	—	—	—	0,80	—
RABOSO DEL PIAVE	—	—	—	—	—	—	—
FREISA	—	—	—	—	—	—	—
NEBBIOLO	—	—	—	—	—	—	—
LAMBRUSCO	—	—	—	—	—	—	—
REFOSCO	—	—	—	—	—	—	—
TANNAT	—	—	—	—	—	—	—
MERLOT	—	—	—	—	—	—	—
GAMAY	—	—	—	—	—	—	—
BALSAMINA	—	—	—	—	—	—	—
RABOSO VERONES	—	—	—	—	—	—	—
CARIGNAN	—	—	—	—	—	—	—
TEMPRANILLA	—	—	—	—	—	—	—
GRACIANA	—	—	—	—	—	—	—
SIRAH	—	—	—	—	—	—	—
CESAR	—	—	—	—	—	—	—
GRIGNOLINO	—	—	—	—	—	—	—
DOLCETTO	—	—	—	—	—	—	—
TRAMINER	—	—	—	—	—	—	—
ASPIRANT BOUCHET	—	—	—	—	—	—	—
ALICANTE BOUCHET	—	—	—	—	—	—	—
OTRAS VARIEDADES	—	—	—	—	—	—	—
<u>BLANCAS DE VINIFICAR</u>							
PEDRO XIMÉNEZ	—	—	—	—	—	3,00	—
SEMILLON	—	—	—	—	—	1,40	—
SAUVIGNON	—	—	—	—	—	—	—
MALVASIA	—	—	—	0,48	—	3,75	—
PINOT	—	—	—	—	—	—	—
SAINT EMILION	—	—	—	—	—	—	—
SAINT JEANNET	—	—	—	—	—	—	—
FOLLIE BLANCHE	—	—	—	—	—	—	—
RIESLING	—	—	—	—	—	—	—
TORRONTES	—	—	—	—	—	0,75	—
PALOMINO	—	—	—	—	—	—	—
MOSCATEL BLANCO	—	—	—	0,64	—	—	—
MOSCATO D'ASTI	—	—	—	—	—	—	—
VARIAS S/DETERM.	—	—	—	—	—	—	—
<u>ROSADAS DE VINIFICAR</u>							
CRIOLLA GRANDE	—	—	—	—	—	—	—
CRIOLLA CHICA	—	—	—	—	—	—	—
SAN GIOVETO GROSSO	—	—	—	—	—	—	—
SAN GIOVETO PICCOLO	—	—	—	—	—	—	—
ARAMON	—	—	—	—	—	—	—
CANELA	—	—	—	—	—	—	—
FERRAL	—	—	—	—	—	—	—
GARNACHA	—	—	—	—	—	—	—
VARIAS S/DETERM.	—	1,00	—	—	—	—	—

VARIEDADES DE VID
 TOTALES DE BUENOS AIRES

(En Has.)

VARIEDADES	AVELLA- NEDA	BARTOL. MITRE	F. VARELA	LA PLATA	MER- CEDES	PAFA- GONES	QUILMES
<u>UVAS DE MESA</u>							
ALFONSO LAVALLEE	—	—	—	—	—	—	—
ALMERIA	—	—	—	—	—	—	—
ANGELINO	—	—	—	—	—	—	—
CEREZA	—	—	—	—	—	0,60	—
GDOR. BENEGAS	—	—	—	—	—	0,20	—
LATTUARIO NEGRO	—	—	—	—	—	—	—
PRUNE DE CAZAUL	—	—	—	—	—	—	—
EMPEROR	—	—	—	—	—	—	—
DATTIER DE BEYROUTH . .	—	—	—	—	—	—	—
MOLINERA	—	—	—	—	—	—	—
MOSCATEL ALEJANDRIA . .	—	—	—	—	—	—	—
MOSCATEL ROSADO	—	—	—	—	—	1,30	—
MOSCATEL HAMBURGO . .	—	—	—	—	—	—	—
TORRONTES	—	—	—	—	—	—	—
VALENCY	—	—	—	—	—	—	—
SANTA PAULA	—	—	—	—	—	—	—
CARDINAL	—	—	—	—	—	—	—
PERLETTE	—	—	—	—	—	—	—
OLIVETTE BLANCHE	—	—	—	—	—	—	—
PERLA DE CSABA	—	—	—	—	—	—	—
CHASSELAS	—	—	—	—	—	—	—
REGINA	—	—	—	—	—	—	—
MADELEIN	—	—	—	—	—	0,40	—
VARIAS S/DETERMINAR . .	—	—	—	—	—	—	—
<u>UVAS DE PASA</u>							
SULTANINA BLANCA	—	—	—	—	—	—	—
SULTANINA ROSADA	—	—	—	—	—	—	—
CORINTO	—	—	—	—	—	—	—
FUMOSA	—	—	—	—	—	—	—
VARIAS S/DETERMINAR . .	—	—	—	—	—	—	—
<u>VARIEDADES DE PRODUCTORES DIRECTOS</u>							
ISABELLA	230,54	—	2,00	0,40	3,07	—	11,38
HIBRIDOS DE SEIBEL	—	—	—	—	—	—	—
HIBRIDOS DE BACO	—	—	—	—	—	—	—
HIBRIDOS DE OBERLIN . . .	—	—	—	—	—	—	—
HIBRIDOS DE GAILLARD . . .	—	—	—	—	—	—	—
HIBRIDOS DE COUDERC . . .	—	—	—	—	—	—	—
HIBRIDOS DE COSTEL	—	—	—	—	—	—	—
VARIAS S/DETERMINAR . . .	—	—	—	—	15,00	—	—
<u>VARIAS</u>							
VIDES NO DETERMINADAS	—	—	—	—	—	—	—
MEZCLAS	—	—	—	—	—	—	—
T O T A L :	230,54	1,00	2,00	1,64	18,07	36,90	11,38

VARIEDADES DE VID
 TOTALES DE BUENOS AIRES

(En Has.)

VARIETADES	RAMALLO	SAN NICOLAS	SAN PEDRO	VILLA- RINO	BERISO	TOTAL
<u>TINTAS DE VINIFICAR</u>						
MALBECK	5,25	84,47	3,25	4,66	—	107,30
VERDOT	—	—	—	—	—	2,00
BARBERA	—	—	—	1,05	—	4,60
BONARDA	—	—	—	—	—	—
PINOT NEGRO	—	59,37	—	6,98	—	75,95
CABERNET	—	1,76	—	—	—	2,56
RABOSO DEL PIAVE ...	—	—	—	—	—	—
FREISA	—	—	—	—	—	—
NEBBIOLO	—	—	—	—	—	—
LAMBRUSCO	—	—	—	—	—	—
REFOSCO	—	49,93	4,85	—	—	54,78
TANNAT	—	—	—	—	—	—
MERLOT	—	—	—	2,00	—	2,00
GAMAY	—	—	—	—	—	—
BALSAMINA	—	—	—	1,50	—	1,50
RABOSO VERONES	—	—	—	—	—	—
CARIGNAN	—	—	—	—	—	—
TEMPRANILLA	—	—	—	1,50	—	1,50
GRACIANA	—	—	—	—	—	—
SIRAH	—	—	—	—	—	—
CESAR	—	—	—	—	—	—
GRIGNOLINO	—	—	—	—	—	—
DOLCETTO	—	—	—	—	—	—
TRAMINER	—	—	—	—	—	—
ASPIRANT BOUCHET	—	—	0,93	—	—	0,93
ALICANTE BOUCHET	—	—	—	—	—	—
OTRAS VARIETADES ...	—	4,50	0,25	—	—	4,75
<u>BLANCAS DE VINIFICAR</u>						
PEDRO XIMENEZ	—	—	—	0,68	—	3,68
SEMILLON	—	—	—	4,00	—	5,40
SAUVIGNON	—	—	—	—	—	—
MALVASIA	—	—	—	1,46	—	5,69
PINOT	—	—	—	2,19	—	2,19
SAINT EMILION	—	—	—	—	—	—
SAINT JEANNET	—	—	—	—	—	—
FOLLIE BLANCHE	—	—	—	—	—	—
RIESLING	—	—	—	—	—	—
TORRONTES	—	—	—	—	—	0,75
PALOMINO	—	—	—	—	—	—
MOSCATEL BLANCO ...	0,10	1,57	—	0,25	—	2,56
MOSCATO D'ASTI	—	—	—	—	—	—
VARIAS S/DETERMINAR	—	—	—	—	—	—
<u>ROSADAS DE VINIFICAR</u>						
CRIOLLA GRANDE	—	—	—	8,18	—	8,18
CRIOLLA CHICA	—	—	—	—	—	—
SAN GIOVETO GROSSO ..	—	—	—	—	—	—
SAN GIOVETO PICCOLO ..	—	—	—	—	—	—
ARAMON	—	—	—	—	—	—
CANELA	—	1,53	—	—	—	1,53
FERRAL	—	—	—	—	—	—
GARNACHA	—	—	—	—	—	—
VARIAS S/DETERMINAR	24,40	687,74	22,45	2,98	—	738,57

VARIEDADES DE VID
 TOTALES DE BUENOS AIRES

(En Has.)

VARIEDADES	RAMALLO	SAN NICOLAS	SAN PEDRO	VILLA- RINO	BERISO	TOTAL
<u>UVAS DE MESA</u>						
ALFONSO LAVALLEE ...	3,11	1,22	—	—	—	4,33
ALMERIA	—	—	—	—	—	—
ANGELINO	—	—	—	—	—	—
CEREZA	—	—	—	0,25	—	0,85
GDOR. BENECAS	—	—	—	—	—	0,20
LATTUARIO NEGRO	—	—	—	—	—	—
PRUNE DE CAZAU	—	—	—	—	—	—
EMPEROR	—	—	—	—	—	—
DATTIER DE BEYROUTH	—	—	—	—	—	—
MOLINERA	—	—	—	—	—	—
MOSCATEL ALEJANDRIA ..	—	0,87	1,42	0,20	—	2,49
MOSCATEL ROSADO	—	4,75	—	4,43	—	10,48
MOSCATEL HAMBURGO ..	—	2,65	—	—	—	2,65
TORRONTES	—	—	—	—	—	—
VALENCY	0,30	5,72	—	—	—	6,02
SANTA PAULA	—	—	—	—	—	—
CARDINAL	—	—	—	—	—	—
PERLETTE	—	—	—	—	—	—
OLIVETTE BLANCHE	—	—	—	—	—	—
PERLA CSABA	—	—	—	—	—	—
CHASSELAS	—	—	—	—	—	—
REGINA	—	—	—	—	—	—
MADELEIN	—	—	—	—	—	0,40
VARIAS S/DETERMINAR ..	—	—	—	—	—	—
<u>UVAS DE PASA</u>						
SULTANINA BLANCA	—	—	—	—	—	—
SULTANINA ROSADA	—	—	—	—	—	—
CORINTO	—	—	—	—	—	—
FUMOSA	—	—	—	—	—	—
VARIAS S/DETERMINAR ..	—	—	—	—	—	—
<u>VARIEDADES DE PRODUCTORES DIRECTOS</u>						
ISABELLA	—	0,87	—	—	87,84	336,20
HIBRIDOS DE SEIBEL ..	—	0,94	—	—	—	0,94
HIBRIDOS DE BACO	—	—	—	—	—	—
HIBRIDOS DE OBERLIN ..	—	—	—	—	—	—
HIBRIDOS DE GAILLARD ..	—	—	—	—	—	—
HIBRIDOS DE COUDERC ..	—	—	—	—	—	—
HIBRIDOS DE COSTEL ..	—	—	—	—	—	—
VARIAS S/DETERMINAR ..	—	—	—	—	—	15,00
<u>VARIAS</u>						
VIDES NO DETERMIN. ...	1,97	13,86	4,50	2,00	—	22,33
MEZCLAS	—	—	—	11,62	—	11,62
T O T A L :	35,13	921,75	37,65	55,93	87,94	1.439,93

VARIEDADES DE VID
 TOTALES DE CATAMARCA

(En Has.)

VARIETADES	ANDAL- CALA	BELEN	CAPAYAN	CAPITAL	LA PAZ	FRAY M. ESQUIU
<u>TINTAS DE VINIFICAR</u>						
MALBECK	—	—	—	—	—	—
VERDOT	—	—	—	—	—	—
BARBERA	—	0,16	—	—	—	—
BONARDA	—	0,15	—	—	—	—
PINOT NEGRO	—	—	—	—	—	—
CABERNET	—	2,00	—	—	—	—
RABOSO DEL PIAVE	—	—	—	—	—	—
FREISA	—	—	—	—	—	—
NEBBIOLO	—	1,00	—	—	—	—
LAMBRUSCO	—	—	—	—	—	—
REFOSCO	—	—	—	—	—	—
TANNAT	—	—	—	—	—	—
MERLOT	—	—	—	—	—	—
GAMAY	—	—	—	—	—	—
BALSAMINA	—	—	—	—	—	—
RABOSO VERONES	—	—	—	—	—	—
CARIGNAN	—	—	—	—	—	—
TEMPRANILLA	—	—	—	—	—	—
GRACIANA	—	—	—	—	—	—
SIRAH	—	—	—	—	—	—
CESAR	—	—	—	—	—	—
GRIGNOLINO	—	—	—	—	—	—
DOLCETTO	—	—	—	—	—	—
TRAMINER	—	—	—	—	—	—
ASPIRANT BOUCHET	—	—	—	—	—	—
ALICANTE BOUCHET	—	—	—	—	—	—
OTRAS VARIETADES	—	—	—	—	—	—
<u>BLANCAS DE VINIFICAR</u>						
PEDRO XIMENEZ	—	0,50	—	—	—	—
SEMILLON	—	—	—	—	—	—
SAUVIGNON	—	—	—	—	—	—
MALVASIA	—	—	—	—	—	—
PINOT	—	—	—	—	—	—
SAINT EMILION	—	—	—	—	—	—
SAINT JEANNET	—	—	—	—	—	—
FOLLIE BLANCHE	—	—	—	—	—	—
RIESLING	—	—	—	—	—	—
TORRONTES	3,27	10,31	—	—	—	12,04
PALOMINO	—	—	—	—	—	—
MOSCATEL BLANCO	0,56	0,12	—	—	—	3,06
MOSCATO D'ASTI	—	—	—	—	—	—
VARIAS S/DETERMINAR	—	0,70	—	—	—	—
<u>ROSADAS DE VINIFICAR</u>						
CRIOLLA GRANDE	—	9,00	—	—	—	—
CRIOLLA CHICA	4,71	27,53	—	—	—	—
SAN GIOVETO GROSSO	—	—	—	—	—	—
SAN GIOVETO PICCOLO	—	—	—	—	—	—
ARAMON	—	—	—	—	—	—
CANELA	—	—	—	—	—	—
FERRAL	—	—	—	—	—	—
GARNACHA	—	—	—	—	—	—
VARIAS S/DETERMINAR	—	—	—	—	—	—

VARIEDADES DE VID
 TOTALES DE CATAMARCA

(En Hts.)

VARIEDADES	ANDAL - CALA	BELEN	CAPAYAN	CAPITAL	LA PAZ	FRAY M. ESQUIU
<u>UVAS DE MESA</u>						
ALFONSO LAVALLEE . . .	—	10,66	—	—	—	—
ALMERIA	—	—	—	—	—	—
ANGELINO	—	—	—	—	—	—
CEREZA	28,40	86,12	28,75	1,15	—	9,32
GDOR. BENEGAS	—	—	—	—	—	—
LATTUARIO NEGRO	—	—	—	—	—	—
PRUNE DE CAZAU	—	—	—	—	—	—
EMPEROR	—	—	—	—	—	—
DATTIER DE BEYROUT . .	—	—	—	—	—	—
MOLINERA	—	—	—	—	—	—
MOSCATEL ALEJANDRIA . .	1,70	9,00	4,00	—	—	—
MOSCATEL ROSADO	0,81	4,00	32,00	—	—	—
MOSCATEL HAMBURGO . . .	—	—	—	—	—	—
TORRONTES	—	7,00	6,00	0,35	—	—
VALENCY	—	—	—	—	—	—
SANTA PAULA	—	—	—	—	—	—
CARDINAL	—	—	—	—	—	—
PERLETTE	—	—	—	—	—	—
OLIVETTE BLANCHE	—	—	—	—	—	—
PERLA DE CSABA	—	—	—	—	—	—
CHASSELAS	—	—	—	—	—	—
REGINA	—	—	—	—	—	—
MADELEIN	—	—	—	—	—	—
VARIAS S/DETERMINAR . .	—	—	—	—	—	—
<u>UVAS DE PASA</u>						
SULTANINA BLANCA	—	—	—	—	—	—
SULTANINA ROSADA	—	—	—	—	—	—
CORINTO	—	—	—	—	—	—
FUMOSA	—	—	—	—	—	—
VARIAS S/DETERMINAR . .	—	—	—	—	—	—
<u>VARIEDADES DE PRODUCTORES DIRECTOS</u>						
ISABELLA	—	—	—	—	—	—
HIBRIDOS DE SEIBEL	—	—	—	—	—	—
HIBRIDOS DE BACO	—	—	—	—	—	—
HIBRIDOS DE OBERLIN . . .	—	—	—	—	—	—
HIBRIDOS DE GAILLARD . . .	—	—	—	—	—	—
HIBRIDOS DE COUDERC . . .	—	—	—	—	—	—
HIBRIDOS DE COSTEL	—	—	—	—	—	—
VARIAS S/DETERMINAR . . .	—	—	—	—	—	—
<u>VARIAS</u>						
VIDES NO DETERMINADAS . .	—	—	—	—	—	—
MEZCLAS	—	—	—	—	1,50	—
T O T A L :	39,43	168,25	70,75	1,50	1,50	24,36

VARIEDADES DE VID
 TOTALES DE CATAMARCA

(En Has.)

VARIETADES	POMAN	SANTA MARIA	TINO- GASTA	VALLE VIEJO	TOTAL
TINTAS DE VINIFICAR					
MALBECK	4,92	0,50	34,23	1,84	41,49
VERDOT	—	—	—	—	—
BARBERA	4,45	—	78,90	—	83,51
BONARDA	—	—	—	—	0,15
PINOT NEGRO	—	—	—	—	—
CABERNET	—	—	34,00	—	36,00
RABOSO DEL PIAVE ..	—	—	6,00	—	6,00
FREISA	—	—	—	—	—
NEBBIOLO	—	—	—	—	1,00
LAMBRUSCO	—	—	—	—	—
REFOSCO	—	—	—	—	—
TANNAT	—	—	—	—	—
MERLOT	—	—	—	—	—
GAMAY	—	—	—	—	—
BALSAMINA	—	—	—	—	—
RABOSO VERONES	—	—	—	—	—
CARIGNAN	—	—	—	—	—
TEMPRANILLA	—	—	—	—	—
GRACIANA	—	—	—	—	—
SIRAH	—	—	—	—	—
CESAR	—	—	—	—	—
GRIGNOLINO	—	—	—	—	—
DOLCETTO	—	—	—	—	—
TRAMINER	—	—	—	—	—
ASPIRANT BOUCHET ...	—	—	—	—	—
ALICANTE BOUCHET ..	1,00	—	6,50	—	7,50
OTRAS VARIETADES ..	—	—	21,65	—	21,65
BLANCAS DE VINIFICAR					
PEDRO XIMENEZ	—	—	1,00	—	1,50
SEMILLON	—	—	0,20	—	0,20
SAUVIGNON	—	—	—	—	—
MALVASIA	—	—	—	—	—
PINOT	—	—	—	—	—
SAINT EMILION	—	—	—	—	—
SAINT JEANNET	—	—	—	—	—
FOLLIE BLANCHE	—	—	—	—	—
RIESLING	—	—	—	—	—
TORRONTES	6,96	18,15	41,75	28,07	120,53
PALOMINO	—	—	—	—	—
MOSCATEL BLANCO ...	0,20	0,10	6,50	—	10,48
MOSCATO D'ASTI	—	—	—	—	—
VARIAS S/DETERMINAR	—	—	35,34	—	36,04
ROSADAS DE VINIFICAR					
CRIOLLA GRANDE	3,64	7,50	71,92	2,02	94,08
CRIOLLA CHICA	91,43	—	12,34	—	136,01
SAN GIOVETO GROSSO ..	—	—	—	—	—
SAN GIOVETO PICCOLO ..	—	—	—	—	—
ARAMON	—	—	—	—	—
CANELA	—	—	—	—	—
FERRAL	—	0,45	4,00	1,00	5,45
GARNACHA	—	—	—	—	—
VARIAS S/DETERMINAR	—	—	—	—	—

VARIEDADES DE VID
 TOTALES DE CATAMARCA

(En Has.)

VARIEDADES	POMAN	SANTA MARIA	TINO-GASTA	VALLE VIEJO	TOTAL
<u>UVAS DE MESA</u>					
ALFONSO LAVALLEE .	0,25	1,75	153,56	7,74	173,96
ALMERIA	—	—	—	—	—
ANGELINO	—	—	—	—	—
CEREZA	6,00	9,95	1.587,06	35,34	1.792,09
GDOR. BENEGAS	—	0,10	—	—	0,10
LATTUARIO NEGRO ...	—	—	—	—	—
PRUNE DE CAZAUL	—	—	—	—	—
EMPEROR	—	—	—	—	—
DATTIER DE BEYROUTH	—	—	0,50	—	0,50
MOLINERA	—	—	—	—	—
MOSCATEL ALEJANDRIA	37,89	—	3,00	0,25	55,84
MOSCATEL ROSADO ...	—	—	2,33	1,75	40,89
MOSCATEL HAMBURGO ..	—	—	—	—	—
TORRONTES	0,57	—	30,00	14,95	58,87
VALENCY	—	—	—	—	—
SANTA PAULA	—	—	—	—	—
CARDINAL	—	—	—	1,47	1,47
PERLETTE	—	—	—	—	—
OLIVETTE BLANCHE ..	—	—	—	—	—
PERLA DE CSABA	—	—	—	—	—
CHASSELAS	—	—	—	—	—
REGINA	—	—	—	—	—
MADELEIN	—	—	—	—	—
VARIAS S/DETERMINAR	—	—	—	0,25	0,25
<u>UVAS DE PASA</u>					
SULTANINA BLANCA ...	—	—	16,50	—	16,50
SULTANINA ROSADA ..	—	—	—	—	—
CORINTO	—	—	—	—	—
FUMOSA	—	—	—	—	—
VARIAS S/DETERMINAR	—	—	—	—	—
<u>VARIEDADES DE PRODUCTORES DIRECTOS</u>					
ISABELLA	—	—	—	—	—
HIBRIDOS DE SEIBEL ..	—	—	—	—	—
HIBRIDOS DE BACO ...	—	—	—	—	—
HIBRIDOS DE OBERLIN ..	—	—	—	—	—
HIBRIDOS DE GAILLARD ..	—	—	—	—	—
HIBRIDOS DE COUDERC ..	—	—	—	—	—
HIBRIDOS DE COSTEL ..	—	—	—	—	—
VARIAS S/DETERMINAR	—	—	—	—	—
<u>VARIAS</u>					
VIDES NO DETERMIN.	—	—	4,33	—	4,33
MEZCLAS	—	—	3,20	5,72	10,42
T O T A L :	157,31	38,50	2.154,81	100,40	2.756,81

VARIEDADES DE VID
 TOTALES DE CORDOBA

(En Has.)

VARIETADES	CAPITAL	COLON	CRUZ DEL EJE	ISCHI- LIN	SAN ALBERTO	SAN JAVIER	PTE. RO- QUE S. PEÑA	TOTAL
TINTAS DE VINIFICAR								
MALBECK	0,90	265,88	1,50	2,59	—	13,00	36,10	319,97
VERDOT	—	1,88	—	—	—	12,50	—	14,38
BARBERA	—	2,15	—	7,62	9,90	18,67	0,20	38,54
BONARDA	—	—	—	—	3,00	11,00	—	14,00
PINOT NEGRO	—	—	0,03	10,95	11,70	2,53	—	25,21
CABERNET	—	—	—	—	—	0,53	—	0,53
RABOSO DEL PIAVE ..	—	—	—	5,27	—	—	—	5,27
FREISA	—	463,48	—	4,99	—	—	22,23	490,76
NEBBIOLO	—	—	—	—	—	—	—	—
LAMBRUSCO	—	—	—	—	—	9,60	—	9,60
REFOSCO	—	—	—	—	—	—	—	—
TANNAT	—	—	—	—	—	—	—	—
MERLOT	—	—	—	—	—	—	—	—
GAMAY	—	—	—	—	—	—	—	—
BALSAMINA	—	—	—	—	—	3,00	—	3,00
RABOSO VERONES	—	—	—	—	—	—	—	—
CARIGNAN	—	—	—	—	—	—	—	—
TEMPRANILLA	—	—	—	—	—	27,00	—	27,00
GRACIANA	—	—	—	—	—	—	—	—
SIRAH	—	—	—	—	—	—	—	—
CESAR	—	—	—	—	—	—	—	—
GRIGNOLINO	—	—	—	—	—	—	—	—
DOLCETTO	—	—	—	—	—	—	—	—
TRAMINER	—	—	—	—	—	—	—	—
ASPIRANT BOUCHET ..	—	—	—	—	—	—	—	—
ALICANTE BOUCHET ..	—	—	—	2,34	—	—	—	2,34
OTRAS VARIETADES ..	—	0,34	—	—	—	—	—	0,34
BLANCAS DE VINIFICAR								
PEDRO XIMENEZ	—	0,15	1,75	8,00	2,90	3,90	—	16,70
SEMIILLON	—	1,15	—	0,10	—	17,20	0,49	20,94
SAUVIGNON	—	—	—	—	—	—	—	—
MALVASIA	—	—	—	—	—	5,10	—	5,10
FINOT	—	—	—	5,88	44,20	33,34	8,00	91,42
SAINT EMILION	—	—	—	—	—	—	—	—
SAINT JEANNET	—	—	—	—	—	—	—	—
FOLLIE BLANCHE	—	1,09	—	—	—	—	—	1,09
RIESLING	—	—	—	—	—	—	—	—
TORRONTES	—	0,34	45,45	—	4,65	0,51	0,04	50,99
PALOMINO	—	—	—	—	—	—	—	—
MOSCATEL BLANCO ...	—	1,03	12,89	9,77	0,50	5,20	0,20	29,59
MOSCATO D'ASTI	—	—	—	—	—	—	—	—
VARIAS S/DETERMINAR	—	—	—	—	—	—	—	—
ROSADAS DE VINIFICAR								
CRIOLLA GRANDE	—	—	2,71	11,34	3,12	13,00	—	30,17
CRIOLLA CHICA	—	—	0,43	—	0,90	10,57	—	11,90
SAN GIOVETO GROSSO ..	—	—	—	8,00	—	—	—	8,00
SAN GIOVETO PICCOLO ..	—	—	—	—	—	—	—	—
ARAMON	—	—	—	—	—	—	—	—
CANELA	—	—	—	—	—	—	—	—
FERRAL	—	—	—	—	—	—	—	—
GARNACHA	—	—	—	—	—	—	—	—
VARIAS S/DETERMINAR	—	—	—	—	—	—	—	—

VARIEDADES DE VID
 TOTALES DE CORDOBA

(En Has.)

VARIETADES	CAPITAL	COLON	CRUZ DEL EJE	ISCHI- LIN	SAN ALBERTO	SAN JAVIER	PTE. RO- QUE S. PEÑA	TOTAL
<u>UVAS DE MESA</u>								
ALFONSO LAVALLEE .	---	0,07	8,08	---	---	---	---	8,15
ALMERIA	---	---	0,12	---	---	---	---	0,12
ANGELINO	---	---	---	---	---	---	---	---
CEREZA	---	0,06	62,88	23,91	12,70	3,56	0,10	103,21
GDOR. BENEGAS	---	---	---	---	---	---	---	---
LATTUARIO NEGRO	---	---	---	---	---	---	---	---
PRUNE DE CAZAU	---	---	---	---	---	---	---	---
EMPEROR	---	---	---	---	---	---	---	---
DATTIER DE BEYROUTH	---	---	---	---	---	---	---	---
MOLINERA	---	---	---	---	---	---	---	---
MOSCATEL ALEJANDRIA	---	---	---	---	3,65	8,14	---	11,19
MOSCATEL ROSADO	---	0,37	0,60	---	1,23	0,90	---	3,10
MOSCATEL HAMBURGO	---	---	---	---	0,50	---	---	0,50
TORRONTES	---	1,00	52,19	4,70	2,00	0,19	---	60,08
VALENCY	---	---	---	---	9,50	4,65	---	14,15
SANTA PAULA	---	---	---	---	---	---	---	---
CARDINAL	---	---	---	---	---	---	---	---
PERLETTE	---	---	---	---	---	---	---	---
OLIVETTE BLANCHE	---	---	---	---	---	---	---	---
PERLA DE CSABA	---	---	2,20	---	1,50	0,60	---	4,30
CHASSELAS	---	---	---	---	---	---	---	---
REGINA	---	---	---	---	---	0,62	---	0,62
MADELEIN	---	---	---	---	---	---	---	---
VARIAS S/DETERMINAR	---	0,01	---	---	---	---	---	0,01
<u>UVAS DE PASA</u>								
SULTANINA BLANCA	---	---	---	---	---	---	---	---
SULTANINA ROSADA	---	---	---	---	---	---	---	---
CORINTO	---	---	---	---	---	---	---	---
FUMOSA	---	---	---	---	---	---	---	---
VARIAS S/DETERMINAR	---	---	---	---	---	---	---	---
<u>VAIDADES DE PRO- DUCTORES DIRECTOS</u>								
ISABELLA	1,10	310,88	---	0,66	---	---	10,56	323,20
HIBRIDOS SELBEL	---	---	---	---	---	---	---	---
HIBRIDOS BACO	---	---	---	---	---	---	---	---
HIBRIDOS OBERLIN	---	---	---	---	---	---	---	---
HIBRIDOS GAILLARD	---	---	---	---	---	---	---	---
HIBRIDOS COUDERC	---	---	---	---	---	---	---	---
HIBRIDOS COSTEL	---	---	---	---	---	---	---	---
VARIAS S/DETERMINAR	---	---	---	---	---	---	---	---
<u>VARIAS</u>								
VIDES NO DETERMIN.	---	2,66	---	14,53	---	0,30	---	17,49
MEZCLAS	---	1,41	---	5,00	---	0,31	0,55	8,27
TOTAL:	2,00	1055,95	190,83	126,65	111,35	205,92	78,52	1.771,22

PIE DE CULTIVO
 TOTALES DEL PAIS

(Has.)

PROVINCIAS	PIE FRANCO O DIRECTO	AMERICANAS PURAS	AMERICO AMERICANAS	T O T A L
MENDOZA	203.137,92	5.372,36	1.003,23	209.513,56
SAN JUAN	54.380,77	374,13	135,73	54.890,63
RIO NEGRO	16.972,58	115,46	9,75	17 097,79
NEUQUEN	649,78	1,50	4,00	655,28
BUENOS AIRES	489,81	949,50	0,62	1.439,93
CATAMARCA	2.744,77	12,04	---	2 756,81
CORDOBA	783,12	574,15	413,95	1.771,22
ENTRE RIOS	42,09	---	---	42,09
JUJUY	121,04	32,00	307,80	460,84
LA RIOJA	3.552,40	9,65	---	3.562,05
SALTA	1.309,20	10,00	---	1.319,20
SAN LUIS	174,62	---	---	174,62
SANTA FE	8,56	182,19	11,83	202,58
SGO. DEL ESTERO ..	30,04	---	---	30,04
TUCUMAN	96,28	0,01	0,18	96,47
LA PAMPA	18,75	---	---	18,75
MISIONES	130,63	0,50	4,00	135,13
T O T A L	284.642,36	7.633,49	1.891,14	294.166,99

PIE DE CULTIVO
 TOTALES DE MENDOZA

(H.s.)

DEPARTAMENTOS	PIE FRANCO O DIRECTO	AMERICANAS PURAS	AMERICO AMERICANAS	T O T A L
CAPITAL	5,60	--	—	5,60
GRAL. ALVEAR	12.462,53	59,47	8,20	12.530,20
GODOY CRUZ	728,99	27,90	—	756,89
GUAYMALLEN	6.420,66	716,14	454,71	7.591,51
JUNIN	15.011,78	96,51	21,25	15.129,54
LAS HERAS	3.956,80	63,48	19,56	4.039,84
LAVALLE	13.488,55	222,08	17,90	13.728,53
LA PAZ	1.135,31	0,20	—	1.135,51
LUJAN	14.147,97	378,26	100,00	14.626,23
MAIPU	20.278,97	2.499,08	303,09	23.081,14
RIVADAVIA	19.656,69	185,12	7,00	19.848,81
SANTA ROSA	5.457,87	10,54	—	5.468,41
SAN CARLOS	8.260,93	186,83	—	8.447,76
SAN RAFAEL	43.440,36	439,73	63,32	43.943,41
SAN MARTIN	30.148,46	420,32	7,25	30.576,03
TUNUYAN	4.025,39	10,70	1,00	4.037,09
TUPUNGATO	4.511,06	56,00	—	4.567,06
T O T A L	203.137,92	5.372,36	1.003,28	209.513,56

PIE DE CULTIVO
TOTAL DE SAN JUAN

(Has.)

DEPARTAMENTOS	PIE FRANCO O DIRECTO	AMERICANAS PURAS	AMERICO AMERICANAS	T O T A L
ALBARDON	3.012,50	15,79	—	3.028,29
ANGACO	4.050,98	8,50	—	4.059,48
SAN MARTIN	4.224,22	—	19,08	4.243,30
CALINGASTA	129,58	—	—	129,58
CAPITAL	326,27	5,19	—	331,46
CAUCETE	7.615,87	1,34	14,53	7.631,74
CHIMBAS	2.081,13	18,19	33,78	2.133,10
ZONDA	825,09	—	—	825,09
IGLESIA	35,01	—	—	35,01
JACHAL	290,47	—	—	290,47
POCITO	6.964,69	52,66	14,11	7.031,46
RIVADAVIA	1.513,42	2,76	49,78	1.565,96
SANTA LUCIA	2.651,05	8,00	—	2.659,05
SARMIENTO	5.523,89	36,50	1,95	5.562,34
RAWSON	4.199,07	15,79	—	4.214,86
ULLUM	1.417,45	36,14	—	1.453,59
VALLE FERTIL	10,25	5,00	—	15,25
25 DE MAYO	7.114,04	168,27	—	7.282,31
9 DE JULIO	2.395,79	—	2,50	2.398,29
T O T A L	54.380,77	374,13	135,73	54.890,63

PIE DE CULTIVO
TOTAL DE RIO NEGRO

(Has.)

DEPARTAMENTOS	PIE FRANCO O DIRECTO	AMERICANAS PURAS	AMERICO AMERICANAS	T O T A L
ADOLFO ALSINA	117,40	—	—	117,40
AVELLANEDA	1.099,16	30,46	6,00	1.135,62
CONESA	455,96	—	—	455,96
EL CUY	154,10	—	—	154,10
GENERAL ROCA	13.845,94	82,00	1,75	13.929,69
PICHI MAHUIDA	1.249,72	3,00	2,00	1.254,72
VALCHETA	50,30	—	—	50,30
T O T A L E S ..	16.972,58	115,46	9,75	17.097,79

PIE DE CULTIVO
 TOTALES DE LA RIOJA

(Has.)

DEPARTAMENTOS	PIE FRANCO O DIRECTO	AMERICANAS PURAS	AMERICO AMERICANAS	T O T A L
ARAUCO	92,50	1,65	--	94,15
GRAL. BELGRANO	6,01	—	—	6,01
CAPITAL	5,00	—	—	5,00
CASTRO BARROS	296,62	—	—	296,62
CHILECITO	1.322,15	8,00	—	1.330,15
FAMATINA	233,76	—	—	233,76
GRAL. LAMADRID	72,08	—	—	72,08
GRAL. LAVALLE	915,12	—	—	915,12
GRAL. OCAMPO	153,68	—	—	153,68
GRAL. SARMIENTO ...	82,41	—	—	82,41
GDOR. GORDILLO	59,12	—	—	59,12
INDEPENDENCIA	5,00	—	—	5,00
S. B. DE LOS SAUCES	252,21	—	—	252,21
SANAGASTA	56,74	—	—	56,74
T O T A L	3.552,40	9,65	—	3.562,05

SUPERFICIE SEGUN AÑO DE PLANTACION

El conocimiento obtenido a través del relevamiento censal, de los datos relativos a la comparación de la superficie vitícola según el Año de Plantación, resulta particularmente importante ya que permite actualizar las series de hectárea plantada con vid, conocer el área implantada que con el debido rezago comienza a producir en cada año en particular y además da una idea de cual es la tasa bruta del crecimiento del viñedo.

SUPERFICIE SEGUN AÑO DE PLANTACION

(En porcentajes con respecto al área total)

PERIODO DE PLANTACION	TOTAL DEL PAIS	MENDOZA	SAN JUAN
Antes de 1955	61,5	64,4	53,4
1956 - 1961	18,6	17,1	24,1
1962 - 1964	8,8	8,1	9,6
1965 - 1967	10,9	10,4	12,9

A partir del cuadro que antecede se advierte que el 10,9 % de la superficie actual se implantó en período 1965/67, y en los últimos doce años, en el período 1956/67, se plantó el 38,5 % del hectareaje existente a la fecha del censo. Los porcentajes para Mendoza y San Juan no son significativamente distintos a los del total del país, aunque se advierte en esta última provincia que la superficie relativa que tiene una antigüedad menor es porcentualmente más grande.

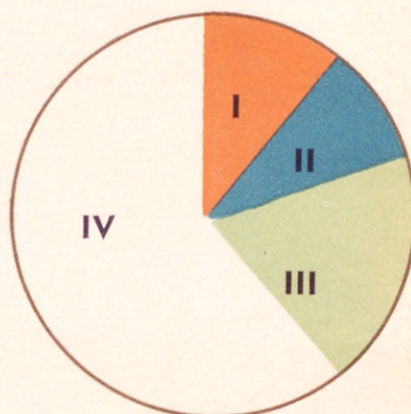
Durante los últimos trece años el viñedo argentino ha crecido a una tasa bruta media del orden del 4,2 % anual. En Mendoza esta tasa ha sido del 3,9 % y en San Juan alcanzó el 5,5 % anual. Estas son cifras significativas que evidencian el ritmo de crecimiento del área vitícola.

Debe destacarse la extraordinaria superficie implantada en el año 1966 que alcanzó a 17.345 hectáreas, lo que constituye evidentemente un record en este aspecto de la viticultura nacional.

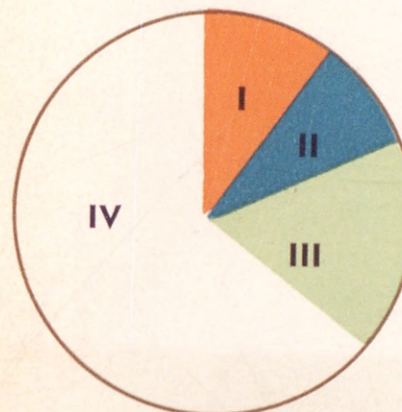
ANTIGÜEDAD DEL VIÑEDO POR PROVINCIAS

(EN PORCENTAJE CON RESPECTO AL AREA TOTAL)

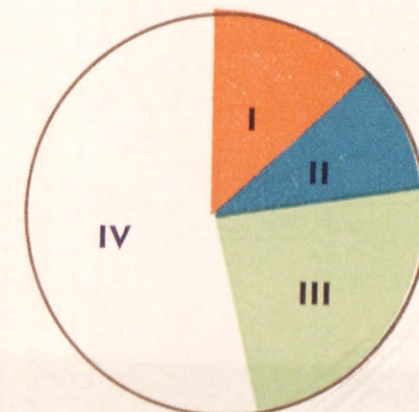
TOTAL DEL PAIS



MENDOZA



SAN JUAN



ANTIGÜEDAD

(I) de 1 a 3 años
(II) de 4 a 6 años
(III) de 7 a 12 años
(IV) Más de 13 años

TOTAL:

TOTAL DEL PAIS

10,9 %
8,8 %
18,8 %
61,5 %

100,0 %

MENDOZA

10,4 %
8,1 %
17,1 %
64,4 %

100,0 %

SAN JUAN

12,9 %
9,6 %
24,1 %
53,4 %

100,0 %

SUPERFICIE SEGUN AÑO DE PLANTACION

TOTALES DEL PAIS

(En Has)

PROVINCIAS	1968	1967	1966	1965	1964	1963	1962	1961	1960	1959
MENDOZA	19,11	3.370,97	12.359,53	5.974,23	4.879,87	5.898,47	6.228,05	4.334,85	6.677,14	5.374,17
SAN JUAN	19,74	1.439,47	3.853,72	1.813,66	1.313,52	1.734,94	2.211,28	1.784,08	2.154,88	2.370,76
RIO NEGRO	7,00	443,56	782,65	547,80	534,88	659,49	614,95	369,94	813,16	680,72
NEUQUEN	3,00	19,87	22,08	20,70	18,25	21,38	24,30	10,60	42,70	15,00
BUENOS AIRES	0,13	8,91	13,33	26,86	35,64	16,48	20,63	21,15	34,07	25,22
CATAMARCA	19,52	86,75	54,60	101,37	81,68	156,03	177,31	105,53	170,31	69,35
CORDOBA	0,50	49,12	63,11	48,45	55,21	47,41	80,58	48,44	112,06	57,83
ENTRE RIOS	—	—	0,30	0,25	0,23	5,02	0,81	—	—	—
JUJUY	—	25,00	17,50	30,00	5,00	25,50	17,78	7,79	51,97	7,50
LA RIOJA	5,48	197,68	101,09	106,59	191,35	172,76	196,09	113,71	180,86	105,00
SALTA	—	154,58	61,94	54,76	88,05	102,68	20,35	12,26	33,59	2,50
SAN LUIS	—	2,00	7,00	3,24	4,75	1,85	42,68	20,55	44,50	14,95
SANTA FE	—	—	—	—	2,00	—	0,83	—	2,00	2,50
SGO. DEL ESTERO ..	—	—	0,40	—	—	8,00	—	—	1,35	—
TUCUMAN	—	—	0,22	—	1,00	3,46	4,88	0,16	66,00	0,05
LA PAMPA	—	—	—	0,50	10,25	0,50	—	—	—	—
MISIONES	—	3,45	7,30	3,03	3,85	7,35	16,64	2,50	16,30	15,70
T O T A L E S ..	74,48	5.801,36	17.344,77	8.731,44	7.230,53	8.861,32	3.657,16	6.841,56	10.390,89	8.741,25

SUPERFICIE SEGUN AÑO DE PLANTACION

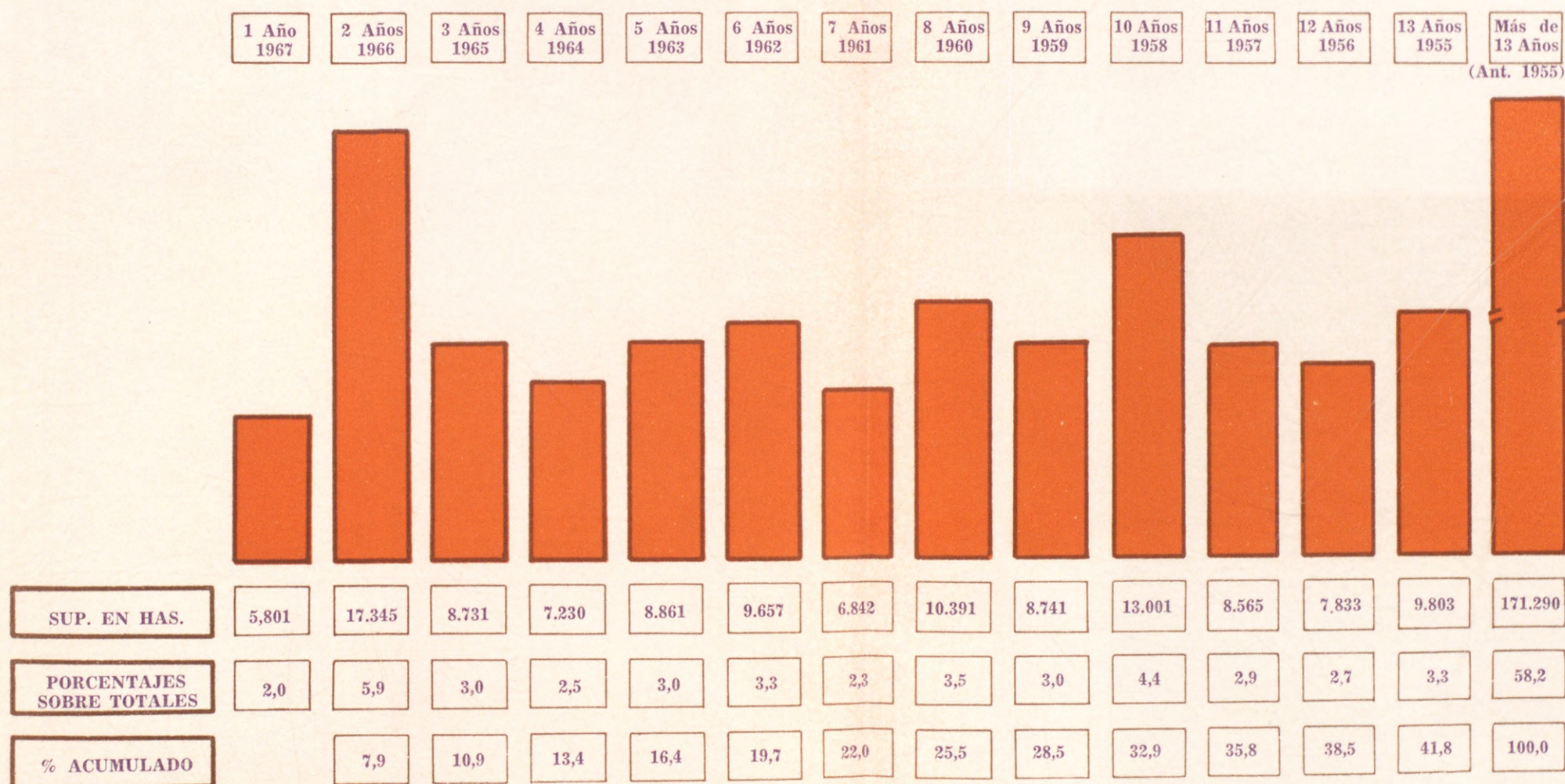
TOTALES DEL PAIS

(En Has.)

PROVINCIAS	1958	1957	1956	1955	1954/50	1949/40	1939/30	1929/20	Anterior a 1920	TOTAL
MENDOZA	8.394,46	5.603,01	5.310,20	6.895,23	34.389,98	34.459,55	15.743,98	21.970,18	21.630,58	209.513,56
SAN JUAN	3.009,54	2.083,76	1.817,82	1.953,51	9.072,16	7.860,27	3.878,99	4.765,72	1.747,81	54.890,63
RIO NEGRO	991,48	509,40	415,50	556,63	2.952,89	2.375,61	2.063,84	1.018,65	759,64	17.047,79
NEUQUEN	56,08	12,36	21,25	25,68	100,66	122,35	38,24	14,55	66,23	655,28
BUENOS AIRES	34,21	25,50	9,54	26,16	363,36	148,91	238,32	303,34	88,17	1.439,93
CATAMARCA	134,98	45,22	66,48	69,40	314,07	484,63	219,14	257,86	142,58	2.756,81
CORDOBA	117,13	79,80	68,94	98,18	289,35	175,44	122,51	63,70	193,46	1.771,22
ENTRE RIOS	0,60	—	—	3,79	3,48	7,15	8,20	4,05	8,21	42,09
JUJUY	11,00	8,50	8,00	28,62	25,43	74,00	58,25	44,00	15,00	460,84
LA RIOJA	161,23	131,13	74,30	81,25	313,71	435,19	362,78	226,61	405,24	3.562,05
SALTA	55,82	45,47	33,49	—	105,74	81,79	259,36	63,10	143,72	1.319,20
SAN LUIS	21,80	2,50	—	—	1,00	—	1,80	—	6,00	174,62
SANTA FE	1,14	6,00	—	51,00	62,41	18,91	33,32	15,02	7,45	202,58
SGO. DEL ESTERO ..	0,75	—	2,00	7,78	1,02	0,74	5,63	—	2,37	30,04
TUCUMAN	1,15	—	1,05	0,16	1,39	5,92	3,95	—	7,08	96,47
LA PAMPA	—	7,50	—	—	—	—	—	—	—	18,75
MISIONES	9,85	4,50	4,50	5,96	13,80	12,99	5,91	1,50	—	135,13
T O T A L E S ..	13.001,22	8.564,65	7.833,07	9.803,35	48.010,45	46.263,45	23.044,22	28.748,28	25.223,54	294.166,99

COMPOSICION DEL AREA CULTIVADA SEGUN AÑO DE PLANTACION

TOTALES DEL PAIS



SUPERFICIE DE VIÑEDO SEGUN AÑO DE PLANTACION

PROVINCIA DE MENDOZA

(En Has.)

DEPARTAMENTOS	1968	1967	1966	1965	1964	1963	1962	1961	1960	1959
CAPITAL	—	—	—	—	—	—	—	—	—	—
GRAL. ALVEAR	2,25	333,32	831,74	432,69	386,00	469,85	399,23	268,46	511,30	361,22
GODOY CRUZ	—	5,39	—	—	5,25	3,20	0,80	1,50	17,01	2,15
GUAYMALLEN	—	79,96	288,33	160,43	111,33	121,17	168,06	97,52	269,23	197,25
JUNIN	—	187,12	770,15	319,22	253,04	288,06	439,05	307,90	331,42	370,10
LAS HERAS	—	101,76	248,38	73,15	118,26	111,95	159,79	146,90	145,74	106,07
LAVALLE	0,10	227,27	1.045,09	545,99	409,74	363,57	427,92	303,91	480,06	457,48
LA PAZ	—	38,58	50,80	50,57	21,17	28,82	23,24	33,66	24,97	18,35
LUJAN	0,81	145,36	407,31	231,09	312,12	599,94	327,77	146,91	654,10	184,45
MAIPU	2,73	434,10	1.248,67	947,98	597,40	629,40	712,79	496,46	901,61	526,86
RIVADAVIA	0,80	223,06	1.337,94	484,30	247,02	437,55	531,66	455,32	382,05	391,37
SANTA ROSA	—	73,48	580,69	179,13	191,18	205,46	297,01	211,63	191,40	204,17
SAN CARLOS	5,50	152,44	374,23	147,17	257,27	188,74	165,41	151,99	327,47	358,54
SAN RAFAEL	1,92	574,40	1.715,71	903,77	760,56	937,19	961,91	637,79	1.144,29	1.175,57
SAN MARTIN	5,00	549,30	2.660,05	1.134,54	807,49	1.043,64	1.161,14	817,26	895,88	788,71
TUNUYAN	—	123,33	345,61	200,62	123,67	263,25	194,44	104,38	302,14	133,42
TUPUNGATO	—	62,10	454,83	163,58	278,37	206,68	257,83	153,26	98,47	98,16
TOTAL	19,11	3.370,97	12.359,53	5.974,23	4.879,87	5.898,47	6.228,05	4.334,85	6.677,14	5.374,17

SUPERFICIE DE VIÑEDO SEGUN AÑO DE PLANTACION

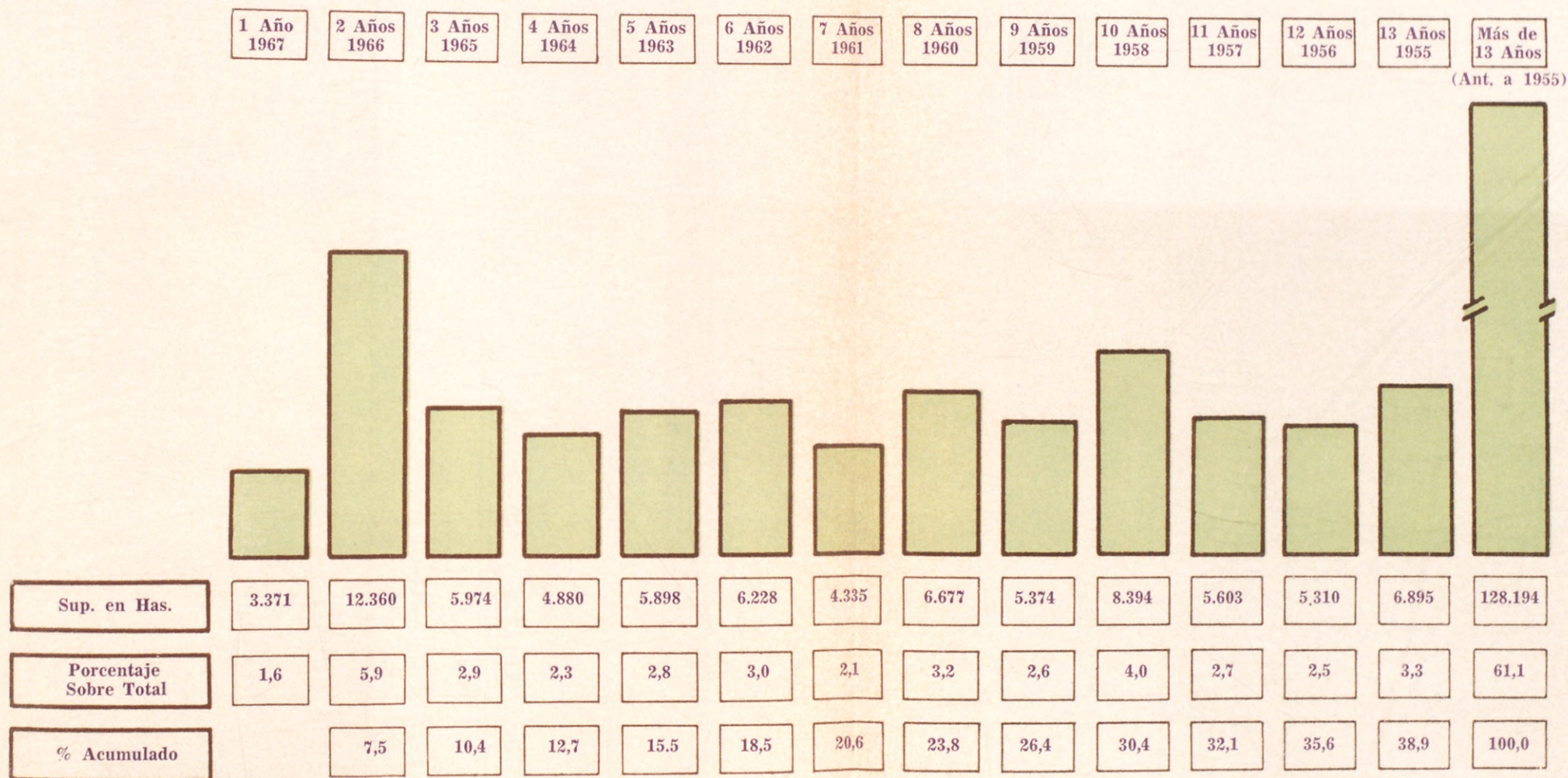
PROVINCIA DE MENDOZA

(En Has.)

DEPARTAMENTOS	1958	1957	1956	1955	1954/50	1949/40	1939/30	1929/20	Anterior a 1920	TOTAL
CAPITAL	—	—	—	—	—	—	—	—	5,60	5,60
GRAL. ALVEAR	664,17	520,96	453,43	581,55	2.533,85	2.016,06	800,50	661,48	242,14	12.530,20
GODOY CRUZ	4,58	0,50	—	2,00	9,64	116,78	58,53	140,14	389,42	756,89
GUAYMALLEN	208,17	192,18	177,94	237,62	910,52	968,59	948,34	1.161,21	1.293,66	7.591,51
JUNIN	443,18	213,34	328,85	363,58	2.267,67	2.901,71	1.274,66	2.406,96	1.663,53	15.129,54
LAS HERAS	158,20	58,29	72,20	116,93	459,04	542,38	380,72	349,41	690,67	4.039,84
LAVALLE	798,11	409,01	412,89	538,88	2.769,35	2.801,26	793,79	436,41	507,70	13.728,53
LA PAZ	27,24	47,63	7,00	79,19	296,90	137,44	100,22	97,39	52,34	1.135,51
LUJAN	174,74	88,83	31,26	117,32	715,05	1.655,24	918,25	3.189,05	4.726,63	14.626,23
MAIPU	792,12	455,28	447,04	642,11	2.285,02	3.018,37	2.233,84	3.510,81	3.195,55	23.081,14
RIVADAVIA	739,35	547,74	351,79	393,29	2.921,95	3.037,18	2.433,19	2.114,76	2.818,49	19.848,81
SANTA ROSA	163,40	135,90	186,41	204,99	1.132,46	849,55	302,85	186,62	171,78	5.468,41
SAN CARLOS	395,66	311,22	195,97	205,63	1.069,50	1.259,74	652,35	754,55	1.474,38	8.447,76
SAN RAFAEL	2.079,98	1.387,13	1.337,98	1.783,28	10.286,39	8.941,24	2.566,77	4.159,88	2.647,65	42.943,41
SAN MARTIN	1.315,67	982,93	1.066,23	1.273,16	5.226,66	5.404,13	1.974,46	2.015,65	1.454,08	30.576,03
TUNUYAN	204,70	132,88	142,97	170,31	580,66	161,25	140,33	440,04	273,09	4.037,09
TUPUNGATO	225,19	119,19	98,19	185,39	925,32	648,63	222,18	345,82	23,87	4.567,06
TOTAL	8.394,46	5.603,01	5.310,20	6.895,23	34.389,98	34.459,55	15.743,98	21.970,18	21.630,58	209.513,56

COMPOSICION DEL AREA CULTIVADA SEGUN AÑO DE PLANTACION

TOTALES DE MENDOZA



SUPERFICIE SEGUN AÑO DE PLANTACION

TOTALES DE SAN JUAN

(En Has.)

DEPARTAMENTOS	1968	1967	1966	1965	1964	1963	1962	1961	1960	1959
ALBARDON	0,33	118,86	165,91	106,22	130,87	85,32	143,85	137,23	153,57	119,05
ANGACO	—	169,73	214,72	119,13	59,87	111,41	122,29	117,20	143,01	130,57
SAN MARTIN	9,70	69,13	267,70	137,72	116,73	116,86	166,15	122,12	110,89	116,10
CALINGASTA	—	—	18,55	9,75	3,05	4,50	8,25	5,05	12,90	15,63
CAPITAL	—	1,50	8,64	18,62	13,41	4,40	14,06	4,73	12,03	10,38
CAUCETE	0,50	121,61	384,52	187,79	117,08	159,36	205,39	203,49	243,95	272,53
CHIMBAS	1,13	45,80	142,71	66,21	41,98	80,39	87,53	59,74	81,70	94,75
ZONDA	—	9,36	59,44	15,33	13,57	20,72	36,23	31,13	28,68	38,76
IGLESIAS	—	1,00	7,20	2,23	3,75	1,00	4,00	2,25	—	—
JACHAL	0,30	2,66	12,97	13,46	7,75	4,81	16,49	11,18	26,67	15,16
POCITO	3,78	151,59	603,72	235,17	208,36	223,43	365,18	286,58	328,05	352,26
RIVADAVIA	—	45,51	66,31	74,69	61,30	69,09	52,26	51,53	31,85	60,51
SANTA LUCIA	—	90,99	109,90	78,69	68,78	84,75	109,00	96,45	122,00	156,82
SARMIENTO	2,00	112,35	578,07	273,85	199,82	283,65	220,71	201,74	329,34	355,23
RAWSON	2,00	172,16	437,94	150,21	78,60	176,71	234,09	143,70	222,73	224,71
ULLUM	—	32,73	56,70	66,95	33,79	28,88	16,80	21,71	68,15	29,24
VALLE PERFIL	—	3,00	—	—	6,00	—	—	2,00	2,00	—
25 DE MAYO	—	108,26	362,99	143,40	87,37	165,96	305,84	187,16	165,36	277,87
9 DE JULIO	—	183,23	355,73	114,24	66,44	113,70	103,16	99,09	72,00	101,19
TOTAL:	19,74	1.439,47	3.853,72	1.813,66	1.318,52	1.734,94	2.211,28	1.784,08	2.154,88	2.370,76

SUPERFICIE SEGUN AÑO DE PLANTACION

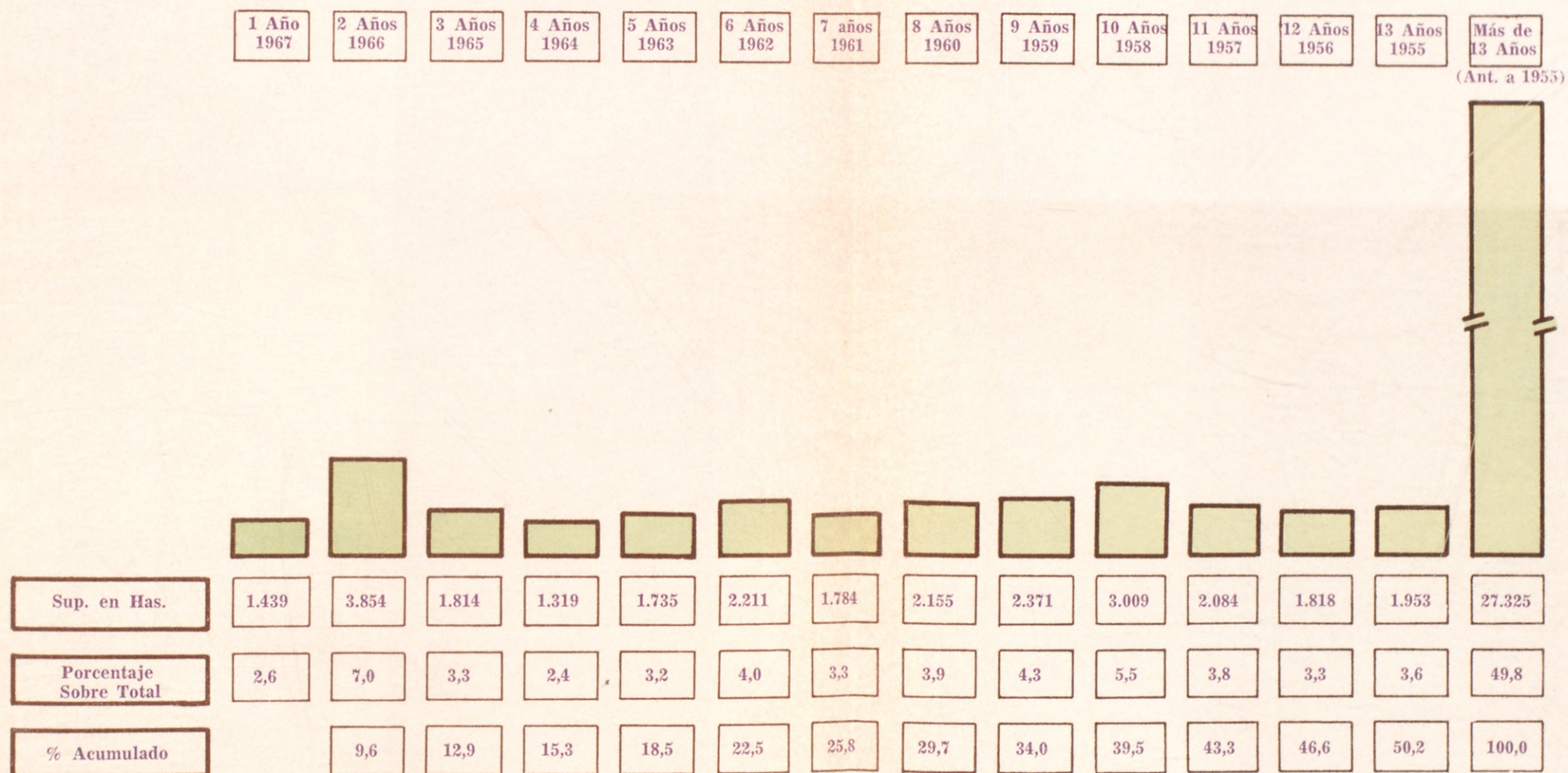
TOTALES DE SAN JUAN

(En Has.)

DEPARTAMENTOS	1958	1957	1956	1955	1954/50	1949/40	1939/30	1929/20	Anterior a 1920	TOTAL
ALBARDON	141,26	90,86	86,15	96,39	419,13	416,95	352,15	173,96	90,23	3.028,29
ANGACO	175,51	93,46	81,58	150,01	654,22	479,05	508,27	573,59	155,86	4.059,48
SAN MARTIN	166,67	142,94	119,33	84,85	694,45	539,37	444,10	645,45	173,04	4.245,30
CALINGASTA	0,99	1,00	2,70	9,00	24,86	6,99	6,36	—	—	129,58
CAPITAL	15,80	9,91	20,19	16,42	38,35	44,20	28,63	37,30	32,89	331,46
CAUCETE	263,41	208,27	157,57	186,07	1.318,29	1.370,60	779,04	994,64	457,63	7.631,74
CHIMBAS	109,86	127,51	95,87	128,24	424,40	322,12	96,11	84,73	43,32	2.133,10
ZONDA	48,51	21,71	14,15	33,57	194,54	129,42	24,32	87,76	17,89	825,09
IGLESIAS	3,00	—	—	—	2,00	3,00	—	3,83	1,75	35,01
JACHAL	17,43	6,36	30,32	26,05	42,11	29,19	12,71	7,30	7,55	290,47
POCITO	487,31	332,77	234,83	264,29	1.181,16	936,24	307,57	323,48	205,69	7.031,46
RIVADAVIA	80,26	75,98	48,28	58,54	178,77	234,58	98,82	160,16	117,52	1.565,96
SANTA LUCIA	260,26	122,75	87,04	139,72	423,83	407,47	147,77	89,09	63,74	2.659,05
SARMIENTO	400,03	258,42	274,60	209,95	927,89	535,87	184,25	146,38	71,19	5.562,34
RAWSON	304,20	213,36	167,65	198,74	905,37	440,18	79,90	39,87	22,74	4.214,86
ULLUM	24,71	47,87	34,80	53,10	218,04	362,07	69,46	172,77	115,82	1.453,59
VALLE FERTIL	—	—	—	—	2,25	—	—	—	—	15,25
25 DE MAYO	396,76	265,90	232,67	243,75	1.153,46	1.332,69	623,20	1.066,16	163,51	7.282,31
9 DE JULIO	113,57	64,69	133,09	54,82	270,04	270,28	116,33	159,25	7,44	2.398,29
TOTAL:	3.009,54	2.083,76	1.817,82	1.953,51	9.072,16	7.860,27	3.878,99	4.765,72	1.747,81	54.890,63

COMPOSICION DEL AREA CULTIVADA SEGUN AÑO DE PLANTACION

TOTALES DE SAN JUAN



SUPERFICIE SEGUN AÑO DE PLANTACION

TOTALES DE RIO NEGRO

(En Has.)

DEPARTAMENTOS	1968	1967	1966	1965	1964	1963	1962	1961	1960	1959
A. ALSINA	—	1,00	4,70	2,80	0,76	2,25	0,25	—	—	—
AVELLANEDA	—	52,25	77,37	71,64	55,97	115,21	93,17	52,72	70,73	42,33
CONESA	—	14,48	41,60	31,40	21,25	20,73	10,24	11,02	19,52	86,60
EL CUY	—	91,82	18,97	3,00	6,00	18,60	—	—	—	—
GRAL. ROCA	4,50	256,43	616,73	416,59	424,45	474,41	479,44	288,60	699,29	515,92
PICHI MAHUIDA ...	2,50	27,58	23,28	22,37	26,45	28,29	31,85	17,60	19,12	32,37
VALCHETA	—	—	—	—	—	—	—	—	4,50	3,50
TOTAL:	7,00	443,56	782,65	547,80	534,88	659,49	614,95	369,94	813,16	680,72

SUPERFICIE SEGUN AÑO DE PLANTACION

TOTALES DE RIO NEGRO

(En Has.)

DEPARTAMENTOS	1958	1957	1956	1955	1954/50	1949/40	1939/30	1929/20	Anterior a 1920	TOTAL
A. ALSINA	3,00	—	2,00	1,00	2,00	16,20	21,19	18,75	41,50	117,40
AVELLANEDA	65,98	47,28	21,75	39,75	144,17	49,34	84,04	27,42	24,50	1.135,62
CONESA	30,48	31,79	35,25	17,90	72,85	8,25	—	2,60	—	455,96
EL CUY	—	—	—	—	—	—	3,71	—	12,00	154,10
GRAL. ROCA	843,14	400,47	337,97	472,68	2.503,49	1.966,76	1.749,99	906,28	572,55	13.929,69
PICHI MAHUIDA	47,88	29,86	18,53	23,30	228,38	335,06	192,91	53,60	88,79	1.254,72
VALCHETA	1,00	—	—	2,00	2,00	—	12,00	5,00	20,30	50,30
TOTAL:	991,48	509,40	415,50	556,63	2.952,89	2.375,61	2.063,84	1.018,65	759,64	17.097,79

SUPERFICIE SEGUN AÑO DE PLANTACION

TOTALES DE LA RIOJA

(En Has.)

DEPARTAMENTOS	1968	1967	1966	1965	1964	1963	1962	1961	1960	1959
ARAUCO	—	—	2,00	3,50	16,49	1,00	—	17,00	5,50	16,50
GRAL. BELGRANO	—	—	—	0,25	1,75	—	—	—	2,00	—
CAPITAL	—	—	—	—	—	5,00	—	—	—	—
CASTRO BARROS	—	4,18	—	1,15	3,38	2,00	3,01	0,60	5,68	0,51
CHILECITOS	4,99	91,72	37,90	33,83	43,96	57,84	53,07	16,47	58,49	16,84
FAMATINA	—	8,18	4,59	6,30	24,71	26,80	19,83	11,52	7,38	5,29
GRAL. LAMADRID	—	—	2,42	3,00	4,26	—	3,10	5,37	15,38	2,75
GRAL. LAVALLE	0,49	61,80	41,47	47,59	66,39	47,95	36,22	32,04	47,90	31,48
GRAL. OCAMPO	—	7,00	3,86	3,20	5,50	11,27	10,50	11,00	12,60	17,25
GRAL. SARMIENTO	—	2,02	2,00	2,00	1,21	4,90	2,96	10,31	6,26	1,38
GDOR. CORDILLO	—	—	2,50	1,00	15,00	4,00	29,60	—	1,25	3,00
INDEPENDENCIA	—	—	—	—	—	—	5,00	—	—	—
S. BLAS DE L. SAUCES	—	18,77	3,75	4,00	8,70	12,00	29,00	7,36	17,92	4,00
SAÑAGASTA	—	4,01	0,60	0,77	—	—	3,80	2,04	—	6,00
T O T A L:	5,48	197,68	101,09	106,59	191,35	172,76	196,09	113,71	180,86	105,00

SUPERFICIE SEGUN AÑO DE PLANTACION

TOTALES DE LA RIOJA

(En Has.)

DEPARTAMENTOS	1958	1957	1956	1955	1954/50	1949/40	1939/30	1929/20	Anterior a 1920	TOTAL
ARAUCO	—	7,50	—	2,00	6,00	4,50	1,65	—	10,51	94,15
GRAL. BELGRANO	—	—	—	—	1,45	0,25	—	0,31	—	6,01
CAPITAL	—	—	—	—	—	—	—	—	—	5,00
CASTRO BARROS	1,03	3,45	2,26	0,47	8,08	30,15	20,97	44,10	165,60	296,62
CHILECITOS	32,05	13,53	26,36	35,75	139,61	232,62	225,49	126,21	83,42	1.330,15
FAMATINA	13,32	8,35	3,65	8,30	13,41	22,70	27,63	5,57	15,73	233,76
GRAL. LAMADRID	2,80	4,57	1,90	—	1,59	3,63	2,50	—	18,81	72,08
GRAL. LAVALLE	58,46	50,03	36,66	27,57	105,73	89,46	53,19	20,43	60,26	915,12
GRAL. OCAMPO	37,50	28,50	—	—	1,00	—	—	—	4	153,68
GRAL. SARMIENTO	—	2,49	1,25	1,20	9,36	24,08	2,50	0,52	7,97	82,41
GDOR. GORDILLO	0,75	0,51	0,51	1,00	—	—	—	—	—	59,12
INDEPENDENCIA	—	—	—	—	—	—	—	—	—	5,00
S. BLAS DE L. SAUCES	14,99	11,65	1,71	4,96	16,49	20,84	22,58	21,90	31,59	252,21
SANAGASTA	0,33	0,55	—	—	10,99	6,96	6,27	7,57	6,85	56,74
TOTAL:	161,23	131,13	74,30	81,25	313,71	435,19	362,78	226,61	405,24	3.562,05

PERSONAL QUE TRABAJA EL VIÑEDO

Del total de 44.058 viñedos existentes en nuestro país a la fecha del censo, tan sólo el 46,1% de estos corresponden a viñedos que emplean contratistas y obreros para la realización de las labores culturales; el 53,9 % restante excluye la contratación de mano de obra para estas treas entendiéndose en tales casos, que el viñedo es trabajado por su propietario.

Este primer porcentaje corresponde a viñedos que ocupan un total de 75.195 obreros, de los cuales el 56% son contratistas y obreros permanentes y el 44% transitorios.

El porcentaje de viñedos que en Mendoza emplea mano de obra, es muy similar al del total del país, y en San Juan este porcentaje es siete puntos más alto. Sin embargo en esta última provincia el número de obreros permanentes es proporcionalmente bastante menor que el de Mendoza; esto puede ser explicable por el menor tamaño promedio que tiene allí el viñedo.

Con respecto al personal técnico ocupado en dirigir o asesorar la explotación, se advierte que proporcionalmente su número es mayor en algunas provincias que desde el punto de vista vitícola tienen relativamente menos significación, como es el caso de Río Negro. En esta provincia el porcentaje de viñedos que reciben asesoramiento técnico es del 17,1%; en Mendoza es del 10,7% y en San Juan alcanza el 11,2%.

Por último, hay que destacar la existencia de una relación entre el porcentaje de viñedos que no emplean obreros y el correspondiente al sistema de explotación por administración particular, recordando al respecto lo antes anotado en el sentido de ubicar estas características entre los viñedos de extensiones más pequeñas.

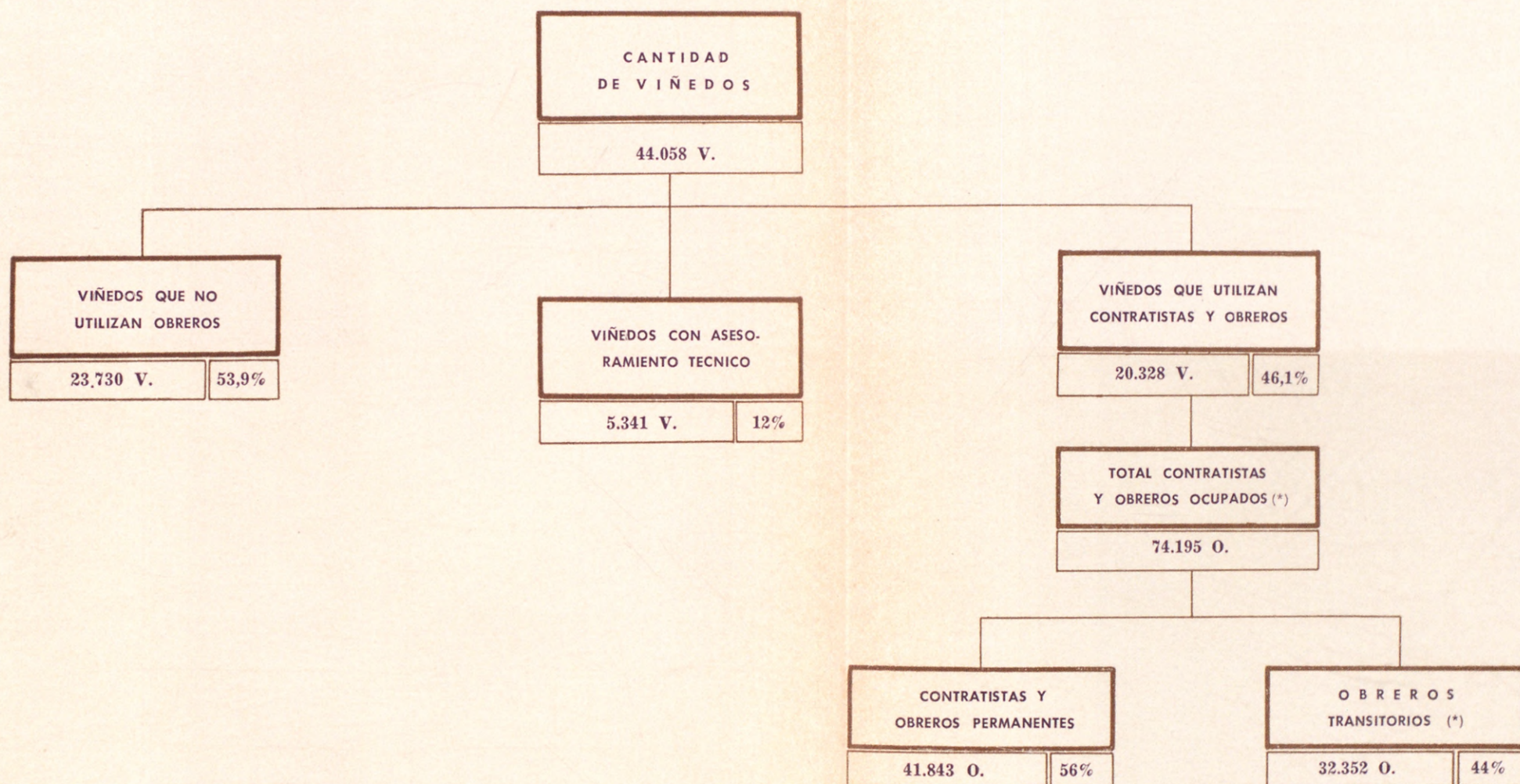
PERSONAL QUE TRABAJA EL VIÑEDO

TOTALES DEL PAIS

PROVINCIAS	Cantidad de Viñedos	Viñedos que no Utilizan Obreros	Cantidad de Contratistas y Obreros Permanentes	Cantidad de Obreros Transitorios (Excluidos Cosechadores)	Viñedos que Cuentan con Dirección o Asesoramiento Técnico
MENDOZA	26.448	13.835	26.141	13.286	2.840
SAN JUAN	9.509	4.456	10.883	10.388	1.069
RIO NEGRO	3.484	2.288	1.746	3.177	595
NEUQUEN	222	163	70	216	38
BUENOS AIRES	329	215	164	279	25
CATAMARCA	1.276	1.016	545	1.444	73
CORDOBA	833	446	682	307	522
ENTRE RIOS	35	30	5	1	—
JUJUY	61	24	85	155	18
LA RIOJA	1.573	1.054	956	2.219	124
SALTA	96	61	484	234	18
SAN LUIS	33	2	54	43	6
SANTA FE	47	39	14	11	6
SGO. DEL ESTERO	14	10	4	10	1
TUCUMAN	22	19	4	39	5
LA PAMPA	2	1	2	—	1
MISIONES	74	71	4	3	—
TOTALES	44.058	23.730	41.843	32.352	5.341

MANO DE OBRA OCUPADA EN EL VIÑEDO

TOTALES DEL PAIS



(*) Excluye cosechadores

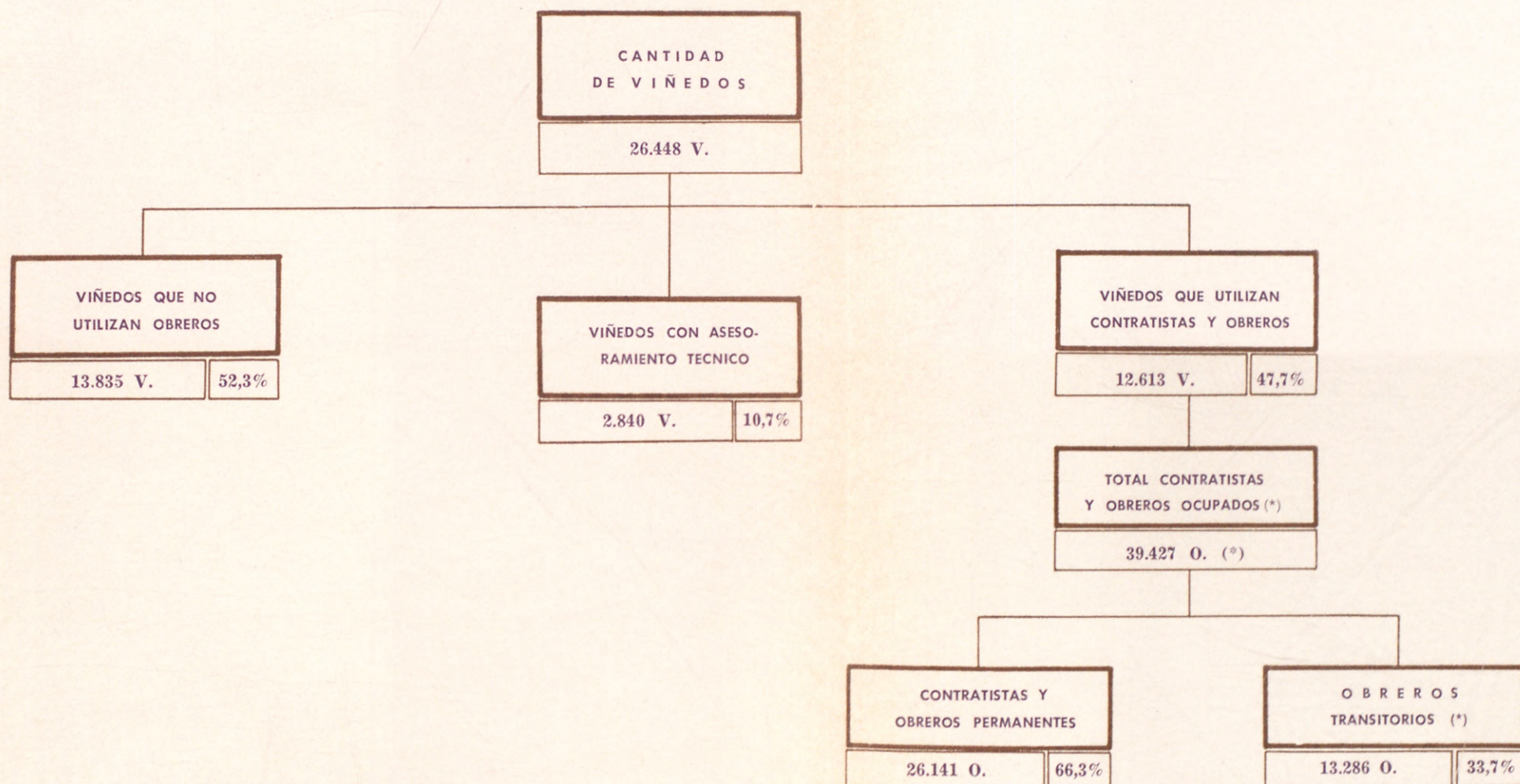
PERSONAL QUE TRABAJA EL VIÑEDO

PROVINCIA DE MENDOZA

DEPARTAMENTOS	Cantidad de Viñedos	Viñedos que no Utilizan Obreros	Cantidad de Contratistas y Obreros Permanentes	Cantidad de Obreros Transitorios (Excluidos Cosechadores)	Viñedos que Cuentan con Dirección o Asesoramiento Técnico
CAPITAL	1	--	1	—	—
GRAL. ALVEAR	2.894	1.870	1.234	942	131
GODOY CRUZ	135	66	110	67	22
GUAYMALLEN	1.738	993	1.043	686	185
JUNIN	1.774	769	2.086	931	167
LAS HERAS	578	302	879	477	79
LAVALLE	1.516	572	1.646	726	178
LA PAZ	136	50	195	146	17
LUJAN	1.252	616	1.817	742	299
MAIPU	3.149	1.563	3.275	1.240	395
RIVADAVIA	1.761	821	2.984	948	200
SANTA ROSA	639	188	958	473	75
SAN CARLOS	849	236	1.285	468	156
SAN RAFAEL	6.222	4.206	3.364	2.644	540
SAN MARTIN	3.062	1.304	4.110	2.209	258
TUNUYAN	302	151	533	249	63
TUPUNGATO	380	128	621	338	75
T O T A L E S ...	26.448	13.835	26.141	13.286	2.840

MANO DE OBRA OCUPADA EN EL VIÑEDO

TOTALES DE MENDOZA



(*) Excluye cosechadores

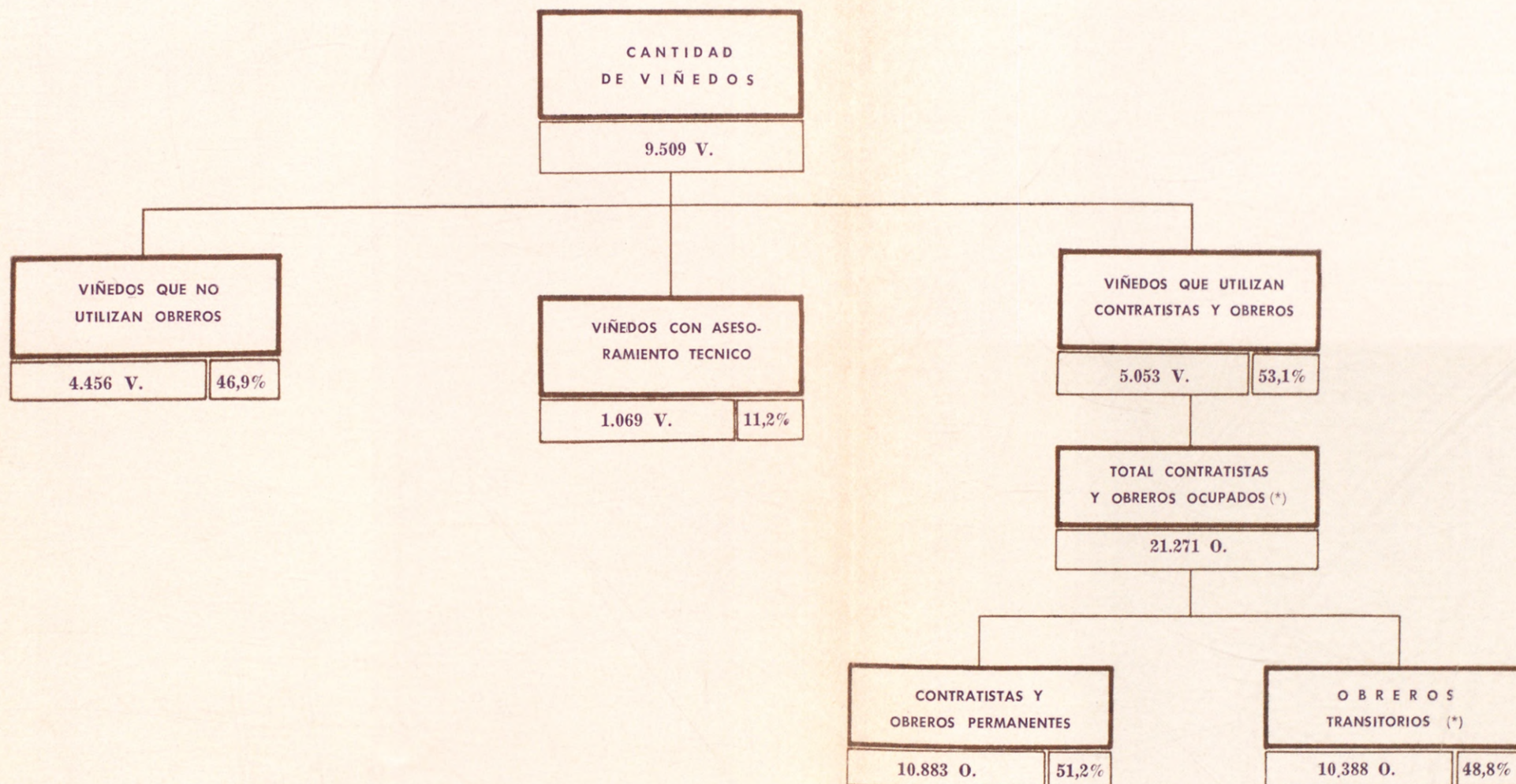
PERSONAL QUE TRABAJA EL VIÑEDO

PROVINCIA DE SAN JUAN

DEPARTAMENTOS	Cantidad de Viñedos	Viñedos que no Utilizan Obreros	Cantidad de Contratistas y Obreros Permanentes	Cantidad de Obreros Transitorios (Excluidos Cosechadores)	Viñedos que Cuentan con Dirección o Asesoramiento Técnico
ALBARDON	949	440	791	917	72
ANCACO	795	389	664	732	74
SAN MARTIN	663	312	710	731	78
CALINGASTA	51	25	32	21	4
CAPITAL	124	63	101	69	23
CAUCETE	863	409	1.219	1.493	123
CHIMBAS	652	440	305	561	33
ZONDA	112	41	178	138	21
IGLESIA	22	14	8	8	8
JACHAL	148	117	70	39	25
POCITO	1.353	517	1.514	1.280	156
RIVADAVIA	321	158	299	259	52
SANTA LUCIA	846	358	680	560	81
SARMIENTO	613	338	1.344	1.011	97
RAWSON	1.120	558	810	1.000	94
ULLUN	123	62	288	166	14
VALLE FERTIL	4	2	3	1	—
25 DE MAYO	488	107	1.375	1.116	85
9 DE JULIO	262	106	492	286	29
T O T A L E S .	9.509	4.456	10.883	10.388	1.069

MANO DE OBRA OCUPADA EN EL VIÑEDO

TOTALES DE SAN JUAN



(*) Excluye cosechadores

PERSONAL QUE TRABAJA EL VIÑEDO
PROVINCIA DE RIO NEGRO

DEPARTAMENTOS	Cantidad de Viñedos	Viñedos que no Utilizan Obreros	Cantidad de Contratistas y Obreros Fermanentes	Cantidad de Obreros Transitorios (Excluidos Cosechadores)	Viñedos que Cuentan con Dirección o Asesoramiento Técnico
ADOLFO ALSINA ...	54	53	1	2	1
AVELLANEDA	359	193	222	218	29
CONESA	107	65	55	71	16
EL CUY	25	8	22	24	10
GRAL. ROCA	2.675	1.757	1.368	2.676	462
PICHI-MAHUIDA	258	210	74	170	75
VALCHETA	6	2	4	16	2
T O T A L E S .	3.484	2.289	1.746	3.177	595

PERSONAL QUE TRABAJA EL VIÑEDO
PROVINCIA DE LA RIOJA

DEPARTAMENTOS	Cantidad de Viñedos	Viñedos que no Utilizan Obreros	Cantidad de Contratistas y Obreros Permanentes	Cantidad de Obreros Transitorios (Excluidos Cosechadores)	Viñedos que Cuentan con Dirección o Asesoramiento Técnico
ARAUCO	29	17	33	65	6
GRAL. BELGRANO ..	4	3	2	3	—
CAPITAL	1	—	1	1	—
CASTRO BARROS ...	227	189	93	228	9
CHILECITO	491	268	445	899	54
FAMATINA	147	113	56	228	4
GRAL. LAMADRID ..	32	16	32	43	2
GRAL. LAVALLE	365	227	208	598	28
GRAL. OCAMPO	43	33	13	26	9
GRAL. SARMIENTO ..	47	29	24	58	3
GDOR. GORDILLO ..	13	2	18	30	6
INDEPENDENCIA ...	1	—	1	1	—
SAN BLAS DE LOS SAUCES	139	128	21	22	1
SANAGASTA	34	29	9	17	2
T O T A L E S .	1.573	1.054	956	2.219	124

ORIGEN Y USO DEL AGUA DE RIEGO DESTINADA AL VIÑEDO

Sobre una superficie censada que dispone de agua para riego que en total alcanza las 447.502 hectáreas, corresponde a vid 294.167 hectáreas, es decir el 65,7 % de esta área. En Mendoza este porcentaje es del orden del 72,8 % y en San Juan alcanza el 52,7 %. Estas cifras sugieren que en esta última provincia lo plantado complementariamente al viñedo es en superficie relativamente más importante que en Mendoza.

Asimismo, toda esta superficie censada es regada en un 80,6 % con agua de superficie, y el resto, el 19,4 %, es regada con aguas de origen subterráneo.

En Mendoza, el 72,7 % de la superficie censada es regada con aguas de superficie y el 27,3 % se riega con pozos, mientras que en San Juan el 81 % del área está sujeta al riego con aguas de superficie y el 19 % restante es regado con aguas subterráneas.

En el resto del país asume aún más importancia relativa la superficie regada con aguas de superficie. Es así que en Río Negro esto ocurre con el 96,8 % del área y con el 90,4 % en la provincia de La Rioja.

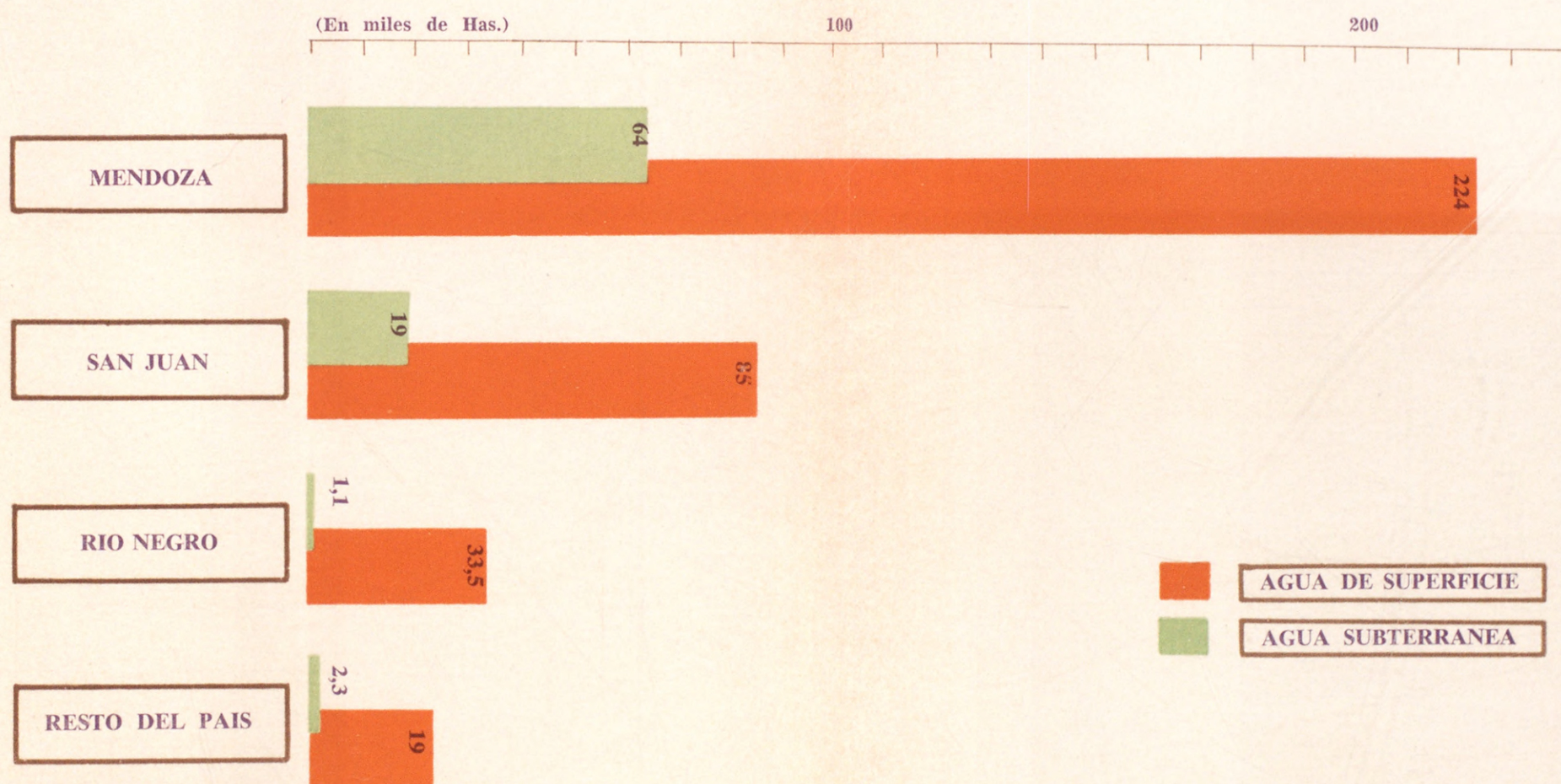
ORIGEN Y USO DEL AGUA DE RIEGO
DESTINADA AL VIÑEDO

TOTALES DEL PAIS

(En Has.)

PROVINCIAS	D I S P O S I C I O N D E A G U A			Superficie con Viñedos
	De Superficie	Subterránea	Totales	
MENDOZA	223.785,28	64 187,62	287.972,90	209.513,56
SAN JUAN	84.638,40	19.179,06	103.807,46	54.890,63
RIO NEGRO	33.451,23	1.098,32	34.549,55	17.097,79
NEUQUEN	1.587,58	10,00	1.597,58	655,28
BUENOS AIRES	572,74	21,15	593,89	1.439,93
CATAMARCA	5.778,12	247,39	6.025,51	2.756,81
CORDOBA	2.595,44	592,04	3.187,48	1.771,22
ENTRE RIOS	—	—	—	42,09
JUJUY	1.586,48	72,00	1.658,48	460,84
LA RIOJA	4.635,93	492,38	5.128,31	3.562,05
SALTA	1.459,26	490,00	1.949,26	1.319,20
SAN LUIS	157,51	75,35	232,80	174,62
SANTA FE	—	—	—	202,58
SGO. DEL ESTERO ...	322,52	—	322,52	30,04
TUCUMAN	111,37	280,00	391,37	96,47
LA PAMPA	85,00	—	85,00	18,75
MISIONES	—	—	—	135,13
T O T A L E S ..	360.666,86	86.745,31	447.502,17	294.166,99

SUPERFICIE IRRIGADA SEGUN EL ORIGEN DEL AGUA DESTINADA AL VIÑEDO POR PROVINCIAS



ORIGEN Y USO DEL AGUA DE RIEGO
DESTINADA AL VIÑEDO


TOTALES DE MENDOZA

(En Has.)

DEPARTAMENTOS	D I S P O S I C I O N D E A G U A			Superficie con Viñedos
	De Superficie	Subterránea	Totales	
CIUDAD	5,60	—	5,60	5,60
GENERAL ALVEAR ...	12.837,13	122,63	12.959,76	12.530,20
GODOY CRUZ	853,55	—	853,55	756,89
GUAYMALLEN	8.446,12	1.652,89	10.099,01	7.591,51
JUNIN	15.907,19	5.519,36	21.426,55	15.129,54
LAS HERAS	5.013,02	1.005,25	6.018,27	4.039,84
LAVALLE	19.493,23	4.808,89	24.302,12	13.728,53
LA PAZ	1.261,90	657,72	1.919,62	1.135,51
LUJAN	14.727,49	4.293,41	19.020,90	14.626,23
MAIPU	22.283,09	9.869,25	32.152,34	23.081,14
RIVADAVIA	19.039,29	7.586,12	26.625,41	19.848,81
SANTA ROSA	6.688,57	3.368,96	10.057,53	5.468,41
SAN CARLOS	10.961,85	1.977,90	12.939,75	8.447,76
SAN RAFAEL	43.512,61	1.525,47	45.038,08	43.943,41
SAN MARTIN	30.735,70	14.962,04	45.697,74	30.576,03
TUNUYAN	6.024,90	3.757,42	9.782,32	4.037,09
TUPUNGATO	5.994,04	3.080,31	9.074,35	4.567,06
T O T A L E S ..	223.785,28	64.187,62	287.972,90	209.513,56

SUPERFICIE IRRIGADA SEGUN EL ORIGEN DEL AGUA

DESTINADA AL VIÑEDO
MENDOZA (POR DEPARTAMENTOS)



ORIGEN Y USO DEL AGUA DE RIEGO
DESTINADA AL VIÑEDO

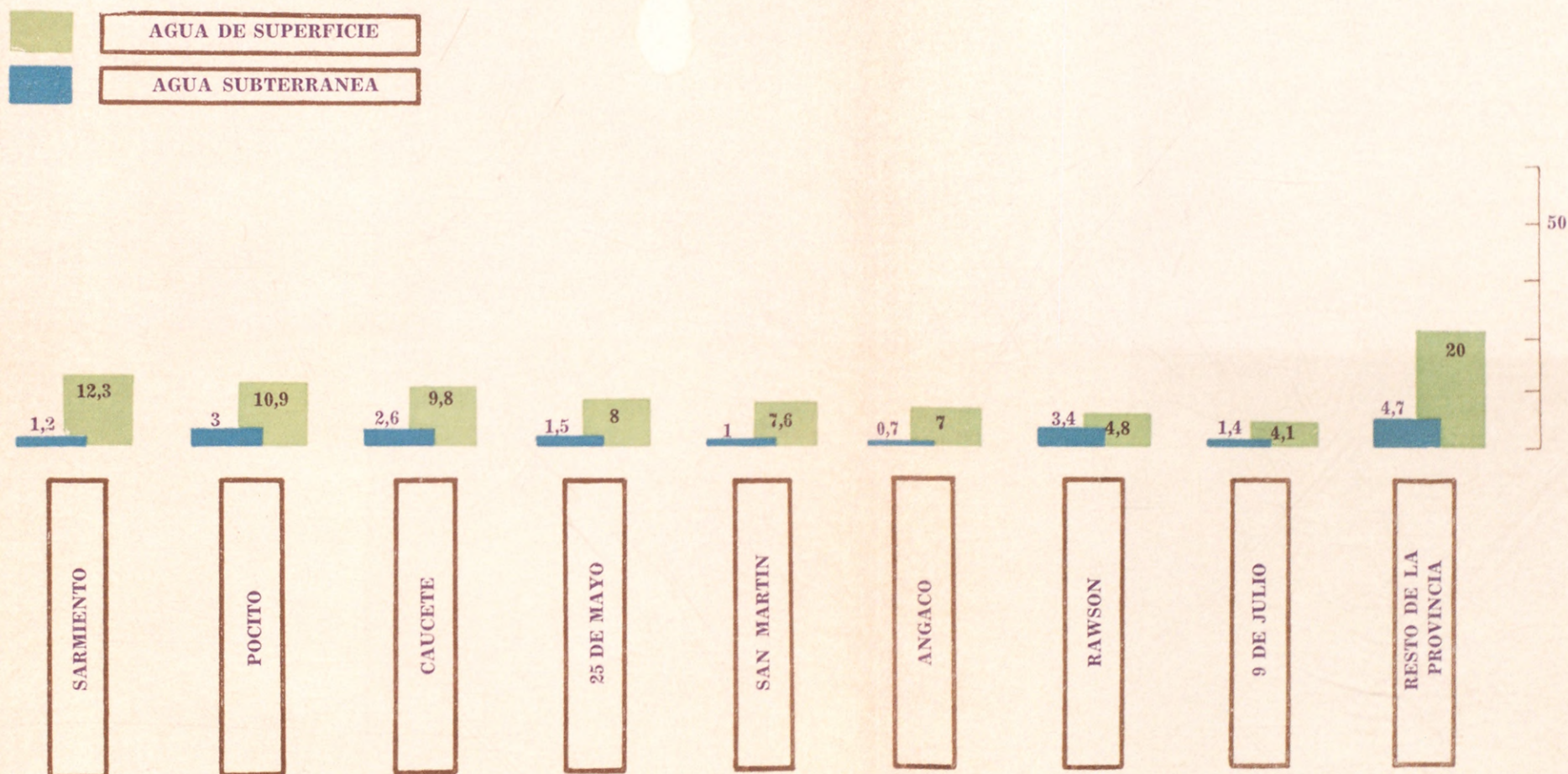
TOTALES DE SAN JUAN

(En Has.)

DEPARTAMENTOS	D I S P O S I C I O N D E A G U A			Superficie con Viñedos
	De Superficie	Subterránea	Totales	
ALBARDON	3.395,95	852,78	4.248,73	3.028,29
ANGACO	7.031,80	701,90	7.733,70	4.059,48
SAN MARTIN	7.599,84	985,89	8.585,73	4.243,30
CALINGASTA	1.055,59	—	1.055,59	129,58
CAPITAL	398,01	66,40	464,41	331,46
CAUCETE	9.836,93	2.642,09	12.479,02	7.631,74
CHIMBAS	2.543,98	924,10	3.468,08	2.133,10
ZONDA	2.061,06	298,56	2.359,62	825,09
IGLESIA	59,15	—	59,15	35,01
JACHAL	2.480,09	—	2.480,09	290,47
POCITO	10.872,54	2.921,65	13.794,19	7.031,46
RIVADAVIA	1.965,78	253,21	2.218,99	1.565,96
SANTA LUCIA	2.893,87	1.788,90	4.682,77	2.659,05
SARMIENTO	12.326,49	1.245,18	13.571,67	5.562,34
RAWSON	4.770,01	3.375,24	8.145,25	4.214,86
ULLUN	3.158,76	404,29	3.563,05	1.453,59
VALLE FERTIL	2,50	108,00	110,50	15,25
25 DE MAYO	8.037,42	1.522,13	9.559,55	7.282,31
9 DE JULIO	4.148,63	1.355,74	5.504,37	2.398,29
T O T A L E S ..	84.638,40	19.446,06	104.084,46	54.890,63

SUPERFICIE IRRIGADA SEGUN EL ORIGEN DEL AGUA

DESTINADA AL VIÑEDO
SAN JUAN (Por Departamento)



ORIGEN Y USO DEL AGUA DE RIEGO
DESTINADA AL VIÑEDO

TOTALES DE RIO NEGRO

(En Has.)

DEPARTAMENTOS	D I S P O S I C I O N D E A G U A			Superficie con Viñedos
	De Superficie	Subterránea	Totales	
ADOLFO ALSINA	248,00	—	248,00	117,40
AVELLANEDA	4.392,60	321,50	4.714,10	1.135,62
CONESA	797,44	—	797,44	455,96
EL CUY	322,10	—	322,10	154,10
GENERAL ROCA	25.417,15	762,66	26.179,81	13.929,69
PICHI-MAHUIDA	2.119,44	14,16	2.133,60	1.259,72
VALCHETA	154,50	—	154,50	50,30
T O T A L E S ..	33.451,23	1 098,32	34 549,55	17.097,79

ORIGEN Y USO DEL AGUA DE RIEGO
DESTINADA AL VIÑEDO

TOTALES DE LA RIOJA

(En Has.)

DEPARTAMENTOS	D I S P O S I C I O N D E A G U A			Superficie con Viñedos
	De Superficie	Subterránea	TOTALES	
ARAUCO	161,24	17,00	178,24	94,15
GRAL. BELGRANO	10,03	—	10,03	6,01
CAPITAL	20,00	—	20,00	5,00
CASTRO BARROS	320,34	—	320,34	296,62
CHILECITO	1.288,52	310,96	1.599,48	1.330,15
FAMATINA	346,78	5,00	351,78	233,76
GRAL. LAMADRID	86,41	4,00	90,41	72,08
GRAL. LAVALLE	1.299,46	7,71	1.307,17	915,12
GRAL. OCAMPO	263,01	—	263,01	153,68
GRAL. SARMIENTO ...	404,91	—	404,91	82,41
GDOR. GORDILLO	61,00	51,00	112,00	59,12
INDEPENDENCIA	5,00	—	5,00	5,00
SAN BLAS DE LOS SAUCES	306,73	96,71	403,44	252,21
SANAGASTA	62,50	—	62,50	56,74
T O T A L E S ..	4.635,93	492,38	5.128,31	3.562,05

El presente folleto, se terminó
de imprimir en el mes de Fe-
brero de 1969, en los Talleres
Gráficos de la Imp. Oficial
Mendoza — Argentina.

