C/1980 SER. C. 25.2

SALA DE CONSULTA

Censo Nacional de Vivienda 1980

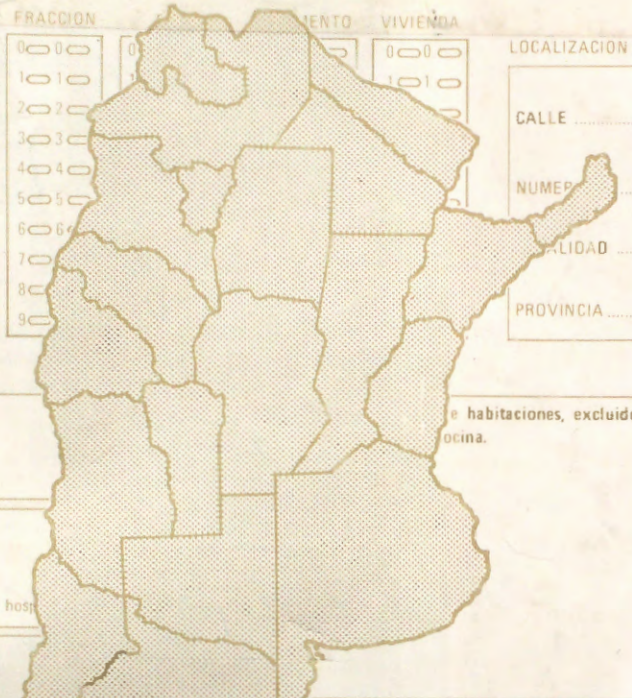

LEA CUIDADOSAMENTE LAS INSTRUCCIONES QUE FIGURAN EN EL REVERSO DE ESTE CUESTIONARIO.

Serie C
Vivienda
Tomo II
Departamentos y Localidades
República Argentina

NO FOTOCOPIAR

c/1980 Ser. C 25-2
ej. 4

I. N. D. E. C.
Instituto Estadístico de Servicios
DIRECCION DE DIFUSION
I.N.D.E.C.
15 MAR. 2013

Censo Nacional de Población y Vivienda 1980

Serie C
Vivienda

Tomo II

Departamentos y Localidades
Republica Argentina

Estadístico de Servicios
DIRECCION DE DIFUSION
I.N.D.E.C.
15 MAR. 2013

INDICE

Pág.

Presentación de los resultados 7
Estimación de errores de muestreo 9
Cuadros estadísticos:

a) Por departamentos o partidos

Cuadro 13: Viviendas particulares según ocupación y población censada en ellas. 15
Cuadro 14: Tipo de vivienda. 41
Cuadro 15: Tamaño del hogar y cantidad de cuartos 135
Cuadro 16: Antiguedad de la construcción original y régimen de tenencia 207
Cuadro 17: Material predominante en la construcción 279
Cuadro 18: Servicio de alumbrado y combustible empleado para cocinar. 351
Cuadro 19: Procedencia y sistema de abastecimiento de agua 423
Cuadro 20: Servicio sanitario y disponibilidad de ducha o bañera. 495

b) Por aglomerados y localidades de 10.000 y más habitantes

Cuadro 21: Características de las viviendas y servicios públicos 567

c) Por capitales de provincia y aglomerados o localidades de 100.000 o más habitantes

Cuadro 22: Tamaño del hogar, cantidad de cuartos y escala de personas por cuarto. 617
Cuadro 23: Antiguedad aproximada de la construcción original. 645
Cuadro 24: Procedencia y sistema de abastecimiento del agua 673
Cuadro 25: Tipo y composición de hogares 701

PRESENTACION DE LOS RESULTADOS

En el volumen I de esta publicación del Censo Nacional de Población y Vivienda de 1980 están contenidos los cuadros sobre vivienda de **nivel nacional y provincial**. Este volumen II completa la información recogida, con los **cuadros por departamentos o partidos y por localidades**.

El cuadro 13 ofrece para cada provincia, por departamentos, las **viviendas particulares ocupadas y desocupadas y la población** censada en aquéllas. El cuadro 14 clasifica **por tipo** las viviendas particulares ocupadas de cada departamento y la población respectiva, distinguiendo entre total, urbano y rural. El tipo **casa** está subdividido en los subtipos A y B, según se explica en el tomo I (págs. LIX-LX).

Luego se presentan seis cuadros de estructura similar, en los que se da por departamento - distinguiendo entre total, urbano y rural - la información sobre las diversas características de las viviendas particulares ocupadas. Estas características aparecen en la referencia lateral, y cada columna corresponde a un departamento o partido. Contienen los datos sobre **tamaño del hogar y cantidad de cuartos** (cuadro 15), **antigüedad aproximada de la construcción original y régimen de tenencia** (cuadro 16), **material predominante en la construcción** (cuadro 17), **servicio de alumbrado y combustible empleado para cocinar** (cuadro 18), **procedencia y sistema de abastecimiento del agua** (cuadro 19) y **servicio sanitario y disponibilidad de ducha o bañera** (cuadro 20).

Los cuadros siguientes están dedicados a las localidades principales del país. Debe destacarse que por primera vez en un censo argentino de vivienda se ofrece información detallada sobre viviendas por localidades.

El cuadro 21 se refiere a los **aglomerados urbanos**, las **capitales de provincia y toda otra localidad de 10.000 y más habitantes***. Aquí también los rubros o características investigados figuran en la referencia lateral y cada columna corresponde a una localidad. Los rubros incluidos son: la **población en viviendas particulares ocupadas**, la **cantidad de cuartos**, el **número de viviendas por ocupante**, el **tipo** de vivienda, la **antigüedad**, el **régimen de tenencia**, el **abastecimiento de agua**, el **alumbrado**, el **combustible**, y el servicio **sanitario** y de **ducha o bañera**. Finalmente se detalla la **disponibilidad de servicios públicos** en cada localidad. Esta última información ha sido incluída por ser de especial interés y utilidad para las autoridades municipales y provinciales y para todos quienes se ocupan del planeamiento urbano.

Los cuatro cuadros que siguen tienen también una estructura semejante entre sí. Todos ellos tienen como sujeto las viviendas particulares ocupadas clasificadas por tipo, y dan para los aglomerados urbanos, para las capitales de provincias y para otras ciudades de 100.000 y más habitantes la siguiente información: **tamaño del hogar, cantidad de cuartos y personas por cuarto** (cuadro 22); **antigüedad aproximada de la construcción original** (cuadro 23); **procedencia y sistema de abastecimiento del agua** (cuadro 24), y **tipo y composición de los hogares** que ocupan las respectivas viviendas (cuadro 25).

Toda esta información procede del relevamiento realizado al 100% de la población en parte del país y a una muestra de la misma en las áreas más pobladas, según se explica en el tomo I (págs. XLVII-XLIX). Y conforme a lo que allí se anuncia, en las próximas páginas de este volumen se explica el método de **estimación de los errores de muestreo**.

Ténganse presentes las definiciones dadas en el volumen I de esta publicación:

Localidad. Agrupamiento de 10 o más viviendas en un área residencial continua, la separación de cuyos edificios no supera los 100 metros, y que no incluye zonas destinadas a explotaciones agropecuarias. Constituye un núcleo distinto e indivisible que por lo general tiene un nombre otorgado legalmente o derivado del uso local. Se considera incluidos en la localidad los desprendimientos que constituyan barrios de viviendas, fraccionamientos recientes, barrios de intrusos y otros desprendimientos similares, siempre que su distancia al borde de la localidad no supere los 1.000 metros.

Localidad urbana. Es la que está habitada por 2.000 o más habitantes.

Aglomerado urbano. Es un conjunto de localidades urbanas geográficamente continuas entre sí, sin interposición de zonas no urbanas, que excede los límites de divisiones administrativas municipales o provinciales. Para diferenciarlo de su localidad principal se le antepone el adjetivo Gran: *Gran Mendoza*.

ESTIMACION DE ERRORES DE MUESTREO

Las cifras de algunas jurisdicciones y ciudades (*) contenidas en los cuadros publicados son estimaciones provenientes de la aplicación de técnicas de muestreo (exceptuando los totales de viviendas de cada área geográfica). Por lo tanto están sujetas a fluctuaciones aleatorias, llamadas errores de muestreo. Estos errores pueden ser estimados a través de los errores standard que se interpretan de la siguiente manera:

- Hay una probabilidad de dos tercios que la diferencia entre la estimación por muestreo y la cifra que se hubiera obtenido a partir de un relevamiento completo de las viviendas, sea menor que el error standard;
- una probabilidad de 95 en 100 que dicha diferencia sea menor que dos veces el error standard,
- una probabilidad de 99 en 100 que sea menor que dos veces y media el error standard.

Se presentan los errores standard para los datos de vivienda - valores absolutos o porcentajes - contenidos en los tomos I y II de la Serie C del Censo (**).

Los errores standard de las cifras de vivienda en valores absolutos se obtienen utilizando las tablas A y C, mientras que los de porcentajes se obtienen de las tablas B y C. Los valores que se consignan en las tablas A o B deberán ser multiplicados por los factores que figuran en la tabla C.

Uso de las tablas A y C

Los valores de la tabla A dependen de la magnitud de las estimaciones (filas) y del total de viviendas del área (columnas). El área es la menor división geográfica que contiene a la estimación: puede ser una provincia, un departamento o partido, su parte urbana o rural, o una localidad.

Cuando en esta tabla no figuren los valores que se buscan, ya sea por fila o columna, se podrá obtener un valor aproximado, interpolando linealmente. En la tabla C se especifican los factores por utilizar para cada variable o característica de las viviendas y para cada jurisdicción o ciudad muestreada. Cuando la cifra estimada surge de la clasificación simultánea según dos o más características, se deberá utilizar el mayor de los factores.

Uso de las tablas B y C

Los errores standard de los porcentajes se calculan utilizando las tablas B y C de manera análoga a las A y C, debiendo buscarse los valores en la tabla B según el porcentaje estimado (filas), y según la base sobre la que fue calculado (columnas).

En las provincias de Corrientes, Chaco, Jujuy, Mendoza, Misiones, Salta, San Juan, Santiago del Estero y Tucumán, únicamente se han muestreado las ciudades capitales. Por lo tanto sólo los datos que corresponden a viviendas de estas ciudades tienen error de muestreo; en las áreas restantes de estas provincias este error es nulo ya que los datos surgen de un relevamiento total. Para las estimaciones que corresponden íntegramente a una de estas ciudades o a departamentos incluidos total o casi totalmente en ellas, los errores standard se determinan de la manera ya descripta. Para las estimaciones correspondientes al total de la provincia, el cálculo del error standard debe hacerse sobre las cifras que corresponden a la ciudad con muestra.

(*) Capital Federal, provincias de Buenos Aires, Córdoba, Entre Ríos y Santa Fe (excepto los departamentos y partidos de estas provincias consignados en el anexo 1) y las ciudades de Corrientes, Mendoza, Posadas, Resistencia, Salta, San Juan, San Miguel de Tucumán, San Salvador de Jujuy y Santiago del Estero.

(**) En el tomo I, serie C, se describe brevemente el procedimiento seguido en la estimación de las características de las viviendas en las áreas muestreadas. Una explicación más detallada y el método utilizado para la estimación de los errores standard figura en la publicación de la Serie E que trata la metodología empleada en la muestra.

Ejemplos sobre el uso de las tablas A, B y C

a) La cantidad de viviendas con piso de mosaico o similar en el departamento Gualeguay de la provincia de Entre Ríos es de 5.302.
El valor que surge de la tabla A para un área de 10.000 viviendas (número aproximado de las que hay en Gualeguay), en su cruce con la séptima fila (5.000) es 150. Y el factor de la tabla C para "material de los pisos" en la provincia de Entre Ríos es 1,2. Por consiguiente la estimación del error standard es 150 x 1,2 = 180 viviendas. Este resultado indica que hay una probabilidad del 95% de que la diferencia entre la estimación y el valor que se hubiera obtenido con un relevamiento completo sea menor de 360 viviendas (2 veces el error standard).

b) La cantidad de viviendas con una antigüedad de hasta 5 años en la provincia del Chaco es 47.683 de las cuales 14.957 son las estimadas para el Gran Resistencia. El valor de la tabla A para un área de 50.000 viviendas (número aproximado de viviendas del Gran Resistencia) y una estimación aproximada a 15.000 es 305.
El factor de la tabla C para "antigüedad de la construcción" es 1,5. Por consiguiente la estimación del error standard, tanto para la cifra del total de la provincia como para la del Gran Resistencia es 305 x 1,5=457,5 viviendas.

c) Según la estimación censal, en el 74,5% de las viviendas de Entre Ríos, el combustible empleado para cocinar es "gas envasado". El valor que surge de la tabla B (recordando que hay en Entre Ríos cerca de 200.000 viviendas) es 0,3%.

TABLA A

Viviendas estimadas	CANTIDAD DE VIVIENDAS DEL AREA									
	2.500	5.000	10.000	25.000	50.000	100.000	250.000	500.000	1.000.000	3.000.000
50	20	20	20	20	20	20	20	20	20	20
100	30	30	30	30	30	30	30	30	30	30
250	45	45	45	45	45	45	45	45	45	45
500	60	65	65	65	65	65	65	65	65	65
1.000	75	85	90	95	95	95	95	95	95	95
2.500		105	130	140	145	150	150	150	150	150
5.000			150	190	200	205	210	210	210	210
10.000				230	270	285	295	295	300	300
15.000				230	305	340	355	360	365	365
25.000					335	410	450	460	470	470
50.000						475	600	635	655	665
75.000						410	685	760	790	810
100.000							735	850	900	935
250.000								1.060	1.300	1.435

* Para estimaciones mayores que 250.000 viviendas, el valor que correspondería en esta tabla sería menor que el 6‰ de la estimación.

** Para estimaciones que superen la mitad de la cantidad de viviendas del área debe tomarse el valor que corresponde al complemento.

TABLA B

Porcentaje estimado	BASE DEL PORCENTAJE										
	2.500	5.000	7.500	10.000	15.000	20.000	25.000	50.000	100.000	200.000	400.000
2 ó 98	0,8	0,6	0,5	0,4	0,3	0,3	0,3	0,2	0,1	0,1	0,1
5 ó 95	1,3	0,9	0,8	0,7	0,5	0,5	0,4	0,3	0,2	0,1	0,1
10 ó 90	1,8	1,3	1,0	0,9	0,7	0,6	0,6	0,4	0,3	0,2	0,1
15 u 85	2,1	1,5	1,2	1,1	0,9	0,8	0,7	0,5	0,3	0,2	0,2
20 u 80	2,4	1,7	1,4	1,2	1,0	0,8	0,8	0,5	0,4	0,3	0,2
25 ó 75	2,6	1,8	1,5	1,3	1,1	0,9	0,8	0,6	0,4	0,3	0,2
30 ó 70	2,8	1,9	1,6	1,4	1,1	1,0	0,9	0,6	0,4	0,3	0,2
50	3,0	2,1	1,7	1,5	1,2	1,1	0,9	0,7	0,5	0,3	0,2

TABLA C

VARIABLES	Capital Federal	Provincia de Buenos Aires			Provincia de Córdoba	Provincia de Entre Ríos	Provincia de Santa Fe	Ciudades (*)
		TOTAL	G.B.A.	Resto				
Tipo de vivienda	0,4	0,5	0,5	0,5	0,5	0,5	0,5	0,4
Cantidad de personas	0,2	0,3	0,3	0,2	0,2	0,2	0,2	0,2
Material de los pisos	2,7	1,5	1,7	1,1	1,3	1,2	1,3	1,2
Material paredes exteriores	1,7	1,2	1,4	0,8	1,0	0,9	0,9	1,2
Material del techo	2,1	1,4	1,5	1,1	1,3	1,3	1,2	1,4
Cantidad de habitaciones	2,1	1,2	1,3	0,9	1,0	0,9	0,9	1,0
Sistema abastecimiento del agua	1,6	1,4	1,6	1,1	1,3	1,3	1,1	1,2
Procedencia del agua	2,1	2,2	2,5	1,7	2,0	1,7	1,4	1,7
Combustible	2,3	1,8	2,1	1,3	1,4	1,1	1,4	1,3
Alumbrado	1,2	1,4	1,5	1,2	1,3	1,2	1,0	1,1
Retrete	2,0	1,9	2,2	1,4	1,6	1,6	1,5	1,5
Ducha-bañera	1,8	1,4	1,6	1,1	1,3	1,3	1,2	1,2
Antigüedad	3,6	1,6	1,8	1,2	1,3	1,2	1,3	1,5
Tenencia	1,8	1,3	1,5	1,0	1,0	1,1	1,1	1,2

(*) Se refiere a las siguientes ciudades: Corrientes, Mendoza, Posadas, Resistencia, Salta, San Juan, San Miguel de Tucumán, San Salvador de Jujuy y Santiago del Estero.

ANEXO 1 - Partidos y departamentos que se relevaron en su totalidad en las provincias con muestra

PROVINCIA DE BUENOS AIRES

Adolfo Gonzales Chaves
Alberti
Capitán Sarmiento
Carlos Tejedor
Carmen de Areco
Castelli
Daireaux
Exaltación de la Cruz
General Alvear
General Belgrano
General Guido
General Lamadrid
General Las Heras
General Lavalle
General Paz
Guaminí
Hipólito Yrigoyen
Laprida
Maipú
Mar Chiquita
Monte
Municipio Urbano de la Costa
Municipio Urbano de Monte Hermoso
Municipio Urbano de Pinamar
Municipio Urbano de Villa Gesell
Navarro
Pellegrini
Pila
Rauch
Rivadavia
Roque Pérez
Salliqueló
San Cayetano
Suipacha
Tapalqué
Tordillo
Tornquist

PROVINCIA DE CORDOBA

Minas
Pocho
Río Seco
Sobremonte
Totoral
Tulumba

PROVINCIA DE ENTRE RIOS

Feliciano
La Paz

PROVINCIA DE SANTA FE

Garay
San Javier
Vera

CUADROS ESTADISTICOS

CUADRO 13: VIVIENDAS PARTICULARES SEGUN OCUPACION Y POBLACION CENSADA EN ELLAS, POR DEPARTAMENTO.

DISTRITO	VIVIENDAS PARTICULARES	OCUPADAS		DESOCUPADAS		POBLACION EN VIVIENDAS PARTICULARES	PROMEDIO	
		TOTAL	%	TOTAL	%		(1)	(2)
CAPITAL FEDERAL								
TOTAL	1 088 345	918 758	84,4	169 587	15,6	2 797 719	2,57	3,05
DISTRITO I	129 025	98 723	76,5	30 302	23,5	275 722	2,14	2,79
DISTRITO II	111 713	90 996	81,5	20 717	18,5	247 467	2,22	2,72
DISTRITO III	58 276	48 808	83,8	9 468	16,2	131 070	2,25	2,69
DISTRITO IV	35 856	31 776	88,6	4 080	11,4	94 836	2,65	2,99
DISTRITO V	29 762	26 097	87,7	3 665	12,3	84 351	2,83	3,23
DISTRITO VI	58 604	50 074	85,4	8 530	14,6	146 327	2,50	2,92
DISTRITO VII	62 772	52 772	84,1	10 000	15,9	155 890	2,48	2,95
DISTRITO VIII	54 384	46 485	85,5	7 899	14,5	140 804	2,59	3,03
DISTRITO IX	99 772	81 947	82,1	17 825	17,9	245 156	2,46	2,99
DISTRITO X	80 534	67 283	83,5	13 251	16,5	207 469	2,58	3,08
DISTRITO XI	37 310	32 145	86,2	5 165	13,8	102 610	2,75	3,19
DISTRITO XII	40 495	34 919	86,2	5 576	13,8	109 456	2,70	3,14
DISTRITO XIII	35 194	31 574	89,7	3 620	10,3	106 512	3,03	3,37
DISTRITO XIV	36 482	31 521	86,4	4 961	13,6	99 890	2,74	3,17
DISTRITO XV	36 742	31 962	87,0	4 780	13,0	102 295	2,78	3,20
DISTRITO XVI	30 669	27 256	88,9	3 413	11,1	89 095	2,91	3,27
DISTRITO XVII	45 652	39 758	87,1	5 894	12,9	126 446	2,77	3,18
DISTRITO XVIII	36 677	32 522	88,7	4 155	11,3	104 405	2,85	3,21
DISTRITO XIX	38 584	35 846	92,9	2 738	7,1	137 479	3,56	3,84
DISTRITO XX	29 842	26 294	88,1	3 548	11,9	90 359	3,03	3,44

(1) : PROMEDIO DE PERSONAS POR VIVIENDA PARTICULAR

(2) : PROMEDIO DE PERSONAS POR VIVIENDA PARTICULAR OCUPADA

CUADRO 13: VIVIENDAS PARTICULARES SEGUN OCUPACION Y POBLACION CENSADA EN ELLAS, POR DEPARTAMENTO.

PARTIDO	VIVIENDAS PARTICULARES	OCUPADAS		DESOCUPADAS		POBLACION EN VIVIENDAS PARTICULARES	PROMEDIO	
		TOTAL	%	TOTAL	%		(1)	(2)
BUENOS AIRES								
TOTAL	3 367 514	2 865 982	85,1	501 532	14,9	10 734 839	3,19	3,75
PARTIDOS DEL GRAN BUENOS AIRES	1 927 549	1 755 277	91,1	172 272	8,9	6 797 691	3,53	3,87
ALMIRANTE BROWN	89 184	81 258	91,1	7 926	8,9	329 216	3,69	4,05
AVELLANEDA	102 942	94 530	91,8	8 412	8,2	331 763	3,22	3,51
BERAZATEGUI	53 425	49 000	91,7	4 425	8,3	198 930	3,72	4,06
ESTEBAN ECHEVERRIA	54 015	45 953	85,1	8 062	14,9	186 331	3,45	4,06
FLORENCIO VARELA	44 070	39 947	90,6	4 123	9,4	173 029	3,11	4,33
GENERAL SAN MARTIN	111 303	103 418	92,9	7 885	7,1	381 336	3,43	3,69
GENERAL SARMIENTO	130 866	117 334	89,7	13 532	10,3	496 717	3,80	4,23
LA MATANZA	252 603	233 730	92,5	18 873	7,5	945 669	4,01	4,05
LANUS	138 792	128 767	92,8	10 025	7,2	465 179	3,35	3,61
LOMAS DE ZAMORA	140 405	130 927	93,2	9 478	6,8	505 509	3,60	3,86
MERLO	79 697	71 379	89,6	8 318	10,4	291 603	3,66	4,09
MORENO	55 056	46 600	84,6	8 456	15,4	194 355	3,53	4,17
MORON	171 239	156 314	91,3	14 925	8,7	591 471	3,45	3,78
QUILMES	124 915	116 191	93,0	8 724	7,0	446 337	3,57	3,84
SAN FERNANDO	38 242	34 509	90,2	3 733	9,8	132 096	3,45	3,83
SAN ISIDRO	83 784	76 721	91,6	7 063	8,4	290 750	3,47	3,79
TIGRE	60 885	50 502	82,9	10 383	17,1	204 915	3,37	4,06
TRES DE FEBRERO	100 228	92 987	92,8	7 241	7,2	344 178	3,43	3,70
VICENTE LOPEZ	95 898	85 210	88,9	10 688	11,1	288 307	3,01	3,38
RESTO DE PROVINCIA DE BUENOS AIRES	1439 965	1 110 705	77,1	329 260	22,9	3 937 148	2,73	3,55
ADOLFO ALSINA	7 127	5 692	79,9	1 435	20,1	18 743	2,63	3,29
ADOLFO GONZALES CHAVES	4 702	3 820	81,2	882	18,8	12 668	2,69	3,32
ALBERTI	3 984	3 257	81,8	727	18,2	10 514	2,64	3,23
AYACUCHO	6 287	5 276	83,9	1 011	16,1	18 143	2,89	3,44
AZUL	17 954	15 668	87,3	2 286	12,7	54 974	3,06	3,51
BAHIA BLANCA	73 131	65 319	89,3	7 812	10,7	229 898	3,14	3,52
BALCARCE	12 584	10 989	87,3	1 595	12,7	39 040	3,10	3,55
BARADERO	8 141	7 153	87,9	988	12,1	25 507	3,13	3,57
BARTOLOME MITRE	7 236	6 303	87,1	933	12,9	21 823	3,02	3,46
BENITO JUAREZ	7 142	5 850	81,9	1 292	18,1	20 583	2,88	3,52
BERISSO	19 576	17 645	90,1	1 931	9,9	66 353	3,39	3,76
BOLIVAR	12 284	10 022	81,6	2 262	18,4	32 551	2,65	3,25
BRAGADO	12 809	11 028	86,1	1 781	13,9	38 060	2,97	3,45
CAMPANA	16 890	14 819	87,7	2 071	12,3	57 739	3,42	3,90
CAÑUELAS	8 265	6 713	81,2	1 552	18,8	25 004	3,03	3,73
CAPITAN SARMIENTO	3 437	2 976	86,6	461	13,4	10 147	2,95	3,41
CARLOS CASARES	6 904	5 733	83,0	1 171	17,0	19 745	2,86	3,44
CARLOS TEJEDOR	4 439	3 638	82,0	801	18,0	12 738	2,87	3,50
CARMEN DE ARECO	3 679	3 092	84,0	587	16,0	10 892	2,96	3,52
CASTELLI	2 310	1 898	82,2	412	17,8	6 509	2,82	3,43
COLON	5 947	5 260	88,4	687	11,6	17 940	3,02	3,41
CORONEL BRANDSEN	5 328	4 278	80,3	1 050	19,7	15 282	2,87	3,57

CUADRO 13: VIVIENDAS PARTICULARES SEGUN OCUPACION Y POBLACION CENSADA EN ELLAS, POR DEPARTAMENTO.

PARTIDO	VIVIENDAS PARTICULARES	OCUPADAS		DESOCUPADAS		POBLACION EN VIVIENDAS PARTICULARES	PROMEDIO	
		TOTAL	%	TOTAL	%		(1)	(2)
BUENOS AIRES								
CNEL. DE M. L. ROSALES	15 884	13 962	87,9	1 922	12,1	51 252	3,23	3,67
CORONEL DORREGO	6 994	5 524	79,0	1 470	21,0	18 634	2,66	3,37
CORONEL PRINGLES	7 858	6 389	81,3	1 469	18,7	21 813	2,78	3,41
CORONEL SUAREZ	11 064	9 290	84,0	1 774	16,0	32 019	2,89	3,45
CHACABUCO	13 932	11 890	85,3	2 042	14,7	40 813	2,93	3,43
CHASCOMUS	10 121	8 213	81,1	1 908	18,9	29 676	2,93	3,61
CHIVILCOY	18 791	15 924	84,7	2 867	15,3	54 139	2,88	3,40
DAIREAUX	4 575	3 758	82,1	817	17,9	13 560	2,96	3,61
DOLORES	7 491	6 394	85,4	1 097	14,6	22 620	3,02	3,54
ENSENADA	13 926	11 178	80,3	2 748	19,7	40 362	2,90	3,61
ESCOBAR	24 505	19 681	80,3	4 824	19,7	80 597	3,29	4,10
EXALTACION DE LA CRUZ	5 284	3 580	67,8	1 704	32,2	12 790	2,42	3,57
GENERAL ALVARADO	16 512	7 239	43,8	9 273	56,2	25 251	1,53	3,49
GENERAL ALVEAR	2 928	2 308	78,8	620	21,2	7 978	2,73	3,46
GENERAL ARENALES	5 212	4 404	84,5	808	15,5	14 990	2,88	3,40
GENERAL BELGRANO	5 356	3 951	73,8	1 405	26,2	12 837	2,40	3,25
GENERAL GUIDO	1 297	972	74,9	325	25,1	3 197	2,47	3,29
GENERAL JUAN MADARIAGA	4 980	4 180	83,9	800	16,1	15 208	3,05	3,64
GENERAL LA MADRID	3 737	3 043	81,4	694	18,6	10 534	2,82	3,46
GENERAL LAS HERAS	3 238	2 599	80,3	639	19,7	9 318	2,88	3,59
GENERAL LAVALLE	396	315	79,5	81	20,5	1 199	3,03	3,81
GENERAL PAZ	3 688	2 738	74,2	950	25,8	8 949	2,43	3,27
GENERAL PINTO	5 983	5 015	83,8	968	16,2	17 964	3,00	3,58
GENERAL PUEYRREDON	204 560	122 956	60,1	81 604	39,9	424 121	2,07	3,45
GENERAL RODRIGUEZ	11 160	8 448	75,7	2 712	24,3	31 853	2,85	3,77
GENERAL VIAMONTE	5 787	4 858	83,9	929	16,1	16 610	2,87	3,42
GENERAL VILLEGAS	8 858	7 408	83,6	1 450	16,4	26 196	2,96	3,54
GUAMINI	4 307	3 513	81,6	794	18,4	12 189	2,83	3,47
HIPOLITO YRIGOYEN	3 105	2 603	83,8	502	16,2	9 036	2,91	3,47
JUNIN	24 674	21 429	86,8	3 245	13,2	74 293	3,01	3,47
LA PLATA	152 098	132 261	87,0	19 837	13,0	460 744	3,03	3,48
LAPRIDA	3 215	2 619	81,5	596	18,5	8 998	2,80	3,44
LAS FLORES	7 634	6 406	83,9	1 228	16,1	21 426	2,81	3,35
LEANDRO N ALEM	5 361	4 593	85,7	768	14,3	16 087	3,00	3,50
LINCOLN	12 556	10 704	85,3	1 852	14,7	36 931	2,94	3,45
LOBERIA	5 818	4 965	85,3	853	14,7	16 863	2,90	3,40
LOBOS	9 515	7 868	82,7	1 647	17,3	27 575	2,69	3,51
LUJAN	19 514	17 458	89,5	2 056	10,5	64 774	3,32	3,71
MAGDALENA	8 033	5 931	73,8	2 102	26,2	19 947	2,48	3,36
MAIPU	3 248	2 778	85,5	470	14,5	9 439	2,91	3,40
MAR CHIQUITA	5 841	3 344	57,3	2 497	42,7	12 043	2,06	3,60
MARCOS PAZ	6 393	5 009	78,4	1 384	21,6	20 152	3,15	4,02
MERCEDES	15 634	13 799	88,3	1 835	11,7	48 274	3,09	3,50
MONTE	4 830	3 619	74,9	1 211	25,1	12 734	2,64	3,52
M. U. DE LA COSTA	40 831	7 267	17,8	33 564	82,2	25 286	0,62	3,48
M. U. DE MONTE HERMOSO	5 660	910	16,1	4 750	83,9	3 077	0,54	3,38
M. U. DE PINAMAR	9 105	1 583	17,4	7 522	82,6	5 284	0,58	3,34
M. U. DE VILLA GESELL	14 585	3 259	22,3	11 326	77,7	11 305	0,78	3,47
NAVARRO	4 190	3 384	80,8	806	19,2	12 139	2,90	3,59

CUADRO 13: VIVIENDAS PARTICULARES SEGUN OCUPACION Y POBLACION CENSADA EN ELLAS, POR DEPARTAMENTO.

PARTIDO	VIVIENDAS PARTICULARES	OCUPADAS		DESOCUPADAS		POBLACION EN VIVIENDAS PARTICULARES	PROMEDIO	
		TOTAL	%	TOTAL	%		(1)	(2)
BUENOS AIRES								
NECOCHEA	29 443	20 852	70,8	8 591	29,2	72 182	2,45	3,46
9 DE JULIO	14 204	12 042	84,8	2 162	15,2	41 273	2,91	3,43
OLAVARRIA	28 160	24 168	85,8	3 992	14,2	86 997	3,09	3,60
PATAGONES	7 899	6 700	84,8	1 199	15,2	23 770	3,01	3,55
PEHUAJO	12 435	10 653	85,7	1 782	14,3	37 261	3,00	3,50
PELLEGRINI	4 364	3 662	83,9	702	16,1	12 438	2,85	3,40
PERGAMINO	27 110	23 553	86,9	3 557	13,1	83 257	3,07	3,54
PILA	1 106	854	77,2	252	22,8	2 840	2,57	3,33
PILAR	27 411	20 340	74,2	7 071	25,8	83 418	3,04	4,10
PUAN	6 954	5 614	80,7	1 340	19,3	17 979	2,86	3,20
RAMALLO	7 005	6 205	88,6	800	11,4	22 570	3,22	3,64
RAUCH	4 628	3 862	83,4	766	16,6	13 076	2,83	3,39
RIVADAVIA	4 569	3 761	82,3	808	17,7	13 334	2,92	3,55
ROJAS	7 614	6 258	82,2	1 356	17,8	21 488	2,82	3,43
ROQUE PEREZ	3 317	2 787	84,0	530	16,0	9 256	2,79	3,32
SAAVEDRA	6 454	5 420	84,0	1 034	16,0	17 848	2,77	3,29
SALADILLO	8 502	7 186	84,5	1 316	15,5	24 318	2,86	3,38
SALIQUELO	2 448	2 075	84,8	373	15,2	7 136	2,92	3,44
SALTO	8 664	7 349	84,8	1 315	15,2	25 255	2,91	3,44
SAN ANDRES DE GILES	5 613	4 698	83,7	915	16,3	16 048	2,86	3,42
SAN ANTONIO DE ARECO	5 249	4 434	84,5	815	15,5	15 937	3,04	3,59
SAN CAYETANO	3 197	2 602	81,4	595	18,6	8 837	2,76	3,40
SAN NICOLAS	30 902	28 388	91,9	2 514	8,1	112 350	3,64	3,96
SAN PEDRO	12 839	11 229	87,5	1 610	12,5	39 871	3,11	3,55
SAN VICENTE	16 833	13 764	81,8	3 069	18,2	55 305	3,29	4,02
SUIPACHA	2 534	2 117	83,5	417	16,5	7 409	2,92	3,50
TANDIL	28 656	25 110	87,6	3 546	12,4	89 419	3,12	3,56
TAPALQUE	2 994	2 296	76,7	698	23,3	7 985	2,67	3,48
TORDILLO	535	403	75,3	132	24,7	1 526	2,85	3,79
TORNQUIST	4 179	2 981	71,3	1 198	28,7	9 733	2,33	3,27
TRENQUE LAUQUEN	10 682	9 172	85,9	1 510	14,1	32 670	3,06	3,56
TRES ARROYOS	21 087	16 024	76,0	5 063	24,0	54 060	2,56	3,37
25 DE MAYO	11 955	9 942	83,2	2 013	16,8	34 368	2,87	3,46
VILLARINO	7 797	6 193	79,4	1 604	20,6	21 371	2,74	3,45
ZARATE	22 206	20 063	90,3	2 143	9,7	76 634	3,45	3,82

(1) : PROMEDIO DE PERSONAS POR VIVIENDA PARTICULAR

(2) : PROMEDIO DE PERSONAS POR VIVIENDA PARTICULAR OCUPADA

o

CUADRO 13: VIVIENDAS PARTICULARES SEGUN OCUPACION Y POBLACION CENSADA EN ELLAS, POR DEPARTAMENTO.

DEPARTAMENTO	VIVIENDAS PARTICULARES	OCUPADAS		DESOCUPADAS		POBLACION EN VIVIENDAS PARTICULARES	PROMEDIO	
		TOTAL	%	TOTAL	%		(1)	(2)
CATAMARCA								
TOTAL	52 447	42 868	81,7	9 579	18,3	204 196	3,89	4,76
AMBATO	1 337	771	57,7	566	42,3	3 482	2,60	4,52
ANCASTI	689	644	93,5	45	6,5	2 968	4,31	4,61
ANDALGALA	3 424	2 418	70,6	1 006	29,4	11 097	3,24	4,59
ANTOFAG. DE LA SIERRA	356	210	59,0	146	41,0	855	2,40	4,07
BELEN	4 980	3 729	74,9	1 251	25,1	17 336	3,48	4,65
CAPAYAN	2 523	2 076	82,3	447	17,7	9 653	3,83	4,65
CAPITAL	16 723	15 188	90,8	1 535	9,2	76 685	4,59	5,05
EL ALTO	979	762	77,8	217	22,2	3 263	3,33	4,28
FRAY MAMERTO ESQUIU	1 569	1 296	82,6	273	17,4	6 597	4,21	5,09
LA PAZ	3 319	2 855	86,0	464	14,0	12 863	3,88	4,51
PACLIN	996	736	73,9	260	26,1	3 386	3,40	4,60
POMAN	1 844	1 367	74,1	477	25,9	6 222	3,37	4,55
SANTA MARIA	4 020	2 967	73,8	1 053	26,2	13 116	3,26	4,42
SANTA ROSA	1 725	1 467	85,0	258	15,0	6 688	3,88	4,56
TINOGASTA	5 271	3 951	75,0	1 320	25,0	17 726	3,36	4,49
VALLE VIEJO	2 692	2 431	90,3	261	9,7	12 259	4,55	5,04

(1) : PROMEDIO DE PERSONAS POR VIVIENDA PARTICULAR

(2) : PROMEDIO DE PERSONAS POR VIVIENDA PARTICULAR OCUPADA

CUADRO 13: VIVIENDAS PARTICULARES SEGUN OCUPACION Y POBLACION CENSADA EN ELLAS, POR DEPARTAMENTO.

DEPARTAMENTO	VIVIENDAS PARTICULARES	OCUPADAS		DESOCUPADAS		POBLACION EN VIVIENDAS PARTICULARES	PROMEDIO	
		TOTAL	%	TOTAL	%		(1)	(2)
CORDOBA								
TOTAL	698 957	610 111	87,3	88 846	12,7	2 361 074	3,38	3,87
CALAMUCHITA	14 822	10 193	68,8	4 629	31,2	37 044	2,50	3,63
CAPITAL	256 455	235 983	92,0	20 472	8,0	967 487	3,77	4,10
COLON	29 015	23 427	80,7	5 588	19,3	93 617	3,23	4,00
CRUZ DEL EJE	12 377	10 821	87,4	1 556	12,6	46 629	3,77	4,31
GENERAL ROCA	9 477	8 238	86,9	1 239	13,1	29 666	3,13	3,60
GENERAL SAN MARTIN	28 890	26 044	90,1	2 846	9,9	92 467	3,20	3,55
ISCHILIN	7 358	6 340	86,2	1 018	13,8	25 711	3,49	4,06
JUAREZ CELMAN	14 461	12 547	86,8	1 914	13,2	44 960	3,11	3,58
MARCOS JUAREZ	31 133	26 956	86,6	4 177	13,4	94 276	3,03	3,50
MINAS	1 457	1 241	85,2	216	14,8	4 827	3,31	3,89
POCHO	1 634	1 329	81,3	305	18,7	5 431	3,32	4,09
PRES. ROQUE SAENZ PEÑA	10 515	9 027	85,8	1 488	14,2	31 867	3,03	3,53
PUNILLA	40 924	26 841	65,6	14 083	34,4	94 980	2,32	3,54
RIO CUARTO	57 476	50 737	88,3	6 739	11,7	188 207	3,27	3,71
RIO PRIMERO	10 127	8 805	86,9	1 322	13,1	34 691	3,43	3,94
RIO SECO	2 731	2 408	88,2	323	11,8	9 922	3,63	4,12
RIO SEGUNDO	21 430	19 511	91,0	1 919	9,0	75 004	3,50	3,84
SAN ALBERTO	6 437	5 003	77,7	1 434	22,3	21 701	3,37	4,34
SAN JAVIER	10 213	8 583	84,0	1 630	16,0	36 007	3,53	4,20
SAN JUSTO	48 445	43 844	90,5	4 601	9,5	159 240	3,29	3,63
SANTA MARIA	18 091	14 822	81,9	3 269	18,1	60 070	3,32	4,05
SOBREMONTE	1 298	1 064	82,0	234	18,0	4 329	3,34	4,07
TERCERO ARRIBA	27 515	24 842	90,3	2 673	9,7	89 762	3,26	3,61
TOTORAL	3 821	3 124	81,8	697	18,2	12 413	3,25	3,97
TULUMBA	3 471	2 976	85,7	495	14,3	11 363	3,27	3,82
UNION	29 384	25 405	86,5	3 979	13,5	89 403	3,04	3,52

(1) : PROMEDIO DE PERSONAS POR VIVIENDA PARTICULAR

(2) : PROMEDIO DE PERSONAS POR VIVIENDA PARTICULAR OCUPADA

CUADRO 13: VIVIENDAS PARTICULARES SEGUN OCUPACION Y POBLACION CENSADA EN ELLAS, POR DEPARTAMENTO.

DEPARTAMENTO	VIVIENDAS PARTICULARES	OCUPADAS		DESOCUPADAS		POBLACION EN VIVIENDAS PARTICULARES	PROMEDIO	
		TOTAL	%	TOTAL	%		(1)	(2)
CORRIENTES								
TOTAL	155 180	140 198	90,3	14 982	9,7	648 354	4,18	4,63
BELLA VISTA	6 202	5 616	90,6	586	9,4	25 974	4,19	4,63
BERON DE ASTRADA	634	540	85,2	94	14,8	2 481	3,91	4,59
CAPITAL	42 108	39 129	92,9	2 979	7,1	183 216	4,35	4,68
CONCEPCION	2 997	2 765	92,3	232	7,7	13 921	4,65	5,04
CURUZU CUATIA	9 354	8 410	89,9	944	10,1	36 959	3,95	4,40
EMPEDRADO	3 192	2 909	91,1	283	8,9	13 586	4,26	4,67
ESQUINA	5 801	5 201	89,7	600	10,3	24 150	4,16	4,64
GENERAL ALVEAR	2 002	1 753	87,6	249	12,4	7 227	3,61	4,12
GENERAL PAZ	3 324	3 023	90,9	301	9,1	13 992	4,21	4,63
GOYA	16 509	15 263	92,5	1 246	7,5	72 775	4,41	4,77
ITATI	1 509	1 354	89,7	155	10,3	6 339	4,20	4,68
ITUZAINGO	4 816	4 174	86,7	642	13,3	19 214	3,99	4,60
LAVALLE	4 530	3 965	87,5	565	12,5	18 817	4,15	4,75
MBURUCUYA	1 930	1 698	88,0	232	12,0	7 490	3,88	4,41
MERCEDES	7 888	6 859	87,0	1 029	13,0	30 372	3,85	4,43
MONTE CASEROS	6 460	5 942	92,0	518	8,0	25 858	4,00	4,35
PASO DE LOS LIBRES	7 503	6 905	92,0	598	8,0	29 881	3,98	4,33
SALADAS	3 991	3 554	89,1	437	10,9	17 489	4,38	4,92
SAN COSME	2 562	1 927	75,2	635	24,8	8 566	3,34	4,45
SAN LUIS DEL PALMAR	3 314	2 977	89,8	337	10,2	14 255	4,30	4,79
SAN MARTIN	2 821	2 484	88,1	337	11,9	10 878	3,86	4,38
SAN MIGUEL	2 007	1 761	87,7	246	12,3	8 350	4,16	4,74
SAN ROQUE	3 859	3 363	87,1	496	12,9	15 931	4,13	4,74
SANTO TOME	7 684	6 704	87,2	980	12,8	32 260	4,20	4,81
SAUCE	2 183	1 922	88,0	261	12,0	8 373	3,84	4,36

(1) : PROMEDIO DE PERSONAS POR VIVIENDA PARTICULAR

(2) : PROMEDIO DE PERSONAS POR VIVIENDA PARTICULAR OCUPADA

CUADRO 13: VIVIENDAS PARTICULARES SEGUN OCUPACION Y POBLACION CENSADA EN ELLAS, POR DEPARTAMENTO.

DEPARTAMENTO	VIVIENDAS PARTICULARES	OCUPADAS		DESOCUPADAS		POBLACION EN VIVIENDAS PARTICULARES	PROMEDIO	
		TOTAL	%	TOTAL	%		(1)	(2)
CHACO								
TOTAL	161 678	150 616	93,2	11 062	6,8	690 429	4,27	4,58
ALMIRANTE BROWN	4 043	3 691	91,3	352	8,7	18 779	4,65	5,09
BERMEJO	5 301	4 931	93,0	370	7,0	22 149	4,18	4,49
COMANDANTE FERNANDEZ	15 536	14 196	91,4	1 340	8,6	62 118	4,00	4,38
CHACABUCO	4 835	4 435	91,7	400	8,3	19 698	4,07	4,44
DOCE DE OCTUBRE	4 255	4 108	96,5	147	3,5	19 221	4,52	4,68
F. J. STA. MARIA DE ORO	2 465	2 306	93,5	159	6,5	10 917	4,43	4,73
GENERAL BELGRANO	2 208	1 950	88,3	258	11,7	9 361	4,24	4,80
GENERAL DONOVAN	2 259	2 110	93,4	149	6,6	9 881	4,37	4,68
GENERAL GUEMES	6 952	6 728	96,8	224	3,2	35 380	5,09	5,26
INDEPENDENCIA	3 081	3 070	99,6	11	0,4	15 389	5,00	5,01
LIBERTAD	1 649	1 444	87,6	205	12,4	6 684	4,05	4,63
LDOR. GRAL. SAN MARTIN	9 789	9 377	95,8	412	4,2	44 862	4,58	4,78
MAIPU	4 346	4 041	93,0	305	7,0	20 223	4,65	5,00
MAYOR LUIS J FONTANA	8 869	8 532	96,2	337	3,8	39 489	4,45	4,63
NUEVE DE JULIO	5 039	4 421	87,7	618	12,3	19 865	3,94	4,49
O'HIGGINS	4 093	3 695	90,3	398	9,7	16 600	4,06	4,49
PRESIDENTE DE LA PLAZA	2 619	2 393	91,4	226	8,6	10 719	4,09	4,48
PRIMERO DE MAYO	1 597	1 441	90,2	156	9,8	6 408	4,01	4,45
QUITILIPI	5 971	5 521	92,5	450	7,5	25 494	4,27	4,62
SAN FERNANDO	54 789	51 040	93,2	3 749	6,8	225 313	4,11	4,41
SAN LORENZO	2 967	2 769	93,3	198	6,7	12 893	4,35	4,66
SARGENTO CABRAL	2 718	2 461	90,5	257	9,5	11 236	4,13	4,57
TAPENAGA	1 117	981	87,8	136	12,2	4 016	3,60	4,09
25 DE MAYO	5 180	4 975	96,0	205	4,0	23 734	4,58	4,77

(1) : PROMEDIO DE PERSONAS POR VIVIENDA PARTICULAR

(2) : PROMEDIO DE PERSONAS POR VIVIENDA PARTICULAR OCUPADA

CUADRO 13: VIVIENDAS PARTICULARES SEGUN OCUPACION Y POBLACION CENSADA EN ELLAS, POR DEPARTAMENTO.

DEPARTAMENTO	VIVIENDAS PARTICULARES	OCUPADAS		DESOCUPADAS		POBLACION EN VIVIENDAS PARTICULARES	PROMEDIO	
		TOTAL	%	TOTAL	%		(1)	(2)
CHUBUT								
TOTAL	72 916	62 710	86,0	10 206	14,0	250 627	3,44	4,00
BIEDMA	5 766	5 044	87,5	722	12,5	20 225	3,51	4,01
CUSHAMEN	3 039	2 613	86,0	426	14,0	11 360	3,74	4,35
ESCALANTE	26 600	23 872	89,7	2 728	10,3	96 222	3,62	4,03
FLORENTINO AMEGHINO	427	297	69,6	130	30,4	888	2,08	2,99
FUTALEUFU	6 875	5 698	82,9	1 177	17,1	23 154	3,37	4,06
GAIMAN	2 582	2 232	86,4	350	13,6	7 779	3,01	3,49
GASTRE	522	482	92,3	40	7,7	2 066	3,96	4,29
LANGUIÑEO	780	688	88,2	92	11,8	2 851	3,66	4,14
MARTIRES	332	260	78,3	72	21,7	1 022	3,08	3,93
PASO DE INDIOS	550	498	90,5	52	9,5	2 015	3,66	4,05
RAWSON	19 858	16 488	83,0	3 370	17,0	65 915	3,32	4,00
RIO SENGUERR	1 605	1 230	76,6	375	23,4	4 533	2,82	3,69
SARMIENTO	2 002	1 693	84,6	309	15,4	6 268	3,13	3,70
TEHUELCHES	1 434	1 143	79,7	291	20,3	4 483	3,13	3,92
TELSEN	544	472	86,8	72	13,2	1 846	3,39	3,91

(1) : PROMEDIO DE PERSONAS POR VIVIENDA PARTICULAR

(2) : PROMEDIO DE PERSONAS POR VIVIENDA PARTICULAR OCUPADA

CUADRO 13: VIVIENDAS PARTICULARES SEGUN OCUPACION Y POBLACION CENSADA EN ELLAS, POR DEPARTAMENTO.

DEPARTAMENTO	VIVIENDAS PARTICULARES	OCUPADAS		DESOCUPADAS		POBLACION EN VIVIENDAS PARTICULARES	PROMEDIO	
		TOTAL	%	TOTAL	%		(1)	(2)
ENTRE RIOS								
TOTAL	243 657	219 880	90,2	23 777	9,8	892 900	3,66	4,06
COLON	14 097	12 651	89,7	1 446	10,3	48 461	3,44	3,83
CONCORDIA	31 271	27 820	89,0	3 451	11,0	121 010	3,87	4,35
DIAMANTE	10 463	9 315	89,0	1 148	11,0	35 140	3,36	3,77
FEDERACION	10 241	9 474	92,5	767	7,5	41 111	4,01	4,34
FEDERAL	5 212	4 651	89,2	561	10,8	20 363	3,91	4,38
FELICIANO	2 774	2 509	90,4	265	9,6	11 483	4,14	4,58
GUALEGUAY	11 657	10 012	85,9	1 645	14,1	40 079	3,44	4,00
GUALEGUAYCHU	24 811	22 484	90,6	2 327	9,4	90 706	3,66	4,03
LA PAZ	13 910	12 698	91,3	1 212	8,7	57 185	4,11	4,50
NOGOYA	10 349	9 248	89,4	1 101	10,6	36 232	3,50	3,92
PARANA	59 211	54 593	92,2	4 618	7,8	222 126	3,75	4,07
TALA	7 198	6 216	86,4	982	13,6	23 039	3,20	3,71
URUGUAY	22 237	20 306	91,3	1 931	8,7	76 112	3,42	3,75
VICTORIA	8 779	7 480	85,2	1 299	14,8	27 626	3,15	3,69
VILLAGUAY	11 447	10 423	91,1	1 024	8,9	42 227	3,69	4,05

(1) : PROMEDIO DE PERSONAS POR VIVIENDA PARTICULAR

(2) : PROMEDIO DE PERSONAS POR VIVIENDA PARTICULAR OCUPADA

CUADRO 13: VIVIENDAS PARTICULARES SEGUN OCUPACION Y POBLACION CENSADA EN ELLAS, POR DEPARTAMENTO.

DEPARTAMENTO	VIVIENDAS PARTICULARES	OCUPADAS		DESOCUPADAS		POBLACION EN VIVIENDAS PARTICULARES	PROMEDIO	
		TOTAL	%	TOTAL	%		(1)	(2)
FORMOSA								
TOTAL	67 973	61 373	90,3	6 600	9,7	292 363	4,30	4,76
BERMEJO	1 603	1 534	95,7	69	4,3	7 483	4,67	4,88
FORMOSA	23 983	21 546	89,8	2 437	10,2	102 582	4,28	4,76
LAISHI	2 614	2 384	91,2	230	8,8	11 400	4,36	4,78
MATACOS	1 137	1 031	90,7	106	9,3	4 897	4,31	4,75
PATIÑO	11 652	10 546	90,5	1 106	9,5	48 572	4,17	4,61
PILAGAS	3 345	2 860	85,5	485	14,5	14 807	4,43	5,18
PILCOMAYO	11 490	10 305	89,7	1 185	10,3	50 497	4,40	4,90
PIRANE	11 592	10 611	91,5	981	8,5	49 468	4,27	4,66
RAMON LISTA	557	556	99,8	1	0,2	2 657	4,77	4,78

(1) : PROMEDIO DE PERSONAS POR VIVIENDA PARTICULAR

(2) : PROMEDIO DE PERSONAS POR VIVIENDA PARTICULAR OCUPADA

CUADRO 13: VIVIENDAS PARTICULARES SEGUN OCUPACION Y POBLACION CENSADA EN ELLAS, POR DEPARTAMENTO.

DEPARTAMENTO	VIVIENDAS PARTICULARES	OCUPADAS		DESOCUPADAS		POBLACION EN VIVIENDAS PARTICULARES	PROMEDIO	
		TOTAL	%	TOTAL	%		(1)	(2)
JUJUY								
TOTAL	102 502	86 266	84,2	16 236	15,8	403 405	3,94	4,68
CAPITAL	38 277	33 863	88,5	4 414	11,5	164 005	4,28	4,84
COCHINOCA	2 562	1 841	71,9	721	28,1	7 363	2,87	4,00
EL CARMEN	10 880	9 478	87,1	1 402	12,9	43 584	4,01	4,60
HUMAHUACA	4 969	3 743	75,3	1 226	24,7	16 546	3,33	4,42
LEDESMA	13 795	12 505	90,6	1 290	9,4	62 794	4,55	5,02
RINCONADA	1 119	900	80,4	219	19,6	3 583	3,20	3,98
SAN ANTONIO	877	707	80,6	170	19,4	2 815	3,21	3,98
SAN PEDRO	14 915	12 156	81,5	2 759	18,5	56 906	3,82	4,68
SANTA BARBARA	4 626	3 858	83,4	768	16,6	15 796	3,42	4,09
SANTA CATALINA	1 381	788	57,1	593	42,9	2 765	2,00	3,51
SUSQUES	450	449	99,8	1	0,2	2 154	4,79	4,80
TILCARA	2 372	1 575	66,4	797	33,6	6 730	2,84	4,27
TUMBAYA	1 225	948	77,4	277	22,6	4 066	3,32	4,29
VALLE GRANDE	963	487	50,6	476	49,4	1 693	1,76	3,48
YAVI	4 091	2 968	72,5	1 123	27,5	12 605	3,08	4,25

(1) : PROMEDIO DE PERSONAS POR VIVIENDA PARTICULAR

(2) : PROMEDIO DE PERSONAS POR VIVIENDA PARTICULAR OCUPADA

CUADRO 13: VIVIENDAS PARTICULARES SEGUN OCUPACION Y POBLACION CENSADA EN ELLAS, POR DEPARTAMENTO.

DEPARTAMENTO	VIVIENDAS PARTICULARES	OCUPADAS		DESOCUPADAS		POBLACION EN VIVIENDAS PARTICULARES	PROMEDIO	
		TOTAL	%	TOTAL	%		(1)	(2)
LA PAMPA								
TOTAL	66 736	56 705	85,0	10 031	15,0	202 506	3,03	3,57
ATREUCO	3 039	2 490	81,9	549	18,1	8 864	2,92	3,56
CALEU CALEU	599	488	81,5	111	18,5	1 625	2,71	3,33
CAPITAL	16 005	14 142	88,4	1 863	11,6	52 684	3,29	3,73
CATRILO	1 781	1 544	86,7	237	13,3	5 327	2,99	3,45
CONHELO	4 157	3 392	81,6	765	18,4	11 714	2,82	3,45
CURACO	227	216	95,2	11	4,8	854	3,76	3,95
CHALILEO	428	397	92,8	31	7,2	1 517	3,54	3,82
CHAPALEUFU	2 799	2 276	81,3	523	18,7	7 666	2,74	3,37
CHICAL CO	260	248	95,4	12	4,6	1 146	4,41	4,62
GUATRACHE	2 810	2 387	84,9	423	15,1	7 992	2,84	3,35
HUCAL	2 992	2 372	79,3	620	20,7	7 812	2,61	3,29
LOVENTUE	2 388	1 906	79,8	482	20,2	7 027	2,94	3,69
LIHUEL CALEL	271	247	91,1	24	8,9	764	2,82	3,09
LIHAY MAHUIDA	222	204	91,9	18	8,1	725	3,27	3,55
MARACO	10 175	9 007	88,5	1 168	11,5	32 150	3,16	3,57
PUELEN	1 265	1 129	89,2	136	10,8	5 016	3,97	4,44
QUEMU QUEMU	2 887	2 330	80,7	557	19,3	7 716	2,67	3,31
RANCUL	2 975	2 465	82,9	510	17,1	8 961	3,01	3,64
REALICO	4 162	3 513	84,4	649	15,6	11 639	2,80	3,31
TOAY	1 691	1 408	83,3	283	16,7	5 231	3,09	3,72
TRENEL	1 885	1 544	81,9	341	18,1	5 403	2,87	3,50
UTRACAN	3 718	3 000	80,7	718	19,3	10 673	2,87	3,56

(1) : PROMEDIO DE PERSONAS POR VIVIENDA PARTICULAR

(2) : PROMEDIO DE PERSONAS POR VIVIENDA PARTICULAR OCUPADA

CUADRO 13: VIVIENDAS PARTICULARES SEGUN OCUPACION Y POBLACION CENSADA EN ELLAS, POR DEPARTAMENTO.

DEPARTAMENTO	VIVIENDAS PARTICULARES	OCUPADAS		DESOCUPADAS		POBLACION EN VIVIENDAS PARTICULARES	PROMEDIO	
		TOTAL	%	TOTAL	%		(1)	(2)
LA RIOJA								
TOTAL	40 532	34 853	86,0	5 679	14,0	161 958	4,00	4,65
ARAUCO	2 373	1 893	79,8	480	20,2	8 430	3,55	4,45
CAPITAL	16 053	14 326	89,2	1 727	10,8	67 963	4,23	4,74
CASTRO BARROS	1 076	782	72,7	294	27,3	8 992	2,78	3,83
CHILECITO	5 550	5 043	90,9	507	9,1	24 347	4,39	4,83
FAMATINA	1 621	1 143	70,5	478	29,5	4 671	2,88	4,09
GRL. ANGEL V PEÑALOZA	635	565	89,0	70	11,0	2 532	3,99	4,48
GENERAL BELGRANO	1 234	1 129	91,5	105	8,5	4 896	3,97	4,34
GRL. JUAN F QUIROGA	799	722	90,4	77	9,6	3 464	4,34	4,80
GENERAL LA MADRID	319	228	71,5	91	28,5	1 111	3,48	4,87
GENERAL LAVALLE	2 056	1 537	74,8	519	25,2	7 431	3,61	4,84
GENERAL OCAMPO	1 363	1 220	89,5	143	10,5	5 355	3,93	4,39
GENERAL SAN MARTIN	833	755	90,6	78	9,4	3 621	4,35	4,80
GENERAL SARMIENTO	676	490	72,5	186	27,5	2 214	3,28	4,52
GOBERNADOR GORDILLO	2 002	1 807	90,3	195	9,7	8 219	4,11	4,55
INDEPENDENCIA	412	391	94,9	21	5,1	1 868	4,53	4,78
ROSARIO VERA PEÑALOZA	2 017	1 842	91,3	175	8,7	8 641	4,28	4,69
SANAGASTA	498	303	60,8	195	39,2	1 295	2,60	4,27
SAN BLAS DE LOS SAUCES	1 015	677	66,7	338	33,3	2 908	2,87	4,30

(1) : PROMEDIO DE PERSONAS POR VIVIENDA PARTICULAR

(2) : PROMEDIO DE PERSONAS POR VIVIENDA PARTICULAR OCUPADA

CUADRO 13: VIVIENDAS PARTICULARES SEGUN OCUPACION Y POBLACION CENSADA EN ELLAS, POR DEPARTAMENTO.

DEPARTAMENTO	VIVIENDAS PARTICULARES	OCUPADAS		DESOCUPADAS		POBLACION EN VIVIENDAS PARTICULARES	PROMEDIO	
		TOTAL	%	TOTAL	%		(1)	(2)
MENDOZA								
TOTAL	301 783	274 527	91,0	27 256	9,0	1 177 059	3,90	4,29
CAPITAL	35 095	30 025	85,6	5 070	14,4	112 277	3,20	3,74
GENERAL ALVEAR	11 938	10 745	90,0	1 193	10,0	41 472	3,47	3,86
GODOY CRUZ	35 386	33 345	94,2	2 041	5,8	140 802	3,98	4,22
GUAYMALLEN	44 036	41 575	94,4	2 461	5,6	181 022	4,11	4,35
JUNIN	6 302	5 830	92,5	472	7,5	25 359	4,02	4,35
LA PAZ	1 798	1 626	90,4	172	9,6	7 230	4,02	4,45
LAS HERAS	27 063	25 789	95,3	1 274	4,7	118 526	4,38	4,60
LAVALLE	5 732	5 062	88,3	670	11,7	24 293	4,24	4,80
LUJAN DE CUYO	15 466	13 314	86,1	2 152	13,9	60 414	3,91	4,54
MAIPU	22 474	21 018	93,5	1 456	6,5	96 709	4,30	4,60
MALARGUE	3 901	3 422	87,7	479	12,3	15 505	3,98	4,53
RIVADAVIA	10 778	9 623	89,3	1 155	10,7	42 687	3,96	4,44
SAN CARLOS	5 478	4 837	88,3	641	11,7	21 148	3,86	4,37
SAN MARTIN	21 482	19 912	92,7	1 570	7,3	86 897	4,05	4,36
SAN RAFAEL	39 982	35 229	88,1	4 753	11,9	143 442	3,59	4,07
SANTA ROSA	3 600	3 194	88,7	406	11,3	14 675	4,08	4,60
TUNUYAN	7 298	6 463	88,6	835	11,4	28 617	3,92	4,43
TUPUNGATO	3 974	3 518	88,5	456	11,5	15 984	4,02	4,54

(1) : PROMEDIO DE PERSONAS POR VIVIENDA PARTICULAR

(2) : PROMEDIO DE PERSONAS POR VIVIENDA PARTICULAR OCUPADA

CUADRO 13: VIVIENDAS PARTICULARES SEGUN OCUPACION Y POBLACION CENSADA EN ELLAS, POR DEPARTAMENTO.

DEPARTAMENTO	VIVIENDAS PARTICULARES	OCUPADAS		DESOCUPADAS		POBLACION EN VIVIENDAS PARTICULARES	PROMEDIO	
		TOTAL	%	TOTAL	%		(1)	(2)
MISIONES								
TOTAL	142 062	129 028	90,8	13 034	9,2	580 502	4,09	4,50
APOSTOLES	5 896	5 237	88,8	659	11,2	22 025	3,74	4,21
CAINGUAS	8 994	7 917	88,0	1 077	12,0	36 954	4,11	4,67
CANDELARIA	2 739	2 384	87,0	355	13,0	10 057	3,67	4,22
CAPITAL	36 792	34 596	94,0	2 196	6,0	148 406	4,04	4,29
CONCEPCION	1 798	1 674	93,1	124	6,9	7 290	4,06	4,36
ELDORADO	9 477	8 676	91,5	801	8,5	38 066	4,02	4,39
GENERAL MANUEL BELGRANO	2 607	2 407	92,3	200	7,7	11 808	4,53	4,91
GUARANI	6 178	5 681	92,0	497	8,0	28 691	4,64	5,05
IGUAZU	8 019	7 076	88,2	943	11,8	33 517	4,18	4,74
LEANDRO N. ALEM	7 843	7 111	90,7	732	9,3	30 800	3,93	4,33
LDOR. GRL. SAN MARTIN	6 924	6 347	91,7	577	8,3	29 899	4,29	4,69
MONTECARLO	6 106	5 400	88,6	706	11,4	25 312	4,09	4,62
OBERA	18 415	16 229	88,1	2 186	11,9	72 550	3,94	4,47
SAN IGNACIO	9 192	8 318	90,5	874	9,5	38 241	4,17	4,60
SAN JAVIER	3 328	3 015	90,6	313	9,4	14 094	4,24	4,68
SAN PEDRO	3 115	2 698	86,6	417	13,4	12 605	4,05	4,67
25 DE MAYO	4 569	4 192	91,7	377	8,3	20 319	4,45	4,85

(1) : PROMEDIO DE PERSONAS POR VIVIENDA PARTICULAR

(2) : PROMEDIO DE PERSONAS POR VIVIENDA PARTICULAR OCUPADA

CUADRO 13: VIVIENDAS PARTICULARES SEGUN OCUPACION Y POBLACION CENSADA EN ELLAS, POR DEPARTAMENTO.

DEPARTAMENTO	VIVIENDAS PARTICULARES	OCUPADAS		DESOCUPADAS		POBLACION EN VIVIENDAS PARTICULARES	PROMEDIO	
		TOTAL	%	TOTAL	%		(1)	(2)
NEUQUEN								
TOTAL	59 180	52 909	89,4	6 271	10,6	232 762	3,93	4,40
ALUMINE	889	753	84,7	136	15,3	3 650	4,11	4,85
AREL0	601	557	92,7	44	7,3	2 351	3,91	4,22
CATAN-LIL	413	393	95,2	20	4,8	1 950	4,72	4,96
COLLON-CURA	399	383	96,0	16	4,0	1 871	4,69	4,89
CONFLUENCIA	40 030	35 938	89,8	4 092	10,2	153 258	3,83	4,27
CHOS-MALAL	1 578	1 470	93,2	108	6,8	7 275	4,61	4,95
HUILICHES	1 429	1 282	89,7	147	10,3	6 174	4,32	4,82
LACAR	3 106	2 510	80,8	596	19,2	11 670	3,76	4,65
LONCOPUE	858	785	91,5	73	8,5	3 860	4,50	4,92
LOS LAGOS	864	585	67,7	279	32,3	2 288	2,65	3,91
MINAS	838	782	93,3	56	6,7	4 187	5,00	5,35
ÑORQUIN	768	673	87,6	95	12,4	3 255	4,24	4,84
PEHUENCHES	827	737	89,1	90	10,9	3 277	3,96	4,45
PICUNCHES	1 045	949	90,8	96	9,2	4 358	4,17	4,59
PICUN-LEUFU	501	454	90,6	47	9,4	2 079	4,15	4,58
ZAPALA	5 034	4 658	92,5	376	7,5	21 259	4,22	4,56

(1) : PROMEDIO DE PERSONAS POR VIVIENDA PARTICULAR

(2) : PROMEDIO DE PERSONAS POR VIVIENDA PARTICULAR OCUPADA

CUADRO 13: VIVIENDAS PARTICULARES SEGUN OCUPACION Y POBLACION CENSADA EN ELLAS, POR DEPARTAMENTO.

DEPARTAMENTO	VIVIENDAS PARTICULARES	OCUPADAS		DESOCUPADAS		POBLACION EN VIVIENDAS PARTICULARES	PROMEDIO	
		TOTAL	%	TOTAL	%		(1)	(2)
RIO NEGRO								
TOTAL	107 902	92 741	85,9	15 161	14,1	374 137	3,47	4,03
ADOLFO ALSINA	8 498	6 964	81,9	1 534	18,1	27 573	3,25	3,96
AVELLANEDA	6 349	5 493	86,5	856	13,5	22 312	3,51	4,06
BARILOCHE	17 110	14 309	83,6	2 801	16,4	56 067	3,28	3,92
CONESA	2 052	1 606	78,3	446	21,7	6 010	2,93	3,74
EL CUY	1 021	892	87,4	129	12,6	3 600	3,53	4,04
GENERAL ROCA	54 771	49 022	89,5	5 749	10,5	201 341	3,68	4,11
9 DE JULIO	1 038	834	80,3	204	19,7	3 464	3,34	4,15
MAQUINCO	732	634	86,6	98	13,4	2 600	3,55	4,10
PICHI MAHUIDA	3 635	3 087	84,9	548	15,1	11 107	3,06	3,60
PILCANIYEU	1 166	1 047	89,8	119	10,2	4 090	3,51	3,91
SAN ANTONIO	6 530	4 813	73,7	1 717	26,3	19 389	2,97	4,03
VALCHETA	1 678	1 303	77,7	375	22,3	5 116	3,05	3,93
25 DE MAYO	3 322	2 737	82,4	585	17,6	11 468	3,45	4,19

(1) : PROMEDIO DE PERSONAS POR VIVIENDA PARTICULAR

(2) : PROMEDIO DE PERSONAS POR VIVIENDA PARTICULAR OCUPADA

CUADRO 13: VIVIENDAS PARTICULARES SEGUN OCUPACION Y POBLACION CENSADA EN ELLAS, POR DEPARTAMENTO.

DEPARTAMENTO	VIVIENDAS PARTICULARES	OCUPADAS		DESOCUPADAS		POBLACION EN VIVIENDAS PARTICULARES	PROMEDIO	
		TOTAL	%	TOTAL	%		(1)	(2)
SALTA								
TOTAL	153 654	137 318	89,4	16 336	10,6	653 070	4,25	4,76
ANTA	7 656	6 979	91,2	677	8,8	34 479	4,50	4,94
CACHI	1 260	1 082	85,9	178	14,1	5 408	4,29	5,00
CAFAYATE	1 750	1 416	80,9	334	19,1	7 239	4,14	5,11
CAPITAL	58 731	54 763	93,2	3 968	6,8	261 026	4,44	4,77
CERRILLOS	3 899	3 302	84,7	597	15,3	15 714	4,03	4,76
CHICOANA	2 984	2 663	89,2	321	10,8	13 514	4,53	5,08
GENERAL SAN MARTIN	18 164	16 558	91,2	1 606	8,8	79 455	4,37	4,80
GENERAL GUEMES	7 212	6 454	89,5	758	10,5	28 829	4,00	4,47
GUACHIPAS	696	621	89,2	75	10,8	2 583	3,71	4,16
IRUYA	2 074	1 024	49,4	1 050	50,6	4 305	2,08	4,20
LA CALDERA	1 017	798	78,5	219	21,5	3 490	3,43	4,37
LA CANDELARIA	1 071	910	85,0	161	15,0	3 927	3,67	4,32
LA POMA	366	279	76,2	87	23,8	1 373	3,75	4,92
LA VIÑA	1 468	1 228	83,7	240	16,3	5 696	3,88	4,64
LOS ANDES	1 480	955	64,5	525	35,5	3 882	2,62	4,07
METAN	7 350	6 385	86,9	965	13,1	30 435	4,14	4,77
MOLINOS	933	852	91,3	81	8,7	4 704	5,04	5,52
ORAN	18 275	16 047	87,8	2 228	12,2	75 365	4,12	4,70
RIVADAVIA	3 557	3 359	94,4	198	5,6	17 568	4,94	5,23
ROSARIO DE LA FRONTERA	5 291	4 614	87,2	677	12,8	20 570	3,89	4,46
ROSARIO DE LERMA	5 040	4 188	83,1	852	16,9	20 405	4,05	4,87
SAN CARLOS	1 438	1 178	81,9	260	18,1	5 880	4,09	4,99
SANTA VICTORIA	1 942	1 663	85,6	279	14,4	7 223	3,72	4,34

(1) : PROMEDIO DE PERSONAS POR VIVIENDA PARTICULAR

(2) : PROMEDIO DE PERSONAS POR VIVIENDA PARTICULAR OCUPADA

CUADRO 13: VIVIENDAS PARTICULARES SEGUN OCUPACION Y POBLACION CENSADA EN ELLAS, POR DEPARTAMENTO.

DEPARTAMENTO	VIVIENDAS PARTICULARES	OCUPADAS		DESOCUPADAS		POBLACION EN VIVIENDAS PARTICULARES	PROMEDIO	
		TOTAL	%	TOTAL	%		(1)	(2)
SAN JUAN								
TOTAL	108 770	99 191	91,2	9 579	8,8	461 789	4,25	4,66
ALBARDON	3 410	3 025	88,7	385	11,3	14 747	4,33	4,88
ANGACO	1 910	1 656	86,7	254	13,3	7 855	4,11	4,74
CALIMGASTA	1 939	1 459	75,2	480	24,8	7 073	3,65	4,85
CAPITAL	30 157	28 040	93,0	2 117	7,0	117 065	3,88	4,18
CAUCETE	5 640	5 110	90,6	530	9,4	23 626	4,19	4,62
CHIMBAS	7 909	7 393	93,5	516	6,5	35 931	4,54	4,86
IGLESIA	1 437	913	63,5	524	36,5	4 591	3,20	5,03
JACHAL	4 096	3 571	87,2	525	12,8	18 484	4,51	5,18
9 DE JULIO	1 224	996	81,4	228	18,6	5 186	4,24	5,21
POCITO	6 675	5 809	87,0	866	13,0	27 768	4,16	4,78
RAWSON	16 123	15 431	95,7	692	4,3	75 380	4,68	4,89
RIVADAVIA	9 607	9 135	95,1	472	4,9	43 286	4,51	4,74
SAN MARTIN	1 927	1 555	80,7	372	19,3	7 738	4,02	4,98
SANTA LUCIA	7 860	7 422	94,4	438	5,6	35 159	4,47	4,74
SARMIENTO	3 564	3 028	85,0	536	15,0	14 892	4,18	4,92
ULLUM	691	588	85,1	103	14,9	2 890	4,18	4,92
VALLE FERTIL	1 280	1 057	82,6	223	17,4	5 411	4,23	5,12
25 DE MAYO	2 752	2 509	91,2	243	8,8	12 360	4,49	4,93
ZONDA	569	494	86,8	75	13,2	2 347	4,13	4,75

(1) : PROMEDIO DE PERSONAS POR VIVIENDA PARTICULAR

(2) : PROMEDIO DE PERSONAS POR VIVIENDA PARTICULAR OCUPADA

CUADRO 13: VIVIENDAS PARTICULARES SEGUN OCUPACION Y POBLACION CENSADA EN ELLAS, POR DEPARTAMENTO.

DEPARTAMENTO	VIVIENDAS PARTICULARES	OCUPADAS		DESOCUPADAS		POBLACION EN VIVIENDAS PARTICULARES	PROMEDIO	
		TOTAL	%	TOTAL	%		(1)	(2)
SAN LUIS								
TOTAL	57 447	50 911	88,6	6 536	11,4	209 802	3,65	4,12
AYACUCHO	3 924	3 380	86,1	544	13,9	14 480	3,69	4,28
BELGRANO	1 478	1 242	84,0	236	16,0	5 043	3,41	4,06
CORONEL PRINGLES	3 466	2 775	80,1	691	19,9	10 644	3,07	3,84
CHACABUCO	3 610	3 164	87,6	446	12,4	12 531	3,47	3,96
GENERAL PEDERNERA	17 643	15 971	90,5	1 672	9,5	62 993	3,57	3,94
GOBERNADOR DUPUY	2 568	2 169	84,5	399	15,5	8 696	3,39	4,01
JUNIN	3 216	2 623	81,6	593	18,4	10 818	3,36	4,12
LA CAPITAL	19 651	17 861	90,9	1 790	9,1	77 850	3,96	4,36
LDOR. GRL. SAN MARTIN	1 891	1 726	91,3	165	8,7	6 747	3,57	3,91

(1) : PROMEDIO DE PERSONAS POR VIVIENDA PARTICULAR

(2) : PROMEDIO DE PERSONAS POR VIVIENDA PARTICULAR OCUPADA

CUADRO 13: VIVIENDAS PARTICULARES SEGUN OCUPACION Y POBLACION CENSADA EN ELLAS, POR DEPARTAMENTO.

DEPARTAMENTO	VIVIENDAS PARTICULARES	OCUPADAS		DESOCUPADAS		POBLACION EN VIVIENDAS PARTICULARES	PROMEDIO	
		TOTAL	%	TOTAL	%		(1)	(2)
SANTA CRUZ								
TOTAL	30 314	26 449	87,3	3 865	12,7	103 769	3,42	3,92
CORPEN AIKE	1 288	1 087	84,4	201	15,6	3 867	3,00	3,56
DESEADO	10 705	9 477	88,5	1 228	11,5	38 369	3,58	4,05
GUER AIKE	13 607	12 291	90,3	1 316	9,7	49 732	3,66	4,05
LAGO ARGENTINO	932	674	72,3	258	27,7	2 132	2,29	3,16
LAGO BUENOS AIRES	1 346	1 007	74,8	339	25,2	3 348	2,49	3,33
MAGALLANES	1 684	1 331	79,0	353	21,0	4 386	2,61	3,30
RIO CHICO	752	582	77,4	170	22,6	1 935	2,57	3,33

(1) : PROMEDIO DE PERSONAS POR VIVIENDA PARTICULAR

(2) : PROMEDIO DE PERSONAS POR VIVIENDA PARTICULAR OCUPADA

CUADRO 13: VIVIENDAS PARTICULARES SEGUN OCUPACION Y POBLACION CENSADA EN ELLAS, POR DEPARTAMENTO.

DEPARTAMENTO	VIVIENDAS PARTICULARES	OCUPADAS		DESOCUPADAS		POBLACION EN VIVIENDAS PARTICULARES	PROMEDIO	
		TOTAL	%	TOTAL	%		(1)	(2)
SANTA FE								
TOTAL	753 051	663 778	88,1	89 273	11,9	2 432 827	3,23	3,67
BELGRANO	11 128	9 787	87,9	1 341	12,1	34 992	3,14	3,58
CASEROS	23 050	20 208	87,7	2 842	12,3	68 604	2,98	3,40
CASTELLANOS	37 313	34 103	91,4	3 210	8,6	121 128	3,25	3,55
CONSTITUCION	22 757	19 980	87,8	2 777	12,2	72 323	3,18	3,62
GARAY	4 373	3 785	86,6	588	13,4	16 034	3,67	4,24
GENERAL LOPEZ	51 484	44 683	86,8	6 801	13,2	152 993	2,97	3,42
GENERAL OBLIGADO	28 353	25 361	89,4	2 992	10,6	114 055	4,02	4,50
IRIONDO	19 496	16 578	85,0	2 918	15,0	58 201	2,99	3,51
LA CAPITAL	108 610	96 874	89,2	11 736	10,8	372 100	3,43	3,84
LAS COLONIAS	24 441	21 778	89,1	2 663	10,9	78 204	3,20	3,59
9 DE JULIO	6 879	6 106	88,8	773	11,2	26 531	3,86	4,35
ROSARIO	295 067	258 992	87,8	36 075	12,2	925 300	3,14	3,57
SAN CRISTOBAL	19 173	16 443	85,8	2 730	14,2	61 958	3,23	3,77
SAN JAVIER	6 417	5 690	88,7	727	11,3	23 655	3,69	4,16
SAN JERONIMO	21 055	18 140	86,2	2 915	13,8	64 140	3,05	3,54
SAN JUSTO	10 223	9 086	88,9	1 137	11,1	33 386	3,27	3,67
SAN LORENZO	32 924	29 322	89,1	3 602	10,9	109 526	3,33	3,74
SAN MARTIN	17 734	15 564	87,8	2 170	12,2	51 355	2,90	3,30
VERA	12 574	11 298	89,9	1 276	10,1	48 342	3,85	4,28

(1) : PROMEDIO DE PERSONAS POR VIVIENDA PARTICULAR

(2) : PROMEDIO DE PERSONAS POR VIVIENDA PARTICULAR OCUPADA

CUADRO 13: VIVIENDAS PARTICULARES SEGUN OCUPACION Y POBLACION CENSADA EN ELLAS, POR DEPARTAMENTO.

DEPARTAMENTO	VIVIENDAS PARTICULARES	OCUPADAS		DESOCUPADAS		POBLACION EN VIVIENDAS PARTICULARES	PROMEDIO	
		TOTAL	%	TOTAL	%		(1)	(2)
SANTIAGO DEL ESTERO								
TOTAL	136 414	122 631	89,9	13 783	10,1	585 155	4,29	4,77
AGUIRRE	1 481	1 390	93,9	91	6,1	5 797	3,91	4,17
ALBERDI	2 402	2 268	94,4	134	5,6	11 870	4,94	5,23
ATAMISQUI	2 044	1 888	92,4	156	7,6	8 692	4,25	4,60
AVELLANEDA	3 972	3 601	90,7	371	9,3	16 634	4,19	4,62
BANDA	18 809	16 996	90,4	1 813	9,6	79 791	4,24	4,70
BELGRANO	1 264	1 134	89,7	130	10,3	4 975	3,94	4,39
BRIG. JUAN F. IBARRA	2 723	2 592	95,2	131	4,8	12 684	4,66	4,89
CAPITAL	37 954	33 757	88,9	4 197	11,1	162 119	4,27	4,80
COPO	3 900	3 498	89,7	402	10,3	18 212	4,67	5,21
CHOYA	6 470	6 248	96,6	222	3,4	28 960	4,48	4,64
FIGUEROA	3 565	3 389	95,1	176	4,9	16 083	4,51	4,75
GENERAL TABOADA	6 264	5 718	91,3	546	8,7	27 223	4,35	4,76
GUASAYAN	1 660	1 452	87,5	208	12,5	6 520	3,93	4,49
JIMENEZ	2 942	2 562	87,1	380	12,9	11 801	4,01	4,61
LORETO	3 030	2 915	96,2	115	3,8	14 140	4,67	4,85
MITRE	526	499	94,9	27	5,1	2 095	3,98	4,20
MORENO	4 678	4 490	96,0	188	4,0	26 348	5,63	5,87
OJO DE AGUA	2 788	2 511	90,1	277	9,9	11 703	4,20	4,66
PELLEGRINI	3 714	3 336	89,8	378	10,2	16 242	4,37	4,87
QUEBRACHOS	2 331	2 186	93,8	145	6,2	9 804	4,21	4,49
RIO HONDO	9 502	7 321	77,0	2 181	23,0	34 401	3,62	4,70
RIVADAVIA	1 094	982	89,8	112	10,2	4 240	3,88	4,32
ROBLES	6 522	5 637	86,4	885	13,6	26 614	4,08	4,72
SALAVINA	2 159	2 062	95,5	97	4,5	9 607	4,45	4,66
SAN MARTIN	2 244	1 975	88,0	269	12,0	8 338	3,72	4,22
SARMIENTO	893	818	91,6	75	8,4	3 627	4,06	4,43
SILIPICA	1 483	1 406	94,8	77	5,2	6 635	4,47	4,72

(1) : PROMEDIO DE PERSONAS POR VIVIENDA PARTICULAR

(2) : PROMEDIO DE PERSONAS POR VIVIENDA PARTICULAR OCUPADA

CUADRO 13: VIVIENDAS PARTICULARES SEGUN OCUPACION Y POBLACION CENSADA EN ELLAS, POR DEPARTAMENTO.

DEPARTAMENTO	VIVIENDAS PARTICULARES	OCUPADAS		DESOCUPADAS		POBLACION EN VIVIENDAS PARTICULARES	PROMEDIO	
		TOTAL	%	TOTAL	%		(1)	(2)
TUCUMAN								
TOTAL	213 452	198 289	92,9	15 163	7,1	958 598	4,49	4,83
BURRUYACU	6 521	5 687	87,2	834	12,8	27 975	4,29	4,92
CRUZ ALTA	23 308	21 706	93,1	1 602	6,9	111 129	4,77	5,12
CHICLIGASTA	13 188	11 730	88,9	1 458	11,1	55 653	4,22	4,75
FAMAILLA	5 435	5 061	93,1	374	6,9	25 063	4,61	4,95
GRANEROS	2 651	2 311	87,2	340	12,8	10 708	4,04	4,63
JUAN B ALBERDI	4 502	3 987	88,6	515	11,4	19 795	4,40	4,97
LA COCHA	2 901	2 512	86,6	389	13,4	11 766	4,06	4,68
LEALES	10 642	9 450	88,8	1 192	11,2	46 539	4,37	4,93
LULES	8 194	7 608	92,8	586	7,2	37 587	4,59	4,94
MONTEROS	11 305	10 262	90,8	1 043	9,2	49 765	4,40	4,85
RIO CHICO	9 638	8 624	89,5	1 014	10,5	41 940	4,35	4,86
SAN MIGUEL DE TUCUMAN	82 768	81 091	98,0	1 677	2,0	385 589	4,66	4,76
SIMOCA	7 008	6 353	90,7	655	9,3	31 027	4,43	4,88
TAFI DEL VALLE	3 136	1 861	59,3	1 275	40,7	7 832	2,50	4,21
TAFI VIEJO	12 878	11 933	92,7	945	7,3	57 585	4,47	4,83
TRANCAS	3 329	2 464	74,0	865	26,0	11 221	3,37	4,55
YERBA BUENA	6 048	5 649	93,4	399	6,6	27 424	4,53	4,86

(1) : PROMEDIO DE PERSONAS POR VIVIENDA PARTICULAR

(2) : PROMEDIO DE PERSONAS POR VIVIENDA PARTICULAR OCUPADA

CUADRO 13: VIVIENDAS PARTICULARES SEGUN OCUPACION Y POBLACION CENSADA EN ELLAS, POR DEPARTAMENTO.

DEPARTAMENTO	VIVIENDAS PARTICULARES	OCUPADAS		DESOCUPADAS		POBLACION EN VIVIENDAS PARTICULARES	PROMEDIO	
		TOTAL	%	TOTAL	%		(1)	(2)
TIERRA DEL FUEGO								
TOTAL	6 435	5 761	89,5	674	10,5	23 135	3,60	4,02
RIO GRANDE	3 746	3 329	88,9	417	11,1	13 605	3,63	4,09
USHUAIA	2 689	2 432	90,4	257	9,6	9 530	3,54	3,92

(1) : PROMEDIO DE PERSONAS POR VIVIENDA PARTICULAR

(2) : PROMEDIO DE PERSONAS POR VIVIENDA PARTICULAR OCUPADA

VIVIENDAS PARTICULARES OCUPADAS Y POBLACION. TOTAL-URBANO-RURAL.
CUADRO 14: TIPO DE VIVIENDA, POR DEPARTAMENTO.

PARTIDO	TOTAL	TIPO DE VIVIENDA							
		CASA			DEPARTAMENTO	PIEZA DE INQUILINATO	RANCHO	VIVIENDA PRECARIA	OTRO
		TOTAL	'A'	'B'					
BUENOS AIRES									
TOTAL									
VIVIENDAS	2 865 982	2 163 980	1 813 521	350 459	388 957	10 030	28 127	269 108	5 780
POBLACION	10 734 839	8 158 781	6 677 924	1 480 857	1 235 497	26 813	107 247	1 188 392	18 109
URBANO									
VIVIENDAS	2 661 553	1 990 130	1 687 762	302 368	387 818	9 834	16 866	253 201	3 704
POBLACION	10 009 642	7 542 254	6 234 269	1 307 985	1 231 859	26 339	70 776	1 126 217	12 197
RURAL									
VIVIENDAS	204 429	173 850	125 759	48 091	1 139	196	11 261	15 907	2 076
POBLACION	725 197	616 527	443 655	172 872	3 638	474	36 471	62 175	5 912
PARTIDOS DEL GRAN BUENOS AIRES									
VIVIENDAS	1 755 277	1 258 758	1 054 746	204 012	272 239	7 061	10 011	204 679	2 529
POBLACION	6 797 691	4 906 936	3 994 624	912 312	896 696	19 355	43 870	921 895	8 939
URBANO									
VIVIENDAS	1 742 575	1 250 530	1 050 124	200 406	272 141	7 061	9 353	200 996	2 494
POBLACION	6 743 109	4 873 178	3 976 565	896 613	896 129	19 355	41 137	904 620	8 690
RURAL									
VIVIENDAS	12 702	8 228	4 622	3 606	98		658	3 683	35
POBLACION	54 582	33 758	18 059	15 699	567		2 733	17 275	249
ALMIRANTE BROWN									
VIVIENDAS	81 258	64 837	50 144	14 693	3 076	105	689	12 409	142
POBLACION	329 216	258 287	194 792	63 495	11 070	318	2 793	56 179	569
URBANO									
VIVIENDAS	79 470	63 620	49 593	14 027	3 056	105	581	11 982	126
POBLACION	321 817	253 672	192 777	60 895	10 955	318	2 413	53 970	489
RURAL									
VIVIENDAS	1 788	1 217	551	666	20		108	427	16
POBLACION	7 399	4 615	2 015	2 600	115		380	2 209	80
AVELLANEDA									
VIVIENDAS	94 530	55 007	52 995	2 012	31 852	3 022	170	4 437	42
POBLACION	331 763	199 017	191 607	7 410	104 446	8 654	629	18 888	129
URBANO									
VIVIENDAS	94 530	55 007	52 995	2 012	31 852	3 022	170	4 437	42
POBLACION	331 763	199 017	191 607	7 410	104 446	8 654	629	18 888	129
BERAZATEGUI									
VIVIENDAS	49 000	38 622	31 222	7 400	2 778		525	7 007	68
POBLACION	198 930	154 616	121 653	32 963	9 939		1 907	32 277	191
URBANO									
VIVIENDAS	48 239	38 012	30 693	7 319	2 776		495	6 888	68
POBLACION	195 512	152 042	119 606	32 436	9 929		1 833	31 517	191
RURAL									
VIVIENDAS	761	610	529	81	2		30	119	
POBLACION	3 418	2 574	2 047	527	10		74	760	
ESTEBAN ECHEVERRIA									
VIVIENDAS	45 953	35 921	26 398	9 523	1 238	108	582	8 072	32
POBLACION	186 331	143 156	100 959	42 197	3 861	232	2 276	36 667	139
URBANO									
VIVIENDAS	44 853	35 329	26 010	9 319	1 238	108	553	7 593	32
POBLACION	180 841	140 452	99 147	41 305	3 861	232	2 014	34 143	139
RURAL									
VIVIENDAS	1 100	592	388	204			29	479	
POBLACION	5 490	2 704	1 812	892			262	2 524	

VIVIENDAS PARTICULARES OCUPADAS Y POBLACION. TOTAL-URBANO-RURAL.
CUADRO 14: TIPO DE VIVIENDA, POR DEPARTAMENTO.

PARTIDO	TOTAL	TIPO DE VIVIENDA							
		CASA			DEPARTAMENTO	PIEZA DE INQUILINATO	RANCHO	VIVIENDA PRECARIA	OTRO
		TOTAL	'A'	'B'					
BUENOS AIRES									
FLORENCIO VARELA									
VIVIENDAS	39 947	30 076	17 401	12 675	554		446	8 851	20
POBLACION	173 029	127 408	68 865	58 543	2 212		2 042	41 332	35
URBANO									
VIVIENDAS	37 311	28 509	16 546	11 963	554		368	7 860	20
POBLACION	161 871	120 707	65 383	55 324	2 212		1 718	37 199	35
RURAL									
VIVIENDAS	2 636	1 567	855	712			78	991	
POBLACION	11 158	6 701	3 482	3 219			324	4 133	
GENERAL SAN MARTIN									
VIVIENDAS	103 418	69 968	64 886	5 082	23 159	318	294	9 523	156
POBLACION	381 336	260 220	237 494	22 726	76 575	928	1 070	42 120	423
URBANO									
VIVIENDAS	103 418	69 968	64 886	5 082	23 159	318	294	9 523	156
POBLACION	381 336	260 220	237 494	22 726	76 575	928	1 070	42 120	423
GENERAL SARMIENTO									
VIVIENDAS	117 334	94 207	66 017	28 190	2 612	116	1 059	19 060	280
POBLACION	496 717	393 214	262 553	130 661	8 364	323	4 872	88 833	1 111
URBANO									
VIVIENDAS	117 334	94 207	66 017	28 190	2 612	116	1 059	19 060	280
POBLACION	496 717	393 214	262 553	130 661	8 364	323	4 872	88 833	1 111
LA MATANZA									
VIVIENDAS	233 730	160 144	126 212	33 932	40 408	545	1 419	30 752	462
POBLACION	945 669	654 258	499 616	154 642	141 232	1 441	6 211	141 010	1 517
URBANO									
VIVIENDAS	232 574	159 432	125 830	33 602	40 398	545	1 419	30 318	462
POBLACION	940 881	651 322	498 066	153 256	141 212	1 441	6 211	139 178	1 517
RURAL									
VIVIENDAS	1 156	712	382	330	10			434	
POBLACION	4 788	2 936	1 550	1 386	20			1 832	
LANUS									
VIVIENDAS	128 767	81 460	75 566	5 894	32 975	954	228	12 992	158
POBLACION	465 179	300 310	275 179	25 131	104 565	2 641	927	56 395	341
URBANO									
VIVIENDAS	128 767	81 460	75 566	5 894	32 975	954	228	12 992	158
POBLACION	465 179	300 310	275 179	25 131	104 565	2 641	927	56 395	341
LOMAS DE ZAMORA									
VIVIENDAS	130 927	93 413	79 189	14 224	18 302	396	1 252	17 505	59
POBLACION	505 509	362 029	296 577	65 452	57 530	1 134	5 940	78 684	192
URBANO									
VIVIENDAS	130 927	93 413	79 189	14 224	18 302	396	1 252	17 505	59
POBLACION	505 509	362 029	296 577	65 452	57 530	1 134	5 940	78 684	192
MERLO									
VIVIENDAS	71 379	56 444	39 883	16 561	2 078		500	12 167	190
POBLACION	291 603	227 142	153 188	73 954	6 882		1 885	54 777	917
URBANO									
VIVIENDAS	71 379	56 444	39 883	16 561	2 078		500	12 167	190
POBLACION	291 603	227 142	153 188	73 954	6 882		1 885	54 777	917
MORENO									
VIVIENDAS	46 600	35 388	22 292	13 096	969	74	528	9 512	129
POBLACION	194 355	144 034	85 573	58 461	3 123	161	2 855	43 650	532
URBANO									
VIVIENDAS	45 319	34 648	21 937	12 711	961	74	452	9 065	119
POBLACION	186 176	139 781	83 879	55 902	2 851	161	2 405	40 606	372
RURAL									
VIVIENDAS	1 281	740	355	385	8		76	447	10
POBLACION	8 179	4 253	1 694	2 559	272		450	3 044	160

VIVIENDAS PARTICULARES OCUPADAS Y POBLACION. TOTAL-URBANO-RURAL.
CUADRO 14: TIPO DE VIVIENDA, POR DEPARTAMENTO.

PARTIDO	TOTAL	TIPO DE VIVIENDA							
		CASA			DEPARTAMENTO	PIEZA DE INQUILINATO	RANCHO	VIVIENDA PRECARIA	OTRO
		TOTAL	'A'	'B'					
BUENOS AIRES									
MORON									
VIVIENDAS	156 314	125 209	113 514	11 695	20 090	219	179	10 487	130
POBLACION	591 471	477 103	426 394	50 709	68 379	331	622	44 675	361
URBANO									
VIVIENDAS	156 314	125 209	113 514	11 695	20 090	219	179	10 487	130
POBLACION	591 471	477 103	426 394	50 709	68 379	331	622	44 675	361
QUILMES									
VIVIENDAS	116 191	85 406	74 438	10 968	13 308	290	1 084	15 995	108
POBLACION	446 337	326 850	279 417	47 433	40 699	855	5 114	72 386	433
URBANO									
VIVIENDAS	116 191	85 406	74 438	10 968	13 308	290	1 084	15 995	108
POBLACION	446 337	326 850	279 417	47 433	40 699	855	5 114	72 386	433
SAN FERNANDO									
VIVIENDAS	34 509	23 645	19 686	3 959	5 216	108	182	5 330	28
POBLACION	132 096	90 647	74 402	16 245	17 313	230	469	23 385	52
URBANO									
VIVIENDAS	32 661	22 492	19 058	3 434	5 168	108	30	4 835	28
POBLACION	126 280	87 070	72 295	14 775	17 173	230	112	21 643	52
RURAL									
VIVIENDAS	1 848	1 153	628	525	48		152	495	
POBLACION	5 816	3 577	2 107	1 470	140		357	1 742	
SAN ISIDRO									
VIVIENDAS	76 721	54 643	53 110	1 533	16 862	87	9	5 074	46
POBLACION	290 750	209 735	203 534	6 201	56 676	239	9	23 932	159
URBANO									
VIVIENDAS	76 721	54 643	53 110	1 533	16 862	87	9	5 074	46
POBLACION	290 750	209 735	203 534	6 201	56 676	239	9	23 932	159
TIGRE									
VIVIENDAS	50 502	39 526	30 694	8 832	2 121	146	510	8 020	179
POBLACION	204 915	158 346	118 490	39 856	7 448	437	2 272	35 871	541
URBANO									
VIVIENDAS	48 370	37 889	29 760	8 129	2 111	146	325	7 729	170
POBLACION	196 581	151 948	115 138	36 810	7 438	437	1 386	34 840	532
RURAL									
VIVIENDAS	2 132	1 637	934	703	10		185	291	9
POBLACION	8 334	6 398	3 352	3 046	10		886	1 031	9
TRES DE FEBRERO									
VIVIENDAS	92 987	59 910	56 683	3 227	27 381	449	342	4 669	236
POBLACION	344 178	223 930	209 608	14 322	96 451	1 114	1 964	19 567	1 152
URBANO									
VIVIENDAS	92 987	59 910	56 683	3 227	27 381	449	342	4 669	236
POBLACION	344 178	223 930	209 608	14 322	96 451	1 114	1 964	19 567	1 152
VICENTE LOPEZ									
VIVIENDAS	85 210	54 932	54 416	516	27 260	124	13	2 817	64
POBLACION	288 307	196 634	194 723	1 911	79 931	317	13	11 267	145
URBANO									
VIVIENDAS	85 210	54 932	54 416	516	27 260	124	13	2 817	64
POBLACION	288 307	196 634	194 723	1 911	79 931	317	13	11 267	145

VIVIENDAS PARTICULARES OCUPADAS Y POBLACION. TOTAL-URBANO-RURAL.
CUADRO 14: TIPO DE VIVIENDA, POR DEPARTAMENTO.

PARTIDO	TOTAL	TIPO DE VIVIENDA							
		CASA			DEPARTAMENTO	PIEZA DE INQUILINATO	RANCHO	VIVIENDA PRECARIA	OTRO
		TOTAL	'A'	'B'					
BUENOS AIRES									
RESTO DE PROVINCIA DE BUENOS AIRES									
VIVIENDAS	1 110 705	905 222	758 775	146 447	116 718	2 969	18 116	64 429	3 251
POBLACION	3 937 148	3251 845	2683 300	568 545	338 801	7 458	63 377	266 497	9 170
URBANO									
VIVIENDAS	918 978	739 600	637 638	101 962	115 677	2 773	7 513	52 205	1 210
POBLACION	3 266 533	2669 076	2257 704	411 372	335 730	6 984	29 639	221 597	3 507
RURAL									
VIVIENDAS	191 727	165 622	121 137	44 485	1 041	196	10 603	12 224	2 041
POBLACION	670 615	582 769	425 596	157 173	3 071	474	33 738	44 900	5 663
ADOLFO ALSINA									
VIVIENDAS	5 692	5 356	3 990	1 366	101		17	193	25
POBLACION	18 743	17 682	13 058	4 624	281		57	676	47
URBANO									
VIVIENDAS	3 207	2 944	2 280	664	97			160	6
POBLACION	10 342	9 465	7 112	2 353	268			603	6
RURAL									
VIVIENDAS	2 485	2 412	1 710	702	4		17	33	19
POBLACION	8 401	8 217	5 946	2 271	13		57	73	41
ADOLFO GONZALES CHAVES									
VIVIENDAS	3 820	3 646	3 181	465	37	7	43	76	11
POBLACION	12 668	12 176	10 742	1 434	91	10	133	234	24
URBANO									
VIVIENDAS	2 573	2 448	2 135	313	36	7	19	60	3
POBLACION	8 462	8 102	7 120	982	89	10	57	201	3
RURAL									
VIVIENDAS	1 247	1 198	1 046	152	1		24	16	8
POBLACION	4 206	4 074	3 622	452	2		76	33	21
ALBERTI									
VIVIENDAS	3 257	3 048	2 450	598	3	7	141	51	7
POBLACION	10 514	9 846	7 921	1 925	5	22	451	174	16
URBANO									
VIVIENDAS	1 992	1 906	1 578	328	3	7	37	35	4
POBLACION	6 377	6 103	5 032	1 071	5	22	118	121	8
RURAL									
VIVIENDAS	1 265	1 142	872	270			104	16	3
POBLACION	4 137	3 743	2 889	854			333	53	8
AYACUCHO									
VIVIENDAS	5 276	4 872	4 118	754	71		90	191	52
POBLACION	18 143	16 922	14 229	2 693	197		293	662	69
URBANO									
VIVIENDAS	3 544	3 342	2 932	410	71		27	104	
POBLACION	12 414	11 696	9 976	1 720	197		131	390	
RURAL									
VIVIENDAS	1 732	1 530	1 186	344			63	87	52
POBLACION	5 729	5 226	4 253	973			162	272	69
AZUL									
VIVIENDAS	15 668	13 872	11 784	2 088	814		319	610	53
POBLACION	54 974	48 541	40 370	8 171	2 527		1 173	2 580	153
URBANO									
VIVIENDAS	13 408	11 893	10 135	1 758	814		162	513	26
POBLACION	47 378	41 924	34 858	7 066	2 527		567	2 250	110
RURAL									
VIVIENDAS	2 260	1 979	1 649	330			157	97	27
POBLACION	7 596	6 617	5 512	1 105			606	330	43

VIVIENDAS PARTICULARES OCUPADAS Y POBLACION. TOTAL-URBANO-RURAL.
CUADRO 14: TIPO DE VIVIENDA, POR DEPARTAMENTO.

PARTIDO	TOTAL	TIPO DE VIVIENDA							
		CASA			DEPARTAMENTO	PIEZA DE INQUILINATO	RANCHO	VIVIENDA PRECARIA	OTRO
		TOTAL	'A'	'B'					
BUENOS AIRES									
BAHIA BLANCA									
VIVIENDAS	65 319	46 625	42 595	4 030	15 721	211	153	2 556	53
POBLACION	229 898	171 137	153 749	17 388	46 543	613	497	10 966	142
URBANO									
VIVIENDAS	63 630	45 197	41 492	3 705	15 717	156	120	2 407	33
POBLACION	223 988	166 097	149 977	16 120	46 539	447	457	10 391	57
RURAL									
VIVIENDAS	1 689	1 428	1 103	325	4	55	33	149	20
POBLACION	5 910	5 040	3 772	1 268	4	166	40	575	85
BALCARCE									
VIVIENDAS	10 989	9 113	7 317	1 796	477		526	800	73
POBLACION	39 040	32 522	25 926	6 596	1 326		1 827	2 920	445
URBANO									
VIVIENDAS	8 116	6 848	5 726	1 122	472		206	577	13
POBLACION	29 009	24 649	20 358	4 291	1 321		868	2 133	38
RURAL									
VIVIENDAS	2 873	2 265	1 591	674	5		320	223	60
POBLACION	10 031	7 873	5 568	2 305	5		959	787	407
BARADERO									
VIVIENDAS	7 153	6 378	5 544	834	92		248	418	17
POBLACION	25 507	22 628	19 564	3 064	299		908	1 631	41
URBANO									
VIVIENDAS	5 546	5 064	4 536	528	85		94	286	17
POBLACION	19 960	18 063	15 911	2 152	267		480	1 109	41
RURAL									
VIVIENDAS	1 607	1 314	1 008	306	7		154	132	
POBLACION	5 547	4 565	3 653	912	32		428	522	
BARTOLOME MITRE									
VIVIENDAS	6 303	5 514	4 543	971	86	35	174	484	10
POBLACION	21 823	18 864	15 357	3 507	226	75	526	2 122	10
URBANO									
VIVIENDAS	5 026	4 393	3 667	726	86	35	72	440	
POBLACION	17 506	14 980	12 332	2 648	226	75	274	1 951	
RURAL									
VIVIENDAS	1 277	1 121	876	245			102	44	10
POBLACION	4 317	3 884	3 025	859			252	171	10
BENITO JUAREZ									
VIVIENDAS	5 850	5 511	4 793	718	65		59	169	46
POBLACION	20 583	19 486	16 803	2 683	194		118	657	128
URBANO									
VIVIENDAS	4 190	4 017	3 536	481	65		22	86	
POBLACION	14 704	14 061	12 271	1 790	194		52	397	
RURAL									
VIVIENDAS	1 660	1 494	1 257	237			37	83	46
POBLACION	5 879	5 425	4 532	893			66	260	128
BERISSO									
VIVIENDAS	17 645	14 702	13 154	1 548	973	370	84	1 501	15
POBLACION	66 353	55 289	48 597	6 692	3 151	1 090	275	6 510	38
URBANO									
VIVIENDAS	17 217	14 407	12 963	1 444	973	370	40	1 412	15
POBLACION	64 748	54 229	47 940	6 289	3 151	1 090	80	6 160	38
RURAL									
VIVIENDAS	428	295	191	104			44	89	
POBLACION	1 605	1 060	657	403			195	350	

VIVIENDAS PARTICULARES OCUPADAS Y POBLACION. TOTAL-URBANO-RURAL.
CUADRO 14: TIPO DE VIVIENDA, POR DEPARTAMENTO.

PARTIDO	TOTAL	TIPO DE VIVIENDA							
		CASA			DEPARTAMENTO	PIEZA DE INQUILINATO	RANCHO	VIVIENDA PRECARIA	OTRO
		TOTAL	'A'	'B'					
BUENOS AIRES									
BOLIVAR									
VIVIENDAS	10 022	9 222	7 331	1 891	211		196	375	18
POBLACION	32 551	30 218	23 685	6 533	597		531	1 169	36
URBANO									
VIVIENDAS	5 984	5 605	4 932	673	206		21	152	
POBLACION	18 777	17 759	15 411	2 348	567		86	365	
RURAL									
VIVIENDAS	4 038	3 617	2 399	1 218	5		175	223	18
POBLACION	13 774	12 459	8 274	4 185	30		445	804	36
BRAGADO									
VIVIENDAS	11 028	10 127	8 563	1 564	258	43	207	364	29
POBLACION	38 060	34 839	28 563	6 276	727	94	670	1 648	82
URBANO									
VIVIENDAS	8 499	7 844	6 922	922	258	43	131	207	16
POBLACION	29 537	27 070	23 058	4 012	727	94	460	1 121	65
RURAL									
VIVIENDAS	2 529	2 283	1 641	642			76	157	13
POBLACION	8 523	7 769	5 505	2 264			210	527	17
CAMPANA									
VIVIENDAS	14 819	12 019	9 801	2 218	1 034	121	319	1 317	9
POBLACION	57 739	46 776	36 796	9 980	3 187	305	1 476	5 977	18
URBANO									
VIVIENDAS	13 981	11 534	9 480	2 054	1 034	121	243	1 040	9
POBLACION	54 727	45 073	35 620	9 453	3 187	305	1 160	4 984	18
RURAL									
VIVIENDAS	838	485	321	164			76	277	
POBLACION	3 012	1 703	1 176	527			316	993	
CARUELAS									
VIVIENDAS	6 713	5 902	4 482	1 420	92		175	544	
POBLACION	25 004	21 848	15 616	6 232	281		860	2 015	
URBANO									
VIVIENDAS	3 994	3 580	2 933	647	92		47	275	
POBLACION	14 784	13 119	10 404	2 715	281		342	1 042	
RURAL									
VIVIENDAS	2 719	2 322	1 549	773			128	269	
POBLACION	10 220	8 729	5 212	3 517			518	973	
CAPITAN SARMIENTO									
VIVIENDAS	2 976	2 777	2 332	445	21	6	60	107	5
POBLACION	10 147	9 455	7 817	1 638	59	17	227	384	5
URBANO									
VIVIENDAS	2 373	2 244	1 887	357	21	6	24	77	1
POBLACION	8 027	7 565	6 253	1 312	59	17	95	290	1
RURAL									
VIVIENDAS	603	533	445	88			36	30	4
POBLACION	2 120	1 890	1 564	326			132	94	4
CARLOS CASARES									
VIVIENDAS	5 733	5 247	4 139	1 108	65		204	206	11
POBLACION	19 745	18 072	14 086	3 986	179		735	725	34
URBANO									
VIVIENDAS	3 831	3 580	3 123	457	65		39	147	
POBLACION	12 949	12 122	10 450	1 672	179		96	552	
RURAL									
VIVIENDAS	1 902	1 667	1 016	651			165	59	11
POBLACION	6 796	5 950	3 636	2 314			639	173	34

VIVIENDAS PARTICULARES OCUPADAS Y POBLACION. TOTAL-URBANO-RURAL.
CUADRO 14: TIPO DE VIVIENDA, POR DEPARTAMENTO.

PARTIDO	TOTAL	TIPO DE VIVIENDA							
		CASA			DEPARTAMENTO	PIEZA DE INQUILINATO	RANCHO	VIVIENDA PRECARIA	OTRO
		TOTAL	'A'	'B'					
BUENOS AIRES									
CARLOS TEJEDOR									
VIVIENDAS	3 638	3 351	2 466	885	25		76	146	40
POBLACION	12 738	11 759	8 659	3 100	74		243	570	92
URBANO									
VIVIENDAS	1 241	1 177	996	181	23		6	35	
POBLACION	4 344	4 115	3 475	640	69		14	146	
RURAL									
VIVIENDAS	2 397	2 174	1 470	704	2		70	111	40
POBLACION	8 394	7 644	5 184	2 460	5		229	424	92
CARMEN DE ARECO									
VIVIENDAS	3 092	2 858	2 246	612	24	16	96	94	4
POBLACION	10 892	10 149	7 924	2 225	88	31	303	311	10
URBANO									
VIVIENDAS	2 239	2 080	1 649	431	21	7	57	73	1
POBLACION	7 850	7 352	5 744	1 608	70	8	188	227	5
RURAL									
VIVIENDAS	853	778	597	181	3	9	39	21	3
POBLACION	3 042	2 797	2 180	617	18	23	115	84	5
CASTELLI									
VIVIENDAS	1 898	1 714	1 403	311	25		77	77	5
POBLACION	6 509	5 919	4 817	1 102	70		233	266	21
URBANO									
VIVIENDAS	1 343	1 229	1 049	180	21		37	56	
POBLACION	4 494	4 132	3 465	667	50		102	210	
RURAL									
VIVIENDAS	555	485	354	131	4		40	21	5
POBLACION	2 015	1 787	1 352	435	20		131	56	21
COLON									
VIVIENDAS	5 260	4 634	3 593	1 041	114		94	411	7
POBLACION	17 940	15 716	11 962	3 754	304		252	1 661	7
URBANO									
VIVIENDAS	4 623	4 051	3 167	884	114		79	372	7
POBLACION	15 789	13 763	10 522	3 241	304		230	1 485	7
RURAL									
VIVIENDAS	637	583	426	157			15	39	
POBLACION	2 151	1 953	1 440	513			22	176	
CORONEL BRANDSEN									
VIVIENDAS	4 278	3 648	3 048	600	99		172	307	52
POBLACION	15 282	12 902	10 671	2 231	220		659	1 328	173
URBANO									
VIVIENDAS	2 821	2 414	2 040	374	99		33	231	44
POBLACION	10 333	8 782	7 275	1 507	220		132	1 034	165
RURAL									
VIVIENDAS	1 457	1 234	1 008	226			139	76	8
POBLACION	4 949	4 120	3 396	724			527	294	8
CNEL. DE M. L. ROSALES									
VIVIENDAS	13 962	11 582	11 246	336	2 071	64	42	178	25
POBLACION	51 252	43 348	41 933	1 415	6 765	150	169	768	52
URBANO									
VIVIENDAS	13 127	10 825	10 566	259	2 054	64	11	163	10
POBLACION	47 939	40 313	39 190	1 123	6 720	150	31	703	22
RURAL									
VIVIENDAS	835	757	680	77	17		31	15	15
POBLACION	3 313	3 035	2 743	292	45		138	65	30

VIVIENDAS PARTICULARES OCUPADAS Y POBLACION. TOTAL-URBANO-RURAL.
CUADRO 14: TIPO DE VIVIENDA, POR DEPARTAMENTO.

PARTIDO	TOTAL	TIPO DE VIVIENDA							
		CASA			DEPARTAMENTO	PIEZA DE INQUILINATO	RANCHO	VIVIENDA PRECARIA	OTRO
		TOTAL	'A'	'B'					
BUENOS AIRES									
CORONEL DORREGO									
VIVIENDAS	5 524	5 037	4 326	711	208	26	48	182	23
POBLACION	18 634	17 204	14 689	2 515	619	85	91	495	140
URBANO									
VIVIENDAS	3 867	3 488	3 018	470	208	26	14	131	
POBLACION	12 895	11 826	9 978	1 848	619	85	23	342	
RURAL									
VIVIENDAS	1 657	1 549	1 308	241			34	51	23
POBLACION	5 739	5 378	4 711	667			68	153	140
CORONEL PRINGLES									
VIVIENDAS	6 389	5 758	4 416	1 342	216	24	84	293	14
POBLACION	21 813	19 758	14 734	5 024	629	39	315	1 009	63
URBANO									
VIVIENDAS	4 892	4 377	3 385	992	216	24	23	252	
POBLACION	16 734	15 136	11 219	3 917	629	39	77	853	
RURAL									
VIVIENDAS	1 497	1 381	1 031	350			61	41	14
POBLACION	5 079	4 622	3 515	1 107			238	156	63
CORONEL SUAREZ									
VIVIENDAS	9 290	8 584	7 119	1 465	201	23	147	276	59
POBLACION	32 019	29 801	24 215	5 586	641	42	460	989	86
URBANO									
VIVIENDAS	6 110	5 620	4 872	748	201	23	62	192	12
POBLACION	20 984	19 268	16 351	2 917	641	42	266	755	12
RURAL									
VIVIENDAS	3 180	2 964	2 247	717			85	84	47
POBLACION	11 035	10 533	7 864	2 669			194	234	74
CHACABUCO									
VIVIENDAS	11 890	11 127	8 554	2 573	148		229	386	
POBLACION	40 813	38 145	29 261	8 884	470		704	1 494	
URBANO									
VIVIENDAS	7 701	7 423	6 101	1 322	148		14	116	
POBLACION	26 609	25 632	20 921	4 711	470		71	436	
RURAL									
VIVIENDAS	4 189	3 704	2 453	1 251			215	270	
POBLACION	14 204	12 513	8 340	4 173			633	1 058	
CHASCOMUS									
VIVIENDAS	8 213	7 255	6 420	835	247		369	312	30
POBLACION	29 676	26 364	22 923	3 441	758		1 346	1 178	30
URBANO									
VIVIENDAS	6 297	5 694	5 057	637	208		112	283	
POBLACION	22 979	20 761	17 977	2 784	641		485	1 092	
RURAL									
VIVIENDAS	1 916	1 561	1 363	198	39		257	29	30
POBLACION	6 697	5 603	4 946	657	117		861	86	30
CHIVILCOY									
VIVIENDAS	15 924	14 357	11 806	2 551	731		375	427	34
POBLACION	54 139	48 997	39 996	9 001	2 098		1 326	1 637	81
URBANO									
VIVIENDAS	12 978	11 801	10 025	1 776	731		86	330	30
POBLACION	44 310	40 470	33 950	6 520	2 098		393	1 280	69
RURAL									
VIVIENDAS	2 946	2 556	1 781	775			289	97	4
POBLACION	9 829	8 527	6 046	2 481			933	357	12

VIVIENDAS PARTICULARES OCUPADAS Y POBLACION. TOTAL-URBANO-RURAL.
CUADRO 14: TIPO DE VIVIENDA, POR DEPARTAMENTO.

PARTIDO	TOTAL	TIPO DE VIVIENDA							
		CASA			DEPARTAMENTO	PIEZA DE INQUILINATO	RANCHO	VIVIENDA PRECARIA	OTRO
		TOTAL	'A'	'B'					
BUENOS AIRES									
DAIREAUX									
VIVIENDAS	3 758	3 411	2 582	829	95		89	113	50
POBLACION	13 560	12 430	9 352	3 078	260		360	378	132
URBANO									
VIVIENDAS	2 240	2 019	1 544	475	91		50	78	2
POBLACION	8 144	7 411	5 569	1 842	249		212	266	6
RURAL									
VIVIENDAS	1 518	1 392	1 038	354	4		39	35	48
POBLACION	5 416	5 019	3 783	1 236	11		148	112	126
DOLORES									
VIVIENDAS	6 394	5 648	4 320	1 328	136		217	372	21
POBLACION	22 620	19 861	14 736	5 125	433		795	1 477	54
URBANO									
VIVIENDAS	5 369	4 913	3 875	1 038	136		86	225	9
POBLACION	18 882	17 263	13 375	3 888	433		323	821	42
RURAL									
VIVIENDAS	1 025	735	445	290			131	147	12
POBLACION	3 738	2 598	1 361	1 237			472	656	12
ENSENADA									
VIVIENDAS	11 178	9 272	8 645	627	444	50	104	1 308	
POBLACION	40 362	33 155	30 675	2 480	1 344	124	342	5 397	
URBANO									
VIVIENDAS	11 178	9 272	8 645	627	444	50	104	1 308	
POBLACION	40 362	33 155	30 675	2 480	1 344	124	342	5 397	
ESCOBAR									
VIVIENDAS	19 681	15 787	11 115	4 672	262	31	216	3 304	81
POBLACION	80 597	63 680	43 042	20 638	796	82	921	14 846	272
URBANO									
VIVIENDAS	17 359	14 072	9 947	4 125	252	31	174	2 749	81
POBLACION	71 500	57 000	38 700	18 300	776	82	792	12 578	272
RURAL									
VIVIENDAS	2 322	1 715	1 168	547	10		42	555	
POBLACION	9 097	6 680	4 342	2 338	20		129	2 268	
EXALTACION DE LA CRUZ									
VIVIENDAS	3 580	3 305	2 656	649	9	10	83	161	12
POBLACION	12 790	11 697	9 181	2 516	30	34	352	640	37
URBANO									
VIVIENDAS	2 117	2 004	1 657	347	8	5	29	68	3
POBLACION	7 416	6 936	5 585	1 351	28	13	133	301	5
RURAL									
VIVIENDAS	1 463	1 301	999	302	1	5	54	93	9
POBLACION	5 374	4 761	3 596	1 165	2	21	219	339	32
GENERAL ALVARADO									
VIVIENDAS	7 239	5 445	4 459	986	857	69	164	633	71
POBLACION	25 251	19 286	15 545	3 741	2 548	130	862	2 256	169
URBANO									
VIVIENDAS	6 054	4 400	3 600	800	836	69	157	549	43
POBLACION	21 112	15 616	12 522	3 094	2 462	130	848	1 957	99
RURAL									
VIVIENDAS	1 185	1 045	859	186	21		7	84	28
POBLACION	4 139	3 670	3 023	647	86		14	299	70

VIVIENDAS PARTICULARES OCUPADAS Y POBLACION. TOTAL-URBANO-RURAL.
CUADRO 14: TIPO DE VIVIENDA, POR DEPARTAMENTO.

PARTIDO	TOTAL	TIPO DE VIVIENDA							
		CASA			DEPARTAMENTO	PIEZA DE INQUILINATO	RANCHO	VIVIENDA PRECARIA	OTRO
		TOTAL	'A'	'B'					
BUENOS AIRES									
GENERAL ALVEAR									
VIVIENDAS	2 308	2 184	1 543	641	2		47	65	10
POBLACION	7 978	7 565	5 274	2 291	6		170	211	26
URBANO									
VIVIENDAS	1 593	1 514	1 057	457	2		16	59	2
POBLACION	5 472	5 209	3 544	1 665	6		62	188	7
RURAL									
VIVIENDAS	715	670	486	184			31	6	8
POBLACION	2 506	2 356	1 730	626			108	23	19
GENERAL ARENALES									
VIVIENDAS	4 404	4 047	3 093	954	19		185	153	
POBLACION	14 990	13 742	10 436	3 306	44		601	603	
URBANO									
VIVIENDAS	2 915	2 727	2 089	638	19		98	71	
POBLACION	9 732	9 089	6 884	2 205	44		313	286	
RURAL									
VIVIENDAS	1 489	1 320	1 004	316			87	82	
POBLACION	5 258	4 653	3 552	1 101			288	317	
GENERAL BELGRANO									
VIVIENDAS	3 951	3 574	2 953	621	17	25	188	110	37
POBLACION	12 837	11 684	9 728	1 956	42	53	628	361	69
URBANO									
VIVIENDAS	3 084	2 861	2 423	438	14	25	96	78	10
POBLACION	10 000	9 360	7 990	1 370	37	53	292	231	27
RURAL									
VIVIENDAS	867	713	530	183	3		92	32	27
POBLACION	2 837	2 324	1 738	586	5		336	130	42
GENERAL GUIDO									
VIVIENDAS	972	902	618	284	4		45	17	4
POBLACION	3 197	2 976	2 070	906	12		137	64	8
RURAL									
VIVIENDAS	972	902	618	284	4		45	17	4
POBLACION	3 197	2 976	2 070	906	12		137	64	8
GENERAL JUAN MADARIAGA									
VIVIENDAS	4 180	3 582	2 314	1 268	127		61	404	6
POBLACION	15 208	13 113	8 130	4 983	352		213	1 524	6
URBANO									
VIVIENDAS	3 637	3 110	1 989	1 121	127		40	354	6
POBLACION	13 487	11 581	7 069	4 512	352		158	1 390	6
RURAL									
VIVIENDAS	543	472	325	147			21	50	
POBLACION	1 721	1 532	1 061	471			55	134	
GENERAL LA MADRID									
VIVIENDAS	3 043	2 862	2 181	681	18	5	53	76	29
POBLACION	10 534	9 947	7 536	2 411	46	9	180	285	67
URBANO									
VIVIENDAS	1 498	1 438	1 142	296	18		12	28	2
POBLACION	5 130	4 927	3 789	1 138	46		41	110	6
RURAL									
VIVIENDAS	1 545	1 424	1 039	385		5	41	48	27
POBLACION	5 404	5 020	3 747	1 273		9	139	175	61

VIVIENDAS PARTICULARES OCUPADAS Y POBLACION. TOTAL-URBANO-RURAL.
CUADRO 14: TIPO DE VIVIENDA, POR DEPARTAMENTO.

PARTIDO	TOTAL	TIPO DE VIVIENDA							
		CASA			DEPARTAMENTO	PIEZA DE INQUILINATO	RANCHO	VIVIENDA PRECARIA	OTRO
		TOTAL	'A'	'B'					
BUENOS AIRES									
GENERAL LAS HERAS									
VIVIENDAS	2 599	2 451	2 027	424	20		44	80	4
POBLACION	9 318	8 745	7 057	1 688	57		174	336	6
URBANO									
VIVIENDAS	1 669	1 595	1 386	209	18		11	43	2
POBLACION	5 950	5 679	4 806	873	50		38	180	3
RURAL									
VIVIENDAS	930	856	641	215	2		33	37	2
POBLACION	3 368	3 066	2 251	815	7		136	156	3
GENERAL LAVALLE									
VIVIENDAS	315	289	136	153			3	22	1
POBLACION	1 199	1 108	515	593			6	81	4
RURAL									
VIVIENDAS	315	289	136	153			3	22	1
POBLACION	1 199	1 108	515	593			6	81	4
GENERAL PAZ									
VIVIENDAS	2 738	2 411	1 899	512	6		221	93	7
POBLACION	8 949	7 900	6 223	1 677	12		730	291	16
URBANO									
VIVIENDAS	1 603	1 477	1 216	261	5		67	54	
POBLACION	5 389	4 926	3 991	935	11		260	192	
RURAL									
VIVIENDAS	1 135	934	683	251	1		154	39	7
POBLACION	3 560	2 974	2 232	742	1		470	99	16
GENERAL PINTO									
VIVIENDAS	5 015	4 630	3 317	1 313	10		156	179	40
POBLACION	17 964	16 469	11 466	5 003	30		661	732	72
URBANO									
VIVIENDAS	1 732	1 682	1 381	301			9	41	
POBLACION	5 828	5 633	4 708	925			34	161	
RURAL									
VIVIENDAS	3 283	2 948	1 936	1 012	10		147	138	40
POBLACION	12 136	10 836	6 758	4 078	30		627	571	72
GENERAL PUEYRREDON									
VIVIENDAS	122 956	74 872	67 760	7 112	38 563	631	602	8 023	265
POBLACION	424 121	275 586	246 189	29 397	110 286	1 622	2 152	33 531	944
URBANO									
VIVIENDAS	118 977	71 745	65 420	6 325	38 507	631	529	7 468	97
POBLACION	409 767	264 140	237 773	26 367	110 122	1 622	1 908	31 678	297
RURAL									
VIVIENDAS	3 979	3 127	2 340	787	56		73	555	168
POBLACION	14 354	11 446	8 416	3 030	164		244	1 853	647
GENERAL RODRIGUEZ									
VIVIENDAS	8 448	7 164	5 421	1 743	109		140	1 023	12
POBLACION	31 853	26 261	19 243	7 018	337		537	4 695	23
URBANO									
VIVIENDAS	7 334	6 230	4 823	1 407	109		119	866	10
POBLACION	27 805	22 955	17 168	5 787	337		466	4 027	20
RURAL									
VIVIENDAS	1 114	934	598	336			21	157	2
POBLACION	4 048	3 306	2 075	1 231			71	668	3

VIVIENDAS PARTICULARES OCUPADAS Y POBLACION. TOTAL-URBANO-RURAL.
CUADRO 14: TIPO DE VIVIENDA, POR DEPARTAMENTO.

PARTIDO	TOTAL	TIPO DE VIVIENDA							
		CASA			DEPARTAMENTO	PIEZA DE INQUILINATO	RANCHO	VIVIENDA PRECARIA	OTRO
		TOTAL	'A'	'B'					
BUENOS AIRES									
GENERAL VIAMONTE									
VIVIENDAS	4 858	4 294	3 326	968		26	263	265	10
POBLACION	16 610	14 647	11 251	3 396		36	919	973	35
URBANO									
VIVIENDAS	3 145	2 924	2 304	620		26	43	152	
POBLACION	10 726	10 079	7 761	2 318		36	152	459	
RURAL									
VIVIENDAS	1 713	1 370	1 022	348			220	113	10
POBLACION	5 884	4 568	3 490	1 078			767	514	35
GENERAL VILLEGAS									
VIVIENDAS	7 408	6 754	4 927	1 827	62		156	306	130
POBLACION	26 196	23 997	16 964	7 033	112		608	1 147	332
URBANO									
VIVIENDAS	3 313	3 028	2 301	727	50		19	136	80
POBLACION	11 747	10 750	7 775	2 975	82		127	614	174
RURAL									
VIVIENDAS	4 095	3 726	2 626	1 100	12		137	170	50
POBLACION	14 449	13 247	9 189	4 058	30		481	533	158
GUAMINI									
VIVIENDAS	3 513	3 260	2 486	774		5	36	175	37
POBLACION	12 189	11 420	8 723	2 697		10	89	577	93
URBANO									
VIVIENDAS	1 761	1 639	1 254	385			10	105	7
POBLACION	6 092	5 676	4 293	1 383			23	372	21
RURAL									
VIVIENDAS	1 752	1 621	1 232	389		5	26	70	30
POBLACION	6 097	5 744	4 430	1 314		10	66	205	72
HIPOLITO YRIGOYEN									
VIVIENDAS	2 603	2 453	1 930	523	15	5	45	69	16
POBLACION	9 036	8 538	6 692	1 846	50	13	131	273	31
URBANO									
VIVIENDAS	2 040	1 945	1 529	416	15		24	51	5
POBLACION	7 019	6 691	5 192	1 499	50		84	185	9
RURAL									
VIVIENDAS	563	508	401	107		5	21	18	11
POBLACION	2 017	1 847	1 500	347		13	47	88	22
JUNIN									
VIVIENDAS	21 429	18 819	16 723	2 096	1 714		361	493	42
POBLACION	74 293	65 754	57 557	8 197	5 218		1 174	2 018	129
URBANO									
VIVIENDAS	17 921	15 822	14 584	1 238	1 704		59	319	17
POBLACION	61 755	55 007	50 072	4 935	5 193		238	1 255	62
RURAL									
VIVIENDAS	3 508	2 997	2 139	858	10		302	174	25
POBLACION	12 538	10 747	7 485	3 262	25		936	763	67
LA PLATA									
VIVIENDAS	132 261	92 362	85 776	6 586	30 358	212	669	8 537	123
POBLACION	460 744	335 079	307 049	28 030	85 518	425	2 961	36 391	370
URBANO									
VIVIENDAS	128 158	89 603	83 900	5 703	30 342	212	505	7 399	97
POBLACION	444 442	323 863	299 713	24 150	85 465	425	2 254	32 166	269
RURAL									
VIVIENDAS	4 103	2 759	1 876	883	16		164	1 138	26
POBLACION	16 302	11 216	7 336	3 880	53		707	4 225	101

VIVIENDAS PARTICULARES OCUPADAS Y POBLACION. TOTAL-URBANO-RURAL.
CUADRO 14: TIPO DE VIVIENDA, POR DEPARTAMENTO.

PARTIDO	TOTAL	TIPO DE VIVIENDA							
		CASA			DEPARTAMENTO	PIEZA DE INQUILINATO	RANCHO	VIVIENDA PRECARIA	OTRO
		TOTAL	'A'	'B'					
BUENOS AIRES									
LAPRIDA									
VIVIENDAS	2 619	2 418	1 944	474	51	13	27	90	20
POBLACION	8 998	8 350	6 618	1 732	146	38	89	326	49
URBANO									
VIVIENDAS	1 847	1 703	1 380	323	51	7	17	68	1
POBLACION	6 485	5 984	4 726	1 258	146	13	70	271	1
RURAL									
VIVIENDAS	772	715	564	151		6	10	22	19
POBLACION	2 513	2 366	1 892	474		25	19	55	48
LAS FLORES									
VIVIENDAS	6 406	5 664	4 172	1 492	30		443	263	6
POBLACION	21 426	18 880	13 425	5 455	51		1 371	1 112	12
URBANO									
VIVIENDAS	5 434	4 907	3 627	1 280	30		256	241	
POBLACION	18 737	16 669	11 764	4 905	51		933	1 084	
RURAL									
VIVIENDAS	972	757	545	212			187	22	6
POBLACION	2 689	2 211	1 661	550			438	28	12
LEANDRO N ALEM									
VIVIENDAS	4 593	4 230	3 061	1 169	41		141	166	15
POBLACION	16 087	14 833	10 387	4 446	174		540	509	31
URBANO									
VIVIENDAS	3 335	3 103	2 265	838	41		86	105	
POBLACION	11 400	10 608	7 447	3 161	174		330	288	
RURAL									
VIVIENDAS	1 258	1 127	796	331			55	61	15
POBLACION	4 687	4 225	2 940	1 285			210	221	31
LINCOLN									
VIVIENDAS	10 704	9 926	7 570	2 356	46		328	371	33
POBLACION	36 931	34 177	25 954	8 223	135		1 027	1 338	254
URBANO									
VIVIENDAS	6 528	6 185	4 934	1 251	46		43	254	
POBLACION	22 296	21 073	16 533	4 540	135		123	965	
RURAL									
VIVIENDAS	4 176	3 741	2 636	1 105			285	117	33
POBLACION	14 635	13 104	9 421	3 683			904	373	254
LOBERIA									
VIVIENDAS	4 965	4 405	3 598	807	96		144	254	66
POBLACION	16 863	15 006	12 185	2 821	243		442	984	188
URBANO									
VIVIENDAS	2 752	2 544	2 049	495	86		36	86	
POBLACION	9 300	8 670	6 973	1 697	228		113	289	
RURAL									
VIVIENDAS	2 213	1 861	1 549	312	10		108	168	66
POBLACION	7 563	6 336	5 212	1 124	15		329	695	188
LOBOS									
VIVIENDAS	7 868	7 083	5 761	1 322	100		324	335	26
POBLACION	27 575	24 594	19 866	4 728	281		1 170	1 471	59
URBANO									
VIVIENDAS	5 692	5 254	4 474	780	89		64	271	14
POBLACION	19 782	18 068	15 167	2 901	222		297	1 160	35
RURAL									
VIVIENDAS	2 176	1 829	1 287	542	11		260	64	12
POBLACION	7 793	6 526	4 699	1 827	59		873	311	24

VIVIENDAS PARTICULARES OCUPADAS Y POBLACION. TOTAL-URBANO-RURAL.
CUADRO 14: TIPO DE VIVIENDA, POR DEPARTAMENTO.

PARTIDO	TOTAL	TIPO DE VIVIENDA							
		CASA			DEPARTAMENTO	PIEZA DE INQUILINATO	RANCHO	VIVIENDA PRECARIA	OTRO
		TOTAL	'A'	'B'					
BUENOS AIRES									
LUJAN									
VIVIENDAS	17 458	15 636	13 084	2 552	695		225	870	32
POBLACION	64 774	58 510	47 984	10 526	1 846		817	3 473	128
URBANO									
VIVIENDAS	15 794	14 114	11 903	2 211	693		175	800	12
POBLACION	58 342	52 591	43 414	9 177	1 843		597	3 263	48
RURAL									
VIVIENDAS	1 664	1 522	1 181	341	2		50	70	20
POBLACION	6 432	5 919	4 570	1 349	3		220	210	80
MAGDALENA									
VIVIENDAS	5 931	5 360	4 479	881	60		209	294	8
POBLACION	19 947	18 178	15 137	3 041	226		597	938	8
URBANO									
VIVIENDAS	3 334	3 040	2 594	446	60		102	132	
POBLACION	11 602	10 579	8 842	1 737	226		335	462	
RURAL									
VIVIENDAS	2 597	2 320	1 885	435			107	162	8
POBLACION	8 345	7 599	6 295	1 304			262	476	8
MAIPU									
VIVIENDAS	2 778	2 516	1 943	573	41	6	96	111	8
POBLACION	9 439	8 625	6 576	2 049	110	11	313	367	13
URBANO									
VIVIENDAS	2 072	1 895	1 531	364	39	6	53	77	2
POBLACION	7 152	6 581	5 216	1 365	105	11	179	274	2
RURAL									
VIVIENDAS	706	621	412	209	2		43	34	6
POBLACION	2 287	2 044	1 360	684	5		134	93	11
MAR CHIQUITA									
VIVIENDAS	3 344	2 950	2 258	692	68	19	107	164	36
POBLACION	12 043	10 607	7 912	2 695	195	57	414	669	101
URBANO									
VIVIENDAS	1 799	1 601	1 238	363	40	19	43	80	16
POBLACION	6 681	5 922	4 400	1 522	122	57	209	321	50
RURAL									
VIVIENDAS	1 545	1 349	1 020	329	28		64	84	20
POBLACION	5 362	4 685	3 512	1 173	73		205	348	51
MARCOS PAZ									
VIVIENDAS	5 009	4 034	2 771	1 263	17		80	872	6
POBLACION	20 152	15 599	10 151	5 448	52		264	4 219	18
URBANO									
VIVIENDAS	3 767	3 057	2 194	863	17		32	655	6
POBLACION	15 054	11 636	7 957	3 679	52		120	3 228	18
RURAL									
VIVIENDAS	1 242	977	577	400			48	217	
POBLACION	5 098	3 963	2 194	1 769			144	991	
MERCEDES									
VIVIENDAS	13 799	12 307	10 515	1 792	559	40	95	758	40
POBLACION	48 274	43 030	36 458	6 572	1 573	170	321	3 040	140
URBANO									
VIVIENDAS	11 329	10 231	9 163	1 068	537	40	24	487	10
POBLACION	39 544	35 656	31 720	3 936	1 513	170	99	2 046	60
RURAL									
VIVIENDAS	2 470	2 076	1 352	724	22		71	271	30
POBLACION	8 730	7 374	4 738	2 636	60		222	994	80

VIVIENDAS PARTICULARES OCUPADAS Y POBLACION. TOTAL-URBANO-RURAL.
CUADRO 14: TIPO DE VIVIENDA, POR DEPARTAMENTO.

PARTIDO	TOTAL	TIPO DE VIVIENDA							
		CASA			DEPARTAMENTO	PIEZA DE INQUILINATO	RANCHO	VIVIENDA PRECARIA	OTRO
		TOTAL	'A'	'B'					
BUENOS AIRES									
MONTE									
VIVIENDAS	3 619	3 366	2 825	541	14	10	94	109	26
POBLACION	12 734	11 919	9 910	2 009	31	26	297	387	74
URBANO									
VIVIENDAS	2 368	2 219	1 892	327	14	10	32	83	10
POBLACION	8 374	7 855	6 599	1 256	31	26	124	298	40
RURAL									
VIVIENDAS	1 251	1 147	933	214			62	26	16
POBLACION	4 360	4 064	3 311	753			173	89	34
M. U. DE LA COSTA									
VIVIENDAS	7 267	4 251	3 721	530	2 477	98	71	331	39
POBLACION	25 286	15 678	13 384	2 294	7 660	238	287	1 292	131
URBANO									
VIVIENDAS	5 861	3 378	2 949	429	2 055	75	48	275	30
POBLACION	20 567	12 625	10 744	1 881	6 340	208	211	1 076	107
RURAL									
VIVIENDAS	1 406	873	772	101	422	23	23	56	9
POBLACION	4 719	3 053	2 640	413	1 320	30	76	216	24
M. U. DE MONTE HERMOSO									
VIVIENDAS	910	760	721	39	114		4	31	1
POBLACION	3 077	2 626	2 461	165	318		11	120	2
URBANO									
VIVIENDAS	834	691	659	32	114		2	26	1
POBLACION	2 845	2 409	2 267	142	318		7	109	2
RURAL									
VIVIENDAS	76	69	62	7			2	5	
POBLACION	232	217	194	23			4	11	
M. U. DE PINAMAR									
VIVIENDAS	1 583	959	906	53	542	24	4	49	5
POBLACION	5 284	3 361	3 183	178	1 638	69	7	193	16
URBANO									
VIVIENDAS	1 298	755	725	30	477	24	1	38	3
POBLACION	4 417	2 727	2 633	94	1 455	69	1	158	7
RURAL									
VIVIENDAS	285	204	181	23	65		3	11	2
POBLACION	867	634	550	84	183		6	35	9
M. U. DE VILLA GESELL									
VIVIENDAS	3 259	2 154	1 949	205	926	24	17	130	8
POBLACION	11 305	7 815	6 871	944	2 785	41	73	561	30
URBANO									
VIVIENDAS	3 259	2 154	1 949	205	926	24	17	130	8
POBLACION	11 305	7 815	6 871	944	2 785	41	73	561	30
NAVARRO									
VIVIENDAS	3 384	3 086	2 238	848	22		194	74	8
POBLACION	12 139	11 049	7 870	3 179	69		686	317	18
URBANO									
VIVIENDAS	1 962	1 830	1 355	475	21		53	56	2
POBLACION	6 977	6 473	4 633	1 840	67		202	229	6
RURAL									
VIVIENDAS	1 422	1 256	883	373	1		141	18	6
POBLACION	5 162	4 576	3 237	1 339	2		484	88	12

VIVIENDAS PARTICULARES OCUPADAS Y POBLACION. TOTAL-URBANO-RURAL.
CUADRO 14: TIPO DE VIVIENDA, POR DEPARTAMENTO.

PARTIDO	TOTAL	TIPO DE VIVIENDA							
		CASA			DEPARTAMENTO	PIEZA DE INQUILINATO	RANCHO	VIVIENDA PRECARIA	OTRO
		TOTAL	'A'	'B'					
BUENOS AIRES									
NECOCHEA									
VIVIENDAS	20 852	16 994	14 831	2 163	2 982	43	206	602	25
POBLACION	72 182	60 186	52 070	8 116	8 674	96	635	2 533	58
URBANO									
VIVIENDAS	18 472	14 800	13 178	1 622	2 972	43	106	531	20
POBLACION	63 994	52 686	46 390	6 296	8 654	96	307	2 203	48
RURAL									
VIVIENDAS	2 380	2 194	1 653	541	10		100	71	5
POBLACION	8 188	7 500	5 680	1 820	20		328	330	10
9 DE JULIO									
VIVIENDAS	12 042	10 850	9 116	1 734	286	29	447	375	55
POBLACION	41 273	37 437	31 273	6 164	992	62	1 384	1 265	133
URBANO									
VIVIENDAS	8 205	7 514	6 562	952	281	29	112	256	13
POBLACION	28 482	26 117	22 532	3 585	982	62	340	950	31
RURAL									
VIVIENDAS	3 837	3 336	2 554	782	5		335	119	42
POBLACION	12 791	11 320	8 741	2 579	10		1 044	315	102
OLAVARRIA									
VIVIENDAS	24 168	21 525	18 336	3 189	1 561	30	111	879	62
POBLACION	86 997	77 995	65 267	12 728	4 784	92	330	3 668	128
URBANO									
VIVIENDAS	20 043	17 756	15 509	2 247	1 556	30	45	642	14
POBLACION	72 403	64 639	55 443	9 196	4 779	92	150	2 692	51
RURAL									
VIVIENDAS	4 125	3 769	2 827	942	5		66	237	48
POBLACION	14 594	13 356	9 824	3 532	5		180	976	77
PATAGONES									
VIVIENDAS	6 700	5 695	4 096	1 599	140		184	621	60
POBLACION	23 770	20 211	14 492	5 719	417		730	2 138	274
URBANO									
VIVIENDAS	3 755	3 212	2 594	618	135		117	286	5
POBLACION	13 921	11 835	9 207	2 628	412		542	1 102	30
RURAL									
VIVIENDAS	2 945	2 483	1 502	981	5		67	335	55
POBLACION	9 849	8 376	5 285	3 091	5		188	1 036	244
PEHUAJO									
VIVIENDAS	10 653	9 619	7 285	2 334	302		109	545	78
POBLACION	37 261	33 555	25 155	8 400	995		459	2 012	240
URBANO									
VIVIENDAS	8 016	7 197	5 656	1 541	293		58	434	34
POBLACION	28 106	25 041	19 316	5 725	968		310	1 689	98
RURAL									
VIVIENDAS	2 637	2 422	1 629	793	9		51	111	44
POBLACION	9 155	8 514	5 839	2 675	27		149	323	142
PELLEGRINI									
VIVIENDAS	3 662	3 431	2 719	712	4	11	41	152	23
POBLACION	12 438	11 709	9 369	2 340	6	36	146	495	46
URBANO									
VIVIENDAS	2 765	2 611	2 107	504	4	5	15	128	2
POBLACION	9 282	8 768	7 139	1 629	6	16	73	414	5
RURAL									
VIVIENDAS	897	820	612	208		6	26	24	21
POBLACION	3 156	2 941	2 230	711		20	73	81	41

VIVIENDAS PARTICULARES OCUPADAS Y POBLACION. TOTAL-URBANO-RURAL.
CUADRO 14: TIPO DE VIVIENDA, POR DEPARTAMENTO.

PARTIDO	TOTAL	TIPO DE VIVIENDA							
		CASA			DEPARTAMENTO	PIEZA DE INQUILINATO	RANCHO	VIVIENDA PRECARIA	OTRO
		TOTAL	'A'	'B'					
BUENOS AIRES									
PERGAMINO									
VIVIENDAS	23 553	20 402	17 693	2 709	1 418	166	414	1 109	44
POBLACION	83 257	72 460	61 648	10 812	4 213	392	1 204	4 879	109
URBANO									
VIVIENDAS	19 120	16 514	14 860	1 654	1 418	166	113	890	19
POBLACION	68 094	59 066	51 912	7 154	4 213	392	339	4 031	53
RURAL									
VIVIENDAS	4 433	3 888	2 833	1 055			301	219	25
POBLACION	15 163	13 394	9 736	3 658			865	848	56
PILA									
VIVIENDAS	854	722	586	136	2		108	9	13
POBLACION	2 840	2 420	1 966	454	5		356	32	27
RURAL									
VIVIENDAS	854	722	586	136	2		108	9	13
POBLACION	2 840	2 420	1 966	454	5		356	32	27
PILAR									
VIVIENDAS	20 340	16 543	11 182	5 361	130		419	3 224	24
POBLACION	83 418	66 811	42 681	24 130	435		1 584	14 484	104
URBANO									
VIVIENDAS	17 077	13 810	9 045	4 765	114		287	2 842	24
POBLACION	71 049	56 249	34 781	21 468	393		1 128	13 175	104
RURAL									
VIVIENDAS	3 263	2 733	2 137	596	16		132	382	
POBLACION	12 369	10 562	7 900	2 662	42		456	1 309	
PUAN									
VIVIENDAS	5 614	5 445	4 356	1 089	10		83	61	15
POBLACION	17 979	17 512	14 415	3 097	28		215	164	60
URBANO									
VIVIENDAS	2 793	2 701	2 279	422	10		42	31	9
POBLACION	8 904	8 612	7 335	1 277	28		139	107	18
RURAL									
VIVIENDAS	2 821	2 744	2 077	667			41	30	6
POBLACION	9 075	8 900	7 080	1 820			76	57	42
RAMALLO									
VIVIENDAS	6 205	5 486	4 592	894	16		165	504	34
POBLACION	22 570	19 793	16 625	3 168	58		626	1 968	125
URBANO									
VIVIENDAS	4 916	4 485	3 866	619	5		81	332	13
POBLACION	17 980	16 167	13 899	2 268	20		404	1 333	56
RURAL									
VIVIENDAS	1 289	1 001	726	275	11		84	172	21
POBLACION	4 590	3 626	2 726	900	38		222	635	69
RAUCH									
VIVIENDAS	3 862	3 561	2 762	799	48	6	107	108	32
POBLACION	13 076	12 157	9 216	2 941	161	12	310	368	68
URBANO									
VIVIENDAS	2 430	2 302	1 859	443	48	6	13	56	5
POBLACION	8 323	7 868	6 132	1 736	161	12	48	223	11
RURAL									
VIVIENDAS	1 432	1 259	903	356			94	52	27
POBLACION	4 753	4 289	3 084	1 205			262	145	57

VIVIENDAS PARTICULARES OCUPADAS Y POBLACION. TOTAL-URBANO-RURAL.
CUADRO 14: TIPO DE VIVIENDA, POR DEPARTAMENTO.

PARTIDO	TOTAL	TIPO DE VIVIENDA							
		CASA			DEPARTAMENTO	PIEZA DE INQUILINATO	RANCHO	VIVIENDA PRECARIA	OTRO
		TOTAL	'A'	'B'					
BUENOS AIRES									
RIVADAVIA									
VIVIENDAS	3 761	3 493	2 532	961	26	23	45	144	30
POBLACION	13 334	12 435	8 819	3 616	70	64	136	562	67
URBANO									
VIVIENDAS	1 985	1 855	1 401	454	22	11	18	75	4
POBLACION	7 158	6 701	4 894	1 807	61	31	53	303	9
RURAL									
VIVIENDAS	1 776	1 638	1 131	507	4	12	27	69	26
POBLACION	6 176	5 734	3 925	1 809	9	33	83	259	58
ROJAS									
VIVIENDAS	6 258	5 823	5 070	753	20		175	222	18
POBLACION	21 488	19 986	16 900	3 086	43		574	837	48
URBANO									
VIVIENDAS	4 236	4 007	3 574	433	11		32	186	
POBLACION	14 395	13 578	11 627	1 951	16		120	681	
RURAL									
VIVIENDAS	2 022	1 816	1 496	320	9		143	36	18
POBLACION	7 093	6 408	5 273	1 135	27		454	156	48
ROQUE PEREZ									
VIVIENDAS	2 787	2 402	1 830	572	3		273	98	11
POBLACION	9 256	7 949	5 957	1 992	10		890	383	24
URBANO									
VIVIENDAS	1 645	1 476	1 172	304	3		81	83	2
POBLACION	5 418	4 759	3 694	1 065	10		309	338	2
RURAL									
VIVIENDAS	1 142	926	658	268			192	15	9
POBLACION	3 838	3 190	2 263	927			581	45	22
SAAVEDRA									
VIVIENDAS	5 420	5 250	4 596	654	44		15	106	5
POBLACION	17 848	17 395	15 397	1 998	144		29	275	5
URBANO									
VIVIENDAS	3 845	3 744	3 371	373	39			62	
POBLACION	12 846	12 541	11 268	1 273	139			166	
RURAL									
VIVIENDAS	1 575	1 506	1 225	281	5		15	44	5
POBLACION	5 002	4 854	4 129	725	5		29	109	5
SALADILLO									
VIVIENDAS	7 186	6 430	4 759	1 671	81		397	240	38
POBLACION	24 318	22 077	16 113	5 964	195		1 143	857	46
URBANO									
VIVIENDAS	4 652	4 317	3 259	1 058	81		69	177	8
POBLACION	15 602	14 629	10 715	3 914	195		158	612	8
RURAL									
VIVIENDAS	2 534	2 113	1 500	613			328	63	30
POBLACION	8 716	7 448	5 398	2 050			985	245	38
SALIQUELO									
VIVIENDAS	2 075	1 942	1 518	424	32	11	20	69	1
POBLACION	7 136	6 656	5 116	1 540	95	29	71	282	3
URBANO									
VIVIENDAS	1 597	1 486	1 194	292	32	11	7	61	
POBLACION	5 431	5 015	3 929	1 086	95	29	35	257	
RURAL									
VIVIENDAS	478	456	324	132			13	8	1
POBLACION	1 705	1 641	1 187	454			36	25	3

VIVIENDAS PARTICULARES OCUPADAS Y POBLACION. TOTAL-URBANO-RURAL.
CUADRO 14: TIPO DE VIVIENDA, POR DEPARTAMENTO.

PARTIDO	TOTAL	TIPO DE VIVIENDA							
		CASA			DEPARTAMENTO	PIEZA DE INQUILINATO	RANCHO	VIVIENDA PRECARIA	OTRO
		TOTAL	'A'	'B'					
BUENOS AIRES									
SALTO									
VIVIENDAS	7 349	6 580	5 511	1 069	109	13	236	405	6
POBLACION	25 255	22 550	18 870	3 680	315	32	597	1 755	6
URBANO									
VIVIENDAS	5 247	4 770	4 122	648	104	13	36	324	
POBLACION	18 360	16 448	13 998	2 450	305	32	81	1 494	
RURAL									
VIVIENDAS	2 102	1 810	1 389	421	5		200	81	6
POBLACION	6 895	6 102	4 872	1 230	10		516	261	6
SAN ANDRES DE GILES									
VIVIENDAS	4 698	3 977	3 355	622	18		211	461	31
POBLACION	16 048	13 548	11 404	2 144	31		817	1 578	74
URBANO									
VIVIENDAS	2 836	2 620	2 291	329	18		63	123	12
POBLACION	9 717	8 930	7 741	1 189	31		300	408	48
RURAL									
VIVIENDAS	1 862	1 357	1 064	293			148	338	19
POBLACION	6 331	4 618	3 663	955			517	1 170	26
SAN ANTONIO DE ARECO									
VIVIENDAS	4 434	4 100	3 542	558	76	32	56	151	19
POBLACION	15 937	14 866	12 802	2 064	221	90	152	589	19
URBANO									
VIVIENDAS	3 468	3 198	2 827	371	76	32	37	112	13
POBLACION	12 586	11 724	10 239	1 485	221	90	115	423	13
RURAL									
VIVIENDAS	966	902	715	187			19	39	6
POBLACION	3 351	3 142	2 563	579			37	166	6
SAN CAYETANO									
VIVIENDAS	2 602	2 431	1 994	437	65		43	58	5
POBLACION	8 837	8 301	6 793	1 508	178		143	201	14
URBANO									
VIVIENDAS	1 804	1 660	1 291	369	63		29	51	1
POBLACION	5 953	5 510	4 220	1 290	172		94	176	1
RURAL									
VIVIENDAS	798	771	703	68	2		14	7	4
POBLACION	2 884	2 791	2 573	218	6		49	25	13
SAN NICOLAS									
VIVIENDAS	28 388	23 971	19 224	4 747	1 933	68	161	2 230	25
POBLACION	112 350	96 253	74 921	21 332	5 969	188	387	9 486	67
URBANO									
VIVIENDAS	26 895	22 699	18 582	4 117	1 933	68	83	2 087	25
POBLACION	106 595	91 294	72 587	18 707	5 969	188	214	8 863	67
RURAL									
VIVIENDAS	1 493	1 272	642	630			78	143	
POBLACION	5 755	4 959	2 334	2 625			173	623	
SAN PEDRO									
VIVIENDAS	11 229	9 691	7 680	2 011	113	48	495	831	51
POBLACION	39 871	34 405	27 167	7 238	356	158	1 802	2 913	237
URBANO									
VIVIENDAS	8 032	7 250	6 090	1 160	113	24	103	535	7
POBLACION	28 251	25 555	21 315	4 240	356	100	438	1 788	14
RURAL									
VIVIENDAS	3 197	2 441	1 590	851		24	392	296	44
POBLACION	11 620	8 850	5 852	2 998		58	1 364	1 125	223

VIVIENDAS PARTICULARES OCUPADAS Y POBLACION. TOTAL-URBANO-RURAL.
CUADRO 14: TIPO DE VIVIENDA, POR DEPARTAMENTO.

PARTIDO	TOTAL	TIPO DE VIVIENDA							
		CASA			DEPARTAMENTO	PIEZA DE INQUILINATO	RANCHO	VIVIENDA PRECARIA	OTRO
		TOTAL	'A'	'B'					
BUENOS AIRES									
SAN VICENTE									
VIVIENDAS	13 764	11 091	7 992	3 099	117		169	2 319	68
POBLACION	55 305	43 510	29 922	13 588	299		764	10 514	218
URBANO									
VIVIENDAS	12 875	10 397	7 479	2 918	94		127	2 203	54
POBLACION	52 318	41 062	28 051	13 011	214		670	10 182	190
RURAL									
VIVIENDAS	889	694	513	181	23		42	116	14
POBLACION	2 987	2 448	1 871	577	85		94	332	28
SUIPACHA									
VIVIENDAS	2 117	1 902	1 553	349	8	7	104	89	7
POBLACION	7 409	6 652	5 379	1 273	14	7	380	344	12
URBANO									
VIVIENDAS	1 323	1 200	1 013	187	8	7	43	61	4
POBLACION	4 579	4 145	3 477	668	14	7	160	244	9
RURAL									
VIVIENDAS	794	702	540	162			61	28	3
POBLACION	2 830	2 507	1 902	605			220	100	3
TANDIL									
VIVIENDAS	25 110	21 321	18 769	2 552	2 187	34	231	1 244	93
POBLACION	89 419	76 851	67 329	9 522	6 427	39	696	5 205	201
URBANO									
VIVIENDAS	22 377	18 987	17 095	1 892	2 168	34	89	1 071	28
POBLACION	79 779	68 579	61 431	7 148	6 388	39	322	4 387	64
RURAL									
VIVIENDAS	2 733	2 334	1 674	660	19		142	173	65
POBLACION	9 640	8 272	5 898	2 374	39		374	818	137
TAPALQUE									
VIVIENDAS	2 296	2 124	1 500	624	5		79	75	13
POBLACION	7 985	7 468	5 142	2 326	12		271	206	28
URBANO									
VIVIENDAS	1 365	1 299	908	391	5		6	53	2
POBLACION	4 881	4 708	3 204	1 504	12		17	140	4
RURAL									
VIVIENDAS	931	825	592	233			73	22	11
POBLACION	3 104	2 760	1 938	822			254	66	24
TORDILLO									
VIVIENDAS	403	334	185	149	7		8	46	8
POBLACION	1 526	1 290	699	591	8		20	186	22
RURAL									
VIVIENDAS	403	334	185	149	7		8	46	8
POBLACION	1 526	1 290	699	591	8		20	186	22
TORNQUIST									
VIVIENDAS	2 981	2 814	2 465	349	37		16	103	11
POBLACION	9 733	9 216	8 079	1 137	106		45	345	21
URBANO									
VIVIENDAS	1 394	1 298	1 168	130	30		6	57	3
POBLACION	4 605	4 311	3 890	421	94		17	174	9
RURAL									
VIVIENDAS	1 587	1 516	1 297	219	7		10	46	8
POBLACION	5 128	4 905	4 189	716	12		28	171	12

VIVIENDAS PARTICULARES OCUPADAS Y POBLACION. TOTAL-URBANO-RURAL.
CUADRO 14: TIPO DE VIVIENDA, POR DEPARTAMENTO.

PARTIDO	TOTAL	TIPO DE VIVIENDA							
		CASA			DEPARTAMENTO	PIEZA DE INQUILINATO	RANCHO	VIVIENDA PRECARIA	OTRO
		TOTAL	'A'	'B'					
BUENOS AIRES									
TRENQUE LAUQUEN									
VIVIENDAS	9 172	8 645	7 259	1 386	81	81	75	222	68
POBLACION	32 670	31 288	25 963	5 325	209	111	147	819	96
URBANO									
VIVIENDAS	7 224	6 913	5 896	1 017	81	40	27	163	
POBLACION	25 855	24 954	21 088	3 866	209	45	51	596	
RURAL									
VIVIENDAS	1 948	1 732	1 363	369		41	48	59	68
POBLACION	6 815	6 334	4 875	1 459		66	96	223	96
TRES ARROYOS									
VIVIENDAS	16 024	14 535	12 735	1 800	916		73	483	17
POBLACION	54 060	49 028	42 523	6 505	2 772		325	1 918	17
URBANO									
VIVIENDAS	12 834	11 642	10 206	1 436	831		16	337	8
POBLACION	43 232	39 133	33 820	5 313	2 527		64	1 500	8
RURAL									
VIVIENDAS	3 190	2 893	2 529	364	85		57	146	9
POBLACION	10 828	9 895	8 703	1 192	245		261	418	9
25 DE MAYO									
VIVIENDAS	9 942	8 850	6 877	1 973	91		549	420	32
POBLACION	34 368	30 594	23 326	7 268	259		1 851	1 594	70
URBANO									
VIVIENDAS	6 175	5 680	4 662	1 018	87		110	285	13
POBLACION	21 247	19 415	15 493	3 922	251		472	1 086	23
RURAL									
VIVIENDAS	3 767	3 170	2 215	955	4		439	135	19
POBLACION	13 121	11 179	7 833	3 346	8		1 379	508	47
VILLARINO									
VIVIENDAS	6 193	5 419	3 545	1 874	40	25	201	449	59
POBLACION	21 371	18 787	12 492	6 295	95	72	593	1 589	235
URBANO									
VIVIENDAS	2 727	2 428	1 769	659	36	25		216	22
POBLACION	9 373	8 325	6 012	2 313	87	72		769	120
RURAL									
VIVIENDAS	3 466	2 991	1 776	1 215	4		201	233	37
POBLACION	11 998	10 462	6 480	3 982	8		593	820	115
ZARATE									
VIVIENDAS	20 063	17 105	14 247	2 858	834	86	515	1 471	52
POBLACION	76 634	64 654	52 381	12 273	2 533	217	2 278	6 894	58
URBANO									
VIVIENDAS	18 538	16 066	13 624	2 442	834	86	363	1 178	11
POBLACION	70 248	60 198	49 915	10 283	2 533	217	1 711	5 572	17
RURAL									
VIVIENDAS	1 525	1 039	623	416			152	293	41
POBLACION	6 386	4 456	2 466	1 990			567	1 322	41

VIVIENDAS PARTICULARES OCUPADAS Y POBLACION. TOTAL-URBANO-RURAL.
CUADRO 14: TIPO DE VIVIENDA, POR DEPARTAMENTO.

DEPARTAMENTO	TOTAL	TIPO DE VIVIENDA							
		CASA			DEPARTAMENTO	PIEZA DE INQUILINATO	RANCHO	VIVIENDA PRECARIA	OTRO
		TOTAL	'A'	'B'					
CATAMARCA									
TOTAL									
VIVIENDAS	42 868	27 552	17 970	9 582	417	137	11 423	3 214	125
POBLACION	204 196	133 831	85 951	47 880	1 502	571	52 806	15 027	459
URBANO									
VIVIENDAS	23 634	19 475	14 661	4 814	386	127	2 248	1 375	23
POBLACION	116 771	96 713	71 142	25 571	1 358	5[illegible]	11 200	6 875	92
RURAL									
VIVIENDAS	19 234	8 077	3 309	4 768	31	10	9 175	1 839	102
POBLACION	87 425	37 118	14 809	22 309	144	38	41 606	8 152	367
AMBATO									
VIVIENDAS	771	568	151	417	3		144	55	1
POBLACION	3 482	2 621	684	1 937	4		562	293	2
RURAL									
VIVIENDAS	771	568	151	417	3		144	55	1
POBLACION	3 482	2 621	684	1 937	4		562	293	2
ANCASTI									
VIVIENDAS	644	139	24	115			469	34	2
POBLACION	2 968	632	105	527			2 199	130	7
RURAL									
VIVIENDAS	644	139	24	115			469	34	2
POBLACION	2 968	632	105	527			2 199	130	7
ANDALGALA									
VIVIENDAS	2 418	1 998	850	1 148	8		241	170	1
POBLACION	11 097	9 185	3 775	5 410	30		1 088	788	6
URBANO									
VIVIENDAS	1 428	1 227	661	566	3		96	101	1
POBLACION	6 792	5 791	3 042	2 749	14		500	481	6
RURAL									
VIVIENDAS	990	771	189	582	5		145	69	
POBLACION	4 305	3 394	733	2 661	16		588	307	
ANTOFAG. DE LA SIERRA									
VIVIENDAS	210	1		1			199	4	6
POBLACION	855	3		3			829	5	18
RURAL									
VIVIENDAS	210	1		1			199	4	6
POBLACION	855	3		3			829	5	18
BELEN									
VIVIENDAS	3 729	1 599	831	768	12		1 884	215	19
POBLACION	17 336	7 592	3 908	3 684	78		8 672	928	66
URBANO									
VIVIENDAS	1 536	918	615	303	5		503	109	1
POBLACION	7 152	4 353	2 939	1 414	28		2 298	470	3
RURAL									
VIVIENDAS	2 193	681	216	465	7		1 381	106	18
POBLACION	10 184	3 239	969	2 270	50		6 374	458	63
CAPAYAN									
VIVIENDAS	2 076	1 350	621	729	2	10	625	86	3
POBLACION	9 653	6 305	2 913	3 392	23	38	2 909	368	10
RURAL									
VIVIENDAS	2 076	1 350	621	729	2	10	625	86	3
POBLACION	9 653	6 305	2 913	3 392	23	38	2 909	368	10

VIVIENDAS PARTICULARES OCUPADAS Y POBLACION. TOTAL-URBANO-RURAL.
CUADRO 14: TIPO DE VIVIENDA, POR DEPARTAMENTO.

DEPARTAMENTO	TOTAL	TIPO DE VIVIENDA							
		CASA			DEPARTAMENTO	PIEZA DE INQUILINATO	RANCHO	VIVIENDA PRECARIA	OTRO
		TOTAL	'A'	'B'					
CATAMARCA									
CAPITAL									
VIVIENDAS	15 188	13 650	10 780	2 870	353	116	301	751	17
POBLACION	76 685	69 164	53 060	16 104	1 215	481	1 766	3 990	69
URBANO									
VIVIENDAS	15 048	13 555	10 754	2 801	353	116	278	729	17
POBLACION	75 960	68 626	52 918	15 708	1 215	481	1 668	3 901	69
RURAL									
VIVIENDAS	140	95	26	69			23	22	
POBLACION	725	538	142	396			98	89	
EL ALTO									
VIVIENDAS	762	278	86	192			420	62	2
POBLACION	3 263	1 175	351	824			1 827	255	6
RURAL									
VIVIENDAS	762	278	86	192			420	62	2
POBLACION	3 263	1 175	351	824			1 827	255	6
FRAY MAMERTO ESQUIU									
VIVIENDAS	1 296	1 112	612	500			91	91	2
POBLACION	6 597	5 711	3 011	2 700			435	449	2
RURAL									
VIVIENDAS	1 296	1 112	612	500			91	91	2
POBLACION	6 597	5 711	3 011	2 700			435	449	2
LA PAZ									
VIVIENDAS	2 855	695	532	163	3		1 350	780	27
POBLACION	12 863	2 994	2 304	690	26		6 359	3 379	105
URBANO									
VIVIENDAS	742	337	308	29			166	238	1
POBLACION	3 424	1 518	1 414	104			839	1 066	1
RURAL									
VIVIENDAS	2 113	358	224	134	3		1 184	542	26
POBLACION	9 439	1 476	890	586	26		5 520	2 313	104
PACLIN									
VIVIENDAS	736	252	159	93	3		288	179	14
POBLACION	3 386	1 110	671	439	3		1 416	796	61
RURAL									
VIVIENDAS	736	252	159	93	3		288	179	14
POBLACION	3 386	1 110	671	439	3		1 416	796	61
POMAN									
VIVIENDAS	1 367	672	317	355	6		560	128	1
POBLACION	6 222	3 086	1 477	1 609	12		2 542	577	5
RURAL									
VIVIENDAS	1 367	672	317	355	6		560	128	1
POBLACION	6 222	3 086	1 477	1 609	12		2 542	577	5
SANTA MARIA									
VIVIENDAS	2 967	1 081	726	355	4		1 753	126	3
POBLACION	13 116	5 038	3 455	1 583	15		7 473	579	11
URBANO									
VIVIENDAS	1 121	787	568	219	4		291	38	1
POBLACION	5 292	3 780	2 809	971	15		1 310	182	5
RURAL									
VIVIENDAS	1 846	294	158	136			1 462	88	2
POBLACION	7 824	1 258	646	612			6 163	397	6
SANTA ROSA									
VIVIENDAS	1 467	208	163	45	1		1 105	131	22
POBLACION	6 688	839	657	182	5		5 194	579	71
RURAL									
VIVIENDAS	1 467	208	163	45	1		1 105	131	22
POBLACION	6 688	839	657	182	5		5 194	579	71

VIVIENDAS PARTICULARES OCUPADAS Y POBLACION. TOTAL-URBANO-RURAL.
CUADRO 14: TIPO DE VIVIENDA, POR DEPARTAMENTO.

DEPARTAMENTO	TOTAL	TIPO DE VIVIENDA							
		CASA			DEPARTAMENTO	PIEZA DE INQUILINATO	RANCHO	VIVIENDA PRECARIA	OTRO
		TOTAL	'A'	'B'					
CATAMARCA									
TINOGASTA									
VIVIENDAS	3 951	2 048	974	1 074	19	6	1 583	293	2
POBLACION	17 726	9 043	4 289	4 754	85	31	7 208	1 356	3
URBANO									
VIVIENDAS	1 686	955	689	266	18	6	636	70	1
POBLACION	7 661	4 311	3 083	1 228	80	31	2 940	297	2
RURAL									
VIVIENDAS	2 265	1 093	285	808	1		947	223	1
POBLACION	10 065	4 732	1 206	3 526	5		4 268	1 059	1
VALLE VIEJO									
VIVIENDAS	2 431	1 901	1 144	757	3	5	410	109	3
POBLACION	12 259	9 333	5 291	4 042	6	21	2 327	555	17
URBANO									
VIVIENDAS	2 073	1 696	1 066	630	3	5	278	90	1
POBLACION	10 490	8 334	4 937	3 397	6	21	1 645	478	6
RURAL									
VIVIENDAS	358	205	78	127			132	19	2
POBLACION	1 769	999	354	645			682	77	11

VIVIENDAS PARTICULARES OCUPADAS Y POBLACION. TOTAL-URBANO-RURAL.
CUADRO 14: TIPO DE VIVIENDA, POR DEPARTAMENTO.

DEPARTAMENTO	TOTAL	TIPO DE VIVIENDA							
		CASA			DEPARTAMENTO	PIEZA DE INQUILINATO	RANCHO	VIVIENDA PRECARIA	OTRO
		TOTAL	'A'	'B'					
CORDOBA									
TOTAL									
VIVIENDAS	610 111	517 287	409 430	107 857	47 892	2 995	9 434	31 313	1 190
POBLACION	2 361 074	2 026 386	1 576 519	449 867	146 362	8 370	40 101	136 396	3 459
URBANO									
VIVIENDAS	493 830	419 885	357 803	62 082	47 213	2 961	1 401	21 668	702
POBLACION	1 904 743	1 646 128	1 379 574	266 554	144 191	8 199	6 244	97 887	2 094
RURAL									
VIVIENDAS	116 281	97 402	51 627	45 775	679	34	8 033	9 645	488
POBLACION	456 331	380 258	196 945	183 313	2 171	171	33 857	38 509	1 365
CALAMUCHITA									
VIVIENDAS	10 193	8 553	6 138	2 415	461	57	572	529	21
POBLACION	37 044	31 216	21 810	9 406	1 437	120	2 200	2 003	68
URBANO									
VIVIENDAS	5 782	5 038	4 220	818	403	57	37	226	21
POBLACION	20 885	18 411	14 913	3 498	1 243	120	128	915	68
RURAL									
VIVIENDAS	4 411	3 515	1 918	1 597	58		535	303	
POBLACION	16 159	12 805	6 897	5 908	194		2 072	1 088	
CAPITAL									
VIVIENDAS	235 983	186 307	166 654	19 653	34 501	1 978	272	12 713	212
POBLACION	967 487	793 485	695 120	98 365	105 357	5 544	1 096	61 223	782
URBANO									
VIVIENDAS	231 235	183 112	164 760	18 352	34 437	1 954	145	11 400	187
POBLACION	945 886	779 031	686 768	92 263	105 117	5 401	640	55 044	653
RURAL									
VIVIENDAS	4 748	3 195	1 894	1 301	64	24	127	1 313	25
POBLACION	21 601	14 454	8 352	6 102	240	143	456	6 179	129
COLON									
VIVIENDAS	23 427	19 768	15 241	4 527	1 330	94	150	2 005	80
POBLACION	93 617	79 732	59 383	20 349	4 201	258	527	8 649	250
URBANO									
VIVIENDAS	16 777	14 253	12 214	2 039	1 272	94	45	1 061	52
POBLACION	66 016	56 765	47 284	9 481	3 991	258	170	4 657	175
RURAL									
VIVIENDAS	6 650	5 515	3 027	2 488	58		105	944	28
POBLACION	27 601	22 967	12 099	10 868	210		357	3 992	75
CRUZ DEL EJE									
VIVIENDAS	10 821	8 531	5 116	3 415	150	51	1 429	660	
POBLACION	46 629	35 797	20 712	15 085	610	220	7 345	2 657	
URBANO									
VIVIENDAS	7 158	6 314	4 489	1 825	139	51	300	354	
POBLACION	30 393	26 500	18 115	8 385	552	220	1 620	1 501	
RURAL									
VIVIENDAS	3 663	2 217	627	1 590	11		1 129	306	
POBLACION	16 236	9 297	2 597	6 700	58		5 725	1 156	
GENERAL ROCA									
VIVIENDAS	8 238	7 630	5 378	2 252	10		102	472	24
POBLACION	29 666	27 299	18 812	8 487	25		378	1 921	43
URBANO									
VIVIENDAS	4 669	4 408	3 384	1 024	5		12	238	6
POBLACION	16 351	15 247	11 574	3 673	15		30	1 053	6
RURAL									
VIVIENDAS	3 569	3 222	1 994	1 228	5		90	234	18
POBLACION	13 315	12 052	7 238	4 814	10		348	868	37

VIVIENDAS PARTICULARES OCUPADAS Y POBLACION. TOTAL-URBANO-RURAL.
CUADRO 14: TIPO DE VIVIENDA, POR DEPARTAMENTO.

DEPARTAMENTO	TOTAL	TIPO DE VIVIENDA							
		CASA			DEPARTAMENTO	PIEZA DE INQUILINATO	RANCHO	VIVIENDA PRECARIA	OTRO
		TOTAL	'A'	'B'					
CORDOBA									
GENERAL SAN MARTIN									
VIVIENDAS	26 044	22 915	18 245	4 670	1 486	162	190	1 209	82
POBLACION	92 467	82 135	64 429	17 706	4 259	344	759	4 704	266
URBANO									
VIVIENDAS	20 268	17 714	15 046	2 668	1 433	162	131	756	72
POBLACION	70 969	62 882	52 715	10 167	4 100	344	554	2 845	244
RURAL									
VIVIENDAS	5 776	5 201	3 199	2 002	53		59	453	10
POBLACION	21 498	19 253	11 714	7 539	159		205	1 859	22
ISCHILIN									
VIVIENDAS	6 340	5 335	3 339	1 996	93		381	531	
POBLACION	25 711	21 260	12 782	8 478	434		1 680	2 337	
URBANO									
VIVIENDAS	4 773	4 310	3 020	1 290	93		96	274	
POBLACION	19 356	17 098	11 468	5 630	434		397	1 427	
RURAL									
VIVIENDAS	1 567	1 025	319	706			285	257	
POBLACION	6 355	4 162	1 314	2 848			1 283	910	
JUAREZ CELMAN									
VIVIENDAS	12 547	11 720	8 447	3 273	89		64	635	39
POBLACION	44 960	41 843	29 475	12 368	339		251	2 440	87
URBANO									
VIVIENDAS	8 198	7 788	6 038	1 750	65		13	308	24
POBLACION	28 549	26 983	20 304	6 679	227		76	1 191	72
RURAL									
VIVIENDAS	4 349	3 932	2 409	1 523	24		51	327	15
POBLACION	16 411	14 860	9 171	5 689	112		175	1 249	15
MARCOS JUAREZ									
VIVIENDAS	26 956	25 550	20 327	5 223	287	59	76	943	41
POBLACION	94 276	89 311	70 498	18 813	894	78	241	3 587	165
URBANO									
VIVIENDAS	21 741	20 597	16 674	3 923	287	59	69	720	9
POBLACION	74 759	70 711	56 412	14 299	894	78	185	2 880	11
RURAL									
VIVIENDAS	5 215	4 953	3 653	1 300			7	223	32
POBLACION	19 517	18 600	14 086	4 514			56	707	154
MINAS									
VIVIENDAS	1 241	756	190	566	1		366	114	4
POBLACION	4 827	2 967	771	2 196	1		1 406	445	8
RURAL									
VIVIENDAS	1 241	756	190	566	1		366	114	4
POBLACION	4 827	2 967	771	2 196	1		1 406	445	8
POCHO									
VIVIENDAS	1 329	682	256	426	5		613	25	4
POBLACION	5 431	2 678	1 019	1 659	14		2 640	80	19
RURAL									
VIVIENDAS	1 329	682	256	426	5		613	25	4
POBLACION	5 431	2 678	1 019	1 659	14		2 640	80	19
PRES. ROQUE SAENZ PEÑA									
VIVIENDAS	9 027	8 275	5 907	2 368	152		19	557	24
POBLACION	31 867	29 336	20 627	8 709	497		31	1 901	102
URBANO									
VIVIENDAS	5 835	5 347	4 137	1 210	152			336	
POBLACION	20 141	18 589	13 981	4 608	497			1 055	
RURAL									
VIVIENDAS	3 192	2 928	1 770	1 158			19	221	24
POBLACION	11 726	10 747	6 646	4 101			31	846	102

VIVIENDAS PARTICULARES OCUPADAS Y POBLACION. TOTAL-URBANO-RURAL.
CUADRO 14: TIPO DE VIVIENDA, POR DEPARTAMENTO.

DEPARTAMENTO	TOTAL	TIPO DE VIVIENDA							
		CASA			DEPARTAMENTO	PIEZA DE INQUILINATO	RANCHO	VIVIENDA PRECARIA	OTRO
		TOTAL	'A'	'B'					
CORDOBA									
PUNILLA									
VIVIENDAS	26 841	21 747	19 493	2 254	3 109	69	301	1 514	101
POBLACION	94 980	77 514	67 895	9 619	9 085	267	1 204	6 622	288
URBANO									
VIVIENDAS	23 936	19 461	17 808	1 653	3 047	69	101	1 188	70
POBLACION	84 395	69 340	62 298	7 042	8 918	267	384	5 253	233
RURAL									
VIVIENDAS	2 905	2 286	1 685	601	62		200	326	31
POBLACION	10 585	8 174	5 597	2 577	167		820	1 369	55
RIO CUARTO									
VIVIENDAS	50 737	46 089	34 544	11 545	1 970	135	286	2 186	71
POBLACION	188 207	171 178	125 789	45 389	6 115	468	977	9 365	104
URBANO									
VIVIENDAS	40 151	36 381	28 479	7 902	1 906	135	61	1 644	24
POBLACION	148 137	134 429	102 744	31 685	5 857	468	212	7 142	29
RURAL									
VIVIENDAS	10 586	9 708	6 065	3 643	64		225	542	47
POBLACION	40 070	36 749	23 045	13 704	258		765	2 223	75
RIO PRIMERO									
VIVIENDAS	8 805	7 357	3 696	3 661	29		430	965	24
POBLACION	34 691	29 251	14 671	14 580	51		1 581	3 760	48
URBANO									
VIVIENDAS	2 642	2 351	1 607	744	6		107	169	9
POBLACION	10 417	9 023	6 236	2 787	18		623	744	9
RURAL									
VIVIENDAS	6 163	5 006	2 089	2 917	23		323	796	15
POBLACION	24 274	20 228	8 435	11 793	33		958	3 016	39
RIO SECO									
VIVIENDAS	2 408	1 508	507	1 001	9		779	103	9
POBLACION	9 922	6 189	2 038	4 151	15		3 287	395	36
RURAL									
VIVIENDAS	2 408	1 508	507	1 001	9		779	103	9
POBLACION	9 922	6 189	2 038	4 151	15		3 287	395	36
RIO SEGUNDO									
VIVIENDAS	19 511	18 381	12 552	5 829	104	51	112	797	66
POBLACION	75 004	70 695	47 335	23 360	312	197	396	3 288	116
URBANO									
VIVIENDAS	13 753	13 046	9 821	3 225	94	51	36	490	36
POBLACION	52 236	49 696	36 856	12 840	287	197	111	1 885	60
RURAL									
VIVIENDAS	5 758	5 335	2 731	2 604	10		76	307	30
POBLACION	22 768	20 999	10 479	10 520	25		285	1 403	56
SAN ALBERTO									
VIVIENDAS	5 003	3 861	1 819	2 042	67		784	280	11
POBLACION	21 701	16 597	7 061	9 536	196		3 655	1 237	16
URBANO									
VIVIENDAS	2 063	1 951	1 366	585	61		26	25	
POBLACION	8 334	7 928	5 228	2 700	173		117	116	
RURAL									
VIVIENDAS	2 940	1 910	453	1 457	6		758	255	11
POBLACION	13 367	8 669	1 833	6 836	23		3 538	1 121	16

VIVIENDAS PARTICULARES OCUPADAS Y POBLACION. TOTAL-URBANO-RURAL.
CUADRO 14: TIPO DE VIVIENDA, POR DEPARTAMENTO.

DEPARTAMENTO	TOTAL	TIPO DE VIVIENDA							
		CASA			DEPARTAMENTO	PIEZA DE INQUILINATO	RANCHO	VIVIENDA PRECARIA	OTRO
		TOTAL	'A'	'B'					
CORDOBA									
SAN JAVIER									
VIVIENDAS	8 583	7 509	4 576	2 933	213		584	277	
POBLACION	36 007	31 607	18 918	12 689	654		2 709	1 037	
URBANO									
VIVIENDAS	4 992	4 650	3 570	1 080	209		47	86	
POBLACION	21 234	19 995	15 131	4 864	646		222	371	
RURAL									
VIVIENDAS	3 591	2 859	1 006	1 853	4		537	191	
POBLACION	14 773	11 612	3 787	7 825	8		2 487	666	
SAN JUSTO									
VIVIENDAS	43 844	41 197	31 448	9 749	1 158	160	165	1 163	1
POBLACION	159 240	149 894	111 558	38 336	3 578	250	689	4 818	11
URBANO									
VIVIENDAS	32 236	30 226	25 912	4 314	1 088	160	55	706	1
POBLACION	113 649	106 790	90 793	15 997	3 380	250	240	2 978	11
RURAL									
VIVIENDAS	11 608	10 971	5 536	5 435	70		110	457	
POBLACION	45 591	43 104	20 765	22 339	198		449	1 840	
SANTA MARIA									
VIVIENDAS	14 822	12 678	8 871	3 807	906	88	347	740	63
POBLACION	60 070	51 832	34 592	17 240	2 990	356	1 448	3 265	179
URBANO									
VIVIENDAS	9 700	8 497	6 915	1 582	829	88	52	227	7
POBLACION	39 181	34 705	27 076	7 629	2 785	356	286	1 024	25
RURAL									
VIVIENDAS	5 122	4 181	1 956	2 225	77		295	513	56
POBLACION	20 889	17 127	7 516	9 611	205		1 162	2 241	154
SOBREMONTE									
VIVIENDAS	1 064	702	264	438	1		271	76	14
POBLACION	4 329	2 914	1 059	1 855	4		1 105	269	37
RURAL									
VIVIENDAS	1 064	702	264	438	1		271	76	14
POBLACION	4 329	2 914	1 059	1 855	4		1 105	269	37
TERCERO ARRIBA									
VIVIENDAS	24 842	22 731	18 035	4 696	1 265	25	60	696	65
POBLACION	89 762	82 998	65 473	17 525	3 889	71	244	2 358	202
URBANO									
VIVIENDAS	19 898	18 240	15 665	2 575	1 219	25	10	360	44
POBLACION	71 138	65 882	56 304	9 578	3 763	71	34	1 275	113
RURAL									
VIVIENDAS	4 944	4 491	2 370	2 121	46		50	336	21
POBLACION	18 624	17 116	9 169	7 947	126		210	1 083	89
TOTORAL									
VIVIENDAS	3 124	2 641	1 492	1 149	15	5	260	195	8
POBLACION	12 413	10 536	5 973	4 563	36	10	1 095	712	24
URBANO									
VIVIENDAS	906	825	704	121	13		21	46	1
POBLACION	3 633	3 320	2 817	503	33		96	182	2
RURAL									
VIVIENDAS	2 218	1 816	788	1 028	2	5	239	149	7
POBLACION	8 780	7 216	3 156	4 060	3	10	999	530	22

VIVIENDAS PARTICULARES OCUPADAS Y POBLACION. TOTAL-URBANO-RURAL.
CUADRO 14: TIPO DE VIVIENDA, POR DEPARTAMENTO.

DEPARTAMENTO	TOTAL	TIPO DE VIVIENDA							
		CASA			DEPARTAMENTO	PIEZA DE INQUILINATO	RANCHO	VIVIENDA PRECARIA	OTRO
		TOTAL	'A'	'B'					
CORDOBA									
TULUMBA									
VIVIENDAS	2 976	2 015	519	1 496	1	5	695	254	6
POBLACION	11 363	7 777	1 925	5 852	2	18	2 669	882	15
RURAL									
VIVIENDAS	2 976	2 015	519	1 496	1	5	695	254	6
POBLACION	11 363	7 777	1 925	5 852	2	18	2 669	882	15
UNION									
VIVIENDAS	25 405	22 849	16 376	6 473	480	56	126	1 674	220
POBLACION	89 403	80 345	56 794	23 551	1 367	169	488	6 441	593
URBANO									
VIVIENDAS	17 117	15 376	11 974	3 402	455	56	37	1 054	139
POBLACION	59 084	52 803	40 557	12 246	1 261	169	119	4 349	383
RURAL									
VIVIENDAS	8 288	7 473	4 402	3 071	25		89	620	81
POBLACION	30 319	27 542	16 237	11 305	106		369	2 092	210

VIVIENDAS PARTICULARES OCUPADAS Y POBLACION. TOTAL-URBANO-RURAL.
CUADRO 14: TIPO DE VIVIENDA, POR DEPARTAMENTO.

DEPARTAMENTO	TOTAL	TIPO DE VIVIENDA							
		CASA			DEPARTAMENTO	PIEZA DE INQUILINATO	RANCHO	VIVIENDA PRECARIA	OTRO
		TOTAL	'A'	'B'					
CORRIENTES									
TOTAL									
VIVIENDAS	140 198	90 286	46 106	44 180	3 000	1 209	33 892	11 414	397
POBLACION	648 354	414 215	204 065	210 150	11 250	3 575	165 264	52 498	1 552
URBANO									
VIVIENDAS	91 671	69 060	40 866	28 194	2 989	1 180	10 112	8 122	208
POBLACION	415 533	315 607	181 412	134 195	11 215	3 453	47 178	37 278	802
RURAL									
VIVIENDAS	48 527	21 226	5 240	15 986	11	29	23 780	3 292	189
POBLACION	232 821	98 608	22 653	75 955	35	122	118 086	15 220	750
BELLA VISTA									
VIVIENDAS	5 616	3 704	1 522	2 182	10	44	1 435	403	20
POBLACION	25 974	16 773	6 428	10 345	24	130	7 145	1 814	88
URBANO									
VIVIENDAS	3 238	2 523	1 352	1 171	10	44	469	183	9
POBLACION	14 193	10 907	5 635	5 272	24	130	2 287	815	30
RURAL									
VIVIENDAS	2 378	1 181	170	1 011			966	220	11
POBLACION	11 781	5 866	793	5 073			4 858	999	58
BERON DE ASTRADA									
VIVIENDAS	540	203	48	155			301	34	2
POBLACION	2 481	996	238	758			1 318	164	3
RURAL									
VIVIENDAS	540	203	48	155			301	34	2
POBLACION	2 481	996	238	758			1 318	164	3
CAPITAL									
VIVIENDAS	39 129	28 975	17 521	11 454	2 547	863	2 216	4 433	95
POBLACION	183 216	138 718	82 105	56 613	9 738	2 486	10 993	20 830	451
URBANO									
VIVIENDAS	37 646	28 198	17 357	10 841	2 547	863	1 686	4 270	82
POBLACION	176 301	135 130	81 460	53 670	9 738	2 486	8 438	20 106	403
RURAL									
VIVIENDAS	1 483	777	164	613			530	163	13
POBLACION	6 915	3 588	645	2 943			2 555	724	48
CONCEPCION									
VIVIENDAS	2 765	882	313	569	1		1 633	246	3
POBLACION	13 921	4 118	1 365	2 753	5		8 568	1 226	4
URBANO									
VIVIENDAS	489	306	153	153			168	14	1
POBLACION	2 132	1 362	657	705			713	56	1
RURAL									
VIVIENDAS	2 276	576	160	416	1		1 465	232	2
POBLACION	11 789	2 756	708	2 048	5		7 855	1 170	3
CURUZU CUATIA									
VIVIENDAS	8 410	5 654	3 163	2 491	77	40	2 172	445	22
POBLACION	36 959	24 307	12 988	11 319	270	104	10 161	2 027	90
URBANO									
VIVIENDAS	5 608	4 359	2 675	1 684	75	40	797	325	12
POBLACION	24 214	18 708	10 993	7 715	265	104	3 614	1 490	33
RURAL									
VIVIENDAS	2 802	1 295	488	807	2		1 375	120	10
POBLACION	12 745	5 599	1 995	3 604	5		6 547	537	57

VIVIENDAS PARTICULARES OCUPADAS Y POBLACION. TOTAL-URBANO-RURAL.
CUADRO 14: TIPO DE VIVIENDA, POR DEPARTAMENTO.

DEPARTAMENTO	TOTAL	TIPO DE VIVIENDA							
		CASA			DEPARTAMENTO	PIEZA DE INQUILINATO	RANCHO	VIVIENDA PRECARIA	OTRO
		TOTAL	'A'	'B'					
CORRIENTES									
EMPEDRADO									
VIVIENDAS	2 909	1 506	391	1 115	2	7	1 246	141	7
POBLACION	13 586	7 114	1 762	5 352	9	15	5 774	655	19
URBANO									
VIVIENDAS	1 037	779	336	443	2	7	185	59	5
POBLACION	4 728	3 544	1 497	2 047	9	15	856	292	12
RURAL									
VIVIENDAS	1 872	727	55	672			1 061	82	2
POBLACION	8 858	3 570	265	3 305			4 918	363	7
ESQUINA									
VIVIENDAS	5 201	2 758	1 340	1 418	19		2 159	256	9
POBLACION	24 150	12 032	5 529	6 503	61		10 890	1 139	28
URBANO									
VIVIENDAS	2 374	1 774	1 169	605	19		430	151	
POBLACION	10 223	7 514	4 857	2 657	61		1 982	666	
RURAL									
VIVIENDAS	2 827	984	171	813			1 729	105	9
POBLACION	13 927	4 518	672	3 846			8 908	473	28
GENERAL ALVEAR									
VIVIENDAS	1 753	1 266	549	717	5		392	85	5
POBLACION	7 227	5 141	2 154	2 987	18		1 746	305	17
URBANO									
VIVIENDAS	1 296	1 007	515	492	4		215	68	2
POBLACION	5 315	4 134	2 029	2 105	13		922	239	7
RURAL									
VIVIENDAS	457	259	34	225	1		177	17	3
POBLACION	1 912	1 007	125	882	5		824	66	10
GENERAL PAZ									
VIVIENDAS	3 023	1 122	380	742	1		1 743	153	4
POBLACION	13 992	5 095	1 678	3 417	1		8 224	652	20
URBANO									
VIVIENDAS	659	424	202	222			177	58	
POBLACION	2 869	1 870	902	968			757	242	
RURAL									
VIVIENDAS	2 364	698	178	520	1		1 566	95	4
POBLACION	11 123	3 225	776	2 449	1		7 467	410	20
GOYA									
VIVIENDAS	15 263	8 782	5 103	3 679	79	19	5 739	620	24
POBLACION	72 775	39 726	22 051	17 675	257	57	29 650	2 956	129
URBANO									
VIVIENDAS	10 471	7 228	4 728	2 500	79	19	2 735	400	10
POBLACION	46 658	31 687	20 206	11 481	257	57	12 842	1 780	35
RURAL									
VIVIENDAS	4 792	1 554	375	1 179			3 004	220	14
POBLACION	26 117	8 039	1 845	6 194			16 808	1 176	94
ITATI									
VIVIENDAS	1 354	897	244	653			361	89	7
POBLACION	6 339	4 188	1 126	3 062			1 718	402	31
URBANO									
VIVIENDAS	673	574	203	371			64	31	4
POBLACION	3 144	2 739	963	1 776			262	121	22
RURAL									
VIVIENDAS	681	323	41	282			297	58	3
POBLACION	3 195	1 449	163	1 286			1 456	281	9

VIVIENDAS PARTICULARES OCUPADAS Y POBLACION. TOTAL-URBANO-RURAL.
CUADRO 14: TIPO DE VIVIENDA, POR DEPARTAMENTO.

DEPARTAMENTO	TOTAL	TIPO DE VIVIENDA							
		CASA			DEPARTAMENTO	PIEZA DE INQUILINATO	RANCHO	VIVIENDA PRECARIA	OTRO
		TOTAL	'A'	'B'					
CORRIENTES									
ITUZAINGO									
VIVIENDAS	4 174	2 485	1 007	1 478	20	130	960	524	55
POBLACION	19 214	11 693	4 639	7 054	53	423	4 583	2 306	156
URBANO									
VIVIENDAS	1 741	1 148	757	391	17	121	153	272	30
POBLACION	7 983	5 483	3 596	1 887	44	384	780	1 211	81
RURAL									
VIVIENDAS	2 433	1 337	250	1 087	3	9	807	252	25
POBLACION	11 231	6 210	1 043	5 167	9	39	3 803	1 095	75
LAVALLE									
VIVIENDAS	3 965	1 939	639	1 300	6		1 756	257	7
POBLACION	18 817	9 008	2 812	6 196	12		8 636	1 130	31
URBANO									
VIVIENDAS	1 030	680	361	319	5		285	59	1
POBLACION	4 410	2 933	1 580	1 353	8		1 234	233	2
RURAL									
VIVIENDAS	2 935	1 259	278	981	1		1 471	198	6
POBLACION	14 407	6 075	1 232	4 843	4		7 402	897	29
MBURUCUYA									
VIVIENDAS	1 698	727	246	481			856	112	3
POBLACION	7 490	3 219	1 098	2 121			3 867	399	5
URBANO									
VIVIENDAS	701	459	213	246			196	44	2
POBLACION	3 002	2 045	952	1 093			787	167	3
RURAL									
VIVIENDAS	997	268	33	235			660	68	1
POBLACION	4 488	1 174	146	1 028			3 080	232	2
MERCEDES									
VIVIENDAS	6 859	4 882	2 368	2 514	43	13	1 346	564	11
POBLACION	30 372	21 956	10 088	11 868	173	69	5 836	2 304	34
URBANO									
VIVIENDAS	4 596	3 571	1 913	1 658	43	8	529	445	
POBLACION	20 432	16 088	8 185	7 903	173	30	2 273	1 868	
RURAL									
VIVIENDAS	2 263	1 311	455	856		5	817	119	11
POBLACION	9 940	5 868	1 903	3 965		39	3 563	436	34
MONTE CASEROS									
VIVIENDAS	5 942	4 863	2 962	1 901	30	20	731	256	42
POBLACION	25 858	21 037	12 382	8 655	121	46	3 368	1 151	135
URBANO									
VIVIENDAS	3 979	3 498	2 310	1 188	30	20	206	199	26
POBLACION	17 211	15 099	9 516	5 583	121	46	949	920	76
RURAL									
VIVIENDAS	1 963	1 365	652	713			525	57	16
POBLACION	8 647	5 938	2 866	3 072			2 419	231	59
PASO DE LOS LIBRES									
VIVIENDAS	6 905	4 954	3 366	1 588	144	38	1 168	589	12
POBLACION	29 881	21 283	14 133	7 150	461	130	5 327	2 637	43
URBANO									
VIVIENDAS	5 310	4 127	3 068	1 059	144	38	531	464	6
POBLACION	22 904	17 775	12 916	4 859	461	130	2 460	2 052	26
RURAL									
VIVIENDAS	1 595	827	298	529			637	125	6
POBLACION	6 977	3 508	1 217	2 291			2 867	585	17

VIVIENDAS PARTICULARES OCUPADAS Y POBLACION. TOTAL-URBANO-RURAL.
CUADRO 14: TIPO DE VIVIENDA, POR DEPARTAMENTO.

DEPARTAMENTO	TOTAL	TIPO DE VIVIENDA							
		CASA			DEPARTAMENTO	PIEZA DE INQUILINATO	RANCHO	VIVIENDA PRECARIA	OTRO
		TOTAL	'A'	'B'					
CORRIENTES									
SALADAS									
VIVIENDAS	3 554	1 998	641	1 357	4		1 236	307	9
POBLACION	17 489	9 525	2 983	542	7		6 487	1 444	26
URBANO									
VIVIENDAS	1 547	1 228	531	697	3		160	154	2
POBLACION	7 270	5 772	2 445	3 327	5		811	680	2
RURAL									
VIVIENDAS	2 007	770	110	660	1		1 076	153	7
POBLACION	10 219	3 753	538	3 215	2		5 676	764	24
SAN COSME									
VIVIENDAS	1 927	1 222	334	888		5	514	175	11
POBLACION	8 566	5 246	1 341	3 905		10	2 392	869	49
RURAL									
VIVIENDAS	1 927	1 222	334	888		5	514	175	11
POBLACION	8 566	5 246	1 341	3 905		10	2 392	869	49
SAN LUIS DEL PALMAR									
VIVIENDAS	2 977	1 428	317	1 111			1 365	175	9
POBLACION	14 255	6 897	1 525	5 372			6 595	740	23
URBANO									
VIVIENDAS	1 059	923	301	622			68	65	3
POBLACION	4 945	4 320	1 432	2 888			354	258	13
RURAL									
VIVIENDAS	1 918	505	16	489			1 297	110	6
POBLACION	9 310	2 577	93	2 484			6 241	482	10
SAN MARTIN									
VIVIENDAS	2 484	1 634	673	961	1	5	731	109	4
POBLACION	10 878	7 069	2 794	4 275	4	15	3 246	528	16
URBANO									
VIVIENDAS	981	803	451	352		5	115	57	1
POBLACION	4 091	3 306	1 802	1 504		15	500	266	4
RURAL									
VIVIENDAS	1 503	831	222	609	1		616	52	3
POBLACION	6 787	3 763	992	2 771	4		2 746	262	12
SAN MIGUEL									
VIVIENDAS	1 761	601	171	430			904	254	2
POBLACION	8 350	2 833	819	2 014			4 356	1 151	10
URBANO									
VIVIENDAS	452	295	114	181			116	40	1
POBLACION	2 306	1 525	595	930			597	175	9
RURAL									
VIVIENDAS	1 309	306	57	249			788	214	1
POBLACION	6 044	1 308	224	1 084			3 759	976	1
SAN ROQUE									
VIVIENDAS	3 363	1 870	506	1 364		10	1 262	218	3
POBLACION	15 931	8 452	2 143	6 309		34	6 364	1 071	10
URBANO									
VIVIENDAS	920	693	228	465			184	43	
POBLACION	4 072	3 031	940	2 091			839	202	
RURAL									
VIVIENDAS	2 443	1 177	278	899		10	1 078	175	3
POBLACION	11 859	5 421	1 203	4 218		34	5 525	869	10

VIVIENDAS PARTICULARES OCUPADAS Y POBLACION. TOTAL-URBANO-RURAL.
CUADRO 14: TIPO DE VIVIENDA, POR DEPARTAMENTO.

DEPARTAMENTO	TOTAL	TIPO DE VIVIENDA							
		CASA			DEPARTAMENTO	PIEZA DE INQUILINATO	RANCHO	VIVIENDA PRECARIA	OTRO
		TOTAL	'A'	'B'					
CORRIENTES									
SANTO TOME									
VIVIENDAS	6 704	4 924	1 845	3 079	7	15	1 007	726	25
POBLACION	32 260	23 528	8 106	15 422	23	56	5 025	3 519	109
URBANO									
VIVIENDAS	4 763	3 770	1 549	2 221	7	15	405	555	11
POBLACION	22 517	17 769	6 800	10 969	23	56	1 901	2 725	43
RURAL									
VIVIENDAS	1 941	1 154	296	858			602	171	14
POBLACION	9 743	5 759	1 306	4 453			3 124	794	66
SAUCE									
VIVIENDAS	1 922	1 010	457	553	4		659	243	6
POBLACION	8 373	4 261	1 778	2 483	13		2 995	1 079	25
URBANO									
VIVIENDAS	1 101	693	380	313	4		238	166	
POBLACION	4 613	2 866	1 454	1 412	13		1 020	714	
RURAL									
VIVIENDAS	821	317	77	240			421	77	6
POBLACION	3 760	1 395	324	1 071			1 975	365	25

VIVIENDAS PARTICULARES OCUPADAS Y POBLACION. TOTAL-URBANO-RURAL.
CUADRO 14: TIPO DE VIVIENDA, POR DEPARTAMENTO.

DEPARTAMENTO	TOTAL	TIPO DE VIVIENDA							
		CASA			DEPARTAMENTO	PIEZA DE INQUILINATO	RANCHO	VIVIENDA PRECARIA	OTRO
		TOTAL	'A'	'B'					
CHACO									
TOTAL									
VIVIENDAS	150 616	98 791	41 555	57 236	2 130	1 048	33 628	14 572	447
POBLACION	690 433	437 589	175 242	262 347	6 990	2 890	173 012	68 211	1 741
URBANO									
VIVIENDAS	94 968	74 938	38 406	36 532	2 122	1 014	7 036	9 650	208
POBLACION	418 148	327 676	161 894	165 782	6 960	2 778	34 895	45 007	832
RURAL									
VIVIENDAS	55 648	23 853	3 149	20 704	8	34	26 592	4 922	239
POBLACION	272 285	109 913	13 348	96 565	30	112	138 117	23 204	909
ALMIRANTE BROWN									
VIVIENDAS	3 691	1 536	291	1 245	4		1 604	537	10
POBLACION	18 779	7 489	1 165	6 324	13		8 612	2 635	30
URBANO									
VIVIENDAS	1 670	987	240	747	4		425	248	6
POBLACION	8 281	4 646	970	3 676	13		2 293	1 307	22
RURAL									
VIVIENDAS	2 021	549	51	498			1 179	289	4
POBLACION	10 498	2 843	195	2 648			6 319	1 328	8
BERMEJO									
VIVIENDAS	4 931	2 659	919	1 740	1		1 972	292	7
POBLACION	22 149	11 082	3 597	7 485	5		9 654	1 390	18
URBANO									
VIVIENDAS	2 405	1 713	689	1 024			578	113	1
POBLACION	10 460	7 187	2 718	4 469			2 705	564	4
RURAL									
VIVIENDAS	2 526	946	230	716	1		1 394	179	6
POBLACION	11 689	3 895	879	3 016	5		6 949	826	14
COMANDANTE FERNANDEZ									
VIVIENDAS	14 196	11 483	4 191	7 292	86	51	1 291	1 250	35
POBLACION	62 118	49 305	16 771	32 534	298	143	6 384	5 875	113
URBANO									
VIVIENDAS	11 199	9 750	4 015	5 735	84	51	379	923	12
POBLACION	47 998	41 261	16 028	25 233	287	143	1 924	4 341	42
RURAL									
VIVIENDAS	2 997	1 733	176	1 557	2		912	327	23
POBLACION	14 120	8 044	743	7 301	11		4 460	1 534	71
CHACABUCO									
VIVIENDAS	4 435	3 200	1 167	2 033	11	13	814	389	8
POBLACION	19 698	13 386	4 527	8 859	31	27	4 384	1 844	26
URBANO									
VIVIENDAS	3 062	2 669	1 114	1 555	11	13	79	285	5
POBLACION	12 956	11 092	4 293	6 799	31	27	395	1 400	11
RURAL									
VIVIENDAS	1 373	531	53	478			735	104	3
POBLACION	6 742	2 294	234	2 060			3 989	444	15
DOCE DE OCTUBRE									
VIVIENDAS	4 108	2 393	681	1 712	2	16	1 432	244	21
POBLACION	19 221	10 398	3 011	7 387	4	40	7 562	1 123	94
URBANO									
VIVIENDAS	2 119	1 599	577	1 022	2	16	333	154	15
POBLACION	9 308	6 846	2 516	4 330	4	40	1 670	679	69
RURAL									
VIVIENDAS	1 989	794	104	690			1 099	90	6
POBLACION	9 913	3 552	495	3 057			5 892	444	25

VIVIENDAS PARTICULARES OCUPADAS Y. POBLACION. TOTAL-URBANO-RURAL.
CUADRO 14: TIPO DE VIVIENDA, POR DEPARTAMENTO.

DEPARTAMENTO	TOTAL	TIPO DE VIVIENDA							
		CASA			DEPARTAMENTO	PIEZA DE INQUILINATO	RANCHO	VIVIENDA PRECARIA	OTRO
		TOTAL	'A'	'B'					
CHACO									
F. J. STA. MARIA DE ORO									
VIVIENDAS	2 306	1 217	243	974		16	954	107	12
POBLACION	10 917	5 354	975	4 379		52	4 975	498	38
URBANO									
VIVIENDAS	652	526	194	332		16	80	27	3
POBLACION	2 729	2 144	760	1 364		52	401	121	11
RURAL									
VIVIENDAS	1 654	691	49	642			874	80	9
POBLACION	8 188	3 210	195	3 015			4 574	377	27
GENERAL BELGRANO									
VIVIENDAS	1 950	1 079	214	865		7	719	140	5
POBLACION	9 361	4 951	793	4 158		17	3 681	702	10
URBANO									
VIVIENDAS	792	571	142	429		7	142	69	3
POBLACION	3 731	2 579	482	2 097		17	731	397	7
RURAL									
VIVIENDAS	1 158	508	72	436			577	71	2
POBLACION	5 630	2 372	311	2 061			2 950	305	3
GENERAL DONOVAN									
VIVIENDAS	2 110	1 380	335	1 045	1	9	612	102	6
POBLACION	9 881	6 423	1 489	4 934	4	28	2 995	405	26
URBANO									
VIVIENDAS	451	361	118	243	1		72	15	2
POBLACION	2 165	1 747	519	1 228	4		333	70	11
RURAL									
VIVIENDAS	1 659	1 019	217	802		9	540	87	4
POBLACION	7 716	4 676	970	3 706		28	2 662	335	15
GENERAL GUEMES									
VIVIENDAS	6 728	2 869	559	2 310		10	3 033	800	16
POBLACION	35 380	13 696	2 295	11 401		48	17 248	4 322	66
URBANO									
VIVIENDAS	1 467	1 290	446	844		10	27	138	2
POBLACION	6 541	5 631	1 830	3 801		48	133	724	5
RURAL									
VIVIENDAS	5 261	1 579	113	1 466			3 006	662	14
POBLACION	28 839	8 065	465	7 600			17 115	3 598	61
INDEPENDENCIA									
VIVIENDAS	3 070	1 796	295	1 501		18	925	316	15
POBLACION	15 389	8 733	1 291	7 442		55	5 025	1 518	58
URBANO									
VIVIENDAS	1 129	900	220	680		18	150	58	3
POBLACION	5 467	4 305	946	3 359		55	807	295	5
RURAL									
VIVIENDAS	1 941	896	75	821			775	258	12
POBLACION	9 922	4 428	345	4 083			4 218	1 223	53
LIBERTAD									
VIVIENDAS	1 444	1 000	259	741		5	351	84	4
POBLACION	6 684	4 634	1 156	3 478		25	1 611	405	9
URBANO									
VIVIENDAS	898	705	226	479		5	133	53	2
POBLACION	4 386	3 439	1 035	2 404		25	653	262	7
RURAL									
VIVIENDAS	546	295	33	262			218	31	2
POBLACION	2 298	1 195	121	1 074			958	143	2

VIVIENDAS PARTICULARES OCUPADAS Y POBLACION. TOTAL-URBANO-RURAL.
CUADRO 14: TIPO DE VIVIENDA, POR DEPARTAMENTO.

DEPARTAMENTO	TOTAL	TIPO DE VIVIENDA							
		CASA			DEPARTAMENTO	PIEZA DE INQUILINATO	RANCHO	VIVIENDA PRECARIA	OTRO
		TOTAL	'A'	'B'					
CHACO									
LDOR. GRAL. SAN MARTIN									
VIVIENDAS	9 377	4 585	1 424	3 161	10	16	3 302	1 412	52
POBLACION	44 862	20 474	6 001	14 473	35	49	17 267	6 816	221
URBANO									
VIVIENDAS	3 933	2 697	1 154	1 543	10	16	347	840	23
POBLACION	17 741	11 828	4 924	6 904	35	49	1 710	4 022	97
RURAL									
VIVIENDAS	5 444	1 888	270	1 618			2 955	572	29
POBLACION	27 121	8 646	1 077	7 569			15 557	2 794	124
MAIPU									
VIVIENDAS	4 041	2 149	438	1 711	3	13	1 475	378	23
POBLACION	20 223	10 135	1 849	8 286	8	70	8 009	1 901	100
URBANO									
VIVIENDAS	1 106	939	350	589		13	26	127	1
POBLACION	4 995	4 114	1 506	2 608		70	136	670	5
RURAL									
VIVIENDAS	2 935	1 210	88	1 122	3		1 449	251	22
POBLACION	15 228	6 021	343	5 678	8		7 873	1 231	95
MAYOR LUIS J FONTANA									
VIVIENDAS	8 532	6 553	2 182	4 371	23	59	1 205	675	17
POBLACION	39 489	29 259	8 814	20 445	62	190	6 451	3 443	84
URBANO									
VIVIENDAS	6 241	5 213	2 015	3 198	23	59	397	540	9
POBLACION	27 878	22 765	7 972	14 793	62	190	2 132	2 688	41
RURAL									
VIVIENDAS	2 291	1 340	167	1 173			808	135	8
POBLACION	11 611	6 494	842	5 652			4 319	755	43
NUEVE DE JULIO									
VIVIENDAS	4 421	2 496	693	1 803	1	19	1 326	560	11
POBLACION	19 865	10 451	2 675	7 776	4	62	6 761	2 547	40
URBANO									
VIVIENDAS	2 128	1 686	631	1 055	1	19	62	357	3
POBLACION	8 946	6 933	2 414	4 519	4	62	317	1 623	7
RURAL									
VIVIENDAS	2 293	810	62	748			1 264	211	8
POBLACION	10 919	3 518	261	3 257			6 444	924	33
O'HIGGINS									
VIVIENDAS	3 695	2 192	525	1 667		24	1 198	272	9
POBLACION	16 600	9 671	2 204	7 467		82	5 516	1 303	28
URBANO									
VIVIENDAS	677	560	245	315		17	63	36	1
POBLACION	3 018	2 493	1 027	1 466		61	302	156	6
RURAL									
VIVIENDAS	3 018	1 632	280	1 352		7	1 135	236	8
POBLACION	13 582	7 178	1 177	6 001		21	5 214	1 147	22
PRESIDENTE DE LA PLAZA									
VIVIENDAS	2 393	1 378	325	1 053	2	8	762	240	3
POBLACION	10 719	5 701	1 283	4 418	5	22	3 886	1 090	15
URBANO									
VIVIENDAS	1 190	946	313	633	2	8	81	151	2
POBLACION	4 905	3 816	1 238	2 578	5	22	358	690	14
RURAL									
VIVIENDAS	1 203	432	12	420			681	89	1
POBLACION	5 814	1 885	45	1 840			3 528	400	1

VIVIENDAS PARTICULARES OCUPADAS Y POBLACION. TOTAL-URBANO-RURAL.
CUADRO 14: TIPO DE VIVIENDA, POR DEPARTAMENTO.

DEPARTAMENTO	TOTAL	TIPO DE VIVIENDA							
		CASA			DEPARTAMENTO	PIEZA DE INQUILINATO	RANCHO	VIVIENDA PRECARIA	OTRO
		TOTAL	'A'	'B'					
CHACO									
PRIMERO DE MAYO									
VIVIENDAS	1 441	893	227	666		7	434	94	13
POBLACION	6 408	4 015	978	3 037		14	1 935	395	49
RURAL									
VIVIENDAS	1 441	893	227	666		7	434	94	13
POBLACION	6 408	4 015	978	3 037		14	1 935	395	49
QUITILIPI									
VIVIENDAS	5 521	3 336	766	2 570	5	19	1 709	425	27
POBLACION	25 494	14 682	2 976	11 706	21	78	8 652	1 957	104
URBANO									
VIVIENDAS	2 301	2 015	680	1 335	5	19	81	175	6
POBLACION	9 855	8 480	2 622	5 858	21	78	398	859	19
RURAL									
VIVIENDAS	3 220	1 321	86	1 235			1 628	250	21
POBLACION	15 639	6 202	354	5 848			8 254	1 098	85
SAN FERNANDO									
VIVIENDAS	51 040	38 520	24 336	14 184	1 979	733	4 457	5 242	109
POBLACION	225 317	171 276	105 305	65 971	6 495	1 880	21 638	23 581	447
URBANO									
VIVIENDAS	48 694	37 471	24 096	13 375	1 978	722	3 456	4 963	104
POBLACION	214 638	166 617	104 253	62 364	6 490	1 831	16 938	22 334	428
RURAL									
VIVIENDAS	2 346	1 049	240	809	1	11	1 001	279	5
POBLACION	10 679	4 659	1 052	3 607	5	49	4 700	1 247	19
SAN LORENZO									
VIVIENDAS	2 769	1 630	410	1 220			946	181	12
POBLACION	12 893	7 214	1 675	5 539			4 799	827	53
URBANO									
VIVIENDAS	835	780	320	460			15	39	1
POBLACION	3 403	3 163	1 281	1 882			55	182	3
RURAL									
VIVIENDAS	1 934	850	90	760			931	142	11
POBLACION	9 490	4 051	394	3 657			4 744	645	50
SARGENTO CABRAL									
VIVIENDAS	2 461	1 196	290	906	1		1 036	221	7
POBLACION	11 236	5 108	1 197	3 911	1		5 123	988	16
RURAL									
VIVIENDAS	2 461	1 196	290	906	1		1 036	221	7
POBLACION	11 236	5 108	1 197	3 911	1		5 123	988	16
TAPENAGA									
VIVIENDAS	981	652	118	534			204	113	12
POBLACION	4 016	2 633	518	2 115			922	428	33
RURAL									
VIVIENDAS	981	652	118	534			204	113	12
POBLACION	4 016	2 633	518	2 115			922	428	33
25 DE MAYO									
VIVIENDAS	4 975	2 599	667	1 932	1	5	1 867	490	13
POBLACION	23 734	11 519	2 697	8 822	4	8	9 922	2 278	63
URBANO									
VIVIENDAS	2 019	1 560	621	939	1	5	110	339	4
POBLACION	8 747	6 590	2 540	4 050	4	8	504	1 623	18
RURAL									
VIVIENDAS	2 956	1 039	46	993			1 757	151	9
POBLACION	14 987	4 929	157	4 772			9 418	595	45

VIVIENDAS PARTICULARES OCUPADAS Y POBLACION. TOTAL-URBANO-RURAL.
CUADRO 14: TIPO DE VIVIENDA, POR DEPARTAMENTO.

DEPARTAMENTO	TOTAL	TIPO DE VIVIENDA							
		CASA			DEPARTAMENTO	PIEZA DE INQUILINATO	RANCHO	VIVIENDA PRECARIA	OTRO
		TOTAL	'A'	'B'					
CHUBUT									
TOTAL									
VIVIENDAS	62 710	46 103	33 474	12 629	5 553	1 609	1 396	7 829	220
POBLACION	250 627	187 487	134 795	52 692	18 868	4 725	5 872	33 014	661
URBANO									
VIVIENDAS	50 539	37 494	29 142	8 352	5 480	1 508	396	5 524	137
POBLACION	204 771	155 655	118 338	37 317	18 694	4 458	1 641	23 902	421
RURAL									
VIVIENDAS	12 171	8 609	4 332	4 277	73	101	1 000	2 305	83
POBLACION	45 856	31 832	16 457	15 375	174	267	4 231	9 112	240
BIEDMA									
VIVIENDAS	5 044	3 302	2 762	540	1 002	121	32	558	29
POBLACION	20 225	13 467	11 192	2 275	3 777	348	174	2 350	109
URBANO									
VIVIENDAS	4 782	3 113	2 654	459	1 002	121	9	510	27
POBLACION	19 457	12 966	10 867	2 099	3 777	348	26	2 236	104
RURAL									
VIVIENDAS	262	189	108	81			23	48	2
POBLACION	768	501	325	176			148	114	5
CUSHAMEN									
VIVIENDAS	2 613	1 380	688	692			427	787	19
POBLACION	11 360	5 871	2 833	3 038			1 934	3 500	55
URBANO									
VIVIENDAS	539	432	281	151			38	67	2
POBLACION	2 280	1 801	1 148	653			152	320	7
RURAL									
VIVIENDAS	2 074	948	407	541			389	720	17
POBLACION	9 080	4 070	1 685	2 385			1 782	3 180	48
ESCALANTE									
VIVIENDAS	23 872	18 386	14 394	3 992	2 379	839	156	2 038	74
POBLACION	96 222	76 499	58 691	17 808	7 575	2 448	586	8 912	202
URBANO									
VIVIENDAS	22 719	17 366	13 537	3 829	2 346	815	136	1 985	71
POBLACION	92 249	72 842	55 588	17 254	7 515	2 392	545	8 757	198
RURAL									
VIVIENDAS	1 153	1 020	857	163	33	24	20	53	3
POBLACION	3 973	3 657	3 103	554	60	56	41	155	4
FLORENTINO AMEGHINO									
VIVIENDAS	297	268	162	106	9			15	5
POBLACION	888	801	526	275	31			47	9
RURAL									
VIVIENDAS	297	268	162	106	9			15	5
POBLACION	888	801	526	275	31			47	9
FUTALEUFU									
VIVIENDAS	5 698	3 966	2 548	1 418	183	109	189	1 231	20
POBLACION	23 154	15 995	10 217	5 778	732	339	814	5 198	76
URBANO									
VIVIENDAS	4 695	3 304	2 290	1 014	183	109	139	952	8
POBLACION	19 419	13 606	9 232	4 374	732	339	606	4 106	30
RURAL									
VIVIENDAS	1 003	662	258	404			50	279	12
POBLACION	3 735	2 389	985	1 404			208	1 092	46

VIVIENDAS PARTICULARES OCUPADAS Y POBLACION. TOTAL-URBANO-RURAL.
CUADRO 14: TIPO DE VIVIENDA, POR DEPARTAMENTO.

DEPARTAMENTO	TOTAL	TIPO DE VIVIENDA							
		CASA			DEPARTAMENTO	PIEZA DE INQUILINATO	RANCHO	VIVIENDA PRECARIA	OTRO
		TOTAL	'A'	'B'					
CHUBUT									
GAIMAN									
VIVIENDAS	2 232	1 784	1 056	728	53	41	116	233	5
POBLACION	7 779	6 266	3 878	2 388	170	105	339	885	14
URBANO									
VIVIENDAS	699	535	420	115	35	11	22	95	1
POBLACION	2 617	1 967	1 508	459	110	25	78	436	1
RURAL									
VIVIENDAS	1 533	1 249	636	613	18	30	94	138	4
POBLACION	5 162	4 299	2 370	1 929	60	80	261	449	13
GASTRE									
VIVIENDAS	482	277	65	212			83	120	2
POBLACION	2 066	1 193	254	939			396	473	4
RURAL									
VIVIENDAS	482	277	65	212			83	120	2
POBLACION	2 066	1 193	254	939			396	473	4
LANGUIÑEO									
VIVIENDAS	688	322	134	188			68	294	4
POBLACION	2 851	1 333	545	788			318	1 188	12
RURAL									
VIVIENDAS	688	322	134	188			68	294	4
POBLACION	2 851	1 333	545	788			318	1 188	12
MARTIRES									
VIVIENDAS	260	184	75	109	1		32	38	5
POBLACION	1 022	722	299	423	1		119	174	6
RURAL									
VIVIENDAS	260	184	75	109	1		32	38	5
POBLACION	1 022	722	299	423	1		119	174	6
PASO DE INDIOS									
VIVIENDAS	498	330	122	208			53	114	1
POBLACION	2 015	1 323	465	858			243	445	4
RURAL									
VIVIENDAS	498	330	122	208			53	114	1
POBLACION	2 015	1 323	465	858			243	445	4
RAWSON									
VIVIENDAS	16 488	12 208	9 473	2 735	1 882	415	47	1 896	40
POBLACION	65 915	49 979	38 003	11 976	6 439	1 254	212	7 901	130
URBANO									
VIVIENDAS	15 781	11 606	9 098	2 508	1 878	410	37	1 822	28
POBLACION	63 549	47 957	36 670	11 287	6 431	1 239	167	7 674	81
RURAL									
VIVIENDAS	707	602	375	227	4	5	10	74	12
POBLACION	2 366	2 022	1 333	689	8	15	45	227	49
RIO SENGUERR									
VIVIENDAS	1 230	1 037	483	554	6	27	79	76	5
POBLACION	4 533	3 878	1 994	1 884	12	73	298	262	10
RURAL									
VIVIENDAS	1 230	1 037	483	554	6	27	79	76	5
POBLACION	4 533	3 878	1 994	1 884	12	73	298	262	10
SARMIENTO									
VIVIENDAS	1 693	1 426	952	474	36	42	47	139	3
POBLACION	6 268	5 340	3 646	1 694	129	115	147	530	7
URBANO									
VIVIENDAS	1 324	1 138	862	276	36	42	15	93	
POBLACION	5 200	4 516	3 325	1 191	129	115	67	373	
RURAL									
VIVIENDAS	369	288	90	198			32	46	3
POBLACION	1 068	824	321	503			80	157	7

VIVIENDAS PARTICULARES OCUPADAS Y POBLACION. TOTAL-URBANO-RURAL.
CUADRO 14: TIPO DE VIVIENDA, POR DEPARTAMENTO.

DEPARTAMENTO	TOTAL	TIPO DE VIVIENDA							
		CASA			DEPARTAMENTO	PIEZA DE INQUILINATO	RANCHO	VIVIENDA PRECARIA	OTRO
		TOTAL	'A'	'B'					
CHUBUT									
TEHUELCHES									
VIVIENDAS	1 143	907	438	469	2	15	25	190	4
POBLACION	4 483	3 563	1 766	1 797	2	43	110	756	9
RURAL									
VIVIENDAS	1 143	907	438	469	2	15	25	190	4
POBLACION	4 483	3 563	1 766	1 797	2	43	110	756	9
TELSEN									
VIVIENDAS	472	326	122	204			42	100	4
POBLACION	1 846	1 257	486	771			182	393	14
RURAL									
VIVIENDAS	472	326	122	204			42	100	4
POBLACION	1 846	1 257	486	771			182	393	14

VIVIENDAS PARTICULARES OCUPADAS Y POBLACION. TOTAL-URBANO-RURAL.
CUADRO 14: TIPO DE VIVIENDA, POR DEPARTAMENTO.

DEPARTAMENTO	TOTAL	TIPO DE VIVIENDA							
		CASA			DEPARTAMENTO	PIEZA DE INQUILINATO	RANCHO	VIVIENDA PRECARIA	OTRO
		TOTAL	'A'	'B'					
ENTRE RIOS									
TOTAL									
VIVIENDAS	219 880	178 406	122 432	55 974	5 667	268	18 212	16 850	477
POBLACION	892 900	716 538	480 930	235 608	19 690	657	81 084	73 478	1 453
URBANO									
VIVIENDAS	152 687	129 760	99 771	29 989	5 633	262	7 060	9 790	182
POBLACION	614 167	517 984	389 453	128 531	19 602	649	31 698	43 729	505
RURAL									
VIVIENDAS	67 193	48 646	22 661	25 985	34	6	11 152	7 060	295
POBLACION	278 733	198 554	91 477	107 077	88	8	49 386	29 749	948
COLON									
VIVIENDAS	12 651	11 189	6 671	4 518	34		394	1 007	27
POBLACION	48 461	42 802	24 880	17 922	135		1 445	3 974	105
URBANO									
VIVIENDAS	7 258	6 729	4 736	1 993	26		48	438	17
POBLACION	27 326	25 264	17 114	8 150	127		170	1 730	35
RURAL									
VIVIENDAS	5 393	4 460	1 935	2 525	8		346	569	10
POBLACION	21 135	17 538	7 766	9 772	8		1 275	2 244	70
CONCORDIA									
VIVIENDAS	27 820	22 083	15 844	6 239	788		1 948	2 967	34
POBLACION	121 010	94 661	65 986	28 675	2 811		9 035	14 399	104
URBANO									
VIVIENDAS	21 290	17 355	13 564	3 791	783		986	2 152	14
POBLACION	92 348	74 265	56 296	17 969	2 786		4 356	10 909	32
RURAL									
VIVIENDAS	6 530	4 728	2 280	2 448	5		962	815	20
POBLACION	28 662	20 396	9 690	10 706	25		4 679	3 490	72
DIAMANTE									
VIVIENDAS	9 315	8 235	4 903	3 332	165		491	408	16
POBLACION	35 140	31 250	18 365	12 885	381		1 996	1 468	45
URBANO									
VIVIENDAS	5 597	5 081	3 557	1 524	165		128	213	10
POBLACION	20 009	18 280	12 489	5 791	381		592	726	30
RURAL									
VIVIENDAS	3 718	3 154	1 346	1 808			363	195	6
POBLACION	15 131	12 970	5 876	7 094			1 404	742	15
FEDERACION									
VIVIENDAS	9 474	7 724	5 311	2 413	63	60	1 010	593	24
POBLACION	41 111	33 355	22 391	10 964	216	167	4 528	2 785	60
URBANO									
VIVIENDAS	5 915	5 163	3 924	1 239	58	60	446	188	
POBLACION	25 146	21 828	16 279	5 549	206	167	1 910	1 035	
RURAL									
VIVIENDAS	3 559	2 561	1 387	1 174	5		564	405	24
POBLACION	15 965	11 527	6 112	5 415	10		2 618	1 750	60
FEDERAL									
VIVIENDAS	4 651	3 096	1 520	1 576			907	642	6
POBLACION	20 363	13 311	5 977	7 334			4 098	2 912	42
URBANO									
VIVIENDAS	2 140	1 716	969	747			258	166	
POBLACION	9 328	7 382	3 826	3 556			1 187	759	
RURAL									
VIVIENDAS	2 511	1 380	551	829			649	476	6
POBLACION	11 035	5 929	2 151	3 778			2 911	2 153	42

VIVIENDAS PARTICULARES OCUPADAS Y POBLACION. TOTAL-URBANO-RURAL.
CUADRO 14: TIPO DE VIVIENDA, POR DEPARTAMENTO.

DEPARTAMENTO	TOTAL	TIPO DE VIVIENDA							
		CASA			DEPARTAMENTO	PIEZA DE INQUILINATO	RANCHO	VIVIENDA PRECARIA	OTRO
		TOTAL	'A'	'B'					
ENTRE RIOS									
FELICIANO									
VIVIENDAS	2 509	1 196	671	525	1	8	1 044	256	4
POBLACION	11 483	5 307	2 932	2 375	3	15	4 874	1 272	12
URBANO									
VIVIENDAS	1 093	780	496	284	1	8	173	130	1
POBLACION	4 884	3 426	2 174	1 252	3	15	822	617	1
RURAL									
VIVIENDAS	1 416	416	175	241			871	126	3
POBLACION	6 599	1 881	758	1 123			4 052	655	11
GUALEGUAY									
VIVIENDAS	10 012	8 133	5 839	2 294	135		902	817	25
POBLACION	40 079	32 073	22 363	9 710	531		4 044	3 341	90
URBANO									
VIVIENDAS	7 067	6 337	4 984	1 353	135		283	312	
POBLACION	27 700	24 641	18 914	5 727	531		1 300	1 228	
RURAL									
VIVIENDAS	2 945	1 796	855	941			619	505	25
POBLACION	12 379	7 432	3 449	3 983			2 744	2 113	90
GUALEGUAYCHU									
VIVIENDAS	22 484	19 281	13 501	5 780	236		1 598	1 253	116
POBLACION	90 706	77 335	53 406	23 929	700		6 978	5 407	286
URBANO									
VIVIENDAS	15 524	13 831	10 495	3 336	236		640	769	48
POBLACION	62 385	55 484	41 428	14 056	700		2 825	3 271	105
RURAL									
VIVIENDAS	6 960	5 450	3 006	2 444			958	484	68
POBLACION	28 321	21 851	11 978	9 873			4 153	2 136	181
LA PAZ									
VIVIENDAS	12 698	8 407	5 400	3 007	76	66	2 442	1 650	57
POBLACION	57 185	36 687	22 819	13 868	254	156	12 007	7 820	261
URBANO									
VIVIENDAS	7 700	5 803	4 146	1 657	75	60	953	807	2
POBLACION	34 163	25 165	17 385	7 780	253	148	4 724	3 867	6
RURAL									
VIVIENDAS	4 998	2 604	1 254	1 350	1	6	1 489	843	55
POBLACION	23 022	11 522	5 434	6 088	1	8	7 283	3 953	255
NOGOYA									
VIVIENDAS	9 248	7 595	4 142	3 453	87		926	628	12
POBLACION	36 232	29 737	15 729	14 008	437		3 719	2 327	12
URBANO									
VIVIENDAS	4 875	4 216	2 460	1 756	87		347	225	
POBLACION	18 992	16 389	9 231	7 158	437		1 448	718	
RURAL									
VIVIENDAS	4 373	3 379	1 682	1 697			579	403	12
POBLACION	17 240	13 348	6 498	6 850			2 271	1 609	12
PARANA									
VIVIENDAS	54 593	45 152	35 930	9 222	3 336	111	2 578	3 351	65
POBLACION	222 126	183 483	143 760	39 723	11 962	271	11 718	14 536	156
URBANO									
VIVIENDAS	46 897	38 948	33 157	5 791	3 326	111	1 727	2 749	36
POBLACION	169 741	157 417	132 234	25 183	11 938	271	7 935	12 066	114
RURAL									
VIVIENDAS	7 696	6 204	2 773	3 431	10		851	602	29
POBLACION	32 385	26 066	11 526	14 540	24		3 783	2 470	42

VIVIENDAS PARTICULARES OCUPADAS Y POBLACION. TOTAL-URBANO-RURAL.
CUADRO 14: TIPO DE VIVIENDA, POR DEPARTAMENTO.

DEPARTAMENTO	TOTAL	TIPO DE VIVIENDA							
		CASA			DEPARTAMENTO	PIEZA DE INQUILINATO	RANCHO	VIVIENDA PRECARIA	OTRO
		TOTAL	'A'	'B'					
ENTRE RIOS									
TALA									
VIVIENDAS	6 216	4 987	3 072	1 915	15		726	474	14
POBLACION	23 039	18 248	10 966	7 282	53		3 016	1 696	26
URBANO									
VIVIENDAS	3 475	2 921	2 178	743	15		307	218	14
POBLACION	12 959	10 743	7 631	3 112	53		1 377	760	26
RURAL									
VIVIENDAS	2 741	2 066	894	1 172			419	256	
POBLACION	10 080	7 505	3 335	4 170			1 639	936	
URUGUAY									
VIVIENDAS	20 306	17 566	11 813	5 753	562	23	579	1 549	27
POBLACION	76 112	65 837	43 140	22 697	1 665	48	2 274	6 187	101
URBANO									
VIVIENDAS	13 951	12 342	9 298	3 044	562	23	168	837	19
POBLACION	52 212	46 307	33 953	12 354	1 665	48	682	3 441	69
RURAL									
VIVIENDAS	6 355	5 224	2 515	2 709			411	712	8
POBLACION	23 900	19 530	9 187	10 343			1 592	2 746	32
VICTORIA									
VIVIENDAS	7 480	5 845	3 713	2 132	5		1 246	376	8
POBLACION	27 626	21 164	13 063	8 101	20		4 914	1 503	25
URBANO									
VIVIENDAS	5 092	4 372	3 072	1 300			522	198	
POBLACION	18 495	15 657	10 577	5 080			2 023	815	
RURAL									
VIVIENDAS	2 388	1 473	641	832	5		724	178	8
POBLACION	9 131	5 507	2 486	3 021	20		2 891	688	25
VILLAGUAY									
VIVIENDAS	10 423	7 917	4 102	3 815	164		1 421	879	42
POBLACION	42 227	31 288	15 153	16 135	522		6 438	3 851	128
URBANO									
VIVIENDAS	4 813	4 166	2 735	1 431	164		74	388	21
POBLACION	18 479	15 736	9 922	5 814	522		347	1 787	87
RURAL									
VIVIENDAS	5 610	3 751	1 367	2 384			1 347	491	21
POBLACION	23 748	15 552	5 231	10 321			6 091	2 064	41

VIVIENDAS PARTICULARES OCUPADAS Y POBLACION. TOTAL-URBANO-RURAL.
CUADRO 14: TIPO DE VIVIENDA, POR DEPARTAMENTO.

DEPARTAMENTO	TOTAL	TIPO DE VIVIENDA							
		CASA			DEPARTAMENTO	PIEZA DE INQUILINATO	RANCHO	VIVIENDA PRECARIA	OTRO
		TOTAL	'A'	'B'					
FORMOSA									
TOTAL									
VIVIENDAS	61 373	33 441	14 387	19 054	551	510	17 774	8 687	410
POBLACION	292 363	156 516	65 206	91 310	1 864	1 713	88 483	41 896	1 886
URBANO									
VIVIENDAS	34 735	25 781	13 133	12 648	536	495	3 376	4 274	273
POBLACION	162 191	120 594	59 896	60 698	1 815	1 676	16 405	20 452	1 249
RURAL									
VIVIENDAS	26 638	7 660	1 254	6 406	15	15	14 398	4 413	137
POBLACION	130 172	35 922	5 310	30 612	49	37	72 083	21 444	637
BERMEJO									
VIVIENDAS	1 534	250	61	189			985	283	16
POBLACION	7 483	1 087	262	825			4 900	1 416	80
RURAL									
VIVIENDAS	1 534	250	61	189			985	283	16
POBLACION	7 483	1 087	262	825			4 900	1 416	80
FORMOSA									
VIVIENDAS	21 546	15 376	9 037	6 339	492	256	2 406	2 767	249
POBLACION	102 582	73 671	41 751	31 920	1 682	872	11 583	13 578	1 196
URBANO									
VIVIENDAS	19 181	14 399	8 834	5 565	489	256	1 392	2 410	235
POBLACION	91 787	69 320	40 896	28 424	1 672	872	6 869	11 954	1 100
RURAL									
VIVIENDAS	2 365	977	203	774	3		1 014	357	14
POBLACION	10 795	4 351	855	3 496	10		4 714	1 624	96
LAISHI									
VIVIENDAS	2 384	926	240	686			1 091	358	9
POBLACION	11 400	4 020	991	3 029			5 649	1 687	44
RURAL									
VIVIENDAS	2 384	926	240	686			1 091	358	9
POBLACION	11 400	4 020	991	3 029			5 649	1 687	44
MATACOS									
VIVIENDAS	1 031	406	117	289	1	6	252	357	9
POBLACION	4 897	1 945	556	1 389	1	24	1 238	1 645	44
URBANO									
VIVIENDAS	827	388	116	272	1	6	92	335	5
POBLACION	3 841	1 850	550	1 300	1	24	408	1 535	23
RURAL									
VIVIENDAS	204	18	1	17			160	22	4
POBLACION	1 056	95	6	89			830	110	21
PATIÑO									
VIVIENDAS	10 546	4 900	1 091	3 809	2	47	3 967	1 598	32
POBLACION	48 572	22 087	4 684	17 403	11	136	18 909	7 320	109
URBANO									
VIVIENDAS	4 578	3 546	937	2 609	1	47	599	378	7
POBLACION	20 569	15 862	4 058	11 804	2	136	2 834	1 720	15
RURAL									
VIVIENDAS	5 968	1 354	154	1 200	1		3 368	1 220	25
POBLACION	28 003	6 225	626	5 599	9		16 075	5 600	94

VIVIENDAS PARTICULARES OCUPADAS Y POBLACION. TOTAL-URBANO-RURAL.
CUADRO 14: TIPO DE VIVIENDA, POR DEPARTAMENTO.

DEPARTAMENTO	TOTAL	TIPO DE VIVIENDA							
		CASA			DEPARTAMENTO	PIEZA DE INQUILINATO	RANCHO	VIVIENDA PRECARIA	OTRO
		TOTAL	'A'	'B'					
FORMOSA									
PILAGAS									
VIVIENDAS	2 860	774	115	659			1 598	482	6
POBLACION	14 807	3 899	538	3 361			8 351	2 538	19
URBANO									
VIVIENDAS	438	237	57	180			187	13	1
POBLACION	2 070	1 051	220	831			937	81	1
RURAL									
VIVIENDAS	2 422	537	58	479			1 411	469	5
POBLACION	12 737	2 848	318	2 530			7 414	2 457	18
PILCOMAYO									
VIVIENDAS	10 305	5 293	2 290	3 003	36	167	3 473	1 299	37
POBLACION	50 497	25 123	10 413	14 710	119	588	17 928	6 576	163
URBANO									
VIVIENDAS	5 172	3 724	2 008	1 716	31	167	736	508	6
POBLACION	24 218	17 431	9 225	8 206	105	588	3 664	2 407	23
RURAL									
VIVIENDAS	5 133	1 569	282	1 287	5		2 737	791	31
POBLACION	26 279	7 692	1 188	6 504	14		14 264	4 169	140
PIRANE									
VIVIENDAS	10 611	5 501	1 432	4 069	16	34	3 667	1 345	48
POBLACION	49 468	24 625	5 991	18 634	43	93	18 285	6 198	224
URBANO									
VIVIENDAS	4 539	3 487	1 181	2 306	14	19	370	630	19
POBLACION	19 706	15 080	4 947	10 133	35	56	1 693	2 755	87
RURAL									
VIVIENDAS	6 072	2 014	251	1 763	2	15	3 297	715	29
POBLACION	29 762	9 545	1 044	8 501	8	37	16 592	3 443	137
RAMON LISTA									
VIVIENDAS	556	15	4	11	4		335	198	4
POBLACION	2 657	59	20	39	8		1 645	938	7
RURAL									
VIVIENDAS	556	15	4	11	4		335	198	4
POBLACION	2 657	59	20	39	8		1 645	938	7

VIVIENDAS PARTICULARES OCUPADAS Y POBLACION. TOTAL-URBANO-RURAL.
CUADRO 14: TIPO DE VIVIENDA, POR DEPARTAMENTO.

DEPARTAMENTO	TOTAL	TIPO DE VIVIENDA							
		CASA			DEPARTAMENTO	PIEZA DE INQUILINATO	RANCHO	VIVIENDA PRECARIA	OTRO
		TOTAL	'A'	'B'					
JUJUY									
TOTAL									
VIVIENDAS	86 266	58 463	35 394	23 069	2 244	2 598	9 721	12 983	257
POBLACION	403 405	286 417	175 035	111 382	8 745	8 428	39 672	59 338	805
URBANO									
VIVIENDAS	61 186	45 489	31 380	14 109	2 074	2 410	2 074	9 062	77
POBLACION	297 421	227 901	156 688	71 213	7 893	7 829	9 678	43 813	307
RURAL									
VIVIENDAS	25 080	12 974	4 014	8 960	170	188	7 647	3 921	180
POBLACION	105 984	58 516	18 347	40 169	852	599	29 994	15 525	498
CAPITAL									
VIVIENDAS	33 863	23 554	16 124	7 430	1 808	1 574	1 038	5 838	51
POBLACION	164 005	118 154	79 459	38 695	7 079	5 268	4 458	28 915	131
URBANO									
VIVIENDAS	30 774	21 922	15 462	6 460	1 661	1 511	472	5 179	29
POBLACION	150 065	110 362	76 411	33 951	6 323	5 059	2 263	25 982	76
RURAL									
VIVIENDAS	3 089	1 632	662	970	147	63	566	659	22
POBLACION	13 940	7 792	3 048	4 744	756	209	2 195	2 933	55
COCHINOCA									
VIVIENDAS	1 841	897	82	815	1	32	833	77	1
POBLACION	7 363	3 662	269	3 393	3	78	3 338	279	3
URBANO									
VIVIENDAS	735	607	72	535	1	32	51	44	
POBLACION	2 919	2 503	241	2 262	3	78	188	147	
RURAL									
VIVIENDAS	1 106	290	10	280			782	33	1
POBLACION	4 444	1 159	28	1 131			3 150	132	3
EL CARMEN									
VIVIENDAS	9 478	6 640	2 854	3 786	42	376	885	1 453	82
POBLACION	43 584	32 106	14 311	17 795	157	1 309	3 745	6 023	244
URBANO									
VIVIENDAS	4 753	3 719	2 235	1 484	40	317	175	494	8
POBLACION	23 266	18 940	11 382	7 558	152	1 100	748	2 268	58
RURAL									
VIVIENDAS	4 725	2 921	619	2 302	2	59	710	959	74
POBLACION	20 318	13 166	2 929	10 237	5	209	2 997	3 755	186
HUMAHUACA									
VIVIENDAS	3 743	2 169	1 685	484	4	51	1 474	40	5
POBLACION	16 546	10 235	8 009	2 226	20	181	5 939	161	10
URBANO									
VIVIENDAS	2 260	1 996	1 605	391	3	45	173	39	4
POBLACION	10 561	9 501	7 676	1 825	13	165	719	159	4
RURAL									
VIVIENDAS	1 483	173	80	93	1	6	1 301	1	1
POBLACION	5 985	734	333	401	7	16	5 220	2	6
LEDESMA									
VIVIENDAS	12 505	9 818	7 679	2 139	129	317	229	1 991	21
POBLACION	62 794	51 443	40 987	10 456	478	881	965	8 938	89
URBANO									
VIVIENDAS	10 136	7 995	6 256	1 739	126	317	130	1 555	13
POBLACION	52 510	43 154	34 447	8 707	471	881	620	7 324	60
RURAL									
VIVIENDAS	2 369	1 823	1 423	400	3		99	436	8
POBLACION	10 284	8 289	6 540	1 749	7		345	1 614	29

VIVIENDAS PARTICULARES OCUPADAS Y POBLACION. TOTAL-URBANO-RURAL.
CUADRO 14: TIPO DE VIVIENDA, POR DEPARTAMENTO.

DEPARTAMENTO	TOTAL	TIPO DE VIVIENDA							
		CASA			DEPARTAMENTO	PIEZA DE INQUILINATO	RANCHO	VIVIENDA PRECARIA	OTRO
		TOTAL	'A'	'B'					
JUJUY									
RINCONADA									
VIVIENDAS	900	429	46	383	1		438	31	1
POBLACION	3 583	1 729	180	1 549	6		1 714	131	3
RURAL									
VIVIENDAS	900	429	46	383	1		438	31	1
POBLACION	3 583	1 729	180	1 549	6		1 714	131	3
SAN ANTONIO									
VIVIENDAS	707	337	91	246	1		294	71	4
POBLACION	2 815	1 386	385	1 001	4		1 148	264	13
RURAL									
VIVIENDAS	707	337	91	246	1		294	71	4
POBLACION	2 815	1 386	385	1 001	4		1 148	264	13
SAN PEDRO									
VIVIENDAS	12 156	8 498	4 544	3 954	165	103	1 240	2 115	35
POBLACION	56 906	40 816	21 472	19 344	601	259	5 707	9 378	145
URBANO									
VIVIENDAS	9 143	6 491	4 178	2 313	164	63	955	1 455	15
POBLACION	43 068	30 916	19 565	11 351	600	153	4 553	6 757	89
RURAL									
VIVIENDAS	3 013	2 007	366	1 641	1	40	285	660	20
POBLACION	13 838	9 900	1 907	7 993	1	106	1 154	2 621	56
SANTA BARBARA									
VIVIENDAS	3 858	2 313	1 183	1 130	1		447	1 061	36
POBLACION	15 796	9 941	5 163	4 778	1		1 626	4 140	88
URBANO									
VIVIENDAS	1 650	1 435	1 019	416			7	203	5
POBLACION	7 078	6 206	4 395	1 811			29	833	10
RURAL									
VIVIENDAS	2 208	878	164	714	1		440	858	31
POBLACION	8 718	3 735	768	2 967	1		1 597	3 307	78
SANTA CATALINA									
VIVIENDAS	788	47	16	31	2		708	29	2
POBLACION	2 765	252	50	202	10		2 389	109	5
RURAL									
VIVIENDAS	788	47	16	31	2		708	29	2
POBLACION	2 765	252	50	202	10		2 389	109	5
SUSQUES									
VIVIENDAS	449	11	4	7		7	428	1	2
POBLACION	2 154	55	27	28		28	2 060	2	9
RURAL									
VIVIENDAS	449	11	4	7		7	428	1	2
POBLACION	2 154	55	27	28		28	2 060	2	9
TILCARA									
VIVIENDAS	1 575	1 301	328	973	9	6	182	73	4
POBLACION	6 730	5 618	1 364	4 254	42	15	755	281	19
RURAL									
VIVIENDAS	1 575	1 301	328	973	9	6	182	73	4
POBLACION	6 730	5 618	1 364	4 254	42	15	755	281	19
TUMBAYA									
VIVIENDAS	948	800	186	614		7	124	12	5
POBLACION	4 066	3 468	729	2 739		16	529	35	18
RURAL									
VIVIENDAS	948	800	186	614		7	124	12	5
POBLACION	4 066	3 468	729	2 739		16	529	35	18

VIVIENDAS PARTICULARES OCUPADAS Y POBLACION. TOTAL-URBANO-RURAL.
CUADRO 14: TIPO DE VIVIENDA, POR DEPARTAMENTO.

DEPARTAMENTO	TOTAL	TIPO DE VIVIENDA							
		CASA			DEPARTAMENTO	PIEZA DE INQUILINATO	RANCHO	VIVIENDA PRECARIA	OTRO
		TOTAL	'A'	'B'					
JUJUY									
VALLE GRANDE									
VIVIENDAS	487	134	3	131			263	86	4
POBLACION	1 693	471	7	464			902	307	13
RURAL									
VIVIENDAS	487	134	3	131			263	86	4
POBLACION	1 693	471	7	464			902	307	13
YAVI									
VIVIENDAS	2 968	1 515	569	946	81	125	1 138	105	4
POBLACION	12 605	7 081	2 623	4 458	344	393	4 397	375	15
URBANO									
VIVIENDAS	1 735	1 324	553	771	79	125	111	93	3
POBLACION	7 954	6 319	2 571	3 748	331	393	558	343	10
RURAL									
VIVIENDAS	1 233	191	16	175	2		1 027	12	1
POBLACION	4 651	762	52	710	13		3 839	32	5

VIVIENDAS PARTICULARES OCUPADAS Y POBLACION. TOTAL-URBANO-RURAL.
CUADRO 14: TIPO DE VIVIENDA, POR DEPARTAMENTO.

DEPARTAMENTO	TOTAL	TIPO DE VIVIENDA							
		CASA			DEPARTAMENTO	PIEZA DE INQUILINATO	RANCHO	VIVIENDA PRECARIA	OTRO
		TOTAL	'A'	'B'					
LA PAMPA									
TOTAL									
VIVIENDAS	56 705	52 055	40 949	11 106	826	236	1 109	2 236	243
POBLACION	202 506	185 971	145 281	40 690	2 292	628	4 128	8 734	753
URBANO									
VIVIENDAS	36 429	34 014	28 742	5 272	807	195	169	1 189	55
POBLACION	131 872	123 292	102 394	20 898	2 241	522	682	4 972	163
RURAL									
VIVIENDAS	20 276	18 041	12 207	5 834	19	41	940	1 047	188
POBLACION	70 634	62 679	42 687	19 792	51	106	3 446	3 762	590
ATREUCO									
VIVIENDAS	2 490	2 366	1 942	424	1	9	45	63	6
POBLACION	8 864	8 438	6 900	1 538	3	25	178	198	22
URBANO									
VIVIENDAS	755	735	653	82			2	17	1
POBLACION	2 637	2 583	2 269	314			5	46	3
RURAL									
VIVIENDAS	1 735	1 631	1 289	342	1	9	43	46	5
POBLACION	6 227	5 855	4 631	1 224	3	25	173	152	19
CALEU CALEU									
VIVIENDAS	488	416	265	151	1		21	44	6
POBLACION	1 625	1 398	937	461	1		49	160	17
RURAL									
VIVIENDAS	488	416	265	151	1		21	44	6
POBLACION	1 625	1 398	937	461	1		49	160	17
CAPITAL									
VIVIENDAS	14 142	12 871	11 088	1 783	595	106	40	513	17
POBLACION	52 684	48 284	40 965	7 319	1 650	284	139	2 275	52
URBANO									
VIVIENDAS	13 347	12 181	10 615	1 566	595	106	19	432	14
POBLACION	49 930	45 914	39 286	6 628	1 650	284	88	1 950	44
RURAL									
VIVIENDAS	795	690	473	217			21	81	3
POBLACION	2 754	2 370	1 679	691			51	325	8
CATRILO									
VIVIENDAS	1 544	1 432	1 171	261	2	17	18	72	3
POBLACION	5 327	4 952	4 100	852	5	35	67	261	7
URBANO									
VIVIENDAS	569	539	467	72	2	6	4	17	1
POBLACION	1 976	1 867	1 621	246	5	11	21	70	2
RURAL									
VIVIENDAS	975	893	704	189		11	14	55	2
POBLACION	3 351	3 085	2 479	606		24	46	191	5
CONHELO									
VIVIENDAS	3 392	3 128	2 352	776	7	12	102	131	12
POBLACION	11 714	10 794	8 079	2 715	21	22	378	471	28
URBANO									
VIVIENDAS	1 588	1 484	1 210	274	6	12	15	71	
POBLACION	5 349	4 978	4 003	975	17	22	56	276	
RURAL									
VIVIENDAS	1 804	1 644	1 142	502	1		87	60	12
POBLACION	6 365	5 816	4 076	1 740	4		322	195	28

VIVIENDAS PARTICULARES OCUPADAS Y POBLACION. TOTAL-URBANO-RURAL.
CUADRO 14: TIPO DE VIVIENDA, POR DEPARTAMENTO.

DEPARTAMENTO	TOTAL	TIPO DE VIVIENDA							
		CASA			DEPARTAMENTO	PIEZA DE INQUILINATO	RANCHO	VIVIENDA PRECARIA	OTRO
		TOTAL	'A'	'B'					
LA PAMPA									
CURACO									
VIVIENDAS	216	171	48	123			20	24	1
POBLACION	854	667	230	437			96	89	2
RURAL									
VIVIENDAS	216	171	48	123			20	24	1
POBLACION	854	667	230	437			96	89	2
CHALILEO									
VIVIENDAS	397	347	129	218			24	22	4
POBLACION	1 517	1 294	481	813			119	96	8
RURAL									
VIVIENDAS	397	347	129	218			24	22	4
POBLACION	1 517	1 294	481	813			119	96	8
CHAPALEUFU									
VIVIENDAS	2 276	2 183	1 688	495	3	15	19	53	3
POBLACION	7 666	7 365	5 807	1 558	10	42	62	181	6
URBANO									
VIVIENDAS	1 042	1 004	890	114	3	5	5	24	1
POBLACION	3 632	3 509	3 111	398	10	20	20	72	1
RURAL									
VIVIENDAS	1 234	1 179	798	381		10	14	29	2
POBLACION	4 034	3 856	2 696	1 160		22	42	109	5
CHICAL CO									
VIVIENDAS	248	128	26	102			67	51	2
POBLACION	1 146	526	100	426			351	260	9
RURAL									
VIVIENDAS	248	128	26	102			67	51	2
POBLACION	1 146	526	100	426			351	260	9
GUATRACHE									
VIVIENDAS	2 387	2 270	1 666	604	5		38	69	5
POBLACION	7 992	7 639	5 698	1 941	18		107	217	11
URBANO									
VIVIENDAS	774	751	597	154	4		5	13	1
POBLACION	2 509	2 439	1 986	453	17		8	43	2
RURAL									
VIVIENDAS	1 613	1 519	1 069	450	1		33	56	4
POBLACION	5 483	5 200	3 712	1 488	1		99	174	9
HUCAL									
VIVIENDAS	2 372	2 222	1 625	597	12	6	64	53	15
POBLACION	7 812	7 353	5 402	1 951	37	9	191	179	43
URBANO									
VIVIENDAS	641	612	475	137	3		9	15	2
POBLACION	2 128	2 030	1 572	458	11		34	42	11
RURAL									
VIVIENDAS	1 731	1 610	1 150	460	9	6	55	38	13
POBLACION	5 684	5 323	3 830	1 493	26	9	157	137	32
LOVENTUE									
VIVIENDAS	1 906	1 624	1 062	562	4		125	143	10
POBLACION	7 027	5 979	3 909	2 070	7		437	574	30
URBANO									
VIVIENDAS	1 000	883	598	285	2		39	75	1
POBLACION	3 846	3 366	2 267	1 099	4		158	313	5
RURAL									
VIVIENDAS	906	741	464	277	2		86	68	9
POBLACION	3 181	2 613	1 642	971	3		279	261	25

VIVIENDAS PARTICULARES OCUPADAS Y POBLACION. TOTAL-URBANO-RURAL.
CUADRO 14: TIPO DE VIVIENDA, POR DEPARTAMENTO.

DEPARTAMENTO	TOTAL	TIPO DE VIVIENDA							
		CASA			DEPARTAMENTO	PIEZA DE INQUILINATO	RANCHO	VIVIENDA PRECARIA	OTRO
		TOTAL	'A'	'B'					
LA PAMPA									
LIHUEL CALEL									
VIVIENDAS	247	168	82	86			45	10	24
POBLACION	764	575	276	299			100	21	68
RURAL									
VIVIENDAS	247	168	82	86			45	10	24
POBLACION	764	575	276	299			100	21	68
LIMAY MAHUIDA									
VIVIENDAS	204	122	36	86			28	38	16
POBLACION	725	422	113	309			103	159	41
RURAL									
VIVIENDAS	204	122	36	86			28	38	16
POBLACION	725	422	113	309			103	159	41
MARACO									
VIVIENDAS	9 007	8 517	7 277	1 240	153	39	19	258	21
POBLACION	32 150	30 320	25 318	5 002	428	115	81	1 143	63
URBANO									
VIVIENDAS	8 306	7 852	6 845	1 007	153	39	14	238	10
POBLACION	29 751	28 022	23 788	4 234	428	115	67	1 084	35
RURAL									
VIVIENDAS	701	665	432	233			5	20	11
POBLACION	2 399	2 298	1 530	768			14	59	28
PUELEN									
VIVIENDAS	1 129	939	707	232		14	98	72	6
POBLACION	5 016	4 183	3 124	1 059		46	482	289	16
URBANO									
VIVIENDAS	625	602	559	43		9	2	11	1
POBLACION	2 699	2 618	2 423	195		20	17	43	1
RURAL									
VIVIENDAS	504	337	148	189		5	96	61	5
POBLACION	2 317	1 565	701	864		26	465	246	15
QUEMU QUEMU									
VIVIENDAS	2 330	2 206	1 808	398	1		31	88	4
POBLACION	7 716	7 356	6 004	1 352	5		69	280	6
URBANO									
VIVIENDAS	1 530	1 453	1 218	235			18	58	1
POBLACION	4 989	4 746	3 945	801			45	197	1
RURAL									
VIVIENDAS	800	753	590	163	1		13	30	3
POBLACION	2 727	2 610	2 059	551	5		24	83	5
RANCUL									
VIVIENDAS	2 465	2 103	1 447	656	5		135	202	20
POBLACION	8 961	7 633	5 149	2 484	22		536	709	61
URBANO									
VIVIENDAS	628	559	398	161	4		15	48	2
POBLACION	2 406	2 118	1 461	657	17		71	187	13
RURAL									
VIVIENDAS	1 837	1 544	1 049	495	1		120	154	18
POBLACION	6 555	5 515	3 688	1 827	5		465	522	48
REALICO									
VIVIENDAS	3 513	3 354	2 577	777	23	7	16	90	23
POBLACION	11 639	11 056	8 442	2 614	60	22	43	306	152
URBANO									
VIVIENDAS	2 172	2 066	1 693	373	23	7	5	55	16
POBLACION	7 255	6 908	5 504	1 404	60	22	20	207	38
RURAL									
VIVIENDAS	1 341	1 288	884	404			11	35	7
POBLACION	4 384	4 148	2 938	1 210			23	99	114

VIVIENDAS PARTICULARES OCUPADAS Y POBLACION. TOTAL-URBANO-RURAL.
CUADRO 14: TIPO DE VIVIENDA, POR DEPARTAMENTO.

DEPARTAMENTO	TOTAL	TIPO DE VIVIENDA							
		CASA			DEPARTAMENTO	PIEZA DE INQUILINATO	RANCHO	VIVIENDA PRECARIA	OTRO
		TOTAL	'A'	'B'					
LA PAMPA									
TOAY									
VIVIENDAS	1 408	1 253	816	437		5	52	85	13
POBLACION	5 231	4 690	3 000	1 690		11	155	352	23
URBANO									
VIVIENDAS	788	747	506	241		5	4	31	1
POBLACION	3 231	3 065	1 998	1 067		11	17	137	1
RURAL									
VIVIENDAS	620	506	310	196			48	54	12
POBLACION	2 000	1 625	1 002	623			138	215	22
TRENEL									
VIVIENDAS	1 544	1 493	1 083	410			13	34	4
POBLACION	5 403	5 226	3 835	1 391			47	114	16
URBANO									
VIVIENDAS	617	606	482	124				11	
POBLACION	2 004	1 964	1 555	409				40	
RURAL									
VIVIENDAS	927	887	601	286			13	23	4
POBLACION	3 399	3 262	2 280	982			47	74	16
UTRACAN									
VIVIENDAS	3 000	2 742	2 054	688	14	6	89	121	28
POBLACION	10 673	9 821	7 412	2 409	25	17	338	400	72
URBANO									
VIVIENDAS	2 047	1 940	1 536	404	12	6	13	73	3
POBLACION	7 530	7 165	5 605	1 560	22	17	55	265	6
RURAL									
VIVIENDAS	953	802	518	284	2		76	48	25
POBLACION	3 143	2 656	1 807	849	3		283	135	66

VIVIENDAS PARTICULARES OCUPADAS Y POBLACION. TOTAL-URBANO-RURAL.
CUADRO 14: TIPO DE VIVIENDA, POR DEPARTAMENTO.

DEPARTAMENTO	TOTAL	TIPO DE VIVIENDA							
		CASA			DEPARTAMENTO	PIEZA DE INQUILINATO	RANCHO	VIVIENDA PRECARIA	OTRO
		TOTAL	'A'	'B'					
LA RIOJA									
TOTAL									
VIVIENDAS	34 853	28 853	17 611	11 242	370	45	3 334	2 179	72
POBLACION	161 958	134 909	80 629	54 280	1 267	119	15 306	10 036	321
URBANO									
VIVIENDAS	20 953	19 142	14 459	4 683	365	45	353	1 022	26
POBLACION	99 236	91 269	66 972	24 297	1 251	119	1 567	4 821	109
RURAL									
VIVIENDAS	13 900	9 711	3 152	6 559	5		2 981	1 157	46
POBLACION	62 722	43 640	13 657	29 983	16		13 639	5 215	212
ARAUCO									
VIVIENDAS	1 893	1 620	920	700	4		161	108	
POBLACION	8 430	7 274	4 028	3 246	9		738	409	
URBANO									
VIVIENDAS	1 071	979	633	346	4		27	61	
POBLACION	4 649	4 336	2 797	1 539	9		103	201	
RURAL									
VIVIENDAS	822	641	287	354			134	47	
POBLACION	3 781	2 938	1 231	1 707			635	208	
CAPITAL									
VIVIENDAS	14 326	12 874	10 275	2 599	306	33	395	694	24
POBLACION	67 963	61 613	47 672	13 941	1 034	84	1 769	3 374	89
URBANO									
VIVIENDAS	13 786	12 665	10 228	2 437	306	33	113	654	15
POBLACION	65 517	60 657	47 447	13 210	1 034	84	501	3 194	47
RURAL									
VIVIENDAS	540	209	47	162			282	40	9
POBLACION	2 446	956	225	731			1 268	180	42
CASTRO BARROS									
VIVIENDAS	782	739	367	372			16	27	
POBLACION	2 992	2 841	1 431	1 410			58	93	
RURAL									
VIVIENDAS	782	739	367	372			16	27	
POBLACION	2 992	2 841	1 431	1 410			58	93	
CHILECITO									
VIVIENDAS	5 043	4 396	2 674	1 722	46	5	218	368	10
POBLACION	24 347	21 376	12 470	8 906	175	16	1 008	1 734	38
URBANO									
VIVIENDAS	3 260	2 938	2 104	834	45	5		177	5
POBLACION	16 013	14 456	9 832	4 624	173	16	490	852	26
RURAL									
VIVIENDAS	1 783	1 458	570	888	1		128	191	5
POBLACION	8 334	6 920	2 638	4 282	2		518	882	12
FAMATINA									
VIVIENDAS	1 143	1 061	222	839	1		56	24	1
POBLACION	4 671	4 344	927	3 417	4		212	109	2
RURAL									
VIVIENDAS	1 143	1 061	222	839	1		56	24	1
POBLACION	4 671	4 344	927	3 417	4		212	109	2

VIVIENDAS PARTICULARES OCUPADAS Y POBLACION. TOTAL-URBANO-RURAL.
CUADRO 14: TIPO DE VIVIENDA, POR DEPARTAMENTO.

DEPARTAMENTO	TOTAL	TIPO DE VIVIENDA							
		CASA			DEPARTAMENTO	PIEZA DE INQUILINATO	RANCHO	VIVIENDA PRECARIA	OTRO
		TOTAL	'A'	'B'					
LA RIOJA									
GRL. ANGEL V PEÑALOZA									
VIVIENDAS	565	317	98	219	1		183	58	6
POBLACION	2 532	1 407	399	1 008	3		840	261	21
RURAL									
VIVIENDAS	565	317	98	219	1		183	58	6
POBLACION	2 532	1 407	399	1 008	3		840	261	21
GENERAL BELGRANO									
VIVIENDAS	1 129	818	296	522	1		257	50	3
POBLACION	4 896	3 526	1 244	2 282	4		1 113	228	25
RURAL									
VIVIENDAS	1 129	818	296	522	1		257	50	3
POBLACION	4 896	3 526	1 244	2 282	4		1 113	228	25
GRL. JUAN F QUIROGA									
VIVIENDAS	722	80	43	37			571	69	2
POBLACION	3 464	351	198	153			2 780	324	9
RURAL									
VIVIENDAS	722	80	43	37			571	69	2
POBLACION	3 464	351	198	153			2 780	324	9
GENERAL LA MADRID									
VIVIENDAS	228	192	34	158			25	10	1
POBLACION	1 111	929	149	780			136	43	3
RURAL									
VIVIENDAS	228	192	34	158			25	10	1
POBLACION	1 111	929	149	780			136	43	3
GENERAL LAVALLE									
VIVIENDAS	1 537	1 286	474	812	2		140	101	8
POBLACION	7 431	6 205	2 241	3 964	5		715	457	49
URBANO									
VIVIENDAS	455	414	275	139	2		7	31	1
POBLACION	2 119	1 935	1 309	626	5		43	128	8
RURAL									
VIVIENDAS	1 082	872	199	673			133	70	7
POBLACION	5 312	4 270	932	3 338			672	329	41
GENERAL OCAMPO									
VIVIENDAS	1 220	859	326	533			155	205	1
POBLACION	5 355	3 806	1 392	2 414			661	877	11
RURAL									
VIVIENDAS	1 220	859	326	533			155	205	1
POBLACION	5 355	3 806	1 392	2 414			661	877	11
GENERAL SAN MARTIN									
VIVIENDAS	755	453	104	349			157	145	
POBLACION	3 621	2 159	438	1 721			733	729	
RURAL									
VIVIENDAS	755	453	104	349			157	145	
POBLACION	3 621	2 159	438	1 721			733	729	
GENERAL SARMIENTO									
VIVIENDAS	490	420	110	310			39	31	
POBLACION	2 214	1 909	492	1 417			197	108	
RURAL									
VIVIENDAS	490	420	110	310			39	31	
POBLACION	2 214	1 909	492	1 417			197	108	

VIVIENDAS PARTICULARES OCUPADAS Y POBLACION. TOTAL-URBANO-RURAL.
CUADRO 14: TIPO DE VIVIENDA, POR DEPARTAMENTO.

DEPARTAMENTO	TOTAL	TIPO DE VIVIENDA							
		CASA			DEPARTAMENTO	PIEZA DE INQUILINATO	RANCHO	VIVIENDA PRECARIA	OTRO
		TOTAL	'A'	'B'					
LA RIOJA									
GOBERNADOR GORDILLO									
VIVIENDAS	1 807	1 495	730	765	5		263	44	
POBLACION	8 219	6 841	3 325	3 516	15		1 186	177	
URBANO									
VIVIENDAS	1 347	1 246	717	529	5		63	33	
POBLACION	6 129	5 697	3 259	2 438	15		268	149	
RURAL									
VIVIENDAS	460	249	13	236			200	11	
POBLACION	2 090	1 144	66	1 078			918	28	
INDEPENDENCIA									
VIVIENDAS	391	231	77	154			136	20	4
POBLACION	1 868	1 102	360	742			638	108	20
RURAL									
VIVIENDAS	391	231	77	154			136	20	4
POBLACION	1 868	1 102	360	742			638	108	20
ROSARIO VERA PEÑALOZA									
VIVIENDAS	1 842	1 315	570	745	3	7	371	137	9
POBLACION	8 641	6 183	2 606	3 577	15	19	1 738	638	48
URBANO									
VIVIENDAS	1 034	900	502	398	3	7	53	66	5
POBLACION	4 809	4 188	2 328	1 860	15	19	262	297	28
RURAL									
VIVIENDAS	808	415	68	347			318	71	4
POBLACION	3 832	1 995	278	1 717			1 476	341	20
SANAGASTA									
VIVIENDAS	303	284	146	138			10	9	
POBLACION	1 295	1 217	603	614			46	32	
RURAL									
VIVIENDAS	303	284	146	138			10	9	
POBLACION	1 295	1 217	603	614			46	32	
SAN BLAS DE LOS SAUCES									
VIVIENDAS	677	413	145	268	1		181	79	3
POBLACION	2 908	1 826	654	1 172	3		738	335	6
RURAL									
VIVIENDAS	677	413	145	268	1		181	79	3
POBLACION	2 908	1 826	654	1 172	3		738	335	6

VIVIENDAS PARTICULARES OCUPADAS Y POBLACION. TOTAL-URBANO-RURAL.
CUADRO 14: TIPO DE VIVIENDA, POR DEPARTAMENTO.

DEPARTAMENTO	TOTAL	TIPO DE VIVIENDA							
		CASA			DEPARTAMENTO	PIEZA DE INQUILINATO	RANCHO	VIVIENDA PRECARIA	OTRO
		TOTAL	'A'	'B'					
MENDOZA									
TOTAL									
VIVIENDAS	274 527	224 393	178 029	46 364	27 924	2 017	5 791	13 833	569
POBLACION	1 177 059	978 716	760 516	218 200	97 324	6 966	27 007	65 119	1 927
URBANO									
VIVIENDAS	194 338	156 990	142 450	14 540	27 059	1 740	1 177	7 149	223
POBLACION	811 938	671 254	601 673	69 581	94 027	5 968	5 495	34 496	698
RURAL									
VIVIENDAS	80 189	67 403	35 579	31 824	865	277	4 614	6 684	346
POBLACION	365 121	307 462	158 843	148 619	3 297	998	21 512	30 623	1 229
CAPITAL									
VIVIENDAS	30 025	18 458	17 964	494	10 340	119	146	930	32
POBLACION	112 277	74 360	71 595	2 765	31 752	330	852	4 868	115
URBANO									
VIVIENDAS	30 025	18 458	17 964	494	10 340	119	146	930	32
POBLACION	112 277	74 360	71 595	2 765	31 752	330	852	4 868	115
GENERAL ALVEAR									
VIVIENDAS	10 745	9 384	5 847	3 537	189	112	340	707	13
POBLACION	41 472	36 132	21 718	14 414	568	313	1 453	2 971	35
URBANO									
VIVIENDAS	6 446	5 639	4 389	1 250	157	105	113	430	2
POBLACION	24 212	21 255	16 147	5 108	459	285	477	1 733	3
RURAL									
VIVIENDAS	4 299	3 745	1 458	2 287	32	7	227	277	11
POBLACION	17 260	14 877	5 571	9 306	109	28	976	1 238	32
GODOY CRUZ									
VIVIENDAS	33 345	27 830	26 967	863	4 142	116	45	1 177	35
POBLACION	140 802	118 548	114 489	4 059	15 476	411	218	6 065	84
URBANO									
VIVIENDAS	33 345	27 830	26 967	863	4 142	116	45	1 177	35
POBLACION	140 802	118 548	114 489	4 059	15 476	411	218	6 065	84
GUAYMALLEN									
VIVIENDAS	41 575	33 912	29 860	4 052	5 130	245	448	1 792	48
POBLACION	181 022	149 048	128 895	20 153	19 658	1 089	2 194	8 898	135
URBANO									
VIVIENDAS	37 933	30 917	28 152	2 765	5 107	233	255	1 381	40
POBLACION	164 436	135 474	121 409	14 065	19 562	1 051	1 284	6 950	115
RURAL									
VIVIENDAS	3 642	2 995	1 708	1 287	23	12	193	411	8
POBLACION	16 586	13 574	7 486	6 088	96	38	910	1 948	20
JUNIN									
VIVIENDAS	5 830	5 259	3 632	1 627	107	47	106	291	20
POBLACION	25 359	23 031	15 764	7 267	406	158	436	1 284	44
URBANO									
VIVIENDAS	1 705	1 549	1 378	171	72	41	2	38	3
POBLACION	7 375	6 802	5 920	882	259	131	13	167	3
RURAL									
VIVIENDAS	4 125	3 710	2 254	1 456	35	6	104	253	17
POBLACION	17 984	16 229	9 844	6 385	147	27	423	1 117	41

VIVIENDAS PARTICULARES OCUPADAS Y POBLACION. TOTAL-URBANO-RURAL.
CUADRO 14: TIPO DE VIVIENDA, POR DEPARTAMENTO.

DEPARTAMENTO	TOTAL	TIPO DE VIVIENDA							
		CASA			DEPARTAMENTO	PIEZA DE INQUILINATO	RANCHO	VIVIENDA PRECARIA	OTRO
		TOTAL	'A'	'B'					
MENDOZA									
LA PAZ									
VIVIENDAS	1 626	1 438	725	713	10	7	87	79	5
POBLACION	7 230	6 493	3 240	3 253	36	24	387	278	12
URBANO									
VIVIENDAS	1 035	961	628	333	10	7	4	51	2
POBLACION	4 555	4 321	2 798	1 523	36	24	14	156	4
RURAL									
VIVIENDAS	591	477	97	380			83	28	3
POBLACION	2 675	2 172	442	1 730			373	122	8
LAS HERAS									
VIVIENDAS	25 789	20 580	17 352	3 228	2 588	350	522	1 707	42
POBLACION	118 526	96 067	79 454	16 613	10 106	1 231	2 434	8 558	130
URBANO									
VIVIENDAS	22 142	17 978	15 966	2 012	2 491	336	203	1 107	27
POBLACION	101 109	83 589	73 325	10 264	9 719	1 175	946	5 601	79
RURAL									
VIVIENDAS	3 647	2 602	1 386	1 216	97	14	319	600	15
POBLACION	17 417	12 478	6 129	6 349	387	56	1 488	2 957	51
LAVALLE									
VIVIENDAS	5 062	4 001	1 905	2 096	69	20	537	392	43
POBLACION	24 293	19 427	9 017	10 410	272	89	2 562	1 806	137
URBANO									
VIVIENDAS	711	645	557	88	18	6	11	30	1
POBLACION	3 292	3 057	2 663	394	64	22	47	101	1
RURAL									
VIVIENDAS	4 351	3 356	1 348	2 008	51	14	526	362	42
POBLACION	21 001	16 370	6 354	10 016	208	67	2 515	1 705	136
LUJAN DE CUYO									
VIVIENDAS	13 314	11 500	9 631	1 869	477	73	304	914	46
POBLACION	60 414	52 679	43 557	9 122	1 792	279	1 376	4 146	142
URBANO									
VIVIENDAS	7 920	7 095	6 820	275	379	26	79	320	21
POBLACION	34 895	31 578	30 272	1 306	1 434	104	293	1 421	65
RURAL									
VIVIENDAS	5 394	4 405	2 811	1 594	98	47	225	594	25
POBLACION	25 519	21 101	13 285	7 816	358	175	1 083	2 725	77
MAIPU									
VIVIENDAS	21 018	18 611	14 615	3 996	696	118	528	1 020	45
POBLACION	96 709	85 867	65 627	20 240	2 674	407	2 534	5 045	182
URBANO									
VIVIENDAS	11 029	9 797	8 977	820	621	87	105	408	11
POBLACION	49 357	44 086	39 566	4 520	2 384	322	467	2 032	66
RURAL									
VIVIENDAS	9 989	8 814	5 638	3 176	75	31	423	612	34
POBLACION	47 352	41 781	26 061	15 720	290	85	2 067	3 013	116
MALARGUE									
VIVIENDAS	3 422	2 439	1 341	1 098	124	71	450	299	39
POBLACION	15 505	10 978	5 794	5 184	396	235	2 282	1 413	201
URBANO									
VIVIENDAS	2 129	1 813	1 187	626	119	71	25	91	10
POBLACION	9 172	8 061	5 174	2 887	377	235	104	373	22
RURAL									
VIVIENDAS	1 293	626	154	472	5		425	208	29
POBLACION	6 333	2 917	620	2 297	19		2 178	1 040	179

VIVIENDAS PARTICULARES OCUPADAS Y POBLACION. TOTAL-URBANO-RURAL.
CUADRO 14: TIPO DE VIVIENDA, POR DEPARTAMENTO.

DEPARTAMENTO	TOTAL	TIPO DE VIVIENDA							
		CASA			DEPARTAMENTO	PIEZA DE INQUILINATO	RANCHO	VIVIENDA PRECARIA	OTRO
		TOTAL	'A'	'B'					
MENDOZA									
RIVADAVIA									
VIVIENDAS	9 623	8 779	6 261	2 518	211	57	168	375	33
POBLACION	42 687	39 297	27 395	11 902	756	197	704	1 609	124
URBANO									
VIVIENDAS	3 458	3 184	2 900	284	184	31	8	47	4
POBLACION	14 739	13 752	12 193	1 559	656	115	33	172	11
RURAL									
VIVIENDAS	6 165	5 595	3 361	2 234	27	26	160	328	29
POBLACION	27 948	25 545	15 202	10 343	100	82	671	1 437	113
SAN CARLOS									
VIVIENDAS	4 837	4 211	2 765	1 446	129	34	154	292	17
POBLACION	21 148	18 722	11 960	6 762	451	99	619	1 200	57
URBANO									
VIVIENDAS	806	719	646	73	66	12		8	1
POBLACION	3 172	2 877	2 591	286	226	35		33	1
RURAL									
VIVIENDAS	4 031	3 492	2 119	1 373	63	22	154	284	16
POBLACION	17 976	15 845	9 369	6 476	225	64	619	1 167	56
SAN MARTIN									
VIVIENDAS	19 912	17 563	12 756	4 807	885	111	520	770	63
POBLACION	86 897	77 464	54 551	22 913	3 127	347	2 311	3 430	218
URBANO									
VIVIENDAS	10 706	9 551	8 459	1 092	736	111	48	248	12
POBLACION	44 874	40 593	35 156	5 437	2 584	347	217	1 081	52
RURAL									
VIVIENDAS	9 206	8 012	4 297	3 715	149		472	522	51
POBLACION	42 023	36 871	19 395	17 476	543		2 094	2 349	166
SAN RAFAEL									
VIVIENDAS	35 229	29 331	19 196	10 135	2 526	410	938	1 987	37
POBLACION	143 442	120 221	75 436	44 785	8 731	1 352	4 370	8 599	169
URBANO									
VIVIENDAS	20 279	16 817	14 143	2 674	2 368	332	73	676	13
POBLACION	77 435	65 193	54 167	11 026	8 108	1 051	294	2 740	49
RURAL									
VIVIENDAS	14 950	12 514	5 053	7 461	158	78	865	1 311	24
POBLACION	66 007	55 028	21 269	33 759	623	301	4 076	5 859	120
SANTA ROSA									
VIVIENDAS	3 194	2 866	1 608	1 258	9		120	188	11
POBLACION	14 675	13 230	7 416	5 814	30		543	824	48
RURAL									
VIVIENDAS	3 194	2 866	1 608	1 258	9		120	188	11
POBLACION	14 675	13 230	7 416	5 814	30		543	824	48
TUNUYAN									
VIVIENDAS	6 463	5 493	3 692	1 801	216	89	198	446	21
POBLACION	28 617	24 530	15 953	8 577	801	274	918	2 038	56
URBANO									
VIVIENDAS	3 377	2 917	2 332	585	190	89	35	141	5
POBLACION	14 532	12 696	9 837	2 859	701	274	138	707	16
RURAL									
VIVIENDAS	3 086	2 576	1 360	1 216	26		163	305	16
POBLACION	14 085	11 834	6 116	5 718	100		780	1 331	40

VIVIENDAS PARTICULARES OCUPADAS Y POBLACION. TOTAL-URBANO-RURAL.

CUADRO 14: TIPO DE VIVIENDA, POR DEPARTAMENTO.

DEPARTAMENTO	TOTAL	TIPO DE VIVIENDA							
		CASA			DEPARTAMENTO	PIEZA DE INQUILINATO	RANCHO	VIVIENDA PRECARIA	OTRO
		TOTAL	'A'	'B'					
MENDOZA									
TUPUNGATO									
VIVIENDAS	3 518	2 738	1 912	826	76	38	180	467	19
POBLACION	15 984	12 622	8 655	3 967	292	131	814	2 087	38
URBANO									
VIVIENDAS	1 292	1 120	985	135	59	18	25	66	4
POBLACION	5 704	5 012	4 371	641	230	56	93	296	12
RURAL									
VIVIENDAS	2 226	1 618	927	691	17	20	155	401	15
POBLACION	10 280	7 610	4 284	3 326	62	75	716	1 791	26

VIVIENDAS PARTICULARES OCUPADAS Y POBLACION. TOTAL-URBANO-RURAL.
CUADRO 14: TIPO DE VIVIENDA, POR DEPARTAMENTO.

DEPARTAMENTO	TOTAL	TIPO DE VIVIENDA							
		CASA			DEPARTAMENTO	PIEZA DE INQUILINATO	RANCHO	VIVIENDA PRECARIA	OTRO
		TOTAL	'A'	'B'					
MISIONES									
TOTAL									
VIVIENDAS	129 028	104 129	28 269	75 860	1 563	1 496	4 504	16 983	353
POBLACION	580 522	472 205	116 534	355 671	5 159	4 560	19 562	77 765	1 271
URBANO									
VIVIENDAS	67 867	56 368	23 810	32 558	1 534	1 456	1 257	7 135	117
POBLACION	291 007	244 299	98 213	146 086	5 071	4 437	5 330	31 489	381
RURAL									
VIVIENDAS	61 161	47 761	4 459	43 302	29	40	3 247	9 848	236
POBLACION	289 515	227 906	18 321	209 585	88	123	14 232	46 276	890
APOSTOLES									
VIVIENDAS	5 237	4 289	1 394	2 895	16	12	472	433	15
POBLACION	22 025	18 051	5 786	12 265	48	34	1 931	1 901	60
URBANO									
VIVIENDAS	2 984	2 555	1 262	1 293	16	12	162	234	5
POBLACION	12 589	10 757	5 188	5 569	48	34	672	1 061	17
RURAL									
VIVIENDAS	2 253	1 734	132	1 602			310	199	10
POBLACION	9 436	7 294	598	6 696			1 259	840	43
CAINGUAS									
VIVIENDAS	7 917	6 644	641	6 003	2	16	114	1 124	17
POBLACION	36 954	31 088	2 736	28 352	9	34	488	5 291	44
URBANO									
VIVIENDAS	1 416	1 300	336	964	2	16	5	91	2
POBLACION	6 030	5 563	1 506	4 057	9	34	33	383	8
RURAL									
VIVIENDAS	6 501	5 344	305	5 039			109	1 033	15
POBLACION	30 924	25 525	1 230	24 295			455	4 908	36
CANDELARIA									
VIVIENDAS	2 384	1 967	292	1 675			194	218	5
POBLACION	10 057	8 393	1 213	7 180			740	912	12
URBANO									
VIVIENDAS	918	819	193	626			39	59	1
POBLACION	3 815	3 386	789	2 597			166	259	4
RURAL									
VIVIENDAS	1 466	1 148	99	1 049			155	159	4
POBLACION	6 242	5 007	424	4 583			574	653	8
CAPITAL									
VIVIENDAS	34 596	27 394	12 483	14 911	1 155	1 018	805	4 148	76
POBLACION	148 486	119 597	51 850	67 747	3 844	3 304	3 367	18 133	241
URBANO									
VIVIENDAS	33 031	26 259	12 295	13 964	1 155	1 013	653	3 882	69
POBLACION	141 510	114 433	51 071	63 362	3 844	3 281	2 736	17 006	210
RURAL									
VIVIENDAS	1 565	1 135	188	947		5	152	266	7
POBLACION	6 976	5 164	779	4 385		23	631	1 127	31
CONCEPCION									
VIVIENDAS	1 674	1 300	326	974			286	84	4
POBLACION	7 290	5 690	1 286	4 404			1 264	323	13
URBANO									
VIVIENDAS	695	640	294	346			33	22	
POBLACION	2 734	2 555	1 168	1 387			116	63	
RURAL									
VIVIENDAS	979	660	32	628			253	62	4
POBLACION	4 556	3 135	118	3 017			1 148	260	13

VIVIENDAS PARTICULARES OCUPADAS Y POBLACION. TOTAL-URBANO-RURAL.
CUADRO 14: TIPO DE VIVIENDA, POR DEPARTAMENTO.

DEPARTAMENTO	TOTAL	TIPO DE VIVIENDA							
		CASA			DEPARTAMENTO	PIEZA DE INQUILINATO	RANCHO	VIVIENDA PRECARIA	OTRO
		TOTAL	'A'	'B'					
MISIONES									
ELDORADO									
VIVIENDAS	8 676	6 913	2 493	4 420	72	110	78	1 486	17
POBLACION	38 066	30 308	9 670	20 638	237	305	370	6 800	46
URBANO									
VIVIENDAS	5 332	4 356	2 115	2 241	69	103	36	759	9
POBLACION	22 643	18 586	8 245	10 341	224	284	138	3 386	25
RURAL									
VIVIENDAS	3 344	2 557	378	2 179	3	7	42	727	8
POBLACION	15 423	11 722	1 425	10 297	13	21	232	3 414	21
GENERAL MANUEL BELGRANO									
VIVIENDAS	2 407	1 439	269	1 170	4	11	213	728	12
POBLACION	11 808	7 003	1 031	5 972	10	19	1 137	3 594	45
URBANO									
VIVIENDAS	484	367	154	213	2	11	9	94	1
POBLACION	2 068	1 590	590	1 000	7	19	48	420	4
RURAL									
VIVIENDAS	1 923	1 072	115	957	2		204	634	11
POBLACION	9 720	5 413	441	4 972	3		1 089	3 174	41
GUARANI									
VIVIENDAS	5 681	4 479	250	4 229		8	225	942	27
POBLACION	28 691	22 573	1 111	21 462		17	1 104	4 882	115
URBANO									
VIVIENDAS	1 136	1 024	139	885			13	99	
POBLACION	4 936	4 463	641	3 822			45	428	
RURAL									
VIVIENDAS	4 545	3 455	111	3 344		8	212	843	27
POBLACION	23 755	18 110	470	17 640		17	1 059	4 454	115
IGUAZU									
VIVIENDAS	7 076	5 053	1 356	3 697	95	47	191	1 660	30
POBLACION	33 517	24 482	5 732	18 750	297	127	893	7 591	127
URBANO									
VIVIENDAS	3 316	2 568	1 042	1 526	85	47	39	568	9
POBLACION	15 289	11 964	4 378	7 586	261	127	204	2 686	47
RURAL									
VIVIENDAS	3 760	2 485	314	2 171	10		152	1 092	21
POBLACION	18 228	12 518	1 354	11 164	36		689	4 905	80
LEANDRO N ALEM									
VIVIENDAS	7 111	5 951	1 203	4 748	22	29	289	800	20
POBLACION	30 800	25 864	4 840	21 024	61	95	1 178	3 520	82
URBANO									
VIVIENDAS	2 571	2 401	846	1 555	17	19	50	77	7
POBLACION	10 699	9 960	3 406	6 554	52	64	223	364	36
RURAL									
VIVIENDAS	4 540	3 550	357	3 193	5	10	239	723	13
POBLACION	20 101	15 904	1 434	14 470	9	31	955	3 156	46
LDOR. GRL. SAN MARTIN									
VIVIENDAS	6 347	5 328	1 326	4 002	17	10	237	740	15
POBLACION	29 699	24 899	5 499	19 400	52	22	1 126	3 547	53
URBANO									
VIVIENDAS	1 827	1 610	702	908	12	10	27	168	
POBLACION	8 103	7 186	2 886	4 300	37	22	125	733	
RURAL									
VIVIENDAS	4 520	3 718	624	3 094	5		210	572	15
POBLACION	21 596	17 713	2 613	15 100	15		1 001	2 814	53

VIVIENDAS PARTICULARES OCUPADAS Y POBLACION. TOTAL-URBANO-RURAL.
CUADRO 14: TIPO DE VIVIENDA, POR DEPARTAMENTO.

DEPARTAMENTO	TOTAL	TIPO DE VIVIENDA							
		CASA			DEPARTAMENTO	PIEZA DE INQUILINATO	RANCHO	VIVIENDA PRECARIA	OTRO
		TOTAL	'A'	'B'					
MISIONES									
MONTECARLO									
VIVIENDAS	5 480	4 807	1 174	3 633	21	29	174	443	6
POBLACION	25 312	22 459	4 688	17 771	59	84	722	1 970	18
URBANO									
VIVIENDAS	2 499	2 299	924	1 375	21	29	32	114	4
POBLACION	10 900	10 128	3 721	6 407	59	84	150	467	12
RURAL									
VIVIENDAS	2 981	2 508	250	2 258			142	329	2
POBLACION	14 412	12 331	967	11 364			572	1 503	6
OBERA									
VIVIENDAS	16 229	13 637	2 780	10 857	130	166	440	1 816	40
POBLACION	72 558	61 551	11 480	50 071	447	405	1 786	8 256	113
URBANO									
VIVIENDAS	7 032	6 031	2 190	3 841	130	161	100	602	8
POBLACION	29 444	25 645	9 030	16 615	447	381	436	2 520	15
RURAL									
VIVIENDAS	9 197	7 606	590	7 016		5	340	1 214	32
POBLACION	43 114	35 906	2 450	33 456		24	1 350	5 736	98
SAN IGNACIO									
VIVIENDAS	8 308	6 993	1 477	5 516	14	20	343	923	15
POBLACION	38 241	32 273	6 327	25 946	43	67	1 524	4 299	35
URBANO									
VIVIENDAS	2 504	2 305	820	1 485	14	20	32	131	2
POBLACION	11 048	10 196	3 536	6 660	43	67	135	604	3
RURAL									
VIVIENDAS	5 804	4 688	657	4 031			311	792	13
POBLACION	27 193	22 077	2 791	19 286			1 389	3 695	32
SAN JAVIER									
VIVIENDAS	3 015	2 531	411	2 120	11	8	212	251	2
POBLACION	14 094	11 909	1 682	10 227	40	22	899	1 213	11
URBANO									
VIVIENDAS	1 106	984	345	639	11	8	18	85	
POBLACION	4 745	4 199	1 438	2 761	40	22	67	417	
RURAL									
VIVIENDAS	1 909	1 547	66	1 481			194	166	2
POBLACION	9 349	7 710	244	7 466			832	796	11
SAN PEDRO									
VIVIENDAS	2 698	1 802	197	1 605		7	136	727	26
POBLACION	12 605	8 469	794	7 675		18	598	3 337	133
URBANO									
VIVIENDAS	1 016	850	153	697		7	9	150	
POBLACION	4 434	3 688	620	3 068		18	36	692	
RURAL									
VIVIENDAS	1 682	952	44	908			127	577	26
POBLACION	8 171	4 781	174	4 607			562	2 695	133
25 DE MAYO									
VIVIENDAS	4 192	3 602	197	3 405	4	5	95	460	26
POBLACION	20 319	17 596	809	16 787	12	7	435	2 146	123
RURAL									
VIVIENDAS	4 192	3 602	197	3 405	4	5	95	460	26
POBLACION	20 319	17 596	809	16 787	12	7	435	2 146	123

VIVIENDAS PARTICULARES OCUPADAS Y POBLACION. TOTAL-URBANO-RURAL.
CUADRO 14: TIPO DE VIVIENDA, POR DEPARTAMENTO.

DEPARTAMENTO	TOTAL	TIPO DE VIVIENDA							
		CASA			DEPARTAMENTO	PIEZA DE INQUILINATO	RANCHO	VIVIENDA PRECARIA	OTRO
		TOTAL	'A'	'B'					
NEUQUEN									
TOTAL									
VIVIENDAS	52 909	38 698	28 064	10 634	4 061	1 778	4 205	3 318	849
POBLACION	232 762	175 048	124 665	50 383	14 110	5 272	20 817	14 499	3 016
URBANO									
VIVIENDAS	40 808	32 037	24 186	7 851	3 944	1 630	365	2 190	642
POBLACION	177 756	145 452	107 795	37 657	13 782	4 865	1 709	9 637	2 311
RURAL									
VIVIENDAS	12 101	6 661	3 878	2 783	117	148	3 840	1 128	207
POBLACION	55 006	29 596	16 870	12 726	328	407	19 108	4 862	705
ALUMINE									
VIVIENDAS	753	387	197	190	6	7	239	104	10
POBLACION	3 650	1 797	866	931	13	17	1 310	482	31
RURAL									
VIVIENDAS	753	387	197	190	6	7	239	104	10
POBLACION	3 650	1 797	866	931	13	17	1 310	482	31
ANELO									
VIVIENDAS	557	279	172	107	5	27	152	71	23
POBLACION	2 351	1 235	806	429	13	86	706	252	59
RURAL									
VIVIENDAS	557	279	172	107	5	27	152	71	23
POBLACION	2 351	1 235	806	429	13	86	706	252	59
CATAN-LIL									
VIVIENDAS	393	132	59	73	1		211	46	3
POBLACION	1 950	594	258	336	5		1 055	270	26
RURAL									
VIVIENDAS	393	132	59	73	1		211	46	3
POBLACION	1 950	594	258	336	5		1 055	270	26
COLLON-CURA									
VIVIENDAS	383	198	134	64	1	11	161	11	1
POBLACION	1 871	899	646	253	1	36	876	49	10
RURAL									
VIVIENDAS	383	198	134	64	1	11	161	11	1
POBLACION	1 871	899	646	253	1	36	876	49	10
CONFLUENCIA									
VIVIENDAS	35 938	28 086	20 902	7 184	3 630	1 424	349	1 947	502
POBLACION	153 258	125 341	92 061	33 280	12 497	4 073	1 485	8 178	1 684
URBANO									
VIVIENDAS	33 073	25 891	19 484	6 407	3 563	1 366	163	1 643	447
POBLACION	141 798	116 246	86 125	30 121	12 306	3 930	786	7 019	1 511
RURAL									
VIVIENDAS	2 865	2 195	1 418	777	67	58	186	304	55
POBLACION	11 460	9 095	5 936	3 159	191	143	699	1 159	173
CHOS-MALAL									
VIVIENDAS	1 470	901	618	283	20	21	388	106	34
POBLACION	7 275	4 520	3 082	1 438	69	62	2 011	495	118
URBANO									
VIVIENDAS	967	801	584	217	19	21	40	55	31
POBLACION	4 753	4 028	2 942	1 086	64	62	197	289	113
RURAL									
VIVIENDAS	503	100	34	66	1		348	51	3
POBLACION	2 522	492	140	352	5		1 814	206	5

VIVIENDAS PARTICULARES OCUPADAS Y POBLACION. TOTAL-URBANO-RURAL.
CUADRO 14: TIPO DE VIVIENDA, POR DEPARTAMENTO.

DEPARTAMENTO	TOTAL	TIPO DE VIVIENDA							
		CASA			DEPARTAMENTO	PIEZA DE INQUILINATO	RANCHO	VIVIENDA PRECARIA	OTRO
		TOTAL	'A'	'B'					
NEUQUEN									
HUILICHES									
VIVIENDAS	1 282	884	624	260	6	14	281	80	17
POBLACION	6 174	4 217	2 923	1 294	15	41	1 4.5	388	68
URBANO									
VIVIENDAS	911	769	554	215	5	14	37	71	15
POBLACION	4 355	3 736	2 645	1 091	12	41	159	353	54
RURAL									
VIVIENDAS	371	115	70	45	1		244	9	2
POBLACION	1 819	481	278	203	3		1 286	35	14
LACAR									
VIVIENDAS	2 510	1 933	1 500	433	83	32	186	219	57
POBLACION	11 670	8 958	6 619	2 339	330	84	972	1 028	298
URBANO									
VIVIENDAS	2 078	1 703	1 366	337	79	20	61	162	53
POBLACION	9 845	8 034	6 167	1 867	326	68	309	821	287
RURAL									
VIVIENDAS	432	230	134	96	4	12	125	57	4
POBLACION	1 825	924	452	472	4	16	663	207	11
LONCOPUE									
VIVIENDAS	785	387	223	164	4	6	296	63	29
POBLACION	3 860	1 886	1 068	818	15	20	1 501	325	113
RURAL									
VIVIENDAS	785	387	223	164	4	6	296	63	29
POBLACION	3 860	1 886	1 068	818	15	20	1 501	325	113
LOS LAGOS									
VIVIENDAS	585	412	275	137	12		82	73	6
POBLACION	2 288	1 650	1 100	550	41		334	247	16
RURAL									
VIVIENDAS	585	412	275	137	12		82	73	6
POBLACION	2 288	1 650	1 100	550	41		334	247	16
MINAS									
VIVIENDAS	782	328	163	165	5		400	39	10
POBLACION	4 187	1 685	792	893	16		2 200	247	39
RURAL									
VIVIENDAS	782	328	163	165	5		400	39	10
POBLACION	4 187	1 685	792	893	16		2 200	247	39
ZORQUIN									
VIVIENDAS	673	167	108	59	1		448	44	13
POBLACION	3 255	849	511	338	3		2 130	225	48
RURAL									
VIVIENDAS	673	167	108	59	1		448	44	13
POBLACION	3 255	849	511	338	3		2 130	225	48
PEHUENCHES									
VIVIENDAS	737	399	208	191	8	7	254	56	13
POBLACION	3 277	1 789	925	864	16	19	1 190	221	42
RURAL									
VIVIENDAS	737	399	208	191	8	7	254	56	13
POBLACION	3 277	1 789	925	864	16	19	1 190	221	42
PICUNCHES									
VIVIENDAS	949	643	361	282	1	20	178	96	11
POBLACION	4 358	2 932	1 589	1 343	2	70	867	467	20
RURAL									
VIVIENDAS	949	643	361	282	1	20	178	96	11
POBLACION	4 358	2 932	1 589	1 343	2	70	867	467	20

VIVIENDAS PARTICULARES OCUPADAS Y POBLACION. TOTAL-URBANO-RURAL.
CUADRO 14: TIPO DE VIVIENDA, POR DEPARTAMENTO.

DEPARTAMENTO	TOTAL	TIPO DE VIVIENDA							
		CASA			DEPARTAMENTO	PIEZA DE INQUILINATO	RANCHO	VIVIENDA PRECARIA	OTRO
		TOTAL	'A'	'B'					
NEUQUEN									
PICUN-LEUFU									
VIVIENDAS	454	342	149	193			96	14	2
POBLACION	2 079	1 682	766	916			346	47	4
RURAL									
VIVIENDAS	454	342	149	193			96	14	2
POBLACION	2 079	1 682	766	916			346	47	4
ZAPALA									
VIVIENDAS	4 658	3 220	2 371	849	278	209	484	349	118
POBLACION	21 259	15 014	10 653	4 361	1 074	764	2 389	1 578	440
URBANO									
VIVIENDAS	3 779	2 873	2 198	675	278	209	64	259	96
POBLACION	17 005	13 408	9 916	3 492	1 074	764	258	1 155	346
RURAL									
VIVIENDAS	879	347	173	174			420	90	22
POBLACION	4 254	1 606	737	869			2 131	423	94

VIVIENDAS PARTICULARES OCUPADAS Y POBLACION. TOTAL-URBANO-RURAL.
CUADRO 14: TIPO DE VIVIENDA, POR DEPARTAMENTO.

DEPARTAMENTO	TOTAL	TIPO DE VIVIENDA							
		CASA			DEPARTAMENTO	PIEZA DE INQUILINATO	RANCHO	VIVIENDA PRECARIA	OTRO
		TOTAL	'A'	'B'					
RIO NEGRO									
TOTAL									
VIVIENDAS	92 741	72 275	46 534	25 741	4 978	2 425	3 165	9 562	336
POBLACION	374 137	297 803	187 102	110 701	15 748	7 153	12 804	39 503	1 126
URBANO									
VIVIENDAS	66 044	52 656	37 867	14 789	4 895	2 189	544	5 597	163
POBLACION	268 246	219 663	152 983	66 680	15 519	6 430	2 270	23 798	566
RURAL									
VIVIENDAS	26 697	19 619	8 667	10 952	83	236	2 621	3 965	173
POBLACION	105 891	78 140	34 119	44 021	229	723	10 534	15 705	560
ADOLFO ALSINA									
VIVIENDAS	6 964	5 876	4 578	1 298	416	172	56	425	19
POBLACION	27 573	23 928	18 671	5 257	1 249	441	201	1 687	67
URBANO									
VIVIENDAS	5 921	4 954	4 049	905	412	172	35	339	9
POBLACION	23 853	20 618	16 539	4 079	1 241	441	142	1 396	15
RURAL									
VIVIENDAS	1 043	922	529	393	4		21	86	10
POBLACION	3 720	3 310	2 132	1 178	8		59	291	52
AVELLANEDA									
VIVIENDAS	5 493	4 540	2 823	1 717	46	104	273	501	29
POBLACION	22 312	18 713	11 388	7 325	130	299	1 068	2 019	83
URBANO									
VIVIENDAS	2 897	2 504	1 876	628	43	73	47	225	5
POBLACION	12 062	10 553	7 697	2 856	125	192	186	988	18
RURAL									
VIVIENDAS	2 596	2 036	947	1 089	3	31	226	276	24
POBLACION	10 250	8 160	3 691	4 469	5	107	882	1 031	65
BARILOCHE									
VIVIENDAS	14 309	8 979	5 752	3 227	1 637	355	275	3 002	61
POBLACION	56 067	36 270	22 740	13 530	4 876	933	1 166	12 605	217
URBANO									
VIVIENDAS	12 804	8 106	5 305	2 801	1 609	355	127	2 554	53
POBLACION	50 048	32 858	21 153	11 705	4 805	933	521	10 737	194
RURAL									
VIVIENDAS	1 505	873	447	426	28		148	448	8
POBLACION	6 019	3 412	1 587	1 825	71		645	1 868	23
CONESA									
VIVIENDAS	1 606	1 327	781	546	16		67	188	8
POBLACION	6 010	5 028	2 948	2 080	57		206	678	41
URBANO									
VIVIENDAS	908	792	557	235	16		11	88	1
POBLACION	3 548	3 117	2 171	946	57		42	328	4
RURAL									
VIVIENDAS	698	535	224	311			56	100	7
POBLACION	2 462	1 911	777	1 134			164	350	37
EL CUY									
VIVIENDAS	892	632	85	547	1	5	158	89	7
POBLACION	3 600	2 623	314	2 309	4	19	626	311	17
RURAL									
VIVIENDAS	892	632	85	547	1	5	158	89	7
POBLACION	3 600	2 623	314	2 309	4	19	626	311	17

VIVIENDAS PARTICULARES OCUPADAS Y POBLACION. TOTAL-URBANO-RURAL.
CUADRO 14: TIPO DE VIVIENDA, POR DEPARTAMENTO.

DEPARTAMENTO	TOTAL	TIPO DE VIVIENDA							
		CASA			DEPARTAMENTO	PIEZA DE INQUILINATO	RANCHO	VIVIENDA PRECARIA	OTRO
		TOTAL	'A'	'B'					
RIO NEGRO									
GENERAL ROCA									
VIVIENDAS	49 022	39 671	26 213	13 458	2 619	1 665	943	3 969	155
POBLACION	201 341	166 700	106 711	59 989	8 617	5 089	3 875	16 554	506
URBANO									
VIVIENDAS	35 445	29 222	21 198	8 024	2 589	1 488	201	1 871	74
POBLACION	146 438	124 059	86 385	37 674	8 531	4 549	875	8 153	271
RURAL									
VIVIENDAS	13 577	10 449	5 015	5 434	30	177	742	2 098	81
POBLACION	54 903	42 641	20 326	22 315	86	540	3 000	8 401	235
9 DE JULIO									
VIVIENDAS	834	365	110	255	2		243	217	7
POBLACION	3 464	1 534	490	1 044	11		989	910	20
RURAL									
VIVIENDAS	834	365	110	255	2		243	217	7
POBLACION	3 464	1 534	490	1 044	11		989	910	20
ALDEA ROMANA									
VIVIENDAS	634	301	78	223			173	153	7
POBLACION	2 600	1 191	295	896			722	659	28
RURAL									
VIVIENDAS	634	301	78	223			173	153	7
POBLACION	2 600	1 191	295	896			722	659	28
PICHI MAHUIDA									
VIVIENDAS	3 087	2 739	1 986	753	40	22	57	221	8
POBLACION	11 107	9 910	7 104	2 806	128	58	167	835	19
URBANO									
VIVIENDAS	1 966	1 776	1 417	359	38	12	34	101	5
POBLACION	7 297	6 577	5 152	1 425	123	37	139	405	16
RURAL									
VIVIENDAS	1 121	963	569	394	2	10	23	120	3
POBLACION	3 810	3 333	1 952	1 381	5	21	48	400	3
PILCANIYEU									
VIVIENDAS	1 047	628	200	428	7	13	238	154	7
POBLACION	4 090	2 474	733	1 741	21	36	981	560	18
RURAL									
VIVIENDAS	1 047	628	200	428	7	13	238	154	7
POBLACION	4 090	2 474	733	1 741	21	36	981	560	18
SAN ANTONIO									
VIVIENDAS	4 813	4 249	2 876	1 373	180	84	88	201	11
POBLACION	19 339	17 254	11 461	5 793	612	262	349	863	49
URBANO									
VIVIENDAS	4 456	3 959	2 744	1 215	178	84	51	175	9
POBLACION	18 143	16 235	11 007	5 228	609	262	226	702	29
RURAL									
VIVIENDAS	357	290	132	158	2		37	26	2
POBLACION	1 246	1 019	454	565	3		123	81	20
VALCHETA									
VIVIENDAS	1 303	958	344	614	5	5	177	152	6
POBLACION	5 116	3 833	1 415	2 418	16	16	641	597	13
URBANO									
VIVIENDAS	697	587	294	293	5	5	22	76	2
POBLACION	2 855	2 445	1 198	1 247	16	16	89	283	6
RURAL									
VIVIENDAS	606	371	50	321			155	76	4
POBLACION	2 261	1 388	217	1 171			552	314	7

VIVIENDAS PARTICULARES OCUPADAS Y POBLACION. TOTAL-URBANO-RURAL.
CUADRO 14: TIPO DE VIVIENDA, POR DEPARTAMENTO.

DEPARTAMENTO	TOTAL	TIPO DE VIVIENDA							
		CASA			DEPARTAMENTO	PIEZA DE INQUILINATO	RANCHO	VIVIENDA PRECARIA	OTRO
		TOTAL	'A'	'B'					
RIO NEGRO									
25 DE MAYO									
VIVIENDAS	2 737	2 010	708	1 302	9		417	290	11
POBLACION	11 468	8 345	2 832	5 513	27		1 793	1 255	48
URBANO									
VIVIENDAS	950	756	427	329	5		16	168	5
POBLACION	4 002	3 201	1 681	1 520	12		50	726	13
RURAL									
VIVIENDAS	1 787	1 254	281	973	4		401	122	6
POBLACION	7 466	5 144	1 151	3 993	15		1 743	529	35

VIVIENDAS PARTICULARES OCUPADAS Y POBLACION. TOTAL-URBANO-RURAL.
CUADRO 14: TIPO DE VIVIENDA, POR DEPARTAMENTO.

DEPARTAMENTO	TOTAL	TIPO DE VIVIENDA							
		CASA			DEPARTAMENTO	PIEZA DE INQUILINATO	RANCHO	VIVIENDA PRECARIA	OTRO
		TOTAL	'A'	'B'					
SALTA									
TOTAL									
VIVIENDAS	137 318	94 797	55 754	39 043	4 651	3 035	14 787	19 612	436
POBLACION	653 070	462 168	264 841	197 327	17 046	10 210	69 321	92 805	1 520
URBANO									
VIVIENDAS	97 083	76 493	52 506	23 987	4 603	2 222	[illegible] 415	10 238	112
POBLACION	468 288	375 512	250 630	124 882	16 884	7 124	[illegible]7 486	50 881	401
RURAL									
VIVIENDAS	40 235	18 304	3 248	15 056	48	813	11 372	9 374	324
POBLACION	184 782	86 656	14 211	72 445	162	3 086	51 835	41 924	1 119
ANTA									
VIVIENDAS	6 979	3 481	1 038	2 443	16	44	2 123	1 247	68
POBLACION	34 479	17 749	4 881	12 868	51	121	10 573	5 744	241
URBANO									
VIVIENDAS	2 490	1 859	775	1 084	13	44	417	149	8
POBLACION	12 915	9 734	3 764	5 970	35	121	2 235	767	23
RURAL									
VIVIENDAS	4 489	1 622	263	1 359	3		1 706	1 098	60
POBLACION	21 564	8 015	1 117	6 898	16		8 338	4 977	218
CACHI									
VIVIENDAS	1 082	404	97	307	1		104	568	5
POBLACION	5 408	2 060	425	1 635	1		415	2 919	13
RURAL									
VIVIENDAS	1 082	404	97	307	1		104	568	5
POBLACION	5 408	2 060	425	1 635	1		415	2 919	13
CAFAYATE									
VIVIENDAS	1 416	1 026	571	455	10	10	230	138	2
POBLACION	7 239	5 442	2 837	2 605	29	27	1 092	637	12
URBANO									
VIVIENDAS	964	842	545	297	10	10	43	57	2
POBLACION	4 865	4 291	2 712	1 579	29	27	209	297	12
RURAL									
VIVIENDAS	452	184	26	158			187	81	
POBLACION	2 374	1 151	125	1 026			883	340	
CAPITAL									
VIVIENDAS	54 763	43 585	34 721	8 864	4 017	1 429	1 179	4 506	47
POBLACION	261 026	213 303	166 332	46 971	14 673	4 572	5 999	22 297	182
URBANO									
VIVIENDAS	53 613	42 770	34 431	8 339	4 016	1 424	1 006	4 354	43
POBLACION	255 818	209 528	165 041	44 487	14 672	4 554	5 224	21 669	171
RURAL									
VIVIENDAS	1 150	815	290	525	1	5	173	152	4
POBLACION	5 208	3 775	1 291	2 484	1	18	775	628	11
CERRILLOS									
VIVIENDAS	3 302	2 637	850	1 787	1	74	363	219	8
POBLACION	15 714	12 979	4 115	8 864	4	251	1 545	922	13
URBANO									
VIVIENDAS	1 543	1 327	653	674	1	62	65	87	1
POBLACION	7 850	6 923	3 229	3 694	4	224	306	391	2
RURAL									
VIVIENDAS	1 759	1 310	197	1 113		12	298	132	7
POBLACION	7 864	6 056	886	5 170		27	1 239	531	11

VIVIENDAS PARTICULARES OCUPADAS Y POBLACION. TOTAL-URBANO-RURAL.
CUADRO 14: TIPO DE VIVIENDA, POR DEPARTAMENTO.

DEPARTAMENTO	TOTAL	TIPO DE VIVIENDA							
		CASA			DEPARTAMENTO	PIEZA DE INQUILINATO	RANCHO	VIVIENDA PRECARIA	OTRO
		TOTAL	'A'	'B'					
SALTA									
CHICOANA									
VIVIENDAS	2 663	1 770	542	1 228	16	113	533	209	22
POBLACION	13 514	9 602	2 915	6 687	51	384	2 424	985	68
URBANO									
VIVIENDAS	655	527	238	289	10	19	36	62	1
POBLACION	3 351	2 752	1 279	1 473	37	68	202	288	4
RURAL									
VIVIENDAS	2 008	1 243	304	939	6	94	497	147	21
POBLACION	10 163	6 850	1 636	5 214	14	316	2 222	697	64
GENERAL SAN MARTIN									
VIVIENDAS	16 558	10 061	4 929	5 132	111	130	1 672	4 513	71
POBLACION	79 455	48 933	23 407	25 526	404	396	7 902	21 608	212
URBANO									
VIVIENDAS	12 455	8 955	4 802	4 153	106	130	435	2 802	27
POBLACION	60 683	43 642	22 839	20 803	382	396	2 184	13 991	88
RURAL									
VIVIENDAS	4 103	1 106	127	979	5		1 237	1 711	44
POBLACION	18 772	5 291	568	4 723	22		5 718	7 617	124
GENERAL GUEMES									
VIVIENDAS	6 454	5 261	2 452	2 809	36	337	279	523	18
POBLACION	28 829	24 319	10 933	13 386	118	1 220	937	2 170	65
URBANO									
VIVIENDAS	4 627	4 129	2 331	1 798	34	168	58	230	8
POBLACION	21 419	19 433	10 456	8 977	107	549	226	1 075	29
RURAL									
VIVIENDAS	1 827	1 132	121	1 011	2	169	221	293	10
POBLACION	7 410	4 886	477	4 409	11	671	711	1 095	36
GUACHIPAS									
VIVIENDAS	621	499	65	434	2	6	103	9	2
POBLACION	2 583	2 187	266	1 921	2	13	347	31	3
RURAL									
VIVIENDAS	621	499	65	434	2	6	103	9	2
POBLACION	2 583	2 187	266	1 921	2	13	347	31	3
IRUYA									
VIVIENDAS	1 024	332	6	326			455	231	6
POBLACION	4 305	1 506	17	1 489			1 913	863	23
RURAL									
VIVIENDAS	1 024	332	6	326			455	231	6
POBLACION	4 305	1 506	17	1 489			1 913	863	23
LA CALDERA									
VIVIENDAS	798	488	102	386	1	5	203	93	8
POBLACION	3 490	2 244	454	1 790	5	25	801	396	19
RURAL									
VIVIENDAS	798	488	102	386	1	5	203	93	8
POBLACION	3 490	2 244	454	1 790	5	25	801	396	19
LA CANDELARIA									
VIVIENDAS	910	743	133	610	3		122	39	3
POBLACION	3 927	3 258	552	2 706	4		496	145	24
RURAL									
VIVIENDAS	910	743	133	610	3		122	39	3
POBLACION	3 927	3 258	552	2 706	4		496	145	24
LA POMA									
VIVIENDAS	279	13	5	8			149	116	1
POBLACION	1 373	58	20	38			783	525	7
RURAL									
VIVIENDAS	279	13	5	8			149	116	1
POBLACION	1 373	58	20	38			783	525	7

VIVIENDAS PARTICULARES OCUPADAS Y POBLACION. TOTAL-URBANO-RURAL.
CUADRO 14: TIPO DE VIVIENDA, POR DEPARTAMENTO.

DEPARTAMENTO	TOTAL	TIPO DE VIVIENDA							
		CASA			DEPARTAMENTO	PIEZA DE INQUILINATO	RANCHO	VIVIENDA PRECARIA	OTRO
		TOTAL	'A'	'B'					
SALTA									
LA VIÑA									
VIVIENDAS	1 228	1 011	199	812	1	17	136	60	3
POBLACION	5 696	4 808	841	3 967	1	53	579	249	6
URBANO									
VIVIENDAS	456	413	97	316	1	8	9	25	
POBLACION	2 247	2 042	432	1 610	1	21	53	130	
RURAL									
VIVIENDAS	772	598	102	496		9	127	35	3
POBLACION	3 449	2 766	409	2 357		32	526	119	6
LOS ANDES									
VIVIENDAS	955	434	259	175		22	446	43	10
POBLACION	3 882	1 596	860	736		68	2 055	130	33
URBANO									
VIVIENDAS	502	185	106	79		14	285	16	2
POBLACION	2 218	709	316	393		38	1 411	55	5
RURAL									
VIVIENDAS	453	249	153	96		8	161	27	8
POBLACION	1 664	887	544	343		30	644	75	28
METAN									
VIVIENDAS	6 385	4 974	2 783	2 191	11	11	773	564	52
POBLACION	30 435	23 683	13 002	10 681	39	46	3 747	2 725	195
URBANO									
VIVIENDAS	4 538	3 940	2 583	1 357	11	11	254	315	7
POBLACION	22 025	18 949	12 071	6 878	39	46	1 320	1 637	34
RURAL									
VIVIENDAS	1 847	1 034	200	834			519	249	45
POBLACION	8 410	4 734	931	3 803			2 427	1 088	161
MOLINOS									
VIVIENDAS	852	445	63	382	1	5	106	294	1
POBLACION	4 704	2 408	244	2 164	5	10	526	1 749	6
RURAL									
VIVIENDAS	852	445	63	382	1	5	106	294	1
POBLACION	4 704	2 408	244	2 164	5	10	526	1 749	6
ORAN									
VIVIENDAS	16 047	9 146	3 887	5 259	369	676	1 695	4 127	34
POBLACION	75 365	44 946	18 856	26 090	1 451	2 535	7 710	18 620	103
URBANO									
VIVIENDAS	9 715	6 835	3 509	3 326	364	203	722	1 582	9
POBLACION	48 323	34 619	17 178	17 441	1 437	637	3 702	7 906	22
RURAL									
VIVIENDAS	6 332	2 311	378	1 933	5	473	973	2 545	25
POBLACION	27 042	10 327	1 678	8 649	14	1 898	4 008	10 714	81
RIVADAVIA									
VIVIENDAS	3 359	967	133	834	3		1 558	820	11
POBLACION	17 568	5 209	573	4 636	14		8 025	4 266	54
RURAL									
VIVIENDAS	3 359	967	133	834	3		1 558	820	11
POBLACION	17 568	5 209	573	4 636	14		8 025	4 266	54
ROSARIO DE LA FRONTERA									
VIVIENDAS	4 614	3 692	1 469	2 223	26	89	348	400	59
POBLACION	20 570	16 986	6 417	10 569	93	284	1 407	1 581	219
URBANO									
VIVIENDAS	2 960	2 631	1 301	1 330	25	89	36	176	3
POBLACION	13 496	12 240	5 747	6 493	92	284	156	721	3
RURAL									
VIVIENDAS	1 654	1 061	168	893	1		312	224	56
POBLACION	7 074	4 746	670	4 076	1		1 251	860	216

VIVIENDAS PARTICULARES OCUPADAS Y POBLACION. TOTAL-URBANO-RURAL.
CUADRO 14: TIPO DE VIVIENDA, POR DEPARTAMENTO.

DEPARTAMENTO	TOTAL	TIPO DE VIVIENDA							
		CASA			DEPARTAMENTO	PIEZA DE INQUILINATO	RANCHO	VIVIENDA PRECARIA	OTRO
		TOTAL	'A'	'B'					
SALTA									
ROSARIO DE LERMA									
VIVIENDAS	4 188	2 750	1 267	1 483	21	59	543	811	4
POBLACION	20 405	13 744	6 053	7 691	88	186	2 518	3 852	17
URBANO									
VIVIENDAS	2 565	2 080	1 135	945	12	40	49	383	1
POBLACION	13 078	10 650	5 566	5 084	49	159	258	1 954	8
RURAL									
VIVIENDAS	1 623	670	132	538	9	19	494	428	3
POBLACION	7 327	3 094	487	2 607	39	27	2 260	1 898	9
SAN CARLOS									
VIVIENDAS	1 178	810	163	647		8	321	38	1
POBLACION	5 880	3 961	757	3 204		19	1 702	193	5
RURAL									
VIVIENDAS	1 178	810	163	647		8	321	38	1
POBLACION	5 880	3 961	757	3 204		19	1 702	193	5
SANTA VICTORIA									
VIVIENDAS	1 663	268	20	248	5		1 346	44	
POBLACION	7 223	1 187	84	1 103	13		5 825	198	
RURAL									
VIVIENDAS	1 663	268	20	248	5		1 346	44	
POBLACION	7 223	1 187	84	1 103	13		5 825	198	

VIVIENDAS PARTICULARES OCUPADAS Y POBLACION. TOTAL-URBANO-RURAL.
CUADRO 14: TIPO DE VIVIENDA, POR DEPARTAMENTO.

DEPARTAMENTO	TOTAL	TIPO DE VIVIENDA							
		CASA			DEPARTAMENTO	PIEZA DE INQUILINATO	RANCHO	VIVIENDA PRECARIA	OTRO
		TOTAL	'A'	'B'					
SAN JUAN									
TOTAL									
VIVIENDAS	99 191	77 304	55 876	21 428	3 777	166	8 726	8 962	256
POBLACION	461 789	360 567	252 942	107 625	13 720	594	42 958	42 849	1 101
URBANO									
VIVIENDAS	72 798	60 338	49 684	10 654	3 717	145	2 663	5 834	101
POBLACION	333 006	277 867	223 840	54 027	13 472	485	13 189	27 562	431
RURAL									
VIVIENDAS	26 393	16 966	6 192	10 774	60	21	6 063	3 128	155
POBLACION	128 783	82 700	29 102	53 598	248	109	29 769	15 287	670
ALBARDON									
VIVIENDAS	3 025	2 210	873	1 337	6	6	471	310	22
POBLACION	14 747	10 728	4 127	6 601	28	31	2 295	1 592	73
URBANO									
VIVIENDAS	533	437	197	240	2	6	54	27	7
POBLACION	2 552	2 113	965	1 148	8	31	266	109	25
RURAL									
VIVIENDAS	2 492	1 773	676	1 097	4		417	283	15
POBLACION	12 195	8 615	3 162	5 453	20		2 029	1 483	48
ANGACO									
VIVIENDAS	1 656	1 129	435	694			331	187	9
POBLACION	7 855	5 343	2 023	3 320			1 585	898	29
RURAL									
VIVIENDAS	1 656	1 129	435	694			331	187	9
POBLACION	7 855	5 343	2 023	3 320			1 585	898	29
CALIMGASTA									
VIVIENDAS	1 459	1 100	420	680	15	16	198	125	5
POBLACION	7 073	5 375	1 927	3 448	64	83	959	580	12
RURAL									
VIVIENDAS	1 459	1 100	420	680	15	16	198	125	5
POBLACION	7 073	5 375	1 927	3 448	64	83	959	580	12
CAPITAL									
VIVIENDAS	28 040	22 214	21 038	1 176	3 334	89	381	2 005	17
POBLACION	117 065	94 052	88 229	5 823	11 996	274	1 897	8 775	71
URBANO									
VIVIENDAS	28 040	22 214	21 038	1 176	3 334	89	381	2 005	17
POBLACION	117 065	94 052	88 229	5 823	11 996	274	1 897	8 775	71
CAUCETE									
VIVIENDAS	5 110	2 524	1 965	559	2		1 651	913	20
POBLACION	23 626	11 407	8 850	2 557	8		7 818	4 315	78
URBANO									
VIVIENDAS	3 156	1 818	1 656	162	2		831	495	10
POBLACION	14 481	8 232	7 489	743	8		3 937	2 265	39
RURAL									
VIVIENDAS	1 954	706	309	397			820	418	10
POBLACION	9 145	3 175	1 361	1 814			3 881	2 050	39
CHIMBAS									
VIVIENDAS	7 393	5 964	3 516	2 448	6		444	979	
POBLACION	35 931	29 175	17 327	11 848	42		2 189	4 525	
URBANO									
VIVIENDAS	6 908	5 682	3 399	2 283	6		356	864	
POBLACION	33 699	27 872	16 787	11 085	42		1 767	4 018	
RURAL									
VIVIENDAS	485	282	117	165			88	115	
POBLACION	2 232	1 303	540	763			422	507	

VIVIENDAS PARTICULARES OCUPADAS Y POBLACION. TOTAL-URBANO-RURAL.
CUADRO 14: TIPO DE VIVIENDA, POR DEPARTAMENTO.

DEPARTAMENTO	TOTAL	TIPO DE VIVIENDA							
		CASA			DEPARTAMENTO	PIEZA DE INQUILINATO	RANCHO	VIVIENDA PRECARIA	OTRO
		TOTAL	'A'	'B'					
SAN JUAN									
IGLESIA									
VIVIENDAS	913	636	144	492			160	113	4
POBLACION	4 591	3 220	690	2 530			788	570	13
RURAL									
VIVIENDAS	913	636	144	492			160	113	4
POBLACION	4 591	3 220	690	2 530			788	570	13
JACHAL									
VIVIENDAS	3 571	3 225	1 255	1 970	9		200	124	13
POBLACION	18 484	16 817	6 129	10 688	38		999	581	49
URBANO									
VIVIENDAS	1 691	1 657	1 111	546	8		5	15	6
POBLACION	8 719	8 574	5 372	3 202	37		26	59	23
RURAL									
VIVIENDAS	1 880	1 568	144	1 424	1		195	109	7
POBLACION	9 765	8 243	757	7 486	1		973	522	26
9 DE JULIO									
VIVIENDAS	996	594	229	365			286	109	7
POBLACION	5 186	3 084	1 128	1 956			1 456	607	39
RURAL									
VIVIENDAS	996	594	229	365			286	109	7
POBLACION	5 186	3 084	1 128	1 956			1 456	607	39
POCITO									
VIVIENDAS	5 809	4 182	1 862	2 320	34	16	787	758	32
POBLACION	27 768	19 943	8 574	11 369	115	59	3 851	3 646	154
URBANO									
VIVIENDAS	2 027	1 770	947	823	17	16	56	164	4
POBLACION	9 663	8 487	4 251	4 236	48	59	298	747	24
RURAL									
VIVIENDAS	3 782	2 412	915	1 497	17		731	594	28
POBLACION	18 105	11 456	4 323	7 133	67		3 553	2 899	130
RAWSON									
VIVIENDAS	15 431	13 085	9 835	3 250	157	26	808	1 323	32
POBLACION	75 380	63 653	47 071	16 582	694	87	4 094	6 691	161
URBANO									
VIVIENDAS	13 454	11 980	9 345	2 635	153	26	178	1 104	13
POBLACION	66 027	58 570	44 969	13 601	677	87	986	5 629	78
RURAL									
VIVIENDAS	1 977	1 105	490	615	4		630	219	19
POBLACION	9 353	5 083	2 102	2 981	17		3 108	1 062	83
RIVADAVIA									
VIVIENDAS	9 135	8 097	6 662	1 435	74		346	601	17
POBLACION	43 286	37 915	30 729	7 186	218		1 763	3 288	102
URBANO									
VIVIENDAS	8 833	7 854	6 557	1 297	74		318	576	11
POBLACION	41 648	36 640	30 258	6 382	218		1 583	3 141	66
RURAL									
VIVIENDAS	302	243	105	138			28	25	.6
POBLACION	1 638	1 275	471	804			180	147	36
SAN MARTIN									
VIVIENDAS	1 555	1 002	452	550	1		442	106	4
POBLACION	7 738	4 955	2 242	2 713	2		2 233	508	40
RURAL									
VIVIENDAS	1 555	1 002	452	550	1		442	106	4
POBLACION	7 738	4 955	2 242	2 713	2		2 233	508	40

VIVIENDAS PARTICULARES OCUPADAS Y POBLACION. TOTAL-URBANO-RURAL.
CUADRO 14: TIPO DE VIVIENDA, POR DEPARTAMENTO.

DEPARTAMENTO	TOTAL	TIPO DE VIVIENDA							
		CASA			DEPARTAMENTO	PIEZA DE INQUILINATO	RANCHO	VIVIENDA PRECARIA	OTRO
		TOTAL	'A'	'B'					
SAN JUAN									
SANTA LUCIA									
VIVIENDAS	7 422	6 457	4 968	1 489	90		293	557	25
POBLACION	35 159	30 510	22 744	7 766	318		1 537	2 716	78
URBANO									
VIVIENDAS	6 052	5 426	4 427	999	90		115	398	23
POBLACION	28 780	25 743	20 381	5 362	318		663	1 988	68
RURAL									
VIVIENDAS	1 370	1 031	541	490			178	159	2
POBLACION	6 379	4 767	2 363	2 404			874	728	10
SARMIENTO									
VIVIENDAS	3 028	2 078	809	1 269	42	13	544	341	10
POBLACION	14 892	10 264	3 956	6 308	163	60	2 719	1 656	30
URBANO									
VIVIENDAS	546	396	254	142	27	8	53	62	
POBLACION	2 551	1 860	1 187	673	102	34	244	311	
RURAL									
VIVIENDAS	2 482	1 682	555	1 127	15	5	491	279	10
POBLACION	12 341	8 404	2 769	5 635	61	26	2 475	1 345	30
ULLUN									
VIVIENDAS	588	437	228	209	1		97	53	
POBLACION	2 890	2 200	1 176	1 024	4		456	230	
URBANO									
VIVIENDAS	404	325	203	122	1		41	37	
POBLACION	2 033	1 667	1 083	584	4		214	148	
RURAL									
VIVIENDAS	184	112	25	87			56	16	
POBLACION	857	533	93	440			242	82	
VALLE FERTIL									
VIVIENDAS	1 057	777	309	468	3		188	87	2
POBLACION	5 411	3 992	1 471	2 521	14		963	430	12
URBANO									
VIVIENDAS	503	452	272	180	3		12	35	1
POBLACION	2 525	2 320	1 347	973	14		45	139	7
RURAL									
VIVIENDAS	554	325	37	288			176	52	1
POBLACION	2 886	1 672	124	1 548			918	291	5
25 DE MAYO									
VIVIENDAS	2 509	1 209	663	546			1 023	241	36
POBLACION	12 360	6 103	3 456	2 647			5 004	1 094	159
URBANO									
VIVIENDAS	651	327	278	49			263	52	9
POBLACION	3 263	1 737	1 522	215			1 263	233	30
RURAL									
VIVIENDAS	1 858	882	385	497			760	189	27
POBLACION	9 097	4 366	1 934	2 432			3 741	861	129
ZONDA									
VIVIENDAS	494	384	213	171	3		76	30	1
POBLACION	2 347	1 831	1 093	738	16		352	147	1
RURAL									
VIVIENDAS	494	384	213	171	3		76	30	1
POBLACION	2 347	1 831	1 093	738	16		352	147	1

VIVIENDAS PARTICULARES OCUPADAS Y POBLACION. TOTAL-URBANO-RURAL.
CUADRO 14: TIPO DE VIVIENDA, POR DEPARTAMENTO.

DEPARTAMENTO	TOTAL	TIPO DE VIVIENDA							
		CASA			DEPARTAMENTO	PIEZA DE INQUILINATO	RANCHO	VIVIENDA PRECARIA	OTRO
		TOTAL	'A'	'B'					
SAN LUIS									
TOTAL									
VIVIENDAS	50 911	43 221	29 592	13 629	1 116	446	2 968	3 019	141
POBLACION	209 802	178 695	119 409	59 286	3 881	1 504	12 011	13 269	442
URBANO									
VIVIENDAS	35 158	32 184	25 803	6 381	996	396	238	1 304	40
POBLACION	146 623	134 316	104 790	29 526	3 413	1 361	1 072	6 307	154
RURAL									
VIVIENDAS	15 753	11 037	3 789	7 248	120	50	2 730	1 715	101
POBLACION	63 179	44 379	14 619	29 760	468	143	10 939	6 962	288
AYACUCHO									
VIVIENDAS	3 380	2 433	972	1 461	21	5	532	377	12
POBLACION	14 480	10 491	3 955	6 536	80	25	2 214	1 637	33
URBANO									
VIVIENDAS	1 383	1 206	689	517	20	5	67	85	
POBLACION	5 787	5 084	2 832	2 252	78	25	284	316	
RURAL									
VIVIENDAS	1 997	1 227	283	944	1		465	292	12
POBLACION	8 693	5 407	1 123	4 284	2		1 930	1 321	33
BELGRANO									
VIVIENDAS	1 242	809	143	666	17	5	206	197	8
POBLACION	5 043	3 349	580	2 769	82	13	812	764	23
RURAL									
VIVIENDAS	1 242	809	143	666	17	5	206	197	8
POBLACION	5 043	3 349	580	2 769	82	13	812	764	23
CORONEL PRINGLES									
VIVIENDAS	2 775	2 285	973	1 312	7	5	347	108	23
POBLACION	10 644	8 871	3 738	5 133	21	15	1 266	396	75
URBANO									
VIVIENDAS	1 031	987	581	406	1	5	6	28	4
POBLACION	4 265	4 077	2 310	1 767	6	15	35	123	9
RURAL									
VIVIENDAS	1 744	1 298	392	906	6		341	80	19
POBLACION	6 379	4 794	1 428	3 366	15		1 231	273	66
CHACABUCO									
VIVIENDAS	3 164	2 593	1 421	1 172	3	38	383	143	4
POBLACION	12 531	10 129	5 457	4 672	10	92	1 663	630	7
URBANO									
VIVIENDAS	1 344	1 234	858	376	3	30	32	44	1
POBLACION	5 261	4 829	3 337	1 492	10	77	146	198	1
RURAL									
VIVIENDAS	1 820	1 359	563	796		8	351	99	3
POBLACION	7 270	5 300	2 120	3 180		15	1 517	432	6
GENERAL PEDERNERA									
VIVIENDAS	15 971	14 648	11 193	3 455	384	148	132	629	30
POBLACION	62 993	57 782	42 874	14 908	1 305	470	570	2 770	96
URBANO									
VIVIENDAS	14 206	13 209	10 438	2 771	307	143	46	489	12
POBLACION	56 318	52 313	39 956	12 357	996	452	253	2 263	41
RURAL									
VIVIENDAS	1 765	1 439	755	684	77	5	86	140	18
POBLACION	6 675	5 469	2 918	2 551	309	18	317	507	55

VIVIENDAS PARTICULARES OCUPADAS Y POBLACION. TOTAL-URBANO-RURAL.
CUADRO 14: TIPO DE VIVIENDA, POR DEPARTAMENTO.

DEPARTAMENTO	TOTAL	TIPO DE VIVIENDA							
		CASA			DEPARTAMENTO	PIEZA DE INQUILINATO	RANCHO	VIVIENDA PRECARIA	OTRO
		TOTAL	'A'	'B'					
SAN LUIS									
GOBERNADOR DUPUY									
VIVIENDAS	2 169	1 544	729	815	6	12	236	350	21
POBLACION	8 696	6 173	2 783	3 390	27	45	987	1 414	50
RURAL									
VIVIENDAS	2 169	1 544	729	815	6	12	236	350	21
POBLACION	8 696	6 173	2 783	3 390	27	45	987	1 414	50
JUNIN									
VIVIENDAS	2 623	2 226	1 157	1 069	14	5	221	154	3
POBLACION	10 818	9 120	4 506	4 614	34	10	959	692	3
URBANO									
VIVIENDAS	1 536	1 412	1 013	399	14	5	30	73	2
POBLACION	6 108	5 602	3 910	1 692	34	10	135	325	2
RURAL									
VIVIENDAS	1 087	814	144	670			191	81	1
POBLACION	4 710	3 518	596	2 922			824	367	1
LA CAPITAL									
VIVIENDAS	17 861	15 741	12 872	2 869	664	216	390	813	37
POBLACION	77 850	69 027	55 031	13 996	2 322	804	1 569	3 978	150
URBANO									
VIVIENDAS	15 658	14 136	12 224	1 912	651	208	57	585	21
POBLACION	68 884	62 411	52 445	9 966	2 289	782	219	3 082	101
RURAL									
VIVIENDAS	2 203	1 605	648	957	13	8	333	228	16
POBLACION	8 966	6 616	2 586	4 030	33	22	1 350	896	49
LDOR. GRL. SAN MARTIN									
VIVIENDAS	1 726	942	132	810		12	521	248	3
POBLACION	6 747	3 753	485	3 268		30	1 971	988	5
RURAL									
VIVIENDAS	1 726	942	132	810		12	521	248	3
POBLACION	6 747	3 753	485	3 268		30	1 971	988	5

VIVIENDAS PARTICULARES OCUPADAS Y POBLACION. TOTAL-URBANO-RURAL.
CUADRO 14: TIPO DE VIVIENDA, POR DEPARTAMENTO.

DEPARTAMENTO	TOTAL	TIPO DE VIVIENDA							
		CASA			DEPARTAMENTO	PIEZA DE INQUILINATO	RANCHO	VIVIENDA PRECARIA	OTRO
		TOTAL	'A'	'B'					
SANTA CRUZ									
TOTAL									
VIVIENDAS	26 449	22 349	15 871	6 478	1 179	532	121	2 163	105
POBLACION	103 769	89 422	64 815	24 607	4 130	1 592	337	7 997	291
URBANO									
VIVIENDAS	22 451	18 879	13 892	4 987	1 148	532	64	1 773	55
POBLACION	91 115	78 382	57 963	20 419	4 035	1 592	187	6 758	161
RURAL									
VIVIENDAS	3 998	3 470	1 979	1 491	31		57	390	50
POBLACION	12 654	11 040	6 852	4 188	95		150	1 239	130
CORPEN AIKE									
VIVIENDAS	1 087	1 041	756	285	7	12	2	24	1
POBLACION	3 867	3 728	2 788	940	37	31	7	60	4
URBANO									
VIVIENDAS	948	906	667	239	7	12	2	20	1
POBLACION	3 540	3 406	2 564	842	37	31	7	55	4
RURAL									
VIVIENDAS	139	135	89	46				4	
POBLACION	327	322	224	98				5	
DESEADO									
VIVIENDAS	9 477	8 314	5 729	2 585	235	335	32	518	43
POBLACION	38 369	34 433	23 968	10 465	797	1 070	92	1 870	107
URBANO									
VIVIENDAS	8 486	7 409	5 179	2 230	231	335	19	472	20
POBLACION	35 458	31 742	22 133	9 609	783	1 070	67	1 748	48
RURAL									
VIVIENDAS	991	905	550	355	4		13	46	23
POBLACION	2 911	2 691	1 835	856	14		25	122	59
GUER AIKE									
VIVIENDAS	12 291	9 694	7 455	2 239	917	174	43	1 418	45
POBLACION	49 732	40 311	31 321	8 990	3 235	476	108	5 459	143
URBANO									
VIVIENDAS	11 258	8 902	6 958	1 944	897	174	36	1 219	30
POBLACION	45 995	37 389	29 431	7 958	3 180	476	93	4 762	95
RURAL									
VIVIENDAS	1 033	792	497	295	20		7	199	15
POBLACION	3 737	2 922	1 890	1 032	55		15	697	48
LAGO ARGENTINO									
VIVIENDAS	674	604	374	230	4		13	45	8
POBLACION	2 132	1 963	1 333	630	16		24	118	11
RURAL									
VIVIENDAS	674	604	374	230	4		13	45	8
POBLACION	2 132	1 963	1 333	630	16		24	118	11

VIVIENDAS PARTICULARES OCUPADAS Y POBLACION. TOTAL-URBANO-RURAL.
CUADRO 14: TIPO DE VIVIENDA, POR DEPARTAMENTO.

DEPARTAMENTO	TOTAL	TIPO DE VIVIENDA							
		CASA			DEPARTAMENTO	PIEZA DE INQUILINATO	RANCHO	VIVIENDA PRECARIA	OTRO
		TOTAL	'A'	'B'					
SANTA CRUZ									
LAGO BUENOS AIRES									
VIVIENDAS	1 007	894	453	441	2	11	20	77	3
POBLACION	3 348	3 039	1 654	1 385	5	15	73	206	10
URBANO									
VIVIENDAS	572	524	315	209	2	11	7	27	1
POBLACION	2 041	1 917	1 195	722	5	15	20	83	1
RURAL									
VIVIENDAS	435	370	138	232			13	50	2
POBLACION	1 307	1 122	459	663			53	123	9
MAGALLANES									
VIVIENDAS	1 331	1 280	825	455	11			36	4
POBLACION	4 386	4 229	2 774	1 455	30			112	15
URBANO									
VIVIENDAS	1 187	1 138	773	365	11			35	3
POBLACION	4 081	3 928	2 640	1 288	30			110	13
RURAL									
VIVIENDAS	144	142	52	90				1	1
POBLACION	305	301	134	167				2	2
RIO CHICO									
VIVIENDAS	582	522	279	243	3		11	45	1
POBLACION	1 935	1 719	977	742	10		33	172	1
RURAL									
VIVIENDAS	582	522	279	243	3		11	45	1
POBLACION	1 935	1 719	977	742	10		33	172	1

VIVIENDAS PARTICULARES OCUPADAS Y POBLACION. TOTAL-URBANO-RURAL.
CUADRO 14: TIPO DE VIVIENDA, POR DEPARTAMENTO.

DEPARTAMENTO	TOTAL	TIPO DE VIVIENDA							
		CASA			DEPARTAMENTO	PIEZA DE INQUILINATO	RANCHO	VIVIENDA PRECARIA	OTRO
		TOTAL	'A'	'B'					
SANTA FE									
TOTAL									
VIVIENDAS	663 778	516 103	419 496	96 607	78 761	2 380	23 265	41 660	1 609
POBLACION	2 432 827	1 891 615	1501 070	390 545	238 027	5 639	108 927	183 094	5 525
URBANO									
VIVIENDAS	552 115	425 400	365 000	60 400	78 523	2 235	11 004	33 938	1 015
POBLACION	1 995 169	1 547 307	1300 341	246 966	237 311	5 287	50 957	150 699	3 608
RURAL									
VIVIENDAS	111 663	90 703	54 496	36 207	238	145	12 261	7 722	594
POBLACION	437 658	344 308	200 729	143 579	716	352	57 970	32 395	1 917
BELGRANO									
VIVIENDAS	9 787	9 066	6 980	2 086	86		26	564	45
POBLACION	34 992	32 238	24 398	7 840	229		74	2 290	161
URBANO									
VIVIENDAS	7 691	7 123	5 487	1 636	86		20	430	32
POBLACION	27 043	24 915	18 755	6 160	229		62	1 702	135
RURAL									
VIVIENDAS	2 096	1 943	1 493	450			6	134	13
POBLACION	7 949	7 323	5 643	1 680			12	588	26
CASEROS									
VIVIENDAS	20 208	19 217	16 478	2 739	260	72	64	559	36
POBLACION	68 604	65 607	56 224	9 383	769	180	166	1 777	105
URBANO									
VIVIENDAS	16 012	15 226	13 439	1 787	260	72	28	411	15
POBLACION	53 247	50 908	44 760	6 148	769	180	53	1 322	15
RURAL									
VIVIENDAS	4 196	3 991	3 039	952			36	148	21
POBLACION	15 357	14 699	11 464	3 235			113	455	90
CASTELLANOS									
VIVIENDAS	34 103	32 644	23 455	9 189	367	24	103	922	43
POBLACION	121 128	115 602	79 473	36 129	1 035	65	514	3 775	137
URBANO									
VIVIENDAS	24 072	22 920	18 151	4 769	357	24	41	698	32
POBLACION	84 447	83 227	61 101	19 126	1 005	65	213	2 819	118
RURAL									
VIVIENDAS	10 031	9 724	5 304	4 420	10		62	224	11
POBLACION	36 681	35 375	18 372	17 003	30		301	956	19
CONSTITUCION									
VIVIENDAS	19 980	18 231	14 924	3 307	329	52	200	1 095	73
POBLACION	72 323	65 826	53 798	12 028	1 001	92	832	4 339	233
URBANO									
VIVIENDAS	15 349	13 942	11 708	2 234	329		122	901	55
POBLACION	56 098	50 732	42 273	8 459	1 001		523	3 643	199
RURAL									
VIVIENDAS	4 631	4 289	3 216	1 073		52	78	194	18
POBLACION	16 225	15 094	11 525	3 569		92	309	696	34
GARAY									
VIVIENDAS	3 785	2 589	1 400	1 189	13	26	916	209	32
POBLACION	16 034	10 417	5 334	5 083	44	80	4 367	1 000	126
URBANO									
VIVIENDAS	912	782	495	287	9		77	41	3
POBLACION	3 849	3 221	1 893	1 328	27		407	181	13
RURAL									
VIVIENDAS	2 873	1 807	905	902	4	26	839	168	29
POBLACION	12 185	7 196	3 441	3 755	17	80	3 960	819	113

VIVIENDAS PARTICULARES OCUPADAS Y POBLACION. TOTAL-URBANO-RURAL.
CUADRO 14: TIPO DE VIVIENDA, POR DEPARTAMENTO.

DEPARTAMENTO	TOTAL	TIPO DE VIVIENDA							
		CASA			DEPARTAMENTO	PIEZA DE INQUILINATO	RANCHO	VIVIENDA PRECARIA	OTRO
		TOTAL	'A'	'B'					
SANTA FE									
GENERAL LOPEZ									
VIVIENDAS	44 683	41 308	32 232	9 076	873	107	453	1 809	133
POBLACION	152 993	141 432	108 135	33 297	2 677	258	1 584	6 612	430
URBANO									
VIVIENDAS	34 223	31 741	25 456	6 285	847	64	114	1 358	99
POBLACION	116 168	107 623	84 245	23 378	2 583	200	358	5 058	346
RURAL									
VIVIENDAS	10 460	9 567	6 776	2 791	26	43	339	451	34
POBLACION	36 825	33 809	23 890	9 919	94	58	1 226	1 554	84
GENERAL OBLIGADO									
VIVIENDAS	25 361	17 480	10 734	6 746	316	121	5 973	1 418	53
POBLACION	114 055	76 686	45 365	31 321	883	359	29 553	6 416	158
URBANO									
VIVIENDAS	15 359	12 367	8 454	3 913	242	121	1 853	758	18
POBLACION	66 773	52 998	35 221	17 777	662	359	9 019	3 662	73
RURAL									
VIVIENDAS	10 002	5 113	2 280	2 833	74		4 120	660	35
POBLACION	47 282	23 688	10 144	13 544	221		20 534	2 754	85
IRIONDO									
VIVIENDAS	16 578	15 405	12 066	3 339	337	26	48	744	18
POBLACION	58 201	53 936	41 236	12 700	896	67	173	3 060	69
URBANO									
VIVIENDAS	11 993	11 228	9 269	1 959	331	26	10	380	18
POBLACION	41 169	38 473	31 009	7 464	884	67	52	1 624	69
RURAL									
VIVIENDAS	4 585	4 177	2 797	1 380	6		38	364	
POBLACION	17 032	15 463	10 227	5 236	12		121	1 436	
LA CAPITAL									
VIVIENDAS	96 874	76 406	63 429	12 977	10 271	70	5 393	4 637	97
POBLACION	372 100	293 091	236 263	56 828	32 766	166	25 149	20 583	345
URBANO									
VIVIENDAS	89 862	71 174	60 516	10 658	10 256	70	4 653	3 612	97
POBLACION	343 124	272 302	224 990	47 312	32 706	166	21 813	15 792	345
RURAL									
VIVIENDAS	7 012	5 232	2 913	2 319	15		740	1 025	
POBLACION	28 976	20 789	11 273	9 516	60		3 336	4 791	
LAS COLONIAS									
VIVIENDAS	21 778	20 799	16 187	4 612	267		92	592	28
POBLACION	78 204	74 494	56 952	17 542	846		304	2 519	41
URBANO									
VIVIENDAS	12 512	11 965	10 567	1 398	245		32	263	7
POBLACION	43 871	41 818	36 619	5 199	805		66	1 172	10
RURAL									
VIVIENDAS	9 266	8 834	5 620	3 214	22		60	329	21
POBLACION	34 333	32 676	20 333	12 343	41		238	1 347	31
9 DE JULIO									
VIVIENDAS	6 106	4 373	1 910	2 463	21	27	1 370	257	58
POBLACION	26 531	18 306	7 752	10 554	61	43	6 822	1 145	154
URBANO									
VIVIENDAS	2 462	2 084	1 208	876	21	27	192	138	
POBLACION	10 335	8 732	4 858	3 874	61	43	902	597	
RURAL									
VIVIENDAS	3 644	2 289	702	1 587			1 178	119	58
POBLACION	16 196	9 574	2 894	6 680			5 920	548	154

VIVIENDAS PARTICULARES OCUPADAS Y POBLACION. TOTAL-URBANO-RURAL.
CUADRO 14: TIPO DE VIVIENDA, POR DEPARTAMENTO.

DEPARTAMENTO	TOTAL	TIPO DE VIVIENDA							
		CASA			DEPARTAMENTO	PIEZA DE INQUILINATO	RANCHO	VIVIENDA PRECARIA	OTRO
		TOTAL	'A'	'B'					
SANTA FE									
ROSARIO									
VIVIENDAS	258 992	168 155	154 276	13 879	64 405	1 675	1 743	22 566	448
POBLACION	925 300	616 121	557 936	58 185	193 158	3 837	7 658	102 932	1 594
URBANO									
VIVIENDAS	249 607	160 323	148 864	11 459	64 351	1 651	1 630	21 233	419
POBLACION	889 228	586 640	537 925	48 715	192 978	3 715	7 105	97 364	1 426
RURAL									
VIVIENDAS	9 385	7 832	5 412	2 420	54	24	113	1 333	29
POBLACION	36 072	29 481	20 011	9 470	180	122	553	5 568	168
SAN CRISTOBAL									
VIVIENDAS	16 443	14 872	8 991	5 881	101	30	319	973	148
POBLACION	61 958	55 328	31 524	23 804	287	77	1 612	4 071	583
URBANO									
VIVIENDAS	10 422	9 597	6 568	3 029	101	30	72	551	71
POBLACION	37 231	34 012	22 204	11 808	287	77	312	2 236	307
RURAL									
VIVIENDAS	6 021	5 275	2 423	2 852			247	422	77
POBLACION	24 727	21 316	9 320	11 996			1 300	1 835	276
SAN JAVIER									
VIVIENDAS	5 690	3 386	2 004	1 382	25	42	2 005	203	29
POBLACION	23 655	13 421	7 739	5 682	74	104	9 141	824	91
URBANO									
VIVIENDAS	2 846	1 925	1 391	534	22	42	787	65	5
POBLACION	11 438	7 341	5 170	2 171	64	104	3 672	240	17
RURAL									
VIVIENDAS	2 844	1 461	613	848	3		1 218	138	24
POBLACION	12 217	6 080	2 569	3 511	10		5 469	584	74
SAN JERONIMO									
VIVIENDAS	18 140	16 269	12 239	4 030	158		651	990	72
POBLACION	64 140	56 702	40 866	15 836	415		2 808	4 016	199
URBANO									
VIVIENDAS	11 725	10 814	8 984	1 830	149		243	501	18
POBLACION	40 474	36 958	29 698	7 260	393		1 058	2 027	38
RURAL									
VIVIENDAS	6 415	5 455	3 255	2 200	9		408	489	54
POBLACION	23 666	19 744	11 168	8 576	22		1 750	1 989	161
SAN JUSTO									
VIVIENDAS	9 086	7 830	5 375	2 455	113		483	645	15
POBLACION	33 386	28 401	18 842	9 559	296		2 016	2 637	36
URBANO									
VIVIENDAS	4 657	4 116	3 363	753	102		141	295	3
POBLACION	16 823	14 666	11 597	3 069	280		662	1 203	12
RURAL									
VIVIENDAS	4 429	3 714	2 012	1 702	11		342	350	12
POBLACION	16 563	13 735	7 245	6 490	16		1 354	1 434	24
SAN LORENZO									
VIVIENDAS	29 322	26 423	21 936	4 487	713	39	284	1 757	106
POBLACION	109 526	97 536	79 060	18 476	2 266	91	1 243	7 934	456
URBANO									
VIVIENDAS	25 756	23 151	19 769	3 382	713	39	176	1 592	85
POBLACION	96 232	85 335	71 109	14 226	2 266	91	909	7 273	358
RURAL									
VIVIENDAS	3 566	3 272	2 167	1 105			108	165	21
POBLACION	13 294	12 201	7 951	4 250			334	661	98

VIVIENDAS PARTICULARES OCUPADAS Y POBLACION. TOTAL-URBANO-RURAL.
CUADRO 14: TIPO DE VIVIENDA, POR DEPARTAMENTO.

DEPARTAMENTO	TOTAL	TIPO DE VIVIENDA							
		CASA			DEPARTAMENTO	PIEZA DE INQUILINATO	RANCHO	VIVIENDA PRECARIA	OTRO
		TOTAL	'A'	'B'					
SANTA FE									
SAN MARTIN									
VIVIENDAS	15 564	14 800	11 148	3 652	74	26	18	609	37
POBLACION	51 355	48 652	35 717	12 935	231	87	33	2 246	106
URBANO									
VIVIENDAS	11 339	10 743	8 677	2 066	74	26	4	463	29
POBLACION	36 142	34 025	26 957	7 068	231	87	4	1 709	86
RURAL									
VIVIENDAS	4 225	4 057	2 471	1 586			14	146	8
POBLACION	15 213	14 627	8 760	5 867			29	537	20
VERA									
VIVIENDAS	11 298	6 850	3 732	3 118	32	43	3 124	1 111	138
POBLACION	48 342	27 819	14 456	13 363	93	133	14 878	4 918	501
URBANO									
VIVIENDAS	5 316	4 179	2 634	1 545	28	43	809	248	9
POBLACION	21 477	16 381	9 957	6 424	80	133	3 767	1 075	41
RURAL									
VIVIENDAS	5 982	2 671	1 098	1 573	4		2 315	863	129
POBLACION	26 865	11 438	4 499	6 939	13		11 111	3 843	460

VIVIENDAS PARTICULARES OCUPADAS Y POBLACION. TOTAL-URBANO-RURAL.
CUADRO 14: TIPO DE VIVIENDA, POR DEPARTAMENTO.

DEPARTAMENTO	TOTAL	TIPO DE VIVIENDA							
		CASA			DEPARTAMENTO	PIEZA DE INQUILINATO	RANCHO	VIVIENDA PRECARIA	OTRO
		TOTAL	'A'	'B'					
SANTIAGO DEL ESTERO									
TOTAL									
VIVIENDAS	122 631	75 143	37 880	37 263	1 680	201	39 387	5 741	479
POBLACION	585 155	357 673	176 043	181 630	6 126	708	192 359	26 476	1 813
URBANO									
VIVIENDAS	63 459	53 949	34 763	19 186	1 667	187	4 454	3 036	166
POBLACION	300 576	257 193	162 328	94 865	6 082	655	21 890	14 158	598
RURAL									
VIVIENDAS	59 172	21 194	3 117	18 077	13	14	34 933	2 705	313
POBLACION	284 579	100 480	13 715	86 765	44	53	170 469	12 318	1 215
AGUIRRE									
VIVIENDAS	1 390	571	219	352		10	751	51	7
POBLACION	5 797	2 272	874	1 398		48	3 277	184	16
URBANO									
VIVIENDAS	549	367	165	202		10	136	33	3
POBLACION	2 362	1 534	704	830		48	656	117	7
RURAL									
VIVIENDAS	841	204	54	150			615	18	4
POBLACION	3 435	738	170	568			2 621	67	9
ALBERDI									
VIVIENDAS	2 268	531	29	502			1 649	81	7
POBLACION	11 870	2 607	110	2 497			8 849	381	33
URBANO									
VIVIENDAS	529	300	7	293			204	21	4
POBLACION	2 663	1 471	25	1 446			1 059	109	24
RURAL									
VIVIENDAS	1 739	231	22	209			1 445	60	3
POBLACION	9 207	1 136	85	1 051			7 790	272	9
ATAMISQUI									
VIVIENDAS	1 888	507	17	490	1		1 271	94	15
POBLACION	8 692	2 456	95	2 361	3		5 818	378	37
URBANO									
VIVIENDAS	504	274	10	264			180	42	8
POBLACION	2 345	1 365	56	1 309			787	169	24
RURAL									
VIVIENDAS	1 384	233	7	226	1		1 091	52	7
POBLACION	6 347	1 091	39	1 052	3		5 031	209	13
AVELLANEDA									
VIVIENDAS	3 601	961	189	772			2 527	102	11
POBLACION	16 634	4 120	772	3 348			12 031	441	42
RURAL									
VIVIENDAS	3 601	961	189	772			2 527	102	11
POBLACION	16 634	4 120	772	3 348			12 031	441	42
BANDA									
VIVIENDAS	16 996	12 641	6 677	5 964	97	17	3 240	947	54
POBLACION	79 791	59 289	30 114	29 175	369	57	15 434	4 456	186
URBANO									
VIVIENDAS	11 279	9 856	6 240	3 616	97	17	703	578	28
POBLACION	52 344	45 867	28 099	17 768	369	57	3 249	2 715	87
RURAL									
VIVIENDAS	5 717	2 785	437	2 348			2 537	369	26
POBLACION	27 447	13 422	2 015	11 407			12 185	1 741	99

VIVIENDAS PARTICULARES OCUPADAS Y POBLACION. TOTAL-URBANO-RURAL.
CUADRO 14: TIPO DE VIVIENDA, POR DEPARTAMENTO.

DEPARTAMENTO	TOTAL	TIPO DE VIVIENDA							
		CASA			DEPARTAMENTO	PIEZA DE INQUILINATO	RANCHO	VIVIENDA PRECARIA	OTRO
		TOTAL	'A'	'B'					
SANTIAGO DEL ESTERO									
BELGRANO									
VIVIENDAS	1 134	786	233	553	2		283	43	20
POBLACION	4 975	3 351	972	2 379	2		1 377	157	88
RURAL									
VIVIENDAS	1 134	786	233	553	2		283	43	20
POBLACION	4 975	3 351	972	2 379	2		1 377	157	88
BRIG. JUAN F. IBARRA									
VIVIENDAS	2 592	752	309	443	2		1 747	83	8
POBLACION	12 684	3 511	1 417	2 094	8		8 757	388	20
URBANO									
VIVIENDAS	796	555	262	293	2		225	14	
POBLACION	3 999	2 700	1 229	1 471	8		1 204	87	
RURAL									
VIVIENDAS	1 796	197	47	150			1 522	69	8
POBLACION	8 685	811	188	623			7 553	301	20
CAPITAL									
VIVIENDAS	33 757	28 013	20 051	7 962	1 336	66	2 461	1 819	62
POBLACION	162 119	136 317	95 616	40 701	5 013	232	11 792	8 442	323
URBANO									
VIVIENDAS	30 626	26 535	19 930	6 605	1 336	66	1 006	1 630	53
POBLACION	146 153	128 429	95 061	33 368	5 013	232	4 682	7 556	241
RURAL									
VIVIENDAS	3 131	1 478	121	1 357			1 455	189	9
POBLACION	15 966	7 888	555	7 333			7 110	886	82
COPO									
VIVIENDAS	3 498	1 435	287	1 148	2	7	1 942	107	5
POBLACION	18 212	7 240	1 324	5 916	10	21	10 369	545	27
URBANO									
VIVIENDAS	1 376	951	221	730	2	7	361	54	1
POBLACION	6 902	4 674	1 021	3 653	10	21	1 904	280	13
RURAL									
VIVIENDAS	2 122	484	66	418			1 581	53	4
POBLACION	11 310	2 566	303	2 263			8 465	265	14
CHOYA									
VIVIENDAS	6 248	4 545	2 683	1 862	23	35	1 383	245	17
POBLACION	28 960	21 029	12 529	8 500	84	120	6 652	1 021	54
URBANO									
VIVIENDAS	4 472	3 973	2 595	1 378	22	35	253	180	9
POBLACION	20 706	18 520	12 178	6 342	81	120	1 201	751	33
RURAL									
VIVIENDAS	1 776	572	88	484	1		1 130	65	8
POBLACION	8 254	2 509	351	2 158	3		5 451	270	21
FIGUEROA									
VIVIENDAS	3 389	415	98	317			2 847	109	18
POBLACION	16 083	1 796	404	1 392			13 736	474	77
RURAL									
VIVIENDAS	3 389	415	98	317			2 847	109	18
POBLACION	16 083	1 796	404	1 392			13 736	474	77
GENERAL TABOADA									
VIVIENDAS	5 718	3 116	1 429	1 687	9	21	2 425	131	16
POBLACION	27 223	13 539	5 952	7 587	37	64	12 906	584	93
URBANO									
VIVIENDAS	3 344	2 596	1 334	1 262	7	21	676	40	4
POBLACION	14 885	11 147	5 486	5 661	27	64	3 437	186	24
RURAL									
VIVIENDAS	2 374	520	95	425	2		1 749	91	12
POBLACION	12 338	2 392	466	1 926	10		9 469	398	69

VIVIENDAS PARTICULARES OCUPADAS Y POBLACION. TOTAL-URBANO-RURAL.
CUADRO 14: TIPO DE VIVIENDA, POR DEPARTAMENTO.

DEPARTAMENTO	TOTAL	TIPO DE VIVIENDA							
		CASA			DEPARTAMENTO	PIEZA DE INQUILINATO	RANCHO	VIVIENDA PRECARIA	OTRO
		TOTAL	'A'	'B'					
SANTIAGO DEL ESTERO									
GUASAYAN									
VIVIENDAS	1 452	714	130	584	2	6	685	39	6
POBLACION	6 520	3 097	530	2 567	5	20	3 224	160	14
RURAL									
VIVIENDAS	1 452	714	130	584	2	6	685	39	6
POBLACION	6 520	3 097	530	2 567	5	20	3 224	160	14
JIMENEZ									
VIVIENDAS	2 562	1 015	112	903			1 340	177	30
POBLACION	11 801	4 428	471	3 957			6 365	885	123
RURAL									
VIVIENDAS	2 562	1 015	112	903			1 340	177	30
POBLACION	11 801	4 428	471	3 957			6 365	885	123
LORETO									
VIVIENDAS	2 915	1 328	393	935			1 422	154	11
POBLACION	14 140	6 442	1 797	4 645			6 900	739	59
URBANO									
VIVIENDAS	1 297	1 083	382	701			142	68	4
POBLACION	6 240	5 228	1 764	3 464			649	331	32
RURAL									
VIVIENDAS	1 618	245	11	234			1 280	86	7
POBLACION	7 900	1 214	33	1 181			6 251	408	27
MITRE									
VIVIENDAS	499	72	17	55			406	20	1
POBLACION	2 095	296	75	221			1 731	65	3
RURAL									
VIVIENDAS	499	72	17	55			406	20	1
POBLACION	2 095	296	75	221			1 731	65	3
MORENO									
VIVIENDAS	4 490	1 899	461	1 438	2		2 435	138	16
POBLACION	26 348	11 402	2 540	8 862	5		14 010	860	71
URBANO									
VIVIENDAS	1 353	1 025	286	739	2		250	71	5
POBLACION	8 942	6 717	1 733	4 984	5		1 685	506	29
RURAL									
VIVIENDAS	3 137	874	175	699			2 185	67	11
POBLACION	17 406	4 685	807	3 878			12 325	354	42
OJO DE AGUA									
VIVIENDAS	2 511	1 571	337	1 234	7	13	768	140	12
POBLACION	11 703	7 384	1 625	5 759	24	46	3 591	625	33
URBANO									
VIVIENDAS	593	542	255	287	6	13	9	23	
POBLACION	2 971	2 756	1 260	1 496	21	46	38	110	
RURAL									
VIVIENDAS	1 918	1 029	82	947	1		759	117	12
POBLACION	8 732	4 628	365	4 263	3		3 553	515	33
PELLEGRINI									
VIVIENDAS	3 336	1 555	124	1 431	1	8	1 453	303	16
POBLACION	16 242	7 771	498	7 273	7	33	7 001	1 356	74
RURAL									
VIVIENDAS	3 336	1 555	124	1 431	1	8	1 453	303	16
POBLACION	16 242	7 771	498	7 273	7	33	7 001	1 356	74

VIVIENDAS PARTICULARES OCUPADAS Y POBLACION. TOTAL-URBANO-RURAL.
CUADRO 14: TIPO DE VIVIENDA, POR DEPARTAMENTO.

DEPARTAMENTO	TOTAL	TIPO DE VIVIENDA							
		CASA			DEPARTAMENTO	PIEZA DE INQUILINATO	RANCHO	VIVIENDA PRECARIA	OTRO
		TOTAL	'A'	'B'					
SANTIAGO DEL ESTERO									
QUEBRACHOS									
VIVIENDAS	2 186	894	184	710	4		1 238	46	4
POBLACION	9 804	3 875	793	3 082	13		5 696	201	19
URBANO									
VIVIENDAS	597	538	170	368	3		42	13	1
POBLACION	2 508	2 303	720	1 583	7		148	49	1
RURAL									
VIVIENDAS	1 589	356	14	342	1		1 196	33	3
POBLACION	7 296	1 572	73	1 499	6		5 548	152	18
RIO HONDO									
VIVIENDAS	7 321	5 296	2 050	3 246	182	5	1 520	303	15
POBLACION	34 401	25 233	9 088	16 145	518	18	7 140	1 434	58
URBANO									
VIVIENDAS	3 643	3 236	1 906	1 330	182	5	84	132	4
POBLACION	16 360	14 869	8 395	6 474	518	18	301	629	25
RURAL									
VIVIENDAS	3 678	2 060	144	1 916			1 436	171	11
POBLACION	18 041	10 364	693	9 671			6 839	805	33
RIVADAVIA									
VIVIENDAS	982	858	320	538	2		61	58	3
POBLACION	4 240	3 634	1 301	2 333	5		300	296	5
RURAL									
VIVIENDAS	982	858	320	538	2		61	58	3
POBLACION	4 240	3 634	1 301	2 333	5		300	296	5
ROBLES									
VIVIENDAS	5 637	3 901	1 350	2 551	8	13	1 283	331	101
POBLACION	26 614	18 359	6 394	11 965	23	49	6 451	1 464	268
URBANO									
VIVIENDAS	2 501	2 118	1 000	1 118	8	13	183	137	42
POBLACION	11 196	9 613	4 597	5 016	23	49	890	563	58
RURAL									
VIVIENDAS	3 136	1 783	350	1 433			1 100	194	59
POBLACION	15 418	8 746	1 797	6 949			5 561	901	210
SALAVINA									
VIVIENDAS	2 062	370	47	323			1 655	35	2
POBLACION	9 607	1 720	204	1 516			7 721	157	9
RURAL									
VIVIENDAS	2 062	370	47	323			1 655	35	2
POBLACION	9 607	1 720	204	1 516			7 721	157	9
SAN MARTIN									
VIVIENDAS	1 975	497	70	427			1 360	106	12
POBLACION	8 338	2 165	288	1 877			5 716	423	34
RURAL									
VIVIENDAS	1 975	497	70	427			1 360	106	12
POBLACION	8 338	2 165	288	1 877			5 716	423	34
SARMIENTO									
VIVIENDAS	818	245	36	209			555	17	1
POBLACION	3 627	1 169	152	1 017			2 394	63	1
RURAL									
VIVIENDAS	818	245	36	209			555	17	1
POBLACION	3 627	1 169	152	1 017			2 394	63	1
SILIPICA									
VIVIENDAS	1 406	655	28	627			680	62	9
POBLACION	6 635	3 171	108	3 063			3 121	297	46
RURAL									
VIVIENDAS	1 406	655	28	627			680	62	9
POBLACION	6 635	3 171	108	3 063			3 121	297	46

VIVIENDAS PARTICULARES OCUPADAS Y POBLACION. TOTAL-URBANO-RURAL.
CUADRO 14: TIPO DE VIVIENDA, POR DEPARTAMENTO.

DEPARTAMENTO	TOTAL	TIPO DE VIVIENDA							
		CASA			DEPARTAMENTO	PIEZA DE INQUILINATO	RANCHO	VIVIENDA PRECARIA	OTRO
		TOTAL	'A'	'B'					
TUCUMAN									
TOTAL									
VIVIENDAS	198 289	149 168	83 993	65 175	9 852	1 182	14 025	22 793	1 269
POBLACION	958 598	732 795	404 260	328 535	37 130	4 338	68 180	110 515	5 640
URBANO									
VIVIENDAS	141 521	111 820	77 659	34 161	9 833	861	3 388	14 974	645
POBLACION	678 964	546 696	374 672	172 024	37 053	2 751	16 216	73 398	2 850
RURAL									
VIVIENDAS	56 768	37 348	6 334	31 014	19	321	10 637	7 819	624
POBLACION	279 634	186 099	29 588	156 511	77	1 587	51 964	37 117	2 790
BURRUYACU									
VIVIENDAS	5 687	3 631	574	3 057	2		1 110	665	279
POBLACION	27 975	18 031	2 468	15 563	5		5 434	3 189	1 316
RURAL									
VIVIENDAS	5 687	3 631	574	3 057	2		1 110	665	279
POBLACION	27 975	18 031	2 468	15 563	5		5 434	3 189	1 316
CRUZ ALTA									
VIVIENDAS	21 706	16 100	6 720	9 380	392	317	1 900	2 863	134
POBLACION	111 129	84 063	35 096	48 967	1 585	1 320	9 603	13 959	599
URBANO									
VIVIENDAS	14 076	10 922	6 030	4 892	390	166	465	2 060	73
POBLACION	72 150	57 440	31 743	25 697	1 581	531	2 229	10 071	298
RURAL									
VIVIENDAS	7 630	5 178	690	4 488	2	151	1 435	803	61
POBLACION	38 979	26 623	3 353	23 270	4	789	7 374	3 888	301
CHICLIGASTA									
VIVIENDAS	11 730	9 258	4 754	4 504	66	69	920	1 354	63
POBLACION	55 653	44 262	22 198	22 064	238	212	4 411	6 328	202
URBANO									
VIVIENDAS	7 128	6 209	4 270	1 939	65	64	143	628	19
POBLACION	33 184	29 181	20 058	9 123	233	200	664	2 877	29
RURAL									
VIVIENDAS	4 602	3 049	484	2 565	1	5	777	726	44
POBLACION	22 469	15 081	2 140	12 941	5	12	3 747	3 451	173
FAMAILLA									
VIVIENDAS	5 061	4 240	1 616	2 624	5	33	229	539	15
POBLACION	25 063	21 187	7 889	13 298	27	154	1 135	2 498	62
URBANO									
VIVIENDAS	2 627	2 200	1 126	1 074	4	14	79	321	9
POBLACION	12 628	10 653	5 361	5 292	22	35	409	1 467	42
RURAL									
VIVIENDAS	2 434	2 040	490	1 550	1	19	150	218	6
POBLACION	12 435	10 534	2 528	8 006	5	119	726	1 031	20
GRANEROS									
VIVIENDAS	2 311	1 400	230	1 170	2		726	170	13
POBLACION	10 708	6 383	1 036	5 347	3		3 568	711	43
URBANO									
VIVIENDAS	498	422	116	306			47	25	4
POBLACION	2 152	1 828	528	1 300			202	106	16
RURAL									
VIVIENDAS	1 813	978	114	864	2		679	145	9
POBLACION	8 556	4 555	508	4 047	3		3 366	605	27

VIVIENDAS PARTICULARES OCUPADAS Y POBLACION. TOTAL-URBANO-RURAL.
CUADRO 14: TIPO DE VIVIENDA, POR DEPARTAMENTO.

DEPARTAMENTO	TOTAL	TIPO DE VIVIENDA							
		CASA			DEPARTAMENTO	PIEZA DE INQUILINATO	RANCHO	VIVIENDA PRECARIA	OTRO
		TOTAL	'A'	'B'					
TUCUMAN									
JUAN B ALBERDI									
VIVIENDAS	3 987	3 093	1 238	1 855	1	25	524	337	7
POBLACION	19 795	15 349	5 820	9 529	4	95	2 661	1 643	43
URBANO									
VIVIENDAS	2 026	1 853	1 116	737	1	16	35	119	2
POBLACION	9 718	8 886	5 237	3 649	4	63	181	570	14
RURAL									
VIVIENDAS	1 961	1 240	122	1 118		9	489	218	5
POBLACION	10 077	6 463	583	5 880		32	2 480	1 073	29
LA COCHA									
VIVIENDAS	2 512	1 918	369	1 549			418	160	16
POBLACION	11 766	8 972	1 577	7 395			1 981	751	62
URBANO									
VIVIENDAS	449	414	174	240			19	14	2
POBLACION	2 041	1 861	754	1 107			92	73	15
RURAL									
VIVIENDAS	2 063	1 504	195	1 309			399	146	14
POBLACION	9 725	7 111	823	6 288			1 889	678	47
LEALES									
VIVIENDAS	9 450	6 550	1 718	4 832	4	31	2 305	497	63
POBLACION	46 539	32 326	8 155	24 171	17	134	11 460	2 326	276
URBANO									
VIVIENDAS	1 964	1 745	859	886	2	16	116	81	4
POBLACION	9 163	8 208	4 061	4 147	11	69	505	352	18
RURAL									
VIVIENDAS	7 486	4 805	859	3 946	2	15	2 189	416	59
POBLACION	37 376	24 118	4 094	20 024	6	65	10 955	1 974	258
LULES									
VIVIENDAS	7 608	6 338	3 065	3 273	83	57	337	749	44
POBLACION	37 587	31 890	15 175	16 715	346	213	1 578	3 403	157
URBANO									
VIVIENDAS	4 900	4 301	2 712	1 589	83	19	49	436	12
POBLACION	24 302	21 610	13 565	8 045	346	66	205	2 033	42
RURAL									
VIVIENDAS	2 708	2 037	353	1 684		38	288	313	32
POBLACION	13 285	10 280	1 610	8 670		147	1 373	1 370	115
MONTEROS									
VIVIENDAS	10 262	8 628	3 468	5 160	63	21	454	1 036	60
POBLACION	49 765	42 013	16 539	25 474	292	101	2 158	4 954	247
URBANO									
VIVIENDAS	5 795	5 172	2 836	2 336	61		52	469	41
POBLACION	27 381	24 485	13 268	11 217	282		249	2 232	133
RURAL									
VIVIENDAS	4 467	3 456	632	2 824	2	21	402	567	19
POBLACION	22 384	17 528	3 271	14 257	10	101	1 909	2 722	114
RIO CHICO									
VIVIENDAS	8 624	6 727	2 838	3 889	164	55	1 091	566	21
POBLACION	41 940	32 776	13 545	19 231	756	264	5 292	2 755	97
URBANO									
VIVIENDAS	5 605	4 589	2 626	1 963	164	15	508	320	9
POBLACION	26 429	21 619	12 476	9 143	756	43	2 409	1 569	33
RURAL									
VIVIENDAS	3 019	2 138	212	1 926		40	583	246	12
POBLACION	15 511	11 157	1 069	10 088		221	2 883	1 186	64

VIVIENDAS PARTICULARES OCUPADAS Y POBLACION. TOTAL-URBANO-RURAL.
CUADRO 14: TIPO DE VIVIENDA, POR DEPARTAMENTO.

DEPARTAMENTO	TOTAL	TIPO DE VIVIENDA							
		CASA			DEPARTAMENTO	PIEZA DE INQUILINATO	RANCHO	VIVIENDA PRECARIA	OTRO
		TOTAL	'A'	'B'					
TUCUMAN									
SAN MIGUEL DE TUCUMAN									
VIVIENDAS	81 091	60 797	46 192	14 605	8 597	457	1 538	9 289	413
POBLACION	385 589	297 065	221 977	75 088	31 593	1 319	7 487	46 134	1 991
URBANO									
VIVIENDAS	80 827	60 641	46 157	14 484	8 597	457	1 504	9 217	411
POBLACION	384 343	296 328	221 811	74 517	31 593	1 319	7 314	45 800	1 989
RURAL									
VIVIENDAS	264	156	35	121			34	72	2
POBLACION	1 246	737	166	571			173	334	2
SIMOCA									
VIVIENDAS	6 353	3 124	779	2 345	2		616	2 573	38
POBLACION	31 027	15 428	3 759	11 669	6		3 033	12 411	149
URBANO									
VIVIENDAS	913	816	491	325	2		18	72	5
POBLACION	4 378	3 942	2 401	1 541	6		96	321	13
RURAL									
VIVIENDAS	5 440	2 308	288	2 020			598	2 501	33
POBLACION	26 649	11 486	1 358	10 128			2 937	12 090	136
TAFI DEL VALLE									
VIVIENDAS	1 861	1 372	283	1 089	3	5	345	131	5
POBLACION	7 832	5 879	1 079	4 800	10	12	1 426	493	12
RURAL									
VIVIENDAS	1 861	1 372	283	1 089	3	5	345	131	5
POBLACION	7 832	5 879	1 079	4 800	10	12	1 426	493	12
TAFI VIEJO									
VIVIENDAS	11 933	9 925	6 411	3 514	451	27	576	902	52
POBLACION	57 585	47 907	29 946	17 961	2 176	116	2 768	4 416	202
URBANO									
VIVIENDAS	9 860	8 577	6 121	2 456	451	27	206	556	43
POBLACION	47 491	41 361	28 629	12 732	2 176	116	978	2 700	160
RURAL									
VIVIENDAS	2 073	1 348	290	1 058			370	346	9
POBLACION	10 094	6 546	1 317	5 229			1 790	1 716	42
TRANCAS									
VIVIENDAS	2 464	1 558	457	1 101	3		712	176	15
POBLACION	11 221	7 286	2 028	5 258	23		3 208	659	45
RURAL									
VIVIENDAS	2 464	1 558	457	1 101	3		712	176	15
POBLACION	11 221	7 286	2 028	5 258	23		3 208	659	45
YERBA BUENA									
VIVIENDAS	5 649	4 509	3 281	1 228	14	85	224	786	31
POBLACION	27 424	21 978	15 973	6 005	49	398	977	3 885	137
URBANO									
VIVIENDAS	4 853	3 959	3 025	934	13	67	147	656	11
POBLACION	23 604	19 294	14 780	4 514	43	309	683	3 227	48
RURAL									
VIVIENDAS	796	550	256	294	1	18	77	130	20
POBLACION	3 820	2 684	1 193	1 491	6	89	294	658	89

VIVIENDAS PARTICULARES OCUPADAS Y POBLACION. TOTAL-URBANO-RURAL.
CUADRO 14: TIPO DE VIVIENDA, POR DEPARTAMENTO.

DEPARTAMENTO	TOTAL	TIPO DE VIVIENDA							
		CASA			DEPARTAMENTO	PIEZA DE INQUILINATO	RANCHO	VIVIENDA PRECARIA	OTRO
		TOTAL	'A'	'B'					
TIERRA DEL FUEGO									
TOTAL									
VIVIENDAS	5 761	4 763	3 140	1 623	227	123	47	556	45
POBLACION	23 135	19 567	13 002	6 565	929	358	132	1 993	156
URBANO									
VIVIENDAS	5 043	4 155	2 706	1 449	216	123	31	495	23
POBLACION	20 862	17 595	11 512	6 083	899	358	95	1 841	74
RURAL									
VIVIENDAS	718	608	434	174	11		16	61	22
POBLACION	2 273	1 972	1 490	482	30		37	152	82
RIO GRANDE									
VIVIENDAS	3 329	2 834	1 802	1 032	79	72	11	301	32
POBLACION	13 605	11 754	7 545	4 209	336	199	36	1 152	128
URBANO									
VIVIENDAS	2 749	2 335	1 420	915	72	72	9	251	10
POBLACION	11 689	10 076	6 205	3 871	318	199	33	1 017	46
RURAL									
VIVIENDAS	580	499	382	117	7		2	50	22
POBLACION	1 916	1 678	1 340	338	18		3	135	82
USHUAIA									
VIVIENDAS	2 432	1 929	1 338	591	148	51	36	255	13
POBLACION	9 530	7 813	5 457	2 356	593	159	96	841	28
URBANO									
VIVIENDAS	2 294	1 820	1 286	534	144	51	22	244	13
POBLACION	9 173	7 519	5 307	2 212	581	159	62	824	28
RURAL									
VIVIENDAS	138	109	52	57	4		14	11	
POBLACION	357	294	150	144	12		34	17	

VIVIENDAS PARTICULARES OCUPADAS, POR DEPARTAMENTO. TOTAL-URBANO-RURAL.
CUADRO 15: TAMAÑO DEL HOGAR Y CANTIDAD DE CUARTOS.

TAMAÑO DEL HOGAR Y CANTIDAD DE CUARTOS	TOTAL	DISTRITOS					
		I	II	III	IV	V	VI
CAPITAL FEDERAL							
TOTAL	918 758	98 723	90 996	48 808	31 776	26 097	50 074
TAMAÑO DEL HOGAR							
1 PERSONA	151 228	24 425	19 626	11 289	5 788	3 926	8 872
2 PERSONAS	257 192	28 989	28 783	15 796	8 940	6 579	15 172
3 PERSONAS	190 903	17 497	18 209	9 630	6 638	5 558	10 527
4 PERSONAS	165 192	12 624	13 680	6 621	5 495	4 827	8 493
5 PERSONAS	87 276	7 640	6 627	3 054	2 751	2 643	3 929
6 PERSONAS	37 842	4 026	2 518	1 242	1 216	1 288	1 666
7 PERSONAS	17 443	2 170	984	584	493	692	791
8 Y MAS PERSONAS	11 682	1 352	569	592	455	584	624
CANTIDAD DE CUARTOS							
1 CUARTO	82 632	13 247	10 862	8 041	5 663	4 017	6 362
2 CUARTOS	256 028	25 011	30 213	15 063	11 591	7 348	16 023
3 CUARTOS	289 207	16 594	25 080	13 465	8 534	8 109	14 947
4 CUARTOS	161 875	17 927	14 592	7 335	3 704	4 283	7 923
5 CUARTOS	73 728	11 602	6 797	2 744	1 222	1 563	2 487
6 Y MAS CUARTOS	55 288	14 342	3 452	2 160	1 062	777	2 332

VIVIENDAS PARTICULARES OCUPADAS, POR DEPARTAMENTO. TOTAL-URBANO-RURAL.
CUADRO 15: TAMAÑO DEL HOGAR Y CANTIDAD DE CUARTOS.

TAMAÑO DEL HOGAR Y CANTIDAD DE CUARTOS	DISTRITOS						
	VII	VIII	IX	X	XI	XII	XIII
CAPITAL FEDERAL							
TOTAL	52 772	46 485	81 947	67 283	32 145	34 919	31 574
TAMAÑO DEL HOGAR							
1 PERSONA	8 251	6 795	14 488	10 213	4 151	4 664	3 320
2 PERSONAS	15 646	13 577	23 375	18 574	8 466	9 574	7 671
3 PERSONAS	11 615	10 170	16 673	14 173	6 979	7 854	6 866
4 PERSONAS	9 702	8 655	13 901	12 650	6 595	6 779	6 945
5 PERSONAS	4 715	4 298	7 820	6 878	3 393	3 525	3 745
6 PERSONAS	1 764	1 697	3 335	2 820	1 522	1 461	1 649
7 PERSONAS	671	835	1 432	1 219	638	667	798
8 Y MAS PERSONAS	408	458	923	756	401	395	580
CANTIDAD DE CUARTOS							
1 CUARTO	3 810	2 612	7 385	3 531	1 631	1 598	1 716
2 CUARTOS	14 512	12 640	21 244	16 957	7 547	9 811	9 378
3 CUARTOS	17 852	15 314	23 866	20 945	11 217	12 528	12 245
4 CUARTOS	10 054	8 269	15 068	13 862	6 325	6 367	5 302
5 CUARTOS	3 927	4 594	8 501	6 867	3 053	2 779	2 007
6 Y MAS CUARTOS	2 617	3 056	5 883	5 121	2 372	1 836	926

VIVIENDAS PARTICULARES OCUPADAS, POR DEPARTAMENTO. TOTAL-URBANO-RURAL.
CUADRO 15: TAMAÑO DEL HOGAR Y CANTIDAD DE CUARTOS.

TAMAÑO DEL HOGAR Y CANTIDAD DE CUARTOS	DISTRITOS						
	XIV	XV	XVI	XVII	XVIII	XIX	XX
CAPITAL FEDERAL							
TOTAL	31 521	31 962	27 256	39 758	32 522	35 846	26 294
TAMAÑO DEL HOGAR							
1 PERSONA	4 186	3 912	3 129	4 710	3 837	2 971	2 675
2 PERSONAS	8 531	8 505	6 944	10 520	8 622	6 782	6 146
3 PERSONAS	6 816	6 898	5 908	8 806	7 218	7 132	5 736
4 PERSONAS	6 351	6 735	5 918	8 597	6 856	8 112	5 656
5 PERSONAS	3 278	3 461	3 115	4 401	3 554	5 067	3 382
6 PERSONAS	1 324	1 467	1 338	1 730	1 510	2 803	1 466
7 PERSONAS	609	617	624	669	563	1 607	780
8 Y MAS PERSONAS	426	367	280	325	362	1 372	453
CANTIDAD DE CUARTOS							
1 CUARTO	2 476	1 325	1 055	1 669	1 427	2 584	1 621
2 CUARTOS	8 485	8 929	6 676	10 425	8 495	8 351	7 329
3 CUARTOS	11 513	12 303	11 016	14 516	13 042	16 319	9 802
4 CUARTOS	5 393	5 290	5 236	7 690	5 715	6 354	5 186
5 CUARTOS	2 218	2 366	1 893	3 272	2 506	1 659	1 671
6 Y MAS CUARTOS	1 436	1 749	1 380	2 186	1 337	579	685

VIVIENDAS PARTICULARES OCUPADAS, POR DEPARTAMENTO. TOTAL-URBANO-RURAL.
CUADRO 15: TAMAÑO DEL HOGAR Y CANTIDAD DE CUARTOS.

TAMAÑO DEL HOGAR Y CANTIDAD DE CUARTOS	TOTAL	PARTIDOS						
		GRAN BUENOS AIRES	RESTO DE BUENOS AIRES	ALMIRANTE BROWN	AVELLANEDA	BERAZATEGUI	ESTEBAN ECHEVERRIA	FLORENCIO VARELA
BUENOS AIRES								
TOTAL	2 865 982	1 755 277	1 110 705	81 258	94 530	49 000	45 953	39 947
TAMAÑO DEL HOGAR								
1 PERSONA	274 691	142 136	132 555	6 216	10 182	3 507	3 886	2 884
2 PERSONAS	557 544	320 180	237 364	13 207	20 680	7 652	7 541	5 361
3 PERSONAS	567 394	345 088	222 306	14 991	20 137	9 077	8 351	6 825
4 PERSONAS	632 964	400 028	232 936	18 102	20 520	11 576	9 830	8 621
5 PERSONAS	400 231	257 957	142 274	12 783	12 187	7 809	7 020	6 468
6 PERSONAS	211 389	138 930	72 459	7 553	5 679	4 524	4 193	3 965
7 PERSONAS	116 356	78 569	37 787	4 173	2 589	2 416	2 665	2 855
8 Y MAS PERSONAS	105 413	72 389	33 024	4 233	2 556	2 439	2 467	2 968
CANTIDAD DE CUARTOS								
1 CUARTO	378 943	239 382	139 561	13 048	10 808	8 234	8 753	9 116
2 CUARTOS	748 591	483 604	264 987	21 608	27 506	13 773	13 361	12 891
3 CUARTOS	1 002 361	634 084	368 277	30 176	32 216	17 751	15 303	11 802
4 CUARTOS	449 196	255 003	194 193	10 741	15 806	6 696	5 627	4 120
5 CUARTOS	167 813	86 550	81 263	3 461	5 393	1 729	1 851	1 325
6 Y MAS CUARTOS	119 078	56 654	62 424	2 224	2 801	817	1 058	693
URBANO								
	2 661 553	1 742 575	918 978	79 470	94 530	48 239	44 853	37 311
TAMAÑO DEL HOGAR								
1 PERSONA	243 785	140 450	103 335	5 970	10 182	3 444	3 150	2 539
2 PERSONAS	517 329	318 142	199 187	12 950	20 680	7 537	7 432	4 990
3 PERSONAS	528 330	343 129	185 201	14 679	20 137	8 937	8 216	6 487
4 PERSONAS	593 698	397 911	195 787	17 788	20 520	11 403	9 719	8 174
5 PERSONAS	374 522	256 021	118 501	12 533	12 187	7 671	6 805	5 991
6 PERSONAS	197 291	137 882	59 409	7 392	5 679	4 512	4 044	3 733
7 PERSONAS	108 305	77 761	30 544	4 097	2 589	2 393	2 578	2 622
8 Y MAS PERSONAS	98 293	71 279	27 014	4 061	2 556	2 342	2 309	2 775
CANTIDAD DE CUARTOS								
1 CUARTO	349 091	235 558	113 533	12 374	10 808	8 159	8 500	8 207
2 CUARTOS	694 723	479 742	214 981	21 067	27 506	13 579	12 980	12 188
3 CUARTOS	941 777	630 864	310 913	29 841	32 216	17 320	15 042	11 207
4 CUARTOS	416 288	253 886	162 402	10 575	15 806	6 666	5 543	3 815
5 CUARTOS	152 966	86 161	66 805	3 420	5 393	1 719	1 753	1 249
6 Y MAS CUARTOS	106 708	56 364	50 344	2 193	2 801	796	1 035	645
RURAL								
	204 429	12 702	191 727	1 788		761	1 100	2 636
TAMAÑO DEL HOGAR								
1 PERSONA	30 906	1 686	29 220	246		63	136	345
2 PERSONAS	40 215	2 038	38 177	257		115	109	371
3 PERSONAS	39 064	1 959	37 105	312		140	135	338
4 PERSONAS	39 266	2 117	37 149	314		173	111	447
5 PERSONAS	25 709	1 936	23 773	250		138	215	477
6 PERSONAS	14 098	1 048	13 050	161		12	149	232
7 PERSONAS	8 051	808	7 243	76		23	87	233
8 Y MAS PERSONAS	7 120	1 110	6 010	172		97	158	193
CANTIDAD DE CUARTOS								
1 CUARTO	29 852	3 824	26 028	674		75	253	909
2 CUARTOS	53 868	3 862	50 006	541		194	381	703
3 CUARTOS	60 584	3 220	57 364	335		431	261	595
4 CUARTOS	32 908	1 117	31 791	166		30	84	305
5 CUARTOS	14 847	389	14 458	41		10	98	76
6 Y MAS CUARTOS	12 370	290	12 080	31		21	23	48

VIVIENDAS PARTICULARES OCUPADAS, POR DEPARTAMENTO. TOTAL-URBANO-RURAL. CUADRO 15: TAMAÑO DEL HOGAR Y CANTIDAD DE CUARTOS.

TAMAÑO DEL HOGAR Y CANTIDAD DE CUARTOS	PARTIDOS							
	GENERAL SAN MARTIN	GENERAL SARMIENTO	LA MATANZA	LANUS	LOMAS DE ZAMORA	MERLO	MORENO	MORON
BUENOS AIRES								
TOTAL	103 418	117 334	233 730	128 767	130 927	71 379	46 600	156 314
TAMAÑO DEL HOGAR								
1 PERSONA	8 736	7 784	15 855	11 923	10 316	5 376	3 728	11 696
2 PERSONAS	20 907	17 344	38 011	26 916	24 030	11 455	7 378	29 393
3 PERSONAS	21 427	20 773	44 870	27 432	26 283	13 077	8 481	31 647
4 PERSONAS	24 368	26 208	54 535	29 135	29 681	15 575	9 909	37 927
5 PERSONAS	14 278	18 913	36 353	17 095	19 252	11 266	7 090	23 114
6 PERSONAS	6 750	11 501	20 408	8 372	10 344	6 626	4 311	11 839
7 PERSONAS	3 909	7 227	12 392	4 567	5 785	4 319	2 854	5 643
8 Y MAS PERSONAS	3 043	7 584	11 306	3 327	5 236	3 685	2 849	5 055
CANTIDAD DE CUARTOS								
1 CUARTO	12 009	20 816	34 582	15 291	17 174	13 257	10 777	13 926
2 CUARTOS	27 858	35 229	68 378	40 114	34 438	22 257	14 826	36 671
3 CUARTOS	40 022	39 360	86 401	46 989	48 798	24 768	14 216	62 519
4 CUARTOS	15 373	14 738	32 155	17 413	19 927	7 702	4 356	26 769
5 CUARTOS	5 082	4 684	8 294	5 574	6 399	2 135	1 587	10 407
6 Y MAS CUARTOS	3 074	2 507	3 920	3 386	4 191	1 260	838	6 022
URBANO								
	103 418	117 334	232 574	128 767	130 927	71 379	45 319	156 314
TAMAÑO DEL HOGAR								
1 PERSONA	8 736	7 784	15 782	11 923	10 316	5 376	3 597	11 696
2 PERSONAS	20 907	17 344	37 852	26 916	24 030	11 455	7 178	29 393
3 PERSONAS	21 427	20 773	44 651	27 432	26 283	13 077	8 349	31 647
4 PERSONAS	24 368	26 208	54 274	29 135	29 681	15 575	9 747	37 927
5 PERSONAS	14 278	18 913	36 156	17 095	19 252	11 266	6 918	23 114
6 PERSONAS	6 750	11 501	20 291	8 372	10 344	6 626	4 163	11 839
7 PERSONAS	3 909	7 227	12 301	4 567	5 785	4 319	2 759	5 643
8 Y MAS PERSONAS	3 043	7 584	11 267	3 327	5 236	3 685	2 608	5 055
CANTIDAD DE CUARTOS								
1 CUARTO	12 009	20 816	34 187	15 291	17 174	13 257	10 321	13 926
2 CUARTOS	27 858	35 229	67 923	40 114	34 438	22 257	14 434	36 671
3 CUARTOS	40 022	39 360	86 168	46 989	48 798	24 768	13 935	62 519
4 CUARTOS	15 373	14 738	32 091	17 413	19 927	7 702	4 259	26 769
5 CUARTOS	5 082	4 684	8 294	5 574	6 399	2 135	1 548	10 407
6 Y MAS CUARTOS	3 074	2 507	3 911	3 386	4 191	1 260	822	6 022
RURAL			1 156				1 281	
TAMAÑO DEL HOGAR								
1 PERSONA			73				131	
2 PERSONAS			159				200	
3 PERSONAS			219				132	
4 PERSONAS			261				162	
5 PERSONAS			197				172	
6 PERSONAS			117				148	
7 PERSONAS			91				95	
8 Y MAS PERSONAS			39				241	
CANTIDAD DE CUARTOS								
1 CUARTO			395				456	
2 CUARTOS			455				392	
3 CUARTOS			233				281	
4 CUARTOS			64				97	
5 CUARTOS							39	
6 Y MAS CUARTOS			9				16	

VIVIENDAS PARTICULARES OCUPADAS, POR DEPARTAMENTO. TOTAL-URBANO-RURAL.
CUADRO 15: TAMAÑO DEL HOGAR Y CANTIDAD DE CUARTOS.

TAMAÑO DEL HOGAR Y CANTIDAD DE CUARTOS	PARTIDOS							
	QUILMES	SAN FERNANDO	SAN ISIDRO	TIGRE	TRES DE FEBRERO	VICENTE LOPEZ	ADOLFO ALSINA	ADOLFO GONZALEZ CHAVEZ
BUENOS AIRES								
TOTAL	116 191	34 509	76 721	50 502	92 987	85 210	5 692	3 820
TAMAÑO DEL HOGAR								
1 PERSONA	9 604	3 065	6 626	3 933	7 504	9 315	847	581
2 PERSONAS	21 553	6 478	14 968	8 012	19 003	20 291	1 228	904
3 PERSONAS	23 244	6 792	15 102	9 224	19 551	17 804	1 232	757
4 PERSONAS	26 787	7 527	17 448	11 659	21 744	18 876	1 127	707
5 PERSONAS	16 851	4 873	11 299	7 858	12 751	10 697	685	465
6 PERSONAS	8 702	2 798	5 707	4 473	6 262	4 923	344	217
7 PERSONAS	4 884	1 564	2 911	2 680	3 154	1 982	133	96
8 Y MAS PERSONAS	4 566	1 412	2 660	2 663	3 018	1 322	96	93
CANTIDAD DE CUARTOS								
1 CUARTO	16 983	5 531	6 453	8 996	7 883	5 745	663	295
2 CUARTOS	33 762	9 680	14 279	15 178	23 523	18 272	1 126	626
3 CUARTOS	40 732	11 147	27 074	17 402	37 204	30 204	1 983	1 404
4 CUARTOS	16 017	4 907	14 606	6 130	16 066	15 854	1 043	861
5 CUARTOS	5 203	1 898	6 981	1 647	5 383	7 517	453	337
6 Y MAS CUARTOS	3 494	1 346	7 328	1 149	2 928	7 618	424	297
URBANO								
	116 191	32 661	76 721	48 370	92 987	85 210	3 207	2 573
TAMAÑO DEL HOGAR								
1 PERSONA	9 604	2 656	6 626	3 650	7 504	9 315	486	377
2 PERSONAS	21 553	6 009	14 968	7 654	19 003	20 291	740	625
3 PERSONAS	23 244	6 516	15 102	8 817	19 551	17 804	682	528
4 PERSONAS	26 787	7 203	17 448	11 334	21 744	18 876	633	482
5 PERSONAS	16 851	4 713	11 299	7 531	12 751	10 697	380	302
6 PERSONAS	8 702	2 749	5 707	4 293	6 262	4 923	174	140
7 PERSONAS	4 884	1 469	2 911	2 572	3 154	1 982	61	57
8 Y MAS PERSONAS	4 566	1 346	2 660	2 519	3 018	1 322	51	62
CANTIDAD DE CUARTOS								
1 CUARTO	16 983	4 929	6 453	8 536	7 883	5 745	437	196
2 CUARTOS	33 762	9 053	14 279	14 609	23 523	18 272	713	421
3 CUARTOS	40 732	10 767	27 074	16 698	37 204	30 204	1 282	989
4 CUARTOS	16 017	4 747	14 606	5 919	16 066	15 854	495	591
5 CUARTOS	5 203	1 860	6 981	1 560	5 383	7 517	154	212
6 Y MAS CUARTOS	3 494	1 305	7 328	1 048	2 928	7 618	126	164
RURAL								
		1 848		2 132			2 485	1 247
TAMAÑO DEL HOGAR								
1 PERSONA		409		283			361	204
2 PERSONAS		469		358			488	279
3 PERSONAS		276		407			550	229
4 PERSONAS		324		325			494	225
5 PERSONAS		160		327			305	163
6 PERSONAS		49		180			170	77
7 PERSONAS		95		108			72	39
8 Y MAS PERSONAS		66		144			45	31
CANTIDAD DE CUARTOS								
1 CUARTO		602		460			226	99
2 CUARTOS		627		569			413	205
3 CUARTOS		380		704			701	415
4 CUARTOS		160		211			548	270
5 CUARTOS		38		87			299	125
6 Y MAS CUARTOS		41		101			298	133

VIVIENDAS PARTICULARES OCUPADAS, POR DEPARTAMENTO. TOTAL-URBANO-RURAL. CUADRO 15: TAMAÑO DEL HOGAR Y CANTIDAD DE CUARTOS.

TAMAÑO DEL HOGAR Y CANTIDAD DE CUARTOS	PARTIDOS							
	ALBERTI	AYACUCHO	AZUL	BAHIA BLANCA	BALCARCE	BARADERO	BARTOLOME MITRE	BENITO JUAREZ
BUENOS AIRES								
TOTAL	3 257	5 276	15 668	65 319	10 989	7 153	6 303	5 850
TAMAÑO DEL HOGAR								
1 PERSONA	459	776	1 960	7 089	1 413	872	776	752
2 PERSONAS	781	1 164	3 423	14 562	2 126	1 569	1 355	1 197
3 PERSONAS	740	1 031	3 081	13 252	2 248	1 309	1 283	1 149
4 PERSONAS	625	1 009	3 300	14 245	2 351	1 418	1 362	1 231
5 PERSONAS	364	620	1 920	8 421	1 506	961	771	780
6 PERSONAS	159	360	1 035	4 018	661	526	434	384
7 PERSONAS	76	169	467	1 953	336	281	182	197
8 Y MAS PERSONAS	53	147	482	1 779	348	217	140	160
CANTIDAD DE CUARTOS								
1 CUARTO	292	442	1 527	8 215	1 432	823	782	722
2 CUARTOS	750	1 005	3 738	16 567	2 712	1 663	1 571	1 118
3 CUARTOS	1 135	1 690	4 706	21 353	3 573	2 476	2 220	1 835
4 CUARTOS	612	1 015	3 020	11 282	1 694	1 324	1 025	1 178
5 CUARTOS	264	632	1 531	4 253	812	548	415	556
6 Y MAS CUARTOS	204	492	1 146	3 649	766	319	290	441
URBANO								
	1 992	3 544	13 408	63 630	8 116	5 546	5 026	4 190
TAMAÑO DEL HOGAR								
1 PERSONA	294	456	1 565	6 840	915	637	556	526
2 PERSONAS	494	826	2 951	14 235	1 578	1 211	1 136	851
3 PERSONAS	425	692	2 676	12 923	1 709	1 023	1 028	862
4 PERSONAS	388	666	2 890	13 880	1 786	1 130	1 110	856
5 PERSONAS	221	442	1 596	8 223	1 152	767	592	597
6 PERSONAS	98	224	904	3 904	489	370	350	241
7 PERSONAS	37	120	401	1 904	247	211	125	141
8 Y MAS PERSONAS	35	118	425	1 721	240	197	129	116
CANTIDAD DE CUARTOS								
1 CUARTO	179	249	1 278	7 879	946	568	685	506
2 CUARTOS	419	593	3 003	16 118	1 766	1 186	1 288	729
3 CUARTOS	692	1 163	4 115	20 863	2 792	2 003	1 739	1 334
4 CUARTOS	383	683	2 668	11 021	1 361	1 090	779	807
5 CUARTOS	184	496	1 357	4 170	652	437	290	454
6 Y MAS CUARTOS	135	360	987	3 579	599	262	245	360
RURAL								
	1 265	1 732	2 260	1 689	2 873	1 607	1 277	1 660
TAMAÑO DEL HOGAR								
1 PERSONA	165	320	395	249	498	235	220	226
2 PERSONAS	287	338	472	327	548	358	219	346
3 PERSONAS	315	339	405	329	539	286	255	287
4 PERSONAS	237	343	410	365	565	288	252	375
5 PERSONAS	143	178	324	198	354	194	179	183
6 PERSONAS	61	136	131	114	172	156	84	143
7 PERSONAS	39	49	66	49	89	70	57	56
8 Y MAS PERSONAS	18	29	57	58	108	20	11	44
CANTIDAD DE CUARTOS								
1 CUARTO	113	193	249	336	486	255	97	216
2 CUARTOS	331	412	735	449	946	477	283	389
3 CUARTOS	443	527	591	490	781	473	481	501
4 CUARTOS	229	332	352	261	333	234	246	371
5 CUARTOS	80	136	174	83	160	111	125	102
6 Y MAS CUARTOS	69	132	159	70	167	57	45	8[illegible]

VIVIENDAS PARTICULARES OCUPADAS, POR DEPARTAMENTO. TOTAL-URBANO-RURAL.
CUADRO 15: TAMAÑO DEL HOGAR Y CANTIDAD DE CUARTOS.

TAMAÑO DEL HOGAR Y CANTIDAD DE CUARTOS	PARTIDOS							
	BERISSO	BOLIVAR	BRAGADO	CAMPANA	CAÑUELAS	CAPITAN SARMIENTO	CARLOS CASARES	CARLOS TEJEDOR
BUENOS AIRES								
TOTAL	17 645	10 022	11 028	14 819	6 713	2 976	5 733	3 638
TAMAÑO DEL HOGAR								
1 PERSONA	1 779	1 386	1 362	1 404	868	439	736	499
2 PERSONAS	3 372	2 406	2 448	2 647	1 298	664	1 280	755
3 PERSONAS	3 447	2 173	2 378	2 856	1 234	591	1 185	701
4 PERSONAS	3 949	2 086	2 306	3 339	1 329	563	1 189	740
5 PERSONAS	2 511	1 071	1 295	2 114	862	358	667	486
6 PERSONAS	1 273	491	634	1 155	492	177	328	245
7 PERSONAS	649	238	298	607	296	98	202	106
8 Y MAS PERSONAS	665	171	307	697	334	86	146	106
CANTIDAD DE CUARTOS								
1 CUARTO	2 049	879	962	2 194	851	350	522	346
2 CUARTOS	4 141	1 868	2 290	3 123	1 819	763	1 534	642
3 CUARTOS	6 393	3 426	4 176	4 171	2 117	957	1 773	1 260
4 CUARTOS	3 303	1 948	2 250	2 942	1 045	524	917	802
5 CUARTOS	1 085	1 011	894	1 378	479	214	570	340
6 Y MAS CUARTOS	674	890	456	1 011	402	168	417	248
URBANO								
	17 217	5 984	8 499	13 981	3 994	2 373	3 831	1 241
TAMAÑO DEL HOGAR								
1 PERSONA	1 716	858	996	1 222	424	333	488	144
2 PERSONAS	3 305	1 570	1 897	2 514	811	545	886	259
3 PERSONAS	3 344	1 320	1 843	2 705	772	487	803	261
4 PERSONAS	3 874	1 198	1 821	3 222	852	455	809	274
5 PERSONAS	2 473	597	969	2 016	514	286	440	174
6 PERSONAS	1 224	235	495	1 069	307	130	203	63
7 PERSONAS	640	108	240	567	167	73	122	33
8 Y MAS PERSONAS	641	98	238	666	147	64	80	33
CANTIDAD DE CUARTOS								
1 CUARTO	1 917	373	622	1 984	498	253	378	87
2 CUARTOS	4 012	990	1 656	2 897	943	618	965	147
3 CUARTOS	6 256	2 073	3 331	3 947	1 279	789	1 158	503
4 CUARTOS	3 288	1 246	1 833	2 820	710	420	668	308
5 CUARTOS	1 081	731	688	1 368	330	171	374	121
6 Y MAS CUARTOS	663	571	369	965	234	122	288	75
RURAL								
	428	4 038	2 529	838	2 719	603	1 902	2 397
TAMAÑO DEL HOGAR								
1 PERSONA	63	528	366	182	444	106	248	355
2 PERSONAS	67	836	551	133	487	119	394	496
3 PERSONAS	103	853	535	151	462	104	382	440
4 PERSONAS	75	888	485	117	477	108	380	466
5 PERSONAS	38	474	326	98	348	72	227	312
6 PERSONAS	49	256	139	86	185	47	125	182
7 PERSONAS	9	130	58	40	129	25	80	73
8 Y MAS PERSONAS	24	73	69	31	187	22	66	73
CANTIDAD DE CUARTOS								
1 CUARTO	132	506	340	210	353	97	144	259
2 CUARTOS	129	878	634	226	876	145	569	495
3 CUARTOS	137	1 353	845	224	838	168	615	757
4 CUARTOS	15	702	417	122	335	104	249	494
5 CUARTOS	4	280	206	10	149	43	196	219
6 Y MAS CUARTOS	11	319	87	46	168	46	129	173

VIVIENDAS PARTICULARES OCUPADAS, POR DEPARTAMENTO. TOTAL-URBANO-RURAL.
CUADRO 15: TAMAÑO DEL HOGAR Y CANTIDAD DE CUARTOS.

TAMAÑO DEL HOGAR Y CANTIDAD DE CUARTOS	PARTIDOS							
	CARMEN DE ARECO	CASTELLI	COLON	CORONEL BRANDSEN	CORONEL DE M. LEONARDO ROSALES	CORONEL DORREGO	CORONEL PRINGLES	CORONEL SUAREZ
BUENOS AIRES								
TOTAL	3 092	1 898	5 260	4 278	13 962	5 524	6 389	9 290
TAMAÑO DEL HOGAR								
1 PERSONA	436	281	652	539	1 192	764	981	1 234
2 PERSONAS	637	397	1 150	857	2 834	1 271	1 412	2 021
3 PERSONAS	592	393	1 141	790	2 799	1 129	1 220	1 878
4 PERSONAS	623	372	1 138	896	3 234	1 096	1 220	1 912
5 PERSONAS	398	221	583	607	2 078	633	767	1 122
6 PERSONAS	204	119	319	289	1 037	345	391	605
7 PERSONAS	90	52	171	228	461	133	180	277
8 Y MAS PERSONAS	112	63	106	72	327	153	218	241
CANTIDAD DE CUARTOS								
1 CUARTO	373	221	710	593	1 499	520	783	790
2 CUARTOS	707	445	1 183	1 286	3 088	1 342	1 267	2 120
3 CUARTOS	982	648	1 862	1 329	5 115	1 828	2 017	3 100
4 CUARTOS	565	306	919	635	2 854	1 056	1 162	1 946
5 CUARTOS	253	160	371	293	910	469	598	765
6 Y MAS CUARTOS	212	118	215	142	496	309	562	569
URBANO								
	2 239	1 343	4 623	2 821	13 127	3 867	4 892	6 110
TAMAÑO DEL HOGAR								
1 PERSONA	300	194	550	293	1 131	535	715	771
2 PERSONAS	490	302	1 050	555	2 680	916	1 111	1 351
3 PERSONAS	425	284	1 013	524	2 685	792	937	1 251
4 PERSONAS	452	271	971	628	3 041	791	940	1 310
5 PERSONAS	287	143	503	401	1 925	419	562	748
6 PERSONAS	145	79	278	212	945	214	328	354
7 PERSONAS	66	32	158	158	418	98	134	167
8 Y MAS PERSONAS	74	38	100	50	302	102	165	158
CANTIDAD DE CUARTOS								
1 CUARTO	284	155	666	433	1 416	396	640	512
2 CUARTOS	514	297	1 064	827	2 825	1 028	964	1 239
3 CUARTOS	710	484	1 654	869	4 810	1 407	1 466	2 226
4 CUARTOS	407	215	804	440	2 752	718	920	1 286
5 CUARTOS	185	122	271	146	858	229	476	478
6 Y MAS CUARTOS	139	70	164	106	466	89	426	369
RURAL								
	853	555	637	1 457	835	1 657	1 497	3 180
TAMAÑO DEL HOGAR								
1 PERSONA	136	87	102	246	61	229	266	463
2 PERSONAS	147	95	100	302	154	355	301	670
3 PERSONAS	167	109	128	266	114	337	283	627
4 PERSONAS	171	101	167	268	193	305	280	602
5 PERSONAS	111	78	80	206	153	214	205	374
6 PERSONAS	59	40	41	77	92	131	63	251
7 PERSONAS	24	20	13	70	43	35	46	110
8 Y MAS PERSONAS	38	25	6	22	25	51	53	83
CANTIDAD DE CUARTOS								
1 CUARTO	89	66	44	160	83	124	143	278
2 CUARTOS	193	148	119	459	263	314	303	881
3 CUARTOS	272	164	208	460	305	421	551	874
4 CUARTOS	158	91	115	195	102	338	242	660
5 CUARTOS	68	38	100	147	52	240	122	287
6 Y MAS CUARTOS	73	48	51	36	30	220	136	200

VIVIENDAS PARTICULARES OCUPADAS, POR DEPARTAMENTO. TOTAL-URBANO-RURAL.
CUADRO 15: TAMAÑO DEL HOGAR Y CANTIDAD DE CUARTOS.

TAMAÑO DEL HOGAR Y CANTIDAD DE CUARTOS	PARTIDOS							
	CHACABUCO	CHASCOMUS	CHIVILCOY	DAIREAUX	DOLORES	ENSENADA	ESCOBAR	EXALTACION DE LA CRUZ
BUENOS AIRES								
TOTAL	11 890	8 213	15 924	3 758	6 394	11 178	19 681	3 580
TAMAÑO DEL HOGAR								
1 PERSONA	1 405	1 042	1 850	470	818	1 266	1 700	498
2 PERSONAS	2 719	1 635	3 756	744	1 353	2 157	3 165	726
3 PERSONAS	2 515	1 580	3 376	745	1 273	2 249	3 542	697
4 PERSONAS	2 436	1 632	3 372	754	1 276	2 479	4 069	668
5 PERSONAS	1 485	1 110	1 878	510	786	1 435	2 982	479
6 PERSONAS	667	618	927	267	445	356	1 840	246
7 PERSONAS	411	310	447	133	242	375	1 257	133
8 Y MAS PERSONAS	252	286	318	135	201	311	1 126	133
CANTIDAD DE CUARTOS								
1 CUARTO	1 316	728	1 458	527	768	1 432	4 031	472
2 CUARTOS	3 078	1 701	3 595	701	1 396	3 053	5 960	929
3 CUARTOS	4 241	2 774	5 103	1 094	2 193	3 663	5 819	1 136
4 CUARTOS	2 009	1 690	3 100	704	1 027	1 923	2 511	572
5 CUARTOS	873	683	1 501	405	502	610	831	255
6 Y MAS CUARTOS	373	637	1 167	327	508	497	529	216
URBANO								
	7 701	6 297	12 978	2 240	5 369	11 178	17 359	2 117
TAMAÑO DEL HOGAR								
1 PERSONA	780	700	1 410	260	646	1 266	1 400	281
2 PERSONAS	1 822	1 302	3 083	461	1 149	2 157	2 813	467
3 PERSONAS	1 614	1 223	2 785	439	1 079	2 249	3 124	422
4 PERSONAS	1 638	1 306	2 815	452	1 126	2 479	3 637	396
5 PERSONAS	1 023	812	1 519	290	685	1 485	2 665	274
6 PERSONAS	426	498	752	174	359	856	1 603	134
7 PERSONAS	243	231	365	84	181	375	1 097	76
8 Y MAS PERSONAS	155	225	249	80	144	311	1 020	67
CANTIDAD DE CUARTOS								
1 CUARTO	797	481	1 140	350	557	1 432	3 339	228
2 CUARTOS	1 797	1 182	2 667	386	1 085	3 053	5 156	497
3 CUARTOS	2 877	2 259	4 212	651	1 860	3 663	5 412	688
4 CUARTOS	1 331	1 367	2 635	421	923	1 923	2 307	391
5 CUARTOS	596	536	1 280	236	479	610	717	171
6 Y MAS CUARTOS	303	472	1 044	196	465	497	428	142
RURAL								
	4 189	1 916	2 946	1 518	1 025		2 322	1 463
TAMAÑO DEL HOGAR								
1 PERSONA	625	342	440	210	172		300	217
2 PERSONAS	897	333	673	283	204		352	259
3 PERSONAS	901	357	591	306	194		418	275
4 PERSONAS	798	326	557	302	150		432	272
5 PERSONAS	462	298	359	220	101		317	205
6 PERSONAS	241	120	175	93	86		237	112
7 PERSONAS	168	79	82	49	61		160	57
8 Y MAS PERSONAS	97	61	69	55	57		106	66
CANTIDAD DE CUARTOS								
1 CUARTO	519	247	318	177	211		692	244
2 CUARTOS	1 281	519	928	315	311		804	432
3 CUARTOS	1 364	515	891	443	333		407	448
4 CUARTOS	678	323	465	283	104		204	181
5 CUARTOS	277	147	221	169	23		114	84
6 Y MAS CUARTOS	70	165	123	131	43		101	74

VIVIENDAS PARTICULARES OCUPADAS, POR DEPARTAMENTO. TOTAL-URBANO-RURAL. CUADRO 15: TAMAÑO DEL HOGAR Y CANTIDAD DE CUARTOS.

TAMAÑO DEL HOGAR Y CANTIDAD DE CUARTOS	PARTIDOS							
	GENERAL ALVARADO	GENERAL ALVEAR	GENERAL ARENALES	GENERAL BELGRANO	GENERAL GUIDO	GENERAL JUAN MADARIAGA	GENERAL LA MADRID	GENERAL LAS HERAS
BUENOS AIRES								
TOTAL	7 239	2 308	4 404	3 951	972	4 180	3 043	2 599
TAMAÑO DEL HOGAR								
1 PERSONA	977	341	519	628	163	541	465	393
2 PERSONAS	1 567	495	974	970	209	789	630	517
3 PERSONAS	1 372	442	974	800	209	826	598	489
4 PERSONAS	1 474	440	963	729	189	812	543	463
5 PERSONAS	936	294	536	441	101	559	417	350
6 PERSONAS	440	137	226	207	49	276	198	184
7 PERSONAS	289	87	118	83	23	216	98	96
8 Y MAS PERSONAS	184	72	94	93	29	161	94	107
CANTIDAD DE CUARTOS								
1 CUARTO	1 551	299	416	392	92	761	270	217
2 CUARTOS	2 062	520	1 158	972	273	966	529	645
3 CUARTOS	2 140	715	1 459	1 238	322	1 507	710	906
4 CUARTOS	954	436	781	710	154	585	575	499
5 CUARTOS	320	180	374	342	87	210	427	209
6 Y MAS CUARTOS	212	158	216	297	44	151	532	123
URBANO								
	6 054	1 593	2 915	3 084		3 637	1 498	1 669
TAMAÑO DEL HOGAR								
1 PERSONA	800	242	359	476		466	211	227
2 PERSONAS	1 349	350	682	775		652	332	362
3 PERSONAS	1 137	302	684	614		710	312	318
4 PERSONAS	1 213	293	588	582		680	271	297
5 PERSONAS	817	200	323	354		527	189	233
6 PERSONAS	366	95	126	156		251	96	114
7 PERSONAS	213	59	90	62		194	40	54
8 Y MAS PERSONAS	159	52	63	65		157	47	64
CANTIDAD DE CUARTOS								
1 CUARTO	1 384	241	290	266		670	122	127
2 CUARTOS	1 743	363	769	688		813	221	356
3 CUARTOS	1 752	513	979	999		1 343	357	604
4 CUARTOS	780	278	507	589		532	309	342
5 CUARTOS	252	117	242	296		185	243	159
6 Y MAS CUARTOS	143	81	128	246		94	246	81
RURAL								
	1 185	715	1 489	867	972	543	1 545	930
TAMAÑO DEL HOGAR								
1 PERSONA	177	99	160	152	163	75	254	166
2 PERSONAS	218	145	292	195	209	137	298	155
3 PERSONAS	235	140	290	186	209	116	286	171
4 PERSONAS	261	147	375	147	189	132	272	166
5 PERSONAS	119	94	213	87	101	32	228	117
6 PERSONAS	74	42	100	51	49	25	102	70
7 PERSONAS	76	28	28	21	23	22	58	42
8 Y MAS PERSONAS	25	20	31	28	29	4	47	43
CANTIDAD DE CUARTOS								
1 CUARTO	167	58	126	126	92	91	148	90
2 CUARTOS	319	157	389	284	273	153	308	289
3 CUARTOS	388	202	480	239	322	164	353	302
4 CUARTOS	174	158	274	121	154	53	266	157
5 CUARTOS	68	63	132	46	87	25	184	50
6 Y MAS CUARTOS	69	77	88	51	44	57	286	42

VIVIENDAS PARTICULARES OCUPADAS, POR DEPARTAMENTO. TOTAL-URBANO-RURAL.
CUADRO 15: TAMAÑO DEL HOGAR Y CANTIDAD DE CUARTOS.

TAMAÑO DEL HOGAR Y CANTIDAD DE CUARTOS	PARTIDOS							
	GENERAL LAVALLE	GENERAL PAZ	GENERAL PINTO	GENERAL PUEYRREDON	GENERAL RODRIGUEZ	GENERAL VIAMONTE	GENERAL VILLEGAS	GUAMINI
BUENOS AIRES								
TOTAL	315	2 738	5 015	122 956	8 448	4 858	7 408	3 513
TAMAÑO DEL HOGAR								
1 PERSONA	43	471	633	14 198	1 041	669	1 009	490
2 PERSONAS	65	617	1 033	28 923	1 639	1 066	1 421	700
3 PERSONAS	55	547	964	24 921	1 544	977	1 542	720
4 PERSONAS	51	495	1 036	26 107	1 695	1 011	1 538	709
5 PERSONAS	38	306	665	15 144	1 094	530	913	481
6 PERSONAS	27	165	358	7 207	649	318	468	224
7 PERSONAS	15	69	174	3 560	323	146	272	96
8 Y MAS PERSONAS	21	68	152	2 896	463	141	245	93
CANTIDAD DE CUARTOS								
1 CUARTO	53	270	615	22 164	1 476	338	977	374
2 CUARTOS	100	662	1 107	32 706	2 422	919	1 340	711
3 CUARTOS	85	853	1 658	41 731	2 504	1 770	2 402	1 050
4 CUARTOS	48	521	903	15 989	1 057	1 112	1 369	712
5 CUARTOS	22	248	416	5 671	558	462	703	374
6 Y MAS CUARTOS	7	184	316	4 695	431	257	617	292
URBANO		1 603	1 732	118 977	7 334	3 145	3 313	1 761
TAMAÑO DEL HOGAR								
1 PERSONA		236	227	13 561	853	471	425	234
2 PERSONAS		393	413	28 190	1 385	671	694	369
3 PERSONAS		319	351	24 193	1 355	561	689	370
4 PERSONAS		278	351	25 339	1 486	705	650	350
5 PERSONAS		175	202	14 692	989	343	390	239
6 PERSONAS		106	125	6 905	590	213	226	105
7 PERSONAS		45	24	3 357	286	87	115	45
8 Y MAS PERSONAS		51	39	2 740	390	94	124	49
CANTIDAD DE CUARTOS								
1 CUARTO		154	218	21 144	1 253	225	514	206
2 CUARTOS		295	402	31 468	2 018	572	505	368
3 CUARTOS		488	480	40 733	2 203	1 104	1 127	559
4 CUARTOS		352	353	15 606	964	744	594	350
5 CUARTOS		170	148	5 498	526	328	352	175
6 Y MAS CUARTOS		144	131	4 528	370	172	221	103
RURAL	315	1 135	3 283	3 979	1 114	1 713	4 095	1 752
TAMAÑO DEL HOGAR								
1 PERSONA	43	235	406	637	188	198	584	256
2 PERSONAS	65	224	620	733	254	395	727	331
3 PERSONAS	55	228	613	728	189	416	853	350
4 PERSONAS	51	217	685	768	209	306	888	359
5 PERSONAS	38	131	463	452	105	187	523	242
6 PERSONAS	27	59	233	302	59	105	242	119
7 PERSONAS	15	24	150	203	37	59	157	51
8 Y MAS PERSONAS	21	17	113	156	73	47	121	44
CANTIDAD DE CUARTOS								
1 CUARTO	53	116	397	1 020	223	113	463	168
2 CUARTOS	100	367	705	1 238	404	347	835	343
3 CUARTOS	85	365	1 178	998	301	666	1 275	491
4 CUARTOS	48	169	550	383	93	368	775	362
5 CUARTOS	22	78	268	173	32	134	351	199
6 Y MAS CUARTOS	7	40	185	167	61	85	396	189

VIVIENDAS PARTICULARES OCUPADAS, POR DEPARTAMENTO. TOTAL-URBANO-RURAL.
CUADRO 15: TAMAÑO DEL HOGAR Y CANTIDAD DE CUARTOS.

TAMAÑO DEL HOGAR Y CANTIDAD DE CUARTOS	PARTIDOS							
	HIPOLITO YRIGOYEN	JUNIN	LA PLATA	LAPRIDA	LAS FLORES	LEANDRO N. ALEM	LINCOLN	LOBERIA
BUENOS AIRES								
TOTAL	2 603	21 429	132 261	2 619	6 406	4 593	10 704	4 965
TAMAÑO DEL HOGAR								
1 PERSONA	292	2 264	15 583	408	941	595	1 309	666
2 PERSONAS	578	4 893	29 745	558	1 565	981	2 398	1 116
3 PERSONAS	531	4 648	26 830	523	1 339	913	2 179	1 060
4 PERSONAS	565	4 577	27 701	483	1 210	888	2 230	956
5 PERSONAS	337	2 606	16 808	306	660	624	1 351	616
6 PERSONAS	171	1 306	8 166	155	310	304	660	293
7 PERSONAS	64	761	3 960	101	156	180	325	141
8 Y MAS PERSONAS	65	374	3 468	85	225	108	252	117
CANTIDAD DE CUARTOS								
1 CUARTO	244	1 849	13 000	334	643	600	1 004	570
2 CUARTOS	598	5 019	31 836	608	1 503	1 172	2 406	1 200
3 CUARTOS	949	7 557	45 883	769	1 907	1 468	3 597	1 640
4 CUARTOS	453	4 270	23 266	459	1 280	778	2 140	947
5 CUARTOS	214	1 618	9 975	235	611	382	897	326
6 Y MAS CUARTOS	145	1 116	8 301	214	462	193	660	282
URBANO								
	2 040	17 921	128 158	1 847	5 434	3 335	6 528	2 752
TAMAÑO DEL HOGAR								
1 PERSONA	223	1 853	15 096	237	736	446	728	328
2 PERSONAS	465	4 175	29 070	406	1 291	787	1 515	602
3 PERSONAS	413	3 925	26 157	372	1 103	649	1 384	637
4 PERSONAS	457	3 891	26 912	358	1 046	620	1 438	537
5 PERSONAS	275	2 136	16 160	226	613	418	775	357
6 PERSONAS	118	1 073	7 768	116	285	210	369	186
7 PERSONAS	40	584	3 764	78	145	140	181	46
8 Y MAS PERSONAS	49	284	3 231	54	215	65	138	59
CANTIDAD DE CUARTOS								
1 CUARTO	189	1 231	11 857	242	617	470	554	263
2 CUARTOS	479	3 988	30 637	404	1 238	902	1 322	546
3 CUARTOS	751	6 533	44 834	577	1 579	1 062	2 305	958
4 CUARTOS	353	3 734	22 727	338	1 085	533	1 406	591
5 CUARTOS	161	1 475	9 873	155	520	245	546	217
6 Y MAS CUARTOS	107	960	8 230	131	395	123	395	177
RURAL								
	563	3 508	4 103	772	972	1 258	4 176	2 213
TAMAÑO DEL HOGAR								
1 PERSONA	69	411	487	171	205	149	581	338
2 PERSONAS	113	718	675	152	274	194	883	514
3 PERSONAS	118	723	673	151	236	264	795	423
4 PERSONAS	108	686	789	125	164	268	792	419
5 PERSONAS	62	470	648	80	47	206	576	259
6 PERSONAS	53	233	398	39	25	94	291	107
7 PERSONAS	24	177	196	23	11	40	144	95
8 Y MAS PERSONAS	16	90	237	31	10	43	114	58
CANTIDAD DE CUARTOS								
1 CUARTO	55	618	1 143	92	26	130	450	307
2 CUARTOS	119	1 031	1 199	204	265	270	1 084	654
3 CUARTOS	198	1 024	1 049	192	328	406	1 292	682
4 CUARTOS	100	536	539	121	195	245	734	356
5 CUARTOS	53	143	102	80	91	137	351	109
6 Y MAS CUARTOS	38	156	71	83	67	70	265	105

VIVIENDAS PARTICULARES OCUPADAS, POR DEPARTAMENTO. TOTAL-URBANO-RURAL.
CUADRO 15: TAMAÑO DEL HOGAR Y CANTIDAD DE CUARTOS.

TAMAÑO DEL HOGAR Y CANTIDAD DE CUARTOS	PARTIDOS							
	LOBOS	LUJAN	MAGDALENA	MAIPU	MAR CHIQUITA	MARCOS PAZ	MERCEDES	MONTE
BUENOS AIRES								
TOTAL	7 868	17 458	5 931	2 778	3 344	5 009	13 799	3 619
TAMAÑO DEL HOGAR								
1 PERSONA	935	1 839	884	430	480	497	1 662	457
2 PERSONAS	1 744	3 410	1 335	620	684	871	3 125	794
3 PERSONAS	1 641	3 439	1 199	539	646	913	2 685	717
4 PERSONAS	1 614	3 697	1 132	528	612	973	2 828	745
5 PERSONAS	978	2 449	695	321	405	708	1 715	421
6 PERSONAS	450	1 311	376	164	233	411	952	231
7 PERSONAS	282	679	171	91	132	325	474	133
8 Y MAS PERSONAS	224	634	139	85	152	311	358	121
CANTIDAD DE CUARTOS								
1 CUARTO	879	2 046	534	341	450	888	1 366	452
2 CUARTOS	2 145	3 813	1 562	653	853	1 506	2 881	852
3 CUARTOS	2 552	6 366	1 942	979	1 147	1 482	4 450	1 208
4 CUARTOS	1 455	3 091	1 086	494	564	679	2 642	640
5 CUARTOS	496	1 273	453	164	173	256	1 295	287
6 Y MAS CUARTOS	341	869	354	147	157	198	1 165	180
URBANO								
	5 692	15 794	3 334	2 072	1 799	3 767	11 329	2 368
TAMAÑO DEL HOGAR								
1 PERSONA	669	1 626	425	292	238	327	1 294	269
2 PERSONAS	1 283	3 082	724	475	342	668	2 587	530
3 PERSONAS	1 237	3 178	708	391	353	746	2 279	482
4 PERSONAS	1 166	3 378	643	402	333	775	2 369	487
5 PERSONAS	672	2 233	409	244	230	530	1 402	290
6 PERSONAS	332	1 129	236	130	147	285	754	151
7 PERSONAS	176	620	105	76	66	213	362	79
8 Y MAS PERSONAS	157	548	84	62	90	223	282	80
CANTIDAD DE CUARTOS								
1 CUARTO	622	1 854	260	239	219	624	927	255
2 CUARTOS	1 483	3 354	807	428	395	1 090	2 139	493
3 CUARTOS	1 810	5 773	1 177	763	622	1 176	3 709	853
4 CUARTOS	1 116	2 877	647	396	371	555	2 307	455
5 CUARTOS	388	1 165	268	139	106	194	1 197	198
6 Y MAS CUARTOS	273	771	175	107	86	128	1 050	114
RURAL								
	2 176	1 664	2 597	706	1 545	1 242	2 470	1 251
TAMAÑO DEL HOGAR								
1 PERSONA	266	213	459	138	242	170	368	188
2 PERSONAS	461	328	611	145	342	203	538	264
3 PERSONAS	404	261	491	148	293	167	406	235
4 PERSONAS	448	319	489	126	279	198	459	258
5 PERSONAS	306	216	286	77	175	178	313	131
6 PERSONAS	118	182	140	34	86	126	198	80
7 PERSONAS	106	59	66	15	66	112	112	54
8 Y MAS PERSONAS	67	86	55	23	62	88	76	41
CANTIDAD DE CUARTOS								
1 CUARTO	257	192	274	102	231	264	439	197
2 CUARTOS	662	459	755	225	458	416	742	359
3 CUARTOS	742	593	765	216	525	306	741	355
4 CUARTOS	339	214	439	98	193	124	335	185
5 CUARTOS	108	108	185	25	67	62	98	89
6 Y MAS CUARTOS	68	98	179	40	71	70	115	66

VIVIENDAS PARTICULARES OCUPADAS, POR DEPARTAMENTO. TOTAL-URBANO-RURAL.
CUADRO 15: TAMAÑO DEL HOGAR Y CANTIDAD DE CUARTOS.

TAMAÑO DEL HOGAR Y CANTIDAD DE CUARTOS	PARTIDOS							
	MUNICIPIO URBANO DE LA COSTA	MUNICIPIO URBANO DE M.HERMOSO	MUNICIPIO URBANO DE PINAMAR	MUNICIPIO URBANO DE V.GESELL	NAVARRO	NECOCHEA	9 DE JULIO	OLAVARRIA
BUENOS AIRES								
TOTAL	7 267	910	1 583	3 259	3 384	20 852	12 042	24 168
TAMAÑO DEL HOGAR								
1 PERSONA	1 033	127	231	424	536	2 372	1 545	2 770
2 PERSONAS	1 644	217	376	705	677	4 662	2 698	4 707
3 PERSONAS	1 323	157	297	651	641	4 267	2 455	4 858
4 PERSONAS	1 418	194	319	674	591	4 569	2 451	5 479
5 PERSONAS	868	114	187	406	426	2 654	1 463	3 263
6 PERSONAS	506	50	101	206	228	1 268	762	1 565
7 PERSONAS	276	28	45	123	124	577	404	822
8 Y MAS PERSONAS	199	23	27	70	161	483	264	704
CANTIDAD DE CUARTOS								
1 CUARTO	2 014	156	380	673	332	2 306	1 024	2 726
2 CUARTOS	2 660	273	444	1 024	808	4 561	2 421	4 796
3 CUARTOS	1 702	309	376	964	1 068	7 667	4 496	8 009
4 CUARTOS	479	107	187	332	673	4 116	2 355	5 279
5 CUARTOS	180	38	80	141	289	1 252	1 073	2 033
6 Y MAS CUARTOS	232	27	116	125	214	950	673	1 325
URBANO								
	5 861	834	1 298	3 259	1 962	18 472	8 205	20 043
TAMAÑO DEL HOGAR								
1 PERSONA	803	105	182	424	307	2 015	964	2 093
2 PERSONAS	1 322	202	289	705	395	4 171	1 863	3 972
3 PERSONAS	1 062	149	252	651	385	3 772	1 631	4 046
4 PERSONAS	1 159	182	267	674	366	4 129	1 733	4 663
5 PERSONAS	708	103	162	406	227	2 373	1 021	2 754
6 PERSONAS	408	45	83	206	119	1 104	533	1 283
7 PERSONAS	234	27	38	123	62	491	278	693
8 Y MAS PERSONAS	165	21	25	70	101	417	182	539
CANTIDAD DE CUARTOS								
1 CUARTO	1 590	137	308	673	223	2 068	681	2 100
2 CUARTOS	2 142	252	373	1 024	478	3 921	1 472	3 797
3 CUARTOS	1 406	291	301	964	596	6 899	3 208	6 756
4 CUARTOS	391	98	152	332	400	3 778	1 585	4 602
5 CUARTOS	139	33	70	141	151	1 026	770	1 776
6 Y MAS CUARTOS	193	23	94	125	114	780	489	1 012
RURAL								
	1 406	76	285		1 422	2 380	3 837	4 125
TAMAÑO DEL HOGAR								
1 PERSONA	230	22	49		229	357	581	677
2 PERSONAS	322	15	87		282	491	835	735
3 PERSONAS	261	8	45		256	495	824	812
4 PERSONAS	259	12	52		225	440	718	816
5 PERSONAS	160	11	25		199	281	442	509
6 PERSONAS	98	5	18		109	164	229	282
7 PERSONAS	42	1	7		62	86	126	129
8 Y MAS PERSONAS	34	2	2		60	66	82	165
CANTIDAD DE CUARTOS								
1 CUARTO	424	19	72		109	238	343	626
2 CUARTOS	518	21	71		330	640	949	999
3 CUARTOS	296	18	75		472	768	1 288	1 253
4 CUARTOS	88	9	35		273	338	770	677
5 CUARTOS	41	5	10		138	226	303	257
6 Y MAS CUARTOS	39	4	22		100	170	184	313

VIVIENDAS PARTICULARES OCUPADAS, POR DEPARTAMENTO. TOTAL-URBANO-RURAL.
CUADRO 15: TAMAÑO DEL HOGAR Y CANTIDAD DE CUARTOS.

TAMAÑO DEL HOGAR Y CANTIDAD DE CUARTOS	PARTIDOS							
	PATAGONES	PEHUAJO	PELLEGRI-NI	PERGAMINO	PILA	PILAR	PUAN	RAMALLO
BUENOS AIRES								
TOTAL	6 700	10 653	3 662	23 553	854	20 340	5 614	6 205
TAMAÑO DEL HOGAR								
1 PERSONA	975	1 326	483	2 511	135	2 001	860	670
2 PERSONAS	1 297	2 245	750	5 033	177	3 348	1 244	1 184
3 PERSONAS	1 283	2 141	816	4 984	188	3 545	1 231	1 218
4 PERSONAS	1 311	2 175	803	5 281	158	4 200	1 224	1 409
5 PERSONAS	901	1 446	424	2 898	108	2 823	612	879
6 PERSONAS	441	679	210	1 484	42	1 849	243	481
7 PERSONAS	250	373	95	735	24	1 290	141	207
8 Y MAS PERSONAS	242	268	81	627	22	1 284	59	157
CANTIDAD DE CUARTOS								
1 CUARTO	1 215	1 307	402	2 610	72	4 455	344	709
2 CUARTOS	1 592	2 501	783	5 444	271	5 705	884	1 207
3 CUARTOS	1 749	3 620	1 195	7 889	251	6 086	1 653	2 293
4 CUARTOS	1 001	1 917	739	4 537	139	2 574	1 395	1 245
5 CUARTOS	592	729	315	1 845	62	960	755	427
6 Y MAS CUARTOS	551	579	228	1 228	59	560	583	324
URBANO								
	3 755	8 016	2 765	19 120		17 077	2 793	4 916
TAMAÑO DEL HOGAR								
1 PERSONA	386	953	378	1 918		1 527	377	461
2 PERSONAS	761	1 719	580	4 143		2 741	648	938
3 PERSONAS	735	1 612	610	4 009		3 005	650	1 009
4 PERSONAS	760	1 684	610	4 345		3 563	624	1 172
5 PERSONAS	542	1 097	308	2 370		2 395	289	684
6 PERSONAS	266	456	148	1 211		1 594	127	370
7 PERSONAS	150	266	68	600		1 087	58	166
8 Y MAS PERSONAS	155	229	63	524		1 165	20	116
CANTIDAD DE CUARTOS								
1 CUARTO	648	984	315	2 068		3 748	235	454
2 CUARTOS	981	1 806	615	4 345		4 763	492	907
3 CUARTOS	1 045	2 806	949	6 545		5 132	854	1 893
4 CUARTOS	543	1 469	529	3 708		2 203	690	1 074
5 CUARTOS	284	494	206	1 458		819	284	331
6 Y MAS CUARTOS	254	457	151	996		412	238	257
RURAL								
	2 945	2 637	897	4 433	854	3 263	2 821	1 289
TAMAÑO DEL HOGAR								
1 PERSONA	589	373	105	593	135	474	483	209
2 PERSONAS	536	526	170	890	177	607	596	246
3 PERSONAS	548	529	206	975	188	540	581	209
4 PERSONAS	551	491	193	936	158	637	600	237
5 PERSONAS	359	349	116	528	108	428	323	195
6 PERSONAS	175	223	62	273	42	255	116	111
7 PERSONAS	100	107	27	135	24	203	83	41
8 Y MAS PERSONAS	87	39	18	103	22	119	39	41
CANTIDAD DE CUARTOS								
1 CUARTO	567	323	87	542	72	707	109	255
2 CUARTOS	611	695	168	1 099	271	942	392	300
3 CUARTOS	704	814	246	1 344	251	954	799	400
4 CUARTOS	458	448	210	829	139	371	705	171
5 CUARTOS	308	235	109	387	62	141	471	96
6 Y MAS CUARTOS	297	122	77	232	59	148	345	67

VIVIENDAS PARTICULARES OCUPADAS, POR DEPARTAMENTO. TOTAL-URBANO-RURAL.
CUADRO 15: TAMAÑO DEL HOGAR Y CANTIDAD DE CUARTOS.

TAMAÑO DEL HOGAR Y CANTIDAD DE CUARTOS	PARTIDOS							
	RAUCH	RIVADAVIA	ROJAS	ROQUE PEREZ	SAAVEDRA	SALADILLO	SALIQUELO	SALTO
BUENOS AIRES								
TOTAL	3 862	3 761	6 258	2 787	5 420	7 186	2 075	7 349
TAMAÑO DEL HOGAR								
1 PERSONA	587	475	780	463	765	970	258	923
2 PERSONAS	886	793	1 447	628	1 248	1 609	462	1 595
3 PERSONAS	796	745	1 309	564	1 069	1 539	455	1 574
4 PERSONAS	684	781	1 264	526	1 155	1 474	413	1 550
5 PERSONAS	414	476	772	293	669	774	239	877
6 PERSONAS	235	229	377	142	309	394	123	446
7 PERSONAS	124	145	136	76	141	237	75	215
8 Y MAS PERSONAS	136	117	173	95	64	189	50	169
CANTIDAD DE CUARTOS								
1 CUARTO	363	411	441	283	489	905	219	865
2 CUARTOS	801	753	1 751	589	953	1 782	437	2 102
3 CUARTOS	1 283	1 195	2 070	959	1 667	2 399	655	2 314
4 CUARTOS	787	740	1 204	560	1 328	1 231	426	1 212
5 CUARTOS	349	367	469	250	580	504	194	549
6 Y MAS CUARTOS	279	295	323	146	403	365	144	307
URBANO								
	2 430	1 985	4 236	1 645	3 845	4 652	1 597	5 247
TAMAÑO DEL HOGAR								
1 PERSONA	332	220	527	269	473	632	205	601
2 PERSONAS	589	432	1 027	395	888	1 047	380	1 122
3 PERSONAS	503	405	904	339	781	980	335	1 146
4 PERSONAS	410	405	866	300	851	957	308	1 121
5 PERSONAS	277	253	455	162	503	519	180	633
6 PERSONAS	155	125	243	81	199	274	92	337
7 PERSONAS	73	73	94	32	101	168	57	153
8 Y MAS PERSONAS	91	72	120	67	49	75	40	134
CANTIDAD DE CUARTOS								
1 CUARTO	230	217	313	215	313	622	178	665
2 CUARTOS	468	363	1 135	373	600	1 069	340	1 638
3 CUARTOS	804	642	1 415	583	1 340	1 650	510	1 555
4 CUARTOS	516	404	804	281	924	781	321	817
5 CUARTOS	227	202	343	126	403	312	136	336
6 Y MAS CUARTOS	185	157	226	67	265	218	112	236
RURAL								
	1 432	1 776	2 022	1 142	1 575	2 534	478	2 102
TAMAÑO DEL HOGAR								
1 PERSONA	255	255	253	194	292	338	53	322
2 PERSONAS	297	361	420	233	360	562	82	473
3 PERSONAS	293	340	405	225	288	559	120	428
4 PERSONAS	274	376	398	226	304	517	105	429
5 PERSONAS	137	223	317	131	166	255	59	244
6 PERSONAS	80	104	134	61	110	120	31	109
7 PERSONAS	51	72	42	44	40	69	18	62
8 Y MAS PERSONAS	45	45	53	28	15	114	10	35
CANTIDAD DE CUARTOS								
1 CUARTO	133	194	128	68	176	283	41	200
2 CUARTOS	333	390	616	216	353	713	97	464
3 CUARTOS	479	553	655	376	327	749	145	759
4 CUARTOS	271	336	400	279	404	450	105	395
5 CUARTOS	122	165	126	124	177	192	58	213
6 Y MAS CUARTOS	94	138	97	79	138	147	32	71

VIVIENDAS PARTICULARES OCUPADAS, POR DEPARTAMENTO. TOTAL-URBANO-RURAL.
CUADRO 15: TAMAÑO DEL HOGAR Y CANTIDAD DE CUARTOS.

TAMAÑO DEL HOGAR Y CANTIDAD DE CUARTOS	PARTIDOS							
	SAN ANDRES DE GILES	SAN ANTONIO DE ARECO	SAN CAYETANO	SAN NICOLAS	SAN PEDRO	SAN VICENTE	SUIPACHA	TANDIL
BUENOS AIRES								
TOTAL	4 698	4 434	2 602	28 388	11 229	13 764	2 117	25 110
TAMAÑO DEL HOGAR								
1 PERSONA	723	496	366	2 369	1 435	1 314	316	2 882
2 PERSONAS	997	950	577	4 703	2 414	2 392	401	5 216
3 PERSONAS	915	895	486	5 242	2 123	2 463	398	5 011
4 PERSONAS	947	879	560	6 749	2 286	2 737	437	5 294
5 PERSONAS	529	596	316	4 517	1 404	2 004	293	3 440
6 PERSONAS	279	299	160	2 381	757	1 181	138	1 738
7 PERSONAS	133	172	81	1 301	429	869	75	882
8 Y MAS PERSONAS	175	147	56	1 126	381	804	59	647
CANTIDAD DE CUARTOS								
1 CUARTO	666	406	276	3 541	1 964	2 394	228	2 500
2 CUARTOS	1 053	1 094	640	6 154	2 913	4 262	472	4 711
3 CUARTOS	1 456	1 263	847	9 037	3 441	4 283	704	9 143
4 CUARTOS	738	789	495	6 046	1 730	1 692	380	5 057
5 CUARTOS	414	403	197	2 269	718	732	188	2 042
6 Y MAS CUARTOS	371	479	147	1 341	463	401	145	1 657
URBANO								
	2 836	3 468	1 804	26 895	8 032	12 875	1 323	22 377
TAMAÑO DEL HOGAR								
1 PERSONA	351	355	254	2 152	1 003	1 145	183	2 438
2 PERSONAS	662	728	438	4 476	1 736	2 205	260	4 693
3 PERSONAS	580	707	330	5 023	1 531	2 337	272	4 488
4 PERSONAS	587	737	389	6 440	1 730	2 554	267	4 797
5 PERSONAS	332	450	215	4 305	1 030	1 900	191	3 094
6 PERSONAS	156	243	98	2 241	489	1 130	77	1 540
7 PERSONAS	78	128	51	1 194	254	818	43	782
8 Y MAS PERSONAS	90	120	29	1 064	259	786	30	545
CANTIDAD DE CUARTOS								
1 CUARTO	256	314	222	3 213	1 268	2 218	135	2 130
2 CUARTOS	531	745	462	5 696	2 048	3 924	287	4 053
3 CUARTOS	961	952	631	8 625	2 506	4 057	429	8 318
4 CUARTOS	544	676	324	5 859	1 274	1 611	254	4 515
5 CUARTOS	292	363	102	2 188	566	691	125	1 837
6 Y MAS CUARTOS	252	418	63	1 314	370	374	93	1 524
RURAL								
	1 862	966	798	1 493	3 197	889	794	2 733
TAMAÑO DEL HOGAR								
1 PERSONA	372	141	112	217	432	169	133	444
2 PERSONAS	335	222	139	227	678	187	141	523
3 PERSONAS	335	188	156	219	592	126	126	523
4 PERSONAS	360	142	171	309	556	183	170	497
5 PERSONAS	197	146	101	212	374	104	102	346
6 PERSONAS	123	56	62	140	268	51	61	198
7 PERSONAS	55	44	30	107	175	51	32	100
8 Y MAS PERSONAS	85	27	27	62	122	18	29	102
CANTIDAD DE CUARTOS								
1 CUARTO	410	92	54	328	696	176	93	370
2 CUARTOS	522	349	176	458	865	338	185	658
3 CUARTOS	495	311	216	412	935	226	275	825
4 CUARTOS	194	113	171	187	456	81	126	542
5 CUARTOS	122	40	95	81	152	41	63	205
6 Y MAS CUARTOS	119	61	84	27	93	27	52	133

VIVIENDAS PARTICULARES OCUPADAS, POR DEPARTAMENTO. TOTAL-URBANO-RURAL.
CUADRO 15: TAMAÑO DEL HOGAR Y CANTIDAD DE CUARTOS.

TAMAÑO DEL HOGAR Y CANTIDAD DE CUARTOS	PARTIDOS							
	TAPALQUE	TORDILLO	TORNQUIST	TRENQUE LAUQUEN	TRES ARROYOS	25 DE MAYO	VILLARINO	ZARATE
BUENOS AIRES								
TOTAL	2 296	403	2 981	9 172	16 024	9 942	6 193	20 063
TAMAÑO DEL HOGAR								
1 PERSONA	341	65	467	1 059	2 194	1 375	1 040	1 944
2 PERSONAS	490	51	703	1 886	3 635	2 250	1 241	3 781
3 PERSONAS	444	83	573	1 886	3 279	2 034	1 132	3 888
4 PERSONAS	446	70	614	1 885	3 372	1 867	1 225	4 418
5 PERSONAS	278	54	338	1 212	1 828	1 177	729	2 787
6 PERSONAS	139	44	161	680	929	587	413	1 469
7 PERSONAS	73	20	61	327	419	314	203	841
8 Y MAS PERSONAS	85	16	64	237	368	338	210	935
CANTIDAD DE CUARTOS								
1 CUARTO	266	73	319	948	1 562	1 090	1 148	2 447
2 CUARTOS	500	116	653	1 980	3 205	2 440	1 328	4 318
3 CUARTOS	656	119	846	3 203	5 547	3 345	1 716	6 304
4 CUARTOS	429	52	646	1 466	2 936	1 730	1 247	3 784
5 CUARTOS	243	23	254	843	1 346	706	488	1 855
6 Y MAS CUARTOS	202	20	263	732	1 428	631	266	1 355
URBANO								
	1 365		1 394	7 224	12 834	6 175	2 727	18 538
TAMAÑO DEL HOGAR								
1 PERSONA	173		192	767	1 654	830	374	1 672
2 PERSONAS	305		349	1 496	3 020	1 482	643	3 603
3 PERSONAS	252		264	1 495	2 677	1 264	500	3 652
4 PERSONAS	268		301	1 511	2 716	1 128	554	4 185
5 PERSONAS	171		156	1 001	1 448	731	356	2 575
6 PERSONAS	96		66	533	706	353	152	1 330
7 PERSONAS	42		28	245	337	177	59	733
8 Y MAS PERSONAS	58		38	176	276	210	89	788
CANTIDAD DE CUARTOS								
1 CUARTO	179		141	728	1 318	666	522	2 140
2 CUARTOS	284		310	1 558	2 624	1 379	609	3 786
3 CUARTOS	396		434	2 572	4 687	2 139	821	5 962
4 CUARTOS	252		299	1 125	2 235	1 139	479	3 612
5 CUARTOS	141		108	683	999	453	210	1 782
6 Y MAS CUARTOS	113		102	558	971	399	86	1 256
RURAL								
	931	403	1 587	1 948	3 190	3 767	3 466	1 525
TAMAÑO DEL HOGAR								
1 PERSONA	168	65	275	292	540	545	666	272
2 PERSONAS	185	51	354	390	615	768	598	178
3 PERSONAS	192	83	309	391	602	770	632	236
4 PERSONAS	178	70	313	374	656	739	671	233
5 PERSONAS	107	54	182	211	380	446	373	212
6 PERSONAS	43	44	95	147	223	234	261	139
7 PERSONAS	31	20	33	82	82	137	144	108
8 Y MAS PERSONAS	27	16	26	61	92	128	121	147
CANTIDAD DE CUARTOS								
1 CUARTO	87	73	178	220	244	424	626	307
2 CUARTOS	216	116	343	422	581	1 061	719	532
3 CUARTOS	260	119	412	631	860	1 206	895	342
4 CUARTOS	177	52	347	341	701	591	768	172
5 CUARTOS	102	23	146	160	347	253	278	73
6 Y MAS CUARTOS	89	20	161	174	457	232	180	99

VIVIENDAS PARTICULARES OCUPADAS, POR DEPARTAMENTO. TOTAL-URBANO-RURAL. CUADRO 15: TAMAÑO DEL HOGAR Y CANTIDAD DE CUARTOS.

TAMAÑO DEL HOGAR Y CANTIDAD DE CUARTOS	TOTAL	DEPARTAMENTOS							
		AMBATO	ANCASTI	ANDAL-GALA	ANTOFAG. DE LA SIERRA	BELEN	CAPAYAN	CAPITAL	EL ALTO
CATAMARCA									
TOTAL	42 868	771	644	2 418	210	3 729	2 076	15 188	762
TAMAÑO DEL HOGAR									
1 PERSONA	4 452	109	67	274	39	424	266	1 094	104
2 PERSONAS	5 119	84	95	317	36	450	252	1 603	118
3 PERSONAS	5 988	124	98	327	27	533	275	2 114	102
4 PERSONAS	6 789	107	91	394	29	560	319	2 530	125
5 PERSONAS	6 180	112	77	363	17	520	289	2 408	100
6 PERSONAS	4 815	74	76	242	19	424	208	1 895	69
7 PERSONAS	4 020	75	62	203	25	363	192	1 401	75
8 Y MAS PERSONAS	5 505	86	78	298	18	455	275	2 143	69
CANTIDAD DE CUARTOS									
1 CUARTO	6 242	96	109	454	61	457	494	1 611	156
2 CUARTOS	9 985	231	232	585	56	929	582	2 529	270
3 CUARTOS	10 063	216	170	550	31	882	448	3 437	171
4 CUARTOS	7 819	100	83	409	22	643	371	3 422	92
5 CUARTOS	4 379	54	30	209	22	358	116	2 092	40
6 Y MAS CUARTOS	4 380	74	20	211	18	460	65	2 097	33
URBANO									
	23 634			1 428		1 536		15 048	
TAMAÑO DEL HOGAR									
1 PERSONA	1 865			127		159		1 077	
2 PERSONAS	2 596			172		185		1 588	
3 PERSONAS	3 318			205		221		2 098	
4 PERSONAS	3 990			248		258		2 511	
5 PERSONAS	3 642			228		213		2 393	
6 PERSONAS	2 876			142		178		1 879	
7 PERSONAS	2 188			120		153		1 386	
8 Y MAS PERSONAS	3 159			186		169		2 116	
CANTIDAD DE CUARTOS									
1 CUARTO	2 655			236		146		1 586	
2 CUARTOS	4 290			297		296		2 482	
3 CUARTOS	5 470			319		376		3 398	
4 CUARTOS	5 022			275		283		3 402	
5 CUARTOS	3 077			153		180		2 087	
6 Y MAS CUARTOS	3 120			148		255		2 093	
RURAL									
	19 234	771	644	990	210	2 193	2 076	140	762
TAMAÑO DEL HOGAR									
1 PERSONA	2 587	109	67	147	39	265	266	17	104
2 PERSONAS	2 523	84	95	145	36	265	252	15	118
3 PERSONAS	2 670	124	98	122	27	312	275	16	102
4 PERSONAS	2 799	107	91	146	29	302	319	19	125
5 PERSONAS	2 538	112	77	135	17	307	289	15	100
6 PERSONAS	1 939	74	76	100	19	246	208	16	69
7 PERSONAS	1 832	75	62	83	25	210	192	15	75
8 Y MAS PERSONAS	2 346	86	78	112	18	286	275	27	69
CANTIDAD DE CUARTOS									
1 CUARTO	3 587	96	109	218	61	311	494	25	156
2 CUARTOS	5 695	231	232	288	56	633	582	47	270
3 CUARTOS	4 593	216	170	231	31	506	448	39	171
4 CUARTOS	2 797	100	83	134	22	360	371	20	92
5 CUARTOS	1 302	54	30	56	22	178	116	5	40
6 Y MAS CUARTOS	1 260	74	20	63	18	205	65	4	33

VIVIENDAS PARTICULARES OCUPADAS, POR DEPARTAMENTO. TOTAL-URBANO-RURAL.
CUADRO 15: TAMAÑO DEL HOGAR Y CANTIDAD DE CUARTOS.

TAMAÑO DEL HOGAR Y CANTIDAD DE CUARTOS	DEPARTAMENTOS							
	FRAY MAMERTO ESQUIU	LA PAZ	PACLIN	POMAN	SANTA MARIA	SANTA ROSA	TINOGASTA	VALLE VIEJO
CATAMARCA								
TOTAL	1 296	2 855	736	1 367	2 967	1 467	3 951	2 431
TAMAÑO DEL HOGAR								
1 PERSONA	128	369	101	217	400	194	487	179
2 PERSONAS	128	398	107	178	351	218	527	257
3 PERSONAS	161	426	97	191	438	189	568	318
4 PERSONAS	192	411	103	175	466	213	640	434
5 PERSONAS	181	347	92	177	414	178	563	342
6 PERSONAS	144	314	62	113	337	141	390	307
7 PERSONAS	144	243	76	142	269	154	362	234
8 Y MAS PERSONAS	218	347	98	174	292	180	414	360
CANTIDAD DE CUARTOS								
1 CUARTO	135	736	121	282	302	388	462	378
2 CUARTOS	332	995	226	407	641	473	943	554
3 CUARTOS	363	637	186	327	777	306	951	611
4 CUARTOS	225	278	106	184	608	182	647	447
5 CUARTOS	136	106	46	79	317	71	441	262
6 Y MAS CUARTOS	105	103	51	88	322	47	507	179
URBANO		742			1 121		1 686	2 073
TAMAÑO DEL HOGAR								
1 PERSONA		76			113		171	142
2 PERSONAS		97			114		227	213
3 PERSONAS		111			167		240	276
4 PERSONAS		114			177		303	379
5 PERSONAS		93			173		247	295
6 PERSONAS		92			154		171	260
7 PERSONAS		73			97		154	205
8 Y MAS PERSONAS		86			126		173	303
CANTIDAD DE CUARTOS								
1 CUARTO		144			112		135	296
2 CUARTOS		222			191		371	431
3 CUARTOS		190			227		439	521
4 CUARTOS		110			232		309	411
5 CUARTOS		39			159		211	248
6 Y MAS CUARTOS		37			200		221	166
RURAL	1 296	2 113	736	1 367	1 846	1 467	2 265	358
TAMAÑO DEL HOGAR								
1 PERSONA	128	293	101	217	287	194	316	37
2 PERSONAS	128	301	107	178	237	218	300	44
3 PERSONAS	161	315	97	191	271	189	328	42
4 PERSONAS	192	297	103	175	289	213	337	55
5 PERSONAS	181	254	92	177	241	178	316	47
6 PERSONAS	144	222	62	113	183	141	219	47
7 PERSONAS	144	170	76	142	172	154	208	29
8 Y MAS PERSONAS	218	261	98	174	166	180	241	57
CANTIDAD DE CUARTOS								
1 CUARTO	135	592	121	282	190	388	327	82
2 CUARTOS	332	773	226	407	450	473	572	123
3 CUARTOS	363	447	186	327	550	306	512	90
4 CUARTOS	225	168	106	184	376	182	338	36
5 CUARTOS	136	67	46	79	158	71	230	14
6 Y MAS CUARTOS	105	66	51	88	122	47	286	13

VIVIENDAS PARTICULARES OCUPADAS, POR DEPARTAMENTO. TOTAL-URBANO-RURAL.
CUADRO 15: TAMAÑO DEL HOGAR Y CANTIDAD DE CUARTOS.

TAMAÑO DEL HOGAR Y CANTIDAD DE CUARTOS	TOTAL	DEPARTAMENTOS							
		CALAMU-CHITA	CAPITAL	COLON	CRUZ DEL EJE	GENERAL ROCA	GENERAL SAN MARTIN	ISCHILIN	JUAREZ CELMAN
CORDOBA									
TOTAL	610 111	10 193	235 983	23 427	10 821	8 238	26 044	6 340	12 547
TAMAÑO DEL HOGAR									
1 PERSONA	58 987	1 385	18 566	2 310	1 032	1 051	2 742	769	1 375
2 PERSONAS	112 085	2 046	39 117	4 133	1 657	1 636	5 467	1 009	2 532
3 PERSONAS	115 695	1 825	42 551	4 010	1 854	1 671	5 496	1 092	2 556
4 PERSONAS	125 925	1 989	49 012	4 669	1 871	1 710	5 687	1 116	2 718
5 PERSONAS	90 422	1 362	37 977	3 599	1 664	1 044	3 483	899	1 684
6 PERSONAS	50 894	702	22 618	2 172	1 069	536	1 744	641	919
7 PERSONAS	27 902	512	12 727	1 252	718	213	776	365	451
8 Y MAS PERSONAS	28 201	372	13 415	1 282	956	378	649	449	312
CANTIDAD DE CUARTOS									
1 CUARTO	65 604	1 662	23 535	3 461	1 592	997	2 849	751	1 572
2 CUARTOS	109 948	2 585	39 182	4 623	2 735	1 554	4 262	1 509	2 051
3 CUARTOS	168 823	2 754	66 039	6 486	2 765	2 455	6 696	1 648	3 138
4 CUARTOS	130 859	1 705	54 268	4 266	2 214	1 582	5 560	1 128	2 558
5 CUARTOS	73 736	780	29 498	2 400	835	756	3 698	685	1 617
6 Y MAS CUARTOS	61 141	707	23 461	2 191	680	894	2 979	619	1 611
URBANO	493 830	5 782	231 235	16 777	7 158	4 669	20 268	4 773	8 198
TAMAÑO DEL HOGAR									
1 PERSONA	45 593	743	18 149	1 605	626	600	2 100	483	952
2 PERSONAS	92 798	1 197	38 609	3 074	1 095	968	4 452	793	1 762
3 PERSONAS	94 207	1 031	41 846	2 930	1 233	995	4 323	879	1 673
4 PERSONAS	103 075	1 189	48 119	3 468	1 283	969	4 455	875	1 745
5 PERSONAS	74 002	806	37 161	2 591	1 191	567	2 679	678	1 087
6 PERSONAS	40 727	382	22 027	1 481	715	291	1 267	486	548
7 PERSONAS	21 677	223	12 333	810	464	107	537	258	261
8 Y MAS PERSONAS	21 751	211	12 991	818	551	172	455	321	170
CANTIDAD DE CUARTOS									
1 CUARTO	50 700	1 042	22 413	2 173	777	547	2 323	451	1 092
2 CUARTOS	85 142	1 506	37 952	2 967	1 577	875	3 179	1 082	1 336
3 CUARTOS	139 446	1 619	64 956	4 847	1 787	1 435	5 100	1 249	2 197
4 CUARTOS	109 843	936	53 587	3 264	1 761	1 006	4 417	896	1 597
5 CUARTOS	59 703	373	29 130	1 747	699	410	2 862	587	1 005
6 Y MAS CUARTOS	48 996	306	23 197	1 779	557	396	2 387	508	971
RURAL	116 281	4 411	4 748	6 650	3 663	3 569	5 776	1 567	4 349
TAMAÑO DEL HOGAR									
1 PERSONA	13 394	642	417	705	406	451	642	286	423
2 PERSONAS	19 287	849	508	1 059	562	667	1 015	216	770
3 PERSONAS	21 488	794	705	1 080	621	676	1 173	213	883
4 PERSONAS	22 850	800	893	1 201	588	741	1 232	241	973
5 PERSONAS	16 420	556	816	1 008	473	477	804	221	597
6 PERSONAS	10 167	320	591	691	354	245	477	155	371
7 PERSONAS	6 225	289	394	442	254	106	239	107	190
8 Y MAS PERSONAS	6 450	161	424	464	405	206	194	128	142
CANTIDAD DE CUARTOS									
1 CUARTO	14 904	620	1 122	1 288	815	450	526	300	480
2 CUARTOS	24 806	1 079	1 230	1 656	1 158	679	1 083	427	715
3 CUARTOS	29 377	1 135	1 083	1 639	978	1 020	1 596	399	941
4 CUARTOS	21 016	769	681	1 002	453	576	1 143	232	961
5 CUARTOS	14 033	407	368	653	136	346	836	98	612
6 Y MAS CUARTOS	12 145	401	264	412	123	498	592	111	640

VIVIENDAS PARTICULARES OCUPADAS, POR DEPARTAMENTO. TOTAL-URBANO-RURAL.
CUADRO 15: TAMAÑO DEL HOGAR Y CANTIDAD DE CUARTOS.

TAMAÑO DEL HOGAR Y CANTIDAD DE CUARTOS	DEPARTAMENTOS								
	MARCOS JUAREZ	MINAS	POCHO	PRES. R. SAENZ PEÑA	PUNILLA	RIO CUARTO	RIO PRIMERO	RIO SECO	RIO SEGUNDO
CORDOBA									
TOTAL	26 956	1 241	1 329	9 027	26 841	50 737	8 805	2 408	19 511
TAMAÑO DEL HOGAR									
1 PERSONA	2 907	169	192	1 117	3 585	4 883	1 060	269	1 819
2 PERSONAS	5 824	230	200	1 806	6 158	9 757	1 544	374	3 385
3 PERSONAS	5 692	221	197	1 929	4 991	10 421	1 465	436	3 723
4 PERSONAS	6 009	200	242	1 881	4 926	11 036	1 654	411	4 311
5 PERSONAS	3 579	151	184	1 111	3 359	7 258	1 297	350	3 122
6 PERSONAS	1 580	111	107	622	1 886	3 728	781	216	1 645
7 PERSONAS	713	68	107	313	927	1 948	475	179	850
8 Y MAS PERSONAS	652	91	100	248	1 009	1 706	529	173	656
CANTIDAD DE CUARTOS									
1 CUARTO	2 368	192	154	892	3 619	5 332	1 346	430	1 848
2 CUARTOS	4 471	380	420	1 492	6 458	9 208	1 877	788	3 352
3 CUARTOS	7 818	379	373	2 489	7 983	14 331	2 276	633	5 442
4 CUARTOS	5 913	161	183	1 946	4 642	10 798	1 630	304	4 140
5 CUARTOS	3 662	85	104	1 146	2 024	6 149	971	139	2 702
6 Y MAS CUARTOS	2 724	44	95	1 062	2 115	4 919	705	114	2 027
URBANO	21 741			5 835	23 936	40 151	2 642		13 753
TAMAÑO DEL HOGAR									
1 PERSONA	2 402			779	3 108	3 723	283		1 237
2 PERSONAS	4 925			1 230	5 544	8 053	479		2 482
3 PERSONAS	4 603			1 257	4 517	8 248	411		2 681
4 PERSONAS	4 786			1 209	4 455	8 763	531		3 072
5 PERSONAS	2 822			655	3 012	5 718	407		2 214
6 PERSONAS	1 214			373	1 645	2 877	249		1 109
7 PERSONAS	520			174	822	1 461	144		545
8 Y MAS PERSONAS	469			158	833	1 308	138		413
CANTIDAD DE CUARTOS									
1 CUARTO	2 005			655	3 216	4 381	331		1 411
2 CUARTOS	3 738			920	5 588	7 435	649		2 430
3 CUARTOS	6 613			1 724	7 091	11 738	674		4 072
4 CUARTOS	4 806			1 280	4 244	8 591	571		2 964
5 CUARTOS	2 722			687	1 847	4 680	275		1 601
6 Y MAS CUARTOS	1 857			569	1 950	3 326	142		1 275
RURAL	5 215	1 241	1 329	3 192	2 905	10 586	6 163	2 408	5 758
TAMAÑO DEL HOGAR									
1 PERSONA	505	169	192	338	477	1 160	777	269	582
2 PERSONAS	899	230	200	576	614	1 704	1 065	374	903
3 PERSONAS	1 089	221	197	672	474	2 173	1 054	436	1 042
4 PERSONAS	1 223	200	242	672	471	2 273	1 123	411	1 239
5 PERSONAS	757	151	184	456	347	1 540	890	350	908
6 PERSONAS	366	111	107	249	241	851	532	216	536
7 PERSONAS	193	68	107	139	105	487	331	179	305
8 Y MAS PERSONAS	183	91	100	90	176	398	391	173	243
CANTIDAD DE CUARTOS									
1 CUARTO	363	192	154	237	403	951	1 015	430	437
2 CUARTOS	733	380	420	572	870	1 773	1 228	788	922
3 CUARTOS	1 205	379	373	765	892	2 593	1 602	633	1 370
4 CUARTOS	1 107	161	183	666	398	2 207	1 059	304	1 176
5 CUARTOS	940	85	104	459	177	1 469	696	139	1 101
6 Y MAS CUARTOS	867	44	95	493	165	1 593	563	114	752

VIVIENDAS PARTICULARES OCUPADAS, POR DEPARTAMENTO. TOTAL-URBANO-RURAL.
CUADRO 15: TAMAÑO DEL HOGAR Y CANTIDAD DE CUARTOS.

TAMAÑO DEL HOGAR Y CANTIDAD DE CUARTOS	DEPARTAMENTOS								
	SAN ALBERTO	SAN JAVIER	SAN JUSTO	SANTA MARIA	SOBRE-MONTE	TERCERO ARRIBA	TOTORAL	TULUMBA	UNION
CORDOBA									
TOTAL	5 003	8 583	43 844	14 822	1 064	24 842	3 124	2 976	25 405
TAMAÑO DEL HOGAR									
1 PERSONA	506	869	4 386	1 479	169	2 488	387	441	3 031
2 PERSONAS	747	1 411	9 077	2 510	155	4 938	549	540	5 284
3 PERSONAS	797	1 492	9 020	2 544	189	5 115	558	540	5 310
4 PERSONAS	849	1 382	9 305	2 940	156	5 564	520	470	5 297
5 PERSONAS	707	1 251	6 103	2 298	123	3 571	445	358	3 443
6 PERSONAS	564	863	3 118	1 278	108	1 768	280	258	1 580
7 PERSONAS	319	628	1 519	850	68	756	180	183	805
8 Y MAS PERSONAS	514	687	1 316	923	96	642	205	186	655
CANTIDAD DE CUARTOS									
1 CUARTO	776	876	3 226	2 034	219	2 463	458	421	2 531
2 CUARTOS	1 571	2 213	6 384	3 077	269	3 798	786	913	3 990
3 CUARTOS	1 376	1 996	12 620	4 005	259	5 993	842	863	7 164
4 CUARTOS	695	1 546	10 677	3 004	165	5 259	553	457	5 505
5 CUARTOS	311	986	6 318	1 352	90	3 757	264	184	3 223
6 Y MAS CUARTOS	274	966	4 619	1 350	62	3 572	221	138	2 992
URBANO									
	2 063	4 992	32 236	9 700		19 898	906		17 117
TAMAÑO DEL HOGAR									
1 PERSONA	210	410	3 236	837		1 965	105		2 040
2 PERSONAS	359	799	7 165	1 713		4 180	151		3 768
3 PERSONAS	346	887	6 789	1 739		4 080	155		3 584
4 PERSONAS	367	858	6 858	1 958		4 422	146		3 547
5 PERSONAS	311	788	4 432	1 535		2 884	158		2 306
6 PERSONAS	215	530	2 088	811		1 329	90		1 000
7 PERSONAS	118	336	930	543		554	53		484
8 Y MAS PERSONAS	137	384	738	564		484	48		388
CANTIDAD DE CUARTOS									
1 CUARTO	296	403	2 344	1 124		1 900	107		1 709
2 CUARTOS	546	993	4 562	1 890		3 028	162		2 727
3 CUARTOS	637	1 179	9 516	2 708		5 093	243		4 968
4 CUARTOS	303	1 030	8 213	2 075		4 333	214		3 755
5 CUARTOS	156	639	4 321	982		2 849	104		2 027
6 Y MAS CUARTOS	125	748	3 280	921		2 695	76		1 931
RURAL									
	2 940	3 591	11 608	5 122	1 064	4 944	2 218	2 976	8 288
TAMAÑO DEL HOGAR									
1 PERSONA	296	459	1 150	642	169	523	282	441	991
2 PERSONAS	388	612	1 912	797	155	758	398	540	1 516
3 PERSONAS	451	605	2 231	805	189	1 035	403	540	1 726
4 PERSONAS	482	524	2 447	982	156	1 142	374	470	1 750
5 PERSONAS	396	463	1 671	763	123	687	287	358	1 137
6 PERSONAS	349	333	1 030	467	108	439	190	258	580
7 PERSONAS	201	292	589	307	68	202	127	183	321
8 Y MAS PERSONAS	377	303	578	359	96	158	157	186	267
CANTIDAD DE CUARTOS									
1 CUARTO	480	473	882	910	219	563	351	421	822
2 CUARTOS	1 025	1 220	1 822	1 187	269	770	624	913	1 263
3 CUARTOS	739	817	3 104	1 297	259	900	599	863	2 196
4 CUARTOS	392	516	2 464	929	165	926	339	457	1 750
5 CUARTOS	155	347	1 997	370	90	908	160	184	1 196
6 Y MAS CUARTOS	149	218	1 339	429	62	877	145	138	1 061

VIVIENDAS PARTICULARES OCUPADAS, POR DEPARTAMENTO. TOTAL-URBANO-RURAL.
CUADRO 15: TAMAÑO DEL HOGAR Y CANTIDAD DE CUARTOS.

TAMAÑO DEL HOGAR Y CANTIDAD DE CUARTOS	TOTAL	DEPARTAMENTOS							
		BELLA VISTA	BERON DE ASTRADA	CAPITAL	CONCEP-CION	CURUZU CUATIA	EMPEDRA-DO	ESQUINA	GENERAL ALVEAR
CORRIENTES									
TOTAL	140 198	5 616	540	39 129	2 765	8 410	2 909	5 201	1 753
TAMAÑO DEL HOGAR									
1 PERSONA	11 929	491	56	2 587	233	770	283	472	216
2 PERSONAS	18 646	696	85	4 848	319	1 166	441	703	304
3 PERSONAS	21 890	858	85	6 218	396	1 447	420	782	275
4 PERSONAS	23 629	987	61	7 179	394	1 515	402	805	299
5 PERSONAS	20 365	839	63	6 196	356	1 186	381	730	230
6 PERSONAS	15 376	601	65	4 590	297	901	300	575	147
7 PERSONAS	12 519	512	54	3 648	311	639	265	483	131
8 Y MAS PERSONAS	15 844	632	71	3 863	459	786	417	651	151
CANTIDAD DE CUARTOS									
1 CUARTO	29 016	1 437	141	7 959	856	1 328	800	1 139	216
2 CUARTOS	39 618	1 676	194	9 264	971	2 264	1 074	1 491	469
3 CUARTOS	32 618	1 191	106	9 675	561	2 121	553	1 152	418
4 CUARTOS	20 107	741	53	6 126	227	1 377	278	653	318
5 CUARTOS	9 639	308	19	2 989	80	686	97	368	152
6 Y MAS CUARTOS	9 200	263	27	3 116	70	634	107	398	180
URBANO	91 671	3 238		37 646	489	5 608	1 037	2 374	1 296
TAMAÑO DEL HOGAR									
1 PERSONA	7 381	294		2 418	50	517	104	232	151
2 PERSONAS	12 301	408		4 659	80	791	154	369	230
3 PERSONAS	14 831	561		6 008	84	959	157	388	212
4 PERSONAS	16 445	616		6 959	70	1 057	153	397	222
5 PERSONAS	13 956	500		6 002	59	844	146	342	165
6 PERSONAS	10 097	326		4 407	52	565	111	241	115
7 PERSONAS	7 707	250		3 509	47	385	76	184	96
8 Y MAS PERSONAS	8 953	283		3 684	47	490	136	221	105
CANTIDAD DE CUARTOS									
1 CUARTO	16 566	656		7 457	119	772	225	443	164
2 CUARTOS	22 251	824		8 738	127	1 344	285	486	304
3 CUARTOS	22 186	776		9 379	117	1 426	217	496	287
4 CUARTOS	15 471	535		6 024	75	1 038	165	393	251
5 CUARTOS	7 678	232		2 951	26	541	59	261	125
6 Y MAS CUARTOS	7 519	215		3 097	25	487	86	295	165
RURAL	48 527	2 378	540	1 483	2 276	2 802	1 872	2 827	457
TAMAÑO DEL HOGAR									
1 PERSONA	4 548	197	56	169	183	253	179	240	65
2 PERSONAS	6 345	288	85	189	239	375	287	334	74
3 PERSONAS	7 059	297	85	210	312	488	263	394	63
4 PERSONAS	7 184	371	61	220	324	458	249	408	77
5 PERSONAS	6 409	339	63	194	297	342	235	388	65
6 PERSONAS	5 279	275	65	183	245	336	189	334	32
7 PERSONAS	4 812	262	54	139	264	254	189	299	35
8 Y MAS PERSONAS	6 891	349	71	179	412	296	281	430	46
CANTIDAD DE CUARTOS									
1 CUARTO	12 450	781	141	502	737	556	575	696	52
2 CUARTOS	17 367	852	194	526	844	920	789	1 005	165
3 CUARTOS	10 432	415	106	296	444	695	336	656	131
4 CUARTOS	4 636	206	53	102	152	339	113	260	67
5 CUARTOS	1 961	76	19	38	54	145	38	107	27
6 Y MAS CUARTOS	1 681	48	27	19	45	147	21	103	15

VIVIENDAS PARTICULARES OCUPADAS, POR DEPARTAMENTO. TOTAL-URBANO-RURAL.
CUADRO 15: TAMAÑO DEL HOGAR Y CANTIDAD DE CUARTOS.

TAMAÑO DEL HOGAR Y CANTIDAD DE CUARTOS	DEPARTAMENTOS								
	GENERAL PAZ	GOYA	ITATI	ITUZAINGO	LAVALLE	MBURUCUYA	MERCEDES	MONTE CASEROS	PASO DE LOS LIBRES
CORRIENTES									
TOTAL	3 023	15 263	1 354	4 174	3 965	1 698	6 859	5 942	6 905
TAMAÑO DEL HOGAR									
1 PERSONA	326	1 093	138	414	338	172	733	521	725
2 PERSONAS	443	1 876	183	620	513	278	973	845	1 013
3 PERSONAS	453	2 329	180	624	614	265	1 037	1 053	1 159
4 PERSONAS	434	2 637	220	627	600	247	1 155	1 079	1 202
5 PERSONAS	365	2 325	187	552	518	232	975	883	1 003
6 PERSONAS	315	1 741	139	463	465	165	708	605	669
7 PERSONAS	274	1 302	124	369	412	159	566	438	525
8 Y MAS PERSONAS	413	1 960	183	505	505	180	712	518	609
CANTIDAD DE CUARTOS									
1 CUARTO	770	3 077	293	1 153	961	470	1 101	654	1 100
2 CUARTOS	1 100	4 523	433	1 305	1 371	595	2 006	1 194	1 693
3 CUARTOS	588	3 557	318	867	848	331	1 615	1 597	1 699
4 CUARTOS	309	2 146	155	478	400	168	1 085	1 315	1 267
5 CUARTOS	127	1 057	84	204	210	72	501	687	561
6 Y MAS CUARTOS	129	903	71	167	175	62	551	495	585
URBANO	659	10 471	673	1 741	1 030	701	4 596	3 979	5 310
TAMAÑO DEL HOGAR									
1 PERSONA	78	815	58	153	126	70	454	340	521
2 PERSONAS	114	1 444	91	254	151	107	632	580	787
3 PERSONAS	106	1 727	89	275	167	116	719	725	893
4 PERSONAS	82	1 928	107	277	162	114	823	740	965
5 PERSONAS	87	1 613	108	232	125	100	654	588	793
6 PERSONAS	67	1 174	75	208	120	74	453	377	536
7 PERSONAS	50	781	61	161	83	63	389	274	384
8 Y MAS PERSONAS	75	989	84	181	96	57	472	355	431
CANTIDAD DE CUARTOS									
1 CUARTO	131	1 785	113	570	199	149	674	432	818
2 CUARTOS	161	2 857	185	464	296	180	1 258	750	1 164
3 CUARTOS	149	2 460	167	337	195	173	1 107	1 064	1 313
4 CUARTOS	102	1 700	92	208	149	109	774	931	1 087
5 CUARTOS	55	886	59	100	95	51	370	471	459
6 Y MAS CUARTOS	61	783	57	62	96	39	413	331	469
RURAL	2 364	4 792	681	2 433	2 935	997	2 263	1 963	1 595
TAMAÑO DEL HOGAR									
1 PERSONA	248	278	80	261	212	102	279	181	204
2 PERSONAS	329	432	92	366	362	171	341	265	226
3 PERSONAS	347	602	91	349	447	149	318	328	266
4 PERSONAS	352	709	113	350	438	133	332	339	237
5 PERSONAS	278	712	79	320	393	132	321	295	210
6 PERSONAS	248	567	64	255	345	91	255	228	133
7 PERSONAS	224	521	63	208	329	96	177	164	141
8 Y MAS PERSONAS	338	971	99	324	409	123	240	163	178
CANTIDAD DE CUARTOS									
1 CUARTO	639	1 292	180	583	762	321	427	222	282
2 CUARTOS	939	1 666	248	841	1 075	415	748	444	529
3 CUARTOS	439	1 097	151	530	653	158	508	533	386
4 CUARTOS	207	446	63	270	251	59	311	384	180
5 CUARTOS	72	171	25	104	115	21	131	216	102
6 Y MAS CUARTOS	68	120	14	105	79	23	138	164	116

VIVIENDAS PARTICULARES OCUPADAS, POR DEPARTAMENTO. TOTAL-URBANO-RURAL.
CUADRO 15: TAMAÑO DEL HOGAR Y CANTIDAD DE CUARTOS.

TAMAÑO DEL HOGAR Y CANTIDAD DE CUARTOS	DEPARTAMENTOS							
	SALADAS	SAN COSME	SAN LUIS DEL PALMAR	SAN MARTIN	SAN MIGUEL	SAN ROQUE	SANTO TOME	SAUCE
CORRIENTES								
TOTAL	3 554	1 927	2 977	2 484	1 761	3 363	6 704	1 922
TAMAÑO DEL HOGAR								
1 PERSONA	293	219	232	269	208	354	550	236
2 PERSONAS	456	298	411	375	248	459	850	243
3 PERSONAS	510	307	439	428	248	492	942	329
4 PERSONAS	537	277	495	398	201	453	1 112	313
5 PERSONAS	493	237	406	322	225	435	957	269
6 PERSONAS	361	198	307	247	182	366	776	193
7 PERSONAS	332	164	292	174	181	347	674	143
8 Y MAS PERSONAS	572	227	395	271	268	457	843	196
CANTIDAD DE CUARTOS								
1 CUARTO	943	573	772	317	526	989	1 043	398
2 CUARTOS	1 192	708	1 167	774	625	1 162	1 817	550
3 CUARTOS	742	401	579	619	321	609	1 663	487
4 CUARTOS	349	150	257	375	141	319	1 176	244
5 CUARTOS	173	56	102	215	76	144	551	120
6 Y MAS CUARTOS	155	39	100	184	72	140	454	123
URBANO	1 547		1 059	981	452	920	4 763	1 101
TAMAÑO DEL HOGAR								
1 PERSONA	139		75	107	43	101	389	146
2 PERSONAS	188		140	156	44	146	631	145
3 PERSONAS	228		159	184	56	146	680	192
4 PERSONAS	241		190	162	63	116	815	186
5 PERSONAS	245		170	138	69	126	697	153
6 PERSONAS	169		116	85	49	105	556	116
7 PERSONAS	141		84	59	55	85	420	70
8 Y MAS PERSONAS	196		125	90	73	95	575	93
CANTIDAD DE CUARTOS								
1 CUARTO	331		165	111	103	263	692	194
2 CUARTOS	410		293	257	134	250	1 205	279
3 CUARTOS	337		279	241	97	157	1 127	285
4 CUARTOS	217		174	186	49	124	923	165
5 CUARTOS	123		72	103	37	62	445	95
6 Y MAS CUARTOS	129		76	83	32	64	371	83
RURAL	2 007	1 927	1 918	1 503	1 309	2 443	1 941	821
TAMAÑO DEL HOGAR								
1 PERSONA	154	219	157	162	165	253	161	90
2 PERSONAS	268	298	271	219	204	313	219	98
3 PERSONAS	282	307	280	244	192	346	262	137
4 PERSONAS	296	277	305	236	138	337	297	127
5 PERSONAS	248	237	236	184	156	309	260	116
6 PERSONAS	192	198	191	162	133	261	220	77
7 PERSONAS	191	164	208	115	126	262	254	73
8 Y MAS PERSONAS	376	227	270	181	195	362	268	103
CANTIDAD DE CUARTOS								
1 CUARTO	612	573	607	206	423	726	351	204
2 CUARTOS	782	708	874	517	491	912	612	271
3 CUARTOS	405	401	300	378	224	452	536	202
4 CUARTOS	132	150	83	189	92	195	253	79
5 CUARTOS	50	56	30	112	39	82	106	25
6 Y MAS CUARTOS	26	39	24	101	40	76	83	40

VIVIENDAS PARTICULARES OCUPADAS, POR DEPARTAMENTO. TOTAL-URBANO-RURAL.
CUADRO 15: TAMAÑO DEL HOGAR Y CANTIDAD DE CUARTOS.

TAMAÑO DEL HOGAR Y CANTIDAD DE CUARTOS	TOTAL	DEPARTAMENTOS							
		ALMIRANTE BROWN	BERMEJO	COMANDANTE FERNANDEZ	CHACABUCO	12 DE OCTUBRE	FRAY J. S. MARIA DE ORD	GENERAL BELGRANO	GENERAL DONOVAN
CHACO									
TOTAL	150 616	3 691	4 931	14 196	4 435	4 108	2 306	1 950	2 110
TAMAÑO DEL HOGAR									
1 PERSONA	13 469	358	514	1 294	356	359	212	220	225
2 PERSONAS	19 065	378	680	1 923	591	469	271	241	246
3 PERSONAS	23 820	498	797	2 420	808	631	378	267	309
4 PERSONAS	26 305	558	793	2 707	833	725	356	318	322
5 PERSONAS	22 262	479	666	2 138	660	634	343	226	309
6 PERSONAS	16 225	442	507	1 413	405	457	249	235	238
7 PERSONAS	13 218	410	379	1 087	356	369	199	161	212
8 Y MAS PERSONAS	16 252	568	595	1 214	426	464	298	282	249
CANTIDAD DE CUARTOS									
1 CUARTO	38 691	1 192	1 197	2 952	854	889	560	594	577
2 CUARTOS	40 965	1 264	1 582	3 354	1 104	1 219	720	608	627
3 CUARTOS	33 563	693	1 119	3 300	1 162	1 013	554	405	494
4 CUARTOS	21 378	350	625	2 468	771	551	316	215	291
5 CUARTOS	9 466	111	242	1 234	334	258	101	86	84
6 Y MAS CUARTOS	6 553	81	166	888	210	178	55	42	37
URBANO	94 968	1 670	2 405	11 199	3 062	2 119	652	792	451
TAMAÑO DEL HOGAR									
1 PERSONA	7 511	143	213	947	231	201	63	86	41
2 PERSONAS	12 742	174	326	1 567	446	272	95	105	37
3 PERSONAS	16 255	228	422	2 004	605	350	133	110	66
4 PERSONAS	18 195	263	440	2 231	617	390	119	144	73
5 PERSONAS	15 018	238	357	1 724	469	354	95	89	75
6 PERSONAS	10 034	216	259	1 119	259	216	55	88	58
7 PERSONAS	7 282	168	173	776	194	146	43	66	54
8 Y MAS PERSONAS	7 931	240	215	831	241	190	49	104	47
CANTIDAD DE CUARTOS									
1 CUARTO	19 802	440	429	1 899	510	452	137	224	93
2 CUARTOS	23 377	581	686	2 546	682	532	167	249	137
3 CUARTOS	23 315	324	630	2 774	868	550	150	151	125
4 CUARTOS	16 009	204	378	2 136	578	322	134	97	67
5 CUARTOS	7 329	73	175	1 067	254	163	37	42	26
6 Y MAS CUARTOS	5 136	48	107	777	170	100	27	29	3
RURAL	55 648	2 021	2 526	2 997	1 373	1 989	1 654	1 158	1 659
TAMAÑO DEL HOGAR									
1 PERSONA	5 958	215	301	347	125	158	149	134	184
2 PERSONAS	6 323	204	354	356	145	197	176	136	209
3 PERSONAS	7 565	270	375	416	203	281	245	157	243
4 PERSONAS	8 110	295	353	476	216	335	237	174	249
5 PERSONAS	7 244	241	309	414	191	280	248	137	234
6 PERSONAS	6 191	226	248	294	146	241	194	147	180
7 PERSONAS	5 936	242	206	311	162	223	156	95	158
8 Y MAS PERSONAS	8 321	328	380	383	185	274	249	178	202
CANTIDAD DE CUARTOS									
1 CUARTO	18 889	752	768	1 053	344	437	423	370	484
2 CUARTOS	17 588	683	896	808	422	687	553	359	490
3 CUARTOS	10 248	369	489	526	294	463	404	254	369
4 CUARTOS	5 369	146	247	332	193	229	182	118	224
5 CUARTOS	2 137	38	67	167	80	95	64	44	58
6 Y MAS CUARTOS	1 417	33	59	111	40	78	28	13	34

VIVIENDAS PARTICULARES OCUPADAS, POR DEPARTAMENTO. TOTAL-URBANO-RURAL. CUADRO 15: TAMAÑO DEL HOGAR Y CANTIDAD DE CUARTOS.

TAMAÑO DEL HOGAR Y CANTIDAD DE CUARTOS	DEPARTAMENTOS								
	GENERAL GUEMES	INDEPEN-CIA	LIBERTAD	L. GRAL. SAN MARTIN	MAIPU	MAYOR L. J. FON-TANA	9 DE JULIO	O'HIG-GINS	PRESI-DENTE DE LA PLAZA
CHACO									
TOTAL	6 728	3 070	1 444	9 377	4 041	8 532	4 421	3 695	2 393
TAMAÑO DEL HOGAR									
1 PERSONA	416	326	126	902	372	649	437	502	270
2 PERSONAS	568	333	175	1 129	470	1 084	558	492	324
3 PERSONAS	863	426	256	1 447	530	1 377	713	513	381
4 PERSONAS	1 013	404	249	1 468	638	1 506	825	564	378
5 PERSONAS	1 045	371	193	1 251	525	1 278	659	456	306
6 PERSONAS	873	364	146	992	460	943	414	395	263
7 PERSONAS	992	331	127	916	373	831	356	319	216
8 Y MAS PERSONAS	958	515	172	1 272	673	864	459	454	255
CANTIDAD DE CUARTOS									
1 CUARTO	2 344	973	375	3 151	1 267	1 735	1 163	1 092	713
2 CUARTOS	1 984	957	410	2 818	1 228	2 309	1 215	911	755
3 CUARTOS	1 111	606	379	1 693	769	2 123	989	669	445
4 CUARTOS	722	332	155	970	457	1 294	631	581	273
5 CUARTOS	329	121	80	422	185	650	275	247	117
6 Y MAS CUARTOS	238	81	45	323	135	421	148	195	90
URBANO	1 467	1 129	898	3 933	1 106	6 241	2 128	677	1 190
TAMAÑO DEL HOGAR									
1 PERSONA	99	114	46	324	89	478	181	70	115
2 PERSONAS	181	114	98	520	149	860	312	111	184
3 PERSONAS	248	155	157	652	191	1 043	418	104	230
4 PERSONAS	290	192	160	705	210	1 154	447	112	206
5 PERSONAS	247	154	130	615	156	955	320	78	171
6 PERSONAS	162	138	101	411	110	666	171	69	117
7 PERSONAS	146	104	90	322	75	533	123	48	92
8 Y MAS PERSONAS	94	158	114	384	126	552	156	85	75
CANTIDAD DE CUARTOS									
1 CUARTO	261	340	180	1 010	260	1 180	432	150	302
2 CUARTOS	340	320	242	1 043	282	1 626	540	130	327
3 CUARTOS	311	262	270	854	236	1 607	515	163	228
4 CUARTOS	303	131	116	559	200	1 021	365	149	174
5 CUARTOS	142	39	56	265	79	488	176	45	88
6 Y MAS CUARTOS	110	37	34	202	49	319	100	40	71
RURAL	5 261	1 941	546	5 444	2 935	2 291	2 293	3 018	1 203
TAMAÑO DEL HOGAR									
1 PERSONA	317	212	78	578	283	171	256	432	155
2 PERSONAS	387	219	77	609	321	224	246	381	140
3 PERSONAS	615	271	99	795	339	334	295	409	151
4 PERSONAS	723	212	89	763	428	352	378	452	172
5 PERSONAS	798	217	63	636	369	323	339	378	135
6 PERSONAS	711	226	45	581	350	277	243	326	146
7 PERSONAS	846	227	37	594	298	298	233	271	124
8 Y MAS PERSONAS	864	357	58	888	547	312	303	369	180
CANTIDAD DE CUARTOS									
1 CUARTO	2 083	633	195	2 141	1 007	555	731	942	411
2 CUARTOS	1 644	637	168	1 775	946	683	675	781	428
3 CUARTOS	800	344	109	839	533	516	474	506	217
4 CUARTOS	419	201	39	411	257	273	266	432	99
5 CUARTOS	187	82	24	157	106	162	99	202	29
6 Y MAS CUARTOS	128	44	11	121	86	102	48	155	19

VIVIENDAS PARTICULARES OCUPADAS, POR DEPARTAMENTO. TOTAL-URBANO-RURAL.
CUADRO 15: TAMAÑO DEL HOGAR Y CANTIDAD DE CUARTOS.

TAMAÑO DEL HOGAR Y CANTIDAD DE CUARTOS	DEPARTAMENTOS						
	1 DE MAYO	QUITILI-PI	SAN FER-NANDO	SAN LO-RENZO	SARGENTO CABRAL	TAPENAGA	25 DE MAYO
CHACO							
TOTAL	1 441	5 521	51 040	2 769	2 461	981	4 975
TAMAÑO DEL HOGAR							
1 PERSONA	178	614	3 851	294	319	163	512
2 PERSONAS	215	715	6 785	369	306	166	577
3 PERSONAS	219	821	8 572	396	347	139	712
4 PERSONAS	198	869	9 846	422	379	136	798
5 PERSONAS	192	716	8 319	367	322	123	684
6 PERSONAS	147	586	5 545	303	239	82	527
7 PERSONAS	121	496	3 972	259	229	64	443
8 Y MAS PERSONAS	171	704	4 150	359	320	108	722
CANTIDAD DE CUARTOS							
1 CUARTO	437	1 745	11 246	803	804	247	1 781
2 CUARTOS	436	1 611	12 474	821	784	360	1 414
3 CUARTOS	282	999	12 544	580	506	225	903
4 CUARTOS	181	637	8 365	358	229	102	504
5 CUARTOS	57	328	3 736	136	83	31	219
6 Y MAS CUARTOS	48	201	2 675	71	55	16	154
URBANO		2 301	48 694	835			2 019
TAMAÑO DEL HOGAR							
1 PERSONA		225	3 572	95			176
2 PERSONAS		343	6 442	134			272
3 PERSONAS		392	8 262	140			345
4 PERSONAS		420	9 468	157			397
5 PERSONAS		335	8 021	119			316
6 PERSONAS		238	5 312	76			193
7 PERSONAS		172	3 758	52			147
8 Y MAS PERSONAS		176	3 859	62			173
CANTIDAD DE CUARTOS							
1 CUARTO		496	10 378	120			509
2 CUARTOS		612	11 655	200			480
3 CUARTOS		486	12 157	214			440
4 CUARTOS		369	8 201	191			314
5 CUARTOS		204	3 678	69			163
6 Y MAS CUARTOS		134	2 625	41			113
RURAL	1 441	3 220	2 346	1 934	2 461	981	2 956
TAMAÑO DEL HOGAR							
1 PERSONA	178	389	279	199	319	163	336
2 PERSONAS	215	372	343	235	306	166	305
3 PERSONAS	219	429	310	256	347	139	367
4 PERSONAS	198	449	378	265	379	136	401
5 PERSONAS	192	381	298	248	322	123	368
6 PERSONAS	147	348	233	227	239	82	334
7 PERSONAS	121	324	214	207	229	64	296
8 Y MAS PERSONAS	171	528	291	297	320	108	549
CANTIDAD DE CUARTOS							
1 CUARTO	437	1 249	868	683	804	247	1 272
2 CUARTOS	436	999	819	621	784	360	934
3 CUARTOS	282	513	387	366	506	225	463
4 CUARTOS	181	268	164	167	229	102	190
5 CUARTOS	57	124	58	67	83	31	56
6 Y MAS CUARTOS	48	67	50	30	55	16	41

VIVIENDAS PARTICULARES OCUPADAS, POR DEPARTAMENTO. TOTAL-URBANO-RURAL.
CUADRO 15: TAMAÑO DEL HOGAR Y CANTIDAD DE CUARTOS.

TAMAÑO DEL HOGAR Y CANTIDAD DE CUARTOS	TOTAL	DEPARTAMENTOS						
		BIEDMA	CUSHAMEN	ESCALANTE	FLORENTINO AMEGHINO	FUTALEUFU	GAIMAN	GASTRE
CHUBUT								
TOTAL	62 710	5 044	2 613	23 872	297	5 698	2 232	482
TAMAÑO DEL HOGAR								
1 PERSONA	7 185	542	295	2 339	94	663	428	75
2 PERSONAS	9 614	800	336	3 568	59	856	408	66
3 PERSONAS	11 195	888	424	4 467	43	944	394	61
4 PERSONAS	12 714	1 079	436	5 131	45	1 075	385	79
5 PERSONAS	9 313	829	379	3 696	21	843	276	54
6 PERSONAS	5 660	420	297	2 124	14	598	158	53
7 PERSONAS	3 471	243	212	1 274	12	370	91	49
8 Y MAS PERSONAS	3 558	243	234	1 273	9	349	92	45
CANTIDAD DE CUARTOS								
1 CUARTO	14 101	1 200	674	4 707	52	1 505	568	93
2 CUARTOS	13 885	991	817	4 986	82	1 442	489	157
3 CUARTOS	16 998	1 572	666	6 848	62	1 299	575	83
4 CUARTOS	10 304	912	229	4 270	65	719	409	67
5 CUARTOS	4 188	207	106	1 831	19	355	123	25
6 Y MAS CUARTOS	3 234	162	121	1 230	17	378	68	57
URBANO	50 539	4 782	539	22 719		4 695	699	
TAMAÑO DEL HOGAR								
1 PERSONA	4 935	446	58	2 120		454	108	
2 PERSONAS	7 567	737	71	3 367		692	116	
3 PERSONAS	9 253	842	95	4 276		795	110	
4 PERSONAS	10 761	1 063	106	4 883		923	147	
5 PERSONAS	7 859	813	75	3 553		733	88	
6 PERSONAS	4 621	411	52	2 041		513	63	
7 PERSONAS	2 738	239	35	1 241		308	32	
8 Y MAS PERSONAS	2 805	231	47	1 238		277	35	
CANTIDAD DE CUARTOS								
1 CUARTO	11 369	1 107	118	4 546		1 235	192	
2 CUARTOS	10 561	934	163	4 772		1 134	158	
3 CUARTOS	14 130	1 507	180	6 545		1 039	148	
4 CUARTOS	8 727	883	56	4 035		616	162	
5 CUARTOS	3 464	202	13	1 702		310	24	
6 Y MAS CUARTOS	2 288	149	9	1 119		311	15	
RURAL	12 171	262	2 074	1 153	297	1 003	1 533	482
TAMAÑO DEL HOGAR								
1 PERSONA	2 250	96	237	219	94	209	320	75
2 PERSONAS	2 047	63	265	201	59	164	292	66
3 PERSONAS	1 942	46	329	191	43	149	284	61
4 PERSONAS	1 953	16	330	248	45	152	238	79
5 PERSONAS	1 454	16	304	143	21	110	188	54
6 PERSONAS	1 039	9	245	83	14	85	95	53
7 PERSONAS	733	4	177	33	12	62	59	49
8 Y MAS PERSONAS	753	12	187	35	9	72	57	45
CANTIDAD DE CUARTOS								
1 CUARTO	2 732	93	556	161	52	270	376	93
2 CUARTOS	3 324	57	654	214	82	308	331	157
3 CUARTOS	2 868	65	486	303	62	210	427	83
4 CUARTOS	1 577	29	173	235	65	103	247	67
5 CUARTOS	724	5	93	129	19	45	99	25
6 Y MAS CUARTOS	946	13	112	111	17	67	53	57

VIVIENDAS PARTICULARES OCUPADAS, POR DEPARTAMENTO. TOTAL-URBANO-RURAL.
CUADRO 15: TAMAÑO DEL HOGAR Y CANTIDAD DE CUARTOS.

TAMAÑO DEL HOGAR Y CANTIDAD DE CUARTOS	DEPARTAMENTOS							
	LANGUIÑEO	MARTIRES	PASO DE INDIOS	RAWSON	RIO SENGUERR	SARMIENTO	TEHUEL-CHES	TELSEN
CHUBUT								
TOTAL	688	260	498	16 488	1 230	1 693	1 143	472
TAMAÑO DEL HOGAR								
1 PERSONA	101	52	86	1 734	227	288	174	87
2 PERSONAS	104	37	83	2 507	218	303	192	77
3 PERSONAS	102	39	72	3 003	215	281	192	70
4 PERSONAS	97	36	65	3 504	190	304	207	81
5 PERSONAS	93	33	62	2 497	155	211	129	35
6 PERSONAS	82	21	43	1 489	86	130	97	48
7 PERSONAS	57	19	42	846	71	79	70	36
8 Y MAS PERSONAS	52	23	45	908	68	97	82	38
CANTIDAD DE CUARTOS								
1 CUARTO	164	63	99	4 117	236	292	237	94
2 CUARTOS	185	103	147	3 225	353	432	299	177
3 CUARTOS	134	59	99	4 458	296	497	254	96
4 CUARTOS	82	14	59	2 881	142	259	151	45
5 CUARTOS	41	10	29	1 162	84	107	70	19
6 Y MAS CUARTOS	82	11	65	645	119	106	132	41
URBANO				15 781		1 324		
TAMAÑO DEL HOGAR								
1 PERSONA				1 579		170		
2 PERSONAS				2 369		215		
3 PERSONAS				2 903		232		
4 PERSONAS				3 372		267		
5 PERSONAS				2 417		180		
6 PERSONAS				1 434		107		
7 PERSONAS				815		68		
8 Y MAS PERSONAS				892		85		
CANTIDAD DE CUARTOS								
1 CUARTO				3 941		230		
2 CUARTOS				3 060		340		
3 CUARTOS				4 261		400		
4 CUARTOS				2 776		199		
5 CUARTOS				1 126		87		
6 Y MAS CUARTOS				617		68		
RURAL	688	260	498	707	1 230	369	1 143	472
TAMAÑO DEL HOGAR								
1 PERSONA	101	52	86	155	227	118	174	87
2 PERSONAS	104	37	83	138	218	88	192	77
3 PERSONAS	102	39	72	100	215	49	192	70
4 PERSONAS	97	36	65	132	190	37	207	81
5 PERSONAS	93	33	62	80	155	31	129	35
6 PERSONAS	82	21	43	55	86	23	97	48
7 PERSONAS	57	19	42	31	71	11	70	36
8 Y MAS PERSONAS	52	23	45	16	68	12	82	38
CANTIDAD DE CUARTOS								
1 CUARTO	164	63	99	176	236	62	237	94
2 CUARTOS	185	103	147	165	353	92	299	177
3 CUARTOS	134	59	99	197	296	97	254	96
4 CUARTOS	82	14	59	105	142	60	151	45
5 CUARTOS	41	10	29	36	84	20	70	19
6 Y MAS CUARTOS	82	11	65	28	119	38	132	41

VIVIENDAS PARTICULARES OCUPADAS, POR DEPARTAMENTO. TOTAL-URBANO-RURAL.
CUADRO 15: TAMAÑO DEL HOGAR Y CANTIDAD DE CUARTOS.

TAMAÑO DEL HOGAR Y CANTIDAD DE CUARTOS	TOTAL	DEPARTAMENTOS						
		COLON	CONCORDIA	DIAMANTE	FEDERACION	FEDERAL	FELICIANO	GUALEGUAY
ENTRE RIOS								
TOTAL	219 880	12 651	27 820	9 315	9 474	4 651	2 509	10 012
TAMAÑO DEL HOGAR								
1 PERSONA	21 149	1 266	2 351	1 027	748	430	242	1 089
2 PERSONAS	37 554	2 374	4 172	1 866	1 365	672	355	1 783
3 PERSONAS	39 652	2 559	4 622	1 719	1 663	771	396	1 805
4 PERSONAS	42 024	2 457	5 421	1 768	1 824	818	371	1 827
5 PERSONAS	32 182	1 801	4 106	1 289	1 462	682	353	1 366
6 PERSONAS	20 207	1 011	2 778	740	997	493	273	916
7 PERSONAS	13 459	645	2 061	511	700	354	228	630
8 Y MAS PERSONAS	13 653	538	2 309	395	715	431	291	596
CANTIDAD DE CUARTOS								
1 CUARTO	31 307	1 271	4 128	1 055	855	922	394	1 417
2 CUARTOS	54 500	2 924	7 001	1 919	1 762	1 398	789	2 678
3 CUARTOS	61 208	3 926	7 347	2 833	3 039	1 213	669	2 470
4 CUARTOS	40 375	2 717	5 100	1 900	2 260	632	361	1 748
5 CUARTOS	19 040	1 202	2 438	930	917	287	172	956
6 Y MAS CUARTOS	13 450	611	1 806	678	641	199	124	743
URBANO	152 687	7 258	21 290	5 597	5 915	2 140	1 093	7 067
TAMAÑO DEL HOGAR								
1 PERSONA	14 146	700	1 714	686	484	202	108	784
2 PERSONAS	27 091	1 446	3 253	1 241	898	318	158	1 314
3 PERSONAS	27 751	1 489	3 584	1 022	1 086	343	173	1 282
4 PERSONAS	29 567	1 393	4 182	1 071	1 208	362	169	1 312
5 PERSONAS	22 587	1 047	3 125	754	861	365	150	944
6 PERSONAS	13 812	579	2 128	390	546	229	130	627
7 PERSONAS	8 823	333	1 587	271	375	144	86	407
8 Y MAS PERSONAS	8 910	271	1 717	162	457	177	119	397
CANTIDAD DE CUARTOS								
1 CUARTO	20 142	671	2 910	564	607	394	169	773
2 CUARTOS	35 954	1 364	5 158	1 174	1 092	646	308	1 713
3 CUARTOS	43 371	2 417	5 596	1 887	2 022	573	278	1 787
4 CUARTOS	29 181	1 588	4 113	1 102	1 453	285	190	1 421
5 CUARTOS	13 855	810	1 983	512	473	130	95	761
6 Y MAS CUARTOS	10 184	408	1 530	358	268	112	53	612
RURAL	67 193	5 393	6 530	3 718	3 559	2 511	1 416	2 945
TAMAÑO DEL HOGAR								
1 PERSONA	7 003	566	637	341	264	228	134	305
2 PERSONAS	10 463	928	919	625	467	354	197	469
3 PERSONAS	11 901	1 070	1 038	697	577	428	223	523
4 PERSONAS	12 457	1 064	1 239	697	616	456	202	515
5 PERSONAS	9 595	754	981	535	601	317	203	422
6 PERSONAS	6 395	432	650	350	451	264	143	289
7 PERSONAS	4 636	312	474	240	325	210	142	223
8 Y MAS PERSONAS	4 743	267	592	233	258	254	172	199
CANTIDAD DE CUARTOS								
1 CUARTO	11 165	600	1 218	491	248	528	225	644
2 CUARTOS	18 546	1 560	1 843	745	670	752	481	965
3 CUARTOS	17 837	1 509	1 751	946	1 017	640	391	683
4 CUARTOS	11 194	1 129	987	798	807	347	171	327
5 CUARTOS	5 185	392	455	418	444	157	77	195
6 Y MAS CUARTOS	3 266	203	276	320	373	87	71	131

VIVIENDAS PARTICULARES OCUPADAS, POR DEPARTAMENTO. TOTAL-URBANO-RURAL.
CUADRO 15: TAMAÑO DEL HOGAR Y CANTIDAD DE CUARTOS.

TAMAÑO DEL HOGAR Y CANTIDAD DE CUARTOS	DEPARTAMENTOS							
	GUALE-GUAYCHU	LA PAZ	NOGOYA	PARANA	TALA	URUGUAY	VICTORIA	VILLAGUAY
ENTRE RIOS								
TOTAL	22 484	12 698	9 248	54 593	6 216	20 306	7 480	10 423
TAMAÑO DEL HOGAR								
1 PERSONA	2 383	1 174	906	4 417	825	2 122	1 067	1 102
2 PERSONAS	3 833	1 744	1 654	9 232	1 159	4 028	1 502	1 815
3 PERSONAS	3 884	2 021	1 772	10 097	1 159	3 924	1 361	1 899
4 PERSONAS	4 244	2 176	1 757	10 961	1 217	4 014	1 269	1 900
5 PERSONAS	3 236	1 871	1 430	8 535	810	2 864	929	1 448
6 PERSONAS	2 165	1 342	720	5 143	481	1 642	604	902
7 PERSONAS	1 384	1 042	528	3 167	291	889	389	640
8 Y MAS PERSONAS	1 355	1 328	481	3 041	274	823	359	717
CANTIDAD DE CUARTOS								
1 CUARTO	3 437	2 691	1 212	7 101	1 033	2 754	1 260	1 777
2 CUARTOS	6 056	3 498	2 342	12 800	1 492	5 095	2 026	2 720
3 CUARTOS	6 508	3 099	2 528	15 397	1 785	5 920	1 712	2 762
4 CUARTOS	3 690	2 002	1 621	10 494	1 182	3 681	1 202	1 785
5 CUARTOS	1 493	861	961	5 132	465	1 762	668	796
6 Y MAS CUARTOS	1 300	547	584	3 669	259	1 094	612	583
URBANO								
	15 524	7 700	4 875	46 897	3 475	13 951	5 092	4 813
TAMAÑO DEL HOGAR								
1 PERSONA	1 535	689	527	3 720	439	1 380	702	476
2 PERSONAS	2 732	1 079	919	8 166	638	2 885	1 121	923
3 PERSONAS	2 687	1 315	883	8 674	647	2 719	930	917
4 PERSONAS	2 983	1 323	862	9 453	695	2 716	863	975
5 PERSONAS	2 334	1 154	745	7 394	455	1 950	622	687
6 PERSONAS	1 457	794	410	4 322	300	1 121	398	381
7 PERSONAS	887	594	259	2 653	161	630	217	219
8 Y MAS PERSONAS	909	752	270	2 515	140	550	239	235
CANTIDAD DE CUARTOS								
1 CUARTO	2 194	1 483	713	5 983	574	1 713	809	585
2 CUARTOS	4 074	2 011	1 033	10 981	722	3 408	1 285	985
3 CUARTOS	4 618	1 913	1 310	13 220	1 012	4 151	1 232	1 355
4 CUARTOS	2 689	1 301	884	8 996	682	2 596	838	1 043
5 CUARTOS	1 026	588	565	4 400	304	1 298	460	450
6 Y MAS CUARTOS	923	404	370	3 317	181	785	468	395
RURAL								
	6 960	4 998	4 373	7 696	2 741	6 355	2 388	5 610
TAMAÑO DEL HOGAR								
1 PERSONA	848	485	379	697	386	742	365	626
2 PERSONAS	1 101	665	735	1 066	521	1 143	381	892
3 PERSONAS	1 197	706	889	1 423	512	1 205	431	982
4 PERSONAS	1 261	853	895	1 508	522	1 298	406	925
5 PERSONAS	902	717	685	1 141	355	914	307	761
6 PERSONAS	708	548	310	821	181	521	206	521
7 PERSONAS	497	448	269	514	130	259	172	421
8 Y MAS PERSONAS	446	576	211	526	134	273	120	482
CANTIDAD DE CUARTOS								
1 CUARTO	1 243	1 208	499	1 118	459	1 041	451	1 192
2 CUARTOS	1 982	1 487	1 309	1 819	770	1 687	741	1 735
3 CUARTOS	1 890	1 186	1 218	2 177	773	1 769	480	1 407
4 CUARTOS	1 001	701	737	1 498	500	1 085	364	742
5 CUARTOS	467	273	396	732	161	464	208	346
6 Y MAS CUARTOS	377	143	214	352	78	309	144	188

VIVIENDAS PARTICULARES OCUPADAS, POR DEPARTAMENTO. TOTAL-URBANO-RURAL.
CUADRO 15: TAMAÑO DEL HOGAR Y CANTIDAD DE CUARTOS.

TAMAÑO DEL HOGAR Y CANTIDAD DE CUARTOS	TOTAL	DEPARTAMENTOS					
		BERMEJO	FORMOSA	LAISHI	MATACOS	PATIÑO	PILAGAS
FORMOSA							
TOTAL	61 373	1 534	21 546	2 384	1 031	10 546	2 860
TAMAÑO DEL HOGAR							
1 PERSONA	5 381	157	1 606	244	98	1 126	273
2 PERSONAS	7 269	155	2 539	278	118	1 310	261
3 PERSONAS	9 019	205	3 233	366	139	1 534	370
4 PERSONAS	10 067	243	3 723	363	160	1 664	395
5 PERSONAS	9 160	218	3 436	322	173	1 519	398
6 PERSONAS	6 931	164	2 528	264	131	1 148	312
7 PERSONAS	6 028	216	2 018	230	91	1 091	336
8 Y MAS PERSONAS	7 518	176	2 463	317	121	1 154	515
CANTIDAD DE CUARTOS							
1 CUARTO	18 638	667	5 349	841	512	3 638	906
2 CUARTOS	18 437	555	5 794	801	271	3 397	1 016
3 CUARTOS	11 984	198	4 789	455	113	1 838	507
4 CUARTOS	7 106	85	3 256	178	80	954	221
5 CUARTOS	2 930	18	1 329	68	27	419	125
6 Y MAS CUARTOS	2 228	11	1 029	41	28	300	85
URBANO	34 735		19 181		827	4 578	438
TAMAÑO DEL HOGAR							
1 PERSONA	2 735		1 297		79	482	42
2 PERSONAS	4 247		2 219		101	572	56
3 PERSONAS	5 272		2 891		116	665	67
4 PERSONAS	6 114		3 392		133	764	56
5 PERSONAS	5 509		3 132		136	714	70
6 PERSONAS	3 980		2 279		99	494	49
7 PERSONAS	3 148		1 810		72	462	37
8 Y MAS PERSONAS	3 730		2 161		91	425	61
CANTIDAD DE CUARTOS							
1 CUARTO	8 176		4 390		411	1 059	118
2 CUARTOS	9 412		4 998		202	1 357	159
3 CUARTOS	7 840		4 406		89	1 046	91
4 CUARTOS	5 356		3 115		73	628	38
5 CUARTOS	2 244		1 281		24	280	22
6 Y MAS CUARTOS	1 707		991		28	208	10
RURAL	26 638	1 534	2 365	2 384	204	5 968	2 422
TAMAÑO DEL HOGAR							
1 PERSONA	2 646	157	309	244	19	644	231
2 PERSONAS	3 022	155	320	278	17	738	205
3 PERSONAS	3 747	205	342	366	23	869	303
4 PERSONAS	3 953	243	331	363	27	900	339
5 PERSONAS	3 651	218	304	322	37	805	328
6 PERSONAS	2 951	164	249	264	32	654	263
7 PERSONAS	2 880	216	208	230	19	629	299
8 Y MAS PERSONAS	3 788	176	302	317	30	729	454
CANTIDAD DE CUARTOS							
1 CUARTO	10 462	667	959	841	101	2 579	788
2 CUARTOS	9 075	555	796	801	69	2 040	857
3 CUARTOS	4 144	198	383	455	24	792	416
4 CUARTOS	1 750	85	141	178	7	326	183
5 CUARTOS	686	18	48	68	3	139	103
6 Y MAS CUARTOS	521	11	38	41		92	75

VIVIENDAS PARTICULARES OCUPADAS, POR DEPARTAMENTO. TOTAL-URBANO-RURAL.
CUADRO 15: TAMAÑO DEL HOGAR Y CANTIDAD DE CUARTOS.

TAMAÑO DEL HOGAR Y CANTIDAD DE CUARTOS	DEPARTAMENTOS		
	PILCOMAYO	PIRANE	RAMON LISTA
FORMOSA			
TOTAL	10 305	10 611	556
TAMAÑO DEL HOGAR			
1 PERSONA	778	1 068	31
2 PERSONAS	1 177	1 351	80
3 PERSONAS	1 495	1 599	78
4 PERSONAS	1 724	1 711	84
5 PERSONAS	1 502	1 511	81
6 PERSONAS	1 167	1 145	72
7 PERSONAS	1 013	954	69
8 Y MAS PERSONAS	1 449	1 262	61
CANTIDAD DE CUARTOS			
1 CUARTO	2 884	3 413	428
2 CUARTOS	3 199	3 370	84
3 CUARTOS	2 055	2 002	27
4 CUARTOS	1 196	1 126	10
5 CUARTOS	524	418	2
6 Y MAS CUARTOS	447	282	5
URBANO			
	5 172	4 539	
TAMAÑO DEL HOGAR			
1 PERSONA	381	454	
2 PERSONAS	646	653	
3 PERSONAS	806	727	
4 PERSONAS	935	834	
5 PERSONAS	786	671	
6 PERSONAS	568	491	
7 PERSONAS	446	321	
8 Y MAS PERSONAS	604	388	
CANTIDAD DE CUARTOS			
1 CUARTO	1 156	1 042	
2 CUARTOS	1 387	1 309	
3 CUARTOS	1 179	1 029	
4 CUARTOS	782	720	
5 CUARTOS	368	269	
6 Y MAS CUARTOS	300	170	
RURAL			
	5 133	6 072	556
TAMAÑO DEL HOGAR			
1 PERSONA	397	614	31
2 PERSONAS	531	698	80
3 PERSONAS	689	872	78
4 PERSONAS	789	877	84
5 PERSONAS	716	840	81
6 PERSONAS	599	654	72
7 PERSONAS	567	643	69
8 Y MAS PERSONAS	845	874	61
CANTIDAD DE CUARTOS			
1 CUARTO	1 728	2 371	428
2 CUARTOS	1 812	2 061	84
3 CUARTOS	876	973	27
4 CUARTOS	414	406	10
5 CUARTOS	156	149	2
6 Y MAS CUARTOS	147	112	5

VIVIENDAS PARTICULARES OCUPADAS, POR DEPARTAMENTO. TOTAL-URBANO-RURAL.
CUADRO 15: TAMAÑO DEL HOGAR Y CANTIDAD DE CUARTOS.

TAMAÑO DEL HOGAR Y CANTIDAD DE CUARTOS	TOTAL	DEPARTAMENTOS						
		CAPITAL	COCHINOCA	EL CARMEN	HUMAHUACA	LEDESMA	RINCONADA	SAN ANTONIO
JUJUY								
TOTAL	86 266	33 863	1 841	9 478	3 743	12 505	900	707
TAMAÑO DEL HOGAR								
1 PERSONA	9 905	2 672	359	1 249	618	1 210	182	138
2 PERSONAS	9 660	3 566	275	1 072	458	1 158	117	99
3 PERSONAS	11 373	4 671	286	1 208	461	1 432	140	104
4 PERSONAS	13 684	5 718	243	1 467	529	1 935	117	111
5 PERSONAS	13 038	5 635	200	1 405	485	1 917	108	89
6 PERSONAS	10 143	4 172	175	1 103	410	1 645	91	52
7 PERSONAS	8 078	3 242	129	887	358	1 351	80	61
8 Y MAS PERSONAS	10 385	4 187	174	1 037	424	1 857	65	53
CANTIDAD DE CUARTOS								
1 CUARTO	20 631	6 600	380	2 694	392	3 492	270	282
2 CUARTOS	21 331	7 513	459	2 675	745	3 151	218	201
3 CUARTOS	19 530	7 501	437	1 776	1 617	3 098	215	107
4 CUARTOS	13 322	6 514	285	1 164	474	1 768	116	62
5 CUARTOS	6 038	3 057	143	507	249	635	48	41
6 Y MAS CUARTOS	5 414	2 678	137	462	266	361	33	14
URBANO	61 186	30 774	735	4 753	2 260	10 136		
TAMAÑO DEL HOGAR								
1 PERSONA	5 233	2 244	175	438	324	737		
2 PERSONAS	6 238	3 171	89	498	209	876		
3 PERSONAS	8 143	4 279	114	619	252	1 173		
4 PERSONAS	10 291	5 273	82	772	367	1 628		
5 PERSONAS	9 952	5 224	75	746	315	1 642		
6 PERSONAS	7 706	3 859	71	616	279	1 394		
7 PERSONAS	5 832	2 884	56	439	239	1 112		
8 Y MAS PERSONAS	7 791	3 840	73	625	275	1 574		
CANTIDAD DE CUARTOS								
1 CUARTO	11 760	5 582	138	1 017	227	1 978		
2 CUARTOS	14 228	6 628	135	1 138	347	2 570		
3 CUARTOS	14 990	6 922	165	1 145	1 192	2 947		
4 CUARTOS	10 808	6 148	119	799	241	1 684		
5 CUARTOS	4 936	2 909	81	346	101	618		
6 Y MAS CUARTOS	4 464	2 585	97	308	152	339		
RURAL	25 080	3 089	1 106	4 725	1 483	2 369	900	707
TAMAÑO DEL HOGAR								
1 PERSONA	4 672	428	184	811	294	473	182	138
2 PERSONAS	3 422	395	186	574	249	282	117	99
3 PERSONAS	3 230	392	172	589	209	259	140	104
4 PERSONAS	3 393	445	161	695	162	307	117	111
5 PERSONAS	3 086	411	125	659	170	273	108	89
6 PERSONAS	2 437	313	104	487	131	251	91	52
7 PERSONAS	2 246	358	73	448	119	239	80	61
8 Y MAS PERSONAS	2 594	347	101	462	149	283	65	53
CANTIDAD DE CUARTOS								
1 CUARTO	8 871	1 018	242	1 877	165	1 514	270	282
2 CUARTOS	7 103	885	324	1 537	398	561	218	201
3 CUARTOS	4 540	579	272	631	425	151	215	107
4 CUARTOS	2 514	366	166	365	233	84	116	62
5 CUARTOS	1 102	148	62	161	148	17	48	41
6 Y MAS CUARTOS	950	93	40	154	114	22	33	14

VIVIENDAS PARTICULARES OCUPADAS, POR DEPARTAMENTO. TOTAL-URBANO-RURAL.
CUADRO 15: TAMAÑO DEL HOGAR Y CANTIDAD DE CUARTOS.

TAMAÑO DEL HOGAR Y CANTIDAD DE CUARTOS	DEPARTAMENTOS							
	SAN PEDRO	SANTA BARBARA	SANTA CATALINA	SUSQUES	TILCARA	TUMBAYA	VALLE GRANDE	YAVI
JUJUY								
TOTAL	12 156	3 858	788	449	1 575	948	487	2 968
TAMAÑO DEL HOGAR								
1 PERSONA	1 331	921	162	76	253	149	119	466
2 PERSONAS	1 353	452	168	70	216	143	96	417
3 PERSONAS	1 604	470	124	50	222	132	70	399
4 PERSONAS	2 068	464	116	59	220	142	60	435
5 PERSONAS	1 845	450	91	49	197	108	47	412
6 PERSONAS	1 440	373	58	39	166	79	35	305
7 PERSONAS	1 030	316	37	34	146	87	39	281
8 Y MAS PERSONAS	1 485	412	32	72	155	108	21	253
CANTIDAD DE CUARTOS								
1 CUARTO	3 037	2 100	166	157	183	153	128	397
2 CUARTOS	3 581	1 024	198	114	397	216	194	645
3 CUARTOS	2 698	448	173	102	408	280	84	586
4 CUARTOS	1 654	175	126	53	289	148	42	452
5 CUARTOS	655	65	59	13	144	79	16	327
6 Y MAS CUARTOS	531	46	66	10	154	72	23	561
URBANO								
	9 143	1 650						1 735
TAMAÑO DEL HOGAR								
1 PERSONA	791	314						210
2 PERSONAS	996	199						200
3 PERSONAS	1 283	205						218
4 PERSONAS	1 683	210						276
5 PERSONAS	1 464	206						280
6 PERSONAS	1 103	188						196
7 PERSONAS	777	147						178
8 Y MAS PERSONAS	1 046	181						177
CANTIDAD DE CUARTOS								
1 CUARTO	1 689	912						217
2 CUARTOS	2 675	455						280
3 CUARTOS	2 187	171						261
4 CUARTOS	1 469	74						274
5 CUARTOS	625	23						233
6 Y MAS CUARTOS	498	15						470
RURAL								
	3 013	2 208	788	449	1 575	948	487	1 233
TAMAÑO DEL HOGAR								
1 PERSONA	540	607	162	76	253	149	119	256
2 PERSONAS	357	253	168	70	216	143	96	217
3 PERSONAS	321	265	124	50	222	132	70	181
4 PERSONAS	385	254	116	59	220	142	60	159
5 PERSONAS	381	244	91	49	197	108	47	132
6 PERSONAS	337	185	58	39	166	79	35	109
7 PERSONAS	253	169	37	34	146	87	39	103
8 Y MAS PERSONAS	439	231	32	72	155	108	21	76
CANTIDAD DE CUARTOS								
1 CUARTO	1 348	1 188	166	157	183	153	128	180
2 CUARTOS	906	569	198	114	397	216	194	365
3 CUARTOS	511	277	173	102	408	280	84	325
4 CUARTOS	185	101	126	53	289	148	42	178
5 CUARTOS	30	42	59	13	144	79	16	94
6 Y MAS CUARTOS	33	31	66	10	154	72	23	91

VIVIENDAS PARTICULARES OCUPADAS, POR DEPARTAMENTO. TOTAL-URBANO-RURAL.
CUADRO 15: TAMAÑO DEL HOGAR Y CANTIDAD DE CUARTOS.

TAMAÑO DEL HOGAR Y CANTIDAD DE CUARTOS	TOTAL	DEPARTAMENTOS						
		ATREUCO	CALEU CALEU	CAPITAL	CATRILO	CONHELO	CURACO	CHALILEO
LA PAMPA								
TOTAL	56 705	2 490	488	14 142	1 544	3 392	216	397
TAMAÑO DEL HOGAR								
1 PERSONA	7 145	327	97	1 381	219	460	35	54
2 PERSONAS	11 329	487	93	2 709	308	692	40	56
3 PERSONAS	11 550	502	89	2 309	337	722	33	79
4 PERSONAS	11 897	506	91	3 172	319	689	24	82
5 PERSONAS	7 256	341	55	2 075	170	436	31	53
6 PERSONAS	3 629	165	31	956	103	195	16	31
7 PERSONAS	1 992	82	18	530	48	103	27	24
8 Y MAS PERSONAS	1 907	80	14	510	40	95	10	18
CANTIDAD DE CUARTOS								
1 CUARTO	6 265	242	87	1 617	171	313	30	46
2 CUARTOS	11 187	507	149	2 370	360	628	56	84
3 CUARTOS	15 358	667	130	3 739	417	923	53	100
4 CUARTOS	11 937	487	60	3 336	274	712	37	69
5 CUARTOS	6 480	290	37	1 646	160	443	23	48
6 Y MAS CUARTOS	5 478	297	25	1 434	162	373	17	50
URBANO	36 429	755		13 347	569	1 588		
TAMAÑO DEL HOGAR								
1 PERSONA	3 902	90		1 229	74	215		
2 PERSONAS	7 394	153		2 564	118	360		
3 PERSONAS	7 551	151		2 663	125	335		
4 PERSONAS	7 929	170		3 030	115	327		
5 PERSONAS	4 874	111		1 985	64	189		
6 PERSONAS	2 332	43		901	41	82		
7 PERSONAS	1 219	21		492	16	35		
8 Y MAS PERSONAS	1 228	16		483	16	45		
CANTIDAD DE CUARTOS								
1 CUARTO	3 835	60		1 507	58	147		
2 CUARTOS	6 884	164		2 166	136	278		
3 CUARTOS	10 318	218		3 557	167	463		
4 CUARTOS	8 045	158		3 178	106	338		
5 CUARTOS	4 023	78		1 579	53	198		
6 Y MAS CUARTOS	3 324	77		1 360	49	164		
RURAL	20 276	1 735	488	795	975	1 804	216	397
TAMAÑO DEL HOGAR								
1 PERSONA	3 243	237	97	152	145	245	35	54
2 PERSONAS	3 935	334	93	145	190	332	40	56
3 PERSONAS	3 999	351	89	146	212	387	33	79
4 PERSONAS	3 968	336	91	142	204	362	24	82
5 PERSONAS	2 382	230	55	90	106	247	31	53
6 PERSONAS	1 297	122	31	55	62	113	16	31
7 PERSONAS	773	61	18	38	32	68	27	24
8 Y MAS PERSONAS	679	64	14	27	24	50	10	18
CANTIDAD DE CUARTOS								
1 CUARTO	2 430	182	87	110	113	166	30	46
2 CUARTOS	4 303	343	149	204	224	350	56	84
3 CUARTOS	5 040	449	130	182	250	460	53	100
4 CUARTOS	3 892	329	60	158	168	374	37	69
5 CUARTOS	2 457	212	37	67	107	245	23	48
6 Y MAS CUARTOS	2 154	220	25	74	113	209	17	50

VIVIENDAS PARTICULARES OCUPADAS, POR DEPARTAMENTO. TOTAL-URBANO-RURAL. CUADRO 15: TAMAÑO DEL HOGAR Y CANTIDAD DE CUARTOS.

TAMAÑO DEL HOGAR Y CANTIDAD DE CUARTOS	DEPARTAMENTOS							
	CHAPALEUFU	CHICAL CO	GUATRACHE	HUCAL	LOVENTUE	LIHUEL CALEL	LIMAY MAHUIDA	MARACO
LA PAMPA								
TOTAL	2 276	248	2 387	2 372	1 906	247	204	9 007
TAMAÑO DEL HOGAR								
1 PERSONA	330	16	376	366	295	66	37	941
2 PERSONAS	489	34	516	519	319	47	38	1 923
3 PERSONAS	457	38	435	503	370	55	46	1 931
4 PERSONAS	483	40	515	497	367	28	28	1 991
5 PERSONAS	268	46	283	263	241	20	17	1 124
6 PERSONAS	131	29	148	122	119	16	22	563
7 PERSONAS	67	20	67	50	90	6	8	261
8 Y MAS PERSONAS	51	25	47	52	105	9	8	273
CANTIDAD DE CUARTOS								
1 CUARTO	203	35	172	205	244	55	44	971
2 CUARTOS	551	65	366	491	578	52	53	1 683
3 CUARTOS	611	64	626	663	496	60	45	2 742
4 CUARTOS	432	47	593	527	327	47	34	1 706
5 CUARTOS	236	21	371	295	142	22	17	1 012
6 Y MAS CUARTOS	243	16	259	140	119	11	11	813
URBANO								
	1 042		774	641	1 000			8 306
TAMAÑO DEL HOGAR								
1 PERSONA	122		127	87	128			813
2 PERSONAS	223		170	142	153			1 737
3 PERSONAS	217		150	142	185			1 800
4 PERSONAS	224		174	129	213			1 844
5 PERSONAS	124		84	86	145			1 056
6 PERSONAS	77		38	32	69			509
7 PERSONAS	31		20	12	53			234
8 Y MAS PERSONAS	24		11	11	54			253
CANTIDAD DE CUARTOS								
1 CUARTO	92		81	47	132			865
2 CUARTOS	253		131	142	282			1 504
3 CUARTOS	275		220	195	281			2 587
4 CUARTOS	216		189	146	187			1 674
5 CUARTOS	97		83	87	68			933
6 Y MAS CUARTOS	109		70	24	50			743
RURAL								
	1 234	248	1 613	1 731	906	247	204	701
TAMAÑO DEL HOGAR								
1 PERSONA	208	16	249	279	167	66	37	128
2 PERSONAS	266	34	346	377	166	47	38	126
3 PERSONAS	240	38	285	361	185	55	46	131
4 PERSONAS	259	40	341	368	154	28	28	147
5 PERSONAS	144	46	199	177	96	20	17	68
6 PERSONAS	54	29	110	90	50	16	22	54
7 PERSONAS	36	20	47	38	37	6	8	27
8 Y MAS PERSONAS	27	25	36	41	51	9	8	20
CANTIDAD DE CUARTOS								
1 CUARTO	111	35	91	158	112	55	44	106
2 CUARTOS	298	65	235	349	296	52	53	179
3 CUARTOS	336	64	406	468	215	60	45	155
4 CUARTOS	216	47	404	381	140	47	34	112
5 CUARTOS	139	21	288	209	74	22	17	79
6 Y MAS CUARTOS	134	16	189	166	69	11	11	70

VIVIENDAS PARTICULARES OCUPADAS, POR DEPARTAMENTO. TOTAL-URBANO-RURAL.
CUADRO 15: TAMAÑO DEL HOGAR Y CANTIDAD DE CUARTOS.

TAMAÑO DEL HOGAR Y CANTIDAD DE CUARTOS	DEPARTAMENTOS						
	PUELEN	QUEMU QUEMU	RANCUL	REALICO	TOAY	TRENEL	UTRACAN
LA PAMPA							
TOTAL	1 129	2 330	2 465	3 513	1 408	1 544	3 000
TAMAÑO DEL HOGAR							
1 PERSONA	93	325	355	507	224	212	429
2 PERSONAS	132	525	452	803	238	321	528
3 PERSONAS	199	505	479	765	264	300	632
4 PERSONAS	205	487	508	738	262	319	546
5 PERSONAS	191	240	301	363	167	207	364
6 PERSONAS	126	143	154	164	107	75	213
7 PERSONAS	81	64	108	91	71	61	115
8 Y MAS PERSONAS	102	41	103	82	75	49	113
CANTIDAD DE CUARTOS							
1 CUARTO	219	175	436	327	243	100	328
2 CUARTOS	371	451	564	724	265	231	588
3 CUARTOS	326	616	627	1 039	299	376	739
4 CUARTOS	163	462	440	777	323	384	620
5 CUARTOS	35	265	253	372	151	251	369
6 Y MAS CUARTOS	15	341	143	274	127	202	356
URBANO	625	1 530	628	2 172	788	617	2 047
TAMAÑO DEL HOGAR							
1 PERSONA	45	207	81	272	77	96	239
2 PERSONAS	78	354	96	510	123	162	381
3 PERSONAS	117	342	125	482	152	118	447
4 PERSONAS	123	323	120	467	158	116	396
5 PERSONAS	111	145	99	231	111	65	268
6 PERSONAS	62	83	52	101	66	23	153
7 PERSONAS	44	41	23	53	40	17	82
8 Y MAS PERSONAS	45	25	27	56	61	20	81
CANTIDAD DE CUARTOS							
1 CUARTO	85	121	99	205	102	49	185
2 CUARTOS	219	295	153	476	155	125	405
3 CUARTOS	186	430	175	676	173	175	540
4 CUARTOS	115	324	118	483	211	154	448
5 CUARTOS	14	173	57	203	86	66	248
6 Y MAS CUARTOS	6	187	26	129	61	48	221
RURAL	504	800	1 837	1 341	620	927	953
TAMAÑO DEL HOGAR							
1 PERSONA	48	118	274	235	147	116	190
2 PERSONAS	54	161	356	293	115	159	207
3 PERSONAS	82	163	354	283	112	182	185
4 PERSONAS	82	164	338	271	104	203	150
5 PERSONAS	80	95	202	132	56	142	96
6 PERSONAS	64	60	102	63	41	52	60
7 PERSONAS	37	23	80	38	31	44	33
8 Y MAS PERSONAS	57	16	81	26	14	29	32
CANTIDAD DE CUARTOS							
1 CUARTO	134	54	339	122	141	51	143
2 CUARTOS	152	156	411	248	110	106	183
3 CUARTOS	140	186	452	363	126	201	199
4 CUARTOS	48	138	322	294	112	230	172
5 CUARTOS	21	112	196	169	65	185	121
6 Y MAS CUARTOS	9	154	117	145	66	154	135

VIVIENDAS PARTICULARES OCUPADAS, POR DEPARTAMENTO. TOTAL-URBANO-RURAL.
CUADRO 15: TAMAÑO DEL HOGAR Y CANTIDAD DE CUARTOS.

TAMAÑO DEL HOGAR Y CANTIDAD DE CUARTOS	TOTAL	DEPARTAMENTOS					
		ARAUCO	CAPITAL	CASTRO BARROS	CHILECITO	FAMATINA	GENERAL ANGEL V. PEÑALOZA
LA RIOJA							
TOTAL	34 853	1 893	14 326	782	5 043	1 143	565
TAMAÑO DEL HOGAR							
1 PERSONA	3 247	211	1 041	113	445	177	59
2 PERSONAS	4 236	242	1 635	153	538	196	88
3 PERSONAS	5 081	297	2 068	111	732	174	83
4 PERSONAS	5 885	308	2 600	121	810	155	87
5 PERSONAS	5 287	265	2 365	113	794	136	71
6 PERSONAS	4 074	213	1 773	85	627	111	59
7 PERSONAS	3 130	174	1 291	51	460	88	53
8 Y MAS PERSONAS	3 913	183	1 553	35	637	106	65
CANTIDAD DE CUARTOS							
1 CUARTO	3 948	236	1 280	75	532	130	99
2 CUARTOS	8 483	600	2 611	221	1 125	252	191
3 CUARTOS	9 124	566	3 546	250	1 366	284	175
4 CUARTOS	7 237	270	3 895	125	1 044	215	53
5 CUARTOS	3 536	122	1 862	62	525	130	29
6 Y MAS CUARTOS	2 525	99	1 132	49	451	132	18
URBANO	20 953	1 071	13 786		3 260		
TAMAÑO DEL HOGAR							
1 PERSONA	1 577	119	978		228		
2 PERSONAS	2 372	128	1 561		338		
3 PERSONAS	3 029	174	1 987		468		
4 PERSONAS	3 796	181	2 513		563		
5 PERSONAS	3 429	161	2 303		528		
6 PERSONAS	2 580	129	1 709		420		
7 PERSONAS	1 874	92	1 245		308		
8 Y MAS PERSONAS	2 296	87	1 490		407		
CANTIDAD DE CUARTOS							
1 CUARTO	1 816	118	1 144		270		
2 CUARTOS	4 065	322	2 408		599		
3 CUARTOS	5 496	364	3 435		844		
4 CUARTOS	5 281	146	3 833		801		
5 CUARTOS	2 578	67	1 847		409		
6 Y MAS CUARTOS	1 717	54	1 119		337		
RURAL	13 900	822	540	782	1 783	1 143	565
TAMAÑO DEL HOGAR							
1 PERSONA	1 670	92	63	113	217	177	59
2 PERSONAS	1 864	114	74	153	200	196	88
3 PERSONAS	2 052	123	81	111	264	174	83
4 PERSONAS	2 089	127	87	121	247	155	87
5 PERSONAS	1 858	104	62	113	266	136	71
6 PERSONAS	1 494	84	64	85	207	111	59
7 PERSONAS	1 256	82	46	51	152	88	53
8 Y MAS PERSONAS	1 617	96	63	35	230	106	65
CANTIDAD DE CUARTOS							
1 CUARTO	2 132	118	136	75	262	130	99
2 CUARTOS	4 418	278	203	221	526	252	191
3 CUARTOS	3 628	202	111	250	522	284	175
4 CUARTOS	1 956	124	62	125	243	215	53
5 CUARTOS	958	55	15	62	116	130	29
6 Y MAS CUARTOS	808	45	13	49	114	132	18

VIVIENDAS PARTICULARES OCUPADAS, POR DEPARTAMENTO. TOTAL-URBANO-RURAL.
CUADRO 15: TAMAÑO DEL HOGAR Y CANTIDAD DE CUARTOS.

TAMAÑO DEL HOGAR Y CANTIDAD DE CUARTOS	DEPARTAMENTOS						
	GENERAL BELGRANO	GENERAL JUAN F. QUIROGA	GENERAL LA MADRID	GENERAL LAVALLE	GENERAL OCAMPO	GENERAL SAN MARTIN	GENERAL SARMIENTO
LA RIOJA							
TOTAL	1 129	722	228	1 537	1 220	755	490
TAMAÑO DEL HOGAR							
1 PERSONA	143	65	32	151	147	71	59
2 PERSONAS	150	87	28	169	151	83	60
3 PERSONAS	176	109	28	202	195	111	84
4 PERSONAS	179	105	22	253	199	114	69
5 PERSONAS	160	97	31	220	172	110	63
6 PERSONAS	138	80	21	170	131	91	46
7 PERSONAS	76	76	27	136	106	79	49
8 Y MAS PERSONAS	107	103	39	236	119	96	60
CANTIDAD DE CUARTOS							
1 CUARTO	207	113	17	107	178	151	42
2 CUARTOS	404	265	78	366	397	251	100
3 CUARTOS	248	182	53	458	336	197	136
4 CUARTOS	137	90	31	288	187	89	101
5 CUARTOS	71	40	26	171	70	41	54
6 Y MAS CUARTOS	62	32	23	147	52	26	57
URBANO				455			
TAMAÑO DEL HOGAR							
1 PERSONA				46			
2 PERSONAS				46			
3 PERSONAS				63			
4 PERSONAS				83			
5 PERSONAS				68			
6 PERSONAS				56			
7 PERSONAS				38			
8 Y MAS PERSONAS				55			
CANTIDAD DE CUARTOS							
1 CUARTO				23			
2 CUARTOS				97			
3 CUARTOS				154			
4 CUARTOS				80			
5 CUARTOS				51			
6 Y MAS CUARTOS				50			
RURAL	1 129	722	228	1 082	1 220	755	490
TAMAÑO DEL HOGAR							
1 PERSONA	143	65	32	105	147	71	59
2 PERSONAS	150	87	28	123	151	83	60
3 PERSONAS	176	109	28	139	195	111	84
4 PERSONAS	179	105	22	170	199	114	69
5 PERSONAS	160	97	31	152	172	110	63
6 PERSONAS	138	80	21	114	131	91	46
7 PERSONAS	76	76	27	98	106	79	49
8 Y MAS PERSONAS	107	103	39	181	119	96	60
CANTIDAD DE CUARTOS							
1 CUARTO	207	113	17	84	178	151	42
2 CUARTOS	404	265	78	269	397	251	100
3 CUARTOS	248	182	53	304	336	197	136
4 CUARTOS	137	90	31	208	187	89	101
5 CUARTOS	71	40	26	120	70	41	54
6 Y MAS CUARTOS	62	32	23	97	52	26	57

VIVIENDAS PARTICULARES OCUPADAS, POR DEPARTAMENTO. TOTAL-URBANO-RURAL. CUADRO 15: TAMAÑO DEL HOGAR Y CANTIDAD DE CUARTOS.

TAMAÑO DEL HOGAR Y CANTIDAD DE CUARTOS	DEPARTAMENTOS				
	GOBERNADOR GORDILLO	INDEPEN-DENCIA	ROSARIO VERA PEÑALOZA	SANAGASTA	SAN BLAS DE LOS SAUCES
LA RIOJA					
TOTAL	1 807	391	1 842	303	677
TAMAÑO DEL HOGAR					
1 PERSONA	176	44	163	46	104
2 PERSONAS	224	46	227	53	106
3 PERSONAS	271	51	254	43	92
4 PERSONAS	337	57	327	44	98
5 PERSONAS	259	54	263	37	77
6 PERSONAS	202	37	201	23	66
7 PERSONAS	146	50	193	17	58
8 Y MAS PERSONAS	192	52	214	40	76
CANTIDAD DE CUARTOS					
1 CUARTO	260	107	247	43	124
2 CUARTOS	603	118	598	99	204
3 CUARTOS	478	85	513	99	152
4 CUARTOS	255	42	280	43	92
5 CUARTOS	119	19	119	15	61
6 Y MAS CUARTOS	92	20	85	4	44
URBANO					
	1 347		1 034		
TAMAÑO DEL HOGAR					
1 PERSONA	122		84		
2 PERSONAS	163		136		
3 PERSONAS	204		133		
4 PERSONAS	263		193		
5 PERSONAS	206		163		
6 PERSONAS	145		121		
7 PERSONAS	102		89		
8 Y MAS PERSONAS	142		115		
CANTIDAD DE CUARTOS					
1 CUARTO	143		118		
2 CUARTOS	400		239		
3 CUARTOS	387		312		
4 CUARTOS	218		203		
5 CUARTOS	113		91		
6 Y MAS CUARTOS	86		71		
RURAL					
	460	391	808	303	677
TAMAÑO DEL HOGAR					
1 PERSONA	54	44	79	46	104
2 PERSONAS	61	46	91	53	106
3 PERSONAS	67	51	121	43	92
4 PERSONAS	74	57	134	44	98
5 PERSONAS	53	54	100	37	77
6 PERSONAS	57	37	80	23	66
7 PERSONAS	44	50	104	17	58
8 Y MAS PERSONAS	50	52	99	40	76
CANTIDAD DE CUARTOS					
1 CUARTO	117	107	129	43	124
2 CUARTOS	203	118	359	99	204
3 CUARTOS	91	85	201	99	152
4 CUARTOS	37	42	77	43	92
5 CUARTOS	6	19	28	15	61
6 Y MAS CUARTOS	6	20	14	4	44

VIVIENDAS PARTICULARES OCUPADAS, POR DEPARTAMENTO. TOTAL-URBANO-RURAL.
CUADRO 15: TAMAÑO DEL HOGAR Y CANTIDAD DE CUARTOS.

TAMAÑO DEL HOGAR Y CANTIDAD DE CUARTOS	TOTAL	DEPARTAMENTOS					
		CAPITAL	GENERAL ALVEAR	GODOY CRUZ	GUAYMALLEN	JUNIN	LA PAZ
MENDOZA							
TOTAL	274 527	30 025	10 745	33 345	41 575	5 830	1 626
TAMAÑO DEL HOGAR							
1 PERSONA	18 448	3 033	952	1 889	2 172	333	154
2 PERSONAS	39 559	6 385	1 868	5 037	5 816	754	219
3 PERSONAS	47 903	5 944	2 103	5 900	7 146	1 024	254
4 PERSONAS	59 296	5 684	2 432	7 591	9 392	1 332	289
5 PERSONAS	46 197	4 166	1 643	5 878	7 368	1 020	224
6 PERSONAS	28 054	2 318	830	3 375	4 466	616	196
7 PERSONAS	16 350	1 237	476	1 763	2 407	361	125
8 Y MAS PERSONAS	18 720	1 258	441	1 912	2 808	390	165
CANTIDAD DE CUARTOS							
1 CUARTO	24 301	1 443	1 081	2 294	3 263	501	158
2 CUARTOS	42 572	3 123	1 919	3 578	6 478	942	370
3 CUARTOS	75 542	8 105	3 022	10 096	11 171	1 600	496
4 CUARTOS	72 325	7 690	2 625	11 065	11 496	1 345	410
5 CUARTOS	35 704	4 623	1 220	3 804	5 698	885	112
6 Y MAS CUARTOS	24 083	5 041	878	2 508	3 469	557	80
URBANO	194 338	30 025	6 446	33 345	37 933	1 705	1 035
TAMAÑO DEL HOGAR							
1 PERSONA	12 480	3 033	559	1 889	1 954	83	91
2 PERSONAS	30 255	6 385	1 203	5 037	5 397	220	148
3 PERSONAS	35 253	5 944	1 292	5 900	6 595	299	163
4 PERSONAS	42 941	5 684	1 482	7 591	8 601	438	196
5 PERSONAS	32 769	4 166	983	5 878	6 708	305	152
6 PERSONAS	18 978	2 318	477	3 375	4 035	155	108
7 PERSONAS	10 390	1 237	251	1 763	2 145	98	81
8 Y MAS PERSONAS	11 272	1 258	199	1 912	2 498	107	96
CANTIDAD DE CUARTOS							
1 CUARTO	14 352	1 443	669	2 294	2 733	104	99
2 CUARTOS	26 490	3 123	1 068	3 578	5 681	210	202
3 CUARTOS	52 388	8 105	1 741	10 096	10 200	444	281
4 CUARTOS	55 443	7 690	1 769	11 065	10 783	446	316
5 CUARTOS	26 993	4 623	700	3 804	5 310	331	78
6 Y MAS CUARTOS	18 672	5 041	499	2 508	3 226	170	59
RURAL	80 189		4 299		3 642	4 125	591
TAMAÑO DEL HOGAR							
1 PERSONA	5 968		393		218	250	63
2 PERSONAS	9 304		665		419	534	71
3 PERSONAS	12 650		811		551	725	91
4 PERSONAS	16 355		950		791	894	93
5 PERSONAS	13 428		660		660	715	72
6 PERSONAS	9 076		353		431	461	88
7 PERSONAS	5 960		225		262	263	44
8 Y MAS PERSONAS	7 448		242		310	283	69
CANTIDAD DE CUARTOS							
1 CUARTO	9 949		412		530	397	59
2 CUARTOS	16 082		851		797	732	168
3 CUARTOS	23 154		1 281		971	1 156	215
4 CUARTOS	16 882		856		713	899	94
5 CUARTOS	8 711		520		398	554	34
6 Y MAS CUARTOS	5 411		379		243	387	21

VIVIENDAS PARTICULARES OCUPADAS, POR DEPARTAMENTO. TOTAL-URBANO-RURAL.
CUADRO 15: TAMAÑO DEL HOGAR Y CANTIDAD DE CUARTOS.

TAMAÑO DEL HOGAR Y CANTIDAD DE CUARTOS	DEPARTAMENTOS						
	LAS HERAS	LAVALLE	LUJAN DE CUYO	MAIPU	MALARGUE	RIVADAVIA	SAN CARLOS
MENDOZA							
TOTAL	25 789	5 062	13 314	21 018	3 422	9 623	4 837
TAMAÑO DEL HOGAR							
1 PERSONA	1 350	419	840	985	259	537	393
2 PERSONAS	3 150	545	1 572	2 385	383	1 205	571
3 PERSONAS	4 149	722	2 065	3 411	571	1 606	801
4 PERSONAS	5 370	862	2 864	4 677	668	2 147	1 063
5 PERSONAS	4 551	826	2 342	3 828	548	1 749	808
6 PERSONAS	3 028	581	1 502	2 415	391	1 009	510
7 PERSONAS	1 908	490	969	1 508	295	630	318
8 Y MAS PERSONAS	2 283	617	1 160	1 809	307	740	373
CANTIDAD DE CUARTOS							
1 CUARTO	2 958	678	1 300	1 780	690	685	436
2 CUARTOS	5 338	1 197	2 038	3 252	926	1 341	708
3 CUARTOS	6 907	1 611	3 187	5 305	910	2 689	1 323
4 CUARTOS	6 625	1 009	3 429	6 050	558	2 233	1 145
5 CUARTOS	3 126	380	2 014	3 323	192	1 459	727
6 Y MAS CUARTOS	835	187	1 346	1 308	146	1 016	498
URBANO							
	22 142	711	7 920	11 029	2 129	3 458	806
TAMAÑO DEL HOGAR							
1 PERSONA	1 066	37	393	441	175	168	47
2 PERSONAS	2 750	79	1 017	1 350	244	495	127
3 PERSONAS	3 599	117	1 308	1 879	384	634	170
4 PERSONAS	4 742	137	1 835	2 601	451	818	189
5 PERSONAS	3 962	138	1 429	2 096	352	618	147
6 PERSONAS	2 559	75	857	1 177	235	335	74
7 PERSONAS	1 591	64	525	741	140	173	25
8 Y MAS PERSONAS	1 873	64	556	774	148	217	27
CANTIDAD DE CUARTOS							
1 CUARTO	2 243	46	432	606	420	142	48
2 CUARTOS	4 288	103	927	1 642	526	325	87
3 CUARTOS	5 998	273	1 717	2 717	611	822	175
4 CUARTOS	6 011	184	2 378	3 346	375	840	204
5 CUARTOS	2 914	62	1 455	1 869	114	720	169
6 Y MAS CUARTOS	688	43	1 011	649	83	609	123
RURAL							
	3 647	4 351	5 394	9 989	1 293	6 165	4 031
TAMAÑO DEL HOGAR							
1 PERSONA	284	382	447	544	84	369	346
2 PERSONAS	400	466	555	1 035	139	710	444
3 PERSONAS	550	605	757	1 532	187	972	631
4 PERSONAS	628	725	1 029	2 076	217	1 329	874
5 PERSONAS	589	688	913	1 762	196	1 131	661
6 PERSONAS	469	506	645	1 238	156	674	436
7 PERSONAS	317	426	444	767	155	457	293
8 Y MAS PERSONAS	410	553	604	1 035	159	523	346
CANTIDAD DE CUARTOS							
1 CUARTO	715	632	868	974	270	543	388
2 CUARTOS	1 050	1 094	1 111	1 610	400	1 016	621
3 CUARTOS	909	1 338	1 470	2 588	299	1 867	1 148
4 CUARTOS	614	825	1 051	2 704	183	1 393	941
5 CUARTOS	212	318	559	1 454	78	739	553
6 Y MAS CUARTOS	147	144	335	659	63	607	375

VIVIENDAS PARTICULARES OCUPADAS, POR DEPARTAMENTO. TOTAL-URBANO-RURAL.
CUADRO 15: TAMAÑO DEL HOGAR Y CANTIDAD DE CUARTOS.

TAMAÑO DEL HOGAR Y CANTIDAD DE CUARTOS	DEPARTAMENTOS				
	SAN MARTIN	SAN RAFAEL	SANTA ROSA	TUNUYAN	TUPUNGATO
MENDOZA					
TOTAL	19 912	35 229	3 194	6 463	3 518
TAMAÑO DEL HOGAR					
1 PERSONA	1 155	2 997	228	487	265
2 PERSONAS	2 563	5 559	388	763	396
3 PERSONAS	3 459	6 616	469	1 099	564
4 PERSONAS	4 539	7 661	636	1 376	713
5 PERSONAS	3 477	5 574	526	1 069	600
6 PERSONAS	2 077	3 257	388	702	393
7 PERSONAS	1 268	1 636	256	434	269
8 Y MAS PERSONAS	1 374	1 929	303	533	318
CANTIDAD DE CUARTOS					
1 CUARTO	1 672	3 676	340	883	463
2 CUARTOS	3 029	5 590	668	1 426	649
3 CUARTOS	5 257	10 046	984	1 884	949
4 CUARTOS	5 207	8 720	646	1 271	801
5 CUARTOS	2 612	4 269	312	561	387
6 Y MAS CUARTOS	2 135	2 928	244	438	269
URBANO					
	10 706	20 279		3 377	1 292
TAMAÑO DEL HOGAR					
1 PERSONA	582	1 680		207	75
2 PERSONAS	1 543	3 658		447	155
3 PERSONAS	2 016	4 135		603	215
4 PERSONAS	2 518	4 562		783	313
5 PERSONAS	1 904	3 154		583	224
6 PERSONAS	1 055	1 660		347	136
7 PERSONAS	537	751		184	84
8 Y MAS PERSONAS	551	679		223	90
CANTIDAD DE CUARTOS					
1 CUARTO	646	1 722		422	83
2 CUARTOS	1 195	2 703		671	161
3 CUARTOS	2 557	5 424		928	299
4 CUARTOS	3 188	5 705		749	394
5 CUARTOS	1 599	2 721		325	199
6 Y MAS CUARTOS	1 521	2 004		282	156
RURAL					
	9 206	14 950	3 194	3 086	2 226
TAMAÑO DEL HOGAR					
1 PERSONA	573	1 317	228	280	190
2 PERSONAS	1 020	1 901	388	316	241
3 PERSONAS	1 443	2 481	469	496	349
4 PERSONAS	2 021	3 099	636	593	400
5 PERSONAS	1 573	2 420	526	486	376
6 PERSONAS	1 022	1 597	388	355	257
7 PERSONAS	731	885	256	250	185
8 Y MAS PERSONAS	823	1 250	303	310	228
CANTIDAD DE CUARTOS					
1 CUARTO	1 026	1 954	340	461	380
2 CUARTOS	1 834	2 887	668	755	488
3 CUARTOS	2 700	4 622	984	956	650
4 CUARTOS	2 019	3 015	646	522	407
5 CUARTOS	1 013	1 548	312	236	188
6 Y MAS CUARTOS	614	924	244	156	113

VIVIENDAS PARTICULARES OCUPADAS, POR DEPARTAMENTO. TOTAL-URBANO-RURAL.
CUADRO 15: TAMAÑO DEL HOGAR Y CANTIDAD DE CUARTOS.

TAMAÑO DEL HOGAR Y CANTIDAD DE CUARTOS	TOTAL	DEPARTAMENTOS							
		APOSTOLES	CAINGUAS	CANDELARIA	CAPITAL	CONCEPCION	ELDORADO	GENERAL MANUEL BELGRANO	GUARANI
MISIONES									
TOTAL	129 028	5 237	7 917	2 384	34 596	1 674	8 676	2 407	5 681
TAMAÑO DEL HOGAR									
1 PERSONA	12 070	542	723	324	2 800	173	965	205	420
2 PERSONAS	17 587	849	975	366	4 991	243	1 170	264	614
3 PERSONAS	20 268	868	1 193	383	6 040	276	1 372	351	747
4 PERSONAS	22 033	899	1 311	370	6 527	271	1 496	366	850
5 PERSONAS	19 258	745	1 154	321	5 522	228	1 372	334	847
6 PERSONAS	13 758	570	892	212	3 613	182	813	270	628
7 PERSONAS	11 068	378	681	187	2 642	141	666	292	607
8 Y MAS PERSONAS	12 986	386	938	221	2 381	155	822	325	820
CANTIDAD DE CUARTOS									
1 CUARTO	23 210	733	1 435	560	6 199	239	1 520	428	995
2 CUARTOS	34 931	1 291	2 230	750	8 535	459	2 402	784	1 800
3 CUARTOS	33 794	1 289	2 262	579	9 035	438	2 305	505	1 452
4 CUARTOS	21 789	1 023	1 288	294	5 860	296	1 412	396	896
5 CUARTOS	9 238	548	463	120	2 826	135	509	135	341
6 Y MAS CUARTOS	6 066	353	239	81	2 091	107	448	79	197
URBANO	67 867	2 984	1 416	918	33 031	695	5 332	404	1 136
TAMAÑO DEL HOGAR									
1 PERSONA	5 928	279	138	107	2 683	77	545	50	102
2 PERSONAS	9 719	477	169	149	4 791	116	733	54	145
3 PERSONAS	11 594	480	255	155	5 802	132	916	81	188
4 PERSONAS	12 865	547	269	146	6 282	133	1 027	94	210
5 PERSONAS	10 932	466	235	147	5 296	101	837	88	108
6 PERSONAS	6 953	335	149	76	3 444	63	474	43	136
7 PERSONAS	5 074	202	101	66	2 519	38	302	38	87
8 Y MAS PERSONAS	4 802	198	100	72	2 214	35	368	36	80
CANTIDAD DE CUARTOS									
1 CUARTO	10 423	356	173	170	5 753	44	755	73	130
2 CUARTOS	16 103	605	320	274	8 022	126	1 289	126	301
3 CUARTOS	18 530	737	440	268	8 752	197	1 477	107	333
4 CUARTOS	12 894	656	305	121	5 602	168	1 011	124	253
5 CUARTOS	5 734	372	102	52	2 763	82	442	37	70
6 Y MAS CUARTOS	4 133	258	76	33	2 059	78	358	17	44
RURAL	61 161	2 253	6 501	1 466	1 565	979	3 344	1 923	4 545
TAMAÑO DEL HOGAR									
1 PERSONA	6 142	263	585	217	197	96	420	155	318
2 PERSONAS	7 868	372	806	217	200	132	437	210	469
3 PERSONAS	8 674	388	938	228	238	144	456	270	559
4 PERSONAS	9 168	352	1 042	224	245	133	469	272	648
5 PERSONAS	8 326	279	919	174	226	127	435	246	659
6 PERSONAS	6 805	235	743	136	169	119	339	227	552
7 PERSONAS	5 994	176	580	121	123	103	284	254	600
8 Y MAS PERSONAS	8 184	188	838	149	167	120	454	289	740
CANTIDAD DE CUARTOS									
1 CUARTO	12 787	377	1 262	390	446	195	765	355	865
2 CUARTOS	18 828	686	1 910	476	513	333	1 113	658	1 499
3 CUARTOS	15 214	552	1 822	311	333	241	828	478	1 114
4 CUARTOS	8 895	367	983	173	178	128	401	272	643
5 CUARTOS	3 504	176	361	68	63	53	147	98	271
6 Y MAS CUARTOS	1 933	95	163	48	32	29	90	62	153

VIVIENDAS PARTICULARES OCUPADAS, POR DEPARTAMENTO. TOTAL-URBANO-RURAL.
CUADRO 15: TAMAÑO DEL HOGAR Y CANTIDAD DE CUARTOS.

TAMAÑO DEL HOGAR Y CANTIDAD DE CUARTOS	DEPARTAMENTOS								
	IGUAZU	LEANDRO N. ALEM	LDOR.GRL. SAN MARTIN	MONTE-CARLO	OBERA	SAN IGNACIO	SAN JAVIER	SAN PEDRO	25 DE MAYO
MISIONES									
TOTAL	7 076	7 111	6 347	5 480	16 229	8 308	3 015	2 698	4 192
TAMAÑO DEL HOGAR									
1 PERSONA	766	661	521	553	1 617	848	248	320	304
2 PERSONAS	864	1 120	826	702	2 273	1 095	399	346	485
3 PERSONAS	975	1 117	936	817	2 494	1 235	465	387	612
4 PERSONAS	1 105	1 281	1 041	944	2 679	1 331	471	409	674
5 PERSONAS	1 008	1 050	949	746	2 398	1 170	427	340	647
6 PERSONAS	759	701	753	570	1 743	870	332	273	517
7 PERSONAS	643	564	578	498	1 359	782	302	259	409
8 Y MAS PERSONAS	956	617	743	650	1 666	977	371	364	544
CANTIDAD DE CUARTOS									
1 CUARTO	1 618	1 289	981	929	2 877	1 697	550	646	514
2 CUARTOS	2 161	1 838	1 565	1 521	4 313	2 406	880	906	1 090
3 CUARTOS	1 875	1 884	1 637	1 529	4 234	2 117	810	595	1 118
4 CUARTOS	844	1 317	1 273	922	2 952	1 372	457	333	854
5 CUARTOS	357	511	556	366	1 114	460	187	140	390
6 Y MAS CUARTOS	221	272	335	213	739	256	131	78	226
URBANO	3 316	2 571	1 827	2 499	7 032	2 504	1 106	1 016	
TAMAÑO DEL HOGAR									
1 PERSONA	284	212	147	218	701	183	94	108	
2 PERSONAS	423	397	249	298	1 063	358	156	141	
3 PERSONAS	507	441	274	418	1 181	409	194	161	
4 PERSONAS	582	515	328	538	1 307	491	206	190	
5 PERSONAS	522	458	322	400	1 128	392	169	133	
6 PERSONAS	366	231	216	245	698	260	113	104	
7 PERSONAS	285	160	148	184	481	203	89	91	
8 Y MAS PERSONAS	347	157	143	198	473	208	85	88	
CANTIDAD DE CUARTOS									
1 CUARTO	640	267	187	346	952	287	143	147	
2 CUARTOS	906	532	356	549	1 505	608	270	314	
3 CUARTOS	940	796	540	743	1 936	742	323	244	
4 CUARTOS	496	619	459	498	1 571	559	197	175	
5 CUARTOS	190	230	172	228	619	198	99	78	
6 Y MAS CUARTOS	144	127	113	135	449	110	74	58	
RURAL	3 760	4 540	4 520	2 981	9 197	5 804	1 909	1 682	4 192
TAMAÑO DEL HOGAR									
1 PERSONA	482	449	374	335	916	665	154	212	304
2 PERSONAS	441	723	577	404	1 210	737	243	205	485
3 PERSONAS	468	676	662	399	1 313	826	271	226	612
4 PERSONAS	523	766	713	406	1 372	840	265	219	674
5 PERSONAS	486	592	627	346	1 270	778	258	207	647
6 PERSONAS	393	470	537	325	1 045	610	219	169	517
7 PERSONAS	358	404	430	314	878	579	213	168	409
8 Y MAS PERSONAS	609	460	600	452	1 193	769	286	276	544
CANTIDAD DE CUARTOS									
1 CUARTO	978	1 022	794	583	1 925	1 410	407	499	514
2 CUARTOS	1 255	1 306	1 209	972	2 808	1 798	610	592	1 090
3 CUARTOS	935	1 088	1 097	786	2 298	1 375	487	351	1 118
4 CUARTOS	348	698	814	424	1 381	813	260	158	854
5 CUARTOS	167	281	384	138	495	262	88	62	390
6 Y MAS CUARTOS	77	145	222	78	290	146	57	20	226

VIVIENDAS PARTICULARES OCUPADAS, POR DEPARTAMENTO. TOTAL-URBANO-RURAL.
CUADRO 15: TAMAÑO DEL HOGAR Y CANTIDAD DE CUARTOS.

TAMAÑO DEL HOGAR Y CANTIDAD DE CUARTOS	TOTAL	DEPARTAMENTOS							
		ALUMINE	AÑELO	CATAN-LIL	COLLON-CURA	CONFLUEN CIA	CHOS-MALAL	HUILI-CHES	LACAR
NEUQUEN									
TOTAL	52 909	753	557	393	383	35 938	1 170	1 282	2 510
TAMAÑO DEL HOGAR									
1 PERSONA	5 006	74	101	27	46	3 250	140	107	298
2 PERSONAS	6 706	74	72	48	36	4 693	146	151	296
3 PERSONAS	8 623	114	73	56	51	6 127	191	185	388
4 PERSONAS	10 210	124	86	59	51	7 387	216	215	472
5 PERSONAS	8 378	97	75	54	62	5 951	237	190	376
6 PERSONAS	5 562	89	41	42	40	3 698	175	143	255
7 PERSONAS	3 834	68	48	50	36	2 305	146	136	179
8 Y MAS PERSONAS	4 590	113	61	57	61	2 527	219	155	246
CANTIDAD DE CUARTOS									
1 CUARTO	13 618	302	230	115	101	8 915	265	310	559
2 CUARTOS	11 782	243	161	135	138	7 061	362	340	598
3 CUARTOS	13 934	129	118	69	71	9 826	462	364	753
4 CUARTOS	8 941	50	42	29	49	6 848	226	167	358
5 CUARTOS	2 843	12	2	14	10	2 097	93	40	129
6 Y MAS CUARTOS	1 791	17	4	31	14	1 191	62	61	113
URBANO	40 808					33 073	967	911	2 078
TAMAÑO DEL HOGAR									
1 PERSONA	3 431					2 794	81	77	194
2 PERSONAS	5 227					4 298	96	104	248
3 PERSONAS	6 925					5 716	131	132	332
4 PERSONAS	8 326					6 876	144	162	427
5 PERSONAS	6 742					5 501	171	138	319
6 PERSONAS	4 270					3 413	111	98	212
7 PERSONAS	2 767					2 121	103	91	146
8 Y MAS PERSONAS	3 120					2 354	130	109	200
CANTIDAD DE CUARTOS									
1 CUARTO	9 799					8 075	154	186	412
2 CUARTOS	8 061					6 438	187	220	443
3 CUARTOS	11 401					9 175	348	292	681
4 CUARTOS	7 778					6 422	170	144	326
5 CUARTOS	2 333					1 872	57	30	120
6 Y MAS CUARTOS	1 436					1 091	51	39	96
RURAL	12 101	753	557	393	383	2 865	503	371	432
TAMAÑO DEL HOGAR									
1 PERSONA	1 575	74	101	27	46	456	59	30	104
2 PERSONAS	1 479	74	72	48	36	395	50	47	48
3 PERSONAS	1 698	114	73	56	51	411	60	53	56
4 PERSONAS	1 884	124	86	59	51	511	72	53	45
5 PERSONAS	1 636	97	75	54	62	450	66	52	57
6 PERSONAS	1 292	89	41	42	40	285	64	45	43
7 PERSONAS	1 067	68	48	50	36	184	43	45	33
8 Y MAS PERSONAS	1 470	113	61	57	61	173	89	46	46
CANTIDAD DE CUARTOS									
1 CUARTO	3 819	302	230	115	101	840	111	124	147
2 CUARTOS	3 721	243	161	135	138	623	175	120	155
3 CUARTOS	2 533	129	118	69	71	651	114	72	72
4 CUARTOS	1 163	50	42	29	49	426	56	23	32
5 CUARTOS	510	12	2	14	10	225	36	10	9
6 Y MAS CUARTOS	355	17	4	31	14	100	11	22	17

VIVIENDAS PARTICULARES OCUPADAS, POR DEPARTAMENTO. TOTAL-URBANO-RURAL.
CUADRO 15: TAMAÑO DEL HOGAR Y CANTIDAD DE CUARTOS.

TAMAÑO DEL HOGAR Y CANTIDAD DE CUARTOS	DEPARTAMENTOS							
	LONCOPUE	LOS LAGOS	MINAS	MORQUIN	PEHUEN-CHES	PICUN-CHES	PICUN-LEUFU	ZAPALA
NEUQUEN								
TOTAL	785	585	782	673	737	949	454	4 658
TAMAÑO DEL HOGAR								
1 PERSONA	68	97	82	69	90	109	62	386
2 PERSONAS	100	90	77	75	99	111	62	576
3 PERSONAS	114	102	75	99	118	142	56	732
4 PERSONAS	104	106	110	100	110	161	71	838
5 PERSONAS	95	71	103	78	88	124	59	718
6 PERSONAS	94	48	94	85	82	95	31	550
7 PERSONAS	84	28	79	71	67	93	47	397
8 Y MAS PERSONAS	126	43	162	96	83	114	66	461
CANTIDAD DE CUARTOS								
1 CUARTO	300	186	242	221	223	276	111	1 262
2 CUARTOS	284	173	268	242	225	333	139	1 080
3 CUARTOS	129	131	182	117	130	195	180	1 078
4 CUARTOS	39	49	61	48	117	68	16	774
5 CUARTOS	17	26	15	20	27	43	6	292
6 Y MAS CUARTOS	16	20	14	25	15	34	2	172
URBANO								3 779
TAMAÑO DEL HOGAR								
1 PERSONA								285
2 PERSONAS								481
3 PERSONAS								614
4 PERSONAS								717
5 PERSONAS								613
6 PERSONAS								436
7 PERSONAS								306
8 Y MAS PERSONAS								327
CANTIDAD DE CUARTOS								
1 CUARTO								972
2 CUARTOS								773
3 CUARTOS								905
4 CUARTOS								716
5 CUARTOS								254
6 Y MAS CUARTOS								159
RURAL	785	585	782	673	737	949	454	879
TAMAÑO DEL HOGAR								
1 PERSONA	68	97	82	69	90	109	62	101
2 PERSONAS	100	90	77	75	99	111	62	95
3 PERSONAS	114	102	75	99	118	142	56	118
4 PERSONAS	104	106	110	100	110	161	71	121
5 PERSONAS	95	71	103	78	88	124	59	105
6 PERSONAS	94	48	94	85	82	95	31	114
7 PERSONAS	84	28	79	71	67	93	47	91
8 Y MAS PERSONAS	126	43	162	96	83	114	66	134
CANTIDAD DE CUARTOS								
1 CUARTO	300	186	242	221	223	276	111	290
2 CUARTOS	284	173	268	242	225	333	139	307
3 CUARTOS	129	131	182	117	130	195	180	173
4 CUARTOS	39	49	61	48	117	68	16	58
5 CUARTOS	17	26	15	20	27	43	6	38
6 Y MAS CUARTOS	16	20	14	25	15	34	2	13

VIVIENDAS PARTICULARES OCUPADAS, POR DEPARTAMENTO. TOTAL-URBANO-RURAL.
CUADRO 15: TAMAÑO DEL HOGAR Y CANTIDAD DE CUARTOS.

TAMAÑO DEL HOGAR Y CANTIDAD DE CUARTOS	TOTAL	DEPARTAMENTOS					
		ADOLFO ALSINA	AVELLANEDA	BARILOCHE	CONESA	EL CUY	GENERAL ROCA
RIO NEGRO							
TOTAL	92 741	6 964	5 493	14 309	1 606	892	49 022
TAMAÑO DEL HOGAR							
1 PERSONA	10 952	787	766	1 740	286	183	5 269
2 PERSONAS	13 830	1 099	784	2 333	251	128	6 937
3 PERSONAS	15 831	1 187	858	2 577	276	118	8 403
4 PERSONAS	18 507	1 458	991	2 835	277	125	10 070
5 PERSONAS	13 937	1 071	830	2 010	208	110	7 660
6 PERSONAS	8 499	658	543	1 246	124	71	4 652
7 PERSONAS	5 536	364	343	794	93	82	2 981
8 Y MAS PERSONAS	5 649	340	378	774	91	75	3 050
CANTIDAD DE CUARTOS							
1 CUARTO	25 889	1 424	1 331	4 792	350	313	14 313
2 CUARTOS	25 443	1 526	1 546	3 671	429	284	13 786
3 CUARTOS	23 381	1 957	1 352	3 028	428	161	12 551
4 CUARTOS	10 648	1 151	761	1 431	253	62	5 085
5 CUARTOS	4 079	465	301	676	79	28	1 910
6 Y MAS CUARTOS	3 301	441	202	711	67	44	1 377
URBANO							
	66 044	5 921	2 897	12 804	908		35 445
TAMAÑO DEL HOGAR							
1 PERSONA	6 389	544	273	1 509	104		3 130
2 PERSONAS	9 961	909	414	2 079	143		5 160
3 PERSONAS	11 785	1 045	482	2 337	162		6 346
4 PERSONAS	13 953	1 292	575	2 602	193		7 589
5 PERSONAS	10 432	958	506	1 829	130		5 734
6 PERSONAS	6 086	577	304	1 092	75		3 346
7 PERSONAS	3 695	324	163	685	55		2 030
8 Y MAS PERSONAS	3 743	272	180	671	46		2 110
CANTIDAD DE CUARTOS							
1 CUARTO	17 250	1 226	667	4 311	180		9 229
2 CUARTOS	17 581	1 270	745	3 195	261		9 942
3 CUARTOS	17 627	1 592	795	2 727	243		9 831
4 CUARTOS	8 074	1 030	420	1 306	131		3 926
5 CUARTOS	3 041	408	176	618	48		1 453
6 Y MAS CUARTOS	2 471	395	94	647	45		1 064
RURAL							
	26 697	1 043	2 596	1 505	698	892	13 577
TAMAÑO DEL HOGAR							
1 PERSONA	4 563	243	493	231	182	183	2 139
2 PERSONAS	3 869	190	370	254	108	128	1 777
3 PERSONAS	4 046	142	376	240	114	118	2 057
4 PERSONAS	4 554	166	416	233	84	125	2 481
5 PERSONAS	3 505	113	324	181	78	110	1 926
6 PERSONAS	2 413	81	239	154	49	71	1 306
7 PERSONAS	1 841	40	180	109	38	82	951
8 Y MAS PERSONAS	1 906	68	198	103	45	75	940
CANTIDAD DE CUARTOS							
1 CUARTO	8 639	198	664	481	170	313	5 084
2 CUARTOS	7 862	256	801	476	168	284	3 844
3 CUARTOS	5 754	365	557	301	185	161	2 720
4 CUARTOS	2 574	121	341	125	122	62	1 159
5 CUARTOS	1 038	57	125	58	31	28	457
6 Y MAS CUARTOS	830	46	108	64	22	44	313

VIVIENDAS PARTICULARES OCUPADAS, POR DEPARTAMENTO. TOTAL-URBANO-RURAL.
CUADRO 15: TAMAÑO DEL HOGAR Y CANTIDAD DE CUARTOS.

TAMAÑO DEL HOGAR Y CANTIDAD DE CUARTOS	DEPARTAMENTOS						
	9 DE JULIO	ÑORQUINCO	PICHI MAHUIDA	PILCA-NIYEU	SAN ANTONIO	VALCHETA	25 DE MAYO
RIO NEGRO							
TOTAL	834	634	3 087	1 047	4 813	1 303	2 737
TAMAÑO DEL HOGAR							
1 PERSONA	127	99	427	173	503	223	369
2 PERSONAS	121	90	620	175	711	192	389
3 PERSONAS	134	94	556	189	839	188	412
4 PERSONAS	128	115	622	153	1 015	237	481
5 PERSONAS	98	77	415	121	796	176	365
6 PERSONAS	75	54	199	76	416	119	266
7 PERSONAS	78	47	110	77	258	86	223
8 Y MAS PERSONAS	73	58	138	83	275	82	232
CANTIDAD DE CUARTOS							
1 CUARTO	235	227	470	249	909	454	822
2 CUARTOS	244	205	743	340	1 200	472	997
3 CUARTOS	181	115	996	222	1 552	265	573
4 CUARTOS	90	47	568	113	792	77	218
5 CUARTOS	44	24	199	61	206	18	68
6 Y MAS CUARTOS	40	16	111	62	154	17	59
URBANO			1 966		4 456	697	950
TAMAÑO DEL HOGAR							
1 PERSONA			217		412	96	104
2 PERSONAS			398		645	95	118
3 PERSONAS			362		786	98	167
4 PERSONAS			408		965	135	194
5 PERSONAS			282		753	104	136
6 PERSONAS			134		395	71	92
7 PERSONAS			76		247	49	66
8 Y MAS PERSONAS			89		253	49	73
CANTIDAD DE CUARTOS							
1 CUARTO			284		834	219	300
2 CUARTOS			476		1 057	256	379
3 CUARTOS			631		1 482	151	175
4 CUARTOS			387		758	49	67
5 CUARTOS			115		190	13	20
6 Y MAS CUARTOS			73		135	9	9
RURAL	834	634	1 121	1 047	357	606	1 787
TAMAÑO DEL HOGAR							
1 PERSONA	127	99	210	173	91	127	265
2 PERSONAS	121	90	222	175	66	97	271
3 PERSONAS	134	94	194	189	53	90	245
4 PERSONAS	128	115	214	153	50	102	287
5 PERSONAS	98	77	133	121	43	72	229
6 PERSONAS	75	54	65	76	21	48	174
7 PERSONAS	78	47	34	77	11	37	157
8 Y MAS PERSONAS	73	58	49	83	22	33	159
CANTIDAD DE CUARTOS							
1 CUARTO	235	227	186	249	75	235	522
2 CUARTOS	244	205	267	340	143	216	618
3 CUARTOS	181	115	365	222	70	114	398
4 CUARTOS	90	47	181	113	34	28	151
5 CUARTOS	44	24	84	61	16	5	48
6 Y MAS CUARTOS	40	16	38	62	19	8	50

VIVIENDAS PARTICULARES OCUPADAS, POR DEPARTAMENTO. TOTAL-URBANO-RURAL.
CUADRO 15: TAMAÑO DEL HOGAR Y CANTIDAD DE CUARTOS.

TAMAÑO DEL HOGAR Y CANTIDAD DE CUARTOS	TOTAL	DEPARTAMENTOS						
		ANTA	CACHI	CAFAYATE	CAPITAL	CERRILLOS	CHICOANA	GENERAL SAN MARTIN
SALTA								
TOTAL	137 318	6 979	1 082	1 416	54 763	3 302	2 663	16 558
TAMAÑO DEL HOGAR								
1 PERSONA	13 643	716	121	152	3 932	439	333	1 656
2 PERSONAS	15 538	726	136	143	6 116	353	279	1 838
3 PERSONAS	18 732	912	142	167	7 852	395	277	2 253
4 PERSONAS	22 071	957	124	205	9 800	515	334	2 654
5 PERSONAS	20 907	978	124	186	9 219	455	362	2 426
6 PERSONAS	16 215	824	115	176	6 786	385	299	1 980
7 PERSONAS	13 393	846	111	165	5 048	309	315	1 685
8 Y MAS PERSONAS	16 819	1 020	209	222	6 010	451	464	2 066
CANTIDAD DE CUARTOS								
1 CUARTO	32 114	2 772	224	232	7 418	868	563	5 529
2 CUARTOS	32 302	2 137	343	376	9 306	984	954	4 056
3 CUARTOS	27 851	1 066	231	351	12 046	593	564	3 039
4 CUARTOS	23 920	579	142	207	13 482	487	336	2 126
5 CUARTOS	11 578	222	67	111	6 851	198	122	1 055
6 Y MAS CUARTOS	9 553	203	75	139	5 660	172	124	753
URBANO								
	97 083	2 490		964	53 613	1 543	655	12 455
TAMAÑO DEL HOGAR								
1 PERSONA	7 602	175		96	3 768	133	63	1 061
2 PERSONAS	10 584	226		90	5 949	156	65	1 352
3 PERSONAS	13 639	316		127	7 720	182	70	1 708
4 PERSONAS	16 749	383		156	9 626	267	101	2 118
5 PERSONAS	15 753	362		129	9 061	231	106	1 884
6 PERSONAS	11 850	313		114	6 670	202	67	1 508
7 PERSONAS	9 228	322		108	4 928	142	75	1 251
8 Y MAS PERSONAS	11 678	393		144	5 891	230	108	1 573
CANTIDAD DE CUARTOS								
1 CUARTO	15 957	686		128	7 122	279	118	3 007
2 CUARTOS	19 810	744		235	8 891	350	167	3 053
3 CUARTOS	21 654	500		242	11 826	298	168	2 688
4 CUARTOS	21 045	305		147	13 383	369	134	1 987
5 CUARTOS	10 312	131		95	6 798	133	40	1 007
6 Y MAS CUARTOS	8 305	124		117	5 593	114	28	713
RURAL								
	40 235	4 489	1 082	452	1 150	1 759	2 008	4 103
TAMAÑO DEL HOGAR								
1 PERSONA	6 041	541	121	56	164	306	270	595
2 PERSONAS	4 954	500	136	53	167	197	214	486
3 PERSONAS	5 093	596	142	40	132	213	207	545
4 PERSONAS	5 322	574	124	49	174	248	233	536
5 PERSONAS	5 154	616	124	57	158	224	256	542
6 PERSONAS	4 365	511	115	62	116	183	232	472
7 PERSONAS	4 165	524	111	57	120	167	240	434
8 Y MAS PERSONAS	5 141	627	209	78	119	221	356	493
CANTIDAD DE CUARTOS								
1 CUARTO	16 157	2 086	224	104	296	589	445	2 522
2 CUARTOS	12 492	1 393	343	141	415	634	787	1 003
3 CUARTOS	6 197	566	231	109	220	295	396	351
4 CUARTOS	2 875	274	142	60	99	118	202	139
5 CUARTOS	1 266	91	67	16	53	65	82	48
6 Y MAS CUARTOS	1 248	79	75	22	67	58	96	40

VIVIENDAS PARTICULARES OCUPADAS, POR DEPARTAMENTO. TOTAL-URBANO-RURAL.
CUADRO 15: TAMAÑO DEL HOGAR Y CANTIDAD DE CUARTOS.

TAMAÑO DEL HOGAR Y CANTIDAD DE CUARTOS	DEPARTAMENTOS							
	GENERAL GUEMES	GUACHIPAS	IRUYA	LA CALDERA	LA CANDELARIA	LA POMA	LA VIÑA	LOS ANDES
SALTA								
TOTAL	6 454	621	1 024	798	910	279	1 228	955
TAMAÑO DEL HOGAR								
1 PERSONA	875	112	145	147	145	33	182	226
2 PERSONAS	757	76	139	116	124	32	155	114
3 PERSONAS	924	104	149	106	123	39	144	122
4 PERSONAS	1 012	82	149	97	131	25	154	128
5 PERSONAS	952	73	141	93	115	39	162	99
6 PERSONAS	679	72	127	72	109	33	153	81
7 PERSONAS	527	48	99	58	63	37	106	79
8 Y MAS PERSONAS	728	54	75	109	100	41	172	106
CANTIDAD DE CUARTOS								
1 CUARTO	1 655	152	322	304	259	23	284	219
2 CUARTOS	1 818	247	362	230	286	66	379	282
3 CUARTOS	1 351	112	194	134	186	59	271	188
4 CUARTOS	987	57	88	73	90	48	148	110
5 CUARTOS	408	25	37	29	53	40	67	66
6 Y MAS CUARTOS	235	28	21	28	36	43	79	90
URBANO								
	4 627						456	502
TAMAÑO DEL HOGAR								
1 PERSONA	461						45	90
2 PERSONAS	517						49	59
3 PERSONAS	694						47	67
4 PERSONAS	785						69	63
5 PERSONAS	741						72	60
6 PERSONAS	513						69	52
7 PERSONAS	375						40	43
8 Y MAS PERSONAS	541						65	68
CANTIDAD DE CUARTOS								
1 CUARTO	822						81	97
2 CUARTOS	1 261						102	124
3 CUARTOS	1 081						106	95
4 CUARTOS	888						82	68
5 CUARTOS	372						37	50
6 Y MAS CUARTOS	203						48	68
RURAL								
	1 827	621	1 024	798	910	279	772	453
TAMAÑO DEL HOGAR								
1 PERSONA	414	112	145	147	145	33	137	136
2 PERSONAS	240	76	139	116	124	32	106	55
3 PERSONAS	230	104	149	106	123	39	97	55
4 PERSONAS	227	82	149	97	131	25	85	65
5 PERSONAS	211	73	141	93	115	39	90	39
6 PERSONAS	166	72	127	72	109	33	84	29
7 PERSONAS	152	48	99	58	63	37	66	36
8 Y MAS PERSONAS	187	54	75	109	100	41	107	38
CANTIDAD DE CUARTOS								
1 CUARTO	833	152	322	304	259	23	203	122
2 CUARTOS	557	247	362	230	286	66	277	158
3 CUARTOS	270	112	194	134	186	59	165	93
4 CUARTOS	99	57	88	73	90	48	66	42
5 CUARTOS	36	25	37	29	53	40	30	16
6 Y MAS CUARTOS	32	28	21	28	36	43	31	22

VIVIENDAS PARTICULARES OCUPADAS, POR DEPARTAMENTO. TOTAL-URBANO-RURAL.
CUADRO 15: TAMAÑO DEL HOGAR Y CANTIDAD DE CUARTOS.

TAMAÑO DEL HOGAR Y CANTIDAD DE CUARTOS	DEPARTAMENTOS							
	METAN	MOLINOS	ORAN	RIVADAVIA	ROSARIO DE LA FRONTERA	ROSARIO DE LERMA	SAN CARLOS	SANTA VICTORIA
SALTA								
TOTAL	6 385	852	16 047	3 359	4 614	4 188	1 178	1 663
TAMAÑO DEL HOGAR								
1 PERSONA	633	87	2 082	247	547	483	136	214
2 PERSONAS	749	82	1 838	313	604	455	145	248
3 PERSONAS	880	92	2 044	427	670	534	145	231
4 PERSONAS	994	96	2 340	498	758	619	162	237
5 PERSONAS	968	102	2 319	450	700	582	136	226
6 PERSONAS	776	97	1 763	431	463	465	126	203
7 PERSONAS	593	83	1 678	474	362	431	124	152
8 Y MAS PERSONAS	792	213	1 983	519	510	619	204	152
CANTIDAD DE CUARTOS								
1 CUARTO	1 308	135	5 810	1 668	1 053	721	149	446
2 CUARTOS	1 645	253	4 324	946	1 196	1 129	347	636
3 CUARTOS	1 440	225	2 773	400	967	992	293	376
4 CUARTOS	1 085	104	1 892	187	657	736	169	130
5 CUARTOS	520	64	683	98	391	323	106	42
6 Y MAS CUARTOS	387	71	565	60	350	287	114	33
URBANO								
	4 538		9 715		2 960	2 565		
TAMAÑO DEL HOGAR								
1 PERSONA	364		860		260	226		
2 PERSONAS	531		970		363	257		
3 PERSONAS	634		1 285		461	328		
4 PERSONAS	722		1 548		519	392		
5 PERSONAS	730		1 514		467	376		
6 PERSONAS	572		1 145		326	299		
7 PERSONAS	423		1 018		237	266		
8 Y MAS PERSONAS	562		1 375		307	421		
CANTIDAD DE CUARTOS								
1 CUARTO	658		2 144		523	292		
2 CUARTOS	1 053		2 638		644	548		
3 CUARTOS	1 132		2 190		655	673		
4 CUARTOS	911		1 673		520	578		
5 CUARTOS	466		579		338	266		
6 Y MAS CUARTOS	318		491		280	208		
RURAL								
	1 847	852	6 332	3 359	1 654	1 623	1 178	1 663
TAMAÑO DEL HOGAR								
1 PERSONA	269	87	1 222	247	287	257	136	214
2 PERSONAS	218	82	868	313	241	198	145	248
3 PERSONAS	246	92	759	427	209	206	145	231
4 PERSONAS	272	96	792	498	239	227	162	237
5 PERSONAS	238	102	805	450	213	206	136	226
6 PERSONAS	204	97	618	431	137	166	126	203
7 PERSONAS	170	83	660	474	125	165	124	152
8 Y MAS PERSONAS	230	213	608	519	203	198	204	152
CANTIDAD DE CUARTOS								
1 CUARTO	650	135	3 666	1 668	530	429	149	446
2 CUARTOS	592	253	1 686	946	552	581	347	636
3 CUARTOS	308	225	583	400	312	319	293	376
4 CUARTOS	174	104	219	187	137	158	169	130
5 CUARTOS	54	64	104	98	53	57	106	42
6 Y MAS CUARTOS	69	71	74	60	70	79	114	33

VIVIENDAS PARTICULARES OCUPADAS, POR DEPARTAMENTO. TOTAL-URBANO-RURAL.
CUADRO 15: TAMAÑO DEL HOGAR Y CANTIDAD DE CUARTOS.

TAMAÑO DEL HOGAR Y CANTIDAD DE CUARTOS	TOTAL	DEPARTAMENTOS					
		ALBARDON	ANGACO	CALINGASTA	CAPITAL	CAUCETE	CHIMBAS
SAN JUAN							
TOTAL	99 191	3 025	1 656	1 459	28 040	5 110	7 393
TAMAÑO DEL HOGAR							
1 PERSONA	5 352	169	107	166	1 801	292	314
2 PERSONAS	11 522	318	194	139	4 227	563	720
3 PERSONAS	15 285	428	232	171	5 055	834	970
4 PERSONAS	19 679	537	301	240	5 893	1 047	1 468
5 PERSONAS	17 879	551	279	221	5 033	837	1 408
6 PERSONAS	12 204	416	226	165	3 009	585	1 010
7 PERSONAS	8 138	276	138	160	1 603	412	711
8 Y MAS PERSONAS	9 132	330	179	197	1 419	490	792
CANTIDAD DE CUARTOS							
1 CUARTO	9 348	403	218	202	1 403	1 159	1 020
2 CUARTOS	17 185	773	431	329	2 917	1 433	1 571
3 CUARTOS	25 964	878	494	390	6 190	1 215	2 092
4 CUARTOS	28 660	579	338	244	9 890	847	1 897
5 CUARTOS	11 216	237	113	131	4 266	315	694
6 Y MAS CUARTOS	6 818	155	62	163	3 374	141	119
URBANO	72 798	533			28 040	3 156	6 908
TAMAÑO DEL HOGAR							
1 PERSONA	3 625	24			1 801	158	279
2 PERSONAS	8 814	66			4 227	335	669
3 PERSONAS	11 578	63			5 055	534	910
4 PERSONAS	14 979	95			5 893	679	1 370
5 PERSONAS	13 398	103			5 033	578	1 304
6 PERSONAS	8 968	85			3 009	368	962
7 PERSONAS	5 593	52			1 603	229	667
8 Y MAS PERSONAS	5 843	45			1 419	275	747
CANTIDAD DE CUARTOS							
1 CUARTO	5 396	69			1 403	615	950
2 CUARTOS	9 954	138			2 917	749	1 417
3 CUARTOS	18 487	162			6 190	785	1 974
4 CUARTOS	24 020	93			9 890	652	1 801
5 CUARTOS	9 348	50			4 266	250	662
6 Y MAS CUARTOS	5 593	21			3 374	105	104
RURAL	26 393	2 492	1 656	1 459		1 954	485
TAMAÑO DEL HOGAR							
1 PERSONA	1 727	145	107	166		134	35
2 PERSONAS	2 708	252	194	139		228	51
3 PERSONAS	3 707	365	232	171		300	60
4 PERSONAS	4 700	442	301	240		368	98
5 PERSONAS	4 481	448	279	221		309	104
6 PERSONAS	3 236	331	226	165		217	48
7 PERSONAS	2 545	224	138	160		183	44
8 Y MAS PERSONAS	3 289	285	179	197		215	45
CANTIDAD DE CUARTOS							
1 CUARTO	3 952	334	218	202		544	70
2 CUARTOS	7 231	635	431	329		684	154
3 CUARTOS	7 477	716	494	390		430	118
4 CUARTOS	4 640	486	338	244		195	96
5 CUARTOS	1 868	187	113	131		65	32
6 Y MAS CUARTOS	1 225	134	62	163		36	15

VIVIENDAS PARTICULARES OCUPADAS, POR DEPARTAMENTO. TOTAL-URBANO-RURAL.
CUADRO 15: TAMAÑO DEL HOGAR Y CANTIDAD DE CUARTOS.

TAMAÑO DEL HOGAR Y CANTIDAD DE CUARTOS	DEPARTAMENTOS						
	IGLESIA	JACHAL	9 DE JULIO	POCITO	RAWSON	RIVADAVIA	SAN MARTIN
SAN JUAN							
TOTAL	913	3 571	996	5 809	15 431	9 135	1 555
TAMAÑO DEL HOGAR							
1 PERSONA	86	233	48	294	605	330	82
2 PERSONAS	103	301	94	584	1 588	942	170
3 PERSONAS	109	458	125	893	2 211	1 374	204
4 PERSONAS	128	624	173	1 147	3 043	1 998	276
5 PERSONAS	127	540	176	1 076	2 942	1 747	262
6 PERSONAS	118	463	117	681	2 043	1 204	184
7 PERSONAS	102	396	99	520	1 425	753	180
8 Y MAS PERSONAS	140	556	164	614	1 574	787	197
CANTIDAD DE CUARTOS							
1 CUARTO	68	229	202	610	1 210	465	257
2 CUARTOS	220	678	327	1 332	2 392	1 108	417
3 CUARTOS	205	965	279	1 754	4 767	2 125	456
4 CUARTOS	179	818	138	1 293	4 710	3 720	254
5 CUARTOS	111	459	33	542	1 632	1 292	108
6 Y MAS CUARTOS	130	422	17	278	720	425	63
URBANO		1 691		2 027	13 454	8 833	
TAMAÑO DEL HOGAR							
1 PERSONA		85		95	512	319	
2 PERSONAS		140		199	1 394	922	
3 PERSONAS		207		349	1 876	1 324	
4 PERSONAS		352		409	2 663	1 944	
5 PERSONAS		254		373	2 577	1 699	
6 PERSONAS		232		223	1 805	1 169	
7 PERSONAS		193		165	1 238	722	
8 Y MAS PERSONAS		228		214	1 389	734	
CANTIDAD DE CUARTOS							
1 CUARTO		62		160	1 029	438	
2 CUARTOS		205		403	1 921	1 036	
3 CUARTOS		395		561	4 160	2 036	
4 CUARTOS		482		533	4 261	3 660	
5 CUARTOS		269		236	1 449	1 254	
6 Y MAS CUARTOS		278		134	634	409	
RURAL	913	1 880	996	3 782	1 977	302	1 555
TAMAÑO DEL HOGAR							
1 PERSONA	86	148	48	199	93	11	82
2 PERSONAS	103	161	94	385	194	20	170
3 PERSONAS	109	251	125	544	335	50	204
4 PERSONAS	128	272	173	738	380	54	276
5 PERSONAS	127	286	176	703	365	48	262
6 PERSONAS	118	231	117	458	238	35	184
7 PERSONAS	102	203	99	355	187	31	180
8 Y MAS PERSONAS	140	328	164	400	185	53	197
CANTIDAD DE CUARTOS							
1 CUARTO	68	167	202	450	181	27	257
2 CUARTOS	220	473	327	929	471	72	417
3 CUARTOS	205	570	279	1 193	607	89	456
4 CUARTOS	179	336	138	760	449	60	254
5 CUARTOS	111	190	33	306	183	38	108
6 Y MAS CUARTOS	130	144	17	144	86	16	63

VIVIENDAS PARTICULARES OCUPADAS, POR DEPARTAMENTO. TOTAL-URBANO-RURAL.
CUADRO 15: TAMAÑO DEL HOGAR Y CANTIDAD DE CUARTOS.

TAMAÑO DEL HOGAR Y CANTIDAD DE CUARTOS	DEPARTAMENTOS					
	SANTA LUCIA	SARMIENTO	ULLUN	VALLE FERTIL	25 DE MAYO	ZONDA
SAN JUAN						
TOTAL	7 422	3 028	588	1 057	2 509	494
TAMAÑO DEL HOGAR						
1 PERSONA	289	239	39	82	142	34
2 PERSONAS	801	300	53	98	267	60
3 PERSONAS	1 199	411	88	135	319	69
4 PERSONAS	1 447	507	107	180	473	90
5 PERSONAS	1 414	478	76	155	425	82
6 PERSONAS	1 020	380	85	129	308	61
7 PERSONAS	620	291	64	100	242	46
8 Y MAS PERSONAS	632	422	76	178	333	52
CANTIDAD DE CUARTOS						
1 CUARTO	485	633	30	160	544	50
2 CUARTOS	1 006	957	105	260	827	102
3 CUARTOS	2 038	803	192	310	596	215
4 CUARTOS	2 461	414	197	172	414	95
5 CUARTOS	911	149	43	78	82	20
6 Y MAS CUARTOS	521	72	21	77	46	12
URBANO						
	6 052	546	404	503	651	
TAMAÑO DEL HOGAR						
1 PERSONA	239	23	22	35	33	
2 PERSONAS	646	66	32	48	70	
3 PERSONAS	968	89	55	67	81	
4 PERSONAS	1 174	106	82	94	118	
5 PERSONAS	1 145	88	54	80	110	
6 PERSONAS	847	70	55	67	76	
7 PERSONAS	520	51	51	39	63	
8 Y MAS PERSONAS	513	53	53	73	100	
CANTIDAD DE CUARTOS						
1 CUARTO	340	130	15	47	138	
2 CUARTOS	679	161	58	98	172	
3 CUARTOS	1 642	128	132	172	150	
4 CUARTOS	2 159	83	161	87	158	
5 CUARTOS	789	33	24	46	20	
6 Y MAS CUARTOS	443	11	14	53	13	
RURAL						
	1 370	2 482	184	554	1 858	494
TAMAÑO DEL HOGAR						
1 PERSONA	50	216	17	47	109	34
2 PERSONAS	155	234	21	50	197	60
3 PERSONAS	231	322	33	68	238	69
4 PERSONAS	273	401	25	86	355	90
5 PERSONAS	269	390	22	75	315	82
6 PERSONAS	173	310	30	62	232	61
7 PERSONAS	100	240	13	61	179	46
8 Y MAS PERSONAS	119	369	23	105	233	52
CANTIDAD DE CUARTOS						
1 CUARTO	145	503	15	113	406	50
2 CUARTOS	327	796	47	162	655	102
3 CUARTOS	396	675	60	138	446	215
4 CUARTOS	302	331	36	85	256	95
5 CUARTOS	122	116	19	32	62	20
6 Y MAS CUARTOS	78	61	7	24	33	12

VIVIENDAS PARTICULARES OCUPADAS, POR DEPARTAMENTO. TOTAL-URBANO-RURAL.
CUADRO 15: TAMAÑO DEL HOGAR Y CANTIDAD DE CUARTOS.

TAMAÑO DEL HOGAR Y CANTIDAD DE CUARTOS	TOTAL	DEPARTAMENTOS					
		AYACUCHO	BELGRANO	CORONEL PRINGLES	CHACABUCO	GENERAL PEDERNERA	GOBERNADOR DUPUY
SAN LUIS							
TOTAL	50 911	3 380	1 242	2 775	3 164	15 971	2 169
TAMAÑO DEL HOGAR							
1 PERSONA	5 104	389	176	409	369	1 560	300
2 PERSONAS	8 043	489	195	455	545	2 789	345
3 PERSONAS	9 007	568	209	505	561	3 018	381
4 PERSONAS	9 919	561	219	491	582	3 328	385
5 PERSONAS	7 429	452	147	338	425	2 287	266
6 PERSONAS	4 719	350	109	234	275	1 314	184
7 PERSONAS	3 368	274	95	198	233	820	137
8 Y MAS PERSONAS	3 322	297	92	145	174	855	171
CANTIDAD DE CUARTOS							
1 CUARTO	6 223	396	244	463	425	1 794	493
2 CUARTOS	10 278	786	393	779	647	2 952	577
3 CUARTOS	13 545	914	318	702	833	4 509	479
4 CUARTOS	11 023	643	156	436	584	3 746	292
5 CUARTOS	5 056	352	67	199	308	1 621	145
6 Y MAS CUARTOS	4 786	289	64	196	367	1 349	183
URBANO	35 158	1 383		1 031	1 344	14 206	
TAMAÑO DEL HOGAR							
1 PERSONA	2 820	137		95	141	1 262	
2 PERSONAS	5 541	203		161	234	2 530	
3 PERSONAS	6 338	242		171	248	2 721	
4 PERSONAS	7 292	250		226	261	2 980	
5 PERSONAS	5 415	200		133	199	2 042	
6 PERSONAS	3 330	153		105	115	1 181	
7 PERSONAS	2 225	106		70	95	726	
8 Y MAS PERSONAS	2 197	92		70	51	764	
CANTIDAD DE CUARTOS							
1 CUARTO	3 532	137		153	177	1 500	
2 CUARTOS	5 973	260		252	208	2 576	
3 CUARTOS	9 584	362		310	340	4 097	
4 CUARTOS	8 586	280		168	283	3 436	
5 CUARTOS	3 899	178		84	153	1 446	
6 Y MAS CUARTOS	3 584	166		64	183	1 151	
RURAL	15 753	1 997	1 242	1 744	1 820	1 765	2 169
TAMAÑO DEL HOGAR							
1 PERSONA	2 284	252	176	314	228	298	300
2 PERSONAS	2 502	286	195	294	311	259	345
3 PERSONAS	2 669	326	209	334	313	297	381
4 PERSONAS	2 627	311	219	265	321	348	385
5 PERSONAS	2 014	252	147	205	226	245	266
6 PERSONAS	1 389	197	109	129	160	133	184
7 PERSONAS	1 143	168	95	128	138	94	137
8 Y MAS PERSONAS	1 125	205	92	75	123	91	171
CANTIDAD DE CUARTOS							
1 CUARTO	2 691	259	244	310	248	294	493
2 CUARTOS	4 305	526	393	527	439	376	577
3 CUARTOS	3 961	552	318	392	493	412	479
4 CUARTOS	2 437	363	156	268	301	310	292
5 CUARTOS	1 157	174	67	115	155	175	145
6 Y MAS CUARTOS	1 202	123	64	132	184	198	183

VIVIENDAS PARTICULARES OCUPADAS, POR DEPARTAMENTO. TOTAL-URBANO-RURAL.
CUADRO 15: TAMAÑO DEL HOGAR Y CANTIDAD DE CUARTOS.

TAMAÑO DEL HOGAR Y CANTIDAD DE CUARTOS	DEPARTAMENTOS		
	JUNIN	LA CAPITAL	LDOR. GRL. SAN MARTIN
SAN LUIS			
TOTAL	2 623	17 861	1 726
TAMAÑO DEL HOGAR			
1 PERSONA	280	1 385	236
2 PERSONAS	442	2 493	290
3 PERSONAS	448	2 991	326
4 PERSONAS	433	3 653	267
5 PERSONAS	379	2 903	232
6 PERSONAS	268	1 823	162
7 PERSONAS	193	1 312	106
8 Y MAS PERSONAS	180	1 301	107
CANTIDAD DE CUARTOS			
1 CUARTO	288	1 909	211
2 CUARTOS	650	2 972	522
3 CUARTOS	695	4 607	488
4 CUARTOS	455	4 450	261
5 CUARTOS	275	1 956	133
6 Y MAS CUARTOS	260	1 967	111
URBANO	1 536	15 658	
TAMAÑO DEL HOGAR			
1 PERSONA	171	1 014	
2 PERSONAS	270	2 143	
3 PERSONAS	271	2 685	
4 PERSONAS	270	3 305	
5 PERSONAS	223	2 618	
6 PERSONAS	157	1 619	
7 PERSONAS	87	1 141	
8 Y MAS PERSONAS	87	1 133	
CANTIDAD DE CUARTOS			
1 CUARTO	147	1 418	
2 CUARTOS	299	2 378	
3 CUARTOS	408	4 067	
4 CUARTOS	297	4 122	
5 CUARTOS	197	1 841	
6 Y MAS CUARTOS	188	1 832	
RURAL	1 087	2 203	1 726
TAMAÑO DEL HOGAR			
1 PERSONA	109	371	236
2 PERSONAS	172	350	290
3 PERSONAS	177	306	326
4 PERSONAS	163	348	267
5 PERSONAS	156	285	232
6 PERSONAS	111	204	162
7 PERSONAS	106	171	106
8 Y MAS PERSONAS	93	168	107
CANTIDAD DE CUARTOS			
1 CUARTO	141	491	211
2 CUARTOS	351	594	522
3 CUARTOS	287	540	488
4 CUARTOS	158	328	261
5 CUARTOS	78	115	133
6 Y MAS CUARTOS	72	135	111

VIVIENDAS PARTICULARES OCUPADAS, POR DEPARTAMENTO. TOTAL-URBANO-RURAL.
CUADRO 15: TAMAÑO DEL HOGAR Y CANTIDAD DE CUARTOS.

TAMAÑO DEL HOGAR Y CANTIDAD DE CUARTOS	TOTAL	DEPARTAMENTOS						
		CORPEN AIKE	DESEADO	GUER AIKE	LAGO ARGENTINO	LAGO BUENOS AIRES	MAGALLANES	RIO CHICO
SANTA CRUZ								
TOTAL	26 449	1 087	9 477	12 291	674	1 007	1 331	582
TAMAÑO DEL HOGAR								
1 PERSONA	3 419	180	1 248	1 205	181	236	226	143
2 PERSONAS	4 058	179	1 322	1 826	131	186	312	102
3 PERSONAS	4 820	208	1 627	2 325	112	172	259	117
4 PERSONAS	5 326	238	1 848	2 666	93	156	248	77
5 PERSONAS	3 850	135	1 390	1 962	64	111	137	51
6 PERSONAS	2 255	65	886	1 070	47	70	77	40
7 PERSONAS	1 333	45	559	596	28	36	36	33
8 Y MAS PERSONAS	1 388	37	597	641	18	40	36	19
CANTIDAD DE CUARTOS								
1 CUARTO	4 159	95	1 809	1 821	91	159	112	72
2 CUARTOS	5 520	190	2 278	2 259	167	232	271	123
3 CUARTOS	8 206	360	2 656	4 168	171	275	396	180
4 CUARTOS	5 147	220	1 660	2 548	121	178	331	89
5 CUARTOS	1 878	115	667	796	38	76	132	54
6 Y MAS CUARTOS	1 539	107	407	699	86	87	89	64
URBANO								
	22 451	948	8 486	11 258		572	1 187	
TAMAÑO DEL HOGAR								
1 PERSONA	2 308	125	914	1 003		103	163	
2 PERSONAS	3 297	146	1 147	1 639		96	269	
3 PERSONAS	4 170	180	1 487	2 156		106	241	
4 PERSONAS	4 759	228	1 702	2 492		100	237	
5 PERSONAS	3 477	127	1 296	1 848		74	132	
6 PERSONAS	2 013	63	840	986		47	77	
7 PERSONAS	1 181	44	532	550		22	33	
8 Y MAS PERSONAS	1 246	35	568	584		24	35	
CANTIDAD DE CUARTOS								
1 CUARTO	3 602	92	1 669	1 639		96	106	
2 CUARTOS	4 635	173	2 096	2 001		143	222	
3 CUARTOS	7 179	326	2 386	3 921		172	374	
4 CUARTOS	4 485	202	1 475	2 384		111	313	
5 CUARTOS	1 533	91	559	739		35	109	
6 Y MAS CUARTOS	1 017	64	301	574		15	63	
RURAL								
	3 998	139	991	1 033	674	435	144	582
TAMAÑO DEL HOGAR								
1 PERSONA	1 111	55	334	202	181	133	63	143
2 PERSONAS	761	33	175	187	131	90	43	102
3 PERSONAS	650	28	140	169	112	66	18	117
4 PERSONAS	567	10	146	174	93	56	11	77
5 PERSONAS	373	8	94	114	64	37	5	51
6 PERSONAS	242	2	46	84	47	23		40
7 PERSONAS	152	1	27	46	28	14	3	33
8 Y MAS PERSONAS	142	2	29	57	18	16	1	19
CANTIDAD DE CUARTOS								
1 CUARTO	557	3	140	182	91	63	6	72
2 CUARTOS	885	17	182	258	167	89	49	123
3 CUARTOS	1 027	34	270	247	171	103	22	180
4 CUARTOS	662	18	185	164	121	67	18	89
5 CUARTOS	345	24	108	57	38	41	23	54
6 Y MAS CUARTOS	522	43	106	125	86	72	26	64

VIVIENDAS PARTICULARES OCUPADAS, POR DEPARTAMENTO. TOTAL-URBANO-RURAL.
CUADRO 15: TAMAÑO DEL HOGAR Y CANTIDAD DE CUARTOS.

TAMAÑO DEL HOGAR Y CANTIDAD DE CUARTOS	TOTAL	DEPARTAMENTOS					
		BELGRANO	CASEROS	CASTELLANOS	CONSTITUCION	GARAY	GENERAL LOPEZ
SANTA FE							
TOTAL	663 778	9 787	20 208	34 103	19 980	3 785	44 683
TAMAÑO DEL HOGAR							
1 PERSONA	69 324	1 044	2 093	3 428	1 990	416	5 169
2 PERSONAS	137 779	2 086	4 578	7 667	4 041	611	9 988
3 PERSONAS	133 044	1 966	4 504	7 076	4 039	654	9 797
4 PERSONAS	139 991	2 121	4 684	7 242	4 462	618	9 827
5 PERSONAS	87 760	1 312	2 471	4 407	2 871	511	5 232
6 PERSONAS	46 343	672	1 130	2 206	1 349	374	2 441
7 PERSONAS	25 272	298	439	1 049	664	265	1 180
8 Y MAS PERSONAS	24 265	288	309	1 028	564	336	1 049
CANTIDAD DE CUARTOS							
1 CUARTO	93 300	1 337	1 798	3 718	2 238	1 187	5 216
2 CUARTOS	158 107	1 894	3 571	5 767	4 202	1 066	9 088
3 CUARTOS	196 357	2 648	5 974	9 564	6 198	746	13 412
4 CUARTOS	118 794	1 936	4 315	7 363	4 368	433	8 871
5 CUARTOS	55 313	1 152	2 572	4 277	1 752	215	4 624
6 Y MAS CUARTOS	41 907	820	1 978	3 414	1 222	138	3 472
URBANO	552 115	7 691	16 012	24 072	15 349	912	34 223
TAMAÑO DEL HOGAR							
1 PERSONA	56 971	837	1 702	2 416	1 360	113	3 837
2 PERSONAS	118 083	1 728	3 763	5 585	3 081	141	7 879
3 PERSONAS	112 263	1 570	3 647	5 016	3 129	143	7 605
4 PERSONAS	118 169	1 655	3 738	5 225	3 561	167	7 647
5 PERSONAS	72 630	962	1 860	3 059	2 254	118	3 928
6 PERSONAS	36 940	502	810	1 433	1 025	91	1 769
7 PERSONAS	19 200	220	289	645	528	66	796
8 Y MAS PERSONAS	17 859	217	203	693	411	73	762
CANTIDAD DE CUARTOS							
1 CUARTO	74 343	1 152	1 454	3 035	1 915	233	4 203
2 CUARTOS	133 413	1 552	2 907	4 346	3 314	271	7 276
3 CUARTOS	168 164	2 184	4 704	6 729	4 808	198	10 509
4 CUARTOS	98 683	1 417	3 287	4 984	3 301	107	6 672
5 CUARTOS	43 927	808	2 004	2 601	1 283	62	3 213
6 Y MAS CUARTOS	33 585	578	1 656	2 377	728	41	2 350
RURAL	111 663	2 096	4 196	10 031	4 631	2 873	10 460
TAMAÑO DEL HOGAR							
1 PERSONA	12 353	207	391	1 012	630	303	1 332
2 PERSONAS	19 696	358	815	2 082	960	470	2 109
3 PERSONAS	20 781	396	857	2 060	910	511	2 192
4 PERSONAS	21 822	466	946	2 017	901	451	2 180
5 PERSONAS	15 130	350	611	1 348	617	393	1 304
6 PERSONAS	9 403	170	320	773	324	283	672
7 PERSONAS	6 072	78	150	404	136	199	384
8 Y MAS PERSONAS	6 406	71	106	335	153	263	287
CANTIDAD DE CUARTOS							
1 CUARTO	18 957	185	344	683	323	954	1 013
2 CUARTOS	24 694	342	664	1 421	888	795	1 812
3 CUARTOS	28 193	464	1 270	2 835	1 390	548	2 903
4 CUARTOS	20 111	519	1 028	2 379	1 067	326	2 199
5 CUARTOS	11 386	344	568	1 676	469	153	1 411
6 Y MAS CUARTOS	8 322	242	322	1 037	494	97	1 122

VIVIENDAS PARTICULARES OCUPADAS, POR DEPARTAMENTO. TOTAL-URBANO-RURAL.
CUADRO 15: TAMAÑO DEL HOGAR Y CANTIDAD DE CUARTOS.

TAMAÑO DEL HOGAR Y CANTIDAD DE CUARTOS	DEPARTAMENTOS						
	GENERAL OBLIGADO	IRIONDO	LA CAPITAL	LAS COLONIAS	9 DE JULIO	ROSARIO	SAN CRISTOBAL
SANTA FE							
TOTAL	25 361	16 578	96 874	21 778	6 106	258 992	16 443
TAMAÑO DEL HOGAR							
1 PERSONA	2 126	1 774	9 301	2 090	657	27 862	1 683
2 PERSONAS	3 277	3 475	18 641	4 821	804	56 451	3 278
3 PERSONAS	4 145	3 535	18 479	4 418	987	52 658	3 196
4 PERSONAS	4 768	3 774	19 684	4 610	1 132	55 291	3 406
5 PERSONAS	3 822	2 147	13 966	2 992	846	33 389	2 240
6 PERSONAS	2 786	989	7 865	1 544	620	16 848	1 205
7 PERSONAS	1 986	470	4 667	710	561	8 726	708
8 Y MAS PERSONAS	2 451	414	4 271	593	499	7 767	727
CANTIDAD DE CUARTOS							
1 CUARTO	6 223	2 055	13 318	2 174	1 544	35 918	2 116
2 CUARTOS	6 554	3 209	21 422	3 733	1 859	73 199	3 310
3 CUARTOS	5 716	4 909	29 108	5 915	1 334	81 809	3 967
4 CUARTOS	3 542	3 387	17 937	4 807	702	40 782	3 600
5 CUARTOS	1 822	1 677	8 260	2 905	364	15 540	2 038
6 Y MAS CUARTOS	1 504	1 341	6 829	2 244	303	11 744	1 412
URBANO							
	15 359	11 993	89 862	12 512	2 462	249 607	10 422
TAMAÑO DEL HOGAR							
1 PERSONA	1 186	1 274	8 546	1 217	224	26 834	1 084
2 PERSONAS	2 180	2 636	17 585	2 874	378	54 805	2 301
3 PERSONAS	2 676	2 615	17 295	2 610	399	50 853	2 110
4 PERSONAS	3 045	2 819	18 293	2 670	511	53 343	2 226
5 PERSONAS	2 372	1 487	12 980	1 705	335	32 138	1 379
6 PERSONAS	1 634	618	7 216	836	239	16 060	637
7 PERSONAS	1 057	295	4 116	344	218	8 261	340
8 Y MAS PERSONAS	1 209	249	3 831	256	158	7 313	345
CANTIDAD DE CUARTOS							
1 CUARTO	3 081	1 533	11 507	1 389	549	34 115	1 393
2 CUARTOS	3 656	2 323	19 367	2 277	556	70 792	2 106
3 CUARTOS	3 847	3 599	27 426	3 251	624	79 371	2 546
4 CUARTOS	2 443	2 375	17 133	2 682	365	39 194	2 376
5 CUARTOS	1 265	1 209	7 838	1 594	217	14 889	1 157
6 Y MAS CUARTOS	1 067	954	6 591	1 319	151	11 246	844
RURAL							
	10 002	4 585	7 012	9 266	3 644	9 385	6 021
TAMAÑO DEL HOGAR							
1 PERSONA	940	500	755	873	433	1 028	599
2 PERSONAS	1 097	839	1 056	1 947	426	1 646	977
3 PERSONAS	1 469	920	1 184	1 808	588	1 805	1 086
4 PERSONAS	1 723	955	1 391	1 940	621	1 948	1 180
5 PERSONAS	1 450	660	986	1 287	511	1 251	861
6 PERSONAS	1 152	371	649	708	381	788	568
7 PERSONAS	929	175	551	366	343	465	368
8 Y MAS PERSONAS	1 242	165	440	337	341	454	382
CANTIDAD DE CUARTOS							
1 CUARTO	3 142	522	1 811	785	995	1 803	723
2 CUARTOS	2 898	886	2 055	1 456	1 303	2 407	1 204
3 CUARTOS	1 869	1 310	1 682	2 664	710	2 438	1 421
4 CUARTOS	1 099	1 012	804	2 125	337	1 588	1 224
5 CUARTOS	557	468	422	1 311	147	651	881
6 Y MAS CUARTOS	437	387	238	925	152	498	568

VIVIENDAS PARTICULARES OCUPADAS, POR DEPARTAMENTO. TOTAL-URBANO-RURAL.
CUADRO 15: TAMAÑO DEL HOGAR Y CANTIDAD DE CUARTOS.

TAMAÑO DEL HOGAR Y CANTIDAD DE CUARTOS	DEPARTAMENTOS					
	SAN JAVIER	SAN JERONIMO	SAN JUSTO	SAN LORENZO	SAN MARTIN	VERA
SANTA FE						
TOTAL	5 690	18 140	9 086	29 322	15 564	11 298
TAMAÑO DEL HOGAR						
1 PERSONA	652	2 133	1 043	2 627	1 861	1 375
2 PERSONAS	863	4 124	1 792	5 702	3 920	1 660
3 PERSONAS	995	3 630	1 868	5 834	3 348	1 915
4 PERSONAS	1 041	3 563	1 806	6 802	3 282	1 878
5 PERSONAS	814	2 232	1 169	4 146	1 715	1 478
6 PERSONAS	480	1 227	615	2 097	796	1 099
7 PERSONAS	380	624	440	988	352	765
8 Y MAS PERSONAS	465	607	353	1 126	290	1 128
CANTIDAD DE CUARTOS						
1 CUARTO	1 648	2 809	1 253	4 200	1 441	3 107
2 CUARTOS	1 532	4 001	1 663	6 297	2 521	3 219
3 CUARTOS	1 236	5 399	2 322	9 037	4 663	2 400
4 CUARTOS	704	3 455	1 830	5 856	3 462	1 444
5 CUARTOS	328	1 447	1 098	2 507	2 081	654
6 Y MAS CUARTOS	242	1 029	920	1 425	1 396	474
URBANO	2 846	11 725	4 657	25 756	11 339	5 316
TAMAÑO DEL HOGAR						
1 PERSONA	323	1 331	503	2 166	1 472	546
2 PERSONAS	438	2 733	985	5 044	3 058	889
3 PERSONAS	542	2 456	959	5 172	2 430	1 036
4 PERSONAS	536	2 414	948	6 073	2 339	959
5 PERSONAS	429	1 442	609	3 677	1 156	740
6 PERSONAS	219	728	317	1 822	495	489
7 PERSONAS	162	316	181	860	216	290
8 Y MAS PERSONAS	197	305	155	942	173	367
CANTIDAD DE CUARTOS						
1 CUARTO	768	1 562	624	3 604	1 155	1 071
2 CUARTOS	716	2 350	830	5 503	1 896	1 375
3 CUARTOS	644	3 605	1 189	8 066	3 549	1 315
4 CUARTOS	373	2 475	933	5 233	2 469	864
5 CUARTOS	195	990	607	2 212	1 379	404
6 Y MAS CUARTOS	150	743	474	1 138	891	287
RURAL	2 844	6 415	4 429	3 566	4 225	5 982
TAMAÑO DEL HOGAR						
1 PERSONA	329	802	540	461	389	829
2 PERSONAS	425	1 391	807	658	862	771
3 PERSONAS	453	1 174	909	662	918	879
4 PERSONAS	505	1 149	858	729	943	919
5 PERSONAS	385	790	560	469	559	738
6 PERSONAS	261	499	298	275	301	610
7 PERSONAS	218	308	259	128	136	475
8 Y MAS PERSONAS	268	302	198	184	117	761
CANTIDAD DE CUARTOS						
1 CUARTO	880	1 247	629	596	286	2 036
2 CUARTOS	816	1 651	833	794	625	1 844
3 CUARTOS	592	1 794	1 133	971	1 114	1 085
4 CUARTOS	331	980	897	623	993	580
5 CUARTOS	133	457	491	295	702	250
6 Y MAS CUARTOS	92	286	446	287	505	187

VIVIENDAS PARTICULARES OCUPADAS, POR DEPARTAMENTO. TOTAL-URBANO-RURAL.
CUADRO 15: TAMAÑO DEL HOGAR Y CANTIDAD DE CUARTOS.

TAMAÑO DEL HOGAR Y CANTIDAD DE CUARTOS	TOTAL	DEPARTAMENTOS					
		AGUIRRE	ALBERDI	ATAMISQUI	AVELLANEDA	BANDA	BELGRANO
SANTIAGO DEL ESTERO							
TOTAL	122 631	1 390	2 268	1 888	3 601	16 996	1 134
TAMAÑO DEL HOGAR							
1 PERSONA	9 592	186	180	153	351	1 227	116
2 PERSONAS	14 116	191	206	299	479	1 987	158
3 PERSONAS	18 144	255	294	293	518	2 593	196
4 PERSONAS	20 426	203	317	271	555	2 981	186
5 PERSONAS	18 817	189	330	287	500	2 791	145
6 PERSONAS	14 837	151	263	214	434	2 091	137
7 PERSONAS	12 501	91	265	175	388	1 527	98
8 Y MAS PERSONAS	14 198	124	413	196	376	1 799	98
CANTIDAD DE CUARTOS							
1 CUARTO	24 542	251	465	565	778	3 590	191
2 CUARTOS	39 711	504	892	739	1 450	5 382	294
3 CUARTOS	28 036	404	537	361	828	3 813	256
4 CUARTOS	16 599	128	234	136	330	2 365	177
5 CUARTOS	7 445	57	81	50	138	1 078	116
6 Y MAS CUARTOS	6 298	46	59	37	77	768	100
URBANO	63 459	549	529	504		11 279	
TAMAÑO DEL HOGAR							
1 PERSONA	4 331	65	49	35		787	
2 PERSONAS	7 051	62	61	81		1 323	
3 PERSONAS	9 529	95	65	70		1 732	
4 PERSONAS	11 366	90	70	79		2 068	
5 PERSONAS	10 634	87	76	83		1 945	
6 PERSONAS	7 822	67	60	51		1 390	
7 PERSONAS	6 123	36	59	56		948	
8 Y MAS PERSONAS	6 603	47	89	49		1 086	
CANTIDAD DE CUARTOS							
1 CUARTO	8 133	99	109	159		1 598	
2 CUARTOS	15 961	195	182	193		3 016	
3 CUARTOS	16 332	161	117	97		2 935	
4 CUARTOS	12 179	47	67	38		2 023	
5 CUARTOS	5 686	22	29	10		991	
6 Y MAS CUARTOS	5 168	25	25	7		716	
RURAL	59 172	841	1 739	1 384	3 601	5 717	1 134
TAMAÑO DEL HOGAR							
1 PERSONA	5 261	121	131	118	351	440	116
2 PERSONAS	7 065	129	145	218	479	664	158
3 PERSONAS	8 615	160	229	223	518	861	196
4 PERSONAS	9 060	113	247	192	555	913	186
5 PERSONAS	8 183	102	254	204	500	846	145
6 PERSONAS	7 015	84	203	163	434	701	137
7 PERSONAS	6 378	55	206	119	388	579	98
8 Y MAS PERSONAS	7 595	77	324	147	376	713	98
CANTIDAD DE CUARTOS							
1 CUARTO	16 409	152	356	406	778	1 992	191
2 CUARTOS	23 750	309	710	546	1 450	2 366	294
3 CUARTOS	11 704	243	420	264	828	878	256
4 CUARTOS	4 420	81	167	98	330	342	177
5 CUARTOS	1 759	35	52	40	138	87	116
6 Y MAS CUARTOS	1 130	21	34	30	77	52	100

VIVIENDAS PARTICULARES OCUPADAS, POR DEPARTAMENTO. TOTAL-URBANO-RURAL.
CUADRO 15: TAMAÑO DEL HOGAR Y CANTIDAD DE CUARTOS.

TAMAÑO DEL HOGAR Y CANTIDAD DE CUARTOS	DEPARTAMENTOS						
	BRIG. J. FELIPE IBARRA	CAPITAL	COPO	CHOYA	FIGUEROA	GENERAL TABOADA	GUASAYAN
SANTIAGO DEL ESTERO							
TOTAL	2 592	33 757	3 498	6 248	3 389	5 718	1 452
TAMAÑO DEL HOGAR							
1 PERSONA	225	2 022	252	532	266	496	173
2 PERSONAS	302	3 504	326	720	383	672	199
3 PERSONAS	383	5 084	481	947	536	859	193
4 PERSONAS	392	6 166	528	1 103	578	932	228
5 PERSONAS	347	5 759	495	971	526	821	190
6 PERSONAS	312	4 262	414	703	380	682	177
7 PERSONAS	276	3 256	443	704	323	572	143
8 Y MAS PERSONAS	355	3 704	559	568	397	684	149
CANTIDAD DE CUARTOS							
1 CUARTO	797	4 170	954	942	1 037	1 024	361
2 CUARTOS	1 035	7 550	1 369	1 927	1 559	1 925	591
3 CUARTOS	467	8 297	668	1 628	545	1 412	283
4 CUARTOS	181	7 052	286	1 006	165	781	117
5 CUARTOS	66	3 341	122	446	59	329	48
6 Y MAS CUARTOS	46	3 347	99	299	24	247	52
URBANO							
	796	30 626	1 376	4 472		3 344	
TAMAÑO DEL HOGAR							
1 PERSONA	54	1 766	107	331		317	
2 PERSONAS	94	3 217	130	502		478	
3 PERSONAS	107	4 653	197	697		556	
4 PERSONAS	124	5 688	218	833		549	
5 PERSONAS	106	5 315	201	749		501	
6 PERSONAS	106	3 871	151	492		356	
7 PERSONAS	82	2 900	162	510		272	
8 Y MAS PERSONAS	123	3 216	210	358		315	
CANTIDAD DE CUARTOS							
1 CUARTO	178	3 204	228	549		491	
2 CUARTOS	318	6 256	442	1 230		979	
3 CUARTOS	186	7 750	340	1 193		894	
4 CUARTOS	70	6 829	199	865		574	
5 CUARTOS	17	3 275	89	387		234	
6 Y MAS CUARTOS	27	3 312	78	248		172	
RURAL							
	1 796	3 131	2 122	1 776	3 389	2 374	1 452
TAMAÑO DEL HOGAR							
1 PERSONA	171	256	145	201	266	179	173
2 PERSONAS	208	287	196	218	383	194	199
3 PERSONAS	276	431	284	250	536	303	193
4 PERSONAS	268	478	310	270	578	383	228
5 PERSONAS	241	444	294	222	526	320	190
6 PERSONAS	206	391	263	211	380	326	177
7 PERSONAS	194	356	281	194	323	300	143
8 Y MAS PERSONAS	232	488	349	210	397	369	149
CANTIDAD DE CUARTOS							
1 CUARTO	619	966	726	393	1 037	533	361
2 CUARTOS	717	1 294	927	697	1 559	946	591
3 CUARTOS	281	547	328	435	545	518	283
4 CUARTOS	111	223	87	141	165	207	117
5 CUARTOS	49	66	33	59	59	95	48
6 Y MAS CUARTOS	19	35	21	51	24	75	52

VIVIENDAS PARTICULARES OCUPADAS, POR DEPARTAMENTO. TOTAL-URBANO-RURAL.
CUADRO 15: TAMAÑO DEL HOGAR Y CANTIDAD DE CUARTOS.

TAMAÑO DEL HOGAR Y CANTIDAD DE CUARTOS	DEPARTAMENTOS						
	JIMENEZ	LORETO	MITRE	MORENO	OJO DE AGUA	PELLEGRINI	QUEBRACHOS
SANTIAGO DEL ESTERO							
TOTAL	2 562	2 915	499	4 490	2 511	3 336	2 186
TAMAÑO DEL HOGAR							
1 PERSONA	247	223	59	225	224	281	204
2 PERSONAS	324	318	66	287	352	399	295
3 PERSONAS	406	431	85	339	388	459	343
4 PERSONAS	408	491	92	490	404	493	369
5 PERSONAS	326	421	66	665	372	471	317
6 PERSONAS	279	338	52	813	272	404	245
7 PERSONAS	270	336	44	911	200	396	175
8 Y MAS PERSONAS	302	357	35	760	299	433	238
CANTIDAD DE CUARTOS							
1 CUARTO	1 038	617	55	908	373	1 262	316
2 CUARTOS	1 029	1 085	161	1 696	863	1 330	794
3 CUARTOS	336	708	162	1 115	657	479	619
4 CUARTOS	103	295	74	451	343	174	268
5 CUARTOS	33	112	26	188	163	53	104
6 Y MAS CUARTOS	23	98	21	132	112	38	85
URBANO		1 297		1 353	593		597
TAMAÑO DEL HOGAR							
1 PERSONA		91		5	48		68
2 PERSONAS		120		20	73		76
3 PERSONAS		200		38	92		109
4 PERSONAS		234		124	98		105
5 PERSONAS		196		282	103		87
6 PERSONAS		157		320	64		63
7 PERSONAS		157		323	30		40
8 Y MAS PERSONAS		142		241	85		49
CANTIDAD DE CUARTOS							
1 CUARTO		173		184	75		74
2 CUARTOS		376		495	172		189
3 CUARTOS		430		332	129		155
4 CUARTOS		172		200	106		88
5 CUARTOS		73		78	55		48
6 Y MAS CUARTOS		73		64	56		43
RURAL	2 562	1 618	499	3 137	1 918	3 336	1 589
TAMAÑO DEL HOGAR							
1 PERSONA	247	132	59	220	176	281	136
2 PERSONAS	324	198	66	267	279	399	219
3 PERSONAS	406	231	85	301	296	459	234
4 PERSONAS	408	257	92	366	306	493	264
5 PERSONAS	326	225	66	383	269	471	230
6 PERSONAS	279	181	52	493	208	404	182
7 PERSONAS	270	179	44	588	170	396	135
8 Y MAS PERSONAS	302	215	35	519	214	433	189
CANTIDAD DE CUARTOS							
1 CUARTO	1 038	444	55	724	298	1 262	242
2 CUARTOS	1 029	709	161	1 201	691	1 330	605
3 CUARTOS	336	278	162	783	528	479	464
4 CUARTOS	103	123	74	251	237	174	180
5 CUARTOS	33	39	26	110	108	53	56
6 Y MAS CUARTOS	23	25	21	68	56	38	42

VIVIENDAS PARTICULARES OCUPADAS, POR DEPARTAMENTO. TOTAL-URBANO-RURAL.
CUADRO 15: TAMAÑO DEL HOGAR Y CANTIDAD DE CUARTOS.

TAMAÑO DEL HOGAR Y CANTIDAD DE CUARTOS	DEPARTAMENTOS						
	RIO HONDO	RIVADAVIA	ROBLES	SALAVINA	SAN MARTIN	SARMIENTO	SILIPICA
SANTIAGO DEL ESTERO							
TOTAL	7 321	982	5 637	2 062	1 975	818	1 406
TAMAÑO DEL HOGAR							
1 PERSONA	719	72	509	191	235	99	125
2 PERSONAS	937	132	695	266	296	138	185
3 PERSONAS	1 088	188	815	321	333	111	205
4 PERSONAS	1 195	191	871	332	313	113	224
5 PERSONAS	978	160	857	277	249	100	207
6 PERSONAS	765	91	676	222	224	81	155
7 PERSONAS	751	63	523	204	163	85	119
8 Y MAS PERSONAS	888	85	691	249	162	91	186
CANTIDAD DE CUARTOS							
1 CUARTO	1 834	89	1 398	433	502	204	388
2 CUARTOS	2 755	222	1 865	892	842	338	622
3 CUARTOS	1 520	275	1 410	427	383	171	275
4 CUARTOS	714	167	596	172	137	64	83
5 CUARTOS	263	154	227	83	61	25	22
6 Y MAS CUARTOS	235	75	141	55	50	16	16
URBANO	3 643		2 501				
TAMAÑO DEL HOGAR							
1 PERSONA	352		256				
2 PERSONAS	480		334				
3 PERSONAS	568		350				
4 PERSONAS	673		413				
5 PERSONAS	499		404				
6 PERSONAS	369		305				
7 PERSONAS	343		205				
8 Y MAS PERSONAS	359		234				
CANTIDAD DE CUARTOS							
1 CUARTO	574		438				
2 CUARTOS	1 223		695				
3 CUARTOS	923		690				
4 CUARTOS	502		399				
5 CUARTOS	212		166				
6 Y MAS CUARTOS	209		113				
RURAL	3 678	982	3 136	2 062	1 975	818	1 406
TAMAÑO DEL HOGAR							
1 PERSONA	367	72	253	191	235	99	125
2 PERSONAS	457	132	361	266	296	138	185
3 PERSONAS	520	188	465	321	333	111	205
4 PERSONAS	522	191	458	332	313	113	224
5 PERSONAS	479	160	453	277	249	100	207
6 PERSONAS	396	91	371	222	224	81	155
7 PERSONAS	408	63	318	204	163	85	119
8 Y MAS PERSONAS	529	85	457	249	162	91	186
CANTIDAD DE CUARTOS							
1 CUARTO	1 260	89	960	433	502	204	388
2 CUARTOS	1 532	222	1 170	892	842	338	622
3 CUARTOS	597	275	720	427	383	171	275
4 CUARTOS	212	167	197	172	137	64	83
5 CUARTOS	51	154	61	83	61	25	22
6 Y MAS CUARTOS	26	75	28	55	50	16	16

VIVIENDAS PARTICULARES OCUPADAS, POR DEPARTAMENTO. TOTAL-URBANO-RURAL.
CUADRO 15: TAMAÑO DEL HOGAR Y CANTIDAD DE CUARTOS.

TAMAÑO DEL HOGAR Y CANTIDAD DE CUARTOS	TOTAL	DEPARTAMENTOS							
		BURRUYACU	CRUZ ALTA	CHICLIGASTA	FAMAILLA	GRANEROS	JUAN B. ALBERDI	LA COCHA	LEALES
TUCUMAN									
TOTAL	198 289	5 687	21 706	11 730	5 061	2 311	3 987	2 512	9 450
TAMAÑO DEL HOGAR									
1 PERSONA	14 179	629	1 461	1 005	429	284	341	298	724
2 PERSONAS	21 223	597	1 931	1 277	519	298	388	275	975
3 PERSONAS	28 693	749	2 887	1 723	663	338	564	359	1 335
4 PERSONAS	34 818	817	3 637	2 056	808	307	643	398	1 530
5 PERSONAS	32 556	816	3 486	1 866	833	317	627	338	1 520
6 PERSONAS	24 315	629	2 844	1 329	631	237	458	288	1 145
7 PERSONAS	18 951	603	2 331	1 136	510	227	396	234	962
8 Y MAS PERSONAS	23 554	847	3 129	1 338	668	303	570	322	1 259
CANTIDAD DE CUARTOS									
1 CUARTO	42 108	1 811	5 881	3 147	1 657	847	1 180	904	2 941
2 CUARTOS	54 312	2 012	6 844	3 157	1 671	787	1 133	832	3 215
3 CUARTOS	43 597	1 039	4 879	2 376	919	375	745	466	1 844
4 CUARTOS	31 997	525	2 673	1 592	494	172	588	207	902
5 CUARTOS	14 985	160	873	919	184	76	185	62	340
6 Y MAS CUARTOS	11 290	140	556	539	136	54	156	41	208
URBANO	141 521		14 076	7 128	2 627	498	2 026	449	1 964
TAMAÑO DEL HOGAR									
1 PERSONA	8 516		769	505	222	64	153	48	130
2 PERSONAS	15 220		1 203	807	263	84	194	38	199
3 PERSONAS	21 231		1 904	1 117	364	74	313	75	334
4 PERSONAS	26 229		2 472	1 358	463	69	372	85	368
5 PERSONAS	24 292		2 397	1 204	449	75	352	68	342
6 PERSONAS	17 723		1 916	819	320	34	228	54	240
7 PERSONAS	12 977		1 501	617	247	47	176	40	154
8 Y MAS PERSONAS	15 333		1 914	701	299	51	238	41	197
CANTIDAD DE CUARTOS									
1 CUARTO	21 218		2 853	1 144	642	129	310	114	353
2 CUARTOS	35 090		4 237	1 789	862	161	519	156	587
3 CUARTOS	33 856		3 670	1 640	570	86	452	99	514
4 CUARTOS	27 705		2 187	1 287	330	68	465	51	305
5 CUARTOS	13 446		683	803	127	34	152	13	127
6 Y MAS CUARTOS	10 206		446	465	96	20	128	16	78
RURAL	56 768	5 687	7 630	4 602	2 434	1 813	1 961	2 063	7 486
TAMAÑO DEL HOGAR									
1 PERSONA	5 663	629	692	500	207	220	188	250	594
2 PERSONAS	6 003	597	728	470	256	214	194	237	776
3 PERSONAS	7 462	749	983	606	299	264	251	284	1 001
4 PERSONAS	8 589	817	1 165	698	345	238	271	313	1 162
5 PERSONAS	8 264	816	1 089	662	384	242	275	270	1 178
6 PERSONAS	6 592	629	928	510	311	203	230	234	905
7 PERSONAS	5 974	603	830	519	263	180	220	194	808
8 Y MAS PERSONAS	8 221	847	1 215	637	369	252	332	281	1 062
CANTIDAD DE CUARTOS									
1 CUARTO	20 890	1 811	3 028	2 003	1 015	718	870	790	2 588
2 CUARTOS	19 222	2 012	2 607	1 368	809	626	614	676	2 628
3 CUARTOS	9 741	1 039	1 209	736	349	289	293	367	1 330
4 CUARTOS	4 292	525	486	305	164	104	123	156	597
5 CUARTOS	1 539	160	190	116	57	42	33	49	213
6 Y MAS CUARTOS	1 084	140	110	74	40	34	28	25	130

VIVIENDAS PARTICULARES OCUPADAS, POR DEPARTAMENTO. TOTAL-URBANO-RURAL. CUADRO 15: TAMAÑO DEL HOGAR Y CANTIDAD DE CUARTOS.

TAMAÑO DEL HOGAR Y CANTIDAD DE CUARTOS	DEPARTAMENTOS								
	LULES	MONTEROS	RIO CHICO	SAN M. DE TUCUMAN	SIMOCA	TAFI DEL VALLE	TAFI VIEJO	TRANCAS	YERBA BUENA
TUCUMAN									
TOTAL	7 608	10 262	8 624	81 091	6 353	1 861	11 933	2 464	5 649
TAMAÑO DEL HOGAR									
1 PERSONA	549	860	673	4 691	542	292	751	338	312
2 PERSONAS	736	1 069	855	9 307	699	269	1 175	298	555
3 PERSONAS	1 062	1 444	1 207	12 304	883	271	1 788	352	764
4 PERSONAS	1 370	1 766	1 494	15 141	1 015	273	2 123	361	1 079
5 PERSONAS	1 259	1 593	1 445	13 832	904	252	2 157	322	989
6 PERSONAS	956	1 251	1 058	10 039	746	179	1 478	255	792
7 PERSONAS	753	962	855	7 320	661	144	1 073	230	554
8 Y MAS PERSONAS	923	1 317	1 037	8 457	903	181	1 388	308	604
CANTIDAD DE CUARTOS									
1 CUARTO	1 914	2 334	2 451	11 008	2 554	266	1 564	652	997
2 CUARTOS	2 441	3 163	2 403	18 553	2 220	506	3 214	847	1 314
3 CUARTOS	1 705	2 344	1 583	19 158	937	504	3 201	525	997
4 CUARTOS	991	1 385	1 261	16 377	432	280	2 634	256	1 228
5 CUARTOS	385	601	634	8 855	122	150	836	105	498
6 Y MAS CUARTOS	172	435	292	7 140	88	155	484	79	615
URBANO	4 900	5 795	5 605	80 827	913		9 860		4 853
TAMAÑO DEL HOGAR									
1 PERSONA	292	435	387	4 664	66		538		243
2 PERSONAS	451	605	566	9 279	89		967		475
3 PERSONAS	700	899	855	12 269	142		1 521		664
4 PERSONAS	960	1 051	1 039	15 104	164		1 805		919
5 PERSONAS	833	936	1 003	13 790	138		1 842		863
6 PERSONAS	641	736	699	10 005	112		1 220		699
7 PERSONAS	457	500	505	7 285	103		867		478
8 Y MAS PERSONAS	566	633	551	8 431	99		1 100		512
CANTIDAD DE CUARTOS									
1 CUARTO	846	848	1 137	10 902	148		1 019		773
2 CUARTOS	1 425	1 665	1 399	18 467	267		2 508		1 048
3 CUARTOS	1 352	1 463	1 147	19 107	200		2 730		826
4 CUARTOS	820	972	1 103	16 361	200		2 414		1 142
5 CUARTOS	330	470	575	8 850	50		761		471
6 Y MAS CUARTOS	127	377	244	7 140	48		428		593
RURAL	2 708	4 467	3 019	264	5 440	1 861	2 073	2 464	796
TAMAÑO DEL HOGAR									
1 PERSONA	257	425	286	27	476	292	213	338	69
2 PERSONAS	285	464	289	28	610	269	208	298	80
3 PERSONAS	362	545	352	35	741	271	267	352	100
4 PERSONAS	410	715	455	37	851	273	318	361	160
5 PERSONAS	426	657	442	42	766	252	315	322	126
6 PERSONAS	315	515	359	34	634	179	258	255	93
7 PERSONAS	296	462	350	35	558	144	206	230	76
8 Y MAS PERSONAS	357	684	486	26	804	181	288	308	92
CANTIDAD DE CUARTOS									
1 CUARTO	1 068	1 486	1 314	106	2 406	266	545	652	224
2 CUARTOS	1 016	1 498	1 004	86	1 953	506	706	847	266
3 CUARTOS	353	881	436	51	737	504	471	525	171
4 CUARTOS	171	413	158	16	232	280	220	256	86
5 CUARTOS	55	131	59	5	72	150	75	105	27
6 Y MAS CUARTOS	45	58	48		40	155	56	79	22

VIVIENDAS PARTICULARES OCUPADAS, POR DEPARTAMENTO. TOTAL-URBANO-RURAL.
CUADRO 15: TAMAÑO DEL HOGAR Y CANTIDAD DE CUARTOS.

TAMAÑO DEL HOGAR Y CANTIDAD DE CUARTOS	TOTAL	DEPARTAMENTOS	
		RIO GRANDE	USHUAIA
TIERRA DEL FUEGO			
TOTAL	5 761	3 329	2 432
TAMAÑO DEL HOGAR			
1 PERSONA	674	370	304
2 PERSONAS	908	503	405
3 PERSONAS	992	579	413
4 PERSONAS	1 156	644	512
5 PERSONAS	875	527	348
6 PERSONAS	506	302	204
7 PERSONAS	326	199	127
8 Y MAS PERSONAS	324	205	119
CANTIDAD DE CUARTOS			
1 CUARTO	840	402	438
2 CUARTOS	1 125	561	564
3 CUARTOS	1 619	932	687
4 CUARTOS	1 221	782	439
5 CUARTOS	492	321	171
6 Y MAS CUARTOS	464	331	133
URBANO	5 043	2 749	2 294
TAMAÑO DEL HOGAR			
1 PERSONA	499	241	258
2 PERSONAS	755	390	365
3 PERSONAS	876	480	396
4 PERSONAS	1 037	544	493
5 PERSONAS	795	454	341
6 PERSONAS	471	271	200
7 PERSONAS	308	183	125
8 Y MAS PERSONAS	302	186	116
CANTIDAD DE CUARTOS			
1 CUARTO	726	331	395
2 CUARTOS	1 020	499	521
3 CUARTOS	1 439	767	672
4 CUARTOS	1 061	635	426
5 CUARTOS	436	279	157
6 Y MAS CUARTOS	361	238	123
RURAL	718	580	138
TAMAÑO DEL HOGAR			
1 PERSONA	175	129	46
2 PERSONAS	153	113	40
3 PERSONAS	116	99	17
4 PERSONAS	119	100	19
5 PERSONAS	80	73	7
6 PERSONAS	35	31	4
7 PERSONAS	18	16	2
8 Y MAS PERSONAS	22	19	3
CANTIDAD DE CUARTOS			
1 CUARTO	114	71	43
2 CUARTOS	105	62	43
3 CUARTOS	180	165	15
4 CUARTOS	160	147	13
5 CUARTOS	56	42	14
6 Y MAS CUARTOS	103	93	10

VIVIENDAS PARTICULARES OCUPADAS, POR DEPARTAMENTO. TOTAL-URBANO-RURAL.
CUADRO 16: ANTIGÜEDAD DE LA CONSTRUCCION ORIGINAL Y REGIMEN DE TENENCIA.

ANTIGUEDAD DE LA CONSTRUCCION Y REGIMEN DE TENENCIA	TOTAL	DISTRITOS					
		I	II	III	IV	V	VI
CAPITAL FEDERAL							
TOTAL	918 758	98 723	90 996	48 808	31 776	26 097	50 074
ANTIGUEDAD APROXIMADA DE LA CONSTRUCCION ORIGINAL							
HASTA 5 AÑOS	72 466	5 481	6 433	1 771	1 819	1 697	2 151
DE 6 A 10 AÑOS	159 993	16 631	18 863	7 422	4 607	4 374	9 468
DE 11 A 20 AÑOS	210 840	33 254	31 524	11 518	4 687	3 876	10 731
DE 21 A 30 AÑOS	112 052	9 991	8 086	2 794	1 359	1 771	2 879
DE 31 A 50 AÑOS	217 850	24 204	15 628	12 292	4 832	6 434	9 814
MAS DE 50 AÑOS	145 557	9 162	10 462	13 011	14 472	7 945	15 031
REGIMEN DE TENENCIA							
PROPIETARIO	623 309	63 109	58 555	30 031	15 914	14 348	31 924
INQUILINO O ARRENDATARIO	227 960	25 502	25 462	15 597	14 031	8 776	15 576
OCUPANTE EN RELACION DE DEPENDENCIA	25 702	6 114	3 682	1 583	757	516	1 175
OCUPANTE GRATUITO	36 915	3 540	3 019	1 440	951	1 592	1 319
OTRO REGIMEN	4 872	458	278	157	123	865	80

VIVIENDAS PARTICULARES OCUPADAS, POR DEPARTAMENTO. TOTAL-URBANO-RURAL.
CUADRO 16: ANTIGÜEDAD DE LA CONSTRUCCION ORIGINAL Y REGIMEN DE TENENCIA.

ANTIGUEDAD DE LA CONSTRUCCION Y REGIMEN DE TENENCIA	DISTRITOS						
	VII	VIII	IX	X	XI	XII	XIII
CAPITAL FEDERAL							
TOTAL	52 772	46 485	81 947	67 283	32 145	34 919	31 574
ANTIGUEDAD APROXIMADA DE LA CONSTRUCCION ORIGINAL							
HASTA 5 AÑOS	7 671	4 537	7 495	8 296	2 301	2 467	1 312
DE 6 A 10 AÑOS	11 297	7 445	17 066	14 245	4 814	5 733	3 161
DE 11 A 20 AÑOS	8 019	11 559	26 220	17 742	4 042	6 727	6 106
DE 21 A 30 AÑOS	6 164	5 895	7 611	8 190	5 318	4 511	6 880
DE 31 A 50 AÑOS	12 054	9 855	13 293	12 813	9 693	9 802	10 543
MAS DE 50 AÑOS	7 567	7 194	10 262	5 997	5 977	5 679	3 572
REGIMEN DE TENENCIA							
PROPIETARIO	35 789	32 430	55 787	47 880	23 478	24 676	23 134
INQUILINO O ARRENDATARIO	13 845	10 992	20 499	14 957	6 740	7 947	6 010
OCUPANTE EN RELACION DE DEPENDENCIA	1 387	1 312	2 452	1 886	542	831	409
OCUPANTE GRATUITO	1 631	1 623	2 898	2 314	1 231	1 365	1 844
OTRO REGIMEN	120	128	311	246	154	100	177

VIVIENDAS PARTICULARES OCUPADAS, POR DEPARTAMENTO. TOTAL-URBANO-RURAL.
CUADRO 16: ANTIGÜEDAD DE LA CONSTRUCCION ORIGINAL Y REGIMEN DE TENENCIA.

ANTIGUEDAD DE LA CONSTRUCCION Y REGIMEN DE TENENCIA	DISTRITOS						
	XIV	XV	XVI	XVII	XVIII	XIX	XX
CAPITAL FEDERAL							
TOTAL	31 521	31 962	27 256	39 758	32 522	35 846	26 294
ANTIGUEDAD APROXIMADA DE LA CONSTRUCCION ORIGINAL							
HASTA 5 AÑOS	1 561	3 940	1 669	4 282	2 155	2 968	2 460
DE 6 A 10 AÑOS	3 635	4 178	2 765	6 323	5 618	10 289	2 059
DE 11 A 20 AÑOS	4 780	4 241	3 336	6 686	4 933	5 908	4 951
DE 21 A 30 AÑOS	4 595	5 221	5 602	6 969	6 906	6 436	4 874
DE 31 A 50 AÑOS	10 278	9 629	9 716	11 782	9 196	7 699	8 293
MAS DE 50 AÑOS	6 672	4 753	4 168	3 716	3 714	2 546	3 657
REGIMEN DE TENENCIA							
PROPIETARIO	21 179	23 379	21 066	30 215	24 926	26 129	19 360
INQUILINO O ARRENDATARIO	8 367	6 886	4 525	7 082	5 754	5 350	4 062
OCUPANTE EN RELACION DE DEPENDENCIA	528	388	377	547	374	732	110
OCUPANTE GRATUITO	1 326	1 192	1 112	1 749	1 340	3 061	2 368
OTRO REGIMEN	121	117	176	165	128	574	394

VIVIENDAS PARTICULARES OCUPADAS, POR DEPARTAMENTO. TOTAL-URBANO-RURAL.
CUADRO 16: ANTIGÜEDAD DE LA CONSTRUCCION ORIGINAL Y REGIMEN DE TENENCIA.

ANTIGUEDAD DE LA CONSTRUCCION REGIMEN DE TENENCIA	TOTAL	PARTIDOS						
		GRAN BUENOS AIRES	RESTO DE BUENOS AIRES	ALMIRANTE BROWN	AVELLANEDA	BERAZATEGUI	ESTEBAN ECHEVERRIA	FLORENCIO VARELA
BUENOS AIRES								
TOTAL	2 865 982	1 755 277	1 110 705	81 258	94 530	49 000	45 953	39 947
ANTIGUEDAD APROXIMADA DE LA CONSTRUCCION ORIGINAL								
HASTA 5 AÑOS	510 703	339 275	171 428	18 917	9 438	12 939	13 514	14 889
DE 6 A 10 AÑOS	550 941	369 493	181 448	19 772	11 981	13 447	10 559	11 513
DE 11 A 20 AÑOS	678 761	435 138	243 623	21 840	18 819	11 045	11 110	8 165
DE 21 A 30 AÑOS	554 837	355 034	199 803	14 234	20 247	7 702	7 755	3 627
DE 31 A 50 AÑOS	358 866	187 070	171 796	4 254	21 012	2 578	2 450	1 143
MAS DE 50 AÑOS	211 874	69 267	142 607	2 241	13 033	1 289	565	610
REGIMEN DE TENENCIA								
PROPIETARIO	2 100 578	1 315 283	785 295	65 290	63 570	39 127	36 161	32 686
INQUILINO O ARRENDATARIO	372 970	214 534	158 436	6 547	20 461	4 203	3 984	2 666
OCUPANTE EN RELACION DE DEPENDENCIA	87 958	24 926	63 032	1 121	1 299	668	1 227	896
OCUPANTE GRATUITO	273 999	179 930	94 069	7 149	7 985	4 475	4 184	3 362
OTRO REGIMEN	30 477	20 604	9 873	1 151	1 215	527	397	337
URBANO								
	2 661 553	1 742 575	918 978	79 470	94 530	48 239	44 853	37 311
ANTIGUEDAD APROXIMADA DE LA CONSTRUCCION ORIGINAL								
HASTA 5 AÑOS	482 674	334 699	147 975	17 909	9 438	12 640	13 225	13 829
DE 6 A 10 AÑOS	523 773	366 870	156 903	19 471	11 981	13 319	10 267	10 729
DE 11 A 20 AÑOS	640 354	432 790	207 564	21 580	18 819	10 852	10 864	7 522
DE 21 A 30 AÑOS	523 563	353 572	169 991	14 108	20 247	7 583	7 571	3 570
DE 31 A 50 AÑOS	319 367	186 087	133 280	4 224	21 012	2 573	2 397	1 107
MAS DE 50 AÑOS	171 822	68 557	103 265	2 178	13 033	1 272	529	554
REGIMEN DE TENENCIA								
PROPIETARIO	1 991 772	1 307 956	683 816	64 238	63 570	38 723	35 643	30 979
INQUILINO O ARRENDATARIO	355 868	213 503	142 365	6 297	20 461	4 086	3 916	2 498
OCUPANTE EN RELACION DE DEPENDENCIA	39 203	23 437	15 766	907	1 299	563	1 088	455
OCUPANTE GRATUITO	246 620	177 177	69 443	6 902	7 985	4 368	3 818	3 053
OTRO REGIMEN	28 090	20 502	7 588	1 126	1 215	499	388	326
RURAL								
	204 429	12 702	191 727	1 788		761	1 100	2 636
ANTIGUEDAD APROXIMADA DE LA CONSTRUCCION ORIGINAL								
HASTA 5 AÑOS	28 029	4 576	23 453	1 008		299	289	1 060
DE 6 A 10 AÑOS	27 168	2 623	24 545	301		128	292	784
DE 11 A 20 AÑOS	38 407	2 348	36 059	260		193	246	643
DE 21 A 30 AÑOS	31 274	1 462	29 812	126		119	184	57
DE 31 A 50 AÑOS	39 499	983	38 516	30		5	53	36
MAS DE 50 AÑOS	40 052	710	39 342	63		17	36	56
REGIMEN DE TENENCIA								
PROPIETARIO	108 806	7 327	101 479	1 052		404	518	1 707
INQUILINO O ARRENDATARIO	17 102	1 031	16 071	250		117	68	168
OCUPANTE EN RELACION DE DEPENDENCIA	48 755	1 489	47 266	214		105	139	441
OCUPANTE GRATUITO	27 379	2 753	24 626	247		107	366	309
OTRO REGIMEN	2 387	102	2 285	25		28	9	11

VIVIENDAS PARTICULARES OCUPADAS, POR DEPARTAMENTO. TOTAL-URBANO-RURAL.
CUADRO 16: ANTIGÜEDAD DE LA CONSTRUCCION ORIGINAL Y REGIMEN DE TENENCIA.

ANTIGUEDAD DE LA CONSTRUCCION REGIMEN DE TENENCIA	PARTIDOS							
	GENERAL SAN MARTIN	GENERAL SARMIENTO	LA MATANZA	LANUS	LOMAS DE ZAMORA	MERLO	MORENO	MORON
BUENOS AIRES								
TOTAL	103 418	117 334	233 730	128 767	130 927	71 379	46 600	156 314
ANTIGUEDAD APROXIMADA DE LA CONSTRUCCION ORIGINAL								
HASTA 5 AÑOS	13 360	36 277	53 263	13 447	23 740	20 690	17 549	25 499
DE 6 A 10 AÑOS	16 007	29 656	61 997	20 091	27 393	16 914	10 894	32 722
DE 11 A 20 AÑOS	26 343	28 022	60 717	29 384	33 405	18 510	10 297	44 509
DE 21 A 30 AÑOS	25 520	17 478	42 605	30 641	26 321	11 713	5 760	37 225
DE 31 A 50 AÑOS	17 515	4 311	12 708	24 305	12 505	2 610	1 433	12 741
MAS DE 50 AÑOS	4 673	1 590	2 440	10 899	7 563	942	667	3 618
REGIMEN DE TENENCIA								
PROPIETARIO	73 661	91 098	174 866	85 961	97 764	56 666	36 643	124 608
INQUILINO O ARRENDATARIO	16 447	10 286	27 520	21 251	14 731	5 681	3 366	16 645
OCUPANTE EN RELACION DE DEPENDENCIA	1 036	2 299	3 089	1 082	1 087	1 410	1 210	1 597
OCUPANTE GRATUITO	10 127	12 483	25 042	18 154	15 719	7 160	5 087	11 903
OTRO REGIMEN	2 147	1 168	3 213	2 319	1 626	462	294	1 561
URBANO								
	103 418	117 334	232 574	128 767	130 927	71 379	45 319	156 314
ANTIGUEDAD APROXIMADA DE LA CONSTRUCCION ORIGINAL								
HASTA 5 AÑOS	13 360	36 277	52 644	13 447	23 740	20 690	17 008	25 499
DE 6 A 10 AÑOS	16 007	29 656	61 612	20 091	27 393	16 914	10 631	32 722
DE 11 A 20 AÑOS	26 343	28 022	60 602	29 384	33 405	18 510	10 045	44 509
DE 21 A 30 AÑOS	25 520	17 478	42 605	30 641	26 321	11 713	5 551	37 225
DE 31 A 50 AÑOS	17 515	4 311	12 708	24 305	12 505	2 610	1 427	12 741
MAS DE 50 AÑOS	4 673	1 590	2 403	10 899	7 563	942	657	3 618
REGIMEN DE TENENCIA								
PROPIETARIO	73 661	91 098	173 980	85 961	97 764	56 666	35 955	124 608
INQUILINO O ARRENDATARIO	16 447	10 286	27 419	21 251	14 731	5 681	3 269	16 645
OCUPANTE EN RELACION DE DEPENDENCIA	1 036	2 299	3 033	1 082	1 087	1 410	1 104	1 597
OCUPANTE GRATUITO	10 127	12 483	24 929	18 154	15 719	7 160	4 697	11 903
OTRO REGIMEN	2 147	1 168	3 213	2 319	1 626	462	294	1 561
RURAL			1 156				1 281	
ANTIGUEDAD APROXIMADA DE LA CONSTRUCCION ORIGINAL								
HASTA 5 AÑOS			619				541	
DE 6 A 10 AÑOS			385				263	
DE 11 A 20 AÑOS			115				252	
DE 21 A 30 AÑOS							209	
DE 31 A 50 AÑOS							6	
MAS DE 50 AÑOS			37				10	
REGIMEN DE TENENCIA								
PROPIETARIO			886				688	
INQUILINO O ARRENDATARIO			101				97	
OCUPANTE EN RELACION DE DEPENDENCIA			56				106	
OCUPANTE GRATUITO			113				390	
OTRO REGIMEN								

VIVIENDAS PARTICULARES OCUPADAS, POR DEPARTAMENTO. TOTAL-URBANO-RURAL.
CUADRO 16: ANTIGÜEDAD DE LA CONSTRUCCION ORIGINAL Y REGIMEN DE TENENCIA.

ANTIGUEDAD DE LA CONSTRUCCION REGIMEN DE TENENCIA	PARTIDOS							
	QUILMES	SAN FERNANDO	SAN ISIDRO	TIGRE	TRES DE FEBRERO	VICENTE LOPEZ	ADOLFO ALSINA	ADOLFO GONZALEZ CHAVEZ
BUENOS AIRES								
TOTAL	116 191	34 509	76 721	50 502	92 987	85 210	5 692	3 820
ANTIGUEDAD APROXIMADA DE LA CONSTRUCCION ORIGINAL								
HASTA 5 AÑOS	20 539	5 544	10 191	12 637	10 029	6 813	591	414
DE 6 A 10 AÑOS	25 369	6 968	12 989	12 588	16 585	12 048	668	412
DE 11 A 20 AÑOS	30 120	8 173	19 973	13 424	22 775	18 507	1 221	835
DE 21 A 30 AÑOS	22 883	6 608	19 755	6 774	24 851	23 335	892	666
DE 31 A 50 AÑOS	12 689	4 302	11 086	3 405	14 595	21 428	1 153	829
MAS DE 50 AÑOS	4 591	2 914	2 727	1 674	4 152	3 079	1 167	664
REGIMEN DE TENENCIA								
PROPIETARIO	86 525	23 637	57 066	37 073	69 145	63 736	4 006	2 561
INQUILINO O ARRENDATARIO	13 356	4 607	10 610	5 165	13 379	13 629	603	408
OCUPANTE EN RELACION DE DEPENDENCIA	1 047	586	1 284	1 301	1 428	1 259	611	308
OCUPANTE GRATUITO	14 111	5 404	7 150	6 579	7 895	5 961	426	325
OTRO REGIMEN	1 152	275	611	384	1 140	625	46	218
URBANO								
	116 191	32 661	76 721	48 370	92 987	85 210	3 207	2 573
ANTIGUEDAD APROXIMADA DE LA CONSTRUCCION ORIGINAL								
HASTA 5 AÑOS	20 539	5 300	10 191	12 121	10 029	6 813	435	261
DE 6 A 10 AÑOS	25 369	6 768	12 989	12 318	16 585	12 048	456	290
DE 11 A 20 AÑOS	30 120	7 906	19 973	13 052	22 775	18 507	711	601
DE 21 A 30 AÑOS	22 883	6 174	19 755	6 441	24 851	23 335	555	472
DE 31 A 50 AÑOS	12 689	3 869	11 086	2 985	14 595	21 428	551	532
MAS DE 50 AÑOS	4 591	2 644	2 727	1 453	4 152	3 079	499	417
REGIMEN DE TENENCIA								
PROPIETARIO	86 525	22 796	57 066	35 842	69 145	63 736	2 556	1 852
INQUILINO O ARRENDATARIO	13 356	4 587	10 610	4 955	13 379	13 629	410	291
OCUPANTE EN RELACION DE DEPENDENCIA	1 047	408	1 284	1 051	1 428	1 259	41	43
OCUPANTE GRATUITO	14 111	4 604	7 150	6 158	7 895	5 961	184	185
OTRO REGIMEN	1 152	266	611	364	1 140	625	16	202
RURAL								
		1 848		2 132			2 485	1 247
ANTIGUEDAD APROXIMADA DE LA CONSTRUCCION ORIGINAL								
HASTA 5 AÑOS		244		516			156	153
DE 6 A 10 AÑOS		200		270			212	122
DE 11 A 20 AÑOS		267		372			510	234
DE 21 A 30 AÑOS		434		333			337	194
DE 31 A 50 AÑOS		433		420			602	297
MAS DE 50 AÑOS		270		221			668	247
REGIMEN DE TENENCIA								
PROPIETARIO		841		1 231			1 450	709
INQUILINO O ARRENDATARIO		20		210			193	117
OCUPANTE EN RELACION DE DEPENDENCIA		178		250			570	265
OCUPANTE GRATUITO		800		421			242	140
OTRO REGIMEN		9		20			30	16

VIVIENDAS PARTICULARES OCUPADAS, POR DEPARTAMENTO. TOTAL-URBANO-RURAL.
CUADRO 16: ANTIGÜEDAD DE LA CONSTRUCCION ORIGINAL Y REGIMEN DE TENENCIA.

ANTIGUEDAD DE LA CONSTRUCCION REGIMEN DE TENENCIA	PARTIDOS							
	ALBERTI	AYACUCHO	AZUL	BAHIA BLANCA	BALCARCE	BARADERO	BARTOLOME MITRE	BENITO JUAREZ
BUENOS AIRES								
TOTAL	3 257	5 276	15 668	65 319	10 989	7 153	6 303	5 850
ANTIGUEDAD APROXIMADA DE LA CONSTRUCCION ORIGINAL								
HASTA 5 AÑOS	271	391	1 449	10 077	1 284	1 109	784	617
DE 6 A 10 AÑOS	307	574	1 992	12 685	1 389	1 067	926	929
DE 11 A 20 AÑOS	632	1 052	3 182	14 348	2 536	1 119	1 231	1 109
DE 21 A 30 AÑOS	574	986	2 361	12 719	2 358	984	1 153	1 122
DE 31 A 50 AÑOS	688	1 016	2 762	9 025	1 786	1 302	1 251	984
MAS DE 50 AÑOS	785	1 257	3 922	6 465	1 636	1 572	958	1 089
REGIMEN DE TENENCIA								
PROPIETARIO	2 394	3 525	11 229	46 417	7 494	5 143	4 677	3 803
INQUILINO O ARRENDATARIO	344	517	2 059	13 455	1 401	914	623	582
OCUPANTE EN RELACION DE DEPENDENCIA	215	818	1 197	951	1 004	431	309	912
OCUPANTE GRATUITO	288	394	1 044	4 109	997	587	606	498
OTRO REGIMEN	16	22	139	387	93	78	88	55
URBANO	1 992	3 544	13 408	63 630	8 116	5 546	5 026	4 190
ANTIGUEDAD APROXIMADA DE LA CONSTRUCCION ORIGINAL								
HASTA 5 AÑOS	196	245	1 294	9 818	904	948	651	485
DE 6 A 10 AÑOS	213	361	1 689	12 468	1 053	872	818	747
DE 11 A 20 AÑOS	415	723	2 848	13 978	1 889	838	1 028	621
DE 21 A 30 AÑOS	345	667	2 072	12 482	1 709	750	965	867
DE 31 A 50 AÑOS	387	760	2 207	8 807	1 316	970	918	672
MAS DE 50 AÑOS	436	788	3 298	6 077	1 245	1 168	646	798
REGIMEN DE TENENCIA								
PROPIETARIO	1 569	2 849	10 327	45 517	6 219	4 333	3 863	3 062
INQUILINO O ARRENDATARIO	265	428	1 950	13 147	1 125	741	543	419
OCUPANTE EN RELACION DE DEPENDENCIA	23	26	303	766	88	56	53	319
OCUPANTE GRATUITO	125	219	743	3 828	651	374	483	360
OTRO REGIMEN	10	22	85	372	33	42	84	30
RURAL	1 265	1 732	2 260	1 689	2 873	1 607	1 277	1 660
ANTIGUEDAD APROXIMADA DE LA CONSTRUCCION ORIGINAL								
HASTA 5 AÑOS	75	146	155	259	380	161	133	132
DE 6 A 10 AÑOS	94	213	303	217	336	195	108	182
DE 11 A 20 AÑOS	217	329	334	370	647	281	203	488
DE 21 A 30 AÑOS	229	319	289	237	649	234	188	255
DE 31 A 50 AÑOS	301	256	555	218	470	332	333	312
MAS DE 50 AÑOS	349	469	624	388	391	404	312	291
REGIMEN DE TENENCIA								
PROPIETARIO	825	676	902	900	1 275	810	814	741
INQUILINO O ARRENDATARIO	79	89	109	308	276	173	80	163
OCUPANTE EN RELACION DE DEPENDENCIA	192	792	894	185	916	375	256	593
OCUPANTE GRATUITO	163	175	301	281	346	213	123	138
OTRO REGIMEN	6		54	15	60	36	4	25

VIVIENDAS PARTICULARES OCUPADAS, POR DEPARTAMENTO. TOTAL-URBANO-RURAL.
CUADRO 16: ANTIGÜEDAD DE LA CONSTRUCCION ORIGINAL Y REGIMEN DE TENENCIA.

ANTIGUEDAD DE LA CONSTRUCCION REGIMEN DE TENENCIA	PARTIDOS							
	BERISSO	BOLIVAR	BRAGADO	CAMPANA	CARUELAS	CAPITAN SARMIENTO	CARLOS CASARES	CARLOS TEJEDOR
BUENOS AIRES								
TOTAL	17 645	10 022	11 028	14 819	6 713	2 976	5 733	3 638
ANTIGUEDAD APROXIMADA DE LA CONSTRUCCION ORIGINAL								
HASTA 5 AÑOS	2 194	1 056	1 346	2 625	977	316	555	408
DE 6 A 10 AÑOS	2 511	1 401	1 268	3 539	1 077	339	959	478
DE 11 A 20 AÑOS	3 909	2 318	2 317	3 475	1 584	599	1 081	705
DE 21 A 30 AÑOS	3 842	1 911	2 032	2 202	1 324	532	961	541
DE 31 A 50 AÑOS	3 445	1 906	2 456	1 171	876	636	1 115	730
MAS DE 50 AÑOS	1 744	1 430	1 609	1 807	875	554	1 062	776
REGIMEN DE TENENCIA								
PROPIETARIO	13 584	7 336	8 328	10 429	4 318	2 054	4 194	2 216
INQUILINO O ARRENDATARIO	2 291	1 232	1 428	2 380	834	312	571	334
OCUPANTE EN RELACION DE DEPENDENCIA	254	712	436	612	863	293	406	570
OCUPANTE GRATUITO	1 152	676	740	1 338	686	294	524	355
OTRO REGIMEN	364	66	96	60	12	23	38	163
URBANO	17 217	5 984	8 499	13 981	3 994	2 373	3 831	1 241
ANTIGUEDAD APROXIMADA DE LA CONSTRUCCION ORIGINAL								
HASTA 5 AÑOS	2 090	488	1 127	2 481	597	256	407	228
DE 6 A 10 AÑOS	2 444	794	1 008	3 400	707	293	768	228
DE 11 A 20 AÑOS	3 832	1 317	1 910	3 341	966	504	814	265
DE 21 A 30 AÑOS	3 756	1 305	1 572	2 034	757	417	604	168
DE 31 A 50 AÑOS	3 387	1 152	1 772	1 017	446	467	604	199
MAS DE 50 AÑOS	1 708	928	1 110	1 708	521	436	634	153
REGIMEN DE TENENCIA								
PROPIETARIO	13 367	4 686	6 802	10 156	2 998	1 849	3 120	888
INQUILINO O ARRENDATARIO	2 283	864	1 130	2 359	549	290	432	125
OCUPANTE EN RELACION DE DEPENDENCIA	116	81	88	168	166	27	33	13
OCUPANTE GRATUITO	1 107	314	435	1 238	274	195	224	81
OTRO REGIMEN	344	39	44	60	7	12	22	134
RURAL	428	4 038	2 529	838	2 719	603	1 902	2 397
ANTIGUEDAD APROXIMADA DE LA CONSTRUCCION ORIGINAL								
HASTA 5 AÑOS	104	568	219	144	380	60	148	180
DE 6 A 10 AÑOS	67	607	260	139	370	46	191	250
DE 11 A 20 AÑOS	77	1 001	407	134	618	95	267	440
DE 21 A 30 AÑOS	86	606	460	168	567	115	357	373
DE 31 A 50 AÑOS	58	754	684	154	430	169	511	531
MAS DE 50 AÑOS	36	502	499	99	354	118	428	623
REGIMEN DE TENENCIA								
PROPIETARIO	217	2 650	1 526	273	1 320	205	1 074	1 328
INQUILINO O ARRENDATARIO	8	368	298	21	285	22	139	209
OCUPANTE EN RELACION DE DEPENDENCIA	138	631	348	444	697	266	373	557
OCUPANTE GRATUITO	45	362	305	100	412	99	300	274
OTRO REGIMEN	20	27	52		5	11	16	29

VIVIENDAS PARTICULARES OCUPADAS, POR DEPARTAMENTO. TOTAL-URBANO-RURAL.
CUADRO 16: ANTIGÜEDAD DE LA CONSTRUCCION ORIGINAL Y REGIMEN DE TENENCIA.

ANTIGUEDAD DE LA CONSTRUCCION REGIMEN DE TENENCIA	PARTIDOS							
	CARMEN DE ARECO	CASTELLI	COLON	CORONEL BRANDSEN	CORONEL DE M. LEONARDO ROSALES	CORONEL DORREGO	CORONEL PRINGLES	CORONEL SUAREZ
BUENOS AIRES								
TOTAL	3 092	1 898	5 260	4 278	13 962	5 524	6 389	9 290
ANTIGUEDAD APROXIMADA DE LA CONSTRUCCION ORIGINAL								
HASTA 5 AÑOS	320	199	846	683	1 328	384	373	741
DE 6 A 10 AÑOS	392	301	840	853	1 658	540	614	1 109
DE 11 A 20 AÑOS	568	423	1 080	1 006	3 382	1 449	1 376	1 890
DE 21 A 30 AÑOS	479	350	805	560	3 484	917	1 255	1 523
DE 31 A 50 AÑOS	518	316	880	541	2 895	1 185	1 529	2 110
MAS DE 50 AÑOS	815	309	809	635	1 215	1 049	1 242	1 917
REGIMEN DE TENENCIA								
PROPIETARIO	1 942	1 233	4 175	2 680	8 482	3 825	4 085	6 701
INQUILINO O ARRENDATARIO	368	175	417	514	4 624	715	867	1 018
OCUPANTE EN RELACION DE DEPENDENCIA	323	260	200	669	275	530	505	637
OCUPANTE GRATUITO	438	213	442	363	541	407	889	827
OTRO REGIMEN	21	17	26	52	40	47	43	107
URBANO	2 239	1 343	4 623	2 821	13 127	3 867	4 892	6 110
ANTIGUEDAD APROXIMADA DE LA CONSTRUCCION ORIGINAL								
HASTA 5 AÑOS	237	158	824	531	1 229	284	296	582
DE 6 A 10 AÑOS	315	250	780	708	1 368	423	522	878
DE 11 A 20 AÑOS	435	325	995	723	3 282	1 138	1 105	1 364
DE 21 A 30 AÑOS	353	241	700	423	3 322	666	956	1 046
DE 31 A 50 AÑOS	313	211	699	193	2 740	683	1 099	1 300
MAS DE 50 AÑOS	586	158	625	243	1 186	673	914	940
REGIMEN DE TENENCIA								
PROPIETARIO	1 619	1 036	3 760	2 061	8 001	2 888	3 287	4 749
INQUILINO O ARRENDATARIO	306	152	382	365	4 494	577	765	810
OCUPANTE EN RELACION DE DEPENDENCIA	31	30	63	173	148	43	46	108
OCUPANTE GRATUITO	265	116	397	212	449	324	763	367
OTRO REGIMEN	18	9	21	10	35	35	31	76
RURAL	853	555	637	1 457	835	1 657	1 497	3 180
ANTIGUEDAD APROXIMADA DE LA CONSTRUCCION ORIGINAL								
HASTA 5 AÑOS	83	41	22	152	99	100	77	159
DE 6 A 10 AÑOS	77	51	60	145	290	117	92	231
DE 11 A 20 AÑOS	133	98	85	283	100	311	271	526
DE 21 A 30 AÑOS	126	109	105	137	162	251	299	477
DE 31 A 50 AÑOS	205	105	181	348	155	502	430	810
MAS DE 50 AÑOS	229	151	184	392	29	376	328	977
REGIMEN DE TENENCIA								
PROPIETARIO	323	197	415	619	481	937	798	1 952
INQUILINO O ARRENDATARIO	62	23	35	149	130	138	102	208
OCUPANTE EN RELACION DE DEPENDENCIA	292	230	137	496	127	487	459	529
OCUPANTE GRATUITO	173	97	45	151	92	83	126	460
OTRO REGIMEN	3	8	5	42	5	12	12	31

VIVIENDAS PARTICULARES OCUPADAS, POR DEPARTAMENTO. TOTAL-URBANO-RURAL.
CUADRO 16: ANTIGÜEDAD DE LA CONSTRUCCION ORIGINAL Y REGIMEN DE TENENCIA.

ANTIGUEDAD DE LA CONSTRUCCION REGIMEN DE TENENCIA	PARTIDOS							
	CHACABUCO	CHASCOMUS	CHIVILCOY	DAIREAUX	DOLORES	ENSENADA	ESCOBAR	EXALTACION DE LA CRUZ
BUENOS AIRES								
TOTAL	11 890	8 213	15 924	3 758	6 394	11 178	19 681	3 580
ANTIGUEDAD APROXIMADA DE LA CONSTRUCCION ORIGINAL								
HASTA 5 AÑOS	1 434	982	1 648	502	726	1 284	6 679	635
DE 6 A 10 AÑOS	1 876	1 289	2 171	548	844	1 575	4 462	589
DE 11 A 20 AÑOS	2 270	1 738	3 699	715	1 438	2 421	4 213	714
DE 21 A 30 AÑOS	2 024	1 388	2 452	588	1 224	2 276	2 534	513
DE 31 A 50 AÑOS	1 915	1 076	2 616	762	929	2 245	985	425
MAS DE 50 AÑOS	2 371	1 740	3 338	643	1 233	1 377	808	704
REGIMEN DE TENENCIA								
PROPIETARIO	8 850	5 705	12 088	2 461	4 846	8 012	14 186	2 230
INQUILINO O ARRENDATARIO	1 275	960	1 708	363	675	1 675	1 909	356
OCUPANTE EN RELACION DE DEPENDENCIA	664	851	786	383	307	175	1 142	578
OCUPANTE GRATUITO	912	647	1 214	494	506	1 087	2 271	391
OTRO REGIMEN	189	50	128	57	60	229	173	25
URBANO	7 701	6 297	12 978	2 240	5 369	11 178	17 359	2 117
ANTIGUEDAD APROXIMADA DE LA CONSTRUCCION ORIGINAL								
HASTA 5 AÑOS	1 035	820	1 459	340	619	1 284	6 044	338
DE 6 A 10 AÑOS	1 444	1 119	1 921	352	702	1 575	4 079	335
DE 11 A 20 AÑOS	1 617	1 381	3 166	490	1 165	2 421	3 576	433
DE 21 A 30 AÑOS	1 381	1 004	1 954	354	997	2 276	2 208	317
DE 31 A 50 AÑOS	1 060	695	1 978	408	798	2 245	779	242
MAS DE 50 AÑOS	1 164	1 278	2 500	296	1 088	1 377	673	452
REGIMEN DE TENENCIA								
PROPIETARIO	6 162	4 870	10 289	1 688	4 296	8 012	13 280	1 612
INQUILINO O ARRENDATARIO	941	845	1 519	255	608	1 675	1 638	260
OCUPANTE EN RELACION DE DEPENDENCIA	45	85	181	24	60	175	437	53
OCUPANTE GRATUITO	442	464	899	233	357	1 087	1 812	174
OTRO REGIMEN	111	33	90	40	48	229	162	18
RURAL	4 189	1 916	2 946	1 518	1 025		2 322	1 463
ANTIGUEDAD APROXIMADA DE LA CONSTRUCCION ORIGINAL								
HASTA 5 AÑOS	399	162	189	162	107		635	297
DE 6 A 10 AÑOS	432	170	250	196	142		383	254
DE 11 A 20 AÑOS	653	357	533	225	273		637	281
DE 21 A 30 AÑOS	643	384	498	234	227		326	196
DE 31 A 50 AÑOS	855	381	638	354	131		206	183
MAS DE 50 AÑOS	1 207	462	838	347	145		135	252
REGIMEN DE TENENCIA								
PROPIETARIO	2 688	835	1 799	773	550		906	618
INQUILINO O ARRENDATARIO	334	115	189	108	67		241	96
OCUPANTE EN RELACION DE DEPENDENCIA	619	766	605	359	247		705	525
OCUPANTE GRATUITO	470	183	315	261	149		459	217
OTRO REGIMEN	78	17	38	17	12		11	7

VIVIENDAS PARTICULARES OCUPADAS, POR DEPARTAMENTO. TOTAL-URBANO-RURAL.
CUADRO 16: ANTIGÜEDAD DE LA CONSTRUCCION ORIGINAL Y REGIMEN DE TENENCIA.

ANTIGUEDAD DE LA CONSTRUCCION REGIMEN DE TENENCIA	PARTIDOS							
	GENERAL ALVARADO	GENERAL ALVEAR	GENERAL ARENALES	GENERAL BELGRANO	GENERAL GUIDO	GENERAL JUAN MADARIAGA	GENERAL LA MADRID	GENERAL LAS HERAS
BUENOS AIRES								
TOTAL	7 239	2 308	4 404	3 951	972	4 180	3 043	2 599
ANTIGUEDAD APROXIMADA DE LA CONSTRUCCION ORIGINAL								
HASTA 5 AÑOS	1 228	252	604	530	89	916	267	309
DE 6 A 10 AÑOS	1 256	282	461	565	55	642	385	356
DE 11 A 20 AÑOS	1 834	593	1 079	738	125	978	550	494
DE 21 A 30 AÑOS	1 403	420	612	545	153	651	359	468
DE 31 A 50 AÑOS	1 145	388	879	663	171	680	542	383
MAS DE 50 AÑOS	373	373	769	910	379	313	940	589
REGIMEN DE TENENCIA								
PROPIETARIO	4 769	1 452	3 428	2 678	542	2 915	1 844	1 719
INQUILINO O ARRENDATARIO	968	272	392	506	75	388	325	255
OCUPANTE EN RELACION DE DEPENDENCIA	694	324	196	374	200	334	479	362
OCUPANTE GRATUITO	738	236	382	362	133	487	361	245
OTRO REGIMEN	70	24	6	31	22	56	34	18
URBANO	6 054	1 593	2 915	3 084		3 637	1 498	1 669
ANTIGUEDAD APROXIMADA DE LA CONSTRUCCION ORIGINAL								
HASTA 5 AÑOS	1 071	200	382	421		880	185	187
DE 6 A 10 AÑOS	1 027	192	307	457		563	205	279
DE 11 A 20 AÑOS	1 557	413	659	616		861	317	367
DE 21 A 30 AÑOS	1 177	285	395	421		580	148	328
DE 31 A 50 AÑOS	917	252	590	489		564	248	192
MAS DE 50 AÑOS	305	251	582	680		189	395	316
REGIMEN DE TENENCIA								
PROPIETARIO	4 142	1 144	2 312	2 316		2 779	1 136	1 327
INQUILINO O ARRENDATARIO	882	248	314	434		364	176	181
OCUPANTE EN RELACION DE DEPENDENCIA	328	19	24	44		67	23	18
OCUPANTE GRATUITO	650	169	265	268		371	153	135
OTRO REGIMEN	52	13		22		56	10	8
RURAL	1 185	715	1 489	867	972	543	1 545	930
ANTIGUEDAD APROXIMADA DE LA CONSTRUCCION ORIGINAL								
HASTA 5 AÑOS	157	52	222	109	89	36	82	122
DE 6 A 10 AÑOS	229	90	154	108	55	79	180	77
DE 11 A 20 AÑOS	277	180	420	122	125	117	233	127
DE 21 A 30 AÑOS	226	135	217	124	153	71	211	140
DE 31 A 50 AÑOS	228	136	289	174	171	116	294	191
MAS DE 50 AÑOS	68	122	187	230	379	124	545	273
REGIMEN DE TENENCIA								
PROPIETARIO	627	308	1 116	362	542	136	708	392
INQUILINO O ARRENDATARIO	86	24	78	72	75	24	149	74
OCUPANTE EN RELACION DE DEPENDENCIA	366	305	172	330	200	267	456	344
OCUPANTE GRATUITO	88	67	117	94	133	116	208	110
OTRO REGIMEN	18	11	6	9	22		24	10

VIVIENDAS PARTICULARES OCUPADAS, POR DEPARTAMENTO. TOTAL-URBANO-RURAL.
CUADRO 16: ANTIGÜEDAD DE LA CONSTRUCCION ORIGINAL Y REGIMEN DE TENENCIA.

ANTIGUEDAD DE LA CONSTRUCCION REGIMEN DE TENENCIA	PARTIDOS							
	GENERAL LAVALLE	GENERAL PAZ	GENERAL PINTO	GENERAL PUEYRREDON	GENERAL RODRIGUEZ	GENERAL VIAMONTE	GENERAL VILLEGAS	GUAMINI
BUENOS AIRES								
TOTAL	315	2 738	5 015	122 956	8 448	4 858	7 408	3 513
ANTIGUEDAD APROXIMADA DE LA CONSTRUCCION ORIGINAL								
HASTA 5 AÑOS	43	304	646	24 143	2 002	542	903	422
DE 6 A 10 AÑOS	41	304	678	23 018	1 708	763	1 188	438
DE 11 A 20 AÑOS	48	473	1 023	31 011	1 946	1 250	1 349	622
DE 21 A 30 AÑOS	57	355	652	26 207	1 591	623	821	440
DE 31 A 50 AÑOS	39	469	904	15 681	708	868	1 241	695
MAS DE 50 AÑOS	87	833	1 112	2 896	493	812	1 906	896
REGIMEN DE TENENCIA								
PROPIETARIO	223	1 771	3 081	81 483	5 983	3 642	4 561	2 198
INQUILINO O ARRENDATARIO	39	266	631	25 350	868	423	836	406
OCUPANTE EN RELACION DE DEPENDENCIA	2	401	736	3 804	468	363	1 021	482
OCUPANTE GRATUITO	47	270	490	11 222	1 085	384	904	401
OTRO REGIMEN	4	30	77	1 097	44	46	86	26
URBANO		1 603	1 732	118 977	7 334	3 145	3 313	1 761
ANTIGUEDAD APROXIMADA DE LA CONSTRUCCION ORIGINAL								
HASTA 5 AÑOS		189	229	23 107	1 713	420	591	256
DE 6 A 10 AÑOS		195	199	22 167	1 423	568	609	246
DE 11 A 20 AÑOS		301	413	29 995	1 751	931	612	337
DE 21 A 30 AÑOS		199	158	25 639	1 423	363	427	204
DE 31 A 50 AÑOS		218	246	15 418	589	421	436	285
MAS DE 50 AÑOS		501	487	2 651	435	442	638	433
REGIMEN DE TENENCIA								
PROPIETARIO		1 254	1 279	79 744	5 442	2 554	2 400	1 289
INQUILINO O ARRENDATARIO		171	228	25 081	797	301	470	243
OCUPANTE EN RELACION DE DEPENDENCIA		18	60	2 586	256	30	41	31
OCUPANTE GRATUITO		147	156	10 488	808	219	375	181
OTRO REGIMEN		13	9	1 078	31	41	27	17
RURAL	315	1 135	3 283	3 979	1 114	1 713	4 095	1 752
ANTIGUEDAD APROXIMADA DE LA CONSTRUCCION ORIGINAL								
HASTA 5 AÑOS	43	115	417	1 036	289	122	312	166
DE 6 A 10 AÑOS	41	109	479	851	285	195	579	192
DE 11 A 20 AÑOS	48	172	610	1 016	195	319	737	285
DE 21 A 30 AÑOS	57	156	494	568	168	260	394	236
DE 31 A 50 AÑOS	39	251	658	263	119	447	805	410
MAS DE 50 AÑOS	87	332	625	245	58	370	1 268	463
REGIMEN DE TENENCIA								
PROPIETARIO	223	517	1 802	1 739	541	1 088	2 161	909
INQUILINO O ARRENDATARIO	39	95	403	269	71	122	366	163
OCUPANTE EN RELACION DE DEPENDENCIA	2	383	676	1 218	212	333	980	451
OCUPANTE GRATUITO	47	123	334	734	277	165	529	220
OTRO REGIMEN	4	17	68	19	13	5	59	9

VIVIENDAS PARTICULARES OCUPADAS, POR DEPARTAMENTO. TOTAL-URBANO-RURAL.
CUADRO 16: ANTIGÜEDAD DE LA CONSTRUCCION ORIGINAL Y REGIMEN DE TENENCIA.

ANTIGUEDAD DE LA CONSTRUCCION REGIMEN DE TENENCIA	PARTIDOS							
	HIPOLITO YRIGOYEN	JUNIN	LA PLATA	LAPRIDA	LAS FLORES	LEANDRO N. ALEM	LINCOLN	LOBERIA
BUENOS AIRES								
TOTAL	2 603	21 429	132 261	2 619	6 406	4 593	10 704	4 965
ANTIGUEDAD APROXIMADA DE LA CONSTRUCCION ORIGINAL								
HASTA 5 AÑOS	360	2 122	20 164	302	728	555	1 110	391
DE 6 A 10 AÑOS	357	3 182	23 257	334	832	600	1 370	426
DE 11 A 20 AÑOS	598	3 958	29 740	566	1 339	789	2 437	1 111
DE 21 A 30 AÑOS	406	4 713	28 933	409	918	558	1 537	1 004
DE 31 A 50 AÑOS	524	3 991	20 440	460	972	1 119	2 206	1 156
MAS DE 50 AÑOS	358	3 463	9 727	548	1 617	972	2 044	877
REGIMEN DE TENENCIA								
PROPIETARIO	1 781	16 259	98 717	1 768	4 853	3 135	7 937	2 976
INQUILINO O ARRENDATARIO	305	3 011	21 596	215	587	505	893	639
OCUPANTE EN RELACION DE DEPENDENCIA	284	648	2 691	333	409	530	963	795
OCUPANTE GRATUITO	218	1 370	8 382	272	487	405	858	512
OTRO REGIMEN	15	141	875	31	70	18	53	43
URBANO	2 040	17 921	128 158	1 847	5 434	3 335	6 528	2 752
ANTIGUEDAD APROXIMADA DE LA CONSTRUCCION ORIGINAL								
HASTA 5 AÑOS	320	1 569	19 147	257	675	465	682	175
DE 6 A 10 AÑOS	294	2 559	22 391	270	709	508	879	214
DE 11 A 20 AÑOS	505	3 358	28 863	446	1 112	650	1 784	636
DE 21 A 30 AÑOS	340	4 275	28 309	285	709	407	912	447
DE 31 A 50 AÑOS	350	3 333	20 035	289	809	772	1 130	639
MAS DE 50 AÑOS	231	2 827	9 413	300	1 420	533	1 141	641
REGIMEN DE TENENCIA								
PROPIETARIO	1 570	14 231	96 585	1 482	4 353	2 554	5 380	2 110
INQUILINO O ARRENDATARIO	276	2 657	21 243	171	544	443	643	450
OCUPANTE EN RELACION DE DEPENDENCIA	24	180	1 670	16	71	59	30	23
OCUPANTE GRATUITO	159	736	7 822	166	422	267	452	157
OTRO REGIMEN	11	117	838	12	44	12	23	12
RURAL	563	3 508	4 103	772	972	1 258	4 176	2 213
ANTIGUEDAD APROXIMADA DE LA CONSTRUCCION ORIGINAL								
HASTA 5 AÑOS	40	553	1 017	45	53	90	428	216
DE 6 A 10 AÑOS	63	623	866	64	123	92	491	212
DE 11 A 20 AÑOS	93	600	877	120	227	139	653	475
DE 21 A 30 AÑOS	66	438	624	124	209	151	625	557
DE 31 A 50 AÑOS	174	658	405	171	163	347	1 076	517
MAS DE 50 AÑOS	127	636	314	248	197	439	903	236
REGIMEN DE TENENCIA								
PROPIETARIO	211	2 028	2 132	286	500	581	2 557	866
INQUILINO O ARRENDATARIO	29	354	353	44	43	62	250	189
OCUPANTE EN RELACION DE DEPENDENCIA	260	468	1 021	317	338	471	933	772
OCUPANTE GRATUITO	59	634	560	106	65	138	406	355
OTRO REGIMEN	4	24	37	19	26	6	30	31

VIVIENDAS PARTICULARES OCUPADAS, POR DEPARTAMENTO. TOTAL-URBANO-RURAL.
CUADRO 16: ANTIGÜEDAD DE LA CONSTRUCCION ORIGINAL Y REGIMEN DE TENENCIA.

ANTIGUEDAD DE LA CONSTRUCCION REGIMEN DE TENENCIA	PARTIDOS							
	LOBOS	LUJAN	MAGDALENA	MAIPU	MAR CHIQUITA	MARCOS PAZ	MERCEDES	MONTE
BUENOS AIRES								
TOTAL	7 868	17 458	5 931	2 778	3 344	5 009	13 799	3 619
ANTIGUEDAD APROXIMADA DE LA CONSTRUCCION ORIGINAL								
HASTA 5 AÑOS	1 037	2 459	589	266	572	1 527	1 377	533
DE 6 A 10 AÑOS	1 092	2 580	725	334	449	935	1 417	578
DE 11 A 20 AÑOS	1 673	3 859	1 032	606	679	1 072	2 548	712
DE 21 A 30 AÑOS	1 352	3 584	1 285	510	510	788	2 753	575
DE 31 A 50 AÑOS	1 344	2 823	1 049	462	608	296	2 630	604
MAS DE 50 AÑOS	1 370	2 153	1 251	600	526	391	3 074	617
REGIMEN DE TENENCIA								
PROPIETARIO	5 599	13 099	3 630	1 876	1 987	3 571	9 733	2 084
INQUILINO O ARRENDATARIO	902	1 939	882	308	450	280	2 283	457
OCUPANTE EN RELACION DE DEPENDENCIA	617	738	662	328	520	691	669	673
OCUPANTE GRATUITO	679	1 585	635	255	361	446	1 051	373
OTRO REGIMEN	71	97	122	11	26	21	63	32
URBANO	5 692	15 794	3 334	2 072	1 799	3 767	11 329	2 368
ANTIGUEDAD APROXIMADA DE LA CONSTRUCCION ORIGINAL								
HASTA 5 AÑOS	767	2 274	409	205	254	1 186	1 048	376
DE 6 A 10 AÑOS	803	2 403	466	243	194	641	1 121	389
DE 11 A 20 AÑOS	1 279	3 540	628	435	385	817	2 191	501
DE 21 A 30 AÑOS	1 003	3 398	702	420	277	621	2 382	383
DE 31 A 50 AÑOS	906	2 525	551	357	385	207	2 276	384
MAS DE 50 AÑOS	934	1 654	578	412	304	295	2 311	335
REGIMEN DE TENENCIA								
PROPIETARIO	4 425	12 387	2 334	1 595	1 271	3 107	8 608	1 717
INQUILINO O ARRENDATARIO	758	1 839	591	252	322	252	1 942	383
OCUPANTE EN RELACION DE DEPENDENCIA	58	261	93	38	33	69	98	34
OCUPANTE GRATUITO	420	1 267	307	178	165	327	648	225
OTRO REGIMEN	31	40	9	9	8	12	33	9
RURAL	2 176	1 664	2 597	706	1 545	1 242	2 470	1 251
ANTIGUEDAD APROXIMADA DE LA CONSTRUCCION ORIGINAL								
HASTA 5 AÑOS	270	185	180	61	318	341	329	157
DE 6 A 10 AÑOS	289	177	259	91	255	294	296	189
DE 11 A 20 AÑOS	394	319	404	171	294	255	357	211
DE 21 A 30 AÑOS	349	186	583	90	233	167	371	192
DE 31 A 50 AÑOS	438	298	498	105	223	89	354	220
MAS DE 50 AÑOS	436	499	673	188	222	96	763	282
REGIMEN DE TENENCIA								
PROPIETARIO	1 174	712	1 296	281	716	464	1 125	367
INQUILINO O ARRENDATARIO	144	100	291	56	128	28	341	74
OCUPANTE EN RELACION DE DEPENDENCIA	559	477	569	290	487	622	571	639
OCUPANTE GRATUITO	259	318	328	77	196	119	403	148
OTRO REGIMEN	40	57	113	2	18	9	30	23

VIVIENDAS PARTICULARES OCUPADAS, POR DEPARTAMENTO. TOTAL-URBANO-RURAL.
CUADRO 16: ANTIGÜEDAD DE LA CONSTRUCCION ORIGINAL Y REGIMEN DE TENENCIA.

ANTIGUEDAD DE LA CONSTRUCCION REGIMEN DE TENENCIA	PARTIDOS							
	MUNICIPIO URBANO DE LA COSTA	MUNICIPIO URBANO DE M.HERMOSO	MUNICIPIO URBANO DE PINAMAR	MUNICIPIO URBANO DE V.GESELL	NAVARRO	NECOCHEA	9 DE JULIO	OLAVARRIA
BUENOS AIRES								
TOTAL	7 267	910	1 583	3 259	3 384	20 852	12 042	24 168
ANTIGUEDAD APROXIMADA DE LA CONSTRUCCION ORIGINAL								
HASTA 5 AÑOS	2 503	194	654	1 204	375	3 747	1 193	3 806
DE 6 A 10 AÑOS	2 060	242	533	986	387	3 210	1 811	4 485
DE 11 A 20 AÑOS	1 769	229	271	839	649	4 681	2 547	5 618
DE 21 A 30 AÑOS	638	181	101	190	406	3 575	2 060	4 023
DE 31 A 50 AÑOS	283	57	20	38	581	3 666	2 394	3 559
MAS DE 50 AÑOS	14	7	4	2	986	1 973	2 037	2 677
REGIMEN DE TENENCIA								
PROPIETARIO	4 047	495	677	1 796	2 154	14 976	8 668	17 339
INQUILINO O ARRENDATARIO	1 704	191	427	822	309	3 370	1 458	3 194
OCUPANTE EN RELACION DE DEPENDENCIA	461	70	258	246	491	833	870	1 529
OCUPANTE GRATUITO	970	147	213	376	402	1 586	859	1 651
OTRO REGIMEN	85	7	8	19	28	87	187	455
URBANO	5 861	834	1 298	3 259	1 962	18 472	8 205	20 043
ANTIGUEDAD APROXIMADA DE LA CONSTRUCCION ORIGINAL								
HASTA 5 AÑOS	1 967	166	519	1 204	279	3 564	981	3 481
DE 6 A 10 AÑOS	1 612	220	432	986	267	3 013	1 442	3 935
DE 11 A 20 AÑOS	1 455	220	236	839	427	4 308	1 989	4 756
DE 21 A 30 AÑOS	577	172	96	190	232	3 192	1 481	3 341
DE 31 A 50 AÑOS	243	52	15	38	198	3 066	1 233	2 799
MAS DE 50 AÑOS	7	4		2	559	1 329	1 079	1 731
REGIMEN DE TENENCIA								
PROPIETARIO	3 287	460	544	1 796	1 472	13 543	6 517	15 372
INQUILINO O ARRENDATARIO	1 375	186	375	822	229	3 146	977	2 830
OCUPANTE EN RELACION DE DEPENDENCIA	354	55	217	246	40	383	128	239
OCUPANTE GRATUITO	775	130	156	376	207	1 322	421	1 178
OTRO REGIMEN	70	3	6	19	14	78	162	424
RURAL	1 406	76	285		1 422	2 380	3 837	4 125
ANTIGUEDAD APROXIMADA DE LA CONSTRUCCION ORIGINAL								
HASTA 5 AÑOS	536	28	135		96	183	212	325
DE 6 A 10 AÑOS	448	22	101		120	197	369	550
DE 11 A 20 AÑOS	314	9	35		222	373	558	862
DE 21 A 30 AÑOS	61	9	5		174	383	579	682
DE 31 A 50 AÑOS	40	5	5		383	600	1 161	760
MAS DE 50 AÑOS	7	3	4		427	644	958	946
REGIMEN DE TENENCIA								
PROPIETARIO	760	35	133		682	1 433	2 151	1 967
INQUILINO O ARRENDATARIO	329	5	52		80	224	481	364
OCUPANTE EN RELACION DE DEPENDENCIA	107	15	41		451	450	742	1 290
OCUPANTE GRATUITO	195	17	57		195	264	438	473
OTRO REGIMEN	15	4	2		14	9	25	31

VIVIENDAS PARTICULARES OCUPADAS, POR DEPARTAMENTO. TOTAL-URBANO-RURAL.
CUADRO 16: ANTIGÜEDAD DE LA CONSTRUCCION ORIGINAL Y REGIMEN DE TENENCIA.

ANTIGUEDAD DE LA CONSTRUCCION REGIMEN DE TENENCIA	PARTIDOS							
	PATAGONES	PEHUAJO	PELLEGRINI	PERGAMINO	PILA	PILAR	PUAN	RAMALLO
BUENOS AIRES								
TOTAL	6 700	10 653	3 662	23 553	854	20 340	5 614	6 205
ANTIGUEDAD APROXIMADA DE LA CONSTRUCCION ORIGINAL								
HASTA 5 AÑOS	1 742	1 420	584	3 274	94	6 928	516	1 314
DE 6 A 10 AÑOS	1 164	1 889	511	3 678	144	4 707	580	1 023
DE 11 A 20 AÑOS	1 294	2 234	651	4 443	166	4 276	1 479	1 295
DE 21 A 30 AÑOS	810	1 534	510	3 905	109	2 726	989	795
DE 31 A 50 AÑOS	831	1 705	633	3 888	143	1 062	1 016	776
MAS DE 50 AÑOS	859	1 871	773	4 365	198	641	1 034	1 002
REGIMEN DE TENENCIA								
PROPIETARIO	3 985	7 882	2 595	17 886	424	14 264	4 092	4 612
INQUILINO O ARRENDATARIO	849	1 163	405	3 061	47	1 828	708	581
OCUPANTE EN RELACION DE DEPENDENCIA	712	690	330	696	264	1 590	459	426
OCUPANTE GRATUITO	800	854	311	1 770	98	2 542	338	582
OTRO REGIMEN	354	64	21	140	21	116	17	4
URBANO	3 755	8 016	2 765	19 120		17 077	2 793	4 916
ANTIGUEDAD APROXIMADA DE LA CONSTRUCCION ORIGINAL								
HASTA 5 AÑOS	987	1 185	527	2 831		5 770	240	997
DE 6 A 10 AÑOS	633	1 585	440	3 128		4 166	262	856
DE 11 A 20 AÑOS	696	1 780	516	3 692		3 535	748	1 091
DE 21 A 30 AÑOS	445	1 182	317	3 457		2 434	604	653
DE 31 A 50 AÑOS	335	1 167	407	2 935		804	447	542
MAS DE 50 AÑOS	659	1 117	558	3 077		368	492	777
REGIMEN DE TENENCIA								
PROPIETARIO	2 318	6 345	2 138	14 825		12 732	2 178	3 951
INQUILINO O ARRENDATARIO	603	987	340	2 622		1 621	454	497
OCUPANTE EN RELACION DE DEPENDENCIA	82	86	43	206		708	21	76
OCUPANTE GRATUITO	429	565	232	1 346		1 910	135	388
OTRO REGIMEN	323	33	12	121		106	5	4
RURAL	2 945	2 637	897	4 433	854	3 263	2 821	1 289
ANTIGUEDAD APROXIMADA DE LA CONSTRUCCION ORIGINAL								
HASTA 5 AÑOS	755	235	57	443	94	1 158	276	317
DE 6 A 10 AÑOS	531	304	71	550	144	541	318	167
DE 11 A 20 AÑOS	598	454	135	751	166	741	731	204
DE 21 A 30 AÑOS	365	352	193	448	109	292	385	142
DE 31 A 50 AÑOS	496	538	226	953	143	258	569	234
MAS DE 50 AÑOS	200	754	215	1 288	198	273	542	225
REGIMEN DE TENENCIA								
PROPIETARIO	1 667	1 537	457	3 061	424	1 532	1 914	661
INQUILINO O ARRENDATARIO	246	176	65	439	47	207	254	84
OCUPANTE EN RELACION DE DEPENDENCIA	630	604	287	490	264	882	438	350
OCUPANTE GRATUITO	371	289	79	424	98	632	203	194
OTRO REGIMEN	31	31	9	19	21	10	12	

VIVIENDAS PARTICULARES OCUPADAS, POR DEPARTAMENTO. TOTAL-URBANO-RURAL.
CUADRO 16: ANTIGÜEDAD DE LA CONSTRUCCION ORIGINAL Y REGIMEN DE TENENCIA.

ANTIGUEDAD DE LA CONSTRUCCION REGIMEN DE TENENCIA	PARTIDOS							
	RAUCH	RIVADAVIA	ROJAS	ROQUE PEREZ	SAAVEDRA	SALADILLO	SALIQUELO	SALTO
BUENOS AIRES								
TOTAL	3 862	3 761	6 258	2 787	5 420	7 186	2 075	7 349
ANTIGUEDAD APROXIMADA DE LA CONSTRUCCION ORIGINAL								
HASTA 5 AÑOS	393	461	719	318	564	889	272	1 160
DE 6 A 10 AÑOS	549	464	778	424	517	1 089	242	1 017
DE 11 A 20 AÑOS	898	664	1 122	595	1 076	1 623	429	1 494
DE 21 A 30 AÑOS	584	424	849	366	1 008	1 124	308	1 167
DE 31 A 50 AÑOS	578	731	1 291	566	1 021	1 284	473	1 379
MAS DE 50 AÑOS	860	1 017	1 499	518	1 234	1 177	351	1 132
REGIMEN DE TENENCIA								
PROPIETARIO	2 472	2 579	4 967	2 037	4 113	5 326	1 481	5 630
INQUILINO O ARRENDATARIO	334	349	498	224	584	707	281	732
OCUPANTE EN RELACION DE DEPENDENCIA	482	420	272	180	404	322	132	321
OCUPANTE GRATUITO	527	375	495	317	293	751	168	627
OTRO REGIMEN	47	38	26	29	26	80	13	39
URBANO	2 430	1 985	4 236	1 645	3 845	4 652	1 597	5 247
ANTIGUEDAD APROXIMADA DE LA CONSTRUCCION ORIGINAL								
HASTA 5 AÑOS	278	263	540	254	507	662	240	1 010
DE 6 A 10 AÑOS	325	290	519	293	369	765	200	838
DE 11 A 20 AÑOS	639	415	742	347	765	1 030	339	1 155
DE 21 A 30 AÑOS	356	232	555	187	733	600	222	768
DE 31 A 50 AÑOS	324	323	750	242	660	781	312	620
MAS DE 50 AÑOS	508	462	1 130	322	811	814	284	856
REGIMEN DE TENENCIA								
PROPIETARIO	1 760	1 572	3 533	1 308	3 135	3 568	1 204	4 118
INQUILINO O ARRENDATARIO	267	207	375	147	432	561	230	623
OCUPANTE EN RELACION DE DEPENDENCIA	31	19	47	30	66	32	32	66
OCUPANTE GRATUITO	356	169	260	143	191	439	127	407
OTRO REGIMEN	16	18	21	17	21	52	4	33
RURAL	1 432	1 776	2 022	1 142	1 575	2 534	478	2 102
ANTIGUEDAD APROXIMADA DE LA CONSTRUCCION ORIGINAL								
HASTA 5 AÑOS	115	198	179	64	57	227	32	150
DE 6 A 10 AÑOS	224	174	259	131	148	324	42	179
DE 11 A 20 AÑOS	259	249	380	248	311	593	90	339
DE 21 A 30 AÑOS	228	192	294	179	275	524	86	399
DE 31 A 50 AÑOS	254	408	541	324	361	503	161	759
MAS DE 50 AÑOS	352	555	369	196	423	363	67	276
REGIMEN DE TENENCIA								
PROPIETARIO	712	1 007	1 434	729	978	1 758	277	1 512
INQUILINO O ARRENDATARIO	67	142	123	77	152	146	51	109
DEPENDENCIA								
DEPENDENCIA	451	401	225	150	338	290	100	255
OCUPANTE GRATUITO	171	206	235	174	102	312	41	220
OTRO REGIMEN	31	20	5	12	5	28	9	6

VIVIENDAS PARTICULARES OCUPADAS, POR DEPARTAMENTO. TOTAL-URBANO-RURAL.
CUADRO 16: ANTIGÜEDAD DE LA CONSTRUCCION ORIGINAL Y REGIMEN DE TENENCIA.

ANTIGUEDAD DE LA CONSTRUCCION REGIMEN DE TENENCIA	PARTIDOS							
	SAN ANDRES DE GILES	SAN ANTONIO DE ARECO	SAN CAYETANO	SAN NICOLAS	SAN PEDRO	SAN VICENTE	SUIPACHA	TANDIL
BUENOS AIRES								
TOTAL	4 698	4 434	2 602	28 388	11 229	13 764	2 117	25 110
ANTIGUEDAD APROXIMADA DE LA CONSTRUCCION ORIGINAL								
HASTA 5 AÑOS	569	384	196	5 806	1 896	3 116	231	4 039
DE 6 A 10 AÑOS	592	591	201	6 716	1 509	2 842	263	3 894
DE 11 A 20 AÑOS	875	916	534	6 694	1 940	3 703	434	5 731
DE 21 A 30 AÑOS	686	637	521	4 033	1 658	2 595	333	4 925
DE 31 A 50 AÑOS	753	809	757	2 373	2 126	675	288	3 769
MAS DE 50 AÑOS	1 223	1 097	393	2 766	2 100	833	568	2 752
REGIMEN DE TENENCIA								
PROPIETARIO	3 080	3 129	1 751	21 902	7 205	10 532	1 327	17 955
INQUILINO O ARRENDATARIO	450	421	298	3 519	1 543	1 171	228	3 902
OCUPANTE EN RELACION DE DEPENDENCIA	558	357	261	672	468	469	361	1 406
OCUPANTE GRATUITO	593	508	276	2 141	1 828	1 478	186	1 565
OTRO REGIMEN	17	19	16	154	185	114	15	282
URBANO	2 836	3 468	1 804	26 895	8 032	12 875	1 323	22 377
ANTIGUEDAD APROXIMADA DE LA CONSTRUCCION ORIGINAL								
HASTA 5 AÑOS	292	316	133	5 354	1 473	2 955	167	3 622
DE 6 A 10 AÑOS	312	496	147	6 465	1 025	2 700	195	3 551
DE 11 A 20 AÑOS	648	746	359	6 517	1 440	3 520	312	5 080
DE 21 A 30 AÑOS	402	474	334	3 851	1 165	2 491	211	4 445
DE 31 A 50 AÑOS	422	624	572	2 230	1 405	593	137	3 331
MAS DE 50 AÑOS	760	812	259	2 478	1 524	616	301	2 348
REGIMEN DE TENENCIA								
PROPIETARIO	2 222	2 686	1 349	20 948	5 798	10 113	1 038	16 848
INQUILINO O ARRENDATARIO	352	386	248	3 327	1 078	1 117	161	3 629
OCUPANTE EN RELACION DE DEPENDENCIA	31	35	29	546	76	207	14	502
OCUPANTE GRATUITO	214	347	171	1 945	998	1 324	105	1 225
OTRO REGIMEN	17	14	7	129	82	114	5	173
RURAL	1 862	966	798	1 493	3 197	889	794	2 733
ANTIGUEDAD APROXIMADA DE LA CONSTRUCCION ORIGINAL								
HASTA 5 AÑOS	277	68	63	452	423	161	64	417
DE 6 A 10 AÑOS	280	95	54	251	484	142	68	343
DE 11 A 20 AÑOS	227	170	175	177	500	183	122	651
DE 21 A 30 AÑOS	284	163	187	182	493	104	122	480
DE 31 A 50 AÑOS	331	185	185	143	721	82	151	438
MAS DE 50 AÑOS	463	285	134	288	576	217	267	404
REGIMEN DE TENENCIA								
PROPIETARIO	858	443	402	954	1 407	419	289	1 107
INQUILINO O ARRENDATARIO	98	35	50	192	465	54	67	273
OCUPANTE EN RELACION DE DEPENDENCIA	527	322	232	126	392	262	347	904
OCUPANTE GRATUITO	379	161	105	196	830	154	81	340
OTRO REGIMEN		5	9	25	103		10	109

VIVIENDAS PARTICULARES OCUPADAS, POR DEPARTAMENTO. TOTAL-URBANO-RURAL.
CUADRO 16: ANTIGÜEDAD DE LA CONSTRUCCION ORIGINAL Y REGIMEN DE TENENCIA.

ANTIGUEDAD DE LA CONSTRUCCION REGIMEN DE TENENCIA	PARTIDOS							
	TAPALQUE	TORDILLO	TORNQUIST	TRENQUE LAUQUEN	TRES ARROYOS	25 DE MAYO	VILLARINO	ZARATE
BUENOS AIRES								
TOTAL	2 296	403	2 981	9 172	16 024	9 942	6 193	20 063
ANTIGUEDAD APROXIMADA DE LA CONSTRUCCION ORIGINAL								
HASTA 5 AÑOS	219	42	355	1 265	1 415	1 115	985	2 951
DE 6 A 10 AÑOS	247	84	332	1 359	1 941	1 173	867	3 557
DE 11 A 20 AÑOS	446	105	758	1 777	3 457	1 728	1 461	4 255
DE 21 A 30 AÑOS	349	84	512	1 651	2 597	1 560	1 186	3 370
DE 31 A 50 AÑOS	457	57	483	1 751	3 113	2 221	1 015	2 976
MAS DE 50 AÑOS	578	31	541	1 369	3 501	2 145	679	2 954
REGIMEN DE TENENCIA								
PROPIETARIO	1 458	155	1 800	6 824	12 017	7 062	3 600	14 498
INQUILINO O ARRENDATARIO	184	58	339	785	2 001	1 018	725	2 809
OCUPANTE EN RELACION DE DEPENDENCIA	421	103	465	855	668	729	992	811
OCUPANTE GRATUITO	216	65	260	683	1 225	1 066	767	1 843
OTRO REGIMEN	17	22	117	25	113	67	109	102
URBANO	1 365		1 394	7 224	12 834	6 175	2 727	18 538
ANTIGUEDAD APROXIMADA DE LA CONSTRUCCION ORIGINAL								
HASTA 5 AÑOS	150		225	1 101	1 231	844	414	2 615
DE 6 A 10 AÑOS	182		161	1 185	1 500	831	405	3 271
DE 11 A 20 AÑOS	304		400	1 406	2 883	1 149	659	3 944
DE 21 A 30 AÑOS	212		167	1 267	2 117	874	514	3 129
DE 31 A 50 AÑOS	217		197	1 275	2 221	1 114	406	2 823
MAS DE 50 AÑOS	300		244	990	2 882	1 363	329	2 756
REGIMEN DE TENENCIA								
PROPIETARIO	1 097		992	5 923	10 139	4 710	1 986	13 841
INQUILINO O ARRENDATARIO	136		157	695	1 667	758	424	2 695
OCUPANTE EN RELACION DE DEPENDENCIA	15		31	82	167	45	46	319
OCUPANTE GRATUITO	111		110	504	794	614	243	1 592
OTRO REGIMEN	6		104	20	67	48	28	91
RURAL	931	403	1 587	1 948	3 190	3 767	3 466	1 525
ANTIGUEDAD APROXIMADA DE LA CONSTRUCCION ORIGINAL								
HASTA 5 AÑOS	69	42	130	164	184	271	571	336
DE 6 A 10 AÑOS	65	84	171	174	441	342	462	286
DE 11 A 20 AÑOS	142	105	358	371	574	579	802	311
DE 21 A 30 AÑOS	137	84	345	384	480	686	672	241
DE 31 A 50 AÑOS	240	57	286	476	892	1 107	609	153
MAS DE 50 AÑOS	278	31	297	379	619	782	350	198
REGIMEN DE TENENCIA								
PROPIETARIO	361	155	808	901	1 878	2 352	1 614	657
INQUILINO O ARRENDATARIO	48	58	182	90	334	260	301	114
OCUPANTE EN RELACION DE DEPENDENCIA	406	103	434	773	501	684	946	492
OCUPANTE GRATUITO	105	65	150	179	431	452	524	251
OTRO REGIMEN	11	22	13	5	46	19	81	11

VIVIENDAS PARTICULARES OCUPADAS, POR DEPARTAMENTO. TOTAL-URBANO-RURAL.
CUADRO 16: ANTIGÜEDAD DE LA CONSTRUCCION ORIGINAL Y REGIMEN DE TENENCIA.

ANTIGUEDAD DE LA CONSTRUCCION Y REGIMEN DE TENENCIA	TOTAL	DEPARTAMENTOS							
		AMBATO	ANCASTI	ANDAL-GALA	ANTOFAG. DE LA SIERRA	BELEN	CAPAYAN	CAPITAL	EL ALTO
CATAMARCA									
TOTAL	42 868	771	644	2 418	210	3 729	2 076	15 188	762
ANTIGUEDAD APROXIMADA DE LA CONSTRUCCION ORIGINAL									
HASTA 5 AÑOS	7 832	77	40	350	34	504	539	3 377	98
DE 6 A 10 AÑOS	6 515	87	44	285	32	497	311	2 925	70
DE 11 A 20 AÑOS	7 050	154	78	361	43	700	336	2 482	101
DE 21 A 30 AÑOS	7 621	121	84	477	29	665	272	3 047	68
DE 31 A 50 AÑOS	7 215	160	131	542	44	826	294	2 038	137
MAS DE 50 AÑOS	6 635	172	267	403	28	537	324	1 319	288
REGIMEN DE TENENCIA									
PROPIETARIO	30 295	435	417	1 616	168	2 583	1 311	11 816	459
INQUILINO O ARRENDATARIO	3 794	73	17	210	7	357	151	1 549	23
OCUPANTE EN RELACION DE DEPENDENCIA	1 799	87	28	114	3	157	120	337	83
OCUPANTE GRATUITO	6 136	164	126	440	29	608	442	1 171	141
OTRO REGIMEN	844	12	56	38	3	24	52	315	56
URBANO	23 634			1 428		1 536		15 048	
ANTIGUEDAD APROXIMADA DE LA CONSTRUCCION ORIGINAL									
HASTA 5 AÑOS	4 764			215		176		3 353	
DE 6 A 10 AÑOS	4 206			181		207		2 895	
DE 11 A 20 AÑOS	3 839			207		254		2 453	
DE 21 A 30 AÑOS	4 604			307		277		3 022	
DE 31 A 50 AÑOS	3 528			290		360		2 020	
MAS DE 50 AÑOS	2 693			228		262		1 305	
REGIMEN DE TENENCIA									
PROPIETARIO	17 828			1 012		1 143		11 710	
INQUILINO O ARRENDATARIO	2 578			169		170		1 541	
OCUPANTE EN RELACION DE DEPENDENCIA	509			27		13		336	
OCUPANTE GRATUITO	2 304			203		195		1 148	
OTRO REGIMEN	415			17		15		313	
RURAL	19 234	771	644	990	210	2 193	2 076	140	762
ANTIGUEDAD APROXIMADA DE LA CONSTRUCCION ORIGINAL									
HASTA 5 AÑOS	3 068	77	40	135	34	328	539	24	98
DE 6 A 10 AÑOS	2 309	87	44	104	32	290	311	30	70
DE 11 A 20 AÑOS	3 211	154	78	154	43	446	336	29	101
DE 21 A 30 AÑOS	3 017	121	84	170	29	388	272	25	68
DE 31 A 50 AÑOS	3 687	160	131	252	44	466	294	18	137
MAS DE 50 AÑOS	3 942	172	267	175	28	275	324	14	288
REGIMEN DE TENENCIA									
PROPIETARIO	12 467	435	417	604	168	1 440	1 311	106	459
INQUILINO O ARRENDATARIO	1 216	73	17	41	7	187	151	8	23
OCUPANTE EN RELACION DE DEPENDENCIA	1 290	87	28	87	3	144	120	1	83
OCUPANTE GRATUITO	3 832	164	126	237	29	413	442	23	141
OTRO REGIMEN	429	12	56	21	3	9	52	2	56

VIVIENDAS PARTICULARES OCUPADAS, POR DEPARTAMENTO. TOTAL-URBANO-RURAL.
CUADRO 16: ANTIGÜEDAD DE LA CONSTRUCCION ORIGINAL Y REGIMEN DE TENENCIA.

ANTIGUEDAD DE LA CONSTRUCCION Y REGIMEN DE TENENCIA	DEPARTAMENTOS							
	FRAY MAMERTO ESQUIU	LA PAZ	PACLIN	POMAN	SANTA MARIA	SANTA ROSA	TINOGASTA	VALLE VIEJO
CATAMARCA								
TOTAL	1 296	2 855	736	1 367	2 967	1 467	3 951	2 431
ANTIGUEDAD APROXIMADA DE LA CONSTRUCCION ORIGINAL								
HASTA 5 AÑOS	150	683	115	205	334	367	440	519
DE 6 A 10 AÑOS	126	480	91	174	381	201	455	356
DE 11 A 20 AÑOS	204	528	113	209	471	271	600	399
DE 21 A 30 AÑOS	270	394	97	250	507	214	741	385
DE 31 A 50 AÑOS	270	407	154	281	625	224	760	322
MAS DE 50 AÑOS	276	363	166	248	649	190	955	450
REGIMEN DE TENENCIA								
PROPIETARIO	839	1 682	445	989	2 127	908	2 818	1 682
INQUILINO O ARRENDATARIO	112	228	80	53	262	87	367	218
OCUPANTE EN RELACION DE DEPENDENCIA	70	290	33	56	56	124	125	116
OCUPANTE GRATUITO	219	619	161	255	475	312	583	391
OTRO REGIMEN	56	36	17	14	47	36	58	24
URBANO		742			1 121		1 686	2 073
ANTIGUEDAD APROXIMADA DE LA CONSTRUCCION ORIGINAL								
HASTA 5 AÑOS		179			163		232	446
DE 6 A 10 AÑOS		163			199		255	306
DE 11 A 20 AÑOS		123			198		264	340
DE 21 A 30 AÑOS		107			215		335	341
DE 31 A 50 AÑOS		105			195		286	272
MAS DE 50 AÑOS		65			151		314	368
REGIMEN DE TENENCIA								
PROPIETARIO		552			790		1 154	1 467
INQUILINO O ARRENDATARIO		88			159		247	204
OCUPANTE EN RELACION DE DEPENDENCIA		10			12		32	79
OCUPANTE GRATUITO		78			149		228	303
OTRO REGIMEN		14			11		25	20
RURAL	1 296	2 113	736	1 367	1 846	1 467	2 265	358
ANTIGUEDAD APROXIMADA DE LA CONSTRUCCION ORIGINAL								
HASTA 5 AÑOS	150	504	115	205	171	367	208	73
DE 6 A 10 AÑOS	126	317	91	174	182	201	200	50
DE 11 A 20 AÑOS	204	405	113	209	273	271	336	59
DE 21 A 30 AÑOS	270	287	97	250	292	214	406	44
DE 31 A 50 AÑOS	270	302	154	281	430	224	474	50
MAS DE 50 AÑOS	276	298	166	248	498	190	641	82
REGIMEN DE TENENCIA								
PROPIETARIO	839	1 130	445	989	1 337	908	1 664	215
INQUILINO O ARRENDATARIO	112	140	80	53	103	87	120	14
OCUPANTE EN RELACION DE DEPENDENCIA	70	280	33	56	44	124	93	37
OCUPANTE GRATUITO	219	541	161	255	326	312	355	88
OTRO REGIMEN	56	22	17	14	36	36	33	4

VIVIENDAS PARTICULARES OCUPADAS, POR DEPARTAMENTO. TOTAL-URBANO-RURAL.
CUADRO 16: ANTIGÜEDAD DE LA CONSTRUCCION ORIGINAL Y REGIMEN DE TENENCIA.

ANTIGUEDAD DE LA CONSTRUCCION Y REGIMEN DE TENENCIA	TOTAL	DEPARTAMENTOS							
		CALAMU-CHITA	CAPITAL	COLON	CRUZ DEL EJE	GENERAL ROCA	GENERAL SAN MARTIN	ISCHILIN	JUAREZ CELMAN
CORDOBA									
TOTAL	610 111	10 193	235 983	23 427	10 821	8 238	26 044	6 340	12 547
ANTIGUEDAD APROXIMADA DE LA CONSTRUCCION ORIGINAL									
HASTA 5 AÑOS	89 788	2 049	37 582	3 622	1 486	1 306	3 303	635	1 616
DE 6 A 10 AÑOS	93 229	1 302	44 184	3 640	1 357	1 040	3 057	438	1 356
DE 11 A 20 AÑOS	129 589	2 013	53 801	5 086	2 141	1 737	4 621	889	2 843
DE 21 A 30 AÑOS	126 679	2 003	54 731	4 054	2 122	810	6 275	1 302	1 863
DE 31 A 50 AÑOS	108 918	1 759	33 796	4 343	2 294	1 485	5 299	1 615	2 664
MAS DE 50 AÑOS	61 908	1 067	11 889	2 682	1 421	1 860	3 489	1 461	2 205
REGIMEN DE TENENCIA									
PROPIETARIO	406 767	5 512	159 512	14 194	6 484	5 450	17 341	4 019	8 502
INQUILINO O ARRENDATARIO	110 284	2 040	50 220	3 821	1 579	925	4 795	1 302	1 851
OCUPANTE EN RELACION DE DEPENDENCIA	26 970	1 057	3 304	1 384	581	879	1 441	185	715
OCUPANTE GRATUITO	61 194	1 513	21 076	3 804	2 043	954	2 208	790	1 432
OTRO REGIMEN	4 896	71	1 871	224	134	30	259	44	47
URBANO	493 830	5 782	231 235	16 777	7 158	4 669	20 268	4 773	8 198
ANTIGUEDAD APROXIMADA DE LA CONSTRUCCION ORIGINAL									
HASTA 5 AÑOS	75 551	1 441	36 445	2 280	1 035	920	2 613	451	1 161
DE 6 A 10 AÑOS	80 600	896	43 284	2 646	857	659	2 623	347	852
DE 11 A 20 AÑOS	108 770	1 326	52 973	3 874	1 438	1 127	3 641	683	1 990
DE 21 A 30 AÑOS	108 532	1 077	54 118	3 036	1 485	434	5 281	1 066	1 284
DE 31 A 50 AÑOS	81 694	823	33 065	3 205	1 523	750	3 852	1 279	1 672
MAS DE 50 AÑOS	38 683	219	11 350	1 736	820	779	2 258	947	1 239
REGIMEN DE TENENCIA									
PROPIETARIO	343 944	3 193	157 537	10 841	4 731	3 554	14 374	3 120	6 009
INQUILINO O ARRENDATARIO	98 182	1 471	49 540	3 424	1 440	648	4 000	1 187	1 378
OCUPANTE EN RELACION DE DEPENDENCIA	7 266	396	2 751	407	44	35	249	103	70
OCUPANTE GRATUITO	41 252	687	19 605	1 977	908	417	1 541	319	699
OTRO REGIMEN	3 186	35	1 802	128	35	15	104	44	42
RURAL	116 281	4 411	4 748	6 650	3 663	3 569	5 776	1 567	4 349
ANTIGUEDAD APROXIMADA DE LA CONSTRUCCION ORIGINAL									
HASTA 5 AÑOS	14 237	608	1 137	1 342	451	386	690	184	455
DE 6 A 10 AÑOS	12 629	406	900	994	500	381	434	91	504
DE 11 A 20 AÑOS	20 819	687	828	1 212	703	610	980	206	853
DE 21 A 30 AÑOS	18 147	926	613	1 018	637	376	994	236	579
DE 31 A 50 AÑOS	27 224	936	731	1 138	771	735	1 447	336	992
MAS DE 50 AÑOS	23 225	848	539	946	601	1 081	1 231	514	966
REGIMEN DE TENENCIA									
PROPIETARIO	62 823	2 319	1 975	3 353	1 753	1 896	2 967	899	2 493
INQUILINO O ARRENDATARIO	12 102	569	680	397	139	277	795	115	473
OCUPANTE EN RELACION DE DEPENDENCIA	19 704	661	553	977	537	844	1 192	82	645
OCUPANTE GRATUITO	19 942	826	1 471	1 827	1 135	537	667	471	733
OTRO REGIMEN	1 710	36	69	96	99	15	155		5

VIVIENDAS PARTICULARES OCUPADAS, POR DEPARTAMENTO. TOTAL-URBANO-RURAL.
CUADRO 16: ANTIGÜEDAD DE LA CONSTRUCCION ORIGINAL Y REGIMEN DE TENENCIA.

ANTIGUEDAD DE LA CONSTRUCCION Y REGIMEN DE TENENCIA	DEPARTAMENTOS								
	MARCOS JUAREZ	MINAS	POCHO	PRES. R. SAENZ PEÑA	PUNILLA	RIO CUARTO	RIO PRIMERO	RIO SECO	RIO SEGUNDO
CORDOBA									
TOTAL	26 956	1 241	1 329	9 027	26 841	50 737	8 805	2 408	19 511
ANTIGUEDAD APROXIMADA DE LA CONSTRUCCION ORIGINAL									
HASTA 5 AÑOS	3 021	112	137	1 353	3 876	7 466	1 478	438	3 120
DE 6 A 10 AÑOS	3 100	101	164	938	4 267	7 671	1 296	369	2 692
DE 11 A 20 AÑOS	5 188	156	260	1 835	5 845	10 926	1 638	455	4 620
DE 21 A 30 AÑOS	5 053	206	222	1 557	5 650	10 878	1 090	401	3 043
DE 31 A 50 AÑOS	6 167	352	252	1 931	5 009	9 250	1 949	504	3 412
MAS DE 50 AÑOS	4 427	314	294	1 413	2 194	4 546	1 354	241	2 624
REGIMEN DE TENENCIA									
PROPIETARIO	19 814	886	964	6 007	16 183	34 902	5 102	1 562	13 218
INQUILINO O ARRENDATARIO	3 403	59	47	1 261	5 515	8 562	1 226	129	3 287
OCUPANTE EN RELACION DE DEPENDENCIA	1 720	47	77	779	1 690	2 345	898	137	1 082
OCUPANTE GRATUITO	1 948	223	213	897	3 157	4 619	1 454	530	1 806
OTRO REGIMEN	71	26	28	83	296	309	125	50	118
URBANO	21 741			5 835	23 936	40 151	2 642		13 753
ANTIGUEDAD APROXIMADA DE LA CONSTRUCCION ORIGINAL									
HASTA 5 AÑOS	2 642			1 005	3 448	6 451	562		2 582
DE 6 A 10 AÑOS	2 622			603	3 907	6 514	568		2 127
DE 11 A 20 AÑOS	4 393			1 287	5 420	8 467	495		3 372
DE 21 A 30 AÑOS	4 156			926	4 986	9 226	256		2 195
DE 31 A 50 AÑOS	4 649			1 136	4 411	6 732	412		2 037
MAS DE 50 AÑOS	3 279			878	1 764	2 761	349		1 440
REGIMEN DE TENENCIA									
PROPIETARIO	17 134			4 258	14 876	28 975	1 707		10 066
INQUILINO O ARRENDATARIO	2 904			977	5 296	7 280	540		2 433
OCUPANTE EN RELACION DE DEPENDENCIA	258			105	1 062	323	118		169
OCUPANTE GRATUITO	1 389			447	2 443	3 360	236		1 015
OTRO REGIMEN	56			48	259	213	41		70
RURAL	5 215	1 241	1 329	3 192	2 905	10 586	6 163	2 408	5 758
ANTIGUEDAD APROXIMADA DE LA CONSTRUCCION ORIGINAL									
HASTA 5 AÑOS	379	112	137	348	428	1 015	916	438	538
DE 6 A 10 AÑOS	478	101	164	335	360	1 157	728	369	565
DE 11 A 20 AÑOS	795	156	260	548	425	2 459	1 143	455	1 248
DE 21 A 30 AÑOS	897	206	222	631	664	1 652	834	401	848
DE 31 A 50 AÑOS	1 518	352	252	795	598	2 518	1 537	504	1 375
MAS DE 50 AÑOS	1 148	314	294	535	430	1 785	1 005	241	1 184
REGIMEN DE TENENCIA									
PROPIETARIO	2 680	886	964	1 749	1 307	5 927	3 395	1 562	3 152
INQUILINO O ARRENDATARIO	499	59	47	284	219	1 282	686	129	854
OCUPANTE EN RELACION DE DEPENDENCIA	1 462	47	77	674	628	2 022	780	137	913
OCUPANTE GRATUITO	559	223	213	450	714	1 259	1 218	530	791
OTRO REGIMEN	15	26	28	35	37	96	84	50	48

VIVIFNDAS PARTICULARES OCUPADAS, POR DEPARTAMENTO. TOTAL-URBANO-RURAL.
CUADRO 16: ANTIGÜEDAD DE LA CONSTRUCCION ORIGINAL Y REGIMEN DE TENENCIA.

ANTIGUEDAD DE LA CONSTRUCCION Y REGIMEN DE TENENCIA	DEPARTAMENTOS								
	SAN ALBERTO	SAN JAVIER	SAN JUSTO	SANTA MARIA	SOBRE-MONTE	TERCERO ARRIBA	TOTORAL	TULUMBA	UNION
CORDOBA									
TOTAL	5 003	8 583	43 844	14 822	1 064	24 842	3 124	2 976	25 405
ANTIGUEDAD APROXIMADA DE LA CONSTRUCCION ORIGINAL									
HASTA 5 AÑOS	677	1 142	5 325	2 131	170	4 361	440	391	2 551
DE 6 A 10 AÑOS	805	755	5 615	2 169	111	3 599	380	298	2 525
DE 11 A 20 AÑOS	1 021	1 582	8 652	3 228	157	5 198	534	460	4 703
DE 21 A 30 AÑOS	1 004	1 856	8 825	2 930	166	5 041	486	467	4 644
DE 31 A 50 AÑOS	944	1 851	8 864	2 708	197	4 552	652	698	6 371
MAS DE 50 AÑOS	552	1 397	6 563	1 656	263	2 091	632	662	4 611
REGIMEN DE TENENCIA									
PROPIETARIO	3 269	6 058	30 105	8 715	609	16 882	1 747	2 116	17 614
INQUILINO O ARRENDATARIO	383	1 178	7 202	2 871	56	4 813	324	135	3 300
OCUPANTE EN RELACION DE DEPENDENCIA	242	277	2 941	1 309	159	1 244	411	179	1 887
OCUPANTE GRATUITO	956	1 021	3 200	1 841	220	1 796	563	474	2 456
OTRO REGIMEN	153	49	396	86	20	107	79	72	148
URBANO	2 063	4 992	32 236	9 700		19 898	906		17 117
ANTIGUEDAD APROXIMADA DE LA CONSTRUCCION ORIGINAL									
HASTA 5 AÑOS	261	627	4 311	1 224		3 962	150		1 980
DE 6 A 10 AÑOS	376	385	4 736	1 403		3 089	142		1 964
DE 11 A 20 AÑOS	448	957	6 728	2 245		4 150	213		3 543
DE 21 A 30 AÑOS	484	1 216	7 333	2 164		4 240	140		3 429
DE 31 A 50 AÑOS	369	1 091	5 758	1 718		3 352	84		3 776
MAS DE 50 AÑOS	125	716	3 370	946		1 105	177		2 425
REGIMEN DE TENENCIA									
PROPIETARIO	1 361	3 553	24 051	6 400		14 473	596		13 135
INQUILINO O ARRENDATARIO	308	1 000	5 959	2 210		3 846	152		2 189
OCUPANTE EN RELACION DE DEPENDENCIA	69	87	302	274		231	28		185
OCUPANTE GRATUITO	305	330	1 819	794		1 286	105		1 570
OTRO REGIMEN	20	22	105	22		62	25		38
RURAL	2 940	3 591	11 608	5 122	1 064	4 944	2 218	2 976	8 288
ANTIGUEDAD APROXIMADA DE LA CONSTRUCCION ORIGINAL									
HASTA 5 AÑOS	416	515	1 014	907	170	399	290	391	571
DE 6 A 10 AÑOS	429	370	879	766	111	510	238	298	561
DE 11 A 20 AÑOS	573	625	1 924	983	157	1 048	321	460	1 160
DE 21 A 30 AÑOS	520	640	1 492	766	166	801	346	467	1 215
DE 31 A 50 AÑOS	575	760	3 106	990	197	1 200	568	698	2 595
MAS DE 50 AÑOS	427	681	3 193	710	263	986	455	662	2 186
REGIMEN DE TENENCIA									
PROPIETARIO	1 908	2 505	6 054	2 315	609	2 409	1 151	2 116	4 479
INQUILINO O ARRENDATARIO	75	178	1 243	661	56	967	172	135	1 111
OCUPANTE EN RELACION DE DEPENDENCIA	173	190	2 639	1 035	159	1 013	383	179	1 702
OCUPANTE GRATUITO	651	691	1 381	1 047	220	510	458	474	886
OTRO REGIMEN	133	27	291	64	20	45	54	72	110

VIVIENDAS PARTICULARES OCUPADAS, POR DEPARTAMENTO. TOTAL-URBANO-RURAL.
CUADRO 16: ANTIGÜEDAD DE LA CONSTRUCCION ORIGINAL Y REGIMEN DE TENENCIA.

ANTIGUEDAD DE LA CONSTRUCCION Y REGIMEN DE TENENCIA	TOTAL	DEPARTAMENTOS							
		BELLA VISTA	BERON DE ASTRADA	CAPITAL	CONCEP-CION	CURUZU CUATIA	EMPEDRA-DO	ESQUINA	GENERAL ALVEAR
CORRIENTES									
TOTAL	140 198	5 616	540	39 129	2 765	8 410	2 909	5 201	1 753
ANTIGUEDAD APROXIMADA DE LA CONSTRUCCION ORIGINAL									
HASTA 5 AÑOS	32 024	1 481	72	9 209	822	1 457	456	1 163	311
DE 6 A 10 AÑOS	27 417	1 112	102	8 642	637	1 376	423	982	270
DE 11 A 20 AÑOS	29 349	1 030	128	9 236	550	1 822	546	1 017	344
DE 21 A 30 AÑOS	20 421	673	69	6 272	313	1 303	423	734	295
DE 31 A 50 AÑOS	16 626	706	68	3 381	235	1 241	467	623	282
MAS DE 50 AÑOS	14 361	614	101	2 389	208	1 211	594	682	251
REGIMEN DE TENENCIA									
PROPIETARIO	82 045	3 105	314	25 359	1 276	4 602	1 753	2 576	1 027
INQUILINO O ARRENDATARIO	14 172	470	14	5 445	89	1 073	174	310	182
OCUPANTE EN RELACION DE DEPENDENCIA	7 189	332	15	735	181	471	152	519	147
OCUPANTE GRATUITO	33 899	1 520	181	6 819	1 168	2 097	767	1 707	378
OTRO REGIMEN	2 893	189	16	771	51	167	63	89	19
URBANO	91 671	3 238		37 646	489	5 608	1 037	2 374	1 296
ANTIGUEDAD APROXIMADA DE LA CONSTRUCCION ORIGINAL									
HASTA 5 AÑOS	20 815	820		8 726	114	932	188	516	237
DE 6 A 10 AÑOS	18 803	669		8 339	83	953	165	418	192
DE 11 A 20 AÑOS	19 486	583		8 961	84	1 234	172	407	237
DE 21 A 30 AÑOS	13 509	370		6 132	48	873	100	291	199
DE 31 A 50 AÑOS	9 794	373		3 194	63	808	116	269	212
MAS DE 50 AÑOS	9 264	423		2 294	97	808	296	473	219
REGIMEN DE TENENCIA									
PROPIETARIO	58 948	2 125		24 645	334	3 286	590	1 470	830
INQUILINO O ARRENDATARIO	12 513	375		5 410	28	993	129	267	172
OCUPANTE EN RELACION DE DEPENDENCIA	1 703	39		626	4	120	54	53	26
OCUPANTE GRATUITO	16 805	601		6 249	114	1 095	237	552	251
OTRO REGIMEN	1 702	98		716	9	114	27	32	17
RURAL	48 527	2 378	540	1 483	2 276	2 802	1 872	2 827	457
ANTIGUEDAD APROXIMADA DE LA CONSTRUCCION ORIGINAL									
HASTA 5 AÑOS	11 209	661	72	483	708	525	268	647	74
DE 6 A 10 AÑOS	8 614	443	102	303	554	423	258	564	78
DE 11 A 20 AÑOS	9 863	447	128	275	466	588	374	610	107
DE 21 A 30 AÑOS	6 912	303	69	140	265	430	323	443	96
DE 31 A 50 AÑOS	6 832	333	68	187	172	433	351	354	70
MAS DE 50 AÑOS	5 097	191	101	95	111	403	298	209	32
REGIMEN DE TENENCIA									
PROPIETARIO	23 097	980	314	714	942	1 316	1 163	1 106	197
INQUILINO O ARRENDATARIO	1 659	95	14	35	61	80	45	43	10
OCUPANTE EN RELACION DE DEPENDENCIA	5 486	293	15	109	177	351	98	466	121
OCUPANTE GRATUITO	17 094	919	181	570	1 054	1 002	530	1 155	127
OTRO REGIMEN	1 191	91	16	55	42	53	36	57	2

VIVIENDAS PARTICULARES OCUPADAS, POR DEPARTAMENTO. TOTAL-URBANO-RURAL.
CUADRO 16: ANTIGÜEDAD DE LA CONSTRUCCION ORIGINAL Y REGIMEN DE TENENCIA.

ANTIGUEDAD DE LA CONSTRUCCION REGIMEN DE TENENCIA	DEPARTAMENTOS								
	GENERAL PAZ	GOYA	ITATI	ITUZAINGO	LAVALLE	MBURUCUYA	MERCEDES	MONTE CASEROS	PASO DE LOS LIBRES
CORRIENTES									
TOTAL	3 023	15 263	1 354	4 174	3 965	1 698	6 859	5 942	6 905
ANTIGUEDAD APROXIMADA DE LA CONSTRUCCION ORIGINAL									
HASTA 5 AÑOS	534	3 666	311	1 631	951	355	1 028	1 086	1 781
DE 6 A 10 AÑOS	489	3 321	258	672	696	246	1 188	993	1 363
DE 11 A 20 AÑOS	680	3 367	376	744	749	296	1 249	1 188	1 196
DE 21 A 30 AÑOS	446	2 130	213	500	536	243	914	982	1 088
DE 31 A 50 AÑOS	465	1 589	111	390	578	271	1 184	917	906
MAS DE 50 AÑOS	409	1 190	85	237	455	287	1 296	776	571
REGIMEN DE TENENCIA									
PROPIETARIO	1 813	8 319	737	1 699	1 993	919	4 516	3 798	3 989
INQUILINO O ARRENDATARIO	167	1 086	71	429	189	64	623	726	1 226
OCUPANTE EN RELACION DE DEPENDENCIA	105	696	30	503	230	71	486	342	346
OCUPANTE GRATUITO	888	4 845	438	1 470	1 435	546	1 123	1 014	1 156
OTRO REGIMEN	50	317	78	73	118	98	111	62	188
URBANO	659	10 471	673	1 741	1 030	701	4 596	3 979	5 310
ANTIGUEDAD APROXIMADA DE LA CONSTRUCCION ORIGINAL									
HASTA 5 AÑOS	99	2 326	143	1 004	213	158	674	664	1 393
DE 6 A 10 AÑOS	134	2 280	133	243	173	120	906	644	1 100
DE 11 A 20 AÑOS	121	2 425	166	181	170	105	863	780	921
DE 21 A 30 AÑOS	70	1 543	125	109	156	84	580	699	860
DE 31 A 50 AÑOS	90	1 068	60	100	159	87	695	626	645
MAS DE 50 AÑOS	145	829	46	104	159	147	878	566	391
REGIMEN DE TENENCIA									
PROPIETARIO	458	6 582	426	722	626	465	3 326	2 602	3 209
INQUILINO O ARRENDATARIO	69	951	45	349	88	45	446	643	1 164
OCUPANTE EN RELACION DE DEPENDENCIA	14	133	12	117	10	3	75	123	92
OCUPANTE GRATUITO	107	2 642	128	523	291	157	671	580	704
OTRO REGIMEN	11	163	62	30	15	31	78	31	141
RURAL	2 364	4 792	681	2 433	2 935	997	2 263	1 963	1 595
ANTIGUEDAD APROXIMADA DE LA CONSTRUCCION ORIGINAL									
HASTA 5 AÑOS	435	1 340	168	627	738	197	354	422	388
DE 6 A 10 AÑOS	355	1 041	125	429	523	126	282	349	263
DE 11 A 20 AÑOS	559	942	210	563	579	191	386	408	275
DE 21 A 30 AÑOS	376	587	88	391	380	159	334	283	228
DE 31 A 50 AÑOS	375	521	51	290	419	184	489	291	261
MAS DE 50 AÑOS	264	361	39	133	296	140	418	210	180
REGIMEN DE TENENCIA									
PROPIETARIO	1 355	1 737	311	977	1 367	454	1 190	1 196	780
INQUILINO O ARRENDATARIO	98	135	26	80	101	19	177	83	62
OCUPANTE EN RELACION DE DEPENDENCIA	91	563	18	386	220	68	411	219	254
OCUPANTE GRATUITO	781	2 203	310	947	1 144	389	452	434	452
OTRO REGIMEN	39	154	16	43	103	67	33	31	47

VIVIENDAS PARTICULARES OCUPADAS, POR DEPARTAMENTO. TOTAL-URBANO-RURAL.
CUADRO 16: ANTIGÜEDAD DE LA CONSTRUCCION ORIGINAL Y REGIMEN DE TENENCIA.

ANTIGUEDAD DE LA CONSTRUCCION Y REGIMEN DE TENENCIA	DEPARTAMENTOS							
	SALADAS	SAN COSME	SAN LUIS DEL PALMAR	SAN MARTIN	SAN MIGUEL	SAN ROQUE	SANTO TOME	SAUCE
CORRIENTES								
TOTAL	3 554	1 927	2 977	2 484	1 761	3 363	6 704	1 922
ANTIGUEDAD APROXIMADA DE LA CONSTRUCCION ORIGINAL								
HASTA 5 AÑOS	929	485	440	407	457	852	1 782	358
DE 6 A 10 AÑOS	626	334	365	492	360	617	1 482	371
DE 11 A 20 AÑOS	652	365	516	507	380	618	1 349	444
DE 21 A 30 AÑOS	410	247	511	347	222	417	809	324
DE 31 A 50 AÑOS	493	223	590	376	196	399	687	248
MAS DE 50 AÑOS	444	273	555	355	146	460	595	177
REGIMEN DE TENENCIA								
PROPIETARIO	2 014	1 049	2 155	1 438	859	1 837	3 577	1 321
INQUILINO O ARRENDATARIO	226	111	86	199	41	241	850	80
OCUPANTE EN RELACION DE DEPENDENCIA	148	116	87	276	134	147	746	174
OCUPANTE GRATUITO	1 103	595	605	534	654	1 095	1 441	320
OTRO REGIMEN	63	56	44	37	73	43	90	27
URBANO	1 547		1 059	981	452	920	4 763	1 101
ANTIGUEDAD APROXIMADA DE LA CONSTRUCCION ORIGINAL								
HASTA 5 AÑOS	402		233	178	139	220	1 253	183
DE 6 A 10 AÑOS	255		165	240	92	150	1 121	228
DE 11 A 20 AÑOS	256		204	203	79	167	908	259
DE 21 A 30 AÑOS	163		121	99	45	111	539	192
DE 31 A 50 AÑOS	222		145	102	49	112	467	132
MAS DE 50 AÑOS	249		191	159	48	160	475	107
REGIMEN DE TENENCIA								
PROPIETARIO	1 041		827	651	274	604	2 990	865
INQUILINO O ARRENDATARIO	169		69	114	18	81	814	74
OCUPANTE EN RELACION DE DEPENDENCIA	25		11	18	12	9	118	9
OCUPANTE GRATUITO	295		135	190	127	221	788	147
OTRO REGIMEN	17		17	8	21	5	53	6
RURAL	2 007	1 927	1 918	1 503	1 309	2 443	1 941	821
ANTIGUEDAD APROXIMADA DE LA CONSTRUCCION ORIGINAL								
HASTA 5 AÑOS	527	485	207	229	318	632	529	175
DE 6 A 10 AÑOS	371	334	200	252	268	467	361	143
DE 11 A 20 AÑOS	396	365	312	304	301	451	441	185
DE 21 A 30 AÑOS	247	247	390	248	177	306	270	132
DE 31 A 50 AÑOS	271	223	445	274	147	287	220	116
MAS DE 50 AÑOS	195	273	364	196	98	300	120	70
REGIMEN DE TENENCIA								
PROPIETARIO	973	1 049	1 328	787	585	1 233	587	456
INQUILINO O ARRENDATARIO	57	111	17	85	23	160	36	6
OCUPANTE EN RELACION DE DEPENDENCIA	123	116	76	258	122	138	628	165
OCUPANTE GRATUITO	808	595	470	344	527	874	653	173
OTRO REGIMEN	46	56	27	29	52	38	37	21

VIVIENDAS PARTICULARES OCUPADAS, POR DEPARTAMENTO. TOTAL-URBANO-RURAL.
CUADRO 16: ANTIGÜEDAD DE LA CONSTRUCCION ORIGINAL Y REGIMEN DE TENENCIA.

ANTIGUEDAD DE LA CONSTRUCCION Y REGIMEN DE TENENCIA	TOTAL	DEPARTAMENTOS							
		ALMIRANTE BROWN	BERMEJO	COMANDANTE FERNANDEZ	CHACABUCO	12 DE OCTUBRE	FRAY J. S. MARIA DE ORO	GENERAL BELGRANO	GENERAL DONOVAN
CHACO									
TOTAL	150 616	3 691	4 931	14 196	4 435	4 108	2 306	1 950	2 110
ANTIGUEDAD APROXIMADA DE LA CONSTRUCCION ORIGINAL									
HASTA 5 AÑOS	47 683	1 592	1 397	3 798	1 493	1 285	853	728	643
DE 6 A 10 AÑOS	30 596	748	965	2 862	744	766	475	344	401
DE 11 A 20 AÑOS	32 584	709	1 120	3 177	868	839	555	423	414
DE 21 A 30 AÑOS	20 712	345	595	2 116	582	586	289	262	239
DE 31 A 50 AÑOS	15 199	282	602	1 878	563	465	130	172	310
MAS DE 50 AÑOS	3 842	15	252	365	185	167	4	21	103
REGIMEN DE TENENCIA									
PROPIETARIO	82 026	1 913	2 063	8 797	2 697	2 048	1 152	1 044	1 077
INQUILINO O ARRENDATARIO	15 465	238	219	1 495	462	489	150	142	143
OCUPANTE EN RELACION DE DEPENDENCIA	8 108	406	487	520	135	249	223	79	183
OCUPANTE GRATUITO	40 765	966	1 911	2 817	972	1 218	696	646	673
OTRO REGIMEN	4 232	168	251	567	169	104	85	39	34
URBANO									
	94 968	1 670	2 405	11 199	3 062	2 119	652	792	451
ANTIGUEDAD APROXIMADA DE LA CONSTRUCCION ORIGINAL									
HASTA 5 AÑOS	29 630	721	610	2 926	1 099	766	234	275	115
DE 6 A 10 AÑOS	19 847	382	475	2 287	578	391	122	179	97
DE 11 A 20 AÑOS	20 718	298	596	2 572	584	376	141	164	83
DE 21 A 30 AÑOS	12 942	135	270	1 693	352	265	94	100	47
DE 31 A 50 AÑOS	9 422	127	315	1 440	335	228	59	67	98
MAS DE 50 AÑOS	2 409	7	139	281	114	93	2	7	11
REGIMEN DE TENENCIA									
PROPIETARIO	60 571	1 125	1 512	7 607	2 131	1 250	486	563	300
INQUILINO O ARRENDATARIO	11 557	92	110	1 303	345	274	80	75	23
OCUPANTE EN RELACION DE DEPENDENCIA	1 950	62	142	168	68	64	4	29	22
OCUPANTE GRATUITO	18 495	354	466	1 645	450	483	78	103	104
OTRO REGIMEN	2 395	37	175	476	68	48	4	22	2
RURAL									
	55 648	2 021	2 526	2 997	1 373	1 989	1 654	1 158	1 659
ANTIGUEDAD APROXIMADA DE LA CONSTRUCCION ORIGINAL									
HASTA 5 AÑOS	18 053	871	787	872	394	519	619	453	528
DE 6 A 10 AÑOS	10 749	366	490	575	166	375	353	165	304
DE 11 A 20 AÑOS	11 866	411	524	605	284	463	414	259	331
DE 21 A 30 AÑOS	7 770	210	325	423	230	321	195	162	192
DE 31 A 50 AÑOS	5 777	155	287	438	228	237	71	105	212
MAS DE 50 AÑOS	1 433	8	113	84	71	74	2	14	92
REGIMEN DE TENENCIA									
PROPIETARIO	21 455	788	551	1 190	566	798	666	481	777
INQUILINO O ARRENDATARIO	3 928	146	109	192	117	215	70	67	120
OCUPANTE EN RELACION DE DEPENDENCIA	6 158	344	345	352	67	185	219	50	161
OCUPANTE GRATUITO	22 270	612	1 445	1 172	522	735	618	543	569
OTRO REGIMEN	1 837	131	76	91	101	56	81	17	32

VIVIENDAS PARTICULARES OCUPADAS, POR DEPARTAMENTO. TOTAL-URBANO-RURAL.
CUADRO 16: ANTIGÜEDAD DE LA CONSTRUCCION ORIGINAL Y REGIMEN DE TENENCIA.

ANTIGUEDAD DE LA CONSTRUCCION Y REGIMEN DE TENENCIA	DEPARTAMENTOS								
	GENERAL GUEMES	INDEPEN-CIA	LIBERTAD	L. GRAL. SAN MARTIN	MAIPU	MAYOR L. J. FON-TANA	9 DE JULIO	O'HIG-GINS	PRESI-DENTE DE LA PLAZA
CHACO									
TOTAL	6 728	3 070	1 444	9 377	4 041	8 532	4 421	3 695	2 393
ANTIGUEDAD APROXIMADA DE LA CONSTRUCCION ORIGINAL									
HASTA 5 AÑOS	2 607	1 127	398	3 587	1 303	2 570	1 421	1 089	595
DE 6 A 10 AÑOS	1 559	546	191	2 014	717	1 549	706	640	481
DE 11 A 20 AÑOS	1 383	611	266	1 878	958	1 915	998	650	534
DE 21 A 30 AÑOS	673	394	158	1 041	590	1 406	692	684	361
DE 31 A 50 AÑOS	448	348	231	699	446	927	510	580	334
MAS DE 50 AÑOS	58	44	200	158	27	165	94	52	83
REGIMEN DE TENENCIA									
PROPIETARIO	3 402	1 537	886	4 505	1 821	5 371	1 938	1 577	1 123
INQUILINO O APRENDATARIO	279	305	107	629	578	812	413	227	249
OCUPANTE EN RELACION DE DEPENDENCIA	433	246	91	598	217	279	430	800	272
OCUPANTE GRATUITO	2 424	840	342	3 290	1 360	1 837	1 406	973	686
OTRO REGIMEN	190	142	18	355	65	233	234	118	63
URBANO	1 467	1 129	898	3 933	1 106	6 241	2 128	677	1 190
ANTIGUEDAD APROXIMADA DE LA CONSTRUCCION ORIGINAL									
HASTA 5 AÑOS	556	497	204	1 586	376	1 880	624	277	328
DE 6 A 10 AÑOS	318	182	129	855	134	1 121	393	119	223
DE 11 A 20 AÑOS	296	195	185	727	230	1 448	528	87	247
DE 21 A 30 AÑOS	155	113	103	405	181	976	325	114	155
DE 31 A 50 AÑOS	142	120	166	310	181	687	215	78	183
MAS DE 50 AÑOS		22	111	50	4	129	43	2	54
REGIMEN DE TENENCIA									
PROPIETARIO	1 015	685	682	2 457	714	4 487	1 216	396	767
INQUILINO O APRENDATARIO	161	169	82	374	178	714	221	63	106
OCUPANTE EN RELACION DE DEPENDENCIA	36	59	25	114	23	79	54	15	47
OCUPANTE GRATUITO	242	179	102	844	179	882	541	120	240
OTRO REGIMEN	13	37	7	144	12	79	96	83	30
RURAL	5 261	1 941	546	5 444	2 935	2 291	2 293	3 018	1 203
ANTIGUEDAD APROXIMADA DE LA CONSTRUCCION ORIGINAL									
HASTA 5 AÑOS	2 051	630	194	2 001	927	690	797	812	267
DE 6 A 10 AÑOS	1 241	364	62	1 159	583	428	313	521	258
DE 11 A 20 AÑOS	1 087	416	81	1 151	728	467	470	563	287
DE 21 A 30 AÑOS	518	281	55	636	409	430	367	570	206
DE 31 A 50 AÑOS	306	228	65	389	265	240	295	502	151
MAS DE 50 AÑOS	58	22	89	108	23	36	51	50	34
REGIMEN DE TENENCIA									
PROPIETARIO	2 387	852	204	2 048	1 107	884	722	1 181	356
INQUILINO O APRENDATARIO	118	136	25	255	400	98	192	164	143
OCUPANTE EN RELACION DE DEPENDENCIA	397	187	66	484	194	200	376	785	225
OCUPANTE GRATUITO	2 182	661	240	2 446	1 181	955	865	853	446
OTRO REGIMEN	177	105	11	211	53	154	138	35	33

VIVIENDAS PARTICULARES OCUPADAS, POR DEPARTAMENTO. TOTAL-URBANO-RURAL.
CUADRO 16: ANTIGÜEDAD DE LA CONSTRUCCION ORIGINAL Y REGIMEN DE TENENCIA.

ANTIGUEDAD DE LA CONSTRUCCION Y REGIMEN DE TENENCIA	DEPARTAMENTOS						
	1 DE MAYO	QUITILI-PI	SAN FER-NANDO	SAN LO-RENZO	SARGENTO CABRAL	TAPENAGA	25 DE MAYO
CHACO							
TOTAL	1 441	5 521	51 040	2 769	2 461	981	4 975
ANTIGUEDAD APROXIMADA DE LA CONSTRUCCION ORIGINAL							
HASTA 5 AÑOS	411	1 478	15 938	807	749	223	1 591
DE 6 A 10 AÑOS	275	1 054	11 441	513	493	162	950
DE 11 A 20 AÑOS	276	1 287	11 323	529	532	246	1 093
DE 21 A 30 AÑOS	185	870	6 936	497	363	158	690
DE 31 A 50 AÑOS	161	649	4 128	381	297	126	532
MAS DE 50 AÑOS	133	183	1 274	42	27	66	119
REGIMEN DE TENENCIA							
PROPIETARIO	601	2 722	30 487	998	1 201	364	2 702
INQUILINO O ARRENDATARIO	96	515	6 607	605	243	115	367
OCUPANTE EN RELACION DE DEPENDENCIA	173	357	1 153	201	165	164	247
OCUPANTE GRATUITO	554	1 833	11 781	846	768	330	1 596
OTRO REGIMEN	17	94	1 012	119	84	8	63
URBANO		2 301	48 694	835			2 019
ANTIGUEDAD APROXIMADA DE LA CONSTRUCCION ORIGINAL							
HASTA 5 AÑOS		578	14 957	250			771
DE 6 A 10 AÑOS		362	11 009	117			374
DE 11 A 20 AÑOS		520	10 887	156			398
DE 21 A 30 AÑOS		382	6 709	142			226
DE 31 A 50 AÑOS		343	3 965	158			205
MAS DE 50 AÑOS		116	1 167	12			45
REGIMEN DE TENENCIA							
PROPIETARIO		1 535	29 711	421			1 511
INQUILINO O ARRENDATARIO		295	6 474	223			195
OCUPANTE EN RELACION DE DEPENDENCIA		43	842	15			39
OCUPANTE GRATUITO		404	10 702	132			245
OTRO REGIMEN		24	965	44			29
RURAL	1 441	3 220	2 346	1 934	2 461	981	2 956
ANTIGUEDAD APROXIMADA DE LA CONSTRUCCION ORIGINAL							
HASTA 5 AÑOS	411	900	981	557	749	223	820
DE 6 A 10 AÑOS	275	692	432	396	493	162	576
DE 11 A 20 AÑOS	276	767	436	373	532	246	695
DE 21 A 30 AÑOS	185	488	227	355	363	158	464
DE 31 A 50 AÑOS	161	306	163	223	297	126	327
MAS DE 50 AÑOS	133	67	107	30	27	66	74
REGIMEN DE TENENCIA							
PROPIETARIO	601	1 187	776	577	1 201	364	1 191
INQUILINO O ARRENDATARIO	96	220	133	382	243	115	172
OCUPANTE EN RELACION DE DEPENDENCIA	173	314	311	186	165	164	208
OCUPANTE GRATUITO	554	1 429	1 079	714	768	330	1 351
OTRO REGIMEN	17	70	47	75	84	8	34

VIVIENDAS PARTICULARES OCUPADAS, POR DEPARTAMENTO. TOTAL-URBANO-RURAL.
CUADRO 16: ANTIGÜEDAD DE LA CONSTRUCCION ORIGINAL Y REGIMEN DE TENENCIA.

ANTIGUEDAD DE LA CONSTRUCCION REGIMEN DE TENENCIA	TOTAL	DEPARTAMENTOS						
		BIEDMA	CUSHAMEN	ESCALANTE	FLORENTINO AMEGHINO	FUTALEUFU	GAIMAN	GASTRE
CHUBUT								
TOTAL	62 710	5 044	2 613	23 872	297	5 698	2 232	482
ANTIGUEDAD APROXIMADA DE LA CONSTRUCCION ORIGINAL								
HASTA 5 AÑOS	14 373	2 183	530	3 600	38	1 395	402	66
DE 6 A 10 AÑOS	14 183	1 161	429	4 797	70	1 232	262	63
DE 11 A 20 AÑOS	15 045	556	622	7 655	46	1 100	339	110
DE 21 A 30 AÑOS	8 657	580	479	3 729	46	920	352	93
DE 31 A 50 AÑOS	7 243	402	408	3 088	49	818	352	92
MAS DE 50 AÑOS	3 209	162	145	1 003	48	233	525	58
REGIMEN DE TENENCIA								
PROPIETARIO	31 761	2 159	1 062	13 555	94	2 743	1 078	184
INQUILINO O ARRENDATARIO	12 500	1 054	175	5 573	16	1 063	336	27
OCUPANTE EN RELACION DE DEPENDENCIA	6 339	1 121	487	1 531	155	426	406	104
OCUPANTE GRATUITO	11 086	674	749	2 950	29	1 340	386	144
OTRO REGIMEN	1 024	36	140	263	3	126	26	23
URBANO								
	50 539	4 782	539	22 719		4 695	699	
ANTIGUEDAD APROXIMADA DE LA CONSTRUCCION ORIGINAL								
HASTA 5 AÑOS	12 366	2 161	80	3 447		1 184	190	
DE 6 A 10 AÑOS	12 347	1 115	78	4 624		1 070	117	
DE 11 A 20 AÑOS	12 520	508	171	7 406		885	87	
DE 21 A 30 AÑOS	6 609	538	121	3 595		729	70	
DE 31 A 50 AÑOS	4 858	339	84	2 748		661	87	
MAS DE 50 AÑOS	1 839	121	5	899		166	148	
REGIMEN DE TENENCIA								
PROPIETARIO	26 996	2 113	267	12 983		2 414	369	
INQUILINO O ARRENDATARIO	11 286	1 050	67	5 387		1 036	151	
OCUPANTE EN RELACION DE DEPENDENCIA	3 227	927	96	1 297		179	27	
OCUPANTE GRATUITO	8 408	657	97	2 811		980	149	
OTRO REGIMEN	622	35	12	241		86	3	
RURAL								
	12 171	262	2 074	1 153	297	1 003	1 533	482
ANTIGUEDAD APROXIMADA DE LA CONSTRUCCION ORIGINAL								
HASTA 5 AÑOS	2 007	22	450	153	38	211	212	66
DE 6 A 10 AÑOS	1 836	46	351	173	70	162	145	63
DE 11 A 20 AÑOS	2 525	48	451	249	46	215	252	110
DE 21 A 30 AÑOS	2 048	42	358	134	46	191	282	93
DE 31 A 50 AÑOS	2 385	63	324	340	49	157	265	92
MAS DE 50 AÑOS	1 370	41	140	104	48	67	377	58
REGIMEN DE TENENCIA								
PROPIETARIO	4 765	46	795	572	94	329	709	184
INQUILINO O ARRENDATARIO	1 214	4	108	186	16	27	185	27
OCUPANTE EN RELACION DE DEPENDENCIA	3 112	194	391	234	155	247	379	104
OCUPANTE GRATUITO	2 678	17	652	139	29	360	237	144
OTRO REGIMEN	402	1	128	22	3	40	23	23

VIVIENDAS PARTICULARES OCUPADAS, POR DEPARTAMENTO. TOTAL-URBANO-RURAL.
CUADRO 16: ANTIGÜEDAD DE LA CONSTRUCCION ORIGINAL Y REGIMEN DE TENENCIA.

ANTIGUEDAD DE LA CONSTRUCCION REGIMEN DE TENENCIA	DEPARTAMENTOS							
	LANGUIREO	MARTIRES	PASO DE INDIOS	RAWSON	RIO SENGUERR	SARMIENTO	TEHUEL-CHES	TELSEN
CHUBUT								
TOTAL	688	260	498	16 488	1 230	1 693	1 143	472
ANTIGUEDAD APROXIMADA DE LA CONSTRUCCION ORIGINAL								
HASTA 5 AÑOS	95	73	79	5 313	176	172	185	66
DE 6 A 10 AÑOS	116	47	84	5 265	159	244	178	56
DE 11 A 20 AÑOS	154	81	103	3 247	262	402	261	107
DE 21 A 30 AÑOS	97	30	78	1 387	231	330	198	107
DE 31 A 50 AÑOS	131	21	103	729	316	410	229	95
MAS DE 50 AÑOS	95	8	51	527	86	135	92	41
REGIMEN DE TENENCIA								
PROPIETARIO	293	115	217	8 476	248	824	510	203
INQUILINO O ARRENDATARIO	64	15	27	3 260	238	431	193	28
OCUPANTE EN RELACION DE DEPENDENCIA	152	85	129	830	285	225	255	148
OCUPANTE GRATUITO	160	39	107	3 674	421	201	151	61
OTRO REGIMEN	19	6	18	248	38	12	34	32
URBANO				15 781		1 324		
ANTIGUEDAD APROXIMADA DE LA CONSTRUCCION ORIGINAL								
HASTA 5 AÑOS				5 163		141		
DE 6 A 10 AÑOS				5 125		218		
DE 11 A 20 AÑOS				3 120		343		
DE 21 A 30 AÑOS				1 295		261		
DE 31 A 50 AÑOS				644		295		
MAS DE 50 AÑOS				434		66		
REGIMEN DE TENENCIA								
PROPIETARIO				8 186		664		
INQUILINO O ARRENDATARIO				3 181		414		
OCUPANTE EN RELACION DE DEPENDENCIA				598		103		
OCUPANTE GRATUITO				3 579		135		
OTRO REGIMEN				237		8		
RURAL	688	260	498	707	1 230	369	1 143	472
ANTIGUEDAD APROXIMADA DE LA CONSTRUCCION ORIGINAL								
HASTA 5 AÑOS	95	73	79	150	176	31	185	66
DE 6 A 10 AÑOS	116	47	84	160	159	26	178	56
DE 11 A 20 AÑOS	154	81	103	107	262	59	261	107
DE 21 A 30 AÑOS	97	30	78	92	231	69	198	107
DE 31 A 50 AÑOS	131	21	103	85	316	115	229	95
MAS DE 50 AÑOS	95	8	51	93	86	69	92	41
REGIMEN DE TENENCIA								
PROPIETARIO	293	115	217	290	248	160	510	203
INQUILINO O ARRENDATARIO	64	15	27	79	238	17	193	28
OCUPANTE EN RELACION DE DEPENDENCIA	152	85	129	232	285	122	255	148
OCUPANTE GRATUITO	160	39	107	95	421	66	151	61
OTRO REGIMEN	19	6	18	11	38	4	34	32

VIVIENDAS PARTICULARES OCUPADAS, POR DEPARTAMENTO. TOTAL-URBANO-RURAL.
CUADRO 16: ANTIGÜEDAD DE LA CONSTRUCCION ORIGINAL Y REGIMEN DE TENENCIA.

ANTIGUEDAD DE LA CONSTRUCCION Y REGIMEN DE TENENCIA	TOTAL	DEPARTAMENTOS						
		COLON	CONCORDIA	DIAMANTE	FEDERACION	FEDERAL	FELICIANO	GUALEGUAY
ENTRE RIOS								
TOTAL	219 880	12 651	27 820	9 315	9 474	4 651	2 509	10 012
ANTIGUEDAD APROXIMADA DE LA CONSTRUCCION ORIGINAL								
HASTA 5 AÑOS	43 049	2 094	7 159	1 270	3 178	910	480	1 787
DE 6 A 10 AÑOS	34 775	2 113	4 502	1 243	1 273	823	472	1 125
DE 11 A 20 AÑOS	43 563	2 413	5 519	1 812	1 460	1 154	520	1 604
DE 21 A 30 AÑOS	35 731	1 900	4 279	1 821	1 332	595	350	1 354
DE 31 A 50 AÑOS	32 325	1 733	3 353	1 438	1 443	716	382	1 566
MAS DE 50 AÑOS	30 437	2 398	3 008	1 731	788	453	305	2 576
REGIMEN DE TENENCIA								
PROPIETARIO	149 616	9 279	17 848	6 574	6 491	2 750	1 348	6 978
INQUILINO O ARRENDATARIO	24 270	999	3 432	983	705	330	124	1 071
OCUPANTE EN RELACION DE DEPENDENCIA	11 191	733	1 269	458	728	568	196	483
OCUPANTE GRATUITO	32 320	1 533	4 989	1 209	1 462	963	796	1 404
OTRO REGIMEN	2 483	107	282	91	88	40	45	76
URBANO	152 687	7 258	21 290	5 597	5 915	2 140	1 093	7 067
ANTIGUEDAD APROXIMADA DE LA CONSTRUCCION ORIGINAL								
HASTA 5 AÑOS	29 909	1 161	5 236	776	2 366	539	265	1 338
DE 6 A 10 AÑOS	25 132	1 412	3 502	791	884	402	220	760
DE 11 A 20 AÑOS	29 448	1 540	4 192	1 106	871	414	216	1 087
DE 21 A 30 AÑOS	25 793	1 105	3 532	1 239	705	252	130	942
DE 31 A 50 AÑOS	21 848	894	2 558	712	668	327	148	1 104
MAS DE 50 AÑOS	20 557	1 146	2 270	973	421	206	114	1 836
REGIMEN DE TENENCIA								
PROPIETARIO	110 062	5 740	14 264	4 072	4 293	1 477	646	5 343
INQUILINO O ARRENDATARIO	20 772	736	2 918	793	620	226	97	924
OCUPANTE EN RELACION DE DEPENDENCIA	2 465	88	419	206	180	41	10	79
OCUPANTE GRATUITO	17 839	619	3 484	504	803	379	318	692
OTRO REGIMEN	1 549	75	205	22	19	17	22	29
RURAL	67 193	5 393	6 530	3 718	3 559	2 511	1 416	2 945
ANTIGUEDAD APROXIMADA DE LA CONSTRUCCION ORIGINAL								
HASTA 5 AÑOS	13 140	933	1 923	494	812	371	215	449
DE 6 A 10 AÑOS	9 643	701	1 000	452	389	421	252	365
DE 11 A 20 AÑOS	14 115	873	1 327	706	589	740	304	517
DE 21 A 30 AÑOS	9 938	795	747	582	627	343	220	412
DE 31 A 50 AÑOS	10 477	839	795	726	775	389	234	462
MAS DE 50 AÑOS	9 880	1 252	738	758	367	247	191	740
REGIMEN DE TENENCIA								
PROPIETARIO	39 554	3 539	3 584	2 502	2 198	1 273	702	1 635
INQUILINO O ARRENDATARIO	3 498	263	514	190	85	104	27	147
OCUPANTE EN RELACION DE DEPENDENCIA	8 726	645	850	252	548	527	186	404
OCUPANTE GRATUITO	14 481	914	1 505	705	659	584	478	712
OTRO REGIMEN	934	32	77	69	69	23	23	47

VIVIENDAS PARTICULARES OCUPADAS, POR DEPARTAMENTO. TOTAL-URBANO-RURAL.
CUADRO 16: ANTIGÜEDAD DE LA CONSTRUCCION ORIGINAL Y REGIMEN DE TENENCIA.

ANTIGUEDAD DE LA CONSTRUCCION REGIMEN DE TENENCIA	DEPARTAMENTOS							
	GUALE-GUAYCHU	LA PAZ	NOGOYA	PARANA	TALA	URUGUAY	VICTORIA	VILLAGUAY
ENTRE RIOS								
TOTAL	22 484	12 698	9 248	54 593	6 216	20 306	7 480	10 423
ANTIGUEDAD APROXIMADA DE LA CONSTRUCCION ORIGINAL								
HASTA 5 AÑOS	3 903	3 402	1 328	10 088	1 127	3 366	1 053	1 904
DE 6 A 10 AÑOS	3 747	2 374	1 388	9 688	829	3 005	732	1 461
DE 11 A 20 AÑOS	4 235	2 687	2 085	11 149	1 078	4 326	1 220	2 301
DE 21 A 30 AÑOS	3 634	1 614	1 486	10 243	1 074	3 494	1 033	1 522
DE 31 A 50 AÑOS	3 543	1 438	1 545	7 796	1 025	3 102	1 263	1 982
MAS DE 50 AÑOS	3 422	1 183	1 416	5 629	1 083	3 013	2 179	1 253
REGIMEN DE TENENCIA								
PROPIETARIO	15 358	8 165	6 427	38 629	4 124	14 269	4 570	6 806
INQUILINO O ARRENDATARIO	2 135	1 007	668	7 673	616	2 570	1 026	931
OCUPANTE EN RELACION DE DEPENDENCIA	1 616	1 030	633	1 181	400	825	363	708
OCUPANTE GRATUITO	3 123	2 328	1 285	6 593	1 018	2 411	1 360	1 846
OTRO REGIMEN	252	168	235	517	58	231	161	132
URBANO	15 524	7 700	4 875	46 897	3 475	13 951	5 092	4 813
ANTIGUEDAD APROXIMADA DE LA CONSTRUCCION ORIGINAL								
HASTA 5 AÑOS	2 629	2 043	782	8 803	681	1 845	640	805
DE 6 A 10 AÑOS	2 632	1 476	726	8 670	592	1 963	428	674
DE 11 A 20 AÑOS	2 733	1 584	1 026	9 485	559	2 947	710	978
DE 21 A 30 AÑOS	2 553	939	757	8 996	561	2 706	646	730
DE 31 A 50 AÑOS	2 467	777	755	6 626	522	2 332	955	1 003
MAS DE 50 AÑOS	2 510	881	829	4 317	560	2 158	1 713	623
REGIMEN DE TENENCIA								
PROPIETARIO	11 890	5 721	3 502	33 526	2 461	10 158	3 445	3 524
INQUILINO O ARRENDATARIO	1 791	760	548	7 159	427	2 192	878	703
OCUPANTE EN RELACION DE DEPENDENCIA	308	135	87	547	53	146	69	97
OCUPANTE GRATUITO	1 332	1 010	566	5 263	515	1 311	594	449
OTRO REGIMEN	203	74	172	402	19	144	106	40
RURAL	6 960	4 998	4 373	7 696	2 741	6 355	2 388	5 610
ANTIGUEDAD APROXIMADA DE LA CONSTRUCCION ORIGINAL								
HASTA 5 AÑOS	1 274	1 359	546	1 285	446	1 521	413	1 099
DE 6 A 10 AÑOS	1 115	898	662	1 018	237	1 042	304	787
DE 11 A 20 AÑOS	1 502	1 103	1 059	1 664	519	1 379	510	1 323
DE 21 A 30 AÑOS	1 081	675	729	1 247	513	788	387	792
DE 31 A 50 AÑOS	1 076	661	790	1 170	503	770	308	979
MAS DE 50 AÑOS	912	302	587	1 312	523	855	466	630
REGIMEN DE TENENCIA								
PROPIETARIO	3 468	2 444	2 925	5 103	1 663	4 111	1 125	3 282
INQUILINO O ARRENDATARIO	344	247	120	514	189	378	140	228
OCUPANTE EN RELACION DE DEPENDENCIA	1 308	895	546	634	347	679	294	611
OCUPANTE GRATUITO	1 791	1 318	719	1 330	503	1 100	766	1 397
OTRO REGIMEN	49	94	63	115	39	87	55	92

VIVIENDAS PARTICULARES OCUPADAS, POR DEPARTAMENTO. TOTAL-URBANO-RURAL.
CUADRO 16: ANTIGÜEDAD DE LA CONSTRUCCION ORIGINAL Y REGIMEN DE TENENCIA.

ANTIGUEDAD DE LA CONSTRUCCION Y REGIMEN DE TENENCIA	TOTAL	DEPARTAMENTOS					
		BERMEJO	FORMOSA	LAISHI	MATACOS	PATIÑO	PILAGAS
FORMOSA							
TOTAL	61 373	1 534	21 546	2 384	1 031	10 546	2 860
ANTIGUEDAD APROXIMADA DE LA CONSTRUCCION ORIGINAL							
HASTA 5 AÑOS	22 628	624	7 673	934	484	4 019	1 088
DE 6 A 10 AÑOS	14 429	395	5 042	579	216	2 433	786
DE 11 A 20 AÑOS	12 281	290	4 457	498	174	1 889	628
DE 21 A 30 AÑOS	6 582	134	2 419	215	57	1 002	235
DE 31 A 50 AÑOS	4 426	85	1 571	129	83	1 012	108
MAS DE 50 AÑOS	827	6	384	29	17	191	15
REGIMEN DE TENENCIA							
PROPIETARIO	28 961	590	13 117	868	516	4 357	361
INQUILINO O ARRENDATARIO	8 712	59	3 012	205	68	1 146	604
OCUPANTE EN RELACION DE DEPENDENCIA	3 159	55	755	163	98	662	164
OCUPANTE GRATUITO	16 052	473	3 668	889	230	3 781	1 014
OTRO REGIMEN	4 489	357	994	259	119	600	717
URBANO	34 735		19 181		827	4 576	438
ANTIGUEDAD APROXIMADA DE LA CONSTRUCCION ORIGINAL							
HASTA 5 AÑOS	12 712		6 750		442	1 757	172
DE 6 A 10 AÑOS	8 213		4 562		144	997	147
DE 11 A 20 AÑOS	6 686		4 022		121	648	81
DE 21 A 30 AÑOS	3 784		2 129		35	446	28
DE 31 A 50 AÑOS	2 798		1 373		72	612	5
MAS DE 50 AÑOS	542		325		13	118	5
REGIMEN DE TENENCIA							
PROPIETARIO	21 425		12 195		498	2 857	72
INQUILINO O ARRENDATARIO	5 555		2 810		67	731	239
OCUPANTE EN RELACION DE DEPENDENCIA	600		356		93	146	6
OCUPANTE GRATUITO	5 576		2 925		98	761	32
OTRO REGIMEN	1 379		895		71	83	89
RURAL	26 638	1 534	2 365	2 384	204	5 968	2 422
ANTIGUEDAD APROXIMADA DE LA CONSTRUCCION ORIGINAL							
HASTA 5 AÑOS	10 116	624	923	934	42	2 262	916
DE 6 A 10 AÑOS	6 216	395	460	579	72	1 436	639
DE 11 A 20 AÑOS	5 595	290	435	498	53	1 241	547
DE 21 A 30 AÑOS	2 798	134	290	215	22	556	207
DE 31 A 50 AÑOS	1 628	85	198	129	11	400	103
MAS DE 50 AÑOS	285	6	59	29	4	73	10
REGIMEN DE TENENCIA							
PROPIETARIO	7 536	590	922	868	18	1 500	269
INQUILINO O ARRENDATARIO	3 157	59	202	205	1	415	365
OCUPANTE EN RELACION DE DEPENDENCIA	2 359	55	399	163	5	516	158
OCUPANTE GRATUITO	10 476	473	743	889	132	3 020	982
OTRO REGIMEN	3 110	357	99	259	48	517	628

VIVIENDAS PARTICULARES OCUPADAS, POR DEPARTAMENTO. TOTAL-URBANO-RURAL.
CUADRO 16: ANTIGÜEDAD DE LA CONSTRUCCION ORIGINAL Y REGIMEN DE TENENCIA.

ANTIGUEDAD DE LA CONSTRUCCION REGIMEN DE TENENCIA	DEPARTAMENTOS		
	PILCOMAYO	PIRANE	RAMON LISTA
FORMOSA			
TOTAL	10 305	10 611	556
ANTIGUEDAD APROXIMADA DE LA CONSTRUCCION ORIGINAL			
HASTA 5 AÑOS	3 542	4 181	283
DE 6 A 10 AÑOS	2 572	2 322	84
DE 11 A 20 AÑOS	2 137	2 124	84
DE 21 A 30 AÑOS	1 238	1 215	67
DE 31 A 50 AÑOS	720	690	28
MAS DE 50 AÑOS	96	79	10
REGIMEN DE TENENCIA			
PROPIETARIO	4 789	4 221	142
INQUILINO O ARRENDATARIO	1 593	2 020	5
OCUPANTE EN RELACION DE DEPENDENCIA	514	738	10
OCUPANTE GRATUITO	2 502	3 173	322
OTRO REGIMEN	907	459	77
URBANO			
	5 172	4 539	
ANTIGUEDAD APROXIMADA DE LA CONSTRUCCION ORIGINAL			
HASTA 5 AÑOS	1 619	1 972	
DE 6 A 10 AÑOS	1 378	965	
DE 11 A 20 AÑOS	1 040	774	
DE 21 A 30 AÑOS	675	471	
DE 31 A 50 AÑOS	426	310	
MAS DE 50 AÑOS	34	47	
REGIMEN DE TENENCIA			
PROPIETARIO	3 232	2 571	
INQUILINO O ARRENDATARIO	937	771	
OCUPANTE EN RELACION DE DEPENDENCIA	97	102	
OCUPANTE GRATUITO	828	932	
OTRO REGIMEN	78	163	
RURAL			
	5 133	6 072	556
ANTIGUEDAD APROXIMADA DE LA CONSTRUCCION ORIGINAL			
HASTA 5 AÑOS	1 923	2 209	283
DE 6 A 10 AÑOS	1 194	1 357	84
DE 11 A 20 AÑOS	1 097	1 350	84
DE 21 A 30 AÑOS	563	744	67
DE 31 A 50 AÑOS	294	380	28
MAS DE 50 AÑOS	62	32	10
REGIMEN DE TENENCIA			
PROPIETARIO	1 557	1 650	142
INQUILINO O ARRENDATARIO	656	1 249	5
OCUPANTE EN RELACION DE DEPENDENCIA	417	636	10
OCUPANTE GRATUITO	1 674	2 241	322
OTRO REGIMEN	829	296	77

VIVIENDAS PARTICULARES OCUPADAS, POR DEPARTAMENTO. TOTAL-URBANO-RURAL.
CUADRO 16: ANTIGÜEDAD DE LA CONSTRUCCION ORIGINAL Y REGIMEN DE TENENCIA.

ANTIGUEDAD DE LA CONSTRUCCION Y REGIMEN DE TENENCIA	TOTAL	DEPARTAMENTOS						
		CAPITAL	COCHINOCA	EL CARMEN	HUMAHUACA	LEDESMA	RINCONADA	SAN ANTONIO
JUJUY								
TOTAL	86 266	33 863	1 841	9 478	3 743	12 505	900	707
ANTIGUEDAD APROXIMADA DE LA CONSTRUCCION ORIGINAL								
HASTA 5 AÑOS	24 125	9 769	238	2 658	368	4 342	64	174
DE 6 A 10 AÑOS	19 686	8 283	221	2 438	391	4 202	106	186
DE 11 A 20 AÑOS	19 162	8 540	404	2 057	1 172	2 021	168	127
DE 21 A 30 AÑOS	10 245	4 146	389	1 149	514	806	205	74
DE 31 A 50 AÑOS	8 576	2 053	367	729	879	788	294	77
MAS DE 50 AÑOS	4 472	1 072	222	447	419	346	63	69
REGIMEN DE TENENCIA								
PROPIETARIO	44 678	20 381	955	3 735	1 558	6 785	383	164
INQUILINO O ARRENDATARIO	11 608	6 278	299	1 017	393	965	25	74
OCUPANTE EN RELACION DE DEPENDENCIA	13 032	1 272	80	1 321	1 411	2 732	325	279
OCUPANTE GRATUITO	15 798	5 444	466	3 361	346	1 961	148	179
OTRO REGIMEN	1 150	488	41	44	35	62	19	11
URBANO								
	61 186	30 774	735	4 753	2 260	10 136		
ANTIGUEDAD APROXIMADA DE LA CONSTRUCCION ORIGINAL								
HASTA 5 AÑOS	18 716	8 870	166	1 566	232	3 884		
DE 6 A 10 AÑOS	14 709	7 662	92	1 322	234	3 087		
DE 11 A 20 AÑOS	14 165	7 817	192	1 053	932	1 425		
DE 21 A 30 AÑOS	6 454	3 666	141	441	236	674		
DE 31 A 50 AÑOS	4 945	1 815	109	203	496	733		
MAS DE 50 AÑOS	2 197	944	35	168	130	333		
REGIMEN DE TENENCIA								
PROPIETARIO	36 988	19 596	443	2 954	512	6 592		
INQUILINO O ARRENDATARIO	9 422	5 624	201	854	250	917		
OCUPANTE EN RELACION DE DEPENDENCIA	5 240	639	26	341	1 374	895		
OCUPANTE GRATUITO	8 784	4 531	57	588	106	1 678		
OTRO REGIMEN	752	384	8	16	18	54		
RURAL								
	25 080	3 089	1 106	4 725	1 483	2 369	900	707
ANTIGUEDAD APROXIMADA DE LA CONSTRUCCION ORIGINAL								
HASTA 5 AÑOS	5 409	899	72	1 092	136	458	64	174
DE 6 A 10 AÑOS	4 977	621	129	1 116	157	1 115	106	186
DE 11 A 20 AÑOS	4 997	723	212	1 004	240	596	168	127
DE 21 A 30 AÑOS	3 791	480	248	708	278	132	205	74
DE 31 A 50 AÑOS	3 631	238	258	526	383	55	294	77
MAS DE 50 AÑOS	2 275	128	187	279	289	13	63	69
REGIMEN DE TENENCIA								
PROPIETARIO	7 690	785	512	781	1 046	193	383	164
INQUILINO O ARRENDATARIO	2 186	654	98	163	143	48	25	74
OCUPANTE EN RELACION DE DEPENDENCIA	7 792	633	54	980	37	1 837	325	279
OCUPANTE GRATUITO	7 014	913	409	2 773	240	283	148	179
OTRO REGIMEN	398	104	33	28	17	8	19	11

VIVIENDAS PARTICULARES OCUPADAS, POR DEPARTAMENTO. TOTAL-URBANO-RURAL.
CUADRO 16: ANTIGÜEDAD DE LA CONSTRUCCION ORIGINAL Y REGIMEN DE TENENCIA.

ANTIGUEDAD DE LA CONSTRUCCION REGIMEN DE TENENCIA	DEPARTAMENTOS							
	SAN PEDRO	SANTA BARBARA	SANTA CATALINA	SUSQUES	TILCARA	TUMBAYA	VALLE GRANDE	YAVI
JUJUY								
TOTAL	12 156	3 658	788	449	1 575	948	487	2 968
ANTIGUEDAD APROXIMADA DE LA CONSTRUCCION ORIGINAL								
HASTA 5 AÑOS	3 612	2 224	52	54	147	107	83	233
DE 6 A 10 AÑOS	2 144	822	77	87	253	88	69	319
DE 11 A 20 AÑOS	2 820	433	174	93	361	173	94	525
DE 21 A 30 AÑOS	1 257	184	192	82	309	228	97	613
DE 31 A 50 AÑOS	1 546	164	198	76	274	206	74	851
MAS DE 50 AÑOS	777	31	95	57	231	146	70	427
REGIMEN DE TENENCIA								
PROPIETARIO	5 559	894	578	166	959	400	334	1 827
INQUILINO O ARRENDATARIO	920	164	76	26	274	305	63	729
OCUPANTE EN RELACION DE DEPENDENCIA	3 456	1 869	61	5	77	52	8	84
OCUPANTE GRATUITO	1 939	868	58	251	253	163	69	292
OTRO REGIMEN	282	63	15	1	12	28	13	36
URBANO								
	9 143	1 650						1 735
ANTIGUEDAD APROXIMADA DE LA CONSTRUCCION ORIGINAL								
HASTA 5 AÑOS	2 823	1 036						139
DE 6 A 10 AÑOS	1 732	391						189
DE 11 A 20 AÑOS	2 306	165						275
DE 21 A 30 AÑOS	871	46						379
DE 31 A 50 AÑOS	1 016	12						561
MAS DE 50 AÑOS	395							192
REGIMEN DE TENENCIA								
PROPIETARIO	5 472	581						838
INQUILINO O ARRENDATARIO	867	69						640
OCUPANTE EN RELACION DE DEPENDENCIA	1 073	847						45
OCUPANTE GRATUITO	1 483	141						200
OTRO REGIMEN	248	12						12
RURAL								
	3 013	2 208	788	449	1 575	948	487	1 233
ANTIGUEDAD APROXIMADA DE LA CONSTRUCCION ORIGINAL								
HASTA 5 AÑOS	789	1 188	52	54	147	107	83	94
DE 6 A 10 AÑOS	412	431	77	87	253	88	69	130
DE 11 A 20 AÑOS	514	268	174	93	361	173	94	250
DE 21 A 30 AÑOS	386	138	192	82	309	228	97	234
DE 31 A 50 AÑOS	530	152	198	76	274	206	74	290
MAS DE 50 AÑOS	382	31	95	57	231	146	70	235
REGIMEN DE TENENCIA								
PROPIETARIO	87	313	578	166	959	400	334	989
INQUILINO O ARRENDATARIO	53	95	76	26	274	305	63	89
OCUPANTE EN RELACION DE DEPENDENCIA	2 383	1 022	61	5	77	52	8	39
OCUPANTE GRATUITO	456	727	58	251	253	163	69	92
OTRO REGIMEN	34	51	15	1	12	28	13	24

VIVIENDAS PARTICULARES OCUPADAS, POR DEPARTAMENTO. TOTAL-URBANO-RURAL.
CUADRO 16: ANTIGÜEDAD DE LA CONSTRUCCION ORIGINAL Y REGIMEN DE TENENCIA.

ANTIGUEDAD DE LA CONSTRUCCION Y REGIMEN DE TENENCIA	TOTAL	DEPARTAMENTOS						
		ATREUCO	CALEU CALEU	CAPITAL	CATRILO	CONHELO	CURACO	CHALILEO
LA PAMPA								
TOTAL	56 705	2 490	488	14 142	1 544	3 392	216	397
ANTIGUEDAD APROXIMADA DE LA CONSTRUCCION ORIGINAL								
HASTA 5 AÑOS	11 696	472	100	3 226	209	541	43	118
DE 6 A 10 AÑOS	8 928	383	88	2 728	144	529	46	105
DE 11 A 20 AÑOS	12 212	486	110	3 763	235	787	30	70
DE 21 A 30 AÑOS	8 148	361	68	2 419	196	456	24	32
DE 31 A 50 AÑOS	8 614	420	62	1 369	380	590	40	48
MAS DE 50 AÑOS	7 107	368	60	637	380	489	33	24
REGIMEN DE TENENCIA								
PROPIETARIO	40 558	1 747	238	10 742	1 050	2 429	136	216
INQUILINO O APRENDATARIO	6 680	245	21	2 065	189	346	8	27
OCUPANTE EN RELACION DE DEPENDENCIA	4 488	296	146	423	169	370	29	58
OCUPANTE GRATUITO	4 574	176	78	869	127	229	34	92
OTRO REGIMEN	405	26	5	43	9	18	9	4
URBANO	36 429	755		13 347	569	1 588		
ANTIGUEDAD APROXIMADA DE LA CONSTRUCCION ORIGINAL								
HASTA 5 AÑOS	8 275	213		3 093	103	304		
DE 6 A 10 AÑOS	6 291	181		2 619	57	293		
DE 11 A 20 AÑOS	8 523	129		3 626	88	406		
DE 21 A 30 AÑOS	5 686	53		2 339	75	219		
DE 31 A 50 AÑOS	4 550	97		1 211	121	147		
MAS DE 50 AÑOS	3 104	82		459	125	219		
RECIMEN DE TENENCIA								
PROPIETARIO	28 333	617		10 278	430	1 264		
INQUILINO O APRENDATARIO	5 044	85		2 011	88	200		
OCUPANTE EN RELACION DE DEPENDENCIA	650	17		203	12	15		
OCUPANTE GRATUITO	2 243	32		814	37	102		
OTRO REGIMEN	159	4		41	2	7		
RURAL	20 276	1 735	488	795	975	1 804	216	397
ANTIGUEDAD APROXIMADA DE LA CONSTRUCCION ORIGINAL								
HASTA 5 AÑOS	3 421	259	100	133	106	237	43	118
DE 6 A 10 AÑOS	2 637	202	88	109	87	236	46	105
DE 11 A 20 AÑOS	3 689	357	110	137	147	381	30	70
DE 21 A 30 AÑOS	2 462	308	68	80	121	237	24	32
DE 31 A 50 AÑOS	4 064	323	62	158	259	443	40	48
MAS DE 50 AÑOS	4 003	286	60	178	255	270	33	24
REGIMEN DE TENENCIA								
PROPIETARIO	12 225	1 130	238	464	620	1 165	136	216
INQUILINO O APRENDATARIO	1 636	160	21	54	101	146	8	27
OCUPANTE EN RELACION DE DEPENDENCIA	3 838	279	146	220	157	355	29	58
OCUPANTE GRATUITO	2 331	144	78	55	90	127	34	92
OTRO REGIMEN	246	22	5	2	7	11	9	4

VIVIENDAS PARTICULARES OCUPADAS, POR DEPARTAMENTO. TOTAL-URBANO-RURAL.
CUADRO 16: ANTIGÜEDAD DE LA CONSTRUCCION ORIGINAL Y REGIMEN DE TENENCIA.

ANTIGUEDAD DE LA CONSTRUCCION Y REGIMEN DE TENENCIA	DEPARTAMENTOS							
	CHAPALEUFU	CHICAL CO	GUATRACHE	HUCAL	LOVENTUE	LIHUEL CALEL	LIMAY MAHUIDA	MARACO
LA PAMPA								
TOTAL	2 276	248	2 387	2 372	1 906	247	204	9 007
ANTIGUEDAD APROXIMADA DE LA CONSTRUCCION ORIGINAL								
HASTA 5 AÑOS	367	91	359	292	387	49	80	1 883
DE 6 A 10 AÑOS	252	42	331	264	318	39	24	1 234
DE 11 A 20 AÑOS	433	65	641	500	441	36	37	1 849
DE 21 A 30 AÑOS	234	21	330	351	229	23	28	1 758
DE 31 A 50 AÑOS	445	20	444	512	276	41	29	1 437
MAS DE 50 AÑOS	545	9	282	453	255	59	6	846
REGIMEN DE TENENCIA								
PROPIETARIO	1 575	78	1 788	1 635	1 271	87	85	6 847
INQUILINO O ARRENDATARIO	240	33	224	245	154	7	5	1 251
OCUPANTE EN RELACION DE DEPENDENCIA	269	30	177	261	272	138	57	329
OCUPANTE GRATUITO	210	97	180	203	189	15	54	533
OTRO REGIMEN	22	10	18	28	20		3	47
URBANO								
	1 042		774	641	1 000			8 306
ANTIGUEDAD APROXIMADA DE LA CONSTRUCCION ORIGINAL								
HASTA 5 AÑOS	223		118	75	252			1 822
DE 6 A 10 AÑOS	149		127	75	197			1 168
DE 11 A 20 AÑOS	266		250	142	269			1 762
DE 21 A 30 AÑOS	131		84	91	100			1 694
DE 31 A 50 AÑOS	147		113	165	104			1 249
MAS DE 50 AÑOS	126		82	93	78			611
REGIMEN DE TENENCIA								
PROPIETARIO	860		618	483	794			6 540
INQUILINO O ARRENDATARIO	121		87	75	76			1 184
OCUPANTE EN RELACION DE DEPENDENCIA	17		17	15	18			116
OCUPANTE GRATUITO	43		45	57	104			430
OTRO REGIMEN	1		7	11	8			36
RURAL								
	1 234	248	1 613	1 731	906	247	204	701
ANTIGUEDAD APROXIMADA DE LA CONSTRUCCION ORIGINAL								
HASTA 5 AÑOS	144	91	241	217	135	49	80	61
DE 6 A 10 AÑOS	103	42	204	189	121	39	24	66
DE 11 A 20 AÑOS	167	65	391	358	172	36	37	87
DE 21 A 30 AÑOS	103	21	246	260	129	23	28	64
DE 31 A 50 AÑOS	298	20	331	347	172	41	29	188
MAS DE 50 AÑOS	419	9	200	360	177	59	6	235
REGIMEN DE TENENCIA								
PROPIETARIO	715	78	1 170	1 152	477	87	85	307
INQUILINO O ARRENDATARIO	119	33	137	170	78	7	5	67
OCUPANTE EN RELACION DE DEPENDENCIA	212	30	160	246	254	138	57	213
OCUPANTE GRATUITO	167	97	135	146	85	15	54	103
OTRO REGIMEN	21	10	11	17	12		3	11

VIVIENDAS PARTICULARES OCUPADAS, POR DEPARTAMENTO. TOTAL-URBANO-RURAL.
CUADRO 16: ANTIGÜEDAD DE LA CONSTRUCCION ORIGINAL Y REGIMEN DE TENENCIA.

ANTIGUEDAD DE LA CONSTRUCCION Y REGIMEN DE TENENCIA	DEPARTAMENTOS						
	PUELEN	QUEMU QUEMU	RANCUL	REALICO	TOAY	TRENEL	UTRACAN
LA PAMPA							
TOTAL	1 129	2 330	2 465	3 513	1 408	1 544	3 000
ANTIGUEDAD APROXIMADA DE LA CONSTRUCCION ORIGINAL							
HASTA 5 AÑOS	567	318	546	689	319	237	803
DE 6 A 10 AÑOS	338	284	434	492	220	184	449
DE 11 A 20 AÑOS	143	405	439	665	268	287	522
DE 21 A 30 AÑOS	54	316	172	412	144	136	394
DE 31 A 50 AÑOS	21	523	368	564	207	326	472
MAS DE 50 AÑOS	6	484	486	691	250	374	370
REGIMEN DE TENENCIA							
PROPIETARIO	653	1 684	1 514	2 635	781	1 181	2 186
INQUILINO O ARRENDATARIO	95	300	248	364	186	136	291
OCUPANTE EN RELACION DE DEPENDENCIA	163	198	299	214	251	105	274
OCUPANTE GRATUITO	208	133	362	281	173	110	221
OTRO REGIMEN	10	15	42	19	17	12	28
URBANO	625	1 530	628	2 172	788	617	2 047
ANTIGUEDAD APROXIMADA DE LA CONSTRUCCION ORIGINAL							
HASTA 5 AÑOS	393	227	103	473	172	116	588
DE 6 A 10 AÑOS	185	236	135	369	127	86	307
DE 11 A 20 AÑOS	46	310	131	479	154	100	365
DE 21 A 30 AÑOS		221	31	270	79	39	260
DE 31 A 50 AÑOS		286	85	280	115	127	303
MAS DE 50 AÑOS	1	250	143	301	141	169	224
REGIMEN DE TENENCIA							
PROPIETARIO	472	1 165	425	1 728	538	489	1 632
INQUILINO O ARRENDATARIO	73	239	96	258	140	63	246
OCUPANTE EN RELACION DE DEPENDENCIA	67	36	14	30	20	11	42
OCUPANTE GRATUITO	11	80	87	148	88	51	114
OTRO REGIMEN	2	10	4	8	2	3	13
RURAL	504	800	1 837	1 341	620	927	953
ANTIGUEDAD APROXIMADA DE LA CONSTRUCCION ORIGINAL							
HASTA 5 AÑOS	174	91	443	216	147	121	215
DE 6 A 10 AÑOS	153	48	299	123	93	118	142
DE 11 A 20 AÑOS	97	95	308	186	114	187	157
DE 21 A 30 AÑOS	54	95	141	142	65	97	124
DE 31 A 50 AÑOS	21	237	303	284	92	199	169
MAS DE 50 AÑOS	5	234	343	390	109	205	146
REGIMEN DE TENENCIA							
PROPIETARIO	181	519	1 089	907	243	692	554
INQUILINO O ARRENDATARIO	22	61	150	106	46	73	45
OCUPANTE EN RELACION DE DEPENDENCIA	96	162	285	184	231	94	232
OCUPANTE GRATUITO	197	53	275	133	85	59	107
OTRO REGIMEN	8	5	38	11	15	9	15

VIVIENDAS PARTICULARES OCUPADAS, POR DEPARTAMENTO. TOTAL-URBANO-RURAL.
CUADRO 16: ANTIGÜEDAD DE LA CONSTRUCCION ORIGINAL Y REGIMEN DE TENENCIA.

ANTIGUEDAD DE LA CONSTRUCCION Y REGIMEN DE TENENCIA	TOTAL	DEPARTAMENTOS					
		ARAUCO	CAPITAL	CASTRO BARROS	CHILECITO	FAMATINA	GENERAL ANGEL V. PEÑALOZA
LA RIOJA							
TOTAL	34 853	1 893	14 326	782	5 043	1 143	565
ANTIGUEDAD APROXIMADA DE LA CONSTRUCCION ORIGINAL							
HASTA 5 AÑOS	8 691	496	4 282	155	1 050	131	153
DE 6 A 10 AÑOS	5 994	251	2 964	86	819	88	90
DE 11 A 20 AÑOS	6 026	350	2 528	79	857	115	100
DE 21 A 30 AÑOS	5 841	316	2 473	98	869	195	95
DE 31 A 50 AÑOS	4 763	314	1 445	151	788	288	75
MAS DE 50 AÑOS	3 538	166	634	213	660	326	52
REGIMEN DE TENENCIA							
PROPIETARIO	25 826	1 486	10 954	661	3 370	840	361
INQUILINO O ARRENDATARIO	3 130	107	1 480	14	645	49	10
OCUPANTE EN RELACION DE DEPENDENCIA	1 127	78	248	14	260	40	26
OCUPANTE GRATUITO	4 251	178	1 486	80	691	183	125
OTRO REGIMEN	519	44	158	13	77	31	43
URBANO							
	20 953	1 071	13 786		3 260		
ANTIGUEDAD APROXIMADA DE LA CONSTRUCCION ORIGINAL							
HASTA 5 AÑOS	5 925	353	4 116		694		
DE 6 A 10 AÑOS	4 166	173	2 861		549		
DE 11 A 20 AÑOS	3 819	200	2 426		626		
DE 21 A 30 AÑOS	3 607	159	2 406		606		
DE 31 A 50 AÑOS	2 284	117	1 374		482		
MAS DE 50 AÑOS	1 152	69	603		303		
REGIMEN DE TENENCIA							
PROPIETARIO	16 043	871	10 651		2 376		
INQUILINO O ARRENDATARIO	2 495	79	1 474		507		
OCUPANTE EN RELACION DE DEPENDENCIA	296	27	171		62		
OCUPANTE GRATUITO	1 898	59	1 354		279		
OTRO REGIMEN	221	35	136		36		
RURAL							
	13 900	822	540	782	1 783	1 143	565
ANTIGUEDAD APROXIMADA DE LA CONSTRUCCION ORIGINAL							
HASTA 5 AÑOS	2 766	143	166	155	356	131	153
DE 6 A 10 AÑOS	1 828	78	103	86	270	88	90
DE 11 A 20 AÑOS	2 207	150	102	79	231	115	100
DE 21 A 30 AÑOS	2 234	157	67	98	263	195	95
DE 31 A 50 AÑOS	2 479	197	71	151	306	288	75
MAS DE 50 AÑOS	2 386	97	31	213	357	326	52
REGIMEN DE TENENCIA							
PROPIETARIO	9 783	615	303	661	994	840	361
INQUILINO O ARRENDATARIO	635	28	6	14	138	49	10
OCUPANTE EN RELACION DE DEPENDENCIA	831	51	77	14	198	40	26
OCUPANTE GRATUITO	2 353	119	132	80	412	183	125
OTRO REGIMEN	298	9	22	13	41	31	43

VIVIENDAS PARTICULARES OCUPADAS, POR DEPARTAMENTO. TOTAL-URBANO-RURAL.
CUADRO 16: ANTIGÜEDAD DE LA CONSTRUCCION ORIGINAL Y REGIMEN DE TENENCIA.

ANTIGUEDAD DE LA CONSTRUCCION Y REGIMEN DE TENENCIA	DEPARTAMENTOS						
	GENERAL BELGRANO	GENERAL JUAN F. QUIROGA	GENERAL LA MADRID	GENERAL LAVALLE	GENERAL OCAMPO	GENERAL SAN MARTIN	GENERAL SARMIENTO
LA RIOJA							
TOTAL	1 129	722	228	1 537	1 220	755	490
ANTIGUEDAD APROXIMADA DE LA CONSTRUCCION ORIGINAL							
HASTA 5 AÑOS	265	154	35	254	250	206	60
DE 6 A 10 AÑOS	180	99	25	215	127	128	70
DE 11 A 20 AÑOS	205	114	33	308	199	149	50
DE 21 A 30 AÑOS	203	92	34	267	208	118	54
DE 31 A 50 AÑOS	164	112	21	298	251	90	79
MAS DE 50 AÑOS	112	151	80	195	185	64	177
REGIMEN DE TENENCIA							
PROPIETARIO	873	553	136	1 095	920	507	324
INQUILINO O ARRENDATARIO	75	7	28	123	61	20	64
OCUPANTE EN RELACION DE DEPENDENCIA	49	23	7	38	52	76	23
OCUPANTE GRATUITO	115	120	48	261	161	150	78
OTRO REGIMEN	17	19	9	20	26	2	1
URBANO				455			
ANTIGUEDAD APROXIMADA DE LA CONSTRUCCION ORIGINAL							
HASTA 5 AÑOS				99			
DE 6 A 10 AÑOS				80			
DE 11 A 20 AÑOS				98			
DE 21 A 30 AÑOS				60			
DE 31 A 50 AÑOS				59			
MAS DE 50 AÑOS				59			
REGIMEN DE TENENCIA							
PROPIETARIO				342			
INQUILINO O ARRENDATARIO				59			
OCUPANTE EN RELACION DE DEPENDENCIA				5			
OCUPANTE GRATUITO				49			
OTRO REGIMEN							
RURAL	1 129	722	228	1 082	1 220	755	490
ANTIGUEDAD APROXIMADA DE LA CONSTRUCCION ORIGINAL							
HASTA 5 AÑOS	265	154	35	155	250	206	60
DE 6 A 10 AÑOS	180	99	25	135	127	128	70
DE 11 A 20 AÑOS	205	114	33	210	199	149	50
DE 21 A 30 AÑOS	203	92	34	207	208	118	54
DE 31 A 50 AÑOS	164	112	21	239	251	90	79
MAS DE 50 AÑOS	112	151	80	136	185	64	177
REGIMEN DE TENENCIA							
PROPIETARIO	873	553	136	753	920	507	324
INQUILINO O ARRENDATARIO	75	7	28	64	61	20	64
OCUPANTE EN RELACION DE DEPENDENCIA	49	23	7	33	52	76	23
OCUPANTE GRATUITO	115	120	48	212	161	150	78
OTRO REGIMEN	17	19	9	20	26	2	1

VIVIENDAS PARTICULARES OCUPADAS, POR DEPARTAMENTO. TOTAL-URBANO-RURAL.
CUADRO 16: ANTIGÜEDAD DE LA CONSTRUCCION ORIGINAL Y REGIMEN DE TENENCIA.

ANTIGUEDAD DE LA CONSTRUCCION Y REGIMEN DE TENENCIA	DEPARTAMENTOS				
	GOBERNADOR GORDILLO	INDEPEN-DENCIA	ROSARIO VERA PEÑALOZA	SANAGASTA	SAN BLAS DE LOS SAUCES
LA RIOJA					
TOTAL	1 807	391	1 842	303	677
ANTIGUEDAD APROXIMADA DE LA CONSTRUCCION ORIGINAL					
HASTA 5 AÑOS	411	111	509	60	109
DE 6 A 10 AÑOS	363	70	304	48	67
DE 11 A 20 AÑOS	381	54	352	61	91
DE 21 A 30 AÑOS	313	66	288	35	117
DE 31 A 50 AÑOS	214	42	247	47	137
MAS DE 50 AÑOS	125	48	142	52	156
REGIMEN DE TENENCIA					
PROPIETARIO	1 300	261	1 443	224	518
INQUILINO O ARRENDATARIO	243	22	143	24	15
OCUPANTE EN RELACION DE DEPENDENCIA	82	15	78	5	13
OCUPANTE GRATUITO	169	86	159	47	114
OTRO REGIMEN	13	7	19	3	17
URBANO					
	1 347		1 034		
ANTIGUEDAD APROXIMADA DE LA CONSTRUCCION ORIGINAL					
HASTA 5 AÑOS	311		352		
DE 6 A 10 AÑOS	289		214		
DE 11 A 20 AÑOS	262		207		
DE 21 A 30 AÑOS	233		143		
DE 31 A 50 AÑOS	164		88		
MAS DE 50 AÑOS	88		30		
REGIMEN DE TENENCIA					
PROPIETARIO	973		830		
INQUILINO O ARRENDATARIO	239		137		
OCUPANTE EN RELACION DE DEPENDENCIA	17		14		
OCUPANTE GRATUITO	114		43		
OTRO REGIMEN	4		10		
RURAL					
	460	391	808	303	677
ANTIGUEDAD APROXIMADA DE LA CONSTRUCCION ORIGINAL					
HASTA 5 AÑOS	100	111	157	60	109
DE 6 A 10 AÑOS	74	70	90	48	67
DE 11 A 20 AÑOS	119	54	145	61	91
DE 21 A 30 AÑOS	80	66	145	35	117
DE 31 A 50 AÑOS	50	42	159	47	137
MAS DE 50 AÑOS	37	48	112	52	156
REGIMEN DE TENENCIA					
PROPIETARIO	327	261	613	224	518
INQUILINO O ARRENDATARIO	4	22	6	24	15
OCUPANTE EN RELACION DE DEPENDENCIA	65	15	64	5	13
OCUPANTE GRATUITO	55	86	116	47	114
OTRO REGIMEN	9	7	9	3	17

VIVIENDAS PARTICULARES OCUPADAS, POR DEPARTAMENTO. TOTAL-URBANO-RURAL.
CUADRO 16: ANTIGÜEDAD DE LA CONSTRUCCION ORIGINAL Y REGIMEN DE TENENCIA.

ANTIGUEDAD DE LA CONSTRUCCION Y REGIMEN DE TENENCIA	TOTAL	DEPARTAMENTOS					
		CAPITAL	GENERAL ALVEAR	GODOY CRUZ	GUAYMALLEN	JUNIN	LA PAZ
MENDOZA							
TOTAL	274 527	30 025	10 745	33 345	41 575	5 830	1 626
ANTIGUEDAD APROXIMADA DE LA CONSTRUCCION ORIGINAL							
HASTA 5 AÑOS	47 165	3 628	1 737	5 481	6 619	630	285
DE 6 A 10 AÑOS	46 441	4 793	1 741	6 080	8 057	764	239
DE 11 A 20 AÑOS	53 932	5 168	2 622	7 189	8 298	1 131	316
DE 21 A 30 AÑOS	59 120	6 768	2 334	7 792	9 439	1 099	317
DE 31 A 50 AÑOS	46 878	6 311	1 798	4 929	6 440	1 334	250
MAS DE 50 AÑOS	20 991	3 357	513	1 874	2 722	872	219
REGIMEN DE TENENCIA							
PROPIETARIO	166 694	19 918	6 726	24 833	28 386	2 740	829
INQUILINO O ARRENDATARIO	38 694	7 044	1 256	4 963	6 847	411	215
OCUPANTE EN RELACION DE DEPENDENCIA	33 538	773	1 140	563	2 291	697	182
OCUPANTE GRATUITO	32 694	2 090	1 531	2 714	3 640	1 954	382
OTRO REGIMEN	2 907	200	92	272	411	28	18
URBANO	194 338	30 025	6 446	33 345	37 933	1 705	1 035
ANTIGUEDAD APROXIMADA DE LA CONSTRUCCION ORIGINAL							
HASTA 5 AÑOS	33 088	3 628	1 211	5 481	5 751	280	206
DE 6 A 10 AÑOS	34 767	4 793	1 188	6 080	7 596	307	178
DE 11 A 20 AÑOS	38 418	5 168	1 506	7 189	7 679	463	192
DE 21 A 30 AÑOS	43 719	6 768	1 338	7 792	8 873	324	184
DE 31 A 50 AÑOS	31 418	6 311	974	4 929	5 787	229	140
MAS DE 50 AÑOS	12 928	3 357	229	1 874	2 247	102	135
REGIMEN DE TENENCIA							
PROPIETARIO	137 359	19 918	4 456	24 833	26 622	1 363	686
INQUILINO O ARRENDATARIO	33 483	7 044	976	4 963	6 662	189	202
OCUPANTE EN RELACION DE DEPENDENCIA	5 250	773	145	563	1 257	27	19
OCUPANTE GRATUITO	16 407	2 090	829	2 714	3 033	121	123
OTRO REGIMEN	1 839	200	40	272	359	5	5
RURAL	80 189		4 299		3 642	4 125	591
ANTIGUEDAD APROXIMADA DE LA CONSTRUCCION ORIGINAL							
HASTA 5 AÑOS	14 077		526		868	350	79
DE 6 A 10 AÑOS	11 674		553		461	457	61
DE 11 A 20 AÑOS	15 514		1 116		619	668	124
DE 21 A 30 AÑOS	15 401		996		566	775	133
DE 31 A 50 AÑOS	15 460		824		653	1 105	110
MAS DE 50 AÑOS	8 063		284		475	770	84
REGIMEN DE TENENCIA							
PROPIETARIO	29 335		2 270		1 764	1 377	143
INQUILINO O ARRENDATARIO	5 211		280		185	222	13
OCUPANTE EN RELACION DE DEPENDENCIA	28 288		995		1 034	670	163
OCUPANTE GRATUITO	16 287		702		607	1 833	259
OTRO REGIMEN	1 068		52		52	23	13

VIVIENDAS PARTICULARES OCUPADAS, POR DEPARTAMENTO. TOTAL-URBANO-RURAL.
CUADRO 16: ANTIGÜEDAD DE LA CONSTRUCCION ORIGINAL Y REGIMEN DE TENENCIA.

ANTIGUEDAD DE LA CONSTRUCCION Y REGIMEN DE TENENCIA	DEPARTAMENTOS						
	LAS HERAS	LAVALLE	LUJAN DE CUYO	MAIPU	MALARGUE	RIVADAVIA	SAN CARLOS
MENDOZA							
TOTAL	25 789	5 062	13 314	21 018	3 422	9 623	4 837
ANTIGUEDAD APROXIMADA DE LA CONSTRUCCION ORIGINAL							
HASTA 5 AÑOS	6 304	1 142	2 508	4 058	938	1 442	671
DE 6 A 10 AÑOS	4 281	898	2 395	3 281	614	1 178	754
DE 11 A 20 AÑOS	5 315	1 086	2 050	3 245	736	1 838	1 045
DE 21 A 30 AÑOS	5 662	915	2 434	4 096	540	2 219	1 019
DE 31 A 50 AÑOS	3 296	768	2 149	3 683	450	1 894	984
MAS DE 50 AÑOS	931	253	1 778	2 655	144	1 052	364
REGIMEN DE TENENCIA							
PROPIETARIO	17 340	1 499	6 593	12 501	1 190	4 959	2 263
INQUILINO O ARRENDATARIO	4 200	205	1 378	2 066	756	788	486
OCUPANTE EN RELACION DE DEPENDENCIA	1 276	2 242	3 451	3 750	334	2 360	1 246
OCUPANTE GRATUITO	2 754	1 072	1 810	2 215	1 051	1 437	792
OTRO REGIMEN	219	44	82	486	91	79	50
URBANO	22 142	711	7 920	11 029	2 129	3 458	806
ANTIGUEDAD APROXIMADA DE LA CONSTRUCCION ORIGINAL							
HASTA 5 AÑOS	5 385	236	1 673	1 989	641	415	61
DE 6 A 10 AÑOS	3 804	149	1 457	2 078	402	374	97
DE 11 A 20 AÑOS	4 624	123	1 127	1 729	462	767	206
DE 21 A 30 AÑOS	4 932	100	1 604	2 276	336	1 008	259
DE 31 A 50 AÑOS	2 712	74	1 163	1 802	239	625	156
MAS DE 50 AÑOS	685	29	896	1 155	49	269	27
REGIMEN DE TENENCIA							
PROPIETARIO	16 005	509	5 427	8 055	988	2 678	558
INQUILINO O ARRENDATARIO	3 533	80	1 019	1 424	570	448	170
OCUPANTE EN RELACION DE DEPENDENCIA	474	52	594	268	151	68	10
OCUPANTE GRATUITO	1 970	67	834	900	399	242	60
OTRO REGIMEN	160	3	46	382	21	22	8
RURAL	3 647	4 351	5 394	9 989	1 293	6 165	4 031
ANTIGUEDAD APROXIMADA DE LA CONSTRUCCION ORIGINAL							
HASTA 5 AÑOS	919	906	835	2 069	297	1 027	610
DE 6 A 10 AÑOS	477	749	938	1 203	212	804	657
DE 11 A 20 AÑOS	691	963	923	1 516	274	1 071	839
DE 21 A 30 AÑOS	730	815	830	1 820	204	1 211	760
DE 31 A 50 AÑOS	584	694	986	1 881	211	1 269	828
MAS DE 50 AÑOS	246	224	882	1 500	95	783	337
REGIMEN DE TENENCIA							
PROPIETARIO	1 335	990	1 166	4 446	202	2 281	1 705
INQUILINO O ARRENDATARIO	667	125	359	642	186	340	316
OCUPANTE EN RELACION DE DEPENDENCIA	802	2 190	2 857	3 482	183	2 292	1 236
OCUPANTE GRATUITO	784	1 005	976	1 315	652	1 195	732
OTRO REGIMEN	59	41	36	104	70	57	42

VIVIENDAS PARTICULARES OCUPADAS, POR DEPARTAMENTO. TOTAL-URBANO-RURAL.
CUADRO 16: ANTIGÜEDAD DE LA CONSTRUCCION ORIGINAL Y REGIMEN DE TENENCIA.

ANTIGUEDAD DE LA CONSTRUCCION Y REGIMEN DE TENENCIA	DEPARTAMENTOS				
	SAN MARTIN	SAN RAFAEL	SANTA ROSA	TUNUYAN	TUPUNGATO
MENDOZA					
TOTAL	19 912	35 229	3 194	6 463	3 518
ANTIGUEDAD APROXIMADA DE LA CONSTRUCCION ORIGINAL					
HASTA 5 AÑOS	3 027	6 284	591	1 025	795
DE 6 A 10 AÑOS	4 176	4 758	642	1 157	633
DE 11 A 20 AÑOS	4 081	6 820	637	1 491	864
DE 21 A 30 AÑOS	4 145	7 886	546	1 295	614
DE 31 A 50 AÑOS	3 330	7 081	510	1 204	467
MAS DE 50 AÑOS	1 153	2 400	268	291	145
REGIMEN DE TENENCIA					
PROPIETARIO	11 428	19 714	1 252	3 295	1 228
INQUILINO O ARRENDATARIO	1 854	4 978	193	741	313
OCUPANTE EN RELACION DE DEPENDENCIA	4 185	4 940	1 245	1 449	1 414
OCUPANTE GRATUITO	2 219	5 055	475	954	549
OTRO REGIMEN	226	542	29	24	14
URBANO	10 706	20 279		3 377	1 292
ANTIGUEDAD APROXIMADA DE LA CONSTRUCCION ORIGINAL					
HASTA 5 AÑOS	1 179	4 087		575	290
DE 6 A 10 AÑOS	2 604	2 767		718	175
DE 11 A 20 AÑOS	2 281	3 746		897	259
DE 21 A 30 AÑOS	2 329	4 607		691	298
DE 31 A 50 AÑOS	1 792	3 867		412	206
MAS DE 50 AÑOS	521	1 205		84	64
REGIMEN DE TENENCIA					
PROPIETARIO	8 044	14 037		2 366	814
INQUILINO O ARRENDATARIO	1 506	3 910		631	156
OCUPANTE EN RELACION DE DEPENDENCIA	195	364		102	188
OCUPANTE GRATUITO	855	1 769		269	132
OTRO REGIMEN	106	199		9	2
RURAL	9 206	14 950	3 194	3 086	2 226
ANTIGUEDAD APROXIMADA DE LA CONSTRUCCION ORIGINAL					
HASTA 5 AÑOS	1 848	2 197	591	450	505
DE 6 A 10 AÑOS	1 572	1 991	642	439	458
DE 11 A 20 AÑOS	1 800	3 074	637	594	605
DE 21 A 30 AÑOS	1 816	3 279	546	604	316
DE 31 A 50 AÑOS	1 538	3 214	510	792	261
MAS DE 50 AÑOS	632	1 195	268	207	81
REGIMEN DE TENENCIA					
PROPIETARIO	3 384	5 677	1 252	929	414
INQUILINO O ARRENDATARIO	348	1 068	193	110	157
OCUPANTE EN RELACION DE DEPENDENCIA	3 990	4 576	1 245	1 347	1 226
OCUPANTE GRATUITO	1 364	3 286	475	685	417
OTRO REGIMEN	120	343	29	15	12

VIVIENDAS PARTICULARES OCUPADAS, POR DEPARTAMENTO. TOTAL-URBANO-RURAL.
CUADRO 16: ANTIGÜEDAD DE LA CONSTRUCCION ORIGINAL Y REGIMEN DE TENENCIA.

ANTIGUEDAD DE LA CONSTRUCCION Y REGIMEN DE TENENCIA	TOTAL	DEPARTAMENTOS							
		APOSTOLES	CAINGUAS	CANDELARIA	CAPITAL	CONCEPCION	ELDORADO	GENERAL MANUEL BELGRANO	GUARANI
MISIONES									
TOTAL	129 028	5 237	7 917	2 384	34 596	1 674	8 676	2 407	5 681
ANTIGUEDAD APROXIMADA DE LA CONSTRUCCION ORIGINAL									
HASTA 5 AÑOS	47 920	1 218	3 193	828	10 284	426	2 999	1 450	3 459
DE 6 A 10 AÑOS	30 554	798	2 320	456	8 577	286	1 903	587	1 512
DE 11 A 20 AÑOS	26 483	1 011	1 851	380	8 194	327	1 928	279	601
DE 21 A 30 AÑOS	13 597	815	453	232	4 471	241	1 091	76	93
DE 31 A 50 AÑOS	8 460	965	98	300	2 418	271	687	13	15
MAS DE 50 AÑOS	2 014	430	2	188	652	123	68	2	1
REGIMEN DE TENENCIA									
PROPIETARIO	67 166	3 070	4 215	1 125	21 076	744	4 858	770	1 284
INQUILINO O ARRENDATARIO	14 815	535	365	167	6 926	145	1 078	182	333
OCUPANTE EN RELACION DE DEPENDENCIA	14 269	523	875	244	752	168	1 364	269	345
OCUPANTE GRATUITO	30 732	1 034	2 274	663	5 484	584	1 285	1 142	3 557
OTRO REGIMEN	2 046	75	188	185	358	33	91	44	162
URBANO									
	67 867	2 984	1 416	918	33 031	695	5 332	484	1 136
ANTIGUEDAD APROXIMADA DE LA CONSTRUCCION ORIGINAL									
HASTA 5 AÑOS	23 048	727	656	302	9 521	141	1 961	257	849
DE 6 A 10 AÑOS	16 734	542	414	205	8 276	94	1 306	107	238
DE 11 A 20 AÑOS	14 704	592	296	118	7 949	119	1 139	90	46
DE 21 A 30 AÑOS	7 701	456	40	100	4 347	100	576	28	3
DE 31 A 50 AÑOS	4 578	506	10	118	2 329	158	320	2	
MAS DE 50 AÑOS	1 102	161		75	609	83	30		
REGIMEN DE TENENCIA									
PROPIETARIO	41 277	1 957	886	527	20 389	393	3 503	221	353
INQUILINO O ARRENDATARIO	12 793	422	228	115	6 806	136	970	115	105
OCUPANTE EN RELACION DE DEPENDENCIA	2 066	118	96	43	520	13	232	28	33
OCUPANTE GRATUITO	10 947	456	182	159	4 978	148	567	110	643
OTRO REGIMEN	784	31	24	74	338	5	60	10	2
RURAL									
	61 161	2 253	6 501	1 466	1 565	979	3 344	1 923	4 545
ANTIGUEDAD APROXIMADA DE LA CONSTRUCCION ORIGINAL									
HASTA 5 AÑOS	24 872	491	2 537	526	763	285	1 038	1 193	2 610
DE 6 A 10 AÑOS	13 820	256	1 906	251	301	192	597	480	1 274
DE 11 A 20 AÑOS	11 779	419	1 555	262	245	208	789	189	555
DE 21 A 30 AÑOS	5 896	359	413	132	124	141	515	48	90
DE 31 A 50 AÑOS	3 882	459	88	182	89	113	367	11	15
MAS DE 50 AÑOS	912	269	2	113	43	40	38	2	1
REGIMEN DE TENENCIA									
PROPIETARIO	25 889	1 113	3 329	598	687	351	1 355	549	931
INQUILINO O ARRENDATARIO	2 022	113	137	52	120	9	108	67	228
OCUPANTE EN RELACION DE DEPENDENCIA	12 203	405	779	201	232	155	1 132	241	312
OCUPANTE GRATUITO	19 785	578	2 092	504	506	436	718	1 032	2 914
OTRO REGIMEN	1 262	44	164	111	20	28	31	34	160

VIVIENDAS PARTICULARES OCUPADAS, POR DEPARTAMENTO. TOTAL-URBANO-RURAL.
CUADRO 16: ANTIGÜEDAD DE LA CONSTRUCCION ORIGINAL Y REGIMEN DE TENENCIA.

ANTIGUEDAD DE LA CONSTRUCCION Y REGIMEN DE TENENCIA	DEPARTAMENTOS								
	IGUAZU	LEANDRO N. ALEM	LDOR.GRL. SAN MARTIN	MONTE-CARLO	OBERA	SAN IGNACIO	SAN JAVIER	SAN PEDRO	25 DE MAYO
MISIONES									
TOTAL	7 076	7 111	6 347	5 480	16 229	8 308	3 015	2 698	4 192
ANTIGUEDAD APROXIMADA DE LA CONSTRUCCION ORIGINAL									
HASTA 5 AÑOS	3 774	2 043	2 461	2 167	5 300	3 250	1 244	1 849	1 975
DE 6 A 10 AÑOS	1 758	1 654	1 581	1 326	3 564	1 710	765	560	1 197
DE 11 A 20 AÑOS	879	1 576	1 373	1 126	3 811	1 666	495	223	763
DE 21 A 30 AÑOS	437	910	574	535	2 357	847	224	54	187
DE 31 A 50 AÑOS	219	795	310	295	1 134	656	209	11	64
MAS DE 50 AÑOS	9	133	48	31	63	179	78	1	6
REGIMEN DE TENENCIA									
PROPIETARIO	2 499	4 227	3 611	2 845	8 449	4 319	1 678	474	1 922
INQUILINO O ARRENDATARIO	575	778	487	422	1 744	588	218	82	190
OCUPANTE EN RELACION DE DEPENDENCIA	1 812	490	973	1 268	2 632	1 443	287	391	433
OCUPANTE GRATUITO	2 001	1 465	1 228	920	3 225	1 855	751	1 679	1 585
OTRO REGIMEN	189	151	48	25	179	103	81	72	62
URBANO	3 316	2 571	1 827	2 499	7 032	2 504	1 106	I 016	
ANTIGUEDAD APROXIMADA DE LA CONSTRUCCION ORIGINAL									
HASTA 5 AÑOS	1 765	769	635	970	2 418	1 090	409	578	
DE 6 A 10 AÑOS	901	705	536	635	1 604	601	299	271	
DE 11 A 20 AÑOS	346	662	456	531	1 607	454	166	133	
DE 21 A 30 AÑOS	181	261	126	248	956	170	79	30	
DE 31 A 50 AÑOS	120	161	59	96	431	144	121	3	
MAS DE 50 AÑOS	3	13	15	19	16	45	32	1	
REGIMEN DE TENENCIA									
PROPIETARIO	1 421	1 750	1 274	1 623	4 308	1 588	739	345	
INQUILINO O ARRENDATARIO	447	572	286	347	1 549	445	179	71	
OCUPANTE EN RELACION DE DEPENDENCIA	258	44	53	262	244	60	23	39	
OCUPANTE GRATUITO	1 139	178	209	257	844	392	144	541	
OTRO REGIMEN	51	27	5	10	87	19	21	20	
RURAL	3 760	4 540	4 520	2 981	9 197	5 804	1 909	1 682	4 192
ANTIGUEDAD APROXIMADA DE LA CONSTRUCCION ORIGINAL									
HASTA 5 AÑOS	2 009	1 274	1 826	1 197	2 882	2 160	835	1 271	1 975
DE 6 A 10 AÑOS	857	949	1 045	691	1 960	1 109	466	289	1 197
DE 11 A 20 AÑOS	533	914	917	595	2 204	1 212	329	90	763
DE 21 A 30 AÑOS	256	649	448	287	1 401	677	145	24	187
DE 31 A 50 AÑOS	99	634	251	199	703	512	88	8	64
MAS DE 50 AÑOS	6	120	33	12	47	134	46		6
REGIMEN DE TENENCIA									
PROPIETARIO	1 078	2 477	2 337	1 222	4 141	2 731	939	129	1 922
INQUILINO O ARRENDATARIO	128	206	201	75	195	143	39	11	190
OCUPANTE EN REALCION DE DEPENDENCIA	1 554	446	920	1 006	2 388	1 383	264	352	433
OCUPANTE GRATUITO	862	1 287	1 019	663	2 381	1 463	607	1 138	1 585
OTRO REGIMEN	138	124	43	15	92	84	60	52	62

VIVIENDAS PARTICULARES OCUPADAS, POR DEPARTAMENTO. TOTAL-URBANO-RURAL.
CUADRO 16: ANTIGÜEDAD DE LA CONSTRUCCION ORIGINAL Y REGIMEN DE TENENCIA.

ANTIGUEDAD DE LA CONSTRUCCION Y REGIMEN DE TENENCIA	TOTAL	DEPARTAMENTOS							
		ALUMINE	AÑELO	CATAN-LIL	COLLON-CURA	CONFLUEN-CIA	CHOS-MALAL	HUILI-CHES	LACAR
NEUQUEN									
TOTAL	52 909	753	557	393	383	35 938	1 470	1 282	2 510
ANTIGUEDAD APROXIMADA DE LA CONSTRUCCION ORIGINAL									
HASTA 5 AÑOS	17 382	207	343	87	118	12 648	211	298	1 044
DE 6 A 10 AÑOS	13 715	142	122	49	59	9 796	373	356	429
DE 11 A 20 AÑOS	10 201	186	34	72	58	7 221	238	246	402
DE 21 A 30 AÑOS	5 861	100	21	50	56	3 699	190	125	278
DE 31 A 50 AÑOS	4 479	98	30	70	56	2 233	248	195	280
MAS DE 50 AÑOS	1 271	20	7	65	36	341	210	62	77
REGIMEN DE TENENCIA									
PROPIETARIO	28 650	316	101	112	243	20 995	771	700	826
INQUILINO O ARRENDATARIO	9 377	107	26	12	19	6 851	275	150	350
OCUPANTE EN RELACION DE DEPENDENCIA	5 958	159	180	93	94	3 251	121	230	737
OCUPANTE GRATUITO	7 638	118	242	171	23	4 108	239	158	580
OTRO REGIMEN	1 286	53	8	5	4	733	64	44	17
URBANO	40 808					33 073	967	911	2 078
ANTIGUEDAD APROXIMADA DE LA CONSTRUCCION ORIGINAL									
HASTA 5 AÑOS	14 147					11 906	135	212	950
DE 6 A 10 AÑOS	11 266					9 202	315	272	375
DE 11 A 20 AÑOS	7 839					6 453	163	180	297
DE 21 A 30 AÑOS	4 211					3 289	129	81	193
DE 31 A 50 AÑOS	2 780					1 930	132	135	222
MAS DE 50 AÑOS	565					293	93	31	41
REGIMEN DE TENENCIA									
PROPIETARIO	24 113					20 067	547	525	748
INQUILINO O ARRENDATARIO	8 358					6 736	222	150	332
OCUPANTE EN RELACION DE DEPENDENCIA	3 063					1 998	68	150	547
OCUPANTE GRATUITO	4 509					3 588	104	78	437
OTRO REGIMEN	765					684	26	8	14
RURAL	12 101	753	557	393	383	2 865	503	371	432
ANTIGUEDAD APROXIMADA DE LA CONSTRUCCION ORIGINAL									
HASTA 5 AÑOS	3 235	207	343	87	118	742	76	86	94
DE 6 A 10 AÑOS	2 449	142	122	49	59	594	58	84	54
DE 11 A 20 AÑOS	2 362	186	34	72	58	768	75	66	105
DE 21 A 30 AÑOS	1 650	100	21	50	56	410	61	44	85
DE 31 A 50 AÑOS	1 699	98	30	70	56	303	116	60	58
MAS DE 50 AÑOS	706	20	7	65	36	48	117	31	36
REGIMEN DE TENENCIA									
PROPIETARIO	4 537	316	101	112	243	928	224	175	78
INQUILINO O ARRENDATARIO	1 019	107	26	12	19	115	53		18
OCUPANTE EN RELACION DE DEPENDENCIA	2 895	159	180	93	94	1 253	53	80	190
OCUPANTE GRATUITO	3 129	118	242	171	23	520	135	80	143
OTRO REGIMEN	521	53	8	5	4	49	38	36	3

VIVIENDAS PARTICULARES OCUPADAS, POR DEPARTAMENTO. TOTAL-URBANO-RURAL.
CUADRO 16: ANTIGÜEDAD DE LA CONSTRUCCION ORIGINAL Y REGIMEN DE TENENCIA.

ANTIGUEDAD DE LA CONSTRUCCION Y REGIMEN DE TENENCIA	DEPARTAMENTOS							
	LONCOPUE	LOS LAGOS	MINAS	MORQUIN	PEHUEN-CHES	PICUN-CHES	PICUN-LEUFU	ZAPALA
NEUQUEN								
TOTAL	785	585	782	673	737	949	454	4 658
ANTIGUEDAD APROXIMADA DE LA CONSTRUCCION ORIGINAL								
HASTA 5 AÑOS	146	147	179	154	214	183	293	1 110
DE 6 A 10 AÑOS	210	150	155	118	211	181	97	1 267
DE 11 A 20 AÑOS	159	85	125	119	123	182	23	928
DE 21 A 30 AÑOS	127	67	94	100	72	184	19	679
DE 31 A 50 AÑOS	97	101	157	121	52	174	16	551
MAS DE 50 AÑOS	46	35	72	61	65	45	6	123
REGIMEN DE TENENCIA								
PROPIETARIO	212	261	408	243	344	308	319	2 491
INQUILINO O ARRENDATARIO	99	52	45	52	85	210	16	1 028
OCUPANTE EN RELACION DE DEPENDENCIA	84	193	102	100	66	93	58	397
OCUPANTE GRATUITO	303	71	223	168	229	267	40	698
OTRO REGIMEN	87	8	4	110	13	71	21	44
URBANO								3 779
ANTIGUEDAD APROXIMADA DE LA CONSTRUCCION ORIGINAL								
HASTA 5 AÑOS								944
DE 6 A 10 AÑOS								1 102
DE 11 A 20 AÑOS								746
DE 21 A 30 AÑOS								519
DE 31 A 50 AÑOS								361
MAS DE 50 AÑOS								107
REGIMEN DE TENENCIA								
PROPIETARIO								2 226
INQUILINO O ARRENDATARIO								918
OCUPANTE EN RELACION DE DEPENDENCIA								300
OCUPANTE GRATUITO								302
OTRO REGIMEN								33
RURAL	785	585	782	673	737	949	454	879
ANTIGUEDAD APROXIMADA DE LA CONSTRUCCION ORIGINAL								
HASTA 5 AÑOS	146	147	179	154	214	183	293	166
DE 6 A 10 AÑOS	210	150	155	118	211	181	97	165
DE 11 A 20 AÑOS	159	85	125	119	123	182	23	182
DE 21 A 30 AÑOS	127	67	94	100	72	184	19	160
DE 31 A 50 AÑOS	97	101	157	121	52	174	16	190
MAS DE 50 AÑOS	46	35	72	61	65	45	6	16
REGIMEN DE TENENCIA								
PROPIETARIO	212	261	408	243	344	308	319	265
INQUILINO O ARRENDATARIO	99	52	45	52	85	210	16	110
OCUPANTE EN RELACION DE DEPENDENCIA	84	193	102	100	66	93	58	97
OCUPANTE GRATUITO	303	71	223	168	229	267	40	396
OTRO REGIMEN	87	8	4	110	13	71	21	11

VIVIENDAS PARTICULARES OCUPADAS, POR DEPARTAMENTO. TOTAL-URBANO-RURAL.
CUADRO 16: ANTIGÜEDAD DE LA CONSTRUCCION ORIGINAL Y REGIMEN DE TENENCIA.

ANTIGUEDAD DE LA CONSTRUCCION Y REGIMEN DE TENENCIA	TOTAL	DEPARTAMENTOS					
		ADOLFO ALSINA	AVELLANEDA	BARILOCHE	CONESA	EL CUY	GENERAL ROCA
RIO NEGRO							
TOTAL	92 741	6 964	5 493	14 309	1 606	892	49 022
ANTIGUEDAD APROXIMADA DE LA CONSTRUCCION ORIGINAL							
HASTA 5 AÑOS	25 350	2 244	1 572	5 279	353	222	12 457
DE 6 A 10 AÑOS	22 135	1 941	1 132	3 386	350	153	11 792
DE 11 A 20 AÑOS	19 774	1 294	1 082	2 393	348	215	11 754
DE 21 A 30 AÑOS	13 272	505	725	1 883	223	123	7 757
DE 31 A 50 AÑOS	9 008	442	674	1 189	209	104	4 327
MAS DE 50 AÑOS	3 202	538	308	179	123	75	935
REGIMEN DE TENENCIA							
PROPIETARIO	52 340	4 556	2 859	7 223	847	438	28 232
INQUILINO O ARRENDATARIO	16 060	1 196	693	3 616	157	29	8 360
OCUPANTE EN RELACION DE DEPENDENCIA	10 944	581	1 144	1 149	245	204	5 312
OCUPANTE GRATUITO	12 151	524	745	2 153	335	161	6 511
OTRO REGIMEN	1 246	107	52	168	22	60	607
URBANO							
	66 044	5 921	2 897	12 804	908		35 445
ANTIGUEDAD APROXIMADA DE LA CONSTRUCCION ORIGINAL							
HASTA 5 AÑOS	19 271	1 974	877	4 743	207		9 231
DE 6 A 10 AÑOS	17 408	1 693	668	3 091	229		9 195
DE 11 A 20 AÑOS	13 982	1 194	562	2 145	191		8 663
DE 21 A 30 AÑOS	8 751	426	376	1 679	110		5 325
DE 31 A 50 AÑOS	5 100	301	310	1 006	121		2 558
MAS DE 50 AÑOS	1 532	333	104	140	50		473
REGIMEN DE TENENCIA							
PROPIETARIO	41 057	4 092	1 930	6 566	622		23 281
INQUILINO O ARRENDATARIO	14 511	1 130	562	3 496	144		7 653
OCUPANTE EN RELACION DE DEPENDENCIA	3 301	197	132	774	33		1 092
OCUPANTE GRATUITO	6 418	408	250	1 823	95		2 990
OTRO REGIMEN	757	94	23	145	14		429
RURAL							
	26 697	1 043	2 596	1 505	698	892	13 577
ANTIGUEDAD APROXIMADA DE LA CONSTRUCCION ORIGINAL							
HASTA 5 AÑOS	6 079	270	695	536	146	222	3 226
DE 6 A 10 AÑOS	4 727	248	464	295	121	153	2 597
DE 11 A 20 AÑOS	5 792	100	520	248	157	215	3 091
DE 21 A 30 AÑOS	4 521	79	349	204	113	123	2 432
DE 31 A 50 AÑOS	3 908	141	364	183	88	104	1 769
MAS DE 50 AÑOS	1 670	205	204	39	73	75	462
REGIMEN DE TENENCIA							
PROPIETARIO	11 283	464	929	657	225	438	4 951
INQUILINO O ARRENDATARIO	1 549	66	131	120	13	29	707
OCUPANTE EN RELACION DE DEPENDENCIA	7 643	384	1 012	375	212	204	4 220
OCUPANTE GRATUITO	5 733	116	495	330	240	161	3 521
OTRO REGIMEN	489	13	29	23	8	60	178

VIVIENDAS PARTICULARES OCUPADAS, POR DEPARTAMENTO. TOTAL-URBANO-RURAL.
CUADRO 16: ANTIGÜEDAD DE LA CONSTRUCCION ORIGINAL Y REGIMEN DE TENENCIA.

ANTIGUEDAD DE LA CONSTRUCCION Y REGIMEN DE TENENCIA	DEPARTAMENTOS						
	9 DE JULIO	AVELLANEDA	PICHI MAHUIDA	PILCA-NIYEU	SAN ANTONIO	VALCHETA	25 DE MAYO
RIO NEGRO							
TOTAL	834	634	3 087	1 047	4 613	1 303	2 737
ANTIGUEDAD APROXIMADA DE LA CONSTRUCCION ORIGINAL							
HASTA 5 AÑOS	122	99	543	188	1 497	310	464
DE 6 A 10 AÑOS	116	68	546	121	1 870	228	432
DE 11 A 20 AÑOS	222	116	683	174	547	298	648
DE 21 A 30 AÑOS	145	126	551	195	376	192	471
DE 31 A 50 AÑOS	149	158	496	260	321	192	487
MAS DE 50 AÑOS	80	67	268	109	202	83	235
REGIMEN DE TENENCIA							
PROPIETARIO	530	412	1 796	519	2 337	952	1 639
INQUILINO O ARRENDATARIO	66	26	449	98	972	109	289
OCUPANTE EN RELACION DE DEPENDENCIA	124	82	325	192	1 072	143	371
OCUPANTE GRATUITO	108	102	504	233	411	81	283
OTRO REGIMEN	6	12	13	5	21	18	155
URBANO							
			1 966		4 456	697	950
ANTIGUEDAD APROXIMADA DE LA CONSTRUCCION ORIGINAL							
HASTA 5 AÑOS			368		1 435	232	204
DE 6 A 10 AÑOS			407		1 780	148	197
DE 11 A 20 AÑOS			427		492	107	201
DE 21 A 30 AÑOS			297		307	84	147
DE 31 A 50 AÑOS			284		271	90	159
MAS DE 50 AÑOS			183		171	36	42
REGIMEN DE TENENCIA							
PROPIETARIO			1 222		2 191	513	640
INQUILINO O ARRENDATARIO			361		942	87	136
OCUPANTE EN RELACION DE DEPENDENCIA			51		927	31	64
OCUPANTE GRATUITO			323		377	55	97
OTRO REGIMEN			9		19	11	13
RURAL							
	834	634	1 121	1 047	357	606	1 787
ANTIGUEDAD APROXIMADA DE LA CONSTRUCCION ORIGINAL							
HASTA 5 AÑOS	122	99	175	188	62	78	260
DE 6 A 10 AÑOS	116	68	139	121	90	80	235
DE 11 A 20 AÑOS	222	116	256	174	55	191	447
DE 21 A 30 AÑOS	145	126	254	195	69	108	324
DE 31 A 50 AÑOS	149	158	212	260	50	102	328
MAS DE 50 AÑOS	80	67	85	109	31	47	193
REGIMEN DE TENENCIA							
PROPIETARIO	530	412	574	519	146	439	999
INQUILINO O ARRENDATARIO	66	26	88	98	30	22	153
OCUPANTE EN RELACION DE DEPENDENCIA	124	82	274	192	145	112	307
OCUPANTE GRATUITO	108	102	181	233	34	26	186
OTRO REGIMEN	6	12	4	5	2	7	142

VIVIENDAS PARTICULARES OCUPADAS, POR DEPARTAMENTO. TOTAL-URBANO-RURAL.
CUADRO 16: ANTIGÜEDAD DE LA CONSTRUCCION ORIGINAL Y REGIMEN DE TENENCIA.

ANTIGUEDAD DE LA CONSTRUCCION Y REGIMEN DE TENENCIA	TOTAL	DEPARTAMENTOS						
		ANTA	CACHI	CAFAYATE	CAPITAL	CERRILLOS	CHICOANA	GENERAL SAN MARTIN
SALTA								
TOTAL	137 318	6 979	1 082	1 416	54 763	3 302	2 663	16 558
ANTIGUEDAD APROXIMADA DE LA CONSTRUCCION ORIGINAL								
HASTA 5 AÑOS	37 263	3 429	112	234	13 966	779	341	5 583
DE 6 A 10 AÑOS	28 987	1 186	137	307	12 967	626	307	3 654
DE 11 A 20 AÑOS	29 643	1 149	228	281	12 567	779	546	3 619
DE 21 A 30 AÑOS	21 493	636	191	213	9 100	550	529	1 988
DE 31 A 50 AÑOS	13 204	474	196	201	4 498	293	578	1 433
MAS DE 50 AÑOS	6 728	105	218	180	1 665	275	362	281
REGIMEN DE TENENCIA								
PROPIETARIO	71 531	2 245	414	675	38 343	1 244	888	6 567
INQUILINO O ARRENDATARIO	21 655	720	165	275	10 717	339	266	1 794
OCUPANTE EN RELACION DE DEPENDENCIA	18 498	1 782	284	235	1 191	1 274	1 213	1 650
OCUPANTE GRATUITO	22 887	2 154	209	213	4 090	435	269	5 058
OTRO REGIMEN	2 747	78	10	18	422	10	27	1 489
URBANO	97 083	2 490		964	53 613	1 543	655	12 455
ANTIGUEDAD APROXIMADA DE LA CONSTRUCCION ORIGINAL								
HASTA 5 AÑOS	25 294	945		193	13 646	451	96	3 492
DE 6 A 10 AÑOS	22 140	517		253	12 790	311	99	2 767
DE 11 A 20 AÑOS	22 122	510		191	12 324	325	235	3 078
DE 21 A 30 AÑOS	15 643	294		118	8 935	228	126	1 711
DE 31 A 50 AÑOS	8 550	201		112	4 358	111	41	1 223
MAS DE 50 AÑOS	3 334	23		97	1 560	117	58	184
REGIMEN DE TENENCIA								
PROPIETARIO	62 657	1 376		594	38 040	976	426	6 009
INQUILINO O ARRENDATARIO	18 042	412		213	10 484	289	134	1 684
OCUPANTE EN RELACION DE DEPENDENCIA	3 652	126		52	936	99	24	807
OCUPANTE GRATUITO	11 034	551		96	3 757	173	63	2 847
OTRO REGIMEN	1 698	25		9	396	6	8	1 108
RURAL	40 235	4 489	1 082	452	1 150	1 759	2 008	4 103
ANTIGUEDAD APROXIMADA DE LA CONSTRUCCION ORIGINAL								
HASTA 5 AÑOS	11 969	2 484	112	41	320	328	245	2 091
DE 6 A 10 AÑOS	6 847	669	137	54	177	315	208	887
DE 11 A 20 AÑOS	7 521	639	228	90	243	454	311	541
DE 21 A 30 AÑOS	5 850	342	191	95	165	322	403	277
DE 31 A 50 AÑOS	4 654	273	196	89	140	182	537	210
MAS DE 50 AÑOS	3 394	82	218	83	105	158	304	97
REGIMEN DE TENENCIA								
PROPIETARIO	8 874	869	414	81	303	268	462	558
INQUILINO O ARRENDATARIO	3 613	308	165	62	233	50	132	110
OCUPANTE EN RELACION DE DEPENDENCIA	14 846	1 656	284	183	255	1 175	1 189	843
OCUPANTE GRATUITO	11 853	1 603	209	117	333	262	206	2 211
OTRO REGIMEN	1 049	53	10	9	26	4	19	381

VIVIENDAS PARTICULARES OCUPADAS, POR DEPARTAMENTO. TOTAL-URBANO-RURAL.
CUADRO 16: ANTIGÜEDAD DE LA CONSTRUCCION ORIGINAL Y REGIMEN DE TENENCIA.

ANTIGUEDAD DE LA CONSTRUCCION Y REGIMEN DE TENENCIA	DEPARTAMENTOS							
	GENERAL GUEMES	GUACHIPAS	IRUYA	LA CALDERA	LA CANDELARIA	LA POMA	LA VIÑA	LOS ANDES
SALTA								
TOTAL	6 454	621	1 024	798	910	279	1 228	955
ANTIGUEDAD APROXIMADA DE LA CONSTRUCCION ORIGINAL								
HASTA 5 AÑOS	1 516	106	218	225	212	16	196	191
DE 6 A 10 AÑOS	1 103	74	119	144	158	24	178	103
DE 11 A 20 AÑOS	1 277	88	215	140	170	46	203	195
DE 21 A 30 AÑOS	1 120	72	158	101	129	31	162	197
DE 31 A 50 AÑOS	844	110	156	123	123	68	176	220
MAS DE 50 AÑOS	594	171	158	65	118	94	313	49
REGIMEN DE TENENCIA								
PROPIETARIO	2 886	217	466	198	379	60	473	252
INQUILINO O ARRENDATARIO	1 095	75	450	126	90	34	183	237
OCUPANTE EN RELACION DE DEPENDENCIA	1 773	212	38	241	215	49	412	167
OCUPANTE GRATUITO	649	114	59	211	218	20	152	292
OTRO REGIMEN	51	3	11	22	8	116	8	7
URBANO								
	4 627						456	502
ANTIGUEDAD APROXIMADA DE LA CONSTRUCCION ORIGINAL								
HASTA 5 AÑOS	915						53	90
DE 6 A 10 AÑOS	788						90	55
DE 11 A 20 AÑOS	932						72	104
DE 21 A 30 AÑOS	838						50	122
DE 31 A 50 AÑOS	629						53	107
MAS DE 50 AÑOS	475						138	24
REGIMEN DE TENENCIA								
PROPIETARIO	2 722						267	192
INQUILINO O ARRENDATARIO	985						100	150
OCUPANTE EN RELACION DE DEPENDENCIA	509						46	31
OCUPANTE GRATUITO	381						40	126
OTRO REGIMEN	30						3	3
RURAL								
	1 827	621	1 024	798	910	279	772	453
ANTIGUEDAD APROXIMADA DE LA CONSTRUCCION ORIGINAL								
HASTA 5 AÑOS	601	106	218	225	212	16	143	101
DE 6 A 10 AÑOS	315	74	119	144	158	24	88	48
DE 11 A 20 AÑOS	295	88	215	140	170	46	131	91
DE 21 A 30 AÑOS	282	72	158	101	129	31	112	75
DE 31 A 50 AÑOS	215	110	156	123	123	68	123	113
MAS DE 50 AÑOS	119	171	158	65	118	94	175	25
REGIMEN DE TENENCIA								
PROPIETARIO	164	217	466	198	379	60	206	60
INQUILINO O ARRENDATARIO	110	75	450	126	90	34	83	87
OCUPANTE EN RELACION DE DEPENDENCIA	1 264	212	38	241	215	49	366	136
OCUPANTE GRATUITO	268	114	59	211	218	20	112	166
OTRO REGIMEN	21	3	11	22	8	116	5	4

VIVIENDAS PARTICULARES OCUPADAS, POR DEPARTAMENTO. TOTAL-URBANO-RURAL.
CUADRO 16: ANTIGÜEDAD DE LA CONSTRUCCION ORIGINAL Y REGIMEN DE TENENCIA.

ANTIGUEDAD DE LA CONSTRUCCION Y REGIMEN DE TENENCIA	DEPARTAMENTOS							
	METAN	MOLINOS	ORAN	RIVADAVIA	ROSARIO DE LA FRONTERA	ROSARIO DE LERMA	SAN CARLOS	SANTA VICTORIA
SALTA								
TOTAL	6 385	852	16 047	3 359	4 614	4 188	1 178	1 663
ANTIGUEDAD APROXIMADA DE LA CONSTRUCCION ORIGINAL								
HASTA 5 AÑOS	1 618	91	4 928	1 225	1 311	634	118	214
DE 6 A 10 AÑOS	1 348	90	3 724	703	933	712	159	231
DE 11 A 20 AÑOS	1 339	187	3 470	654	909	966	264	351
DE 21 A 30 AÑOS	1 063	125	2 790	372	653	868	173	272
DE 31 A 50 AÑOS	702	168	933	303	507	603	207	288
MAS DE 50 AÑOS	315	191	202	102	301	405	257	307
REGIMEN DE TENENCIA								
PROPIETARIO	3 467	203	5 841	484	2 479	2 074	429	1 247
INQUILINO O ARRENDATARIO	882	88	2 227	239	546	588	255	264
OCUPANTE EN RELACION DE DEPENDENCIA	682	132	5 018	142	603	921	214	50
OCUPANTE GRATUITO	1 295	409	2 722	2 374	963	577	269	75
OTRO REGIMEN	59	20	179	120	23	28	11	27
URBANO								
	4 538		9 715		2 960	2 565		
ANTIGUEDAD APROXIMADA DE LA CONSTRUCCION ORIGINAL								
HASTA 5 AÑOS	992		3 189		801	431		
DE 6 A 10 AÑOS	973		2 334		683	480		
DE 11 A 20 AÑOS	1 037		2 005		620	639		
DE 21 A 30 AÑOS	844		1 390		439	548		
DE 31 A 50 AÑOS	505		637		293	280		
MAS DE 50 AÑOS	187		160		124	187		
REGIMEN DE TENENCIA								
PROPIETARIO	3 020		5 333		1 969	1 733		
INQUILINO O ARRENDATARIO	747		1 995		450	399		
OCUPANTE EN RELACION DE DEPENDENCIA	128		715		69	110		
OCUPANTE GRATUITO	615		1 614		457	314		
OTRO REGIMEN	28		58		15	9		
RURAL								
	1 847	852	6 332	3 359	1 654	1 623	1 178	1 663
ANTIGUEDAD APROXIMADA DE LA CONSTRUCCION ORIGINAL								
HASTA 5 AÑOS	626	91	1 739	1 225	510	203	118	214
DE 6 A 10 AÑOS	375	90	1 390	703	250	232	159	231
DE 11 A 20 AÑOS	302	187	1 465	654	289	327	264	351
DE 21 A 30 AÑOS	219	125	1 400	372	214	320	173	272
DE 31 A 50 AÑOS	197	168	296	303	214	323	207	288
MAS DE 50 AÑOS	128	191	42	102	177	218	257	307
REGIMEN DE TENENCIA								
PROPIETARIO	447	203	508	484	510	341	429	1 247
INQUILINO O ARRENDATARIO	135	88	232	239	96	189	255	264
OCUPANTE EN RELACION DE DEPENDENCIA	554	132	4 303	142	534	811	214	50
OCUPANTE GRATUITO	680	409	1 168	2 374	506	263	269	75
OTRO REGIMEN	31	20	121	120	8	19	11	27

VIVIENDAS PARTICULARES OCUPADAS, POR DEPARTAMENTO. TOTAL-URBANO-RURAL.
CUADRO 16: ANTIGÜEDAD DE LA CONSTRUCCION ORIGINAL Y REGIMEN DE TENENCIA.

ANTIGUEDAD DE LA CONSTRUCCION Y REGIMEN DE TENENCIA	TOTAL	DEPARTAMENTOS					
		ALBARDON	ANGACO	CALINGASTA	CAPITAL	CAUCETE	CHIMBAS
SAN JUAN							
TOTAL	99 191	3 025	1 656	1 459	28 040	5 110	7 393
ANTIGUEDAD APROXIMADA DE LA CONSTRUCCION ORIGINAL							
HASTA 5 AÑOS	25 032	648	509	188	4 936	3 619	2 405
DE 6 A 10 AÑOS	15 851	355	188	221	3 423	407	1 775
DE 11 A 20 AÑOS	18 940	560	338	280	5 301	403	1 383
DE 21 A 30 AÑOS	22 099	648	273	226	8 929	400	1 022
DE 31 A 50 AÑOS	13 859	687	292	330	4 768	240	776
MAS DE 50 AÑOS	3 410	127	56	214	683	41	32
REGIMEN DE TENENCIA							
PROPIETARIO	62 287	1 493	726	477	20 456	2 414	4 633
INQUILINO O ARRENDATARIO	10 814	230	42	201	4 029	314	714
OCUPANTE EN RELACION DE DEPENDECIA	8 274	367	345	296	565	748	264
OCUPANTE GRATUITO	16 293	860	495	438	2 642	1 479	1 594
OTRO REGIMEN	1 523	75	48	47	348	155	188
URBANO							
	72 798	533			28 040	3 156	6 908
ANTIGUEDAD APROXIMADA DE LA CONSTRUCCION ORIGINAL							
HASTA 5 AÑOS	17 332	115			4 936	2 329	2 314
DE 6 A 10 AÑOS	12 484	80			3 423	248	1 713
DE 11 A 20 AÑOS	14 283	72			5 301	205	1 237
DE 21 A 30 AÑOS	17 548	111			8 929	261	912
DE 31 A 50 AÑOS	9 622	127			4 768	94	666
MAS DE 50 AÑOS	1 529	28			683	19	16
REGIMEN DE TENENCIA							
PROPIETARIO	52 446	321			20 456	1 976	4 469
INQUILINO O ARRENDATARIO	9 304	59			4 029	242	695
OCUPANTE EN RELACION DE DEPENDECIA	1 467	29			565	105	112
OCUPANTE GRATUITO	8 645	106			2 642	751	1 468
OTRO REGIMEN	936	18			348	82	164
RURAL							
	26 393	2 492	1 656	1 459		1 954	485
ANTIGUEDAD APROXIMADA DE LA CONSTRUCCION ORIGINAL							
HASTA 5 AÑOS	7 700	533	509	188		1 290	91
DE 6 A 10 AÑOS	3 367	275	188	221		159	62
DE 11 A 20 AÑOS	4 657	488	338	280		198	96
DE 21 A 30 AÑOS	4 551	537	273	226		139	110
DE 31 A 50 AÑOS	4 237	560	292	330		146	110
MAS DE 50 AÑOS	1 881	99	56	214		22	16
REGIMEN DE TENENCIA							
PROPIETARIO	9 841	1 172	726	477		438	164
INQUILINO O ARRENDATARIO	1 510	171	42	201		72	19
OCUPANTE EN RELACION DE DEPENDECIA	6 807	338	345	296		643	152
OCUPANTE GRATUITO	7 648	754	495	438		728	126
OTRO REGIMEN	587	57	48	47		73	24

VIVIENDAS PARTICULARES OCUPADAS, POR DEPARTAMENTO. TOTAL-URBANO-RURAL.
CUADRO 16: ANTIGÜEDAD DE LA CONSTRUCCION ORIGINAL Y REGIMEN DE TENENCIA.

ANTIGUEDAD DE LA CONSTRUCCION Y REGIMEN DE TENENCIA	DEPARTAMENTOS						
	IGLESIA	JACHAL	9 DE JULIO	POCITO	RAWSON	RIVADAVIA	SAN MARTIN
SAN JUAN							
TOTAL	913	3 571	996	5 809	15 431	9 135	1 555
ANTIGUEDAD APROXIMADA DE LA CONSTRUCCION ORIGINAL							
HASTA 5 AÑOS	105	328	504	1 201	2 429	2 871	619
DE 6 A 10 AÑOS	61	434	194	838	3 653	1 673	222
DE 11 A 20 AÑOS	130	634	137	1 228	4 003	1 460	226
DE 21 A 30 AÑOS	122	741	84	1 346	3 700	1 593	237
DE 31 A 50 AÑOS	181	730	63	864	1 409	1 312	210
MAS DE 50 AÑOS	314	704	14	332	237	226	41
REGIMEN DE TENENCIA							
PROPIETARIO	535	2 123	260	2 546	10 903	6 919	593
INQUILINO O ARRENDATARIO	90	545	32	522	1 809	1 000	47
OCUPANTE EN RELACION DE DEPENDECIA	71	158	359	1 241	649	181	426
OCUPANTE GRATUITO	193	698	330	1 426	1 937	925	485
OTRO REGIMEN	24	47	15	74	133	110	4
URBANO		1 691		2 027	13 454	8 833	
ANTIGUEDAD APROXIMADA DE LA CONSTRUCCION ORIGINAL							
HASTA 5 AÑOS		184		366	2 044	2 843	
DE 6 A 10 AÑOS		254		292	3 456	1 640	
DE 11 A 20 AÑOS		321		503	3 625	1 392	
DE 21 A 30 AÑOS		369		550	3 176	1 543	
DE 31 A 50 AÑOS		355		217	1 012	1 214	
MAS DE 50 AÑOS		208		99	141	201	
REGIMEN DE TENENCIA							
PROPIETARIO		1 105		358	10 162	6 814	
INQUILINO O ARRENDATARIO		364		303	1 737	924	
OCUPANTE EN RELACION DE DEPENDECIA		51		59	142	142	
OCUPANTE GRATUITO		159		287	1 327	887	
OTRO REGIMEN		12		20	86	66	
RURAL	913	1 880	996	3 782	1 977	302	1 555
ANTIGUEDAD APROXIMADA DE LA CONSTRUCCION ORIGINAL							
HASTA 5 AÑOS	105	144	504	835	385	28	619
DE 6 A 10 AÑOS	61	180	194	546	197	33	222
DE 11 A 20 AÑOS	130	313	137	725	378	68	226
DE 21 A 30 AÑOS	122	372	84	796	524	50	237
DE 31 A 50 AÑOS	181	375	63	647	397	98	210
MAS DE 50 AÑOS	314	496	14	233	96	25	41
REGIMEN DE TENENCIA							
PROPIETARIO	535	1 018	260	1 188	741	105	593
INQUILINO O ARRENDATARIO	90	181	32	219	72	76	47
OCUPANTE EN RELACION DE DEPENDECIA	71	107	359	1 182	507	39	426
OCUPANTE GRATUITO	193	539	330	1 139	610	38	485
OTRO REGIMEN	24	35	15	54	47	44	4

VIVIENDAS PARTICULARES OCUPADAS, POR DEPARTAMENTO. TOTAL-URBANO-RURAL.
CUADRO 16: ANTIGÜEDAD DE LA CONSTRUCCION ORIGINAL Y REGIMEN DE TENENCIA.

ANTIGUEDAD DE LA CONSTRUCCION Y REGIMEN DE TENENCIA	DEPARTAMENTOS					
	SANTA LUCIA	SARMIENTO	ULLUN	VALLE FERTIL	25 DE MAYO	ZONDA
SAN JUAN						
TOTAL	7 422	3 028	588	1 057	2 509	494
ANTIGUEDAD APROXIMADA DE LA CONSTRUCCION ORIGINAL						
HASTA 5 AÑOS	1 444	967	176	330	1 603	150
DE 6 A 10 AÑOS	1 188	503	88	220	317	91
DE 11 A 20 AÑOS	1 524	603	128	226	277	99
DE 21 A 30 AÑOS	1 833	477	106	121	150	91
DE 31 A 50 AÑOS	1 299	332	81	83	152	50
MAS DE 50 AÑOS	134	146	9	77	10	13
REGIMEN DE TENENCIA						
PROPIETARIO	5 124	1 099	206	725	820	235
INQUILINO O ARRENDATARIO	785	185	132	60	48	29
OCUPANTE EN RELACION DE DEPENDECIA	410	936	136	98	905	119
OCUPANTE GRATUITO	993	757	111	161	661	108
OTRO REGIMEN	110	51	3	13	75	3
URBANO	6 052	546	404	503	651	
ANTIGUEDAD APROXIMADA DE LA CONSTRUCCION ORIGINAL						
HASTA 5 AÑOS	1 179	184	156	174	508	
DE 6 A 10 AÑOS	1 037	89	65	129	58	
DE 11 A 20 AÑOS	1 223	123	78	111	42	
DE 21 A 30 AÑOS	1 499	78	62	43	15	
DE 31 A 50 AÑOS	1 016	58	41	27	27	
MAS DE 50 AÑOS	98	14	2	19	1	
REGIMEN DE TENENCIA						
PROPIETARIO	4 522	326	163	390	384	
INQUILINO O ARRENDATARIO	670	88	129	47	17	
OCUPANTE EN RELACION DE DEPENDECIA	143	12	42	11	54	
OCUPANTE GRATUITO	638	113	67	49	151	
OTRO REGIMEN	79	7	3	6	45	
RURAL	1 370	2 482	184	554	1 858	494
ANTIGUEDAD APROXIMADA DE LA CONSTRUCCION ORIGINAL						
HASTA 5 AÑOS	265	783	20	156	1 095	150
DE 6 A 10 AÑOS	151	414	23	91	259	91
DE 11 A 20 AÑOS	301	480	50	115	235	99
DE 21 A 30 AÑOS	334	399	44	78	135	91
DE 31 A 50 AÑOS	283	274	40	56	125	50
MAS DE 50 AÑOS	36	132	7	58	9	13
REGIMEN DE TENENCIA						
PROPIETARIO	602	773	43	335	436	235
INQUILINO O ARRENDATARIO	115	97	3	13	31	29
OCUPANTE EN RELACION DE DEPENDECIA	267	924	94	87	851	119
OCUPANTE GRATUITO	355	644	44	112	510	108
OTRO REGIMEN	31	44		7	30	3

VIVIENDAS PARTICULARES OCUPADAS, POR DEPARTAMENTO. TOTAL-URBANO-RURAL.
CUADRO 16: ANTIGÜEDAD DE LA CONSTRUCCION ORIGINAL Y REGIMEN DE TENENCIA.

ANTIGUEDAD DE LA CONSTRUCCION Y REGIMEN DE TENENCIA	TOTAL	DEPARTAMENTOS					
		AYACUCHO	BELGRANO	CORONEL PRINGLES	CHACABUCO	GENERAL PEDERNERA	GOBERNADOR DUPUY
SAN LUIS							
TOTAL	50 911	3 380	1 242	2 775	3 164	15 971	2 169
ANTIGUEDAD APROXIMADA DE LA CONSTRUCCION ORIGINAL							
HASTA 5 AÑOS	8 689	570	188	384	459	2 287	404
DE 6 A 10 AÑOS	7 590	467	161	350	466	2 182	380
DE 11 A 20 AÑOS	9 381	669	211	456	543	2 887	393
DE 21 A 30 AÑOS	9 696	521	194	388	473	3 469	232
DE 31 A 50 AÑOS	8 123	584	234	554	638	2 864	290
MAS DE 50 AÑOS	7 432	569	254	643	585	2 282	470
REGIMEN DE TENENCIA							
PROPIETARIO	33 914	2 063	609	1 621	2 094	10 482	1 030
INQUILINO O ARRENDATARIO	6 808	263	39	274	329	2 984	245
OCUPANTE EN RELACION DE DEPENDENCIA	2 795	195	133	274	277	894	160
OCUPANTE GRATUITO	6 663	808	419	527	427	1 480	616
OTRO REGIMEN	731	51	42	79	37	131	118
URBANO	35 158	1 383		1 031	1 344	14 206	
ANTIGUEDAD APROXIMADA DE LA CONSTRUCCION ORIGINAL							
HASTA 5 AÑOS	6 444	225		210	267	2 051	
DE 6 A 10 AÑOS	5 725	219		199	260	1 964	
DE 11 A 20 AÑOS	6 580	239		254	246	2 451	
DE 21 A 30 AÑOS	7 508	199		164	190	3 231	
DE 31 A 50 AÑOS	5 194	237		170	217	2 558	
MAS DE 50 AÑOS	3 707	264		34	164	1 951	
REGIMEN DE TENENCIA							
PROPIETARIO	25 693	886		726	934	9 906	
INQUILINO O ARRENDATARIO	5 787	185		187	214	2 802	
OCUPANTE EN RELACION DE DEPENDENCIA	467	31		24	28	179	
OCUPANTE GRATUITO	2 944	269		84	151	1 212	
OTRO REGIMEN	267	12		10	17	107	
RURAL	15 753	1 997	1 242	1 744	1 820	1 765	2 169
ANTIGUEDAD APROXIMADA DE LA CONSTRUCCION ORIGINAL							
HASTA 5 AÑOS	2 245	345	188	174	192	236	404
DE 6 A 10 AÑOS	1 865	248	161	151	206	218	380
DE 11 A 20 AÑOS	2 801	430	211	202	297	436	393
DE 21 A 30 AÑOS	2 188	322	194	224	283	238	232
DE 31 A 50 AÑOS	2 929	347	234	384	421	306	290
MAS DE 50 AÑOS	3 725	305	254	609	421	331	470
REGIMEN DE TENENCIA							
PROPIETARIO	8 221	1 177	609	895	1 160	576	1 030
INQUILINO O ARRENDATARIO	1 021	78	39	87	115	182	245
OCUPANTE EN RELACION DE DEPENDENCIA	2 328	164	133	250	249	715	160
OCUPANTE GRATUITO	3 719	539	419	443	276	268	616
OTRO REGIMEN	464	39	42	69	20	24	118

VIVIENDAS PARTICULARES OCUPADAS, POR DEPARTAMENTO. TOTAL-URBANO-RURAL.
CUADRO 16: ANTIGÜEDAD DE LA CONSTRUCCION ORIGINAL Y REGIMEN DE TENENCIA.

ANTIGUEDAD DE LA CONSTRUCCION Y REGIMEN DE TENENCIA	DEPARTAMENTOS		
	JUNIN	LA CAPITAL	LDOR. GRL. SAN MARTIN
SAN LUIS			
TOTAL	2 623	17 861	1 726
ANTIGUEDAD APROXIMADA DE LA CONSTRUCCION ORIGINAL			
HASTA 5 AÑOS	402	3 846	149
DE 6 A 10 AÑOS	372	3 129	83
DE 11 A 20 AÑOS	407	3 641	174
DE 21 A 30 AÑOS	420	3 800	199
DE 31 A 50 AÑOS	564	2 033	362
MAS DE 50 AÑOS	458	1 412	759
REGIMEN DE TENENCIA			
PROPIETARIO	1 811	13 074	1 130
INQUILINO O ARRENDATARIO	206	2 382	86
OCUPANTE EN RELACION DE DEPENDENCIA	125	623	114
OCUPANTE GRATUITO	437	1 606	343
OTRO REGIMEN	44	176	53
URBANO			
	1 536	15 658	
ANTIGUEDAD APROXIMADA DE LA CONSTRUCCION ORIGINAL			
HASTA 5 AÑOS	289	3 402	
DE 6 A 10 AÑOS	288	2 795	
DE 11 A 20 AÑOS	248	3 142	
DE 21 A 30 AÑOS	238	3 486	
DE 31 A 50 AÑOS	288	1 724	
MAS DE 50 AÑOS	185	1 109	
REGIMEN DE TENENCIA			
PROPIETARIO	1 110	12 131	
INQUILINO O ARRENDATARIO	189	2 210	
OCUPANTE EN RELACION DE DEPENDENCIA	32	173	
OCUPANTE GRATUITO	192	1 036	
OTRO REGIMEN	13	108	
RURAL			
	1 087	2 203	1 726
ANTIGUEDAD APROXIMADA DE LA CONSTRUCCION ORIGINAL			
HASTA 5 AÑOS	113	444	149
DE 6 A 10 AÑOS	84	334	83
DE 11 A 20 AÑOS	159	499	174
DE 21 A 30 AÑOS	182	314	199
DE 31 A 50 AÑOS	276	309	362
MAS DE 50 AÑOS	273	303	759
REGIMEN DE TENENCIA			
PROPIETARIO	701	943	1 130
INQUILINO O ARRENDATARIO	17	172	86
OCUPANTE EN RELACION DE DEPENDENCIA	93	450	114
OCUPANTE GRATUITO	245	570	343
OTRO REGIMEN	31	68	53

VIVIENDAS PARTICULARES OCUPADAS, POR DEPARTAMENTO. TOTAL-URBANO-RURAL.
CUADRO 16: ANTIGÜEDAD DE LA CONSTRUCCION ORIGINAL Y REGIMEN DE TENENCIA.

ANTIGUEDAD DE LA CONSTRUCCION Y REGIMEN DE TENENCIA	TOTAL	DEPARTAMENTOS						
		CORPEN AIKE	DESEADO	GUER AIKE	LAGO ARGENTINO	LAGO BUENOS AIRES	MAGALLA-NES	RIO CHICO
SANTA CRUZ								
TOTAL	26 449	1 087	9 477	12 291	674	1 007	1 331	582
ANTIGUEDAD APROXIMADA DE LA CONSTRUCCION ORIGINAL								
HASTA 5 AÑOS	5 686	123	1 405	3 591	147	160	192	68
DE 6 A 10 AÑOS	6 280	196	2 277	3 169	110	190	213	125
DE 11 A 20 AÑOS	7 618	191	3 615	3 151	84	180	297	100
DE 21 A 30 AÑOS	2 981	105	1 009	1 316	109	189	181	72
DE 31 A 50 AÑOS	2 398	242	665	740	134	206	279	132
MAS DE 50 AÑOS	1 486	230	506	324	90	82	169	85
REGIMEN DE TENENCIA								
PROPIETARIO	13 479	610	4 958	6 217	176	465	783	270
INQUILINO O ARRENDATARIO	5 737	259	2 537	2 403	76	135	252	75
OCUPANTE EN RELACION DE DEPENDENCIA	4 550	121	1 125	2 516	238	228	172	150
OCUPANTE GRATUITO	2 123	84	799	738	171	153	108	70
OTRO REGIMEN	560	13	58	417	13	26	16	17
URBANO								
	22 451	948	8 486	11 258		572	1 187	
ANTIGUEDAD APROXIMADA DE LA CONSTRUCCION ORIGINAL								
HASTA 5 AÑOS	5 077	123	1 327	3 341		98	188	
DE 6 A 10 AÑOS	5 709	192	2 185	2 997		134	201	
DE 11 A 20 AÑOS	6 973	177	3 399	3 024		105	268	
DE 21 A 30 AÑOS	2 240	90	808	1 082		101	159	
DE 31 A 50 AÑOS	1 597	175	475	608		100	239	
MAS DE 50 AÑOS	855	191	292	206		34	132	
REGIMEN DE TENENCIA								
PROPIETARIO	12 232	540	4 627	6 038		291	736	
INQUILINO O ARRENDATARIO	5 399	258	2 481	2 291		117	252	
OCUPANTE EN RELACION DE DEPENDENCIA	2 709	56	606	1 890		78	79	
OCUPANTE GRATUITO	1 617	81	719	637		75	105	
OTRO REGIMEN	494	13	53	402		11	15	
RURAL								
	3 998	139	991	1 033	674	435	144	582
ANTIGUEDAD APROXIMADA DE LA CONSTRUCCION ORIGINAL								
HASTA 5 AÑOS	609		78	250	147	62	4	68
DE 6 A 10 AÑOS	571	4	92	172	110	56	12	125
DE 11 A 20 AÑOS	645	14	216	127	84	75	29	100
DE 21 A 30 AÑOS	741	15	201	234	109	88	22	72
DE 31 A 50 AÑOS	801	67	190	132	134	106	40	132
MAS DE 50 AÑOS	631	39	214	118	90	48	37	85
REGIMEN DE TENENCIA								
PROPIETARIO	1 247	70	331	179	176	174	47	270
INQUILINO O ARRENDATARIO	338	1	56	112	76	18		75
OCUPANTE EN RELACION DE DEPENDENCIA	1 841	65	519	626	238	150	93	150
OCUPANTE GRATUITO	506	3	80	101	171	78	3	70
OTRO REGIMEN	66		5	15	13	15	1	17

VIVIENDAS PARTICULARES OCUPADAS, POR DEPARTAMENTO. TOTAL-URBANO-RURAL.
CUADRO 16: ANTIGÜEDAD DE LA CONSTRUCCION ORIGINAL Y REGIMEN DE TENENCIA.

ANTIGUEDAD DE LA CONSTRUCCION Y REGIMEN DE TENENCIA	TOTAL	DEPARTAMENTOS					
		BELGRANO	CASEROS	CASTELLANOS	CONSTITUCION	GARAY	GENERAL LOPEZ
SANTA FE							
TOTAL	663 778	9 787	20 208	34 103	19 980	3 785	44 683
ANTIGUEDAD APROXIMADA DE LA CONSTRUCCION ORIGINAL							
HASTA 5 AÑOS	114 389	1 296	2 912	3 558	3 536	1 119	5 825
DE 6 A 10 AÑOS	105 554	1 492	2 418	3 961	3 080	773	6 631
DE 11 A 20 AÑOS	130 238	1 869	3 769	6 631	4 376	714	9 602
DE 21 A 30 AÑOS	117 513	1 611	3 580	5 909	3 192	408	7 180
DE 31 A 50 AÑOS	116 714	1 751	3 906	7 153	3 120	373	9 507
MAS DE 50 AÑOS	79 370	1 768	3 623	6 891	2 676	398	5 938
REGIMEN DE TENENCIA							
PROPIETARIO	468 055	7 271	15 978	24 013	15 471	2 222	32 577
INQUILINO O ARRENDATARIO	90 914	1 099	1 976	4 880	1 913	262	6 023
OCUPANTE EN RELACION DE DEPENDENCIA	21 899	414	524	1 489	658	282	2 110
OCUPANTE GRATUITO	77 892	970	1 604	3 546	1 855	974	3 630
OTRO REGIMEN	5 018	33	126	175	83	45	343
URBANO							
	552 115	7 691	16 012	24 072	15 349	912	34 223
ANTIGUEDAD APROXIMADA DE LA CONSTRUCCION ORIGINAL							
HASTA 5 AÑOS	95 866	1 154	2 556	3 085	3 110	249	4 916
DE 6 A 10 AÑOS	91 553	1 300	2 024	3 331	2 658	172	5 872
DE 11 A 20 AÑOS	111 824	1 470	3 061	5 193	3 657	120	7 789
DE 21 A 30 AÑOS	102 894	1 234	2 898	4 801	2 547	118	5 632
DE 31 A 50 AÑOS	93 662	1 293	2 799	4 572	1 916	99	6 237
MAS DE 50 AÑOS	56 316	1 240	2 674	3 090	1 461	154	3 777
REGIMEN DE TENENCIA							
PROPIETARIO	405 835	5 990	13 106	18 220	12 307	634	26 253
INQUILINO O ARRENDATARIO	82 329	880	1 621	3 846	1 481	102	5 076
OCUPANTE EN RELACION DE DEPENDENCIA	6 456	72	114	276	245	18	402
OCUPANTE GRATUITO	53 834	726	1 099	1 680	1 242	142	2 357
OTRO REGIMEN	3 661	23	72	50	74	16	135
RURAL							
	111 663	2 096	4 196	10 031	4 631	2 873	10 460
ANTIGUEDAD APROXIMADA DE LA CONSTRUCCION ORIGINAL							
HASTA 5 AÑOS	18 523	142	356	473	426	870	909
DE 6 A 10 AÑOS	14 001	192	394	630	422	601	759
DE 11 A 20 AÑOS	18 414	399	708	1 438	719	594	1 813
DE 21 A 30 AÑOS	14 619	377	682	1 108	645	290	1 548
DE 31 A 50 AÑOS	23 052	458	1 107	2 581	1 204	274	3 270
MAS DE 50 AÑOS	23 054	528	949	3 801	1 215	244	2 161
REGIMEN DE TENENCIA							
PROPIETARIO	62 220	1 281	2 872	5 793	3 164	1 588	6 324
INQUILINO O ARRENDATARIO	8 585	219	355	1 034	432	160	947
OCUPANTE EN RELACION DE DEPENDENCIA	15 443	342	410	1 213	413	264	1 708
OCUPANTE GRATUITO	24 058	244	505	1 866	613	832	1 273
OTRO REGIMEN	1 357	10	54	125	9	29	208

VIVIENDAS PARTICULARES OCUPADAS, POR DEPARTAMENTO. TOTAL-URBANO-RURAL.
CUADRO 16: ANTIGÜEDAD DE LA CONSTRUCCION ORIGINAL Y REGIMEN DE TENENCIA.

ANTIGUEDAD DE LA CONSTRUCCION Y REGIMEN DE TENENCIA	DEPARTAMENTOS						
	GENERAL OBLIGADO	IRIONDO	LA CAPITAL	LAS COLONIAS	9 DE JULIO	ROSARIO	SAN CRISTOBAL
SANTA FE							
TOTAL	25 361	16 578	96 874	21 778	6 106	258 992	16 443
ANTIGUEDAD APROXIMADA DE LA CONSTRUCCION ORIGINAL							
HASTA 5 AÑOS	6 302	2 017	18 453	2 915	1 690	47 720	2 124
DE 6 A 10 AÑOS	5 202	2 089	17 241	2 507	1 360	42 828	2 119
DE 11 A 20 AÑOS	5 173	3 133	18 018	3 062	1 276	51 811	2 714
DE 21 A 30 AÑOS	3 489	2 868	18 492	3 392	663	48 718	2 699
DE 31 A 50 AÑOS	3 024	3 472	17 268	4 248	575	42 268	3 967
MAS DE 50 AÑOS	2 171	2 999	7 402	5 654	542	25 647	2 820
REGIMEN DE TENENCIA							
PROPIETARIO	15 291	12 063	68 724	15 398	3 194	183 558	10 260
INQUILINO O ARRENDATARIO	2 070	1 868	14 328	2 546	585	42 647	1 946
OCUPANTE EN RELACION DE DEPENDENCIA	1 357	1 059	1 917	1 149	682	3 462	2 269
OCUPANTE GRATUITO	6 430	1 484	11 136	2 488	1 545	27 372	1 841
OTRO REGIMEN	213	104	769	197	100	1 953	127
URBANO	15 359	11 993	89 862	12 512	2 462	249 607	10 422
ANTIGUEDAD APROXIMADA DE LA CONSTRUCCION ORIGINAL							
HASTA 5 AÑOS	3 477	1 739	16 016	2 129	500	45 499	1 500
DE 6 A 10 AÑOS	2 968	1 679	16 192	1 811	556	41 558	1 521
DE 11 A 20 AÑOS	3 168	2 391	16 872	1 986	465	50 377	1 840
DE 21 A 30 AÑOS	2 277	2 246	17 616	2 196	305	47 316	1 862
DE 31 A 50 AÑOS	1 984	2 168	16 379	1 977	379	40 828	2 334
MAS DE 50 AÑOS	1 485	1 770	6 787	2 413	257	24 029	1 365
REGIMEN DE TENENCIA							
PROPIETARIO	10 812	9 367	65 077	9 723	1 648	177 505	7 803
INQUILINO O ARRENDATARIO	1 643	1 495	13 663	1 767	359	41 809	1 575
OCUPANTE EN RELACION DE DEPENDENCIA	209	189	1 175	126	55	2 643	121
OCUPANTE GRATUITO	2 581	886	9 340	870	370	25 775	641
OTRO REGIMEN	114	56	607	26	30	1 875	82
RURAL	10 002	4 585	7 012	9 266	3 644	9 385	6 021
ANTIGUEDAD APROXIMADA DE LA CONSTRUCCION ORIGINAL							
HASTA 5 AÑOS	2 825	278	2 437	786	1 190	2 221	624
DE 6 A 10 AÑOS	2 234	410	1 049	696	804	1 270	598
DE 11 A 20 AÑOS	2 005	742	1 146	1 076	811	1 434	874
DE 21 A 30 AÑOS	1 212	622	876	1 196	358	1 402	837
DE 31 A 50 AÑOS	1 040	1 304	889	2 271	196	1 440	1 633
MAS DE 50 AÑOS	686	1 229	615	3 241	285	1 618	1 455
REGIMEN DE TENENCIA							
PROPIETARIO	4 479	2 696	3 647	5 675	1 546	6 053	2 457
INQUILINO O ARRENDATARIO	427	373	665	779	226	838	371
OCUPANTE EN RELACION DE DEPENDENCIA	1 148	870	742	1 023	627	819	2 148
OCUPANTE GRATUITO	3 849	598	1 796	1 618	1 175	1 597	1 000
OTRO REGIMEN	99	48	162	171	70	78	45

VIVIENDAS PARTICULARES OCUPADAS, POR DEPARTAMENTO. TOTAL-URBANO-RURAL.
CUADRO 16: ANTIGÜEDAD DE LA CONSTRUCCION ORIGINAL Y REGIMEN DE TENENCIA.

ANTIGUEDAD DE LA CONSTRUCCION Y REGIMEN DE TENENCIA	DEPARTAMENTOS					
	SAN JAVIER	SAN JERONIMO	SAN JUSTO	SAN LORENZO	SAN MARTIN	VERA
SANTA FE						
TOTAL	5 690	18 140	9 086	29 322	15 564	11 298
ANTIGUEDAD APROXIMADA DE LA CONSTRUCCION ORIGINAL						
HASTA 5 AÑOS	1 454	2 577	1 329	4 981	1 415	3 166
DE 6 A 10 AÑOS	1 226	2 403	1 595	4 829	1 599	2 201
DE 11 A 20 AÑOS	1 185	3 647	1 920	6 224	3 177	1 937
DE 21 A 30 AÑOS	650	3 157	1 511	5 906	2 758	1 330
DE 31 A 50 AÑOS	592	3 385	1 810	4 804	3 972	1 519
MAS DE 50 AÑOS	583	2 971	921	2 578	2 643	1 145
REGIMEN DE TENENCIA						
PROPIETARIO	3 039	13 425	5 759	22 237	11 521	6 054
INQUILINO O ARRENDATARIO	415	1 679	960	3 307	1 499	911
OCUPANTE EN RELACION DE DEPENDENCIA	388	854	690	914	1 076	605
OCUPANTE GRATUITO	1 803	2 032	1 483	2 681	1 435	3 583
OTRO REGIMEN	45	150	194	183	33	145
URBANO	2 846	11 725	4 657	25 756	11 339	5 316
ANTIGUEDAD APROXIMADA DE LA CONSTRUCCION ORIGINAL						
HASTA 5 AÑOS	751	1 724	637	4 448	1 250	1 126
DE 6 A 10 AÑOS	667	1 596	1 046	4 285	1 389	928
DE 11 A 20 AÑOS	567	2 578	1 101	5 684	2 609	896
DE 21 A 30 AÑOS	301	2 317	753	5 524	2 175	776
DE 31 A 50 AÑOS	256	2 088	758	4 140	2 553	902
MAS DE 50 AÑOS	304	1 422	362	1 675	1 363	688
REGIMEN DE TENENCIA						
PROPIETARIO	1 800	9 363	3 261	20 139	9 192	3 635
INQUILINO O ARRENDATARIO	305	1 251	686	2 964	1 177	629
OCUPANTE EN RELACION DE DEPENDENCIA	37	144	16	444	77	93
OCUPANTE GRATUITO	676	894	529	2 042	872	912
OTRO REGIMEN	28	73	165	167	21	47
RURAL	2 844	6 415	4 429	3 566	4 225	5 982
ANTIGUEDAD APROXIMADA DE LA CONSTRUCCION ORIGINAL						
HASTA 5 AÑOS	703	853	692	533	165	2 040
DE 6 A 10 AÑOS	559	807	549	544	210	1 273
DE 11 A 20 AÑOS	618	1 069	819	540	568	1 041
DE 21 A 30 AÑOS	349	840	758	332	583	554
DE 31 A 50 AÑOS	336	1 297	1 052	664	1 419	617
MAS DE 50 AÑOS	279	1 549	559	903	1 260	457
REGIMEN DE TENENCIA						
PROPIETARIO	1 239	4 062	2 498	2 098	2 329	2 419
INQUILINO O ARRENDATARIO	110	428	274	343	322	282
OCUPANTE EN RELACION DE DEPENDENCIA	351	710	674	470	999	512
OCUPANTE GRATUITO	1 127	1 138	954	639	563	2 671
OTRO REGIMEN	17	77	29	16	12	98

VIVIENDAS PARTICULARES OCUPADAS, POR DEPARTAMENTO. TOTAL-URBANO-RURAL.
CUADRO 16: ANTIGÜEDAD DE LA CONSTRUCCION ORIGINAL Y REGIMEN DE TENENCIA.

ANTIGUEDAD DE LA CONSTRUCCION Y REGIMEN DE TENENCIA	TOTAL	DEPARTAMENTOS					
		AGUIRRE	ALBERDI	ATAMISQUI	AVELLANEDA	BANDA	BELGRANO
SANTIAGO DEL ESTERO							
TOTAL	122 631	1 390	2 268	1 888	3 601	16 996	1 134
ANTIGUEDAD APROXIMADA DE LA CONSTRUCCION ORIGINAL							
HASTA 5 AÑOS	34 506	452	610	542	990	4 988	285
DE 6 A 10 AÑOS	21 780	193	353	357	576	3 497	166
DE 11 A 20 AÑOS	21 998	218	485	327	620	2 998	158
DE 21 A 30 AÑOS	19 057	177	380	237	494	2 713	163
DE 31 A 50 AÑOS	16 867	228	352	277	573	1 902	225
MAS DE 50 AÑOS	8 423	122	88	148	348	898	137
REGIMEN DE TENENCIA							
PROPIETARIO	72 816	805	1 200	750	1 496	11 653	577
INQUILINO O ARRENDATARIO	8 528	80	36	551	196	1 118	106
OCUPANTE EN RELACION DE DEPENDENCIA	3 868	103	127	29	85	434	190
OCUPANTE GRATUITO	32 999	373	866	511	1 716	3 180	241
OTRO REGIMEN	4 420	29	39	47	108	611	20
URBANO	63 459	549	529	504		11 279	
ANTIGUEDAD APROXIMADA DE LA CONSTRUCCION ORIGINAL							
HASTA 5 AÑOS	19 100	237	174	188		3 263	
DE 6 A 10 AÑOS	12 025	89	78	110		2 365	
DE 11 A 20 AÑOS	11 326	82	105	83		2 012	
DE 21 A 30 AÑOS	10 568	61	90	55		1 922	
DE 31 A 50 AÑOS	7 225	41	70	37		1 193	
MAS DE 50 AÑOS	3 215	39	12	31		524	
REGIMEN DE TENENCIA							
PROPIETARIO	46 282	369	332	210		8 375	
INQUILINO O ARRENDATARIO	5 591	56	20	75		902	
OCUPANTE EN RELACION DE DEPENDENCIA	1 018	15	13	8		165	
OCUPANTE GRATUITO	8 000	105	161	206		1 507	
OTRO REGIMEN	2 568	4	3	5		330	
RURAL	59 172	841	1 739	1 384	3 601	5 717	1 134
ANTIGUEDAD APROXIMADA DE LA CONSTRUCCION ORIGINAL							
HASTA 5 AÑOS	15 406	215	436	354	990	1 725	285
DE 6 A 10 AÑOS	9 755	104	275	247	576	1 132	166
DE 11 A 20 AÑOS	10 672	136	380	244	620	986	158
DE 21 A 30 AÑOS	8 489	116	290	182	494	791	163
DE 31 A 50 AÑOS	9 642	187	282	240	573	709	225
MAS DE 50 AÑOS	5 208	83	76	117	348	374	137
REGIMEN DE TENENCIA							
PROPIETARIO	26 534	436	868	540	1 496	3 278	577
INQUILINO O ARRENDATARIO	2 937	24	16	476	196	216	106
OCUPANTE EN RELACION DE DEPENDENCIA	2 850	88	114	21	85	269	190
OCUPANTE GRATUITO	24 999	268	705	305	1 716	1 673	241
OTRO REGIMEN	1 852	25	36	42	108	281	20

VIVIENDAS PARTICULARES OCUPADAS, POR DEPARTAMENTO. TOTAL-URBANO-RURAL.
CUADRO 16: ANTIGÜEDAD DE LA CONSTRUCCION ORIGINAL Y REGIMEN DE TENENCIA.

ANTIGUEDAD DE LA CONSTRUCCION Y REGIMEN DETENENCIA	DEPARTAMENTOS						
	BRIG. J. FELIPE IBARRA	CAPITAL	COPO	CHOYA	FIGUEROA	GENERAL TABOADA	GUASAYAN
SANTIAGO DEL ESTERO							
TOTAL	2 592	33 757	3 498	6 248	3 389	5 718	1 452
ANTIGUEDAD APROXIMADA DE LA CONSTRUCCION ORIGINAL							
HASTA 5 AÑOS	724	10 397	936	1 582	972	1 503	379
DE 6 A 10 AÑOS	425	6 193	750	975	765	970	159
DE 11 A 20 AÑOS	459	5 807	677	1 057	534	1 089	238
DE 21 A 30 AÑOS	355	5 844	525	937	428	930	183
DE 31 A 50 AÑOS	436	3 746	537	1 002	467	819	256
MAS DE 50 AÑOS	193	1 770	73	695	223	407	237
REGIMEN DE TENENCIA							
PROPIETARIO	969	24 906	1 436	3 780	726	3 020	829
INQUILINO O ARRENDATARIO	75	2 273	149	953	122	454	58
OCUPANTE EN RELACION DE DEPENDENCIA	198	476	148	176	72	227	80
OCUPANTE GRATUITO	1 326	4 199	1 624	1 162	2 381	1 902	440
OTRO REGIMEN	24	1 903	139	177	88	115	45
URBANO							
	796	30 626	1 376	4 472		3 344	
ANTIGUEDAD APROXIMADA DE LA CONSTRUCCION ORIGINAL							
HASTA 5 AÑOS	239	9 520	442	1 211		799	
DE 6 A 10 AÑOS	132	5 671	264	752		560	
DE 11 A 20 AÑOS	112	5 260	239	818		607	
DE 21 A 30 AÑOS	92	5 393	218	721		591	
DE 31 A 50 AÑOS	145	3 261	207	630		511	
MAS DE 50 AÑOS	76	1 521	6	340		276	
REGIMEN DE TENENCIA							
PROPIETARIO	569	23 010	896	2 989		2 193	
INQUILINO O ARRENDATARIO	51	2 240	119	899		367	
OCUPANTE EN RELACION DE DEPENDENCIA	21	397	67	95		66	
OCUPANTE GRATUITO	151	3 166	261	424		691	
OTRO REGIMEN	4	1 813	33	65		27	
RURAL							
	1 796	3 131	2 122	1 776	3 389	2 374	1 452
ANTIGUEDAD APROXIMADA DE LA CONSTRUCCION ORIGINAL							
HASTA 5 AÑOS	485	877	494	371	972	704	379
DE 6 A 10 AÑOS	293	522	486	223	765	410	159
DE 11 A 20 AÑOS	347	547	438	239	534	482	238
DE 21 A 30 AÑOS	263	451	307	216	428	339	183
DE 31 A 50 AÑOS	291	485	330	372	467	308	256
MAS DE 50 AÑOS	117	249	67	355	223	131	237
REGIMEN DE TENENCIA							
PROPIETARIO	400	1 896	542	791	726	827	829
INQUILINO O ARRENDATARIO	24	33	30	54	122	87	58
OCUPANTE EN RELACION DE DEPENDENCIA	177	79	81	81	72	161	80
OCUPANTE GRATUITO	1 175	1 033	1 363	738	2 381	1 211	440
OTRO REGIMEN	20	90	106	112	88	88	45

VIVIENDAS PARTICULARES OCUPADAS, POR DEPARTAMENTO. TOTAL-URBANO-RURAL.
CUADRO 16: ANTIGÜEDAD DE LA CONSTRUCCION ORIGINAL Y REGIMEN DE TENENCIA.

ANTIGUEDAD DE LA CONSTRUCCION Y REGIMEN DE TENENCIA	DEPARTAMENTOS						
	JIMENEZ	LORETO	MITRE	MORENO	OJO DE AGUA	PELLEGRINI	QUEBRACHOS
SANTIAGO DEL ESTERO							
TOTAL	2 562	2 915	499	4 490	2 511	3 336	2 186
ANTIGUEDAD APROXIMADA DE LA CONSTRUCCION ORIGINAL							
HASTA 5 AÑOS	750	743	124	1 149	496	1 088	436
DE 6 A 10 AÑOS	343	473	67	670	434	655	274
DE 11 A 20 AÑOS	455	540	104	722	528	607	360
DE 21 A 30 AÑOS	344	440	73	815	371	395	382
DE 31 A 50 AÑOS	400	446	104	906	445	378	560
MAS DE 50 AÑOS	270	273	27	228	237	213	174
REGIMEN DE TENENCIA							
PROPIETARIO	1 161	1 507	219	1 761	1 677	1 663	1 138
INQUILINO O ARRENDATARIO	30	211	66	242	182	26	235
OCUPANTE EN RELACION DE DEPENDENCIA	187	64	12	307	95	119	55
OCUPANTE GRATUITO	1 140	950	199	2 062	538	1 420	717
OTRO REGIMEN	44	183	3	118	19	108	41
URBANO							
		1 297		1 353	593		597
ANTIGUEDAD APROXIMADA DE LA CONSTRUCCION ORIGINAL							
HASTA 5 AÑOS		461		391	120		130
DE 6 A 10 AÑOS		249		175	160		79
DE 11 A 20 AÑOS		218		149	149		76
DE 21 A 30 AÑOS		163		230	62		116
DE 31 A 50 AÑOS		130		337	49		185
MAS DE 50 AÑOS		76		71	53		11
REGIMEN DE TENENCIA							
PROPIETARIO		860		890	472		387
INQUILINO O ARRENDATARIO		63		178	73		71
OCUPANTE EN RELACION DE DEPENDENCIA		19		24	7		25
OCUPANTE GRATUITO		212		240	41		101
OTRO REGIMEN		143		21			13
RURAL							
	2 562	1 618	499	3 137	1 918	3 336	1 589
ANTIGUEDAD APROXIMADA DE LA CONSTRUCCION ORIGINAL							
HASTA 5 AÑOS	750	282	124	758	376	1 088	306
DE 6 A 10 AÑOS	343	224	67	495	274	655	195
DE 11 A 20 AÑOS	455	322	104	573	379	607	284
DE 21 A 30 AÑOS	344	277	73	585	309	395	266
DE 31 A 50 AÑOS	400	316	104	569	396	378	375
MAS DE 50 AÑOS	270	197	27	157	184	213	163
REGIMEN DE TENENCIA							
PROPIETARIO	1 161	647	219	871	1 205	1 663	751
INQUILINO O ARRENDATARIO	30	148	66	64	109	26	164
OCUPANTE EN RELACION DE DEPENDENCIA	187	45	12	283	88	119	30
OCUPANTE GRATUITO	1 140	738	199	1 822	497	1 420	616
OTRO REGIMEN	44	40	3	97	19	108	28

VIVIENDAS PARTICULARES OCUPADAS, POR DEPARTAMENTO. TOTAL-URBANO-RURAL.
CUADRO 16: ANTIGÜEDAD DE LA CONSTRUCCION ORIGINAL Y REGIMEN DE TENENCIA.

ANTIGUEDAD DE LA CONSTRUCCION Y REGIMEN DE TENENCIA	DEPARTAMENTOS						
	RIO HONDO	RIVADAVIA	ROBLES	SALAVINA	SAN MARTIN	SARMIENTO	SILIPICA
SANTIAGO DEL ESTERO							
TOTAL	7 321	982	5 637	2 062	1 975	818	1 406
ANTIGUEDAD APROXIMADA DE LA CONSTRUCCION ORIGINAL							
HASTA 5 AÑOS	1 552	235	1 910	606	422	196	439
DE 6 A 10 AÑOS	1 174	131	1 350	270	268	91	201
DE 11 A 20 AÑOS	1 953	152	853	387	320	126	224
DE 21 A 30 AÑOS	1 228	117	655	291	282	90	208
DE 31 A 50 AÑOS	947	250	508	353	364	168	218
MAS DE 50 AÑOS	467	97	361	155	319	147	116
REGIMEN DE TENENCIA							
PROPIETARIO	4 704	584	3 673	394	905	420	861
INQUILINO O ARRENDATARIO	330	71	285	345	283	29	22
OCUPANTE EN RELACION DE DEPENDENCIA	129	171	233	31	59	34	27
OCUPANTE GRATUITO	1 991	149	1 333	1 204	678	333	454
OTRO REGIMEN	257	7	113	88	50	2	42
URBANO	3 643		2 501				
ANTIGUEDAD APROXIMADA DE LA CONSTRUCCION ORIGINAL							
HASTA 5 AÑOS	926		999				
DE 6 A 10 AÑOS	778		563				
DE 11 A 20 AÑOS	1 081		335				
DE 21 A 30 AÑOS	580		274				
DE 31 A 50 AÑOS	245		184				
MAS DE 50 AÑOS	33		146				
REGIMEN DE TENENCIA							
PROPIETARIO	2 896		1 834				
INQUILINO O ARRENDATARIO	264		213				
OCUPANTE EN RELACION DE DEPENDENCIA	45		51				
OCUPANTE GRATUITO	386		348				
OTRO REGIMEN	52		55				
RURAL	3 678	982	3 136	2 062	1 975	818	1 406
ANTIGUEDAD APROXIMADA DE LA CONSTRUCCION ORIGINAL							
HASTA 5 AÑOS	626	235	911	606	422	196	439
DE 6 A 10 AÑOS	396	131	787	270	268	91	201
DE 11 A 20 AÑOS	872	152	518	387	320	126	224
DE 21 A 30 AÑOS	648	117	381	291	282	90	208
DE 31 A 50 AÑOS	702	250	324	353	364	168	218
MAS DE 50 AÑOS	434	97	215	155	319	147	116
REGIMEN DE TENENCIA							
PROPIETARIO	1 808	584	1 839	394	905	420	861
INQUILINO O ARRENDATARIO	66	71	72	345	283	29	22
OCUPANTE EN RELACION DE DEPENDENCIA	84	171	182	31	59	34	27
OCUPANTE GRATUITO	1 515	149	985	1 204	678	333	454
OTRO REGIMEN	205	7	58	88	50	2	42

VIVIENDAS PARTICULARES OCUPADAS, POR DEPARTAMENTO. TOTAL-URBANO-RURAL.
CUADRO 16: ANTIGÜEDAD DE LA CONSTRUCCION ORIGINAL Y REGIMEN DE TENENCIA.

ANTIGUEDAD DE LA CONSTRUCCION Y REGIMEN DE TENENCIA	TOTAL	DEPARTAMENTOS							
		BURRUYACU	CRUZ ALTA	CHICLIGASTA	FAMAILLA	GRANEROS	JUAN B. ALBERDI	LA COCHA	LEALES
TUCUMAN									
TOTAL	198 289	5 687	21 706	11 730	5 061	2 311	3 987	2 512	9 450
ANTIGUEDAD APROXIMADA DE LA CONSTRUCCION ORIGINAL									
HASTA 5 AÑOS	55 003	1 762	7 146	3 495	1 588	598	1 003	878	2 484
DE 6 A 10 AÑOS	36 902	967	3 885	2 301	852	373	728	457	1 670
DE 11 A 20 AÑOS	37 332	1 008	2 756	2 213	799	429	738	403	1 811
DE 21 A 30 AÑOS	27 042	747	2 264	1 531	666	287	637	279	1 293
DE 31 A 50 AÑOS	24 630	716	2 673	1 280	746	331	546	272	1 309
MAS DE 50 AÑOS	17 380	487	2 982	910	410	293	335	223	883
REGIMEN DE TENENCIA									
PROPIETARIO	119 947	2 189	11 426	7 268	2 253	1 618	2 452	1 374	5 637
INQUILINO O ARRENDATARIO	18 287	149	1 036	885	267	103	309	79	354
OCUPANTE EN RELACION DE DEPENDENCIA	15 314	1 546	3 165	1 063	1 030	136	430	506	1 241
OCUPANTE GRATUITO	40 349	1 651	5 790	2 291	1 430	423	742	525	2 074
OTRO REGIMEN	4 392	152	289	223	81	31	54	28	144
URBANO									
	141 521		14 076	7 128	2 627	498	2 026	449	1 964
ANTIGUEDAD APROXIMADA DE LA CONSTRUCCION ORIGINAL									
HASTA 5 AÑOS	38 850		5 055	2 040	830	58	425	139	445
DE 6 A 10 AÑOS	27 421		2 803	1 404	496	76	384	74	260
DE 11 A 20 AÑOS	28 136		1 843	1 440	515	124	401	79	388
DE 21 A 30 AÑOS	19 727		1 388	979	336	84	378	50	243
DE 31 A 50 AÑOS	16 438		1 440	714	225	96	271	56	318
MAS DE 50 AÑOS	10 949		1 547	551	225	60	167	51	310
REGIMEN DE TENENCIA									
PROPIETARIO	93 751		8 539	5 060	1 497	395	1 474	341	1 368
INQUILINO O ARRENDATARIO	15 930		777	787	212	58	232	46	137
OCUPANTE EN RELACION DE DEPENDENCIA	3 786		857	166	56	1	49	5	122
OCUPANTE GRATUITO	25 030		3 680	983	805	39	243	53	317
OTRO REGIMEN	3 024		223	132	57	5	28	4	20
RURAL									
	56 768	5 687	7 630	4 602	2 434	1 813	1 961	2 063	7 486
ANTIGUEDAD APROXIMADA DE LA CONSTRUCCION ORIGINAL									
HASTA 5 AÑOS	16 153	1 762	2 091	1 455	758	540	578	739	2 039
DE 6 A 10 AÑOS	9 481	967	1 082	897	356	297	344	383	1 410
DE 11 A 20 AÑOS	9 196	1 008	913	773	284	305	337	324	1 423
DE 21 A 30 AÑOS	7 315	747	876	552	330	203	259	229	1 050
DE 31 A 50 AÑOS	8 192	716	1 233	566	521	235	275	216	991
MAS DE 50 AÑOS	6 431	487	1 435	359	185	233	168	172	573
REGIMEN DE TENENCIA									
PROPIETARIO	26 196	2 189	2 887	2 208	756	1 223	978	1 033	4 269
INQUILINO O ARRENDATARIO	2 357	149	259	98	55	45	77	33	217
OCUPANTE EN RELACION DE DEPENDENCIA	11 528	1 546	2 308	897	974	135	381	501	1 119
OCUPANTE GRATUITO	15 319	1 651	2 110	1 308	625	384	499	472	1 757
OTRO REGIMEN	1 368	152	66	91	24	26	26	24	124

VIVIENDAS PARTICULARES OCUPADAS, POR DEPARTAMENTO. TOTAL-URBANO-RURAL.
CUADRO 16: ANTIGÜEDAD DE LA CONSTRUCCION ORIGINAL Y REGIMEN DE TENENCIA.

ANTIGUEDAD DE LA CONSTRUCCION Y REGIMEN DE TENENCIA	DEPARTAMENTOS								
	LULES	MONTEROS	RIO CHICO	SAN M. DE TUCUMAN	SIMOCA	TAFI DEL VALLE	TAFI VIEJO	TRANCAS	YERBA BUENA
TUCUMAN									
TOTAL	7 608	10 262	8 624	81 091	6 353	1 861	11 933	2 464	5 649
ANTIGUEDAD APROXIMADA DE LA CONSTRUCCION ORIGINAL									
HASTA 5 AÑOS	2 197	2 543	2 528	20 496	1 637	275	3 542	620	2 211
DE 6 A 10 AÑOS	1 631	1 689	1 436	15 519	1 219	250	1 989	408	1 528
DE 11 A 20 AÑOS	1 144	2 094	1 333	17 362	1 280	388	2 196	468	910
DE 21 A 30 AÑOS	695	1 596	1 119	12 283	805	339	1 833	337	331
DE 31 A 50 AÑOS	881	1 535	974	10 142	872	340	1 401	339	273
MAS DE 50 AÑOS	1 060	805	1 234	5 289	540	269	972	292	396
REGIMEN DE TENENCIA									
PROPIETARIO	4 225	6 667	4 714	52 580	4 393	1 009	7 852	798	3 492
INQUILINO O ARRENDATARIO	404	495	515	11 197	143	456	1 158	302	435
OCUPANTE EN RELACION DE DEPENDENCIA	1 208	978	719	1 427	492	67	521	504	281
OCUPANTE GRATUITO	1 651	1 992	1 825	14 216	1 202	233	2 107	799	1 398
OTRO REGIMEN	120	130	851	1 671	123	96	295	61	43
URBANO	4 900	5 795	5 605	80 827	913		9 860		4 853
ANTIGUEDAD APROXIMADA DE LA CONSTRUCCION ORIGINAL									
HASTA 5 AÑOS	1 503	1 166	1 754	20 358	280		2 959		1 838
DE 6 A 10 AÑOS	1 220	958	1 014	15 495	144		1 663		1 430
DE 11 A 20 AÑOS	831	1 354	978	17 337	206		1 821		819
DE 21 A 30 AÑOS	417	968	720	12 255	105		1 552		252
DE 31 A 50 AÑOS	434	858	513	10 110	126		1 070		207
MAS DE 50 AÑOS	495	491	626	5 272	52		795		307
REGIMEN DE TENENCIA									
PROPIETARIO	3 486	4 132	3 680	52 465	707		7 363		3 244
INQUILINO O ARRENDATARIO	311	404	453	11 183	73		901		356
OCUPANTE EN RELACION DE DEPENDENCIA	375	218	145	1 385	38		209		160
OCUPANTE GRATUITO	683	970	802	14 130	65		1 194		1 066
OTRO REGIMEN	45	71	525	1 664	30		193		27
RURAL	2 708	4 467	3 019	264	5 440	1 861	2 073	2 464	796
ANTIGUEDAD APROXIMADA DE LA CONSTRUCCION ORIGINAL									
HASTA 5 AÑOS	694	1 377	774	138	1 357	275	583	620	373
DE 6 A 10 AÑOS	411	731	422	24	1 075	250	326	408	98
DE 11 A 20 AÑOS	313	740	355	25	1 074	388	375	468	91
DE 21 A 30 AÑOS	278	628	399	28	700	339	281	337	79
DE 31 A 50 AÑOS	447	677	461	32	746	340	331	339	66
MAS DE 50 AÑOS	565	314	608	17	488	269	177	292	89
REGIMEN DE TENENCIA									
PROPIETARIO	739	2 535	1 034	115	3 686	1 009	489	798	248
INQUILINO O ARRENDATARIO	93	91	62	14	70	456	257	302	79
OCUPANTE EN RELACION DE DEPENDENCIA	833	760	574	42	454	67	312	504	121
OCUPANTE GRATUITO	968	1 022	1 023	86	1 137	233	913	799	332
OTRO REGIMEN	75	59	326	7	93	96	102	61	16

VIVIENDAS PARTICULARES OCUPADAS, POR DEPARTAMENTO. TOTAL-URBANO-RURAL.
CUADRO 16: ANTIGÜEDAD DE LA CONSTRUCCION ORIGINAL Y REGIMEN DE TENENCIA.

ANTIGUEDAD DE LA CONSTRUCCION Y REGIMEN DE TENENCIA	TOTAL	DEPARTAMENTOS	
		RIO GRANDE	USHUAIA
TIERRA DEL FUEGO			
TOTAL	5 761	3 329	2 432
ANTIGUEDAD APROXIMADA DE LA CONSTRUCCION ORIGINAL			
HASTA 5 AÑOS	2 244	1 353	891
DE 6 A 10 AÑOS	1 161	631	530
DE 11 A 20 AÑOS	1 102	707	395
DE 21 A 30 AÑOS	592	370	222
DE 31 A 50 AÑOS	484	189	295
MAS DE 50 AÑOS	178	79	99
REGIMEN DE TENENCIA			
PROPIETARIO	2 615	1 433	1 182
INQUILINO O ARRENDATARIO	1 172	624	548
OCUPANTE EN RELACION DE DEPENDENCIA	1 265	747	518
OCUPANTE GRATUITO	665	502	163
OTRO REGIMEN	44	23	21
URBANO	5 043	2 749	2 294
ANTIGUEDAD APROXIMADA DE LA CONSTRUCCION ORIGINAL			
HASTA 5 AÑOS	1 968	1 128	840
DE 6 A 10 AÑOS	1 057	576	481
DE 11 A 20 AÑOS	996	624	372
DE 21 A 30 AÑOS	513	294	219
DE 31 A 50 AÑOS	389	101	288
MAS DE 50 AÑOS	120	26	94
REGIMEN DE TENENCIA			
PROPIETARIO	2 499	1 336	1 163
INQUILINO O ARRENDATARIO	1 138	610	528
OCUPANTE EN RELACION DE DEPENDENCIA	766	344	422
OCUPANTE GRATUITO	601	441	160
OTRO REGIMEN	39	18	21
RURAL	718	580	138
ANTIGUEDAD APROXIMADA DE LA CONSTRUCCION ORIGINAL			
HASTA 5 AÑOS	276	225	51
DE 6 A 10 AÑOS	104	55	49
DE 11 A 20 AÑOS	106	83	23
DE 21 A 30 AÑOS	79	76	3
DE 31 A 50 AÑOS	95	88	7
MAS DE 50 AÑOS	58	53	5
REGIMEN DE TENENCIA			
PROPIETARIO	116	97	19
INQUILINO O ARRENDATARIO	34	14	20
OCUPANTE EN RELACION DE DEPENDENCIA	499	403	96
OCUPANTE GRATUITO	64	61	3
OTRO REGIMEN	5	5	

VIVIENDAS PARTICULARES OCUPADAS, POR DEPARTAMENTO. TOTAL-URBANO-RURAL.
CUADRO 17: MATERIAL PREDOMINANTE EN LA CONSTRUCCION.

MATERIAL PREDOMINANTE EN LA CONSTRUCCION	DISTRITOS						
	TOTAL	I	II	III	IV	V	VI
CAPITAL FEDERAL							
TOTAL	918 758	98 723	90 996	48 808	31 776	26 097	50 074
DE LOS PISOS							
MOSAICO O SIMILAR	331 564	15 544	17 261	10 149	12 145	10 786	14 765
MADERA	548 044	79 816	70 592	36 019	18 106	12 311	32 699
CEMENTO O LADRILLO FIJO	31 203	2 321	2 707	1 810	1 246	2 695	2 042
TIERRA	551		10		25	155	10
OTROS	7 396	1 042	426	830	254	150	558
DE LAS PAREDES EXTERIORES							
MAMPOSTERIA	905 856	98 108	90 719	48 662	26 476	25 301	49 646
ADOBE	687	31	20	30	10		81
MADERA	10 171	157	157	116	4 881	756	57
OTROS	2 044	427	100		409	40	290
DEL TECHO							
MOSAICO, LOSA O CUB.ASF.	824 442	96 928	87 509	46 667	22 811	19 732	44 467
CHAPA METALICA	70 991	600	2 391	1 448	6 741	4 767	4 783
TEJA	7 754	40	65	177	34	119	38
CHAPA DE FIBROCEMENTO	8 534	290	312	190	564	1 192	459
OTROS	7 037	865	719	326	1 626	287	327

VIVIENDAS PARTICULARES OCUPADAS, POR DEPARTAMENTO. TOTAL-URBANO-RURAL.
CUADRO 17: MATERIAL PREDOMINANTE EN LA CONSTRUCCION.

MATERIAL PREDOMINANTE EN LA CONSTRUCCION	DISTRITOS						
	VII	VIII	IX	X	XI	XII	XIII
CAPITAL FEDERAL							
TOTAL	52 772	46 485	81 947	67 283	32 145	34 919	31 574
DE LOS PISOS							
MOSAICO O SIMILAR	15 535	13 731	18 139	19 943	12 693	15 045	21 948
MADERA	35 771	31 090	60 715	44 882	18 870	19 096	8 113
CEMENTO O LADRILLO FIJO	1 292	1 058	2 415	1 681	455	727	1 240
TIERRA	10		26	10			51
OTROS	164	606	652	767	127	51	222
DE LAS PAREDES EXTERIORES							
MAMPOSTERIA	52 691	46 276	81 690	66 767	31 925	34 787	30 998
ADOBE			45	39	62	10	61
MADERA	50	180	142	374	47	95	439
OTROS	31	29	70	103	111	27	76
DEL TECHO							
MOSAICO, LOSA O CUB.ASF.	49 458	42 502	76 885	61 079	27 297	30 743	26 482
CHAPA METALICA	2 784	3 338	4 408	4 036	4 300	3 354	4 004
TEJA	153	83	164	1 775	111	315	286
CHAPA DE FIBROCEMENTO	239	452	210	260	97	190	619

VIVIENDAS PARTICULARES OCUPADAS, POR DEPARTAMENTO. TOTAL-URBANO-RURAL.
CUADRO 17: MATERIAL PREDOMINANTE EN LA CONSTRUCCION.

MATERIAL PREDOMINANTE EN LA CONSTRUCCION	DISTRITOS						
	XIV	XV	XVI	XVII	XVIII	XIX	XX
CAPITAL FEDERAL							
TOTAL	31 521	31 962	27 256	39 758	32 522	35 846	26 294
DE LOS PISOS							
MOSAICO O SIMILAR	14 697	15 344	17 247	23 203	19 515	26 662	17 212
MADERA	15 641	15 879	9 215	15 210	12 344	5 218	6 457
CEMENTO O LADRILLO FIJO	983	508	680	937	544	3 449	2 413
TIERRA		9	21	20		109	95
OTROS	200	222	93	388	119	408	117
DE LAS PAREDES EXTERIORES							
MAMPOSTERIA	31 295	31 771	27 033	39 503	32 253	34 119	25 836
ADOBE	50	58	10	41	19	66	54
MADERA	137	105	203	164	230	1 531	350
OTROS	39	28	10	50	20	130	54
DEL TECHO							
MOSAICO, LOSA O CUB.ASF.	27 364	27 376	23 320	35 871	28 717	29 188	20 046
CHAPA METALICA	3 693	3 204	2 810	2 662	2 764	4 247	4 657
TEJA	277	1 115	719	890	574	273	546
CHAPA DE FIBROCEMENTO	128	173	284	147	398	1 552	778

VIVIENDAS PARTICULARES OCUPADAS, POR DEPARTAMENTO. TOTAL-URBANO-RURAL. CUADRO 17: MATERIAL PREDOMINANTE EN LA CONSTRUCCION.

MATERIAL PREDOMINANTE EN LA CONSTRUCCION	TOTAL	PARTIDOS						
		GRAN BUENOS	RESTO DE BUENOS AIRES	ALMIRANTE BROWN	AVELLANEDA	BERAZATEGUI	ESTEBAN ECHEVERRIA	FLORENCIO VARELA
BUENOS AIRES								
TOTAL	2 865 982	1 755 277	1 110 705	81 258	94 530	49 000	45 953	39 947
DE LOS PISOS								
MOSAICO O SIMILAR	1 791 192	1 038 558	752 634	41 410	65 855	26 291	23 187	14 568
MADERA	247 478	178 771	68 707	5 944	17 415	2 410	1 694	1 407
CEMENTO O LADRILLO FIJO	693 150	467 430	225 720	29 615	10 062	17 753	17 818	20 645
TIERRA	98 753	49 894	48 859	3 040	521	1 804	2 655	2 887
OTROS	35 409	20 624	14 785	1 249	677	742	599	440
DE LAS PAREDES EXTERIORES								
MAMPOSTERIA	2 537 219	1 520 507	1 016 712	67 173	79 906	40 301	37 115	29 946
ADOBE	40 095	7 190	32 905	441	74	323	336	214
MADERA	238 797	194 639	44 158	11 219	12 153	6 926	6 593	7 740
OTROS	49 871	32 941	16 930	2 425	2 397	1 450	1 909	2 047
DEL TECHO								
MOSAICO, LOSA O CUB.ASF.	1 215 297	931 726	283 571	32 791	58 003	21 115	13 823	14 483
CHAPA METALICA	992 161	353 622	638 539	21 458	23 508	11 440	15 120	11 802
TEJA	280 119		280 119	10 785	4 518	3 653	6 543	1 517
CHAPA DE FIBROCEMENTO	300 392		300 392	13 757	5 483	10 813	8 584	9 431
OTROS	78 013		78 013	2 467	3 018	1 979	1 883	2 714
URBANO								
	2 661 553	1 742 575	918 978	79 470	94 530	48 239	44 853	37 311
DE LOS PISOS								
MOSAICO O SIMILAR	1 697 701	1 035 573	662 128	41 127	65 855	25 820	22 835	13 923
MADERA	234 539	176 434	58 105	5 921	17 415	2 404	1 680	1 322
CEMENTO O LADRILLO FIJO	621 046	462 365	158 681	28 421	10 062	17 547	17 356	19 432
TIERRA	76 596	47 767	28 829	2 790	521	1 726	2 383	2 263
OTROS	31 671	20 436	11 235	1 211	677	742	599	371
DE LAS PAREDES EXTERIORES								
MAMPOSTERIA	2 366 942	1 512 390	854 552	65 969	79 906	39 659	36 246	28 302
ADOBE	18 940	5 827	13 113	259	74	280	275	136
MADERA	231 636	192 216	39 420	10 915	12 153	6 852	6 481	7 203
OTROS	44 035	32 142	11 893	2 327	2 397	1 448	1 851	1 670
DEL TECHO								
MOSAICO, LOSA O CUB.ASF.	1 194 920	929 561	265 359	32 334	58 003	20 919	13 676	13 952
CHAPA METALICA	837 655	346 942	490 713	20 588	23 508	11 269	14 555	10 547
TEJA	270 432		270 432	10 767	4 518	3 445	6 525	1 380
CHAPA DE FIBROCEMENTO	285 151		285 151	13 414	5 483	10 628	8 247	9 045
OTROS	73 395		73 395	2 367	3 018	1 978	1 850	2 387
RURAL								
	204 429	12 702	191 727	1 788		761	1 100	2 636
DE LOS PISOS								
MOSAICO O SIMILAR	93 491	2 985	90 506	283		471	352	645
MADERA	12 939	2 337	10 602	23		6	14	85
CEMENTO O LADRILLO FIJO	72 104	5 065	67 039	1 194		206	462	1 213
TIERRA	22 157	2 127	20 030	250		78	272	624
OTROS	3 738	188	3 550	38				69
DE LAS PAREDES EXTERIORES								
MAMPOSTERIA	170 277	8 117	162 160	1 204		642	869	1 644
ADOBE	21 155	1 363	19 792	182		43	61	78
MADERA	7 161	2 423	4 738	304		74	112	537
OTROS	5 836	799	5 037	98		2	58	377
DEL TECHO								
MOSAICO, LOSA O CUB.ASF.	20 377	2 165	18 212	457		196	147	531
CHAPA METALICA	154 506	6 680	147 826	870		171	565	1 255
TEJA	9 687		9 687	18		208	18	137
CHAPA DE FIBROCEMENTO	15 241		15 241	343		185	337	386
OTROS	4 618		4 618	100		1	33	327

VIVIENDAS PARTICULARES OCUPADAS, POR DEPARTAMENTO. TOTAL-URBANO-RURAL.
CUADRO 17: MATERIAL PREDOMINANTE EN LA CONSTRUCCION.

MATERIAL PREDOMINANTE EN LA CONSTRUCCION	PARTIDOS							
	GENERAL SAN MARTIN	GENERAL SARMIENTO	LA MATANZA	LANUS	LOMAS DE ZAMORA	MERLO	MORENO	MORON
BUENOS AIRES								
TOTAL	103 418	117 334	233 730	128 767	130 927	71 379	46 600	156 314
DE LOS PISOS								
MOSAICO O SIMILAR	72 170	54 315	137 757	89 695	75 855	34 111	18 230	107 088
MADERA	9 267	5 660	13 149	12 683	14 470	3 336	1 997	13 121
CEMENTO O LADRILLO FIJO	20 035	49 949	72 327	23 513	34 660	29 021	22 012	32 898
TIERRA	1 161	6 192	7 944	1 939	4 300	3 614	3 562	1 724
OTROS	785	1 218	2 553	937	1 642	1 297	799	1 483
DE LAS PAREDES EXTERIORES								
MAMPOSTERIA	95 701	95 341	200 357	114 788	113 697	57 050	36 525	142 688
ADOBE	394	767	632	297	310	310	328	295
MADERA	6 452	18 941	29 325	11 398	13 757	12 155	8 549	11 990
OTROS	871	2 285	3 416	2 284	3 163	1 864	1 198	1 341
DEL TECHO								
MOSAICO, LOSA O CUB.ASF.	67 084	53 908	144 323	76 537	60 815	33 114	17 993	96 846
CHAPA METALICA	19 117	25 582	34 008	31 692	31 282	13 577	10 550	16 645
TEJA	7 330	12 026	14 055	5 437	17 534	4 825	3 508	23 089
CHAPA DE FIBROCEMENTO	7 697	20 595	32 904	12 361	16 513	16 957	12 075	17 045
OTROS	2 190	5 223	8 440	2 740	4 783	2 906	2 474	2 689
URBANO								
	103 418	117 334	232 574	128 767	130 927	71 379	45 319	156 314
DE LOS PISOS								
MOSAICO O SIMILAR	72 170	54 315	137 511	89 695	75 855	34 111	17 879	107 088
MADERA	9 267	5 660	13 077	12 683	14 470	3 336	1 972	13 121
CEMENTO O LADRILLO FIJO	20 035	49 949	71 585	23 513	34 660	29 021	21 561	32 898
TIERRA	1 161	6 192	7 859	1 939	4 300	3 614	3 108	1 724
OTROS	785	1 218	2 542	937	1 642	1 297	799	1 483
DE LAS PAREDES EXTERIORES								
MAMPOSTERIA	95 701	95 341	199 567	114 788	113 697	57 050	35 657	142 688
ADOBE	394	767	632	297	310	310	202	295
MADERA	6 452	18 941	28 993	11 398	13 757	12 155	8 317	11 990
OTROS	871	2 285	3 382	2 284	3 163	1 864	1 143	1 341
DEL TECHO								
MOSAICO, LOSA O CUB.ASF.	67 084	53 908	143 994	76 537	60 815	33 114	17 782	96 846
CHAPA METALICA	19 117	25 582	33 677	31 692	31 282	13 577	10 072	16 645
TEJA	7 330	12 026	14 019	5 437	17 534	4 825	3 376	23 089
CHAPA DE FIBROCEMENTO	7 697	20 595	32 481	12 361	16 513	16 957	11 668	17 045
OTROS	2 190	5 223	8 403	2 740	4 783	2 906	2 421	2 689
RURAL								
			1 156				1 281	
DE LOS PISOS								
MOSAICO O SIMILAR			246				351	
MADERA			72				25	
CEMENTO O LADRILLO FIJO			742				451	
TIERRA			85				454	
OTROS			11					
DE LAS PAREDES EXTERIORES								
MAMPOSTERIA			790				868	
ADOBE							126	
MADERA			332				232	
OTROS			34				55	
DEL TECHO								
MOSAICO, LOSA O CUB.ASF.			329				211	
CHAPA METALICA			331				478	
TEJA			36				132	
CHAPA DE FIBROCEMENTO			423				407	
OTROS			37				53	

VIVIENDAS PARTICULARES OCUPADAS, POR DEPARTAMENTO. TOTAL-URBANO-RURAL. CUADRO 17: MATERIAL PREDOMINANTE EN LA CONSTRUCCION.

MATERIAL PREDOMINANTE EN LA CONSTRUCCION	PARTIDOS							
	QUILMES	SAN FERNANDO	SAN ISIDRO	TIGRE	TRES DE FEBRERO	VICENTE LOPEZ	ADOLFO ALSINA	ADOLFO GONZALEZ CHAVEZ
BUENOS AIRES								
TOTAL	116 191	34 509	76 721	50 502	92 987	85 210	5 692	3 820
DE LOS PISOS								
MOSAICO O SIMILAR	68 177	17 815	49 654	24 390	67 558	50 432	4 108	2 873
MADERA	10 742	5 552	15 836	5 527	10 536	28 025	237	132
CEMENTO O LADRILLO FIJO	32 999	8 277	9 316	17 758	13 033	5 739	1 055	662
TIERRA	3 300	1 511	693	2 224	618	205	235	102
OTROS	973	1 354	1 222	603	1 242	809	57	51
DE LAS PAREDES EXTERIORES								
MAMPOSTERIA	99 178	28 203	72 608	39 929	87 265	82 736	4 927	3 651
ADOBE	490	703	285	639	226	126	700	117
MADERA	13 332	5 057	3 442	9 283	4 584	1 743	14	18
OTROS	3 191	546	386	651	912	605	51	34
DEL TECHO								
MOSAICO, LOSA O CUB.ASF.	55 469	13 210	36 623	16 568	66 801	52 220	619	136
CHAPA METALICA	28 255	13 155	10 026	18 327	11 662	6 416	4 831	3 106
TEJA	12 106	3 514	24 055	6 103	7 796	22 773	46	226
CHAPA DE FIBROCEMENTO	15 272	2 969	4 142	7 614	4 563	2 414	132	313
OTROS	5 089	1 661	1 875	1 890	2 165	1 387	64	39
URBANO								
	116 191	32 661	76 721	48 370	92 987	85 210	3 207	2 573
DE LOS PISOS								
MOSAICO O SIMILAR	68 177	17 589	49 654	23 979	67 558	50 432	2 441	2 055
MADERA	10 742	4 185	15 836	4 782	10 536	28 025	96	83
CEMENTO O LADRILLO FIJO	32 999	8 137	9 316	17 101	13 033	5 739	520	342
TIERRA	3 300	1 411	693	1 960	618	205	120	62
OTROS	973	1 339	1 222	548	1 242	809	30	31
DE LAS PAREDES EXTERIORES								
MAMPOSTERIA	99 178	27 429	72 608	38 603	87 265	82 736	3 037	2 499
ADOBE	490	99	285	370	226	126	147	49
MADERA	13 332	4 684	3 442	8 924	4 584	1 743	5	7
OTROS	3 191	449	386	573	912	605	18	18
DEL TECHO								
MOSAICO, LOSA O CUB.ASF.	55 469	13 090	36 623	16 394	66 801	52 220	448	98
CHAPA METALICA	28 255	11 618	10 026	16 854	11 662	6 416	2 580	2 073
TEJA	12 106	3 504	24 055	6 000	7 796	22 773	26	188
CHAPA DE FIBROCEMENTO	15 272	2 895	4 142	7 320	4 563	2 414	94	182
OTROS	5 089	1 554	1 875	1 802	2 165	1 387	59	32
RURAL								
		1 848		2 132			2 485	1 247
DE LOS PISOS								
MOSAICO O SIMILAR		226		411			1 667	818
MADERA		1 367		745			141	49
CEMENTO O LADRILLO FIJO		140		657			535	320
TIERRA		100		264			115	40
OTROS		15		55			27	20
DE LAS PAREDES EXTERIORES								
MAMPOSTERIA		774		1 326			1 890	1 152
ADOBE		604		269			553	68
MADERA		373		459			9	11
OTROS		97		78			33	16
DEL TECHO								
MOSAICO, LOSA O CUB.ASF.		120		174			171	38
CHAPA METALICA		1 537		1 473			2 251	1 033
TEJA		10		103			20	38
CHAPA DE FIBROCEMENTO		74		294			38	131
OTROS		107		88			5	7

VIVIENDAS PARTICULARES OCUPADAS, POR DEPARTAMENTO. TOTAL-URBANO-RURAL.
CUADRO 17: MATERIAL PREDOMINANTE EN LA CONSTRUCCION.

MATERIAL PREDOMINANTE EN LA CONSTRUCCION	PARTIDOS							
	ALBERTI	AYACUCHO	AZUL	BAHIA BLANCA	BALCARCE	BARADERO	BARTOLOME MITRE	BENITO JUAREZ
BUENOS AIRES								
TOTAL	3 257	5 276	15 668	65 319	10 989	7 153	6 303	5 850
DE LOS PISOS								
MOSAICO O SIMILAR	2 010	3 465	10 371	52 065	7 927	4 590	3 627	3 886
MADERA	225	384	1 437	4 910	250	359	255	323
CEMENTO O LADRILLO FIJO	801	1 104	2 770	6 805	1 467	1 683	1 704	1 428
TIERRA	169	248	754	706	1 230	384	594	132
OTROS	52	75	336	833	115	137	123	81
DE LAS PAREDES EXTERIORES								
MAMPOSTERIA	3 004	4 932	14 781	63 231	9 537	6 456	5 738	5 628
ADOBE	211	205	586	869	614	369	345	112
MADERA	15	102	158	834	420	156	76	64
OTROS	27	37	143	385	418	172	144	46
DEL TECHO								
MOSAICO, LOSA O CUB.ASF.	344	191	2 566	28 332	659	1 262	1 053	872
CHAPA METALICA	2 768	4 585	11 390	32 584	7 884	5 088	4 686	4 438
TEJA	85	271	934	2 397	1 227	208	186	223
CHAPA DE FIBROCEMENTO	48	169	540	1 426	940	377	290	297
URBANO								
	1 992	3 544	13 408	63 630	8 116	5 546	5 026	4 190
DE LOS PISOS								
MOSAICO O SIMILAR	1 389	2 656	9 546	51 111	6 473	3 985	3 077	2 995
MADERA	140	262	1 237	4 798	172	306	225	228
CEMENTO O LADRILLO FIJO	381	504	1 920	6 290	818	936	1 180	861
TIERRA	59	100	538	622	639	215	443	69
OTROS	23	22	167	809	14	104	101	37
DE LAS PAREDES EXTERIORES								
MAMPOSTERIA	1 914	3 403	12 935	61 749	7 370	5 128	4 669	4 101
ADOBE	62	84	275	709	218	143	185	32
MADERA	8	46	106	806	372	148	66	41
OTROS	8	11	92	366	156	127	106	16
DEL TECHO								
MOSAICO, LOSA O CUB.ASF.	266	171	2 505	28 206	599	1 136	977	719
CHAPA METALICA	1 642	3 024	9 568	31 225	5 690	3 756	3 612	3 050
TEJA	47	209	683	2 353	940	171	135	164
CHAPA DE FIBROCEMENTO	29	93	487	1 308	744	302	237	247
RURAL								
	1 265	1 732	2 260	1 689	2 873	1 607	1 277	1 660
DE LOS PISOS								
MOSAICO O SIMILAR	621	809	825	954	1 454	605	550	891
MADERA	85	122	200	112	78	53	30	95
CEMENTO O LADRILLO FIJO	420	600	850	515	649	747	524	567
TIERRA	110	148	216	84	591	169	151	63
OTROS	29	53	169	24	101	33	22	44
DE LAS PAREDES EXTERIORES								
MAMPOSTERIA	1 090	1 529	1 846	1 482	2 167	1 328	1 069	1 527
ADOBE	149	121	311	160	396	226	160	80
MADERA	7	56	52	28	48	8	10	23
OTROS	19	26	51	19	262	45	38	30
DEL TECHO								
MOSAICO, LOSA O CUB.ASF.	78	20	61	126	60	126	76	153
CHAPA METALICA	1 126	1 561	1 822	1 359	2 194	1 332	1 074	1 388
TEJA	38	62	251	44	287	37	51	59
CHAPA DE FIBROCEMENTO	19	76	53	118	196	75	53	50

VIVIENDAS PARTICULARES OCUPADAS, POR DEPARTAMENTO. TOTAL-URBANO-RURAL. CUADRO 17: MATERIAL PREDOMINANTE EN LA CONSTRUCCION.

MATERIAL PREDOMINANTE EN LA CONSTRUCCION	PARTIDOS							
	BERISSO	BOLIVAR	BRAGADO	CAMPANA	CARUELAS	CAPITAN SARMIENTO	CARLOS CASARES	CARLOS TEJEDOR
BUENOS AIRES								
TOTAL	17 645	10 022	11 028	14 819	6 713	2 976	5 733	3 638
DE LOS PISOS								
MOSAICO O SIMILAR	11 901	6 862	7 632	9 036	3 405	1 955	3 569	2 119
MADERA	2 128	235	606	1 161	435	150	293	234
CEMENTO O LADRILLO FIJO	2 926	2 237	1 868	3 653	2 377	707	1 481	949
TIERRA	565	527	711	805	414	137	262	298
OTROS	125	161	211	164	82	27	128	38
DE LAS PAREDES EXTERIORES								
MAMPOSTERIA	12 778	9 504	10 419	13 141	5 887	2 823	5 260	3 425
ADOBE	58	425	453	483	251	110	362	155
MADERA	3 759	27	89	900	490	28	71	24
OTROS	1 050	66	67	295	85	15	40	34
DEL TECHO								
MOSAICO, LOSA O CUB.ASF.	1 979	920	2 398	6 620	740	1 023	734	205
CHAPA METALICA	12 639	8 444	8 224	5 643	4 690	1 656	4 539	3 014
TEJA	571	280	178	935	403	162	58	129
CHAPA DE FIBROCEMENTO	1 661	245	159	1 285	753	106	268	263
URBANO								
	17 217	5 984	8 499	13 981	3 994	2 373	3 831	1 241
DE LOS PISOS								
MOSAICO O SIMILAR	11 694	4 812	6 419	8 846	2 440	1 672	2 825	971
MADERA	2 114	179	380	843	271	128	201	54
CEMENTO O LADRILLO FIJO	2 827	784	1 107	3 380	1 032	475	581	167
TIERRA	465	147	431	748	190	82	109	42
OTROS	117	62	162	164	61	16	115	7
DE LAS PAREDES EXTERIORES								
MAMPOSTERIA	12 501	5 869	8 151	12 587	3 581	2 284	3 658	1 209
ADOBE	58	98	259	365	55	62	94	27
MADERA	3 711		58	753	303	18	65	2
OTROS	947	17	31	276	55	9	14	3
DEL TECHO								
MOSAICO, LOSA O CUB.ASF.	1 974	592	2 220	6 582	457	967	601	86
CHAPA METALICA	12 323	5 067	5 981	5 001	2 831	1 217	2 919	954
TEJA	565	111	127	910	271	105	29	27
CHAPA DE FIBROCEMENTO	1 595	156	107	1 195	363	73	186	162
RURAL								
	428	4 038	2 529	838	2 719	603	1 902	2 397
DE LOS PISOS								
MOSAICO O SIMILAR	207	2 050	1 213	190	965	283	744	1 148
MADERA	14	56	226	318	164	22	92	180
CEMENTO O LADRILLO FIJO	99	1 453	761	273	1 345	232	900	782
TIERRA	100	380	280	57	224	55	153	256
OTROS	8	99	49		21	11	13	31
DE LAS PAREDES EXTERIORES								
MAMPOSTERIA	277	3 635	2 268	554	2 306	539	1 602	2 216
ADOBE		327	194	118	196	48	268	128
MADERA	48	27	31	147	187	10	6	22
OTROS	103	49	36	19	30	6	26	31
DEL TECHO								
MOSAICO, LOSA O CUB.ASF.	5	328	178	38	283	56	133	119
CHAPA METALICA	316	3 377	2 243	642	1 859	439	1 620	2 060
TEJA	6	169	51	25	132	57	29	102
CHAPA DE FIBROCEMENTO	66	89	52	90	390	33	82	101

VIVIENDAS PARTICULARES OCUPADAS, POR DEPARTAMENTO. TOTAL-URBANO-RURAL.
CUADRO 17: MATERIAL PREDOMINANTE EN LA CONSTRUCCION.

MATERIAL PREDOMINANTE EN LA CONSTRUCCION	PARTIDOS							
	CARMEN DE ARECO	CASTELLI	COLON	CORONEL BRANDSEN	CORONEL DE M. LEONARDO ROSALES	CORONEL DORREGO	CORONEL PRINGLES	CORONEL SUAREZ
BUENOS AIRES								
TOTAL	3 092	1 898	5 260	4 278	13 962	5 524	6 389	9 290
DE LOS PISOS								
MOSAICO O SIMILAR	1 693	1 235	3 429	2 488	12 470	4 059	4 511	6 700
MADERA	149	85	103	255	482	166	166	749
CEMENTO O LADRILLO FIJO	1 042	403	1 162	1 260	818	1 049	1 109	1 393
TIERRA	166	152	511	223	56	197	549	367
OTROS	42	23	75	52	136	53	54	81
DE LAS PAREDES EXTERIORES								
MAMPOSTERIA	2 884	1 723	5 075	3 717	13 794	5 201	6 075	8 837
ADOBE	153	122	157	227	123	270	265	349
MADERA	34	42	28	222	28	14	24	29
OTROS	21	11		112	17	39	25	75
DEL TECHO								
MOSAICO, LOSA O CUB.ASF.	383	80	2 649	719	6 612	480	1 219	1 131
CHAPA METALICA	2 454	1 382	2 319	2 725	5 816	4 562	4 751	7 792
TEJA	122	155	65	265	1 297	247	144	151
CHAPA DE FIBROCEMENTO	90	233	197	475	152	214	232	139
URBANO								
	939	1 343	4 623	2 821	13 127	3 867	4 892	6 110
DE LOS PISOS								
MOSAICO O SIMILAR	1 337	978	3 088	1 730	11 871	3 159	3 693	4 763
MADERA	110	51	88	136	472	101	131	284
CEMENTO O LADRILLO FIJO	664	202	932	800	648	483	641	788
TIERRA	105	97	453	148	31	93	379	243
OTROS	23	15	62	7	105	31	48	32
DE LAS PAREDES EXTERIORES								
MAMPOSTERIA	2 133	1 257	4 485	2 518	13 029	3 805	4 756	5 961
ADOBE	81	58	115	59	79	47	111	132
MADERA	21	23	23	178	12		13	11
OTROS	4	5		66	7	15	12	6
DEL TECHO								
MOSAICO, LOSA O CUB.ASF.	310	58	2 434	591	6 288	403	1 133	1 037
CHAPA METALICA	1 770	957	1 922	1 665	5 419	3 182	3 450	4 828
TEJA	82	126	60	142	1 271	156	104	112
CHAPA DE FIBROCEMENTO	39	171	177	371	89	110	179	79
RURAL								
	853	555	637	1 457	835	1 657	1 497	3 180
DE LOS PISOS								
MOSAICO O SIMILAR	356	257	341	758	599	900	818	1 937
MADERA	39	34	15	119	10	65	35	465
CEMENTO O LADRILLO FIJO	378	201	210	460	170	566	468	605
TIERRA	61	55	58	75	25	104	170	124
OTROS	19	8	13	45	31	22	6	49
DE LAS PAREDES EXTERIORES								
MAMPOSTERIA	751	466	590	1 199	765	1 396	1 319	2 876
ADOBE	72	64	42	168	44	223	154	217
MADERA	13	19	5	44	16	14	11	18
OTROS	17	6		46	10	24	13	69
DEL TECHO								
MOSAICO, LOSA O CUB.ASF.	73	22	215	128	324	77	86	94
CHAPA METALICA	684	425	397	1 060	397	1 380	1 301	2 964
TEJA	40	29	5	123	26	91	40	39
CHAPA DE FIBROCEMENTO	41	62	20	104	63	104	53	60

VIVIENDAS PARTICULARES OCUPADAS, POR DEPARTAMENTO. TOTAL-URBANO-RURAL.
CUADRO 17: MATERIAL PREDOMINANTE EN LA CONSTRUCCION.

MATERIAL PREDOMINANTE EN LA CONSTRUCCION	PARTIDOS							
	CHACABUCO	CHASCOMUS	CHIVILCOY	DAIREAUX	DOLORES	ENSENADA	ESCOBAR	EXALTACION DE LA CRUZ
BUENOS AIRES								
TOTAL	11 890	8 213	15 924	3 758	6 394	11 178	19 681	3 580
DE LOS PISOS								
MOSAICO O SIMILAR	7 484	5 271	10 316	2 276	4 053	6 832	8 884	1 927
MADERA	386	740	992	171	593	1 700	772	210
CEMENTO O LADRILLO FIJO	3 240	1 662	3 816	1 011	1 268	2 338	8 072	1 219
TIERRA	591	446	635	262	421	198	1 529	166
OTROS	189	94	165	38	59	110	424	58
DE LAS PAREDES EXTERIORES								
MAMPOSTERIA	11 281	7 401	15 166	3 467	5 900	7 180	15 854	3 252
ADOBE	451	510	619	212	332	55	364	154
MADERA	86	130	90	34	100	3 104	3 060	108
OTROS	72	172	49	45	62	839	403	66
DEL TECHO								
MOSAICO, LOSA O CUB.ASF.	2 649	1 186	4 864	378	519	1 424	5 302	478
CHAPA METALICA	8 779	5 943	10 458	3 184	4 515	7 823	9 058	2 374
TEJA	139	387	152	112	355	526	1 520	334
CHAPA DE FIBROCEMENTO	230	533	333	60	904	1 011	2 772	341
URBANO								
	7 701	6 297	12 978	2 240	5 369	11 178	17 359	2 117
DE LOS PISOS								
MOSAICO O SIMILAR	5 677	4 345	9 141	1 507	3 624	6 832	8 062	1 301
MADERA	236	571	892	71	546	1 700	688	159
CEMENTO O LADRILLO FIJO	1 522	1 066	2 538	481	921	2 338	6 985	564
TIERRA	211	263	335	161	243	198	1 248	69
OTPOS	55	52	72	20	35	110	376	24
DE LAS PAREDES EXTERIORES								
MAMPOSTERIA	7 569	5 899	12 648	2 123	5 112	7 180	13 909	1 986
ADOBE	92	203	228	98	140	55	320	51
MADERA	35	72	67	13	85	3 104	2 795	56
OTROS	5	123	35	6	32	839	335	24
DEL TECHO								
MOSAICO, LOSA O CUB.ASF.	2 202	1 068	4 669	315	474	1 424	5 007	313
CHAPA METALICA	5 281	4 530	7 810	1 825	3 831	7 823	7 797	1 435
TEJA	66	252	110	70	300	526	1 284	206
CHAPA DE FIBROCEMENTO	101	345	294	21	720	1 011	2 347	143
RURAL								
	4 189	1 916	2 946	1 518	1 025		2 322	1 463
DE LOS PISOS								
MOSAICO O SIMILAR	1 807	926	1 175	769	429		822	626
MADERA	150	169	100	100	47		84	51
CEMENTO O LADRILLO FIJO	1 718	596	1 278	530	347		1 087	655
TIERRA	380	183	300	101	178		281	97
OTROS	134	42	93	18	24		48	34
DE LAS PAREDES EXTERIORES								
MAMPOSTERIA	3 712	1 502	2 518	1 344	788		1 945	1 266
ADOBE	359	307	391	114	192		44	103
MADERA	51	58	23	21	15		265	52
OTROS	67	49	14	39	30		68	42
DEL TECHO								
MOSAICO, LOSA O CUB.ASF.	447	118	195	63	45		295	165
CHAPA METALICA	3 498	1 413	2 648	1 359	684		1 261	939
TEJA	73	135	42	42	55		236	128
CHAPA DE FIBROCEMENTO	129	188	39	39	184		425	198

VIVIENDAS PARTICULARES OCUPADAS, POR DEPARTAMENTO. TOTAL-URBANO-RURAL. CUADRO 17: MATERIAL PREDOMINANTE EN LA CONSTRUCCION.

MATERIAL PREDOMINANTE EN LA CONSTRUCCION	PARTIDOS							
	GENERAL ALVARADO	GENERAL ALVEAR	GENERAL ARENALES	GENERAL BELGRANO	GENERAL GUIDO	GENERAL JUAN MADARIAGA	GENERAL LA MADRID	GENERAL LAS HERAS
BUENOS AIRES								
TOTAL	7 239	2 308	4 404	3 951	972	4 180	3 043	2 599
DE LOS PISOS								
MOSAICO O SIMILAR	4 761	1 372	2 798	2 459	464	2 313	1 893	1 628
MADERA	224	100	59	282	94	110	315	228
CEMENTO O LADRILLO FIJO	1 622	629	973	837	292	1 385	613	630
TIERRA	530	176	545	313	110	349	176	92
OTROS	102	31	29	60	12	23	46	21
DE LAS PAREDES EXTERIORES								
MAMPOSTERIA	6 445	2 177	4 114	3 525	862	3 875	2 859	2 439
ADOBE	79	100	263	298	88	77	119	78
MADERA	359	14		65	12	113	41	57
OTROS	356	17	27	63	10	115	24	25
DEL TECHO								
MOSAICO, LOSA O CUB.ASF.	819	119	1 974	155	16	443	241	489
CHAPA METALICA	3 187	1 940	2 188	3 387	823	2 455	2 192	1 696
TEJA	1 749	82	35	149	54	359	185	215
CHAPA DE FIBROCEMENTO	1 287	145	138	208	52	797	351	187
URBANO								
	6 054	1 593	2 915	3 084		3 637	1 498	1 669
DE LOS PISOS								
MOSAICO O SIMILAR	4 087	1 034	1 988	2 122		2 102	1 137	1 196
MADERA	162	67	40	189		85	108	144
CEMENTO O LADRILLO FIJO	1 267	363	537	550		1 145	161	265
TIERRA	461	114	336	174		282	71	52
OTROS	77	15	14	49		23	21	12
DE LAS PAREDES EXTERIORES								
MAMPOSTERIA	5 414	1 532	2 777	2 871		3 420	1 467	1 589
ADOBE	73	45	128	152		64	23	24
MADERA	299	8		42		83	3	41
OTROS	268	8	10	19		70	5	15
DEL TECHO								
MOSAICO, LOSA O CUB.ASF.	777	101	1 344	141		420	193	374
CHAPA METALICA	2 435	1 329	1 466	2 653		2 047	931	1 068
TEJA	1 504	60	20	115		334	109	113
CHAPA DE FIBROCEMENTO	1 158	90	66	143		759	233	109
RURAL								
	1 185	715	1 489	867	972	543	1 545	930
DE LOS PISOS								
MOSAICO O SIMILAR	674	338	810	337	464	211	756	432
MADERA	62	33	19	93	94	25	207	84
CEMENTO O LADRILLO FIJO	355	266	436	287	292	240	452	365
TIERRA	69	62	209	139	110	67	105	40
OTROS	25	16	15	11	12		25	9
DE LAS PAREDES EXTERIORES								
MAMPOSTERIA	1 031	645	1 337	654	862	455	1 392	850
ADOBE	6	55	135	146	88	13	96	54
MADERA	60	6		23	12	30	38	16
OTROS	88	9	17	44	10	45	19	10
DEL TECHO								
MOSAICO, LOSA O CUB.ASF.	42	18	630	14	16	23	48	115
CHAPA METALICA	752	611	722	734	823	408	1 261	628
TEJA	245	22	15	34	54	25	76	102
CHAPA DE FIBROCEMENTO	129	55	72	65	52	38	118	78

VIVIENDAS PARTICULARES OCUPADAS, POR DEPARTAMENTO. TOTAL-URBANO-RURAL.
CUADRO 17: MATERIAL PREDOMINANTE EN LA CONSTRUCCION.

MATERIAL PREDOMINANTE EN LA CONSTRUCCION	PARTIDOS							
	GENERAL LAVALLE	GENERAL PAZ	GENERAL PINTO	GENERAL PUEYRREDON	GENERAL RODRIGUEZ	GENERAL VIAMONTE	GENERAL VILLEGAS	GUAMINI
BUENOS AIRES								
TOTAL	315	2 738	5 015	122 956	8 448	4 858	7 408	3 513
DE LOS PISOS								
MOSAICO O SIMILAR	134	1 457	2 651	92 751	4 690	2 979	4 354	2 187
MADERA	78	197	318	6 567	306	200	476	256
CEMENTO O LADRILLO FIJO	78	766	1 472	19 946	2 825	885	1 844	791
TIERRA	22	263	478	2 207	510	636	710	234
OTROS	3	55	96	1 485	117	158	24	45
DE LAS PAREDES EXTERIORES								
MAMPOSTERIA	183	2 305	4 652	113 764	7 338	4 371	6 758	3 181
ADOBE	2	339	246	459	99	414	433	252
MADERA	104	53	30	7 124	860	30	101	27
OTROS	26	41	87	1 609	151	43	116	53
DEL TECHO								
MOSAICO, LOSA O CUB.ASF.	12	140	690	41 527	2 025	1 117	1 354	361
CHAPA METALICA	241	2 243	3 901	31 161	3 679	3 390	5 499	2 950
TEJA	43	136	163	33 903	628	118	336	109
CHAPA DE FIBROCEMENTO	14	163	218	13 124	1 832	152	143	75
URBANO								
		1 603	1 732	118 977	7 334	3 145	3 313	1 761
DE LOS PISOS								
MOSAICO O SIMILAR		1 017	1 241	91 137	4 219	2 188	2 164	1 174
MADERA		143	147	6 404	261	130	224	139
CEMENTO O LADRILLO FIJO		312	227	18 242	2 334	463	697	309
TIERRA		103	63	1 786	431	256	210	115
OTROS		28	54	1 408	89	108	18	24
DE LAS PAREDES EXTERIORES								
MAMPOSTERIA		1 452	1 674	110 498	6 365	3 043	3 124	1 647
ADOBE		107	25	382	67	82	69	86
MADERA		34	9	6 746	783	9	52	13
OTROS		10	24	1 351	119	11	68	15
DEL TECHO								
MOSAICO, LOSA O CUB.ASF.		113	287	41 154	1 810	896	757	289
CHAPA METALICA		1 266	1 326	29 164	3 247	2 043	2 268	1 366
TEJA		82	76	33 277	490	87	145	67
CHAPA DE FIBROCEMENTO		102	19	12 302	1 563	80	77	34
RURAL								
	315	1 135	3 283	3 979	1 114	1 713	4 095	1 752
DE LOS PISOS								
MOSAICO O SIMILAR	134	440	1 410	1 614	471	791	2 190	1 013
MADERA	78	54	171	163	45	70	252	117
CEMENTO O LADRILLO FIJO	78	454	1 245	1 704	491	422	1 147	482
TIERRA	22	160	415	421	79	380	500	119
OTROS	3	27	42	77	28	50	6	21
DE LAS PAREDES EXTERIORES								
MAMPOSTERIA	183	853	2 978	3 266	973	1 328	3 634	1 534
ADOBE	2	232	221	77	32	332	364	166
MADERA	104	19	21	378	77	21	49	14
OTROS	26	31	63	258	32	32	48	38
DEL TECHO								
MOSAICO, LOSA O CUB.ASF.	12	27	403	373	215	221	597	72
CHAPA METALICA	241	977	2 575	1 997	432	1 347	3 231	1 584
TEJA	43	54	87	626	138	31	191	42
CHAPA DE FIBROCEMENTO	14	61	199	822	269	72	66	41

VIVIENDAS PARTICULARES OCUPADAS, POR DEPARTAMENTO. TOTAL-URBANO-RURAL. CUADRO 17: MATERIAL PREDOMINANTE EN LA CONSTRUCCION.

MATERIAL PREDOMINANTE EN LA CONSTRUCCION	PARTIDOS							
	HIPOLITO YRIGOYEN	JUNIN	LA PLATA	LAPRIDA	LAS FLORES	LEANDRO N. ALEM	LINCOLN	LOBERIA
BUENOS AIRES								
TOTAL	2 603	21 429	132 261	2 619	6 406	4 593	10 704	4 965
DE LOS PISOS								
MOSAICO O SIMILAR	1 789	16 678	97 413	1 828	3 829	2 591	6 701	3 415
MADERA	86	791	14 780	147	456	195	578	280
CEMENTO O LADRILLO FIJO	531	2 564	16 441	480	1 241	1 193	2 469	902
TIERRA	171	978	2 072	140	784	567	756	350
OTROS	26	418	1 555	24	96	47	200	18
DE LAS PAREDES EXTERIORES								
MAMPOSTERIA	2 455	20 567	120 663	2 524	5 626	4 312	10 060	4 499
ADOBE	109	609	513	58	700	201	492	219
MADERA	24	151	8 476	17	42	30	48	52
OTROS	15	102	2 609	20	38	50	104	195
DEL TECHO								
MOSAICO, LOSA O CUB.ASF.	362	12 988	29 440	355	253	1 149	1 810	266
CHAPA METALICA	2 039	7 236	80 443	2 077	5 519	3 080	7 924	3 898
TEJA	100	612	9 884	61	116	239	515	369
CHAPA DE FIBROCEMENTO	90	420	9 779	95	388	75	357	362
URBANO								
	2 040	17 921	128 158	1 847	5 434	3 335	6 528	2 752
DE LOS PISOS								
MOSAICO O SIMILAR	1 525	15 186	95 781	1 434	3 417	2 067	4 578	2 144
MADERA	52	703	14 618	73	402	125	384	136
CEMENTO O LADRILLO FIJO	322	1 308	14 592	236	941	711	1 193	367
TIERRA	124	358	1 737	92	598	408	249	100
OTROS	17	366	1 430	12	76	24	124	5
DE LAS PAREDES EXTERIORES								
MAMPOSTERIA	1 968	17 654	117 539	1 807	4 963	3 202	6 392	2 699
ADOBE	50	135	391	25	416	108	75	44
MADERA	16	103	7 926	8	37	25	12	9
OTROS	6	29	2 302	7	18		49	
DEL TECHO								
MOSAICO, LOSA O CUB.ASF.	346	11 935	29 092	330	199	992	1 434	183
CHAPA METALICA	1 535	5 193	77 844	1 372	4 731	2 101	4 493	2 172
TEJA	89	537	9 727	51	83	194	345	186
CHAPA DE FIBROCEMENTO	58	163	8 982	70	353	27	215	181
RURAL								
	563	3 508	4 103	772	972	1 258	4 176	2 213
DE LOS PISOS								
MOSAICO O SIMILAR	264	1 492	1 632	394	412	524	2 123	1 271
MADERA	34	88	162	74	54	70	194	144
CEMENTO O LADRILLO FIJO	209	1 256	1 849	244	300	482	1 276	535
TIERRA	47	620	335	48	186	159	507	250
OTROS	9	52	125	12	20	23	76	13
DE LAS PAREDES EXTERIORES								
MAMPOSTERIA	487	2 913	3 124	717	663	1 110	3 668	1 800
ADOBE	59	474	122	33	284	93	417	175
MADERA	8	48	550	9	5	5	36	43
OTROS	9	73	307	13	20	50	55	195
DEL TECHO								
MOSAICO, LOSA O CUB.ASF.	16	1 053	348	25	54	157	376	83
CHAPA METALICA	504	2 043	2 599	705	788	979	3 431	1 726
TEJA	11	75	157	10	33	45	170	183
CHAPA DE FIBROCEMENTO	32	257	797	25	35	48	142	181

VIVIENDAS PARTICULARES OCUPADAS, POR DEPARTAMENTO. TOTAL-URBANO-RURAL.
CUADRO 17: MATERIAL PREDOMINANTE EN LA CONSTRUCCION.

MATERIAL PREDOMINANTE EN LA CONSTRUCCION	PARTIDOS							
	LOBOS	LUJAN	MAGDALENA	MAIPU	MAR CHIQUITA	MARCOS PAZ	MERCEDES	MONTE
BUENOS AIRES								
TOTAL	7 868	17 458	5 931	2 778	3 344	5 009	13 799	3 619
DE LOS PISOS								
MOSAICO O SIMILAR	4 870	11 761	3 615	1 693	1 898	2 072	8 901	2 203
MADERA	482	968	449	156	182	187	1 322	198
CEMENTO O LADRILLO FIJO	1 840	4 060	1 551	747	962	2 132	2 957	988
TIERRA	559	457	243	158	262	531	457	175
OTROS	117	212	73	24	40	87	162	55
DE LAS PAREDES EXTERIORES								
MAMPOSTERIA	7 125	16 452	5 130	2 505	2 977	4 040	13 257	3 282
ADOBE	475	354	351	143	138	174	248	190
MADERA	201	432	288	84	159	542	169	105
OTROS	67	220	162	46	70	253	125	42
DEL TECHO								
MOSAICO, LOSA O CUB.ASF.	637	2 767	597	183	232	1 785	7 370	244
CHAPA METALICA	6 232	11 996	4 346	2 065	2 140	2 062	5 241	2 519
TEJA	384	873	308	162	546	168	344	256
CHAPA DE FIBROCEMENTO	412	1 551	620	297	378	831	678	544
URBANO								
	5 692	15 794	3 334	2 072	1 799	3 767	11 329	2 368
DE LOS PISOS								
MOSAICO O SIMILAR	3 929	10 862	2 250	1 407	1 177	1 793	7 996	1 655
MADERA	389	864	144	102	118	145	1 200	114
CEMENTO O LADRILLO FIJO	1 059	3 509	797	458	364	1 386	1 780	472
TIERRA	255	382	118	90	124	361	244	87
OTROS	60	177	25	15	16	82	109	40
DE LAS PAREDES EXTERIORES								
MAMPOSTERIA	5 397	14 929	3 037	1 908	1 641	3 031	11 069	2 207
ADOBE	103	248	115	80	44	72	78	61
MADERA	152	407	120	57	90	465	103	79
OTROS	40	210	62	27	24	199	79	21
DEL TECHO								
MOSAICO, LOSA O CUB.ASF.	533	2 615	356	150	51	1 615	6 921	201
CHAPA METALICA	4 500	10 726	2 330	1 540	1 295	1 315	3 656	1 569
TEJA	280	753	154	129	234	144	236	181
CHAPA DE FIBROCEMENTO	226	1 429	470	198	192	580	421	386
RURAL								
	2 176	1 664	2 597	706	1 545	1 242	2 470	1 251
DE LOS PISOS								
MOSAICO O SIMILAR	941	899	1 365	286	721	279	905	548
MADERA	93	104	305	54	64	42	122	84
CEMENTO O LADRILLO FIJO	781	551	754	289	598	746	1 177	516
TIERRA	304	75	125	68	138	170	213	88
OTROS	57	35	48	9	24	5	53	15
DE LAS PAREDES EXTERIORES								
MAMPOSTERIA	1 728	1 523	2 093	597	1 336	1 009	2 188	1 075
ADOBE	372	106	236	63	94	102	170	129
MADERA	49	25	168	27	69	77	66	26
OTROS	27	10	100	19	46	54	46	21
DEL TECHO								
MOSAICO, LOSA O CUB.ASF.	104	152	241	33	181	170	449	43
CHAPA METALICA	1 732	1 270	2 016	525	845	747	1 585	950
TEJA	104	120	154	33	312	24	108	75
CHAPA DE FIBROCEMENTO	186	122	150	99	186	251	257	158

VIVIENDAS PARTICULARES OCUPADAS, POR DEPARTAMENTO. TOTAL-URBANO-RURAL.
CUADRO 17: MATERIAL PREDOMINANTE EN LA CONSTRUCCION.

MATERIAL PREDOMINANTE EN LA CONSTRUCCION	PARTIDOS							
	MUNICIPIO URBANO DE LA COSTA	MUNICIPIO URBANO DE M.HERMOSO	MUNICIPIO URBANO DE PINAMAR	MUNICIPIO URBANO DE V.GESELL	NAVARRO	NECOCHEA	9 DE JULIO	OLAVARRIA
BUENOS AIRES								
TOTAL	7 267	910	1 583	3 259	3 384	20 852	12 042	24 168
DE LOS PISOS								
MOSAICO O SIMILAR	5 272	652	1 282	2 471	1 657	16 714	8 305	17 869
MADERA	46	21	14	31	261	694	486	1 028
CEMENTO O LADRILLO FIJO	1 713	203	252	690	1 110	2 642	2 307	4 317
TIERRA	70	9	6	30	295	584	765	400
OTROS	166	25	29	37	61	218	179	554
DE LAS PAREDES EXTERIORES								
MAMPOSTERIA	6 957	869	1 536	3 139	3 008	20 282	11 059	23 407
ADOBE	29	9	7	5	304	258	754	287
MADERA	147	25	26	64	37	124	137	252
OTROS	134	7	14	51	35	188	92	222
DEL TECHO								
MOSAICO, LOSA O CUB.ASF.	4 783	326	694	1 293	351	3 054	2 516	8 009
CHAPA METALICA	396	310	87	109	2 680	7 959	8 789	13 019
TEJA	1 215	85	636	1 396	144	3 132	177	2 157
CHAPA DE FIBROCEMENTO	693	167	124	383	183	6 352	359	769
URBANO								
	5 861	834	1 298	3 259	1 962	18 472	8 205	20 043
DE LOS PISOS								
MOSAICO O SIMILAR	4 318	614	1 078	2 471	1 114	15 490	6 388	15 653
MADERA	30	16	7	31	157	554	265	729
CEMENTO O LADRILLO FIJO	1 330	176	185	690	538	1 867	1 145	2 973
TIERRA	52	4	5	30	111	357	331	169
OTROS	131	24	23	37	42	204	76	519
DE LAS PAREDES EXTERIORES								
MAMPOSTERIA	5 614	799	1 271	3 139	1 847	18 039	7 839	19 721
ADOBE	19	9	4	5	77	146	259	61
MADERA	120	23	13	64	24	120	107	192
OTROS	108	3	10	51	14	167		69
DEL TECHO								
MOSAICO, LOSA O CUB.ASF.	3 899	309	578	1 293	299	2 980	2 311	7 503
CHAPA METALICA	301	284	61	109	1 416	6 095	5 398	9 719
TEJA	959	75	536	1 396	107	3 008	127	2 066
CHAPA DE FIBROCEMENTO	557	151	95	383	120	6 066	244	616
RURAL								
	1 406	76	285		1 422	2 380	3 837	4 125
DE LOS PISOS								
MOSAICO O SIMILAR	954	38	204		543	1 224	1 917	2 216
MADERA	16	5	7		104	140	221	299
CEMENTO O LADRILLO FIJO	383	27	67		572	775	1 162	1 344
TIERRA	18	5	1		184	227	434	231
OTROS	35	1	6		19	14	103	35
DE LAS PAREDES EXTERIORES								
MAMPOSTERIA	1 343	70	265		1 161	2 243	3 220	3 686
ADOBE	10		3		227	112	495	226
MADERA	27	2	13		13	4	30	60
OTROS	26	4	4		21	21	92	153
DEL TECHO								
MOSAICO, LOSA O CUB.ASF.	884	17	116		52	74	205	506
CHAPA METALICA	95	26	26		1 264	1 864	3 391	3 300
TEJA	256	10	100		37	124	50	91
CHAPA DE FIBROCEMENTO	136	16	29		63	286	115	153

VIVIENDAS PARTICULARES OCUPADAS, POR DEPARTAMENTO. TOTAL-URBANO-RURAL. CUADRO 17: MATERIAL PREDOMINANTE EN LA CONSTRUCCION.

MATERIAL PREDOMINANTE EN LA CONSTRUCCION	PARTIDOS							
	PATAGONES	PEHUAJO	PELLEGRI-NI	PERGAMINO	PILA	PILAR	PUAN	RAMALLO
BUENOS AIRES								
TOTAL	6 700	10 653	3 662	23 553	854	20 340	5 614	6 205
DE LOS PISOS								
MOSAICO O SIMILAR	3 475	7 382	2 632	17 015	394	9 056	4 380	4 059
MADERA	261	515	180	1 097	46	608	273	197
CEMENTO O LADRILLO FIJO	2 166	2 096	529	4 212	274	8 524	722	1 486
TIERRA	680	478	276	1 022	129	1 765	224	397
OTROS	118	182	45	207	11	387	15	66
DE LAS PAREDES EXTERIORES								
MAMPOSTERIA	5 859	10 170	3 343	22 303	623	16 460	4 840	5 505
ADOBE	580	285	271	878	201	516	747	276
MADERA	43	83	15	198	11	2 810	11	220
OTROS	218	115	33	174	19	554	16	204
DEL TECHO								
MOSAICO, LOSA O CUB.ASF.	1 488	1 470	346	14 340	26	6 364	433	855
CHAPA METALICA	4 552	8 486	2 881	7 232	655	7 798	4 869	4 831
TEJA	122	379	164	471	74	1 495	224	149
CHAPA DE FIBROCEMENTO	232	207	245	1 048	77	3 827	53	334
URBANO								
	3 755	8 016	2 765	19 120		17 077	2 793	4 916
DE LOS PISOS								
MOSAICO O SIMILAR	2 232	5 941	2 132	14 781		7 575	2 339	3 584
MADERA	215	374	97	924		517	148	127
CEMENTO O LADRILLO FIJO	969	1 282	332	2 678		7 174	234	946
TIERRA	248	286	175	566		1 465	62	238
OTROS	91	133	29	171		346	10	21
DE LAS PAREDES EXTERIORES								
MAMPOSTERIA	3 508	7 751	2 658	18 434		13 697	2 516	4 457
ADOBE	186	141	94	362		321	261	181
MADERA	38	62	7	198		2 609	11	150
OTROS	23	62	6	126		450	5	128
DEL TECHO								
MOSAICO, LOSA O CUB.ASF.	1 310	1 226	317	13 288		5 671	263	763
CHAPA METALICA	2 097	6 297	2 077	4 164		6 297	2 406	3 812
TEJA	47	286	141	398		1 020	99	108
CHAPA DE FIBROCEMENTO	136	134	215	863		3 354	10	206
RURAL								
	2 945	2 637	897	4 433	854	3 263	2 821	1 289
DE LOS PISOS								
MOSAICO O SIMILAR	1 243	1 441	500	2 234	394	1 481	2 041	475
MADERA	46	141	83	173	46	91	125	70
CEMENTO O LADRILLO FIJO	1 197	814	197	1 534	274	1 350	488	540
TIERRA	432	192	101	456	129	300	162	159
OTROS	27	49	16	36	11	41	5	45
DE LAS PAREDES EXTERIORES								
MAMPOSTERIA	2 351	2 419	685	3 869	623	2 763	2 324	1 048
ADOBE	394	144	177	516	201	195	486	95
MADERA	5	21	8		11	201		70
OTROS	195	53	27	48	19	104	11	76
DEL TECHO								
MOSAICO, LOSA O CUB.ASF.	178	244	29	1 052	26	693	170	92
CHAPA METALICA	2 455	2 189	804	3 068	655	1 501	2 463	1 019
TEJA	75	93	23	73	74	475	125	41
CHAPA DE FIBROCEMENTO	96	73	30	185	77	473	43	128

VIVIENDAS PARTICULARES OCUPADAS, POR DEPARTAMENTO. TOTAL-URBANO-RURAL.
CUADRO 17: MATERIAL PREDOMINANTE EN LA CONSTRUCCION.

MATERIAL PREDOMINANTE EN LA CONSTRUCCION	PARTIDOS							
	RAUCH	RIVADAVIA	ROJAS	ROQUE PEREZ	SAAVEDRA	SALADILLO	SALIQUELO	SALTO
BUENOS AIRES								
TOTAL	3 862	3 761	6 258	2 787	5 420	7 186	2 075	7 349
DE LOS PISOS								
MOSAICO O SIMILAR	2 153	2 151	4 118	1 431	3 907	3 977	1 601	4 675
MADERA	273	300	314	146	441	299	67	223
CEMENTO O LADRILLO FIJO	1 012	992	1 299	718	648	2 178	313	1 796
TIERRA	376	282	370	451	78	670	76	602
OTROS	48	36	157	41	346	62	18	53
DE LAS PAREDES EXTERIORES								
MAMPOSTERIA	3 470	3 479	5 899	2 250	5 245	6 381	1 985	6 804
ADOBE	320	229	240	473	113	684	78	457
MADERA	31	29	64	34	9	39	7	71
OTROS	41	24	55	30	53	82	5	17
DEL TECHO								
MOSAICO, LOSA O CUB.ASF.	116	384	2 660	116	1 138	753	188	2 911
CHAPA METALICA	3 275	3 092	3 176	2 396	4 082	5 842	1 802	4 113
TEJA	165	165	71	116	129	134	33	75
CHAPA DE FIBROCEMENTO	250	79	261	117	44	311	31	181
URBANO								
	2 430	1 985	4 236	1 645	3 845	4 652	1 597	5 247
DE LOS PISOS								
MOSAICO O SIMILAR	1 636	1 319	3 067	974	2 940	2 867	1 281	3 717
MADERA	161	92	248	83	287	214	51	188
CEMENTO O LADRILLO FIJO	457	424	729	392	320	1 246	198	1 058
TIERRA	142	132	148	172	16	291	52	273
OTROS	34	18	44	24	282	34	15	11
DE LAS PAREDES EXTERIORES								
MAMPOSTERIA	2 346	1 919	4 094	1 487	3 815	4 416	1 560	5 052
ADOBE	62	56	77	126	19	164	29	135
MADERA	13	8	20	24		29	6	60
OTROS	9	2	45	8	11	43	2	
DEL TECHO								
MOSAICO, LOSA O CUB.ASF.	91	271	2 128	87	1 083	665	160	2 540
CHAPA METALICA	2 012	1 525	1 886	1 376	2 624	3 575	1 367	2 470
TEJA	102	123	7	94	97	104	29	51
CHAPA DE FIBROCEMENTO	197	47	156	68	30	214	24	127
RURAL								
	1 432	1 776	2 022	1 142	1 575	2 534	478	2 102
DE LOS PISOS								
MOSAICO O SIMILAR	517	832	1 051	457	967	1 110	320	958
MADERA	112	208	66	63	154	85	16	35
CEMENTO O LADRILLO FIJO	555	568	570	326	328	932	115	738
TIERRA	234	150	222	279	62	379	24	329
OTROS	14	18	113	17	64	28	3	42
DE LAS PAREDES EXTERIORES								
MAMPOSTERIA	1 124	1 560	1 805	763	1 430	1 965	425	1 752
ADOBE	258	173	163	347	94	520	49	322
MADERA	18	21	44	10	9	10	1	11
OTROS	32	22	10	22	42	39	3	17
DEL TECHO								
MOSAICO, LOSA O CUB.ASF.	25	113	532	29	55	88	28	371
CHAPA METALICA	1 263	1 567	1 290	1 020	1 458	2 267	435	1 643
TEJA	63	42	64	22	32	30	4	24
CHAPA DE FIBROCEMENTO	53	32	105	49	14	97	7	54

VIVIENDAS PARTICULARES OCUPADAS, POR DEPARTAMENTO. TOTAL-URBANO-RURAL. CUADRO 17: MATERIAL PREDOMINANTE EN LA CONSTRUCCION.

MATERIAL PREDOMINANTE EN LA CONSTRUCCION	PARTIDOS							
	SAN ANDRES DE GILES	SAN ANTONIO DE ARECO	SAN CAYETANO	SAN NICOLAS	SAN PEDRO	SAN VICENTE	SUIPACHA	TANDIL
BUENOS AIRES								
TOTAL	4 698	4 434	2 602	28 388	11 229	13 764	2 117	25 110
DE LOS PISOS								
MOSAICO O SIMILAR	2 587	2 700	1 836	17 885	6 120	6 498	1 065	19 924
MADERA	203	355	74	1 712	386	560	198	1 332
CEMENTO O LADRILLO FIJO	1 447	1 217	528	7 714	3 350	5 731	730	2 769
TIERRA	386	104	132	873	1 275	791	103	820
OTROS	75	58	32	204	98	184	21	265
DE LAS PAREDES EXTERIORES								
MAMPOSTERIA	4 212	4 212	2 468	26 185	9 773	11 347	1 938	23 969
ADOBE	393	112	116	341	957	175	143	386
MADERA	43	41	4	1 442	239	1 806	20	442
OTROS	50	69	14	420	260	436	16	313
DEL TECHO								
MOSAICO, LOSA O CUB.ASF.	441	1 398	189	10 551	2 931	4 399	286	2 619
CHAPA METALICA	3 952	2 593	2 100	14 344	7 099	6 046	1 611	19 032
TEJA	133	308	117	1 284	419	930	87	2 423
CHAPA DE FIBROCEMENTO	133	120	183	1 800	585	1 876	98	682
URBANO								
	2 836	3 468	1 804	26 895	8 032	12 875	1 323	22 377
DE LOS PISOS								
MOSAICO O SIMILAR	1 911	2 282	1 350	17 357	5 227	6 141	781	18 408
MADERA	136	298	44	1 669	303	524	120	1 144
CEMENTO O LADRILLO FIJO	717	775	283	7 034	1 995	5 348	347	2 091
TIERRA	49	75	108	648	462	700	56	536
OTROS	23	38	19	187	45	162	19	198
DE LAS PAREDES EXTERIORES								
MAMPOSTERIA	2 691	3 300	1 728	24 942	7 505	10 657	1 230	21 659
ADOBE	97	77	73	246	229	100	69	173
MADERA	37	41	1	1 348	168	1 716	16	375
OTROS	11	50	2	359	130	402	8	170
DEL TECHO								
MOSAICO, LOSA O CUB.ASF.	350	1 279	174	10 364	2 644	4 327	233	2 569
CHAPA METALICA	2 356	1 899	1 486	13 205	4 493	5 420	951	16 694
TEJA	79	221	62	1 258	364	930	48	2 281
CHAPA DE FIBROCEMENTO	46	60	77	1 675	398	1 739	64	577
RURAL								
	1 862	966	798	1 493	3 197	889	794	2 733
DE LOS PISOS								
MOSAICO O SIMILAR	676	418	486	528	893	357	284	1 516
MADERA	67	57	30	43	83	36	78	188
CEMENTO O LADRILLO FIJO	730	442	245	680	1 355	383	383	678
TIERRA	337	29	24	225	813	91	47	284
OTROS	52	20	13	17	53	22	2	67
DE LAS PAREDES EXTERIORES								
MAMPOSTERIA	1 521	912	740	1 243	2 268	690	708	2 310
ADOBE	296	35	43	95	728	75	74	213
MADERA	6		3	94	71	90	4	67
OTROS	39	19	12	61	130	34	8	143
DEL TECHO								
MOSAICO, LOSA O CUB.ASF.	91	119	15	187	287	72	53	50
CHAPA METALICA	1 596	694	614	1 139	2 606	626	660	2 338
TEJA	54	87	55	26	55	50	39	142
CHAPA DE FIBROCEMENTO	87	60	106	125	187	137	34	105

VIVIENDAS PARTICULARES OCUPADAS, POR DEPARTAMENTO. TOTAL-URBANO-RURAL. CUADRO 17: MATERIAL PREDOMINANTE EN LA CONSTRUCCION.

MATERIAL PREDOMINANTE EN LA CONSTRUCCION	PARTIDOS							
	TAPALQUE	TORDILLO	TORNQUIST	TRENQUE LAUQUEN	TRES ARROYOS	25 DE MAYO	VILLARINO	ZARATE
BUENOS AIRES								
TOTAL	2 296	403	2 981	9 172	16 024	9 942	6 193	20 063
DE LOS PISOS								
MOSAICO O SIMILAR	1 095	140	2 078	6 701	11 575	5 312	3 267	12 046
MADERA	118	19	147	434	1 029	551	155	1 073
CEMENTO O LADRILLO FIJO	802	165	628	1 666	2 991	2 784	2 049	5 785
TIERRA	241	58	98	251	337	1 060	614	928
OTROS	40	21	30	120	92	235	108	231
DE LAS PAREDES EXTERIORES								
MAMPOSTERIA	2 072	322	2 818	8 840	15 652	8 748	5 261	17 771
ADOBE	185	15	129	233	222	939	664	786
MADERA	14	34	16	29	70	141	65	1 077
OTROS	25	32	18	70	80	114	203	429
DEL TECHO								
MOSAICO, LOSA O CUB.ASF.	97	14	242	1 290	1 214	535	653	9 452
CHAPA METALICA	1 908	263	2 433	7 288	12 608	8 455	4 767	7 716
TEJA	60	25	174	284	1 064	187	195	613
CHAPA DE FIBROCEMENTO	193	87	112	266	1 038	547	337	1 878
URBANO								
	1 365		1 394	7 224	12 834	6 175	2 727	18 538
DE LOS PISOS								
MOSAICO O SIMILAR	764		1 082	5 731	9 880	3 814	1 750	11 617
MADERA	56		63	257	828	373	52	958
CEMENTO O LADRILLO FIJO	424		197	1 017	1 842	1 385	712	5 126
TIERRA	100		35	158	211	434	133	660
OTROS	21		17	61	73	169	80	177
DE LAS PAREDES EXTERIORES								
MAMPOSTERIA	1 311		1 370	7 180	12 703	5 810	2 561	16 595
ADOBE	47		16	22	37	246	100	624
MADERA	3		3	10	38	72	25	915
OTROS	4		5	12	56	47	41	404
DEL TECHO								
MOSAICO, LOSA O CUB.ASF.	76		139	1 231	1 093	384	363	9 159
CHAPA METALICA	1 078		1 171	5 598	10 141	5 170	1 983	6 681
TEJA	44		55	170	872	95	156	582
CHAPA DE FIBROCEMENTO	146		22	196	670	393	154	1 738
RURAL								
	931	403	1 587	1 948	3 190	3 767	3 466	1 525
DE LOS PISOS								
MOSAICO O SIMILAR	331	140	996	970	1 695	1 498	1 517	429
MADERA	62	19	84	177	201	178	103	115
CEMENTO O LADRILLO FIJO	378	165	431	649	1 149	1 399	1 337	659
TIERRA	141	58	63	93	126	626	481	268
OTROS	19	21	13	59	19	66	28	54
DE LAS PAREDES EXTERIORES								
MAMPOSTERIA	761	322	1 448	1 660	2 949	2 938	2 700	1 176
ADOBE	138	15	113	211	185	693	564	162
MADERA	11	34	13	19	32	69	40	162
OTROS	21	32	13	58	24	67	162	25
DEL TECHO								
MOSAICO, LOSA O CUB.ASF.	21	14	103	59	121	151	290	293
CHAPA METALICA	830	263	1 262	1 690	2 467	3 285	2 784	1 035
TEJA	16	25	119	114	192	92	39	31
CHAPA DE FIBROCEMENTO	47	87	90	70	368	154	183	140

VIVIENDAS PARTICULARES OCUPADAS, POR DEPARTAMENTO. TOTAL-URBANO-RURAL. CUADRO 17: MATERIAL PREDOMINANTE EN LA CONSTRUCCION.

MATERIAL PREDOMINANTE EN LA CONSTRUCCION	TOTAL	DEPARTAMENTOS							
		AMBATO	ANCASTI	ANDAL-GALA	ANTOFAG. DE LA SIERRA	BELEN	CAPAYAN	CAPITAL	EL ALTO
CATAMARCA									
TOTAL	42 868	771	644	2 418	210	3 729	2 076	15 188	762
DE LOS PISOS									
MOSAICO O SIMILAR	16 659	106	31	655		806	423	10 308	91
MADERA	138	1		36		1	4	49	6
CEMENTO O LADRILLO FIJO	8 126	111	128	577	8	488	540	2 307	189
TIERRA	16 936	525	454	1 113	189	2 325	1 054	2 270	459
OTROS	1 009	28	31	37	13	109	55	254	17
DE LAS PAREDES EXTERIORES									
MAMPOSTERIA	20 744	79	120	696	1	704	918	12 471	230
ADOBE	18 645	664	215	1 573	129	2 566	911	2 453	143
MADERA	341		5	19	1	17	18	45	24
OTROS	3 138	28	304	130	79	442	229	219	365
DEL TECHO									
MOSAICO, LOSA O CUB.ASF.	13 594	35	17	307	1	376	430	9 591	64
CHAPA METALICA	7 385	346		849	1	269	621	1 776	421
TEJA	2 083	18		82		39	46	1 195	14
CHAPA DE FIBROCEMENTO	1 747	97		81		56	145	776	8
OTROS	18 059	275		1 099	208	2 989	834	1 850	255
URBANO									
	23 634			1 428		1 536		15 048	
DE LOS PISOS									
MOSAICO O SIMILAR	13 945			534		574		10 271	
MADERA	73			13		1		49	
CEMENTO O LADRILLO FIJO	4 106			355		268		2 276	
TIERRA	5 078			500		657		2 202	
OTROS	432			26		36		250	
DE LAS PAREDES EXTERIORES									
MAMPOSTERIA	16 103			560		456		12 409	
ADOBE	7 096			824		1 048		2 382	
MADERA	77			5		5		45	
OTROS	358			39		27		212	
DEL TECHO									
MOSAICO, LOSA O CUB.ASF.	11 929			275		313		9 554	
CHAPA METALICA	2 731			452		44		1 762	
TEJA	1 674			57		33		1 185	
CHAPA DE FIBROCEMENTO	1 013			41		18		763	
OTROS	6 287			603		1 128		1 784	
RURAL									
	19 234	771	644	990	210	2 193	2 076	140	762
DE LOS PISOS									
MOSAICO O SIMILAR	2 714	106	31	121		232	423	37	91
MADERA	65	1		23			4		6
CEMENTO O LADRILLO FIJO	4 020	111	128	222	8	220	540	31	189
TIERRA	11 858	525	454	613	189	1 668	1 054	68	459
OTROS	577	28	31	11	13	73	55	4	17
DE LAS PAREDES EXTERIORES									
MAMPOSTERIA	4 641	79	120	136	1	248	918	62	230
ADOBE	11 549	664	215	749	129	1 518	911	71	143
MADERA	264		5	14	1	12	18		24
OTROS	2 780	28	304	91	79	415	229	7	365
DEL TECHO									
MOSAICO, LOSA O CUB.ASF.	1 665	35	17	32	1	63	430	37	64
CHAPA METALICA	4 654	346	258	397	1	225	621	14	421
TEJA	409	18	6	25		6	46	10	14
CHAPA DE FIBROCEMENTO	734	97	11	40		38	145	13	8
OTROS	11 772	275	352	496	208	1 861	834	66	255

VIVIENDAS PARTICULARES OCUPADAS, POR DEPARTAMENTO. TOTAL-URBANO-RURAL.
CUADRO 17: MATERIAL PREDOMINANTE EN LA CONSTRUCCION.

MATERIAL PREDOMINANTE EN LA CONSTRUCCION	DEPARTAMENTOS							
	FRAY MAMERTO ESQUIU	LA PAZ	PACLIN	POMAN	SANTA MARIA	SANTA ROSA	TINOGASTA	VALLE VIEJO
CATAMARCA								
TOTAL	1 296	2 855	736	1 367	2 967	1 467	3 951	2 431
DE LOS PISOS								
MOSAICO O SIMILAR	460	610	109	228	782	175	863	1 012
MADERA	7	14	1	1		11	2	5
CEMENTO O LADRILLO FIJO	438	700	192	204	324	385	887	648
TIERRA	360	1 441	418	913	1 766	867	2 078	704
OTROS	31	90	16	21	95	29	121	62
DE LAS PAREDES EXTERIORES								
MAMPOSTERIA	565	1 570	159	236	473	647	482	1 393
ADOBE	665	914	525	967	2 228	609	3 097	986
MADERA	43	43	6	28	3	61	8	20
OTROS	23	328	46	136	263	150	364	32
DEL TECHO								
MOSAICO, LOSA O CUB.ASF.	347	633	67	89	325	108	275	929
CHAPA METALICA	299	541	298	364	156	813	34	339
TEJA	89	72	16	10	128	49	17	302
CHAPA DE FIBROCEMENTO	125	119	38	26	36	57	21	151
OTROS	436	1 490	317	878	2 322	440	3 604	710
URBANO								
		742			1 121		1 686	2 073
DE LOS PISOS								
MOSAICO O SIMILAR		355			607		641	963
MADERA		4					2	4
CEMENTO O LADRILLO FIJO		163			117		386	541
TIERRA		214			372		621	512
OTROS		6			25		36	53
DE LAS PAREDES EXTERIORES								
MAMPOSTERIA		615			366		418	1 279
ADOBE		97			751		1 233	761
MADERA.		4					4	14
OTROS		26			4		31	19
DEL TECHO								
MOSAICO, LOSA O CUB.ASF.		371			278		250	888
CHAPA METALICA		91			83		21	278
TEJA		18			88		14	279
CHAPA DE FIBROCEMENTO		28			27		15	121
OTROS		234			645		1 386	507
RURAL								
	1 296	2 113	736	1 367	1 846	1 467	2 265	358
DE LOS PISOS								
MOSAICO O SIMILAR	460	255	109	228	175	175	222	49
MADERA	7	10	1	1		11		1
CEMENTO O LADRILLO FIJO	438	537	192	204	207	385	501	107
TIERRA	360	1 227	418	913	1 394	867	1 457	192
OTROS	31	84	16	21	70	29	85	9
DE LAS PAREDES EXTERIORES								
MAMPOSTERIA	565	955	159	236	107	647	64	114
ADOBE	665	817	525	967	1 477	609	1 864	225
MADERA	43	39	6	28	3	61	4	6
OTROS	23	302	46	136	259	150	333	13
DEL TECHO								
MOSAICO, LOSA O CUB.ASF.	347	262	67	89	47	108	25	41
CHAPA METALICA	299	450	298	364	73	813	13	61
TEJA	89	54	16	10	40	49	3	23
CHAPA DE FIBROCEMENTO	125	91	38	26	9	57	6	30
OTROS	436	1 256	317	878	1 677	440	2 218	203

VIVIENDAS PARTICULARES OCUPADAS, POR DEPARTAMENTO. TOTAL-URBANO-RURAL.
CUADRO 17: MATERIAL PREDOMINANTE EN LA CONSTRUCCION.

MATERIAL PREDOMINANTE EN LA CONSTRUCCION	TOTAL	DEPARTAMENTOS							
		CALAMU-CHITA	CAPITAL	COLON	CRUZ DEL EJE	GENERAL ROCA	GENERAL SAN MARTIN	ISCHILIN	JUAREZ CELMAN
CORDOBA									
TOTAL	610 111	10 193	235 983	23 427	10 821	8 238	26 044	6 340	12 547
DE LOS PISOS									
MOSAICO O SIMILAR	439 069	5 739	185 648	15 162	5 369	5 145	19 589	3 621	8 806
MADERA	15 398	65	9 292	269	85	317	387	130	210
CEMENTO O LADRILLO FIJO	115 172	3 140	32 473	6 435	2 496	2 050	5 101	1 710	2 423
TIERRA	34 141	1 055	6 118	1 309	2 556	663	827	760	1 044
OTROS	6 331	194	2 452	252	315	63	140	119	64
DE LAS PAREDES EXTERIORES									
MAMPOSTERIA	586 421	8 856	233 082	22 643	9 224	7 690	25 464	5 600	11 922
ADOBE	16 730	834	1 616	491	1 230	418	312	599	528
MADERA	1 326	168	345	95	6	20	27	13	14
OTROS	5 634	335	940	198	361	110	241	128	83
DEL TECHO									
MOSAICO, LOSA O CUB.ASF.	449 616	5 621	203 724	14 844	6 227	2 353	19 757	3 551	8 070
CHAPA METALICA	99 255	1 789	16 182	3 622	1 256	5 621	5 403	1 521	4 123
TEJA	34 059	1 793	10 501	3 858	572	154	426	519	107
CHAPA DE FIBROCEMENTO	8 130	342	2 477	537	266	67	236	79	79
OTROS	19 051	648	3 099	566	2 500	43	222	670	168
URBANO									
	493 830	5 782	231 235	16 777	7 158	4 669	20 268	4 773	8 198
DE LOS PISOS									
MOSAICO O SIMILAR	387 978	3 915	183 572	12 643	4 740	3 414	16 593	3 328	6 467
MADERA	13 112	35	9 262	171	46	132	234	53	129
CEMENTO O LADRILLO FIJO	73 588	1 485	30 797	3 396	1 245	830	2 743	1 093	1 028
TIERRA	14 769	244	5 310	455	911	257	571	218	540
OTROS	4 383	103	2 294	112	216	36	127	81	34
DE LAS PAREDES EXTERIORES									
MAMPOSTERIA	486 363	5 511	228 782	16 429	6 850	4 578	19 843	4 611	7 873
ADOBE	4 434	83	1 282	214	270	58	172	147	253
MADERA	885	141	302	59		11	18		9
OTROS	2 148	47	869	75	38	22	235	15	63
DEL TECHO									
MOSAICO, LOSA O CUB.ASF.	397 940	3 477	201 096	11 275	4 871	1 536	16 612	3 097	6 095
CHAPA METALICA	56 872	515	14 719	2 219	924	2 972	2 975	1 158	1 899
TEJA	26 421	1 446	10 285	2 739	343	117	360	193	66
CHAPA DE FIBROCEMENTO	5 408	172	2 302	304	150	20	135	72	41
OTROS	7 189	172	2 833	240	870	24	186	253	97
RURAL									
	116 281	4 411	4 748	6 650	3 663	3 569	5 776	1 567	4 349
DE LOS PISOS									
MOSAICO O SIMILAR	51 091	1 824	2 076	2 519	629	1 731	2 996	293	2 339
MADERA	2 286	30	30	98	39	185	153	77	81
CEMENTO O LADRILLO FIJO	41 584	1 655	1 676	3 039	1 251	1 220	2 358	617	1 395
TIERRA	19 372	811	808	854	1 645	406	256	542	504
OTROS	1 948	91	158	140	99	27	13	38	30
DE LAS PAREDES EXTERIORES									
MAMPOSTERIA	100 058	3 345	4 300	6 214	2 374	3 112	5 621	989	4 049
ADOBE	12 296	751	334	277	960	360	140	452	275
MADERA	441	27	43	36	6	9	9	13	5
OTROS	3 486	288	71	123	323	88	6	113	20
DEL TECHO									
MOSAICO, LOSA O CUB.ASF.	51 676	2 144	2 628	3 569	1 356	817	3 145	454	1 975
CHAPA METALICA	42 383	1 274	1 463	1 403	332	2 649	2 428	363	2 224
TEJA	7 638	347	216	1 119	229	37	66	326	41
CHAPA DE FIBROCEMENTO	2 722	170	175	233	116	47	101	7	38
OTROS	11 862	476	266	326	1 630	19	36	417	71

VIVIENDAS PARTICULARES OCUPADAS, POR DEPARTAMENTO. TOTAL-URBANO-RURAL.
CUADRO 17: MATERIAL PREDOMINANTE EN LA CONSTRUCCION.

MATERIAL PREDOMINANTE EN LA CONSTRUCCION	DEPARTAMENTOS								
	MARCOS JUAREZ	MINAS	POCHO	PRES. R. SAENZ PEÑA	PUNILLA	RIO CUARTO	RIO PRIMERO	RIO SECO	RIO SEGUNDO
CORDOBA									
TOTAL	26 956	1 241	1 329	9 027	26 841	50 737	8 805	2 408	19 511
DE LOS PISOS									
MOSAICO O SIMILAR	20 776	160	202	6 543	21 012	35 826	4 067	468	12 927
MADERA	509	12	10	208	587	1 101	199	15	191
CEMENTO O LADRILLO FIJO	4 702	342	346	1 426	3 942	10 532	3 144	768	5 519
TIERRA	782	657	713	798	936	2 955	1 262	1 098	704
OTROS	187	70	58	52	364	323	133	59	170
DE LAS PAREDES EXTERIORES									
MAMPOSTERIA	26 679	522	563	8 608	25 966	48 678	7 821	1 489	19 104
ADOBE	167	470	639	306	533	1 669	530	621	272
MADERA	25	1	4	46	70	58	66	14	47
OTROS	85	248	123	67	272	332	388	284	88
DEL TECHO									
MOSAICO, LOSA O CUB.ASF.	19 488	297	398	4 871	14 523	38 628	4 778	570	14 703
CHAPA METALICA	6 249	112	104	3 887	3 380	10 675	2 547	381	3 681
TEJA	540	48	70	147	7 599	607	372	555	434
CHAPA DE FIBROCEMENTO	353	21	30	109	774	362	291	36	213
OTROS	326	763	727	13	565	465	817	866	480
URBANO									
	21 741			5 835	23 936	40 151	2 642		13 753
DE LOS PISOS									
MOSAICO O SIMILAR	17 662			4 749	19 507	30 374	1 565		9 957
MADERA	302			94	496	908	45		76
CEMENTO O LADRILLO FIJO	3 132			591	3 098	6 868	809		3 260
TIERRA	518			367	602	1 748	199		361
OTROS	127			34	233	253	24		99
DE LAS PAREDES EXTERIORES									
MAMPOSTERIA	21 564			5 715	23 436	39 325	2 424		13 546
ADOBE	92			68	293	541	141		135
MADERA	11			29	39	28	31		22
OTROS	74			23	168	257	46		50
DEL TECHO									
MOSAICO, LOSA O CUB.ASF.	16 847			3 759	13 426	33 583	1 894		11 448
CHAPA METALICA	3 972			1 922	2 637	5 588	453		1 604
TEJA	443			101	6 869	377	86		373
CHAPA DE FIBROCEMENTO	212			46	611	230	103		88
OTROS	267			7	393	373	106		240
RURAL									
	5 215	1 241	1 329	3 192	2 905	10 586	6 163	2 408	5 758
DE LOS PISOS									
MOSAICO O SIMILAR	3 114	160	202	1 794	1 505	5 452	2 502	468	2 970
MADERA	207	12	10	114	91	193	154	15	115
CEMENTO O LADRILLO FIJO	1 570	342	346	835	844	3 664	2 335	768	2 259
TIERRA	264	657	713	431	334	1 207	1 063	1 098	343
OTROS	60	70	58	18	131	70	109	59	71
DE LAS PAREDES EXTERIORES									
MAMPOSTERIA	5 115	522	563	2 893	2 530	9 353	5 397	1 489	5 558
ADOBE	75	470	639	238	240	1 128	389	621	137
MADERA	14	1	4	17	31	30	35	14	25
OTROS	11	248	123	44	104	75	342	284	38
DEL TECHO									
MOSAICO, LOSA O CUB.ASF.	2 641	297	398	1 112	1 097	5 045	2 884	570	3 255
CHAPA METALICA	2 277	112	104	1 965	743	5 087	2 094	381	2 077
TEJA	97	48	70	46	730	230	286	555	61
CHAPA DE FIBROCEMENTO	141	21	30	63	163	132	188	36	125
OTROS	59	763	727	6	172	92	711	866	240

VIVIENDAS PARTICULARES OCUPADAS, POR DEPARTAMENTO. TOTAL-URBANO-RURAL.
CUADRO 17: MATERIAL PREDOMINANTE EN LA CONSTRUCCION.

MATERIAL PREDOMINANTE EN LA CONSTRUCCION	DEPARTAMENTOS								
	SAN ALBERTO	SAN JAVIER	SAN JUSTO	SANTA MARIA	SOBRE-MONTE	TERCERO ARRIBA	TOTORAL	TULUMBA	UNION
CORDOBA									
TOTAL	5 003	8 583	43 844	14 822	1 064	24 842	3 124	2 976	25 405
DE LOS PISOS									
MOSAICO O SIMILAR	1 876	4 288	34 127	9 428	233	18 587	1 301	552	17 617
MADERA	12	45	709	267	5	161	46	37	529
CEMENTO O LADRILLO FIJO	1 084	2 148	8 227	4 017	423	4 947	1 156	1 018	5 603
TIERRA	1 949	1 967	511	991	377	931	581	1 275	1 322
OTROS	82	135	270	119	26	216	40	94	334
DE LAS PAREDES EXTERIORES									
MAMPOSTERIA	3 590	7 149	43 512	14 098	578	24 435	2 642	1 830	24 676
ADOBE	1 087	1 367	187	560	375	214	317	889	499
MADERA	11		42	38	17	132	8	12	47
OTROS	315	67	103	126	94	61	157	245	183
DEL TECHO									
MOSAICO, LOSA O CUB.ASF.	2 365	4 386	32 505	10 050	290	20 069	1 285	823	15 440
CHAPA METALICA	383	1 520	9 718	3 077	150	3 861	757	538	8 718
TEJA	400	917	794	1 009	238	551	759	654	435
CHAPA DE FIBROCEMENTO	157	180	512	299	28	195	54	71	362
OTROS	1 698	1 580	315	387	358	166	269	890	450
URBANO									
	2 063	4 992	32 236	9 700		19 898	906		17 117
DE LOS PISOS									
MOSAICO O SIMILAR	1 293	3 488	27 614	7 450		16 036	610		13 001
MADERA		26	422	217		110	19		335
CEMENTO O LADRILLO FIJO	486	972	3 857	1 767		3 039	190		2 902
TIERRA	269	439	228	225		523	82		702
OTROS	15	67	115	41		190	5		177
DE LAS PAREDES EXTERIORES									
MAMPOSTERIA	1 966	4 830	32 128	9 594		19 716	842		16 800
ADOBE	82	148	61	67		46	57		224
MADERA	5		9	30		107			34
OTROS	10	14	38	9		29	7		59
DEL TECHO									
MOSAICO, LOSA O CUB.ASF.	1 492	3 585	26 389	7 551		17 335	567		12 005
CHAPA METALICA	110	762	4 786	1 424		1 787	171		4 275
TEJA	203	236	687	525		520	117		335
CHAPA DE FIBROCEMENTO	53	63	265	141		144	9		247
OTROS	205	346	109	59		112	42		255
RURAL									
	2 940	3 591	11 608	5 122	1 064	4 944	2 218	2 976	8 288
DE LOS PISOS									
MOSAICO O SIMILAR	583	800	6 513	1 978	233	2 551	691	552	4 616
MADERA	12	19	287	50	5	51	27	37	194
CEMENTO O LADRILLO FIJO	598	1 176	4 370	2 250	423	1 908	966	1 018	2 701
TIERRA	1 680	1 528	283	766	377	408	499	1 275	[illegible]
OTROS	67	68	155	78	26	26	35	94	[illegible]
DE LAS PAREDES EXTERIORES									
MAMPOSTERIA	1 624	2 319	11 384	4 504	578	4 719	1 800	1 830	7 876
ADOBE	1 005	1 219	126	493	375	168	260	889	275
MADERA	6		33	8	17	25	8	12	13
OTROS	305	53	65	117	94	32	150	245	124
DEL TECHO									
MOSAICO, LOSA O CUB.ASF.	873	801	6 116	2 499	290	2 734	718	823	3 435
CHAPA METALICA	273	758	4 932	1 653	150	2 074	586	538	4 443
TEJA	197	681	107	484	238	31	642	654	100
CHAPA DE FIBROCEMENTO	104	117	247	158	28	51	45	71	115
OTROS	1 493	1 234	206	328	358	54	227	890	195

VIVIENDAS PARTICULARES OCUPADAS, POR DEPARTAMENTO. TOTAL-URBANO-RURAL. CUADRO 17: MATERIAL PREDOMINANTE EN LA CONSTRUCCION.

MATERIAL PREDOMINANTE EN LA CONSTRUCCION	TOTAL	DEPARTAMENTOS							
		BELLA VISTA	BERON DE ASTRADA	CAPITAL	CONCEP-CION	CURUZU CUATIA	EMPEDRA-DO	ESQUINA	GENERAL ALVEAR
CORRIENTES									
TOTAL	140 198	5 616	540	39 129	2 765	8 410	2 909	5 201	1 753
DE LOS PISOS									
MOSAICO O SIMILAR	46 698	1 467	35	20 837	166	3 151	390	1 141	504
MADERA	1 632	28	4	359	6	126	13	46	53
CEMENTO O LADRILLO FIJO	39 860	2 062	137	10 222	569	1 901	838	1 399	586
TIERRA	47 518	1 762	323	6 777	1 859	3 055	1 602	2 384	563
OTROS	4 490	297	41	934	165	177	66	231	47
DE LAS PAREDES EXTERIORES									
MAMPOSTERIA	93 629	3 660	149	33 240	756	5 814	1 260	2 903	1 282
ADOBE	21 453	790	86	2 489	638	1 916	1 027	818	243
MADERA	5 434	45	8	1 541	14	67	156	28	25
OTROS	19 682	1 121	297	1 859	1 357	613	466	1 452	203
DEL TECHO									
MOSAICO, LOSA O CUB.ASF.	9 900	157	6	6 172	24	399	56	201	20
CHAPA METALICA	69 466	3 085	175	22 997	636	4 096	1 653	1 617	731
TEJA	5 227	224	5	2 340	11	228	135	136	47
CHAPA DE FIBROCEMENTO	8 756	377	20	2 405	39	594	120	228	226
OTROS	46 849	1 773	334	5 215	2 055	3 093	945	3 019	729
URBANO	91 671	3 238		37 646	489	5 608	1 037	2 374	1 296
DE LOS PISOS									
MOSAICO O SIMILAR	42 622	1 315		20 657	79	2 825	336	1 021	458
MADERA	1 259	19		343	3	91	6	43	43
CEMENTO O LADRILLO FIJO	26 389	1 209		9 810	190	1 194	394	703	442
TIERRA	19 318	598		6 016	198	1 410	273	513	320
OTROS	2 083	97		820	19	88	28	94	33
DE LAS PAREDES EXTERIORES									
MAMPOSTERIA	74 028	2 525		32 530	276	4 585	699	1 846	1 051
ADOBE	8 584	373		2 122	83	769	241	80	109
MADERA	3 802	28		1 475		46	24	10	11
OTROS	5 257	312		1 519	130	208	73	438	125
DEL TECHO									
MOSAICO, LOSA O CUB.ASF.	9 452	139		6 136		379	29	195	16
CHAPA METALICA	52 294	2 015		22 204		3 125	619	1 176	590
TEJA	4 376	201		2 300		199	102	110	43
CHAPA DE FIBROCEMENTO	6 609	241		2 349	6	474	58	127	194
OTROS	18 940	642		4 657	236	1 431	229	766	453
RURAL	48 527	2 378	540	1 483	2 276	2 802	1 872	2 827	457
DE LOS PISOS									
MOSAICO O SIMILAR	4 076	152	35	180	87	326	54	120	46
MADERA	373	9	4	16	3	35	7	3	10
CEMENTO O LADRILLO FIJO	13 471	853	137	412	379	707	444	696	144
TIERRA	28 200	1 164	323	761	1 661	1 645	1 329	1 871	243
OTROS	2 407	200	41	114	146	89	38	137	14
DE LAS PAREDES EXTERIORES									
MAMPOSTERIA	19 601	1 135	149	710	480	1 229	561	1 057	231
ADOBE	12 869	417	86	367	555	1 147	786	738	134
MADERA	1 632	17	8	66	14	21	132	18	14
OTROS	14 425	809	297	340	1 227	405	393	1 014	78
DEL TECHO									
MOSAICO, LOSA O CUB.ASF.	448	18	6	36	12	20	27	6	4
CHAPA METALICA	17 172	1 070	175	793	407	971	1 034	441	141
TEJA	851	23	5	40	5	29	33	26	4
CHAPA DE FIBROCEMENTO	2 147	136	20	56	33	120	62	101	32
OTROS	27 909	1 131	334	558	1 819	1 662	716	2 253	276

VIVIENDAS PARTICULARES OCUPADAS, POR DEPARTAMENTO. TOTAL-URBANO-RURAL. CUADRO 17: MATERIAL PREDOMINANTE EN LA CONSTRUCCION.

MATERIAL PREDOMINANTE EN LA CONSTRUCCION	DEPARTAMENTOS								
	GENERAL PAZ	GOYA	ITATI	ITUZAINGO	LAVALLE	MBURUCUYA	MERCEDES	MONTE CASEROS	PASO DE LOS LIBRES
CORRIENTES									
TOTAL	3 023	15 263	1 354	4 174	3 965	1 698	6 859	5 942	6 905
DE LOS PISOS									
MOSAICO O SIMILAR	335	4 638	173	849	522	150	2 180	2 767	2 872
MADERA	17	86	7	87	6	2	82	157	202
CEMENTO O LADRILLO FIJO	669	4 059	577	1 583	1 317	432	1 750	1 853	1 934
TIERRA	1 821	6 049	545	1 445	1 941	1 076	2 553	1 081	1 723
OTROS	181	431	52	210	179	38	294	84	174
DE LAS PAREDES EXTERIORES									
MAMPOSTERIA	1 023	9 099	858	2 408	2 020	683	5 152	4 717	4 833
ADOBE	448	3 787	189	393	1 279	278	952	786	968
MADERA	157	84	40	511	16	12	151	210	574
OTROS	1 395	2 293	267	862	650	725	604	229	530
DEL TECHO									
MOSAICO, LOSA O CUB.ASF.	17	723	29	349	35	59	314	327	498
CHAPA METALICA	846	6 804	489	1 777	1 629	666	4 054	3 603	3 447
TEJA	85	235	71	63	21	38	128	294	242
CHAPA DE FIBROCEMENTO	51	611	72	259	126	48	626	527	679
OTROS	2 024	6 890	693	1 726	2 154	887	1 737	1 191	2 039
URBANO									
	659	10 471	673	1 741	1 030	701	4 596	3 979	5 310
DE LOS PISOS									
MOSAICO O SIMILAR	182	4 398	143	482	304	108	1 819	2 278	2 711
MADERA	7	76	4	30	4	2	70	126	177
CEMENTO O LADRILLO FIJO	213	2 814	349	788	390	277	1 173	1 061	1 440
TIERRA	231	2 961	164	346	306	301	1 399	462	885
OTROS	26	222	13	95	26	13	135	52	97
DE LAS PAREDES EXTERIORES									
MAMPOSTERIA	382	7 517	577	1 161	743	438	3 872	3 481	4 177
ADOBE	131	2 150	51	63	209	95	509	223	373
MADERA	18	42	9	254	4	2	77	180	508
OTROS	128	762	36	263	74	166	138	95	252
DEL TECHO									
MOSAICO, LOSA O CUB.ASF.	5	686	21	317	16	58	284	276	485
CHAPA METALICA	291	5 468	290	755	570	339	2 993	2 578	2 916
TEJA	60	231	37	38	11	30	102	284	228
CHAPA DE FIBROCEMENTO	29	501	59	74	37	25	440	424	590
OTROS	274	3 585	266	557	396	249	777	417	1 091
RURAL									
	2 364	4 792	681	2 433	2 935	997	2 263	1 963	1 595
DE LOS PISOS									
MOSAICO O SIMILAR	153	240	30	367	218	42	361	489	161
MADERA	10	10	3	57	2		12	31	25
CEMENTO O LADRILLO FIJO	456	1 245	228	795	927	155	577	792	494
TIERRA	1 590	3 088	381	1 099	1 635	775	1 154	619	838
OTROS	155	209	39	115	153	25	159	32	77
DE LAS PAREDES EXTERIORES									
MAMPOSTERIA	641	1 582	281	1 247	1 277	245	1 280	1 236	656
ADOBE	317	1 637	138	330	1 070	183	443	563	595
MADERA	139	42	31	257	12	10	74	30	66
OTROS	1 267	1 531	231	599	576	559	466	134	278
DEL TECHO									
MOSAICO, LOSA O CUB.ASF.	12	37	8	32	19	1	30	51	13
CHAPA METALICA	555	1 336	199	1 022	1 059	327	1 061	1 025	531
TEJA	25	4	34	25	10	8	26	10	14
CHAPA DE FIBROCEMENTO	22	110	13	185	89	23	186	103	89
OTROS	1 750	3 305	427	1 169	1 758	638	960	774	948

VIVIENDAS PARTICULARES OCUPADAS, POR DEPARTAMENTO. TOTAL-URBANO-RURAL. CUADRO 17: MATERIAL PREDOMINANTE EN LA CONSTRUCCION.

MATERIAL PREDOMINANTE EN LA CONSTRUCCION	DEPARTAMENTOS							
	SALADAS	SAN COSME	SAN LUIS DEL PALMAR	SAN MARTIN	SAN MIGUEL	SAN ROQUE	SANTO TOME	SAUCE
CORRIENTES								
TOTAL	3 554	1 927	2 977	2 484	1 761	3 363	6 704	1 922
DE LOS PISOS								
MOSAICO O SIMILAR	568	245	313	513	95	351	2 019	417
MADERA	20	6	19	42	7	6	240	11
CEMENTO O LADRILLO FIJO	1 074	808	820	824	458	1 263	2 197	528
TIERRA	1 752	753	1 702	1 028	1 058	1 608	2 150	908
OTROS	140	115	123	77	143	135	98	58
DE LAS PAREDES EXTERIORES								
MAMPOSTERIA	1 875	1 196	1 329	1 496	575	1 757	4 296	1 248
ADOBE	815	171	662	526	220	853	613	506
MADERA	131	39	149	35	11	18	1 406	6
OTROS	733	521	837	427	955	735	389	162
DEL TECHO								
MOSAICO, LOSA O CUB.ASF.	108	30	52	44	10	29	216	25
CHAPA METALICA	1 883	876	1 287	1 069	293	1 623	3 504	626
TEJA	55	210	389	37	3	37	188	5
CHAPA DE FIBROCEMENTO	173	152	114	176	17	149	899	68
OTROS	1 335	659	1 135	1 158	1 438	1 525	1 897	1 198
URBANO								
	1 547		1 059	981	452	920	4 763	1 101
DE LOS PISOS								
MOSAICO O SIMILAR	483		277	373	64	178	1 772	359
MADERA	12		2	22		2	171	6
CEMENTO O LADRILLO FIJO	606		524	345	192	408	1 537	330
TIERRA	398		225	231	169	318	1 224	370
OTROS	48		31	10	27	14	59	36
DE LAS PAREDES EXTERIORES								
MAMPOSTERIA	1 166		951	814	277	655	3 403	902
ADOBE	206		80	98	74	193	220	132
MADERA	77		5	9	1	4	1 016	2
OTROS	98		23	60	100	68	124	65
DEL TECHO								
MOSAICO, LOSA O CUB.ASF.	89		32	40	4	8	206	19
CHAPA METALICA	1 010		543	547	173	573	2 811	479
TEJA	43		217	16	1	17	98	2
CHAPA DE FIBROCEMENTO	114		86	99	6	65	571	40
OTROS	291		181	279	268	257	1 077	561
RURAL								
	2 007	1 927	1 918	1 503	1 309	2 443	1 941	821
DE LOS PISOS								
MOSAICO O SIMILAR	85	245	36	140	31	173	247	58
MADERA	8	6	17	20	7	4	69	5
CEMENTO O LADRILLO FIJO	468	808	296	479	266	855	660	198
TIERRA	1 354	753	1 477	797	889	1 290	926	538
OTROS	92	115	92	67	116	121	39	22
DE LAS PAREDES EXTERIORES								
MAMPOSTERIA	709	1 196	378	682	298	1 102	893	346
ADOBE	609	171	582	428	146	660	393	374
MADERA	54	39	144	26	10	14	390	4
OTROS	635	521	814	367	855	667	265	97
DEL TECHO								
MOSAICO, LOSA O CUB.ASF.	19	30	20	4	6	21	10	6
CHAPA METALICA	873	876	744	522	120	1 050	693	147
TEJA	12	210	172	21	2	20	90	3
CHAPA DE FIBROCEMENTO	59	152	28	77	11	84	328	28
OTROS	1 044	659	954	879	1 170	1 268	820	637

VIVIENDAS PARTICULARES OCUPADAS, POR DEPARTAMENTO. TOTAL-URBANO-RURAL.
CUADRO 17: MATERIAL PREDOMINANTE EN LA CONSTRUCCION.

MATERIAL PREDOMINANTE EN LA CONSTRUCCION	TOTAL	DEPARTAMENTOS							
		ALMIRANTE BROWN	BERMEJO	COMANDANTE FERNANDEZ	CHACABUCO	12 DE OCTUBRE	FRAY J. S. MARIA DE ORO	GENERAL BELGRANO	GENERAL DONOVAN
CHACO									
TOTAL	150 616	3 691	4 931	14 196	4 435	4 108	2 306	1 950	2 110
DE LOS PISOS									
MOSAICO O SIMILAR	47 209	283	963	6 025	1 599	840	398	294	381
MADERA	1 381	56	24	27	5	18	7	7	27
CEMENTO O LADRILLO FIJO	43 913	675	1 215	4 221	1 314	1 359	646	548	746
TIERRA	54 400	2 548	2 582	3 595	1 372	1 786	1 196	1 059	882
OTROS	3 713	129	147	328	145	105	59	42	74
DE LAS PAREDES EXTERIORES									
MAMPOSTERIA	104 757	1 638	2 542	12 356	3 441	2 650	1 226	1 283	1 234
ADOBE	19 720	969	741	1 037	318	783	586	354	317
MADERA	7 267	536	221	195	33	71	19	56	222
OTROS	18 872	548	1 427	608	643	604	475	257	337
DEL TECHO									
MOSAICO, LOSA O CUB.ASF.	27 426	71	216	3 481	875	343	253	187	112
CHAPA METALICA	78 242	1 271	1 843	9 304	2 444	2 154	928	986	1 068
TEJA	4 270	50	123	89	57	49	31	5	15
CHAPA DE FIBROCEMENTO	6 988	19	103	486	84	56	39	43	180
OTROS	33 690	2 280	2 646	836	975	1 506	1 055	729	735
URBANO									
	94 968	1 670	2 405	11 199	3 062	2 119	652	792	451
DE LOS PISOS									
MOSAICO O SIMILAR	42 329	223	730	5 579	1 501	662	261	228	118
MADERA	997	28	9	16	4	14	1	1	19
CEMENTO O LADRILLO FIJO	29 989	467	653	3 316	932	829	247	218	153
TIERRA	19 882	905	964	2 046	560	571	131	336	150
OTROS	1 771	47	49	242	65	43	12	9	11
DE LAS PAREDES EXTERIORES									
MAMPOSTERIA	81 098	1 131	1 692	10 382	2 900	1 781	572	695	276
ADOBE	6 573	307	345	495	89	263	67	72	62
MADERA	3 489	127	95	82	10	28		9	104
OTROS	3 808	105	273	240	63	47	13	16	9
DEL TECHO									
MOSAICO, LOSA O CUB.ASF.	25 679	56	181	3 301	818	267	187	149	27
CHAPA METALICA	49 818	759	1 173	6 999	1 918	1 348	320	448	239
TEJA	3 351	37	37	81	57	45	23	5	7
CHAPA DE FIBROCEMENTO	5 687	10	53	389	74	40	13	27	94
OTROS	10 433	808	961	429	195	419	109	163	84
RURAL									
	55 648	2 021	2 526	2 997	1 373	1 989	1 654	1 158	1 659
DE LOS PISOS									
MOSAICO O SIMILAR	4 880	60	233	446	98	178	137	66	263
MADERA	384	28	15	11	1	4	6	6	8
CEMENTO O LADRILLO FIJO	13 924	208	562	905	382	530	399	330	593
TIERRA	34 518	1 643	1 618	1 549	812	1 215	1 065	723	732
OTROS	1 942	82	98	86	80	62	47	33	63
DE LAS PAREDES EXTERIORES									
MAMPOSTERIA	23 659	507	850	1 974	541	869	654	588	958
ADOBE	13 147	662	396	542	229	520	519	282	255
MADERA	3 778	409	126	113	23	43	19	47	118
OTROS	15 064	443	1 154	368	580	557	462	241	328
DEL TECHO									
MOSAICO, LOSA O CUB.ASF.	1 747	15	35	180	57	76	66	38	85
CHAPA METALICA	28 424	512	670	2 305	526	806	608	538	829
TEJA	919	13	86	8		4	8		8
CHAPA DE FIBROCEMENTO	1 301	9	50	97	10	16	26	16	86
OTROS	23 257	1 472	1 685	407	780	1 087	946	566	651

VIVIENDAS PARTICULARES OCUPADAS, POR DEPARTAMENTO. TOTAL-URBANO-RURAL. CUADRO 17: MATERIAL PREDOMINANTE EN LA CONSTRUCCION.

MATERIAL PREDOMINANTE EN LA CONSTRUCCION	DEPARTAMENTOS								
	GENERAL GUEMES	INDEPEN-CIA	LIBERTAD	L. GRAL. SAN MARTIN	MAIPU	MAYOR L. J. FON-TANA	9 DE JULIO	O'HIG-GINS	PRESI-DENTE DE LA PLAZA
CHACO									
TOTAL	6 728	3 070	1 444	9 377	4 041	8 532	4 421	3 695	2 393
DE LOS PISOS									
MOSAICO O SIMILAR	817	370	291	1 619	609	3 127	995	798	402
MADERA	19	10	13	141	51	19	1	6	10
CEMENTO O LADRILLO FIJO	1 316	964	544	2 329	1 126	2 901	1 265	1 144	767
TIERRA	4 269	1 671	553	4 996	2 114	2 252	2 027	1 682	1 159
OTROS	307	55	43	292	141	233	133	65	55
DE LAS PAREDES EXTERIORES									
MAMPOSTERIA	2 782	1 973	889	4 350	2 134	7 167	2 890	2 494	1 418
ADOBE	1 341	625	327	1 335	857	698	596	755	526
MADERA	241	134	85	1 531	357	81	46	79	168
OTROS	2 364	338	143	2 161	693	586	889	367	281
DEL TECHO									
MOSAICO, LOSA O CUB.ASF.	289	150	87	746	265	1 579	376	255	139
CHAPA METALICA	2 867	1 968	890	3 945	2 467	5 976	2 467	2 778	1 557
TEJA	101	10	4	450	152	97	17	89	66
CHAPA DE FIBROCEMENTO	119	48	99	405	91	191	135	65	112
OTROS	3 352	894	364	3 831	1 066	689	1 426	508	519
URBANO									
	1 467	1 129	898	3 933	1 106	6 241	2 128	677	1 190
DE LOS PISOS									
MOSAICO O SIMILAR	616	222	233	1 271	426	2 702	839	278	367
MADERA	2	2	5	81	4	14			5
CEMENTO O LADRILLO FIJO	519	462	357	1 174	445	2 186	761	259	479
TIERRA	283	435	276	1 305	215	1 161	490	136	322
OTROS	47	8	27	102	16	178	38	4	17
DE LAS PAREDES EXTERIORES									
MAMPOSTERIA	1 412	959	627	2 651	982	5 656	1 988	582	1 021
ADOBE	42	123	180	80	67	345	80	66	65
MADERA	1	23	64	1 046	17	64	2	1	76
OTROS	12	24	27	156	40	176	58	28	28
DEL TECHO									
MOSAICO, LOSA O CUB.ASF.	253	83	67	661	173	1 460	332	77	129
CHAPA METALICA	1 028	827	589	1 899	761	4 281	1 564	458	871
TEJA	61	6	2	132	64	81	12	75	11
CHAPA DE FIBROCEMENTO	58	21	75	280	33	154	94	31	64
OTROS	67	192	165	961	75	265	126	36	115
RURAL									
	5 261	1 941	546	5 444	2 935	2 291	2 293	3 018	1 203
DE LOS PISOS									
MOSAICO O SIMILAR	201	148	58	348	183	425	156	520	35
MADERA	17	8	8	60	47	5	1	6	5
CEMENTO O LADRILLO FIJO	797	502	187	1 155	681	715	504	885	288
TIERRA	3 986	1 236	277	3 691	1 899	1 091	1 537	1 546	837
OTROS	260	47	16	190	125	55	95	61	38
DE LAS PAREDES EXTERIORES									
MAMPOSTERIA	1 370	1 014	262	1 699	1 152	1 511	902	1 912	397
ADOBE	1 299	502	147	1 255	790	353	516	689	461
MADERA	240	111	21	485	340	17	44	78	92
OTROS	2 352	314	116	2 005	653	410	831	339	253
DEL TECHO									
MOSAICO, LOSA O CUB.ASF.	36	67	20	85	92	119	44	178	10
CHAPA METALICA	1 839	1 141	301	2 046	1 706	1 695	903	2 320	686
TEJA	40	4	2	318	88	16	5	14	55
CHAPA DE FIBROCEMENTO	61	27	24	125	58	37	41	34	48
OTROS	3 285	702	199	2 870	991	424	1 300	472	404

VIVIENDAS PARTICULARES OCUPADAS, POR DEPARTAMENTO. TOTAL-URBANO-RURAL.
CUADRO 17: MATERIAL PREDOMINANTE EN LA CONSTRUCCION.

MATERIAL PREDOMINANTE EN LA CONSTRUCCION	DEPARTAMENTOS						
	1 DE MAYO	QUITILI-PI	SAN FER-NANDO	SAN LO-RENZO	SARGENTO CABRAL	TAPENAGA	25 DE MAYO
CHACO							
TOTAL	1 441	5 521	51 040	2 769	2 461	981	4 975
DE LOS PISOS							
MOSAICO O SIMILAR	197	1 118	24 316	495	278	138	856
MADERA	27	26	767	9	42	17	52
CEMENTO O LADRILLO FIJO	506	1 873	15 180	812	715	372	1 375
TIERRA	676	2 312	9 920	1 390	1 364	425	2 570
OTROS	35	192	857	63	62	29	122
DE LAS PAREDES EXTERIORES							
MAMPOSTERIA	874	3 582	42 428	1 508	1 128	319	2 451
ADOBE	298	820	4 211	626	507	169	924
MADERA	58	100	1 458	91	344	447	694
OTROS	211	1 019	2 943	544	482	46	906
DEL TECHO							
MOSAICO, LOSA O CUB.ASF.	102	706	16 449	129	55	28	533
CHAPA METALICA	665	3 568	22 202	2 076	1 272	707	2 839
TEJA	56	63	2 473	114	29	44	86
CHAPA DE FIBROCEMENTO	77	190	4 031	65	74	31	245
OTROS	541	994	5 885	385	1 031	171	1 272
URBANO							
		2 301	48 694	835			2 019
DE LOS PISOS							
MOSAICO O SIMILAR		931	24 059	352			731
MADERA		15	746				31
CEMENTO O LADRILLO FIJO		959	14 545	330			698
TIERRA		324	8 611	132			529
OTROS		72	733	21			30
DE LAS PAREDES EXTERIORES							
MAMPOSTERIA		2 112	41 404	787			1 488
ADOBE		115	3 650	24			36
MADERA		17	1 230	15			478
OTROS		57	2 410	9			17
DEL TECHO							
MOSAICO, LOSA O CUB.ASF.		564	16 331	88			475
CHAPA METALICA		1 458	21 156	632			1 090
TEJA		30	2 433	76			76
CHAPA DE FIBROCEMENTO		114	3 901	16			146
OTROS		135	4 873	23			232
RURAL							
	1 441	3 220	2 346	1 934	2 461	981	2 956
DE LOS PISOS							
MOSAICO O SIMILAR	197	187	257	143	278	138	125
MADERA	27	11	21	9	42	17	21
CEMENTO O LADRILLO FIJO	506	914	635	482	715	372	677
TIERRA	676	1 988	1 309	1 258	1 364	425	2 041
OTROS	35	120	124	42	62	29	92
DE LAS PAREDES EXTERIORES							
MAMPOSTERIA	874	1 470	1 024	721	1 128	319	963
ADOBE	298	705	561	602	507	169	888
MADERA	58	83	228	76	344	447	216
OTROS	211	962	533	535	482	46	889
DEL TECHO							
MOSAICO, LOSA O CUB.ASF.	102	142	118	41	55	28	58
CHAPA METALICA	665	2 110	1 046	1 444	1 272	707	1 749
TEJA	56	33	40	38	29	44	10
CHAPA DE FIBROCEMENTO	77	76	130	49	74	31	99
OTROS	541	859	1 012	362	1 031	171	1 040

VIVIENDAS PARTICULARES OCUPADAS, POR DEPARTAMENTO. TOTAL-URBANO-RURAL. CUADRO 17: MATERIAL PREDOMINANTE EN LA CONSTRUCCION.

MATERIAL PREDOMINANTE EN LA CONSTRUCCION	TOTAL	DEPARTAMENTOS						
		BIEDMA	CUSHAMEN	ESCALANTE	FLORENTINO AMEGHINO	FUTALEUFU	GAIMAN	GASTRE
CHUBUT								
TOTAL	62 710	5 044	2 613	23 872	297	5 698	2 232	482
DE LOS PISOS								
MOSAICO O SIMILAR	32 831	3 110	355	14 430	129	2 206	838	51
MADERA	7 043	194	590	3 808	33	901	294	6
CEMENTO O LADRILLO FIJO	17 392	1 497	788	4 676	120	1 652	850	170
TIERRA	3 933	81	822	326	7	790	208	222
OTROS	1 511	162	58	632	8	149	42	33
DE LAS PAREDES EXTERIORES								
MAMPOSTERIA	48 745	4 769	1 028	17 377	241	3 964	1 707	97
ADOBE	4 172	45	700	134	18	391	471	372
MADERA	4 610	77	769	2 255	5	1 100	14	3
OTROS	5 183	153	116	4 106	33	243	40	10
DEL TECHO								
MOSAICO, LOSA O CUB.ASF.	26 905	3 434	48	10 685	42	273	568	8
CHAPA METALICA	23 470	891	780	10 911	219	2 438	1 163	364
TEJA	1 309	82	68	573	4	288	17	1
CHAPA DE FIBROCEMENTO	4 450	298	299	1 041	26	816	184	19
OTROS	6 576	339	1 418	662	6	1 883	300	90
URBANO	50 539	4 782	539	22 719		4 695	699	
DE LOS PISOS								
MOSAICO O SIMILAR	29 990	3 043	114	13 938		2 020	354	
MADERA	5 065	180	103	3 442		660	108	
CEMENTO O LADRILLO FIJO	12 788	1 349	240	4 432		1 305	171	
TIERRA	1 516	70	68	294		584	55	
OTROS	1 180	140	14	613		126	11	
DE LAS PAREDES EXTERIORES								
MAMPOSTERIA	41 905	4 571	366	16 420		3 521	626	
ADOBE	648	24	18	62		274	52	
MADERA	3 298	73	135	2 190		746	6	
OTROS	4 688	114	20	4 047		154	15	
DEL TECHO								
MOSAICO, LOSA O CUB.ASF.	25 563	3 402	12	10 304		247	271	
CHAPA METALICA	16 801	690	169	10 392		2 058	299	
TEJA	1 029	77	38	472		249	6	
CHAPA DE FIBROCEMENTO	3 425	289	90	928		708	70	
OTROS	3 721	324	230	623		1 433	53	
RURAL	12 171	262	2 074	1 153	297	1 003	1 533	482
DE LOS PISOS								
MOSAICO O SIMILAR	2 841	67	241	492	129	186	484	51
MADERA	1 978	14	487	366	33	241	186	6
CEMENTO O LADRILLO FIJO	4 604	148	548	244	120	347	679	170
TIERRA	2 417	11	754	32	7	206	153	222
OTROS	331	22	44	19	8	23	31	33
DE LAS PAREDES EXTERIORES								
MAMPOSTERIA	6 840	198	662	957	241	443	1 081	97
ADOBE	3 524	21	682	72	18	117	419	372
MADERA	1 312	4	634	65	5	354	8	3
OTROS	495	39	96	59	33	89	25	10
DEL TECHO								
MOSAICO, LOSA O CUB.ASF.	1 342	32	36	381	42	26	297	8
CHAPA METALICA	6 669	201	611	519	219	380	664	364
TEJA	280	5	30	101	4	39	11	1
CHAPA DE FIBROCEMENTO	1 025	9	209	113	26	108	114	19
OTROS	2 855	15	1 188	39	6	450	247	90

VIVIENDAS PARTICULARES OCUPADAS, POR DEPARTAMENTO. TOTAL-URBANO-RURAL.
CUADRO 17: MATERIAL PREDOMINANTE EN LA CONSTRUCCION.

MATERIAL PREDOMINANTE EN LA CONSTRUCCION	DEPARTAMENTOS							
	LANGUIÑEO	MARTIRES	PASO DE INDIOS	RAWSON	RIO SENGUERR	SARMIENTO	TEHUELCHES	TELSEN
CHUBUT								
TOTAL	688	260	498	16 488	1 230	1 693	1 143	472
DE LOS PISOS								
MOSAICO O SIMILAR	85	35	82	10 284	268	630	280	48
MADERA	64	3	13	387	251	279	210	10
CEMENTO O LADRILLO FIJO	240	161	217	5 108	539	668	455	251
TIERRA	280	58	174	429	147	95	176	118
OTROS	19	3	12	280	25	21	22	45
DE LAS PAREDES EXTERIORES								
MAMPOSTERIA	274	133	149	15 821	777	1 423	824	161
ADOBE	333	110	337	211	380	188	187	295
MADERA	69	4	4	127	42	42	95	4
OTROS	12	13	8	329	31	40	37	12
DEL TECHO								
MOSAICO, LOSA O CUB.ASF.	28	18	16	11 324	104	278	65	14
CHAPA METALICA	365	162	386	2 731	879	1 114	708	359
TEJA	19	2	4	135	32	69	14	1
CHAPA DE FIBROCEMENTO	76	28	44	1 263	53	156	126	21
OTROS	200	50	48	1 035	162	76	230	77
URBANO								
DE LOS PISOS				15 781		1 324		
MOSAICO O SIMILAR				9 965		556		
MADERA				335		237		
CEMENTO O LADRILLO FIJO				4 828		463		
TIERRA				391		54		
OTROS				262		14		
DE LAS PAREDES EXTERIORES								
MAMPOSTERIA				15 182		1 219		
ADOBE				170		48		
MADERA				114		34		
OTROS				315		23		
DEL TECHO								
MOSAICO, LOSA O CUB.ASF.				11 053		274		
CHAPA METALICA				2 405		788		
TEJA				120		67		
CHAPA DE FIBROCEMENTO				1 210		130		
OTROS				993		65		
RURAL								
DE LOS PISOS	688	260	498	707	1 230	369	1 143	472
MOSAICO O SIMILAR	85	35	82	319	268	74	280	48
MADERA	64	3	13	52	251	42	210	10
CEMENTO O LADRILLO FIJO	240	161	217	280	539	205	455	251
TIERRA	280	58	174	38	147	41	176	118
OTROS	19	3	12	18	25	7	22	45
DE LAS PAREDES EXTERIORES								
MAMPOSTERIA	274	133	149	639	777	204	824	161
ADOBE	333	110	337	41	380	140	187	295
MADERA	69	4	4	13	42	8	95	4
OTROS	12	13	8	14	31	17	37	12
DEL TECHO								
MOSAICO, LOSA O CUB.ASF.	28	18	16	271	104		65	14
CHAPA METALICA	365	162	386	326	879	326	708	359
TEJA	19	2	4	15	32	2	14	1
CHAPA DE FIBROCEMENTO	76	28	44	53	53	26	126	21
OTROS	200	50	48	42	162	11	230	77

VIVIENDAS PARTICULARES OCUPADAS, POR DEPARTAMENTO. TOTAL-URBANO-RURAL. CUADRO 17: MATERIAL PREDOMINANTE EN LA CONSTRUCCION.

MATERIAL PREDOMINANTE EN LA CONSTRUCCION	TOTAL	DEPARTAMENTOS						
		COLON	CONCORDIA	DIAMANTE	FEDERACION	FEDERAL	FELICIANO	GUALEGUAY
ENTRE RIOS								
TOTAL	219 880	12 651	27 820	9 315	9 474	4 651	2 509	10 012
DE LOS PISOS								
MOSAICO O SIMILAR	121 336	7 008	13 390	5 901	4 275	1 139	503	5 302
MADERA	6 941	359	1 453	250	152	26	16	395
CEMENTO O LADRILLO FIJO	60 526	4 225	9 464	2 331	3 422	1 844	638	2 879
TIERRA	27 985	950	3 180	722	1 518	1 556	1 272	1 322
OTROS	3 092	109	333	111	107	86	80	114
DE LAS PAREDES EXTERIORES								
MAMPOSTERIA	190 540	11 537	22 137	8 678	7 782	3 614	1 474	8 539
ADOBE	13 293	291	828	267	1 129	618	697	683
MADERA	7 627	564	4 174	25	399	76	21	120
OTROS	8 420	259	681	345	164	343	317	670
DEL TECHO								
MOSAICO, LOSA O CUB.ASF.	44 647	603	2 418	1 376	290	74	62	677
CHAPA METALICA	132 163	10 872	19 770	6 558	5 933	2 788	822	7 394
TEJA	6 098	168	808	398	1 031	49	16	278
CHAPA DE FIBROCEMENTO	13 046	600	2 373	183	602	156	110	708
OTROS	23 926	408	2 451	800	1 618	1 584	1 499	955
URBANO								
	152 687	7 258	21 290	5 597	5 915	2 140	1 093	7 067
DE LOS PISOS								
MOSAICO O SIMILAR	96 973	4 835	11 532	3 639	3 222	762	370	4 435
MADERA	5 146	163	1 292	200	86	16	6	318
CEMENTO O LADRILLO FIJO	37 461	1 937	6 528	1 528	1 868	869	380	1 882
TIERRA	11 401	284	1 732	175	667	456	308	373
OTROS	1 706	39	206	55	72	37	29	59
DE LAS PAREDES EXTERIORES								
MAMPOSTERIA	139 698	6 947	17 515	5 403	5 232	1 865	920	6 578
ADOBE	4 244	63	76	72	409	107	80	316
MADERA	4 965	179	3 293	17	208	57	8	33
OTROS	3 780	69	406	105	66	111	85	140
DEL TECHO								
MOSAICO, LOSA O CUB.ASF.	41 386	526	2 199	1 167	263	65	53	634
CHAPA METALICA	86 433	6 158	15 086	3 719	3 583	1 488	496	5 242
TEJA	4 930	132	734	334	974	29	9	206
CHAPA DE FIBROCEMENTO	9 356	338	1 826	113	292	76	70	627
OTROS	10 582	104	1 445	264	803	482	465	358
RURAL								
	67 193	5 393	6 530	3 718	3 559	2 511	1 416	2 945
DE LOS PISOS								
MOSAICO O SIMILAR	24 363	2 173	1 858	2 262	1 053	377	133	867
MADERA	1 795	196	161	50	66	10	10	77
CEMENTO O LADRILLO FIJO	23 065	2 288	2 936	803	1 554	975	258	997
TIERRA	16 584	666	1 448	547	851	1 100	964	949
OTROS	1 386	70	127	56	35	49	51	55
DE LAS PAREDES EXTERIORES								
MAMPOSTERIA	50 842	4 590	4 622	3 275	2 550	1 749	554	1 961
ADOBE	9 049	228	752	195	720	511	617	367
MADERA	2 662	385	881	8	191	19	13	87
OTROS	4 640	190	275	240	98	232	232	530
DEL TECHO								
MOSAICO, LOSA O CUB.ASF.	3 261	77	219	209	27	9	9	43
CHAPA METALICA	45 730	4 714	4 684	2 839	2 350	1 300	326	2 152
TEJA	1 168	36	74	64	57	20	7	72
CHAPA DE FIBROCEMENTO	3 690	262	547	70	310	80	40	81
OTROS	13 344	304	1 006	536	815	1 102	1 034	597

VIVIENDAS PARTICULARES OCUPADAS, POR DEPARTAMENTO. TOTAL-URBANO-RURAL. CUADRO 17: MATERIAL PREDOMINANTE EN LA CONSTRUCCION.

MATERIAL PREDOMINANTE EN LA CONSTRUCCION	DEPARTAMENTOS							
	GUALE-GUAYCHU	LA PAZ	NOGOYA	PARANA	TALA	URUGUAY	VICTORIA	VILLAGUAY
ENTRE RIOS								
TOTAL	22 484	12 698	9 248	54 593	6 216	20 306	7 480	10 423
DE LOS PISOS								
MOSAICO O SIMILAR	11 475	4 480	5 334	38 352	3 208	12 615	3 971	4 383
MADERA	1 633	162	71	1 146	104	790	241	143
CEMENTO O LADRILLO FIJO	7 019	4 277	2 149	10 553	1 614	4 946	1 791	3 374
TIERRA	2 059	3 438	1 543	3 977	1 173	1 690	1 322	2 263
OTROS	293	341	151	565	117	265	155	260
DE LAS PAREDES EXTERIORES								
MAMPOSTERIA	19 437	9 789	7 850	50 830	5 376	18 773	6 188	8 536
ADOBE	1 276	1 681	1 050	1 416	614	665	870	1 208
MADERA	910	139	30	643	43	328	35	120
OTROS	861	1 089	318	1 704	183	540	387	559
DEL TECHO								
MOSAICO, LOSA O CUB.ASF.	2 646	1 415	829	29 026	384	2 814	1 139	894
CHAPA METALICA	15 398	6 731	7 231	18 581	4 666	14 341	4 454	6 624
TEJA	716	358	155	1 083	141	689	106	102
CHAPA DE FIBROCEMENTO	1 862	705	612	2 521	288	1 135	386	805
OTROS	1 862	3 489	421	3 382	737	1 327	1 395	1 998
URBANO								
	15 524	7 700	4 875	46 897	3 475	13 951	5 092	4 813
DE LOS PISOS								
MOSAICO O SIMILAR	9 333	3 354	3 153	34 182	2 165	9 769	3 215	3 007
MADERA	742	84	45	1 084	66	739	206	99
CEMENTO O LADRILLO FIJO	4 464	2 729	1 019	8 502	753	2 605	1 096	1 301
TIERRA	769	1 360	588	2 692	459	700	502	336
OTROS	216	173	70	437	32	138	73	70
DE LAS PAREDES EXTERIORES								
MAMPOSTERIA	14 529	6 682	4 387	44 093	3 126	13 220	4 641	4 560
ADOBE	367	647	388	892	220	143	363	101
MADERA	164	50	30	571	34	249	13	59
OTROS	464	321	70	1 341	95	339	75	93
DEL TECHO								
MOSAICO, LOSA O CUB.ASF.	2 353	1 217	589	27 751	324	2 428	1 057	760
CHAPA METALICA	10 406	4 341	3 671	13 801	2 480	9 694	2 966	3 302
TEJA	554	250	63	851	69	598	82	45
CHAPA DE FIBROCEMENTO	1 280	439	419	2 247	243	612	316	458
OTROS	931	1 453	133	2 247	359	619	671	248
RURAL								
	6 960	4 998	4 373	7 696	2 741	6 355	2 388	5 610
DE LOS PISOS								
MOSAICO O SIMILAR	2 142	1 126	2 181	4 170	1 043	2 846	756	1 376
MADERA	891	78	26	62	38	51	35	44
CEMENTO O LADRILLO FIJO	2 555	1 548	1 130	2 051	861	2 341	695	2 073
TIERRA	1 290	2 078	955	1 285	714	990	820	1 927
OTROS	82	168	81	128	85	127	82	190
DE LAS PAREDES EXTERIORES								
MAMPOSTERIA	4 908	3 107	3 463	6 737	2 250	5 553	1 547	3 976
ADOBE	909	1 034	662	524	394	522	507	1 107
MADERA	746	89		72	9	79	22	61
OTROS	397	768	248	363	88	201	312	466
DEL TECHO								
MOSAICO, LOSA O CUB.ASF.	293	198	240	1 275	60	386	82	134
CHAPA METALICA	4 992	2 390	3 560	4 780	2 186	4 647	1 488	3 322
TEJA	162	108	92	232	72	91	24	57
CHAPA DE FIBROCEMENTO	582	266	193	274	45	523	70	347
OTROS	931	2 036	288	1 135	378	708	724	1 750

VIVIENDAS PARTICULARES OCUPADAS, POR DEPARTAMENTO. TOTAL-URBANO-RURAL. CUADRO 17: MATERIAL PREDOMINANTE EN LA CONSTRUCCION.

MATERIAL PREDOMINANTE EN LA CONSTRUCCION	TOTAL	DEPARTAMENTOS					
		BERMEJO	FORMOSA	LAISHI	MATACOS	PATIÑO	PILAGAS
FORMOSA							
TOTAL	61 373	1 534	21 546	2 384	1 031	10 546	2 860
DE LOS PISOS							
MOSAICO O SIMILAR	14 442	82	9 041	179	109	1 307	105
MADERA	808	48	282	28	26	133	38
CEMENTO O LADRILLO FIJO	14 730	50	5 826	558	186	2 487	327
TIERRA	29 180	1 290	5 800	1 501	630	6 147	2 295
OTROS	2 213	64	597	118	80	472	95
DE LAS PAREDES EXTERIORES							
MAMPOSTERIA	33 358	140	16 168	943	409	4 710	527
ADOBE	6 651	189	1 472	359	134	1 011	171
MADERA	7 893	650	1 032	215	200	1 955	1 062
OTROS	13 471	555	2 874	867	288	2 870	1 100
DEL TECHO							
MOSAICO, LOSA O CUB.ASF.	4 712	5	3 244	28	39	320	15
CHAPA METALICA	24 037	312	10 609	731	445	3 807	647
TEJA	2 567	80	597	32	28	441	48
CHAPA DE FIBROCEMENTO	4 037	9	1 963	70	39	404	65
OTROS	26 020	1 128	5 133	1 523	480	5 574	2 085
URBANO							
	34 735		19 181		827	4 578	438
DE LOS PISOS							
MOSAICO O SIMILAR	13 142		8 855		106	1 143	43
MADERA	386		251		9	28	5
CEMENTO O LADRILLO FIJO	10 836		5 283		177	1 820	109
TIERRA	9 476		4 327		512	1 475	270
OTROS	895		465		23	112	11
DE LAS PAREDES EXTERIORES							
MAMPOSTERIA	26 703		15 271		395	3 583	187
ADOBE	2 499		1 145		102	314	15
MADERA	2 188		706		170	292	96
OTROS	3 345		2 059		160	389	140
DEL TECHO							
MOSAICO, LOSA O CUB.ASF.	4 409		3 217		39	290	6
CHAPA METALICA	17 200		9 839		423	2 590	164
TEJA	1 618		540		23	92	6
CHAPA DE FIBROCEMENTO	3 286		1 846		39	288	10
OTROS	8 220		3 739		303	1 318	252
RURAL							
	26 638	1 534	2 365	2 384	204	5 968	2 422
DE LOS PISOS							
MOSAICO O SIMILAR	1 300	82	186	179	3	164	62
MADERA	422	48	31	28	17	105	33
CEMENTO O LADRILLO FIJO	3 894	50	543	558	9	587	218
TIERRA	19 704	1 290	1 473	1 501	118	4 672	2 025
OTROS	1 318	64	132	118	57	360	84
DE LAS PAREDES EXTERIORES							
MAMPOSTERIA	6 655	140	897	943	14	1 127	340
ADOBE	4 152	189	327	359	32	697	156
MADERA	5 705	650	326	215	30	1 663	966
OTROS	10 126	555	815	867	128	2 481	960
DEL TECHO							
MOSAICO, LOSA O CUB.ASF.	303	5	27	28		30	9
CHAPA METALICA	6 837	312	770	731	22	1 217	483
TEJA	949	80	57	32	5	349	42
CHAPA DE FIBROCEMENTO	749	9	117	70		116	55
OTROS	17 800	1 128	1 394	1 523	177	4 256	1 833

VIVIENDAS PARTICULARES OCUPADAS, POR DEPARTAMENTO. TOTAL-URBANO-RURAL. CUADRO 17: MATERIAL PREDOMINANTE EN LA CONSTRUCCION.

MATERIAL PREDOMINANTE EN LA CONSTRUCCION	DEPARTAMENTOS		
	PILCOMAYO	PIRANE	RAMON LISTA
FORMOSA			
TOTAL	10 305	10 611	556
DE LOS PISOS			
MOSAICO O SIMILAR	2 050	1 561	8
MADERA	41	209	3
CEMENTO O LADRILLO FIJO	2 596	2 689	11
TIERRA	5 152	5 887	478
OTROS	466	265	56
DE LAS PAREDES EXTERIORES			
MAMPOSTERIA	5 024	5 419	18
ADOBE	1 906	1 282	127
MADERA	707	2 043	29
OTROS	2 668	1 867	382
DEL TECHO			
MOSAICO, LOSA O CUB.ASF.	573	487	1
CHAPA METALICA	2 849	4 600	37
TEJA	1 133	204	4
CHAPA DE FIBROCEMENTO	1 056	429	2
OTROS	4 694	4 891	512
URBANO	5 172	4 539	
DE LOS PISOS			
MOSAICO O SIMILAR	1 744	1 251	
MADERA	20	73	
CEMENTO O LADRILLO FIJO	1 841	1 606	
TIERRA	1 359	1 534	
OTROS	209	75	
DE LAS PAREDES EXTERIORES			
MAMPOSTERIA	3 819	3 448	
ADOBE	719	204	
MADERA	122	802	
OTROS	512	85	
DEL TECHO			
MOSAICO, LOSA O CUB.ASF.	464	393	
CHAPA METALICA	1 666	2 518	
TEJA	907	50	
CHAPA DE FIBROCEMENTO	783	322	
OTROS	1 352	1 256	
RURAL	5 133	6 072	556
DE LOS PISOS			
MOSAICO O SIMILAR	306	310	8
MADERA	21	136	3
CEMENTO O LADRILLO FIJO	755	1 083	11
TIERRA	3 794	4 353	478
OTROS	257	190	56
DE LAS PAREDES EXTERIORES			
MAMPOSTERIA	1 205	1 971	18
ADOBE	1 187	1 078	127
MADERA	585	1 241	29
OTROS	2 156	1 782	382
DEL TECHO			
MOSAICO, LOSA O CUB.ASF.	109	94	1
CHAPA METALICA	1 183	2 082	37
TEJA	226	154	4
CHAPA DE FIBROCEMENTO	273	107	2
OTROS	3 342	3 635	512

VIVIENDAS PARTICULARES OCUPADAS, POR DEPARTAMENTO. TOTAL-URBANO-RURAL.
CUADRO 17: MATERIAL PREDOMINANTE EN LA CONSTRUCCION.

MATERIAL PREDOMINANTE EN LA CONSTRUCCION	TOTAL	DEPARTAMENTOS						
		CAPITAL	COCHINOCA	EL CARMEN	HUMAHUACA	LEDESMA	RINCONADA	SAN ANTONIO
JUJUY								
TOTAL	86 266	33 863	1 841	9 478	3 743	12 505	900	707
DE LOS PISOS								
MOSAICO O SIMILAR	25 882	14 665	74	2 135	259	3 453	4	58
MADERA	1 302	551	23	24	178	125	86	2
CEMENTO O LADRILLO FIJO	31 074	11 777	333	3 938	1 790	6 001	252	212
TIERRA	26 898	6 470	1 359	3 252	1 472	2 801	543	414
OTROS	1 110	400	52	129	44	125	15	21
DE LAS PAREDES EXTERIORES								
MAMPOSTERIA	52 816	28 132	30	5 699	86	9 068	3	177
ADOBE	22 577	3 226	1 675	3 506	3 532	447	811	433
MADERA	7 158	1 592	5	159	9	2 333	3	41
OTROS	3 715	913	131	114	116	657	83	56
DEL TECHO								
MOSAICO, LOSA O CUB.ASF.	16 422	10 795	3	1 516	28	1 772	2	4
CHAPA METALICA	50 689	20 082	675	6 923	2 144	7 694	400	626
TEJA	3 244	928	22	372	21	840	1	17
CHAPA DE FIBROCEMENTO	5 897	1 498	10	561	27	1 613	10	35
OTROS	10 014	560	1 131	106	1 523	586	487	25
URBANO								
	61 186	30 774	735	4 753	2 260	10 136		
DE LOS PISOS								
MOSAICO O SIMILAR	23 768	14 025	63	1 608	218	3 379		
MADERA	1 006	528	17	9	165	92		
CEMENTO O LADRILLO FIJO	23 312	10 718	272	2 098	1 614	4 417		
TIERRA	12 455	5 161	360	913	247	2 154		
OTROS	645	342	23	45	16	94		
DE LAS PAREDES EXTERIORES								
MAMPOSTERIA	45 357	26 612	29	3 841	63	7 399		
ADOBE	9 477	2 166	701	782	2 167	285		
MADERA	4 821	1 321	4	85	2	1 949		
OTROS	1 531	675	1	45	28	503		
DEL TECHO								
MOSAICO, LOSA O CUB.ASF.	15 829	10 524	2	1 408	27	1 724		
CHAPA METALICA	36 558	17 816	530	2 939	1 861	5 790		
TEJA	2 642	835	21	151	19	817		
CHAPA DE FIBROCEMENTO	3 911	1 212	6	161	13	1 385		
OTROS	2 246	387	176	44	340	422		
RURAL								
	25 080	3 089	1 106	4 725	1 483	2 369	900	707
DE LOS PISOS								
MOSAICO O SIMILAR	2 114	640	11	447	41	74	4	58
MADERA	296	23	6	15	13	33	86	2
CEMENTO O LADRILLO FIJO	7 762	1 059	61	1 840	176	1 584	252	212
TIERRA	14 443	1 309	999	2 339	1 225	647	543	414
OTROS	465	58	29	84	28	31	15	21
DE LAS PAREDES EXTERIORES								
MAMPOSTERIA	7 459	1 520	1	1 858	23	1 669	3	177
ADOBE	13 100	1 060	974	2 724	1 365	162	811	433
MADERA	2 337	271	1	74	7	384	3	41
OTROS	2 184	238	130	69	88	154	83	56
DEL TECHO								
MOSAICO, LOSA O CUB.ASF.	593	271	1	108	1	48	2	4
CHAPA METALICA	14 131	2 266	145	3 934	283	1 904	400	626
TEJA	602	93	1	221	2	23	1	17
CHAPA DE FIBROCEMENTO	1 986	286	4	400	14	250	10	35
OTROS	7 768	173	955	62	1 183	164	487	25

VIVIENDAS PARTICULARES OCUPADAS, POR DEPARTAMENTO. TOTAL-URBANO-RURAL.
CUADRO 17: MATERIAL PREDOMINANTE EN LA CONSTRUCCION.

MATERIAL PREDOMINANTE EN LA CONSTRUCCION	DEPARTAMENTOS							
	SAN PEDRO	SANTA BARBARA	SANTA CATALINA	SUSQUES	TILCARA	TUMBAYA	VALLE GRANDE	YAVI
JUJUY								
TOTAL	12 156	3 858	788	449	1 575	948	487	2 968
DE LOS PISOS								
MOSAICO O SIMILAR	3 798	637	11	8	184	131	10	455
MADERA	111	52	12	1	4	26	9	93
CEMENTO O LADRILLO FIJO	4 076	1 261	41	32	423	210	16	712
TIERRA	4 034	1 853	700	405	919	548	449	1 679
OTROS	137	55	24	3	45	33	3	24
DE LAS PAREDES EXTERIORES								
MAMPOSTERIA	7 440	1 843	4		35	129	2	168
ADOBE	2 257	549	622	402	1 340	704	386	2 687
MADERA	1 990	968	1		3	10	31	13
OTROS	469	498	161	47	197	105	68	100
DEL TECHO								
MOSAICO, LOSA O CUB.ASF.	2 123	66			20	51		42
CHAPA METALICA	6 906	3 148	91	58	270	200	196	1 276
TEJA	823	51	6		6	56	3	98
CHAPA DE FIBROCEMENTO	1 761	299	4	1	27	14	8	29
OTROS	543	294	687	390	1 252	627	280	1 523
URBANO								
	9 143	1 650						1 735
DE LOS PISOS								
MOSAICO O SIMILAR	3 496	455						444
MADERA	94	13						88
CEMENTO O LADRILLO FIJO	2 654	875						664
TIERRA	2 805	289						526
OTROS	94	18						13
DE LAS PAREDES EXTERIORES								
MAMPOSTERIA	5 904	1 350						159
ADOBE	1 780	34						1 562
MADERA	1 280	174						6
OTROS	179	92						8
DEL TECHO								
MOSAICO, LOSA O CUB.ASF.	2 069	34						41
CHAPA METALICA	5 047	1 367						1 158
TEJA	679	28						92
CHAPA DE FIBROCEMENTO	921	192						23
OTROS	427	29						421
RURAL								
	3 013	2 208	788	449	1 575	948	487	1 233
DE LOS PISOS								
MOSAICO O SIMILAR	302	182	11	8	184	131	10	11
MADERA	17	39	12	1	4	26	9	10
CEMENTO O LADRILLO FIJO	1 422	386	41	32	423	210	16	48
TIERRA	1 229	1 564	700	405	919	548	449	1 153
OTROS	43	37	24	3	45	33	3	11
DE LAS PAREDES EXTERIORES								
MAMPOSTERIA	1 536	493	4		35	129	2	9
ADOBE	477	515	622	402	1 340	704	386	1 125
MADERA	710	794	1		3	10	31	7
OTROS	290	406	161	47	197	105	68	92
DEL TECHO								
MOSAICO, LOSA O CUB.ASF.	54	32			20	51		1
CHAPA METALICA	1 859	1 781	91	58	270	200	196	118
TEJA	144	23	6		6	56	3	6
CHAPA DE FIBROCEMENTO	840	107	4	1	27	14	8	6
OTROS	116	265	687	390	1 252	627	280	1 102

VIVIENDAS PARTICULARES OCUPADAS, POR DEPARTAMENTO. TOTAL-URBANO-RURAL.
CUADRO 17: MATERIAL PREDOMINANTE EN LA CONSTRUCCION.

MATERIAL PREDOMINANTE EN LA CONSTRUCCION	TOTAL	DEPARTAMENTOS						
		ATREUCO	CALEU CALEU	CAPITAL	CATRILO	CONHELO	CURACO	CHALILEO
LA PAMPA								
TOTAL	56 705	2 490	488	14 142	1 544	3 392	216	397
DE LOS PISOS								
MOSAICO O SIMILAR	38 655	1 669	184	11 355	985	2 105	34	88
MADERA	2 911	103	8	258	129	555	2	17
CEMENTO O LADRILLO FIJO	10 543	571	235	2 073	337	485	79	134
TIERRA	4 028	121	55	364	74	221	98	148
OTROS	568	26	6	92	19	26	3	10
DE LAS PAREDES EXTERIORES								
MAMPOSTERIA	50 473	2 211	366	13 850	1 435	2 839	91	236
ADOBE	4 786	237	77	186	90	477	96	68
MADERA	271	6	7	36	9	10	1	6
OTROS	1 175	36	38	70	10	66	28	87
DEL TECHO								
MOSAICO, LOSA O CUB. ASF	19 978	515	58	9 985	349	607	14	41
CHAPA METALICA	32 196	1 786	378	3 095	1 076	2 606	183	289
TEJA	1 328	36	7	411	24	81	4	
CHAPA DE FIBROCEMENTO	2 176	106	28	545	50	38	4	7
OTROS	1 027	47	17	106	45	60	11	60
URBANO								
	36 429	755		13 347	569	1 588		
DE LOS PISOS								
MOSAICO O SIMILAR	28 638	588		11 013	438	1 196		
MADERA	1 011	25		182	38	112		
CEMENTO O LADRILLO FIJO	5 234	133		1 807	71	199		
TIERRA	1 273	8		260	14	72		
OTROS	273	1		85	8	9		
DE LAS PAREDES EXTERIORES								
MAMPOSTERIA	35 060	746		13 199	551	1 492		
ADOBE	1 006	7		65	10	72		
MADERA	109	2		33	4	3		
OTROS	254			50	4	21		
DEL TECHO								
MOSAICO, LOSA O CUB. ASF	17 000	206		9 786	152	314		
CHAPA METALICA	16 486	500		2 538	375	1 189		
TEJA	936	21		402	8	51		
CHAPA DE FIBROCEMENTO	1 696	17		529	26	18		
OTROS	311	11		92	8	16		
RURAL								
	20 276	1 735	488	795	975	1 804	216	397
DE LOS PISOS								
MOSAICO O SIMILAR	10 017	1 081	184	342	547	909	34	88
MADERA	1 900	78	8	76	91	443	2	17
CEMENTO O LADRILLO FIJO	5 309	438	235	266	266	286	79	134
TIERRA	2 755	113	55	104	60	149	98	148
OTROS	295	25	6	7	11	17	3	10
DE LAS PAREDES EXTERIORES								
MAMPOSTERIA	15 413	1 465	366	651	884	1 347	91	236
ADOBE	3 780	230	77	121	80	405	96	68
MADERA	162	4	7	3	5	7	1	6
OTROS	921	36	38	20	6	45	28	87
DEL TECHO								
MOSAICO, LOSA O CUB. ASF	2 978	309	58	199	197	293	14	41
CHAPA METALICA	15 710	1 286	378	557	701	1 417	183	289
TEJA	392	15	7	9	16	30	4	
CHAPA DE FIBROCEMENTO	480	89	28	16	24	20	4	7
OTROS	716	36	17	14	37	44	11	60

VIENDAS PARTICULARES OCUPADAS, POR DEPARTAMENTO. TOTAL-URBANO-RURAL.
CUADRO 17: MATERIAL PREDOMINANTE EN LA CONSTRUCCION.

MATERIAL PREDOMINANTE EN LA CONSTRUCCION	DEPARTAMENTOS							
	CHAPALEUFU	CHICAL CO	GUATRACHE	HUCAL	LOVENTUE	LIHUEL CALEL	LIMAY MAHUIDA	MARACO
LA PAMPA								
TOTAL	2 276	248	2 387	2 372	1 906	247	204	9 007
DE LOS PISOS								
MOSAICO O SIMILAR	1 458	10	1 760	1 464	776	39	32	7 278
MADERA	133	3	40	146	169	28	8	289
CEMENTO O LADRILLO FIJO	549	75	371	533	600	120	34	1 092
TIERRA	121	156	205	212	331	57	125	277
OTROS	15	4	11	17	30	3	5	71
DE LAS PAREDES EXTERIORES								
MAMPOSTERIA	2 188	112	1 340	1 791	521	122	54	8 786
ADOBE	57	68	1 026	545	280	67	51	113
MADERA	4	5	3	4	42	14	3	36
OTROS	27	63	18	32	63	44	96	72
DEL TECHO								
MOSAICO, LOSA O CUB. ASF	401	7	394	347	364	10	11	3 154
CHAPA METALICA	1 795	164	1 922	1 935	1 387	227	172	4 919
TEJA	54	7	39	46	39	2		151
CHAPA DE FIBROCEMENTO	19	22	19	27	62	6		722
OTROS	7	48	13	17	54	2	20	61
URBANO								
	1 042		774	641	1 000			8 306
DE LOS PISOS								
MOSAICO O SIMILAR	838		645	457	496			6 944
MADERA	21		13	26	45			185
CEMENTO O LADRILLO FIJO	147		84	118	283			900
TIERRA	27		31	37	161			218
OTROS	9		1	3	15			59
DE LAS PAREDES EXTERIORES								
MAMPOSTERIA	1 008		527	477	891			8 170
ADOBE	20		245	160	97			46
MADERA					4			30
OTROS	14		2	4	8			60
DEL TECHO								
MOSAICO, LOSA O CUB. ASF	244		132	169	241			3 102
CHAPA METALICA	762		620	451	698			4 305
TEJA	27		18	13	26			138
CHAPA DE FIBROCEMENTO	7		2	4	18			703
OTROS	2		2	4	17			58
RURAL								
	1 234	248	1 613	1 731	906	247	204	701
DE LOS PISOS								
MOSAICO O SIMILAR	620	10	1 115	1 007	280	39	32	334
MADERA	112	3	27	120	124	28	8	104
CEMENTO O LADRILLO FIJO	402	75	287	415	317	120	34	192
TIERRA	94	156	174	175	170	57	125	59
OTROS	6	4	10	14	15	3	5	12
DE LAS PAREDES EXTERIORES								
MAMPOSTERIA	1 180	112	813	1 314	630	122	54	616
ADOBE	37	68	781	385	183	67	51	67
MADERA	4	5	3	4	38	14	3	6
OTROS	13	63	16	28	55	44	96	12
DEL TECHO								
MOSAICO, LOSA O CUB. ASF	157	7	262	178	123	10	11	52
CHAPA METALICA	1 033	164	1 302	1 484	689	227	172	614
TEJA	27	7	21	33	13	2		13
CHAPA DE FIBROCEMENTO	12	22	17	23	44	6		19
OTROS	5	48	11	13	37	2	20	3

VIVIENDAS PARTICULARES OCUPADAS, POR DEPARTAMENTO. TOTAL-URBANO-RURAL.
CUADRO 17: MATERIAL PREDOMINANTE EN LA CONSTRUCCION.

MATERIAL PREDOMINANTE EN LA CONSTRUCCION	DEPARTAMENTOS						
	PUELEN	QUEMU QUEMU	RANCUL	REALICO	TOAY	TRENEL	UTRACAN
LA PAMPA							
TOTAL	1 129	2 330	2 465	3 513	1 408	1 544	3 000
DE LOS PISOS							
MOSAICO O SIMILAR	489	1 575	1 273	2 521	643	1 023	1 894
MADERA	12	214	234	186	65	173	89
CEMENTO O LADRILLO FIJO	404	369	439	582	530	203	678
TIERRA	191	151	351	199	147	135	239
OTROS	33	21	68	25	23	10	50
DE LAS PAREDES EXTERIORES							
MAMPOSTERIA	870	2 021	2 098	3 352	1 264	1 357	2 569
ADOBE	180	290	167	117	82	174	338
MADERA	24	8	14	13	8	2	16
OTROS	55	11	186	31	54	11	77
DEL TECHO							
MOSAICO, LOSA O CUB. ASF	507	489	492	1 002	418	231	582
CHAPA METALICA	443	1 708	1 710	2 176	823	1 259	2 143
TEJA	7	66	91	138	37	26	62
CHAPA DE FIBROCEMENTO	25	43	31	177	67	14	163
OTROS	147	24	141	20	63	14	50
URBANO							
	625	1 530	628	2 172	788	617	2 047
DE LOS PISOS							
MOSAICO O SIMILAR	413	1 134	320	1 726	432	462	1 535
MADERA	4	109	52	91	28	54	26
CEMENTO O LADRILLO FIJO	185	193	184	263	265	51	351
TIERRA	10	76	68	76	57	47	111
OTROS	13	18	4	16	6	3	23
DE LAS PAREDES EXTERIORES							
MAMPOSTERIA	583	1 391	572	2 113	771	607	1 962
ADOBE	12	130	31	32	14	6	59
MADERA	9	5	4	6	1	1	7
OTROS	21	4	21	21	2	3	19
DEL TECHO							
MOSAICO, LOSA O CUB. ASF	351	396	192	818	324	110	463
CHAPA METALICA	238	1 042	415	1 115	382	478	1 378
TEJA	2	47	6	87	27	15	48
CHAPA DE FIBROCEMENTO	4	27	10	136	42	7	146
OTROS	30	18	5	16	13	7	12
RURAL							
	504	800	1 837	1 341	620	927	953
DE LOS PISOS							
MOSAICO O SIMILAR	76	441	953	795	211	561	359
MADERA	8	105	232	95	37	119	63
CEMENTO O LADRILLO FIJO	219	176	305	319	265	152	327
TIERRA	181	75	283	123	90	88	178
OTROS	20	3	64	9	17	7	27
DE LAS PAREDES EXTERIORES							
MAMPOSTERIA	287	630	1 526	1 239	493	750	607
ADOBE	168	160	136	85	68	166	279
MADERA	15	3	10	7	7	1	9
OTROS	34	7	165	10	52	8	59
DEL TECHO							
MOSAICO, LOSA O CUB. ASF	156	93	300	184	94	121	119
CHAPA METALICA	205	666	1 295	1 061	441	781	765
TEJA	5	19	85	51	10	11	14
CHAPA DE FIBROCEMENTO	21	16	21	41	25	7	17
OTROS	117	6	136	4	50	7	38

VIVIENDAS PARTICULARES OCUPADAS, POR DEPARTAMENTO. TOTAL-URBANO-RURAL. CUADRO 17: MATERIAL PREDOMINANTE EN LA CONSTRUCCION.

MATERIAL PREDOMINANTE EN LA CONSTRUCCION	TOTAL	DEPARTAMENTOS					
		ARAUCO	CAPITAL	CASTRO BARROS	CHILECITO	FAMATINA	GENERAL ANGEL V. PEÑALOZA
LA RIOJA							
TOTAL	34 853	1 893	14 326	782	5 043	1 143	565
DE LOS PISOS							
MOSAICO O SIMILAR	14 828	657	9 446	194	2 039	153	51
MADERA	113	22	32	2	18	2	
CEMENTO O LADRILLO FIJO	7 544	486	2 553	206	1 361	205	131
TIERRA	11 625	661	2 109	370	1 494	759	343
OTROS	743	67	186	10	131	24	40
DE LAS PAREDES EXTERIORES							
MAMPOSTERIA	23 464	1 287	13 504	441	2 581	140	227
ADOBE	9 895	535	538	220	2 290	953	261
MADERA	142	14	53		21	4	1
OTROS	1 352	57	231	121	151	46	76
DEL TECHO							
MOSAICO, LOSA O CUB.ASF.	16 696	619	10 225	287	2 137	115	133
CHAPA METALICA	2 644	29	2 021	11	113	1	27
TEJA	577	41	249	9	89	3	9
CHAPA DE FIBROCEMENTO	958	16	701	5	75	7	8
OTROS	13 978	1 188	1 130	470	2 629	1 017	388
URBANO							
	20 953	1 071	13 786		3 260		
DE LOS PISOS							
MOSAICO O SIMILAR	12 748	435	9 399		1 675		
MADERA	57	1	32		15		
CEMENTO O LADRILLO FIJO	4 540	303	2 467		865		
TIERRA	3 317	297	1 723		641		
OTROS	291	35	165		64		
DE LAS PAREDES EXTERIORES							
MAMPOSTERIA	18 391	850	13 266		1 963		
ADOBE	2 229	211	319		1 223		
MADERA	73	2	53		8		
OTROS	260	8	148		66		
DEL TECHO							
MOSAICO, LOSA O CUB.ASF.	13 837	454	10 142		1 708		
CHAPA METALICA	2 177	4	1 948		56		
TEJA	429	20	247		74		
CHAPA DE FIBROCEMENTO	782	3	670		45		
OTROS	3 728	590	779		1 377		
RURAL							
	13 900	822	540	782	1 783	1 143	565
DE LOS PISOS							
MOSAICO O SIMILAR	2 080	222	47	194	364	153	51
MADERA	56	21		2	3	2	
CEMENTO O LADRILLO FIJO	3 004	183	86	206	496	205	131
TIERRA	8 308	364	386	370	853	759	343
OTROS	452	32	21	10	67	24	40
DE LAS PAREDES EXTERIORES							
MAMPOSTERIA	5 073	437	238	441	618	140	227
ADOBE	7 666	324	219	220	1 067	953	261
MADERA	69	12			13	4	1
OTROS	1 092	49	83	121	85	46	76
DEL TECHO							
MOSAICO, LOSA O CUB.ASF.	2 859	165	83	287	429	115	133
CHAPA METALICA	467	25	73	11	57	1	27
TEJA	148	21	2	9	15	3	9
CHAPA DE FIBROCEMENTO	176	13	31	5	30	7	8
OTROS	10 250	598	351	470	1 252	1 017	388

VIVIENDAS PARTICULARES OCUPADAS, POR DEPARTAMENTO. TOTAL-URBANO-RURAL. CUADRO 17: MATERIAL PREDOMINANTE EN LA CONSTRUCCION.

MATERIAL PREDOMINANTE EN LA CONSTRUCCION	DEPARTAMENTOS						
	GENERAL BELGRANO	GENERAL JUAN F. QUIROGA	GENERAL LA MADRID	GENERAL LAVALLE	GENERAL OCAMPO	GENERAL SAN MARTIN	GENERAL SARMIENTO
LA RIOJA							
TOTAL	1 129	722	228	1 537	1 220	755	490
DE LOS PISOS							
MOSAICO O SIMILAR	231	24	13	167	281	78	85
MADERA	3	3	1	4	7		1
CEMENTO O LADRILLO FIJO	223	123	66	497	253	115	99
TIERRA	590	534	136	848	656	538	301
OTROS	82	38	12	21	23	24	4
DE LAS PAREDES EXTERIORES							
MAMPOSTERIA	674	145	36	324	641	267	75
ADOBE	352	472	162	1 104	535	450	372
MADERA	4	5	6	4	3	1	
OTROS	99	100	24	105	41	37	43
DEL TECHO							
MOSAICO, LOSA O CUB.ASF.	486	69	26	210	330	119	75
CHAPA METALICA	57	3		4	78	20	1
TEJA	23	2	1	8	25	16	
CHAPA DE FIBROCEMENTO	17			2	23	7	
OTROS	546	648	201	1 313	764	593	414
URBANO							
				455			
DE LOS PISOS							
MOSAICO O SIMILAR				122			
MADERA							
CEMENTO O LADRILLO FIJO				220			
TIERRA				111			
OTROS				2			
DE LAS PAREDES EXTERIORES							
MAMPOSTERIA				208			
ADOBE				238			
MADERA							
OTROS				9			
DEL TECHO							
MOSAICO, LOSA O CUB.ASF.				117			
CHAPA METALICA							
TEJA				5			
CHAPA DE FIBROCEMENTO							
OTROS				333			
RURAL							
	1 129	722	228	1 082	1 220	755	490
DE LOS PISOS							
MOSAICO O SIMILAR	231	24	13	45	281	78	85
MADERA	3	3	1	4	7		1
CEMENTO O LADRILLO FIJO	223	123	66	277	253	115	99
TIERRA	590	534	136	737	656	538	301
OTROS	82	38	12	19	23	24	4
DE LAS PAREDES EXTERIORES							
MAMPOSTERIA	674	145	36	116	641	267	75
ADOBE	352	472	162	866	535	450	372
MADERA	4	5	6	4	3	1	
OTROS	99	100	24	96	41	37	43
DEL TECHO							
MOSAICO, LOSA O CUB.ASF.	486	69	26	93	330	119	75
CHAPA METALICA	57	3		4	78	20	1
TEJA	23	2	1	3	25	16	
CHAPA DE FIBROCEMENTO	17			2	23	7	
OTROS	546	648	201	980	764	593	414

VIVIENDAS PARTICULARES OCUPADAS, POR DEPARTAMENTO. TOTAL-URBANO-RURAL.
CUADRO 17: MATERIAL PREDOMINANTE EN LA CONSTRUCCION.

MATERIAL PREDOMINANTE EN LA CONSTRUCCION	DEPARTAMENTOS				
	GOBERNADOR GORDILLO	INDEPEN-DENCIA	ROSARIO VERA PEÑALOZA	SANAGASTA	SAN BLAS DE LOS SAUCES
LA RIOJA					
TOTAL	1 807	391	1 842	303	677
DE LOS PISOS					
MOSAICO O SIMILAR	741	60	448	84	76
MADERA	1	6	10		1
CEMENTO O LADRILLO FIJO	323	95	559	104	145
TIERRA	712	216	810	107	441
OTROS	30	14	15	8	14
DE LAS PAREDES EXTERIORES					
MAMPOSTERIA	1 523	180	1 075	193	151
ADOBE	241	145	685	96	484
MADERA	3	4	15		4
OTROS	40	62	67	14	38
DEL TECHO					
MOSAICO, LOSA O CUB.ASF.	1 036	111	549	98	71
CHAPA METALICA	178	22	62	10	7
TEJA	30	4	59	7	2
CHAPA DE FIBROCEMENTO	52	14	27	2	2
URBANO					
DE LOS PISOS	1 347		1 034		
MOSAICO O SIMILAR	713		404		
MADERA	1		8		
CEMENTO O LADRILLO FIJO	279		406		
TIERRA	332		213		
OTROS	22		3		
DE LAS PAREDES EXTERIORES					
MAMPOSTERIA	1 261		843		
ADOBE	65		173		
MADERA	3		7		
OTROS	18		11		
DEL TECHO					
MOSAICO, LOSA O CUB.ASF.	945		471		
CHAPA METALICA	130		39		
TEJA	26		57		
CHAPA DE FIBROCEMENTO	50		14		
RURAL					
DE LOS PISOS	460	391	808	303	677
MOSAICO O SIMILAR	28	60	44	84	76
MADERA		6	2		1
CEMENTO O LADRILLO FIJO	44	95	153	104	145
TIERRA	380	216	597	107	441
OTROS	8	14	12	8	14
DE LAS PAREDES EXTERIORES					
MAMPOSTERIA	262	180	232	193	151
ADOBE	176	145	512	96	484
MADERA		4	8		4
OTROS	22	62	56	14	38
DEL TECHO					
MOSAICO, LOSA O CUB.ASF.	91	111	78	98	71
CHAPA METALICA	48	22	23	10	7
TEJA	4	4	2	7	2
CHAPA DE FIBROCEMENTO	2	14	13	2	2

VIVIENDAS PARTICULARES OCUPADAS, POR DEPARTAMENTO. TOTAL-URBANO-RURAL.
CUADRO 17: MATERIAL PREDOMINANTE EN LA CONSTRUCCION.

MATERIAL PREDOMINANTE EN LA CONSTRUCCION	TOTAL	DEPARTAMENTOS					
		CAPITAL	GENERAL ALVEAR	GODOY CRUZ	GUAYMALLEN	JUNIN	LA PAZ
MENDOZA							
TOTAL	274 527	30 025	10 745	33 345	41 575	5 830	1 626
DE LOS PISOS							
MOSAICO O SIMILAR	166 040	23 006	5 001	27 288	30 811	2 445	752
MADERA	7 365	4 585	70	732	488	63	13
CEMENTO O LADRILLO FIJO	75 695	1 262	4 301	4 342	7 431	2 893	393
TIERRA	21 141	808	1 233	800	2 377	321	443
OTROS	4 286	364	140	183	468	108	25
DE LAS PAREDES EXTERIORES							
MAMPOSTERIA	164 150	22 355	7 270	21 979	24 703	2 839	764
ADOBE	105 203	7 391	3 087	11 196	16 182	2 930	797
MADERA	1 172	76	32	72	147	21	5
OTROS	4 002	203	356	98	543	40	60
DEL TECHO							
MOSAICO, LOSA O CUB.ASF.	122 156	18 616	3 602	20 791	19 624	2 098	536
CHAPA METALICA	36 081	4 072	3 468	1 895	2 107	376	153
TEJA	11 327	2 226	119	2 720	1 743	115	37
CHAPA DE FIBROCEMENTO	3 601	246	229	218	434	52	6
OTROS	101 362	4 865	3 327	7 721	17 667	3 189	894
URBANO	194 338	30 025	6 446	33 345	37 933	1 705	1 035
DE LOS PISOS							
MOSAICO O SIMILAR	143 999	23 006	3 791	27 288	29 431	1 113	668
MADERA	6 523	4 585	30	732	411	9	3
CEMENTO O LADRILLO FIJO	33 527	1 262	2 053	4 342	5 817	532	196
TIERRA	8 251	808	514	800	1 892	36	158
OTROS	2 038	364	58	183	302	15	10
DE LAS PAREDES EXTERIORES							
MAMPOSTERIA	125 926	22 355	4 877	21 979	22 655	1 220	536
ADOBE	66 693	7 391	1 462	11 196	14 937	473	490
MADERA	502	76	12	72	88	6	3
OTROS	1 217	203	95	98	253	6	6
DEL TECHO							
MOSAICO, LOSA O CUB.ASF.	101 870	18 616	2 872	20 791	18 989	815	465
CHAPA METALICA	21 311	4 072	1 590	1 895	1 603	44	105
TEJA	9 934	2 226	91	2 720	1 675	38	31
CHAPA DE FIBROCEMENTO	1 752	246	113	218	395	2	3
OTROS	59 471	4 865	1 780	7 721	15 271	804	431
RURAL	80 189		4 299		3 642	4 125	591
DE LOS PISOS							
MOSAICO O SIMILAR	22 041		1 210		1 380	1 332	84
MADERA	842		40		77	54	10
CEMENTO O LADRILLO FIJO	42 168		2 248		1 614	2 361	197
TIERRA	12 890		719		485	265	285
OTROS	2 248		82		86	93	15
DE LAS PAREDES EXTERIORES							
MAMPOSTERIA	38 224		2 393		2 048	1 619	228
ADOBE	38 510		1 625		1 245	2 457	307
MADERA	670		20		59	15	2
OTROS	2 785		261		290	34	54
DEL TECHO							
MOSAICO, LOSA O CUB.ASF.	20 286		730		675	1 283	71
CHAPA METALICA	14 770		1 878		504	330	48
TEJA	1 393		28		68	77	6
CHAPA DE FIBROCEMENTO	1 849		116		39	50	3
OTROS	41 891		1 547		2 396	2 385	463

VIVIENDAS PARTICULARES OCUPADAS, POR DEPARTAMENTO. TOTAL-URBANO-RURAL. CUADRO 17: MATERIAL PREDOMINANTE EN LA CONSTRUCCION.

MATERIAL PREDOMINANTE EN LA CONSTRUCCION	DEPARTAMENTOS						
	LAS HERAS	LAVALLE	LUJAN DE CUYO	MAIPU	MALARGUE	RIVADAVIA	SAN CARLOS
MENDOZA							
TOTAL	25 789	5 062	13 314	21 018	3 422	9 623	4 837
DE LOS PISOS							
MOSAICO O SIMILAR	17 696	1 193	7 713	11 864	899	4 133	1 885
MADERA	187	27	253	209	45	73	20
CEMENTO O LADRILLO FIJO	5 333	2 532	4 199	6 821	1 233	4 636	2 139
TIERRA	2 277	1 189	932	1 396	1 144	633	574
OTROS	296	121	217	728	101	148	219
DE LAS PAREDES EXTERIORES							
MAMPOSTERIA	14 904	2 284	7 236	10 147	1 346	4 632	2 426
ADOBE	10 450	2 369	5 715	10 526	1 722	4 864	2 314
MADERA	112	82	128	94	38	44	14
OTROS	323	327	235	251	316	83	83
DEL TECHO							
MOSAICO, LOSA O CUB.ASF.	11 744	1 047	5 857	8 335	532	4 186	1 621
CHAPA METALICA	647	422	1 655	1 486	1 135	509	1 289
TEJA	901	31	607	452	15	168	118
CHAPA DE FIBROCEMENTO	302	78	277	198	93	39	155
OTROS	12 195	3 484	4 918	10 547	1 647	4 721	1 654
URBANO							
	22 142	711	7 920	11 029	2 129	3 458	806
DE LOS PISOS							
MOSAICO O SIMILAR	16 567	364	5 899	8 205	815	2 536	526
MADERA	76	3	158	108	26	28	2
CEMENTO O LADRILLO FIJO	3 963	287	1 496	1 942	980	763	255
TIERRA	1 344	53	286	540	274	68	22
OTROS	192	4	81	234	34	63	1
DE LAS PAREDES EXTERIORES							
MAMPOSTERIA	13 366	438	4 648	5 416	1 115	2 065	412
ADOBE	8 526	263	3 139	5 543	956	1 378	393
MADERA	41	1	56	40	28	9	
OTROS	209	9	77	30	30	6	1
DEL TECHO							
MOSAICO, LOSA O CUB.ASF.	11 072	183	4 437	5 271	473	1 791	342
CHAPA METALICA	409	153	721	722	921	127	190
TEJA	779	9	360	323	12	93	52
CHAPA DE FIBROCEMENTO	121	3	75	58	65	7	26
OTROS	9 761	363	2 327	4 655	658	1 440	196
RURAL							
	3 647	4 351	5 394	9 989	1 293	6 165	4 031
DE LOS PISOS							
MOSAICO O SIMILAR	1 129	829	1 814	3 659	84	1 597	1 359
MADERA	111	24	95	101	19	45	18
CEMENTO O LADRILLO FIJO	1 370	2 245	2 703	4 879	253	3 873	1 884
TIERRA	933	1 136	646	856	870	565	552
OTROS	104	117	136	494	67	85	218
DE LAS PAREDES EXTERIORES							
MAMPOSTERIA	1 538	1 846	2 588	4 731	231	2 567	2 014
ADOBE	1 924	2 106	2 576	4 983	766	3 486	1 921
MADERA	71	81	72	54	10	35	14
OTROS	114	318	158	221	286	77	82
DEL TECHO							
MOSAICO, LOSA O CUB.ASF.	672	864	1 420	3 064	59	2 395	1 279
CHAPA METALICA	238	269	934	764	214	382	1 099
TEJA	122	22	247	129	3	75	66
CHAPA DE FIBROCEMENTO	181	75	202	140	28	32	129
OTROS	2 434	3 121	2 591	5 892	989	3 281	1 458

VIVIENDAS PARTICULARES OCUPADAS, POR DEPARTAMENTO. TOTAL-URBANO-RURAL.
CUADRO 17: MATERIAL PREDOMINANTE EN LA CONSTRUCCION.

MATERIAL PREDOMINANTE EN LA CONSTRUCCION	DEPARTAMENTOS				
	SAN MARTIN	SAN RAFAEL	SANTA ROSA	TUNUYAN	TUPUNGATO
MENDOZA					
TOTAL	19 912	35 229	3 194	6 463	3 518
DE LOS PISOS					
MOSAICO O SIMILAR	9 951	16 670	879	2 543	1 311
MADERA	131	366	21	38	44
CEMENTO O LADRILLO FIJO	7 978	13 809	1 759	3 118	1 516
TIERRA	1 451	3 862	464	647	590
OTROS	401	522	71	117	57
DE LAS PAREDES EXTERIORES					
MAMPOSTERIA	12 516	21 190	1 751	3 474	2 334
ADOBE	7 049	13 342	1 370	2 831	1 068
MADERA	57	158	27	28	37
OTROS	290	539	46	130	79
DEL TECHO					
MOSAICO, LOSA O CUB.ASF.	7 675	11 393	1 265	2 077	1 157
CHAPA METALICA	713	13 501	212	1 408	1 033
TEJA	287	1 404	26	233	125
CHAPA DE FIBROCEMENTO	208	652	54	192	168
OTROS	11 029	8 279	1 637	2 553	1 035
URBANO					
	10 706	20 279		3 377	1 292
DE LOS PISOS					
MOSAICO O SIMILAR	7 681	13 554		1 766	789
MADERA	91	248		8	5
CEMENTO O LADRILLO FIJO	2 403	5 475		1 356	405
TIERRA	361	797		211	87
OTROS	170	205		36	6
DE LAS PAREDES EXTERIORES					
MAMPOSTERIA	7 694	14 236		2 045	869
ADOBE	2 915	5 929		1 291	411
MADERA	17	36		13	4
OTROS	80	78		28	8
DEL TECHO					
MOSAICO, LOSA O CUB.ASF.	5 310	8 423		1 370	650
CHAPA METALICA	304	7 637		506	310
TEJA	230	1 145		92	58
CHAPA DE FIBROCEMENTO	60	276		44	40
OTROS	4 802	2 798		1 365	234
RURAL					
	9 206	14 950	3 194	3 086	2 226
DE LOS PISOS					
MOSAICO O SIMILAR	2 270	3 116	879	777	522
MADERA	40	118	21	30	39
CEMENTO O LADRILLO FIJO	5 575	8 334	1 759	1 762	1 111
TIERRA	1 090	3 065	464	436	503
OTROS	231	317	71	81	51
DE LAS PAREDES EXTERIORES					
MAMPOSTERIA	4 822	6 954	1 751	1 429	1 465
ADOBE	4 134	7 413	1 370	1 540	657
MADERA	40	122	27	15	33
OTROS	210	461	46	102	71
DEL TECHO					
MOSAICO, LOSA O CUB.ASF.	2 365	2 970	1 265	707	507
CHAPA METALICA	409	5 864	212	902	723
TEJA	57	259	26	141	67
CHAPA DE FIBROCEMENTO	148	376	54	148	128
OTROS	6 227	5 481	1 637	1 188	801

VIVIENDAS PARTICULARES OCUPADAS, POR DEPARTAMENTO. TOTAL-URBANO-RURAL.
CUADRO 17: MATERIAL PREDOMINANTE EN LA CONSTRUCCION.

MATERIAL PREDOMINANTE EN LA CONSTRUCCION	TOTAL	DEPARTAMENTOS							
		APOSTOLES	CAINGUAS	CANDELARIA	CAPITAL	CONCEPCION	ELDORADO	GENERAL MANUEL BELGRANO	GUARANI
MISIONES									
TOTAL	129 028	5 237	7 917	2 384	34 596	1 674	8 676	2 407	5 681
DE LOS PISOS									
MOSAICO O SIMILAR	30 476	1 995	638	472	15 763	426	1 194	187	246
MADERA	55 699	116	5 842	335	2 929	102	5 938	1 661	4 264
CEMENTO O LADRILLO FIJO	23 169	1 652	546	727	10 937	567	921	78	172
TIERRA	17 732	1 330	794	759	4 387	549	508	439	927
OTROS	1 952	144	97	41	530	30	115	42	72
DE LAS PAREDES EXTERIORES									
MAMPOSTERIA	38 592	3 873	793	751	16 238	1 007	2 093	194	239
ADOBE	1 630	472	42	49	202	198	15	2	30
MADERA	84 375	642	6 816	1 483	17 372	284	6 381	2 060	5 118
OTROS	4 431	250	266	101	784	185	187	151	294
DEL TECHO									
MOSAICO, LOSA O CUB.ASF.	6 221	144	125	64	3 279	39	340	78	127
CHAPA METALICA	48 338	3 378	1 718	1 078	18 652	893	3 628	426	717
TEJA	6 716	75	123	144	2 013	24	671	78	30
CHAPA DE FIBROCEMENTO	19 961	457	1 235	267	3 578	135	1 379	269	667
OTROS	47 742	1 183	4 666	831	7 074	583	2 658	1 556	4 140
URBANO									
	67 867	2 984	1 416	918	33 031	695	5 332	484	1 136
DE LOS PISOS									
MOSAICO O SIMILAR	25 239	1 593	301	258	15 472	322	1 059	95	146
MADERA	19 398	50	839	100	2 748	14	3 446	327	845
CEMENTO O LADRILLO FIJO	16 176	760	208	349	10 493	255	594	33	93
TIERRA	6 135	523	50	108	3 828	97	178	24	50
OTROS	889	58	18	23	490	7	55	5	2
DE LAS PAREDES EXTERIORES									
MAMPOSTERIA	28 914	2 413	366	464	15 765	595	1 673	110	132
ADOBE	484	159	4	11	138	42	4		3
MADERA	37 316	375	1 027	438	16 455	36	3 579	371	987
OTROS	1 153	37	19	5	673	22	76	3	14
DEL TECHO									
MOSAICO, LOSA O CUB.ASF.	4 554	119	40	22	3 245	12	210	17	38
CHAPA METALICA	32 528	1 931	537	535	17 985	477	2 525	162	307
TEJA	3 960	65	47	22	1 959	15	456	35	7
CHAPA DE FIBROCEMENTO	10 550	323	325	132	3 445	63	695	84	155
OTROS	16 275	546	467	207	6 397	128	1 446	186	629
RURAL									
	61 161	2 253	6 501	1 466	1 565	979	3 344	1 923	4 545
DE LOS PISOS									
MOSAICO O SIMILAR	5 207	402	337	214	291	104	135	92	100
MADERA	36 301	66	5 003	285	181	88	2 492	1 334	3 419
CEMENTO O LADRILLO FIJO	6 993	892	338	378	494	312	327	45	79
TIERRA	11 597	807	744	571	559	452	330	415	877
OTROS	1 063	86	79	18	40	23	60	37	70
DE LAS PAREDES EXTERIORES									
MAMPOSTERIA	9 678	1 460	427	287	473	412	420	84	107
ADOBE	1 146	313	38	38	64	156	11	2	27
MADERA	47 059	267	5 789	1 045	917	248	2 802	1 689	4 131
OTROS	3 278	213	247	96	111	163	111	148	260
DEL TECHO									
MOSAICO, LOSA O CUB.ASF.	1 667	25	85	42	34	27	130	61	89
CHAPA METALICA	15 860	1 447	1 181	543	667	416	1 103	264	410
TEJA	2 756	10	76	122	54	9	215	43	23
CHAPA DE FIBROCEMENTO	9 411	134	960	135	133	72	684	185	512
OTROS	31 467	637	4 199	624	677	455	1 212	1 370	3 511

VIVIENDAS PARTICULARES OCUPADAS, POR DEPARTAMENTO. TOTAL-URBANO-RURAL.
CUADRO 17: MATERIAL PREDOMINANTE EN LA CONSTRUCCION.

MATERIAL PREDOMINANTE EN LA CONSTRUCCION	DEPARTAMENTOS								
	IGUAZU	LEANDRO N. ALEM	LDOR.GRL. SAN MARTIN	MONTE-CARLO	OBERA	SAN IGNACIO	SAN JAVIER	SAN PEDRO	25 DE MAYO
MISIONES									
TOTAL	7 076	7 111	6 347	5 480	16 229	8 308	3 015	2 698	4 192
DE LOS PISOS									
MOSAICO O SIMILAR	937	1 666	950	565	3 056	1 603	579	78	121
MADERA	4 245	3 163	4 197	3 898	9 516	2 836	1 001	1 881	3 725
CEMENTO O LADRILLO FIJO	987	1 052	576	560	1 693	1 991	549	50	61
TIERRA	782	1 114	540	377	1 763	1 741	837	627	258
OTROS	125	116	84	80	201	137	49	62	27
DE LAS PAREDES EXTERIORES									
MAMPOSTERIA	1 137	2 368	1 506	1 070	4 171	2 030	848	76	198
ADOBE	24	234	32	25	101	67	120	8	9
MADERA	5 525	4 313	4 567	4 209	11 543	5 992	1 900	2 284	3 886
OTROS	390	196	242	176	414	219	147	330	99
DEL TECHO									
MOSAICO, LOSA O CUB.ASF.	235	207	186	210	496	432	139	55	65
CHAPA METALICA	1 964	2 704	1 971	1 898	4 101	3 360	1 037	229	634
TEJA	279	253	534	269	1 607	364	70	13	169
CHAPA DE FIBROCEMENTO	1 343	1 673	1 193	1 073	4 023	1 189	497	80	853
OTROS	3 255	2 274	2 463	2 030	6 002	2 963	1 272	2 321	2 471
URBANO									
	3 316	2 571	1 827	2 499	7 032	2 504	1 106	1 016	
DE LOS PISOS									
MOSAICO O SIMILAR	757	961	509	477	2 039	813	403	64	
MADERA	1 626	1 090	1 067	1 643	3 700	797	249	857	
CEMENTO O LADRILLO FIJO	711	417	182	275	808	637	333	28	
TIERRA	202	74	51	80	408	214	113	55	
OTROS	20	29	18	24	77	43	8	12	
DE LAS PAREDES EXTERIORES									
MAMPOSTERIA	872	1 169	672	753	2 436	862	551	61	
ADOBE	18	34		7	39	4	21		
MADERA	2 409	1 352	1 131	1 720	4 404	1 589	522	921	
OTROS	17	16	24	19	153	29	12	34	
DEL TECHO									
MOSAICO, LOSA O CUB.ASF.	108	61	88	94	253	173	48	26	
CHAPA METALICA	1 207	975	673	1 031	2 168	1 252	608	155	
TEJA	219	90	151	140	605	108	35	6	
CHAPA DE FIBROCEMENTO	694	979	355	555	2 130	391	170	54	
OTROS	1 088	466	560	679	1 876	580	245	775	
RURAL									
	3 760	4 540	4 520	2 981	9 197	5 804	1 909	1 682	4 192
DE LOS PISOS									
MOSAICO O SIMILAR	180	705	441	88	1 017	790	176	14	121
MADERA	2 619	2 073	3 130	2 255	5 816	2 039	752	1 024	3 725
CEMENTO O LADRILLO FIJO	276	635	394	205	885	1 354	216	22	61
TIERRA	580	1 040	489	297	1 355	1 527	724	572	258
OTROS	105	87	66	56	124	94	41	50	27
DE LAS PAREDES EXTERIORES									
MAMPOSTERIA	265	1 199	834	317	1 735	1 148	297	15	198
ADOBE	6	200	32	18	62	63	99	8	9
MADERA	3 116	2 961	3 436	2 489	7 139	4 403	1 378	1 363	3 886
OTROS	373	180	218	157	261	190	135	296	99
DEL TECHO									
MOSAICO, LOSA O CUB.ASF.	127	146	98	116	243	259	91	29	65
CHAPA METALICA	757	1 729	1 298	867	1 933	2 108	429	74	634
TEJA	60	163	383	129	1 002	256	35	7	169
CHAPA DE FIBROCEMENTO	649	694	838	518	1 893	798	327	26	853
OTROS	2 167	1 808	1 903	1 351	4 126	2 383	1 027	1 546	2 471

VIVIENDAS PARTICULARES OCUPADAS, POR DEPARTAMENTO. TOTAL-URBANO-RURAL. CUADRO 17: MATERIAL PREDOMINANTE EN LA CONSTRUCCION.

MATERIAL PREDOMINANTE EN LA CONSTRUCCION	TOTAL	DEPARTAMENTOS							
		ALUMINE	AÑELO	CATAN-LIL	COLLON-CURA	CONFLUEN CIA	CHOS-MALAL	HUILI-CHES	LACAR
NEUQUEN									
TOTAL	52 909	753	557	393	383	35 938	1 470	1 282	2 510
DE LOS PISOS									
MOSAICO O SIMILAR	23 183	59	85	22	43	18 954	414	394	762
MADERA	2 250	95	23	4	11	607	24	138	644
CEMENTO O LADRILLO FIJO	20 139	274	232	88	149	14 250	429	395	879
TIERRA	6 092	294	176	258	174	1 475	555	337	179
OTROS	1 245	31	41	21	6	652	48	18	46
DE LAS PAREDES EXTERIORES									
MAMPOSTERIA	40 198	315	287	74	146	31 393	641	808	1 238
ADOBE	7 525	140	100	232	206	3 137	758	113	7
MADERA	2 908	168	29	9	9	668	12	206	1 212
OTROS	2 278	130	141	78	22	740	59	155	53
DEL TECHO									
MOSAICO, LOSA O CUB.ASF.	17 796	7	116	12	14	15 917	263	84	55
CHAPA METALICA	18 488	277	221	149	198	11 774	450	448	1 105
TEJA	2 205	11	3	1		1 647	7	133	163
CHAPA DE FIBROCEMENTO	5 380	24	35	13	39	3 710	87	123	482
OTROS	9 040	434	182	218	132	2 890	663	494	705
URBANO									
	40 808					33 073	967	911	2 078
DE LOS PISOS									
MOSAICO O SIMILAR	21 278					17 985	396	366	694
MADERA	1 373					539	21	105	494
CEMENTO O LADRILLO FIJO	15 744					12 847	375	329	771
TIERRA	1 634					1 131	139	97	82
OTROS	779					571	36	14	37
DE LAS PAREDES EXTERIORES									
MAMPOSTERIA	34 852					29 333	595	726	1 110
ADOBE	3 612					2 680	355	17	2
MADERA	1 656					478	9	145	924
OTROS	683					582	8	23	42
DEL TECHO									
MOSAICO, LOSA O CUB.ASF.	16 961					15 394	261	81	55
CHAPA METALICA	13 594					10 171	393	376	989
TEJA	1 909					1 585	6	129	120
CHAPA DE FIBROCEMENTO	4 323					3 360	73	92	407
OTROS	4 021					2 563	234	233	507
RURAL									
	12 101	753	557	393	383	2 865	503	371	432
DE LOS PISOS									
MOSAICO O SIMILAR	1 905	59	85	22	43	969	18	28	68
MADERA	877	95	23	4	11	68	3	33	150
CEMENTO O LADRILLO FIJO	4 395	274	232	88	149	1 403	54	66	108
TIERRA	4 458	294	176	258	174	344	416	240	97
OTROS	466	31	41	21	6	81	12	4	9
DE LAS PAREDES EXTERIORES									
MAMPOSTERIA	5 346	315	287	74	146	2 060	46	82	128
ADOBE	3 913	140	100	232	206	457	403	96	5
MADERA	1 252	168	29	9	9	190	3	61	288
OTROS	1 590	130	141	78	22	158	51	132	11
DEL TECHO									
MOSAICO, LOSA O CUB.ASF.	835	7	116	12	14	523	2	3	
CHAPA METALICA	4 894	277	221	149	198	1 603	57	72	116
TEJA	296	11	3	1		62	1	4	43
CHAPA DE FIBROCEMENTO	1 057	24	35	13	39	350	14	31	75
OTROS	5 019	434	182	218	132	327	429	261	198

VIVIENDAS PARTICULARES OCUPADAS, POR DEPARTAMENTO. TOTAL-URBANO-RURAL.
CUADRO 17: MATERIAL PREDOMINANTE EN LA CONSTRUCCION.

MATERIAL PREDOMINANTE EN LA CONSTRUCCION	DEPARTAMENTOS							
	LONCOPUE	LOS LAGOS	MINAS	ÑORQUIN	PEHUEN-CHES	PICUN-CHES	PICUN-LEUFU	ZAPALA
NEUQUEN								
TOTAL	785	585	782	673	737	949	454	4 658
DE LOS PISOS								
MOSAICO O SIMILAR	107	87	77	44	47	151	31	1 906
MADERA	7	281	8	10	9	100	1	288
CEMENTO O LADRILLO FIJO	260	160	212	131	311	395	311	1 663
TIERRA	345	39	470	466	344	246	106	628
OTROS	66	18	15	22	26	57	5	173
DE LAS PAREDES EXTERIORES								
MAMPOSTERIA	296	203	205	137	273	455	331	3 396
ADOBE	235	6	465	406	362	318	93	947
MADERA	11	364	25	12	22	33	10	118
OTROS	243	12	87	118	80	143	20	197
DEL TECHO								
MOSAICO, LOSA O CUB.ASF.	7	11	2	1	14	47	62	1 184
CHAPA METALICA	370	65	317	176	284	394	300	1 960
TEJA	1	18			1	59		161
CHAPA DE FIBROCEMENTO	72	137	37	24	39	90	15	453
OTROS	335	354	426	472	399	359	77	900
URBANO								
								3 779
DE LOS PISOS								
MOSAICO O SIMILAR								1 837
MADERA								214
CEMENTO O LADRILLO FIJO								1 422
TIERRA								185
OTROS								121
DE LAS PAREDES EXTERIORES								
MAMPOSTERIA								3 088
ADOBE								558
MADERA								100
OTROS								33
DEL TECHO								
MOSAICO, LOSA O CUB.ASF.								1 170
CHAPA METALICA								1 665
TEJA								69
CHAPA DE FIBROCEMENTO								391
OTROS								484
RURAL								
	785	585	782	673	737	949	454	879
DE LOS PISOS								
MOSAICO O SIMILAR	107	87	77	44	47	151	31	69
MADERA	7	281	8	10	9	100	1	74
CEMENTO O LADRILLO FIJO	260	160	212	131	311	395	311	241
TIERRA	345	39	470	466	344	246	106	443
OTROS	66	18	15	22	26	57	5	52
DE LAS PAREDES EXTERIORES								
MAMPOSTERIA	296	203	205	137	273	455	331	308
ADOBE	235	6	465	406	362	318	93	389
MADERA	11	364	25	12	22	33	10	18
OTROS	243	12	87	118	80	143	20	164
DEL TECHO								
MOSAICO, LOSA O CUB.ASF.	7	11	2	1	14	47	62	14
CHAPA METALICA	370	65	317	176	284	394	300	295
TEJA	1	18			1	59		92
CHAPA DE FIBROCEMENTO	72	137	37	24	39	90	15	62
OTROS	335	354	426	472	399	359	77	416

VIVIENDAS PARTICULARES OCUPADAS, POR DEPARTAMENTO. TOTAL-URBANO-RURAL. CUADRO 17: MATERIAL PREDOMINANTE EN LA CONSTRUCCION.

MATERIAL PREDOMINANTE EN LA CONSTRUCCION	TOTAL	DEPARTAMENTOS					
		ADOLFO ALSINA	AVELLANEDA	BARILOCHE	CONESA	EL CUY	GENERAL ROCA
RIO NEGRO							
TOTAL	92 741	6 964	5 493	14 309	1 606	892	49 022
DE LOS PISOS							
MOSAICO O SIMILAR	40 431	4 137	1 968	4 227	478	51	24 313
MADERA	6 328	215	172	4 643	74	13	565
CEMENTO O LADRILLO FIJO	35 478	2 290	2 591	4 197	834	333	20 031
TIERRA	8 479	173	641	711	192	481	3 311
OTROS	2 025	149	121	531	28	9	752
DE LAS PAREDES EXTERIORES							
MAMPOSTERIA	74 452	6 650	4 637	7 744	1 348	300	43 636
ADOBE	8 406	133	505	57	122	558	3 429
MADERA	7 887	75	191	6 190	119	15	943
OTROS	1 996	106	160	318	17	19	1 014
DEL TECHO							
MOSAICO, LOSA O CUB.ASF.	21 887	3 419	1 012	893	166	50	13 712
CHAPA METALICA	3 888	2 642	3 507	1 296	1 031	538	26 076
TEJA	147	283	101	613	25	9	926
CHAPA DE FIBROCEMENTO	12 479	425	373	5 875	219	44	4 596
OTROS	12 340	195	500	5 632	165	201	3 712
URBANO							
	66 044	5 921	2 897	12 804	908		35 445
DE LOS PISOS							
MOSAICO O SIMILAR	34 426	3 832	1 439	4 013	392		20 542
MADERA	4 925	183	42	3 972	20		428
CEMENTO O LADRILLO FIJO	22 719	1 687	1 160	3 801	420		12 681
TIERRA	2 587	94	194	524	62		1 200
OTROS	1 387	125	62	494	14		514
DE LAS PAREDES EXTERIORES							
MAMPOSTERIA	56 949	5 769	2 664	7 289	827		32 972
ADOBE	1 893	34	107	29	16		1 365
MADERA	6 237	54	98	5 209	61		679
OTROS	963	64	28	277	4		429
DEL TECHO							
MOSAICO, LOSA O CUB.ASF.	19 674	3 093	814	848	150		12 355
CHAPA METALICA	27 145	2 019	1 651	1 169	518		17 224
TEJA	1 838	276	72	544	22		798
CHAPA DE FIBROCEMENTO	9 851	389	163	5 553	132		3 144
OTROS	7 536	144	197	4 690	86		1 924
RURAL							
	26 697	1 043	2 596	1 505	698	892	13 577
DE LOS PISOS							
MOSAICO O SIMILAR	6 005	305	529	214	86	51	3 771
MADERA	1 403	32	130	671	54	13	137
CEMENTO O LADRILLO FIJO	12 759	603	1 431	396	414	338	7 400
TIERRA	5 892	79	447	187	130	481	2 031
OTROS	638	24	59	37	14	9	238
DE LAS PAREDES EXTERIORES							
MAMPOSTERIA	17 503	881	1 973	455	521	300	10 664
ADOBE	6 513	99	398	28	106	558	2 064
MADERA	1 648	21	93	981	58	15	264
OTROS	1 033	42	132	41	13	19	585
DEL TECHO							
MOSAICO, LOSA O CUB.ASF.	2 213	326	198	45	16	50	1 357
CHAPA METALICA	16 743	623	1 856	127	513	588	8 852
TEJA	309	7	29	69	3	9	128
CHAPA DE FIBROCEMENTO	2 628	36	210	322	87	44	1 452
OTROS	4 804	51	303	942	79	201	1 788

VIVIENDAS PARTICULARES OCUPADAS, POR DEPARTAMENTO. TOTAL-URBANO-RURAL. CUADRO 17: MATERIAL PREDOMINANTE EN LA CONSTRUCCION.

MATERIAL PREDOMINANTE EN LA CONSTRUCCION	DEPARTAMENTOS						
	9 DE JULIO	AVELLANEDA	PICHI MAHUIDA	PILCA-NIYEU	SAN ANTONIO	VALCHETA	25 DE MAYO
RIO NEGRO							
TOTAL	834	634	3 087	1 047	4 813	1 303	2 737
DE LOS PISOS							
MOSAICO O SIMILAR	83	38	1 684	102	2 464	263	623
MADERA	17	55	86	170	141	24	153
CEMENTO O LADRILLO FIJO	253	144	1 118	321	1 947	605	759
TIERRA	441	384	168	423	134	355	1 065
OTROS	40	13	31	31	127	56	137
DE LAS PAREDES EXTERIORES							
MAMPOSTERIA	205	123	2 811	474	4 411	790	1 323
ADOBE	553	460	188	457	179	445	1 320
MADERA	12	28	71	85	79	38	41
OTROS	64	23	17	31	144	30	53
DEL TECHO							
MOSAICO, LOSA O CUB.ASF.	18	3	592	14	1 884	37	87
CHAPA METALICA	487	400	1 935	529	2 575	816	2 006
TEJA	2	18	63	13	48	10	36
CHAPA DE FIBROCEMENTO	23	47	368	124	139	83	163
OTROS	304	166	129	367	167	357	445
URBANO							
			1 966		4 456	697	950
DE LOS PISOS							
MOSAICO O SIMILAR			1 238		2 382	230	358
MADERA			64		136	16	64
CEMENTO O LADRILLO FIJO			569		1 741	329	331
TIERRA			77		83	87	186
OTROS			18		114	35	11
DE LAS PAREDES EXTERIORES							
MAMPOSTERIA			1 854		4 159	627	788
ADOBE			69		97	45	131
MADERA			35		67	15	21
OTROS			8		133	10	10
DEL TECHO							
MOSAICO, LOSA O CUB.ASF.			501		1 836	30	47
CHAPA METALICA			1 106		2 319	496	643
TEJA			41		43	9	33
CHAPA DE FIBROCEMENTO			230		109	46	85
OTROS			88		149	116	142
RURAL							
	834	634	1 121	1 047	357	606	1 787
DE LOS PISOS							
MOSAICO O SIMILAR	83	38	446	102	82	33	265
MADERA	17	55	22	170	5	8	89
CEMENTO O LADRILLO FIJO	253	144	549	321	206	276	428
TIERRA	441	384	91	423	51	268	879
OTROS	40	13	13	31	13	21	126
DE LAS PAREDES EXTERIORES							
MAMPOSTERIA	205	123	957	474	252	163	535
ADOBE	553	460	119	457	82	400	1 189
MADERA	12	28	36	85	12	23	20
OTROS	64	23	9	31	11	20	43
DEL TECHO							
MOSAICO, LOSA O CUB.ASF.	18	3	91	14	48	7	40
CHAPA METALICA	487	400	829	529	256	320	1 363
TEJA	2	18	22	13	5	1	3
CHAPA DE FIBROCEMENTO	23	47	138	124	30	37	78
OTROS	304	166	41	367	18	241	303

VIVIENDAS PARTICULARES OCUPADAS, POR DEPARTAMENTO. TOTAL-URBANO-RURAL.
CUADRO 17: MATERIAL PREDOMINANTE EN LA CONSTRUCCION.

MATERIAL PREDOMINANTE EN LA CONSTRUCCION	TOTAL	DEPARTAMENTOS						
		ANTA	CACHI	CAFAYATE	CAPITAL	CERRILLOS	CHICOANA	GENERAL SAN MARTIN
SALTA								
TOTAL	137 318	6 979	1 082	1 416	54 763	3 302	2 663	16 558
DE LOS PISOS								
MOSAICO O SIMILAR	54 595	1 029	71	409	35 318	815	456	4 392
MADERA	4 929	160	19	2	1 742	6	8	332
CEMENTO O LADRILLO FIJO	31 640	1 108	113	430	10 970	1 444	1 268	3 761
TIERRA	43 707	4 543	856	530	5 795	1 016	808	7 813
OTROS	2 447	139	23	45	938	21	43	260
DE LAS PAREDES EXTERIORES								
MAMPOSTERIA	75 441	2 296	19	415	45 595	1 139	919	5 367
ADOBE	28 078	1 176	926	800	5 552	2 085	1 651	1 406
MADERA	23 515	2 545	2	6	2 059	37	27	7 521
OTROS	10 284	962	135	195	1 557	41	66	2 264
DEL TECHO								
MOSAICO, LOSA O CUB.ASF.	26 470	258	4	227	21 289	279	145	769
CHAPA METALICA	61 537	4 644	38	104	15 963	1 610	1 241	10 587
TEJA	19 339	441	23	240	10 873	715	852	553
CHAPA DE FIBROCEMENTO	10 690	215	4	34	5 624	641	346	965
OTROS	19 282	1 421	1 013	811	1 014	57	79	3 684
URBANO								
	97 083	2 490		964	53 613	1 543	655	12 455
DE LOS PISOS								
MOSAICO O SIMILAR	51 746	765		384	35 040	633	207	4 247
MADERA	2 475	58		1	1 730	5	2	250
CEMENTO O LADRILLO FIJO	23 175	574		328	10 656	601	282	3 412
TIERRA	18 233	1 062		239	5 275	294	156	4 412
OTROS	1 454	31		12	912	10	8	134
DE LAS PAREDES EXTERIORES								
MAMPOSTERIA	67 461	1 424		383	45 129	708	328	4 981
ADOBE	11 532	130		557	5 008	798	315	710
MADERA	15 384	848		4	2 008	21	7	6 212
OTROS	2 706	83		20	1 468	16	5	552
DEL TECHO								
MOSAICO, LOSA O CUB.ASF.	25 745	201		218	21 170	230	88	736
CHAPA METALICA	40 644	1 657		75	15 307	537	270	8 595
TEJA	16 547	294		214	10 704	410	194	503
CHAPA DE FIBROCEMENTO	8 655	133		26	5 406	287	92	831
OTROS	5 492	205		431	946	29	11	1 790
RURAL								
	40 235	4 489	1 082	452	1 150	1 759	2 008	4 103
DE LOS PISOS								
MOSAICO O SIMILAR	2 849	264	71	25	278	182	249	145
MADERA	2 454	102	19	1	12	1	6	82
CEMENTO O LADRILLO FIJO	8 465	534	113	102	314	843	986	349
TIERRA	25 474	3 481	856	291	520	722	732	3 401
OTROS	993	108	23	33	26	11	35	126
DE LAS PAREDES EXTERIORES								
MAMPOSTERIA	7 980	872	19	32	466	431	591	386
ADOBE	16 546	1 046	926	243	544	1 287	1 336	696
MADERA	8 131	1 697	2	2	51	16	20	1 309
OTROS	7 578	874	135	175	89	25	61	1 712
DEL TECHO								
MOSAICO, LOSA O CUB.ASF.	725	57	4	9	119	49	57	33
CHAPA METALICA	20 893	2 987	38	29	656	1 023	971	1 992
TEJA	2 792	147	23	26	169	305	658	50
CHAPA DE FIBROCEMENTO	2 035	82	4	8	138	354	254	134
OTROS	13 790	1 216	1 013	380	68	28	68	1 894

VIVIENDAS PARTICULARES OCUPADAS, POR DEPARTAMENTO. TOTAL-URBANO-RURAL.
CUADRO 17: MATERIAL PREDOMINANTE EN LA CONSTRUCCION.

MATERIAL PREDOMINANTE EN LA CONSTRUCCION	DEPARTAMENTOS							
	GENERAL GUEMES	GUACHIPAS	IRUYA	LA CALDERA	LA CANDELARIA	LA POMA	LA VIÑA	LOS ANDES
SALTA								
TOTAL	6 454	621	1 024	798	910	279	1 228	955
DE LOS PISOS								
MOSAICO O SIMILAR	2 137	35	2	97	148	4	173	113
MADERA	117		4	8	7	3	2	83
CEMENTO O LADRILLO FIJO	2 449	156	81	222	319	14	397	261
TIERRA	1 674	424	918	442	423	251	635	470
OTROS	77	6	19	29	13	7	21	28
DE LAS PAREDES EXTERIORES								
MAMPOSTERIA	3 715	30	15	211	430	2	263	120
ADOBE	2 266	525	717	383	312	243	909	706
MADERA	241	10	80	70	43		20	15
OTROS	232	56	212	134	125	34	36	114
DEL TECHO								
MOSAICO, LOSA O CUB.ASF.	704	14	8	32	58	2	46	8
CHAPA METALICA	4 396	402	173	557	708	11	758	297
TEJA	839	75		55	68	1	175	58
CHAPA DE FIBROCEMENTO	406	38	9	83	42	6	118	38
OTROS	109	92	834	71	34	259	131	554
URBANO								
	4 627						456	502
DE LOS PISOS								
MOSAICO O SIMILAR	2 016						85	54
MADERA	19						1	24
CEMENTO O LADRILLO FIJO	1 725						181	167
TIERRA	817						185	238
OTROS	50						4	19
DE LAS PAREDES EXTERIORES								
MAMPOSTERIA	3 017						82	42
ADOBE	1 483						369	429
MADERA	92						4	
OTROS	35						1	31
DEL TECHO								
MOSAICO, LOSA O CUB.ASF.	675						13	4
CHAPA METALICA	2 844						293	152
TEJA	725						81	27
CHAPA DE FIBROCEMENTO	323						36	9
OTROS	60						33	310
RURAL								
	1 827	621	1 024	798	910	279	772	453
DE LOS PISOS								
MOSAICO O SIMILAR	121	35	2	97	148	4	88	59
MADERA	98		4	8	7	3	1	59
CEMENTO O LADRILLO FIJO	724	156	81	222	319	14	216	94
TIERRA	857	424	918	442	423	251	450	232
OTROS	27	6	19	29	13	7	17	9
DE LAS PAREDES EXTERIORES								
MAMPOSTERIA	698	30	15	211	430	2	181	78
ADOBE	783	525	717	383	312	243	540	277
MADERA	149	10	80	70	43		16	15
OTROS	197	56	212	134	125	34	35	83
DEL TECHO								
MOSAICO, LOSA O CUB.ASF.	29	14	8	32	58	2	33	4
CHAPA METALICA	1 552	402	173	557	708	11	465	145
TEJA	114	75		55	68	1	94	31
CHAPA DE FIBROCEMENTO	83	38	9	83	42	6	82	29
OTROS	49	92	834	71	34	259	98	244

VIVIENDAS PARTICULARES OCUPADAS, POR DEPARTAMENTO. TOTAL-URBANO-RURAL. CUADRO 17: MATERIAL PREDOMINANTE EN LA CONSTRUCCION.

MATERIAL PREDOMINANTE EN LA CONSTRUCCION	DEPARTAMENTOS							
	METAN	MOLINOS	ORAN	RIVADAVIA	ROSARIO DE LA FRONTERA	ROSARIO DE LERMA	SAN CARLOS	SANTA VICTORIA
SALTA								
TOTAL	6 385	852	16 047	3 359	4 614	4 188	1 178	1 663
DE LOS PISOS								
MOSAICO O SIMILAR	2 764	38	3 691	80	1 628	1 089	99	7
MADERA	102	1	2 272	6	35	16	1	3
CEMENTO O LADRILLO FIJO	1 484	85	3 690	195	1 270	1 585	221	117
TIERRA	1 870	710	6 167	2 961	1 609	1 454	832	1 426
OTROS	165	18	227	117	72	44	25	110
DE LAS PAREDES EXTERIORES								
MAMPOSTERIA	4 115	7	5 517	245	3 234	1 694	91	2
ADOBE	487	690	681	1 582	548	2 324	886	1 223
MADERA	1 270	5	8 971	144	407	28	3	11
OTROS	513	150	878	1 388	425	142	198	427
DEL TECHO								
MOSAICO, LOSA O CUB.ASF.	985	4	703	21	592	293	29	
CHAPA METALICA	3 447	18	10 596	814	2 769	2 205	37	162
TEJA	1 217	10	1 254	18	924	708	73	167
CHAPA DE FIBROCEMENTO	276		1 002	29	227	570	12	5
OTROS	460	820	2 492	2 477	102	412	1 027	1 329
URBANO								
	4 538		9 715		2 960	2 565		
DE LOS PISOS								
MOSAICO O SIMILAR	2 584		3 354		1 412	965		
MADERA	65		307		11	2		
CEMENTO O LADRILLO FIJO	949		2 462		817	1 021		
TIERRA	862		3 446		696	551		
OTROS	78		146		24	26		
DE LAS PAREDES EXTERIORES								
MAMPOSTERIA	3 379		4 035		2 553	1 400		
ADOBE	170		226		206	1 131		
MADERA	857		5 158		157	16		
OTROS	132		296		44	18		
DEL TECHO								
MOSAICO, LOSA O CUB.ASF.	936		638		566	270		
CHAPA METALICA	2 254		5 773		1 445	1 392		
TEJA	1 045		1 100		749	501		
CHAPA DE FIBROCEMENTO	192		675		179	386		
OTROS	111		1 529		21	16		
RURAL								
	1 847	852	6 332	3 359	1 654	1 623	1 178	1 663
DE LOS PISOS								
MOSAICO O SIMILAR	180	38	337	80	216	124	99	7
MADERA	37	1	1 965	6	24	14	1	3
CEMENTO O LADRILLO FIJO	535	85	1 228	195	453	564	221	117
TIERRA	1 008	710	2 721	2 961	913	903	832	1 426
OTROS	87	18	81	117	48	18	25	110
DE LAS PAREDES EXTERIORES								
MAMPOSTERIA	736	7	1 482	245	681	294	91	2
ADOBE	317	690	455	1 582	342	1 193	886	1 223
MADERA	413	5	3 813	144	250	12	3	11
OTROS	381	150	582	1 388	381	124	198	427
DEL TECHO								
MOSAICO, LOSA O CUB.ASF.	49	4	65	21	26	23	29	
CHAPA METALICA	1 193	18	4 823	814	1 324	813	37	162
TEJA	172	10	154	18	175	207	73	167
CHAPA DE FIBROCEMENTO	84		327	29	48	184	12	5
OTROS	349	820	963	2 477	81	396	1 027	1 329

VIVIENDAS PARTICULARES OCUPADAS, POR DEPARTAMENTO. TOTAL-URBANO-RURAL.
CUADRO 17: MATERIAL PREDOMINANTE EN LA CONSTRUCCION.

MATERIAL PREDOMINANTE EN LA CONSTRUCCION	DEPARTAMENTOS						
	TOTAL	ALBARDON	ANGACO	CALINGASTA	CAPITAL	CAUCETE	CHIMBAS
SAN JUAN							
TOTAL	99 191	3 025	1 656	1 459	28 040	5 110	7 393
DE LOS PISOS							
MOSAICO O SIMILAR	52 008	720	261	159	22 918	1 632	3 106
MADERA	363	2	3	32	212	5	6
CEMENTO O LADRILLO FIJO	22 555	930	716	483	2 525	1 163	2 395
TIERRA	22 161	1 288	608	761	2 102	2 105	1 760
OTROS	2 109	85	68	24	283	205	126
DE LAS PAREDES EXTERIORES							
MAMPOSTERIA	47 223	673	404	193	19 812	2 127	3 284
ADOBE	44 237	2 051	966	1 118	7 734	1 531	3 816
MADERA	994	26	4	8	225	68	163
OTROS	6 737	275	282	140	269	1 384	130
DEL TECHO							
MOSAICO, LOSA O CUB.ASF.	38 650	410	271	109	17 348	1 601	2 507
CHAPA METALICA	829	33	10	13	205	95	38
TEJA	2 645	14	9	10	1 127	131	157
CHAPA DE FIBROCEMENTO	1 073	26	8	34	208	76	150
OTROS	55 994	2 542	1 358	1 293	9 152	3 207	4 541
URBANO							
	72 798	533			28 040	3 156	6 908
DE LOS PISOS							
MOSAICO O SIMILAR	47 280	156			22 918	1 353	3 008
MADERA	256	1			212	3	4
CEMENTO O LADRILLO FIJO	13 871	203			2 525	673	2 193
TIERRA	10 250	161			2 102	1 037	1 600
OTROS	1 141	12			283	90	103
DE LAS PAREDES EXTERIORES							
MAMPOSTERIA	41 345	115			19 812	1 657	3 178
ADOBE	29 011	363			7 734	807	3 467
MADERA	666	5			225	50	159
OTROS	1 776	50			269	642	104
DEL TECHO							
MOSAICO, LOSA O CUB.ASF.	35 161	82			17 348	1 375	2 456
CHAPA METALICA	435	10			205	44	31
TEJA	2 469	1			1 127	122	157
CHAPA DE FIBROCEMENTO	773	8			208	31	137
OTROS	33 960	432			9 152	1 584	4 127
RURAL							
	26 393	2 492	1 656	1 459		1 954	485
DE LOS PISOS							
MOSAICO O SIMILAR	4 723	564	261	159		279	98
MADERA	107	1	3	32		2	2
CEMENTO O LADRILLO FIJO	8 684	727	716	483		490	202
TIERRA	11 911	1 127	608	761		1 068	160
OTROS	968	73	68	24		115	23
DE LAS PAREDES EXTERIORES							
MAMPOSTERIA	5 878	558	404	193		470	106
ADOBE	15 226	1 688	966	118		724	349
MADERA	328	21	4	8		18	4
OTROS	4 961	225	282	140		742	26
DEL TECHO							
MOSAICO, LOSA O CUB.ASF.	3 489	328	271	109		226	51
CHAPA METALICA	394	23	10	13		51	7
TEJA	176	13	9	10		9	
CHAPA DE FIBROCEMENTO	300	18	8	34		45	13
OTROS	22 034	2 110	1 358	1 293		1 623	414

VIVIENDAS PARTICULARES OCUPADAS, POR DEPARTAMENTO. TOTAL-URBANO-RURAL.
CUADRO 17: MATERIAL PREDOMINANTE EN LA CONSTRUCCION.

MATERIAL PREDOMINANTE EN LA CONSTRUCCION	DEPARTAMENTOS						
	IGLESIA	JACHAL	9 DE JULIO	POCITO	RAWSON	RIVADAVIA	SAN MARTIN
SAN JUAN							
TOTAL	913	3 571	996	5 809	15 431	9 135	1 555
DE LOS PISOS							
MOSAICO O SIMILAR	71	1 224	155	1 422	8 023	5 988	337
MADERA	1	3	1	18	16	31	9
CEMENTO O LADRILLO FIJO	197	576	410	1 993	4 495	1 844	608
TIERRA	616	1 668	383	2 202	2 600	1 072	547
OTROS	28	100	47	174	297	200	54
DE LAS PAREDES EXTERIORES							
MAMPOSTERIA	64	484	339	1 109	6 932	5 175	470
ADOBE	732	2 872	435	3 869	7 415	3 769	724
MADERA	5	9	3	70	242	62	19
OTROS	112	206	219	761	842	129	342
DEL TECHO							
MOSAICO, LOSA O CUB.ASF.	49	347	157	1 069	5 541	4 354	298
CHAPA METALICA	3	6	24	58	95	23	24
TEJA		10	3	25	654	328	11
CHAPA DE FIBROCEMENTO	3	7	9	42	276	112	20
URBANO							
		1 691		2 027	13 454	8 833	
DE LOS PISOS							
MOSAICO O SIMILAR		1 038		712	7 579	5 892	
MADERA		3			5	16	
CEMENTO O LADRILLO FIJO		303		670	3 681	1 755	
TIERRA		314		631	1 977	971	
OTROS		33		14	212	199	
DE LAS PAREDES EXTERIORES							
MAMPOSTERIA		419		363	6 603	5 062	
ADOBE		1 251		1 618	6 597	3 598	
MADERA		3		10	117	59	
OTROS		18		36	137	114	
DEL TECHO							
MOSAICO, LOSA O CUB.ASF.		308		481	5 330	4 337	
CHAPA METALICA		1		6	56	21	
TEJA		7		9	645	307	
CHAPA DE FIBROCEMENTO				14	270	71	
RURAL							
	913	1 880	996	3 782	1 977	302	1 555
DE LOS PISOS							
MOSAICO O SIMILAR	71	186	155	710	444	96	337
MADERA	1		1	18	11	15	9
CEMENTO O LADRILLO FIJO	197	273	410	1 323	814	89	608
TIERRA	616	1 354	383	1 571	623	101	547
OTROS	28	67	47	160	85	1	54
DE LAS PAREDES EXTERIORES							
MAMPOSTERIA	64	65	339	746	329	113	470
ADOBE	732	1 621	435	2 251	818	171	724
MADERA	5	6	3	60	125	3	19
OTROS	112	188	219	725	705	15	342
DEL TECHO							
MOSAICO, LOSA O CUB.ASF.	49	39	157	588	211	17	298
CHAPA METALICA	3	5	24	52	39	2	24
TEJA		3	3	16	9	21	11
CHAPA DE FIBROCEMENTO	3	7	9	28	6	41	20

VIVIENDAS PARTICULARES OCUPADAS, POR DEPARTAMENTO. TOTAL-URBANO-RURAL.
CUADRO 17: MATERIAL PREDOMINANTE EN LA CONSTRUCCION.

MATERIAL PREDOMINANTE EN LA CONSTRUCCION	DEPARTAMENTOS					
	SANTA LUCIA	SARMIENTO	ULLUN	VALLE FERTIL	25 DE MAYO	ZONDA
SAN JUAN						
TOTAL	7 422	3 028	588	1 057	2 509	494
DE LOS PISOS						
MOSAICO O SIMILAR	4 549	463	204	89	521	161
MADERA	4	9	1	3	6	1
CEMENTO O LADRILLO FIJO	1 584	1 236	207	311	732	150
TIERRA	1 088	1 236	174	629	1 141	181
OTROS	197	84	2	25	109	1
DE LAS PAREDES EXTERIORES						
MAMPOSTERIA	3 585	866	231	425	851	199
ADOBE	3 583	1 759	306	452	870	236
MADERA	45	9	3	2	28	3
OTROS	209	395	48	178	760	56
DEL TECHO						
MOSAICO, LOSA O CUB.ASF.	3 071	453	188	141	579	157
CHAPA METALICA	59	75	4	13	47	4
TEJA	107	24	9	1	24	1
CHAPA DE FIBROCEMENTO	44	19	5	2	23	9
URBANO						
	6 052	546	404	503	651	
DE LOS PISOS						
MOSAICO O SIMILAR	4 021	145	177	74	207	
MADERA	3	3	1	1	4	
CEMENTO O LADRILLO FIJO	1 142	229	127	233	137	
TIERRA	735	150	97	187	288	
OTROS	151	19	2	8	15	
DE LAS PAREDES EXTERIORES						
MAMPOSTERIA	3 194	177	196	296	273	
ADOBE	2 713	309	190	191	173	
MADERA	32	1	1	1	3	
OTROS	113	59	17	15	202	
DEL TECHO						
MOSAICO, LOSA O CUB.ASF.	2 805	102	174	117	246	
CHAPA METALICA	39	5	1	2	14	
TEJA	90	1	2		1	
CHAPA DE FIBROCEMENTO	27	1	2	1	3	
RURAL						
	1 370	2 482	184	554	1 858	494
DE LOS PISOS						
MOSAICO O SIMILAR	528	318	27	15	314	161
MADERA	1	6		2	2	1
CEMENTO O LADRILLO FIJO	442	1 007	80	78	595	150
TIERRA	353	1 086	77	442	853	181
OTROS	46	65		17	94	1
DE LAS PAREDES EXTERIORES						
MAMPOSTERIA	391	689	35	129	578	199
ADOBE	870	1 449	116	261	697	236
MADERA	13	8	2	1	25	3
OTROS	96	336	31	163	558	56
DEL TECHO						
MOSAICO, LOSA O CUB.ASF.	266	351	14	24	333	157
CHAPA METALICA	20	70	3	11	33	4
TEJA	17	23	7	1	23	1
CHAPA DE FIBROCEMENTO	17	18	3	1	20	9

VIVIENDAS PARTICULARES OCUPADAS, POR DEPARTAMENTO. TOTAL-URBANO-RURAL.
CUADRO 17: MATERIAL PREDOMINANTE EN LA CONSTRUCCION.

MATERIAL PREDOMINANTE EN LA CONSTRUCCION	TOTAL	DEPARTAMENTOS					
		AYACUCHO	BELGRANO	CORONEL PRINGLES	CHACABUCO	GENERAL PEDERNERA	GOBERNADOR DUPUY
SAN LUIS							
TOTAL	50 911	3 380	1 242	2 775	3 164	15 971	2 169
DE LOS PISOS							
MOSAICO O SIMILAR	28 137	845	94	835	1 316	11 060	527
MADERA	1 543	38	5	39	51	587	338
CEMENTO O LADRILLO FIJO	10 816	781	339	781	818	3 216	605
TIERRA	9 354	1 617	769	1 020	917	911	597
OTROS	1 061	99	35	100	62	197	102
DE LAS PAREDES EXTERIORES							
MAMPOSTERIA	40 322	1 658	392	1 591	2 163	15 108	1 264
ADOBE	7 078	1 490	712	500	862	548	302
MADERA	319	32	8	19	10	60	57
OTROS	3 192	200	130	665	129	255	546
DEL TECHO							
MOSAICO, LOSA O CUB.ASF.	27 163	871	134	956	1 358	9 877	233
CHAPA METALICA	12 329	315	261	967	939	4 922	1 691
TEJA	1 541	237	23	20	92	391	16
CHAPA DE FIBROCEMENTO	863	51	16	59	73	293	33
OTROS	9 015	1 906	808	773	702	468	196
URBANO							
	35 158	1 383		1 031	1 344	14 206	
DE LOS PISOS							
MOSAICO O SIMILAR	25 034	614		551	823	10 450	
MADERA	887	12		6	27	448	
CEMENTO O LADRILLO FIJO	6 510	355		280	309	2 568	
TIERRA	2 287	375		183	175	581	
OTROS	440	27		11	10	159	
DE LAS PAREDES EXTERIORES							
MAMPOSTERIA	32 966	950		943	1 243	13 777	
ADOBE	1 884	405		81	87	314	
MADERA	103	5		1	6	36	
OTROS	205	23		6	8	79	
DEL TECHO							
MOSAICO, LOSA O CUB.ASF.	24 571	623		735	876	9 428	
CHAPA METALICA	6 370	149		216	282	3 880	
TEJA	1 015	96		5	26	287	
CHAPA DE FIBROCEMENTO	512	17		27	33	260	
OTROS	2 690	498		48	127	351	
RURAL							
	15 753	1 997	1 242	1 744	1 820	1 765	2 169
DE LOS PISOS							
MOSAICO O SIMILAR	3 103	231	94	284	493	610	527
MADERA	656	26	5	33	24	139	338
CEMENTO O LADRILLO FIJO	4 306	426	339	501	509	648	605
TIERRA	7 067	1 242	769	837	742	330	597
OTROS	621	72	35	89	52	38	102
DE LAS PAREDES EXTERIORES							
MAMPOSTERIA	7 356	708	392	648	920	1 331	1 264
ADOBE	5 194	1 085	712	419	775	234	302
MADERA	216	27	8	18	4	24	57
OTROS	2 987	177	130	659	121	176	546
DEL TECHO							
MOSAICO, LOSA O CUB.ASF.	2 592	248	134	221	482	449	233
CHAPA METALICA	5 959	166	261	751	657	1 042	1 691
TEJA	526	141	23	15	66	104	16
CHAPA DE FIBROCEMENTO	351	34	16	32	40	33	33
OTROS	6 325	1 408	808	725	575	137	196

VIVIENDAS PARTICULARES OCUPADAS, POR DEPARTAMENTO. TOTAL-URBANO-RURAL.
CUADRO 17: MATERIAL PREDOMINANTE EN LA CONSTRUCCION.

MATERIAL PREDOMINANTE EN LA CONSTRUCCION	DEPARTAMENTOS		
	JUNIN	LA CAPITAL	LDOR. GRL. SAN MARTIN
SAN LUIS			
TOTAL	2 623	17 861	1 726
DE LOS PISOS			
MOSAICO O SIMILAR	1 010	12 317	133
MADERA	28	428	29
CEMENTO O LADRILLO FIJO	683	3 318	275
TIERRA	843	1 509	1 171
OTROS	59	289	118
DE LAS PAREDES EXTERIORES			
MAMPOSTERIA	1 815	16 129	202
ADOBE	703	1 330	631
MADERA	5	84	44
OTROS	100	318	849
DEL TECHO			
MOSAICO, LOSA O CUB.ASF.	949	12 699	86
CHAPA METALICA	402	2 368	464
TEJA	372	383	7
CHAPA DE FIBROCEMENTO	33	278	27
OTROS	867	2 133	1 142
URBANO			
	1 536	15 658	
DE LOS PISOS			
MOSAICO O SIMILAR	866	11 730	
MADERA	19	375	
CEMENTO O LADRILLO FIJO	408	2 590	
TIERRA	211	762	
OTROS	32	201	
DE LAS PAREDES EXTERIORES			
MAMPOSTERIA	1 302	14 751	
ADOBE	220	777	
MADERA	2	53	
OTROS	12	77	
DEL TECHO			
MOSAICO, LOSA O CUB.ASF.	793	12 116	
CHAPA METALICA	185	1 658	
TEJA	258	343	
CHAPA DE FIBROCEMENTO	16	159	
OTROS	284	1 382	
RURAL			
	1 087	2 203	1 726
DE LOS PISOS			
MOSAICO O SIMILAR	144	587	133
MADERA	9	53	29
CEMENTO O LADRILLO FIJO	275	728	275
TIERRA	632	747	1 171
OTROS	27	88	118
DE LAS PAREDES EXTERIORES			
MAMPOSTERIA	513	1 378	202
ADOBE	483	553	631
MADERA	3	31	44
OTROS	88	241	849
DEL TECHO			
MOSAICO, LOSA O CUB.ASF.	156	583	86
CHAPA METALICA	217	710	464
TEJA	114	40	7
CHAPA DE FIBROCEMENTO	17	119	27
OTROS	583	751	1 142

VIVIENDAS PARTICULARES OCUPADAS, POR DEPARTAMENTO. TOTAL-URBANO-RURAL. CUADRO 17: MATERIAL PREDOMINANTE EN LA CONSTRUCCION.

MATERIAL PREDOMINANTE EN LA CONSTRUCCION	TOTAL	DEPARTAMENTOS						
		CORPEN AIKE	DESEADO	GUER AIKE	LAGO ARGENTINO	LAGO BUENOS AIRES	MAGALLA-NES	RIO CHICO
SANTA CRUZ								
TOTAL	26 449	1 087	9 477	12 291	674	1 007	1 331	582
DE LOS PISOS								
MOSAICO O SIMILAR	14 493	532	5 141	7 354	259	318	687	202
MADERA	5 576	428	1 489	2 697	237	143	487	95
CEMENTO O LADRILLO FIJO	5 500	101	2 564	1 800	170	469	135	261
TIERRA	185	2	57	61	2	42	2	19
OTROS	695	24	226	379	6	35	20	5
DE LAS PAREDES EXTERIORES								
MAMPOSTERIA	19 734	844	7 702	8 377	435	801	1 111	464
ADOBE	556	60	224	9	41	155	3	64
MADERA	2 877	103	931	1 622	113	12	60	36
OTROS	3 282	80	620	2 283	85	39	157	18
DEL TECHO								
MOSAICO, LOSA O CUB.ASF.	4 745	26	3 702	918	7	30	46	16
CHAPA METALICA	19 759	1 011	5 147	10 353	598	862	1 257	531
TEJA	221	9	47	134	13	3	14	1
CHAPA DE FIBROCEMENTO	696	21	265	333	22	34	6	15
OTROS	1 028	20	316	553	34	78	8	19
URBANO								
	22 451	948	8 486	11 258		572	1 187	
DE LOS PISOS								
MOSAICO O SIMILAR	13 117	509	4 752	6 980		223	653	
MADERA	4 409	337	1 201	2 372		71	428	
CEMENTO O LADRILLO FIJO	4 275	83	2 331	1 531		239	91	
TIERRA	113	2	43	50		16	2	
OTROS	537	17	159	325		23	13	
DE LAS PAREDES EXTERIORES								
MAMPOSTERIA	17 304	762	7 141	7 853		520	1 028	
ADOBE	204	51	104	7		42		
MADERA	2 306	84	747	1 424		5	46	
OTROS	2 637	51	494	1 974		5	113	
DEL TECHO								
MOSAICO, LOSA O CUB.ASF.	4 648	24	3 658	899		21	46	
CHAPA METALICA	16 188	879	4 264	9 446		484	1 115	
TEJA	188	9	30	132		3	14	
CHAPA DE FIBROCEMENTO	608	21	242	315		25	5	
OTROS	819	15	292	466		39	7	
RURAL								
	3 998	139	991	1 033	674	435	144	582
DE LOS PISOS								
MOSAICO O SIMILAR	1 376	23	389	374	259	95	34	202
MADERA	1 167	91	288	325	237	72	59	95
CEMENTO O LADRILLO FIJO	1 225	18	233	269	170	230	44	261
TIERRA	72		14	11	2	26		19
OTROS	158	7	67	54	6	12	7	5
DE LAS PAREDES EXTERIORES								
MAMPOSTERIA	2 430	82	561	524	435	281	83	464
ADOBE	352	9	120	2	41	113	3	64
MADERA	571	19	184	198	113	7	14	36
OTROS	645	29	126	309	85	34	44	18
DEL TECHO								
MOSAICO, LOSA O CUB.ASF.	97	2	44	19	7	9		16
CHAPA METALICA	3 571	132	883	907	598	378	142	531
TEJA	33		17	2	13			1
CHAPA DE FIBROCEMENTO	88		23	18	22	9	1	15
OTROS	209	5	24	87	34	39	1	19

VIVIENDAS PARTICULARES OCUPADAS, POR DEPARTAMENTO. TOTAL-URBANO-RURAL. CUADRO 17: MATERIAL PREDOMINANTE EN LA CONSTRUCCION.

MATERIAL PREDOMINANTE EN LA CONSTRUCCION	TOTAL	DEPARTAMENTOS					
		BELGRANO	CASEROS	CASTELLANOS	CONSTITUCION	GARAY	GENERAL LOPEZ
SANTA FE							
TOTAL	663 778	9 787	20 208	34 103	19 980	3 785	44 683
DE LOS PISOS							
MOSAICO O SIMILAR	425 337	6 696	15 693	26 672	13 693	1 023	31 521
MADERA	56 071	240	641	620	806	24	1 183
CEMENTO O LADRILLO FIJO	128 570	2 500	3 509	6 113	4 379	1 577	8 604
TIERRA	45 718	230	232	445	883	991	3 102
OTROS	8 082	121	133	253	219	170	273
DE LAS PAREDES EXTERIORES							
MAMPOSTERIA	605 132	9 614	19 836	33 514	18 869	2 634	43 222
ADOBE	21 321	70	133	193	491	512	1 015
MADERA	18 659	59	130	136	432	26	170
OTROS	18 666	44	109	260	188	613	276
DEL TECHO							
MOSAICO, LOSA O CUB.ASF.	369 866	6 722	14 270	17 291	12 238	184	26 807
CHAPA METALICA	225 211	2 702	4 892	14 982	6 323	1 883	15 878
TEJA	14 968	146	400	917	552	85	604
CHAPA DE FIBROCEMENTO	22 249	165	304	477	574	150	1 060
OTROS	31 484	52	342	436	293	1 483	334
URBANO							
	552 115	7 691	16 012	24 072	15 349	912	34 223
DE LOS PISOS							
MOSAICO O SIMILAR	372 256	5 375	12 979	19 486	11 024	323	25 833
MADERA	53 554	207	533	319	535	5	821
CEMENTO O LADRILLO FIJO	92 823	1 792	2 240	3 770	2 922	451	5 509
TIERRA	27 128	207	154	327	676	110	1 867
OTROS	6 354	110	106	170	192	23	193
DE LAS PAREDES EXTERIORES							
MAMPOSTERIA	510 902	7 553	15 745	23 589	14 492	797	33 514
ADOBE	11 665	52	105	120	308	53	399
MADERA	16 644	48	80	111	395	3	150
OTROS	12 904	38	82	252	154	59	160
DEL TECHO							
MOSAICO, LOSA O CUB.ASF.	341 656	5 554	11 843	14 402	10 591	36	23 221
CHAPA METALICA	161 145	1 918	3 337	8 355	3 583	581	9 785
TEJA	12 458	97	329	676	437	28	386
CHAPA DE FIBROCEMENTO	18 545	85	257	328	483	43	606
OTROS	18 311	37	246	311	255	224	225
RURAL							
	111 663	2 096	4 196	10 031	4 631	2 873	10 460
DE LOS PISOS							
MOSAICO O SIMILAR	53 081	1 321	2 714	7 186	2 669	700	5 688
MADERA	2 517	33	108	301	271	19	362
CEMENTO O LADRILLO FIJO	35 747	708	1 269	2 343	1 457	1 126	3 095
TIERRA	18 590	23	78	118	207	881	1 235
OTROS	1 728	11	27	83	27	147	80
DE LAS PAREDES EXTERIORES							
MAMPOSTERIA	94 230	2 061	4 091	9 925	4 377	1 837	9 708
ADOBE	9 656	18	28	73	183	459	616
MADERA	2 015	11	50	25	37	23	20
OTROS	5 762	6	27	8	34	554	116
DEL TECHO							
MOSAICO, LOSA O CUB.ASF.	28 210	1 168	2 427	2 889	1 647	148	3 586
CHAPA METALICA	64 066	784	1 555	6 627	2 740	1 302	6 093
TEJA	2 510	49	71	241	115	57	218
CHAPA DE FIBROCEMENTO	3 704	80	47	149	91	107	454
OTROS	13 173	15	96	125	38	1 259	109

VIVIENDAS PARTICULARES OCUPADAS, POR DEPARTAMENTO. TOTAL-URBANO-RURAL. CUADRO 17: MATERIAL PREDOMINANTE EN LA CONSTRUCCION.

MATERIAL PREDOMINANTE EN LA CONSTRUCCION	DEPARTAMENTOS						
	GENERAL OBLIGADO	IRIONDO	LA CAPITAL	LAS COLONIAS	9 DE JULIO	ROSARIO	SAN CRISTOBAL
SANTA FE							
TOTAL	25 361	16 578	96 874	21 778	6 106	258 992	16 443
DE LOS PISOS							
MOSAICO O SIMILAR	9 753	11 737	64 882	17 222	1 710	160 564	9 470
MADERA	101	920	3 343	286	39	45 578	374
CEMENTO O LADRILLO FIJO	7 309	3 392	19 396	3 705	2 436	38 449	5 508
TIERRA	7 769	424	7 576	407	1 811	11 061	897
OTROS	429	105	1 677	158	110	3 340	194
DE LAS PAREDES EXTERIORES							
MAMPOSTERIA	18 753	16 297	87 359	21 497	4 556	234 933	15 616
ADOBE	4 796	111	5 600	103	713	1 344	382
MADERA	327	94	1 331	71	22	13 763	58
OTROS	1 485	76	2 384	107	815	8 952	387
DEL TECHO							
MOSAICO, LOSA O CUB.ASF.	3 242	10 916	30 708	4 167	1 056	194 531	5 759
CHAPA METALICA	13 860	4 707	54 535	15 867	3 328	42 365	9 312
TEJA	509	346	3 129	1 019	70	4 548	244
CHAPA DE FIBROCEMENTO	753	365	3 323	383	144	10 867	505
OTROS	6 997	244	5 179	342	1 508	6 681	623
URBANO							
	15 359	11 993	89 862	12 512	2 462	249 607	10 422
DE LOS PISOS							
MOSAICO O SIMILAR	7 777	9 022	62 242	10 477	1 102	155 665	7 125
MADERA	77	780	3 328	158	12	45 182	219
CEMENTO O LADRILLO FIJO	4 535	1 849	16 802	1 650	908	35 443	2 484
TIERRA	2 754	262	6 097	148	422	10 110	477
OTROS	216	80	1 393	79	18	3 207	117
DE LAS PAREDES EXTERIORES							
MAMPOSTERIA	12 969	11 804	81 753	12 392	2 208	226 548	10 063
ADOBE	1 755	61	5 218	38	229	1 124	123
MADERA	163	80	1 279	48	4	13 249	10
OTROS	472	48	1 612	34	21	8 686	226
DEL TECHO							
MOSAICO, LOSA O CUB.ASF.	2 811	8 832	29 862	3 021	576	190 026	4 487
CHAPA METALICA	9 003	2 583	50 246	8 557	1 516	38 350	5 234
TEJA	397	241	2 836	605	43	4 332	164
CHAPA DE FIBROCEMENTO	527	202	2 916	210	92	10 363	220
OTROS	2 621	135	4 002	119	235	6 536	317
RURAL							
	10 002	4 585	7 012	9 266	3 644	9 385	6 021
DE LOS PISOS							
MOSAICO O SIMILAR	1 976	2 715	2 640	6 745	608	4 899	2 345
MADERA	24	140	15	128	27	396	155
CEMENTO O LADRILLO FIJO	2 774	1 543	2 594	2 055	1 528	3 006	3 024
TIERRA	5 015	162	1 479	259	1 389	951	420
OTROS	213	25	284	79	92	133	77
DE LAS PAREDES EXTERIORES							
MAMPOSTERIA	5 784	4 493	5 606	9 105	2 348	8 385	5 553
ADOBE	3 041	50	582	65	484	220	259
MADERA	164	14	52	23	18	514	48
OTROS	1 013	28	772	73	794	266	161
DEL TECHO							
MOSAICO, LOSA O CUB.ASF.	431	2 084	846	1 146	480	4 505	1 272
CHAPA METALICA	4 857	2 124	4 289	7 310	1 812	4 015	4 078
TEJA	112	105	293	414	27	216	80
CHAPA DE FIBROCEMENTO	226	163	407	173	52	504	285
OTROS	4 376	109	1 177	223	1 273	145	306

VIVIENDAS PARTICULARES OCUPADAS, POR DEPARTAMENTO. TOTAL-URBANO-RURAL.
CUADRO 17: MATERIAL PREDOMINANTE EN LA CONSTRUCCION.

MATERIAL PREDOMINANTE EN LA CONSTRUCCIÓN	DEPARTAMENTOS					
	SAN JAVIER	SAN JERONIMO	SAN JUSTO	SAN LORENZO	SAN MARTIN	VERA
SANTA FE						
TOTAL	5 690	18 140	9 086	29 322	15 564	11 298
DE LOS PISOS						
MOSAICO O SIMILAR	1 541	12 285	4 787	21 086	11 629	3 373
MADERA	42	460	82	802	380	150
CEMENTO O LADRILLO FIJO	1 833	4 054	2 972	6 149	3 256	3 429
TIERRA	2 145	1 246	1 172	1 077	180	4 070
OTROS	129	95	73	208	119	276
DE LAS PAREDES EXTERIORES						
MAMPOSTERIA	3 485	17 134	8 088	27 635	15 378	6 712
ADOBE	1 506	589	580	375	132	2 476
MADERA	23	103	186	842	17	869
OTROS	676	314	232	470	37	1 241
DEL TECHO						
MOSAICO, LOSA O CUB.ASF.	482	8 336	1 266	21 298	9 829	764
CHAPA METALICA	2 375	7 850	7 010	4 793	5 022	7 527
TEJA	89	568	278	977	354	133
CHAPA DE FIBROCEMENTO	108	601	226	1 520	217	507
OTROS	2 636	785	306	734	142	2 367
URBANO						
	2 846	11 725	4 657	25 756	11 339	5 316
DE LOS PISOS						
MOSAICO O SIMILAR	1 081	8 959	3 079	19 026	9 152	2 529
MADERA	22	335	52	695	230	44
CEMENTO O LADRILLO FIJO	897	1 936	1 157	5 025	1 778	1 675
TIERRA	779	468	336	851	117	966
OTROS	67	27	33	159	62	102
DE LAS PAREDES EXTERIORES						
MAMPOSTERIA	2 035	11 304	4 334	24 270	11 224	4 308
ADOBE	586	209	237	287	79	682
MADERA	10	72	20	761	13	148
OTROS	215	140	66	438	23	178
DEL TECHO						
MOSAICO, LOSA O CUB.ASF.	402	6 612	903	19 648	8 206	623
CHAPA METALICA	1 260	4 139	3 292	3 116	2 620	3 670
TEJA	53	384	215	884	277	74
CHAPA DE FIBROCEMENTO	56	225	110	1 407	144	271
OTROS	1 075	365	137	701	92	678
RURAL						
	2 844	6 415	4 429	3 566	4 225	5 982
DE LOS PISOS						
MOSAICO O SIMILAR	460	3 326	1 708	2 060	2 477	844
MADERA	20	125	30	107	150	106
CEMENTO O LADRILLO FIJO	936	2 118	1 815	1 124	1 478	1 754
TIERRA	1 366	778	836	226	63	3 104
OTROS	62	68	40	49	57	174
DE LAS PAREDES EXTERIORES						
MAMPOSTERIA	1 450	5 830	3 754	3 365	4 154	2 404
ADOBE	920	380	343	88	53	1 794
MADERA	13	31	166	81	4	721
OTROS	461	174	166	32	14	1 063
DEL TECHO						
MOSAICO, LOSA O CUB.ASF.	80	1 724	363	1 650	1 623	141
CHAPA METALICA	1 115	3 711	3 718	1 677	2 402	3 857
TEJA	36	184	63	93	77	59
CHAPA DE FIBROCEMENTO	52	376	116	113	73	236
OTROS	1 561	420	169	33	50	1 689

VIVIENDAS PARTICULARES OCUPADAS, POR DEPARTAMENTO. TOTAL-URBANO-RURAL.
CUADRO 17: MATERIAL PREDOMINANTE EN LA CONSTRUCCION.

MATERIAL PREDOMINANTE EN LA CONSTRUCCION	TOTAL	DEPARTAMENTOS					
		AGUIRRE	ALBERDI	ATAMISQUI	AVELLANEDA	BANDA	BELGRANO
SANTIAGO DEL ESTERO							
TOTAL	122 631	1 390	2 268	1 888	3 601	16 996	1 134
DE LOS PISOS							
MOSAICO O SIMILAR	45 264	257	53	57	296	8 158	237
MADERA	455	21	23	4	16	33	12
CEMENTO O LADRILLO FIJO	20 919	292	317	232	566	2 974	487
TIERRA	52 123	774	1 793	1 470	2 513	5 322	359
OTROS	3 870	46	82	125	210	509	39
DE LAS PAREDES EXTERIORES							
MAMPOSTERIA	83 006	601	817	609	1 224	13 839	832
ADOBE	20 196	203	473	492	998	1 853	199
MADERA	3 135	7	472	43	76	200	20
OTROS	16 294	579	506	744	1 303	1 104	83
DEL TECHO							
MOSAICO, LOSA O CUB.ASF.	41 841	145	16	42	177	6 998	154
CHAPA METALICA	25 278	284	382	264	470	4 206	547
TEJA	3 069	17	16	10	24	523	24
CHAPA DE FIBROCEMENTO	7 557	126	133	145	249	1 149	120
OTROS	44 886	818	1 721	1 427	2 681	4 120	289
URBANO							
	63 459	549	529	504		11 279	
DE LOS PISOS							
MOSAICO O SIMILAR	40 402	198	27	37		7 317	
MADERA	191	11	2	3		16	
CEMENTO O LADRILLO FIJO	10 526	156	179	110		1 784	
TIERRA	11 027	167	311	332		1 905	
OTROS	1 313	17	10	22		257	
DE LAS PAREDES EXTERIORES							
MAMPOSTERIA	58 387	401	401	291		10 356	
ADOBE	2 934	17	85	108		498	
MADERA	566	1	34	25		125	
OTROS	1 572	130	9	80		300	
DEL TECHO							
MOSAICO, LOSA O CUB.ASF.	36 779	101	8	29		6 188	
CHAPA METALICA	13 173	156	149	129		2 724	
TEJA	1 960	6	11	9		392	
CHAPA DE FIBROCEMENTO	3 811	98	81	78		785	
OTROS	7 736	188	280	259		1 190	
RURAL							
	59 172	841	1 739	1 384	3 601	5 717	1 134
DE LOS PISOS							
MOSAICO O SIMILAR	4 862	59	26	20	296	841	237
MADERA	264	10	21	1	16	17	12
CEMENTO O LADRILLO FIJO	10 393	136	138	122	566	1 190	487
TIERRA	41 096	607	1 482	1 138	2 513	3 417	359
OTROS	2 557	29	72	103	210	252	39
DE LAS PAREDES EXTERIORES							
MAMPOSTERIA	24 619	200	416	318	1 224	3 483	832
ADOBE	17 262	186	388	384	998	1 355	199
MADERA	2 569	6	438	18	76	75	20
OTROS	14 722	449	497	664	1 303	804	83
DEL TECHO							
MOSAICO, LOSA O CUB.ASF.	5 062	44	8	13	177	810	154
CHAPA METALICA	12 105	128	233	135	470	1 482	547
TEJA	1 109	11	5	1	24	131	24
CHAPA DE FIBROCEMENTO	3 746	28	52	67	249	364	120
OTROS	37 150	630	1 441	1 168	2 681	2 930	289

VIVIENDAS PARTICULARES OCUPADAS, POR DEPARTAMENTO. TOTAL-URBANO-RURAL.
CUADRO 17: MATERIAL PREDOMINANTE EN LA CONSTRUCCION.

MATERIAL PREDOMINANTE EN LA CONSTRUCCION	DEPARTAMENTOS						
	BRIG. J. FELIPE IBARRA	CAPITAL	COPO	CHOYA	FIGUEROA	GENERAL TABOADA	GUASAYAN
SANTIAGO DEL ESTERO							
TOTAL	2 592	33 757	3 498	6 248	3 389	5 718	1 452
DE LOS PISOS							
MOSAICO O SIMILAR	312	23 095	418	3 135	80	1 829	178
MADERA	12	94	31	21	20	22	6
CEMENTO O LADRILLO FIJO	399	4 265	460	1 184	225	1 099	332
TIERRA	1 761	5 647	2 517	1 686	2 858	2 616	905
OTROS	108	656	72	222	206	152	31
DE LAS PAREDES EXTERIORES							
MAMPOSTERIA	944	30 804	1 724	4 836	482	3 569	685
ADOBE	1 006	1 807	1 179	994	672	1 300	658
MADERA	67	253	321	63	285	106	18
OTROS	575	893	274	350	1 950	743	91
DEL TECHO							
MOSAICO, LOSA O CUB.ASF.	166	21 696	238	2 862	129	1 584	99
CHAPA METALICA	396	6 054	681	1 118	162	1 098	319
TEJA	31	992	65	125	9	114	107
CHAPA DE FIBROCEMENTO	108	1 205	338	306	127	228	147
OTROS	1 891	3 810	2 176	1 837	2 962	2 694	780
URBANO							
	796	30 626	1 376	4 472		3 344	
DE LOS PISOS							
MOSAICO O SIMILAR	269	22 692	263	2 997		1 695	
MADERA	1	89	14	11		7	
CEMENTO O LADRILLO FIJO	209	3 592	357	785		775	
TIERRA	287	3 715	701	538		813	
OTROS	30	538	41	141		54	
DE LAS PAREDES EXTERIORES							
MAMPOSTERIA	605	29 184	1 039	4 126		2 887	
ADOBE	164	703	200	234		365	
MADERA	6	221	63	10		18	
OTROS	21	518	74	102		74	
DEL TECHO							
MOSAICO, LOSA O CUB.ASF.	118	21 014	111	2 672		1 451	
CHAPA METALICA	275	5 505	446	922		799	
TEJA	21	954	55	96		97	
CHAPA DE FIBROCEMENTO	69	980	200	218		180	
OTROS	313	2 173	564	564		817	
RURAL							
	1 796	3 131	2 122	1 776	3 389	2 374	1 452
DE LOS PISOS							
MOSAICO O SIMILAR	43	403	155	138	80	134	178
MADERA	11	5	17	10	20	15	6
CEMENTO O LADRILLO FIJO	190	673	103	399	225	324	332
TIERRA	1 474	1 932	1 816	1 148	2 858	1 803	905
OTROS	78	118	31	81	206	98	31
DE LAS PAREDES EXTERIORES							
MAMPOSTERIA	339	1 620	685	710	482	682	685
ADOBE	842	1 104	979	760	672	935	658
MADERA	61	32	258	58	285	88	18
OTROS	554	375	200	248	1 950	669	91
DEL TECHO							
MOSAICO, LOSA O CUB.ASF.	48	682	127	190	129	133	99
CHAPA METALICA	121	549	235	196	162	299	319
TEJA	10	38	10	29	9	17	107
CHAPA DE FIBROCEMENTO	39	225	138	88	127	48	147
OTROS	1 578	1 637	1 612	1 273	2 962	1 877	780

VIVIENDAS PARTICULARES OCUPADAS, POR DEPARTAMENTO. TOTAL-URBANO-RURAL. CUADRO 17: MATERIAL PREDOMINANTE EN LA CONSTRUCCION.

CUADRO 18.- MATERIAL PREDOMINANTE EN LA CONSTRUCCION.

MATERIAL PREDOMINANTE EN LA CONSTRUCCION	DEPARTAMENTOS						
	JIMENEZ	LORETO	MITRE	MORENO	OJO DE AGUA	PELLEGRINI	QUEBRACHOS
SANTIAGO DEL ESTERO							
TOTAL	2 562	2 915	499	4 490	2 511	3 336	2 186
DE LOS PISOS							
MOSAICO O SIMILAR	191	526	18	633	579	161	285
MADERA	12	14	15	20	9	13	8
CEMENTO O LADRILLO FIJO	397	531	53	1 013	627	575	408
TIERRA	1 893	1 636	388	2 651	1 242	2 496	1 389
OTROS	69	208	25	173	54	91	96
DE LAS PAREDES EXTERIORES							
MAMPOSTERIA	1 004	1 568	69	2 101	1 648	1 426	981
ADOBE	1 087	571	42	1 125	680	618	521
MADERA	144	28	18	275	32	259	23
OTROS	327	748	370	989	151	1 033	661
DEL TECHO							
MOSAICO, LOSA O CUB.ASF.	81	458	16	263	760	122	252
CHAPA METALICA	1 177	319	21	1 122	277	2 091	161
TEJA	52	57	5	110	104	39	91
CHAPA DE FIBROCEMENTO	185	361	26	358	234	168	152
OTROS	1 067	1 720	431	2 637	1 136	916	1 530
URBANO							
		1 297		1 353	593		597
DE LOS PISOS							
MOSAICO O SIMILAR		494		387	353		221
MADERA		10		7	1		8
CEMENTO O LADRILLO FIJO		392		504	148		189
TIERRA		337		420	84		155
OTROS		64		35	7		24
DE LAS PAREDES EXTERIORES							
MAMPOSTERIA		1 149		1 081	572		549
ADOBE		89		206	18		21
MADERA		2		20	1		10
OTROS		57		46	2		17
DEL TECHO							
MOSAICO, LOSA O CUB.ASF.		420		189	452		166
CHAPA METALICA		213		535	42		86
TEJA		52		36	13		33
CHAPA DE FIBROCEMENTO		318		246	49		97
OTROS		294		347	37		215
RURAL							
	2 562	1 618	499	3 137	1 918	3 336	1 589
DE LOS PISOS							
MOSAICO O SIMILAR	191	32	18	246	226	161	64
MADERA	12	4	15	13	8	13	
CEMENTO O LADRILLO FIJO	397	139	53	509	479	575	219
TIERRA	1 893	1 299	388	2 231	1 158	2 496	1 234
OTROS	69	144	25	138	47	91	72
DE LAS PAREDES EXTERIORES							
MAMPOSTERIA	1 004	419	69	1 020	1 076	1 426	432
ADOBE	1 087	482	42	919	662	618	500
MADERA	144	26	18	255	31	259	13
OTROS	327	691	370	943	149	1 033	644
DEL TECHO							
MOSAICO, LOSA O CUB.ASF.	81	38	16	74	308	122	86
CHAPA METALICA	1 177	106	21	587	235	2 091	75
TEJA	52	5	5	74	91	39	58
CHAPA DE FIBROCEMENTO	185	43	26	112	185	168	55
OTROS	1 067	1 426	431	2 290	1 099	916	1 315

VIVIENDAS PARTICULARES OCUPADAS, POR DEPARTAMENTO. TOTAL-URBANO-RURAL.
CUADRO 17: MATERIAL PREDOMINANTE EN LA CONSTRUCCION.

MATERIAL PREDOMINANTE EN LA CONSTRUCCION	DEPARTAMENTOS						
	RIO HONDO	RIVADAVIA	ROBLES	SALAVINA	SAN MARTIN	SARMIENTO	SILIPICA
SANTIAGO DEL ESTERO							
TOTAL	7 321	982	5 637	2 062	1 975	818	1 406
DE LOS PISOS							
MOSAICO O SIMILAR	2 821	344	1 238	73	110	48	132
MADERA	8	7	11	14	6	2	1
CEMENTO O LADRILLO FIJO	1 260	487	1 944	171	282	127	212
TIERRA	3 139	126	2 236	1 691	1 418	624	973
OTROS	93	18	208	113	159	17	88
DE LAS PAREDES EXTERIORES							
MAMPOSTERIA	5 563	905	4 512	425	687	308	843
ADOBE	1 436	64	654	292	532	352	388
MADERA	49	4	43	275	37	3	9
OTROS	273	9	428	1 070	719	155	166
DEL TECHO							
MOSAICO, LOSA O CUB.ASF.	3 249	311	1 635	72	86	29	201
CHAPA METALICA	1 782	489	1 366	70	169	98	155
TEJA	287	26	173	13	23	4	28
CHAPA DE FIBROCEMENTO	256	104	695	144	145	106	242
OTROS	1 747	52	1 768	1 763	1 552	581	780
URBANO							
	3 643		2 501				
DE LOS PISOS							
MOSAICO O SIMILAR	2 502		950				
MADERA	4		7				
CEMENTO O LADRILLO FIJO	449		897				
TIERRA	660		602				
OTROS	28		45				
DE LAS PAREDES EXTERIORES							
MAMPOSTERIA	3 493		2 253				
ADOBE	85		141				
MADERA	19		11				
OTROS	46		96				
DEL TECHO							
MOSAICO, LOSA O CUB.ASF.	2 832		1 028				
CHAPA METALICA	525		667				
TEJA	85		100				
CHAPA DE FIBROCEMENTO	62		350				
OTROS	139		356				
RURAL							
	3 678	982	3 136	2 062	1 975	818	1 406
DE LOS PISOS							
MOSAICO O SIMILAR	319	344	288	73	110	48	132
MADERA	4	7	4	14	6	2	1
CEMENTO O LADRILLO FIJO	811	487	1 047	171	282	127	212
TIERRA	2 479	126	1 634	1 691	1 418	624	973
OTROS	65	18	163	113	159	17	88
DE LAS PAREDES EXTERIORES							
MAMPOSTERIA	2 070	905	2 259	425	687	308	843
ADOBE	1 351	64	513	292	532	352	388
MADERA	30	4	32	275	37	3	9
OTROS	227	9	332	1 070	719	155	166
DEL TECHO							
MOSAICO, LOSA O CUB.ASF.	417	311	607	72	86	29	201
CHAPA METALICA	1 257	489	699	70	169	98	155
TEJA	202	26	73	13	23	4	28
CHAPA DE FIBROCEMENTO	194	104	345	144	145	106	242
OTROS	1 608	52	1 412	1 763	1 552	581	780

VIVIENDAS PARTICULARES OCUPADAS, POR DEPARTAMENTO. TOTAL-URBANO-RURAL. CUADRO 17: MATERIAL PREDOMINANTE EN LA CONSTRUCCION.

MATERIAL PREDOMINANTE EN LA CONSTRUCCION	TOTAL	DEPARTAMENTOS							
		BURRUYACU	CRUZ ALTA	CHICLIGASTA	FAMAILLA	GRANEROS	JUAN B. ALBERDI	LA COCHA	LEALES
TUCUMAN									
TOTAL	198 289	5 687	21 706	11 730	5 061	2 311	3 987	2 512	9 450
DE LOS PISOS									
MOSAICO O SIMILAR	90 961	1 009	7 320	5 016	1 252	434	1 584	543	2 308
MADERA	4 268	107	314	136	95	15	31	23	56
CEMENTO O LADRILLO FIJO	57 948	2 090	9 336	3 131	2 634	535	1 071	851	3 472
TIERRA	41 761	2 280	4 338	3 232	1 011	1 271	1 198	1 055	3 366
OTROS	3 351	201	398	215	69	56	103	40	248
DE LAS PAREDES EXTERIORES									
MAMPOSTERIA	139 866	3 169	15 767	7 245	3 290	1 201	2 763	1 540	5 808
ADOBE	13 025	876	1 795	569	224	536	425	351	1 958
MADERA	35 533	952	3 141	3 331	1 356	152	396	278	639
OTROS	9 865	690	1 003	585	191	422	403	343	1 045
DEL TECHO									
MOSAICO, LOSA O CUB.ASF.	55 050	268	4 317	2 076	518	101	761	175	954
CHAPA METALICA	93 938	3 776	9 605	6 224	3 139	1 380	1 975	1 668	4 624
TEJA	19 402	567	4 216	950	775	88	234	95	1 216
CHAPA DE FIBROCEMENTO	13 708	356	1 502	1 341	392	59	361	129	504
OTROS	16 191	720	2 066	1 139	237	683	656	445	2 152
URBANO									
	141 521		14 076	7 128	2 627	498	2 026	449	1 964
DE LOS PISOS									
MOSAICO O SIMILAR	80 670		5 926	4 196	889	204	1 245	164	686
MADERA	3 614		250	72	28	8	14	7	8
CEMENTO O LADRILLO FIJO	37 055		5 719	1 600	1 170	150	479	160	1 047
TIERRA	18 543		1 978	1 179	511	127	263	113	203
OTROS	1 639		203	81	29	9	25	5	20
DE LAS PAREDES EXTERIORES									
MAMPOSTERIA	107 899		10 610	5 014	1 612	350	1 681	352	1 524
ADOBE	2 372		555	128	72	39	53	36	161
MADERA	28 491		2 589	1 860	860	75	255	42	245
OTROS	2 759		322	126	83	34	37	19	34
DEL TECHO									
MOSAICO, LOSA O CUB.ASF.	51 811		3 782	1 813	400	39	657	63	261
CHAPA METALICA	61 194		5 975	3 345	1 508	343	900	307	1 042
TEJA	13 609		2 614	647	349	30	128	25	486
CHAPA DE FIBROCEMENTO	10 653		1 123	948	235	22	263	23	92
OTROS	4 254		582	375	135	64	78	31	83
RURAL									
	56 768	5 687	7 630	4 602	2 434	1 813	1 961	2 063	7 486
DE LOS PISOS									
MOSAICO O SIMILAR	10 291	1 009	1 394	820	363	230	339	379	1 622
MADERA	654	107	64	64	67	7	17	16	48
CEMENTO O LADRILLO FIJO	20 893	2 090	3 617	1 531	1 464	385	592	691	2 425
TIERRA	23 218	2 280	2 360	2 053	500	1 144	935	942	3 163
OTROS	1 712	201	195	134	40	47	78	35	228
DE LAS PAREDES EXTERIORES									
MAMPOSTERIA	31 967	3 169	5 157	2 231	1 678	851	1 082	1 188	4 284
ADOBE	10 653	876	1 240	441	152	497	372	315	1 797
MADERA	7 042	952	552	1 471	496	77	141	236	394
OTROS	7 106	690	681	459	108	388	366	324	1 011
DEL TECHO									
MOSAICO, LOSA O CUB.ASF.	3 239	268	535	263	118	62	104	112	693
CHAPA METALICA	32 744	3 776	3 630	2 879	1 631	1 037	1 075	1 361	3 582
TEJA	5 793	567	1 602	303	426	58	106	70	730
CHAPA DE FIBROCEMENTO	3 055	356	379	393	157	37	98	106	412
OTROS	11 937	720	1 484	764	102	619	578	414	2 069

VIVIENDAS PARTICULARES OCUPADAS, POR DEPARTAMENTO. TOTAL-URBANO-RURAL. CUADRO 17: MATERIAL PREDOMINANTE EN LA CONSTRUCCION.

MATERIAL PREDOMINANTE EN LA CONSTRUCCION	DEPARTAMENTOS								
	LULES	MONTEROS	RIO CHICO	SAN M. DE TUCUMAN	SIMOCA	TAFI DEL VALLE	TAFI VIEJO	TRANCAS	YERBA BUENA
TUCUMAN									
TOTAL	7 608	10 262	8 624	81 091	6 353	1 861	11 933	2 464	5 649
DE LOS PISOS									
MOSAICO O SIMILAR	2 591	3 790	3 085	50 121	1 489	291	6 629	459	3 040
MADERA	103	117	68	2 790	36	4	190	16	167
CEMENTO O LADRILLO FIJO	3 548	3 888	3 301	17 022	1 377	420	3 034	761	1 477
TIERRA	1 251	2 301	2 000	10 247	3 168	1 083	1 930	1 153	877
OTROS	115	166	170	911	283	63	150	75	88
DE LAS PAREDES EXTERIORES									
MAMPOSTERIA	5 203	7 592	6 329	62 492	3 327	322	8 394	1 106	4 318
ADOBE	357	430	612	672	1 166	1 399	471	1 006	178
MADERA	1 784	1 871	982	16 452	248	21	2 757	133	1 040
OTROS	264	369	701	1 475	1 612	119	311	219	113
DEL TECHO									
MOSAICO, LOSA O CUB.ASF.	1 425	1 022	1 475	35 903	401	45	4 003	186	1 420
CHAPA METALICA	4 285	7 463	4 724	31 742	2 852	850	5 891	1 283	2 457
TEJA	1 033	735	787	5 809	542	66	650	199	1 440
CHAPA DE FIBROCEMENTO	641	577	516	5 672	190	47	995	164	262
OTROS	224	465	1 122	1 965	2 368	853	394	632	70
URBANO									
	4 900	5 795	5 605	80 827	913		9 860		4 853
DE LOS PISOS									
MOSAICO O SIMILAR	2 102	2 932	2 689	50 070	585		6 173		2 809
MADERA	49	46	38	2 780	8		148		158
CEMENTO O LADRILLO FIJO	2 163	2 015	1 874	16 939	193		2 377		1 169
TIERRA	542	718	939	10 143	115		1 057		655
OTROS	44	84	65	895	12		105		62
DE LAS PAREDES EXTERIORES									
MAMPOSTERIA	3 474	4 601	4 349	62 361	797		7 290		3 884
ADOBE	69	85	292	656	51		68		107
MADERA	1 278	1 039	622	16 362	47		2 416		801
OTROS	79	70	342	1 448	18		86		61
DEL TECHO									
MOSAICO, LOSA O CUB.ASF.	1 267	862	1 363	35 883	239		3 867		1 315
CHAPA METALICA	2 502	3 999	2 807	31 555	420		4 540		1 951
TEJA	562	513	504	5 787	156		461		1 347
CHAPA DE FIBROCEMENTO	480	330	374	5 663	42		859		199
OTROS	89	91	557	1 939	56		133		41
RURAL									
	2 708	4 467	3 019	264	5 440	1 861	2 073	2 464	796
DE LOS PISOS									
MOSAICO O SIMILAR	489	858	396	51	904	291	456	459	231
MADERA	54	71	30	10	28	4	42	16	9
CEMENTO O LADRILLO FIJO	1 385	1 873	1 427	83	1 184	420	657	761	308
TIERRA	709	1 583	1 061	104	3 053	1 083	873	1 153	222
OTROS	71	82	105	16	271	63	45	75	26
DE LAS PAREDES EXTERIORES									
MAMPOSTERIA	1 729	2 991	1 980	131	2 530	322	1 104	1 106	434
ADOBE	288	345	320	16	1 115	1 399	403	1 006	71
MADERA	506	832	360	90	201	21	341	133	239
OTROS	185	299	359	27	1 594	119	225	219	52
DEL TECHO									
MOSAICO, LOSA O CUB.ASF.	158	160	112	20	162	45	136	186	105
CHAPA METALICA	1 783	3 464	1 917	187	2 432	850	1 351	1 283	506
TEJA	471	222	283	22	386	66	189	199	93
CHAPA DE FIBROCEMENTO	161	247	142	9	148	47	136	164	63
OTROS	135	374	565	26	2 312	853	261	632	29

VIVIENDAS PARTICULARES OCUPADAS, POR DEPARTAMENTO. TOTAL-URBANO-RURAL.
CUADRO 17: MATERIAL PREDOMINANTE EN LA CONSTRUCCION.

MATERIAL PREDOMINANTE EN LA CONSTRUCCION	TOTAL	DEPARTAMENTOS	
		RIO GRANDE	USHUAIA
TIERRA DEL FUEGO			
TOTAL	5 761	3 329	2 432
DE LOS PISOS			
MOSAICO O SIMILAR	1 403	804	599
MADERA	3 188	1 891	1 297
CEMENTO O LADRILLO FIJO	580	314	266
TIERRA	5	3	2
OTROS	585	317	268
DE LAS PAREDES EXTERIORES			
MAMPOSTERIA	2 014	1 045	969
ADOBE	10	4	6
MADERA	2 771	1 619	1 152
OTROS	966	661	305
DEL TECHO			
MOSAICO, LOSA O CUB.ASF.	232	113	119
CHAPA METALICA	4 299	2 652	1 647
TEJA	81	26	55
CHAPA DE FIBROCEMENTO	183	98	85
OTROS	966	440	526
URBANO			
	5 043	2 749	2 294
DE LOS PISOS			
MOSAICO O SIMILAR	1 213	632	581
MADERA	2 729	1 529	1 200
CEMENTO O LADRILLO FIJO	558	294	264
TIERRA	3	2	1
OTROS	540	292	248
DE LAS PAREDES EXTERIORES			
MAMPOSTERIA	1 799	854	945
ADOBE	8	2	6
MADERA	2 425	1 369	1 056
OTROS	811	524	287
DEL TECHO			
MOSAICO, LOSA O CUB.ASF.	194	81	113
CHAPA METALICA	3 711	2 142	1 569
TEJA	78	23	55
CHAPA DE FIBROCEMENTO	172	88	84
OTROS	888	415	473
RURAL			
	718	580	138
DE LOS PISOS			
MOSAICO O SIMILAR	190	172	18
MADERA	459	362	97
CEMENTO O LADRILLO FIJO	22	20	2
TIERRA	2	1	1
OTROS	45	25	20
DE LAS PAREDES EXTERIORES			
MAMPOSTERIA	215	191	24
ADOBE	2	2	
MADERA	346	250	96
OTROS	155	137	18
DEL TECHO			
MOSAICO, LOSA O CUB.ASF.	38	32	6
CHAPA METALICA	588	510	78
TEJA	3	3	
CHAPA DE FIBROCEMENTO	11	10	1
OTROS	78	25	53

VIVIENDAS PARTICULARES OCUPADAS, POR DEPARTAMENTO. TOTAL-URBANO-RURAL.
CUADRO 18: SERVICIO DE ALUMBRADO Y COMBUSTIBLE EMPLEADO PARA COCINAR.

SERVICIO DE ALUMBRADO Y COMBUSTIBLE EMPLEADO PARA COCINAR	TOTAL	DISTRITOS					
		I	II	III	IV	V	VI
CAPITAL FEDERAL							
TOTAL	918 758	98 723	90 996	48 808	31 776	26 097	50 074
SERVICIO DE ALUMBRADO							
ELECTRICIDAD DE RED PUB.	917 979	98 723	90 996	48 777	31 616	25 897	50 064
ELECTRICIDAD POR GENERACION PROPIA	41						
NO TIENE ELECTRICIDAD	738			31	160	200	10
COMBUSTIBLE EMPLEADO PARA COCINAR							
GAS DE RED	858 841	95 625	87 767	44 760	27 065	20 059	46 759
GAS ENVASADO	53 611	2 275	2 664	3 488	4 047	5 465	2 973
OTRO	6 306	823	565	560	664	573	342

VIVIENDAS PARTICULARES OCUPADAS, POR DEPARTAMENTO. TOTAL-URBANO-RURAL.
CUADRO 18: SERVICIO DE ALUMBRADO Y COMBUSTIBLE EMPLEADO PARA COCINAR.

SERVICIO DE ALUMBRADO Y COMBUSTIBLE EMPLEADO PARA COCINAR	DISTRITOS						
	VII	VIII	IX	X	XI	XII	XIII
CAPITAL FEDERAL							
TOTAL	52 772	46 485	81 947	67 283	32 145	34 919	31 574
SERVICIO DE ALUMBRADO							
ELECTRICIDAD DE RED PUB.	52 752	46 444	81 895	67 261	32 124	34 910	31 557
ELECTRICIDAD POR GENERACION PROPIA		22					
NO TIENE ELECTRICIDAD	20	19	52	22	21	9	17
COMBUSTIBLE EMPLEADO PARA COCINAR							
GAS DE RED	51 550	44 972	79 582	64 349	30 938	33 824	27 393
GAS ENVASADO	1 125	1 476	1 927	2 623	1 017	975	3 912
OTRO	97	37	438	311	190	120	269

VIVIENDAS PARTICULARES OCUPADAS, POR DEPARTAMENTO. TOTAL-URBANO-RURAL.
CUADRO 18: SERVICIO DE ALUMBRADO Y COMBUSTIBLE EMPLEADO PARA COCINAR.

SERVICIO DE ALUMBRADO Y COMBUSTIBLE EMPLEADO PARA COCINAR	DISTRITOS						
	XIV	XV	XVI	XVII	XVIII	XIX	XX
CAPITAL FEDERAL							
TOTAL	31 521	31 962	27 256	39 758	32 522	35 846	26 294
SERVICIO DE ALUMBRADO							
ELECTRICIDAD DE RED PUB.	31 512	31 952	27 224	39 738	32 463	35 799	26 275
ELECTRICIDAD POR GENERACION PROPIA				9		10	
NO TIENE ELECTRICIDAD	9	10	32	11	59	37	19
COMBUSTIBLE EMPLEADO PARA COCINAR							
GAS DE RED	28 944	30 457	25 876	38 478	31 131	26 896	22 416
GAS ENVASADO	2 472	1 350	1 251	1 137	1 234	8 556	3 644
OTRO	105	155	129	143	157	394	234

VIVIENDAS PARTICULARES OCUPADAS, POR DEPARTAMENTO. TOTAL-URBANO-RURAL.
CUADRO 18: SERVICIO DE ALUMBRADO Y COMBUSTIBLE EMPLEADO PARA COCINAR.

SERVICIO DE ALUMBRADO Y COMBUSTIBLE EMPLEADO PARA COCINAR	TOTAL	PARTIDOS						
		GRAN BUENOS AIRES	RESTO DE BUENOS AIRES	ALMIRANTE BROWN	AVELLANEDA	BERAZATEGUI	ESTEBAN ECHEVERRIA	FLORENCIO VARELA
BUENOS AIRES								
TOTAL	2 865 982	1 755 277	1 110 705	81 258	94 530	49 000	45 953	39 947
SERVICIO DE ALUMBRADO								
ELECTRICIDAD DE RED PUBL	2 677 844	1 704 436	973 408	78 137	93 924	46 955	41 804	36 969
ELECTRICIDAD POR GENERACION PROPIA	31 662	6 337	25 325	264	76	212	389	137
NO TIENE ELECTRICIDAD	156 476	44 504	111 972	2 857	530	1 833	3 760	2 841
COMBUSTIBLE EMPLEADO PARA COCINAR								
GAS DE RED	852 143	601 610	250 533	7 974	31 460	3 280	9 202	272
GAS ENVASADO	1 884 122	1 101 668	782 454	70 051	60 657	43 862	34 443	37.441
OTRO	129 717	51 999	77 718	3 233	2 413	1 858	2 308	2 234
URBANO	2 661 553	1 742 575	918 978	79 470	94 530	48 239	44 853	37 311
SERVICIO DE ALUMBRADO								
ELECTRICIDAD DE RED PUBL	2 570 387	1 697 678	872 709	76 984	93 924	46 397	41 384	35 022
ELECTRICIDAD POR GENERACION PROPIA	8 002	5 268	2 734	178	76	182	360	102
NO TIENE ELECTRICIDAD	83 164	39 629	43 535	2 308	530	1 660	3 109	2 187
COMBUSTIBLE EMPLEADO PARA COCINAR								
GAS DE RED	849 774	601 462	248 312	7 974	31 460	3 280	9 098	254
GAS ENVASADO	1 724 567	1 092 042	632 525	68 504	60 657	43 226	33 808	35 187
OTRO	87 212	49 071	38 141	2 992	2 413	1 733	1 947	1 870
RURAL	204 429	12 702	191 727	1 788		761	1 100	2 636
SERVICIO DE ALUMBRADO								
ELECTRICIDAD DE RED PUBL	107 457	6 758	100 699	1 153		558	420	1 947
ELECTRICIDAD POR GENERACION PROPIA	23 660	1 069	22 591	86		30	29	35
NO TIENE ELECTRICIDAD	73 312	4 875	68 437	549		173	651	654
COMBUSTIBLE EMPLEADO PARA COCINAR								
GAS DE RED	2 369	148	2 221				104	18
GAS ENVASADO	159 555	9 626	149 929	1 547		636	635	2 254
OTRO	42 505	2 928	39 577	241		125	361	364

VIVIENDAS PARTICULARES OCUPADAS, POR DEPARTAMENTO. TOTAL-URBANO-RURAL.
CUADRO 18: SERVICIO DE ALUMBRADO Y COMBUSTIBLE EMPLEADO PARA COCINAR.

SERVICIO DE ALUMBRADO Y COMBUSTIBLE EMPLEADO PARA COCINAR	PARTIDOS							
	GENERAL SAN MARTIN	GENERAL SARMIENTO	LA MATANZA	LANUS	LOMAS DE ZAMORA	MERLO	MORENO	MORON
BUENOS AIRES								
TOTAL	103 418	117 334	233 730	128 767	130 927	71 379	46 600	156 314
SERVICIO DE ALUMBRADO								
ELECTRICIDAD DE RED PUBL	102 208	112 275	227 716	127 257	127 578	67 888	40 894	154 542
ELECTRICIDAD POR GENERACION PROPIA	167	712	1 106	249	329	431	393	376
NO TIENE ELECTRICIDAD	1 043	4 347	4 908	1 261	3 020	3 060	5 313	1 396
COMBUSTIBLE EMPLEADO PARA COCINAR								
GAS DE RED	56 519	6 401	90 434	45 229	42 482	15 163	6 719	68 190
GAS ENVASADO	45 092	106 125	137 033	80 577	84 977	53 381	37 418	85 047
OTRO	1 807	4 808	6 263	2 961	3 468	2 835	2 463	3 077
URBANO								
	103 418	117 334	232 574	128 767	130 927	71 379	45 319	156 314
SERVICIO DE ALUMBRADO								
ELECTRICIDAD DE RED PUBL	102 208	112 275	226 723	127 257	127 578	67 888	40 192	154 542
ELECTRICIDAD POR GENERACION PROPIA	167	712	1 095	249	329	431	315	376
NO TIENE ELECTRICIDAD	1 043	4 347	4 756	1 261	3 020	3 060	4 812	1 396
COMBUSTIBLE EMPLEADO PARA COCINAR								
GAS DE RED	56 519	6 401	90 416	45 229	42 482	15 163	6 711	68 190
GAS ENVASADO	45 092	106 125	135 937	80 577	84 977	53 381	36 433	85 047
OTRO	1 807	4 808	6 221	2 961	3 468	2 835	2 175	3 077
RURAL								
			1 156				1 281	
SERVICIO DE ALUMBRADO								
ELECTRICIDAD DE RED PUBL			993				702	
ELECTRICIDAD POR GENERACION PROPIA			11				78	
NO TIENE ELECTRICIDAD			152				501	
COMBUSTIBLE EMPLEADO PARA COCINAR								
GAS DE RED			18				8	
GAS ENVASADO			1 096				985	
OTRO			42				288	

VIVIENDAS PARTICULARES OCUPADAS, POR DEPARTAMENTO. TOTAL-URBANO-RURAL.
CUADRO 18: SERVICIO DE ALUMBRADO Y COMBUSTIBLE EMPLEADO PARA COCINAR.

SERVICIO DE ALUMBRADO Y COMBUSTIBLE EMPLEADO PARA COCINAR	PARTIDOS							
	QUILMES	SAN FERNANDO	SAN ISIDRO	TIGRE	TRES DE FEBRERO	VICENTE LOPEZ	ADOLFO ALSINA	ADOLFO GONZALEZ CHAVEZ
BUENOS AIRES								
TOTAL	116 191	34 509	76 721	50 502	92 987	85 210	5 692	3 820
SERVICIO DE ALUMBRADO								
ELECTRICIDAD DE RED PUBL	113 749	31 773	76 074	47 324	92 480	84 889	4 137	3 055
ELECTRICIDAD POR GENERACION PROPIA	263	485	35	607	73	33	477	287
NO TIENE ELECTRICIDAD	2 179	2 251	612	2 571	434	288	1 078	478
COMBUSTIBLE EMPLEADO PARA COCINAR								
GAS DE RED	39 917	6 617	43 379	1 790	62 146	64 436		826
GAS ENVASADO	72 840	25 418	32 248	45 705	29 513	19 840	5 002	2 652
OTRO	3 434	2 474	1 094	3 007	1 328	934	690	342
URBANO								
	116 191	32 661	76 721	48 370	92 987	85 210	3 207	2 573
SERVICIO DE ALUMBRADO								
ELECTRICIDAD DE RED PUBL	113 749	31 725	76 074	46 387	92 480	84 889	3 005	2 431
ELECTRICIDAD POR GENERACION PROPIA	263	28	35	264	73	33	6	2
NO TIENE ELECTRICIDAD	2 179	908	612	1 719	434	288	196	140
COMBUSTIBLE EMPLEADO PARA COCINAR								
GAS DE RED	39 917	6 617	43 379	1 790	62 146	64 436		690
GAS ENVASADO	72 840	24 664	32 248	43 986	29 513	19 840	2 897	1 719
OTRO	3 434	1 380	1 094	2 594	1 328	934	310	164
RURAL								
		1 848		2 132			2 485	1 247
SERVICIO DE ALUMBRADO								
ELECTRICIDAD DE RED PUBL		48		937			1 132	624
ELECTRICIDAD POR GENERACION PROPIA		457		343			471	285
NO TIENE ELECTRICIDAD		1 343		852			882	338
COMBUSTIBLE EMPLEADO PARA COCINAR								
GAS DE RED								136
GAS ENVASADO		754		1 719			2 105	933
OTRO		1 094		413			380	178

VIVIENDAS PARTICULARES OCUPADAS, POR DEPARTAMENTO. TOTAL-URBANO-RURAL.
CUADRO 18: SERVICIO DE ALUMBRADO Y COMBUSTIBLE EMPLEADO PARA COCINAR.

SERVICIO DE ALUMBRADO Y COMBUSTIBLE EMPLEADO PARA COCINAR	PARTIDOS							
	ALBERTI	AYACUCHO	AZUL	BAHIA BLANCA	BALCARCE	BARADERO	BARTOLOME MITRE	BENITO JUAREZ
BUENOS AIRES								
TOTAL	3 257	5 276	15 668	65 319	10 989	7 153	6 303	5 850
SERVICIO DE ALUMBRADO								
ELECTRICIDAD DE RED PUBL	2 676	3 468	13 456	63 293	8 592	5 957	5 346	4 787
ELECTRICIDAD POR GENERACION PROPIA	125	462	361	126	426	175	115	332
NO TIENE ELECTRICIDAD	456	1 346	1 851	1 900	1 971	1 021	842	731
COMBUSTIBLE EMPLEADO PARA COCINAR								
GAS DE RED		1 200	7 256	45 602	3 434			2 330
GAS ENVASADO	2 884	3 028	6 817	18 068	6 409	6 676	5 785	2 903
OTRO	373	1 048	1 595	1 649	1 146	477	518	617
URBANO								
	1 992	3 544	13 408	63 530	8 116	5 546	5 026	4 190
SERVICIO DE ALUMBRADO								
ELECTRICIDAD DE RED PUBL	1 901	3 329	12 594	61 955	7 416	5 197	4 543	4 081
ELECTRICIDAD POR GENERACION PROPIA	5		10	63	16		15	3
NO TIENE ELECTRICIDAD	86	215	804	1 612	684	349	468	106
COMBUSTIBLE EMPLEADO PARA COCINAR								
GAS DE RED		1 195	7 075	45 587	3 390			2 124
GAS ENVASADO	1 842	2 066	5 666	16 606	4 226	5 239	4 705	1 783
OTRO	150	283	667	1 437	500	307	321	283
RURAL								
	1 265	1 732	2 260	1 689	2 873	1 607	1 277	1 660
SERVICIO DE ALUMBRADO								
ELECTRICIDAD DE RED PUBL	775	139	862	1 338	1 176	760	803	706
ELECTRICIDAD POR GENERACION PROPIA	120	462	351	63	410	175	100	329
NO TIENE ELECTRICIDAD	370	1 131	1 047	288	1 287	672	374	625
COMBUSTIBLE EMPLEADO PARA COCINAR								
GAS DE RED		5	181	15	44			206
GAS ENVASADO	1 042	962	1 151	1 462	2 183	1 437	1 080	1 120
OTRO	223	765	928	212	646	170	197	334

VIVIENDAS PARTICULARES OCUPADAS, POR DEPARTAMENTO. TOTAL-URBANO-RURAL.
CUADRO 18: SERVICIO DE ALUMBRADO Y COMBUSTIBLE EMPLEADO PARA COCINAR.

SERVICIO DE ALUMBRADO Y COMBUSTIBLE EMPLEADO PARA COCINAR	PARTIDOS							
	BERISSO	BOLIVAR	BRAGADO	CAMPANA	CAÑUELAS	CAPITAN SARMIENTO	CARLOS CASARES	CARLOS TEJEDOR
BUENOS AIRES								
TOTAL	17 645	10 022	11 028	14 819	6 713	2 976	5 733	3 638
SERVICIO DE ALUMBRADO								
ELECTRICIDAD DE RED PUBL	16 736	7 614	9 659	13 473	5 324	2 538	4 392	2 547
ELECTRICIDAD POR GENERACION PROPIA	35	347	261	156	260	145	204	232
NO TIENE ELECTRICIDAD	874	2 061	1 108	1 190	1 129	293	1 137	859
COMBUSTIBLE EMPLEADO PARA COCINAR								
GAS DE RED	86		2 612	2 569				
GAS ENVASADO	16 794	8 254	7 436	11 352	6 059	2 741	5 240	3 390
OTRO	765	1 768	980	898	654	235	493	248
URBANO								
	17 217	5 984	8 499	13 981	3 994	2 373	3 831	1 241
SERVICIO DE ALUMBRADO								
ELECTRICIDAD DE RED PUBL	16 457	5 630	8 106	13 312	3 746	2 247	3 592	1 191
ELECTRICIDAD POR GENERACION PROPIA	35		27		5	8		4
NO TIENE ELECTRICIDAD	725	354	366	669	243	118	239	46
COMBUSTIBLE EMPLEADO PARA COCINAR								
GAS DE RED	86		2 586	2 561				
GAS ENVASADO	16 470	5 487	5 440	10 855	3 751	2 240	3 706	1 206
OTRO	661	497	473	565	243	133	125	35
RURAL								
	428	4 038	2 529	838	2 719	603	1 902	2 397
SERVICIO DE ALUMBRADO								
ELECTRICIDAD DE RED PUBL	279	1 984	1 553	161	1 578	291	800	1 356
ELECTRICIDAD POR GENERACION PROPIA		347	234	156	255	137	204	228
NO TIENE ELECTRICIDAD	149	1 707	742	521	886	175	698	813
COMBUSTIBLE EMPLEADO PARA COCINAR								
GAS DE RED			26	8				
GAS ENVASADO	324	2 767	1 996	497	2 308	501	1 534	2 184
OTRO	104	1 271	507	333	411	102	368	213

VIVIENDAS PARTICULARES OCUPADAS, POR DEPARTAMENTO. TOTAL-URBANO RURAL. CUADRO 18: SERVICIO DE ALUMBRADO Y COMBUSTIBLE EMPLEADO PARA COCINAR.

SERVICIO DE ALUMBRADO Y COMBUSTIBLE EMPLEADO PARA COCINAR	PARTIDOS							
	CARMEN DE ARECO	CASTELLI	COLON	CORONEL BRANDSEN	CORONEL DE M. LEONARDO ROSALES	CORONEL DORREGO	CORONEL PRINGLES	CORONEL SUAREZ
BUENOS AIRES								
TOTAL	3 092	1 898	5 260	4 278	13 962	5 524	6 389	9 290
SERVICIO DE ALUMBRADO								
ELECTRICIDAD DE RED PUBL	2 464	1 335	4 402	3 383	13 801	4 276	4 759	7 364
ELECTRICIDAD POR GENERACION PROPIA	96	135	158	192	11	619	437	617
NO TIENE ELECTRICIDAD	532	428	700	703	150	629	1 193	1 309
COMBUSTIBLE EMPLEADO PARA COCINAR								
GAS DE RED					10 194	866	2 313	2 536
GAS ENVASADO	2 752	1 507	4 902	3 922	3 495	4 176	3 164	5 768
OTRO	340	391	358	356	273	482	912	986
URBANO	2 239	1 343	4 623	2 821	13 127	3 867	4 892	6 110
SERVICIO DE ALUMBRADO								
ELECTRICIDAD DE RED PUBL	1 980	1 260	4 097	2 668	13 051	3 672	4 204	5 765
ELECTRICIDAD POR GENERACION PROPIA	10	2	35	25		19	10	
NO TIENE ELECTRICIDAD	249	81	491	128	76	176	678	345
COMBUSTIBLE EMPLEADO PARA COCINAR								
GAS DE RED					10 045	861	2 313	2 483
GAS ENVASADO	2 080	1 199	4 344	2 742	2 857	2 740	2 003	3 298
OTRO	159	144	279	79	225	266	576	329
RURAL	853	555	637	1 457	835	1 657	1 497	3 180
SERVICIO DE ALUMBRADO								
ELECTRICIDAD DE RED PUBL	484	75	305	715	750	604	555	1 599
ELECTRICIDAD POR GENERACION PROPIA	86	133	123	167	11	600	427	617
NO TIENE ELECTRICIDAD	283	347	209	575	74	453	515	964
COMBUSTIBLE EMPLEADO PARA COCINAR								
GAS DE RED					149	5		53
GAS ENVASADO	672	308	558	1 180	638	1 436	1 161	2 470
OTRO	181	247	79	277	48	216	336	657

VIVIENDAS PARTICULARES OCUPADAS, POR DEPARTAMENTO. TOTAL-URBANO-RURAL.
CUADRO 18: SERVICIO DE ALUMBRADO Y COMBUSTIBLE EMPLEADO PARA COCINAR.

SERVICIO DE ALUMBRADO Y COMBUSTIBLE EMPLEADO PARA COCINAR	PARTIDOS							
	CHACABUCO	CHASCOMUS	CHIVILCOY	DAIREAUX	DOLORES	ENSENADA	ESCOBAR	EXALTACION DE LA CRUZ
BUENOS AIRES								
TOTAL	11 890	8 213	15 924	3 758	6 394	11 178	19 681	3 580
SERVICIO DE ALUMBRADO								
ELECTRICIDAD DE RED PUBL	9 732	6 571	13 671	2 622	5 365	10 726	17 089	2 969
ELECTRICIDAD POR GENERACION PROPIA	278	390	363	262	75	15	377	117
NO TIENE ELECTRICIDAD	1 880	1 252	1 890	874	954	437	2 215	494
COMBUSTIBLE EMPLEADO PARA COCINAR								
GAS DE RED				342		2 282	992	562
GAS ENVASADO	10 747	7 352	14 469	2 882	5 677	8 569	17 530	2 740
OTRO	1 143	861	1 455	534	717	327	1 159	278
URBANO								
	7 701	6 297	12 978	2 240	5 369	11 178	17 359	2 117
SERVICIO DE ALUMBRADO								
ELECTRICIDAD DE RED PUBL	7 398	5 982	12 278	1 939	4 988	10 726	15 407	2 020
ELECTRICIDAD POR GENERACION PROPIA	11	27	21	17	18	15	314	20
NO TIENE ELECTRICIDAD	292	288	679	284	363	437	1 638	77
COMBUSTIBLE EMPLEADO PARA COCINAR								
GAS DE RED				335		2 282	959	542
GAS ENVASADO	7 392	6 026	12 259	1 708	4 990	8 569	15 630	1 474
OTRO	309	271	719	197	379	327	770	101
RURAL								
	4 189	1 916	2 946	1 518	1 025		2 322	1 463
SERVICIO DE ALUMBRADO								
ELECTRICIDAD DE RED PUBL	2 334	589	1 393	683	377		1 682	949
ELECTRICIDAD POR GENERACION PROPIA	267	363	342	245	57		63	97
NO TIENE ELECTRICIDAD	1 588	964	1 211	590	591		577	417
COMBUSTIBLE EMPLEADO PARA COCINAR								
GAS DE RED				7			33	20
GAS ENVASADO	3 355	1 326	2 210	1 174	687		1 900	1 266
OTRO	834	590	736	337	338		389	177

VIVIENDAS PARTICULARES OCUPADAS, POR DEPARTAMENTO. TOTAL-URBANO-RURAL.
CUADRO 18: SERVICIO DE ALUMBRADO Y COMBUSTIBLE EMPLEADO PARA COCINAR.

SERVICIO DE ALUMBRADO Y COMBUSTIBLE EMPLEADO PARA COCINAR	PARTIDOS							
	GENERAL ALVARADO	GENERAL ALVEAR	GENERAL ARENALES	GENERAL BELGRANO	GENERAL GUIDO	GENERAL JUAN MADARIAGA	GENERAL LA MADRID	GENERAL LAS HERAS
BUENOS AIRES								
TOTAL	7 239	2 308	4 404	3 951	972	4 180	3 043	2 599
SERVICIO DE ALUMBRADO								
ELECTRICIDAD DE RED PUBL	6 045	1 400	3 619	3 184	509	2 896	1 935	2 006
ELECTRICIDAD POR GENERACION PROPIA	115	179	188	68	116	215	286	135
NO TIENE ELECTRICIDAD	1 079	729	597	699	347	1 069	822	458
COMBUSTIBLE EMPLEADO PARA COCINAR								
GAS DE RED				38				
GAS ENVASADO	6 676	1 704	3 927	3 431	664	3 548	2 556	2 354
OTRO	563	604	477	482	308	632	487	245
URBANO								
	6 054	1 593	2 915	3 084		3 637	1 498	1 669
SERVICIO DE ALUMBRADO								
ELECTRICIDAD DE RED PUBL	5 286	1 350	2 713	2 798		2 890	1 360	1 592
ELECTRICIDAD POR GENERACION PROPIA	20	7		10		52	4	2
NO TIENE ELECTRICIDAD	748	236	202	276		695	134	75
COMBUSTIBLE EMPLEADO PARA COCINAR								
GAS DE RED				27				
GAS ENVASADO	5 620	1 389	2 660	2 840		3 241	1 413	1 557
OTRO	434	204	255	217		396	85	112
RURAL								
	1 185	715	1 489	867	972	543	1 545	930
SERVICIO DE ALUMBRADO								
ELECTRICIDAD DE RED PUBL	759	50	906	386	509	6	575	414
ELECTRICIDAD POR GENERACION PROPIA	95	172	188	58	116	163	282	133
NO TIENE ELECTRICIDAD	331	493	395	423	347	374	688	383
COMBUSTIBLE EMPLEADO PARA COCINAR								
GAS DE RED				11				
GAS ENVASADO	1 056	315	1 267	591	664	307	1 143	797
OTRO	129	400	222	265	308	236	402	133

VIVIENDAS PARTICULARES OCUPADAS, POR DEPARTAMENTO. TOTAL-URBANO-RURAL.
CUADRO 18: SERVICIO DE ALUMBRADO Y COMBUSTIBLE EMPLEADO PARA COCINAR.

SERVICIO DE ALUMBRADO Y COMBUSTIBLE EMPLEADO PARA COCINAR	PARTIDOS							
	GENERAL LAVALLE	GENERAL PAZ	GENERAL PINTO	GENERAL PUEYRREDON	GENERAL RODRIGUEZ	GENERAL VIAMONTE	GENERAL VILLEGAS	GUAMINI
BUENOS AIRES								
TOTAL	315	2 738	5 015	122 956	8 448	4 858	7 408	3 513
SERVICIO DE ALUMBRADO								
ELECTRICIDAD DE RED PUBL	241	2 003	3 267	117 343	7 298	3 893	5 430	2 382
ELECTRICIDAD POR GENERACION PROPIA	1	66	286	514	164	86	425	456
NO TIENE ELECTRICIDAD	73	669	1 462	5 099	986	879	1 553	675
COMBUSTIBLE EMPLEADO PARA COCINAR								
GAS DE RED				44 588	1 478			
GAS ENVASADO	283	2 333	4 532	74 864	6 406	4 339	6 848	2 954
OTRO	32	405	483	3 504	564	519	560	559
URBANO		1 603	1 732	118 977	7 334	3 145	3 313	1 761
SERVICIO DE ALUMBRADO								
ELECTRICIDAD DE RED PUBL		1 444	1 594	114 728	6 675	2 885	2 981	1 599
ELECTRICIDAD POR GENERACION PROPIA		1	5	292	50		7	21
NO TIENE ELECTRICIDAD		158	133	3 957	609	260	325	141
COMBUSTIBLE EMPLEADO PARA COCINAR								
GAS DE RED				44 570	1 474			
GAS ENVASADO		1 494	1 620	71 453	5 434	2 922	3 127	1 584
OTRO		109	112	2 954	426	223	186	177
RURAL	315	1 135	3 283	3 979	1 114	1 713	4 095	1 752
SERVICIO DE ALUMBRADO								
ELECTRICIDAD DE RED PUBL	241	559	1 673	2 615	623	1 008	2 449	783
ELECTRICIDAD POR GENERACION PROPIA	1	65	281	222	114	86	418	435
NO TIENE ELECTRICIDAD	73	511	1 329	1 142	377	619	1 228	534
COMBUSTIBLE EMPLEADO PARA COCINAR								
GAS DE RED				18	4			
GAS ENVASADO	283	839	2 912	3 411	972	1 417	3 721	1 370
OTRO	32	296	371	550	138	296	374	382

VIVIENDAS PARTICULARES OCUPADAS, POR DEPARTAMENTO. TOTAL-URBANO-RURAL.
CUADRO 18: SERVICIO DE ALUMBRADO Y COMBUSTIBLE EMPLEADO PARA COCINAR.

SERVICIO DE ALUMBRADO Y COMBUSTIBLE EMPLEADO PARA COCINAR	PARTIDOS							
	HIPOLITO YRIGOYEN	JUNIN	LA PLATA	LAPRIDA	LAS FLORES	LEANDRO N. ALEM	LINCOLN	LOBERIA
BUENOS AIRES								
TOTAL	2 603	21 429	132 261	2 619	6 406	4 593	10 704	4 965
SERVICIO DE ALUMBRADO								
ELECTRICIDAD DE RED PUBL	1 870	19 940	127 818	1 803	4 764	3 602	8 441	3 452
ELECTRICIDAD POR GENERACION PROPIA	179	148	404	239	229	99	420	427
NO TIENE ELECTRICIDAD	554	1 341	4 039	577	1 413	892	1 843	1 086
COMBUSTIBLE EMPLEADO PARA COCINAR								
GAS DE RED			59 531	913	1 946			
GAS ENVASADO	2 248	20 270	70 072	1 329	3 329	4 246	9 699	4 153
OTRO	355	1 159	2 658	377	1 131	347	1 005	812
URBANO								
	2 040	17 921	128 158	1 847	5 434	3 335	6 528	2 752
SERVICIO DE ALUMBRADO								
ELECTRICIDAD DE RED PUBL	1 782	17 461	125 208	1 694	4 719	2 962	6 042	2 608
ELECTRICIDAD POR GENERACION PROPIA	5	26	219	11	19	20	31	
NO TIENE ELECTRICIDAD	253	434	2 731	142	696	353	455	144
COMBUSTIBLE EMPLEADO PARA COCINAR								
GAS DE RED			59 506	867	1 946			
GAS ENVASADO	1 883	17 495	66 409	863	2 802	3 158	6 169	2 543
OTRO	157	426	2 243	117	686	177	359	209
RURAL								
	563	3 508	4 103	772	972	1 258	4 176	2 213
SERVICIO DE ALUMBRADO								
ELECTRICIDAD DE RED PUBL	88	2 479	2 610	109	45	640	2 399	844
ELECTRICIDAD POR GENERACION PROPIA	174	122	185	228	210	79	389	427
NO TIENE ELECTRICIDAD	301	907	1 308	435	717	539	1 388	942
COMBUSTIBLE EMPLEADO PARA COCINAR								
GAS DE RED			25	46				
GAS ENVASADO	365	2 775	3 663	466	527	1 088	3 530	1 610
OTRO	198	733	415	260	445	170	646	603

VIVIENDAS PARTICULARES OCUPADAS, POR DEPARTAMENTO. TOTAL-URBANO-RURAL.
CUADRO 18: SERVICIO DE ALUMBRADO Y COMBUSTIBLE EMPLEADO PARA COCINAR.

SERVICIO DE ALUMBRADO Y COMBUSTIBLE EMPLEADO PARA COCINAR	PARTIDOS							
	LOBOS	LUJAN	MAGDALENA	MAIPU	MAR CHIQUITA	MARCOS PAZ	MERCEDES	MONTE
BUENOS AIRES								
TOTAL	7 868	17 458	5 931	2 778	3 344	5 009	13 799	3 619
SERVICIO DE ALUMBRADO								
ELECTRICIDAD DE RED PUBL	6 639	16 013	4 671	2 044	2 380	3 951	12 515	2 961
ELECTRICIDAD POR GENERACION PROPIA	123	365	288	117	215	273	223	79
NO TIENE ELECTRICIDAD	1 106	1 080	972	617	749	785	1 061	579
COMBUSTIBLE EMPLEADO PARA COCINAR								
GAS DE RED	1 116	4 035						901
GAS ENVASADO	5 829	12 636	5 066	2 298	2 935	4 490	12 626	2 368
OTRO	923	787	865	480	409	519	1 173	350
URBANO								
	5 692	15 794	3 334	2 072	1 799	3 767	11 329	2 368
SERVICIO DE ALUMBRADO								
ELECTRICIDAD DE RED PUBL	5 311	14 940	3 166	1 853	1 616	3 465	10 952	2 241
ELECTRICIDAD POR GENERACION PROPIA	17	175		5	9	32	14	5
NO TIENE ELECTRICIDAD	364	679	168	214	174	270	363	122
COMBUSTIBLE EMPLEADO PARA COCINAR								
GAS DE RED	1 111	4 035						851
GAS ENVASADO	4 241	11 188	3 077	1 843	1 663	3 528	10 747	1 422
OTRO	340	571	257	229	136	239	582	95
RURAL								
	2 176	1 664	2 597	706	1 545	1 242	2 470	1 251
SERVICIO DE ALUMBRADO								
ELECTRICIDAD DE RED PUBL	1 328	1 073	1 505	191	764	486	1 563	720
ELECTRICIDAD POR GENERACION PROPIA	106	190	288	112	206	241	209	74
NO TIENE ELECTRICIDAD	742	401	804	403	575	515	698	457
COMBUSTIBLE EMPLEADO PARA COCINAR								
GAS DE RED	5							50
GAS ENVASADO	1 588	1 448	1 989	455	1 272	962	1 879	946
OTRO	583	216	608	251	273	280	591	255

VIVIENDAS PARTICULARES OCUPADAS, POR DEPARTAMENTO. TOTAL-URBANO-RURAL.
CUADRO 18: SERVICIO DE ALUMBRADO Y COMBUSTIBLE EMPLEADO PARA COCINAR.

SERVICIO DE ALUMBRADO Y COMBUSTIBLE EMPLEADO PARA COCINAR	PARTIDOS							
	MUNICIPIO URBANO DE LA COSTA	MUNICIPIO URBANO DE M.HERMOSO	MUNICIPIO URBANO DE PINAMAR	MUNICIPIO URBANO DE V.GESELL	NAVARRO	NECOCHEA	9 DE JULIO	OLAVARRIA
BUENOS AIRES								
TOTAL	7 267	910	1 583	3 259	3 384	20 852	12 042	24 168
SERVICIO DE ALUMBRADO								
ELECTRICIDAD DE RED PUBL	6 585	868	1 518	3 098	2 456	18 812	10 101	21 240
ELECTRICIDAD POR GENERACION PROPIA	46	1	2	21	151	341	410	519
NO TIENE ELECTRICIDAD	636	41	63	140	777	1 699	1 531	2 409
COMBUSTIBLE EMPLEADO PARA COCINAR								
GAS DE RED								14 357
GAS ENVASADO	7 130	889	1 561	3 204	2 906	19 726	10 950	8 161
OTRO	137	21	22	55	478	1 126	1 092	1 650
URBANO	5 861	834	1 298	3 259	1 962	18 472	8 205	20 043
SERVICIO DE ALUMBRADO								
ELECTRICIDAD DE RED PUBL	5 368	807	1 272	3 098	1 751	17 299	7 824	18 925
ELECTRICIDAD POR GENERACION PROPIA	23	1		21	3	83	5	50
NO TIENE ELECTRICIDAD	470	26	26	140	208	1 090	376	1 068
COMBUSTIBLE EMPLEADO PARA COCINAR								
GAS DE RED								13 893
GAS ENVASADO	5 754	821	1 282	3 204	1 804	17 753	7 844	5 497
OTRO	107	13	16	55	158	719	361	653
RURAL	1 406	76	285		1 422	2 380	3 837	4 125
SERVICIO DE ALUMBRADO								
ELECTRICIDAD DE RED PUBL	1 217	61	246		705	1 513	2 277	2 315
ELECTRICIDAD POR GENERACION PROPIA	23		2		148	258	405	469
NO TIENE ELECTRICIDAD	166	15	37		569	609	1 155	1 341
COMBUSTIBLE EMPLEADO PARA COCINAR								
GAS DE RED								464
GAS ENVASADO	1 376	68	279		1 102	1 973	3 106	2 664
OTRO	30	8	6		320	407	731	997

VIVIENDAS PARTICULARES OCUPADAS, POR DEPARTAMENTO. TOTAL-URBANO-RURAL.
CUADRO 18: SERVICIO DE ALUMBRADO Y COMBUSTIBLE EMPLEADO PARA COCINAR.

SERVICIO DE ALUMBRADO Y COMBUSTIBLE EMPLEADO PARA COCINAR	PARTIDOS							
	PATAGONES	PEHUAJO	PELLEGRI-NI	PERGAMINO	PILA	PILAR	PUAN	RAMALLO
BUENOS AIRES								
TOTAL	6 700	10 653	3 662	23 553	854	20 340	5 614	6 205
SERVICIO DE ALUMBRADO								
ELECTRICIDAD DE RED PUBL	4 617	8 751	2 721	21 658	344	18 121	4 568	5 395
ELECTRICIDAD POR GENERACION PROPIA	380	493	407	164	129	371	336	65
NO TIENE ELECTRICIDAD	1 703	1 409	534	1 731	381	1 848	710	745
COMBUSTIBLE EMPLEADO PARA COCINAR								
GAS DE RED						1 483		
GAS ENVASADO	5 272	9 909	3 307	22 361	694	17 537	5 118	5 795
OTRO	1 428	744	355	1 192	160	1 320	496	410
URBANO	3 755	8 016	2 765	19 120		17 077	2 793	4 916
SERVICIO DE ALUMBRADO								
ELECTRICIDAD DE RED PUBL	3 273	7 510	2 547	18 303		15 728	2 663	4 608
ELECTRICIDAD POR GENERACION PROPIA	5	15	13	23		195		20
NO TIENE ELECTRICIDAD	477	491	205	794		1 154	130	288
COMBUSTIBLE EMPLEADO PARA COCINAR								
GAS DE RED						1 251		
GAS ENVASADO	3 264	7 617	2 617	18 409		14 918	2 582	4 725
OTRO	491	399	148	711		908	211	191
RURAL	2 945	2 637	897	4 433	854	3 263	2 821	1 289
SERVICIO DE ALUMBRADO								
ELECTRICIDAD DE RED PUBL	1 344	1 241	174	3 355	344	2 393	1 905	787
ELECTRICIDAD POR GENERACION PROPIA	375	478	394	141	129	176	336	45
NO TIENE ELECTRICIDAD	1 226	918	329	937	381	694	580	457
COMBUSTIBLE EMPLEADO PARA COCINAR								
GAS DE RED						232		
GAS ENVASADO	2 008	2 292	690	3 952	694	2 619	2 536	1 070
OTRO	937	345	207	481	160	412	285	219

VIVIENDAS PARTICULARES OCUPADAS, POR DEPARTAMENTO. TOTAL-URBANO-RURAL.
CUADRO 18: SERVICIO DE ALUMBRADO Y COMBUSTIBLE EMPLEADO PARA COCINAR.

SERVICIO DE ALUMBRADO Y COMBUSTIBLE EMPLEADO PARA COCINAR	PARTIDOS							
	RAUCH	RIVADAVIA	ROJAS	ROQUE PEREZ	SAAVEDRA	SALADILLO	SALIQUELO	SALTO
BUENOS AIRES								
TOTAL	3 862	3 761	6 258	2 787	5 420	7 186	2 075	7 349
SERVICIO DE ALUMBRADO								
ELECTRICIDAD DE RED PUBL	2 523	2 656	5 321	1 868	4 869	5 035	1 796	6 161
ELECTRICIDAD POR GENERACION PROPIA	324	306	229	177	256	320	74	244
NO TIENE ELECTRICIDAD	1 015	799	708	742	295	1 831	205	944
COMBUSTIBLE EMPLEADO PARA COCINAR								
GAS DE RED	1 263				2 107			
GAS ENVASADO	1 815	3 454	5 798	2 254	2 989	5 584	1 886	6 922
OTRO	784	307	460	533	324	1 602	189	427
URBANO	2 430	1 985	4 236	1 645	3 845	4 652	1 597	5 247
SERVICIO DE ALUMBRADO								
ELECTRICIDAD DE RED PUBL	2 253	1 777	4 074	1 459	3 830	3 967	1 513	4 845
ELECTRICIDAD POR GENERACION PROPIA	2	29		14	5	23	7	14
NO TIENE ELECTRICIDAD	175	179	162	172	10	662	77	388
COMBUSTIBLE EMPLEADO PARA COCINAR								
GAS DE RED	1 232				2 098			
GAS ENVASADO	1 055	1 874	4 044	1 513	1 635	4 217	1 485	5 063
OTRO	143	111	192	132	112	435	112	184
RURAL	1 432	1 776	2 022	1 142	1 575	2 534	478	2 102
SERVICIO DE ALUMBRADO								
ELECTRICIDAD DE RED PUBL	270	879	1 247	409	1 039	1 068	283	1 316
ELECTRICIDAD POR GENERACION PROPIA	322	277	229	163	251	297	67	230
NO TIENE ELECTRICIDAD	840	620	546	570	285	1 169	128	556
COMBUSTIBLE EMPLEADO PARA COCINAR								
GAS DE RED	31				9			
GAS ENVASADO	760	1 580	1 754	741	1 354	1 367	401	1 859
OTRO	641	196	268	401	212	1 167	77	243

VIVIENDAS PARTICULARES OCUPADAS, POR DEPARTAMENTO. TOTAL-URBANO-RURAL. CUADRO 18: SERVICIO DE ALUMBRADO Y COMBUSTIBLE EMPLEADO PARA COCINAR.

SERVICIO DE ALUMBRADO Y COMBUSTIBLE EMPLEADO PARA COCINAR	PARTIDOS							
	SAN ANDRES DE GILES	SAN ANTONIO DE ARECO	SAN CAYETANO	SAN NICOLAS	SAN PEDRO	SAN VICENTE	SUIPACHA	TANDIL
BUENOS AIRES								
TOTAL	4 698	4 434	2 602	28 388	11 229	13 764	2 117	25 110
SERVICIO DE ALUMBRADO								
ELECTRICIDAD DE RED PUBL	3 576	4 108	2 195	27 167	8 742	12 221	1 619	22 687
ELECTRICIDAD POR GENERACION PROPIA	174	63	157	114	267	202	94	531
NO TIENE ELECTRICIDAD	948	263	250	1 107	2 220	1 341	404	1 892
COMBUSTIBLE EMPLEADO PARA COCINAR								
GAS DE RED				7 860	7			14 153
GAS ENVASADO	4 172	4 216	2 337	19 737	9 645	12 947	1 891	9 285
OTRO	526	218	265	791	1 577	817	226	1 672
URBANO								
	2 836	3 468	1 804	26 895	8 032	12 875	1 323	22 377
SERVICIO DE ALUMBRADO								
ELECTRICIDAD DE RED PUBL	2 695	3 391	1 717	26 095	7 451	11 840	1 237	21 646
ELECTRICIDAD POR GENERACION PROPIA	18	19	6	63	16	86	4	27
NO TIENE ELECTRICIDAD	123	58	81	737	565	949	82	704
COMBUSTIBLE EMPLEADO PARA COCINAR								
GAS DE RED				7 829	7			14 116
GAS ENVASADO	2 700	3 381	1 652	18 500	7 294	12 202	1 229	7 406
OTRO	136	87	152	566	731	673	94	855
RURAL								
	1 862	966	798	1 493	3 197	889	794	2 733
SERVICIO DE ALUMBRADO								
ELECTRICIDAD DE RED PUBL	881	717	478	1 072	1 291	381	382	1 041
ELECTRICIDAD POR GENERACION PROPIA	156	44	151	51	251	116	90	504
NO TIENE ELECTRICIDAD	825	205	169	370	1 655	392	322	1 188
COMBUSTIBLE EMPLEADO PARA COCINAR								
GAS DE RED				31				37
GAS ENVASADO	1 472	835	685	1 237	2 351	745	662	1 879
OTRO	390	131	113	225	846	144	132	817

VIVIENDAS PARTICULARES OCUPADAS, POR DEPARTAMENTO. TOTAL-URBANO-RURAL. CUADRO 18: SERVICIO DE ALUMBRADO Y COMBUSTIBLE EMPLEADO PARA COCINAR.

SERVICIO DE ALUMBRADO Y COMBUSTIBLE EMPLEADO PARA COCINAR	PARTIDOS							
	TAPALQUE	TORDILLO	TORNQUIST	TRENQUE LAUQUEN	TRES ARROYOS	25 DE MAYO	VILLARINO	ZARATE
BUENOS AIRES								
TOTAL	2 296	403	2 981	9 172	16 024	9 942	6 193	20 063
SERVICIO DE ALUMBRADO								
ELECTRICIDAD DE RED PUBL	1 291	181	2 579	7 793	14 321	6 974	4 025	18 953
ELECTRICIDAD POR GENERACION PROPIA	203	32	142	438	572	437	243	94
NO TIENE ELECTRICIDAD	802	190	260	941	1 131	2 531	1 925	1 016
COMBUSTIBLE EMPLEADO PARA COCINAR								
GAS DE RED			1 047		6 909		593	206
GAS ENVASADO	1 633	312	1 633	8 722	7 889	7 421	4 396	18 841
OTRO	663	91	301	450	1 226	2 521	1 204	1 016
URBANO								
	1 365		1 394	7 224	12 834	6 175	2 727	18 538
SERVICIO DE ALUMBRADO								
ELECTRICIDAD DE RED PUBL	1 159		1 355	6 952	12 371	5 588	2 427	18 008
ELECTRICIDAD POR GENERACION PROPIA	19		1	35	5	20	4	58
NO TIENE ELECTRICIDAD	187		38	237	458	567	296	472
COMBUSTIBLE EMPLEADO PARA COCINAR	—							
GAS DE RED			838		6 859		500	188
GAS ENVASADO	1 166		482	6 960	5 181	5 211	1 949	17 635
OTRO	199		74	264	794	964	278	715
RURAL								
	931	403	1 587	1 948	3 190	3 767	3 466	1 525
SERVICIO DE ALUMBRADO								
ELECTRICIDAD DE RED PUBL	132	181	1 224	841	1 950	1 386	1 598	945
ELECTRICIDAD POR GENERACION PROPIA	184	32	141	403	567	417	239	36
NO TIENE ELECTRICIDAD	615	190	222	704	673	1 964	1 629	544
COMBUSTIBLE EMPLEADO PARA COCINAR								
GAS DE RED			209		50		93	18
GAS ENVASADO	467	312	1 151	1 762	2 708	2 210	2 447	1 206
OTRO	464	91	227	186	432	1 557	926	301

VIVIENDAS PARTICULARES OCUPADAS, POR DEPARTAMENTO. TOTAL-URBANO-RURAL.
CUADRO 18: SERVICIO DE ALUMBRADO Y COMBUSTIBLE EMPLEADO PARA COCINAR.

SERVICIO DE ALUMBRADO Y COMBUSTIBLE EMPLEADO PARA COCINAR	TOTAL	DEPARTAMENTOS							
		AMBATO	ANCASTI	ANDAL-GALA	ANTOFAG. DE LA SIERRA	BELEN	CAPAYAN	CAPITAL	EL ALTO
CATAMARCA									
TOTAL	42 868	771	644	2 418	210	3 729	2 076	15 188	762
SERVICIO DE ALUMBRADO									
ELECTRICIDAD DE RED PUB.	25 668	213	22	1 389	19	1 432	874	13 515	130
ELECTRICIDAD POR GENERACION PROPIA	168	10	6	25		9	14	31	7
NO TIENE ELECTRICIDAD	17 032	548	616	1 004	191	2 288	1 188	1 642	625
COMBUSTIBLE EMPLEADO PARA COCINAR									
GAS DE RED									
GAS ENVASADO	24 204	236	50	1 052	5	1 143	864	13 517	129
OTRO	18 664	535	594	1 366	205	2 586	1 212	1 671	633
URBANO	23 634			1 428		1 536		15 048	
SERVICIO DE ALUMBRADO									
ELECTRICIDAD DE RED PUB.	19 723			1 038		1 050		13 421	
ELECTRICIDAD POR GENERACION PROPIA	35			1		1		31	
NO TIENE ELECTRICIDAD	3 876			389		485		1 596	
COMBUSTIBLE EMPLEADO PARA COCINAR									
GAS DE RED									
GAS ENVASADO	19 036			811		784		13 435	
OTRO	4 598			617		752		1 613	
RURAL	19 234	771	644	990	210	2 193	2 076	140	762
SERVICIO DE ALUMBRADO									
ELECTRICIDAD DE RED PUB.	5 945	213	22	351	19	382	874	94	130
ELECTRICIDAD POR GENERACION PROPIA	133	10	6	24		8	14		7
NO TIENE ELECTRICIDAD	13 156	548	616	615	191	1 803	1 188	46	625
COMBUSTIBLE EMPLEADO PARA COCINAR									
GAS DE RED									
GAS ENVASADO	5 168	236	50	241	5	359	864	82	129
OTRO	14 066	535	594	749	205	1 834	1 212	58	633

VIVIENDAS PARTICULARES OCUPADAS, POR DEPARTAMENTO. TOTAL-URBANO-RURAL.
CUADRO 18: SERVICIO DE ALUMBRADO Y COMBUSTIBLE EMPLEADO PARA COCINAR.

SERVICIO DE ALUMBRADO Y COMBUSTIBLE EMPLEADO PARA COCINAR	DEPARTAMENTOS							
	FRAY MAMERTO ESQUIU	LA PAZ	PACLIN	POMAN	SANTA MARIA	SANTA ROSA	TINOGASTA	VALLE VIEJO
CATAMARCA								
TOTAL	1 296	2 855	736	1 367	2 967	1 467	3 951	2 431
SERVICIO DE ALUMBRADO								
ELECTRICIDAD DE RED PUB.	1 003	752	201	720	1 734	303	1 486	1 875
ELECTRICIDAD POR GENERACION PROPIA	3	31	7		7	10	4	4
NO TIENE ELECTRICIDAD	290	2 072	528	647	1 226	1 154	2 461	552
COMBUSTIBLE EMPLEADO PARA COCINAR								
GAS DE RED								
GAS ENVASADO	905	814	249	322	976	376	1 772	1 794
OTRO	391	2 041	487	1 045	1 991	1 091	2 179	637
URBANO		742			1 121		1 686	2 073
SERVICIO DE ALUMBRADO								
ELECTRICIDAD DE RED PUB.		556			958		1 010	1 690
ELECTRICIDAD POR GENERACION PROPIA					1			1
NO TIENE ELECTRICIDAD		186			162		676	382
COMBUSTIBLE EMPLEADO PARA COCINAR								
GAS DE RED								
GAS ENVASADO		462			738		1 169	1 637
OTRO		280			383		517	436
RURAL	1 296	2 113	736	1 367	1 846	1 467	2 265	358
SERVICIO DE ALUMBRADO								
ELECTRICIDAD DE RED PUB.	1 003	196	201	720	776	303	476	185
ELECTRICIDAD POR GENERACION PROPIA	3	31	7		6	10	4	3
NO TIENE ELECTRICIDAD	290	1 886	528	647	1 064	1 154	1 785	170
COMBUSTIBLE EMPLEADO PARA COCINAR								
GAS DE RED								
GAS ENVASADO	905	352	249	322	238	376	603	157
OTRO	391	1 761	487	1 045	1 608	1 091	1 662	201

VIVIENDAS PARTICULARES OCUPADAS, POR DEPARTAMENTO. TOTAL-URBANO-RURAL.
CUADRO 18: SERVICIO DE ALUMBRADO Y COMBUSTIBLE EMPLEADO PARA COCINAR.

SERVICIO DE ALUMBRADO Y COMBUSTIBLE EMPLEADO PARA COCINAR	TOTAL	DEPARTAMENTOS							
		CALAMU-CHITA	CAPITAL	COLON	CRUZ DEL EJE	GENERAL ROCA	GENERAL SAN MARTIN	ISCHILIN	JUAREZ CELMAN
CORDOBA									
TOTAL	610 111	10 193	235 983	23 427	10 821	8 238	26 044	6 340	12 547
SERVICIO DE ALUMBRADO									
ELECTRICIDAD DE RED PUB	513 014	7 450	224 862	19 145	6 599	5 763	21 371	4 534	9 268
ELECTRICIDAD POR GENERACION PROPIA	8 346	124	257	194	27	363	330	32	629
NO TIENE ELECTRICIDAD	88 751	2 619	10 864	4 088	4 195	2 112	4 343	1 774	2 650
COMBUSTIBLE EMPLEADO PARA COCINAR									
GAS DE RED	63 430		55 975				4 865	285	
GAS ENVASADO	486 824	8 332	169 809	20 347	7 357	7 098	19 596	4 167	11 276
OTRO	59 857	1 861	10 199	3 080	3 464	1 140	1 583	1 888	1 271
URBANO	493 830	5 782	231 235	16 777	7 158	4 669	20 268	4 773	8 198
SERVICIO DE ALUMBRADO									
ELECTRICIDAD DE RED PUB	459 945	5 212	221 820	15 119	5 790	4 290	18 132	4 246	7 243
ELECTRICIDAD POR GENERACION PROPIA	1 113	16	246	151	12	11	8	5	
NO TIENE ELECTRICIDAD	32 772	554	9 169	1 507	1 356	368	2 128	522	955
COMBUSTIBLE EMPLEADO PARA COCINAR									
GAS DE RED	63 018		55 821				4 842	278	
GAS ENVASADO	403 806	5 445	166 489	15 493	6 079	4 220	14 358	3 692	7 520
OTRO	27 006	337	8 925	1 284	1 079	449	1 068	803	678
RURAL	116 281	4 411	4 748	6 650	3 663	3 569	5 776	1 567	4 349
SERVICIO DE ALUMBRADO									
ELECTRICIDAD DE RED PUB	53 069	2 238	3 042	4 026	809	1 473	3 239	288	2 025
ELECTRICIDAD POR GENERACION PROPIA	7 233	108	11	43	15	352	322	27	629
NO TIENE ELECTRICIDAD	55 979	2 065	1 695	2 581	2 839	1 744	2 215	1 252	1 695
COMBUSTIBLE EMPLEADO PARA COCINAR									
GAS DE RED	412		154				23	7	
GAS ENVASADO	83 018	2 887	3 320	4 854	1 278	2 878	5 238	475	3 756
OTRO	32 851	1 524	1 274	1 796	2 385	691	515	1 085	593

VIVIENDAS PARTICULARES OCUPADAS, POR DEPARTAMENTO. TOTAL-URBANO-RURAL. CUADRO 18: SERVICIO DE ALUMBRADO Y COMBUSTIBLE EMPLEADO PARA COCINAR.

SERVICIO DE ALUMBRADO Y COMBUSTIBLE EMPLEADO PARA COCINAR	DEPARTAMENTOS								
	MARCOS JUAREZ	MINAS	POCHO	PRES. R. SAENZ PEÑA	PUNILLA	RIO CUARTO	RIO PRIMERO	RIO SECO	RIO SEGUNDO
CORDOBA									
TOTAL	26 956	1 241	1 329	9 027	26 841	50 737	8 805	2 408	19 511
SERVICIO DE ALUMBRADO									
ELECTRICIDAD DE RED PUB	23 480	208	181	7 311	22 850	40 248	4 196	441	15 281
ELECTRICIDAD POR GENERACION PROPIA	707	5	20	242	158	1 551	370	53	370
NO TIENE ELECTRICIDAD	2 769	1 028	1 128	1 474	3 833	8 938	4 239	1 914	3 860
COMBUSTIBLE EMPLEADO PARA COCINAR									
GAS DE RED	591								
GAS ENVASADO	24 536	376	498	8 276	24 395	45 835	6 351	1 079	17 315
OTRO	1 829	865	831	751	2 446	4 902	2 454	1 329	2 196
URBANO	21 741			5 835	23 936	40 151	2 642		13 753
SERVICIO DE ALUMBRADO									
ELECTRICIDAD DE RED PUB	20 451			5 523	21 288	35 886	2 188		12 494
ELECTRICIDAD POR GENERACION PROPIA	95			10	52	140	5		14
NO TIENE ELECTRICIDAD	1 195			302	2 596	4 125	449		1 245
COMBUSTIBLE EMPLEADO PARA COCINAR									
GAS DE RED	484								
GAS ENVASADO	20 121			5 393	22 415	37 189	2 319		12 837
OTRO	1 136			442	1 521	2 962	323		916
RURAL	5 215	1 241	1 329	3 192	2 905	10 586	6 163	2 408	5 758
SERVICIO DE ALUMBRADO									
ELECTRICIDAD DE RED PUB	3 029	208	181	1 788	1 562	4 362	2 008	441	2 787
ELECTRICIDAD POR GENERACION PROPIA	612	5	20	232	106	1 411	365	53	356
NO TIENE ELECTRICIDAD	1 574	1 028	1 128	1 172	1 237	4 813	3 790	1 914	2 615
COMBUSTIBLE EMPLEADO PARA COCINAR									
GAS DE RED	107								
GAS ENVASADO	4 415	376	498	2 883	1 980	8 646	4 032	1 079	4 478
OTRO	693	865	831	309	925	1 940	2 131	1 329	1 280

VIVIENDAS PARTICULARES OCUPADAS, POR DEPARTAMENTO. TOTAL-URBANO-RURAL.
CUADRO 18: SERVICIO DE ALUMBRADO Y COMBUSTIBLE EMPLEADO PARA COCINAR.

SERVICIO DE ALUMBRADO Y COMBUSTIBLE EMPLEADO PARA COCINAR	DEPARTAMENTOS								
	SAN ALBERTO	SAN JAVIER	SAN JUSTO	SANTA MARIA	SOBRE-MONTE	TERCERO ARRIBA	TOTORAL	TULUMBA	UNION
CORDOBA									
TOTAL	5 003	8 583	43 844	14 822	1 064	24 842	3 124	2 976	25 405
SERVICIO DE ALUMBRADO									
ELECTRICIDAD DE RED PUB	2 215	6 101	36 596	10 741	234	21 208	1 485	723	20 523
ELECTRICIDAD POR GENERACION PROPIA	35	42	1 375	186	16	596	83	28	553
NO TIENE ELECTRICIDAD	2 753	2 440	5 873	3 895	814	3 038	1 556	2 225	4 329
COMBUSTIBLE EMPLEADO PARA COCINAR									
GAS DE RED						1 399			315
GAS ENVASADO	2 795	6 209	41 051	12 346	405	21 704	1 786	1 042	22 843
OTRO	2 208	2 374	2 793	2 476	659	1 739	1 338	1 934	2 247
URBANO	2 063	4 992	32 236	9 700		19 898	906		17 117
SERVICIO DE ALUMBRADO									
ELECTRICIDAD DE RED PUB	1 653	4 444	30 549	8 614		18 825	759		15 419
ELECTRICIDAD POR GENERACION PROPIA	6	32	182	10		42			76
NO TIENE ELECTRICIDAD	404	516	1 505	1 076		1 031	147		1 622
COMBUSTIBLE EMPLEADO PARA COCINAR									
GAS DE RED						1 375			218
GAS ENVASADO	1 714	4 496	30 944	9 033		17 620	810		15 619
OTRO	349	496	1 292	667		903	96		1 280
RURAL	2 940	3 591	11 608	5 122	1 064	4 944	2 218	2 976	8 288
SERVICIO DE ALUMBRADO									
ELECTRICIDAD DE RED PUB	562	1 657	6 047	2 127	234	2 383	726	723	5 104
ELECTRICIDAD POR GENERACION PROPIA	29	10	1 193	176	16	554	83	28	477
NO TIENE ELECTRICIDAD	2 349	1 924	4 368	2 819	814	2 007	1 409	2 225	2 707
COMBUSTIBLE EMPLEADO PARA COCINAR									
GAS DE RED						24			97
GAS ENVASADO	1 081	1 713	10 107	3 313	405	4 084	976	1 042	7 224
OTRO	1 859	1 878	1 501	1 809	659	836	1 242	1 934	967

VIVIENDAS PARTICULARES OCUPADAS, POR DEPARTAMENTO. TOTAL-URBANO-RURAL.
CUADRO 18: SERVICIO DE ALUMBRADO Y COMBUSTIBLE EMPLEADO PARA COCINAR.

SERVICIO DE ALUMBRADO Y COMBUSTIBLE EMPLEADO PARA COCINAR	TOTAL	DEPARTAMENTOS							
		BELLA VISTA	BERON DE ASTRADA	CAPITAL	CONCEP-CION	CURUZU CUATIA	EMPEDRA-DO	ESQUINA	GENERAL ALVEAR
CORRIENTES									
TOTAL	140 198	5 616	540	39 129	2 765	8 410	2 909	5 201	1 753
SERVICIO DE ALUMBRADO									
ELECTRICIDAD DE RED PUB.	81 172	2 667	84	34 160	526	4 641	993	1 767	918
ELECTRICIDAD POR GENERACION PROPIA	1 826	32	30	156	74	253	24	77	18
NO TIENE ELECTRICIDAD	57 200	2 917	426	4 813	2 165	3 516	1 892	3 357	817
COMBUSTIBLE EMPLEADO PARA COCINAR									
GAS DE RED									
GAS ENVASADO	81 140	2 670	129	32 635	641	4 904	931	2 040	836
OTRO	59 058	2 946	411	6 494	2 124	3 506	1 978	3 161	917
URBANO	91 671	3 238		37 646	489	5 608	1 037	2 374	1 296
SERVICIO DE ALUMBRADO									
ELECTRICIDAD DE RED PUB.	73 362	2 323		33 480	251	4 396	756	1 623	884
ELECTRICIDAD POR GENERACION PROPIA	274	7		148	1	16	11	7	1
NO TIENE ELECTRICIDAD	18 035	908		4 018	237	1 196	270	744	411
COMBUSTIBLE EMPLEADO PARA COCINAR									
GAS DE RED									
GAS ENVASADO	70 624	2 275		32 080	238	4 354	681	1 629	779
OTRO	21 047	963		5 566	251	1 254	356	745	517
RURAL	48 527	2 378	540	1 483	2 276	2 802	1 872	2 827	457
SERVICIO DE ALUMBRADO									
ELECTRICIDAD DE RED PUB.	7 810	344	84	680	275	245	237	144	34
ELECTRICIDAD POR GENERACION PROPIA	1 552	25	30	8	73	237	13	70	17
NO TIENE ELECTRICIDAD	39 165	2 009	426	795	1 928	2 320	1 622	2 613	406
COMBUSTIBLE EMPLEADO PARA COCINAR									
GAS DE RED									
GAS ENVASADO	10 516	395	129	555	403	550	250	411	57
OTRO	38 011	1 983	411	928	1 873	2 252	1 622	2 416	400

VIVIENDAS PARTICULARES OCUPADAS, POR DEPARTAMENTO. TOTAL-URBANO-RURAL.
CUADRO 18: SERVICIO DE ALUMBRADO Y COMBUSTIBLE EMPLEADO PARA COCINAR.

SERVICIO DE ALUMBRADO Y COMBUSTIBLE EMPLEADO PARA COCINAR	DEPARTAMENTOS								
	GENERAL PAZ	GOYA	ITATI	ITUZAINGO	LAVALLE	MBURUCUYA	MERCEDES	MONTE CASEROS	PASO DE LOS LIBRES
CORRIENTES									
TOTAL	3 023	15 263	1 354	4 174	3 965	1 698	6 859	5 942	6 905
SERVICIO DE ALUMBRADO									
ELECTRICIDAD DE RED PUB.	770	8 581	564	1 844	1 128	414	3 309	4 236	4 413
ELECTRICIDAD POR GENERACION PROPIA	54	137	44	145	36	25	154	100	154
NO TIENE ELECTRICIDAD	2 199	6 545	746	2 185	2 801	1 259	3 396	1 606	2 338
COMBUSTIBLE EMPLEADO PARA COCINAR									
GAS DE RED									
GAS ENVASADO	776	8 661	665	1 945	1 144	419	3 636	4 313	4 942
OTRO	2 247	6 602	689	2 229	2 821	1 279	3 223	1 629	1 963
URBANO									
	659	10 471	673	1 741	1 030	701	4 596	3 979	5 310
SERVICIO DE ALUMBRADO									
ELECTRICIDAD DE RED PUB.	470	8 233	475	1 228	675	412	2 880	3 425	4 273
ELECTRICIDAD POR GENERACION PROPIA		20		15	2	3	13	5	9
NO TIENE ELECTRICIDAD	189	2 218	198	498	353	286	1 703	549	1 028
COMBUSTIBLE EMPLEADO PARA COCINAR									
GAS DE RED									
GAS ENVASADO	358	7 961	469	1 374	592	341	2 984	3 282	4 385
OTRO	301	2 510	204	367	438	360	1 612	697	925
RURAL									
	2 364	4 792	681	2 433	2 935	997	2 263	1 963	1 595
SERVICIO DE ALUMBRADO									
ELECTRICIDAD DE RED PUB.	300	348	89	616	453	2	429	811	140
ELECTRICIDAD POR GENERACION PROPIA	54	117	44	130	34	22	141	95	145
NO TIENE ELECTRICIDAD	2 010	4 327	548	1 687	2 448	973	1 693	1 057	1 310
COMBUSTIBLE EMPLEADO PARA COCINAR									
GAS DE RED									
GAS ENVASADO	418	700	196	571	552	78	652	1 031	557
OTRO	1 946	4 092	485	1 862	2 383	919	1 611	932	1 038

VIVIENDAS PARTICULARES OCUPADAS, POR DEPARTAMENTO. TOTAL-URBANO-RURAL.
CUADRO 18: SERVICIO DE ALUMBRADO Y COMBUSTIBLE EMPLEADO PARA COCINAR.

SERVICIO DE ALUMBRADO Y COMBUSTIBLE EMPLEADO PARA COCINAR	DEPARTAMENTOS							
	SALADAS	SAN COSME	SAN LUIS DEL PALMAR	SAN MARTIN	SAN MIGUEL	SAN ROQUE	SANTO TOME	SAUCE
CORRIENTES								
TOTAL	3 554	1 927	2 977	2 484	1 761	3 363	6 704	1 922
SERVICIO DE ALUMBRADO								
ELECTRICIDAD DE RED PUB.	1 474	796	817	1 074	396	1 146	3 770	684
ELECTRICIDAD POR GENERACION PROPIA	33	19	11	36	38	36	105	35
NO TIENE ELECTRICIDAD	2 047	1 112	2 149	1 374	1 327	2 181	2 829	1 203
COMBUSTIBLE EMPLEADO PARA COCINAR								
GAS DE RED								
GAS ENVASADO	1 358	774	732	1 034	373	1 187	3 789	606
OTRO	2 196	1 153	2 245	1 450	1 388	2 176	2 915	1 316
URBANO	1 547		1 059	981	452	920	4 763	1 101
SERVICIO DE ALUMBRADO								
ELECTRICIDAD DE RED PUB.	1 185		802	724	266	538	3 391	672
ELECTRICIDAD POR GENERACION PROPIA	3		1	1		1	8	2
NO TIENE ELECTRICIDAD	359		256	256	186	381	1 364	427
COMBUSTIBLE EMPLEADO PARA COCINAR								
GAS DE RED								
GAS ENVASADO	978		648	636	216	494	3 318	552
OTRO	569		411	345	236	426	1 445	549
RURAL	2 007	1 927	1 918	1 503	1 309	2 443	1 941	821
SERVICIO DE ALUMBRADO								
ELECTRICIDAD DE RED PUB.	289	796	15	350	130	608	379	12
ELECTRICIDAD POR GENERACION PROPIA	30	19	10	35	38	35	97	33
NO TIENE ELECTRICIDAD	1 688	1 112	1 893	1 118	1 141	1 800	1 465	776
COMBUSTIBLE EMPLEADO PARA COCINAR								
GAS DE RED								
GAS ENVASADO	380	774	84	398	157	693	471	54
OTRO	1 627	1 153	1 834	1 105	1 152	1 750	1 470	767

VIVIENDAS PARTICULARES OCUPADAS, POR DEPARTAMENTO. TOTAL-URBANO-RURAL.
CUADRO 18: SERVICIO DE ALUMBRADO Y COMBUSTIBLE EMPLEADO PARA COCINAR.

SERVICIO DE ALUMBRADO Y COMBUSTIBLE EMPLEADO PARA COCINAR	TOTAL	DEPARTAMENTOS							
		ALMIRANTE BROWN	BERMEJO	COMANDANTE FERNANDEZ	CHACABUCO	12 DE OCTUBRE	FRAY J. S. MARIA DE ORO	GENERAL BELGRANO	GENERAL DONOVAN
CHACO									
TOTAL	150 616	3 691	4 931	14 196	4 435	4 108	2 306	1 950	2 110
SERVICIO DE ALUMBRADO									
ELECTRICIDAD DE RED PUBL	80 175	917	2 554	8 812	2 494	1 667	486	434	983
ELECTRICIDAD POR GENERACION PROPIA	1 196	27	47	72	27	43	28	13	20
NO TIENE ELECTRICIDAD	69 245	2 747	2 330	5 312	1 914	2 398	1 792	1 503	1 107
COMBUSTIBLE EMPLEADO PARA COCINAR									
GAS DE RED									
GAS ENVASADO	88 169	783	2 776	9 358	2 665	1 926	977	592	1 129
OTRO	62 447	2 908	2 155	4 838	1 770	2 182	1 329	1 358	981
URBANO	94 968	1 670	2 405	11 199	3 062	2 119	652	792	451
SERVICIO DE ALUMBRADO									
ELECTRICIDAD DE RED PUBL	72 586	792	1 725	8 214	2 309	1 330	448	370	311
ELECTRICIDAD POR GENERACION PROPIA	353	4	5	35	17	11	2	2	3
NO TIENE ELECTRICIDAD	22 029	874	675	2 950	736	778	202	420	137
COMBUSTIBLE EMPLEADO PARA COCINAR									
GAS DE RED									
GAS ENVASADO	76 615	615	1 781	8 835	2 432	1 474	524	419	322
OTRO	18 353	1 055	624	2 364	630	645	128	373	129
RURAL	55 648	2 021	2 526	2 997	1 373	1 989	1 654	1 158	1 659
SERVICIO DE ALUMBRADO									
ELECTRICIDAD DE RED PUBL	7 589	125	829	598	185	337	38	64	672
ELECTRICIDAD POR GENERACION PROPIA	843	23	42	37	10	32	26	11	17
NO TIENE ELECTRICIDAD	47 216	1 873	1 655	2 362	1 178	1 620	1 590	1 083	970
COMBUSTIBLE EMPLEADO PARA COCINAR									
GAS DE RED									
GAS ENVASADO	11 554	168	995	523	233	452	453	173	807
OTRO	44 094	1 853	1 531	2 474	1 140	1 537	1 201	985	852

VIVIENDAS PARTICULARES OCUPADAS, POR DEPARTAMENTO. TOTAL-URBANO-RURAL. CUADRO 18: SERVICIO DE ALUMBRADO Y COMBUSTIBLE EMPLEADO PARA COCINAR.

SERVICIO DE ALUMBRADO Y COMBUSTIBLE EMPLEADO PARA COCINAR	DEPARTAMENTOS								
	GENERAL GUEMES	INDEPEN-CIA	LIBERTAD	L. GRAL. SAN MARTIN	MAIPU	MAYOR L. J. FON-TANA	9 DE JULIO	O'HIG-GINS	PRESI-DENTE DE LA PLAZA
CHACO									
TOTAL	6 728	3 070	1 444	9 377	4 041	8 532	4 421	3 695	2 393
SERVICIO DE ALUMBRADO									
ELECTRICIDAD DE RED PUBL	1 259	916	806	2 864	1 140	4 333	1 418	1 059	777
ELECTRICIDAD POR GENERACION PROPIA	71	22	10	103	27	140	28	26	29
NO TIENE ELECTRICIDAD	5 398	2 132	628	6 410	2 874	4 059	2 975	2 610	1 587
COMBUSTIBLE EMPLEADO PARA COCINAR									
GAS DE RED									
GAS ENVASADO	1 361	802	862	3 842	990	5 269	1 685	1 016	971
OTRO	5 367	2 268	582	5 535	3 051	3 263	2 736	2 679	1 422
URBANO	1 467	1 129	898	3 933	1 106	6 241	2 128	677	1 190
SERVICIO DE ALUMBRADO									
ELECTRICIDAD DE RED PUBL	1 066	601	695	2 346	783	4 296	1 368	439	776
ELECTRICIDAD POR GENERACION PROPIA	1	1	4	7	5	60	5	1	12
NO TIENE ELECTRICIDAD	400	527	199	1 580	318	1 885	755	237	402
COMBUSTIBLE EMPLEADO PARA COCINAR									
GAS DE RED									
GAS ENVASADO	1 057	545	697	2 609	722	4 756	1 503	445	796
OTRO	410	584	201	1 324	384	1 485	625	232	394
RURAL	5 261	1 941	546	5 444	2 935	2 291	2 293	3 018	1 203
SERVICIO DE ALUMBRADO									
ELECTRICIDAD DE RED PUBL	193	315	111	518	357	37	50	620	1
ELECTRICIDAD POR GENERACION PROPIA	70	21	6	96	22	80	23	25	17
NO TIENE ELECTRICIDAD	4 998	1 605	429	4 830	2 556	2 174	2 220	2 373	1 185
COMBUSTIBLE EMPLEADO PARA COCINAR									
GAS DE RED									
GAS ENVASADO	304	257	165	1 233	268	513	182	571	175
OTRO	4 957	1 684	381	4 211	2 667	1 778	2 111	2 447	1 028

VIVIENDAS PARTICULARES OCUPADAS, POR DEPARTAMENTO. TOTAL-URBANO-RURAL.
CUADRO 18: SERVICIO DE ALUMBRADO Y COMBUSTIBLE EMPLEADO PARA COCINAR.

SERVICIO DE ALUMBRADO Y COMBUSTIBLE EMPLEADO PARA COCINAR	DEPARTAMENTOS						
	1 DE MAYO	QUITILI-PI	SAN FER-NANDO	SAN LO-RENZO	SARGENTO CABRAL	TAPENAGA	25 DE MAYO
CHACO							
TOTAL	1 441	5 521	51 040	2 769	2 461	981	4 975
SERVICIO DE ALUMBRADO							
ELECTRICIDAD DE RED PUBL	591	1 933	41 517	792	742	303	1 378
ELECTRICIDAD POR GENERACION PROPIA	17	82	219	19	20	64	42
NO TIENE ELECTRICIDAD	833	3 506	9 304	1 958	1 699	614	3 555
COMBUSTIBLE EMPLEADO PARA COCINAR							
GAS DE RED							
GAS ENVASADO	640	2 321	44 388	949	864	422	1 581
OTRO	801	3 200	6 652	1 820	1 597	559	3 394
URBANO							
		2 301	48 694	835			2 019
SERVICIO DE ALUMBRADO							
ELECTRICIDAD DE RED PUBL		1 748	41 076	595			1 298
ELECTRICIDAD POR GENERACION PROPIA		16	157	1			4
NO TIENE ELECTRICIDAD		537	7 461	239			717
COMBUSTIBLE EMPLEADO PARA COCINAR							
GAS DE RED							
GAS ENVASADO		1 760	43 484	569			1 270
OTRO		541	5 210	266			749
RURAL							
	1 441	3 220	2 346	1 934	2 461	981	2 956
SERVICIO DE ALUMBRADO							
ELECTRICIDAD DE RED PUBL	591	185	441	197	742	303	80
ELECTRICIDAD POR GENERACION PROPIA	17	66	62	18	20	64	38
NO TIENE ELECTRICIDAD	833	2 969	1 843	1 719	1 699	614	2 838
COMBUSTIBLE EMPLEADO PARA COCINAR							
GAS DE RED							
GAS ENVASADO	640	561	904	380	864	422	311
OTRO	801	2 659	1 442	1 554	1 597	559	2 645

VIVIENDAS PARTICULARES OCUPADAS, POR DEPARTAMENTO. TOTAL-URBANO-RURAL.
CUADRO 18: SERVICIO DE ALUMBRADO Y COMBUSTIBLE EMPLEADO PARA COCINAR.

SERVICIO DE ALUMBRADO Y COMBUSTIBLE EMPLEADO PARA COCINAR	TOTAL	DEPARTAMENTOS						
		BIEDMA	CUSHAMEN	ESCALANTE	FLORENTINO AMEGHINO	FUTALEUFU	GAIMAN	GASTRE
CHUBUT								
TOTAL	62 710	5 044	2 613	23 872	297	5 698	2 232	482
SERVICIO DE ALUMBRADO								
ELECTRICIDAD DE RED PUB.	51 499	4 580	1 003	22 591	108	3 610	1 672	25
ELECTRICIDAD POR GENERACION PROPIA	712	95	38	108	72	32	7	27
NO TIENE ELECTRICIDAD	10 499	369	1 572	1 173	117	2 056	553	430
COMBUSTIBLE EMPLEADO PARA COCINAR								
GAS DE RED	33 274	3 338		19 752			600	
GAS ENVASADO	14 623	1 322	84	3 341	114	1 523	852	9
OTRO	14 813	384	2 529	779	183	4 175	780	473
URBANO								
	50 539	4 782	539	22 719		4 695	699	
SERVICIO DE ALUMBRADO								
ELECTRICIDAD DE RED PUB.	46 347	4 558	415	21 731		3 350	602	
ELECTRICIDAD POR GENERACION PROPIA	118	29	1	45		2		
NO TIENE ELECTRICIDAD	4 074	195	123	943		1 343	97	
COMBUSTIBLE EMPLEADO PARA COCINAR								
GAS DE RED	32 158	3 337		18 969			389	
GAS ENVASADO	12 718	1 241	27	3 215		1 494	216	
OTRO	5 663	204	512	535		3 201	94	
RURAL								
	12 171	262	2 074	1 153	297	1 003	1 533	482
SERVICIO DE ALUMBRADO								
ELECTRICIDAD DE RED PUB.	5 152	22	588	860	108	260	1 070	25
ELECTRICIDAD POR GENERACION PROPIA	594	66	37	63	72	30	7	27
NO TIENE ELECTRICIDAD	6 425	174	1 449	230	117	713	456	430
COMBUSTIBLE EMPLEADO PARA COCINAR								
GAS DE RED	1 116	1		783			211	
GAS ENVASADO	1 905	81	57	126	114	29	636	9
OTRO	9 150	180	2 017	244	183	974	686	473

VIVIENDAS PARTICULARES OCUPADAS, POR DEPARTAMENTO. TOTAL-URBANO-RURAL. CUADRO 18: SERVICIO DE ALUMBRADO Y COMBUSTIBLE EMPLEADO PARA COCINAR.

SERVICIO DE ALUMBRADO Y COMBUSTIBLE EMPLEADO PARA COCINAR	DEPARTAMENTOS							
	LANGUIREO	MARTIRES	PASO DE INDIOS	RAWSON	RIO SENGUERR	SARMIENTO	TEHUEL-CHES	TELSEN
CHUBUT								
TOTAL	688	260	498	16 488	1 230	1 693	1 143	472
SERVICIO DE ALUMBRADO								
ELECTRICIDAD DE RED PUB.	112	70	89	15 080	644	1 243	568	104
ELECTRICIDAD POR GENERACION PROPIA	45	18	34	43	93	38	45	17
NO TIENE ELECTRICIDAD	531	172	375	1 365	493	412	530	351
COMBUSTIBLE EMPLEADO PARA COCINAR								
GAS DE RED				9 584				
GAS ENVASADO	15	65	31	5 789	154	1 184	122	18
OTRO	673	195	467	1 115	1 076	509	1 021	454
URBANO								
				15 781		1 324		
SERVICIO DE ALUMBRADO								
ELECTRICIDAD DE RED PUB.				14 586		1 105		
ELECTRICIDAD POR GENERACION PROPIA				25		16		
NO TIENE ELECTRICIDAD				1 170		203		
COMBUSTIBLE EMPLEADO PARA COCINAR								
GAS DE RED				9 463				
GAS ENVASADO				5 439		1 086		
OTRO				879		238		
RURAL								
	688	260	498	707	1 230	369	1 143	472
SERVICIO DE ALUMBRADO								
ELECTRICIDAD DE RED PUB.	112	70	89	494	644	138	568	104
ELECTRICIDAD POR GENERACION PROPIA	45	18	34	18	93	22	45	17
NO TIENE ELECTRICIDAD	531	172	375	195	493	209	530	351
COMBUSTIBLE EMPLEADO PARA COCINAR								
GAS DE RED				121				
GAS ENVASADO	15	65	31	350	154	98	122	18
OTRO	673	195	467	236	1 076	271	1 021	454

VIVIENDAS PARTICULARES OCUPADAS, POR DEPARTAMENTO. TOTAL-URBANO-RURAL.
CUADRO 18: SERVICIO DE ALUMBRADO Y COMBUSTIBLE EMPLEADO PARA COCINAR.

SERVICIO DE ALUMBRADO Y COMBUSTIBLE EMPLEADO PARA COCINAR	TOTAL	DEPARTAMENTOS						
		COLON	CONCORDIA	DIAMANTE	FEDERACION	FEDERAL	FELICIANO	GUALEGUAY
ENTRE RIOS								
TOTAL	219 880	12 651	27 820	9 315	9 474	4 651	2 509	10 012
SERVICIO DE ALUMBRADO								
ELECTRICIDAD DE RED PUB.	152 244	8 315	19 602	6 560	6 063	1 717	717	6 753
ELECTRICIDAD POR GENERACION PROPIA	3 596	361	312	180	137	122	62	150
NO TIENE ELECTRICIDAD	64 040	3 975	7 906	2 575	3 274	2 812	1 730	3 109
COMBUSTIBLE EMPLEADO PARA COCINAR								
GAS DE RED GAS ENVASADO	163 918	8 985	23 140	6 928	5 809	2 125	921	6 962
OTRO	55 962	3 666	4 680	2 387	3 665	2 526	1 588	3 050
URBANO	152 687	7 258	21 290	5 597	5 915	2 140	1 093	7 067
SERVICIO DE ALUMBRADO								
ELECTRICIDAD DE RED PUB.	129 979	6 338	17 458	5 023	4 742	1 319	680	6 156
ELECTRICIDAD POR GENERACION PROPIA	470	11	82	14	55		1	13
NO TIENE ELECTRICIDAD	22 238	909	3 750	560	1 118	821	412	898
COMBUSTIBLE EMPLEADO PARA COCINAR								
GAS DE RED GAS ENVASADO	133 605	6 354	19 094	4 927	4 562	1 462	723	5 797
OTRO	19 082	904	2 196	670	1 353	678	370	1 270
RURAL	67 193	5 393	6 530	3 718	3 559	2 511	1 416	2 945
SERVICIO DE ALUMBRADO								
ELECTRICIDAD DE RED PUB.	22 265	1 977	2 144	1 537	1 321	398	37	597
ELECTRICIDAD POR GENERACION PROPIA	3 126	350	230	166	82	122	61	137
NO TIENE ELECTRICIDAD	41 802	3 066	4 156	2 015	2 156	1 991	1 318	2 211
COMBUSTIBLE EMPLEADO PARA COCINAR								
GAS DE RED GAS ENVASADO	30 313	2 631	4 046	2 001	1 247	663	198	1 165
OTRO	36 880	2 762	2 484	1 717	2 312	1 848	1 218	1 780

VIVIENDAS PARTICULARES OCUPADAS, POR DEPARTAMENTO. TOTAL-URBANO-RURAL. CUADRO 18: SERVICIO DE ALUMBRADO Y COMBUSTIBLE EMPLEADO PARA COCINAR.

SERVICIO DE ALUMBRADO Y COMBUSTIBLE EMPLEADO PARA COCINAR	DEPARTAMENTOS							
	GUALE-GUAYCHU	LA PAZ	NOGOYA	PARANA	TALA	URUGUAY	VICTORIA	VILLAGUAY
ENTRE RIOS								
TOTAL	22 484	12 698	9 248	54 593	6 216	20 306	7 480	10 423
SERVICIO DE ALUMBRADO								
ELECTRICIDAD DE RED PUB.	14 988	7 285	5 121	44 888	3 732	16 127	4 986	5 390
ELECTRICIDAD POR GENERACION PROPIA	1 031	110	250	278	45	230	121	207
NO TIENE ELECTRICIDAD	6 465	5 303	3 877	9 427	2 439	3 949	2 373	4 826
COMBUSTIBLE EMPLEADO PARA COCINAR								
GAS DE RED								
GAS ENVASADO	16 796	8 045	5 626	47 638	3 603	16 045	5 139	6 156
OTRO	5 688	4 653	3 622	6 955	2 613	4 261	2 341	4 267
URBANO								
	15 524	7 700	4 875	46 897	3 475	13 951	5 092	4 813
SERVICIO DE ALUMBRADO								
ELECTRICIDAD DE RED PUB.	13 301	5 925	3 740	41 434	2 699	12 749	4 297	4 118
ELECTRICIDAD POR GENERACION PROPIA	55	15	25	117		62	14	6
NO TIENE ELECTRICIDAD	2 168	1 760	1 110	5 346	776	1 140	781	689
COMBUSTIBLE EMPLEADO PARA COCINAR								
GAS DE RED								
GAS ENVASADO	13 533	6 334	3 899	43 529	2 662	12 518	4 057	4 154
OTRO	1 991	1 366	976	3 368	813	1 433	1 035	659
RURAL								
	6 960	4 998	4 373	7 696	2 741	6 355	2 388	5 610
SERVICIO DE ALUMBRADO								
ELECTRICIDAD DE RED PUB.	1 687	1 360	1 381	3 454	1 033	3 378	689	1 272
ELECTRICIDAD POR GENERACION PROPIA	976	95	225	161	45	168	107	201
NO TIENE ELECTRICIDAD	4 297	3 543	2 767	4 081	1 663	2 809	1 592	4 137
COMBUSTIBLE EMPLEADO PARA COCINAR								
GAS DE RED								
GAS ENVASADO	3 263	1 711	1 727	4 109	941	3 527	1 082	2 002
OTRO	3 697	3 287	2 646	3 587	1 800	2 828	1 306	3 608

VIVIENDAS PARTICULARES OCUPADAS, POR DEPARTAMENTO. TOTAL-URBANO-RURAL.
CUADRO 18: SERVICIO DE ALUMBRADO Y COMBUSTIBLE EMPLEADO PARA COCINAR.

SERVICIO DE ALUMBRADO Y COMBUSTIBLE EMPLEADO PARA COCINAR	TOTAL	DEPARTAMENTOS					
		BERMEJO	FORMOSA	LAISHI	MATACOS	PATIÑO	PILAGAS
FORMOSA							
TOTAL	61 373	1 534	21 546	2 384	1 031	10 546	2 860
SERVICIO DE ALUMBRADO							
ELECTRICIDAD DE RED PUB.	27 618	64	14 957	492	290	2 826	443
ELECTRICIDAD POR GENERACION PROPIA	614	20	154	79		131	46
NO TIENE ELECTRICIDAD	33 141	1 450	6 435	1 813	741	7 589	2 371
COMBUSTIBLE EMPLEADO PARA COCINAR							
GAS DE RED							
GAS ENVASADO	30 911	150	16 864	854	258	3 196	484
OTRO	30 462	1 384	4 682	1 530	773	7 350	2 376
URBANO	34 735		19 181		827	4 578	438
SERVICIO DE ALUMBRADO							
ELECTRICIDAD DE RED PUB.	24 556		14 698		290	2 653	198
ELECTRICIDAD POR GENERACION PROPIA	92		42			14	1
NO TIENE ELECTRICIDAD	10 087		4 441		537	1 911	239
COMBUSTIBLE EMPLEADO PARA COCINAR							
GAS DE RED							
GAS ENVASADO	25 898		16 193		255	2 655	204
OTRO	8 837		2 988		572	1 923	234
RURAL	26 638	1 534	2 365	2 384	204	5 968	2 422
SERVICIO DE ALUMBRADO							
ELECTRICIDAD DE RED PUB.	3 062	64	259	492		173	245
ELECTRICIDAD POR GENERACION PROPIA	522	20	112	79		117	45
NO TIENE ELECTRICIDAD	23 054	1 450	1 994	1 813	204	5 678	2 132
COMBUSTIBLE EMPLEADO PARA COCINAR							
GAS DE RED							
GAS ENVASADO	5 013	150	671	854	3	541	280
OTRO	21 625	1 384	1 694	1 530	201	5 427	2 142

VIVIENDAS PARTICULARES OCUPADAS, POR DEPARTAMENTO. TOTAL-URBANO-RURAL.
CUADRO 18: SERVICIO DE ALUMBRADO Y COMBUSTIBLE EMPLEADO PARA COCINAR.

SERVICIO DE ALUMBRADO Y COMBUSTIBLE EMPLEADO PARA COCINAR	DEPARTAMENTOS		
	PILCOMAYO	PIRANE	RAMON LISTA
FORMOSA			
TOTAL	10 305	10 611	556
SERVICIO DE ALUMBRADO			
ELECTRICIDAD DE RED PUB.	4 672	3 870	4
ELECTRICIDAD POR GENERACION PROPIA	109	74	1
NO TIENE ELECTRICIDAD	5 524	6 667	551
COMBUSTIBLE EMPLEADO PARA COCINAR			
GAS DE RED			
GAS ENVASADO	5 118	3 986	1
OTRO	5 187	6 625	555
URBANO	5 172	4 539	
SERVICIO DE ALUMBRADO			
ELECTRICIDAD DE RED PUB.	3 702	3 015	
ELECTRICIDAD POR GENERACION PROPIA	30	5	
NO TIENE ELECTRICIDAD	1 440	1 519	
COMBUSTIBLE EMPLEADO PARA COCINAR			
GAS DE RED			
GAS ENVASADO	3 778	2 813	
OTRO	1 394	1 726	
RURAL	5 133	6 072	556
SERVICIO DE ALUMBRADO			
ELECTRICIDAD DE RED PUB.	970	855	4
ELECTRICIDAD POR GENERACION PROPIA	79	69	1
NO TIENE ELECTRICIDAD	4 084	5 148	551
COMBUSTIBLE EMPLEADO PARA COCINAR			
GAS DE RED			
GAS ENVASADO	1 340	1 173	1
OTRO	3 793	4 899	555

VIVIENDAS PARTICULARES OCUPADAS, POR DEPARTAMENTO. TOTAL-URBANO-RURAL.
CUADRO 18: SERVICIO DE ALUMBRADO Y COMBUSTIBLE EMPLEADO PARA COCINAR.

SERVICIO DE ALUMBRADO Y COMBUSTIBLE EMPLEADO PARA COCINAR	TOTAL	DEPARTAMENTOS						
		CAPITAL	COCHINOCA	EL CARMEN	HUMAHUACA	LEDESMA	RINCONADA	SAN ANTONIO
JUJUY								
TOTAL	86 266	33 863	1 841	9 478	3 743	12 505	900	707
SERVICIO DE ALUMBRADO								
ELECTRICIDAD DE RED PUBL	59 836	27 866	498	6 311	2 249	9 884	414	225
ELECTRICIDAD POR GENERACION PROPIA	320	81	4	58	12	51		1
NO TIENE ELECTRICIDAD	26 110	5 916	1 339	3 109	1 482	2 570	486	481
COMBUSTIBLE EMPLEADO PARA COCINAR								
GAS DE RED	5 854	3 334		392		1 245		
GAS ENVASADO	49 001	25 456	426	5 211	620	7 078	65	178
OTRO	31 411	5 073	1 415	3 875	3 123	4 182	835	529
URBANO	61 186	30 774	735	4 753	2 260	10 136		
SERVICIO DE ALUMBRADO								
ELECTRICIDAD DE RED PUBL	51 009	26 338	482	3 941	2 073	8 317		
ELECTRICIDAD POR GENERACION PROPIA	106	39		10	9	25		
NO TIENE ELECTRICIDAD	10 071	4 397	253	802	178	1 794		
COMBUSTIBLE EMPLEADO PARA COCINAR								
GAS DE RED	5 545	3 285		157		1 238		
GAS ENVASADO	43 302	24 130	379	3 664	524	6 612		
OTRO	12 339	3 359	356	932	1 736	2 286		
RURAL	25 080	3 089	1 106	4 725	1 483	2 369	900	707
SERVICIO DE ALUMBRADO								
ELECTRICIDAD DE RED PUBL	8 827	1 528	16	2 370	176	1 567	414	225
ELECTRICIDAD POR GENERACION PROPIA	214	42	4	48	3	26		1
NO TIENE ELECTRICIDAD	16 039	1 519	1 086	2 307	1 304	776	486	481
COMBUSTIBLE EMPLEADO PARA COCINAR								
GAS DE RED	309	49		235		7		
GAS ENVASADO	5 699	1 326	47	1 547	96	466	65	178
OTRO	19 072	1 714	1 059	2 943	1 387	1 896	835	529

VIVIENDAS PARTICULARES OCUPADAS, POR DEPARTAMENTO. TOTAL-URBANO-RURAL.
CUADRO 18: SERVICIO DE ALUMBRADO Y COMBUSTIBLE EMPLEADO PARA COCINAR.

SERVICIO DE ALUMBRADO Y COMBUSTIBLE EMPLEADO PARA COCINAR	DEPARTAMENTOS							
	SAN PEDRO	SANTA BARBARA	SANTA CATALINA	SUSQUES	TILCARA	TUMBAYA	VALLE GRNADE	YAVI
JUJUY								
TOTAL	12 156	3 858	788	449	1 575	948	487	2 968
SERVICIO DE ALUMBRADO								
ELECTRICIDAD DE RED PUBL	8 228	1 584	65	48	633	337	36	1 458
ELECTRICIDAD POR GENERACION PROPIA	59	40			1	6		7
NO TIENE ELECTRICIDAD	3 869	2 234	723	401	941	605	451	1 503
COMBUSTIBLE EMPLEADO PARA COCINAR								
GAS DE RED	883							
GAS ENVASADO	6 601	1 114	37	46	542	278	15	1 334
OTRO	4 672	2 744	751	403	1 033	670	472	1 634
URBANO								
	9 143	1 650						1 735
SERVICIO DE ALUMBRADO								
ELECTRICIDAD DE RED PUBL	7 270	1 191						1 397
ELECTRICIDAD POR GENERACION PROPIA	19	3						1
NO TIENE ELECTRICIDAD	1 854	456						337
COMBUSTIBLE EMPLEADO PARA COCINAR								
GAS DE RED	865							
GAS ENVASADO	5 915	827						1 251
OTRO	2 363	823						484
RURAL								
	3 013	2 208	788	449	1 575	948	487	1 233
SERVICIO DE ALUMBRADO								
ELECTRICIDAD DE RED PUBL	958	393	65	48	633	337	36	61
ELECTRICIDAD POR GENERACION PROPIA	40	37			1	6		6
NO TIENE ELECTRICIDAD	2 015	1 778	723	401	941	605	451	1 166
COMBUSTIBLE EMPLEADO PARA COCINAR								
GAS DE RED	18							
GAS ENVASADO	686	287	37	46	542	278	15	83
OTRO	2 309	1 921	751	403	1 033	670	472	1 150

VIVIENDAS PARTICULARES OCUPADAS, POR DEPARTAMENTO. TOTAL-URBANO-RURAL.
CUADRO 18: SERVICIO DE ALUMBRADO Y COMBUSTIBLE EMPLEADO PARA COCINAR.

SERVICIO DE ALUMBRADO Y COMBUSTIBLE EMPLEADO PARA COCINAR	TOTAL	DEPARTAMENTOS						
		ATREUCO	CALEU CALEU	CAPITAL	CATRILO	CONHELO	CURACO	CHALILEO
LA PAMPA								
TOTAL	56 705	2 490	488	14 142	1 544	3 392	216	397
SERVICIO DE ALUMBRADO								
ELECTRICIDAD DE RED PUB.	44 787	1 967	148	13 411	1 189	2 344	52	138
ELECTRICIDAD POR GENERACION PROPIA	2 787	162	80	138	143	339	10	16
NO TIENE ELECTRICIDAD	9 131	361	260	593	212	709	154	243
COMBUSTIBLE EMPLEADO PARA COCINAR								
GAS DE RED	19							
GAS ENVASADO	48 003	2 127	303	13 427	1 315	2 840	80	149
OTRO	8 683	363	185	715	229	552	136	248
URBANO	36 429	755		13 347	569	1 588		
SERVICIO DE ALUMBRADO								
ELECTRICIDAD DE RED PUB.	34 633	730		12 992	553	1 475		
ELECTRICIDAD POR GENERACION PROPIA	122	2		45	1	9		
NO TIENE ELECTRICIDAD	1 674	23		310	15	104		
COMBUSTIBLE EMPLEADO PARA COCINAR								
GAS DE RED	11							
GAS ENVASADO	33 985	709		12 855	535	1 447		
OTRO	2 433	46		492	34	141		
RURAL	20 276	1 735	488	795	975	1 804	216	397
SERVICIO DE ALUMBRADO								
ELECTRICIDAD DE RED PUB.	10 154	1 237	148	419	636	869	52	138
ELECTRICIDAD POR GENERACION PROPIA	2 665	160	80	93	142	330	10	16
NO TIENE ELECTRICIDAD	7 457	338	260	283	197	605	154	243
COMBUSTIBLE EMPLEADO PARA COCINAR								
GAS DE RED	8							
GAS ENVASADO	14 018	1 418	303	572	780	1 393	80	149
OTRO	6 250	317	185	223	195	411	136	248

VIVIENDAS PARTICULARES OCUPADAS, POR DEPARTAMENTO. TOTAL-URBANO-RURAL.
CUADRO 18: SERVICIO DE ALUMBRADO Y COMBUSTIBLE EMPLEADO PARA COCINAR.

SERVICIO DE ALUMBRADO Y COMBUSTIBLE EMPLEADO PARA COCINAR	DEPARTAMENTOS							
	CHAPALEUFU	CHICAL CO	GUATRACHE	HUCAL	LOVENTUE	LIHUEL CALEL	LIMAY MAHUIDA	MARACO
LA PAMPA								
TOTAL	2 276	248	2 387	2 372	1 906	247	204	9 007
SERVICIO DE ALUMBRADO								
ELECTRICIDAD DE RED PUB.	1 782	25	1 587	1 637	1 185	21	40	8 263
ELECTRICIDAD POR GENERACION PROPIA	117	6	179	173	101	33	11	207
NO TIENE ELECTRICIDAD	377	217	621	562	620	193	153	537
COMBUSTIBLE EMPLEADO PARA COCINAR								
GAS DE RED								
GAS ENVASADO	2 016	76	1 612	1 916	1 155	97	53	8 478
OTRO	260	172	775	456	751	150	151	529
URBANO	1 042		774	641	1 000			8 306
SERVICIO DE ALUMBRADO								
ELECTRICIDAD DE RED PUB.	1 013		727	589	775			7 995
ELECTRICIDAD POR GENERACION PROPIA	5		2	1	1			36
NO TIENE ELECTRICIDAD	24		45	51	224			275
COMBUSTIBLE EMPLEADO PARA COCINAR								
GAS DE RED								
GAS ENVASADO	990		650	510	720			7 971
OTRO	52		124	131	280			335
RURAL	1 234	248	1 613	1 731	906	247	204	701
SERVICIO DE ALUMBRADO								
ELECTRICIDAD DE RED PUB.	769	25	860	1 048	410	21	40	268
ELECTRICIDAD POR GENERACION PROPIA	112	6	177	172	100	33	11	171
NO TIENE ELECTRICIDAD	353	217	576	511	396	193	153	262
COMBUSTIBLE EMPLEADO PARA COCINAR								
GAS DE RED								
GAS ENVASADO	1 026	76	962	1 406	435	97	53	507
OTRO	208	172	651	325	471	150	151	194

VIVIENDAS PARTICULARES OCUPADAS, POR DEPARTAMENTO. TOTAL-URBANO-RURAL.
CUADRO 18: SERVICIO DE ALUMBRADO Y COMBUSTIBLE EMPLEADO PARA COCINAR.

SERVICIO DE ALUMBRADO Y COMBUSTIBLE EMPLEADO PARA COCINAR	DEPARTAMENTOS						
	PUELEN	QUEMU QUEMU	RANCUL	REALICO	TOAY	TRENEL	UTRACAN
LA PAMPA							
TOTAL	1 129	2 330	2 465	3 513	1 408	1 544	3 000
SERVICIO DE ALUMBRADO							
ELECTRICIDAD DE RED PUB.	823	1 834	1 529	2 806	857	922	2 227
ELECTRICIDAD POR GENERACION PROPIA	12	180	222	179	128	198	153
NO TIENE ELECTRICIDAD	294	316	714	528	423	424	620
COMBUSTIBLE EMPLEADO PARA COCINAR							
GAS DE RED	19						
GAS ENVASADO	943	2 052	1 799	3 121	906	1 259	2 279
OTRO	167	278	666	392	502	285	721
URBANO	625	1 530	623	2 172	788	617	2 047
SERVICIO DE ALUMBRADO							
ELECTRICIDAD DE RED PUB.	609	1 429	545	2 075	717	569	1 840
ELECTRICIDAD POR GENERACION PROPIA		1		11		4	4
NO TIENE ELECTRICIDAD	16	100	83	86	71	44	203
COMBUSTIBLE EMPLEADO PARA COCINAR							
GAS DE RED	11						
GAS ENVASADO	606	1 431	548	2 030	658	526	1 799
OTRO	8	99	80	142	130	91	248
RURAL	504	800	1 837	1 341	620	927	953
SERVICIO DE ALUMBRADO							
ELECTRICIDAD DE RED PUB.	214	405	984	731	140	353	387
ELECTRICIDAD POR GENERACION PROPIA	12	179	222	168	128	194	149
NO TIENE ELECTRICIDAD	278	216	631	442	352	380	417
COMBUSTIBLE EMPLEADO PARA COCINAR							
GAS DE RED	8						
GAS ENVASADO	337	621	1 251	1 091	248	733	480
OTRO	159	179	586	250	372	194	473

VIVIENDAS PARTICULARES OCUPADAS, POR DEPARTAMENTO. TOTAL-URBANO-RURAL.
CUADRO 18: SERVICIO DE ALUMBRADO Y COMBUSTIBLE EMPLEADO PARA COCINAR.

SERVICIO DE ALUMBRADO Y COMBUSTIBLE EMPLEADO PARA COCINAR	TOTAL	DEPARTAMENTOS					
		ARAUCO	CAPITAL	CASTRO BARROS	CHILECITO	FAMATINA	GENERAL ANGEL V. PEÑALOZA
LA RIOJA							
TOTAL	34 853	1 893	14 326	782	5 043	1 143	565
SERVICIO DE ALUMBRADO							
ELECTRICIDAD DE RED PUB.	24 778	1 495	12 278	584	4 072	591	171
ELECTRICIDAD POR GENERACION PROPIA	68	6	26	2	7	3	1
NO TIENE ELECTRICIDAD	10 007	392	2 022	196	964	549	393
COMBUSTIBLE EMPLEADO PARA COCINAR							
GAS DE RED							
GAS ENVASADO	23 736	1 269	12 603	455	3 580	420	184
OTRO	11 117	624	1 723	327	1 463	723	381
URBANO	20 953	1 071	13 786		3 260		
SERVICIO DE ALUMBRADO							
ELECTRICIDAD DE RED PUB.	18 507	914	12 259		2 940		
ELECTRICIDAD POR GENERACION PROPIA	29	5	21		2		
NO TIENE ELECTRICIDAD	2 417	152	1 506		318		
COMBUSTIBLE EMPLEADO PARA COCINAR							
GAS DE RED							
GAS ENVASADO	18 370	807	12 554		2 683		
OTRO	2 583	264	1 232		577		
RURAL	13 900	822	540	782	1 783	1 143	565
SERVICIO DE ALUMBRADO							
ELECTRICIDAD DE RED PUB.	6 271	581	19	584	1 132	591	171
ELECTRICIDAD POR GENERACION PROPIA	39	1	5	2	5	3	1
NO TIENE ELECTRICIDAD	7 590	240	516	196	646	549	393
COMBUSTIBLE EMPLEADO PARA COCINAR							
GAS DE RED							
GAS ENVASADO	5 366	462	49	455	897	420	184
OTRO	8 534	360	491	327	886	723	381

VIVIENDAS PARTICULARES OCUPADAS, POR DEPARTAMENTO. TOTAL-URBANO-RURAL.
CUADRO 18: SERVICIO DE ALUMBRADO Y COMBUSTIBLE EMPLEADO PARA COCINAR.

SERVICIO DE ALUMBRADO Y COMBUSTIBLE EMPLEADO PARA COCINAR	DEPARTAMENTOS						
	GENERAL BELGRANO	GENERAL JUAN F. QUIROGA	GENERAL LA MADRID	GENERAL LAVALLE	GENERAL OCAMPO	GENERAL SAN MARTIN	GENERAL SARMIENTO
LA RIOJA							
TOTAL	1 129	722	228	1 537	1 220	755	490
SERVICIO DE ALUMBRADO							
ELECTRICIDAD DE RED PUB.	483	153	128	952	540	152	301
ELECTRICIDAD POR GENERACION PROPIA		1			2	4	
NO TIENE ELECTRICIDAD	646	568	100	585	678	599	189
COMBUSTIBLE EMPLEADO PARA COCINAR							
GAS DE RED							
GAS ENVASADO	488	153	67	657	530	160	220
OTRO	641	569	161	880	690	595	270
URBANO				455			
SERVICIO DE ALUMBRADO							
ELECTRICIDAD DE RED PUB.				413			
ELECTRICIDAD POR GENERACION PROPIA							
NO TIENE ELECTRICIDAD				42			
COMBUSTIBLE EMPLEADO PARA COCINAR							
GAS DE RED							
GAS ENVASADO				333			
OTRO				122			
RURAL	1 129	722	228	1 082	1 220	755	490
SERVICIO DE ALUMBRADO							
ELECTRICIDAD DE RED PUB.	483	153	128	539	540	152	301
ELECTRICIDAD POR GENERACION PROPIA		1			2	4	
NO TIENE ELECTRICIDAD	646	568	100	543	678	599	189
COMBUSTIBLE EMPLEADO PARA COCINAR							
GAS DE RED							
GAS ENVASADO	488	153	67	324	530	160	220
OTRO	641	569	161	758	690	595	270

VIVIENDAS PARTICULARES OCUPADAS, POR DEPARTAMENTO. TOTAL-URBANO-RURAL.
CUADRO 18: SERVICIO DE ALUMBRADO Y COMBUSTIBLE EMPLEADO PARA COCINAR.

SERVICIO DE ALUMBRADO Y COMBUSTIBLE EMPLEADO PARA COCINAR	DEPARTAMENTOS				
	GOBERNADOR GORDILLO	INDEPEN-DENCIA	ROSARIO VERA PEÑALOZA	SANAGASTA	SAN BLAS DE LOS SAUCES
LA RIOJA					
TOTAL	1 807	391	1 842	303	677
SERVICIO DE ALUMBRADO					
ELECTRICIDAD DE RED PUB.	1 178	147	936	248	369
ELECTRICIDAD POR GENERACION PROPIA	1	7	6	1	1
NO TIENE ELECTRICIDAD	628	237	900	54	307
COMBUSTIBLE EMPLEADO PARA COCINAR					
GAS DE RED					
GAS ENVASADO	1 187	136	1 113	205	309
OTRO	620	255	729	98	368
URBANO					
	1 347		1 034		
SERVICIO DE ALUMBRADO					
ELECTRICIDAD DE RED PUB.	1 145		836		
ELECTRICIDAD POR GENERACION PROPIA	1				
NO TIENE ELECTRICIDAD	201		198		
COMBUSTIBLE EMPLEADO PARA COCINAR					
GAS DE RED					
GAS ENVASADO	1 123		870		
OTRO	224		164		
RURAL					
	460	391	808	303	677
SERVICIO DE ALUMBRADO					
ELECTRICIDAD DE RED PUB.	33	147	100	248	369
ELECTRICIDAD POR GENERACION PROPIA		7	6	1	1
NO TIENE ELECTRICIDAD	427	237	702	54	307
COMBUSTIBLE EMPLEADO PARA COCINAR					
GAS DE RED					
GAS ENVASADO	64	136	243	205	309
OTRO	396	255	565	98	368

VIVIENDAS PARTICULARES OCUPADAS, POR DEPARTAMENTO. TOTAL-URBANO-RURAL.
CUADRO 18: SERVICIO DE ALUMBRADO Y COMBUSTIBLE EMPLEADO PARA COCINAR.

SERVICIO DE ALUMBRADO Y COMBUSTIBLE EMPLEADO PARA COCINAR	TOTAL	DEPARTAMENTOS					
		CAPITAL	GENERAL ALVEAR	GODOY CRUZ	GUAYMALLEN	JUNIN	LA PAZ
MENDOZA							
TOTAL	274 527	30 025	10 745	33 345	41 575	5 830	1 626
SERVICIO DE ALUMBRADO							
ELECTRICIDAD DE RED PUB.	247 683	29 812	8 431	32 795	40 067	5 220	1 105
ELECTRICIDAD POR GENERACION PROPIA	1 364	8	57	13	47	24	15
NO TIENE ELECTRICIDAD	25 480	205	2 257	537	1 461	586	506
COMBUSTIBLE EMPLEADO PARA COCINAR							
GAS DE RED	58 033	25 639		16 370	6 001		
GAS ENVASADO	199 469	4 167	9 170	16 604	34 500	5 423	1 225
OTRO	17 025	219	1 575	371	1 054	407	401
URBANO	194 338	30 025	6 446	33 345	37 933	1 705	1 035
SERVICIO DE ALUMBRADO							
ELECTRICIDAD DE RED PUB.	189 000	29 812	5 731	32 795	36 967	1 662	911
ELECTRICIDAD POR GENERACION PROPIA	181	8	19	13	27		4
NO TIENE ELECTRICIDAD	5 157	205	696	537	939	43	120
COMBUSTIBLE EMPLEADO PARA COCINAR							
GAS DE RED	57 861	25 639		16 370	5 980		
GAS ENVASADO	132 845	4 167	6 012	16 604	31 206	1 662	941
OTRO	3 632	219	434	371	747	43	94
RURAL	60 189		4 299		3 642	4 125	591
SERVICIO DE ALUMBRADO							
ELECTRICIDAD DE RED PUB.	58 683		2 700		3 100	3 558	194
ELECTRICIDAD POR GENERACION PROPIA	1 183		38		20	24	11
NO TIENE ELECTRICIDAD	20 323		1 561		522	543	386
COMBUSTIBLE EMPLEADO PARA COCINAR							
GAS DE RED	172				21		
GAS ENVASADO	66 624		3 158		3 314	3 761	284
OTRO	13 393		1 141		307	364	307

VIVIENDAS PARTICULARES OCUPADAS, POR DEPARTAMENTO. TOTAL-URBANO-RURAL.
CUADRO 18: SERVICIO DE ALUMBRADO Y COMBUSTIBLE EMPLEADO PARA COCINAR.

SERVICIO DE ALUMBRADO Y COMBUSTIBLE EMPLEADO PARA COCINAR	DEPARTAMENTOS						
	LAS HERAS	LAVALLE	LUJAN DE CUYO	MAIPU	MALARGUE	RIVADAVIA	SAN CARLOS
MENDOZA							
TOTAL	25 789	5 062	13 314	21 018	3 422	9 623	4 837
SERVICIO DE ALUMBRADO							
ELECTRICIDAD DE RED PUB.	24 458	3 095	11 822	19 595	1 987	8 576	3 662
ELECTRICIDAD POR GENERACION PROPIA	68	120	126	105	87	57	25
NO TIENE ELECTRICIDAD	1 263	1 847	1 366	1 318	1 348	990	1 150
COMBUSTIBLE EMPLEADO PARA COCINAR							
GAS DE RED	5 127		2 029	2 827	40		
GAS ENVASADO	19 736	3 754	10 526	17 295	2 477	8 864	4 164
OTRO	926	1 308	759	896	905	759	673
URBANO							
	22 142	711	7 920	11 029	2 129	3 458	806
SERVICIO DE ALUMBRADO							
ELECTRICIDAD DE RED PUB.	21 601	663	7 660	10 789	1 832	3 398	792
ELECTRICIDAD POR GENERACION PROPIA	22	2		15	8	5	
NO TIENE ELECTRICIDAD	519	46	260	225	289	55	14
COMBUSTIBLE EMPLEADO PARA COCINAR							
GAS DE RED	5 109		1 938	2 786	39		
GAS ENVASADO	16 598	675	5 860	8 149	2 009	3 395	794
OTRO	435	36	122	94	81	63	12
RURAL							
	3 647	4 351	5 394	9 989	1 293	6 165	4 031
SERVICIO DE ALUMBRADO							
ELECTRICIDAD DE RED PUB.	2 857	2 432	4 162	8 806	155	5 178	2 870
ELECTRICIDAD POR GENERACION PROPIA	46	118	126	90	79	52	25
NO TIENE ELECTRICIDAD	744	1 801	1 106	1 093	1 059	935	1 136
COMBUSTIBLE EMPLEADO PARA COCINAR							
GAS DE RED	18		91	41	1		
GAS ENVASADO	3 138	3 079	4 666	9 146	468	5 469	3 370
OTRO	491	1 272	637	802	824	696	661

VIVIENDAS PARTICULARES OCUPADAS, POR DEPARTAMENTO. TOTAL-URBANO-RURAL.
CUADRO 18: SERVICIO DE ALUMBRADO Y COMBUSTIBLE EMPLEADO PARA COCINAR.

SERVICIO DE ALUMBRADO Y COMBUSTIBLE EMPLEADO PARA COCINAR	DEPARTAMENTOS				
	SAN MARTIN	SAN RAFAEL	SANTA ROSA	TUNUYAN	TUPUNGATO
MENDOZA					
TOTAL	19 912	35 229	3 194	6 463	3 518
SERVICIO DE ALUMBRADO					
ELECTRICIDAD DE RED PUB.	17 724	29 370	2 410	5 104	2 450
ELECTRICIDAD POR GENERACION PROPIA	225	238	41	36	72
NO TIENE ELECTRICIDAD	1 963	5 621	743	1 323	996
COMBUSTIBLE EMPLEADO PARA COCINAR					
GAS DE RED					
GAS ENVASADO	18 707	31 510	2 734	5 632	2 961
OTRO	1 205	3 719	460	831	557
URBANO	10 706	20 279		3 377	1 292
SERVICIO DE ALUMBRADO					
ELECTRICIDAD DE RED PUB.	10 394	19 656		3 169	1 168
ELECTRICIDAD POR GENERACION PROPIA	13	34		6	5
NO TIENE ELECTRICIDAD	299	589		202	119
COMBUSTIBLE EMPLEADO PARA COCINAR					
GAS DE RED					
GAS ENVASADO	10 491	19 786		3 269	1 227
OTRO	215	493		108	65
RURAL	9 206	14 950	3 194	3 086	2 226
SERVICIO DE ALUMBRADO					
ELECTRICIDAD DE RED PUB.	7 330	9 714	2 410	1 935	1 282
ELECTRICIDAD POR GENERACION PROPIA	212	204	41	30	67
NO TIENE ELECTRICIDAD	1 664	5 032	743	1 121	877
COMBUSTIBLE EMPLEADO PARA COCINAR					
GAS DE RED					
GAS ENVASADO	8 216	11 724	2 734	2 363	1 734
OTRO	990	3 226	460	723	492

VIVIENDAS PARTICULARES OCUPADAS, POR DEPARTAMENTO. TOTAL-URBANO-RURAL. CUADRO 18: SERVICIO DE ALUMBRADO Y COMBUSTIBLE EMPLEADO PARA COCINAR.

SERVICIO DE ALUMBRADO Y COMBUSTIBLE EMPLEADO PARA COCINAR	TOTAL	DEPARTAMENTOS							
		APOSTOLES	CAINGUAS	CANDELARIA	CAPITAL	CONCEPCION	ELDORADO	GENERAL MANUEL BELGRANO	GUARANI
MISIONES									
TOTAL	129 028	5 237	7 917	2 334	34 596	1 674	8 676	2 407	5 681
SERVICIO DE ALUMBRADO									
ELECTRICIDAD DE RED PUBL	58 864	2 436	1 970	846	25 028	544	5 023	441	563
ELECTRICIDAD POR GENERACION PROPIA	1 514	72	95	45	221	15	75	70	51
NO TIENE ELECTRICIDAD	68 650	2 729	5 852	1 493	9 347	1 115	3 578	1 896	5 067
COMBUSTIBLE EMPLEADO PARA COCINAR									
GAS DE RED									
GAS ENVASADO	57 592	2 104	1 006	873	28 359	467	5 035	478	534
OTRO	71 436	3 133	6 911	1 511	6 237	1 207	3 641	1 929	5 147
URBANO	67 867	2 984	1 416	918	33 031	695	5 332	484	1 136
SERVICIO DE ALUMBRADO									
ELECTRICIDAD DE RED PUBL	48 846	2 104	1 011	560	24 602	503	4 075	296	389
ELECTRICIDAD POR GENERACION PROPIA	310	9	4	11	176	2	25	8	9
NO TIENE ELECTRICIDAD	18 711	871	401	347	8 253	190	1 232	180	738
COMBUSTIBLE EMPLEADO PARA COCINAR									
GAS DE RED									
GAS ENVASADO	49 581	1 833	610	549	27 688	399	4 073	278	339
OTRO	18 286	1 151	806	369	5 343	296	1 259	206	797
RURAL	61 161	2 253	6 501	1 466	1 565	979	3 344	1 923	4 545
SERVICIO DE ALUMBRADO									
ELECTRICIDAD DE RED PUBL	10 018	332	959	286	426	41	948	145	174
ELECTRICIDAD POR GENERACION PROPIA	1 204	63	91	34	45	13	50	62	42
NO TIENE ELECTRICIDAD	49 939	1 853	5 451	1 146	1 094	925	2 346	1 716	4 329
COMBUSTIBLE EMPLEADO PARA COCINAR									
GAS DE RED									
GAS ENVASADO	8 011	271	396	324	671	68	962	200	195
OTRO	53 150	1 982	6 105	1 142	894	911	2 382	1 723	4 350

VIVIENDAS PARTICULARES OCUPADAS, POR DEPARTAMENTO. TOTAL-URBANO-RURAL.
CUADRO 18: SERVICIO DE ALUMBRADO Y COMBUSTIBLE EMPLEADO PARA COCINAR.

SERVICIO DE ALUMBRADO Y COMBUSTIBLE EMPLEADO PARA COCINAR	DEPARTAMENTOS								
	IGUAZU	LEANDRO N. ALEM	LDOR.GRL. SAN MARTIN	MONTE-CARLO	OBERA	SAN IGNACIO	SAN JAVIER	SAN PEDRO	25 DE MAYO
MISIONES									
TOTAL	7 076	7 111	6 347	5 480	16 229	8 308	3 015	2 698	4 192
SERVICIO DE ALUMBRADO									
ELECTRICIDAD DE RED PUBL	2 652	2 890	3 016	2 566	6 448	2 585	874	497	485
ELECTRICIDAD POR GENERACION PROPIA	82	43	62	50	325	200	7	46	55
NO TIENE ELECTRICIDAD	4 342	4 178	3 269	2 864	9 456	5 523	2 134	2 155	3 652
COMBUSTIBLE EMPLEADO PARA COCINAR									
GAS DE RED									
GAS ENVASADO	3 344	2 060	1 000	2 230	5 216	2 530	791	504	261
OTRO	3 732	5 051	4 547	3 250	11 013	5 778	2 224	2 194	3 931
URBANO	3 316	2 571	1 827	2 499	7 032	2 504	1 106	1 016	
SERVICIO DE ALUMBRADO									
ELECTRICIDAD DE RED PUBL	2 040	2 005	1 419	1 840	5 203	1 589	741	469	
ELECTRICIDAD POR GENERACION PROPIA	7	7	7	5	25	9	3	3	
NO TIENE ELECTRICIDAD	1 269	559	401	654	1 804	906	362	544	
COMBUSTIBLE EMPLEADO PARA COCINAR									
GAS DE RED									
GAS ENVASADO	2 504	1 598	1 085	1 706	4 396	1 441	685	397	
OTRO	812	973	742	793	2 636	1 063	421	619	
RURAL	3 760	4 540	4 520	2 981	9 197	5 804	1 909	1 682	4 192
SERVICIO DE ALUMBRADO									
ELECTRICIDAD DE RED PUBL	612	885	1 597	726	1 245	996	133	28	435
ELECTRICIDAD POR GENERACION PROPIA	75	36	55	45	300	191	4	43	55
NO TIENE ELECTRICIDAD	3 073	3 619	2 868	2 210	7 652	4 617	1 772	1 611	3 652
COMBUSTIBLE EMPLEADO PARA COCINAR									
GAS DE RED									
GAS ENVASADO	840	462	715	524	820	1 089	106	107	261
OTRO	2 920	4 078	3 805	2 457	8 377	4 715	1 803	1 575	3 931

VIVIENDAS PARTICULARES OCUPADAS, POR DEPARTAMENTO. TOTAL-URBANO-RURAL.
CUADRO 18: SERVICIO DE ALUMBRADO Y COMBUSTIBLE EMPLEADO PARA COCINAR.

SERVICIO DE ALUMBRADO Y COMBUSTIBLE EMPLEADO PARA COCINAR	TOTAL	DEPARTAMENTOS							
		ALUMINE	AÑELO	CATAN-LIL	COLLON-CURA	CONFLUEN-CIA	CHOS-MALAL	HUILI-CHES	LACAR
NEUQUEN									
TOTAL	52 909	753	557	393	383	35 938	1 470	1 282	2 510
SERVICIO DE ALUMBRADO									
ELECTRICIDAD DE RED PUB.	42 975	260	185	42	116	33 206	931	623	1 945
ELECTRICIDAD POR GENERACION PROPIA	619	41	29	26	40	94	9	174	62
NO TIENE ELECTRICIDAD	9 315	452	343	325	227	2 638	530	485	503
COMBUSTIBLE EMPLEADO PARA COCINAR									
GAS DE RED	20 612					18 117		126	278
GAS ENVASADO	22 031	93	301	21	138	15 699	856	492	1 223
OTRO	10 266	660	256	372	245	2 122	614	664	1 009
URBANO	40 808					33 073	967	911	2 078
SERVICIO DE ALUMBRADO									
ELECTRICIDAD DE RED PUB.	37 913					31 101	879	609	1 900
ELECTRICIDAD POR GENERACION PROPIA	202					65	4	124	5
NO TIENE ELECTRICIDAD	2 693					1 907	84	178	173
COMBUSTIBLE EMPLEADO PARA COCINAR									
GAS DE RED	20 511					18 017		126	278
GAS ENVASADO	17 523					13 795	788	473	1 179
OTRO	2 774					1 261	179	312	621
RURAL	12 101	753	557	393	383	2 865	503	371	432
SERVICIO DE ALUMBRADO									
ELECTRICIDAD DE RED PUB.	5 062	260	185	42	116	2 105	52	14	45
ELECTRICIDAD POR GENERACION PROPIA	417	41	29	26	40	29	5	50	57
NO TIENE ELECTRICIDAD	6 622	452	343	325	227	731	446	307	330
COMBUSTIBLE EMPLEADO PARA COCINAR									
GAS DE RED	101					100			
GAS ENVASADO	4 508	93	301	21	138	1 904	68	19	44
OTRO	7 492	660	256	372	245	861	435	352	388

VIVIENDAS PARTICULARES OCUPADAS, POR DEPARTAMENTO. TOTAL-URBANO-RURAL.
CUADRO 18: SERVICIO DE ALUMBRADO Y COMBUSTIBLE EMPLEADO PARA COCINAR.

SERVICIO DE ALUMBRADO Y COMBUSTIBLE EMPLEADO PARA COCINAR	DEPARTAMENTOS							
	LONCOPUE	LOS LAGOS	MINAS	ÑORQUIN	PEHUEN-CHES	PICUN-CHES	PICUN-LEUFU	ZAPALA
NEUQUEN								
TOTAL	785	585	782	673	737	949	454	4 658
SERVICIO DE ALUMBRADO								
ELECTRICIDAD DE RED PUB.	305	334	226	143	307	505	166	3 681
ELECTRICIDAD POR GENERACION PROPIA	13	69	5	7	11	17	3	19
NO TIENE ELECTRICIDAD	467	182	551	523	419	427	285	958
COMBUSTIBLE EMPLEADO PARA COCINAR								
GAS DE RED								2 091
GAS ENVASADO	239	116	229	144	369	395	155	1 561
OTRO	546	469	553	529	368	554	299	1 006
URBANO								
								3 779
SERVICIO DE ALUMBRADO								
ELECTRICIDAD DE RED PUB.								3 424
ELECTRICIDAD POR GENERACION PROPIA								4
NO TIENE ELECTRICIDAD								351
COMBUSTIBLE EMPLEADO PARA COCINAR								
GAS DE RED								2 090
GAS ENVASADO								1 288
OTRO								401
RURAL								
	785	585	782	673	737	949	454	879
SERVICIO DE ALUMBRADO								
ELECTRICIDAD DE RED PUB.	305	334	226	143	307	505	166	257
ELECTRICIDAD POR GENERACION PROPIA	13	69	5	7	11	17	3	15
NO TIENE ELECTRICIDAD	467	182	551	523	419	427	285	607
COMBUSTIBLE EMPLEADO PARA COCINAR								
GAS DE RED								1
GAS ENVASADO	239	116	229	144	369	395	155	273
OTRO	546	469	553	529	368	554	299	605

VIVIENDAS PARTICULARES OCUPADAS, POR DEPARTAMENTO. TOTAL-URBANO-RURAL.
CUADRO 18: SERVICIO DE ALUMBRADO Y COMBUSTIBLE EMPLEADO PARA COCINAR.

SERVICIO DE ALUMBRADO Y COMBUSTIBLE EMPLEADO PARA COCINAR	DEPARTAMENTOS						
	9 DE JULIO	MORQUINCO	PICHI MAHUIDA	PILCA-NIYEU	SAN ANTONIO	VALCHETA	25 DE MAYO
RIO NEGRO							
TOTAL	834	634	3 087	1 047	4 813	1 303	2 737
SERVICIO DE ALUMBRADO							
ELECTRICIDAD DE RED PUB.	198	83	2 504	207	4 197	577	1 155
ELECTRICIDAD POR GENERACION PROPIA	13	9	42	64	28	26	33
NO TIENE ELECTRICIDAD	623	542	541	776	588	700	1 549
COMBUSTIBLE EMPLEADO PARA COCINAR							
GAS DE RED			947		2 516		
GAS ENVASADO	160	19	1 504	104	1 854	556	668
OTRO	674	615	636	943	443	747	2 069
URBANO							
			1 966		4 456	697	950
SERVICIO DE ALUMBRADO							
ELECTRICIDAD DE RED PUB.			1 780		4 075	499	684
ELECTRICIDAD POR GENERACION PROPIA			1		7	4	12
NO TIENE ELECTRICIDAD			185		374	194	254
COMBUSTIBLE EMPLEADO PARA COCINAR							
GAS DE RED			942		2 510		
GAS ENVASADO			808		1 698	470	357
OTRO			216		248	227	593
RURAL							
	834	634	1 121	1 047	357	606	1 787
SERVICIO DE ALUMBRADO							
ELECTRICIDAD DE RED PUB.	198	83	724	207	122	78	471
ELECTRICIDAD POR GENERACION PROPIA	13	9	41	64	21	22	21
NO TIENE ELECTRICIDAD	623	542	356	776	214	506	1 295
COMBUSTIBLE EMPLEADO PARA COCINAR							
GAS DE RED			5		6		
GAS ENVASADO	160	19	696	104	156	86	311
OTRO	674	615	420	943	195	520	1 476

VIVIENDAS PARTICULARES OCUPADAS, POR DEPARTAMENTO. TOTAL-URBANO-RURAL.
CUADRO 18: SERVICIO DE ALUMBRADO Y COMBUSTIBLE EMPLEADO PARA COCINAR.

SERVICIO DE ALUMBRADO Y COMBUSTIBLE EMPLEADO PARA COCINAR	TOTAL	DEPARTAMENTOS					
		ADOLFO ALSINA	AVELLANEDA	BARILOCHE	CONESA	EL CUY	GENERAL ROCA
RIO NEGRO							
TOTAL	92 741	6 964	5 493	14 309	1 606	892	49 022
SERVICIO DE ALUMBRADO							
ELECTRICIDAD DE RED PUB.	72 833	6 049	3 882	11 312	861	135	41 673
ELECTRICIDAD POR GENERACION PROPIA	685	53	70	84	71	22	170
NO TIENE ELECTRICIDAD	19 223	862	1 541	2 913	674	735	7 179
COMBUSTIBLE EMPLEADO PARA COCINAR							
GAS DE RED	30 336	2 000	1 188	2 914	427		20 344
GAS ENVASADO	41 086	4 172	2 916	6 182	672	188	22 091
OTRO	21 319	792	1 389	5 213	507	704	6 587
URBANO	66 044	5 921	2 897	12 804	908		35 445
SERVICIO DE ALUMBRADO							
ELECTRICIDAD DE RED PUB.	59 728	5 480	2 618	10 774	801		33 017
ELECTRICIDAD POR GENERACION PROPIA	156	17	4	25	2		84
NO TIENE ELECTRICIDAD	6 160	424	275	2 005	105		2 344
COMBUSTIBLE EMPLEADO PARA COCINAR							
GAS DE RED	29 172	1 997	1 032	2 911	390		19 390
GAS ENVASADO	28 508	3 596	1 534	5 852	396		13 797
OTRO	8 364	328	331	4 041	122		2 258
RURAL	26 697	1 043	2 596	1 505	698	892	13 577
SERVICIO DE ALUMBRADO							
ELECTRICIDAD DE RED PUB.	13 105	569	1 264	538	60	135	8 656
ELECTRICIDAD POR GENERACION PROPIA	529	36	66	59	69	22	86
NO TIENE ELECTRICIDAD	13 063	438	1 266	908	569	735	4 835
COMBUSTIBLE EMPLEADO PARA COCINAR							
GAS DE RED	1 164	3	156	3	37		954
GAS ENVASADO	12 578	576	1 382	330	276	188	8 294
OTRO	12 955	464	1 058	1 172	385	704	4 329

VIVIENDAS PARTICULARES OCUPADAS, POR DEPARTAMENTO. TOTAL-URBANO-RURAL.
CUADRO 18: SERVICIO DE ALUMBRADO Y COMBUSTIBLE EMPLEADO PARA COCINAR.

SERVICIO DE ALUMBRADO Y COMBUSTIBLE EMPLEADO PARA COCINAR	TOTAL	DEPARTAMENTOS						
		ANTA	CACHI	CAFAYATE	CAPITAL	CERRILLOS	CHICOANA	GENERAL SAN MARTIN
SALTA								
TOTAL	137 318	6 979	1 082	1 416	54 763	3 302	2 663	16 558
SERVICIO DE ALUMBRADO								
ELECTRICIDAD DE RED PUB.	88 602	1 977	173	859	49 982	1 991	1 180	9 156
ELECTRICIDAD POR GENERACION PROPIA	914	87	3	3	107	22	16	97
NO TIENE ELECTRICIDAD	47 802	4 915	906	554	4 674	1 289	1 467	7 305
COMBUSTIBLE EMPLEADO PARA COCINAR								
GAS DE RED	19 817				14 769			1 736
GAS ENVASADO	66 774	1 755	220	553	35 760	1 929	1 135	6 586
OTRO	50 727	5 224	862	863	4 234	1 373	1 528	8 236
URBANO	97 083	2 490		964	53 613	1 543	655	12 455
SERVICIO DE ALUMBRADO								
ELECTRICIDAD DE RED PUB.	82 036	1 580		797	49 444	1 276	538	8 900
ELECTRICIDAD POR GENERACION PROPIA	224	4		1	95	1	1	37
NO TIENE ELECTRICIDAD	14 823	906		166	4 074	266	116	3 518
COMBUSTIBLE EMPLEADO PARA COCINAR								
GAS DE RED	19 768				14 764			1 727
GAS ENVASADO	60 097	1 332		522	35 233	1 236	535	6 258
OTRO	17 218	1 158		442	3 616	307	120	4 470
RURAL	40 235	4 489	1 082	452	1 150	1 759	2 008	4 103
SERVICIO DE ALUMBRADO								
ELECTRICIDAD DE RED PUB.	6 566	397	173	62	538	715	642	256
ELECTRICIDAD POR GENERACION PROPIA	690	83	3	2	12	21	15	60
NO TIENE ELECTRICIDAD	32 979	4 009	906	388	600	1 023	1 351	3 787
COMBUSTIBLE EMPLEADO PARA COCINAR								
GAS DE RED	49				5			9
GAS ENVASADO	6 677	423	220	31	527	693	600	328
OTRO	33 509	4 066	862	421	618	1 066	1 408	3 766

VIVIENDAS PARTICULARES OCUPADAS, POR DEPARTAMENTO. TOTAL-URBANO-RURAL.
CUADRO 18: SERVICIO DE ALUMBRADO Y COMBUSTIBLE EMPLEADO PARA COCINAR.

SERVICIO DE ALUMBRADO Y COMBUSTIBLE EMPLEADO PARA COCINAR	DEPARTAMENTOS							
	GENERAL GUEMES	GUACHIPAS	IRUYA	LA CALDERA	LA CANDELARIA	LA POMA	LA VIÑA	LOS ANDES
SALTA								
TOTAL	6 454	621	1 024	798	910	279	1 228	955
SERVICIO DE ALUMBRADO								
ELECTRICIDAD DE RED PUB.	4 104	97	64	286	342	23	441	410
ELECTRICIDAD POR GENERACION PROPIA	68	6	2	12	6	1	57	47
NO TIENE ELECTRICIDAD	2 282	518	958	500	562	255	730	498
COMBUSTIBLE EMPLEADO PARA COCINAR								
GAS DE RED	523						16	
GAS ENVASADO	3 374	84	49	217	334	13	393	243
OTRO	2 557	537	975	581	576	266	819	712
URBANO	4 627						456	502
SERVICIO DE ALUMBRADO								
ELECTRICIDAD DE RED PUB.	3 740						250	308
ELECTRICIDAD POR GENERACION PROPIA	37						1	
NO TIENE ELECTRICIDAD	850						205	194
COMBUSTIBLE EMPLEADO PARA COCINAR								
GAS DE RED	523						11	
GAS ENVASADO	3 077						204	168
OTRO	1 027						241	334
RURAL	1 827	621	1 024	798	910	279	772	453
SERVICIO DE ALUMBRADO								
ELECTRICIDAD DE RED PUB.	364	97	64	286	342	23	191	102
ELECTRICIDAD POR GENERACION PROPIA	31	6	2	12	6	1	56	47
NO TIENE ELECTRICIDAD	1 432	518	958	500	562	255	525	304
COMBUSTIBLE EMPLEADO PARA COCINAR								
GAS DE RED							5	
GAS ENVASADO	297	84	49	217	334	13	189	75
OTRO	1 530	537	975	581	576	266	578	378

VIVIENDAS PARTICULARES OCUPADAS, POR DEPARTAMENTO. TOTAL-URBANO-RURAL.
CUADRO 18: SERVICIO DE ALUMBRADO Y COMBUSTIBLE EMPLEADO PARA COCINAR.

SERVICIO DE ALUMBRADO Y COMBUSTIBLE EMPLEADO PARA COCINAR	DEPARTAMENTOS							
	METAN	MOLINOS	ORAN	RIVADAVIA	ROSARIO DE LA FRONTERA	ROSARIO DE LERMA	SAN CARLOS	SANTA VICTORIA
SALTA								
TOTAL	6 385	852	16 047	3 359	4 614	4 188	1 178	1 663
SERVICIO DE ALUMBRADO								
ELECTRICIDAD DE RED PUB.	4 004	132	7 831	212	2 496	2 467	335	40
ELECTRICIDAD POR GENERACION PROPIA	45	9	177	37	87	13	9	3
NO TIENE ELECTRICIDAD	2 336	711	8 039	3 110	2 031	1 708	834	1 620
COMBUSTIBLE EMPLEADO PARA COCINAR								
GAS DE RED	1 009		1 404		360			
GAS ENVASADO	2 862	62	5 775	245	2 259	2 672	166	88
OTRO	2 514	790	8 868	3 114	1 995	1 516	1 012	1 575
URBANO								
	4 538		9 715		2 960	2 565		
SERVICIO DE ALUMBRADO								
ELECTRICIDAD DE RED PUB.	3 747		7 094		2 345	2 017		
ELECTRICIDAD POR GENERACION PROPIA	3		33		4	7		
NO TIENE ELECTRICIDAD	788		2 588		611	541		
COMBUSTIBLE EMPLEADO PARA COCINAR								
GAS DE RED	1 000		1 385		358			
GAS ENVASADO	2 522		4 880		1 991	2 139		
OTRO	1 016		3 450		611	426		
RURAL								
	1 847	852	6 332	3 359	1 654	1 623	1 178	1 663
SERVICIO DE ALUMBRADO								
ELECTRICIDAD DE RED PUB.	257	132	737	212	151	450	335	40
ELECTRICIDAD POR GENERACION PROPIA	42	9	144	37	83	6	9	3
NO TIENE ELECTRICIDAD	1 548	711	5 451	3 110	1 420	1 167	834	1 620
COMBUSTIBLE EMPLEADO PARA COCINAR								
GAS DE RED	9		19		2			
GAS ENVASADO	340	62	895	245	268	533	166	83
OTRO	1 498	790	5 418	3 114	1 384	1 090	1 012	1 575

VIVIENDAS PARTICULARES OCUPADAS, POR DEPARTAMENTO. TOTAL-URBANO-RURAL.
CUADRO 18: SERVICIO DE ALUMBRADO Y COMBUSTIBLE EMPLEADO PARA COCINAR.

SERVICIO DE ALUMBRADO Y COMBUSTIBLE EMPLEADO PARA COCINAR	TOTAL	DEPARTAMENTOS					
		ALBARDON	ANGACO	CALINGASTA	CAPITAL	CAUCETE	CHIMBAS
SAN JUAN							
TOTAL	99 191	3 025	1 656	1 459	28 040	5 110	7 393
SERVICIO DE ALUMBRADO							
ELECTRICIDAD DE RED PUB.	84 645	2 232	888	1 046	27 212	3 669	6 703
ELECTRICIDAD POR GENERACION PROPIA	345	12	5	22	30	32	14
NO TIENE ELECTRICIDAD	14 201	781	763	391	798	1 409	676
COMBUSTIBLE EMPLEADO PARA COCINAR							
GAS DE RED	6 618				5 824		66
GAS ENVASADO	78 630	2 402	1 067	821	21 197	3 653	6 530
OTRO	13 943	623	589	638	1 019	1 457	797
URBANO	72 798	533			28 040	3 156	6 908
SERVICIO DE ALUMBRADO							
ELECTRICIDAD DE RED PUB.	69 553	450			27 212	2 841	6 302
ELECTRICIDAD POR GENERACION PROPIA	105	3			30	7	13
NO TIENE ELECTRICIDAD	3 140	80			798	308	593
COMBUSTIBLE EMPLEADO PARA COCINAR							
GAS DE RED	6 589				5 824		54
GAS ENVASADO	61 687	470			21 197	2 697	6 183
OTRO	4 522	63			1 019	459	671
RURAL	26 393	2 492	1 656	1 459		1 954	485
SERVICIO DE ALUMBRADO							
ELECTRICIDAD DE RED PUB.	15 092	1 782	888	1 046		828	401
ELECTRICIDAD POR GENERACION PROPIA	240	9	5	22		25	1
NO TIENE ELECTRICIDAD	11 061	701	763	391		1 101	83
COMBUSTIBLE EMPLEADO PARA COCINAR							
GAS DE RED	29						12
GAS ENVASADO	16 943	1 932	1 067	821		956	347
OTRO	9 421	560	589	638		998	126

VIVIENDAS PARTICULARES OCUPADAS, POR DEPARTAMENTO. TOTAL-URBANO-RURAL.
CUADRO 18: SERVICIO DE ALUMBRADO Y COMBUSTIBLE EMPLEADO PARA COCINAR.

SERVICIO DE ALUMBRADO Y COMBUSTIBLE EMPLEADO PARA COCINAR	DEPARTAMENTOS						
	IGLESIA	JACHAL	9 DE JULIO	POCITO	RAWSON	RIVADAVIA	SAN MARTIN
SAN JUAN							
TOTAL	913	3 571	996	5 809	15 431	9 135	1 555
SERVICIO DE ALUMBRADO							
ELECTRICIDAD DE RED PUB.	524	2 396	654	3 987	14 325	8 866	968
ELECTRICIDAD POR GENERACION PROPIA	4	5	5	43	25	22	21
NO TIENE ELECTRICIDAD	385	1 170	337	1 779	1 081	247	566
COMBUSTIBLE EMPLEADO PARA COCINAR							
GAS DE RED				36	85	93	
GAS ENVASADO	339	2 261	716	4 508	13 985	8 586	1 129
OTRO	574	1 310	280	1 265	1 361	456	426
URBANO							
		1 691		2 027	13 454	8 833	
SERVICIO DE ALUMBRADO							
ELECTRICIDAD DE RED PUB.		1 597		1 867	12 938	8 638	
ELECTRICIDAD POR GENERACION PROPIA		1		6	11	21	
NO TIENE ELECTRICIDAD		93		154	505	174	
COMBUSTIBLE EMPLEADO PARA COCINAR							
GAS DE RED				23	84	93	
GAS ENVASADO		1 510		1 804	12 514	8 353	
OTRO		181		200	856	387	
RURAL							
	913	1 880	996	3 782	1 977	302	1 555
SERVICIO DE ALUMBRADO							
ELECTRICIDAD DE RED PUB.	524	799	654	2 120	1 387	228	968
ELECTRICIDAD POR GENERACION PROPIA	4	4	5	37	14	1	21
NO TIENE ELECTRICIDAD	385	1 077	337	1 625	576	73	566
COMBUSTIBLE EMPLEADO PARA COCINAR							
GAS DE RED				13	1		
GAS ENVASADO	339	751	716	2 704	1 471	233	1 129
OTRO	574	1 129	280	1 065	505	69	426

VIVIENDAS PARTICULARES OCUPADAS, POR DEPARTAMENTO. TOTAL-URBANO-RURAL.
CUADRO 18: SERVICIO DE ALUMBRADO Y COMBUSTIBLE EMPLEADO PARA COCINAR.

SERVICIO DE ALUMBRADO Y COMBUSTIBLE EMPLEADO PARA COCINAR	DEPARTAMENTOS					
	SANTA LUCIA	SARMIENTO	ULLUN	VALLE FERTIL	25 DE MAYO	ZONDA
SAN JUAN						
TOTAL	7 422	3 028	588	1 057	2 509	494
SERVICIO DE ALUMBRADO						
ELECTRICIDAD DE RED PUB.	7 081	1 482	463	602	1 232	315
ELECTRICIDAD POR GENERACION PROPIA	19	56	3	4	22	1
NO TIENE ELECTRICIDAD	322	1 490	122	451	1 255	178
COMBUSTIBLE EMPLEADO PARA COCINAR						
GAS DE RED	514					
GAS ENVASADO	6 400	2 276	469	426	1 524	341
OTRO	508	752	119	631	985	153
URBANO	6 052	546	404	503	651	
SERVICIO DE ALUMBRADO						
ELECTRICIDAD DE RED PUB.	5 896	502	377	438	495	
ELECTRICIDAD POR GENERACION PROPIA	9				4	
NO TIENE ELECTRICIDAD	147	44	27	65	152	
COMBUSTIBLE EMPLEADO PARA COCINAR						
GAS DE RED	511					
GAS ENVASADO	5 242	503	355	352	507	
OTRO	299	43	49	151	144	
RURAL	1 370	2 482	184	554	1 858	494
SERVICIO DE ALUMBRADO						
ELECTRICIDAD DE RED PUB.	1 185	980	86	164	737	315
ELECTRICIDAD POR GENERACION PROPIA	10	56	3	4	18	1
NO TIENE ELECTRICIDAD	175	1 446	95	386	1 103	178
COMBUSTIBLE EMPLEADO PARA COCINAR						
GAS DE RED	3					
GAS ENVASADO	1 158	1 773	114	74	1 017	341
OTRO	209	709	70	480	841	153

VIVIENDAS PARTICULARES OCUPADAS, POR DEPARTAMENTO. TOTAL-URBANO-RURAL.
CUADRO 18: SERVICIO DE ALUMBRADO Y COMBUSTIBLE EMPLEADO PARA COCINAR.

SERVICIO DE ALUMBRADO Y COMBUSIIBLE EMPLEADO PARA COCINAR	TOTAL	DEPARTAMENTOS					
		AYACUCHO	BELGRANO	CORONEL PRINGLES	CHACABUCO	GENERAL PEDERNERA	GOBERNADOR DUPUY
SAN LUIS							
TOTAL	50 911	3 380	1 242	2 775	3 164	15 971	2 169
SERVICIO DE ALUMBRADO							
ELECTRICIDAD DE RED PUB.	36 272	1 450	192	1 278	1 876	13 460	780
ELECTRICIDAD POR GENERACION PROPIA	774	32	14	81	40	345	131
NO TIENE ELECTRICIDAD	13 865	1 898	1 036	1 416	1 248	2 166	1 258
COMBUSTIBLE EMPLEADO PARA COCINAR							
GAS DE RED							
GAS ENVASADO	38 976	1 612	352	1 646	2 004	14 154	1 085
OTRO	11 935	1 768	890	1 129	1 160	1 817	1 084
URBANO	35 158	1 383		1 031	1 344	14 206	
SERVICIO DE ALUMBRADO							
ELECTRICIDAD DE RED PUB.	32 212	992		890	1 150	13 154	
ELECTRICIDAD POR GENERACION PROPIA	84	3		1	4	34	
NO TIENE ELECTRICIDAD	2 862	388		140	190	1 018	
COMBUSTIBLE EMPLEADO PARA COCINAR							
GAS DE RED							
GAS ENVASADO	32 573	1 039		956	1 162	13 190	
OTRO	2 585	344		75	182	1 016	
RURAL	15 753	1 997	1 242	1 744	1 820	1 765	2 169
SERVICIO DE ALUMBRADO							
ELECTRICIDAD DE RED PUB.	4 060	458	192	388	726	306	780
ELECTRICIDAD POR GENERACION PROPIA	690	29	14	80	36	311	131
NO TIENE ELECTRICIDAD	11 003	1 510	1 036	1 276	1 058	1 148	1 258
COMBUSTIBLE EMPLEADO PARA COCINAR							
GAS DE RED							
GAS ENVASADO	6 403	573	352	690	842	964	1 085
OTRO	9 350	1 424	890	1 054	978	801	1 084

VIVIENDAS PARTICULARES OCUPADAS, POR DEPARTAMENTO. TOTAL-URBANO-RURAL.
CUADRO 18: SERVICIO DE ALUMBRADO Y COMBUSTIBLE EMPLEADO PARA COCINAR.

SERVICIO DE ALUMBRADO Y COMBUSTIBLE EMPLEADO PARA COCINAR	DEPARTAMENTOS		
	JUNIN	LA CAPITAL	LDOR. GRL. SAN MARTIN
SAN LUIS			
TOTAL	2 623	17 861	1 726
SERVICIO DE ALUMBRADO			
ELECTRICIDAD DE RED PUB.	1 497	15 517	222
ELECTRICIDAD POR GENERACION PROPIA	16	99	16
NO TIENE ELECTRICIDAD	1 110	2 245	1 488
COMBUSTIBLE EMPLEADO PARA COCINAR			
GAS DE RED			
GAS ENVASADO	1 614	16 126	383
OTRO	1 009	1 735	1 343
URBANO	1 536	15 658	
SERVICIO DE ALUMBRADO			
ELECTRICIDAD DE RED PUB.	1 323	14 703	
ELECTRICIDAD POR GENERACION PROPIA	2	40	
NO TIENE ELECTRICIDAD	211	915	
COMBUSTIBLE EMPLEADO PARA COCINAR			
GAS DE RED			
GAS ENVASADO	1 275	14 951	
OTRO	261	707	
RURAL	1 087	2 203	1 726
SERVICIO DE ALUMBRADO			
ELECTRICIDAD DE RED PUB.	174	814	222
ELECTRICIDAD POR GENERACION PROPIA	14	59	16
NO TIENE ELECTRICIDAD	899	1 330	1 488
COMBUSTIBLE EMPLEADO PARA COCINAR			
GAS DE RED			
GAS ENVASADO	339	1 175	383
OTRO	748	1 028	1 343

VIVIENDAS PARTICULARES OCUPADAS, POR DEPARTAMENTO. TOTAL-URBANO-RURAL.
CUADRO 18: SERVICIO DE ALUMBRADO Y COMBUSTIBLE EMPLEADO PARA COCINAR.

SERVICIO DE ALUMBRADO Y COMBUSTIBLE EMPLEADO PARA COCINAR	TOTAL	DEPARTAMENTOS						
		CORPEN AIKE	DESEADO	GUER AIKE	LAGO ARGENTINO	LAGO BUENOS AIRES	MAGALLANES	RIO CHICO
SANTA CRUZ								
TOTAL	26 449	1 087	9 477	12 291	674	1 007	1 331	582
SERVICIO DE ALUMBRADO								
ELECTRICIDAD DE RED PUB.	23 549	930	8 648	11 505	391	612	1 152	311
ELECTRICIDAD POR GENERACION PROPIA	784	75	168	254	107	78	46	56
NO TIENE ELECTRICIDAD	2 116	82	661	532	176	317	133	215
COMBUSTIBLE EMPLEADO PARA COCINAR								
GAS DE RED	17 875	825	7 943	8 058			1 049	
GAS ENVASADO	3 545	51	760	2 005	116	451	48	114
OTRO	5 029	211	774	2 228	558	556	234	468
URBANO	22 451	948	8 486	11 258		572	1 187	
SERVICIO DE ALUMBRADO								
ELECTRICIDAD DE RED PUB.	21 766	926	8 184	11 015		489	1 152	
ELECTRICIDAD POR GENERACION PROPIA	19	2	7	6		3	1	
NO TIENE ELECTRICIDAD	666	20	295	237		80	34	
COMBUSTIBLE EMPLEADO PARA COCINAR								
GAS DE RED	17 513	825	7 602	8 037			1 049	
GAS ENVASADO	2 926	30	649	1 844		370	33	
OTRO	2 012	93	235	1 377		202	105	
RURAL	3 998	139	991	1 033	674	435	144	582
SERVICIO DE ALUMBRADO								
ELECTRICIDAD DE RED PUB.	1 783	4	464	490	391	123		311
ELECTRICIDAD POR GENERACION PROPIA	765	73	161	248	107	75	45	56
NO TIENE ELECTRICIDAD	1 450	62	366	295	176	237	99	215
COMBUSTIBLE EMPLEADO PARA COCINAR								
GAS DE RED	362		341	21				
GAS ENVASADO	619	21	111	161	116	81	15	114
OTRO	3 017	118	539	851	558	354	129	468

VIVIENDAS PARTICULARES OCUPADAS, POR DEPARTAMENTO. TOTAL-URBANO-RURAL.
CUADRO 18: SERVICIO DE ALUMBRADO Y COMBUSTIBLE EMPLEADO PARA COCINAR.

SERVICIO DE ALUMBRADO Y COMBUSTIBLE EMPLEADO PARA COCINAR	TOTAL	DEPARTAMENTOS					
		BELGRANO	CASEROS	CASTELLANOS	CONSTITUCION	GARAY	GENERAL LOPEZ
SANTA FE							
TOTAL	663 778	9 787	20 208	34 103	19 980	3 785	44 683
SERVICIO DE ALUMBRADO							
ELECTRICIDAD DE RED PUB.	582 700	8 542	18 257	28 913	17 538	1 668	39 223
ELECTRICIDAD POR GENERACION PROPIA	9 239	251	690	1 405	647	103	1 235
NO TIENE ELECTRICIDAD	71 839	994	1 261	3 785	1 795	2 014	4 225
COMBUSTIBLE EMPLEADO PARA COCINAR							
GAS DE RED	83 141				175		6 558
GAS ENVASADO	527 126	9 188	19 260	32 005	18 625	2 574	34 850
OTRO	53 511	599	948	2 098	1 180	1 211	3 275
URBANO	552 115	7 691	16 012	24 072	15 349	912	34 223
SERVICIO DE ALUMBRADO							
ELECTRICIDAD DE RED PUB.	520 981	7 187	15 458	22 904	14 319	689	32 360
ELECTRICIDAD POR GENERACION PROPIA	2 167	30	68	128	153	12	146
NO TIENE ELECTRICIDAD	28 967	474	486	1 040	877	211	1 717
COMBUSTIBLE EMPLEADO PARA COCINAR							
GAS DE RED	82 413				126		6 461
GAS ENVASADO	443 663	7 233	15 451	23 219	14 541	769	26 166
OTRO	26 039	458	561	853	682	143	1 596
RURAL	111 663	2 096	4 196	10 031	4 631	2 873	10 460
SERVICIO DE ALUMBRADO							
ELECTRICIDAD DE RED PUB.	61 719	1 355	2 799	6 009	3 219	979	6 863
ELECTRICIDAD POR GENERACION PROPIA	7 072	221	622	1 277	494	91	1 089
NO TIENE ELECTRICIDAD	42 872	520	775	2 745	918	1 803	2 508
COMBUSTIBLE EMPLEADO PARA COCINAR							
GAS DE RED	728				49		97
GAS ENVASADO	83 463	1 955	3 809	8 786	4 084	1 805	8 684
OTRO	27 472	141	387	1 245	498	1 068	1 679

VIVIENDAS PARTICULARES OCUPADAS, POR DEPARTAMENTO. TOTAL-URBANO-RURAL. CUADRO 18: SERVICIO DE ALUMBRADO Y COMBUSTIBLE EMPLEADO PARA COCINAR.

SERVICIO DE ALUMBRADO Y COMBUSTIBLE EMPLEADO PARA COCINAR	DEPARTAMENTOS						
	GENERAL OBLIGADO	IRIONDO	LA CAPITAL	LAS COLONIAS	9 DE JULIO	ROSARIO	SAN CRISTOBAL
SANTA FE							
TOTAL	25 361	16 578	96 874	21 778	6 106	258 992	16 443
SERVICIO DE ALUMBRADO							
ELECTRICIDAD DE RED PUB.	14 625	14 413	87 588	19 605	2 377	249 065	11 326
ELECTRICIDAD POR GENERACION PROPIA	424	301	723	217	273	709	685
NO TIENE ELECTRICIDAD	10 312	1 864	8 563	1 956	3 456	9 218	4 432
COMBUSTIBLE EMPLEADO PARA COCINAR							
GAS DE RED		2 141	3 343			67 165	
GAS ENVASADO	17 913	13 721	86 673	19 736	4 129	181 942	13 892
OTRO	7 448	716	6 858	2 042	1 977	9 885	2 551
URBANO	15 359	11 993	89 862	12 512	2 462	249 607	10 422
SERVICIO DE ALUMBRADO							
ELECTRICIDAD DE RED PUB.	12 501	11 619	83 117	12 086	1 752	242 172	8 842
ELECTRICIDAD POR GENERACION PROPIA	46	19	601	38		423	126
NO TIENE ELECTRICIDAD	2 812	355	6 144	388	710	7 012	1 454
COMBUSTIBLE EMPLEADO PARA COCINAR							
GAS DE RED		1 981	3 176			66 961	
GAS ENVASADO	13 561	9 729	81 510	12 025	2 161	173 807	9 484
OTRO	1 798	283	5 176	487	301	8 839	938
RURAL	10 002	4 585	7 012	9 266	3 644	9 385	6 021
SERVICIO DE ALUMBRADO							
ELECTRICIDAD DE RED PUB.	2 124	2 794	4 471	7 519	625	6 893	2 484
ELECTRICIDAD POR GENERACION PROPIA	378	282	122	179	273	286	559
NO TIENE ELECTRICIDAD	7 500	1 509	2 419	1 568	2 746	2 206	2 978
COMBUSTIBLE EMPLEADO PARA COCINAR							
GAS DE RED		160	167			204	
GAS ENVASADO	4 352	3 992	5 163	7 711	1 968	8 135	4 408
OTRO	5 650	433	1 682	1 555	1 676	1 046	1 613

VIVIENDAS PARTICULARES OCUPADAS, POR DEPARTAMENTO. TOTAL-URBANO-RURAL.
CUADRO 18: SERVICIO DE ALUMBRADO Y COMBUSTIBLE EMPLEADO PARA COCINAR.

SERVICIO DE ALUMBRADO Y COMBUSTIBLE EMPLEADO PARA COCINAR	DEPARTAMENTOS					
	SAN JAVIER	SAN JERONIMO	SAN JUSTO	SAN LORENZO	SAN MARTIN	VERA
SANTA FE						
TOTAL	5 690	18 140	9 086	29 322	15 564	11 298
SERVICIO DE ALUMBRADO						
ELECTRICIDAD DE RED PUB.	2 326	14 799	6 039	26 629	14 735	5 032
ELECTRICIDAD POR GENERACION PROPIA	158	397	305	345	34	337
NO TIENE ELECTRICIDAD	3 206	2 944	2 742	2 348	795	5 929
COMBUSTIBLE EMPLEADO PARA COCINAR						
GAS DE RED				3 759		
GAS ENVASADO	3 314	16 184	7 410	24 366	14 737	6 607
OTRO	2 376	1 956	1 676	1 197	827	4 691
URBANO	2 846	11 725	4 657	25 756	11 339	5 316
SERVICIO DE ALUMBRADO						
ELECTRICIDAD DE RED PUB.	1 862	10 761	4 167	24 380	10 887	3 918
ELECTRICIDAD POR GENERACION PROPIA	11	128	30	108	29	71
NO TIENE ELECTRICIDAD	973	836	460	1 268	423	1 327
COMBUSTIBLE EMPLEADO PARA COCINAR						
GAS DE RED				3 708		
GAS ENVASADO	2 213	11 001	4 301	21 243	10 933	4 316
OTRO	633	724	356	805	406	1 000
RURAL	2 844	6 415	4 429	3 566	4 225	5 982
SERVICIO DE ALUMBRADO						
ELECTRICIDAD DE RED PUB.	464	4 038	1 872	2 249	3 848	1 114
ELECTRICIDAD POR GENERACION PROPIA	147	269	275	237	5	266
NO TIENE ELECTRICIDAD	2 233	2 108	2 282	1 080	372	4 602
COMBUSTIBLE EMPLEADO PARA COCINAR						
GAS DE RED				51		
GAS ENVASADO	1 101	5 183	3 109	3 123	3 804	2 291
OTRO	1 743	1 232	1 320	392	421	3 691

VIVIENDAS PARTICULARES OCUPADAS, POR DEPARTAMENTO. TOTAL-URBANO-RURAL.
CUADRO 18: SERVICIO DE ALUMBRADO Y COMBUSTIBLE EMPLEADO PARA COCINAR.

SERVICIO DE ALUMBRADO Y COMBUSTIBLE EMPLEADO PARA COCINAR	TOTAL	DEPARTAMENTOS					
		AGUIRRE	ALBERDI	ATAMISQUI	AVELLANEDA	BANDA	BELGRANO
SANTIAGO DEL ESTERO.							
TOTAL	122 631	1 390	2 268	1 888	3 601	16 996	1 134
SERVICIO DE ALUMBRADO							
ELECTRICIDAD DE RED PUBL	56 365	403	231	148	601	9 378	509
ELECTRICIDAD POR GENERACION PROPIA	867	11	12	5	8	137	45
NO TIENE ELECTRICIDAD	65 399	976	2 025	1 735	2 992	7 481	580
COMBUSTIBLE EMPLEADO PARA COCINAR							
GAS DE RED	7 366					243	
GAS ENVASADO	53 881	523	229	187	824	10 422	595
OTRO	61 384	867	2 039	1 701	2 777	6 331	539
URBANO	63 459	549	529	504		11 279	
SERVICIO DE ALUMBRADO							
ELECTRICIDAD DE RED PUBL	50 708	329	205	124		8 947	
ELECTRICIDAD POR GENERACION PROPIA	191	1				37	
NO TIENE ELECTRICIDAD	12 560	219	324	380		2 295	
COMBUSTIBLE EMPLEADO PARA COCINAR							
GAS DE RED	7 240					195	
GAS ENVASADO	43 399	347	126	126		8 984	
OTRO	12 820	202	403	378		2 100	
RURAL	59 172	841	1 739	1 384	3 601	5 717	1 134
SERVICIO DE ALUMBRADO							
ELECTRICIDAD DE RED PUBL	5 657	74	26	24	601	431	509
ELECTRICIDAD POR GENERACION PROPIA	676	10	12	5	8	100	45
NO TIENE ELECTRICIDAD	52 839	757	1 701	1 355	2 992	5 186	580
COMBUSTIBLE EMPLEADO PARA COCINAR							
GAS DE RED	126					48	
GAS ENVASADO	10 482	176	103	61	824	1 438	595
OTRO	48 564	665	1 636	1 323	2 777	4 231	539

VIVIENDAS PARTICULARES OCUPADAS, POR DEPARTAMENTO. TOTAL-URBANO-RURAL.
CUADRO 18: SERVICIO DE ALUMBRADO Y COMBUSTIBLE EMPLEADO PARA COCINAR.

SERVICIO DE ALUMBRADO Y COMBUSTIBLE EMPLEADO PARA COCINAR	DEPARTAMENTOS						
	BRIG. J. FELIPE IBARRA	CAPITAL	COPO	CHOYA	FIGUEROA	GENERAL TABOADA	GUASAYAN
SANTIAGO DEL ESTERO							
TOTAL	2 592	33 757	3 498	6 248	3 389	5 718	1 452
SERVICIO DE ALUMBRADO							
ELECTRICIDAD DE RED PUBL	446	27 089	799	4 141	114	2 586	276
ELECTRICIDAD POR GENERACION PROPIA	25	105	42	26	13	61	27
NO TIENE ELECTRICIDAD	2 121	6 563	2 657	2 081	3 262	3 071	1 149
COMBUSTIBLE EMPLEADO PARA COCINAR							
GAS DE RED		6 191		761			48
GAS ENVASADO	627	21 411	795	3 050	363	2 711	262
OTRO	1 965	6 155	2 703	2 437	3 026	3 007	1 142
URBANO							
	796	30 626	1 376	4 472		3 344	
SERVICIO DE ALUMBRADO							
ELECTRICIDAD DE RED PUBL	411	26 799	698	3 802		2 391	
ELECTRICIDAD POR GENERACION PROPIA	3	79	20	18		1	
NO TIENE ELECTRICIDAD	382	3 748	658	652		952	
COMBUSTIBLE EMPLEADO PARA COCINAR							
GAS DE RED		6 175		760			
GAS ENVASADO	433	20 760	633	2 777		2 274	
OTRO	363	3 691	743	935		1 070	
RURAL							
	1 796	3 131	2 122	1 776	3 389	2 374	1 452
SERVICIO DE ALUMBRADO							
ELECTRICIDAD DE RED PUBL	35	290	101	339	114	195	276
ELECTRICIDAD POR GENERACION PROPIA	22	26	22	8	13	60	27
NO TIENE ELECTRICIDAD	1 739	2 815	1 999	1 429	3 262	2 119	1 149
COMBUSTIBLE EMPLEADO PARA COCINAR							
GAS DE RED		16		1			48
GAS ENVASADO	194	651	162	273	363	437	262
OTRO	1 602	2 464	1 960	1 502	3 026	1 937	1 142

VIVIENDAS PARTICULARES OCUPADAS, POR DEPARTAMENTO. TOTAL-URBANO-RURAL.
CUADRO 18: SERVICIO DE ALUMBRADO Y COMBUSTIBLE EMPLEADO PARA COCINAR.

SERVICIO DE ALUMBRADO Y COMBUSTIBLE EMPLEADO PARA COCINAR	DEPARTAMENTOS						
	JIMENEZ	LORETO	MITRE	MORENO	OJO DE AGUA	PELLEGRINI	QUEBRACHOS
SANTIAGO DEL ESTERO							
TOTAL	2 562	2 915	499	4 490	2 511	3 336	2 186
SERVICIO DE ALUMBRADO							
ELECTRICIDAD DE RED PUBL	308	832	45	1 180	577	312	415
ELECTRICIDAD POR GENERACION PROPIA	30	5	2	84	41	12	4
NO TIENE ELECTRICIDAD	2 224	2 078	452	3 226	1 893	3 012	1 767
COMBUSTIBLE EMPLEADO PARA COCINAR							
GAS DE RED							
GAS ENVASADO	444	797	72	1 235	841	287	602
OTRO	2 118	2 118	427	3 255	1 670	3 049	1 584
URBANO		1 297		1 353	593		597
SERVICIO DE ALUMBRADO							
ELECTRICIDAD DE RED PUBL		832		826	437		394
ELECTRICIDAD POR GENERACION PROPIA		5		8	1		
NO TIENE ELECTRICIDAD		460		519	155		203
COMBUSTIBLE EMPLEADO PARA COCINAR							
GAS DE RED							
GAS ENVASADO		737		752	457		441
OTRO		560		601	136		156
RURAL	2 562	1 618	499	3 137	1 918	3 336	1 589
SERVICIO DE ALUMBRADO							
ELECTRICIDAD DE RED PUBL	308		45	354	140	312	21
ELECTRICIDAD POR GENERACION PROPIA	30		2	76	40	12	4
NO TIENE ELECTRICIDAD	2 224	1 618	452	2 707	1 738	3 012	1 564
COMBUSTIBLE EMPLEADO PARA COCINAR							
GAS DE RED							
GAS ENVASADO	444	60	72	483	384	287	161
OTRO	2 118	1 558	427	2 654	1 534	3 049	1 428

VIVIENDAS PARTICULARES OCUPADAS, POR DEPARTAMENTO. TOTAL-URBANO-RURAL.
CUADRO 18: SERVICIO DE ALUMBRADO Y COMBUSTIBLE EMPLEADO PARA COCINAR.

SERVICIO DE ALUMBRADO Y COMBUSTIBLE EMPLEADO PARA COCINAR	DEPARTAMENTOS						
	RIO HONDO	RIVADAVIA	ROBLES	SALAVINA	SAN MARTIN	SARMIENTO	SILIPICA
SANTIAGO DEL ESTERO							
TOTAL	7 321	982	5 637	2 062	1 975	818	1 406
SERVICIO DE ALUMBRADO							
ELECTRICIDAD DE RED PUBL	2 870	431	2 130	167	171	85	121
ELECTRICIDAD POR GENERACION PROPIA	29	57	65	4	11	1	5
NO TIENE ELECTRICIDAD	4 422	494	3 442	1 891	1 793	732	1 280
COMBUSTIBLE EMPLEADO PARA COCINAR							
GAS DE RED	123						
GAS ENVASADO	3 457	801	2 523	288	193	147	195
OTRO	3 741	181	3 114	1 774	1 782	671	1 211
URBANO							
	3 643		2 501				
SERVICIO DE ALUMBRADO							
ELECTRICIDAD DE RED PUBL	2 779		1 734				
ELECTRICIDAD POR GENERACION PROPIA	10		8				
NO TIENE ELECTRICIDAD	854		759				
COMBUSTIBLE EMPLEADO PARA COCINAR							
GAS DE RED	110						
GAS ENVASADO	2 848		1 704				
OTRO	685		797				
RURAL							
	3 678	982	3 136	2 062	1 975	818	1 406
SERVICIO DE ALUMBRADO							
ELECTRICIDAD DE RED PUBL	91	431	396	167	171	85	121
ELECTRICIDAD POR GENERACION PROPIA	19	57	57	4	11	1	5
NO TIENE ELECTRICIDAD	3 568	494	2 683	1 891	1 793	732	1 280
COMBUSTIBLE EMPLEADO PARA COCINAR							
GAS DE RED	13						
GAS ENVASADO	609	801	819	288	193	147	195
OTRO	3 056	181	2 317	1 774	1 782	671	1 211

VIVIENDAS PARTICULARES OCUPADAS, POR DEPARTAMENTO. TOTAL-URBANO-RURAL. CUADRO 18: SERVICIO DE ALUMBRADO Y COMBUSTIBLE EMPLEADO PARA COCINAR.

SERVICIO DE ALUMBRADO Y COMBUSTIBLE EMPLEADO PARA COCINAR	TOTAL	DEPARTAMENTOS							
		BURRUYACU	CRUZ ALTA	CHICLIGASTA	FAMAILLA	GRANEROS	JUAN B. ALBERDI	LA COCHA	LEALES
TUCUMAN									
TOTAL	198 289	5 687	21 706	11 730	5 061	2 311	3 987	2 512	9 450
SERVICIO DE ALUMBRADO									
ELECTRICIDAD DE RED PUBL	142 847	1 687	14 704	7 462	3 000	658	2 308	1 117	3 718
ELECTRICIDAD POR GENERACION PROPIA	967	74	126	44	29	7	40	56	84
NO TIENE ELECTRICIDAD	54 475	3 926	6 876	4 224	2 032	1 646	1 639	1 339	5 648
COMBUSTIBLE EMPLEADO PARA COCINAR									
GAS DE RED	18 535		665	1 658	273				92
GAS ENVASADO	130 728	2 016	15 261	6 228	3 352	720	2 441	1 115	5 228
OTRO	49 026	3 671	5 780	3 844	1 436	1 591	1 546	1 397	4 130
URBANO	141 521		14 076	7 128	2 627	498	2 026	449	1 964
SERVICIO DE ALUMBRADO									
ELECTRICIDAD DE RED PUBL	126 722		11 984	6 168	2 169	372	1 848	360	1 752
ELECTRICIDAD POR GENERACION PROPIA	416		80	20	5		4	4	9
NO TIENE ELECTRICIDAD	14 383		2 012	940	453	126	174	85	203
COMBUSTIBLE EMPLEADO PARA COCINAR									
GAS DE RED	18 229		595	1 632	251				33
GAS ENVASADO	107 412		11 321	4 443	1 968	313	1 798	338	1 701
OTRO	15 880		2 160	1 053	408	185	228	111	230
RURAL	56 768	5 687	7 630	4 602	2 434	1 813	1 961	2 063	7 486
SERVICIO DE ALUMBRADO									
ELECTRICIDAD DE RED PUBL	16 125	1 687	2 720	1 294	831	286	460	757	1 966
ELECTRICIDAD POR GENERACION PROPIA	551	74	46	24	24	7	36	52	75
NO TIENE ELECTRICIDAD	40 092	3 926	4 864	3 284	1 579	1 520	1 465	1 254	5 445
COMBUSTIBLE EMPLEADO PARA COCINAR									
GAS DE RED	306		70	26	22				59
GAS ENVASADO	23 316	2 016	3 940	1 785	1 384	407	643	777	3 527
OTRO	33 146	3 671	3 620	2 791	1 028	1 406	1 318	1 286	3 900

VIVIENDAS PARTICULARES OCUPADAS, POR DEPARTAMENTO. TOTAL-URBANO-RURAL.
CUADRO 18: SERVICIO DE ALUMBRADO Y COMBUSTIBLE EMPLEADO PARA COCINAR.

SERVICIO DE ALUMBRADO Y COMBUSTIBLE EMPLEADO PARA COCINAR	DEPARTAMENTOS								
	LULES	MONTEROS	RIO CHICO	SAN M. DE TUCUMAN	SIMOCA	TAFI DEL VALLE	TAFI VIEJO	TRANCAS	YERBA BUENA
TUCUMAN									
TOTAL	7 608	10 262	8 624	81 091	6 353	1 861	11 933	2 464	5 649
SERVICIO DE ALUMBRADO									
ELECTRICIDAD DE RED PUBL	5 503	6 096	5 723	73 762	1 285	662	9 723	849	4 590
ELECTRICIDAD POR GENERACION PROPIA	46	67	14	203	53	14	75	18	17
NO TIENE ELECTRICIDAD	2 059	4 099	2 887	7 126	5 015	1 185	2 135	1 597	1 042
COMBUSTIBLE EMPLEADO PARA COCINAR									
GAS DE RED	463	531	365	14 094			288		106
GAS ENVASADO	5 609	5 928	5 673	59 267	1 763	687	9 721	936	4 783
OTRO	1 536	3 803	2 586	7 730	4 590	1 174	1 924	1 528	760
URBANO	4 900	5 795	5 605	80 827	913		9 860		4 853
SERVICIO DE ALUMBRADO									
ELECTRICIDAD DE RED PUBL	4 459	5 005	4 863	73 671	813		9 046		4 212
ELECTRICIDAD POR GENERACION PROPIA	10	38	5	186	1		53		1
NO TIENE ELECTRICIDAD	431	752	737	6 970	99		761		640
COMBUSTIBLE EMPLEADO PARA COCINAR									
GAS DE RED	434	492	332	14 094			266		100
GAS ENVASADO	4 008	4 199	4 408	59 117	744		8 800		4 254
OTRO	458	1 104	865	7 616	169		794		499
RURAL	2 708	4 467	3 019	264	5 440	1 861	2 073	2 464	796
SERVICIO DE ALUMBRADO									
ELECTRICIDAD DE RED PUBL	1 044	1 091	860	91	472	662	677	849	378
ELECTRICIDAD POR GENERACION PROPIA	36	29	9	17	52	14	22	18	16
NO TIENE ELECTRICIDAD	1 628	3 347	2 150	156	4 916	1 185	1 374	1 597	402
COMBUSTIBLE EMPLEADO PARA COCINAR									
GAS DE RED	29	39	33				22		6
GAS ENVASADO	1 601	1 729	1 265	150	1 019	687	921	936	529
OTRO	1 078	2 699	1 721	114	4 421	1 174	1 130	1 528	261

VIVIENDAS PARTICULARES OCUPADAS, POR DEPARTAMENTO. TOTAL-URBANO-RURAL.
CUADRO 18: SERVICIO DE ALUMBRADO Y COMBUSTIBLE EMPLEADO PARA COCINAR.

SERVICIO DE ALUMBRADO Y COMBUSTIBLE EMPLEADO PARA COCINAR	TOTAL	DEPARTAMENTOS	
		RIO GRANDE	USHUAIA
TIERRA DEL FUEGO			
TOTAL	5 761	3 329	2 432
SERVICIO DE ALUMBRADO			
ELECTRICIDAD DE RED PUB.	5 147	2 917	2 230
ELECTRICIDAD POR GENERACION PROPIA	367	275	92
NO TIENE ELECTRICIDAD	247	137	110
COMBUSTIBLE EMPLEADO PARA COCINAR			
GAS DE RED	3 737	2 626	1 111
GAS ENVASADO	1 291	337	954
OTRO	733	366	367
URBANO	5 043	2 749	2 294
SERVICIO DE ALUMBRADO			
ELECTRICIDAD DE RED PUB.	4 882	2 676	2 206
ELECTRICIDAD POR GENERACION PROPIA	11	6	5
NO TIENE ELECTRICIDAD	150	67	83
COMBUSTIBLE EMPLEADO PARA COCINAR			
GAS DE RED	3 497	2 386	1 111
GAS ENVASADO	1 155	271	884
OTRO	391	92	299
RURAL	718	580	138
SERVICIO DE ALUMBRADO			
ELECTRICIDAD DE RED PUB.	265	241	24
ELECTRICIDAD POR GENERACION PROPIA	356	269	87
NO TIENE ELECTRICIDAD	97	70	27
COMBUSTIBLE EMPLEADO PARA COCINAR			
GAS DE RED	240	240	
GAS ENVASADO	136	66	70
OTRO	342	274	68

VIVIENDAS PARTICULARES OCUPADAS, POR DEPARTAMENTO. TOTAL-URBANO-RURAL.
CUADRO 19: PROCEDENCIA Y SISTEMA DE ABASTECIMIENTO DE AGUA.

PROCEDENCIA Y SISTEMA DE ABASTECIMIENTO DE AGUA	TOTAL	DISTRITOS					
		I	II	III	IV	V	VI
CAPITAL FEDERAL							
TOTAL	918 758	98 723	90 996	48 808	31 776	26 097	50 074
PROCEDENCIA							
AGUA CORRIENTE DE RED	910 774	97 704	90 023	48 514	31 637	25 655	48 829
PERFORACION	136					26	
POZO	245						
OTRA PROCEDENCIA	7 603	1 019	973	294	139	416	1 245
SISTEMA DE ABASTECIMIENTO							
PROVISION POR CAÑERIA							
DENTRO DE LA VIVIENDA	908 900	98 009	90 830	48 517	30 692	24 204	49 778
PROVISION FUERA DE LA VIVIENDA							
CANILLA DENTRO DEL TERRENO	4 491	269	105	281	798	604	296
CANILLA FUERA DEL TERRENO	4 161		10		237	1 074	
OTRO SISTEMA	1 206	445	51	10	49	215	

VIVIENDAS PARTICULARES OCUPADAS, POR DEPARTAMENTO. TOTAL-URBANO-RURAL.
CUADRO 19: PROCEDENCIA Y SISTEMA DE ABASTECIMIENTO DE AGUA.

PROCEDENCIA Y SISTEMA DE ABASTECIMIENTO DE AGUA	DISTRITOS						
	VII	VIII	XIX	X	XI	XII	XIII
CAPITAL FEDERAL							
TOTAL	52 772	46 485	81 947	67 283	32 145	34 919	31 574
PROCEDENCIA							
AGUA CORRIENTE DE RED	52 403	46 318	81 359	66 922	31 792	34 595	31 320
PERFORACION				11			
POZO							
OTRA PROCEDENCIA	369	167	588	350	353	324	254
SISTEMA DE ABASTECIMIENTO							
PROVISION POR CAÑERIA DENTRO DE LA VIVIENDA	52 741	46 448	81 715	67 156	32 066	34 797	31 003
PROVISION FUERA DE LA VIVIENDA							
CANILLA DENTRO DEL TERRENO	21	37	187	94	69	41	219
CANILLA FUERA DEL TERRENO			17	12			325
OTRO SISTEMA	10		28	21	10	81	27

VIVIENDAS PARTICULARES OCUPADAS, POR DEPARTAMENTO. TOTAL-URBANO-RURAL.
CUADRO 19: PROCEDENCIA Y SISTEMA DE ABASTECIMIENTO DE AGUA.

PROCEDENCIA Y SISTEMA DE ABASTECIMIENTO DE AGUA	DISTRITOS						
	XIV	XV	XVI	XVII	XVIII	XIX	XX
CAPITAL FEDERAL							
TOTAL	31 521	31 962	27 256	39 758	32 522	35 846	26 294
PROCEDENCIA							
AGUA CORRIENTE DE RED	31 405	31 873	27 174	39 611	32 364	35 427	25 849
PERFORACION	9					90	
POZO							245
OTRA PROCEDENCIA	107	89	82	147	158	329	200
SISTEMA DE ABASTECIMIENTO							
PROVISION POR CAÑERIA DENTRO DE LA VIVIENDA	31 429	31 865	27 175	39 599	32 422	33 936	24 518
PROVISION FUERA DE LA VIVIENDA							
CANILLA DENTRO DEL TERRENO	64	76	81	120	52	849	228
CANILLA FUERA DEL TERRENO				8		1 026	1 452
OTRO SISTEMA	28	21		31	48	35	96

VIVIENDAS PARTICULARES OCUPADAS, POR DEPARTAMENTO. TOTAL-URBANO-RURAL.
CUADRO 19: PROCEDENCIA Y SISTEMA DE ABASTECIMIENTO DE AGUA.

PROCEDENCIA Y SISTEMA DE ABASTECIMIENTO DE AGUA	TOTAL	PARTIDOS						
		GRAN BUENOS AIRES	RESTO DE BUENOS AIRES	ALMIRANTE BROWN	AVELLANEDA	BERAZATEGUI	ESTEBAN ECHEVERRIA	FLORENCIO VARELA
BUENOS AIRES								
TOTAL	2 865 982	1 755 277	1 110 705	81 258	94 530	49 000	45 953	39 947
PROCEDENCIA								
AGUA CORRIENTE DE RED	1 450 114	871 497	578 617	17 715	92 508	38 310	3 923	3 826
PERFORACION	1 142 233	726 096	416 137	55 170	389	6 219	35 460	28 119
POZO	176 047	94 645	81 402	4 844	297	1 665	4 549	4 453
OTRA PROCEDENCIA	97 588	63 039	34 549	3 529	1 336	2 806	2 021	3 549
SISTEMA DE ABASTECIMIENTO								
PROVISION POR CAÑERIA DENTRO DE LA VIVIENDA	2 235 572	1 347 991	887 581	54 374	88 101	35 284	28 139	18 306
PROVISION FUERA DE LA VIVIENDA								
CANILLA DENTRO DEL TERRENO	316 924	229 277	87 647	17 569	3 162	7 708	10 275	11 347
CANILLA FUERA DEL TERRENO	89 673	68 189	21 484	2 405	2 732	2 309	2 487	1 850
OTRO SISTEMA	223 813	109 820	113 993	6 910	535	3 699	5 052	8 444
URBANO								
	2 661 553	1 742 575	918 978	79 470	94 530	48 239	44 853	37 311
PROCEDENCIA								
AGUA CORRIENTE DE RED	1 439 476	870 773	568 703	17 715	92 508	37 800	3 923	3 826
PERFORACION	992 181	718 978	273 203	53 835	389	6 045	34 571	25 949
POZO	146 961	93 630	53 331	4 609	297	1 590	4 435	4 295
OTRA PROCEDENCIA	82 935	59 194	23 741	3 311	1 336	2 804	1 924	3 241
SISTEMA DE ABASTECIMIENTO								
PROVISION POR CAÑERIA DENTRO DE LA VIVIENDA	2 103 995	1 343 101	760 894	53 792	83 101	34 734	27 743	17 425
PROVISION FUERA DE LA VIVIENDA								
CANILLA DENTRO DEL TERRENO	295 623	225 994	69 629	17 060	3 162	7 593	9 792	10 370
CANILLA FUERA DEL TERRENO	84 266	67 642	16 624	2 334	2 732	2 279	2 427	1 713
OTRO SISTEMA	177 669	105 838	71 831	6 284	535	3 633	4 891	7 803
RURAL								
	204 429	12 702	191 727	1 788		761	1 100	2 636
PROCEDENCIA								
AGUA CORRIENTE DE RED	10 638	724	9 914			510		
PERFORACION	150 052	7 118	142 934	1 335		174	889	2 170
POZO	29 086	1 015	28 071	235		75	114	158
OTRA PROCEDENCIA	14 653	3 845	10 808	218		2	97	308
SISTEMA DE ABASTECIMIENTO								
PROVISION POR CAÑERIA DENTRO DE LA VIVIENDA	131 577	4 890	126 687	582		550	396	881
PROVISION FUERA DE LA VIVIENDA								
CANILLA DENTRO DEL TERRENO	21 301	3 283	18 018	509		115	483	977
CANILLA FUERA DEL TERRENO	5 407	547	4 860	71		30	60	137
OTRO SISTEMA	46 144	3 982	42 162	626		66	161	641

VIVIENDAS PARTICULARES OCUPADAS, POR DEPARTAMENTO. TOTAL-URBANO-RURAL. CUADRO 19: PROCEDENCIA Y SISTEMA DE ABASTECIMIENTO DE AGUA.

PROCEDENCIA Y SISTEMA DE ABASTECIMIENTO DE AGUA	PARTIDOS							
	GENERAL SAN MARTIN	GENERAL SARMIENTO	LA MATANZA	LANUS	LOMAS DE ZAMORA	MERLO	MORENO	MORON
BUENOS AIRES								
TOTAL	103 418	117 334	233 730	128 767	130 927	71 379	46 600	156 314
PROCEDENCIA								
AGUA CORRIENTE DE RED	41 707	2 672	90 813	120 650	81 801	4 267	3 548	48 879
PERFORACION	51 957	100 009	118 670	4 358	35 311	57 938	35 919	94 674
POZO	7 036	8 306	16 825	2 255	7 359	5 574	4 114	8 912
OTRA PROCEDENCIA	2 718	6 347	7 422	1 504	6 456	3 600	3 019	3 849
SISTEMA DE ABASTECIMIENTO								
PROVISION POR CAÑERIA DENTRO DE LA VIVIENDA	89 127	69 806	168 698	110 788	98 307	42 836	23 768	134 215
PROVISION FUERA DE LA VIVIENDA								
CANILLA DENTRO DEL TERRENO	8 083	29 796	37 783	11 633	18 268	15 525	12 684	13 473
CANILLA FUERA DEL TERRENO	2 753	5 137	10 668	4 400	6 631	2 970	2 013	2 179
OTRO SISTEMA	3 455	12 595	16 581	1 946	7 721	10 048	8 135	6 447
URBANO								
	103 418	117 334	232 574	128 767	130 927	71 379	45 319	156 314
PROCEDENCIA								
AGUA CORRIENTE DE RED	41 707	2 672	90 813	120 650	81 801	4 267	3 548	48 879
PERFORACION	51 957	100 009	117 598	4 358	35 311	57 938	34 976	94 674
POZO	7 036	8 306	16 792	2 255	7 359	5 574	3 911	8 912
OTRA PROCEDENCIA	2 718	6 347	7 371	1 504	6 456	3 600	2 884	3 849
SISTEMA DE ABASTECIMIENTO								
PROVISION POR CAÑERIA DENTRO DE LA VIVIENDA	89 127	69 806	168 296	110 788	98 307	42 836	23 367	134 215
PROVISION FUERA DE LA VIVIENDA								
CANILLA DENTRO DEL TERRENO	8 083	29 796	37 353	11 633	13 268	15 525	12 259	13 473
CANILLA FUERA DEL TERRENO	2 753	5 137	10 622	4 400	6 631	2 970	1 867	2 179
OTRO SISTEMA	3 455	12 595	16 303	1 946	7 721	10 048	7 826	6 447
RURAL								
			1 156				1 281	
PROCEDENCIA								
AGUA CORRIENTE DE RED								
PERFORACION			1 072				943	
POZO			33				203	
OTRA PROCEDENCIA			51				135	
SISTEMA DE ABASTECIMIENTO								
PROVISION POR CAÑERIA DENTRO DE LA VIVIENDA			402				401	
PROVISION FUERA DE LA VIVIENDA								
CANILLA DENTRO DEL TERRENO			430				425	
CANILLA FUERA DEL TERRENO			46				146	
OTRO SISTEMA			278				309	

VIVIENDAS PARTICULARES OCUPADAS, POR DEPARTAMENTO. TOTAL-URBANO-RURAL. CUADRO 19: PROCEDENCIA Y SISTEMA DE ABASTECIMIENTO DE AGUA.

PROCEDENCIA Y SISTEMA DE ABASTECIMIENTO DE AGUA	PARTIDOS							
	QUILMES	SAN FERNANDO	SAN ISIDRO	TIGRE	TRES DE FEBRERO	VICENTE LOPEZ	ADOLFO ALSINA	ADOLFO GONZALEZ CHAVEZ
BUENOS AIRES								
TOTAL	116 191	34 509	76 721	50 502	92 987	85 210	5 692	3 820
PROCEDENCIA								
AGUA CORRIENTE DE RED	99 875	20 109	56 265	12 206	51 543	80 880	2 195	1 971
PERFORACION	9 799	9 348	17 154	30 675	32 386	2 541	2 916	1 476
POZO	2 375	1 909	2 482	2 890	7 516	1 284	343	285
OTRA PROCEDENCIA	4 142	3 143	820	4 731	1 542	505	238	88
SISTEMA DE ABASTECIMIENTO								
PROVISION POR CAÑERIA DENTRO DE LA VIVIENDA	90 287	25 091	70 367	33 918	84 737	81 842	4 163	3 273
PROVISION FUERA DE LA VIVIENDA								
CANILLA DENTRO DEL TERRENO	12 022	3 796	2 611	8 219	4 255	1 068	483	214
CANILLA FUERA DEL TERRENO	8 225	2 456	3 003	2 194	1 812	1 965	55	14
OTRO SISTEMA	5 657	3 166	740	6 171	2 183	335	991	319
URBANO	116 191	32 661	76 721	48 370	92 987	85 210	3 207	2 573
PROCEDENCIA								
AGUA CORRIENTE DE RED	99 875	19 895	56 265	12 206	51 543	80 880	1 901	1 971
PERFORACION	9 799	9 347	17 154	30 141	32 386	2 541	1 004	401
POZO	2 375	1 909	2 482	2 693	7 516	1 284	123	157
OTRA PROCEDENCIA	4 142	1 510	820	3 330	1 542	505	179	44
SISTEMA DE ABASTECIMIENTO								
PROVISION POR CAÑERIA DENTRO DE LA VIVIENDA	90 287	24 415	70 367	32 916	84 737	81 842	2 366	2 196
PROVISION FUERA DE LA VIVIENDA								
CANILLA DENTRO DEL TERRENO	12 022	3 731	2 611	7 940	4 255	1 068	275	152
CANILLA FUERA DEL TERRENO	8 225	2 456	3 003	2 137	1 812	1 965	37	8
OTRO SISTEMA	5 657	2 059	740	5 377	2 183	335	529	217
RURAL		1 848		2 132			2 485	1 247
PROCEDENCIA								
AGUA CORRIENTE DE RED		214					294	
PERFORACION		1		534			1 912	1 075
POZO				197			220	128
OTRA PROCEDENCIA		1 633		1 401			59	44
SISTEMA DE ABASTECIMIENTO								
PROVISION POR CAÑERIA DENTRO DE LA VIVIENDA		676		1 002			1 797	1 077
PROVISION FUERA DE LA VIVIENDA								
CANILLA DENTRO DEL TERRENO		65		279			208	62
CANILLA FUERA DEL TERRENO				57			18	6
OTRO SISTEMA		1 107		794			462	102

VIVIENDAS PARTICULARES OCUPADAS, POR DEPARTAMENTO. TOTAL-URBANO-RURAL.
CUADRO 19: PROCEDENCIA Y SISTEMA DE ABASTECIMIENTO DE AGUA.

PROCEDENCIA Y SISTEMA DE ABASTECIMIENTO DE AGUA	PARTIDOS							
	ALBERTI	AYACUCHO	AZUL	BAHIA BLANCA	BALCARCE	BARADERO	BARTOLOME MITRE	BENITO JUAREZ
BUENOS AIRES								
TOTAL	3 257	5 276	15 668	65 319	10 989	7 153	6 303	5 850
PROCEDENCIA								
AGUA CORRIENTE DE RED	849	2 758	8 199	61 448	5 641	5 018	3 373	3 517
PERFORACION	2 175	1 839	4 472	1 547	3 960	1 490	2 292	1 384
POZO	180	526	2 673	553	1 072	186	351	797
OTRA PROCEDENCIA	53	153	324	1 771	316	459	287	152
SISTEMA DE ABASTECIMIENTO								
PROVISION POR CAÑERIA DENTRO DE LA VIVIENDA	2 483	4 259	12 681	58 570	7 952	5 751	4 747	4 902
PROVISION FUERA DE LA VIVIENDA								
CANILLA DENTRO DEL TERRENO	313	276	867	3 092	887	499	517	488
CANILLA FUERA DEL TERRENO	29	91	148	2 057	90	255	96	61
OTRO SISTEMA	432	650	1 972	1 600	2 060	648	943	399
URBANO	1 992	3 544	13 408	63 630	8 116	5 546	5 026	4 190
PROCEDENCIA								
AGUA CORRIENTE DE RED	849	2 758	8 053	61 276	5 641	4 586	3 373	3 132
PERFORACION	995	563	2 916	516	1 751	562	1 128	561
POZO	120	194	2 200	277	565	60	266	423
OTRA PROCEDENCIA	28	29	239	1 561	159	338	259	74
SISTEMA DE ABASTECIMIENTO								
PROVISION POR CAÑERIA DENTRO DE LA VIVIENDA	1 588	3 024	10 962	57 406	6 243	4 673	3 814	3 606
PROVISION FUERA DE LA VIVIENDA								
CANILLA DENTRO DEL TERRENO	186	168	740	2 923	634	273	329	315
CANILLA FUERA DEL TERRENO	19	42	102	2 036	55	166	56	22
OTRO SISTEMA	199	310	1 604	1 265	1 184	434	827	247
RURAL	1 265	1 732	2 260	1 689	2 873	1 607	1 277	1 660
PROCEDENCIA								
AGUA CORRIENTE DE RED			146	172		432		385
PERFORACION	1 180	1 276	1 556	1 031	2 209	928	1 164	823
POZO	60	332	473	276	507	126	85	374
OTRA PROCEDENCIA	25	124	85	210	157	121	28	78
SISTEMA DE ABASTECIMIENTO								
PROVISION POR CAÑERIA DENTRO DE LA VIVIENDA	895	1 235	1 719	1 164	1 709	1 078	933	1 296
PROVISION FUERA DE LA VIVIENDA								
CANILLA DENTRO DEL TERRENO	127	108	127	169	253	226	188	173
CANILLA FUERA DEL TERRENO	10	49	46	21	35	89	40	39
OTRO SISTEMA	233	340	368	335	876	214	116	152

VIVIENDAS PARTICULARES OCUPADAS, POR DEPARTAMENTO. TOTAL-URBANO-RURAL. CUADRO 19: PROCEDENCIA Y SISTEMA DE ABASTECIMIENTO DE AGUA.

PROCEDENCIA Y SISTEMA DE ABASTECIMIENTO DE AGUA	PARTIDOS							
	BERISSO	BOLIVAR	BRAGADO	CAMPANA	CAÑUELAS	CAPITAN SARMIENTO	CARLOS CASARES	CARLOS TEJEDOR
BUENOS AIRES								
TOTAL	17 645	10 022	11 028	14 819	6 713	2 976	5 733	3 638
PROCEDENCIA								
AGUA CORRIENTE DE RED	14 903	5 520	6 077	9 336	1 315	1 138	3 416	10
PERFORACION	1 274	3 029	3 669	3 927	4 581	1 588	962	1 929
POZO	581	1 229	951	447	654	165	1 182	1 432
OTRA PROCEDENCIA	887	244	331	1 109	163	85	173	267
SISTEMA DE ABASTECIMIENTO								
PROVISION POR CAÑERIA DENTRO DE LA VIVIENDA	14 375	7 634	8 970	11 039	4 612	2 384	4 296	2 522
PROVISION FUERA DE LA VIVIENDA								
CANILLA DENTRO DEL TERRENO	1 802	658	612	1 593	720	304	290	122
CANILLA FUERA DEL TERRENO	262	193	92	402	156	48	90	33
OTRO SISTEMA	1 206	1 537	1 354	1 785	1 225	240	1 057	961
URBANO	17 217	5 984	8 499	13 981	3 994	2 373	3 831	1 241
PROCEDENCIA								
AGUA CORRIENTE DE RED	14 903	5 031	5 961	9 336	1 315	1 138	3 416	10
PERFORACION	1 103	508	1 799	3 719	2 480	1 041	69	322
POZO	493	362	534	418	132	134	273	837
OTRA PROCEDENCIA	718	83	205	508	67	60	73	72
SISTEMA DE ABASTECIMIENTO								
PROVISION POR CAÑERIA DENTRO DE LA VIVIENDA	14 184	5 169	7 269	10 710	3 040	1 918	3 254	1 022
PROVISION FUERA DE LA VIVIENDA								
CANILLA DENTRO DEL TERRENO	1 766	359	419	1 542	468	241	269	18
CANILLA FUERA DEL TERRENO	248	128	35	396	78	31	79	9
OTRO SISTEMA	1 019	328	776	1 333	408	183	229	192
RURAL	428	4 038	2 529	838	2 719	603	1 902	2 397
PROCEDENCIA								
AGUA CORRIENTE DE RED		489	116					
PERFORACION	171	2 521	1 870	208	2 101	547	893	1 607
POZO	88	867	417	29	522	31	909	595
OTRA PROCEDENCIA	169	161	126	601	96	25	100	195
SISTEMA DE ABASTECIMIENTO								
PROVISION POR CAÑERIA DENTRO DE LA VIVIENDA	191	2 465	1 701	329	1 572	466	1 042	1 500
PROVISION FUERA DE LA VIVIENDA								
CANILLA DENTRO DEL TERRENO	36	299	193	51	252	63	21	104
CANILLA FUERA DEL TERRENO	14	65	57	6	78	17	11	24
OTRO SISTEMA	187	1 209	578	452	817	57	828	769

VIVIENDAS PARTICULARES OCUPADAS, POR DEPARTAMENTO. TOTAL-URBANO-RURAL.
CUADRO 19: PROCEDENCIA Y SISTEMA DE ABASTECIMIENTO DE AGUA.

PROCEDENCIA Y SISTEMA DE ABASTECIMIENTO DE AGUA	PARTIDOS							
	CARMEN DE ARECO	CASTELLI	COLON	CORONEL BRANDSEN	CORONEL DE M. LEONARDO ROSALES	CORONEL DORREGO	CORONEL PRINGLES	CORONEL SUAREZ
BUENOS AIRES								
TOTAL	3 092	1 898	5 260	4 278	13 962	5 524	6 389	9 290
PROCEDENCIA								
AGUA CORRIENTE DE RED	696	931	2 033	1 408	13 250	1 893	3 099	2 196
PERFORACION	2 111	692	2 706	2 490	376	2 883	2 786	6 212
POZO	182	188	336	303	61	586	310	716
OTRA PROCEDENCIA	103	87	185	77	275	162	194	166
SISTEMA DE ABASTECIMIENTO								
PROVISION POR CAÑERIA DENTRO DE LA VIVIENDA	2 313	1 457	3 794	3 276	13 357	4 618	4 709	7 399
PROVISION FUERA DE LA VIVIENDA								
CANILLA DENTRO DEL TERRENO	254	91	527	444	331	436	569	759
CANILLA FUERA DEL TERRENO	40	22	72	37	78	101	94	115
OTRO SISTEMA	485	328	867	521	196	369	1 017	1 017
URBANO								
	2 239	1 343	4 623	2 821	13 127	3 867	4 892	6 110
PROCEDENCIA								
AGUA CORRIENTE DE RED	696	931	2 033	1 175	12 786	1 893	3 099	2 196
PERFORACION	1 337	301	2 120	1 435	93	1 645	1 515	3 337
POZO	135	81	290	169	36	181	159	515
OTRA PROCEDENCIA	71	30	180	42	212	148	119	62
SISTEMA DE ABASTECIMIENTO								
PROVISION POR CAÑERIA DENTRO DE LA VIVIENDA	1 691	1 089	3 341	2 240	12 635	3 244	3 631	5 115
PROVISION FUERA DE LA VIVIENDA								
CANILLA DENTRO DEL TERRENO	202	63	476	298	283	319	450	434
CANILLA FUERA DEL TERRENO	26	6	66	13	73	71	65	47
OTRO SISTEMA	320	185	740	270	136	233	746	514
RURAL								
	853	555	637	1 457	835	1 657	1 497	3 180
PROCEDENCIA								
AGUA CORRIENTE DE RED				233	464			
PERFORACION	774	391	586	1 055	283	1 238	1 271	2 875
POZO	47	107	46	134	25	405	151	201
OTRA PROCEDENCIA	32	57	5	35	63	14	75	104
SISTEMA DE ABASTECIMIENTO								
PROVISION POR CAÑERIA DENTRO DE LA VIVIENDA	622	368	453	1 036	722	1 374	1 078	2 284
PROVISION FUERA DE LA VIVIENDA								
CANILLA DENTRO DEL TERRENO	52	28	51	146	48	117	119	325
CANILLA FUERA DEL TERRENO	14	16	6	24	5	30	29	68
OTRO SISTEMA	165	143	127	251	60	136	271	503

VIVIENDAS PARTICULARES OCUPADAS, POR DEPARTAMENTO. TOTAL-URBANO-RURAL. CUADRO 19: PROCEDENCIA Y SISTEMA DE ABASTECIMIENTO DE AGUA.

PROCEDENCIA Y SISTEMA DE ABASTECIMIENTO DE AGUA	PARTIDOS							
	CHACABUCO	CHASCOMUS	CHIVILCOY	DAIREAUX	DOLORES	ENSENADA	ESCOBAR	EXALTACION DE LA CRUZ
BUENOS AIRES								
TOTAL	11 890	8 213	15 924	3 758	6 394	11 178	19 681	3 580
PROCEDENCIA								
AGUA CORRIENTE DE RED	5 853	4 612	7 777	126	3 358	10 650	1 559	470
PERFORACION	4 921	2 909	6 538	3 356	2 077	135	15 301	2 854
POZO	875	533	1 332	124	555	66	1 490	138
OTRA PROCEDENCIA	241	159	277	152	404	327	1 331	118
SISTEMA DE ABASTECIMIENTO								
PROVISION POR CAÑERIA DENTRO DE LA VIVIENDA	8 776	6 750	12 598	2 670	4 488	9 375	11 776	2 719
PROVISION FUERA DE LA VIVIENDA								
CANILLA DENTRO DEL TERRENO	926	437	899	220	326	1 071	3 574	473
CANILLA FUERA DEL TERRENO	134	64	289	24	129	382	806	111
OTRO SISTEMA	2 054	962	2 138	844	1 451	350	3 525	277
URBANO	7 701	6 297	12 978	2 240	5 369	11 178	17 359	2 117
PROCEDENCIA								
AGUA CORRIENTE DE RED	5 158	4 459	7 495	126	3 279	10 650	1 559	470
PERFORACION	2 085	1 448	4 161	1 988	1 354	135	13 353	1 538
POZO	347	292	1 096	43	430	66	1 322	47
OTRA PROCEDENCIA	111	98	226	83	306	327	1 125	62
SISTEMA DE ABASTECIMIENTO								
PROVISION POR CAÑERIA DENTRO DE LA VIVIENDA	6 305	5 325	10 788	1 608	4 025	9 375	10 511	1 693
PROVISION FUERA DE LA VIVIENDA								
CANILLA DENTRO DEL TERRENO	684	285	727	164	305	1 071	2 878	223
CANILLA FUERA DEL TERRENO	62	51	154	11	98	382	686	57
OTRO SISTEMA	650	636	1 309	457	941	350	3 284	144
RURAL	4 189	1 916	2 946	1 518	1 025		2 322	1 463
PROCEDENCIA								
AGUA CORRIENTE DE RED	695	153	282		79			
PERFORACION	2 836	1 461	2 377	1 368	723		1 948	1 316
POZO	528	241	236	81	125		168	91
OTRA PROCEDENCIA	130	61	51	69	98		206	56
SISTEMA DE ABASTECIMIENTO								
PROVISION POR CAÑERIA DENTRO DE LA VIVIENDA	2 471	1 425	1 810	1 062	463		1 265	1 026
PROVISION FUERA DE LA VIVIENDA								
CANILLA DENTRO DEL TERRENO	242	152	172	56	21		696	250
CANILLA FUERA DEL TERRENO	72	13	135	13	31		120	54
OTRO SISTEMA	1 404	326	829	387	510		241	133

VIVIENDAS PARTICULARES OCUPADAS, POR DEPARTAMENTO. TOTAL-URBANO-RURAL. CUADRO 19: PROCEDENCIA Y SISTEMA DE ABASTECIMIENTO DE AGUA.

PROCEDENCIA Y SISTEMA DE ABASTECIMIENTO DE AGUA	PARTIDOS							
	GENERAL ALVARADO	GENERAL ALVEAR	GENERAL ARENALES	GENERAL BELGRANO	GENERAL GUIDO	GENERAL JUAN MADARIAGA	GENERAL LA MADRID	GENERAL LAS HERAS
BUENOS AIRES								
TOTAL	7 239	2 308	4 404	3 951	972	4 180	3 043	2 599
PROCEDENCIA								
AGUA CORRIENTE DE RED	3 311	1 197		1 030	320		27	883
PERFORACION	3 027	699	4 095	2 355	469	3 529	2 714	1 475
POZO	713	299	84	452	103	481	192	184
OTRA PROCEDENCIA	188	113	225	114	80	170	110	57
SISTEMA DE ABASTECIMIENTO								
PROVISION POR CAÑERIA DENTRO DE LA VIVIENDA	5 409	1 577	3 231	3 020	640	2 458	2 226	2 084
PROVISION FUERA DE LA VIVIENDA								
CANILLA DENTRO DEL TERRENO	854	250	173	255	55	468	172	174
CANILLA FUERA DEL TERRENO	113	19	16	46	24	98	16	46
OTRO SISTEMA	863	462	984	630	253	1 156	629	295
URBANO								
	6 054	1 593	2 915	3 084		3 637	1 498	1 669
PROCEDENCIA								
AGUA CORRIENTE DE RED	3 051	1 197		1 030			27	843
PERFORACION	2 315	163	2 656	1 677		3 139	1 341	662
POZO	523	157	60	297		414	77	119
OTRA PROCEDENCIA	165	76	199	80		84	53	45
SISTEMA DE ABASTECIMIENTO								
PROVISION POR CAÑERIA DENTRO DE LA VIVIENDA	4 518	1 079	2 159	2 472		2 124	1 166	1 424
PROVISION FUERA DE LA VIVIENDA								
CANILLA DENTRO DEL TERRENO	786	223	118	180		443	82	83
CANILLA FUERA DEL TERRENO	83	14	10	31		83	2	15
OTRO SISTEMA	667	277	628	401		987	248	147
RURAL								
	1 185	715	1 489	867	972	543	1 545	930
PROCEDENCIA								
AGUA CORRIENTE DE RED	260				320			40
PERFORACION	712	536	1 439	678	469	390	1 373	813
POZO	190	142	24	155	103	67	115	65
OTRA PROCEDENCIA	23	37	26	34	80	86	57	12
SISTEMA DE ABASTECIMIENTO								
PROVISION POR CAÑERIA DENTRO DE LA VIVIENDA	891	498	1 072	548	640	334	1 060	660
PROVISION FUERA DE LA VIVIENDA								
CANILLA DENTRO DEL TERRENO	68	27	55	75	55	25	90	91
CANILLA FUERA DEL TERRENO	30	5	6	15	24	15	14	31
OTRO SISTEMA	196	185	356	229	253	169	381	148

VIVIENDAS PARTICULARES OCUPADAS, POR DEPARTAMENTO. TOTAL-URBANO-RURAL. CUADRO 19: PROCEDENCIA Y SISTEMA DE ABASTECIMIENTO DE AGUA.

PROCEDENCIA Y SISTEMA DE ABASTECIMIENTO DE AGUA	PARTIDOS							
	GENERAL LAVALLE	GENERAL PAZ	GENERAL PINTO	GENERAL PUEYRREDON	GENERAL RODRIGUEZ	GENERAL VIAMONTE	GENERAL VILLEGAS	GUAMINI
BUENOS AIRES								
TOTAL	315	2 738	5 015	122 956	8 448	4 858	7 408	3 513
PROCEDENCIA								
AGUA CORRIENTE DE RED	54	711	1 232	76 927	1 330	1 305	2 139	
PERFORACION	3	1 523	3 014	32 151	6 188	2 966	4 231	3 170
POZO	20	419	437	10 859	583	538	694	238
OTRA PROCEDENCIA	238	85	332	3 019	347	49	344	105
SISTEMA DE ABASTECIMIENTO								
PROVISION POR CAÑERIA DENTRO DE LA VIVIENDA	138	1 944	3 408	107 419	5 585	3 431	5 065	2 540
PROVISION FUERA DE LA VIVIENDA								
CANILLA DENTRO DEL TERRENO	25	163	284	8 097	1 338	284	430	269
CANILLA FUERA DEL TERRENO	6	50	39	2 273	265	81	116	61
OTRO SISTEMA	146	581	1 284	5 167	1 260	1 062	1 797	643
URBANO		1 603	1 732	118 977	7 334	3 145	3 313	1 761
PROCEDENCIA								
AGUA CORRIENTE DE RED		711	1 232	76 927	1 215	1 305	2 139	
PERFORACION		584	325	29 052	5 457	1 623	1 077	1 669
POZO		260	110	10 140	369	184	59	43
OTRA PROCEDENCIA		48	65	2 858	293	33	38	49
SISTEMA DE ABASTECIMIENTO								
PROVISION POR CAÑERIA DENTRO DE LA VIVIENDA		1 228	1 424	104 960	4 963	2 363	2 395	1 263
PROVISION FUERA DE LA VIVIENDA								
CANILLA DENTRO DEL TERRENO		93	90	7 402	1 117	244	188	138
CANILLA FUERA DEL TERRENO		21	6	2 037	193	46	33	24
OTRO SISTEMA		261	212	4 578	1 061	492	697	336
RURAL	315	1 135	3 283	3 979	1 114	1 713	4 095	1 752
PROCEDENCIA								
AGUA CORRIENTE DE RED	54				115			
PERFORACION	3	939	2 689	3 099	731	1 343	3 154	1 501
POZO	20	159	327	719	214	354	635	195
OTRA PROCEDENCIA	238	37	267	161	54	16	306	56
SISTEMA DE ABASTECIMIENTO								
PROVISION POR CAÑERIA DENTRO DE LA VIVIENDA	138	716	1 984	2 459	622	1 068	2 670	1 277
PROVISION FUERA DE LA VIVIENDA								
CANILLA DENTRO DEL TERRENO	25	70	194	695	221	40	242	131
CANILLA FUERA DEL TERRENO	6	29	33	236	72	35	83	37
OTRO SISTEMA	146	320	1 072	589	199	570	1 100	307

VIVIENDAS PARTICULARES OCUPADAS, POR DEPARTAMENTO. TOTAL-URBANO-RURAL. CUADRO 19: PROCEDENCIA Y SISTEMA DE ABASTECIMIENTO DE AGUA.

PROCEDENCIA Y SISTEMA DE ABASTECIMIENTO DE AGUA	PARTIDOS							
	HIPOLITO YRIGOYEN	JUNIN	LA PLATA	LAPRIDA	LAS FLORES	LEANDRO N. ALEM	LINCOLN	LOBERIA
BUENOS AIRES								
TOTAL	2 603	21 429	132 261	2 619	6 406	4 593	10 704	4 965
PROCEDENCIA								
AGUA CORRIENTE DE RED	1 198	13 855	98 341	94	2 740	422	3 804	1 975
PERFORACION	1 240	6 339	26 527	2 031	2 046	3 566	6 048	2 485
POZO	105	822	4 811	406	1 474	358	653	400
OTRA PROCEDENCIA	60	413	2 582	88	146	247	199	105
SISTEMA DE ABASTECIMIENTO								
PROVISION POR CAÑERIA DENTRO DE LA VIVIENDA	1 967	18 666	117 245	2 012	4 278	3 224	7 740	3 772
PROVISION FUERA DE LA VIVIENDA								
CANILLA DENTRO DEL TERRENO	185	1 178	7 682	146	325	350	645	292
CANILLA FUERA DEL TERRENO	23	347	1 889	37	166	37	154	63
OTRO SISTEMA	428	1 238	5 445	424	1 637	982	2 165	838
URBANO								
	2 040	17 921	128 158	1 847	5 434	3 335	6 528	2 752
PROCEDENCIA								
AGUA CORRIENTE DE RED	1 198	13 855	98 341	75	2 740	422	3 561	1 769
PERFORACION	709	3 383	23 234	1 412	1 408	2 432	2 518	883
POZO	88	433	4 234	316	1 178	293	314	75
OTRA PROCEDENCIA	45	250	2 349	44	108	188	135	25
SISTEMA DE ABASTECIMIENTO								
PROVISION POR CAÑERIA DENTRO DE LA VIVIENDA	1 555	16 418	115 257	1 441	3 708	2 355	4 995	2 171
PROVISION FUERA DE LA VIVIENDA								
CANILLA DENTRO DEL TERRENO	169	701	6 578	96	230	283	363	118
CANILLA FUERA DEL TERRENO	17	169	1 597	29	125	16	56	5
OTRO SISTEMA	299	633	4 726	281	1 371	681	1 114	458
RURAL								
	563	3 508	4 103	772	972	1 258	4 176	2 213
PROCEDENCIA								
AGUA CORRIENTE DE RED				19			243	206
PERFORACION	531	2 956	3 293	619	638	1 134	3 530	1 602
POZO	17	389	577	90	296	65	339	325
OTRA PROCEDENCIA	15	163	233	44	38	59	64	80
SISTEMA DE ABASTECIMIENTO								
PROVISION POR CAÑERIA DENTRO DE LA VIVIENDA	412	2 248	1 988	571	570	869	2 745	1 601
PROVISION FUERA DE LA VIVIENDA								
CANILLA DENTRO DEL TERRENO	16	477	1 104	50	95	67	282	174
CANILLA FUERA DEL TERRENO	6	178	292	8	41	21	98	58
OTRO SISTEMA	129	605	719	143	266	301	1 051	380

VIVIENDAS PARTICULARES OCUPADAS, POR DEPARTAMENTO. TOTAL-URBANO-RURAL. CUADRO 19: PROCEDENCIA Y SISTEMA DE ABASTECIMIENTO DE AGUA.

PROCEDENCIA Y SISTEMA DE ABASTECIMIENTO DE AGUA	PARTIDOS							
	LOBOS	LUJAN	MAGDALENA	MAIPU	MAR CHIQUITA	MARCOS PAZ	MERCEDES	MONTE
BUENOS AIRES								
TOTAL	7 868	17 458	5 931	2 778	3 344	5 009	13 799	3 619
PROCEDENCIA								
AGUA CORRIENTE DE RED	3 326	5 115	1 948	1 891		1 185	7 676	1 241
PERFORACION	3 377	10 712	3 584	479	2 887	3 088	4 962	1 861
POZO	946	1 143	281	176	360	446	866	429
OTRA PROCEDENCIA	219	488	118	232	97	290	295	88
SISTEMA DE ABASTECIMIENTO								
PROVISION POR CAÑERIA DENTRO DE LA VIVIENDA	5 962	13 849	4 688	2 000	2 351	2 867	11 161	2 883
PROVISION FUERA DE LA VIVIENDA								
CANILLA DENTRO DEL TERRENO	717	1 480	547	156	273	873	1 103	254
CANILLA FUERA DEL TERRENO	108	269	122	169	55	194	216	53
OTRO SISTEMA	1 081	1 860	574	453	665	1 075	1 319	429
URBANO								
	5 692	15 794	3 334	2 072	1 799	3 767	11 329	2 368
PROCEDENCIA								
AGUA CORRIENTE DE RED	3 326	5 115	1 825	1 828		1 185	7 676	1 241
PERFORACION	1 769	9 181	1 349	75	1 571	2 085	3 106	839
POZO	480	1 070	107	29	185	314	348	248
OTRA PROCEDENCIA	117	428	53	142	43	183	199	40
SISTEMA DE ABASTECIMIENTO								
PROVISION POR CAÑERIA DENTRO DE LA VIVIENDA	4 605	12 625	2 719	1 578	1 284	2 257	9 728	1 926
PROVISION FUERA DE LA VIVIENDA								
CANILLA DENTRO DEL TERRENO	439	1 284	379	133	152	662	682	180
CANILLA FUERA DEL TERRENO	49	202	70	149	31	167	73	34
OTRO SISTEMA	599	1 683	166	212	332	681	846	228
RURAL								
	2 176	1 664	2 597	706	1 545	1 242	2 470	1 251
PROCEDENCIA								
AGUA CORRIENTE DE RED			123	65				
PERFORACION	1 608	1 531	2 235	404	1 316	1 003	1 856	1 022
POZO	466	73	174	147	175	132	518	181
OTRA PROCEDENCIA	102	60	65	90	54	107	96	48
SISTEMA DE ABASTECIMIENTO								
PROVISION POR CAÑERIA DENTRO DE LA VIVIENDA	1 357	1 224	1 969	422	1 067	610	1 433	957
PROVISION FUERA DE LA VIVIENDA								
CANILLA DENTRO DEL TERRENO	278	196	168	23	121	211	421	74
CANILLA FUERA DEL TERRENO	59	67	52	20	24	27	143	19
OTRO SISTEMA	482	177	408	241	333	394	473	201

VIVIENDAS PARTICULARES OCUPADAS, POR DEPARTAMENTO. TOTAL-URBANO-RURAL.
CUADRO 19: PROCEDENCIA Y SISTEMA DE ABASTECIMIENTO DE AGUA.

PROCEDENCIA Y SISTEMA DE ABASTECIMIENTO DE AGUA	PARTIDOS							
	MUNICIPIO URBANO DE LA COSTA	MUNICIPIO URBANO DE M.HERMOSO	MUNICIPIO URBANO DE PINAMAR	MUNICIPIO URBANO DE V.GESELL	NAVARRO	NECOCHEA	9 DE JULIO	OLAVARRIA
BUENOS AIRES								
TOTAL	7 267	910	1 583	3 259	3 384	20 852	12 042	24 168
PROCEDENCIA								
AGUA CORRIENTE DE RED			1 203		784	11 877	5 775	10 557
PERFORACION	6 721	836	296	3 087	2 167	7 281	4 662	9 000
POZO	327	50	35	98	361	1 131	1 316	4 176
OTRA PROCEDENCIA	219	24	49	74	72	563	289	435
SISTEMA DE ABASTECIMIENTO								
PROVISION POR CAÑERIA DENTRO DE LA VIVIENDA	6 271	838	1 476	2 899	2 298	17 917	9 561	20 007
PROVISION FUERA DE LA VIVIENDA								
CANILLA DENTRO DEL TERRENO	500	41	69	196	287	1 142	577	1 676
CANILLA FUERA DEL TERRENO	109	9	10	49	45	136	173	292
OTRO SISTEMA	387	22	28	115	754	1 657	1 731	2 193
URBANO								
	5 861	834	1 298	3 259	1 962	18 472	8 205	20 043
PROCEDENCIA								
AGUA CORRIENTE DE RED			1 203		784	11 553	5 611	10 021
PERFORACION	5 447	767	55	3 087	916	5 576	1 954	6 533
POZO	246	48	5	98	218	852	512	3 198
OTRA PROCEDENCIA	168	19	35	74	44	491	128	291
SISTEMA DE ABASTECIMIENTO								
PROVISION POR CAÑERIA DENTRO DE LA VIVIENDA	5 057	775	1 230	2 899	1 385	16 232	6 887	17 112
PROVISION FUERA DE LA VIVIENDA								
CANILLA DENTRO DEL TERRENO	395	36	49	196	143	855	439	1 361
CANILLA FUERA DEL TERRENO	90	8	5	49	21	104	66	146
OTRO SISTEMA	319	15	14	115	413	1 281	813	1 424
RURAL								
	1 406	76	285		1 422	2 380	3 837	4 125
PROCEDENCIA								
AGUA CORRIENTE DE RED						324	164	536
PERFORACION	1 274	69	241		1 251	1 705	2 708	2 467
POZO	81	2	30		143	279	804	978
OTRA PROCEDENCIA	51	5	14		28	72	161	144
SISTEMA DE ABASTECIMIENTO								
PROVISION POR CAÑERIA DENTRO DE LA VIVIENDA	1 214	63	246		913	1 685	2 674	1 895
PROVISION FUERA DE LA VIVIENDA								
CANILLA DENTRO DEL TERRENO	105	5	20		144	287	138	315
CANILLA FUERA DEL TERRENO	19	1	5		24	32	107	146
OTRO SISTEMA	68	7	14		341	376	918	769

VIVIENDAS PARTICULARES OCUPADAS, POR DEPARTAMENTO. TOTAL-URBANO-RURAL. CUADRO 19: PROCEDENCIA Y SISTEMA DE ABASTECIMIENTO DE AGUA.

PROCEDENCIA Y SISTEMA DE ABASTECIMIENTO DE AGUA	PARTIDOS							
	PATAGONES	PEHUAJO	PELLEGRINI	PERGAMINO	PILA	PILAR	PUAN	RAMALLO
BUENOS AIRES								
TOTAL	6 700	10 653	3 662	23 553	854	20 340	5 614	6 205
PROCEDENCIA								
AGUA CORRIENTE DE RED	4 188	5 364	784	13 945		2 237	1 002	3 798
PERFORACION	451	3 022	2 599	8 060	639	15 375	4 020	1 773
POZO	1 192	1 744	193	1 057	171	1 430	537	389
OTRA PROCEDENCIA	869	523	86	491	44	1 298	55	245
SISTEMA DE ABASTECIMIENTO								
PROVISION POR CAÑERIA DENTRO DE LA VIVIENDA	4 306	7 602	2 770	19 571	615	11 646	4 497	4 731
PROVISION FUERA DE LA VIVIENDA								
CANILLA DENTRO DEL TERRENO	800	584	219	1 562	55	4 541	595	685
CANILLA FUERA DEL TERRENO	469	411	42	516	17	948	76	180
OTRO SISTEMA	1 125	2 056	631	1 904	167	3 205	446	609
URBANO								
	3 755	8 016	2 765	19 120		17 077	2 793	4 916
PROCEDENCIA								
AGUA CORRIENTE DE RED	3 502	5 137	745	13 084		2 237	1 002	3 798
PERFORACION	17	1 487	1 826	4 963		12 597	1 644	689
POZO	55	1 086	143	728		1 176	132	268
OTRA PROCEDENCIA	181	306	51	345		1 067	15	161
SISTEMA DE ABASTECIMIENTO								
PROVISION POR CAÑERIA DENTRO DE LA VIVIENDA	2 735	5 960	2 124	16 583		9 405	2 307	3 960
PROVISION FUERA DE LA VIVIENDA								
CANILLA DENTRO DEL TERRENO	428	523	175	1 014		4 091	349	508
CANILLA FUERA DEL TERRENO	384	386	32	421		884	30	92
OTRO SISTEMA	208	1 147	434	1 102		2 697	107	356
RURAL								
	2 945	2 637	897	4 433	854	3 263	2 821	1 289
PROCEDENCIA								
AGUA CORRIENTE DE RED	686	227	39	861				
PERFORACION	434	1 535	773	3 097	639	2 778	2 376	1 084
POZO	1 137	658	50	329	171	254	405	121
OTRA PROCEDENCIA	688	217	35	146	44	231	40	84
SISTEMA DE ABASTECIMIENTO								
PROVISION POR CAÑERIA DENTRO DE LA VIVIENDA	1 571	1 642	646	2 988	615	2 241	2 190	771
PROVISION FUERA DE LA VIVIENDA								
CANILLA DENTRO DEL TERRENO	372	61	44	548	55	450	246	177
CANILLA FUERA DEL TERRENO	85	25	10	95	17	64	46	88
OTRO SISTEMA	917	909	197	802	167	508	339	253

VIVIENDAS PARTICULARES OCUPADAS, POR DEPARTAMENTO. TOTAL-URBANO-RURAL.
CUADRO 19: PROCEDENCIA Y SISTEMA DE ABASTECIMIENTO DE AGUA.

PROCEDENCIA Y SISTEMA DE ABASTECIMIENTO DE AGUA	PARTIDOS							
	RAUCH	RIVADAVIA	ROJAS	ROQUE PEREZ	SAAVEDRA	SALADILLO	SALIQUELO	SALTO
BUENOS AIRES								
TOTAL	3 862	3 761	6 258	2 787	5 420	7 186	2 075	7 349
PROCEDENCIA								
AGUA CORRIENTE DE RED	1 834	64	3 434		2 810	2 735		3 312
PERFORACION	1 599	3 313	2 371	2 476	1 936	3 489	1 982	3 337
POZO	356	260	304	247	603	718	27	530
OTRA PROCEDENCIA	73	124	149	64	71	244	66	170
SISTEMA DE ABASTECIMIENTO								
PROVISION POR CAÑERIA DENTRO DE LA VIVIENDA	2 884	2 597	5 209	1 903	4 732	4 988	1 559	5 809
PROVISION FUERA DE LA VIVIENDA								
CANILLA DENTRO DEL TERRENO	218	302	278	274	455	491	165	684
CANILLA FUERA DEL TERRENO	50	96	52	63	37	84	28	136
OTRO SISTEMA	710	766	719	547	196	1 623	323	720
URBANO								
	2 430	1 985	4 236	1 645	3 845	4 652	1 597	5 247
PROCEDENCIA								
AGUA CORRIENTE DE RED	1 834		3 000		2 810	2 574		2 866
PERFORACION	431	1 853	1 005	1 474	697	1 601	1 526	1 906
POZO	147	95	139	126	310	311	15	360
OTRA PROCEDENCIA	18	37	92	45	28	166	56	115
SISTEMA DE ABASTECIMIENTO								
PROVISION POR CAÑERIA DENTRO DE LA VIVIENDA	1 926	1 435	3 597	1 188	3 472	3 386	1 231	4 310
PROVISION FUERA DE LA VIVIENDA								
CANILLA DENTRO DEL TERRENO	157	206	192	132	252	305	88	406
CANILLA FUERA DEL TERRENO	23	45	37	35	21	38	21	116
OTRO SISTEMA	324	299	410	290	100	923	257	415
RURAL								
	1 432	1 776	2 022	1 142	1 575	2 534	478	2 102
PROCEDENCIA								
AGUA CORRIENTE DE RED		64	434			161		446
PERFORACION	1 168	1 460	1 366	1 002	1 239	1 888	456	1 431
POZO	209	165	165	121	293	407	12	170
OTRA PROCEDENCIA	55	87	57	19	43	78	10	55
SISTEMA DE ABASTECIMIENTO								
PROVISION POR CAÑERIA DENTRO DE LA VIVIENDA	958	1 162	1 612	715	1 260	1 602	328	1 499
PROVISION FUERA DE LA VIVIENDA								
CANILLA DENTRO DEL TERRENO	61	96	86	142	203	186	77	278
CANILLA FUERA DEL TERRENO	27	51	15	28	16	46	7	20
OTRO SISTEMA	386	467	309	257	96	700	66	305

VIVIENDAS PARTICULARES OCUPADAS, POR DEPARTAMENTO. TOTAL-URBANO-RURAL. CUADRO 19: PROCEDENCIA Y SISTEMA DE ABASTECIMIENTO DE AGUA.

PROCEDENCIA Y SISTEMA DE ABASTECIMIENTO DE AGUA	PARTIDOS							
	SAN ANDRES DE GILES	SAN ANTONIO DE ARECO	SAN CAYETANO	SAN NICOLAS	SAN PEDRO	SAN VICENTE	SUIPACHA	TANDIL
BUENOS AIRES								
TOTAL	4 698	4 434	2 602	28 388	11 229	13 764	2 117	25 110
PROCEDENCIA								
AGUA CORRIENTE DE RED	779	1 857	6	14 176	6 557	11	632	12 787
PERFORACION	3 368	2 181	2 382	12 484	3 645	12 260	1 255	7 713
POZO	348	340	172	993	523	834	181	3 544
OTRA PROCEDENCIA	203	56	42	735	504	659	49	1 066
SISTEMA DE ABASTECIMIENTO								
PROVISION POR CAÑERIA DENTRO DE LA VIVIENDA	3 409	3 719	2 082	21 393	8 069	8 239	1 588	21 113
PROVISION FUERA DE LA VIVIENDA								
CANILLA DENTRO DEL TERRENO	440	295	229	3 937	1 628	2 490	192	1 743
CANILLA FUERA DEL TERRENO	245	40	17	845	298	500	22	387
OTRO SISTEMA	604	380	274	2 213	1 234	2 535	315	1 867
URBANO	2 836	3 468	1 804	26 895	8 032	12 875	1 323	22 377
PROCEDENCIA								
AGUA CORRIENTE DE RED	779	1 857	6	14 176	6 557	11	632	12 787
PERFORACION	1 874	1 353	1 644	11 307	913	11 484	545	5 994
POZO	114	219	130	801	305	767	126	2 745
OTRA PROCEDENCIA	69	39	24	611	257	613	20	851
SISTEMA DE ABASTECIMIENTO								
PROVISION POR CAÑERIA DENTRO DE LA VIVIENDA	2 309	2 987	1 366	20 718	6 309	7 722	1 041	19 362
PROVISION FUERA DE LA VIVIENDA								
CANILLA DENTRO DEL TERRENO	210	242	199	3 578	1 114	2 426	85	1 345
CANILLA FUERA DEL TERRENO	57	16	8	830	146	481	7	256
OTRO SISTEMA	260	223	231	1 769	463	2 246	190	1 414
RURAL	1 862	966	798	1 493	3 197	889	794	2 733
PROCEDENCIA								
AGUA CORRIENTE DE RED								
PERFORACION	1 494	828	738	1 177	2 732	776	710	1 719
POZO	234	121	42	192	218	67	55	799
OTRA PROCEDENCIA	134	17	18	124	247	46	29	215
SISTEMA DE ABASTECIMIENTO								
PROVISION POR CAÑERIA DENTRO DE LA VIVIENDA	1 100	732	716	675	1 760	517	547	1 751
PROVISION FUERA DE LA VIVIENDA								
CANILLA DENTRO DEL TERRENO	230	53	30	359	514	64	107	398
CANILLA FUERA DEL TERRENO	188	24	9	15	152	19	15	131
OTRO SISTEMA	344	157	43	444	771	289	125	453

VIVIENDAS PARTICULARES OCUPADAS, POR DEPARTAMENTO. TOTAL-URBANO-RURAL. CUADRO 19: PROCEDENCIA Y SISTEMA DE ABASTECIMIENTO DE AGUA.

PROCEDENCIA Y SISTEMA DE ABASTECIMIENTO DE AGUA	PARTIDOS							
	TAPALQUE	TORDILLO	TORNQUIST	TRENQUE LAUQUEN	TRES ARROYOS	25 DE MAYO	VILLARINO	ZARATE
BUENOS AIRES								
TOTAL	2 296	403	2 981	9 172	16 024	9 942	6 193	20 063
PROCEDENCIA								
AGUA CORRIENTE DE RED			1 667	1 699	9 847	3 703	720	16 601
PERFORACION	2 056	264	920	6 035	3 951	5 152	3 715	2 566
POZO	178	68	323	1 022	1 993	699	1 150	408
OTRA PROCEDENCIA	62	71	71	416	233	388	608	488
SISTEMA DE ABASTECIMIENTO								
PROVISION POR CAÑERIA DENTRO DE LA VIVIENDA	1 548	194	2 578	7 396	13 810	7 130	3 624	15 475
PROVISION FUERA DE LA VIVIENDA								
CANILLA DENTRO DEL TERRENO	122	24	253	339	1 127	501	486	2 874
CANILLA FUERA DEL TEPRENO	21	12	27	100	163	102	227	609
OTRO SISTEMA	605	173	123	1 337	924	2 209	1 856	1 105
URBANO								
	1 365		1 394	7 224	12 834	6 175	2 727	18 538
PROCEDENCIA								
AGUA CORRIENTE DE RED			1 348	1 699	9 847	3 703	574	16 479
PERFORACION	1 223		15	4 810	1 709	2 052	1 749	1 503
POZO	109		8	584	1 090	247	261	256
OTRA PROCEDENCIA	33		23	131	188	173	143	300
SISTEMA DE ABASTECIMIENTO								
PROVISION POR CAÑERIA DENTRO DE LA VIVIENDA	922		1 221	5 999	11 095	4 805	1 821	14 801
PROVISION FUERA DE LA VIVIENDA								
CANILLA DENTRO DEL TERRENO	98		137	268	966	308	227	2 551
CANILLA FUERA DEL TERRENO	5		18	91	140	74	123	516
OTRO SISTEMA	340		18	866	633	988	556	670
RURAL								
	931	403	1 587	1 948	3 190	3 767	3 466	1 525
PROCEDENCIA								
AGUA CORRIENTE DE RED			319				146	122
PERFORACION	833	264	905	1 225	2 242	3 100	1 966	1 063
POZO	69	68	315	438	903	452	889	152
OTRA PROCEDENCIA	29	71	48	285	45	215	465	188
SISTEMA DE ABASTECIMIENTO								
PROVISION POR CAÑERIA DENTRO DE LA VIVIENDA	626	194	1 357	1 397	2 715	2 325	1 803	674
PROVISION FUERA DE LA VIVIENDA								
CANILLA DENTRO DEL TERRENO	24	24	116	71	161	193	259	323
CANILLA FUERA DEL TERRENO	16	12	9	9	23	28	104	93
OTRO SISTEMA	265	173	105	471	291	1 221	1 300	435

VIVIENDAS PARTICULARES OCUPADAS, POR DEPARTAMENTO. TOTAL-URBANO-RURAL. CUADRO 19: PROCEDENCIA Y SISTEMA DE ABASTECIMIENTO DE AGUA.

PROCEDENCIA Y SISTEMA DE ABASTECIMIENTO DE AGUA	TOTAL	DEPARTAMENTOS							
		AMBATO	ANCASTI	ANDAL-GALA	ANTOFAG. DE LA SIERRA	BELEN	CAPAYAN	CAPITAL	EL ALTO
CATAMARCA									
TOTAL	42 868	771	644	2 418	210	3 729	2 076	15 188	762
PROCEDENCIA									
AGUA CORRIENTE DE RED	27 175	343	45	1 323	49	1 733	1 117	13 197	137
PERFORACION	1 931	28	3	91		47	172	59	32
POZO	2 268	14	39	151	23	387	96	50	157
OTRA PROCEDENCIA	11 494	386	557	853	138	1 562	691	1 882	436
SISTEMA DE ABASTECIMIENTO									
PROVISION POR CAÑERIA DENTRO DE LA VIVIENDA	20 357	222	25	936	4	994	696	12 053	97
PROVISION FUERA DE LA VIVIENDA									
CANILLA DENTRO DEL TERRENO	6 648	165	33	337	44	540	489	1 319	82
CANILLA FUERA DEL TERRENO	2 914	30	2	257	1	271	67	415	4
OTRO SISTEMA	12 949	354	584	888	161	1 924	824	1 401	579
URBANO									
	23 634			1 428		1 536		15 048	
PROCEDENCIA									
AGUA CORRIENTE DE RED	19 983			951		1 281		13 104	
PERFORACION	89			2		8		59	
POZO	413			96		88		47	
OTRA PROCEDENCIA	3 149			379		159		1 838	
SISTEMA DE ABASTECIMIENTO									
PROVISION POR CAÑERIA DENTRO DE LA VIVIENDA	16 391			719		734		12 021	
PROVISION FUERA DE LA VIVIENDA									
CANILLA DENTRO DEL TERRENO	2 955			112		368		1 289	
CANILLA FUERA DEL TERRENO	1 433			203		186		381	
OTRO SISTEMA	2 855			394		248		1 357	
RURAL									
	19 234	771	644	990	210	2 193	2 076	140	762
PROCEDENCIA									
AGUA CORRIENTE DE RED	7 192	343	45	372	49	452	1 117	93	137
PERFORACION	1 842	28	3	89		39	172		32
POZO	1 855	14	39	55	23	299	96	3	157
OTRA PROCEDENCIA	8 345	386	557	474	138	1 403	691	44	436
SISTEMA DE ABASTECIMIENTO									
PROVISION POR CAÑERIA DENTRO DE LA VIVIENDA	3 966	222	25	217	4	260	696	32	97
PROVISION FUERA DE LA VIVIENDA									
CANILLA DENTRO DEL TERRENO	3 693	165	33	225	44	172	489	30	82
CANILLA FUERA DEL TERRENO	1 481	30	2	54	1	85	67	34	4
OTRO SISTEMA	10 094	354	584	494	161	1 676	824	44	579

VIVIENDAS PARTICULARES OCUPADAS, POR DEPARTAMENTO. TOTAL-URBANO-RURAL. CUADRO 19: PROCEDENCIA Y SISTEMA DE ABASTECIMIENTO DE AGUA.

PROCEDENCIA Y SISTEMA DE ABASTECIMIENTO DE AGUA	DEPARTAMENTOS							
	FRAY MAMERTO ESQUIU	LA PAZ	PACLIN	POMAN	SANTA MARIA	SANTA ROSA	TINOGASTA	VALLE VIEJO
CATAMARCA								
TOTAL	1 296	2 855	736	1 367	2 967	1 467	3 951	2 431
PROCEDENCIA								
AGUA CORRIENTE DE RED	965	879	312	961	1 716	492	1 935	1 971
PERFORACION	2	893	22	4	163	244	96	75
POZO	48	375	12	48	151	235	439	43
OTRA PROCEDENCIA	281	708	390	354	937	496	1 481	342
SISTEMA DE ABASTECIMIENTO								
PROVISION POR CAÑERIA DENTRO DE LA VIVIENDA	681	590	188	463	812	199	1 146	1 251
PROVISION FUERA DE LA VIVIENDA								
CANILLA DENTRO DEL TERRENO	293	461	158	502	921	233	659	412
CANILLA FUERA DEL TERRENO	74	617	13	29	169	217	360	388
OTRO SISTEMA	248	1 187	377	373	1 065	818	1 786	380
URBANO		742			1 121		1 686	2 073
PROCEDENCIA								
AGUA CORRIENTE DE RED		683			1 010		1 168	1 786
PERFORACION		2			2		11	5
POZO					3		144	35
OTRA PROCEDENCIA		57			106		363	247
SISTEMA DE ABASTECIMIENTO								
PROVISION POR CAÑERIA DENTRO DE LA VIVIENDA		345			617		800	1 155
PROVISION FUERA DE LA VIVIENDA								
CANILLA DENTRO DEL TERRENO		237			377		288	284
CANILLA FUERA DEL TERRENO		97			51		144	371
OTRO SISTEMA		63			76		454	263
RURAL	1 296	2 113	736	1 367	1 846	1 467	2 265	358
PROCEDENCIA								
AGUA CORRIENTE DE RED	965	196	312	961	706	492	767	185
PERFORACION	2	891	22	4	161	244	85	70
POZO	48	375	12	48	148	235	295	8
OTRA PROCEDENCIA	281	651	390	354	831	496	1 118	95
SISTEMA DE ABASTECIMIENTO								
PROVISION POR CAÑERIA DENTRO DE LA VIVIENDA	681	245	188	463	195	199	346	96
PROVISION FUERA DE LA VIVIENDA								
CANILLA DENTRO DEL TERRENO	293	224	158	502	544	233	371	128
CANILLA FUERA DEL TERRENO	74	520	13	29	118	217	216	17
OTRO SISTEMA	248	1 124	377	373	989	818	1 332	117

VIVIENDAS PARTICULARES OCUPADAS, POR DEPARTAMENTO. TOTAL-URBANO-RURAL. CUADRO 19: PROCEDENCIA Y SISTEMA DE ABASTECIMIENTO DE AGUA.

PROCEDENCIA Y SISTEMA DE ABASTECIMIENTO DE AGUA	TOTAL	DEPARTAMENTOS							
		CALAMUCHITA	CAPITAL	COLON	CRUZ DEL EJE	GENERAL ROCA	GENERAL SAN MARTIN	ISCHILIN	JUAREZ CELMAN
CORDOBA									
TOTAL	610 111	10 193	235 983	23 427	10 821	8 238	26 044	6 340	12 547
PROCEDENCIA									
AGUA CORRIENTE DE RED	399 152	6 644	210 761	13 710	5 378		13 572	4 204	7 598
PERFORACION	104 201	265	9 145	1 575	427	6 651	10 626	116	3 726
POZO	61 455	1 976	6 176	3 976	2 088	856	573	852	780
OTRA PROCEDENCIA	45 303	1 308	9 901	4 166	2 928	731	1 273	1 168	443
SISTEMA DE ABASTECIMIENTO									
PROVISION POR CAÑERIA DENTRO DE LA VIVIENDA	465 358	6 748	203 545	16 675	5 470	5 481	20 087	3 523	8 788
PROVISION FUERA DE LA VIVIENDA									
CANILLA DENTRO DEL TERRENO	52 210	1 133	17 230	2 035	506	619	2 292	639	1 834
CANILLA FUERA DEL TERRENO	17 041	159	6 678	821	585	116	808	581	245
OTRO SISTEMA	75 502	2 153	8 530	3 896	4 260	2 022	2 857	1 597	1 680
URBANO	493 830	5 782	231 235	16 777	7 158	4 669	20 268	4 773	8 198
PROCEDENCIA									
AGUA CORRIENTE DE RED	374 958	5 065	209 887	11 739	4 919		12 247	3 896	6 912
PERFORACION	67 225	53	8 872	1 073	89	3 844	6 979	40	808
POZO	28 245	453	4 711	2 169	1 211	405	156	199	268
OTRA PROCEDENCIA	23 402	211	7 765	1 796	939	420	886	638	210
SISTEMA DE ABASTECIMIENTO									
PROVISION POR CAÑERIA DENTRO DE LA VIVIENDA	410 136	4 706	201 590	13 532	4 792	3 434	16 705	3 197	6 178
PROVISION FUERA DE LA VIVIENDA									
CANILLA DENTRO DEL TERRENO	39 207	638	16 880	1 408	331	371	1 436	530	1 191
CANILLA FUERA DEL TERRENO	12 788	91	6 603	502	470	65	533	348	158
OTRO SISTEMA	31 699	347	6 162	1 335	1 565	799	1 594	698	671
RURAL	116 281	4 411	4 748	6 650	3 663	3 569	5 776	1 567	4 349
PROCEDENCIA									
AGUA CORRIENTE DE RED	24 194	1 579	874	1 971	459		1 325	308	686
PERFORACION	36 976	212	273	502	338	2 807	3 647	76	2 918
POZO	33 210	1 523	1 465	1 807	877	451	417	653	512
OTRA PROCEDENCIA	21 901	1 097	2 136	2 370	1 989	311	387	530	233
SISTEMA DE ABASTECIMIENTO									
PROVISION POR CAÑERIA DENTRO DE LA VIVIENDA	55 222	2 042	1 955	3 143	678	2 047	3 382	326	2 610
PROVISION FUERA DE LA VIVIENDA									
CANILLA DENTRO DEL TERRENO	13 003	495	350	627	175	248	856	109	643
CANILLA FUERA DEL TERRENO	4 253	68	75	319	115	51	275	233	87
OTRO SISTEMA	43 803	1 806	2 368	2 561	2 695	1 223	1 263	899	1 009

VIVIENDAS PARTICULARES OCUPADAS, POR DEPARTAMENTO. TOTAL-URBANO-RURAL. CUADRO 19: PROCEDENCIA Y SISTEMA DE ABASTECIMIENTO DE AGUA.

PROCEDENCIA Y SISTEMA DE ABASTECIMIENTO DE AGUA	DEPARTAMENTOS								
	MARCOS JUAREZ	MINAS	POCHO	PRES. R. SAENZ PEÑA	PUNILLA	RIO CUARTO	RIO PRIMERO	RIO SECO	RIO SEGUNDO
CORDOBA									
TOTAL	26 956	1 241	1 329	9 027	26 841	50 737	8 805	2 408	19 511
PROCEDENCIA									
AGUA CORRIENTE DE RED		175	242		22 162	28 823	3 300	758	12 178
PERFORACION	20 102	16	83	5 184	328	15 815	2 517	136	5 024
POZO	5 989	678	510	3 057	2 379	4 200	2 390	970	1 623
OTRA PROCEDENCIA	865	372	494	786	1 972	1 899	598	544	686
SISTEMA DE ABASTECIMIENTO									
PROVISION POR CAÑERIA DENTRO DE LA VIVIENDA	21 042	196	272	6 125	22 818	37 423	3 970	530	13 143
PROVISION FUERA DE LA VIVIENDA									
CANILLA DENTRO DEL TERRENO	2 116	28	75	538	1 585	5 902	1 295	211	2 743
CANILLA FUERA DEL TERRENO	461	35	67	94	338	968	383	232	316
OTRO SISTEMA	3 337	982	915	2 270	2 100	6 444	3 157	1 435	3 309
URBANO	21 741			5 835	23 936	40 151	2 642		13 753
PROCEDENCIA									
AGUA CORRIENTE DE RED					20 982	26 738	1 774		10 304
PERFORACION	16 738			3 132	166	10 253	529		2 587
POZO	4 431			2 143	1 747	2 038	131		539
OTRA PROCEDENCIA	572			560	1 041	1 122	208		323
SISTEMA DE ABASTECIMIENTO									
PROVISION POR CAÑERIA DENTRO DE LA VIVIENDA	17 181			4 273	21 025	30 729	1 666		10 154
PROVISION FUERA DE LA VIVIENDA									
CANILLA DENTRO DEL TERRENO	1 621			246	1 458	4 109	457		1 908
CANILLA FUERA DEL TERRENO	337			21	324	735	22		161
OTRO SISTEMA	2 602			1 295	1 129	4 578	497		1 530
RURAL	5 215	1 241	1 329	3 192	2 905	10 586	6 163	2 408	5 758
PROCEDENCIA									
AGUA CORRIENTE DE RED		175	242		1 180	2 085	1 526	758	1 874
PERFORACION	3 364	16	83	2 052	162	5 562	1 988	136	2 437
POZO	1 558	678	510	914	632	2 162	2 259	970	1 084
OTRA PROCEDENCIA	293	372	494	226	931	777	390	544	363
SISTEMA DE ABASTECIMIENTO									
PROVISION POR CAÑERIA DENTRO DE LA VIVIENDA	3 861	196	272	1 852	1 793	6 694	2 304	530	2 989
PROVISION FUERA DE LA VIVIENDA									
CANILLA DENTRO DEL TERRENO	495	28	75	292	127	1 793	838	211	835
CANILLA FUERA DEL TERRENO	124	35	67	73	14	233	361	232	155
OTRO SISTEMA	735	982	915	975	971	1 866	2 660	1 435	1 779

VIVIENDAS PARTICULARES OCUPADAS, POR DEPARTAMENTO. TOTAL-URBANO-RURAL.
CUADRO 19: PROCEDENCIA Y SISTEMA DE ABASTECIMIENTO DE AGUA.

PROCEDENCIA Y SISTEMA DE ABASTECIMIENTO DE AGUA	DEPARTAMENTOS								
	SAN ALBERTO	SAN JAVIER	SAN JUSTO	SANTA MARIA	SOBRE-MONTE	TERCERO ARRIBA	TOTORAL	TULUMBA	UNION
CORDOBA									
TOTAL	5 003	8 583	43 844	14 822	1 064	24 842	3 124	2 976	25 405
PROCEDENCIA									
AGUA CORRIENTE DE RED	2 111	5 793	20 815	9 799	293	20 432	1 456	929	8 019
PERFORACION	112	167	12 419	371	26	2 559	242	93	6 476
POZO	1 361	898	6 874	2 131	604	1 241	868	1 099	7 306
OTRA PROCEDENCIA	1 419	1 725	3 736	2 521	141	610	558	855	3 604
SISTEMA DE ABASTECIMIENTO									
PROVISION POR CAÑERIA DENTRO DE LA VIVIENDA	1 974	4 901	33 296	9 965	284	19 934	1 542	544	17 082
PROVISION FUERA DE LA VIVIENDA									
CANILLA DENTRO DEL TERRENO	263	766	3 301	1 426	81	2 938	370	290	1 994
CANILLA FUERA DEL TERRENO	296	718	1 228	450	109	279	222	255	597
OTRO SISTEMA	2 470	2 198	6 019	2 981	590	1 691	990	1 887	5 732
URBANO	2 063	4 992	32 236	9 700		19 898	906		17 117
PROCEDENCIA									
AGUA CORRIENTE DE RED	1 656	4 433	18 390	8 458		19 066	850		7 642
PERFORACION	13	14	8 090	67		338	3		3 537
POZO	188	163	3 084	400		204	9		3 596
OTRA PROCEDENCIA	206	382	2 672	775		290	44		2 342
SISTEMA DE ABASTECIMIENTO									
PROVISION POR CAÑERIA DENTRO DE LA VIVIENDA	1 462	3 833	27 391	7 850		17 145	728		12 565
PROVISION FUERA DE LA VIVIENDA									
CANILLA DENTRO DEL TERRENO	125	344	1 824	939		2 092	95		1 204
CANILLA FUERA DEL TERRENO	153	456	788	363		131	45		482
OTRO SISTEMA	323	359	2 233	548		530	38		2 866
RURAL	2 940	3 591	11 608	5 122	1 064	4 944	2 218	2 976	8 288
PROCEDENCIA									
AGUA CORRIENTE DE RED	455	1 360	2 425	1 341	293	1 366	606	929	377
PERFORACION	99	153	4 329	304	26	2 221	239	93	2 939
POZO	1 173	735	3 790	1 731	604	1 037	859	1 099	3 710
OTRA PROCEDENCIA	1 213	1 343	1 064	1 746	141	320	514	855	1 262
SISTEMA DE ABASTECIMIENTO									
PROVISION POR CAÑERIA DENTRO DE LA VIVIENDA	512	1 068	5 905	2 115	284	2 789	814	544	4 517
PROVISION FUERA DE LA VIVIENDA									
CANILLA DENTRO DEL TERRENO	138	422	1 477	487	81	846	275	290	790
CANILLA FUERA DEL TERRENO	143	262	440	87	109	148	177	255	115
OTRO SISTEMA	2 147	1 839	3 786	2 433	590	1 161	952	1 887	2 866

VIVIENDAS PARTICULARES OCUPADAS, POR DEPARTAMENTO. TOTAL-URBANO-RURAL.
CUADRO 19: PROCEDENCIA Y SISTEMA DE ABASTECIMIENTO DE AGUA.

PROCEDENCIA Y SISTEMA DE ABASTECIMIENTO DE AGUA	TOTAL	DEPARTAMENTOS							
		BELLA VISTA	BERON DE ASTRADA	CAPITAL	CONCEP-CION	CURUZU CUATIA	EMPEDRA-DO	ESQUINA	GENERAL ALVEAR
CORRIENTES									
TOTAL	140 198	5 616	540	39 129	2 765	8 410	2 909	5 201	1 753
PROCEDENCIA									
AGUA CORRIENTE DE RED	66 236	1 685	157	27 921	531	4 935	701	1 373	790
PERFORACION	13 029	811	46	1 419	152	930	175	879	64
POZO	35 762	906	210	5 140	1 200	1 014	1 386	1 701	741
OTRA PROCEDENCIA	25 171	2 214	127	4 649	882	1 531	647	1 248	158
SISTEMA DE ABASTECIMIENTO									
PROVISION POR CAÑERIA DENTRO DE LA VIVIENDA	51 777	1 600	54	21 356	332	3 391	450	1 376	579
PROVISION FUERA DE LA VIVIENDA									
CANILLA DENTRO DEL TERRENO	13 551	275	102	4 693	255	801	200	205	229
CANILLA FUERA DEL TERRENO	10 765	167	47	3 266	105	1 584	197	257	62
OTRO SISTEMA	64 105	3 574	337	9 814	2 073	2 634	2 062	3 363	883
URBANO	91 671	3 238		37 646	489	5 608	1 037	2 374	1 296
PROCEDENCIA									
AGUA CORRIENTE DE RED	62 020	1 685		27 733	338	4 710	627	1 373	757
PERFORACION	5 120	206		1 180	2	53	31	281	20
POZO	13 176	65		4 467	38	326	230	386	406
OTRA PROCEDENCIA	11 355	1 282		4 266	111	519	149	334	113
SISTEMA DE ABASTECIMIENTO									
PROVISION POR CAÑERIA DENTRO DE LA VIVIENDA	46 040	1 419		21 179	159	2 837	390	1 199	540
PROVISION FUERA DE LA VIVIENDA									
CANILLA DENTRO DEL TERRENO	10 342	229		4 510	126	534	106	140	196
CANILLA FUERA DEL TERRENO	9 738	137		3 242	57	1 482	182	236	51
OTRO SISTEMA	25 551	1 453		8 715	147	755	359	799	509
RURAL	48 527	2 378	540	1 483	2 276	2 802	1 872	2 827	457
PROCEDENCIA									
AGUA CORRIENTE DE RED	4 216		157	188	193	225	74		33
PERFORACION	7 909	605	46	239	150	877	144	598	44
POZO	22 586	841	210	673	1 162	688	1 156	1 315	335
OTRA PROCEDENCIA	13 816	932	127	383	771	1 012	498	914	45
SISTEMA DE ABASTECIMIENTO									
PROVISION POR CAÑERIA DENTRO DE LA VIVIENDA	5 737	181	54	177	173	554	60	177	39
PROVISION FUERA DE LA VIVIENDA									
CANILLA DENTRO DEL TERRENO	3 209	46	102	183	129	267	94	65	33
CANILLA FUERA DEL TERRENO	1 027	30	47	24	48	102	15	21	11
OTRO SISTEMA	38 554	2 121	337	1 099	1 926	1 879	1 703	2 564	374

VIVIENDAS PARTICULARES OCUPADAS, POR DEPARTAMENTO. TOTAL-URBANO-RURAL. CUADRO 19: PROCEDENCIA Y SISTEMA DE ABASTECIMIENTO DE AGUA.

PROCEDENCIA Y SISTEMA DE ABASTECIMIENTO DE AGUA	DEPARTAMENTOS								
	GENERAL PAZ	GOYA	ITATI	ITUZAINGO	LAVALLE	MBURUCUYA	MERCEDES	MONTE CASEROS	PASO DE LOS LIBRES
CORRIENTES									
TOTAL	3 023	15 263	1 354	4 174	3 965	1 698	6 859	5 942	6 905
PROCEDENCIA									
AGUA CORRIENTE DE RED	691	6 166	523	1 556	861	330	4 106	3 273	3 486
PERFORACION	77	3 768	72	165	423	31	664	793	700
POZO	1 851	2 454	420	1 642	1 488	1 152	695	1 142	1 768
OTRA PROCEDENCIA	404	2 875	339	811	1 193	185	1 394	734	951
SISTEMA DE ABASTECIMIENTO									
PROVISION POR CAÑERIA DENTRO DE LA VIVIENDA	412	5 318	268	1 148	664	264	2 520	3 129	3 590
PROVISION FUERA DE LA VIVIENDA									
CANILLA DENTRO DEL TERRENO	271	1 013	290	596	311	93	761	460	313
CANILLA FUERA DEL TERRENO	72	1 495	43	130	204	12	1 428	537	316
OTRO SISTEMA	2 268	7 437	753	2 300	2 786	1 329	2 150	1 816	2 686
URBANO	659	10 471	673	1 741	1 030	701	4 596	3 979	5 310
PROCEDENCIA									
AGUA CORRIENTE DE RED	290	6 166	523	1 326	662	330	3 641	2 943	3 486
PERFORACION	7	2 338		6	39	4	125	113	301
POZO	318	754	84	238	175	325	273	521	936
OTRA PROCEDENCIA	44	1 213	66	171	154	42	557	402	587
SISTEMA DE ABASTECIMIENTO									
PROVISION POR CAÑERIA DENTRO DE LA VIVIENDA	219	4 930	221	876	367	231	2 034	2 406	3 270
PROVISION FUERA DE LA VIVIENDA									
CANILLA DENTRO DEL TERRENO	70	917	274	376	179	88	448	256	267
CANILLA FUERA DEL TERRENO	9	1 464	29	98	153	12	1 279	517	293
OTRO SISTEMA	361	3 160	149	391	331	370	835	800	1 480
RURAL	2 364	4 792	681	2 433	2 935	997	2 263	1 963	1 595
PROCEDENCIA									
AGUA CORRIENTE DE RED	401			230	199		465	330	
PERFORACION	70	1 430	72	159	384	27	539	680	399
POZO	1 533	1 700	336	1 404	1 313	827	422	621	832
OTRA PROCEDENCIA	360	1 662	273	640	1 039	143	837	332	364
SISTEMA DE ABASTECIMIENTO									
PROVISION POR CAÑERIA DENTRO DE LA VIVIENDA	193	388	47	272	297	33	486	723	320
PROVISION FUERA DE LA VIVIENDA									
CANILLA DENTRO DEL TERRENO	201	96	16	220	132	5	313	204	46
CANILLA FUERA DEL TERRENO	63	31	14	32	51		149	20	23
OTRO SISTEMA	1 907	4 277	604	1 909	2 455	959	1 315	1 016	1 206

VIVIENDAS PARTICULARES OCUPADAS, POR DEPARTAMENTO. TOTAL-URBANO-RURAL. CUADRO 19: PROCEDENCIA Y SISTEMA DE ABASTECIMIENTO DE AGUA.

PROCEDENCIA Y SISTEMA DE ABASTECIMIENTO DE AGUA	DEPARTAMENTOS							
	SALADAS	SAN COSME	SAN LUIS DEL PALMAR	SAN MARTIN	SAN MIGUEL	SAN ROQUE	SANTO TOME	SAUCE
CORRIENTES								
TOTAL	3 554	1 927	2 977	2 484	1 761	3 363	6 704	1 922
PROCEDENCIA								
AGUA CORRIENTE DE RED	862	607	383	826	413	1 222	2 132	706
PERFORACION	244	121	59	176	67	271	374	548
POZO	1 697	785	1 757	1 144	819	1 132	3 413	105
OTRA PROCEDENCIA	751	414	778	338	462	738	785	563
SISTEMA DE ABASTECIMIENTO								
PROVISION POR CAÑERIA DENTRO DE LA VIVIENDA	684	371	334	716	200	599	1 940	482
PROVISION FUERA DE LA VIVIENDA								
CANILLA DENTRO DEL TERRENO	170	272	134	235	255	596	766	255
CANILLA FUERA DEL TERRENO	186	90	10	85	14	239	88	131
OTRO SISTEMA	2 514	1 194	2 499	1 448	1 292	1 929	3 910	1 054
URBANO	1 547		1 059	981	452	920	4 763	1 101
PROCEDENCIA								
AGUA CORRIENTE DE RED	708		383	605	275	632	2 121	706
PERFORACION	115		23	13	11	8	81	163
POZO	502		517	267	62	196	2 062	28
OTRA PROCEDENCIA	222		136	96	104	84	499	204
SISTEMA DE ABASTECIMIENTO								
PROVISION POR CAÑERIA DENTRO DE LA VIVIENDA	560		316	468	133	275	1 617	394
PROVISION FUERA DE LA VIVIENDA								
CANILLA DENTRO DEL TERRENO	96		128	120	140	262	657	223
CANILLA FUERA DEL TERRENO	152		9	39	9	95	69	124
OTRO SISTEMA	739		606	354	170	288	2 420	360
RURAL	2 007	1 927	1 918	1 503	1 309	2 443	1 941	821
PROCEDENCIA								
AGUA CORRIENTE DE RED	154	607		221	138	590	11	
PERFORACION	129	121	36	163	56	263	293	385
POZO	1 195	785	1 240	877	757	936	1 351	77
OTRA PROCEDENCIA	529	414	642	242	358	654	286	359
SISTEMA DE ABASTECIMIENTO								
PROVISION POR CAÑERIA DENTRO DE LA VIVIENDA	124	371	18	248	67	324	323	88
PROVISION FUERA DE LA VIVIENDA								
CANILLA DENTRO DEL TERRENO	74	272	6	115	115	334	109	32
CANILLA FUERA DEL TERRENO	34	90	1	46	5	144	19	7
OTRO SISTEMA	1 775	1 194	1 893	1 094	1 122	1 641	1 490	694

VIVIENDAS PARTICULARES OCUPADAS, POR DEPARTAMENTO. TOTAL-URBANO-RURAL.
CUADRO 19: PROCEDENCIA Y SISTEMA DE ABASTECIMIENTO DE AGUA.

PROCEDENCIA Y SISTEMA DE ABASTECIMIENTO DE AGUA	TOTAL	DEPARTAMENTOS							
		ALMIRANTE BROWN	BERMEJO	COMANDANTE FERNANDEZ	CHACABUCO	12 DE OCTUBRE	FRAY J. S. MARIA DE ORO	GENERAL BELGRANO	GENERAL DONOVAN
CHACO									
TOTAL	150 616	3 691	4 931	14 196	4 435	4 108	2 306	1 950	2 110
PROCEDENCIA									
AGUA CORRIENTE DE RED	51 034	510	182	1 377	13	298	32	185	587
PERFORACION	8 032	176	2 026	293	51	105	17	19	536
POZO	43 281	1 290	1 170	6 002	1 442	1 798	1 466	815	381
OTRA PROCEDENCIA	48 269	1 715	1 553	6 524	2 929	1 907	791	931	606
SISTEMA DE ABASTECIMIENTO									
PROVISION POR CAÑERIA DENTRO DE LA VIVIENDA	45 760	313	944	4 359	1 220	730	248	229	356
PROVISION FUERA DE LA VIVIENDA									
CANILLA DENTRO DEL TERRENO	12 387	424	262	304	33	172	19	170	182
CANILLA FUERA DEL TERRENO	8 442	77	70	110	44	30		20	323
OTRO SISTEMA	84 027	2 877	3 655	9 423	3 138	3 176	2 039	1 531	1 249
URBANO									
	94 968	1 670	2 405	11 199	3 062	2 119	652	792	451
PROCEDENCIA									
AGUA CORRIENTE DE RED	48 990	507	42	1 377	13	288	32	185	258
PERFORACION	3 625	12	1 372	279	45	69		3	32
POZO	13 617	228	474	3 869	486	417	232	83	75
OTRA PROCEDENCIA	28 736	923	517	5 674	2 518	1 345	388	521	86
SISTEMA DE ABASTECIMIENTO									
PROVISION POR CAÑERIA DENTRO DE LA VIVIENDA	42 298	252	703	4 158	1 157	612	195	151	125
PROVISION FUERA DE LA VIVIENDA									
CANILLA DENTRO DEL TERRENO	10 842	358	158	275	28	146	11	166	120
CANILLA FUERA DEL TERRENO	7 524	68	9	107	42	20		12	30
OTRO SISTEMA	34 304	992	1 535	6 659	1 835	1 341	446	463	176
RURAL									
	55 648	2 021	2 526	2 997	1 373	1 989	1 654	1 158	1 659
PROCEDENCIA									
AGUA CORRIENTE DE RED	2 044	3	140			10			329
PERFORACION	4 407	164	654	14	6	36	17	16	504
POZO	29 664	1 062	696	2 133	956	1 381	1 234	732	306
OTRA PROCEDENCIA	19 533	792	1 036	850	411	562	403	410	520
SISTEMA DE ABASTECIMIENTO									
PROVISION POR CAÑERIA DENTRO DE LA VIVIENDA	3 462	61	241	201	63	118	53	78	231
PROVISION FUERA DE LA VIVIENDA									
CANILLA DENTRO DEL TERRENO	1 545	66	104	29	5	26	8	4	62
CANILLA FUERA DEL TERRENO	918	9	61	3	2	10		8	293
OTRO SISTEMA	49 723	1 885	2 120	2 764	1 303	1 835	1 593	1 068	1 073

VIVIENDAS PARTICULARES OCUPADAS, POR DEPARTAMENTO. TOTAL-URBANO-RURAL. CUADRO 19: PROCEDENCIA Y SISTEMA DE ABASTECIMIENTO DE AGUA.

PROCEDENCIA Y SISTEMA DE ABASTECIMIENTO DE AGUA	DEPARTAMENTOS								
	GENERAL GUEMES	INDEPEN-CIA	LIBERTAD	L. GRAL. SAN MARTIN	MAIPU	MAYOR L. J. FON-TANA	9 DE JULIO	O'HIG-GINS	PRESI-DENTE DE LA PLAZA
CHACO									
TOTAL	6 728	3 070	1 444	9 377	4 041	8 532	4 421	3 695	2 393
PROCEDENCIA									
AGUA CORRIENTE DE RED	1 007	395	70	2 615	748	159	267	123	186
PERFORACION	273	89	498	495	86	202	38	38	146
POZO	1 975	1 442	411	2 712	2 254	3 959	1 962	2 599	1 212
OTRA PROCEDENCIA	3 473	1 144	465	3 555	953	4 212	2 154	935	849
SISTEMA DE ABASTECIMIENTO									
PROVISION POR CAÑERIA DENTRO DE LA VIVIENDA	671	308	267	1 502	468	2 283	736	572	332
PROVISION FUERA DE LA VIVIENDA									
CANILLA DENTRO DEL TERRENO	393	428	31	1 005	437	160	104	75	71
CANILLA FUERA DEL TERRENO	228	48	18	582	63	49	62	9	219
OTRO SISTEMA	5 431	2 286	1 128	6 288	3 073	6 040	3 519	3 039	1 771
URBANO									
	1 467	1 129	898	3 933	1 106	6 241	2 128	677	1 190
PROCEDENCIA									
AGUA CORRIENTE DE RED	900	395	70	2 614	748	159	267		186
PERFORACION	6	49	307	47	17	107	20	22	98
POZO	83	131	219	267	159	2 286	289	374	480
OTRA PROCEDENCIA	478	554	302	1 005	182	3 689	1 552	281	426
SISTEMA DE ABASTECIMIENTO									
PROVISION POR CAÑERIA DENTRO DE LA VIVIENDA	545	220	230	1 219	371	2 091	668	253	320
PROVISION FUERA DE LA VIVIENDA									
CANILLA DENTRO DEL TERRENO	310	325	19	971	406	127	93	3	53
CANILLA FUERA DEL TERRENO	51	23	17	565	58	41	60		201
OTRO SISTEMA	561	561	632	1 178	271	3 982	1 307	421	616
RURAL									
	5 261	1 941	546	5 444	2 935	2 291	2 293	3 018	1 203
PROCEDENCIA									
AGUA CORRIENTE DE RED	107			1				123	
PERFORACION	267	40	191	448	69	95	18	16	48
POZO	1 892	1 311	192	2 445	2 095	1 673	1 673	2 225	732
OTRA PROCEDENCIA	2 995	590	163	2 550	771	523	602	654	423
SISTEMA DE ABASTECIMIENTO									
PROVISION POR CAÑERIA DENTRO DE LA VIVIENDA	126	88	37	283	97	192	68	319	12
PROVISION FUERA DE LA VIVIENDA									
CANILLA DENTRO DEL TERRENO	88	103	12	34	31	33	11	72	18
CANILLA FUERA DEL TERRENO	177	25	1	17	5	8	2	9	18
OTRO SISTEMA	4 870	1 725	496	5 110	2 802	2 058	2 212	2 618	1 155

VIVIENDAS PARTICULARES OCUPADAS, POR DEPARTAMENTO. TOTAL-URBANO-RURAL.
CUADRO 19: PROCEDENCIA Y SISTEMA DE ABASTECIMIENTO DE AGUA.

PROCEDENCIA Y SISTEMA DE ABASTECIMIENTO DE AGUA	DEPARTAMENTOS						
	1 DE MAYO	QUITILI-PI	SAN FER-NANDO	SAN LO-RENZO	SARGENTO CABRAL	TAPENAGA	25 DE MAYO
CHACO							
TOTAL	1 441	5 521	51 040	2 769	2 461	981	4 975
PROCEDENCIA							
AGUA CORRIENTE DE RED	396		39 036	628	477	307	1 436
PERFORACION	534	59	1 985	50	173	53	90
POZO	141	3 422	2 699	1 378	958	171	1 622
OTRA PROCEDENCIA	370	2 040	7 320	713	853	450	1 827
SISTEMA DE ABASTECIMIENTO							
PROVISION POR CAÑERIA DENTRO DE LA VIVIENDA	251	801	27 563	449	306	131	721
PROVISION FUERA DE LA VIVIENDA							
CANILLA DENTRO DEL TERRENO	202	39	6 731	257	287	237	359
CANILLA FUERA DEL TERRENO	81	28	5 780	37	45	35	484
OTRO SISTEMA	907	4 653	10 966	2 026	1 823	578	3 411
URBANO							
		2 301	48 694	835			2 019
PROCEDENCIA							
AGUA CORRIENTE DE RED			38 911	602			1 436
PERFORACION		29	1 082	10			19
POZO		1 091	2 200	96			78
OTRA PROCEDENCIA		1 181	6 501	127			486
SISTEMA DE ABASTECIMIENTO							
PROVISION POR CAÑERIA DENTRO DE LA VIVIENDA		697	27 307	355			669
PROVISION FUERA DE LA VIVIENDA							
CANILLA DENTRO DEL TERRENO		27	6 667	224			355
CANILLA FUERA DEL TERRENO		28	5 705	28			459
OTRO SISTEMA		1 549	9 015	228			536
RURAL							
	1 441	3 220	2 346	1 934	2 461	981	2 956
PROCEDENCIA							
AGUA CORRIENTE DE RED	396		125	26	477	307	
PERFORACION	534	30	903	40	173	53	71
POZO	141	2 331	499	1 282	958	171	1 544
OTRA PROCEDENCIA	370	859	819	586	853	450	1 341
SISTEMA DE ABASTECIMIENTO							
PROVISION POR CAÑERIA DENTRO DE LA VIVIENDA	251	104	256	94	306	131	52
PROVISION FUERA DE LA VIVIENDA							
CANILLA DENTRO DEL TERRENO	202	12	64	33	287	237	4
CANILLA FUERA DEL TERRENO	81		75	9	45	35	25
OTRO SISTEMA	907	3 104	1 951	1 798	1 823	578	2 875

VIVIENDAS PARTICULARES OCUPADAS, POR DEPARTAMENTO. TOTAL-URBANO-RURAL.
CUADRO 19: PROCEDENCIA Y SISTEMA DE ABASTECIMIENTO DE AGUA.

PROCEDENCIA Y SISTEMA DE ABASTECIMIENTO DE AGUA	TOTAL	DEPARTAMENTOS						
		BIEDMA	CUSHAMEN	ESCALANTE	FLORENTINO AMEGHINO	FUTALEUFU	GAIMAN	GASTRE
CHUBUT								
TOTAL	62 710	5 044	2 613	23 872	297	5 698	2 232	482
PROCEDENCIA								
AGUA CORRIENTE DE RED	50 465	4 339	704	22 900	102	3 416	1 093	35
PERFORACION	2 159	24	235	78	13	799	188	76
POZO	4 503	231	950	139	33	603	392	268
OTRA PROCEDENCIA	5 583	450	724	755	149	880	559	103
SISTEMA DE ABASTECIMIENTO								
PROVISION POR CAÑERIA DENTRO DE LA VIVIENDA	40 770	3 838	727	17 880	174	2 850	1 139	73
PROVISION FUERA DE LA VIVIENDA								
CANILLA DENTRO DEL TERRENO	9 774	315	348	4 655	24	922	301	46
CANILLA FUERA DEL TERRENO	3 896	495	52	783	15	601	93	16
OTRO SISTEMA	8 270	396	1 486	554	84	1 325	699	347
URBANO	50 539	4 782	539	22 719		4 695	699	
PROCEDENCIA								
AGUA CORRIENTE DE RED	46 873	4 339	472	22 039		3 285	656	
PERFORACION	747	4	15	4		655	4	
POZO	750	46	28	23		355	7	
OTRA PROCEDENCIA	2 169	393	24	653		400	32	
SISTEMA DE ABASTECIMIENTO								
PROVISION POR CAÑERIA DENTRO DE LA VIVIENDA	36 166	3 726	287	16 989		2 576	462	
PROVISION FUERA DE LA VIVIENDA								
CANILLA DENTRO DEL TERRENO	8 406	307	172	4 499		822	152	
CANILLA FUERA DEL TERRENO	3 566	488	24	760		580	51	
OTRO SISTEMA	2 401	261	56	471		717	34	
RURAL	12 171	262	2 074	1 153	297	1 003	1 533	482
PROCEDENCIA								
AGUA CORRIENTE DE RED	3 592		232	861	102	131	437	35
PERFORACION	1 412	20	220	74	13	144	184	76
POZO	3 753	185	922	116	33	248	385	268
OTRA PROCEDENCIA	3 414	57	700	102	149	480	527	103
SISTEMA DE ABASTECIMIENTO								
PROVISION POR CAÑERIA DENTRO DE LA VIVIENDA	4 604	112	440	891	174	274	677	73
PROVISION FUERA DE LA VIVIENDA								
CANILLA DENTRO DEL TERRENO	1 368	8	176	156	24	100	149	46
CANILLA FUERA DEL TERRENO	330	7	28	23	15	21	42	16
OTRO SISTEMA	5 869	135	1 430	83	84	608	665	347

VIVIENDAS PARTICULARES OCUPADAS, POR DEPARTAMENTO. TOTAL-URBANO-RURAL. CUADRO 19: PROCEDENCIA Y SISTEMA DE ABASTECIMIENTO DE AGUA.

PROCEDENCIA Y SISTEMA DE ABASTECIMIENTO DE AGUA	DEPARTAMENTOS							
	LANGUIÑEO	MARTIRES	PASO DE INDIOS	RAWSON	RIO SENGUERR	SARMIENTO	TEHUEL-CHES	TELSEN
CHUBUT								
TOTAL	688	260	498	16 488	1 230	1 693	1 143	472
PROCEDENCIA								
AGUA CORRIENTE DE RED	123	76	101	15 145	594	1 102	602	133
PERFORACION	125	34	58	196	89	116	86	42
POZO	213	91	219	285	332	287	301	159
OTRA PROCEDENCIA	227	59	120	862	215	188	154	138
SISTEMA DE ABASTECIMIENTO								
PROVISION POR CAÑERIA DENTRO DE LA VIVIENDA	142	76	130	11 586	529	1 031	463	132
PROVISION FUERA DE LA VIVIENDA								
CANILLA DENTRO DEL TERRENO	79	49	71	2 329	186	193	191	65
CANILLA FUERA DEL TERRENO	14	14	34	1 660	34	27	37	21
OTRO SISTEMA	453	121	263	913	481	442	452	254
URBANO								
				15 781		1 324		
PROCEDENCIA								
AGUA CORRIENTE DE RED				14 997		1 085		
PERFORACION				28		37		
POZO				157		134		
OTRA PROCEDENCIA				599		68		
SISTEMA DE ABASTECIMIENTO								
PROVISION POR CAÑERIA DENTRO DE LA VIVIENDA				11 191		935		
PROVISION FUERA DE LA VIVIENDA								
CANILLA DENTRO DEL TERRENO				2 288		166		
CANILLA FUERA DEL TERRENO				1 639		24		
OTRO SISTEMA				663		199		
RURAL								
	688	260	498	707	1 230	369	1 143	472
PROCEDENCIA								
AGUA CORRIENTE DE RED	123	76	101	148	594	17	602	133
PERFORACION	125	34	58	168	89	79	86	42
POZO	213	91	219	128	332	153	301	159
OTRA PROCEDENCIA	227	59	120	263	215	120	154	138
SISTEMA DE ABASTECIMIENTO								
PROVISION POR CAÑERIA DENTRO DE LA VIVIENDA	142	76	130	395	529	96	463	132
PROVISION FUERA DE LA VIVIENDA								
CANILLA DENTRO DEL TERRENO	79	49	71	41	186	27	191	65
CANILLA FUERA DEL TERRENO	14	14	34	21	34	3	37	21
OTRO SISTEMA	453	121	263	250	481	243	452	254

VIVIENDAS PARTICULARES OCUPADAS, POR DEPARTAMENTO. TOTAL-URBANO-RURAL.
CUADRO 19: PROCEDENCIA Y SISTEMA DE ABASTECIMIENTO DE AGUA.

PROCEDENCIA Y SISTEMA DE ABASTECIMIENTO DE AGUA	TOTAL	DEPARTAMENTOS						
		COLON	CONCORDIA	DIAMANTE	FEDERACION	FEDERAL	FELICIANO	GUALEGUAY
ENTRE RIOS								
TOTAL	219 880	12 651	27 820	9 315	9 474	4 651	2 509	10 012
PROCEDENCIA								
AGUA CORRIENTE DE RED	133 938	6 923	19 527	4 954	4 563	1 635	810	5 341
PERFORACION	35 385	2 965	3 217	967	3 030	1 262	1 075	2 852
POZO	31 331	1 877	2 520	2 742	1 171	993	186	910
OTRA PROCEDENCIA	19 226	886	2 556	652	710	761	438	909
SISTEMA DE ABASTECIMIENTO								
PROVISION POR CAÑERIA DENTRO DE LA VIVIENDA	131 915	7 097	17 031	5 277	5 607	1 616	773	6 002
PROVISION FUERA DE LA VIVIENDA								
CANILLA DENTRO DEL TERRENO	24 667	2 459	2 606	1 263	1 686	831	305	1 347
CANILLA FUERA DEL TERRENO	15 433	785	3 200	442	483	135	102	450
OTRO SISTEMA	47 865	2 310	4 983	2 333	1 698	2 069	1 329	2 213
URBANO	152 687	7 258	21 290	5 597	5 915	2 140	1 093	7 067
PROCEDENCIA								
AGUA CORRIENTE DE RED	125 425	6 183	18 200	4 760	4 185	1 142	810	5 341
PERFORACION	7 789	214	594	57	864	262	127	928
POZO	9 739	515	610	545	425	465	32	435
OTRA PROCEDENCIA	9 734	346	1 886	235	441	271	124	363
SISTEMA DE ABASTECIMIENTO								
PROVISION POR CAÑERIA DENTRO DE LA VIVIENDA	107 388	4 935	14 561	3 798	4 069	986	541	5 133
PROVISION FUERA DE LA VIVIENDA								
CANILLA DENTRO DEL TERRENO	15 009	1 366	1 753	856	691	327	227	596
CANILLA FUERA DEL TERRENO	12 256	454	2 607	306	343	58	53	320
OTRO SISTEMA	18 034	503	2 369	637	812	769	272	1 018
RURAL	67 193	5 393	6 530	3 718	3 559	2 511	1 416	2 945
PROCEDENCIA								
AGUA CORRIENTE DE RED	8 513	740	1 327	194	378	493		
PERFORACION	27 596	2 751	2 623	910	2 166	1 000	948	1 924
POZO	21 592	1 362	1 910	2 197	746	528	154	475
OTRA PROCEDENCIA	9 492	540	670	417	269	490	314	546
SISTEMA DE ABASTECIMIENTO								
PROVISION POR CAÑERIA DENTRO DE LA VIVIENDA	24 527	2 162	2 470	1 479	1 538	630	232	869
PROVISION FUERA DE LA VIVIENDA								
CANILLA DENTRO DEL TERRENO	9 658	1 093	853	407	995	504	78	751
CANILLA FUERA DEL TERRENO	3 177	331	593	136	140	77	49	130
OTRO SISTEMA	29 831	1 807	2 614	1 696	886	1 300	1 057	1 195

VIVIENDAS PARTICULARES OCUPADAS, POR DEPARTAMENTO. TOTAL-URBANO-RURAL. CUADRO 19: PROCEDENCIA Y SISTEMA DE ABASTECIMIENTO DE AGUA.

PROCEDENCIA Y SISTEMA DE ABASTECIMIENTO DE AGUA	DEPARTAMENTOS							
	GUALE-GUAYCHU	LA PAZ	NOGOYA	PARANA	TALA	URUGUAY	VICTORIA	VILLAGUAY
ENTRE RIOS								
TOTAL	22 484	12 698	9 248	54 593	6 216	20 306	7 480	10 423
PROCEDENCIA								
AGUA CORRIENTE DE RED	11 280	7 232	3 720	44 247	3 259	12 702	4 069	3 676
PERFORACION	4 936	3 301	1 348	2 878	895	3 218	548	2 893
POZO	3 684	662	3 323	4 712	1 603	2 593	1 956	2 399
OTRA PROCEDENCIA	2 584	1 503	857	2 756	459	1 793	907	1 455
SISTEMA DE ABASTECIMIENTO								
PROVISION POR CAÑERIA DENTRO DE LA VIVIENDA	14 052	5 772	4 312	40 226	3 176	12 764	3 841	4 369
PROVISION FUERA DE LA VIVIENDA								
CANILLA DENTRO DEL TERRENO	1 867	2 194	518	4 884	634	2 787	550	736
CANILLA FUERA DEL TERRENO	1 323	1 509	666	3 532	150	1 206	793	657
OTRO SISTEMA	5 242	3 223	3 752	5 951	2 256	3 549	2 296	4 661
URBANO	15 524	7 700	4 875	46 897	3 475	13 951	5 092	4 813
PROCEDENCIA								
AGUA CORRIENTE DE RED	10 659	6 572	3 109	43 465	2 626	11 347	4 069	2 957
PERFORACION	1 920	477	374	357	33	738	43	801
POZO	1 963	82	906	1 117	618	698	674	654
OTRA PROCEDENCIA	982	569	486	1 958	198	1 168	306	401
SISTEMA DE ABASTECIMIENTO								
PROVISION POR CAÑERIA DENTRO DE LA VIVIENDA	10 865	4 386	2 574	37 208	2 228	10 052	3 125	2 927
PROVISION FUERA DE LA VIVIENDA								
CANILLA DENTRO DEL TERRENO	1 166	1 490	300	3 921	416	1 271	399	230
CANILLA FUERA DEL TERRENO	1 070	1 072	585	3 324	45	928	745	346
OTRO SISTEMA	2 423	752	1 416	2 444	786	1 700	823	1 310
RURAL	6 960	4 998	4 373	7 696	2 741	6 355	2 388	5 610
PROCEDENCIA								
AGUA CORRIENTE DE RED	621	660	611	782	633	1 355		719
PERFORACION	3 016	2 824	974	2 521	862	2 480	505	2 092
POZO	1 721	580	2 417	3 595	935	1 895	1 282	1 745
OTRA PROCEDENCIA	1 602	934	371	798	261	625	601	1 054
SISTEMA DE ABASTECIMIENTO								
PROVISION POR CAÑERIA DENTRO DE LA VIVIENDA	3 187	1 386	1 738	3 018	948	2 712	716	1 442
PROVISION FUERA DE LA VIVIENDA								
CANILLA DENTRO DEL TERRENO	701	704	218	963	218	1 516	151	506
CANILLA FUERA DEL TERRENO	253	437	81	208	105	278	48	311
OTRO SISTEMA	2 819	2 471	2 336	3 507	1 470	1 849	1 473	3 351

VIVIENDAS PARTICULARES OCUPADAS, POR DEPARTAMENTO. TOTAL-URBANO-RURAL. CUADRO 19: PROCEDENCIA Y SISTEMA DE ABASTECIMIENTO DE AGUA.

PROCEDENCIA Y SISTEMA DE ABASTECIMIENTO DE AGUA	TOTAL	DEPARTAMENTOS					
		BERMEJO	FORMOSA	LAISHI	MATACOS	PATIÑO	PILAGAS
FORMOSA							
TOTAL	61 373	1 534	21 546	2 384	1 031	10 546	2 860
PROCEDENCIA							
AGUA CORRIENTE DE RED	23 042	179	16 042	637	202	1 923	187
PERFORACION	4 284	9	231	186	19	129	38
POZO	10 957	254	1 156	446	128	2 358	967
OTRA PROCEDENCIA	23 090	1 092	4 117	1 115	682	6 136	1 668
SISTEMA DE ABASTECIMIENTO							
PROVISION POR CAÑERIA DENTRO DE LA VIVIENDA	15 914	62	9 981	265	133	1 252	125
PROVISION FUERA DE LA VIVIENDA							
CANILLA DENTRO DEL TERRENO	5 531	110	2 227	313	108	809	110
CANILLA FUERA DEL TERRENO	5 083	27	4 065	123	25	116	26
OTRO SISTEMA	34 845	1 335	5 273	1 683	765	8 369	2 599
URBANO							
	34 735		19 181		827	4 578	438
PROCEDENCIA							
AGUA CORRIENTE DE RED	21 414		15 870		202	1 881	187
PERFORACION	3 322		78		18	31	1
POZO	2 445		434		67	908	60
OTRA PROCEDENCIA	7 554		2 799		540	1 758	190
SISTEMA DE ABASTECIMIENTO							
PROVISION POR CAÑERIA DENTRO DE LA VIVIENDA	14 537		9 764		132	1 086	64
PROVISION FUERA DE LA VIVIENDA							
CANILLA DENTRO DEL TERRENO	4 639		2 117		108	794	105
CANILLA FUERA DEL TERRENO	4 711		4 010		25	86	17
OTRO SISTEMA	10 848		3 290		562	2 612	252
RURAL							
	26 638	1 534	2 365	2 384	204	5 968	2 422
PROCEDENCIA							
AGUA CORRIENTE DE RED	1 628	179	172	637		42	
PERFORACION	962	9	153	186	1	98	37
POZO	8 512	254	722	446	61	1 450	907
OTRA PROCEDENCIA	15 536	1 092	1 318	1 115	142	4 378	1 478
SISTEMA DE ABASTECIMIENTO							
PROVISION POR CAÑERIA DENTRO DE LA VIVIENDA	1 377	62	217	265	1	166	61
PROVISION FUERA DE LA VIVIENDA							
CANILLA DENTRO DEL TERRENO	892	110	110	313		15	5
CANILLA FUERA DEL TERRENO	372	27	55	123		30	9
OTRO SISTEMA	23 997	1 335	1 983	1 683	203	5 757	2 347

VIVIENDAS PARTICULARES OCUPADAS, POR DEPARTAMENTO. TOTAL-URBANO-RURAL. CUADRO 19: PROCEDENCIA Y SISTEMA DE ABASTECIMIENTO DE AGUA.

PROCEDENCIA Y SISTEMA DE ABASTECIMIENTO DE AGUA	DEPARTAMENTOS		
	PILCOMAYO	PIRANE	RAMON LISTA
FORMOSA			
TOTAL	10 305	10 611	556
PROCEDENCIA			
AGUA CORRIENTE DE RED	585	3 287	
PERFORACION	3 280	386	6
POZO	2 715	2 929	4
OTRA PROCEDENCIA	3 725	4 009	546
SISTEMA DE ABASTECIMIENTO			
PROVISION POR CAÑERIA DENTRO DE LA VIVIENDA	2 451	1 634	11
PROVISION FUERA DE LA VIVIENDA			
CANILLA DENTRO DEL TERRENO	463	1 391	
CANILLA FUERA DEL TERRENO	168	533	
OTRO SISTEMA	7 223	7 053	545
URBANO			
	5 172	4 539	
PROCEDENCIA			
AGUA CORRIENTE DE RED	510	2 764	
PERFORACION	3 123	71	
POZO	536	440	
OTRA PROCEDENCIA	1 003	1 264	
SISTEMA DE ABASTECIMIENTO			
PROVISION POR CAÑERIA DENTRO DE LA VIVIENDA	2 151	1 340	
PROVISION FUERA DE LA VIVIENDA			
CANILLA DENTRO DEL TERRENO	439	1 076	
CANILLA FUERA DEL TERRENO	135	438	
OTRO SISTEMA	2 447	1 685	
RURAL			
	5 133	6 072	556
PROCEDENCIA			
AGUA CORRIENTE DE RED	75	523	
PERFORACION	157	315	6
POZO	2 179	2 489	4
OTRA PROCEDENCIA	2 722	2 745	546
SISTEMA DE ABASTECIMIENTO			
PROVISION POR CAÑERIA DENTRO DE LA VIVIENDA	300	294	11
PROVISION FUERA DE LA VIVIENDA			
CANILLA DENTRO DEL TERRENO	24	315	
CANILLA FUERA DEL TERRENO	33	95	
OTRO SISTEMA	4 776	5 368	545

VIVIENDAS PARTICULARES OCUPADAS, POR DEPARTAMENTO. TOTAL-URBANO-RURAL. CUADRO 19: PROCEDENCIA Y SISTEMA DE ABASTECIMIENTO DE AGUA.

PROCEDENCIA Y SISTEMA DE ABASTECIMIENTO DE AGUA	TOTAL	DEPARTAMENTOS						
		CAPITAL	COCHINOCA	EL CARMEN	HUMAHUACA	LEDESMA	RINCONADA	SAN ANTONIO
JUJUY								
TOTAL	86 266	33 863	1 841	9 478	3 743	12 505	900	707
PROCEDENCIA								
AGUA CORRIENTE DE RED	61 061	29 127	412	5 691	2 405	9 433	368	145
PERFORACION	2 561	262	10	363	20	952	5	5
POZO	4 434	389	878	316	176	639	283	15
OTRA PROCEDENCIA	18 210	4 085	541	3 108	1 142	1 431	244	542
SISTEMA DE ABASTECIMIENTO								
PROVISION POR CAÑERIA DENTRO DE LA VIVIENDA	40 616	19 485	89	3 226	1 768	8 325	50	97
PROVISION FUERA DE LA VIVIENDA								
CANILLA DENTRO DEL TERRENO	14 272	6 683	297	2 027	591	1 457	108	72
CANILLA FUERA DEL TERRENO	10 457	3 445	77	928	88	1 391	216	40
OTRO SISTEMA	20 921	4 250	1 378	3 297	1 296	1 332	526	498
URBANO	61 186	30 774	735	4 753	2 260	10 136		
PROCEDENCIA								
AGUA CORRIENTE DE RED	54 290	28 063	336	4 269	2 161	8 744		
PERFORACION	194	1	3	78		5		
POZO	1 403	54	369	16	12	647		
OTRA PROCEDENCIA	5 299	2 656	27	390	87	740		
SISTEMA DE ABASTECIMIENTO								
PROVISION POR CAÑERIA DENTRO DE LA VIVIENDA	36 145	18 614	77	2 561	1 673	6 898		
PROVISION FUERA DE LA VIVIENDA								
CANILLA DENTRO DEL TERRENO	11 834	6 327	258	1 301	418	1 374		
CANILLA FUERA DEL TERRENO	7 538	3 241	4	468	76	1 181		
OTRO SISTEMA	5 669	2 592	396	423	93	683		
RURAL	25 080	3.089	1 106	4 725	1 483	2 369	900	707
PROCEDENCIA								
AGUA CORRIENTE DE RED	6 771	1 064	76	1 422	244	689	368	145
PERFORACION	2 367	261	7	285	20	947	5	5
POZO	3 031	335	509	390	164	42	283	15
OTRA PROCEDENCIA	12 911	1 429	514	2 718	1 055	691	244	542
SISTEMA DE ABASTECIMIENTO								
PROVISION POR CAÑERIA DENTRO DE LA VIVIENDA	4 471	871	12	665	95	1 427	50	97
PROVISION FUERA DE LA VIVIENDA								
CANILLA DENTRO DEL TERRENO	2 438	356	39	726	173	83	108	72
CANILLA FUERA DEL TERRENO	2 919	204	73	460	12	210	216	40
OTRO SISTEMA	15 252	1 658	982	2 874	1 203	649	526	498

VIVIENDAS PARTICULARES OCUPADAS, POR DEPARTAMENTO. TOTAL-URBANO-RURAL. CUADRO 19: PROCEDENCIA Y SISTEMA DE ABASTECIMIENTO DE AGUA.

PROCEDENCIA Y SISTEMA DE ABASTECIMIENTO DE AGUA	DEPARTAMENTOS							
	SAN PEDRO	SANTA BARBARA	SANTA CATALINA	SUSQUES	TILCARA	TUMBAYA	VALLE GRANDE	YAVI
JUJUY								
TOTAL	12 156	3 858	788	449	1 575	948	487	2 968
PROCEDENCIA								
AGUA CORRIENTE DE RED	9 002	1 526	109	160	730	366	119	1 468
PERFORACION	638	181	19	29	29	17		31
POZO	273	147	288	112	11	57	35	765
OTRA PROCEDENCIA	2 243	2 004	372	148	805	508	333	704
SISTEMA DE ABASTECIMIENTO								
PROVISION POR CAÑERIA DENTRO DE LA VIVIENDA	4 944	1 253	17	6	401	210	3	742
PROVISION FUERA DE LA VIVIENDA								
CANILLA DENTRO DEL TERRENO	1 527	322	16	31	322	155	16	648
CANILLA FUERA DEL TERRENO	3 506	202	97	154	42	28	107	136
OTRO SISTEMA	2 179	2 081	658	258	810	555	361	1 442
URBANO								
	9 143	1 650						1 735
PROCEDENCIA								
AGUA CORRIENTE DE RED	7 943	1 377						1 397
PERFORACION	13	94						
POZO	53	8						244
OTRA PROCEDENCIA	1 134	171						94
SISTEMA DE ABASTECIMIENTO								
PROVISION POR CAÑERIA DENTRO DE LA VIVIENDA	4 561	1 040						721
PROVISION FUERA DE LA VIVIENDA								
CANILLA DENTRO DEL TERRENO	1 295	259						602
CANILLA FUERA DEL TERRENO	2 328	154						86
OTRO SISTEMA	959	197						326
RURAL								
	3 013	2 208	788	449	1 575	948	487	1 233
PROCEDENCIA								
AGUA CORRIENTE DE RED	1 059	149	109	160	730	366	119	71
PERFORACION	625	87	19	29	29	17		31
POZO	220	139	288	112	11	57	35	521
OTRA PROCEDENCIA	1 109	1 833	372	148	805	508	333	610
SISTEMA DE ABASTECIMIENTO								
PROVISION POR CAÑERIA DENTRO DE LA VIVIENDA	383	213	17	6	401	210	3	21
PROVISION FUERA DE LA VIVIENDA								
CANILLA DENTRO DEL TERRENO	232	63	16	31	322	155	16	46
CANILLA FUERA DEL TERRENO	1 178	48	97	154	42	28	107	50
OTRO SISTEMA	1 220	1 884	658	258	810	555	361	1 116

VIVIENDAS PARTICULARES OCUPADAS, POR DEPARTAMENTO. TOTAL-URBANO-RURAL. CUADRO 19: PROCEDENCIA Y SISTEMA DE ABASTECIMIENTO DE AGUA.

PROCEDENCIA Y SISTEMA DE ABASTECIMIENTO DE AGUA	TOTAL	DEPARTAMENTOS						
		ATREUCO	CALEU CALEU	CAPITAL	CATRILO	CONHELO	CURACO	CHALILEO
LA PAMPA								
TOTAL	56 705	2 490	488	14 142	1 544	3 392	216	397
PROCEDENCIA								
AGUA CORRIENTE DE RED	20 517	1 471	139	4 798	788	1 434	36	142
PERFORACION	27 563	861	180	8 172	659	1 130	30	35
POZO	5 748	88	94	752	36	682	80	181
OTRA PROCEDENCIA	2 877	70	75	420	61	146	70	39
SISTEMA DE ABASTECIMIENTO								
PROVISION POR CAÑERIA DENTRO DE LA VIVIENDA	42 854	1 974	276	11 829	1 208	2 446	50	145
PROVISION FUERA DE LA VIVIENDA								
CANILLA DENTRO DEL TERRENO	5 562	236	88	1 088	160	405	31	42
CANILLA FUERA DEL TERRENO	890	23	14	170	28	64	2	21
OTRO SISTEMA	7 399	257	110	1 055	148	477	133	189
URBANO								
	36 429	755		13 347	569	1 588		
PROCEDENCIA								
AGUA CORRIENTE DE RED	15 168	637		4 570	455	980		
PERFORACION	18 407	96		7 796	84	335		
POZO	1 558	13		608	6	217		
OTRA PROCEDENCIA	1 296	9		373	24	56		
SISTEMA DE ABASTECIMIENTO								
PROVISION POR CAÑERIA DENTRO DE LA VIVIENDA	29 961	657		11 332	477	1 240		
PROVISION FUERA DE LA VIVIENDA								
CANILLA DENTRO DEL TERRENO	3 161	48		973	45	151		
CANILLA FUERA DEL TERRENO	420	5		147	5	21		
OTRO SISTEMA	2 887	45		895	42	176		
RURAL								
	20 276	1 735	488	795	975	1 804	216	397
PROCEDENCIA								
AGUA CORRIENTE DE RED	5 349	834	139	228	333	454	36	142
PERFORACION	9 156	765	180	376	575	795	30	35
POZO	4 190	75	94	144	30	465	80	181
OTRA PROCEDENCIA	1 581	61	75	47	37	90	70	39
SISTEMA DE ABASTECIMIENTO								
PROVISION POR CAÑERIA DENTRO DE LA VIVIENDA	12 893	1 317	276	497	731	1 206	50	145
PROVISION FUERA DE LA VIVIENDA								
CANILLA DENTRO DEL TERRENO	2 401	188	88	115	115	254	31	42
CANILLA FUERA DEL TERRENO	470	18	14	23	23	43	2	21
OTRO SISTEMA	4 512	212	110	160	106	301	133	189

VIVIENDAS PARTICULARES OCUPADAS, POR DEPARTAMENTO. TOTAL-URBANO-RURAL. CUADRO 19: PROCEDENCIA Y SISTEMA DE ABASTECIMIENTO DE AGUA.

PROCEDENCIA Y SISTEMA DE ABASTECIMIENTO DE AGUA	DEPARTAMENTOS							
	CHAPALEUFU	CHICAL CO	GUATRACHE	HUCAL	LOVENTUE	LIHUEL CALEL	LIMAY MAHUIDA	MARACO
LA PAMPA								
TOTAL	2 276	248	2 387	2 372	1 906	247	204	9 007
PROCEDENCIA								
AGUA CORRIENTE DE RED	1 052	15	1 171	1 252	1 163	24	35	179
PERFORACION	823	13	987	768	227	39	7	8 333
POZO	342	209	185	248	312	137	114	190
OTRA PROCEDENCIA	59	11	44	104	204	47	48	305
SISTEMA DE ABASTECIMIENTO								
PROVISION POR CAÑERIA DENTRO DE LA VIVIENDA	1 733	29	1 768	1 741	1 110	106	45	7 506
PROVISION FUERA DE LA VIVIENDA								
CANILLA DENTRO DEL TERRENO	147	9	310	263	372	31	14	744
CANILLA FUERA DEL TERRENO	20	5	30	36	65	3	5	104
OTRO SISTEMA	376	205	279	332	359	107	140	653
URBANO								
	1 042		774	641	1 000			8 306
PROCEDENCIA								
AGUA CORRIENTE DE RED	942		481	491	779			126
PERFORACION	60		236	76	80			7 802
POZO	18		45	70	25			118
OTRA PROCEDENCIA	22		12	4	116			260
SISTEMA DE ABASTECIMIENTO								
PROVISION POR CAÑERIA DENTRO DE LA VIVIENDA	906		611	494	622			7 057
PROVISION FUERA DE LA VIVIENDA								
CANILLA DENTRO DEL TERRENO	82		91	75	202			638
CANILLA FUERA DEL TERRENO	8		9	1	29			80
OTRO SISTEMA	46		63	71	147			531
RURAL								
	1 234	248	1 613	1 731	906	247	204	701
PROCEDENCIA								
AGUA CORRIENTE DE RED	110	15	690	761	384	24	35	53
PERFORACION	763	13	751	692	147	39	7	531
POZO	324	209	140	178	287	137	114	72
OTRA PROCEDENCIA	37	11	32	100	88	47	48	45
SISTEMA DE ABASTECIMIENTO								
PROVISION POR CAÑERIA DENTRO DE LA VIVIENDA	827	29	1 157	1 247	488	106	45	449
PROVISION FUERA DE LA VIVIENDA								
CANILLA DENTRO DEL TERRENO	65	9	219	188	170	31	14	106
CANILLA FUERA DEL TERRENO	12	5	21	35	36	3	5	24
OTRO SISTEMA	330	205	216	261	212	107	140	122

VIVIENDAS PARTICULARES OCUPADAS, POR DEPARTAMENTO. TOTAL-URBANO-RURAL.
CUADRO 19: PROCEDENCIA Y SISTEMA DE ABASTECIMIENTO DE AGUA.

PROCEDENCIA Y SISTEMA DE ABASTECIMIENTO DE AGUA	DEPARTAMENTOS						
	PUELEN	QUEMU QUEMU	RANCUL	REALICO	TOAY	TRENEL	UTRACAN
LA PAMPA							
TOTAL	1 129	2 330	2 465	3 513	1 408	1 544	3 000
PROCEDENCIA							
AGUA CORRIENTE DE RED	635	1 380	596	1 468	328	714	1 697
PERFORACION	144	818	936	1 722	443	569	667
POZO	118	89	716	194	377	222	382
OTRA PROCEDENCIA	232	43	217	129	260	39	254
SISTEMA DE ABASTECIMIENTO							
PROVISION POR CAÑERIA DENTRO DE LA VIVIENDA	729	1 843	1 501	2 700	840	1 134	2 141
PROVISION FUERA DE LA VIVIENDA							
CANILLA DENTRO DEL TERRENO	78	191	265	400	148	219	301
CANILLA FUERA DEL TERRENO	14	39	85	37	30	30	65
OTRO SISTEMA	308	257	594	376	390	161	493
URBANO	625	1 530	628	2 172	788	617	2 047
PROCEDENCIA							
AGUA CORRIENTE DE RED	603	1 152	451	1 195	328	433	1 545
PERFORACION	1	295	84	864	251	136	211
POZO	1	60	61	53	70	37	156
OTRA PROCEDENCIA	20	23	32	60	139	11	135
SISTEMA DE ABASTECIMIENTO							
PROVISION POR CAÑERIA DENTRO DE LA VIVIENDA	575	1 237	412	1 756	511	489	1 585
PROVISION FUERA DE LA VIVIENDA							
CANILLA DENTRO DEL TERRENO	33	131	100	261	83	78	170
CANILLA FUERA DEL TERRENO	5	21	20	21	9	6	33
OTRO SISTEMA	12	141	96	134	185	44	259
RURAL	504	800	1 837	1 341	620	927	953
PROCEDENCIA							
AGUA CORRIENTE DE RED	32	228	145	273		281	152
PERFORACION	143	523	852	858	192	433	456
POZO	117	29	655	141	307	185	226
OTRA PROCEDENCIA	212	20	185	69	121	28	119
SISTEMA DE ABASTECIMIENTO							
PROVISION POR CAÑERIA DENTRO DE LA VIVIENDA	154	606	1 089	944	329	645	556
PROVISION FUERA DE LA VIVIENDA							
CANILLA DENTRO DEL TERRENO	45	60	185	139	65	141	131
CANILLA FUERA DEL TERRENO	9	18	65	16	21	24	32
OTRO SISTEMA	296	116	498	242	205	117	234

VIVIENDAS PARTICULARES OCUPADAS, POR DEPARTAMENTO. TOTAL-URBANO-RURAL. CUADRO 19: PROCEDENCIA Y SISTEMA DE ABASTECIMIENTO DE AGUA.

PROCEDENCIA Y SISTEMA DE ABASTECIMIENTO DE AGUA	TOTAL	DEPARTAMENTOS					
		ARAUCO	CAPITAL	CASTRO BARROS	CHILECITO	FAMATINA	GENERAL ANGEL V. PEÑALOZA
LA RIOJA							
TOTAL	34 853	1 893	14 326	782	5 043	1 143	565
PROCEDENCIA							
AGUA CORRIENTE DE RED	25 878	1 539	13 105	668	3 987	468	181
PERFORACION	939	33	200		367	28	43
POZO	1 085	114	48	13	93	103	15
OTRA PROCEDENCIA	6 951	207	973	101	596	544	326
SISTEMA DE ABASTECIMIENTO							
PROVISION POR CAÑERIA DENTRO DE LA VIVIENDA	19 622	1 097	10 990	522	3 067	323	122
PROVISION FUERA DE LA VIVIENDA							
CANILLA DENTRO DEL TERRENO	5 614	478	1 348	141	1 045	231	41
CANILLA FUERA DEL TERRENO	1 993	21	1 128	20	207	12	69
OTRO SISTEMA	7 624	297	860	99	724	577	333
URBANO							
	20 953	1 071	13 786		3 260		
PROCEDENCIA							
AGUA CORRIENTE DE RED	19 728	951	13 105		3 081		
PERFORACION	23	9	9		3		
POZO	66	19	16		3		
OTRA PROCEDENCIA	1 136	92	656		173		
SISTEMA DE ABASTECIMIENTO							
PROVISION POR CAÑERIA DENTRO DE LA VIVIENDA	15 618	734	10 936		2 330		
PROVISION FUERA DE LA VIVIENDA							
CANILLA DENTRO DEL TERRENO	2 876	229	1 320		579		
CANILLA FUERA DEL TERRENO	1 523	16	1 066		176		
OTRO SISTEMA	936	92	464		175		
RURAL							
	13 900	822	540	782	1 783	1 143	565
PROCEDENCIA							
AGUA CORRIENTE DE RED	6 150	588		668	906	468	181
PERFORACION	916	24	191		364	28	43
POZO	1 019	95	32	13	90	103	15
OTRA PROCEDENCIA	5 815	115	317	101	423	544	326
SISTEMA DE ABASTECIMIENTO							
PROVISION POR CAÑERIA DENTRO DE LA VIVIENDA	4 004	363	54	522	737	323	122
PROVISION FUERA DE LA VIVIENDA							
CANILLA DENTRO DEL TERRENO	2 738	249	28	141	466	231	41
CANILLA FUERA DEL TERRENO	470	5	62	20	31	12	69
OTRO SISTEMA	6 688	205	396	99	549	577	333

VIVIENDAS PARTICULARES OCUPADAS, POR DEPARTAMENTO. TOTAL-URBANO-RURAL.
CUADRO 19: PROCEDENCIA Y SISTEMA DE ABASTECIMIENTO DE AGUA.

PROCEDENCIA Y SISTEMA DE ABASTECIMIENTO DE AGUA	DEPARTAMENTOS						
	GENERAL BELGRANO	GENERAL JUAN F. QUIROGA	GENERAL LA MADRID	GENERAL LAVALLE	GENERAL OCAMPO	GENERAL SAN MARTIN	GENERAL SARMIENTO
LA RIOJA							
TOTAL	1 129	722	228	1 537	1 220	755	490
PROCEDENCIA							
AGUA CORRIENTE DE RED	548	146	164	854	591	174	311
PERFORACION	45	29	4	79		48	1
POZO	106	41	13	24	93	168	
OTRA PROCEDENCIA	430	506	47	580	536	365	178
SISTEMA DE ABASTECIMIENTO							
PROVISION POR CAÑERIA DENTRO DE LA VIVIENDA	330	80	49	570	374	119	133
PROVISION FUERA DE LA VIVIENDA							
CANILLA DENTRO DEL TERRENO	241	64	99	348	210	72	179
CANILLA FUERA DEL TERRENO	35	58	21	33	32	7	11
OTRO SISTEMA	523	520	59	566	604	557	167
URBANO				455			
PROCEDENCIA							
AGUA CORRIENTE DE RED				426			
PERFORACION				1			
POZO				1			
OTRA PROCEDENCIA				27			
SISTEMA DE ABASTECIMIENTO							
PROVISION POR CAÑERIA DENTRO DE LA VIVIENDA				324			
PROVISION FUERA DE LA VIVIENDA							
CANILLA DENTRO DEL TERRENO				94			
CANILLA FUERA DEL TERRENO				11			
OTRO SISTEMA				26			
RURAL	1 129	722	228	1 082	1 220	755	490
PROCEDENCIA							
AGUA CORRIENTE DE RED	548	146	164	428	591	174	311
PERFORACION	45	29	4	78		48	1
POZO	106	41	13	23	93	168	
OTRA PROCEDENCIA	430	506	47	553	536	365	178
SISTEMA DE ABASTECIMIENTO							
PROVISION POR CAÑERIA DENTRO DE LA VIVIENDA	330	80	49	246	374	119	133
PROVISION FUERA DE LA VIVIENDA							
CANILLA DENTRO DEL TERRENO	241	64	99	254	210	72	179
CANILLA FUERA DEL TERRENO	35	58	21	22	32	7	11
OTRO SISTEMA	523	520	59	560	604	557	167

VIVIENDAS PARTICULARES OCUPADAS, POR DEPARTAMENTO. TOTAL-URBANO-RURAL. CUADRO 19: PROCEDENCIA Y SISTEMA DE ABASTECIMIENTO DE AGUA.

PROCEDENCIA Y SISTEMA DE ABASTECIMIENTO DE AGUA	DEPARTAMENTOS				
	GOBERNADOR GORDILLO	INDEPEN-DENCIA	ROSARIO VERA PEÑALOZA	SANAGASTA	SAN BLAS DE LOS SAUCES
LA RIOJA					
TOTAL	1 807	391	1 842	303	677
PROCEDENCIA					
AGUA CORRIENTE DE RED	1 229	179	1 016	250	468
PERFORACION	4	40	10	2	6
POZO	141	24	71	7	11
OTRA PROCEDENCIA	433	148	745	44	192
SISTEMA DE ABASTECIMIENTO					
PROVISION POR CAÑERIA DENTRO DE LA VIVIENDA	795	89	596	163	203
PROVISION FUERA DE LA VIVIENDA					
CANILLA DENTRO DEL TERRENO	264	117	416	86	234
CANILLA FUERA DEL TERRENO	214	19	59	7	40
OTRO SISTEMA	534	166	771	47	200
URBANO					
	1 347		1 034		
PROCEDENCIA					
AGUA CORRIENTE DE RED	1 229		936		
PERFORACION	1				
POZO	27				
OTRA PROCEDENCIA	90		98		
SISTEMA DE ABASTECIMIENTO					
PROVISION POR CAÑERIA DENTRO DE LA VIVIENDA	772		522		
PROVISION FUERA DE LA VIVIENDA					
CANILLA DENTRO DEL TERRENO	264		390		
CANILLA FUERA DEL TERRENO	211		43		
OTRO SISTEMA	100		79		
RURAL					
	460	391	808	303	677
PROCEDENCIA					
AGUA CORRIENTE DE RED		179	80	250	468
PERFORACION	3	40	10	2	6
POZO	114	24	71	7	11
OTRA PROCEDENCIA	343	148	647	44	192
SISTEMA DE ABASTECIMIENTO					
PROVISION POR CAÑERIA DENTRO DE LA VIVIENDA	23	89	74	163	203
PROVISION FUERA DE LA VIVIENDA					
CANILLA DENTRO DEL TERRENO		117	26	86	234
CANILLA FUERA DEL TERRENO	3	19	16	7	40
OTRO SISTEMA	434	166	692	47	200

VIVIENDAS PARTICULARES OCUPADAS, POR DEPARTAMENTO. TOTAL-URBANO-RURAL. CUADRO 19: PROCEDENCIA Y SISTEMA DE ABASTECIMIENTO DE AGUA.

PROCEDENCIA Y SISTEMA DE ABASTECIMIENTO DE AGUA	TOTAL	DEPARTAMENTOS					
		CAPITAL	GENERAL ALVEAR	GODOY CRUZ	GUAYMALLEN	JUNIN	LA PAZ
MENDOZA							
TOTAL	274 527	30 025	10 745	33 345	41 575	5 830	1 626
PROCEDENCIA							
AGUA CORRIENTE DE RED	195 966	29 223	6 305	32 521	32 813	2 417	961
PERFORACION	26 905	284	1 579	15	5 232	1 087	232
POZO	17 337		838	111	1 636	932	269
OTRA PROCEDENCIA	34 319	518	2 023	698	1 894	1 394	164
SISTEMA DE ABASTECIMIENTO							
PROVISION POR CAÑERIA DENTRO DE LA VIVIENDA	208 361	28 595	6 134	31 347	35 201	3 839	758
PROVISION FUERA DE LA VIVIENDA							
CANILLA DENTRO DEL TERRENO	21 561	605	925	1 095	3 529	471	306
CANILLA FUERA DEL TERRENO	7 528	540	803	343	988	147	50
OTRO SISTEMA	37 077	285	2 883	560	1 857	1 373	512
URBANO	194 338	30 025	6 446	33 345	37 933	1 705	1 035
PROCEDENCIA							
AGUA CORRIENTE DE RED	179 905	29 223	5 481	32 521	32 405	1 612	961
PERFORACION	5 822	284	470	15	3 375	4	1
POZO	2 032		86	111	743	11	28
OTRA PROCEDENCIA	6 579	518	409	698	1 410	78	45
SISTEMA DE ABASTECIMIENTO							
PROVISION POR CAÑERIA DENTRO DE LA VIVIENDA	170 941	28 595	4 614	31 347	33 396	1 474	657
PROVISION FUERA DE LA VIVIENDA							
CANILLA DENTRO DEL TERRENO	13 974	605	648	1 095	2 902	142	278
CANILLA FUERA DEL TERRENO	4 407	540	699	343	602	30	40
OTRO SISTEMA	5 016	285	485	560	1 033	59	60
RURAL	80 189		4 299		3 642	4 125	591
PROCEDENCIA							
AGUA CORRIENTE DE RED	16 061		824		408	805	
PERFORACION	21 083		1 109		1 857	1 083	231
POZO	15 305		752		893	921	241
OTRA PROCEDENCIA	27 740		1 614		484	1 316	119
SISTEMA DE ABASTECIMIENTO							
PROVISION POR CAÑERIA DENTRO DE LA VIVIENDA	37 420		1 520		1 805	2 365	101
PROVISION FUERA DE LA VIVIENDA							
CANILLA DENTRO DEL TERRENO	7 587		277		627	329	28
CANILLA FUERA DEL TERRENO	3 121		104		386	117	10
OTRO SISTEMA	32 061		2 398		824	1 314	452

VIVIENDAS PARTICULARES OCUPADAS, POR DEPARTAMENTO. TOTAL-URBANO-RURAL. CUADRO 19: PROCEDENCIA Y SISTEMA DE ABASTECIMIENTO DE AGUA.

PROCEDENCIA Y SISTEMA DE ABASTECIMIENTO DE AGUA	DEPARTAMENTOS						
	LAS HERAS	LAVALLE	LUJAN DE CUYO	MAIPU	MALARGUE	RIVADAVIA	SAN CARLOS
MENDOZA							
TOTAL	25 789	5 062	13 314	21 018	3 422	9 623	4 837
PROCEDENCIA							
AGUA CORRIENTE DE RED	20 920	1 153	8 639	13 018	1 902	4 808	1 747
PERFORACION	2 269	1 452	1 435	2 707	128	2 025	879
POZO	974	1 089	1 112	2 286	287	643	464
OTRA PROCEDENCIA	1 626	1 368	2 128	3 007	1 105	2 147	1 747
SISTEMA DE ABASTECIMIENTO							
PROVISION POR CAÑERIA DENTRO DE LA VIVIENDA	20 617	2 060	10 323	15 665	1 493	6 555	2 944
PROVISION FUERA DE LA VIVIENDA							
CANILLA DENTRO DEL TERRENO	2 817	448	646	1 602	424	830	318
CANILLA FUERA DEL TERRENO	608	210	512	651	212	313	78
OTRO SISTEMA	1 747	2 344	1 833	3 100	1 293	1 925	1 497
URBANO							
	22 142	711	7 920	11 029	2 129	3 458	806
PROCEDENCIA							
AGUA CORRIENTE DE RED	19 699	666	7 604	10 296	1 902	3 386	701
PERFORACION	1 280	9	5	6		4	28
POZO	415	8	26	359	3	9	1
OTRA PROCEDENCIA	748	28	285	368	224	59	76
SISTEMA DE ABASTECIMIENTO							
PROVISION POR CAÑERIA DENTRO DE LA VIVIENDA	19 036	592	7 283	9 771	1 325	3 113	728
PROVISION FUERA DE LA VIVIENDA							
CANILLA DENTRO DEL TERRENO	2 038	58	261	791	393	247	38
CANILLA FUERA DEL TERRENO	417	28	249	194	194	65	9
OTRO SISTEMA	651	33	127	273	217	33	31
RURAL							
	3 647	4 351	5 394	9 989	1 293	6 165	4 031
PROCEDENCIA							
AGUA CORRIENTE DE RED	1 221	487	1 035	2 722		1 422	1 046
PERFORACION	989	1 443	1 430	2 701	128	2 021	851
POZO	559	1 081	1 086	1 927	284	634	463
OTRA PROCEDENCIA	878	1 340	1 843	2 639	881	2 088	1 671
SISTEMA DE ABASTECIMIENTO							
PROVISION POR CAÑERIA DENTRO DE LA VIVIENDA	1 581	1 468	3 040	5 894	168	3 442	2 216
PROVISION FUERA DE LA VIVIENDA							
CANILLA DENTRO DEL TERRENO	779	390	385	811	31	583	280
CANILLA FUERA DEL TERRENO	191	182	263	457	18	248	69
OTRO SISTEMA	1 096	2 311	1 706	2 827	1 076	1 892	1 466

VIVIENDAS PARTICULARES OCUPADAS, POR DEPARTAMENTO. TOTAL-URBANO-RURAL. CUADRO 19: PROCEDENCIA Y SISTEMA DE ABASTECIMIENTO DE AGUA.

PROCEDENCIA Y SISTEMA DE ABASTECIMIENTO DE AGUA	DEPARTAMENTOS				
	SAN MARTIN	SAN RAFAEL	SANTA ROSA	TUNUYAN	TUPUNGATO
MENDOZA					
TOTAL	19 912	35 229	3 194	6 463	3 518
PROCEDENCIA					
AGUA CORRIENTE DE RED	11 783	21 432	1 152	3 715	1 457
PERFORACION	3 198	1 614	901	1 167	701
POZO	2 606	2 545	750	471	324
OTRA PROCEDENCIA	2 325	9 638	391	1 110	1 036
SISTEMA DE ABASTECIMIENTO					
PROVISION POR CAÑERIA DENTRO DE LA VIVIENDA	13 757	21 346	1 662	4 030	2 035
PROVISION FUERA DE LA VIVIENDA					
CANILLA DENTRO DEL TERRENO	1 867	4 091	436	925	226
CANILLA FUERA DEL TERRENO	665	952	118	219	119
OTRO SISTEMA	3 623	8 840	978	1 289	1 138
URBANO					
	10 706	20 279		3 377	1 292
PROCEDENCIA					
AGUA CORRIENTE DE RED	10 259	18 966		3 151	1 072
PERFORACION	84	118		126	13
POZO	26	170		19	17
OTRA PROCEDENCIA	337	1 025		81	190
SISTEMA DE ABASTECIMIENTO					
PROVISION POR CAÑERIA DENTRO DE LA VIVIENDA	9 255	16 080		2 615	1 060
PROVISION FUERA DE LA VIVIENDA					
CANILLA DENTRO DEL TERRENO	920	2 852		613	93
CANILLA FUERA DEL TERRENO	286	610		86	15
OTRO SISTEMA	245	737		63	124
RURAL					
	9 206	14 950	3 194	3 086	2 226
PROCEDENCIA					
AGUA CORRIENTE DE RED	1 524	2 466	1 152	564	385
PERFORACION	3 114	1 496	901	1 041	688
POZO	2 580	2 375	750	452	307
OTRA PROCEDENCIA	1 988	8 613	391	1 029	846
SISTEMA DE ABASTECIMIENTO					
PROVISION POR CAÑERIA DENTRO DE LA VIVIENDA	4 502	5 266	1 662	1 415	975
PROVISION FUERA DE LA VIVIENDA					
CANILLA DENTRO DEL TERRENO	947	1 239	436	312	133
CANILLA FUERA DEL TERRENO	379	342	118	133	104
OTRO SISTEMA	3 378	8 103	978	1 226	1 014

VIVIENDAS PARTICULARES OCUPADAS, POR DEPARTAMENTO. TOTAL-URBANO-RURAL. CUADRO 19: PROCEDENCIA Y SISTEMA DE ABASTECIMIENTO DE AGUA.

PROCEDENCIA Y SISTEMA DE ABASTECIMIENTO DE AGUA	TOTAL	DEPARTAMENTOS							
		APOSTOLES	CAINGUAS	CANDELARIA	CAPITAL	CONCEPCION	ELDORADO	GENERAL MANUEL BELGRANO	GUARANI
MISIONES									
TOTAL	129 028	5 237	7 917	2 384	34 596	1 674	8 676	2 407	5 681
PROCEDENCIA									
AGUA CORRIENTE DE RED	29 819	1 264	824	204	16 129	372	1 931	109	269
PERFORACION	2 683	90	159	33	659	30	114	88	49
POZO	61 514	2 916	3 536	1 595	13 053	787	4 481	1 120	2 485
OTRA PROCEDENCIA	35 012	967	3 398	552	4 755	485	2 150	1 090	2 878
SISTEMA DE ABASTECIMIENTO									
PROVISION POR CAÑERIA DENTRO DE LA VIVIENDA	32 501	1 497	899	301	14 308	344	2 734	307	307
PROVISION FUERA DE LA VIVIENDA									
CANILLA DENTRO DEL TERRENO	7 662	229	694	78	1 692	106	589	111	242
CANILLA FUERA DEL TERRENO	4 803	23	63	9	3 997	8	85	26	51
OTRO SISTEMA	84 062	3 488	6 261	1 996	14 599	1 216	5 268	1 963	5 081
URBANO									
	67 867	2 984	1 416	918	33 031	695	5 332	484	1 136
PROCEDENCIA									
AGUA CORRIENTE DE RED	28 331	1 264	474	204	15 892	372	1 856		269
PERFORACION	1 210	38	11	11	540	16	67	71	27
POZO	29 103	1 307	795	627	12 190	276	2 700	317	637
OTRA PROCEDENCIA	9 223	375	136	76	4 409	31	709	96	203
SISTEMA DE ABASTECIMIENTO									
PROVISION POR CAÑERIA DENTRO DE LA VIVIENDA	27 067	1 345	422	200	14 095	309	2 292	168	159
PROVISION FUERA DE LA VIVIENDA									
CANILLA DENTRO DEL TERRENO	5 224	203	224	69	1 499	94	447	38	148
CANILLA FUERA DEL TERRENO	4 444	22	19	4	3 962	7	59	12	30
OTRO SISTEMA	31 132	1 414	751	645	13 475	285	2 534	266	799
RURAL									
	61 161	2 253	6 501	1 466	1 565	979	3 344	1 923	4 545
PROCEDENCIA									
AGUA CORRIENTE DE RED	1 488		350		237		75	109	
PERFORACION	1 473	52	148	22	119	14	47	17	22
POZO	32 411	1 609	2 741	968	863	511	1 781	803	1 848
OTRA PROCEDENCIA	25 789	592	3 262	476	346	454	1 441	994	2 675
SISTEMA DE ABASTECIMIENTO									
PROVISION POR CAÑERIA DENTRO DE LA VIVIENDA	5 434	152	477	101	213	35	442	139	148
PROVISION FUERA DE LA VIVIENDA									
CANILLA DENTRO DEL TERRENO	2 438	26	470	9	193	12	142	73	94
CANILLA FUERA DEL TERRENO	359	1	44	5	35	1	26	14	21
OTRO SISTEMA	52 930	2 074	5 510	1 351	1 124	931	2 734	1 697	4 282

VIVIENDAS PARTICULARES OCUPADAS, POR DEPARTAMENTO. TOTAL-URBANO-RURAL.
CUADRO 19: PROCEDENCIA Y SISTEMA DE ABASTECIMIENTO DE AGUA.

PROCEDENCIA Y SISTEMA DE ABASTECIMIENTO DE AGUA	DEPARTAMENTOS								
	IGUAZU	LEANDRO N. ALEM	LDOR.GRL. SAN MARTIN	MONTE-CARLO	OBERA	SAN IG-NACIO	SAN JAVIER	SAN PE-DRO	25 DE MAYO
MISIONES									
TOTAL	7 076	7 111	6 347	5 480	16 229	8 308	3 015	2 698	4 192
PROCEDENCIA									
AGUA CORRIENTE DE RED	1 367	992	974	792	2 181	1 319	645	447	
PERFORACION	227	168	220	185	229	268	57	43	64
POZO	3 224	4 072	3 486	3 180	8 931	4 151	1 446	865	2 186
OTRA PROCEDENCIA	2 258	1 879	1 667	1 323	4 888	2 570	867	1 343	1 942
SISTEMA DE ABASTECIMIENTO									
PROVISION POR CAÑERIA DENTRO DE LA VIVIENDA	1 575	1 399	1 511	1 350	3 275	1 636	494	280	284
PROVISION FUERA DE LA VIVIENDA									
CANILLA DENTRO DEL TERRENO	365	412	479	497	987	492	244	226	219
CANILLA FUERA DEL TERRENO	67	37	82	71	127	74	28	34	21
OTRO SISTEMA	5 069	5 263	4 275	3 562	11 840	6 106	2 249	2 158	3 668
URBANO	3 316	2 571	1 827	2 499	7 032	2 504	1 106	1 016	
PROCEDENCIA									
AGUA CORRIENTE DE RED	1 173	992	811	792	2 181	1 040	564	447	
PERFORACION	56	33	36	127	124	35	13	5	
POZO	1 559	1 144	741	1 343	3 466	1 206	426	369	
OTRA PROCEDENCIA	528	402	239	237	1 261	223	103	195	
SISTEMA DE ABASTECIMIENTO									
PROVISION POR CAÑERIA DENTRO DE LA VIVIENDA	1 203	962	773	1 067	2 524	905	411	232	
PROVISION FUERA DE LA VIVIENDA									
CANILLA DENTRO DEL TERRENO	264	276	207	423	661	313	167	191	
CANILLA FUERA DEL TERRENO	43	24	35	56	83	40	17	31	
OTRO SISTEMA	1 806	1 309	812	953	3 764	1 246	511	562	
RURAL	3 760	4 540	4 520	2 981	9 197	5 804	1 909	1 682	4 192
PROCEDENCIA									
AGUA CORRIENTE DE RED	194		163			279	81		
PERFORACION	171	135	184	58	105	233	44	38	64
POZO	1 665	2 928	2 745	1 837	5 465	2 945	1 020	496	2 186
OTRA PROCEDENCIA	1 730	1 477	1 428	1 086	3 627	2 347	764	1 148	1 942
SISTEMA DE ABASTECIMIENTO									
PROVISION POR CAÑERIA DENTRO DE LA VIVIENDA	372	437	738	283	751	731	83	48	284
PROVISION FUERA DE LA VIVIENDA									
CANILLA DENTRO DEL TERRENO	101	136	272	74	326	179	77	35	219
CANILLA FUERA DEL TERRENO	24	13	47	15	44	34	11	3	21
OTRO SISTEMA	3 263	3 954	3 463	2 609	8 076	4 860	1 738	1 596	3 668

VIVIENDAS PARTICULARES OCUPADAS, POR DEPARTAMENTO. TOTAL-URBANO-RURAL. CUADRO 19: PROCEDENCIA Y SISTEMA DE ABASTECIMIENTO DE AGUA.

PROCEDENCIA Y SISTEMA DE ABASTECIMIENTO DE AGUA	TOTAL	DEPARTAMENTOS							
		ALUMINE	AÑELO	CATAN-LIL	COLLON-CURA	CONFLUENCIA	CHOS-MALAL	HUILI-CHES	LACAR
NEUQUEN									
TOTAL	52 909	753	557	393	383	35 938	1 470	1 282	2 510
PROCEDENCIA									
AGUA CORRIENTE DE RED	39 645	287	93	39	133	30 084	941	812	1 691
PERFORACION	3 319	5	113	12	30	2 640	32	27	32
POZO	2 502	31	153	51	111	1 018	57	87	84
OTRA PROCEDENCIA	7 443	430	198	291	109	2 196	440	356	703
SISTEMA DE ABASTECIMIENTO									
PROVISION POR CAÑERIA DENTRO DE LA VIVIENDA	33 324	216	201	60	143	25 345	687	649	1 652
PROVISION FUERA DE LA VIVIENDA									
CANILLA DENTRO DEL TERRENO	9 218	121	22	28	37	6 342	272	244	412
CANILLA FUERA DEL TERRENO	1 675	14	4	6	7	1 341	23	22	31
OTRO SISTEMA	8 692	402	330	299	196	2 910	488	367	415
URBANO									
	40 808					33 073	967	911	2 078
PROCEDENCIA									
AGUA CORRIENTE DE RED	36 477					29 547	915	812	1 691
PERFORACION	1 393					1 252	5	6	21
POZO	672					530	24	48	25
OTRA PROCEDENCIA	2 266					1 744	23	45	341
SISTEMA DE ABASTECIMIENTO									
PROVISION POR CAÑERIA DENTRO DE LA VIVIENDA	29 108					23 806	647	578	1 500
PROVISION FUERA DE LA VIVIENDA									
CANILLA DENTRO DEL TERRENO	7 902					6 043	257	233	402
CANILLA FUERA DEL TERRENO	1 447					1 254	20	18	29
OTRO SISTEMA	2 351					1 970	43	82	147
RURAL									
	12 101	753	557	393	383	2 865	503	371	432
PROCEDENCIA									
AGUA CORRIENTE DE RED	3 168	287	93	39	133	537	26		
PERFORACION	1 926	5	113	12	30	1 383	27	21	11
POZO	1 830	31	153	51	111	488	33	39	59
OTRA PROCEDENCIA	5 177	430	198	291	109	452	417	311	362
SISTEMA DE ABASTECIMIENTO									
PROVISION POR CAÑERIA DENTRO DE LA VIVIENDA	4 216	216	201	60	143	1 539	40	71	152
PROVISION FUERA DE LA VIVIENDA									
CANILLA DENTRO DEL TERRENO	1 316	121	22	28	37	299	15	11	10
CANILLA FUERA DEL TERRENO	228	14	4	6	7	87	3	4	2
OTRO SISTEMA	6 341	402	330	299	196	940	445	285	268

VIVIENDAS PARTICULARES OCUPADAS, POR DEPARTAMENTO. TOTAL-URBANO-RURAL.
CUADRO 19: PROCEDENCIA Y SISTEMA DE ABASTECIMIENTO DE AGUA.

PROCEDENCIA Y SISTEMA DE ABASTECIMIENTO DE AGUA	DEPARTAMENTOS							
	LONCOPUE	LOS LAGOS	MINAS	ÑORQUIN	PEHUEN-CHES	PICUN-CHES	PICUN-LEUFU	ZAPALA
NEUQUEN								
TOTAL	785	585	782	673	737	949	454	4 658
PROCEDENCIA								
AGUA CORRIENTE DE RED	323	292	167	78	322	527	120	3 736
PERFORACION	15	85	27	10	56	71	33	131
POZO	98	32	61	88	56	57	199	319
OTRA PROCEDENCIA	349	176	527	497	303	294	102	472
SISTEMA DE ABASTECIMIENTO								
PROVISION POR CAÑERIA DENTRO DE LA VIVIENDA	246	301	179	116	220	385	152	2 772
PROVISION FUERA DE LA VIVIENDA								
CANILLA DENTRO DEL TERRENO	115	141	44	18	133	218	11	1 060
CANILLA FUERA DEL TERRENO	8	16	7	1	14	25	5	151
OTRO SISTEMA	416	127	552	538	370	321	286	675
URBANO								3 779
PROCEDENCIA								
AGUA CORRIENTE DE RED								3 512
PERFORACION								109
POZO								45
OTRA PROCEDENCIA								113
SISTEMA DE ABASTECIMIENTO								
PROVISION POR CAÑERIA DENTRO DE LA VIVIENDA								2 577
PROVISION FUERA DE LA VIVIENDA								
CANILLA DENTRO DEL TERRENO								967
CANILLA FUERA DEL TERRENO								126
OTRO SISTEMA								109
RURAL	785	585	782	673	737	949	454	879
PROCEDENCIA								
AGUA CORRIENTE DE RED	323	292	167	78	322	527	120	224
PERFORACION	15	85	27	10	56	71	33	22
POZO	98	32	61	88	56	57	199	274
OTRA PROCEDENCIA	349	176	527	497	303	294	102	359
SISTEMA DE ABASTECIMIENTO								
PROVISION POR CAÑERIA DENTRO DE LA VIVIENDA	246	301	179	116	220	385	152	195
PROVISION FUERA DE LA VIVIENDA								
CANILLA DENTRO DEL TERRENO	115	141	44	18	133	218	11	93
CANILLA FUERA DEL TERRENO	8	16	7	1	14	25	5	25
OTRO SISTEMA	416	127	552	538	370	321	286	566

VIVIENDAS PARTICULARES OCUPADAS, POR DEPARTAMENTO. TOTAL-URBANO-RURAL. CUADRO 19: PROCEDENCIA Y SISTEMA DE ABASTECIMIENTO DE AGUA.

PROCEDENCIA Y SISTEMA DE ABASTECIMIENTO DE AGUA	TOTAL	DEPARTAMENTOS					
		ADOLFO ALSINA	AVELLANEDA	BARILOCHE	CONESA	EL CUY	GENERAL ROCA
RIO NEGRO							
TOTAL	92 741	6 964	5 493	14 309	1 606	892	49 022
PROCEDENCIA							
AGUA CORRIENTE DE RED	59 768	5 448	3 007	8 919	742		33 402
PERFORACION	11 950	143	1 491	522	312	163	8 532
POZO	9 862	341	434	2 509	361	511	2 849
OTRA PROCEDENCIA	11 161	1 032	561	2 359	191	218	4 239
SISTEMA DE ABASTECIMIENTO							
PROVISION POR CAÑERIA DENTRO DE LA VIVIENDA	53 464	5 155	3 005	7 796	820	88	29 746
PROVISION FUERA DE LA VIVIENDA							
CANILLA DENTRO DEL TERRENO	14 079	725	831	1 691	199	54	8 455
CANILLA FUERA DEL TERRENO	5 157	309	113	1 789	72	45	2 245
OTRO SISTEMA	20 041	775	1 544	3 033	515	705	8 576
URBANO							
	66 044	5 921	2 897	12 804	908		35 445
PROCEDENCIA							
AGUA CORRIENTE DE RED	55 928	5 339	2 521	8 919	742		31 476
PERFORACION	2 588	17	177	324	61		1 923
POZO	3 165	143	106	2 086	64		436
OTRA PROCEDENCIA	4 363	422	93	1 475	41		1 610
SISTEMA DE ABASTECIMIENTO							
PROVISION POR CAÑERIA DENTRO DE LA VIVIENDA	44 393	4 607	2 022	7 296	587		24 555
PROVISION FUERA DE LA VIVIENDA							
CANILLA DENTRO DEL TERRENO	10 947	631	554	1 601	160		6 632
CANILLA FUERA DEL TERRENO	4 092	280	45	1 767	51		1 611
OTRO SISTEMA	6 612	403	276	2 140	110		2 647
RURAL							
	26 697	1 043	2 596	1 505	698	892	13 577
PROCEDENCIA							
AGUA CORRIENTE DE RED	3 840	109	486				1 926
PERFORACION	9 362	126	1 314	198	251	163	6 609
POZO	6 697	198	328	423	297	511	2 413
OTRA PROCEDENCIA	6 798	610	468	884	150	218	2 629
SISTEMA DE ABASTECIMIENTO							
PROVISION POR CAÑERIA DENTRO DE LA VIVIENDA	9 071	548	983	500	233	88	5 191
PROVISION FUERA DE LA VIVIENDA							
CANILLA DENTRO DEL TERRENO	3 132	94	277	90	39	54	1 823
CANILLA FUERA DEL TERRENO	1 065	29	68	22	21	45	634
OTRO SISTEMA	13 429	372	1 268	893	405	705	5 929

VIVIENDAS PARTICULARES OCUPADAS, POR DEPARTAMENTO. TOTAL-URBANO-RURAL. CUADRO 19: PROCEDENCIA Y SISTEMA DE ABASTECIMIENTO DE AGUA.

PROCEDENCIA Y SISTEMA DE ABASTECIMIENTO DE AGUA	DEPARTAMENTOS						
	9 DE JULIO	AVELLANEDA	PICHI MAHUIDA	PILCA-NIYEU	SAN ANTONIO	VALCHETA	25 DE MAYO
RIO NEGRO							
TOTAL	834	634	3 087	1 047	4 813	1 303	2 737
PROCEDENCIA							
AGUA CORRIENTE DE RED	272	88	1 932	203	4 018	628	1 109
PERFORACION	10	53	436	69	19	76	124
POZO	357	379	236	359	212	197	1 117
OTRA PROCEDENCIA	195	114	483	416	564	402	387
SISTEMA DE ABASTECIMIENTO							
PROVISION POR CAÑERIA DENTRO DE LA VIVIENDA	119	93	2 062	222	3 213	377	768
PROVISION FUERA DE LA VIVIENDA							
CANILLA DENTRO DEL TERRENO	108	53	432	145	806	201	379
CANILLA FUERA DEL TERRENO	75	9	89	22	89	145	155
OTRO SISTEMA	532	479	504	658	705	580	1 435
URBANO							
			1 966		4 456	697	950
PROCEDENCIA							
AGUA CORRIENTE DE RED			1 734		3 957	574	666
PERFORACION			81		1		4
POZO			31		56	8	235
OTRA PROCEDENCIA			120		442	115	45
SISTEMA DE ABASTECIMIENTO							
PROVISION POR CAÑERIA DENTRO DE LA VIVIENDA			1 479		3 076	322	449
PROVISION FUERA DE LA VIVIENDA							
CANILLA DENTRO DEL TERRENO			275		787	139	168
CANILLA FUERA DEL TERRENO			58		82	122	76
OTRO SISTEMA			154		511	114	257
RURAL							
	834	634	1 121	1 047	357	606	1 787
PROCEDENCIA							
AGUA CORRIENTE DE RED	272	88	198	203	61	54	443
PERFORACION	10	53	355	69	18	76	120
POZO	357	379	205	359	156	189	882
OTRA PROCEDENCIA	195	114	363	416	122	287	342
SISTEMA DE ABASTECIMIENTO							
PROVISION POR CAÑERIA DENTRO DE LA VIVIENDA	119	93	583	222	137	55	319
PROVISION FUERA DE LA VIVIENDA							
CANILLA DENTRO DEL TERRENO	108	53	157	145	19	62	211
CANILLA FUERA DEL TERRENO	75	9	31	22	7	23	79
OTRO SISTEMA	532	479	350	658	194	466	1 178

VIVIENDAS PARTICULARES OCUPADAS, POR DEPARTAMENTO. TOTAL-URBANO-RURAL. CUADRO 19: PROCEDENCIA Y SISTEMA DE ABASTECIMIENTO DE AGUA.

PROCEDENCIA Y SISTEMA DE ABASTECIMIENTO DE AGUA	TOTAL	DEPARTAMENTOS						
		ANTA	CACHI	CAFAYATE	CAPITAL	CERRILLOS	CHICOANA	GENERAL SAN MARTIN
SALTA								
TOTAL	137 318	6 979	1 082	1 416	54 763	3 302	2 663	16 558
PROCEDENCIA								
AGUA CORRIENTE DE RED	97 064	2 967	205	900	51 481	2 051	1 531	11 191
PERFORACION	4 811	391	4	9	779	275	128	425
POZO	5 659	1 044	13	24	408	213	13	955
OTRA PROCEDENCIA	29 784	2 577	860	483	2 095	753	991	3 987
SISTEMA DE ABASTECIMIENTO								
PROVISION POR CAÑERIA DENTRO DE LA VIVIENDA	64 538	1 175	106	632	40 730	898	604	5 617
PROVISION FUERA DE LA VIVIENDA								
CANILLA DENTRO DEL TERRENO	24 822	1 328	96	167	9 468	1 017	832	2 762
CANILLA FUERA DEL TERRENO	13 310	732	28	127	2 411	360	265	3 154
OTRO SISTEMA	34 648	3 744	852	490	2 154	1 027	962	5 025
URBANO								
	97 083	2 490		964	53 613	1 543	655	12 455
PROCEDENCIA								
AGUA CORRIENTE DE RED	88 708	2 217		849	51 103	1 396	636	10 631
PERFORACION	905	6			645	1	3	74
POZO	770	67		1	184			65
OTRA PROCEDENCIA	6 700	200		114	1 681	146	16	1 685
SISTEMA DE ABASTECIMIENTO								
PROVISION POR CAÑERIA DENTRO DE LA VIVIENDA	60 877	868		601	40 426	685	260	5 452
PROVISION FUERA DE LA VIVIENDA								
CANILLA DENTRO DEL TERRENO	20 638	953		144	9 338	606	346	2 546
CANILLA FUERA DEL TERRENO	8 567	377		109	2 294	105	32	2 745
OTRO SISTEMA	7 001	292		110	1 555	147	17	1 712
RURAL								
	40 235	4 489	1 082	452	1 150	1 759	2 008	4 103
PROCEDENCIA								
AGUA CORRIENTE DE RED	8 356	750	205	51	378	665	895	560
PERFORACION	3 906	385	4	9	134	274	125	351
POZO	4 889	977	13	23	224	213	13	890
OTRA PROCEDENCIA	23 084	2 377	860	369	414	607	975	2 302
SISTEMA DE ABASTECIMIENTO								
PROVISION POR CAÑERIA DENTRO DE LA VIVIENDA	3 661	307	106	31	304	213	344	165
PROVISION FUERA DE LA VIVIENDA								
CANILLA DENTRO DEL TERRENO	4 184	375	96	23	130	411	486	216
CANILLA FUERA DEL TERRENO	4 743	355	28	18	117	255	233	409
OTRO SISTEMA	27 647	3 452	852	380	599	880	945	3 313

VIVIENDAS PARTICULARES OCUPADAS, POR DEPARTAMENTO. TOTAL-URBANO-RURAL. CUADRO 19: PROCEDENCIA Y SISTEMA DE ABASTECIMIENTO DE AGUA.

PROCEDENCIA Y SISTEMA DE ABASTECIMIENTO DE AGUA	DEPARTAMENTOS							
	GENERAL GUEMES	GUACHIPAS	IRUYA	LA CALDERA	LA CANDELARIA	LA POMA	LA VIÑA	LOS ANDES
SALTA								
TOTAL	6 454	621	1 024	798	910	279	1 228	955
PROCEDENCIA								
AGUA CORRIENTE DE RED	4 209	165	59	202	360	42	723	595
PERFORACION	339	23	4	36	10	1	18	13
POZO	186	2	5	70	77	66	8	104
OTRA PROCEDENCIA	1 720	431	956	490	463	170	479	243
SISTEMA DE ABASTECIMIENTO								
PROVISION POR CAÑERIA DENTRO DE LA VIVIENDA	2 805	69	7	106	155	7	234	284
PROVISION FUERA DE LA VIVIENDA								
CANILLA DENTRO DEL TERRENO	981	94	11	114	205	11	419	215
CANILLA FUERA DEL TERRENO	587	21	42	66	26	36	105	119
OTRO SISTEMA	2 081	437	964	512	524	225	470	337
URBANO								
	4 627						456	502
PROCEDENCIA								
AGUA CORRIENTE DE RED	3 911						389	392
PERFORACION	11							
POZO	6							31
OTRA PROCEDENCIA	699						67	79
SISTEMA DE ABASTECIMIENTO								
PROVISION POR CAÑERIA DENTRO DE LA VIVIENDA	2 660						116	112
PROVISION FUERA DE LA VIVIENDA								
CANILLA DENTRO DEL TERRENO	852						262	186
CANILLA FUERA DEL TERRENO	460						13	85
OTRO SISTEMA	655						65	119
RURAL								
	1 827	621	1 024	798	910	279	772	453
PROCEDENCIA								
AGUA CORRIENTE DE RED	298	165	59	202	360	42	334	203
PERFORACION	328	23	4	36	10	1	18	13
POZO	180	2	5	70	77	66	8	73
OTRA PROCEDENCIA	1 021	431	956	490	463	170	412	164
SISTEMA DE ABASTECIMIENTO								
PROVISION POR CAÑERIA DENTRO DE LA VIVIENDA	145	69	7	106	155	7	118	172
PROVISION FUERA DE LA VIVIENDA								
CANILLA DENTRO DEL TERRENO	129	94	11	114	205	11	157	29
CANILLA FUERA DEL TERRENO	127	21	42	66	26	36	92	34
OTRO SISTEMA	1 426	437	964	512	524	225	406	218

VIVIENDAS PARTICULARES OCUPADAS, POR DEPARTAMENTO. TOTAL-URBANO-RURAL. CUADRO 19: PROCEDENCIA Y SISTEMA DE ABASTECIMIENTO DE AGUA.

PROCEDENCIA Y SISTEMA DE ABASTECIMIENTO DE AGUA	DEPARTAMENTOS							
	METAN	MOLINOS	ORAN	RIVADAVIA	ROSARIO DE LA FRONTERA	ROSARIO DE LERMA	SAN CARLOS	SANTA VICTORIA
SALTA								
TOTAL	6 385	852	16 047	3 359	4 614	4 188	1 178	1 663
PROCEDENCIA								
AGUA CORRIENTE DE RED	4 431	149	9 192	540	2 654	2 842	494	71
PERFORACION	72	1	1 922	226	101	19	11	4
POZO	307	4	998	453	605	68	10	26
OTRA PROCEDENCIA	1 575	698	3 935	2 140	1 254	1 259	663	1 562
SISTEMA DE ABASTECIMIENTO								
PROVISION POR CAÑERIA DENTRO DE LA VIVIENDA	2 919	80	4 778	155	1 604	1 362	184	27
PROVISION FUERA DE LA VIVIENDA								
CANILLA DENTRO DEL TERRENO	1 335	44	3 036	234	896	1 287	242	28
CANILLA FUERA DEL TERRENO	372	51	3 662	363	365	296	90	32
OTRO SISTEMA	1 759	677	4 571	2 607	1 749	1 243	662	1 576
URBANO								
	4 538		9 715		2 960	2 565		
PROCEDENCIA								
AGUA CORRIENTE DE RED	4 176		8 213		2 445	2 350		
PERFORACION	3		156		6			
POZO	54		85		275	2		
OTRA PROCEDENCIA	305		1 261		234	213		
SISTEMA DE ABASTECIMIENTO								
PROVISION POR CAÑERIA DENTRO DE LA VIVIENDA	2 705		4 342		1 427	1 223		
PROVISION FUERA DE LA VIVIENDA								
CANILLA DENTRO DEL TERRENO	1 217		2 410		722	1 056		
CANILLA FUERA DEL TERRENO	293		1 628		322	104		
OTRO SISTEMA	323		1 335		489	182		
RURAL								
	1 847	852	6 332	3 359	1 654	1 623	1 178	1 663
PROCEDENCIA								
AGUA CORRIENTE DE RED	255	149	979	540	209	492	494	71
PERFORACION	69	1	1 766	226	95	19	11	4
POZO	253	4	913	453	330	66	10	26
OTRA PROCEDENCIA	1 270	698	2 674	2 140	1 020	1 046	663	1 562
SISTEMA DE ABASTECIMIENTO								
PROVISION POR CAÑERIA DENTRO DE LA VIVIENDA	214	80	436	155	177	139	184	27
PROVISION FUERA DE LA VIVIENDA								
CANILLA DENTRO DEL TERRENO	118	44	626	234	174	231	242	28
CANILLA FUERA DEL TERRENO	79	51	2 034	363	43	192	90	32
OTRO SISTEMA	1 436	677	3 236	2 607	1 260	1 061	662	1 576

VIVIENDAS PARTICULARES OCUPADAS, POR DEPARTAMENTO. TOTAL-URBANO-RURAL.
CUADRO 19: PROCEDENCIA Y SISTEMA DE ABASTECIMIENTO DE AGUA.

PROCEDENCIA Y SISTEMA DE ABASTECIMIENTO DE AGUA	TOTAL	DEPARTAMENTOS					
		ALBARDON	ANGACO	CALINGASTA	CAPITAL	CAUCETE	CHIMBAS
SAN JUAN							
TOTAL	99 191	3 025	1 656	1 459	28 040	5 110	7 393
PROCEDENCIA							
AGUA CORRIENTE DE RED	72 293	1 285	396	632	27 159	2 637	5 143
PERFORACION	3 348	158	185	16	9	102	68
POZO	6 889	773	452	33	29	725	535
OTRA PROCEDENCIA	16 661	809	623	778	843	1 646	1 647
SISTEMA DE ABASTECIMIENTO							
PROVISION POR CAÑERIA DENTRO DE LA VIVIENDA	63 911	995	471	489	25 621	2 200	3 845
PROVISION FUERA DE LA VIVIENDA							
CANILLA DENTRO DEL TERRENO	10 387	561	143	189	1 229	501	849
CANILLA FUERA DEL TERRENO	4 702	96	38	62	749	417	1 017
OTRO SISTEMA	20 191	1 373	1 004	719	441	1 992	1 682
URBANO	72 798	533			28 040	3 156	6 908
PROCEDENCIA							
AGUA CORRIENTE DE RED	66 373	400			27 159	2 457	5 143
PERFORACION	338	2			9	14	16
POZO	1 068	49			29	188	407
OTRA PROCEDENCIA	5 019	82			843	497	1 342
SISTEMA DE ABASTECIMIENTO							
PROVISION POR CAÑERIA DENTRO DE LA VIVIENDA	56 909	218			25 621	1 844	3 702
PROVISION FUERA DE LA VIVIENDA							
CANILLA DENTRO DEL TERRENO	7 310	160			1 229	378	845
CANILLA FUERA DEL TERRENO	3 869	30			749	375	1 008
OTRO SISTEMA	4 710	125			441	559	1 353
RURAL	26 393	2 492	1 656	1 459		1 954	485
PROCEDENCIA							
AGUA CORRIENTE DE RED	5 920	885	396	632		180	
PERFORACION	3 010	156	185	16		88	52
POZO	5 821	724	452	33		537	128
OTRA PROCEDENCIA	11 642	727	623	778		1 149	305
SISTEMA DE ABASTECIMIENTO							
PROVISION POR CAÑERIA DENTRO DE LA VIVIENDA	7 002	777	471	489		356	143
PROVISION FUERA DE LA VIVIENDA							
CANILLA DENTRO DEL TERRENO	3 077	401	143	189		123	4
CANILLA FUERA DEL TERRENO	833	66	38	62		42	9
OTRO SISTEMA	15 481	1 248	1 004	719		1 433	329

VIVIENDAS PARTICULARES OCUPADAS, POR DEPARTAMENTO. TOTAL-URBANO-RURAL. CUADRO 19: PROCEDENCIA Y SISTEMA DE ABASTECIMIENTO DE AGUA.

PROCEDENCIA Y SISTEMA DE ABASTECIMIENTO DE AGUA	DEPARTAMENTOS						
	IGLESIA	JACHAL	9 DE JULIO	POCITO	RAWSON	RIVADAVIA	SAN MARTIN
SAN JUAN							
TOTAL	913	3 571	996	5 809	15 431	9 135	1 555
PROCEDENCIA							
AGUA CORRIENTE DE RED	385	1 954	292	2 104	12 530	8 506	413
PERFORACION	11	2	196	478	922	6	438
POZO	58	55	252	1 501	553	44	315
OTRA PROCEDENCIA	459	1 560	256	1 726	1 426	579	389
SISTEMA DE ABASTECIMIENTO							
PROVISION POR CAÑERIA DENTRO DE LA VIVIENDA	166	1 355	265	2 103	10 707	7 201	493
PROVISION FUERA DE LA VIVIENDA							
CANILLA DENTRO DEL TERRENO	254	592	196	829	2 014	895	346
CANILLA FUERA DEL TERRENO	19	118	67	127	849	461	86
OTRO SISTEMA	474	1 506	468	2 750	1 861	578	630
URBANO							
		1 691		2 027	13 454	8 833	
PROCEDENCIA							
AGUA CORRIENTE DE RED		1 476		1 740	12 431	8 374	
PERFORACION				28	12		
POZO		2		100	106	15	
OTRA PROCEDENCIA		213		159	905	444	
SISTEMA DE ABASTECIMIENTO							
PROVISION POR CAÑERIA DENTRO DE LA VIVIENDA		1 181		1 075	10 151	7 093	
PROVISION FUERA DE LA VIVIENDA							
CANILLA DENTRO DEL TERRENO		274		649	1 774	867	
CANILLA FUERA DEL TERRENO		73		79	706	457	
OTRO SISTEMA		163		224	823	416	
RURAL							
	913	1 880	996	3 782	1 977	302	1 555
PROCEDENCIA							
AGUA CORRIENTE DE RED	385	478	292	364	99	132	413
PERFORACION	11	2	196	450	910	6	438
POZO	58	53	252	1 401	447	29	315
OTRA PROCEDENCIA	459	1 347	256	1 567	521	135	389
SISTEMA DE ABASTECIMIENTO							
PROVISION POR CAÑERIA DENTRO DE LA VIVIENDA	166	174	265	1 028	556	108	493
PROVISION FUERA DE LA VIVIENDA							
CANILLA DENTRO DEL TERRENO	254	318	196	180	240	28	346
CANILLA FUERA DEL TERRENO	19	45	67	48	143	4	86
OTRO SISTEMA	474	1 343	468	2 526	1 038	162	630

VIVIENDAS PARTICULARES OCUPADAS, POR DEPARTAMENTO. TOTAL-URBANO-RURAL.
CUADRO 19: PROCEDENCIA Y SISTEMA DE ABASTECIMIENTO DE AGUA.

PROCEDENCIA Y SISTEMA DE ABASTECIMIENTO DE AGUA	DEPARTAMENTOS					
	SANTA LUCIA	SARMIENTO	ULLUN	VALLE FERTIL	25 DE MAYO	ZONDA
SAN JUAN						
TOTAL	7 422	3 028	588	1 057	2 509	494
PROCEDENCIA						
AGUA CORRIENTE DE RED	5 862	959	319	621	823	273
PERFORACION	348	152	53	29	160	15
POZO	368	269	49	174	633	71
OTRA PROCEDENCIA	844	1 648	167	233	893	135
SISTEMA DE ABASTECIMIENTO						
PROVISION POR CAÑERIA DENTRO DE LA VIVIENDA	5 484	907	246	378	743	242
PROVISION FUERA DE LA VIVIENDA						
CANILLA DENTRO DEL TERRENO	619	422	117	211	345	75
CANILLA FUERA DEL TERRENO	353	84	36	40	74	9
OTRO SISTEMA	966	1 615	189	428	1 347	168
URBANO						
	6 052	546	404	503	651	
PROCEDENCIA						
AGUA CORRIENTE DE RED	5 392	515	319	459	508	
PERFORACION	189		25		43	
POZO	120	2	9	11	30	
OTRA PROCEDENCIA	351	29	51	33	70	
SISTEMA DE ABASTECIMIENTO						
PROVISION POR CAÑERIA DENTRO DE LA VIVIENDA	4 879	306	210	322	307	
PROVISION FUERA DE LA VIVIENDA						
CANILLA DENTRO DEL TERRENO	513	184	106	104	227	
CANILLA FUERA DEL TERRENO	269	26	33	31	33	
OTRO SISTEMA	391	30	55	46	84	
RURAL						
	1 370	2 482	184	554	1 858	494
PROCEDENCIA						
AGUA CORRIENTE DE RED	470	444		162	315	273
PERFORACION	159	152	28	29	117	15
POZO	248	267	40	163	603	71
OTRA PROCEDENCIA	493	1 619	116	200	823	135
SISTEMA DE ABASTECIMIENTO						
PROVISION POR CAÑERIA DENTRO DE LA VIVIENDA	605	601	36	56	436	242
PROVISION FUERA DE LA VIVIENDA						
CANILLA DENTRO DEL TERRENO	106	238	11	107	118	75
CANILLA FUERA DEL TERRENO	84	58	3	9	41	9
OTRO SISTEMA	575	1 585	134	382	1 263	168

VIVIENDAS PARTICULARES OCUPADAS, POR DEPARTAMENTO. TOTAL-URBANO-RURAL. CUADRO 19: PROCEDENCIA Y SISTEMA DE ABASTECIMIENTO DE AGUA.

PROCEDENCIA Y SISTEMA DE ABASTECIMIENTO DE AGUA	TOTAL	DEPARTAMENTOS					
		AYACUCHO	BELGRANO	CORONEL PRINGLES	CHACABUCO	GENERAL PEDERNERA	GOBERNADOR DUPUY
SAN LUIS							
TOTAL	50 911	3 380	1 242	2 775	3 164	15 971	2 169
PROCEDENCIA							
AGUA CORRIENTE DE RED	33 555	1 395	168	1 328	1 760	11 089	459
PERFORACION	5 498	177	38	160	175	3 438	1 143
POZO	3 836	616	142	258	580	567	232
OTRA PROCEDENCIA	8 022	1 192	894	1 029	649	877	335
SISTEMA DE ABASTECIMIENTO							
PROVISION POR CAÑERIA DENTRO DE LA VIVIENDA	31 733	1 062	171	1 040	1 499	11 798	783
PROVISION FUERA DE LA VIVIENDA							
CANILLA DENTRO DEL TERRENO	5 832	393	83	544	579	1 549	324
CANILLA FUERA DEL TERRENO	1 164	129	13	54	80	238	108
OTRO SISTEMA	12 182	1 796	975	1 137	1 006	2 386	954
URBANO							
	35 158	1 383		1 031	1 344	14 206	
PROCEDENCIA							
AGUA CORRIENTE DE RED	30 293	904		1 007	1 204	10 936	
PERFORACION	2 448	18			15	2 396	
POZO	568	135		2	34	335	
OTRA PROCEDENCIA	1 849	326		22	91	539	
SISTEMA DE ABASTECIMIENTO							
PROVISION POR CAÑERIA DENTRO DE LA VIVIENDA	27 520	746		606	899	10 906	
PROVISION FUERA DE LA VIVIENDA							
CANILLA DENTRO DEL TERRENO	4 056	179		396	314	1 319	
CANILLA FUERA DEL TERRENO	655	32		16	30	177	
OTRO SISTEMA	2 927	426		13	101	1 804	
RURAL							
	15 753	1 997	1 242	1 744	1 820	1 765	2 169
PROCEDENCIA							
AGUA CORRIENTE DE RED	3 262	491	168	321	556	153	459
PERFORACION	3 050	159	38	160	160	1 042	1 143
POZO	3 268	481	142	256	546	232	232
OTRA PROCEDENCIA	6 173	866	894	1 007	558	338	335
SISTEMA DE ABASTECIMIENTO							
PROVISION POR CAÑERIA DENTRO DE LA VIVIENDA	4 213	316	171	434	600	892	783
PROVISION FUERA DE LA VIVIENDA							
CANILLA DENTRO DEL TERRENO	1 776	214	83	148	265	230	324
CANILLA FUERA DEL TERRENO	509	97	13	38	50	61	108
OTRO SISTEMA	9 255	1 370	975	1 124	905	582	954

VIVIENDAS PARTICULARES OCUPADAS, POR DEPARTAMENTO. TOTAL-URBANO-RURAL. CUADRO 19: PROCEDENCIA Y SISTEMA DE ABASTECIMIENTO DE AGUA.

PROCEDENCIA Y SISTEMA DE ABASTECIMIENTO DE AGUA	DEPARTAMENTOS		
	JUNIN	LA CAPITAL	LDOR. GRL. SAN MARTIN
SAN LUIS			
TOTAL	2 623	17 861	1 726
PROCEDENCIA			
AGUA CORRIENTE DE RED	1 413	15 712	231
PERFORACION	160	194	13
POZO	378	252	811
OTRA PROCEDENCIA	672	1 703	671
SISTEMA DE ABASTECIMIENTO			
PROVISION POR CAÑERIA DENTRO DE LA VIVIENDA	1 240	13 988	152
PROVISION FUERA DE LA VIVIENDA			
CANILLA DENTRO DEL TERRENO	346	1 897	117
CANILLA FUERA DEL TERRENO	53	472	17
OTRO SISTEMA	984	1 504	1 440
URBANO	1 536	15 658	
PROCEDENCIA			
AGUA CORRIENTE DE RED	1 336	14 906	
PERFORACION	12	7	
POZO	41	21	
OTRA PROCEDENCIA	147	724	
SISTEMA DE ABASTECIMIENTO			
PROVISION POR CAÑERIA DENTRO DE LA VIVIENDA	1 077	13 286	
PROVISION FUERA DE LA VIVIENDA			
CANILLA DENTRO DEL TERRENO	290	1 558	
CANILLA FUERA DEL TERRENO	27	373	
OTRO SISTEMA	142	441	
RURAL	1 087	2 203	1 726
PROCEDENCIA			
AGUA CORRIENTE DE RED	77	806	231
PERFORACION	148	187	13
POZO	337	231	811
OTRA PROCEDENCIA	525	979	671
SISTEMA DE ABASTECIMIENTO			
PROVISION POR CAÑERIA DENTRO DE LA VIVIENDA	163	702	152
PROVISION FUERA DE LA VIVIENDA			
CANILLA DENTRO DEL TERRENO	56	339	117
CANILLA FUERA DEL TERRENO	26	99	17
OTRO SISTEMA	842	1 063	1 440

VIVIENDAS PARTICULARES OCUPADAS, POR DEPARTAMENTO. TOTAL-URBANO-RURAL. CUADRO 19: PROCEDENCIA Y SISTEMA DE ABASTECIMIENTO DE AGUA.

PROCEDENCIA Y SISTEMA DE ABASTECIMIENTO DE AGUA	TOTAL	DEPARTAMENTOS						
		CORPEN AIKE	DESEADO	GUER AIKE	LAGO ARGENTINO	LAGO BUENOS AIRES	MAGALLANES	RIO CHICO
SANTA CRUZ								
TOTAL	26 449	1 087	9 477	12 291	674	1 007	1 331	582
PROCEDENCIA								
AGUA CORRIENTE DE RED	21 936	893	7 814	11 166	276	482	1 051	254
PERFORACION	622	45	73	295	77	44	43	45
POZO	1 350	51	305	295	157	280	89	173
OTRA PROCEDENCIA	2 541	98	1 285	535	164	201	148	110
SISTEMA DE ABASTECIMIENTO								
PROVISION POR CAÑERIA DENTRO DE LA VIVIENDA	17 764	800	6 085	8 844	389	487	859	300
PROVISION FUERA DE LA VIVIENDA								
CANILLA DENTRO DEL TERRENO	5 226	190	2 306	2 159	70	145	276	80
CANILLA FUERA DEL TERRENO	1 081	20	279	707	16	28	23	8
OTRO SISTEMA	2 378	77	807	581	199	347	173	194
URBANO								
	22 451	948	8 486	11 258		572	1 187	
PROCEDENCIA								
AGUA CORRIENTE DE RED	20 581	893	7 417	10 738		482	1 051	
PERFORACION	57		1	51		1	4	
POZO	264	12	57	116		46	33	
OTRA PROCEDENCIA	1 549	43	1 011	353		43	99	
SISTEMA DE ABASTECIMIENTO								
PROVISION POR CAÑERIA DENTRO DE LA VIVIENDA	15 638	704	5 499	8 290		343	802	
PROVISION FUERA DE LA VIVIENDA								
CANILLA DENTRO DEL TERRENO	4 691	180	2 171	1 959		123	258	
CANILLA FUERA DEL TERRENO	992	18	265	666		27	16	
OTRO SISTEMA	1 130	46	551	343		79	111	
RURAL								
	3 998	139	991	1 033	674	435	144	582
PROCEDENCIA								
AGUA CORRIENTE DE RED	1 355		397	428	276			254
PERFORACION	565	45	72	244	77	43	39	45
POZO	1 086	39	248	179	157	234	56	173
OTRA PROCEDENCIA	992	55	274	182	164	158	49	110
SISTEMA DE ABASTECIMIENTO								
PROVISION POR CAÑERIA DENTRO DE LA VIVIENDA	2 126	96	586	554	389	144	57	300
PROVISION FUERA DE LA VIVIENDA								
CANILLA DENTRO DEL TERRENO	535	10	135	200	70	22	18	80
CANILLA FUERA DEL TERRENO	89	2	14	41	16	1	7	8
OTRO SISTEMA	1 248	31	256	238	199	268	62	194

VIVIENDAS PARTICULARES OCUPADAS, POR DEPARTAMENTO. TOTAL-URBANO-RURAL. CUADRO 19: PROCEDENCIA Y SISTEMA DE ABASTECIMIENTO DE AGUA.

PROCEDENCIA Y SISTEMA DE ABASTECIMIENTO DE AGUA	TOTAL	DEPARTAMENTOS					
		BELGRANO	CASEROS	CASTELLANOS	CONSTITUCION	GARAY	GENERAL LOPEZ
SANTA FE							
TOTAL	663 778	9 787	20 208	34 103	19 980	3 785	44 683
PROCEDENCIA							
AGUA CORRIENTE DE RED	374 275	2 538	7 870	3 947	3 896	519	6 372
PERFORACION	227 430	5 909	11 120	25 205	14 132	2 535	34 766
POZO	36 595	1 052	904	3 570	1 306	178	1 726
OTRA PROCEDENCIA	25 478	288	314	1 381	646	553	1 819
SISTEMA DE ABASTECIMIENTO							
PROVISION POR CAÑERIA DENTRO DE LA VIVIENDA	509 380	7 214	17 172	24 295	15 564	1 453	33 706
PROVISION FUERA DE LA VIVIENDA							
CANILLA DENTRO DEL TERRENO	60 732	1 264	1 648	3 974	1 817	501	4 217
CANILLA FUERA DEL TERRENO	20 585	228	217	796	507	87	653
OTRO SISTEMA	73 081	1 081	1 171	5 038	2 092	1 744	6 107
URBANO	552 115	7 691	16 012	24 072	15 349	912	34 223
PROCEDENCIA							
AGUA CORRIENTE DE RED	368 124	2 538	7 870	3 947	3 896	519	5 971
PERFORACION	150 176	4 295	7 332	18 227	10 137	295	26 046
POZO	18 919	691	579	1 050	819	26	1 021
OTRA PROCEDENCIA	14 896	167	231	848	497	72	1 185
SISTEMA DE ABASTECIMIENTO							
PROVISION POR CAÑERIA DENTRO DE LA VIVIENDA	451 593	5 619	13 964	18 694	12 189	515	26 521
PROVISION FUERA DE LA VIVIENDA							
CANILLA DENTRO DEL TERRENO	46 339	1 049	1 126	2 759	1 254	151	3 294
CANILLA FUERA DEL TERRENO	16 679	201	162	550	433	22	540
OTRO SISTEMA	37 504	822	760	2 069	1 473	224	3 868
RURAL	111 663	2 096	4 196	10 031	4 631	2 873	10 460
PROCEDENCIA							
AGUA CORRIENTE DE RED	6 151						401
PERFORACION	77 254	1 614	3 788	6 978	3 995	2 240	8 720
POZO	17 676	361	325	2 520	487	152	705
OTRA PROCEDENCIA	10 582	121	83	533	149	481	634
SISTEMA DE ABASTECIMIENTO							
PROVISION POR CAÑERIA DENTRO DE LA VIVIENDA	57 787	1 595	3 208	5 601	3 375	938	7 185
PROVISION FUERA DE LA VIVIENDA							
CANILLA DENTRO DEL TERRENO	14 393	215	522	1 215	563	350	923
CANILLA FUERA DEL TERRENO	3 906	27	55	246	74	65	113
OTRO SISTEMA	35 577	259	411	2 969	619	1 520	2 239

VIVIENDAS PARTICULARES OCUPADAS, POR DEPARTAMENTO. TOTAL-URBANO-RURAL. CUADRO 19: PROCEDENCIA Y SISTEMA DE ABASTECIMIENTO DE AGUA.

PROCEDENCIA Y SISTEMA DE ABASTECIMIENTO DE AGUA	DEPARTAMENTOS						
	GENERAL OBLIGADO	IRIONDO	LA CAPITAL	LAS COLONIAS	9 DE JULIO	ROSARIO	SAN CRISTOBAL
SANTA FE							
TOTAL	25 361	16 578	96 874	21 778	6 106	258 992	16 443
PROCEDENCIA							
AGUA CORRIENTE DE RED	9 599	7 922	64 236	8 946	1 912	226 813	217
PERFORACION	9 509	7 240	26 279	11 981	512	22 533	11 702
POZO	3 533	990	2 467	472	2 255	5 095	3 546
OTRA PROCEDENCIA	2 720	426	3 892	379	1 427	4 551	978
SISTEMA DE ABASTECIMIENTO							
PROVISION POR CAÑERIA DENTRO DE LA VIVIENDA	11 489	12 739	74 471	16 875	1 986	224 165	9 315
PROVISION FUERA DE LA VIVIENDA							
CANILLA DENTRO DEL TERRENO	2 905	2 015	7 799	2 497	411	20 636	1 421
CANILLA FUERA DEL TERRENO	1 768	361	5 894	416	412	6 250	361
OTRO SISTEMA	9 199	1 463	8 710	1 990	3 297	7 941	5 346
URBANO							
	15 359	11 993	89 862	12 512	2 462	249 607	10 422
PROCEDENCIA							
AGUA CORRIENTE DE RED	9 418	7 666	64 236	8 354	1 450	224 986	217
PERFORACION	3 719	3 679	20 923	3 872	37	16 573	7 927
POZO	1 368	425	1 885	146	479	4 039	1 676
OTRA PROCEDENCIA	854	223	2 818	140	496	4 009	602
SISTEMA DE ABASTECIMIENTO							
PROVISION POR CAÑERIA DENTRO DE LA VIVIENDA	9 046	9 702	71 437	10 903	1 250	218 347	6 726
PROVISION FUERA DE LA VIVIENDA							
CANILLA DENTRO DEL TERRENO	1 862	1 354	6 746	822	196	18 934	826
CANILLA FUERA DEL TERRENO	1 181	175	5 300	158	281	5 836	156
OTRO SISTEMA	3 270	762	6 379	629	735	6 490	2 714
RURAL							
	10 002	4 585	7 012	9 266	3 644	9 385	6 021
PROCEDENCIA							
AGUA CORRIENTE DE RED	181	256		592	462	1 827	
PERFORACION	5 790	3 561	5 356	8 109	475	5 960	3 775
POZO	2 165	565	582	326	1 776	1 056	1 870
OTRA PROCEDENCIA	1 866	203	1 074	239	931	542	376
SISTEMA DE ABASTECIMIENTO							
PROVISION POR CAÑERIA DENTRO DE LA VIVIENDA	2 443	3 037	3 034	5 972	736	5 818	2 589
PROVISION FUERA DE LA VIVIENDA							
CANILLA DENTRO DEL TERRENO	1 043	661	1 053	1 675	215	1 702	595
CANILLA FUERA DEL TERRENO	587	186	594	258	131	414	205
OTRO SISTEMA	5 929	701	2 331	1 361	2 562	1 451	2 632

VIVIENDAS PARTICULARES OCUPADAS, POR DEPARTAMENTO. TOTAL-URBANO-RURAL. CUADRO 19: PROCEDENCIA Y SISTEMA DE ABASTECIMIENTO DE AGUA.

PROCEDENCIA Y SISTEMA DE ABASTECIMIENTO DE AGUA	DEPARTAMENTOS					
	SAN JAVIER	SAN JERONIMO	SAN JUSTO	SAN LORENZO	SAN MARTIN	VERA
SANTA FE						
TOTAL	5 690	18 140	9 086	29 322	15 564	11 298
PROCEDENCIA						
AGUA CORRIENTE DE RED	1 562	7 052	3 285	14 356	1 513	1 720
PERFORACION	2 931	9 066	4 683	10 195	11 498	5 634
POZO	465	1 169	684	3 413	1 999	1 771
OTRA PROCEDENCIA	732	853	434	1 358	554	2 173
SISTEMA DE ABASTECIMIENTO						
PROVISION POR CAÑERIA DENTRO DE LA VIVIENDA	2 142	12 658	5 618	23 132	11 465	3 921
PROVISION FUERA DE LA VIVIENDA						
CANILLA DENTRO DEL TERRENO	573	1 988	1 293	2 908	1 438	1 427
CANILLA FUERA DEL TERRENO	196	275	486	728	247	703
OTRO SISTEMA	2 779	3 219	1 689	2 554	2 414	5 247
URBANO	2 846	11 725	4 657	25 756	11 339	5 316
PROCEDENCIA						
AGUA CORRIENTE DE RED	1 562	6 775	2 732	13 552	1 360	1 075
PERFORACION	904	4 153	1 547	8 261	8 796	3 453
POZO	160	388	256	2 720	931	260
OTRA PROCEDENCIA	220	409	122	1 223	252	528
SISTEMA DE ABASTECIMIENTO						
PROVISION POR CAÑERIA DENTRO DE LA VIVIENDA	1 480	9 230	3 469	20 862	8 889	2 750
PROVISION FUERA DE LA VIVIENDA						
CANILLA DENTRO DEL TERRENO	342	1 167	485	2 204	968	800
CANILLA FUERA DEL TERRENO	103	162	258	625	110	426
OTRO SISTEMA	921	1 166	445	2 065	1 372	1 340
RURAL	2 844	6 415	4 429	3 566	4 225	5 982
PROCEDENCIA						
AGUA CORRIENTE DE RED		277	553	804	153	645
PERFORACION	2 027	4 913	3 136	1 934	2 702	2 181
POZO	305	781	428	693	1 068	1 511
OTRA PROCEDENCIA	512	444	312	135	302	1 645
SISTEMA DE ABASTECIMIENTO						
PROVISION POR CAÑERIA DENTRO DE LA VIVIENDA	662	3 428	2 149	2 270	2 576	1 171
PROVISION FUERA DE LA VIVIENDA						
CANILLA DENTRO DEL TERRENO	231	821	808	704	470	627
CANILLA FUERA DEL TERRENO	93	113	228	103	137	277
OTRO SISTEMA	1 858	2 053	1 244	489	1 042	3 907

VIVIENDAS PARTICULARES OCUPADAS, POR DEPARTAMENTO. TOTAL-URBANO-RURAL.
CUADRO 19: PROCEDENCIA Y SISTEMA DE ABASTECIMIENTO DE AGUA.

PROCEDENCIA Y SISTEMA DE ABASTECIMIENTO DEL AGUA	TOTAL	DEPARTAMENTOS					
		AGUIRRE	ALBERDI	ATAMISQUI	AVELLANEDA	BANDA	BELGRANO
SANTIAGO DEL ESTERO							
TOTAL	122 631	1 390	2 268	1 888	3 601	16 996	1 134
PROCEDENCIA							
AGUA CORRIENTE DE RED	48 438	47	373	122	171	7 846	
PERFORACION	13 595	9	67	11	22	4 096	26
POZO	21 933	780	684	840	2 003	1 194	303
OTRA PROCEDENCIA	38 665	554	1 144	915	1 405	3 860	805
SISTEMA DE ABASTECIMIENTO							
PROVISION POR CAÑERIA DENTRO DE LA VIVIENDA	41 086	224	36	29	203	6 986	239
PROVISION FUERA DE LA VIVIENDA							
CANILLA DENTRO DEL TERRENO	11 141	18	60	87	87	1 358	25
CANILLA FUERA DEL TERRENO	4 331	2	343	25	61	429	12
OTRO SISTEMA	66 073	1 146	1 829	1 747	3 250	8 223	858
URBANO	63 459	549	529	504		11 279	
PROCEDENCIA							
AGUA CORRIENTE DE RED	45 137	47	276	122		7 428	
PERFORACION	6 104	3		9		2 240	
POZO	2 304	187	8	176		238	
OTRA PROCEDENCIA	9 914	312	245	197		1 373	
SISTEMA DE ABASTECIMIENTO							
PROVISION POR CAÑERIA DENTRO DE LA VIVIENDA	37 725	168	7	22		6 541	
PROVISION FUERA DE LA VIVIENDA							
CANILLA DENTRO DEL TERRENO	9 509	14	10	86		1 207	
CANILLA FUERA DEL TERRENO	2 784	2	263	25		274	
OTRO SISTEMA	13 441	365	249	371		3 257	
RURAL	59 172	841	1 739	1 384	3 601	5 717	1 134
PROCEDENCIA							
AGUA CORRIENTE DE RED	3 301		97		171	418	
PERFORACION	7 491	6	67	2	22	1 856	26
POZO	19 629	593	676	664	2 003	956	303
OTRA PROCEDENCIA	28 751	242	899	718	1 405	2 487	805
SISTEMA DE ABASTECIMIENTO							
PROVISION POR CAÑERIA DENTRO DE LA VIVIENDA	3 361	56	29	7	203	445	239
PROVISION FUERA DE LA VIVIENDA							
CANILLA DENTRO DEL TERRENO	1 632	4	50	1	87	151	25
CANILLA FUERA DEL TERRENO	1 547		80		61	155	12
OTRO SISTEMA	52 632	781	1 580	1 376	3 250	4 966	858

VIVIENDAS PARTICULARES OCUPADAS, POR DEPARTAMENTO. TOTAL-URBANO-RURAL.
CUADRO 19: PROCEDENCIA Y SISTEMA DE ABASTECIMIENTO DE AGUA.

PROCEDENCIA Y SISTEMA DE ABASTECIMIENTO DEL AGUA	DEPARTAMENTOS						
	BRIG. J. FELIPE IBARRA	CAPITAL	COPO	CHOYA	FIGUEROA	GENERAL TABOADA	GUASAYAN
SANTIAGO DEL ESTERO							
TOTAL	2 592	33 757	3 498	6 248	3 389	5 718	1 452
PROCEDENCIA							
AGUA CORRIENTE DE RED	792	26 537	266	4 353	164	2 509	220
PERFORACION	71	1 568	229	56	8	58	38
POZO	1 146	678	721	186	919	1 946	244
OTRA PROCEDENCIA	583	4 974	2 282	1 653	2 298	1 205	950
SISTEMA DE ABASTECIMIENTO							
PROVISION POR CAÑERIA DENTRO DE LA VIVIENDA	337	21 917	299	2 889	104	1 562	141
PROVISION FUERA DE LA VIVIENDA							
CANILLA DENTRO DEL TERRENO	404	4 085	93	1 350	80	830	101
CANILLA FUERA DEL TERRENO	107	1 410	75	224	13	226	37
OTRO SISTEMA	1 744	6 345	3 031	1 785	3 192	3 100	1 173
URBANO							
	796	30 626	1 376	4 472		3 344	
PROCEDENCIA							
AGUA CORRIENTE DE RED	694	26 505	243	4 124		2 509	
PERFORACION		746	33	11		3	
POZO	3	379	103	13		227	
OTRA PROCEDENCIA	99	2 996	997	324		605	
SISTEMA DE ABASTECIMIENTO							
PROVISION POR CAÑERIA DENTRO DE LA VIVIENDA	284	21 785	230	2 782		1 455	
PROVISION FUERA DE LA VIVIENDA							
CANILLA DENTRO DEL TERRENO	365	4 046	79	1 250		815	
CANILLA FUERA DEL TERRENO	42	1 367	47	162		222	
OTRO SISTEMA	105	3 428	1 020	278		852	
RURAL							
	1 796	3 131	2 122	1 776	3 389	2 374	1 452
PROCEDENCIA							
AGUA CORRIENTE DE RED	98	32	23	229	164		220
PERFORACION	71	822	196	45	8	55	38
POZO	1 143	299	618	173	919	1 719	244
OTRA PROCEDENCIA	484	1 978	1 285	1 329	2 298	600	950
SISTEMA DE ABASTECIMIENTO							
PROVISION POR CAÑERIA DENTRO DE LA VIVIENDA	53	132	69	107	104	107	141
PROVISION FUERA DE LA VIVIENDA							
CANILLA DENTRO DEL TERRENO	39	39	14	100	80	15	101
CANILLA FUERA DEL TERRENO	65	43	28	62	13	4	37
OTRO SISTEMA	1 639	2 917	2 011	1 507	3 192	2 248	1 173

VIVIENDAS PARTICULARES OCUPADAS, POR DEPARTAMENTO. TOTAL-URBANO-RURAL.
CUADRO 19: PROCEDENCIA Y SISTEMA DE ABASTECIMIENTO DE AGUA.

PROCEDENCIA Y SISTEMA DE ABASTECIMIENTO DEL AGUA	DEPARTAMENTOS						
	JIMENEZ	LORETO	MITRE	MORENO	OJO DE AGUA	PELLEGRINI	QUEBRACHOS
SANTIAGO DEL ESTERO							
TOTAL	2 562	2 915	499	4 490	2 511	3 336	2 186
PROCEDENCIA							
AGUA CORRIENTE DE RED	415	693		193	301	301	376
PERFORACION	1 068	18	2	173	134	430	28
POZO	365	638	405	1 158	1 325	1 013	1 242
OTRA PROCEDENCIA	714	1 566	92	2 966	751	1 592	540
SISTEMA DE ABASTECIMIENTO							
PROVISION POR CAÑERIA DENTRO DE LA VIVIENDA	123	426	18	484	364	139	207
PROVISION FUERA DE LA VIVIENDA							
CANILLA DENTRO DEL TERRENO	275	292		75	120	130	213
CANILLA FUERA DEL TERRENO	234	36		82	74	221	39
OTRO SISTEMA	1 930	2 161	481	3 849	1 953	2 846	1 727
URBANO		1 297		1 353	593		597
PROCEDENCIA							
AGUA CORRIENTE DE RED		693		75	301		341
PERFORACION		10		59	37		11
POZO		61		201	187		120
OTRA PROCEDENCIA		533		1 018	68		125
SISTEMA DE ABASTECIMIENTO							
PROVISION POR CAÑERIA DENTRO DE LA VIVIENDA		415		293	274		191
PROVISION FUERA DE LA VIVIENDA							
CANILLA DENTRO DEL TERRENO		290		54	92		196
CANILLA FUERA DEL TERRENO		34		1	34		19
OTRO SISTEMA		558		1 005	193		191
RURAL	2 562	1 618	499	3 137	1 918	3 336	1 589
PROCEDENCIA							
AGUA CORRIENTE DE RED	415			118		301	35
PERFORACION	1 068	8	2	114	97	430	17
POZO	365	577	405	957	1 138	1 013	1 122
OTRA PROCEDENCIA	714	1 033	92	1 948	683	1 592	415
SISTEMA DE ABASTECIMIENTO							
PROVISION POR CAÑERIA DENTRO DE LA VIVIENDA	123	11	18	191	90	139	16
PROVISION FUERA DE LA VIVIENDA							
CANILLA DENTRO DEL TERRENO	275	2		21	28	130	17
CANILLA FUERA DEL TERRENO	234	2		81	40	221	20
OTRO SISTEMA	1 930	1 603	481	2 844	1 760	2 846	1 536

VIVIENDAS PARTICULARES OCUPADAS, POR DEPARTAMENTO. TOTAL-URBANO-RURAL. CUADRO 19: PROCEDENCIA Y SISTEMA DE ABASTECIMIENTO DE AGUA.

PROCEDENCIA Y SISTEMA DE ABASTECIMIENTO DEL AGUA	DEPARTAMENTOS						
	RIO HONDO	RIVADAVIA	ROBLES	SALAVINA	SAN MARTIN	SARMIENTO	SILIPICA
SANTIAGO DEL ESTERO							
TOTAL	7 321	982	5 637	2 062	1 975	818	1 406
PROCEDENCIA							
AGUA CORRIENTE DE RED	160	9	2 016	179	185	196	14
PERFORACION	3 439	384	1 445	3	117	19	76
POZO	1 113	413	661	1 058	664	140	94
OTRA PROCEDENCIA	2 609	176	1 515	822	1 009	463	1 222
SISTEMA DE ABASTECIMIENTO							
PROVISION POR CAÑERIA DENTRO DE LA VIVIENDA	2 350	340	1 471	55	76	38	29
PROVISION FUERA DE LA VIVIENDA							
CANILLA DENTRO DEL TERRENO	456	52	683	82	111	72	2
CANILLA FUERA DEL TERRENO	293	19	169	50	67	76	7
OTRO SISTEMA	4 222	571	3 314	1 875	1 721	632	1 368
URBANO	3 643		2 501				
PROCEDENCIA							
AGUA CORRIENTE DE RED	55		1 724				
PERFORACION	2 677		265				
POZO	289		112				
OTRA PROCEDENCIA	622		400				
SISTEMA DE ABASTECIMIENTO							
PROVISION POR CAÑERIA DENTRO DE LA VIVIENDA	2 167		1 111				
PROVISION FUERA DE LA VIVIENDA							
CANILLA DENTRO DEL TERRENO	369		636				
CANILLA FUERA DEL TERRENO	152		140				
OTRO SISTEMA	955		614				
RURAL	3 678	982	3 136	2 062	1 975	818	1 406
PROCEDENCIA							
AGUA CORRIENTE DE RED	105	9	292	179	185	196	14
PERFORACION	762	384	1 180	3	117	19	76
POZO	824	413	549	1 058	664	140	94
OTRA PROCEDENCIA	1 987	176	1 115	822	1 009	463	1 222
SISTEMA DE ABASTECIMIENTO							
PROVISION POR CAÑERIA DENTRO DE LA VIVIENDA	183	340	360	55	76	38	29
PROVISION FUERA DE LA VIVIENDA							
CANILLA DENTRO DEL TERRENO	87	52	47	82	111	72	2
CANILLA FUERA DEL TERRENO	141	19	29	50	67	76	7
OTRO SISTEMA	3 267	571	2 700	1 875	1 721	632	1 368

VIVIENDAS PARTICULARES OCUPADAS, POR DEPARTAMENTO. TOTAL-URBANO-RURAL. CUADRO 19: PROCEDENCIA Y SISTEMA DE ABASTECIMIENTO DE AGUA.

PROCEDENCIA Y SISTEMA DE ABASTECIMIENTO DEL AGUA	TOTAL	DEPARTAMENTOS							
		BURRUYACU	CRUZ ALTA	CHICLIGASTA	FAMAILLA	GRANEROS	JUAN B. ALBERDI	LA COCHA	LEALES
TUCUMAN									
TOTAL	198 289	5 687	21 706	11 730	5 061	2 311	3 987	2 512	9 450
PROCEDENCIA									
AGUA CORRIENTE DE RED	132 308	1 144	13 116	7 163	2 599	748	2 100	911	2 568
PERFORACION	25 292	869	3 062	1 911	975	713	360	354	4 354
POZO	17 579	1 511	3 449	1 086	776	503	605	437	1 264
OTRA PROCEDENCIA	23 110	2 163	2 079	1 570	711	347	922	810	1 264
SISTEMA DE ABASTECIMIENTO									
PROVISION POR CAÑERIA DENTRO DE LA VIVIENDA	98 086	650	7 634	5 092	1 730	303	1 316	397	1 922
PROVISION FUERA DE LA VIVIENDA									
CANILLA DENTRO DEL TERRENO	38 936	1 056	6 751	3 006	1 101	483	744	724	2 114
CANILLA FUERA DEL TERRENO	14 018	321	1 703	514	280	70	238	146	443
OTRO SISTEMA	47 249	3 660	5 618	3 118	1 950	1 455	1 689	1 245	4 971
URBANO									
	141 521		14 076	7 128	2 627	498	2 026	449	1 964
PROCEDENCIA									
AGUA CORRIENTE DE RED	122 526		12 238	6 323	2 100	474	1 790	418	1 412
PERFORACION	6 636		453	274	188	1	12	5	384
POZO	4 225		672	81	136		74		53
OTRA PROCEDENCIA	8 134		713	450	203	23	150	26	115
SISTEMA DE ABASTECIMIENTO									
PROVISION POR CAÑERIA DENTRO DE LA VIVIENDA	91 127		6 878	4 573	1 221	166	1 181	183	947
PROVISION FUERA DE LA VIVIENDA									
CANILLA DENTRO DEL TERRENO	27 721		5 211	1 766	791	283	523	228	550
CANILLA FUERA DEL TERRENO	10 841		1 141	243	221	28	110	18	81
OTRO SISTEMA	11 832		846	546	394	21	212	20	386
RURAL									
	56 768	5 687	7 630	4 602	2 434	1 813	1 961	2 063	7 486
PROCEDENCIA									
AGUA CORRIENTE DE RED	9 782	1 144	878	840	499	274	310	493	1 156
PERFORACION	18 656	869	2 609	1 637	787	712	348	349	3 970
POZO	13 354	1 511	2 777	1 005	640	503	531	437	1 211
OTRA PROCEDENCIA	14 976	2 163	1 366	1 120	508	324	772	784	1 149
SISTEMA DE ABASTECIMIENTO									
PROVISION POR CAÑERIA DENTRO DE LA VIVIENDA	6 959	650	756	519	509	137	135	214	975
PROVISION FUERA DE LA VIVIENDA									
CANILLA DENTRO DEL TERRENO	11 215	1 056	1 540	1 240	310	200	221	496	1 564
CANILLA FUERA DEL TERRENO	3 177	321	562	271	59	42	128	128	362
OTRO SISTEMA	35 417	3 660	4 772	2 572	1 556	1 434	1 477	1 225	4 585

VIVIENDAS PARTICULARES OCUPADAS, POR DEPARTAMENTO. TOTAL-URBANO-RURAL. CUADRO 19: PROCEDENCIA Y SISTEMA DE ABASTECIMIENTO DE AGUA.

PROCEDENCIA Y SISTEMA DE ABASTECIMIENTO DEL AGUA	DEPARTAMENTOS								
	LULES	MONTEROS	RIO CHICO	SAN M. DE TUCUMAN	SIMOCA	TAFI DEL VALLE	TAFI VIEJO	TRANCAS	YERBA BUENA
TUCUMAN									
TOTAL	7 608	10 262	8 624	81 091	6 353	1 861	11 933	2 464	5 649
PROCEDENCIA									
AGUA CORRIENTE DE RED	4 605	5 453	4 431	72 157	261	606	9 185	661	4 600
PERFORACION	805	2 321	1 929	2 336	3 982	29	727	76	489
POZO	1 037	1 198	845	2 343	1 494	89	515	224	203
OTRA PROCEDENCIA	1 161	1 290	1 419	4 255	616	1 137	1 506	1 503	357
SISTEMA DE ABASTECIMIENTO									
PROVISION POR CAÑERIA DENTRO DE LA VIVIENDA	3 342	3 695	3 130	56 685	856	323	7 145	486	3 380
PROVISION FUERA DE LA VIVIENDA									
CANILLA DENTRO DEL TERRENO	1 834	1 984	1 725	11 128	2 306	304	2 314	272	1 090
CANILLA FUERA DEL TERRENO	327	496	545	7 067	310	38	769	84	667
OTRO SISTEMA	2 105	4 087	3 224	6 211	2 881	1 196	1 705	1 622	512
URBANO									
	4 900	5 795	5 605	80 827	913		9 860		4 853
PROCEDENCIA									
AGUA CORRIENTE DE RED	4 194	4 793	3 822	72 104	102		8 569		4 187
PERFORACION	159	395	916	2 302	703		490		354
POZO	101	147	313	2 211	71		196		170
OTRA PROCEDENCIA	446	460	554	4 210	37		605		142
SISTEMA DE ABASTECIMIENTO									
PROVISION POR CAÑERIA DENTRO DE LA VIVIENDA	2 956	3 026	2 893	56 645	532		6 820		3 106
PROVISION FUERA DE LA VIVIENDA									
CANILLA DENTRO DEL TERRENO	1 395	1 603	1 094	11 091	291		1 978		917
CANILLA FUERA DEL TERRENO	220	364	243	7 043	28		520		581
OTRO SISTEMA	329	802	1 375	6 048	62		542		249
RURAL									
	2 708	4 467	3 019	264	5 440	1 861	2 073	2 464	796
PROCEDENCIA									
AGUA CORRIENTE DE RED	411	660	609	53	159	606	616	661	413
PERFORACION	646	1 926	1 013	34	3 279	29	237	76	135
POZO	936	1 051	532	132	1 423	89	319	224	33
OTRA PROCEDENCIA	715	830	865	45	579	1 137	901	1 503	215
SISTEMA DE ABASTECIMIENTO									
PROVISION POR CAÑERIA DENTRO DE LA VIVIENDA	386	669	237	40	324	323	325	486	274
PROVISION FUERA DE LA VIVIENDA									
CANILLA DENTRO DEL TERRENO	439	381	631	37	2 015	304	336	272	173
CANILLA FUERA DEL TERRENO	107	132	302	24	282	38	249	84	86
OTRO SISTEMA	1 776	3 285	1 849	163	2 819	1 196	1 163	1 622	263

VIVIENDAS PARTICULARES OCUPADAS, POR DEPARTAMENTO. TOTAL-URBANO-RURAL. CUADRO 19: PROCEDENCIA Y SISTEMA DE ABASTECIMIENTO DE AGUA.

PROCEDENCIA Y SISTEMA DE ABASTECIMIENTO DE AGUA	TOTAL	DEPARTAMENTOS	
		RIO GRANDE	USHUAIA
TIERRA DEL FUEGO			
TOTAL	5 761	3 329	2 432
PROCEDENCIA			
AGUA CORRIENTE DE RED	4 586	2 544	2 042
PERFORACION	82	77	5
POZO	178	129	49
OTRA PROCEDENCIA	915	579	336
SISTEMA DE ABASTECIMIENTO			
PROVISION POR CAÑERIA DENTRO DE LA VIVIENDA	3 888	2 199	1 689
PROVISION FUERA DE LA VIVIENDA			
CANILLA DENTRO DEL TERRENO	634	469	165
CANILLA FUERA DEL TERRENO	490	201	289
OTRO SISTEMA	749	460	289
URBANO			
	5 043	2 749	2 294
PROCEDENCIA			
AGUA CORRIENTE DE RED	4 404	2 362	2 042
PERFORACION	4	3	1
POZO	51	15	36
OTRA PROCEDENCIA	584	369	215
SISTEMA DE ABASTECIMIENTO			
PROVISION POR CAÑERIA DENTRO DE LA VIVIENDA	3 419	1 790	1 629
PROVISION FUERA DE LA VIVIENDA			
CANILLA DENTRO DEL TERRENO	607	445	162
CANILLA FUERA DEL TERRENO	478	189	289
OTRO SISTEMA	539	325	214
RURAL			
	718	580	138
PROCEDENCIA			
AGUA CORRIENTE DE RED	182	182	
PERFORACION	78	74	4
POZO	127	114	13
OTRA PROCEDENCIA	331	210	121
SISTEMA DE ABASTECIMIENTO			
PROVISION POR CAÑERIA DENTRO DE LA VIVIENDA	469	409	60
PROVISION FUERA DE LA VIVIENDA			
CANILLA DENTRO DEL TERRENO	27	24	3
CANILLA FUERA DEL TERRENO	12	12	
OTRO SISTEMA	210	135	75

VIVIENDAS PARTICULARES OCUPADAS, POR DEPARTAMENTO. TOTAL-URBANO-RURAL.
CUADRO 20: SERVICIO SANITARIO Y DISPONIBILIDAD DE DUCHA O BAÑERA.

SERVICIO SANITARIO DUCHA O BAÑERA	TOTAL	DISTRITOS					
		I	II	III	IV	V	VI
CAPITAL FEDERAL							
TOTAL	918 758	98 723	90 996	48 808	31 776	26 097	50 074
SERVICIO SANITARIO							
RETRETE CON DESCARGA DE AGUA							
DESAGUE A RED PUBLICA	901 364	97 989	90 558	48 522	31 150	23 921	49 906
OTRO SIST. DE DESAGUE	8 971	15	253	125	46	499	90
RETRETE SIN DESCARGA DE AGUA	5 590	258	80	150	411	1 280	39
NO TIENE RETRETE	2 833	461	105	11	169	397	39
DUCHA O BAÑERA							
AGUA CALIENTE Y FRIA	828 614	95 512	86 555	44 272	22 833	18 635	43 842
AGUA FRIA SOLAMENTE	77 020	2 529	4 167	4 148	7 178	5 271	5 574
NO TIENE DUCHA O BAÑERA	13 124	682	274	388	1 765	2 191	658

VIVIENDAS PARTICULARES OCUPADAS, POR DEPARTAMENTO. TOTAL-URBANO-RURAL.
CUADRO 20: SERVICIO SANITARIO Y DISPONIBILIDAD DE DUCHA O BAÑERA.

SERVICIO SANITARIO DUCHA O BAÑERA	DISTRITOS						
	VII	VIII	IX	X	XI	XII	XIII
CAPITAL FEDERAL							
TOTAL	52 772	46 485	81 947	67 283	32 145	34 919	31 574
SERVICIO SANITARIO							
RETRETE CON DESCARGA DE AGUA							
DESAGUE A RED PUBLICA	52 694	46 423	81 610	67 040	31 652	34 751	29 606
OTRO SIST. DE DESAGUE	39	34	134	117	404	68	1 394
RETRETE SIN DESCARGA DE AGUA	29	19	84	69	10	9	497
NO TIENE RETRETE	10	9	119	57	79	91	77
DUCHA O BAÑERA							
AGUA CALIENTE Y FRIA	50 318	43 200	77 779	63 574	29 341	32 576	25 912
AGUA FRIA SOLAMENTE	2 359	2 973	3 881	3 539	2 636	2 170	4 887
NO TIENE DUCHA O BAÑERA	95	312	287	170	168	173	775

VIVIENDAS PARTICULARES OCUPADAS, POR DEPARTAMENTO. TOTAL-URBANO-RURAL.
CUADRO 20: SERVICIO SANITARIO Y DISPONIBILIDAD DE DUCHA O BAÑERA.

SERVICIO SANITARIO DUCHA O BAÑERA	DISTRITOS						
	XIV	XV	XVI	XVII	XVIII	XIX	XX
CAPITAL FEDERAL							
TOTAL	31 521	31 962	27 256	39 758	32 522	35 846	26 294
SERVICIO SANITARIO							
RETRETE CON DESCARGA DE AGUA							
DESAGUE A RED PUBLICA	31 408	31 768	26 688	39 348	32 100	30 583	23 647
OTRO SIST. DE DESAGUE	87	109	199	293	342	3 387	1 336
RETRETE SIN DESCARGA DE AGUA	18	47	50	53	19	1 609	859
NO TIENE RETRETE	8	38	319	64	61	267	452
DUCHA O BAÑERA							
AGUA CALIENTE Y FRIA	27 184	28 835	24 158	36 439	29 892	27 336	20 421
AGUA FRIA SOLAMENTE	4 141	3 013	2 894	3 071	2 429	6 173	3 937
NO TIENE DUCHA O BAÑERA	196	114	204	248	201	2 337	1 886

VIVIENDAS PARTICULARES OCUPADAS, POR DEPARTAMENTO. TOTAL-URBANO-RURAL.
CUADRO 20: SERVICIO SANITARIO Y DISPONIBILIDAD DE DUCHA O BAÑERA.

SERVICIO SANITARIO DUCHA O BAÑERA	TOTAL	PARTIDOS						
		GRAN BUENOS AIRES	RESTO DE BUENOS AIRES	ALMIRANTE BROWN	AVELLANEDA	BERAZATEGUI	ESTEBAN ECHEVERRIA	FLORENCIO VARELA
BUENOS AIRES								
TOTAL	2 865 982	1 755 277	1 110 705	81 258	94 530	49 000	45 953	39 947
SERVICIO SANITARIO								
RETRETE CON DESCARGA DE AGUA								
DESAGUE A RED PUBLICA	853 354	490 627	362 727	8 787	39 929	8 832	2 232	3 197
OTRO SIST. DE DESAGUE	1 589 108	1 013 668	575 440	55 498	48 979	31 635	32 703	22 900
RETRETE SIN DESCARGA DE AGUA	358 620	207 429	151 191	14 458	4 772	6 748	9 143	11 765
NO TIENE RETRETE	64 900	43 553	21 347	2 515	850	1 785	1 875	2 085
DUCHA O BAÑERA								
AGUA CALIENTE Y FRIA	1 514 908	913 499	601 409	33 643	58 435	19 235	16 838	9 833
AGUA FRIA SOLAMENTE	692 055	406 764	285 291	19 719	27 616	13 804	11 182	8 345
NO TIENE DUCHA O BAÑERA	659 019	435 014	224 005	27 896	8 479	15 961	17 933	21 769
URBANO	2 661 553	1 742 575	918 978	79 470	94 530	48 239	44 853	37 311
SERVICIO SANITARIO								
RETRETE CON DESCARGA DE AGUA								
DESAGUE A RED PUBLICA	853 054	490 627	362 427	8 787	39 929	8 832	2 232	3 197
OTRO SIST. DE DESAGUE	1 446 768	1 006 583	440 185	54 597	48 979	31 066	32 161	21 531
RETRETE SIN DESCARGA DE AGUA	305 514	203 300	102 214	13 948	4 772	6 556	8 599	10 644
NO TIENE RETRETE	56 217	42 065	14 152	2 138	850	1 785	1 861	1 939
DUCHA O BAÑERA								
AGUA CALIENTE Y FRIA	1 442 840	911 056	531 784	33 362	58 435	18 886	16 729	9 351
AGUA FRIA SOLAMENTE	629 787	404 332	225 455	19 477	27 616	13 625	10 903	7 867
NO TIENE DUCHA O BAÑERA	588 926	427 187	161 739	26 631	8 479	15 728	17 221	20 093
RURAL	204 429	12 702	191 727	1 788		761	1 100	2 636
SERVICIO SANITARIO								
RETRETE CON DESCARGA DE AGUA								
DESAGUE A RED PUBLICA	300		300					
OTRO SIST. DE DESAGUE	142 340	7 085	135 255	901		569	542	1 369
RETRETE SIN DESCARGA DE AGUA	53 106	4 129	48 977	510		192	544	1 121
NO TIENE RETRETE	8 683	1 488	7 195	377			14	146
DUCHA O BAÑERA								
AGUA CALIENTE Y FRIA	72 068	2 443	69 625	281		349	109	482
AGUA FRIA SOLAMENTE	62 268	2 432	59 836	242		179	279	478
NO TIENE DUCHA O BAÑERA	70 093	7 827	62 266	1 265		233	712	1 676

VIVIENDAS PARTICULARES OCUPADAS, POR DEPARTAMENTO. TOTAL-URBANO-RURAL.
CUADRO 20: SERVICIO SANITARIO Y DISPONIBILIDAD DE DUCHA O BAÑERA.

SERVICIO SANITARIO DUCHA O BAÑERA	PARTIDOS							
	GENERAL SAN MARTIN	GENERAL SARMIENTO	LA MATANZA	LANUS	LOMAS DE ZAMORA	MERLO	MORENO	MORON
BUENOS AIRES								
TOTAL	103 418	117 334	233 730	128 767	130 927	71 379	46 600	156 314
SERVICIO SANITARIO								
RETRETE CON DESCARGA DE AGUA								
DESAGUE A RED PUBLICA	31 966	4 618	83 516	22 826	33 944	3 973	4 647	40 521
OTRO SIST. DE DESAGUE	64 217	85 130	111 079	93 578	75 055	50 988	28 189	104 221
RETRETE SIN DESCARGA DE AGUA	5 517	23 299	33 236	10 459	18 062	13 568	10 981	9 529
NO TIENE RETRETE	1 718	4 287	5 899	1 904	3 866	2 850	2 783	2 043
DUCHA O BAÑERA								
AGUA CALIENTE Y FRIA	62 871	39 417	111 872	70 067	67 799	25 400	13 170	98 167
AGUA FRIA SOLAMENTE	24 658	29 221	53 642	37 220	28 148	16 672	10 308	34 584
NO TIENE DUCHA O BAÑERA	15 889	48 696	68 216	21 480	34 980	29 307	23 122	23 563
URBANO	103 418	117 334	232 574	128 767	130 927	71 379	45 319	156 314
SERVICIO SANITARIO								
RETRETE CON DESCARGA DE AGUA								
DESAGUE A RED PUBLICA	31 966	4 618	83 516	22 826	33 944	3 973	4 647	40 521
OTRO SIST. DE DESAGUE	64 217	85 130	110 290	93 578	75 055	50 988	27 441	104 221
RETRETE SIN DESCARGA DE AGUA	5 517	23 299	32 929	10 459	18 062	13 568	10 653	9 529
NO TIENE RETRETE	1 718	4 287	5 839	1 904	3 866	2 850	2 578	2 043
DUCHA O BAÑERA								
AGUA CALIENTE Y FRIA	62 871	39 417	111 678	70 067	67 799	25 400	12 930	98 167
AGUA FRIA SOLAMENTE	24 658	29 221	53 448	37 220	28 148	16 672	10 127	34 584
NO TIENE DUCHA O BAÑERA	15 889	48 696	67 448	21 480	34 980	29 307	22 262	23 563
RURAL			1 156				1 281	
SERVICIO SANITARIO								
RETRETE CON DESCARGA DE AGUA								
DESAGUE A RED PUBLICA								
OTRO SIST. DE DESAGUE			789				748	
RETRETE SIN DESCARGA DE AGUA			307				328	
NO TIENE RETRETE			60				205	
DUCHA O BAÑERA								
AGUA CALIENTE Y FRIA			194				240	
AGUA FRIA SOLAMENTE			194				181	
NO TIENE DUCHA O BAÑERA			768				860	

VIVIENDAS PARTICULARES OCUPADAS, POR DEPARTAMENTO. TOTAL-URBANO-RURAL.
CUADRO 20: SERVICIO SANITARIO Y DISPONIBILIDAD DE DUCHA O BAÑERA.

SERVICIO SANITARIO DUCHA O BAÑERA	PARTIDOS							
	QUILMES	SAN FERNANDO	SAN ISIDRO	TIGRE	TRES DE FEBRERO	VICENTE LOPEZ	ADOLFO ALSINA	ADOLFO GONZALEZ CHAVEZ
BUENOS AIRES								
TOTAL	116 191	34 509	76 721	50 502	92 987	85 210	5 692	3 820
SERVICIO SANITARIO								
RETRETE CON DESCARGA DE AGUA								
DESAGUE A RED PUBLICA	45 150	10 294	27 099	5 721	42 893	70 482		697
OTRO SIST. DE DESAGUE	54 336	17 674	45 363	34 251	45 376	12 496	4 212	2 616
RETRETE SIN DESCARGA DE AGUA	13 365	5 080	3 254	8 460	3 977	1 756	1 325	448
NO TIENE RETRETE	3 340	1 461	1 005	2 070	741	476	155	59
DUCHA O BAÑERA								
AGUA CALIENTE Y FRIA	57 120	16 563	58 647	19 643	62 532	72 247	2 761	2 049
AGUA FRIA SOLAMENTE	29 133	7 826	11 304	13 499	20 809	9 074	1 493	1 214
NO TIENE DUCHA O BAÑERA	29 938	10 120	6 770	17 360	9 646	3 889	1 438	557
URBANO								
	116 191	32 661	76 721	48 370	92 987	85 210	3 207	2 573
SERVICIO SANITARIO								
RETRETE CON DESCARGA DE AGUA								
DESAGUE A RED PUBLICA	45 150	10 294	27 099	5 721	42 893	70 482		697
OTRO SIST. DE DESAGUE	54 336	16 896	45 363	32 862	45 376	12 496	2 433	1 527
RETRETE SIN DESCARGA DE AGUA	13 365	4 489	3 254	7 924	3 977	1 756	707	305
NO TIENE RETRETE	3 340	982	1 005	1 863	741	476	67	44
DUCHA O BAÑERA								
AGUA CALIENTE Y FRIA	57 120	16 257	58 647	19 161	62 532	72 247	1 629	1 412
AGUA FRIA SOLAMENTE	29 133	7 465	11 304	12 981	20 809	9 074	752	765
NO TIENE DUCHA O BAÑERA	29 938	8 939	6 770	16 228	9 646	3 889	826	396
RURAL								
		1 848		2 132			2 485	1 247
SERVICIO SANITARIO								
RETRETE CON DESCARGA DE AGUA								
DESAGUE A RED PUBLICA								
OTRO SIST. DE DESAGUE		778		1 389			1 779	1 089
RETRETE SIN DESCARGA DE AGUA		591		536			618	143
NO TIENE RETRETE		479		207			88	15
DUCHA O BAÑERA								
AGUA CALIENTE Y FRIA		306		482			1 132	637
AGUA FRIA SOLAMENTE		361		518			741	449
NO TIENE DUCHA O BAÑERA		1 181		1 132			612	161

VIVIENDAS PARTICULARES OCUPADAS, POR DEPARTAMENTO. TOTAL-URBANO-RURAL. CUADRO 20: SERVICIO SANITARIO Y DISPONIBILIDAD DE DUCHA O BAÑERA.

SERVICIO SANITARIO DUCHA O BAÑERA	PARTIDOS							
	ALBERTI	AYACUCHO	AZUL	BAHIA BLANCA	BALCARCE	BARADERO	BARTOLOME MITRE	BENITO JUAREZ
BUENOS AIRES								
TOTAL	3 257	5 276	15 668	65 319	10 989	7 153	6 303	5 850
SERVICIO SANITARIO								
RETRETE CON DESCARGA DE AGUA								
DESAGUE A RED PUBLICA	651	1 182	3 961	36 163	3 944	2 986	1 705	900
OTRO SIST. DE DESAGUE	1 936	3 306	9 384	23 710	4 429	2 974	3 145	4 047
RETRETE SIN DESCARGA DE AGUA	629	688	2 093	4 880	2 320	985	1 341	834
NO TIENE RETRETE	41	100	230	566	296	208	112	69
DUCHA O BAÑERA								
AGUA CALIENTE Y FRIA	1 437	2 472	8 191	44 878	5 810	3 527	2 821	3 203
AGUA FRIA SOLAMENTE	1 132	1 768	4 592	12 975	2 122	2 258	1 993	1 687
NO TIENE DUCHA O BAÑERA	688	1 036	2 885	7 466	3 057	1 368	1 489	960
URBANO								
	1 992	3 544	13 408	63 630	8 116	5 546	5 026	4 190
SERVICIO SANITARIO								
RETRETE CON DESCARGA DE AGUA								
DESAGUE A RED PUBLICA	651	1 182	3 961	36 163	3 944	2 986	1 705	900
OTRO SIST. DE DESAGUE	1 006	1 968	7 607	22 499	2 633	1 860	2 187	2 758
RETRETE SIN DESCARGA DE AGUA	320	385	1 646	4 498	1 424	561	1 056	511
NO TIENE RETRETE	15	9	194	470	115	139	78	21
DUCHA O BAÑERA								
AGUA CALIENTE Y FRIA	980	1 818	7 324	44 315	4 565	2 935	2 322	2 497
AGUA FRIA SOLAMENTE	627	1 182	3 710	12 389	1 644	1 733	1 532	1 088
NO TIENE DUCHA O BAÑERA	385	544	2 374	6 926	1 907	878	1 172	605
RURAL								
	1 265	1 732	2 260	1 689	2 873	1 607	1 277	1 660
SERVICIO SANITARIO								
RETRETE CON DESCARGA DE AGUA								
DESAGUE A RED PUBLICA								
OTRO SIST. DE DESAGUE	930	1 338	1 777	1 211	1 796	1 114	958	1 289
RETRETE SIN DESCARGA DE AGUA	309	303	447	382	896	424	285	323
NO TIENE RETRETE	26	91	36	96	181	69	34	48
DUCHA O BAÑERA								
AGUA CALIENTE Y FRIA	457	654	867	563	1 245	592	499	706
AGUA FRIA SOLAMENTE	505	586	882	586	478	525	461	599
NO TIENE DUCHA O BAÑERA	303	492	511	540	1 150	490	317	355

VIVIENDAS PARTICULARES OCUPADAS, POR DEPARTAMENTO. TOTAL-URBANO-RURAL.
CUADRO 20: SERVICIO SANITARIO Y DISPONIBILIDAD DE DUCHA O BAÑERA.

SERVICIO SANITARIO DUCHA O BAÑERA	PARTIDOS							
	BERISSO	BOLIVAR	BRAGADO	CAMPANA	CAÑUELAS	CAPITAN SARMIENTO	CARLOS CASARES	CARLOS TEJEDOR
BUENOS AIRES								
TOTAL	17 645	10 022	11 028	14 819	6 713	2 976	5 733	3 638
SERVICIO SANITARIO								
RETRETE CON DESCARGA DE AGUA								
DESAGUE A RED PUBLICA	2 825	770	4 186	5 519	1 016	130	1 392	26
OTRO SIST. DE DESAGUE	12 385	7 308	5 209	6 652	4 153	2 316	3 235	2 631
RETRETE SIN DESCARGA DE AGUA	2 091	1 770	1 391	2 077	1 423	498	949	877
NO TIENE RETRETE	344	174	242	571	121	32	157	104
DUCHA O BAÑERA								
AGUA CALIENTE Y FRIA	9 306	3 792	5 069	7 321	2 477	1 506	2 300	1 565
AGUA FRIA SOLAMENTE	4 734	3 768	3 916	3 738	2 178	885	1 959	1 018
NO TIENE DUCHA O BAÑERA	3 605	2 462	2 043	3 760	2 058	585	1 474	1 055
URBANO	17 217	5 984	8 499	13 981	3 994	2 373	3 831	1 241
SERVICIO SANITARIO								
RETRETE CON DESCARGA DE AGUA								
DESAGUE A RED PUBLICA	2 825	770	4 186	5 519	1 016	130	1 392	26
OTRO SIST. DE DESAGUE	12 119	4 521	3 376	6 274	2 282	1 855	2 000	1 035
RETRETE SIN DESCARGA DE AGUA	1 983	661	854	1 875	608	375	384	170
NO TIENE RETRETE	290	32	83	313	88	13	55	10
DUCHA O BAÑERA								
AGUA CALIENTE Y FRIA	9 237	2 800	4 247	7 182	1 744	1 235	1 899	722
AGUA FRIA SOLAMENTE	4 621	2 298	3 005	3 551	1 328	676	1 307	308
NO TIENE DUCHA O BAÑERA	3 359	886	1 247	3 248	922	462	625	211
RURAL	428	4 038	2 529	838	2 719	603	1 902	2 397
SERVICIO SANITARIO								
RETRETE CON DESCARGA DE AGUA								
DESAGUE A RED PUBLICA								
OTRO SIST. DE DESAGUE	266	2 787	1 833	378	1 871	461	1 235	1 596
RETRETE SIN DESCARGA DE AGUA	108	1 109	537	202	815	123	565	707
NO TIENE RETRETE	54	142	159	258	33	19	102	94
DUCHA O BAÑERA								
AGUA CALIENTE Y FRIA	69	992	822	139	733	271	401	843
AGUA FRIA SOLAMENTE	113	1 470	911	187	850	209	652	710
NO TIENE DUCHA O BAÑERA	246	1 576	796	512	1 136	123	849	844

VIVIENDAS PARTICULARES OCUPADAS, POR DEPARTAMENTO. TOTAL-URBANO-RURAL. CUADRO 20: SERVICIO SANITARIO Y DISPONIBILIDAD DE DUCHA O BAÑERA.

SERVICIO SANITARIO DUCHA O BAÑERA	PARTIDOS							
	CARMEN DE ARECO	CASTELLI	COLON	CORONEL BRANDSEN	CORONEL DE M. LEONARDO ROSALES	CORONEL DORREGO	CORONEL PRINGLES	CORONEL SUAREZ
BUENOS AIRES								
TOTAL	3 092	1 898	5 260	4 278	13 962	5 524	6 389	9 290
SERVICIO SANITARIO								
RETRETE CON DESCARGA DE AGUA								
DESAGUE A RED PUBLICA	337	45	1 701	48	7 474	893	2 379	1 602
OTRO SIST. DE DESAGUE	2 108	1 517	2 192	3 498	6 168	3 741	2 461	6 103
RETRETE SIN DESCARGA DE AGUA	588	293	1 173	696	260	798	1 455	1 444
NO TIENE RETRETE	59	43	194	36	60	92	94	141
DUCHA O BAÑERA								
AGUA CALIENTE Y FRIA	1 331	769	2 136	2 055	9 942	3 185	3 132	4 988
AGUA FRIA SOLAMENTE	1 019	686	1 704	1 232	3 136	1 429	1 599	2 499
NO TIENE DUCHA O BAÑERA	742	443	1 420	991	884	910	1 658	1 803
URBANO	2 239	1 343	4 623	2 821	13 127	3 867	4 892	6 110
SERVICIO SANITARIO								
RETRETE CON DESCARGA DE AGUA								
DESAGUE A RED PUBLICA	337	45	1 701	48	7 474	893	2 379	1 602
OTRO SIST. DE DESAGUE	1 467	1 098	1 719	2 377	5 422	2 388	1 394	3 690
RETRETE SIN DESCARGA DE AGUA	394	173	1 014	384	191	541	1 066	762
NO TIENE RETRETE	41	27	189	12	40	45	53	56
DUCHA O BAÑERA								
AGUA CALIENTE Y FRIA	987	602	1 859	1 436	9 522	2 331	2 439	3 621
AGUA FRIA SOLAMENTE	723	471	1 489	788	2 844	903	1 182	1 513
NO TIENE DUCHA O BAÑERA	529	270	1 275	597	761	633	1 271	976
RURAL	853	555	637	1 457	835	1 657	1 497	3 180
SERVICIO SANITARIO								
RETRETE CON DESCARGA DE AGUA								
DESAGUE A RED PUBLICA								
OTRO SIST. DE DESAGUE	641	419	473	1 121	746	1 353	1 067	2 413
RETRETE SIN DESCARGA DE AGUA	194	120	159	312	69	257	389	682
NO TIENE RETRETE	18	16	5	24	20	47	41	85
DUCHA O BAÑERA								
AGUA CALIENTE Y FRIA	344	167	277	619	420	854	693	1 367
AGUA FRIA SOLAMENTE	296	215	215	444	292	526	417	986
NO TIENE DUCHA O BAÑERA	213	173	145	394	123	277	387	827

VIVIENDAS PARTICULARES OCUPADAS, POR DEPARTAMENTO TOTAL-URBANO-RURAL.
CUADRO 20: SERVICIO SANITARIO Y DISPONIBILIDAD DE DUCHA O BAÑERA.

SERVICIO SANITARIO DUCHA O BAÑERA	PARTIDOS							
	CHACABUCO	CHASCOMUS	CHIVILCOY	DAIREAUX	DOLORES	ENSENADA	ESCOBAR	EXALTACION DE LA CRUZ
BUENOS AIRES								
TOTAL	11 890	8 213	15 924	3 758	6 394	11 178	19 681	3 580
SERVICIO SANITARIO								
RETRETE CON DESCARGA DE AGUA								
DESAGUE A RED PUBLICA	2 623	1 698	5 983	83	1 663	1 541	1 847	541
OTRO SIST. DE DESAGUE	6 554	5 454	7 559	2 711	3 415	8 179	12 448	2 419
RETRETE SIN DESCARGA DE AGUA	2 552	953	2 257	851	1 140	1 121	4 346	525
NO TIENE RETRETE	161	108	125	113	176	337	1 040	95
DUCHA O BAÑERA								
AGUA CALIENTE Y FRIA	4 831	4 406	6 649	1 762	2 963	6 310	6 056	1 549
AGUA FRIA SOLAMENTE	4 217	2 423	5 939	945	1 496	2 809	5 729	1 205
NO TIENE DUCHA O BAÑERA	2 842	1 384	3 336	1 051	1 935	2 059	7 896	826
URBANO								
	7 701	6 297	12 978	2 240	5 369	11 178	17 359	2 117
SERVICIO SANITARIO								
RETRETE CON DESCARGA DE AGUA								
DESAGUE A RED PUBLICA	2 623	1 698	5 983	83	1 663	1 541	1 847	541
OTRO SIST. DE DESAGUE	3 942	3 935	5 518	1 600	2 850	8 179	10 932	1 310
RETRETE SIN DESCARGA DE AGUA	1 073	617	1 390	509	722	1 121	3 705	239
NO TIENE RETRETE	63	47	87	48	134	337	875	27
DUCHA O BAÑERA								
AGUA CALIENTE Y FRIA	3 613	3 706	5 969	1 122	2 731	6 310	5 482	1 020
AGUA FRIA SOLAMENTE	2 722	1 644	4 752	503	1 267	2 809	5 069	693
NO TIENE DUCHA O BAÑERA	1 366	947	2 257	615	1 371	2 059	6 808	404
RURAL								
	4 189	1 916	2 946	1 518	1 025		2 322	1 463
SERVICIO SANITARIO								
RETRETE CON DESCARGA DE AGUA								
DESAGUE A RED PUBLICA								
OTRO SIST. DE DESAGUE	2 612	1 519	2 041	1 111	565		1 516	1 109
RETRETE SIN DESCARGA DE AGUA	1 479	336	867	342	418		641	286
NO TIENE RETRETE	98	61	38	65	42		165	68
DUCHA O BAÑERA								
AGUA CALIENTE Y FRIA	1 218	700	680	640	232		574	529
AGUA FRIA SOLAMENTE	1 495	779	1 187	442	229		660	512
NO TIENE DUCHA O BAÑERA	1 476	437	1 079	436	564		1 088	422

VIVIENDAS PARTICULARES OCUPADAS, POR DEPARTAMENTO. TOTAL-URBANO-RURAL. CUADRO 20: SERVICIO SANITARIO Y DISPONIBILIDAD DE DUCHA O BAÑERA.

SERVICIO SANITARIO DUCHA O BAÑERA	PARTIDOS							
	GENERAL ALVARADO	GENERAL ALVEAR	GENERAL ARENALES	GENERAL BELGRANO	GENERAL GUIDO	GENERAL JUAN MADARIAGA	GENERAL LA MADRID	GENERAL LAS HERAS
BUENOS AIRES								
TOTAL	7 239	2 308	4 404	3 951	972	4 180	3 043	2 599
SERVICIO SANITARIO								
RETRETE CON DESCARGA DE AGUA								
DESAGUE A RED PUBLICA	2 113		94	150	27	722	44	84
OTRO SIST. DE DESAGUE	3 575	1 690	3 226	3 089	678	2 108	2 284	2 091
RETRETE SIN DESCARGA DE AGUA	1 267	540	1 001	648	253	1 215	653	400
NO TIENE RETRETE	284	78	83	64	14	135	62	24
DUCHA O BAÑERA								
AGUA CALIENTE Y FRIA	4 132	794	2 066	1 676	324	1 396	1 429	1 161
AGUA FRIA SOLAMENTE	1 250	781	1 267	1 336	310	1 068	824	937
NO TIENE DUCHA O BAÑERA	1 857	733	1 071	939	338	1 716	790	501
URBANO	6 054	1 593	2 915	3 084		3 637	1 498	1 669
SERVICIO SANITARIO								
RETRETE CON DESCARGA DE AGUA								
DESAGUE A RED PUBLICA	2 113		94	150		722	44	84
OTRO SIST. DE DESAGUE	2 640	1 160	2 115	2 465		1 738	1 179	1 397
RETRETE SIN DESCARGA DE AGUA	1 050	387	663	431		1 052	258	176
NO TIENE RETRETE	251	46	43	38		125	17	12
DUCHA O BAÑERA								
AGUA CALIENTE Y FRIA	3 446	596	1 376	1 430		1 220	822	862
AGUA FRIA SOLAMENTE	1 060	467	889	1 029		906	348	566
NO TIENE DUCHA O BAÑERA	1 548	530	650	625		1 511	328	241
RURAL	1 185	715	1 489	867	972	543	1 545	930
SERVICIO SANITARIO								
RETRETE CON DESCARGA DE AGUA								
DESAGUE A RED PUBLICA					27			
OTRO SIST. DE DESAGUE	935	530	1 111	624	678	370	1 105	694
RETRETE SIN DESCARGA DE AGUA	217	153	338	217	253	163	395	224
NO TIENE RETRETE	33	32	40	26	14	10	45	12
DUCHA O BAÑERA								
AGUA CALIENTE Y FRIA	686	198	690	246	324	176	607	299
AGUA FRIA SOLAMENTE	190	314	378	307	310	162	476	371
NO TIENE DUCHA O BAÑERA	309	203	421	314	338	205	462	260

VIVIENDAS PARTICULARES OCUPADAS, POR DEPARTAMENTO. TOTAL-URBANO-RURAL.
CUADRO 20: SERVICIO SANITARIO Y DISPONIBILIDAD DE DUCHA O BAÑERA.

SERVICIO SANITARIO DUCHA O BAÑERA	PARTIDOS							
	GENERAL LAVALLE	GENERAL PAZ	GENERAL PINTO	GENERAL PUEYRREDON	GENERAL RODRIGUEZ	GENERAL VIAMONTE	GENERAL VILLEGAS	GUAMINI
BUENOS AIRES								
TOTAL	315	2 738	5 015	122 956	8 448	4 858	7 408	3 513
SERVICIO SANITARIO								
RETRETE CON DESCARGA DE AGUA								
DESAGUE A RED PUBLICA		426		64 434	621	1 204	1 258	55
OTRO SIST. DE DESAGUE	182	1 707	3 505	48 255	6 273	2 381	3 977	2 580
RETRETE SIN DESCARGA DE AGUA	124	571	1 391	8 568	1 375	1 155	1 994	791
NO TIENE RETRETE	9	34	119	1 699	179	118	179	87
DUCHA O BAÑERA								
AGUA CALIENTE Y FRIA	62	974	2 080	86 455	2 891	2 096	3 240	1 655
AGUA FRIA SOLAMENTE	79	998	1 333	19 928	2 636	1 360	1 880	914
NO TIENE DUCHA O BAÑERA	174	766	1 602	16 573	2 921	1 402	2 288	944
URBANO		1 603	1 732	118 977	7 334	3 145	3 313	1 761
SERVICIO SANITARIO								
RETRETE CON DESCARGA DE AGUA								
DESAGUE A RED PUBLICA		426		64 434	547	1 204	1 258	39
OTRO SIST. DE DESAGUE		894	1 453	45 366	5 502	1 275	1 223	1 283
RETRETE SIN DESCARGA DE AGUA		267	255	7 640	1 163	574	802	414
NO TIENE RETRETE		16	24	1 537	122	92	30	25
DUCHA O BAÑERA								
AGUA CALIENTE Y FRIA		685	906	85 084	2 640	1 467	1 563	815
AGUA FRIA SOLAMENTE		557	506	18 838	2 302	910	826	463
NO TIENE DUCHA O BAÑERA		361	320	15 055	2 392	768	924	483
RURAL	315	1 135	3 283	3 979	1 114	1 713	4 095	1 752
SERVICIO SANITARIO								
RETRETE CON DESCARGA DE AGUA								
DESAGUE A RED PUBLICA					74			16
OTRO SIST. DE DESAGUE	182	813	2 052	2 889	771	1 106	2 754	1 297
RETRETE SIN DESCARGA DE AGUA	124	304	1 136	928	212	581	1 192	377
NO TIENE RETRETE	9	18	95	162	57	26	149	62
DUCHA O BAÑERA								
AGUA CALIENTE Y FRIA	62	289	1 174	1 371	251	629	1 677	840
AGUA FRIA SOLAMENTE	79	441	827	1 090	334	450	1 054	451
NO TIENE DUCHA O BAÑERA	174	405	1 282	1 518	529	634	1 364	461

VIVIENDAS PARTICULARES OCUPADAS, POR DEPARTAMENTO. TOTAL-URBANO-RURAL. CUADRO 20: SERVICIO SANITARIO Y DISPONIBILIDAD DE DUCHA O BAÑERA.

SERVICIO SANITARIO DUCHA O BAÑERA	PARTIDOS							
	HIPOLITO YRIGOYEN	JUNIN	LA PLATA	LAPRIDA	LAS FLORES	LEANDRO N. ALEM	LINCOLN	LOBERIA
BUENOS AIRES								
TOTAL	2 603	21 429	132 261	2 619	6 406	4 593	10 704	4 965
SERVICIO SANITARIO								
RETRETE CON DESCARGA DE AGUA								
DESAGUE A RED PUBLICA	69	10 272	84 663	119	667		2 287	755
OTRO SIST. DE DESAGUE	1 964	9 081	37 777	1 972	4 049	3 321	5 950	3 132
RETRETE SIN DESCARGA DE AGUA	516	1 786	8 188	489	1 643	1 164	2 266	1 015
NO TIENE RETRETE	54	290	1 633	39	47	108	201	63
DUCHA O BAÑERA								
AGUA CALIENTE Y FRIA	1 278	11 227	94 937	1 258	2 335	2 046	4 573	2 089
AGUA FRIA SOLAMENTE	705	7 645	21 367	786	1 968	1 372	3 268	1 669
NO TIENE DUCHA O BAÑERA	620	2 557	15 957	575	2 103	1 175	2 863	1 207
URBANO	2 040	17 921	128 158	1 847	5 434	3 335	6 528	2 752
SERVICIO SANITARIO								
RETRETE CON DESCARGA DE AGUA								
DESAGUE A RED PUBLICA	69	10 272	84 663	100	667		2 287	755
OTRO SIST. DE DESAGUE	1 543	6 553	35 219	1 397	3 361	2 441	2 981	1 463
RETRETE SIN DESCARGA DE AGUA	387	965	6 880	336	1 365	852	1 126	524
NO TIENE RETRETE	41	131	1 396	14	41	42	134	10
DUCHA O BAÑERA								
AGUA CALIENTE Y FRIA	1 051	10 102	93 905	930	2 102	1 559	3 076	1 220
AGUA FRIA SOLAMENTE	516	6 400	20 389	533	1 647	944	1 938	925
NO TIENE DUCHA O BAÑERA	473	1 419	13 864	384	1 685	832	1 514	607
RURAL	563	3 508	4 103	772	972	1 258	4 176	2 213
SERVICIO SANITARIO								
RETRETE CON DESCARGA DE AGUA								
DESAGUE A RED PUBLICA				19				
OTRO SIST. DE DESAGUE	421	2 528	2 558	575	688	880	2 969	1 669
RETRETE SIN DESCARGA DE AGUA	129	821	1 308	153	278	312	1 140	491
NO TIENE RETRETE	13	159	237	25	6	66	67	53
DUCHA O BAÑERA								
AGUA CALIENTE Y FRIA	227	1 125	1 032	328	233	487	1 497	869
AGUA FRIA SOLAMENTE	189	1 245	978	253	321	428	1 330	744
NO TIENE DUCHA O BAÑERA	147	1 138	2 093	191	418	343	1 349	600

VIVIENDAS PARTICULARES OCUPADAS, POR DEPARTAMENTO. TOTAL-URBANO-RURAL.
CUADRO 20: SERVICIO SANITARIO Y DISPONIBILIDAD DE DUCHA O BAÑERA.

SERVICIO SANITARIO DUCHA O BAÑERA	PARTIDOS							
	LOBOS	LUJAN	MAGDALENA	MAIPU	MAR CHIQUITA	MARCOS PAZ	MERCEDES	MONTE
BUENOS AIRES								
TOTAL	7 868	17 458	5 931	2 778	3 344	5 009	13 799	3 619
SERVICIO SANITARIO								
RETRETE CON DESCARGA DE AGUA								
DESAGUE A RED PUBLICA	198	4 904		826	159		7 557	47
OTRO SIST. DE DESAGUE	6 063	10 095	4 920	1 335	2 410	3 589	4 458	3 027
RETRETE SIN DESCARGA DE AGUA	1 509	2 280	869	542	719	1 248	1 593	496
NO TIENE RETRETE	98	179	142	75	56	172	191	49
DUCHA O BAÑERA								
AGUA CALIENTE Y FRIA	3 170	8 346	2 796	1 029	1 420	1 504	6 466	1 480
AGUA FRIA SOLAMENTE	2 846	5 592	2 003	939	901	1 393	4 673	1 419
NO TIENE DUCHA O BAÑERA	1 852	3 520	1 132	810	1 023	2 112	2 660	720
URBANO	5 692	15 794	3 334	2 072	1 799	3 767	11 329	2 368
SERVICIO SANITARIO								
RETRETE CON DESCARGA DE AGUA								
DESAGUE A RED PUBLICA	198	4 904		826	159		7 557	47
OTRO SIST. DE DESAGUE	4 595	8 790	2 869	865	1 248	2 769	2 874	2 016
RETRETE SIN DESCARGA DE AGUA	828	1 926	400	327	373	863	794	287
NO TIENE RETRETE	71	174	65	54	19	135	104	18
DUCHA O BAÑERA								
AGUA CALIENTE Y FRIA	2 503	7 803	1 724	864	782	1 201	5 764	1 040
AGUA FRIA SOLAMENTE	2 055	4 931	1 085	688	481	1 090	3 961	875
NO TIENE DUCHA O BAÑERA	1 134	3 060	525	520	536	1 476	1 604	453
RURAL	2 176	1 664	2 597	706	1 545	1 242	2 470	1 251
SERVICIO SANITARIO								
RETRETE CON DESCARGA DE AGUA								
DESAGUE A RED PUBLICA								
OTRO SIST. DE DESAGUE	1 468	1 305	2 051	470	1 162	820	1 584	1 011
RETRETE SIN DESCARGA DE AGUA	681	354	469	215	346	385	799	209
NO TIENE RETRETE	27	5	77	21	37	37	87	31
DUCHA O BAÑERA								
AGUA CALIENTE Y FRIA	667	543	1 072	165	638	303	702	440
AGUA FRIA SOLAMENTE	791	661	918	251	420	303	712	544
NO TIENE DUCHA O BAÑERA	718	460	607	290	487	636	1 056	267

VIVIENDAS PARTICULARES OCUPADAS, POR DEPARTAMENTO. TOTAL-URBANO-RURAL.
CUADRO 20: SERVICIO SANITARIO Y DISPONIBILIDAD DE DUCHA O BAÑERA.

SERVICIO SANITARIO DUCHA O BAÑERA	PARTIDOS							
	MUNICIPIO URBANO DE LA COSTA	MUNICIPIO URBANO DE M.HERMOSO	MUNICIPIO URBANO DE PINAMAR	MUNICIPIO URBANO DE V.GESELL	NAVARRO	NECOCHEA	9 DE JULIO	OLAVARRIA
BUENOS AIRES								
TOTAL	7 267	910	1 583	3 259	3 384	20 852	12 042	24 168
SERVICIO SANITARIO								
RETRETE CON DESCARGA DE AGUA								
DESAGUE A RED PUBLICA	2 966	152	518	266		7 547	3 547	6 997
OTRO SIST. DE DESAGUE	3 731	719	1 002	2 810	2 512	10 686	6 330	14 146
RETRETE SIN DESCARGA DE AGUA	417	24	40	127	821	2 405	1 974	2 623
NO TIENE RETRETE	153	15	23	56	51	214	191	402
DUCHA O BAÑERA								
AGUA CALIENTE Y FRIA	4 265	559	1 228	2 400	1 197	12 920	6 209	14 057
AGUA FRIA SOLAMENTE	1 957	268	244	495	1 126	5 044	3 456	5 943
NO TIENE DUCHA O BAÑERA	1 045	83	111	364	1 061	2 888	2 377	4 168
URBANO	5 861	834	1 298	3 259	1 962	18 472	8 205	20 043
SERVICIO SANITARIO								
RETRETE CON DESCARGA DE AGUA								
DESAGUE A RED PUBLICA	2 966	152	518	266		7 547	3 547	6 833
OTRO SIST. DE DESAGUE	2 429	651	737	2 810	1 512	8 961	3 575	11 261
RETRETE SIN DESCARGA DE AGUA	350	18	28	127	423	1 802	1 016	1 679
NO TIENE RETRETE	116	13	15	56	27	162	67	270
DUCHA O BAÑERA								
AGUA CALIENTE Y FRIA	3 496	516	1 030	2 400	752	11 894	4 566	12 413
AGUA FRIA SOLAMENTE	1 530	249	194	495	633	4 364	2 307	4 583
NO TIENE DUCHA O BAÑERA	835	69	74	364	577	2 214	1 332	3 047
RURAL	1 406	76	285		1 422	2 380	3 837	4 125
SERVICIO SANITARIO								
RETRETE CON DESCARGA DE AGUA								
DESAGUE A RED PUBLICA								164
OTRO SIST. DE DESAGUE	1 302	68	265		1 000	1 725	2 755	2 885
RETRETE SIN DESCARGA DE AGUA	67	6	12		398	603	958	944
NO TIENE RETRETE	37	2	8		24	52	124	132
DUCHA O BAÑERA								
AGUA CALIENTE Y FRIA	769	43	198		445	1 026	1 643	1 644
AGUA FRIA SOLAMENTE	427	19	50		493	680	1 149	1 360
NO TIENE DUCHA O BAÑERA	210	14	37		484	674	1 045	1 121

VIVIENDAS PARTICULARES OCUPADAS, POR DEPARTAMENTO. TOTAL-URBANO-RURAL.
CUADRO 20: SERVICIO SANITARIO Y DISPONIBILIDAD DE DUCHA O BAÑERA.

SERVICIO SANITARIO DUCHA O BAÑERA	PARTIDOS							
	PATAGONES	PEHUAJO	PELLEGRINI	PERGAMINO	PILA	PILAR	PUAN	RAMALLO
BUENOS AIRES								
TOTAL	6 700	10 653	3 662	23 553	854	20 340	5 614	6 205
SERVICIO SANITARIO								
RETRETE CON DESCARGA DE AGUA								
DESAGUE A RED PUBLICA	696	305	110	9 460		1 697		
OTRO SIST. DE DESAGUE	3 803	7 716	2 732	10 814	668	13 281	4 413	4 841
RETRETE SIN DESCARGA DE AGUA	1 965	2 316	738	2 847	166	4 383	1 063	1 134
NO TIENE RETRETE	236	316	82	432	20	979	138	230
DUCHA O BAÑERA								
AGUA CALIENTE Y FRIA	2 871	4 513	1 748	12 389	308	6 111	3 275	3 023
AGUA FRIA SOLAMENTE	1 406	3 191	1 085	7 275	314	5 587	1 258	1 858
NO TIENE DUCHA O BAÑERA	2 423	2 949	829	3 889	232	8 642	1 081	1 324
URBANO	3 755	8 016	2 765	19 120		17 077	2 793	4 916
SERVICIO SANITARIO								
RETRETE CON DESCARGA DE AGUA								
DESAGUE A RED PUBLICA	696	305	110	9 460		1 697		
OTRO SIST. DE DESAGUE	2 188	5 974	2 088	7 690		10 811	2 304	4 007
RETRETE SIN DESCARGA DE AGUA	747	1 548	526	1 700		3 737	457	771
NO TIENE RETRETE	124	189	41	270		832	32	138
DUCHA O BAÑERA								
AGUA CALIENTE Y FRIA	1 821	3 607	1 374	10 518		4 823	1 642	2 650
AGUA FRIA SOLAMENTE	842	2 389	794	6 011		4 604	668	1 409
NO TIENE DUCHA O BAÑERA	1 092	2 020	597	2 591		7 650	483	857
RURAL	2 945	2 637	897	4 433	854	3 263	2 821	1 289
SERVICIO SANITARIO								
RETRETE CON DESCARGA DE AGUA								
DESAGUE A RED PUBLICA								
OTRO SIST. DE DESAGUE	1 615	1 742	644	3 124	668	2 470	2 109	834
RETRETE SIN DESCARGA DE AGUA	1 218	768	212	1 147	166	646	606	363
NO TIENE RETRETE	112	127	41	162	20	147	106	92
DUCHA O BAÑERA								
AGUA CALIENTE Y FRIA	1 050	906	374	1 871	308	1 288	1 633	373
AGUA FRIA SOLAMENTE	564	802	291	1 264	314	983	590	449
NO TIENE DUCHA O BAÑERA	1 331	929	232	1 298	232	992	598	467

VIVIENDAS PARTICULARES OCUPADAS, POR DEPARTAMENTO. TOTAL-URBANO-RURAL.
CUADRO 20: SERVICIO SANITARIO Y DISPONIBILIDAD DE DUCHA O BAÑERA.

SERVICIO SANITARIO DUCHA O BAÑERA	PARTIDOS							
	RAUCH	RIVADAVIA	ROJAS	ROQUE PEREZ	SAAVEDRA	SALADILLO	SALIQUELO	SALTO
BUENOS AIRES								
TOTAL	3 862	3 761	6 258	2 787	5 420	7 186	2 075	7 349
SERVICIO SANITARIO								
RETRETE CON DESCARGA DE AGUA								
DESAGUE A RED PUBLICA	521		1 663		1 752	993		2 006
OTRO SIST. DE DESAGUE	2 476	2 682	3 695	2 037	3 003	4 399	1 626	3 890
RETRETE SIN DESCARGA DE AGUA	800	965	798	703	611	1 614	409	1 273
NO TIENE RETRETE	65	114	102	47	54	180	40	180
DUCHA O BAÑERA								
AGUA CALIENTE Y FRIA	1 656	1 678	3 030	1 105	3 562	3 018	1 017	3 515
AGUA FRIA SOLAMENTE	1 235	1 050	2 243	838	1 172	2 070	567	2 375
NO TIENE DUCHA O BAÑERA	971	1 033	985	844	686	2 098	491	1 459
URBANO	2 430	1 985	4 236	1 645	3 845	4 652	1 597	5 247
SERVICIO SANITARIO								
RETRETE CON DESCARGA DE AGUA								
DESAGUE A RED PUBLICA	521		1 663		1 752	993		2 006
OTRO SIST. DE DESAGUE	1 470	1 495	2 090	1 267	1 718	2 657	1 272	2 404
RETRETE SIN DESCARGA DE AGUA	415	461	427	356	360	875	298	765
NO TIENE RETRETE	24	29	56	22	15	127	27	72
DUCHA O BAÑERA								
AGUA CALIENTE Y FRIA	1 190	968	2 113	757	2 638	2 152	873	2 763
AGUA FRIA SOLAMENTE	733	511	1 507	437	839	1 219	370	1 598
NO TIENE DUCHA O BAÑERA	507	506	616	451	368	1 281	354	886
RURAL	1 432	1 776	2 022	1 142	1 575	2 534	478	2 102
SERVICIO SANITARIO								
RETRETE CON DESCARGA DE AGUA								
DESAGUE A RED PUBLICA								
OTRO SIST. DE DESAGUE	1 006	1 187	1 605	770	1 285	1 742	354	1 486
RETRETE SIN DESCARGA DE AGUA	385	504	371	347	251	739	111	508
NO TIENE RETRETE	41	85	46	25	39	53	13	108
DUCHA O BAÑERA								
AGUA CALIENTE Y FRIA	466	710	917	348	924	866	144	752
AGUA FRIA SOLAMENTE	502	539	736	401	333	851	197	777
NO TIENE DUCHA O BAÑERA	464	527	369	393	318	817	137	573

VIVIENDAS PARTICULARES OCUPADAS, POR DEPARTAMENTO. TOTAL-URBANO-RURAL. CUADRO 20: SERVICIO SANITARIO Y DISPONIBILIDAD DE DUCHA O BAÑERA.

SERVICIO SANITARIO DUCHA O BAÑERA	PARTIDOS							
	SAN ANDRES DE GILES	SAN ANTONIO DE ARECO	SAN CAYETANO	SAN NICOLAS	SAN PEDRO	SAN VICENTE	SUIPACHA	TANDIL
BUENOS AIRES								
TOTAL	4 698	4 434	2 602	28 388	11 229	13 764	2 117	25 110
SERVICIO SANITARIO								
RETRETE CON DESCARGA DE AGUA								
DESAGUE A RED PUBLICA		204	240	9 956	2 842			7 549
OTRO SIST. DE DESAGUE	3 579	3 633	1 872	13 351	5 492	10 452	1 655	14 450
RETRETE SIN DESCARGA DE AGUA	1 008	530	448	4 380	2 274	2 819	427	2 724
NO TIENE RETRETE	111	67	42	701	621	493	35	387
DUCHA O BAÑERA								
AGUA CALIENTE Y FRIA	2 091	2 476	1 298	14 475	4 197	4 316	917	13 990
AGUA FRIA SOLAMENTE	1 455	1 168	822	7 237	3 992	3 689	690	6 983
NO TIENE DUCHA O BAÑERA	1 152	790	482	6 676	3 040	5 759	510	4 137
URBANO	2 836	3 468	1 804	26 895	8 032	12 875	1 323	22 377
SERVICIO SANITARIO								
RETRETE CON DESCARGA DE AGUA								
DESAGUE A RED PUBLICA		204	240	9 956	2 842			7 549
OTRO SIST. DE DESAGUE	2 407	2 849	1 158	12 523	3 676	9 777	1 076	12 558
RETRETE SIN DESCARGA DE AGUA	391	360	381	3 769	1 242	2 643	215	2 041
NO TIENE RETRETE	38	55	25	647	272	455	32	229
DUCHA O BAÑERA								
AGUA CALIENTE Y FRIA	1 495	2 075	875	14 184	3 409	4 094	645	13 101
AGUA FRIA SOLAMENTE	872	880	516	6 828	2 905	3 404	400	6 040
NO TIENE DUCHA O BAÑERA	469	513	413	5 883	1 718	5 377	278	3 236
RURAL	1 862	966	798	1 493	3 197	889	794	2 733
SERVICIO SANITARIO								
RETRETE CON DESCARGA DE AGUA								
DESAGUE A RED PUBLICA								
OTRO SIST. DE DESAGUE	1 172	784	714	828	1 816	675	579	1 892
RETRETE SIN DESCARGA DE AGUA	617	170	67	611	1 032	176	212	683
NO TIENE RETRETE	73	12	17	54	349	38	3	158
DUCHA O BAÑERA								
AGUA CALIENTE Y FRIA	596	401	423	291	788	222	272	889
AGUA FRIA SOLAMENTE	583	288	306	409	1 087	285	290	943
NO TIENE DUCHA O BAÑERA	683	277	69	793	1 322	382	232	901

VIVIENDAS PARTICULARES OCUPADAS, POR DEPARTAMENTO. TOTAL-URBANO-RURAL. CUADRO 20: SERVICIO SANITARIO Y DISPONIBILIDAD DE DUCHA O BAÑERA.

SERVICIO SANITARIO DUCHA O BAÑERA	PARTIDOS							
	TAPALQUE	TORDILLO	TORNQUIST	TRENQUE LAUQUEN	TRES ARROYOS	25 DE MAYO	VILLARINO	ZARATE
BUENOS AIRES								
TOTAL	2 296	403	2 981	9 172	16 024	9 942	6 193	20 063
SERVICIO SANITARIO								
RETRETE CON DESCARGA DE AGUA								
DESAGUE A RED PUBLICA				265	6 149	1 014		11 046
OTRO SIST. DE DESAGUE	1 672	246	2 560	7 445	7 899	6 605	3 757	5 841
RETRETE SIN DESCARGA DE AGUA	563	150	381	1 276	1 830	2 101	2 074	2 650
NO TIENE RETRETE	61	7	40	186	146	222	362	526
DUCHA O BAÑERA								
AGUA CALIENTE Y FRIA	916	91	1 785	4 866	8 965	3 526	2 380	8 532
AGUA FRIA SOLAMENTE	648	109	778	2 585	4 726	3 681	1 273	6 454
NO TIENE DUCHA O BAÑERA	732	203	418	1 721	2 333	2 735	2 540	5 077
URBANO	1 365		1 394	7 224	12 834	6 175	2 727	18 538
SERVICIO SANITARIO								
RETRETE CON DESCARGA DE AGUA								
DESAGUE A RED PUBLICA				265	6 149	1 014		11 046
OTRO SIST. DE DESAGUE	991		1 222	5 959	5 257	4 103	1 899	4 924
RETRETE SIN DESCARGA DE AGUA	337		153	927	1 314	964	806	2 196
NO TIENE RETRETE	37		19	73	114	94	22	372
DUCHA O BAÑERA								
AGUA CALIENTE Y FRIA	588		855	4 089	7 361	2 414	1 295	8 197
AGUA FRIA SOLAMENTE	341		359	1 959	3 609	2 373	553	6 117
NO TIENE DUCHA O BAÑERA	436		180	1 176	1 864	1 388	879	4 224
RURAL	931	403	1 587	1 948	3 190	3 767	3 466	1 525
SERVICIO SANITARIO								
RETRETE CON DESCARGA DE AGUA								
DESAGUE A RED PUBLICA								
OTRO SIST. DE DESAGUE	681	246	1 338	1 486	2 642	2 502	1 858	917
RETRETE SIN DESCARGA DE AGUA	226	150	228	349	516	1 137	1 268	454
NO TIENE RETRETE	24	7	21	113	32	128	340	154
DUCHA O BAÑERA								
AGUA CALIENTE Y FRIA	328	91	930	777	1 604	1 112	1 085	335
AGUA FRIA SOLAMENTE	307	109	419	626	1 117	1 308	720	337
NO TIENE DUCHA O BAÑERA	296	203	238	545	469	1 347	1 661	853

VIVIENDAS PARTICULARES OCUPADAS, POR DEPARTAMENTO. TOTAL-URBANO-RURAL.
CUADRO 20: SERVICIO SANITARIO Y DISPONIBILIDAD DE DUCHA O BAÑERA.

SERVICIO SANITARIO DUCHA O BAÑERA	TOTAL.	DEPARTAMENTOS							
		AMBATO	ANCASTI	ANDAL-GALA	ANTOFAG. DE LA SIERRA	BELEN	CAPAYAN	CAPITAL	EL ALTO
CATAMARCA									
TOTAL	42 868	771	644	2 418	210	3 729	2 076	15 188	762
SERVICIO SANITARIO									
RETRETE CON DESCARGA DE AGUA									
DESAGUE A RED PUBLICA	5 714					80		5 557	
OTRO SIST. DE DESAGUE	15 697	279	35	1 006	4	890	757	7 035	115
RETRETE SIN DESCARGA DE AGUA	13 819	200	134	1 012	115	1 759	645	2 031	218
NO TIENE RETRETE	7 638	292	475	400	91	1 000	674	565	429
DUCHA O BAÑERA									
AGUA CALIENTE Y FRIA	12 032	93	11	591	2	661	321	7 239	37
AGUA FRIA SOLAMENTE	8 712	127	32	372	2	381	397	4 685	74
NO TIENE DUCHA O BAÑERA	22 124	551	601	1 455	206	2 687	1 358	3 264	651
URBANO	23 634			1 428		1 536		15 048	
SERVICIO SANITARIO									
RETRETE CON DESCARGA DE AGUA									
DESAGUE A RED PUBLICA	5 637					80		5 557	
OTRO SIST. DE DESAGUE	11 395			766		625		6 996	
RETRETE SIN DESCARGA DE AGUA	5 373			508		688		1 973	
NO TIENE RETRETE	1 229			154		143		522	
DUCHA O BAÑERA									
AGUA CALIENTE Y FRIA	10 044			472		469		7 219	
AGUA FRIA SOLAMENTE	6 391			269		279		4 670	
NO TIENE DUCHA O BAÑERA	7 199			687		788		3 159	
RURAL	19 234	771	644	990	210	2 193	2 076	140	762
SERVICIO SANITARIO									
RETRETE CON DESCARGA DE AGUA									
DESAGUE A RED PUBLICA	77								
OTRO SIST. DE DESAGUE	4 302	279	35	240	4	265	757	39	115
RETRETE SIN DESCARGA DE AGUA	8 446	200	134	504	115	1 071	645	58	218
NO TIENE RETRETE	6 409	292	475	246	91	857	674	43	429
DUCHA O BAÑERA									
AGUA CALIENTE Y FRIA	1 988	93	11	119	2	192	321	20	37
AGUA FRIA SOLAMENTE	2 321	127	32	103	2	102	397	15	74
NO TIENE DUCHA O BAÑERA	14 925	551	601	768	206	1 899	1 358	105	651

VIVIENDAS PARTICULARES OCUPADAS, POR DEPARTAMENTO. TOTAL-URBANO-RURAL. CUADRO 20: SERVICIO SANITARIO Y DISPONIBILIDAD DE DUCHA O BAÑERA.

SERVICIO SANITARIO DUCHA O BAÑERA	DEPARTAMENTOS							
	FRAY MAMERTO ESQUIU	LA PAZ	PACLIN	POMAN	SANTA MARIA	SANTA ROSA	TINOGASTA	VALLE VIEJO
CATAMARCA								
TOTAL	1 296	2 855	736	1 367	2 967	1 467	3 951	2 431
SERVICIO SANITARIO								
RETRETE CON DESCARGA DE AGUA								
DESAGUE A RED PUBLICA	77							
OTRO SIST. DE DESAGUE	679	606	227	480	816	222	1 139	1 407
RETRETE SIN DESCARGA DE AGUA	327	1 443	283	471	1 649	837	1 927	768
NO TIENE RETRETE	213	806	226	416	502	408	885	256
DUCHA O BAÑERA								
AGUA CALIENTE Y FRIA	326	222	110	247	589	81	772	730
AGUA FRIA SOLAMENTE	367	474	101	220	237	150	573	520
NO TIENE DUCHA O BAÑERA	603	2 159	525	900	2 141	1 236	2 606	1 181
URBANO		742			1 121		1 686	2 073
SERVICIO SANITARIO								
RETRETE CON DESCARGA DE AGUA								
DESAGUE A RED PUBLICA								
OTRO SIST. DE DESAGUE		320			620		779	1 289
RETRETE SIN DESCARGA DE AGUA		393			461		728	622
NO TIENE RETRETE		29			40		179	162
DUCHA O BAÑERA								
AGUA CALIENTE Y FRIA		147			496		549	692
AGUA FRIA SOLAMENTE		242			126		332	473
NO TIENE DUCHA O BAÑERA		353			499		805	908
RURAL	1 296	2 113	736	1 367	1 846	1 467	2 265	358
SERVICIO SANITARIO								
RETRETE CON DESCARGA DE AGUA								
DESAGUE A RED PUBLICA	77							
OTRO SIST. DE DESAGUE	679	286	227	480	196	222	360	118
RETRETE SIN DESCARGA DE AGUA	327	1 050	283	471	1 188	837	1 199	146
NO TIENE RETRETE	213	777	226	416	462	408	706	94
DUCHA O BAÑERA								
AGUA CALIENTE Y FRIA	326	75	110	247	93	81	223	38
AGUA FRIA SOLAMENTE	367	232	101	220	111	150	241	47
NO TIENE DUCHA O BAÑERA	603	1 806	525	900	1 642	1 236	1 801	273

VIVIENDAS PARTICULARES OCUPADAS, POR DEPARTAMENTO. TOTAL-URBANO-RURAL.
CUADRO 20: SERVICIO SANITARIO Y DISPONIBILIDAD DE DUCHA O BAÑERA.

SERVICIO SANITARIO DUCHA O BAÑERA	TOTAL	DEPARTAMENTOS							
		CALAMUCHITA	CAPITAL	COLON	CRUZ DEL EJE	GENERAL ROCA	GENERAL SAN MARTIN	ISCHILIN	JUAREZ CELMAN
CORDOBA									
TOTAL	610 111	10 193	235 983	23 427	10 821	8 238	26 044	6 340	12 547
SERVICIO SANITARIO									
RETRETE CON DESCARGA DE AGUA									
DESAGUE A RED PUBLICA	88 943	355	53 423	95	159		8 167		
OTRO SIST. DE DESAGUE	384 556	6 664	154 560	17 246	5 871	5 614	12 259	3 584	8 695
RETRETE SIN DESCARGA DE AGUA	107 152	1 996	22 789	4 891	2 495	2 367	5 033	1 670	3 192
NO TIENE RETRETE	29 460	1 178	5 211	1 195	2 296	257	585	1 086	660
DUCHA O BAÑERA									
AGUA CALIENTE Y FRIA	305 893	4 747	142 499	11 455	3 029	3 424	11 128	1 690	5 962
AGUA FRIA SOLAMENTE	165 773	2 035	60 558	5 171	2 436	2 200	9 451	1 916	3 110
NO TIENE DUCHA O BAÑERA	138 445	3 411	32 926	6 801	5 356	2 614	5 465	2 734	3 475
URBANO	493 830	5 782	231 235	16 777	7 158	4 669	20 268	4 773	8 198
SERVICIO SANITARIO									
RETRETE CON DESCARGA DE AGUA									
DESAGUE A RED PUBLICA	88 943	355	53 423	95	159		8 167		
OTRO SIST. DE DESAGUE	328 951	4 463	152 326	13 989	4 974	3 530	8 871	3 234	6 159
RETRETE SIN DESCARGA DE AGUA	63 597	739	21 042	2 177	1 492	1 051	2 851	1 186	1 734
NO TIENE RETRETE	12 339	225	4 444	516	533	88	379	353	305
DUCHA O BAÑERA									
AGUA CALIENTE Y FRIA	273 291	3 444	141 203	9 157	2 715	2 332	9 478	1 573	4 249
AGUA FRIA SOLAMENTE	138 821	1 272	59 874	4 290	2 051	1 145	7 385	1 696	2 028
NO TIENE DUCHA O BAÑERA	81 718	1 066	30 158	3 330	2 392	1 192	3 405	1 504	1 921
RURAL	116 281	4 411	4 748	6 650	3 663	3 569	5 776	1 567	4 349
SERVICIO SANITARIO									
RETRETE CON DESCARGA DE AGUA									
DESAGUE A RED PUBLICA									
OTRO SIST. DE DESAGUE	55 605	2 201	2 234	3 257	897	2 084	3 388	350	2 536
RETRETE SIN DESCARGA DE AGUA	43 555	1 257	1 747	2 714	1 003	1 316	2 182	484	1 458
NO TIENE RETRETE	17 121	953	767	679	1 763	169	206	733	355
DUCHA O BAÑERA									
AGUA CALIENTE Y FRIA	32 602	1 303	1 296	2 298	314	1 092	1 650	117	1 713
AGUA FRIA SOLAMENTE	26 952	763	684	881	385	1 055	2 066	220	1 082
NO TIENE DUCHA O BAÑERA	56 727	2 345	2 768	3 471	2 964	1 422	2 060	1 230	1 554

VIVIENDAS PARTICULARES OCUPADAS, POR DEPARTAMENTO. TOTAL-URBANO-RURAL. CUADRO 20: SERVICIO SANITARIO Y DISPONIBILIDAD DE DUCHA O BAÑERA.

SERVICIO SANITARIO DUCHA O BAÑERA	DEPARTAMENTOS								
	MARCOS JUAREZ	MINAS	POCHO	PRES. R. SAENZ PEÑA	PUNILLA	RIO CUARTO	RIO PRIMERO	RIO SECO	RIO SEGUNDO
CORDOBA									
TOTAL	26 956	1 241	1 329	9 027	26 841	50 737	8 805	2 408	19 511
SERVICIO SANITARIO									
RETRETE CON DESCARGA DE AGUA									
DESAGUE A RED PUBLICA						13 934			
OTRO SIST. DE DESAGUE	20 967	255	302	6 342	23 302	24 359	3 890	571	12 882
RETRETE SIN DESCARGA DE AGUA	5 180	313	287	2 397	2 189	10 728	3 817	1 035	5 822
NO TIENE RETRETE	809	673	740	288	1 350	1 716	1 098	802	807
DUCHA O BAÑERA									
AGUA CALIENTE Y FRIA	13 438	83	165	4 096	17 184	24 433	2 309	302	7 971
AGUA FRIA SOLAMENTE	8 547	120	105	2 152	5 691	13 076	2 018	279	5 712
NO TIENE DUCHA O BAÑERA	4 971	1 038	1 059	2 779	3 966	13 228	4 478	1 827	5 828
URBANO									
	21 741			5 835	23 936	40 151	2 642		13 753
SERVICIO SANITARIO									
RETRETE CON DESCARGA DE AGUA									
DESAGUE A RED PUBLICA						13 934			
OTRO SIST. DE DESAGUE	17 248			4 404	21 432	17 981	1 646		10 078
RETRETE SIN DESCARGA DE AGUA	3 984			1 276	1 737	7 157	853		3 239
NO TIENE RETRETE	509			155	767	1 079	143		436
DUCHA O BAÑERA									
AGUA CALIENTE Y FRIA	11 070			2 921	16 020	20 431	980		6 311
AGUA FRIA SOLAMENTE	6 811			1 356	5 075	10 205	795		4 058
NO TIENE DUCHA O BAÑERA	3 860			1 558	2 841	9 515	867		3 384
RURAL									
	5 215	1 241	1 329	3 192	2 905	10 586	6 163	2 408	5 758
SERVICIO SANITARIO									
RETRETE CON DESCARGA DE AGUA									
DESAGUE A RED PUBLICA									
OTRO SIST. DE DESAGUE	3 719	255	302	1 938	1 870	6 378	2 244	571	2 804
RETRETE SIN DESCARGA DE AGUA	1 196	313	287	1 121	452	3 571	2 964	1 035	2 583
NO TIENE RETRETE	300	673	740	133	583	637	955	802	371
DUCHA O BAÑERA									
AGUA CALIENTE Y FRIA	2 368	83	165	1 175	1 164	4 002	1 329	302	1 660
AGUA FRIA SOLAMENTE	1 736	120	105	796	616	2 871	1 223	279	1 654
NO TIENE DUCHA O BAÑERA	1 111	1 038	1 059	1 221	1 125	3 713	3 611	1 827	2 444

VIVIENDAS PARTICULARES OCUPADAS, POR DEPARTAMENTO. TOTAL-URBANO-RURAL.
CUADRO 20: SERVICIO SANITARIO Y DISPONIBILIDAD DE DUCHA O BAÑERA.

SERVICIO SANITARIO DUCHA O BAÑERA	DEPARTAMENTOS								
	SAN ALBERTO	SAN JAVIER	SAN JUSTO	SANTA MARIA	SOBRE-MONTE	TERCERO ARRIBA	TOTORAL	TULUMBA	UNION
CORDOBA									
TOTAL	5 003	8 583	43 844	14 822	1 064	24 842	3 124	2 976	25 405
SERVICIO SANITARIO									
RETRETE CON DESCARGA DE AGUA									
DESAGUE A RED PUBLICA			5 971	757		3 081			3 001
OTRO SIST. DE DESAGUE	2 177	5 125	27 148	9 375	318	16 385	1 574	631	14 460
RETRETE SIN DESCARGA DE AGUA	1 633	2 556	9 164	3 639	358	4 640	951	1 255	6 755
NO TIENE RETRETE	1 193	902	1 561	1 051	388	736	599	1 090	1 189
DUCHA O BAÑERA									
AGUA CALIENTE Y FRIA	1 345	2 989	18 161	6 439	180	12 732	1 005	307	8 820
AGUA FRIA SOLAMENTE	674	1 941	16 934	3 706	134	7 637	589	299	9 282
NO TIENE DUCHA O BAÑERA	2 984	3 653	8 749	4 677	750	4 473	1 530	2 370	7 303
URBANO	2 063	4 992	32 236	9 700		19 898	906		17 117
SERVICIO SANITARIO									
RETRETE CON DESCARGA DE AGUA									
DESAGUE A RED PUBLICA			5 971	757		3 081			3 001
OTRO SIST. DE DESAGUE	1 576	3 908	21 479	7 163		13 943	734		9 813
RETRETE SIN DESCARGA DE AGUA	314	934	4 007	1 559		2 443	145		3 677
NO TIENE RETRETE	173	150	779	221		431	27		626
DUCHA O BAÑERA									
AGUA CALIENTE Y FRIA	974	2 430	14 946	5 072		10 999	469		6 517
AGUA FRIA SOLAMENTE	518	1 417	13 003	2 817		6 229	265		6 531
NO TIENE DUCHA O BAÑERA	571	1 145	4 287	1 811		2 670	172		4 069
RURAL	2 940	3 591	11 608	5 122	1 064	4 944	2 218	2 976	8 288
SERVICIO SANITARIO									
RETRETE CON DESCARGA DE AGUA									
DESAGUE A RED PUBLICA									
OTRO SIST. DE DESAGUE	601	1 217	5 669	2 212	318	2 442	840	631	4 647
RETRETE SIN DESCARGA DE AGUA	1 319	1 622	5 157	2 080	358	2 197	806	1 255	3 078
NO TIENE RETRETE	1 020	752	782	830	388	305	572	1 090	563
DUCHA O BAÑERA									
AGUA CALIENTE Y FRIA	371	559	3 215	1 367	180	1 733	536	307	2 303
AGUA FRIA SOLAMENTE	156	524	3 931	889	134	1 408	324	299	2 751
NO TIENE DUCHA O BAÑERA	2 413	2 508	4 462	2 866	750	1 803	1 358	2 370	3 234

VIVIENDAS PARTICULARES OCUPADAS, POR DEPARTAMENTO. TOTAL-URBANO-RURAL.
CUADRO 20: SERVICIO SANITARIO Y DISPONIBILIDAD DE DUCHA O BAÑERA.

SERVICIO SANITARIO DUCHA O BAÑERA	TOTAL	DEPARTAMENTOS							
		BELLA VISTA	BERON DE ASTRADA	CAPITAL	CONCEP-CION	CURUZU CUATIA	EMPEDRA-DO	ESQUINA	GENERAL ALVEAR
CORRIENTES									
TOTAL	140 198	5 616	540	39 129	2 765	8 410	2 909	5 201	1 753
SERVICIO SANITARIO									
RETRETE CON DESCARGA DE AGUA									
DESAGUE A RED PUBLICA	21 721			12 240		2 012			
OTRO SIST. DE DESAGUE	35 714	1 743	72	11 550	404	1 820	451	1 533	611
RETRETE SIN DESCARGA DE AGUA	64 339	2 971	400	12 560	1 616	3 357	1 745	2 833	1 014
NO TIENE RETRETE	18 424	902	68	2 779	745	1 221	713	835	128
DUCHA O BAÑERA									
AGUA CALIENTE Y FRIA	30 647	948	28	13 125	158	2 089	232	804	352
AGUA FRIA SOLAMENTE	22 547	756	37	8 330	217	1 326	305	618	236
NO TIENE DUCHA O BAÑERA	87 004	3 912	475	17 674	2 390	4 995	2 372	3 779	1 165
URBANO									
	91 671	3 238		37 646	489	5 608	1 037	2 374	1 296
SERVICIO SANITARIO									
RETRETE CON DESCARGA DE AGUA									
DESAGUE A RED PUBLICA	21 650			12 240		2 012			
OTRO SIST. DE DESAGUE	28 836	1 506		11 296	181	1 154	374	1 285	565
RETRETE SIN DESCARGA DE AGUA	34 347	1 467		11 672	200	2 073	551	887	625
NO TIENE RETRETE	6 838	265		2 438	108	369	112	202	106
DUCHA O BAÑERA									
AGUA CALIENTE Y FRIA	28 106	875		13 032	78	1 896	203	732	340
AGUA FRIA SOLAMENTE	18 451	587		8 215	82	918	224	490	206
NO TIENE DUCHA O BAÑERA	45 114	1 776		16 399	329	2 794	610	1 152	750
RURAL									
	48 527	2 378	540	1 483	2 276	2 802	1 872	2 827	457
SERVICIO SANITARIO									
RETRETE CON DESCARGA DE AGUA									
DESAGUE A RED PUBLICA	71								
OTRO SIST. DE DESAGUE	6 878	237	72	254	223	666	77	248	46
RETRETE SIN DESCARGA DE AGUA	29 992	1 504	400	888	1 416	1 284	1 194	1 946	389
NO TIENE RETRETE	11 586	637	68	341	637	852	601	633	22
DUCHA O BAÑERA									
AGUA CALIENTE Y FRIA	2 541	73	28	93	80	193	29	72	12
AGUA FRIA SOLAMENTE	4 096	169	37	115	135	408	81	128	30
NO TIENE DUCHA O BAÑERA	41 890	2 136	475	1 275	2 061	2 201	1 762	2 627	415

VIVIENDAS PARTICULARES OCUPADAS, POR DEPARTAMENTO. TOTAL-URBANO-RURAL.
CUADRO 20: SERVICIO SANITARIO Y DISPONIBILIDAD DE DUCHA O BAÑERA.

SERVICIO SANITARIO DUCHA O BAÑERA	DEPARTAMENTOS								
	GENERAL PAZ	GOYA	ITATI	ITUZAINGO	LAVALLE	MBURUCUYA	MERCEDES	MONTE CASEROS	PASO DE LOS LIBRES
CORRIENTES									
TOTAL	3 023	15 263	1 354	4 174	3 965	1 698	6 859	5 942	6 905
SERVICIO SANITARIO									
RETRETE CON DESCARGA DE AGUA									
DESAGUE A RED PUBLICA		2 904					1 257	1 770	894
OTRO SIST. DE DESAGUE	422	3 380	316	1 207	747	255	1 589	1 619	2 938
RETRETE SIN DESCARGA DE AGUA	2 286	6 635	813	2 528	2 024	1 247	2 865	2 024	2 444
NO TIENE RETRETE	315	2 344	225	439	1 194	196	1 148	529	629
DUCHA O BAÑERA									
AGUA CALIENTE Y FRIA	277	2 831	123	622	193	145	1 450	1 903	2 368
AGUA FRIA SOLAMENTE	188	2 580	173	592	504	124	1 066	1 521	1 303
NO TIENE DUCHA O BAÑERA	2 558	9 852	1 058	2 960	3 268	1 429	4 343	2 518	3 234
URBANO	659	10 471	673	1 741	1 030	701	4 596	3 979	5 310
SERVICIO SANITARIO									
RETRETE CON DESCARGA DE AGUA									
DESAGUE A RED PUBLICA		2 904					1 186	1 770	894
OTRO SIST. DE DESAGUE	209	2 806	233	890	379	216	1 090	843	2 545
RETRETE SIN DESCARGA DE AGUA	415	3 902	421	758	492	448	1 765	1 187	1 484
NO TIENE RETRETE	35	859	19	93	159	37	555	179	387
DUCHA O BAÑERA									
AGUA CALIENTE Y FRIA	168	2 676	97	484	97	130	1 215	1 530	2 278
AGUA FRIA SOLAMENTE	75	2 273	144	437	283	104	776	987	1 025
NO TIENE DUCHA O BAÑERA	416	5 522	432	820	650	467	2 605	1 462	2 007
RURAL	2 364	4 792	681	2 433	2 935	997	2 263	1 963	1 595
SERVICIO SANITARIO									
RETRETE CON DESCARGA DE AGUA									
DESAGUE A RED PUBLICA							71		
OTRO SIST. DE DESAGUE	213	574	83	317	368	39	499	776	393
RETRETE SIN DESCARGA DE AGUA	1 871	2 733	392	1 770	1 532	799	1 100	837	960
NO TIENE RETRETE	280	1 485	206	346	1 035	159	593	350	242
DUCHA O BAÑERA									
AGUA CALIENTE Y FRIA	109	155	26	138	96	15	235	373	90
AGUA FRIA SOLAMENTE	113	307	29	155	221	20	290	534	278
NO TIENE DUCHA O BAÑERA	2 142	4 330	626	2 140	2 618	962	1 738	1 056	1 227

VIVIENDAS PARTICULARES OCUPADAS, POR DEPARTAMENTO. TOTAL-URBANO-RURAL. CUADRO 20: SERVICIO SANITARIO Y DISPONIBILIDAD DE DUCHA O BAÑERA.

SERVICIO SANITARIO DUCHA O BAÑERA	DEPARTAMENTOS							
	SALADAS	SAN COSME	SAN LUIS DEL PALMAR	SAN MARTIN	SAN MIGUEL	SAN ROQUE	SANTO TOME	SAUCE
CORRIENTES								
TOTAL	3 554	1 927	2 977	2 484	1 761	3 363	6 704	1 922
SERVICIO SANITARIO								
RETRETE CON DESCARGA DE AGUA								
DESAGUE A RED PUBLICA							644	
OTRO SIST. DE DESAGUE	751	443	394	776	199	574	1 415	505
RETRETE SIN DESCARGA DE AGUA	2 218	1 119	1 792	1 424	1 278	2 079	4 018	1 049
NO TIENE RETRETE	585	365	791	284	284	710	627	368
DUCHA O BAÑERA								
AGUA CALIENTE Y FRIA	396	164	128	420	95	356	1 190	250
AGUA FRIA SOLAMENTE	323	242	227	327	160	309	823	260
NO TIENE DUCHA O BAÑERA	2 835	1 521	2 622	1 737	1 506	2 698	4 691	1 412
URBANO								
	1 547		1 059	981	452	920	4 763	1 101
SERVICIO SANITARIO								
RETRETE CON DESCARGA DE AGUA								
DESAGUE A RED PUBLICA							644	
OTRO SIST. DE DESAGUE	609		333	476	126	238	1 074	408
RETRETE SIN DESCARGA DE AGUA	823		668	429	285	587	2 617	591
NO TIENE RETRETE	115		58	76	41	95	428	102
DUCHA O BAÑERA								
AGUA CALIENTE Y FRIA	342		125	309	62	186	1 039	212
AGUA FRIA SOLAMENTE	242		202	170	84	118	609	200
NO TIENE DUCHA O BAÑERA	963		732	502	306	616	3 115	689
RURAL								
	2 007	1 927	1 918	1 503	1 309	2 443	1 941	821
SERVICIO SANITARIO								
RETRETE CON DESCARGA DE AGUA								
DESAGUE A RED PUBLICA								
OTRO SIST. DE DESAGUE	142	443	61	300	73	336	341	97
RETRETE SIN DESCARGA DE AGUA	1 395	1 119	1 124	995	993	1 492	1 401	458
NO TIENE RETRETE	470	365	733	208	243	615	199	266
DUCHA O BAÑERA								
AGUA CALIENTE Y FRIA	54	164	3	111	33	170	151	38
AGUA FRIA SOLAMENTE	81	242	25	157	76	191	214	60
NO TIENE DUCHA O BAÑERA	1 872	1 521	1 890	1 235	1 200	2 082	1 576	723

VIVIENDAS PARTICULARES OCUPADAS, POR DEPARTAMENTO. TOTAL-URBANO-RURAL.
CUADRO 20: SERVICIO SANITARIO Y DISPONIBILIDAD DE DUCHA O BAÑERA.

SERVICIO SANITARIO DUCHA O BAÑERA	TOTAL	DEPARTAMENTOS							
		ALMIRANTE BROWN	BERMEJO	COMANDANTE FERNANDEZ	CHACABUCO	12 DE OCTUBRE	FRAY J. S. MARIA DE ORO	GENERAL BELGRANO	GENERAL DONOVAN
CHACO									
TOTAL	150 616	3 691	4 931	14 196	4 435	4 108	2 306	1 950	2 110
SERVICIO SANITARIO									
RETRETE CON DESCARGA DE AGUA									
DESAGUE A RED PUBLICA	10 198								
OTRO SIST. DE DESAGUE	38 160	373	1 311	4 607	1 281	775	326	238	413
RETRETE SIN DESCARGA DE AGUA	74 525	1 967	3 040	7 411	2 484	2 371	1 269	1 128	1 396
NO TIENE RETRETE	27 733	1 351	580	2 178	670	962	711	584	301
DUCHA O BAÑERA									
AGUA CALIENTE Y FRIA	26 213	113	387	2 446	712	342	116	107	129
AGUA FRIA SOLAMENTE	22 625	297	576	2 220	626	564	192	200	246
NO TIENE DUCHA O BAÑERA	101 778	3 281	3 968	9 530	3 097	3 202	1 998	1 643	1 735
URBANO									
	94 968	1 670	2 405	11 199	3 062	2 119	652	792	451
SERVICIO SANITARIO									
RETRETE CON DESCARGA DE AGUA									
DESAGUE A RED PUBLICA	10 198								
OTRO SIST. DE DESAGUE	33 968	297	954	4 397	1 202	653	242	158	153
RETRETE SIN DESCARGA DE AGUA	43 473	1 108	1 275	5 678	1 657	1 211	314	529	244
NO TIENE RETRETE	7 329	265	176	1 124	203	255	96	105	54
DUCHA O BAÑERA									
AGUA CALIENTE Y FRIA	24 616	99	278	2 340	680	276	91	84	46
AGUA FRIA SOLAMENTE	19 302	216	427	2 020	571	439	118	88	74
NO TIENE DUCHA O BAÑERA	51 050	1 355	1 700	6 839	1 811	1 404	443	620	331
RURAL									
	55 648	2 021	2 526	2 997	1 373	1 989	1 654	1 158	1 659
SERVICIO SANITARIO									
RETRETE CON DESCARGA DE AGUA									
DESAGUE A RED PUBLICA									
OTRO SIST. DE DESAGUE	4 192	76	357	210	79	122	84	80	260
RETRETE SIN DESCARGA DE AGUA	31 052	859	1 765	1 733	827	1 160	955	599	1 152
NO TIENE RETRETE	20 404	1 086	404	1 054	467	707	615	479	247
DUCHA O BAÑERA									
AGUA CALIENTE Y FRIA	1 597	14	109	106	32	66	25	23	83
AGUA FRIA SOLAMENTE	3 323	81	149	200	55	125	74	112	172
NO TIENE DUCHA O BAÑERA	50 728	1 926	2 268	2 691	1 286	1 798	1 555	1 023	1 404

VIVIENDAS PARTICULARES OCUPADAS, POR DEPARTAMENTO. TOTAL-URBANO-RURAL.
CUADRO 20: SERVICIO SANITARIO Y DISPONIBILIDAD DE DUCHA O BAÑERA.

SERVICIO SANITARIO DUCHA O BAÑERA	DEPARTAMENTOS								
	GENERAL GUEMES	INDEPEN-CIA	LIBERTAD	L. GRAL. SAN MARTIN	MAIPU	MAYOR L. J. FON-TANA	9 DE JULIO	O'HIG-GINS	PRESI-DENTE DE LA PLAZA
CHACO									
TOTAL	6 728	3 070	1 444	9 377	4 041	8 532	4 421	3 695	2 393
SERVICIO SANITARIO									
RETRETE CON DESCARGA DE AGUA DESAGUE A RED PUBLICA									
OTRO SIST. DE DESAGUE	607	393	371	1 595	513	2 413	756	611	401
RETRETE SIN DESCARGA DE AGUA	2 898	1 706	879	5 747	2 213	4 439	2 434	1 645	1 544
NO TIENE RETRETE	3 223	971	194	2 035	1 315	1 680	1 231	1 439	448
DUCHA O BAÑERA									
AGUA CALIENTE Y FRIA	356	118	97	567	223	1 360	337	322	160
AGUA FRIA SOLAMENTE	504	309	200	1 084	395	1 182	555	470	213
NO TIENE DUCHA O BAÑERA	5 868	2 643	1 147	7 726	3 423	5 990	3 529	2 903	2 020
URBANO	1 467	1 129	898	3 933	1 106	6 241	2 128	677	1 190
SERVICIO SANITARIO									
RETRETE CON DESCARGA DE AGUA DESAGUE A RED PUBLICA									
OTRO SIST. DE DESAGUE	458	280	316	1 267	362	2 202	674	277	368
RETRETE SIN DESCARGA DE AGUA	923	663	495	2 264	623	3 239	1 300	273	731
NO TIENE RETRETE	86	186	87	402	121	800	154	127	91
DUCHA O BAÑERA									
AGUA CALIENTE Y FRIA	298	73	87	440	174	1 251	318	127	155
AGUA FRIA SOLAMENTE	298	192	161	821	256	986	433	170	189
NO TIENE DUCHA O BAÑERA	871	864	650	2 672	676	4 004	1 377	380	846
RURAL	5 261	1 941	546	5 444	2 935	2 291	2 293	3 018	1 203
SERVICIO SANITARIO									
RETRETE CON DESCARGA DE AGUA DESAGUE A RED PUBLICA									
OTRO SIST. DE DESAGUE	149	113	55	328	151	211	82	334	33
RETRETE SIN DESCARGA DE AGUA	1 975	1 043	384	3 483	1 590	1 200	1 134	1 372	813
NO TIENE RETRETE	3 137	785	107	1 633	1 194	880	1 077	1 312	357
DUCHA O BAÑERA									
AGUA CALIENTE Y FRIA	58	45	10	127	49	109	19	195	5
AGUA FRIA SOLAMENTE	206	117	39	263	139	196	122	300	24
NO TIENE DUCHA O BAÑERA	4 997	1 779	497	5 054	2 747	1 986	2 152	2 523	1 174

VIVIENDAS PARTICULARES OCUPADAS, POR DEPARTAMENTO. TOTAL-URBANO-RURAL.
CUADRO 20: SERVICIO SANITARIO Y DISPONIBILIDAD DE DUCHA O BAÑERA.

SERVICIO SANITARIO DUCHA O BAÑERA	DEPARTAMENTOS						
	1 DE MAYO	QUITILI-PI	SAN FER-NANDO	SAN LO-RENZO	SARGENTO CABRAL	TAPENAGA	25 DE MAYO
CHACO							
TOTAL	1 441	5 521	51 040	2 769	2 461	981	4 975
SERVICIO SANITARIO							
RETRETE CON DESCARGA DE AGUA							
DESAGUE A RED PUBLICA			10 198				
OTRO SIST. DE DESAGUE	294	889	18 295	452	357	147	742
RETRETE SIN DESCARGA DE AGUA	849	3 146	19 508	1 545	1 519	652	2 735
NO TIENE RETRETE	298	1 486	3 039	772	585	182	1 498
DUCHA O BAÑERA							
AGUA CALIENTE Y FRIA	116	421	16 885	240	115	54	490
AGUA FRIA SOLAMENTE	168	450	11 228	300	225	112	309
NO TIENE DUCHA O BAÑERA	1 157	4 650	22 927	2 229	2 121	815	4 176
URBANO							
		2 301	48 694	835			2 019
SERVICIO SANITARIO							
RETRETE CON DESCARGA DE AGUA							
DESAGUE A RED PUBLICA			10 198				
OTRO SIST. DE DESAGUE		771	17 940	322			675
RETRETE SIN DESCARGA DE AGUA		1 366	18 057	435			1 088
NO TIENE RETRETE		164	2 499	78			256
DUCHA O BAÑERA							
AGUA CALIENTE Y FRIA		373	16 781	176			469
AGUA FRIA SOLAMENTE		368	11 042	203			230
NO TIENE DUCHA O BAÑERA		1 560	20 871	456			1 320
RURAL							
	1 441	3 220	2 346	1 934	2 461	981	2 956
SERVICIO SANITARIO							
RETRETE CON DESCARGA DE AGUA							
DESAGUE A RED PUBLICA							
OTRO SIST. DE DESAGUE	294	118	355	130	357	147	67
RETRETE SIN DESCARGA DE AGUA	849	1 780	1 451	1 110	1 519	652	1 647
NO TIENE RETRETE	298	1 322	540	694	585	182	1 242
DUCHA O BAÑERA							
AGUA CALIENTE Y FRIA	116	48	104	64	115	54	21
AGUA FRIA SOLAMENTE	168	82	186	97	225	112	79
NO TIENE DUCHA O BAÑERA	1 157	3 090	2 056	1 773	2 121	815	2 856

VIVIENDAS PARTICULARES OCUPADAS, POR DEPARTAMENTO. TOTAL-URBANO-RURAL.
CUADRO 20: SERVICIO SANITARIO Y DISPONIBILIDAD DE DUCHA O BAÑERA.

SERVICIO SANITARIO DUCHA O BAÑERA	TOTAL	DEPARTAMENTOS						
		BIEDMA	CUSHAMEN	ESCALANTE	FLORENTINO AMEGHINO	FUTALEUFU	GAIMAN	GASTRE
CHUBUT								
TOTAL	62 710	5 044	2 613	23 872	297	5 698	2 232	482
SERVICIO SANITARIO								
RETRETE CON DESCARGA DE AGUA								
DESAGUE A RED PUBLICA	20 566	1 804		12 081		1 062		
OTRO SIST. DE DESAGUE	22 680	2 253	743	6 726	184	1 911	1 181	93
RETRETE SIN DESCARGA DE AGUA	16 720	805	1 620	4 245	105	2 419	940	359
NO TIENE RETRETE	2 744	182	250	820	8	306	111	30
DUCHA O BAÑERA								
AGUA CALIENTE Y FRIA	32 873	3 139	607	14 622	117	2 489	846	47
AGUA FRIA SOLAMENTE	6 221	669	88	2 050	59	337	292	18
NO TIENE DUCHA O BAÑERA	23 616	1 236	1 918	7 200	121	2 872	1 094	417
URBANO	50 539	4 782	539	22 719		4 695	699	
SERVICIO SANITARIO								
RETRETE CON DESCARGA DE AGUA								
DESAGUE A RED PUBLICA	20 254	1 804		11 769		1 062		
OTRO SIST. DE DESAGUE	18 141	2 129	284	6 106		1 630	486	
RETRETE SIN DESCARGA DE AGUA	10 299	690	230	4 082		1 744	200	
NO TIENE RETRETE	1 845	159	25	762		259	13	
DUCHA O BAÑERA								
AGUA CALIENTE Y FRIA	29 259	3 076	222	13 858		2 253	370	
AGUA FRIA SOLAMENTE	5 263	611	39	1 941		295	85	
NO TIENE DUCHA O BAÑERA	16 017	1 095	278	6 920		2 147	244	
RURAL	12 171	262	2 074	1 153	297	1 003	1 533	482
SERVICIO SANITARIO								
RETRETE CON DESCARGA DE AGUA								
DESAGUE A RED PUBLICA	312			312				
OTRO SIST. DE DESAGUE	4 539	124	459	620	184	281	695	93
RETRETE SIN DESCARGA DE AGUA	6 421	115	1 390	163	105	675	740	359
NO TIENE RETRETE	899	23	225	58	8	47	98	30
DUCHA O BAÑERA								
AGUA CALIENTE Y FRIA	3 614	63	385	764	117	236	476	47
AGUA FRIA SOLAMENTE	958	58	49	109	59	42	207	18
NO TIENE DUCHA O BAÑERA	7 599	141	1 640	280	121	725	850	417

VIVIENDAS PARTICULARES OCUPADAS, POR DEPARTAMENTO. TOTAL-URBANO-RURAL. CUADRO 20: SERVICIO SANITARIO Y DISPONIBILIDAD DE DUCHA O BAÑERA.

SERVICIO SANITARIO DUCHA O BAÑERA	DEPARTAMENTOS							
	LANGUIÑEO	MARTIRES	PASO DE INDIOS	RAWSON	RIO SENGUERR	SARMIENTO	TEHUELCHES	TELSEN
CHUBUT								
TOTAL	688	260	498	16 488	1 230	1 693	1 143	472
SERVICIO SANITARIO								
RETRETE CON DESCARGA DE AGUA								
DESAGUE A RED PUBLICA				5 619				
OTRO SIST. DE DESAGUE	153	82	159	6 978	543	1 066	464	144
RETRETE SIN DESCARGA DE AGUA	446	158	302	3 249	606	562	612	292
NO TIENE RETRETE	89	20	37	642	81	65	67	36
DUCHA O BAÑERA								
AGUA CALIENTE Y FRIA	117	55	83	9 096	416	759	400	80
AGUA FRIA SOLAMENTE	18	32	39	2 157	92	259	59	52
NO TIENE DUCHA O BAÑERA	553	173	376	5 235	722	675	684	340
URBANO								
				15 781		1 324		
SERVICIO SANITARIO								
RETRETE CON DESCARGA DE AGUA								
DESAGUE A RED PUBLICA				5 619				
OTRO SIST. DE DESAGUE				6 558		948		
RETRETE SIN DESCARGA DE AGUA				3 016		337		
NO TIENE RETRETE				588		39		
DUCHA O BAÑERA								
AGUA CALIENTE Y FRIA				8 793		687		
AGUA FRIA SOLAMENTE				2 058		234		
NO TIENE DUCHA O BAÑERA				4 930		403		
RURAL								
	688	260	498	707	1 230	369	1 143	472
SERVICIO SANITARIO								
RETRETE CON DESCARGA DE AGUA								
DESAGUE A RED PUBLICA								
OTRO SIST. DE DESAGUE	153	82	159	420	543	118	464	144
RETRETE SIN DESCARGA DE AGUA	446	158	302	233	606	225	612	292
NO TIENE RETRETE	89	20	37	54	81	26	67	36
DUCHA O BAÑERA								
AGUA CALIENTE Y FRIA	117	55	83	303	416	72	400	80
AGUA FRIA SOLAMENTE	18	32	39	99	92	25	59	52
NO TIENE DUCHA O BAÑERA	553	173	376	305	722	272	684	340

VIVIENDAS PARTICULARES OCUPADAS, POR DEPARTAMENTO. TOTAL-URBANO-RURAL.
CUADRO 20: SERVICIO SANITARIO Y DISPONIBILIDAD DE DUCHA O BAÑERA.

SERVICIO SANITARIO DUCHA O BAÑERA	TOTAL	DEPARTAMENTOS						
		COLON	CONCORDIA	DIAMANTE	FEDERACION	FEDERAL	FELICIANO	GUALEGUAY
ENTRE RIOS								
TOTAL	219 880	12 651	27 820	9 315	9 474	4 651	2 509	10 012
SERVICIO SANITARIO								
RETRETE CON DESCARGA DE AGUA								
DESAGUE A RED PUBLICA	52 364	282	8 298	1 510	2 288	583		2 842
OTRO SIST. DE DESAGUE	89 454	6 904	10 957	3 891	3 435	1 348	877	4 024
RETRETE SIN DESCARGA DE AGUA	63 786	4 787	6 653	3 146	2 860	2 396	1 220	2 829
NO TIENE RETRETE	14 276	678	1 912	768	891	324	412	317
DUCHA O BAÑERA								
AGUA CALIENTE Y FRIA	78 633	4 588	9 303	2 781	3 004	468	354	3 390
AGUA FRIA SOLAMENTE	55 467	2 955	7 461	2 815	3 117	1 240	432	2 482
NO TIENE DUCHA O BAÑERA	85 780	5 108	11 056	3 719	3 353	2 943	1 723	4 140
URBANO	152 687	7 258	21 290	5 597	5 915	2 140	1 093	7 067
SERVICIO SANITARIO								
RETRETE CON DESCARGA DE AGUA								
DESAGUE A RED PUBLICA	52 364	282	8 298	1 510	2 288	583		2 842
OTRO SIST. DE DESAGUE	62 646	4 787	7 919	2 422	1 866	569	592	2 878
RETRETE SIN DESCARGA DE AGUA	30 974	1 952	3 997	1 469	1 458	827	392	1 221
NO TIENE RETRETE	6 703	237	1 076	196	303	161	109	126
DUCHA O BAÑERA								
AGUA CALIENTE Y FRIA	65 787	3 349	8 087	2 045	2 225	288	265	2 974
AGUA FRIA SOLAMENTE	41 021	1 641	6 139	1 820	1 927	721	262	2 056
NO TIENE DUCHA O BAÑERA	45 879	2 268	7 064	1 732	1 763	1 131	566	2 037
RURAL	67 193	5 393	6 530	3 718	3 559	2 511	1 416	2 945
SERVICIO SANITARIO								
RETRETE CON DESCARGA DE AGUA								
DESAGUE A RED PUBLICA								
OTRO SIST. DE DESAGUE	26 808	2 117	3 038	1 469	1 569	779	285	1 146
RETRETE SIN DESCARGA DE AGUA	32 812	2 835	2 656	1 677	1 402	1 569	828	1 608
NO TIENE RETRETE	7 573	441	836	572	588	163	303	191
DUCHA O BAÑERA								
AGUA CALIENTE Y FRIA	12 846	1 239	1 216	736	779	180	89	416
AGUA FRIA SOLAMENTE	14 446	1 314	1 322	995	1 190	519	170	426
NO TIENE DUCHA O BAÑERA	39 901	2 840	3 992	1 987	1 590	1 812	1 157	2 103

VIVIENDAS PARTICULARES OCUPADAS, POR DEPARTAMENTO. TOTAL-URBANO-RURAL. CUADRO 20: SERVICIO SANITARIO Y DISPONIBILIDAD DE DUCHA O BAÑERA

SERVICIO SANITARIO DUCHA O BAÑERA	DEPARTAMENTOS							
	GUALE-GUAYCHU	LA PAZ	NOGOYA	PARANA	TALA	URUGUAY	VICTORIA	VILLAGUAY
ENTRE RIOS								
TOTAL	22 484	12 698	9 248	54 593	6 216	20 306	7 480	10 423
SERVICIO SANITARIO								
RETRETE CON DESCARGA DE AGUA								
DESAGUE A RED PUBLICA	5 761	2 004	1 198	16 347	1 365	6 120	2 008	1 758
OTRO SIST. DE DESAGUE	10 179	4 428	3 508	25 516	1 896	7 609	2 044	2 838
RETRETE SIN DESCARGA DE AGUA	5 473	4 501	3 593	10 414	2 302	5 552	2 943	5 117
NO TIENE RETRETE	1 071	1 765	949	2 316	653	1 025	485	710
DUCHA O BAÑERA								
AGUA CALIENTE Y FRIA	7 730	3 122	2 250	26 383	1 946	8 229	2 369	2 716
AGUA FRIA SOLAMENTE	6 030	2 844	2 124	14 556	1 321	4 829	1 475	1 786
NO TIENE DUCHA O BAÑERA	8 724	6 732	4 874	13 654	2 949	7 248	3 636	5 921
URBANO	15 524	7 700	4 875	46 897	3 475	13 951	5 092	4 813
SERVICIO SANITARIO								
RETRETE CON DESCARGA DE AGUA								
DESAGUE A RED PUBLICA	5 761	2 004	1 198	16 347	1 365	6 120	2 008	1 758
OTRO SIST. DE DESAGUE	6 435	2 915	1 702	22 356	914	4 794	1 181	1 316
RETRETE SIN DESCARGA DE AGUA	2 811	1 998	1 470	6 644	843	2 613	1 716	1 563
NO TIENE RETRETE	517	783	505	1 550	353	424	187	176
DUCHA O BAÑERA								
AGUA CALIENTE Y FRIA	6 038	2 559	1 102	24 840	1 338	6 755	1 906	2 016
AGUA FRIA SOLAMENTE	4 549	1 814	1 428	12 370	879	3 297	1 196	922
NO TIENE DUCHA O BAÑERA	4 937	3 327	2 345	9 687	1 258	3 899	1 990	1 875
RURAL	6 960	4 998	4 373	7 696	2 741	6 355	2 338	5 610
SERVICIO SANITARIO								
RETRETE CON DESCARGA DE AGUA								
DESAGUE A RED PUBLICA								
OTRO SIST. DE DESAGUE	3 744	1 513	1 806	3 160	982	2 815	863	1 522
RETRETE SIN DESCARGA DE AGUA	2 662	2 503	2 123	3 770	1 459	2 939	1 227	3 554
NO TIENE RETRETE	554	982	444	766	300	601	298	534
DUCHA O BAÑERA								
AGUA CALIENTE Y FRIA	1 692	563	1 148	1 543	608	1 474	463	700
AGUA FRIA SOLAMENTE	1 481	1 030	696	2 186	442	1 532	279	864
NO TIENE DUCHA O BAÑERA	3 787	3 405	2 529	3 967	1 691	3 349	1 646	4 046

VIVIENDAS PARTICULARES OCUPADAS, POR DEPARTAMENTO. TOTAL-URBANO-RURAL.
CUADRO 20: SERVICIO SANITARIO Y DISPONIBILIDAD DE DUCHA O BAÑERA.

SERVICIO SANITARIO DUCHA O BAÑERA	TOTAL	DEPARTAMENTOS					
		BERMEJO	FORMOSA	LAISHI	MATACOS	PATIÑO	PILAGAS
FORMOSA							
TOTAL	61 373	1 534	21 546	2 384	1 031	10 546	2 860
SERVICIO SANITARIO							
RETRETE CON DESCARGA DE AGUA							
DESAGUE A RED PUBLICA	5 915		5 732				
OTRO SIST. DE DESAGUE	14 014	88	6 612	398	181	1 452	198
RETRETE SIN DESCARGA DE AGUA	33 173	668	8 243	1 740	435	6 186	2 430
NO TIENE RETRETE	8 271	778	959	246	415	2 908	232
DUCHA O BAÑERA							
AGUA CALIENTE Y FRIA	7 393	7	5 198	76	40	464	43
AGUA FRIA SOLAMENTE	9 128	63	4 586	219	102	1 039	131
NO TIENE DUCHA O BAÑERA	44 852	1 464	11 762	2 089	889	9 043	2 686
URBANO	34 735		19 181		827	4 578	438
SERVICIO SANITARIO							
RETRETE CON DESCARGA DE AGUA							
DESAGUE A RED PUBLICA	5 915		5 732				
OTRO SIST. DE DESAGUE	11 796		6 305		180	1 172	68
RETRETE SIN DESCARGA DE AGUA	15 099		6 579		373	2 836	347
NO TIENE RETRETE	1 925		565		274	570	23
DUCHA O BAÑERA							
AGUA CALIENTE Y FRIA	6 970		5 146		40	400	23
AGUA FRIA SOLAMENTE	7 704		4 406		101	829	46
NO TIENE DUCHA O BAÑERA	20 061		9 629		686	3 349	369
RURAL	26 638	1 534	2 365	2 384	204	5 968	2 422
SERVICIO SANITARIO							
RETRETE CON DESCARGA DE AGUA							
DESAGUE A RED PUBLICA							
OTRO SIST. DE DESAGUE	2 218	88	307	398	1	280	130
RETRETE SIN DESCARGA DE AGUA	18 074	668	1 664	1 740	62	3 350	2 083
NO TIENE RETRETE	6 346	778	394	246	141	2 338	209
DUCHA O BAÑERA							
AGUA CALIENTE Y FRIA	423	7	52	76		64	20
AGUA FRIA SOLAMENTE	1 424	63	180	219	1	210	85
NO TIENE DUCHA O BAÑERA	24 791	1 464	2 133	2 089	203	5 694	2 317

VIVIENDAS PARTICULARES OCUPADAS, POR DEPARTAMENTO. TOTAL-URBANO-RURAL.
CUADRO 20: SERVICIO SANITARIO Y DISPONIBILIDAD DE DUCHA O BAÑERA.

SERVICIO SANITARIO DUCHA O BAÑERA	DEPARTAMENTOS		
	PILCOMAYO	PIRANE	RAMON LISTA
FORMOSA			
TOTAL	10 305	10 611	556
SERVICIO SANITARIO			
RETRETE CON DESCARGA DE AGUA			
DESAGUE A RED PUBLICA	183		
OTRO SIST. DE DESAGUE	3 303	1 770	12
RETRETE SIN DESCARGA DE AGUA	6 121	7 283	67
NO TIENE RETRETE	698	1 558	477
DUCHA O BAÑERA			
AGUA CALIENTE Y FRIA	705	854	6
AGUA FRIA SOLAMENTE	1 848	1 131	9
NO TIENE DUCHA O BAÑERA	7 752	8 626	541
URBANO	5 172	4 539	
SERVICIO SANITARIO			
RETRETE CON DESCARGA DE AGUA			
DESAGUE A RED PUBLICA	183		
OTRO SIST. DE DESAGUE	2 711	1 360	
RETRETE SIN DESCARGA DE AGUA	2 054	2 910	
NO TIENE RETRETE	224	269	
DUCHA O BAÑERA			
AGUA CALIENTE Y FRIA	630	731	
AGUA FRIA SOLAMENTE	1 548	774	
NO TIENE DUCHA O BAÑERA	2 994	3 034	
RURAL	5 133	6 072	556
SERVICIO SANITARIO			
RETRETE CON DESCARGA DE AGUA			
DESAGUE A RED PUBLICA			
OTRO SIST. DE DESAGUE	592	410	12
RETRETE SIN DESCARGA DE AGUA	4 067	4 373	67
NO TIENE RETRETE	474	1 289	477
DUCHA O BAÑERA			
AGUA CALIENTE Y FRIA	75	123	6
AGUA FRIA SOLAMENTE	300	357	9
NO TIENE DUCHA O BAÑERA	4 758	5 592	541

VIVIENDAS PARTICULARES OCUPADAS, POR DEPARTAMENTO. TOTAL-URBANO-RURAL.
CUADRO 20: SERVICIO SANITARIO Y DISPONIBILIDAD DE DUCHA O BAÑERA.

SERVICIO SANITARIO DUCHA O BAÑERA	TOTAL	DEPARTAMENTOS						
		CAPITAL	COCHINOCA	EL CARMEN	HUMAHUACA	LEDESMA	RINCONADA	SAN ANTONIO
JUJUY								
TOTAL	86 266	33 863	1 841	9 478	3 743	12 505	900	707
SERVICIO SANITARIO								
RETRETE CON DESCARGA DE AGUA								
DESAGUE A RED PUBLICA	17 978	9 528	9	661	27	5 093		
OTRO SIST. DE DESAGUE	27 207	12 234	107	3 263	1 830	3 632	57	116
RETRETE SIN DESCARGA DE AGUA	28 428	8 443	1 288	3 467	1 443	2 812	451	211
NO TIENE RETRETE	12 653	3 658	437	2 087	443	968	392	380
DUCHA O BAÑERA								
AGUA CALIENTE Y FRIA	19 675	11 292	83	1 530	1 474	2 263	43	61
AGUA FRIA SOLAMENTE	19 828	7 534	14	1 645	223	5 924	10	31
NO TIENE DUCHA O BAÑERA	46 763	15 037	1 744	6 303	2 046	4 318	847	615
URBANO	61 186	30 774	735	4 753	2 260	10 136		
SERVICIO SANITARIO								
RETRETE CON DESCARGA DE AGUA								
DESAGUE A RED PUBLICA	17 910	9 528	9	661	27	5 093		
OTRO SIST. DE DESAGUE	21 569	11 122	86	2 210	1 685	2 125		
RETRETE SIN DESCARGA DE AGUA	16 583	7 289	630	1 334	426	2 345		
NO TIENE RETRETE	5 124	2 835	10	528	122	573		
DUCHA O BAÑERA								
AGUA CALIENTE Y FRIA	18 077	10 824	77	1 155	1 420	2 169		
AGUA FRIA SOLAMENTE	17 240	7 145	7	1 322	192	4 879		
NO TIENE DUCHA O BAÑERA	25 869	12 805	651	2 276	648	3 088		
RURAL	25 080	3 089	1 106	4 725	1 483	2 369	900	707
SERVICIO SANITARIO								
RETRETE CON DESCARGA DE AGUA								
DESAGUE A RED PUBLICA	68							
OTRO SIST. DE DESAGUE	5 638	1 112	21	1 053	145	1 507	57	116
RETRETE SIN DESCARGA DE AGUA	11 845	1 154	658	2 113	1 017	467	451	211
NO TIENE RETRETE	7 529	823	427	1 539	321	395	392	380
DUCHA O BAÑERA								
AGUA CALIENTE Y FRIA	1 598	468	6	375	54	94	43	61
AGUA FRIA SOLAMENTE	2 588	389	7	323	31	1 045	10	31
NO TIENE DUCHA O BAÑERA	20 894	2 232	1 093	4 027	1 398	1 230	847	615

VIVIENDAS PARTICULARES OCUPADAS, POR DEPARTAMENTO. TOTAL-URBANO-RURAL.
CUADRO 20: SERVICIO SANITARIO Y DISPONIBILIDAD DE DUCHA O BAÑERA.

SERVICIO SANITARIO DUCHA O BAÑERA	DEPARTAMENTOS							
	SAN PEDRO	SANTA BARBARA	SANTA CATALINA	SUSQUES	TILCARA	TUMBAYA	VALLE GRANDE	YAVI
JUJUY								
TOTAL	12 156	3 858	788	449	1 575	948	487	2 968
SERVICIO SANITARIO								
RETRETE CON DESCARGA DE AGUA								
DESAGUE A RED PUBLICA	2 044					68		548
OTRO SIST. DE DESAGUE	3 361	1 385	53	17	481	221	3	447
RETRETE SIN DESCARGA DE AGUA	5 271	1 145	489	272	930	502	262	1 442
NO TIENE RETRETE	1 480	1 328	246	160	164	157	222	531
DUCHA O BAÑERA								
AGUA CALIENTE Y FRIA	2 006	123	11	4	201	116	1	467
AGUA FRIA SOLAMENTE	2 900	1 147	6	1	138	83	9	163
NO TIENE DUCHA O BAÑERA	7 250	2 588	771	444	1 236	749	477	2 338
URBANO								
	9 143	1 650						1 735
SERVICIO SANITARIO								
RETRETE CON DESCARGA DE AGUA								
DESAGUE A RED PUBLICA	2 044							548
OTRO SIST. DE DESAGUE	2 894	1 079						368
RETRETE SIN DESCARGA DE AGUA	3 417	421						701
NO TIENE RETRETE	788	150						118
DUCHA O BAÑERA								
AGUA CALIENTE Y FRIA	1 925	48						459
AGUA FRIA SOLAMENTE	2 543	999						153
NO TIENE DUCHA O BAÑERA	4 675	603						1 123
RURAL								
	3 013	2 208	788	449	1 575	948	487	1 233
SERVICIO SANITARIO								
RETRETE CON DESCARGA DE AGUA								
DESAGUE A RED PUBLICA						68		
OTRO SIST. DE DESAGUE	467	306	53	17	481	221	3	79
RETRETE SIN DESCARGA DE AGUA	1 854	724	489	272	930	502	262	741
NO TIENE RETRETE	692	1 178	246	160	164	157	222	413
DUCHA O BAÑERA								
AGUA CALIENTE Y FRIA	81	75	11	4	201	116	1	8
AGUA FRIA SOLAMENTE	357	148	6	1	138	83	9	10
NO TIENE DUCHA O BAÑERA	2 575	1 985	771	444	1 236	749	477	1 215

VIVIENDAS PARTICULARES OCUPADAS, POR DEPARTAMENTO. TOTAL-URBANO-RURAL.
CUADRO 20: SERVICIO SANITARIO Y DISPONIBILIDAD DE DUCHA O BAÑERA.

SERVICIO SANITARIO DUCHA O BAÑERA	TOTAL	DEPARTAMENTOS						
		ATREUCO	CALEU CALEU	CAPITAL	CATRILO	CONHELO	CURACO	CHALILEO
LA PAMPA								
TOTAL	56 705	2 490	488	14 142	1 544	3 392	216	397
SERVICIO SANITARIO								
RETRETE CON DESCARGA DE AGUA								
DESAGUE A RED PUBLICA	8 546			4 676				
OTRO SIST. DE DESAGUE	34 578	1 984	283	7 394	1 223	2 425	54	135
RETRETE SIN DESCARGA DE AGUA	10 981	422	164	1 820	272	797	59	176
NO TIENE RETRETE	2 600	84	41	252	49	170	103	86
DUCHA O BAÑERA								
AGUA CALIENTE Y FRIA	29 619	1 324	125	8 467	777	1 730	19	82
AGUA FRIA SOLAMENTE	13 782	658	149	3 417	431	786	33	71
NO TIENE DUCHA O BAÑERA	13 304	508	214	2 258	336	876	164	244
URBANO	36 429	755		13 347	569	1 588		
SERVICIO SANITARIO								
RETRETE CON DESCARGA DE AGUA								
DESAGUE A RED PUBLICA	8 546			4 676				
OTRO SIST. DE DESAGUE	21 851	660		6 909	482	1 258		
RETRETE SIN DESCARGA DE AGUA	5 248	85		1 555	74	292		
NO TIENE RETRETE	784	10		207	13	38		
DUCHA O BAÑERA								
AGUA CALIENTE Y FRIA	21 255	445		8 184	332	867		
AGUA FRIA SOLAMENTE	8 921	208		3 192	143	394		
NO TIENE DUCHA O BAÑERA	6 253	102		1 971	94	327		
RURAL	20 276	1 735	488	795	975	1 804	216	397
SERVICIO SANITARIO								
RETRETE CON DESCARGA DE AGUA								
DESAGUE A RED PUBLICA								
OTRO SIST. DE DESAGUE	12 727	1 324	283	485	741	1 167	54	135
RETRETE SIN DESCARGA DE AGUA	5 733	337	164	265	198	505	59	176
NO TIENE RETRETE	1 816	74	41	45	36	132	103	86
DUCHA O BAÑERA								
AGUA CALIENTE Y FRIA	8 364	879	125	283	445	863	19	82
AGUA FRIA SOLAMENTE	4 861	450	149	225	288	392	33	71
NO TIENE DUCHA O BAÑERA	7 051	406	214	287	242	549	164	244

VIVIENDAS PARTICULARES OCUPADAS, POR DEPARTAMENTO. TOTAL-URBANO-RURAL.
CUADRO 20: SERVICIO SANITARIO Y DISPONIBILIDAD DE DUCHA O BAÑERA.

SERVICIO SANITARIO DUCHA O BAÑERA	DEPARTAMENTOS							
	CHAPALEUFU	CHICAL CO	GUATRACHE	HUCAL	LOVENTUE	LIHUEL CALEL	LIMAY MAHUIDA	MARACO
LA PAMPA								
TOTAL	2 276	248	2 387	2 372	1 906	247	204	9 007
SERVICIO SANITARIO								
RETRETE CON DESCARGA DE AGUA								
DESAGUE A RED PUBLICA								3 870
OTRO SIST. DE DESAGUE	1 734	32	1 711	1 676	1 116	100	48	3 790
RETRETE SIN DESCARGA DE AGUA	496	40	550	617	674	90	68	1 154
NO TIENE RETRETE	46	176	126	79	116	57	88	193
DUCHA O BAÑERA								
AGUA CALIENTE Y FRIA	1 149	16	1 340	1 296	659	41	23	5 201
AGUA FRIA SOLAMENTE	619	22	432	462	453	80	20	2 408
NO TIENE DUCHA O BAÑERA	508	210	615	614	794	126	161	1 398
URBANO								
	1 042		774	641	1 000			8 306
SERVICIO SANITARIO								
RETRETE CON DESCARGA DE AGUA								
DESAGUE A RED PUBLICA								3 870
OTRO SIST. DE DESAGUE	911		603	482	623			3 334
RETRETE SIN DESCARGA DE AGUA	118		146	146	338			940
NO TIENE RETRETE	13		25	13	39			162
DUCHA O BAÑERA								
AGUA CALIENTE Y FRIA	644		493	380	386			4 947
AGUA FRIA SOLAMENTE	260		125	112	231			2 190
NO TIENE DUCHA O BAÑERA	138		156	149	383			1 169
RURAL								
	1 234	248	1 613	1 731	906	247	204	701
SERVICIO SANITARIO								
RETRETE CON DESCARGA DE AGUA								
DESAGUE A RED PUBLICA								
OTRO SIST. DE DESAGUE	823	32	1 108	1 194	493	100	48	456
RETRETE SIN DESCARGA DE AGUA	378	40	404	471	336	90	68	214
NO TIENE RETRETE	33	176	101	66	77	57	88	31
DUCHA O BAÑERA								
AGUA CALIENTE Y FRIA	505	16	847	916	273	41	23	254
AGUA FRIA SOLAMENTE	359	22	307	350	222	80	20	218
NO TIENE DUCHA O BAÑERA	370	210	459	465	411	126	161	229

VIVIENDAS PARTICULARES OCUPADAS, POR DEPARTAMENTO. TOTAL-URBANO-RURAL.
CUADRO 20: SERVICIO SANITARIO Y DISPONIBILIDAD DE DUCHA O BAÑERA.

SERVICIO SANITARIO DUCHA O BAÑERA	DEPARTAMENTOS						
	PUELEN	QUEMU QUEMU	RANCUL	REALICO	TOAY	TRENEL	UTRACAN
LA PAMPA							
TOTAL	1 129	2 330	2 465	3 513	1 408	1 544	3 000
SERVICIO SANITARIO							
RETRETE CON DESCARGA DE AGUA DESAGUE A RED PUBLICA OTRO SIST. DE DESAGUE	763	1 837	1 488	2 677	868	1 102	2 138
RETRETE SIN DESCARGA DE AGUA	182	426	730	724	422	385	713
NO TIENE RETRETE	184	67	247	112	118	57	149
DUCHA O BAÑERA							
AGUA CALIENTE Y FRIA	373	1 369	982	1 804	548	872	1 422
AGUA FRIA SOLAMENTE	359	507	535	979	308	319	734
NO TIENE DUCHA O BAÑERA	397	454	948	730	552	353	844
URBANO	625	1 530	628	2 172	788	617	2 047
SERVICIO SANITARIO							
RETRETE CON DESCARGA DE AGUA DESAGUE A RED PUBLICA OTRO SIST. DE DESAGUE	593	1 235	409	1 753	519	487	1 593
RETRETE SIN DESCARGA DE AGUA	23	262	175	351	233	118	392
NO TIENE RETRETE	9	33	44	68	36	12	62
DUCHA O BAÑERA							
AGUA CALIENTE Y FRIA	297	958	284	1 228	383	370	1 057
AGUA FRIA SOLAMENTE	275	299	122	572	133	129	536
NO TIENE DUCHA O BAÑERA	53	273	222	372	272	118	454
RURAL	504	800	1 837	1 341	620	927	953
SERVICIO SANITARIO							
RETRETE CON DESCARGA DE AGUA DESAGUE A RED PUBLICA OTRO SIST. DE DESAGUE	170	602	1 079	924	349	615	545
RETRETE SIN DESCARGA DE AGUA	159	164	555	373	189	267	321
NO TIENE RETRETE	175	34	203	44	82	45	87
DUCHA O BAÑERA							
AGUA CALIENTE Y FRIA	76	411	698	576	165	502	365
AGUA FRIA SOLAMENTE	84	208	413	407	175	190	198
NO TIENE DUCHA O BAÑERA	344	181	726	358	280	235	390

VIVIENDAS PARTICULARES OCUPADAS, POR DEPARTAMENTO. TOTAL-URBANO-RURAL.
CUADRO 20: SERVICIO SANITARIO Y DISPONIBILIDAD DE DUCHA O BAÑERA.

SERVICIO SANITARIO DUCHA O BAÑERA	TOTAL	DEPARTAMENTOS					
		ARAUCO	CAPITAL	CASTRO BARROS	CHILECITO	FAMATINA	GENERAL ANGEL V. PEÑALOZA
LA RIOJA							
TOTAL	34 853	1 893	14 326	782	5 043	1 143	565
SERVICIO SANITARIO							
RETRETE CON DESCARGA DE AGUA							
DESAGUE A RED PUBLICA	4 092		4 092				
OTRO SIST. DE DESAGUE	15 919	1 094	7 146	505	3 127	347	128
RETRETE SIN DESCARGA DE AGUA	9 585	650	2 463	173	1 422	635	106
NO TIENE RETRETE	5 257	149	625	104	494	161	331
DUCHA O BAÑERA							
AGUA CALIENTE Y FRIA	11 973	572	7 148	314	1 939	192	34
AGUA FRIA SOLAMENTE	8 032	573	3 832	227	1 106	146	100
NO TIENE DUCHA O BAÑERA	14 848	748	3 346	241	1 998	805	431
URBANO	20 953	1 071	13 786		3 260		
SERVICIO SANITARIO							
RETRETE CON DESCARGA DE AGUA							
DESAGUE A RED PUBLICA	4 092		4 092				
OTRO SIST. DE DESAGUE	11 833	736	7 077		2 383		
RETRETE SIN DESCARGA DE AGUA	4 216	258	2 248		712		
NO TIENE RETRETE	812	77	369		165		
DUCHA O BAÑERA							
AGUA CALIENTE Y FRIA	10 072	397	7 132		1 584		
AGUA FRIA SOLAMENTE	5 555	354	3 780		716		
NO TIENE DUCHA O BAÑERA	5 326	320	2 874		960		
RURAL	13 900	822	540	782	1 783	1 143	565
SERVICIO SANITARIO							
RETRETE CON DESCARGA DE AGUA							
DESAGUE A RED PUBLICA							
OTRO SIST. DE DESAGUE	4 086	358	69	505	744	347	128
RETRETE SIN DESCARGA DE AGUA	5 369	392	215	173	710	635	106
NO TIENE RETRETE	4 445	72	256	104	329	161	331
DUCHA O BAÑERA							
AGUA CALIENTE Y FRIA	1 901	175	16	314	355	192	34
AGUA FRIA SOLAMENTE	2 477	219	52	227	390	146	100
NO TIENE DUCHA O BAÑERA	9 522	428	472	241	1 038	805	431

VIVIENDAS PARTICULARES OCUPADAS, POR DEPARTAMENTO. TOTAL-URBANO-RURAL.
CUADRO 20: SERVICIO SANITARIO Y DISPONIBILIDAD DE DUCHA O BAÑERA.

SERVICIO SANITARIO DUCHA O BAÑERA	DEPARTAMENTOS						
	GENERAL BELGRANO	GENERAL JUAN F. QUIROGA	GENERAL LA MADRID	GENERAL LAVALLE	GENERAL OCAMPO	GENERAL SAN MARTIN	GENERAL SARMIENTO
LA RIOJA							
TOTAL	1 129	722	228	1 537	1 220	755	490
SERVICIO SANITARIO							
RETRETE CON DESCARGA DE AGUA							
DESAGUE A RED PUBLICA							
OTRO SIST. DE DESAGUE	360	88	42	563	368	125	123
RETRETE SIN DESCARGA DE AGUA	361	142	160	638	531	206	293
NO TIENE RETRETE	408	492	26	336	321	424	74
DUCHA O BAÑERA							
AGUA CALIENTE Y FRIA	157	35	22	302	155	38	93
AGUA FRIA SOLAMENTE	190	57	35	307	288	104	61
NO TIENE DUCHA O BAÑERA	782	630	171	928	777	613	336
URBANO							
				455			
SERVICIO SANITARIO							
RETRETE CON DESCARGA DE AGUA							
DESAGUE A RED PUBLICA							
OTRO SIST. DE DESAGUE				326			
RETRETE SIN DESCARGA DE AGUA				107			
NO TIENE RETRETE				22			
DUCHA O BAÑERA							
AGUA CALIENTE Y FRIA				190			
AGUA FRIA SOLAMENTE				136			
NO TIENE DUCHA O BAÑERA				129			
RURAL							
	1 129	722	228	1 082	1 220	755	490
SERVICIO SANITARIO							
RETRETE CON DESCARGA DE AGUA							
DESAGUE A RED PUBLICA							
OTRO SIST. DE DESAGUE	360	88	42	237	368	125	123
RETRETE SIN DESCARGA DE AGUA	361	142	160	531	531	206	293
NO TIENE RETRETE	408	492	26	314	321	424	74
DUCHA O BAÑERA							
AGUA CALIENTE Y FRIA	157	35	22	112	155	38	93
AGUA FRIA SOLAMENTE	190	57	35	171	288	104	61
NO TIENE DUCHA O BAÑERA	782	630	171	799	777	613	336

VIVIENDAS PARTICULARES OCUPADAS, POR DEPARTAMENTO. TOTAL-URBANO-RURAL.
CUADRO 20: SERVICIO SANITARIO Y DISPONIBILIDAD DE DUCHA O BAÑERA.

SERVICIO SANITARIO DUCHA O BAÑERA	DEPARTAMENTOS				
	GOBERNADOR GORDILLO	INDEPEN-DENCIA	ROSARIO VERA PEÑALOZA	SANAGASTA	SAN BLAS DE LOS SAUCES
LA RIOJA					
TOTAL	1 807	391	1 842	303	677
SERVICIO SANITARIO					
RETRETE CON DESCARGA DE AGUA DESAGUE A RED PUBLICA OTRO SIST. DE DESAGUE	805	91	621	178	208
RETRETE SIN DESCARGA DE AGUA	648	172	586	100	299
NO TIENE RETRETE	354	128	635	25	170
DUCHA O BAÑERA					
AGUA CALIENTE Y FRIA	464	22	335	71	80
AGUA FRIA SOLAMENTE	360	88	324	94	140
NO TIENE DUCHA O BAÑERA	983	281	1 183	138	457
URBANO					
	1 347		1 034		
SERVICIO SANITARIO					
RETRETE CON DESCARGA DE AGUA DESAGUE A RED PUBLICA OTRO SIST. DE DESAGUE	768		543		
RETRETE SIN DESCARGA DE AGUA	519		372		
NO TIENE RETRETE	60		119		
DUCHA O BAÑERA					
AGUA CALIENTE Y FRIA	457		312		
AGUA FRIA SOLAMENTE	331		238		
NO TIENE DUCHA O BAÑERA	559		484		
RURAL					
	460	391	808	303	677
SERVICIO SANITARIO					
RETRETE CON DESCARGA DE AGUA DESAGUE A RED PUBLICA OTRO SIST. DE DESAGUE	37	91	78	178	208
RETRETE SIN DESCARGA DE AGUA	129	172	214	100	299
NO TIENE RETRETE	294	128	516	25	170
DUCHA O BAÑERA					
AGUA CALIENTE Y FRIA	7	22	23	71	80
AGUA FRIA SOLAMENTE	29	88	86	94	140
NO TIENE DUCHA O BAÑERA	424	281	699	138	457

VIVIENDAS PARTICULARES OCUPADAS, POR DEPARTAMENTO. TOTAL-URBANO-RURAL. CUADRO 20: SERVICIO SANITARIO Y DISPONIBILIDAD DE DUCHA O BAÑERA.

SERVICIO SANITARIO DUCHA O BAÑERA	TOTAL	DEPARTAMENTOS					
		CAPITAL	GENERAL ALVEAR	GODOY CRUZ	GUAYMALLEN	JUNIN	LA PAZ
MENDOZA							
TOTAL	274 527	30 025	10 745	33 345	41 575	5 830	1 626
SERVICIO SANITARIO							
RETRETE CON DESCARGA DE AGUA							
DESAGUE A RED PUBLICA	87 827	26 422	1 541	19 780	11 548	397	
OTRO SIST. DE DESAGUE	132 317	2 432	4 918	12 340	25 668	3 707	831
RETRETE SIN DESCARGA DE AGUA	39 131	932	3 331	1 031	3 371	1 262	530
NO TIENE RETRETE	15 252	239	955	194	938	464	265
DUCHA O BAÑERA							
AGUA CALIENTE Y FRIA	177 623	27 133	4 682	27 870	30 126	3 049	538
AGUA FRIA SOLAMENTE	29 507	1 332	1 593	3 142	4 546	835	264
NO TIENE DUCHA O BAÑERA	67 397	1 560	4 470	2 333	6 903	1 946	824
URBANO	194 338	30 025	6 446	33 345	37 933	1 705	1 035
SERVICIO SANITARIO							
RETRETE CON DESCARGA DE AGUA							
DESAGUE A RED PUBLICA	87 717	26 422	1 541	19 780	11 548	397	
OTRO SIST. DE DESAGUE	89 897	2 432	3 293	12 340	23 605	1 146	711
RETRETE SIN DESCARGA DE AGUA	13 585	932	1 336	1 031	2 224	140	256
NO TIENE RETRETE	3 139	239	276	194	556	22	68
DUCHA O BAÑERA							
AGUA CALIENTE Y FRIA	148 490	27 133	3 629	27 870	28 741	1 220	473
AGUA FRIA SOLAMENTE	20 244	1 332	1 024	3 142	4 088	244	184
NO TIENE DUCHA O BAÑERA	25 604	1 560	1 793	2 333	5 104	241	378
RURAL	80 189		4 299		3 642	4 125	591
SERVICIO SANITARIO							
RETRETE CON DESCARGA DE AGUA							
DESAGUE A RED PUBLICA	110						
OTRO SIST. DE DESAGUE	42 420		1 625		2 063	2 561	120
RETRETE SIN DESCARGA DE AGUA	25 546		1 995		1 147	1 122	274
NO TIENE RETRETE	12 113		679		432	442	197
DUCHA O BAÑERA							
AGUA CALIENTE Y FRIA	29 133		1 053		1 385	1 829	65
AGUA FRIA SOLAMENTE	9 263		569		458	591	80
NO TIENE DUCHA O BAÑERA	41 793		2 677		1 799	1 705	446

VIVIENDAS PARTICULARES OCUPADAS, POR DEPARTAMENTO. TOTAL-URBANO-RURAL.
CUADRO 20: SERVICIO SANITARIO Y DISPONIBILIDAD DE DUCHA O BAÑERA.

SERVICIO SANITARIO DUCHA O BAÑERA	DEPARTAMENTOS						
	LAS HERAS	LAVALLE	LUJAN DE CUYO	MAIPU	MALARGUE	RIVADAVIA	SAN CARLOS
MENDOZA							
TOTAL	25 789	5 062	13 314	21 018	3 422	9 623	4 837
SERVICIO SANITARIO							
RETRETE CON DESCARGA DE AGUA							
DESAGUE A RED PUBLICA	8 972		4 250	4 550		1 207	
OTRO SIST. DE DESAGUE	13 166	2 361	6 683	12 719	1 652	5 704	3 220
RETRETE SIN DESCARGA DE AGUA	2 685	1 408	1 496	2 616	965	1 959	1 163
NO TIENE RETRETE	966	1 293	865	1 133	805	753	454
DUCHA O BAÑERA							
AGUA CALIENTE Y FRIA	16 378	1 563	9 163	13 099	1 193	5 288	2 546
AGUA FRIA SOLAMENTE	3 645	587	1 129	2 402	264	1 317	417
NO TIENE DUCHA O BAÑERA	5 766	2 912	3 022	5 517	1 965	3 018	1 874
URBANO	22 142	711	7 920	11 029	2 129	3 458	806
SERVICIO SANITARIO							
RETRETE CON DESCARGA DE AGUA							
DESAGUE A RED PUBLICA	8 972		4 250	4 550		1 097	
OTRO SIST. DE DESAGUE	11 052	604	3 160	5 905	1 443	2 153	768
RETRETE SIN DESCARGA DE AGUA	1 618	80	414	464	597	160	31
NO TIENE RETRETE	500	27	96	110	89	48	7
DUCHA O BAÑERA							
AGUA CALIENTE Y FRIA	15 270	449	6 735	8 261	1 062	2 665	630
AGUA FRIA SOLAMENTE	3 171	137	469	1 296	214	411	91
NO TIENE DUCHA O BAÑERA	3 701	125	716	1 472	853	382	85
RURAL	3 647	4 351	5 394	9 989	1 293	6 165	4 031
SERVICIO SANITARIO							
RETRETE CON DESCARGA DE AGUA							
DESAGUE A RED PUBLICA						110	
OTRO SIST. DE DESAGUE	2 114	1 757	3 523	6 814	209	3 551	2 452
RETRETE SIN DESCARGA DE AGUA	1 067	1 328	1 082	2 152	368	1 799	1 132
NO TIENE RETRETE	466	1 266	789	1 023	716	705	447
DUCHA O BAÑERA							
AGUA CALIENTE Y FRIA	1 108	1 114	2 428	4 838	131	2 623	1 916
AGUA FRIA SOLAMENTE	474	450	660	1 106	50	906	326
NO TIENE DUCHA O BAÑERA	2 065	2 787	2 306	4 045	1 112	2 636	1 789

VIVIENDAS PARTICULARES OCUPADAS, POR DEPARTAMENTO. TOTAL-URBANO-RURAL.
CUADRO 20: SERVICIO SANITARIO Y DISPONIBILIDAD DE DUCHA O BAÑERA.

SERVICIO SANITARIO DUCHA O BAÑERA	DEPARTAMENTOS				
	SAN MARTIN	SAN RAFAEL	SANTA ROSA	TUNUYAN	TUPUNGATO
MENDOZA					
TOTAL	19 912	35 229	3 194	6 463	3 518
SERVICIO SANITARIO					
RETRETE CON DESCARGA DE AGUA					
DESAGUE A RED PUBLICA	5 244	3 214		702	
OTRO SIST. DE DESAGUE	9 391	19 668	1 816	3 743	2 298
RETRETE SIN DESCARGA DE AGUA	3 997	9 198	1 033	1 436	718
NO TIENE RETRETE	1 280	3 149	345	582	502
DUCHA O BAÑERA					
AGUA CALIENTE Y FRIA	11 126	17 559	1 252	3 387	1 671
AGUA FRIA SOLAMENTE	2 669	3 906	429	654	376
NO TIENE DUCHA O BAÑERA	6 117	13 764	1 513	2 422	1 471
URBANO	10 706	20 279		3 377	1 292
SERVICIO SANITARIO					
RETRETE CON DESCARGA DE AGUA					
DESAGUE A RED PUBLICA	5 244	3 214		702	
OTRO SIST. DE DESAGUE	4 410	13 639		2 125	1 111
RETRETE SIN DESCARGA DE AGUA	877	2 817		469	139
NO TIENE RETRETE	175	609		81	42
DUCHA O BAÑERA					
AGUA CALIENTE Y FRIA	7 803	13 523		2 183	843
AGUA FRIA SOLAMENTE	1 337	2 489		414	201
NO TIENE DUCHA O BAÑERA	1 566	4 267		780	248
RURAL	9 206	14 950	3 194	3 086	2 226
SERVICIO SANITARIO					
RETRETE CON DESCARGA DE AGUA					
DESAGUE A RED PUBLICA					
OTRO SIST. DE DESAGUE	4 981	6 029	1 816	1 618	1 187
RETRETE SIN DESCARGA DE AGUA	3 120	6 381	1 033	967	579
NO TIENE RETRETE	1 105	2 540	345	501	460
DUCHA O BAÑERA					
AGUA CALIENTE Y FRIA	3 323	4 036	1 252	1 204	828
AGUA FRIA SOLAMENTE	1 332	1 417	429	240	175
NO TIENE DUCHA O BAÑERA	4 551	9 497	1 513	1 642	1 223

VIVIENDAS PARTICULARES OCUPADAS, POR DEPARTAMENTO. TOTAL-URBANO-RURAL.
CUADRO 20: SERVICIO SANITARIO Y DISPONIBILIDAD DE DUCHA O BAÑERA.

SERVICIO SANITARIO DUCHA O BAÑERA	TOTAL	DEPARTAMENTOS							
		APOSTOLES	CAINGUAS	CANDELARIA	CAPITAL	CONCEPCION	ELDORADO	GENERAL MANUEL BELGRANO	GUARANI
MISIONES									
TOTAL	129 028	5 237	7 917	2 384	34 596	1 674	8 676	2 407	5 681
SERVICIO SANITARIO									
RETRETE CON DESCARGA DE AGUA									
DESAGUE A RED PUBLICA	4 376				4 376				
OTRO SIST. DE DESAGUE	28 664	1 480	683	405	10 983	348	2 719	293	298
RETRETE SIN DESCARGA DE AGUA	78 072	2 972	5 499	1 535	17 950	909	5 358	1 535	3 380
NO TIENE RETRETE	17 916	785	1 735	444	1 287	417	599	579	2 003
DUCHA O BAÑERA									
AGUA CALIENTE Y FRIA	19 718	831	533	141	8 776	160	1 684	222	230
AGUA FRIA SOLAMENTE	16 802	755	649	193	6 212	215	1 364	186	316
NO TIENE DUCHA O BAÑERA	92 508	3 651	6 735	2 050	19 608	1 299	5 628	1 999	5 135
URBANO	67 867	2 984	1 416	918	33 031	695	5 332	484	1 136
SERVICIO SANITARIO									
RETRETE CON DESCARGA DE AGUA									
DESAGUE A RED PUBLICA	4 376				4 376				
OTRO SIST. DE DESAGUE	23 428	1 317	357	266	10 747	308	2 319	165	155
RETRETE SIN DESCARGA DE AGUA	36 832	1 456	980	591	16 806	360	2 828	295	845
NO TIENE RETRETE	3 231	211	79	61	1 102	27	185	24	136
DUCHA O BAÑERA									
AGUA CALIENTE Y FRIA	16 735	767	287	86	8 666	142	1 456	139	120
AGUA FRIA SOLAMENTE	12 168	629	223	124	6 064	166	1 019	47	113
NO TIENE DUCHA O BAÑERA	38 964	1 588	906	708	18 301	387	2 857	298	903
RURAL	61 161	2 253	6 501	1 466	1 565	979	3 344	1 923	4 545
SERVICIO SANITARIO									
RETRETE CON DESCARGA DE AGUA									
DESAGUE A RED PUBLICA									
OTRO SIST. DE DESAGUE	5 236	163	326	139	236	40	400	128	143
RETRETE SIN DESCARGA DE AGUA	41 240	1 516	4 519	944	1 144	549	2 530	1 240	2 535
NO TIENE RETRETE	14 685	574	1 656	383	185	390	414	555	1 867
DUCHA O BAÑERA									
AGUA CALIENTE Y FRIA	2 983	64	246	55	110	18	228	83	110
AGUA FRIA SOLAMENTE	4 634	126	426	69	148	49	345	139	203
NO TIENE DUCHA O BAÑERA	53 544	2 063	5 829	1 342	1 307	912	2 771	1 701	4 232

VIVIENDAS PARTICULARES OCUPADAS, POR DEPARTAMENTO. TOTAL-URBANO-RURAL. CUADRO 20: SERVICIO SANITARIO Y DISPONIBILIDAD DE DUCHA O BAÑERA.

SERVICIO SANITARIO DUCHA O BAÑERA	DEPARTAMENTOS								
	IGUAZU	LEANDRO N. ALEM	LDOR.GRL. SAN MARTIN	MONTE-CARLO	OBERA	SAN IGNACIO	SAN JAVIER	SAN PEDRO	25 DE MAYO
MISIONES									
TOTAL	7 076	7 111	6 347	5 480	16 229	8 308	3 015	2 698	4 192
SERVICIO SANITARIO									
RETRETE CON DESCARGA DE AGUA									
DESAGUE A RED PUBLICA									
OTRO SIST. DE DESAGUE	1 609	1 364	1 460	1 300	3 152	1 628	497	206	239
RETRETE SIN DESCARGA DE AGUA	4 640	4 161	4 242	3 786	10 413	5 336	1 584	1 808	2 964
NO TIENE RETRETE	827	1 586	645	394	2 664	1 344	934	684	939
DUCHA O BAÑERA									
AGUA CALIENTE Y FRIA	994	831	911	837	2 059	883	284	163	179
AGUA FRIA SOLAMENTE	746	933	860	737	1 699	938	279	244	476
NO TIENE DUCHA O BAÑERA	5 336	5 347	4 576	3 906	12 471	6 487	2 452	2 291	3 537
URBANO	3 316	2 571	1 827	2 499	7 032	2 504	1 106	1 016	
SERVICIO SANITARIO									
RETRETE CON DESCARGA DE AGUA									
DESAGUE A RED PUBLICA									
OTRO SIST. DE DESAGUE	1 230	925	754	995	2 451	915	370	154	
RETRETE SIN DESCARGA DE AGUA	1 854	1 425	1 027	1 423	4 100	1 436	624	702	
NO TIENE RETRETE	232	221	46	81	481	153	112	80	
DUCHA O BAÑERA									
AGUA CALIENTE Y FRIA	800	593	503	633	1 671	509	224	139	
AGUA FRIA SOLAMENTE	518	493	327	528	1 051	491	211	164	
NO TIENE DUCHA O BAÑERA	1 998	1 485	997	1 333	4 310	1 504	671	713	
RURAL	3 760	4 540	4 520	2 981	9 197	5 804	1 909	1 682	4 192
SERVICIO SANITARIO									
RETRETE CON DESCARGA DE AGUA									
DESAGUE A RED PUBLICA									
OTRO SIST. DE DESAGUE	379	439	706	305	701	713	127	52	239
RETRETE SIN DESCARGA DE AGUA	2 786	2 736	3 215	2 363	6 313	3 900	960	1 026	2 964
NO TIENE RETRETE	595	1 365	599	313	2 183	1 191	822	604	939
DUCHA O BAÑERA									
AGUA CALIENTE Y FRIA	194	238	408	204	388	374	60	24	179
AGUA FRIA SOLAMENTE	228	440	533	209	648	447	68	80	476
NO TIENE DUCHA O BAÑERA	3 338	3 862	3 579	2 568	8 161	4 983	1 781	1 578	3 537

VIVIENDAS PARTICULARES OCUPADAS, POR DEPARTAMENTO. TOTAL-URBANO-RURAL.
CUADRO 20: SERVICIO SANITARIO Y DISPONIBILIDAD DE DUCHA O BAÑERA.

SERVICIO SANITARIO DUCHA O BAÑERA	TOTAL	DEPARTAMENTOS							
		ALUMINE	AÑELO	CATAN-LIL	COLLON-CURA	CONFLUEN CIA	CHOS-MALAL	HUILI-CHES	LACAR
NEUQUEN									
TOTAL	52 909	753	557	393	383	35 938	1 470	1 282	2 510
SERVICIO SANITARIO									
RETRETE CON DESCARGA DE AGUA									
DESAGUE A RED PUBLICA	12 069					9 414			358
OTRO SIST. DE DESAGUE	23 575	227	214	66	152	17 715	714	672	1 306
RETRETE SIN DESCARGA DE AGUA	13 217	379	202	172	171	7 543	440	472	775
NO TIENE RETRETE	4 048	147	141	155	60	1 266	316	138	71
DUCHA O BAÑERA									
AGUA CALIENTE Y FRIA	24 003	168	125	47	82	18 067	412	546	1 466
AGUA FRIA SOLAMENTE	8 964	44	83	13	55	7 065	293	98	177
NO TIENE DUCHA O BAÑERA	19 942	541	349	333	246	10 806	765	638	867
URBANO	40 808					33 073	967	911	2 078
SERVICIO SANITARIO									
RETRETE CON DESCARGA DE AGUA									
DESAGUE A RED PUBLICA	11 741					9 175			358
OTRO SIST. DE DESAGUE	19 258					16 268	661	594	1 142
RETRETE SIN DESCARGA DE AGUA	8 617					6 663	279	269	547
NO TIENE RETRETE	1 192					967	27	48	31
DUCHA O BAÑERA									
AGUA CALIENTE Y FRIA	20 946					16 805	387	479	1 332
AGUA FRIA SOLAMENTE	7 885					6 788	276	89	165
NO TIENE DUCHA O BAÑERA	11 977					9 480	304	343	581
RURAL	12 101	753	557	393	383	2 865	503	371	432
SERVICIO SANITARIO									
RETRETE CON DESCARGA DE AGUA									
DESAGUE A RED PUBLICA	328					239			
OTRO SIST. DE DESAGUE	4 317	227	214	66	152	1 447	53	78	164
RETRETE SIN DESCARGA DE AGUA	4 600	379	202	172	171	830	161	203	228
NO TIENE RETRETE	2 856	147	141	155	60	299	289	90	40
DUCHA O BAÑERA									
AGUA CALIENTE Y FRIA	3 057	168	125	47	82	1 262	25	67	134
AGUA FRIA SOLAMENTE	1 079	44	83	13	55	277	17	9	12
NO TIENE DUCHA O BAÑERA	7 965	541	349	333	246	1 326	461	295	286

VIVIENDAS PARTICULARES OCUPADAS, POR DEPARTAMENTO. TOTAL-URBANO-RURAL. CUADRO 20: SERVICIO SANITARIO Y DISPONIBILIDAD DE DUCHA O BAÑERA.

SERVICIO SANITARIO DUCHA O BAÑERA	DEPARTAMENTOS							
	LONCOPUE	LOS LAGOS	MINAS	ÑORQUIN	PEHUEN-CHES	PICUN-CHES	PICUN-LEUFU	ZAPALA
NEUQUEN								
TOTAL	785	585	782	673	737	949	454	4 658
SERVICIO SANITARIO								
RETRETE CON DESCARGA DE AGUA								
DESAGUE A RED PUBLICA								2 297
OTRO SIST. DE DESAGUE	276	306	223	129	249	427	171	728
RETRETE SIN DESCARGA DE AGUA	285	232	159	256	312	296	212	1 311
NO TIENE RETRETE	224	47	400	288	176	226	71	322
DUCHA O BAÑERA								
AGUA CALIENTE Y FRIA	129	259	110	52	111	288	54	2 087
AGUA FRIA SOLAMENTE	93	22	66	57	99	77	104	618
NO TIENE DUCHA O BAÑERA	563	304	606	564	527	584	296	1 953
URBANO								3 779
SERVICIO SANITARIO								
RETRETE CON DESCARGA DE AGUA								
DESAGUE A RED PUBLICA								2 208
OTRO SIST. DE DESAGUE								593
RETRETE SIN DESCARGA DE AGUA								859
NO TIENE RETRETE								119
DUCHA O BAÑERA								
AGUA CALIENTE Y FRIA								1 943
AGUA FRIA SOLAMENTE								567
NO TIENE DUCHA O BAÑERA								1 269
RURAL	785	585	782	673	737	949	454	879
SERVICIO SANITARIO								
RETRETE CON DESCARGA DE AGUA								
DESAGUE A RED PUBLICA								89
OTRO SIST. DE DESAGUE	276	306	223	129	249	427	171	135
RETRETE SIN DESCARGA DE AGUA	285	232	159	256	312	296	212	452
NO TIENE RETRETE	224	47	400	288	176	226	71	203
DUCHA O BAÑERA								
AGUA CALIENTE Y FRIA	129	259	110	52	111	288	54	144
AGUA FRIA SOLAMENTE	93	22	66	57	99	77	104	51
NO TIENE DUCHA O BAÑERA	563	304	606	564	527	584	296	684

VIVIENDAS PARTICULARES OCUPADAS, POR DEPARTAMENTO. TOTAL-URBANO-RURAL.
CUADRO 20: SERVICIO SANITARIO Y DISPONIBILIDAD DE DUCHA O BAÑERA.

SERVICIO SANITARIO DUCHA O BAÑERA	TOTAL	DEPARTAMENTOS					
		ADOLFO ALSINA	AVELLANEDA	BARILOCHE	CONESA	EL CUY	GENERAL ROCA
RIO NEGRO							
TOTAL	92 741	6 964	5 493	14 309	1 606	892	49 022
SERVICIO SANITARIO							
RETRETE CON DESCARGA DE AGUA							
DESAGUE A RED PUBLICA	18 537	1 930	198	3 170			11 847
OTRO SIST. DE DESAGUE	38 393	3 447	2 919	5 059	865	115	20 196
RETRETE SIN DESCARGA DE AGUA	30 630	1 325	1 911	5 246	634	622	14 529
NO TIENE RETRETE	5 181	262	465	834	107	155	2 450
DUCHA O BAÑERA							
AGUA CALIENTE Y FRIA	39 664	3 797	1 807	6 938	559	60	21 660
AGUA FRIA SOLAMENTE	13 865	1 318	1 217	794	258	42	8 251
NO TIENE DUCHA O BAÑERA	39 212	1 849	2 469	6 577	789	790	19 111
URBANO	66 044	5 921	2 897	12 804	908		35 445
SERVICIO SANITARIO							
RETRETE CON DESCARGA DE AGUA							
DESAGUE A RED PUBLICA	18 537	1 930	198	3 170			11 847
OTRO SIST. DE DESAGUE	28 392	2 870	1 868	4 544	598		14 338
RETRETE SIN DESCARGA DE AGUA	16 847	925	716	4 382	285		8 297
NO TIENE RETRETE	2 268	196	115	708	25		963
DUCHA O BAÑERA							
AGUA CALIENTE Y FRIA	33 519	3 393	1 290	6 480	400		18 113
AGUA FRIA SOLAMENTE	10 669	1 154	720	747	186		6 421
NO TIENE DUCHA O BAÑERA	21 856	1 369	887	5 577	322		10 911
RURAL	26 697	1 043	2 596	1 505	698	892	13 577
SERVICIO SANITARIO							
RETRETE CON DESCARGA DE AGUA							
DESAGUE A RED PUBLICA							
OTRO SIST. DE DESAGUE	10 001	577	1 051	515	267	115	5 858
RETRETE SIN DESCARGA DE AGUA	13 783	400	1 195	864	349	622	6 232
NO TIENE RETRETE	2 913	66	350	126	82	155	1 487
DUCHA O BAÑERA							
AGUA CALIENTE Y FRIA	6 145	399	517	458	159	60	3 547
AGUA FRIA SOLAMENTE	3 196	164	497	47	72	42	1 830
NO TIENE DUCHA O BAÑERA	17 356	480	1 582	1 000	467	790	8 200

VIVIENDAS PARTICULARES OCUPADAS, POR DEPARTAMENTO. TOTAL-URBANO-RURAL.
CUADRO 20: SERVICIO SANITARIO Y DISPONIBILIDAD DE DUCHA O BAÑERA

SERVICIO SANITARIO DUCHA O BAÑERA	DEPARTAMENTOS						
	9 DE JULIO	ROQUINCO	PICHI MAHUIDA	PILCA-NIYEU	SAN ANTONIO	VALCHETA	25 DE MAYO
RIO NEGRO							
TOTAL	834	634	3 087	1 047	4 813	1 303	2 737
SERVICIO SANITARIO							
RETRETE CON DESCARGA DE AGUA							
DESAGUE A RED PUBLICA			309		1 083		
OTRO SIST. DE DESAGUE	126	83	1 847	241	2 374	380	741
RETRETE SIN DESCARGA DE AGUA	591	492	825	712	1 225	815	1 703
NO TIENE RETRETE	117	59	106	94	131	108	293
DUCHA O BAÑERA							
AGUA CALIENTE Y FRIA	82	81	1 224	161	2 419	268	608
AGUA FRIA SOLAMENTE	38	10	827	64	784	111	151
NO TIENE DUCHA O BAÑERA	714	543	1 036	822	1 610	924	1 973
URBANO			1 966		4 456	697	950
SERVICIO SANITARIO							
RETRETE CON DESCARGA DE AGUA							
DESAGUE A RED PUBLICA			309		1 083		
OTRO SIST. DE DESAGUE			1 223		2 191	318	442
RETRETE SIN DESCARGA DE AGUA			389		1 081	322	450
NO TIENE RETRETE			45		101	57	58
DUCHA O BAÑERA							
AGUA CALIENTE Y FRIA			920		2 326	237	355
AGUA FRIA SOLAMENTE			534		743	80	84
NO TIENE DUCHA O BAÑERA			512		1 387	380	511
RURAL	834	634	1 121	1 047	357	606	1 787
SERVICIO SANITARIO							
RETRETE CON DESCARGA DE AGUA							
DESAGUE A RED PUBLICA							
OTRO SIST. DE DESAGUE	126	83	624	241	183	62	299
RETRETE SIN DESCARGA DE AGUA	591	492	436	712	144	493	1 253
NO TIENE RETRETE	117	59	61	94	30	51	235
DUCHA O BAÑERA							
AGUA CALIENTE Y FRIA	82	81	304	161	93	31	253
AGUA FRIA SOLAMENTE	38	10	293	64	41	31	67
NO TIENE DUCHA O BAÑERA	714	543	524	822	223	544	1 467

VIVIENDAS PARTICULARES OCUPADAS, POR DEPARTAMENTO. TOTAL-URBANO-RURAL.
CUADRO 20: SERVICIO SANITARIO Y DISPONIBILIDAD DE DUCHA O BAÑERA.

SERVICIO SANITARIO DUCHA O BAÑERA	TOTAL	DEPARTAMENTOS						
		ANTA	CACHI	CAFAYATE	CAPITAL	CERRILLOS	CHICOANA	GENERAL SAN MARTIN
SALTA								
TOTAL	137 318	6 979	1 082	1 416	54 763	3 302	2 663	16 558
SERVICIO SANITARIO								
RETRETE CON DESCARGA DE AGUA								
DESAGUE A RED PUBLICA	46 646	206	26	528	37 105			2 175
OTRO SIST. DE DESAGUE	24 711	1 002	103	181	8 074	1 068	781	3 608
RETRETE SIN DESCARGA DE AGUA	42 274	2 630	284	354	7 803	1 754	1 293	7 291
NO TIENE RETRETE	23 687	3 061	669	353	1 701	480	589	3 484
DUCHA O BAÑERA								
AGUA CALIENTE Y FRIA	38 594	458	43	363	26 786	534	263	2 934
AGUA FRIA SOLAMENTE	25 227	836	57	222	12 107	368	349	3 075
NO TIENE DUCHA O BAÑERA	73 497	5 685	982	831	15 870	2 400	2 051	10 549
URBANO								
	97 083	2 490		964	53 613	1 543	655	12 455
SERVICIO SANITARIO								
RETRETE CON DESCARGA DE AGUA								
DESAGUE A RED PUBLICA	46 620	206		528	37 105			2 175
OTRO SIST. DE DESAGUE	19 887	719		132	7 649	775	338	3 374
RETRETE SIN DESCARGA DE AGUA	25 777	1 312		238	7 433	660	294	5 487
NO TIENE RETRETE	4 799	253		66	1 341	108	23	1 419
DUCHA O BAÑERA								
AGUA CALIENTE Y FRIA	36 832	327		344	26 595	429	99	2 876
AGUA FRIA SOLAMENTE	22 843	602		207	12 010	248	160	2 893
NO TIENE DUCHA O BAÑERA	37 408	1 561		413	15 008	866	396	6 686
RURAL								
	40 235	4 489	1 082	452	1 150	1 759	2 008	4 103
SERVICIO SANITARIO								
RETRETE CON DESCARGA DE AGUA								
DESAGUE A RED PUBLICA	26		26					
OTRO SIST. DE DESAGUE	4 824	363	103	49	425	293	443	234
RETRETE SIN DESCARGA DE AGUA	16 497	1 318	284	116	365	1 094	999	1 804
NO TIENE RETRETE	18 888	2 808	669	287	360	372	566	2 065
DUCHA O BAÑERA								
AGUA CALIENTE Y FRIA	1 762	131	43	19	191	105	164	58
AGUA FRIA SOLAMENTE	2 384	234	57	15	97	120	189	182
NO TIENE DUCHA O BAÑERA	36 089	4 124	982	418	862	1 534	1 655	3 863

VIVIENDAS PARTICULARES OCUPADAS, POR DEPARTAMENTO. TOTAL-URBANO-RURAL.
CUADRO 20: SERVICIO SANITARIO Y DISPONIBILIDAD DE DUCHA O BAÑERA.

SERVICIO SANITARIO DUCHA O BAÑERA	DEPARTAMENTOS							
	GENERAL GUEMES	GUACHIPAS	IRUYA	LA CALDERA	LA CANDELARIA	LA POMA	LA VIÑA	LOS ANDES
SALTA								
TOTAL	6 454	621	1 024	798	910	279	1 228	955
SERVICIO SANITARIO								
RETRETE CON DESCARGA DE AGUA								
DESAGUE A RED PUBLICA	988							
OTRO SIST. DE DESAGUE	1 940	74	8	188	167	7	299	359
RETRETE SIN DESCARGA DE AGUA	2 629	136	508	267	458	147	586	475
NO TIENE RETRETE	897	411	508	343	285	125	343	121
DUCHA O BAÑERA								
AGUA CALIENTE Y FRIA	1 246	24	6	59	64	4	102	225
AGUA FRIA SOLAMENTE	1 787	46	1	44	105	8	151	33
NO TIENE DUCHA O BAÑERA	3 421	551	1 017	695	741	267	975	697
URBANO	4 627						456	502
SERVICIO SANITARIO								
RETRETE CON DESCARGA DE AGUA								
DESAGUE A RED PUBLICA	938							
OTRO SIST. DE DESAGUE	1 737						142	147
RETRETE SIN DESCARGA DE AGUA	1 725						242	335
NO TIENE RETRETE	177						72	20
DUCHA O BAÑERA								
AGUA CALIENTE Y FRIA	1 144						50	84
AGUA FRIA SOLAMENTE	1 722						80	11
NO TIENE DUCHA O BAÑERA	1 761						306	407
RURAL	1 827	621	1 024	798	910	279	772	453
SERVICIO SANITARIO								
RETRETE CON DESCARGA DE AGUA								
DESAGUE A RED PUBLICA								
OTRO SIST. DE DESAGUE	203	74	8	188	167	7	157	212
RETRETE SIN DESCARGA DE AGUA	904	136	508	267	458	147	344	140
NO TIENE RETRETE	720	411	508	343	285	125	271	101
DUCHA O BAÑERA								
AGUA CALIENTE Y FRIA	102	24	6	59	64	4	52	141
AGUA FRIA SOLAMENTE	65	46	1	44	105	8	71	22
NO TIENE DUCHA O BAÑERA	1 660	551	1 017	695	741	267	649	290

VIVIENDAS PARTICULARES OCUPADAS, POR DEPARTAMENTO. TOTAL-URBANO-RURAL.
CUADRO 20: SERVICIO SANITARIO Y DISPONIBILIDAD DE DUCHA O BAÑERA.

SERVICIO SANITARIO DUCHA O BAÑERA	DEPARTAMENTOS							
	METAN	MOLINOS	ORAN	RIVADAVIA	ROSARIO DE LA FRONTERA	ROSARIO DE LERMA	SAN CARLOS	SANTA VICTORIA
SALTA								
TOTAL	6 385	852	16 047	3 359	4 614	4 188	1 178	1 663
SERVICIO SANITARIO								
RETRETE CON DESCARGA DE AGUA								
DESAGUE A RED PUBLICA	1 695		2 547		803	413		
OTRO SIST. DE DESAGUE	1 444	95	2 873	194	804	1 124	193	25
RETRETE SIN DESCARGA DE AGUA	2 069	143	6 586	1 303	2 065	1 726	626	1 141
NO TIENE RETRETE	1 177	614	4 041	1 862	842	925	359	497
DUCHA O BAÑERA								
AGUA CALIENTE Y FRIA	1 478	44	2 205	33	891	737	76	19
AGUA FRIA SOLAMENTE	1 460	32	2 889	180	767	575	125	10
NO TIENE DUCHA O BAÑERA	3 447	776	10 953	3 146	2 956	2 876	977	1 634
URBANO	4 538		9 715		2 980	2 565		
SERVICIO SANITARIO								
RETRETE CON DESCARGA DE AGUA								
DESAGUE A RED PUBLICA	1 695		2 547		803	413		
OTRO SIST. DE DESAGUE	1 108		2 193		620	953		
RETRETE SIN DESCARGA DE AGUA	1 458		4 196		1 319	1 073		
NO TIENE RETRETE	277		779		138	126		
DUCHA O BAÑERA								
AGUA CALIENTE Y FRIA	1 368		2 062		808	646		
AGUA FRIA SOLAMENTE	1 321		2 453		624	512		
NO TIENE DUCHA O BAÑERA	1 849		5 200		1 528	1 407		
RURAL	1 847	852	6 332	3 359	1 654	1 623	1 178	1 663
SERVICIO SANITARIO								
RETRETE CON DESCARGA DE AGUA								
DESAGUE A RED PUBLICA								
OTRO SIST. DE DESAGUE	336	95	680	194	204	171	193	25
RETRETE SIN DESCARGA DE AGUA	611	143	2 390	1 303	746	653	626	1 141
NO TIENE RETRETE	900	614	3 262	1 862	704	799	359	497
DUCHA O BAÑERA								
AGUA CALIENTE Y FRIA	110	44	143	33	83	91	76	19
AGUA FRIA SOLAMENTE	139	32	436	180	143	63	125	10
NO TIENE DUCHA O BAÑERA	1 598	776	5 753	3 146	1 428	1 469	977	1 634

VIVIENDAS PARTICULARES OCUPADAS, POR DEPARTAMENTO. TOTAL-URBANO-RURAL.
CUADRO 20: SERVICIO SANITARIO Y DISPONIBILIDAD DE DUCHA O BAÑERA.

SERVICIO SANITARIO DUCHA O BAÑERA	TOTAL	DEPARTAMENTOS					
		ALBARDON	ANGACO	CALINGASTA	CAPITAL	CAUCETE	CHIMBAS
SAN JUAN							
TOTAL	99 191	3 025	1 656	1 459	28 040	5 110	7 393
SERVICIO SANITARIO							
RETRETE CON DESCARGA DE AGUA							
DESAGUE A RED PUBLICA	13 459				11 536		
OTRO SIST. DE DESAGUE	52 694	1 109	536	524	14 280	2 365	4 213
RETRETE SIN DESCARGA DE AGUA	27 622	1 648	980	709	1 761	2 381	2 679
NO TIENE RETRETE	5 416	268	140	226	463	364	501
DUCHA O BAÑERA							
AGUA CALIENTE Y FRIA	49 931	714	272	380	21 635	1 597	2 843
AGUA FRIA SOLAMENTE	14 132	375	228	117	3 873	639	1 023
NO TIENE DUCHA O BAÑERA	35 128	1 936	1 156	962	2 532	2 874	3 527
URBANO	72 798	533			28 040	3 156	6 908
SERVICIO SANITARIO							
RETRETE CON DESCARGA DE AGUA							
DESAGUE A RED PUBLICA	13 459				11 536		
OTRO SIST. DE DESAGUE	44 755	229			14 280	1 951	4 035
RETRETE SIN DESCARGA DE AGUA	12 573	261			1 761	1 074	2 415
NO TIENE RETRETE	2 011	43			463	131	458
DUCHA O BAÑERA							
AGUA CALIENTE Y FRIA	44 975	152			21 635	1 359	2 752
AGUA FRIA SOLAMENTE	11 653	76			3 873	487	959
NO TIENE DUCHA O BAÑERA	16 170	305			2 532	1 310	3 197
RURAL	26 393	2 492	1 656	1 459		1 954	485
SERVICIO SANITARIO							
RETRETE CON DESCARGA DE AGUA							
DESAGUE A RED PUBLICA							
OTRO SIST. DE DESAGUE	7 939	880	536	524		414	178
RETRETE SIN DESCARGA DE AGUA	15 049	1 387	980	709		1 307	264
NO TIENE RETRETE	3 405	225	140	226		233	43
DUCHA O BAÑERA							
AGUA CALIENTE Y FRIA	4 956	562	272	380		238	91
AGUA FRIA SOLAMENTE	2 479	299	228	117		152	64
NO TIENE DUCHA O BAÑERA	18 958	1 631	1 156	962		1 564	330

VIVIENDAS PARTICULARES OCUPADAS, POR DEPARTAMENTO. TOTAL-URBANO-RURAL.
CUADRO 20: SERVICIO SANITARIO Y DISPONIBILIDAD DE DUCHA O BAÑERA.

SERVICIO SANITARIO DUCHA O BAÑERA	DEPARTAMENTOS						
	IGLESIA	JACHAL	9 DE JULIO	POCITO	RAWSON	RIVADAVIA	SAN MARTIN
SAN JUAN							
TOTAL	913	3 571	996	5 809	15 431	9 135	1 555
SERVICIO SANITARIO							
RETRETE CON DESCARGA DE AGUA							
DESAGUE A RED PUBLICA					431	486	
OTRO SIST. DE DESAGUE	164	1 337	312	2 307	10 716	6 882	528
RETRETE SIN DESCARGA DE AGUA	615	1 914	520	3 075	3 723	1 553	891
NO TIENE RETRETE	134	320	164	427	561	214	136
DUCHA O BAÑERA							
AGUA CALIENTE Y FRIA	115	1 011	175	1 425	8 019	5 699	333
AGUA FRIA SOLAMENTE	56	352	93	772	2 620	1 475	180
NO TIENE DUCHA O BAÑERA	742	2 208	728	3 612	4 792	1 961	1 042
URBANO							
		1 691		2 027	13 454	8 833	
SERVICIO SANITARIO							
RETRETE CON DESCARGA DE AGUA							
DESAGUE A RED PUBLICA					431	486	
OTRO SIST. DE DESAGUE		1 162		1 134	10 078	6 760	
RETRETE SIN DESCARGA DE AGUA		505		803	2 633	1 405	
NO TIENE RETRETE		24		90	312	182	
DUCHA O BAÑERA							
AGUA CALIENTE Y FRIA		898		679	7 570	5 610	
AGUA FRIA SOLAMENTE		278		390	2 468	1 452	
NO TIENE DUCHA O BAÑERA		515		958	3 416	1 771	
RURAL							
	913	1 880	996	3 782	1 977	302	1 555
SERVICIO SANITARIO							
RETRETE CON DESCARGA DE AGUA							
DESAGUE A RED PUBLICA							
OTRO SIST. DE DESAGUE	164	175	312	1 173	638	122	528
RETRETE SIN DESCARGA DE AGUA	615	1 409	520	2 272	1 090	148	891
NO TIENE RETRETE	134	296	164	337	249	32	136
DUCHA O BAÑERA							
AGUA CALIENTE Y FRIA	115	113	175	746	449	89	333
AGUA FRIA SOLAMENTE	56	74	93	382	152	23	180
NO TIENE DUCHA O BAÑERA	742	1 693	728	2 654	1 376	190	1 042

VIVIENDAS PARTICULARES OCUPADAS, POR DEPARTAMENTO. TOTAL-URBANO-RURAL.
CUADRO 20: SERVICIO SANITARIO Y DISPONIBILIDAD DE DUCHA O BAÑERA.

SERVICIO SANITARIO DUCHA O BAÑERA	DEPARTAMENTOS					
	SANTA LUCIA	SARMIENTO	ULLUN	VALLE FERTIL	25 DE MAYO	ZONDA
SAN JUAN						
TOTAL	7 422	3 028	588	1 057	2 509	494
SERVICIO SANITARIO						
RETRETE CON DESCARGA DE AGUA						
DESAGUE A RED PUBLICA	1 006					
OTRO SIST. DE DESAGUE	4 619	1 083	262	397	806	254
RETRETE SIN DESCARGA DE AGUA	1 512	1 509	274	339	1 339	200
NO TIENE RETRETE	285	436	52	321	364	40
DUCHA O BAÑERA						
AGUA CALIENTE Y FRIA	4 058	566	193	207	502	187
AGUA FRIA SOLAMENTE	1 381	374	72	176	268	58
NO TIENE DUCHA O BAÑERA	1 983	2 088	323	674	1 739	249
URBANO	6 052	546	404	503	651	
SERVICIO SANITARIO						
RETRETE CON DESCARGA DE AGUA						
DESAGUE A RED PUBLICA	1 006					
OTRO SIST. DE DESAGUE	3 909	343	213	330	331	
RETRETE SIN DESCARGA DE AGUA	979	178	173	135	251	
NO TIENE RETRETE	158	25	18	38	69	
DUCHA O BAÑERA						
AGUA CALIENTE Y FRIA	3 617	168	169	181	185	
AGUA FRIA SOLAMENTE	1 203	136	54	147	130	
NO TIENE DUCHA O BAÑERA	1 232	242	181	175	336	
RURAL	1 370	2 482	184	554	1 858	494
SERVICIO SANITARIO						
RETRETE CON DESCARGA DE AGUA						
DESAGUE A RED PUBLICA						
OTRO SIST. DE DESAGUE	710	740	49	67	475	254
RETRETE SIN DESCARGA DE AGUA	533	1 331	101	204	1 088	200
NO TIENE RETRETE	127	411	34	283	295	40
DUCHA O BAÑERA						
AGUA CALIENTE Y FRIA	441	398	24	26	317	187
AGUA FRIA SOLAMENTE	178	238	18	29	138	58
NO TIENE DUCHA O BAÑERA	751	1 846	142	499	1 403	249

VIVIENDAS PARTICULARES OCUPADAS, POR DEPARTAMENTO. TOTAL-URBANO-RURAL. CUADRO 20: SERVICIO SANITARIO Y DISPONIBILIDAD DE DUCHA O BAÑERA.

SERVICIO SANITARIO DUCHA O BAÑERA	TOTAL	DEPARTAMENTOS					
		AYACUCHO	BELGRANO	CORONEL PRINGLES	CHACABUCO	GENERAL PEDERNERA	GOBERNADOR DUPUY
SAN LUIS							
TOTAL	50 911	3 380	1 242	2 775	3 164	15 971	2 169
SERVICIO SANITARIO							
RETRETE CON DESCARGA DE AGUA							
DESAGUE A RED PUBLICA	9 387					5 695	
OTRO SIST. DE DESAGUE	23 991	1 144	210	1 115	1 534	6 805	816
RETRETE SIN DESCARGA DE AGUA	11 466	1 219	288	910	1 288	3 022	1 073
NO TIENE RETRETE	6 067	1 017	744	750	342	449	280
DUCHA O BAÑERA							
AGUA CALIENTE Y FRIA	21 016	748	90	670	1 059	7 288	507
AGUA FRIA SOLAMENTE	10 797	330	80	386	472	4 512	328
NO TIENE DUCHA O BAÑERA	19 098	2 302	1 072	1 719	1 633	4 171	1 334
URBANO	35 158	1 383		1 031	1 344	14 206	
SERVICIO SANITARIO							
RETRETE CON DESCARGA DE AGUA							
DESAGUE A RED PUBLICA	9 387					5 695	
OTRO SIST. DE DESAGUE	19 374	789		637	892	5 893	
RETRETE SIN DESCARGA DE AGUA	5 542	489		356	415	2 357	
NO TIENE RETRETE	855	105		38	37	261	
DUCHA O BAÑERA							
AGUA CALIENTE Y FRIA	18 394	549		403	643	6 699	
AGUA FRIA SOLAMENTE	9 004	189		203	272	4 178	
NO TIENE DUCHA O BAÑERA	7 760	645		425	429	3 329	
RURAL	15 753	1 997	1 242	1 744	1 820	1 765	2 169
SERVICIO SANITARIO							
RETRETE CON DESCARGA DE AGUA							
DESAGUE A RED PUBLICA							
OTRO SIST. DE DESAGUE	4 617	355	210	478	642	912	816
RETRETE SIN DESCARGA DE AGUA	5 924	730	288	554	873	665	1 073
NO TIENE RETRETE	5 212	912	744	712	305	185	280
DUCHA O BAÑERA							
AGUA CALIENTE Y FRIA	2 622	199	90	267	416	589	507
AGUA FRIA SOLAMENTE	1 793	141	80	183	200	334	328
NO TIENE DUCHA O BAÑERA	11 338	1 657	1 072	1 294	1 204	842	1 334

VIVIENDAS PARTICULARES OCUPADAS, POR DEPARTAMENTO. TOTAL-URBANO-RURAL. CUADRO 20: SERVICIO SANITARIO Y DISPONIBILIDAD DE DUCHA O BAÑERA.

SERVICIO SANITARIO DUCHA O BAÑERA	DEPARTAMENTOS		
	JUNIN	LA CAPITAL	LDOR. GRL. SAN MARTIN
SAN LUIS			
TOTAL	2 623	17 861	1 726
SERVICIO SANITARIO			
RETRETE CON DESCARGA DE AGUA			
DESAGUE A RED PUBLICA		3 692	
OTRO SIST. DE DESAGUE	1 306	10 881	180
RETRETE SIN DESCARGA DE AGUA	890	2 325	451
NO TIENE RETRETE	427	963	1 095
DUCHA O BAÑERA			
AGUA CALIENTE Y FRIA	916	9 656	82
AGUA FRIA SOLAMENTE	372	4 230	87
NO TIENE DUCHA O BAÑERA	1 335	3 975	1 557
URBANO	1 536	15 658	
SERVICIO SANITARIO			
RETRETE CON DESCARGA DE AGUA			
DESAGUE A RED PUBLICA		3 692	
OTRO SIST. DE DESAGUE	1 105	10 058	
RETRETE SIN DESCARGA DE AGUA	343	1 582	
NO TIENE RETRETE	88	326	
DUCHA O BAÑERA			
AGUA CALIENTE Y FRIA	822	9 278	
AGUA FRIA SOLAMENTE	268	3 894	
NO TIENE DUCHA O BAÑERA	446	2 486	
RURAL	1 087	2 203	1 726
SERVICIO SANITARIO			
RETRETE CON DESCARGA DE AGUA			
DESAGUE A RED PUBLICA			
OTRO SIST. DE DESAGUE	201	823	180
RETRETE SIN DESCARGA DE AGUA	547	743	451
NO TIENE RETRETE	339	637	1 095
DUCHA O BAÑERA			
AGUA CALIENTE Y FRIA	94	378	82
AGUA FRIA SOLAMENTE	104	336	87
NO TIENE DUCHA O BAÑERA	889	1 489	1 557

VIVIENDAS PARTICULARES OCUPADAS, POR DEPARTAMENTO. TOTAL-URBANO-RURAL.
CUADRO 20: SERVICIO SANITARIO Y DISPONIBILIDAD DE DUCHA O BAÑERA.

SERVICIO SANITARIO DUCHA O BAÑERA	TOTAL	DEPARTAMENTOS						
		CORPEN AIKE	DESEADO	GUER AIKE	LAGO ARGENTINO	LAGO BUENOS AIRES	MAGALLA-NES	RIO CHICO
SANTA CRUZ								
TOTAL	26 449	1 087	9 477	12 291	674	1 007	1 331	582
SERVICIO SANITARIO								
RETRETE CON DESCARGA DE AGUA								
DESAGUE A RED PUBLICA	6 707		1 264	5 443				
OTRO SIST. DE DESAGUE	11 689	782	5 353	3 500	394	492	857	311
RETRETE SIN DESCARGA DE AGUA	6 839	279	2 509	2 787	233	400	403	228
NO TIENE RETRETE	1 214	26	351	561	47	115	71	43
DUCHA O BAÑERA								
AGUA CALIENTE Y FRIA	15 618	710	5 126	7 985	354	386	804	253
AGUA FRIA SOLAMENTE	1 605	87	703	580	41	88	56	50
NO TIENE DUCHA O BAÑERA	9 226	290	3 648	3 726	279	533	471	279
URBANO	22 451	948	8 486	11 258		572	1 187	
SERVICIO SANITARIO								
RETRETE CON DESCARGA DE AGUA								
DESAGUE A RED PUBLICA	6 313		1 015	5 298				
OTRO SIST. DE DESAGUE	9 920	690	5 018	3 075		339	798	
RETRETE SIN DESCARGA DE AGUA	5 294	233	2 128	2 377		208	348	
NO TIENE RETRETE	924	25	325	508		25	41	
DUCHA O BAÑERA								
AGUA CALIENTE Y FRIA	13 745	622	4 625	7 487		262	749	
AGUA FRIA SOLAMENTE	1 344	67	628	531		68	50	
NO TIENE DUCHA O BAÑERA	7 362	259	3 233	3 240		242	388	
RURAL	3 998	139	991	1 033	674	435	144	582
SERVICIO SANITARIO								
RETRETE CON DESCARGA DE AGUA								
DESAGUE A RED PUBLICA	394		249	145				
OTRO SIST. DE DESAGUE	1 769	92	335	425	394	153	59	311
RETRETE SIN DESCARGA DE AGUA	1 545	46	381	410	233	192	55	228
NO TIENE RETRETE	290	1	26	53	47	90	30	43
DUCHA O BAÑERA								
AGUA CALIENTE Y FRIA	1 873	88	501	498	354	124	55	253
AGUA FRIA SOLAMENTE	261	20	75	49	41	20	6	50
NO TIENE DUCHA O BAÑERA	1 864	31	415	486	279	291	83	279

VIVIENDAS PARTICULARES OCUPADAS, POR DEPARTAMENTO. TOTAL-URBANO-RURAL.
CUADRO 20: SERVICIO SANITARIO Y DISPONIBILIDAD DE DUCHA O BAÑERA.

SERVICIO SANITARIO DUCHA O BAÑERA	TOTAL	DEPARTAMENTOS					
		BELGRANO	CASEROS	CASTELLANOS	CONSTITUCION	GARAY	GENERAL LOPEZ
SANTA FE							
TOTAL	663 778	9 787	20 208	34 103	19 980	3 785	44 683
SERVICIO SANITARIO							
RETRETE CON DESCARGA DE AGUA							
DESAGUE A RED PUBLICA	170 235		5 046	1 823			6 172
OTRO SIST. DE DESAGUE	352 116	7 151	11 958	22 568	15 851	1 727	27 971
RETRETE SIN DESCARGA DE AGUA	116 156	2 354	2 559	8 656	3 532	1 531	9 165
NO TIENE RETRETE	25 271	282	645	1 056	597	527	1 375
DUCHA O BAÑERA							
AGUA CALIENTE Y FRIA	322 836	4 188	10 502	13 315	9 701	646	20 927
AGUA FRIA SOLAMENTE	196 347	3 309	7 186	13 701	6 235	937	13 884
NO TIENE DUCHA O BAÑERA	144 595	2 290	2 520	7 087	4 044	2 202	9 872
URBANO	552 115	7 691	16 012	24 072	15 349	912	34 223
SERVICIO SANITARIO							
RETRETE CON DESCARGA DE AGUA							
DESAGUE A RED PUBLICA	170 186		5 046	1 823			6 172
OTRO SIST. DE DESAGUE	293 562	5 651	8 871	17 096	12 506	581	20 733
RETRETE SIN DESCARGA DE AGUA	73 442	1 842	1 670	4 555	2 421	237	6 613
NO TIENE RETRETE	14 925	198	425	598	422	94	705
DUCHA O BAÑERA							
AGUA CALIENTE Y FRIA	292 475	3 361	8 747	10 315	7 753	262	16 662
AGUA FRIA SOLAMENTE	161 529	2 429	5 567	9 398	4 699	259	10 439
NO TIENE DUCHA O BAÑERA	98 111	1 901	1 698	4 359	2 897	391	7 122
RURAL	111 663	2 096	4 196	10 031	4 631	2 873	10 460
SERVICIO SANITARIO							
RETRETE CON DESCARGA DE AGUA							
DESAGUE A RED PUBLICA	49						
OTRO SIST. DE DESAGUE	58 554	1 500	3 087	5 472	3 345	1 146	7 238
RETRETE SIN DESCARGA DE AGUA	42 714	512	889	4 101	1 111	1 294	2 552
NO TIENE RETRETE	10 346	84	220	458	175	433	670
DUCHA O BAÑERA							
AGUA CALIENTE Y FRIA	30 361	827	1 755	3 000	1 948	384	4 265
AGUA FRIA SOLAMENTE	34 818	880	1 619	4 303	1 536	678	3 445
NO TIENE DUCHA O BAÑERA	46 484	389	822	2 728	1 147	1 811	2 750

VIVIENDAS PARTICULARES OCUPADAS, POR DEPARTAMENTO. TOTAL-URBANO-RURAL. CUADRO 20: SERVICIO SANITARIO Y DISPONIBILIDAD DE DUCHA O BAÑERA.

SERVICIO SANITARIO DUCHA O BAÑERA	DEPARTAMENTOS						
	GENERAL OBLIGADO	IRIONDO	LA CAPITAL	LAS COLONIAS	9 DE JULIO	ROSARIO	SAN CRISTOBAL
SANTA FE							
TOTAL	25 361	16 578	96 874	21 778	6 106	258 992	16 443
SERVICIO SANITARIO							
RETRETE CON DESCARGA DE AGUA							
DESAGUE A RED PUBLICA	3 270	3 822	29 678	1 483		109 303	
OTRO SIST. DE DESAGUE	8 936	8 917	49 318	15 288	2 309	120 579	9 333
RETRETE SIN DESCARGA DE AGUA	10 114	3 271	13 860	4 603	2 960	22 991	6 372
NO TIENE RETRETE	3 041	568	4 018	404	837	6 119	738
DUCHA O BAÑERA							
AGUA CALIENTE Y FRIA	5 501	7 270	43 606	10 661	793	158 284	4 852
AGUA FRIA SOLAMENTE	6 299	5 879	31 489	7 588	1 313	63 843	5 627
NO TIENE DUCHA O BAÑERA	13 561	3 429	21 779	3 529	4 000	36 865	5 964
URBANO	15 359	11 993	89 862	12 512	2 462	249 607	10 422
SERVICIO SANITARIO							
RETRETE CON DESCARGA DE AGUA							
DESAGUE A RED PUBLICA	3 270	3 822	29 678	1 483		109 303	
OTRO SIST. DE DESAGUE	6 190	5 968	45 722	9 525	1 480	114 573	6 790
RETRETE SIN DESCARGA DE AGUA	5 007	1 906	11 235	1 391	831	20 271	3 280
NO TIENE RETRETE	892	297	3 227	113	151	5 460	352
DUCHA O BAÑERA							
AGUA CALIENTE Y FRIA	4 656	5 626	42 372	7 215	564	155 014	3 705
AGUA FRIA SOLAMENTE	4 496	4 212	29 432	3 961	698	61 092	3 446
NO TIENE DUCHA O BAÑERA	6 207	2 155	18 058	1 336	1 200	33 501	3 271
RURAL	10 002	4 585	7 012	9 266	3 644	9 385	6 021
SERVICIO SANITARIO							
RETRETE CON DESCARGA DE AGUA							
DESAGUE A RED PUBLICA							
OTRO SIST. DE DESAGUE	2 746	2 949	3 596	5 763	829	6 006	2 543
RETRETE SIN DESCARGA DE AGUA	5 107	1 365	2 625	3 212	2 129	2 720	3 092
NO TIENE RETRETE	2 149	271	791	291	686	659	386
DUCHA O BAÑERA							
AGUA CALIENTE Y FRIA	845	1 644	1 234	3 446	229	3 270	1 147
AGUA FRIA SOLAMENTE	1 803	1 667	2 057	3 627	615	2 751	2 181
NO TIENE DUCHA O BAÑERA	7 354	1 274	3 721	2 193	2 800	3 364	2 693

VIVIENDAS PARTICULARES OCUPADAS, POR DEPARTAMENTO. TOTAL-URBANO-RURAL. CUADRO 20: SERVICIO SANITARIO Y DISPONIBILIDAD DE DUCHA O BAÑERA.

SERVICIO SANITARIO DUCHA O BAÑERA	DEPARTAMENTOS					
	SAN JAVIER	SAN JERONIMO	SAN JUSTO	SAN LORENZO	SAN MARTIN	VERA
SANTA FE						
TOTAL	5 690	18 140	9 086	29 322	15 564	11 298
SERVICIO SANITARIO						
RETRETE CON DESCARGA DE AGUA						
DESAGUE A RED PUBLICA		2 003		6 587		1 048
OTRO SIST. DE DESAGUE	2 315	10 717	5 614	17 001	11 384	3 179
RETRETE SIN DESCARGA DE AGUA	2 777	4 516	3 090	4 804	3 633	5 368
NO TIENE RETRETE	598	904	382	930	547	1 703
DUCHA O BAÑERA						
AGUA CALIENTE Y FRIA	1 127	7 122	2 882	13 060	6 696	1 703
AGUA FRIA SOLAMENTE	1 186	6 252	3 282	10 171	5 705	2 461
NO TIENE DUCHA O BAÑERA	3 377	4 766	2 922	6 091	3 163	7 134
URBANO	2 846	11 725	4 657	25 756	11 339	5 316
SERVICIO SANITARIO						
RETRETE CON DESCARGA DE AGUA						
DESAGUE A RED PUBLICA		2 003		6 587		999
OTRO SIST. DE DESAGUE	1 549	7 349	3 544	14 669	8 865	1 900
RETRETE SIN DESCARGA DE AGUA	1 096	1 959	1 031	3 808	2 206	2 083
NO TIENE RETRETE	201	414	82	692	268	334
DUCHA O BAÑERA						
AGUA CALIENTE Y FRIA	824	5 217	1 970	11 703	5 254	1 255
AGUA FRIA SOLAMENTE	684	4 271	1 585	9 161	4 122	1 578
NO TIENE DUCHA O BAÑERA	1 338	2 237	1 102	4 892	1 963	2 483
RURAL	2 844	6 415	4 429	3 566	4 225	5 982
SERVICIO SANITARIO						
RETRETE CON DESCARGA DE AGUA						
DESAGUE A RED PUBLICA						49
OTRO SIST. DE DESAGUE	766	3 368	2 070	2 332	2 519	1 279
RETRETE SIN DESCARGA DE AGUA	1 681	2 557	2 059	996	1 427	3 285
NO TIENE RETRETE	397	490	300	238	279	1 369
DUCHA O BAÑERA						
AGUA CALIENTE Y FRIA	303	1 905	912	1 357	1 442	448
AGUA FRIA SOLAMENTE	502	1 981	1 697	1 010	1 583	883
NO TIENE DUCHA O BAÑERA	2 039	2 529	1 820	1 199	1 200	4 651

VIVIENDAS PARTICULARES OCUPADAS, POR DEPARTAMENTO. TOTAL-URBANO-RURAL. CUADRO 20: SERVICIO SANITARIO Y DISPONIBILIDAD DE DUCHA O BAÑERA.

SERVICIO SANITARIO DUCHA O BAÑERA	TOTAL	DEPARTAMENTOS					
		AGUIRRE	ALBERDI	ATAMISQUI	AVELLANEDA	BANDA	BELGRANO
SANTIAGO DEL ESTERO							
TOTAL	122 631	1 390	2 268	1 888	3 601	16 996	1 134
SERVICIO SANITARIO							
RETRETE CON DESCARGA DE AGUA							
DESAGUE A RED PUBLICA	12 754					2 325	
OTRO SIST. DE DESAGUE	30 171	248	55	27	238	4 959	290
RETRETE SIN DESCARGA DE AGUA	51 455	847	1 705	843	1 874	6 581	674
NO TIENE RETRETE	28 251	295	508	1 018	1 489	3 131	170
DUCHA O BAÑERA							
AGUA CALIENTE Y FRIA	24 875	115	18	9	132	3 751	141
AGUA FRIA SOLAMENTE	17 845	106	56	34	194	3 358	171
NO TIENE DUCHA O BAÑERA	79 911	1 169	2 194	1 845	3 275	9 887	822
URBANO	63 459	549	529	504		11 279	
SERVICIO SANITARIO							
RETRETE CON DESCARGA DE AGUA							
DESAGUE A RED PUBLICA	12 754					2 325	
OTRO SIST. DE DESAGUE	25 959	184	18	19		4 399	
RETRETE SIN DESCARGA DE AGUA	20 207	293	485	379		3 733	
NO TIENE RETRETE	4 539	72	26	106		822	
DUCHA O BAÑERA							
AGUA CALIENTE Y FRIA	23 370	101	7	6		3 496	
AGUA FRIA SOLAMENTE	14 871	74	18	27		3 078	
NO TIENE DUCHA O BAÑERA	25 218	374	504	471		4 705	
RURAL	59 172	841	1 739	1 384	3 601	5 717	1 134
SERVICIO SANITARIO							
RETRETE CON DESCARGA DE AGUA							
DESAGUE A RED PUBLICA							
OTRO SIST. DE DESAGUE	4 212	64	37	8	238	560	290
RETRETE SIN DESCARGA DE AGUA	31 248	554	1 220	464	1 874	2 848	674
NO TIENE RETRETE	23 712	223	482	912	1 489	2 309	170
DUCHA O BAÑERA							
AGUA CALIENTE Y FRIA	1 505	14	11	3	132	255	141
AGUA FRIA SOLAMENTE	2 974	32	38	7	194	280	171
NO TIENE DUCHA O BAÑERA	54 693	795	1 690	1 374	3 275	5 182	822

VIVIENDAS PARTICULARES OCUPADAS, POR DEPARTAMENTO. TOTAL-URBANO-RURAL.
CUADRO 20: SERVICIO SANITARIO Y DISPONIBILIDAD DE DUCHA O BAÑERA.

SERVICIO SANITARIO DUCHA O BAÑERA	DEPARTAMENTOS						
	BRIG. J. FELIPE IBARRA	CAPITAL	COPO	CHOYA	FIGUEROA	GENERAL TABOADA	GUASAYAN
SANTIAGO DEL ESTERO							
TOTAL	2 592	33 757	3 498	6 248	3 389	5 718	1 452
SERVICIO SANITARIO							
RETRETE CON DESCARGA DE AGUA							
DESAGUE A RED PUBLICA		10 429					
OTRO SIST. DE DESAGUE	343	12 175	449	2 821	127	1 526	145
RETRETE SIN DESCARGA DE AGUA	1 476	8 615	1 716	2 614	1 105	2 897	923
NO TIENE RETRETE	773	2 538	1 333	813	2 157	1 295	384
DUCHA O BAÑERA							
AGUA CALIENTE Y FRIA	170	14 193	124	1 678	17	868	100
AGUA FRIA SOLAMENTE	208	7 608	298	1 313	109	816	97
NO TIENE DUCHA O BAÑERA	2 214	11 956	3 076	3 257	3 263	4 034	1 255
URBANO	796	30 626	1 376	4 472		3 344	
SERVICIO SANITARIO							
RETRETE CON DESCARGA DE AGUA							
DESAGUE A RED PUBLICA		10 429					
OTRO SIST. DE DESAGUE	270	11 937	320	2 697		1 384	
RETRETE SIN DESCARGA DE AGUA	445	6 814	784	1 413		1 574	
NO TIENE RETRETE	81	1 446	272	362		386	
DUCHA O BAÑERA							
AGUA CALIENTE Y FRIA	146	14 126	114	1 638		813	
AGUA FRIA SOLAMENTE	150	7 484	208	1 206		738	
NO TIENE DUCHA O BAÑERA	500	9 016	1 054	1 628		1 793	
RURAL	1 796	3 131	2 122	1 776	3 389	2 374	1 452
SERVICIO SANITARIO							
RETRETE CON DESCARGA DE AGUA							
DESAGUE A RED PUBLICA							
OTRO SIST. DE DESAGUE	73	238	129	124	127	142	145
RETRETE SIN DESCARGA DE AGUA	1 031	1 801	932	1 201	1 105	1 323	923
NO TIENE RETRETE	692	1 092	1 061	451	2 157	909	384
DUCHA O BAÑERA							
AGUA CALIENTE Y FRIA	24	67	10	40	17	55	100
AGUA FRIA SOLAMENTE	58	124	90	107	109	78	97
NO TIENE DUCHA O BAÑERA	1 714	2 940	2 022	1 629	3 263	2 241	1 255

VIVIENDAS PARTICULARES OCUPADAS, POR DEPARTAMENTO. TOTAL-URBANO-RURAL. CUADRO 20: SERVICIO SANITARIO Y DISPONIBILIDAD DE DUCHA O BAÑERA.

SERVICIO SANITARIO DUCHA O BAÑERA	DEPARTAMENTOS						
	JIMENEZ	LORETO	MITRE	MORENO	OJO DE AGUA	PELLEGRINI	QUEBRACHOS
SANTIAGO DEL ESTERO							
TOTAL	2 562	2 915	499	4 490	2 511	3 336	2 186
SERVICIO SANITARIO							
RETRETE CON DESCARGA DE AGUA							
DESAGUE A RED PUBLICA							
OTRO SIST. DE DESAGUE	146	465	20	520	430	211	220
RETRETE SIN DESCARGA DE AGUA	1 841	1 520	255	2 941	1 159	1 288	920
NO TIENE RETRETE	575	930	224	1 029	922	1 837	1 046
DUCHA O BAÑERA							
AGUA CALIENTE Y FRIA	25	202	4	336	160	26	119
AGUA FRIA SOLAMENTE	143	286	20	288	286	140	185
NO TIENE DUCHA O BAÑERA	2 394	2 427	475	3 866	2 065	3 170	1 882
URBANO							
		1 297		1 353	593		597
SERVICIO SANITARIO							
RETRETE CON DESCARGA DE AGUA							
DESAGUE A RED PUBLICA							
OTRO SIST. DE DESAGUE		443		301	301		182
RETRETE SIN DESCARGA DE AGUA		707		908	235		357
NO TIENE RETRETE		147		144	57		58
DUCHA O BAÑERA							
AGUA CALIENTE Y FRIA		197		198	113		114
AGUA FRIA SOLAMENTE		272		180	183		126
NO TIENE DUCHA O BAÑERA		828		975	297		357
RURAL							
	2 562	1 618	499	3 137	1 918	3 336	1 589
SERVICIO SANITARIO							
RETRETE CON DESCARGA DE AGUA							
DESAGUE A RED PUBLICA							
OTRO SIST. DE DESAGUE	146	22	20	219	129	211	38
RETRETE SIN DESCARGA DE AGUA	1 841	813	255	2 033	924	1 288	563
NO TIENE RETRETE	575	783	224	885	865	1 837	988
DUCHA O BAÑERA							
AGUA CALIENTE Y FRIA	25	5	4	138	47	26	5
AGUA FRIA SOLAMENTE	143	14	20	108	103	140	59
NO TIENE DUCHA O BAÑERA	2 394	1 599	475	2 891	1 768	3 170	1 525

VIVIENDAS PARTICULARES OCUPADAS, POR DEPARTAMENTO. TOTAL-URBANO-RURAL.
CUADRO 20: SERVICIO SANITARIO Y DISPONIBILIDAD DE DUCHA O BAÑERA.

SERVICIO SANITARIO DUCHA O BAÑERA	DEPARTAMENTOS						
	RIO HONDO	RIVADAVIA	ROBLES	SALAVINA	SAN MARTIN	SARMIENTO	SILIPICA
SANTIAGO DEL ESTERO							
TOTAL	7 321	982	5 637	2 062	1 975	818	1 406
SERVICIO SANITARIO							
RETRETE CON DESCARGA DE AGUA DESAGUE A RED PUBLICA							
OTRO SIST. DE DESAGUE	2 621	329	1 538	75	91	44	58
RETRETE SIN DESCARGA DE AGUA	2 925	534	2 959	904	1 035	524	780
NO TIENE RETRETE	1 775	119	1 140	1 083	849	250	568
DUCHA O BAÑERA							
AGUA CALIENTE Y FRIA	1 816	147	642	14	36	13	19
AGUA FRIA SOLAMENTE	677	276	973	67	68	41	27
NO TIENE DUCHA O BAÑERA	4 828	559	4 022	1 981	1 871	764	1 360
URBANO	3 643		2 501				
SERVICIO SANITARIO							
RETRETE CON DESCARGA DE AGUA DESAGUE A RED PUBLICA							
OTRO SIST. DE DESAGUE	2 378		1 126				
RETRETE SIN DESCARGA DE AGUA	869		1 211				
NO TIENE RETRETE	396		164				
DUCHA O BAÑERA							
AGUA CALIENTE Y FRIA	1 776		525				
AGUA FRIA SOLAMENTE	490		637				
NO TIENE DUCHA O BAÑERA	1 377		1 339				
RURAL	3 678	982	3 136	2 062	1 975	818	1 406
SERVICIO SANITARIO							
RETRETE CON DESCARGA DE AGUA DESAGUE A RED PUBLICA							
OTRO SIST. DE DESAGUE	243	329	412	75	91	44	58
RETRETE SIN DESCARGA DE AGUA	2 056	534	1 748	904	1 035	524	780
NO TIENE RETRETE	1 379	119	976	1 083	849	250	568
DUCHA O BAÑERA							
AGUA CALIENTE Y FRIA	40	147	117	14	36	13	19
AGUA FRIA SOLAMENTE	187	276	336	67	68	41	27
NO TIENE DUCHA O BAÑERA	3 451	559	2 683	1 981	1 871	764	1 360

VIVIENDAS PARTICULARES OCUPADAS, POR DEPARTAMENTO. TOTAL-URBANO-RURAL.
CUADRO 20: SERVICIO SANITARIO Y DISPONIBILIDAD DE DUCHA O BAÑERA.

SERVICIO SANITARIO DUCHA O BAÑERA	TOTAL	DEPARTAMENTOS							
		BURRUYACU	CRUZ ALTA	CHICLIGASTA	FAMAILLA	GRANEROS	JUAN B. ALBERDI	LA COCHA	LEALES
TUCUMAN									
TOTAL	198 289	5 687	21 706	11 730	5 061	2 311	3 987	2 512	9 450
SERVICIO SANITARIO									
RETRETE CON DESCARGA DE AGUA									
DESAGUE A RED PUBLICA	37 497			2 514	402				114
OTRO SIST. DE DESAGUE	68 886	992	9 063	2 873	1 614	268	1 317	424	2 266
RETRETE SIN DESCARGA DE AGUA	73 218	3 116	10 586	4 962	2 323	1 407	2 239	1 712	5 505
NO TIENE RETRETE	18 688	1 579	2 057	1 381	722	636	431	376	1 565
DUCHA O BAÑERA									
AGUA CALIENTE Y FRIA	50 522	211	2 081	2 695	555	95	712	165	504
AGUA FRIA SOLAMENTE	47 896	646	5 647	2 472	1 172	387	654	305	1 552
NO TIENE DUCHA O BAÑERA	99 871	4 830	13 978	6 563	3 334	1 829	2 621	2 042	7 394
URBANO	141 521		14 076	7 128	2 627	498	2 026	449	1 964
SERVICIO SANITARIO									
RETRETE CON DESCARGA DE AGUA									
DESAGUE A RED PUBLICA	37 497			2 514	402				114
OTRO SIST. DE DESAGUE	59 285		7 641	2 202	915	128	1 144	181	861
RETRETE SIN DESCARGA DE AGUA	38 282		5 436	1 992	1 035	326	821	252	855
NO TIENE RETRETE	6 457		999	420	275	44	61	16	134
DUCHA O BAÑERA									
AGUA CALIENTE Y FRIA	48 214		1 853	2 496	438	58	662	72	259
AGUA FRIA SOLAMENTE	42 280		5 048	2 104	752	216	541	123	749
NO TIENE DUCHA O BAÑERA	51 027		7 175	2 528	1 437	224	823	254	956
RURAL	56 768	5 687	7 630	4 602	2 434	1 813	1 961	2 063	7 486
SERVICIO SANITARIO									
RETRETE CON DESCARGA DE AGUA									
DESAGUE A RED PUBLICA									
OTRO SIST. DE DESAGUE	9 601	992	1 422	671	699	140	173	243	1 405
RETRETE SIN DESCARGA DE AGUA	34 936	3 116	5 150	2 970	1 288	1 081	1 418	1 460	4 650
NO TIENE RETRETE	12 231	1 579	1 058	961	447	592	370	360	1 431
DUCHA O BAÑERA									
AGUA CALIENTE Y FRIA	2 308	211	228	199	117	37	50	93	245
AGUA FRIA SOLAMENTE	5 616	646	599	368	420	171	113	182	803
NO TIENE DUCHA O BAÑERA	48 844	4 830	6 803	4 035	1 897	1 605	1 798	1 788	6 438

VIVIENDAS PARTICULARES OCUPADAS, POR DEPARTAMENTO. TOTAL-URBANO-RURAL.
CUADRO 20: SERVICIO SANITARIO Y DISPONIBILIDAD DE DUCHA O BAÑERA.

SERVICIO SANITARIO DUCHA O BAÑERA	DEPARTAMENTOS								
	LULES	MONTEROS	RIO CHICO	SAN M. DE TUCUMAN	SIMOCA	TAFI DEL VALLE	TAFI VIEJO	TRANCAS	YERBA BUENA
TUCUMAN									
TOTAL	7 608	10 262	8 624	81 091	6 353	1 861	11 933	2 464	5 649
SERVICIO SANITARIO									
RETRETE CON DESCARGA DE AGUA									
DESAGUE A RED PUBLICA		951	1 077	30 865			1 574		
OTRO SIST. DE DESAGUE	3 594	3 053	2 235	29 520	979	355	6 156	560	3 617
RETRETE SIN DESCARGA DE AGUA	3 188	4 901	4 386	17 977	3 887	1 063	3 193	1 128	1 645
NO TIENE RETRETE	826	1 357	926	2 729	1 487	443	1 010	776	387
DUCHA O BAÑERA									
AGUA CALIENTE Y FRIA	1 152	1 517	1 372	33 378	342	154	2 902	204	2 483
AGUA FRIA SOLAMENTE	2 159	2 247	1 862	22 613	712	180	4 062	302	924
NO TIENE DUCHA O BAÑERA	4 297	6 498	5 390	25 100	5 299	1 527	4 969	1 958	2 242
URBANO	4 900	5 795	5 605	80 827	913		9 860		4 853
SERVICIO SANITARIO									
RETRETE CON DESCARGA DE AGUA									
DESAGUE A RED PUBLICA		951	1 077	30 865			1 574		
OTRO SIST. DE DESAGUE	3 087	2 209	1 937	29 454	528		5 718		3 280
RETRETE SIN DESCARGA DE AGUA	1 545	2 099	2 235	17 876	327		2 160		1 323
NO TIENE RETRETE	268	536	356	2 632	58		408		250
DUCHA O BAÑERA									
AGUA CALIENTE Y FRIA	1 024	1 355	1 288	33 360	216		2 787		2 346
AGUA FRIA SOLAMENTE	1 866	1 685	1 632	22 583	353		3 851		777
NO TIENE DUCHA O BAÑERA	2 010	2 755	2 685	24 884	344		3 222		1 730
RURAL	2 708	4 467	3 019	264	5 440	1 861	2 073	2 464	796
SERVICIO SANITARIO									
RETRETE CON DESCARGA DE AGUA									
DESAGUE A RED PUBLICA									
OTRO SIST. DE DESAGUE	507	844	298	66	451	355	438	560	337
RETRETE SIN DESCARGA DE AGUA	1 643	2 802	2 151	101	3 560	1 063	1 033	1 128	322
NO TIENE RETRETE	558	821	570	97	1 429	443	602	776	137
DUCHA O BAÑERA									
AGUA CALIENTE Y FRIA	128	162	84	18	126	154	115	204	137
AGUA FRIA SOLAMENTE	293	562	230	30	359	180	211	302	147
NO TIENE DUCHA O BAÑERA	2 287	3 743	2 705	216	4 955	1 527	1 747	1 958	512

VIVIENDAS PARTICULARES OCUPADAS, POR DEPARTAMENTO. TOTAL-URBANO-RURAL.
CUADRO 20: SERVICIO SANITARIO Y DISPONIBILIDAD DE DUCHA O BAÑERA.

SERVICIO SANITARIO DUCHA O BAÑERA	TOTAL	DEPARTAMENTOS	
		RIO GRANDE	USHUAIA
TIERRA DEL FUEGO			
TOTAL	5 761	3 329	2 432
SERVICIO SANITARIO			
RETRETE CON DESCARGA DE AGUA			
DESAGUE A RED PUBLICA	2 842	1 307	1 535
OTRO SIST. DE DESAGUE	1 370	997	373
RETRETE SIN DESCARGA DE AGUA	920	617	303
NO TIENE RETRETE	629	408	221
DUCHA O BAÑERA			
AGUA CALIENTE Y FRIA	3 415	1 946	1 469
AGUA FRIA SOLAMENTE	232	110	122
NO TIENE DUCHA O BAÑERA	2 114	1 273	841
URBANO	5 043	2 749	2 294
SERVICIO SANITARIO			
RETRETE CON DESCARGA DE AGUA			
DESAGUE A RED PUBLICA	2 842	1 307	1 535
OTRO SIST. DE DESAGUE	859	583	276
RETRETE SIN DESCARGA DE AGUA	824	525	299
NO TIENE RETRETE	518	334	184
DUCHA O BAÑERA			
AGUA CALIENTE Y FRIA	2 976	1 566	1 410
AGUA FRIA SOLAMENTE	197	75	122
NO TIENE DUCHA O BAÑERA	1 870	1 108	762
RURAL	718	580	138
SERVICIO SANITARIO			
RETRETE CON DESCARGA DE AGUA			
DESAGUE A RED PUBLICA			
OTRO SIST. DE DESAGUE	511	414	97
RETRETE SIN DESCARGA DE AGUA	96	92	4
NO TIENE RETRETE	111	74	37
DUCHA O BAÑERA			
AGUA CALIENTE Y FRIA	439	380	59
AGUA FRIA SOLAMENTE	35	35	
NO TIENE DUCHA O BAÑERA	244	165	79

POBLACION, CANTIDAD DE CUARTOS Y VIVIENDAS PARTICULARES OCUPADAS POR LOCALIDAD.
CUADRO 21: CARACTERISTICAS DE LAS VIVIENDAS Y SERVICIOS PUBLICOS EN LAS LOCALIDADES DE 10.000 Y MAS HABITANTES.

PRINCIPALES RUBROS INVESTIGADOS	GRAN BUENOS AIRES			GRAN CORDOBA			GRAN ROSARIO		
	T O T A L	CAPITAL FEDERAL	PART.GR. BS.AS(1)	TOTAL	CORDOBA	RESTO (2)	TOTAL	ROSARIO	RESTO (3)
	CAP.FED. BS. AS.			CORDOBA			SANTA FE		
POBLACION EN VIVIENDAS PARTICULARES OCUPADAS	9 778 554	2 797 719	6980 835	958 745	945 886	12 859	943 922	866 057	77 865
CANTIDAD DE CUARTOS	7 941 092	2866 145	5074 947	822 662	811 804	10 858	766 025	703 582	62 443
VIVIENDAS PARTICULARES OCUPADAS	2 719 745	918 758	1800 987	234 380	231 235	3 145	263 844	243 062	20 782
TIPO									
CASA	1 512 875	214 779	1298 096	185 769	183 112	2 657	172 969	154 484	18 485
-A-	1 296 958	213 346	1083 612	166 993	164 760	2 233	160 022	144 081	15 941
-B-	215 917	1 433	214 484	18 776	18 352	424	12 947	10 403	2 544
DEPARTAMENTO	941 702	668 975	272 727	34 664	34 437	227	64 811	64 108	703
PIEZA DE INQUILINATO	34 989	27 897	7 092	1 954	1 954		1 690	1 651	39
RANCHO	10 092		10 092	145	145		1 801	1 630	171
VIVIENDA PRECARIA	216 988	6 677	210 311	11 653	11 400	253	22 081	20 778	1 303
OTRO	3 099	430	2 669	195	187	8	492	411	81
ANTIGUEDAD									
HASTA 5 AÑOS	424 833	72 466	352 367	36 836	36 445	391	48 162	44 428	3 734
DE 6 A 10 AÑOS	539 872	159 993	379 879	43 729	43 284	445	43 858	40 401	3 457
DE 11 A 20 AÑOS	656 829	210 840	445 989	53 692	52 973	719	53 474	48 904	4 570
DE 21 A 30 AÑOS	474 801	112 052	362 749	54 645	54 118	527	50 672	45 953	4 719
DE 31 A 50 AÑOS	406 909	217 850	189 059	33 745	33 065	680	43 381	39 986	3 395
MAS DE 50 AÑOS	216 501	145 557	70 944	11 733	11 350	383	24 297	23 390	907
REGIMEN DE TENENCIA									
PROPIETARIO	1 975 939	623 309	1352 630	159 619	157 537	2 082	188 520	172 431	16 089
INQUILINO O ARRENDATARIO	446 918	227 960	218 958	50 053	49 540	513	43 458	41 050	2 408
OCUPANTE EN RELACION DE DEPENDENCIA	50 816	25 702	25 114	2 895	2 751	144	2 961	2 565	396
OCUPANTE GRATUITO	220 273	36 915	183 358	19 982	19 605	377	26 931	25 203	1 728
OTRO	25 799	4 872	20 927	1 831	1 802	29	1 974	1 813	161
PROCEDENCIA DEL AGUA									
AGUA CORRIENTE DE RED	1 787 754	910 774	876 980	210 969	209 887	1 082	232 734	220 119	12 615
PERFORACION	764 090	136	763 954	9 269	8 872	397	19 862	15 180	4 682
POZO	97 823	245	97 578	5 626	4 711	915	6 237	3 843	2 394
OTRA PROCEDENCIA	70 078	7 603	62 475	8 516	7 765	751	5 011	3 920	1 091
SISTEMA DE ABASTECIMIENTO DEL AGUA									
PROVISION POR CAÑERIA DENTRO DE LA VIVIENDA	2 286 859	908 900	1377 959	204 038	201 590	2 448	230 069	213 100	16 969
PROVISION FUERA DE LA VIVIENDA									
CANILLA DENTRO DEL TERRENO	241 659	4 491	237 168	17 100	16 880	220	19 845	18 165	1 680
CANILLA FUERA DEL TERRENO	74 214	4 161	70 053	6 624	6 603	21	6 109	5 575	534
OTRO SISTEMA	117 013	1 206	115 807	6 618	6 162	456	7 821	6 222	1 599
SERVICIO DE ALUMBRADO									
ELECTRICIDAD DE RED PUBLICA	2 668 772	917 979	1750 793	224 477	221 820	2 657	255 489	235 905	19 584
ELECTRICIDAD POR GENERACION PROPIA	5 986	41	5 945	373	246	127	515	413	102
NO TIENE ELECTRICIDAD	44 987	738	44 249	9 530	9 169	361	7 840	6 744	1 096

POBLACION, CANTIDAD DE CUARTOS Y VIVIENDAS PARTICULARES OCUPADAS POR LOCALIDAD.
CUADRO 21: CARACTERISTICAS DE LAS VIVIENDAS Y SERVICIOS PUBLICOS EN LAS LOCALIDADES DE 10.000 Y MAS HABITANTES.

PRINCIPALES RUBROS INVESTIGADOS	GRAN BUENOS AIRES			GRAN CORDOBA			GRAN ROSARIO		
	T O T A L	CAPITAL FEDERAL	PART.GR. BS.AS(1)	TOTAL	CORDOBA	RESTO (2)	TOTAL	ROSARIO	RESTO (3)
	CAP.FED. BS. AS.			CORDOBA			SANTA FE		
COMBUSTIBLE UTILIZADO PARA COCINAR									
GAS DE RED	1 463 987	858 841	605 146	55 821	55 821		70 547	66 880	3 667
GAS ENVASADO	1 197 365	53 611	1143 754	169 361	166 489	2 872	184 140	167 574	16 566
OTRO COMBUSTIBLE	58 393	6 306	52 087	9 198	8 925	273	9 157	8 608	549
SERVICIO SANITARIO									
RETRETE CON DESCARGA DE AGUA									
DESAGUE A RED PUBLICA	1 396 082	901 364	494 718	53 423	53 423		115 890	109 303	6 587
OTRO SIST. DE DESAGUE	1 055 345	8 971	1046 374	154 997	152 326	2 671	120 233	109 471	10 762
RETRETE SIN DESCARGA DE AGUA	221 001	5 590	215 411	21 376	21 042	334	21 872	18 977	2 895
NO TIENE RETRETE	47 317	2 833	44 484	4 584	4 444	140	5 849	5 311	538
DUCHA O BAÑERA									
AGUA CALIENTE Y FRIA	1 757 910	828 614	929 296	142 860	141 203	1 657	161 090	151 780	9 310
AGUA FRIA SOLAMENTE	497 821	77 020	420 801	60 593	59 874	719	66 486	58 901	7 585
NO TIENE DUCHA O BAÑERA	464 014	13 124	450 890	30 927	30 158	769	36 268	32 381	3 887
DISPONIBILIDAD DE SERVICIOS PUBLICOS:									
ELECTRICIDAD, GAS, AGUA Y CLOACA	1 214 762	853 084	361 678	31 220	31 220		67 204	63 996	3 208
ELECTRICIDAD, GAS Y AGUA	243 595	4 354	239 241	24 345	24 345		3 038	2 625	413
ELECTRICIDAD, GAS Y CLOACA	507	337	170				4		4
ELECTRICIDAD, AGUA Y CLOACA	172 982	46 431	126 551	21 789	21 789		48 268	44 941	3 327
ELECTRICIDAD Y GAS	4 581	1 005	3 576	200	200		204	166	38
ELECTRICIDAD Y AGUA	648 890	4 700	644 190	125 261	122 953	2 308	110 597	100 710	9 887
ELECTRICIDAD Y CLOACA	6 688	1 151	5 537	220	220		253	223	30
GAS, AGUA Y CLOACA	157	61	96	6	6		38	34	4
GAS Y AGUA	254		254	9	9		9	9	
GAS Y CLOACA									
AGUA Y CLOACA	668	230	438	161	161		119	105	14
ELECTRICIDAD	376 767	6 917	369 850	21 442	21 093	349	25 921	23 244	2 677
GAS	131		131	41	41		50	50	
AGUA	5 551	40	5 511	1 247	1 107	140	796	680	116
CLOACA	318	70	248	27	27		4	4	
NO TIENE	43 894	378	43 516	8 412	8 064	348	7 339	6 275	1 064

POBLACION, CANTIDAD DE CUARTOS Y VIVIENDAS PARTICULARES OCUPADAS POR LOCALIDAD.
CUADRO 21: CARACTERISTICAS DE LAS VIVIENDAS Y SERVICIOS PUBLICOS EN LAS LOCALIDADES DE 10.000 Y MAS HABITANTES.

PRINCIPALES RUBROS INVESTIGADOS	GRAN MENDOZA			GRAN LA PLATA			GRAN SAN MIGUEL DE TUCUMAN		
	T O T A L	MENDOZA	RESTO (4)	TOTAL	LA PLATA	RESTO (5)	TOTAL	S. M. DE TUCUMAN	RESTO (6)
	MENDOZA			BS. AS.			TUCUMAN		
POBLACION EN VIVIENDAS PARTICULARES OCUPADAS	595 917	112 277	483 640	549 552	444 442	105 110	487 325	384 343	102 982
CANTIDAD DE CUARTOS	515 793	121 620	394 173	489 881	405 497	84 384	324 012	264 655	59 357
VIVIENDAS PARTICULARES OCUPADAS	140 891	30 025	110 866	156 553	128 158	28 395	101 211	80 827	20 384
TIPO									
CASA	110 932	18 458	92 474	113 282	89 603	23 679	76 972	60 641	16 331
-A-	104 103	17 964	86 139	105 508	83 900	21 608	56 614	46 157	10 457
-B-	6 829	494	6 335	7 774	5 703	2 071	20 358	14 484	5 874
DEPARTAMENTO	23 039	10 340	12 699	31 759	30 342	1 417	9 167	8 597	570
PIEZA DE INQUILINATO	904	119	785	632	212	420	674	457	217
RANCHO	764	146	618	649	505	144	1 859	1 504	355
VIVIENDA PRECARIA	5 088	930	4 158	10 119	7 399	2 720	12 032	9 217	2 815
OTRO	164	32	132	112	97	15	507	411	96
ANTIGUEDAD									
HASTA 5 AÑOS	23 570	3 628	19 942	22 521	19 147	3 374	28 427	20 358	8 069
DE 6 A 10 AÑOS	25 535	4 793	20 742	26 410	22 391	4 019	20 637	15 495	5 142
DE 11 A 20 AÑOS	27 128	5 168	21 960	35 116	28 863	6 253	20 646	17 337	3 309
DE 21 A 30 AÑOS	31 950	6 768	25 182	34 341	28 309	6 032	14 000	12 255	1 745
DE 31 A 50 AÑOS	22 567	6 311	16 256	25 667	20 035	5 632	11 176	10 110	1 066
MAS DE 50 AÑOS	10 141	3 357	6 784	12 498	9 413	3 085	6 325	5 272	1 053
REGIMEN DE TENENCIA									
PROPIETARIO	99 932	19 918	80 014	117 964	96 585	21 379	66 386	52 465	13 921
INQUILINO O ARRENDATARIO	24 471	7 044	17 427	25 201	21 243	3 958	12 452	11 183	1 269
OCUPANTE EN RELACION DE DEPENDENCIA	3 800	773	3 027	1 961	1 670	291	2 117	1 385	732
OCUPANTE GRATUITO	11 282	2 090	9 192	10 016	7 822	2 194	18 324	14 130	4 194
OTRO	1 406	200	1 206	1 411	838	573	1 932	1 664	268
PROCEDENCIA DEL AGUA									
AGUA CORRIENTE DE RED	131 298	29 223	102 075	123 894	98 341	25 553	89 739	72 104	17 635
PERFORACION	4 227	284	3 943	24 472	23 234	1 238	3 194	2 302	892
POZO	1 506		1 506	4 793	4 234	559	3 014	2 211	803
OTRA PROCEDENCIA	3 860	518	3 342	3 394	2 349	1 045	5 264	4 210	1 054
SISTEMA DE ABASTECIMIENTO DEL AGUA									
PROVISION POR CAÑERIA DENTRO DE LA VIVIENDA	128 595	28 595	100 000	138 816	115 257	23 559	68 220	56 645	11 575
PROVISION FUERA DE LA VIVIENDA									
CANILLA DENTRO DEL TERRENO	7 293	605	6 688	9 415	6 578	2 837	17 228	11 091	6 137
CANILLA FUERA DEL TERRENO	2 279	540	1 739	2 227	1 597	630	8 514	7 043	1 471
OTRO SISTEMA	2 724	285	2 439	6 095	4 726	1 369	7 249	6 048	1 201
SERVICIO DE ALUMBRADO									
ELECTRICIDAD DE RED PUBLICA	138 260	29 812	108 448	152 391	125 208	27 183	91 523	73 671	17 852
ELECTRICIDAD POR GENERACION PROPIA	82	8	74	269	219	50	291	186	105
NO TIENE ELECTRICIDAD	2 549	205	2 344	3 893	2 731	1 162	9 397	6 970	2 427

POBLACION, CANTIDAD DE CUARTOS Y VIVIENDAS PARTICULARES OCUPADAS POR LOCALIDAD.
CUADRO 21: CARACTERISTICAS DE LAS VIVIENDAS Y SERVICIOS PUBLICOS EN LAS LOCALIDADES DE 10.000 Y MAS HABITANTES.

PRINCIPALES RUBROS INVESTIGADOS	GRAN MENDOZA			GRAN LA PLATA			GRAN SAN MIGUEL DE TUCUMAN		
	T O T A L	MENDOZA	RESTO (4)	TOTAL	LA PLATA	RESTO (5)	TOTAL	S. M. DE TUCUMAN	RESTO (6)
	MENDOZA			BS. AS.			TUCUMAN		
COMBUSTIBLE UTILIZADO PARA COCINAR									
GAS DE RED	57 819	25 639	32 180	61 874	59 506	2 368	14 925	14 094	831
GAS ENVASADO	81 165	4 167	76 998	91 448	66 409	25 039	76 341	59 117	17 224
OTRO COMBUSTIBLE	1 907	219	1 688	3 231	2 243	988	9 945	7 616	2 329
SERVICIO SANITARIO									
RETRETE CON DESCARGA DE AGUA									
DESAGUE A RED PUBLICA	75 522	26 422	49 100	89 029	84 663	4 366	30 865	30 865	
OTRO SIST. DE DESAGUE	57 484	2 432	55 052	55 517	35 219	20 298	41 996	29 454	12 542
RETRETE SIN DESCARGA DE AGUA	6 335	932	5 403	9 984	6 880	3 104	24 466	17 876	6 590
NO TIENE RETRETE	1 550	239	1 311	2 023	1 396	627	3 884	2 632	1 252
DUCHA O BAÑERA									
AGUA CALIENTE Y FRIA	113 360	27 133	86 227	109 452	93 905	15 547	38 125	33 360	4 765
AGUA FRIA SOLAMENTE	13 307	1 332	11 975	27 819	20 389	7 430	29 263	22 583	6 680
NO TIENE DUCHA O BAÑERA	14 224	1 560	12 664	19 282	13 864	5 418	33 823	24 884	8 939
DISPONIBILIDAD DE SERVICIOS PUBLICOS:									
ELECTRICIDAD, GAS, AGUA Y CLOACA	52 344	25 067	27 277	58 803	58 404	399	12 770	12 770	
ELECTRICIDAD, GAS Y AGUA	5 289	515	4 774	2 959	1 010	1 949	1 758	1 127	631
ELECTRICIDAD, GAS Y CLOACA	14		14	36	36				
ELECTRICIDAD, AGUA Y CLOACA	22 707	1 321	21 386	29 690	25 831	3 859	17 885	17 885	
ELECTRICIDAD Y GAS	139	52	87	66	46	20	358	168	190
ELECTRICIDAD Y AGUA	47 821	1 657	46 164	46 862	29 635	17 227	35 123	24 327	10 796
ELECTRICIDAD Y CLOACA	223	19	204	371	295	76	159	159	
GAS, AGUA Y CLOACA	18		18	10	10		10	10	
GAS Y AGUA	10		10				5		5
GAS Y CLOACA									
AGUA Y CLOACA	201	15	186	105	82	23	36	36	
ELECTRICIDAD	9 723	1 181	8 542	13 604	9 951	3 653	23 470	17 235	6 235
GAS	5	5					24	19	5
AGUA	205	20	185	387	285	102	633	490	143
CLOACA	15		15	14	5	9	5	5	
NO TIENE	2 177	173	2 004	3 646	2 568	1 078	8 975	6 596	2 379

POBLACION, CANTIDAD DE CUARTOS Y VIVIENDAS PARTICULARES OCUPADAS POR LOCALIDAD.
CUADRO 21: CARACTERISTICAS DE LAS VIVIENDAS Y SERVICIOS PUBLICOS EN LAS LOCALIDADES DE 10.000 Y MAS HABITANTES.

PRINCIPALES RUBROS INVESTIGADOS	MAR DEL PLATA	SANTA FE	GRAN SAN JUAN			SALTA	GRAN BAHIA BLANCA (8)	GRAN RESISTENCIA (9)	CORRIENTES
			TOTAL	SAN JUAN	RESTO (7)				
	BS. AS.	SANTA FE	SAN JUAN			SALTA	BS. AS.	CHACO	CORRTES.
POBLACION EN VIVIENDAS PARTICULARES OCUPADAS	405 072	284 999	289 573	117 065	172 508	255 818	219 754	214 638	176 301
CANTIDAD DE CUARTOS	325 127	239 747	233 270	110 511	122 759	187 073	189 259	139 422	114 190
VIVIENDAS PARTICULARES OCUPADAS	117 837	74 933	63 785	28 040	35 745	53 613	62 558	48 694	37 646
TIPO									
CASA	70 849	57 790	53 594	22 214	31 380	42 770	44 171	37 471	28 198
-A-	64 826	50 196	44 985	21 038	23 947	34 431	40 613	24 096	17 357
-B-	6 023	7 594	8 609	1 176	7 433	8 339	3 558	13 375	10 841
DEPARTAMENTO	38 472	9 778	3 669	3 334	335	4 016	15 698	1 978	2 547
PIEZA DE INQUILINATO	631	30	115	89	26	1 424	156	722	863
RANCHO	522	4 134	1 342	381	961	1 006	120	3 456	1 686
VIVIENDA PRECARIA	7 276	3 110	4 998	2 005	2 993	4 354	2 380	4 963	4 270
OTRO	87	91	67	17	50	43	33	104	82
ANTIGUEDAD									
HASTA 5 AÑOS	22 842	13 176	13 399	4 936	8 463	13 646	9 630	14 935	8 726
DE 6 A 10 AÑOS	22 023	13 301	11 329	3 423	7 906	12 790	12 324	11 019	8 339
DE 11 A 20 AÑOS	29 544	13 827	13 010	5 301	7 709	12 324	13 792	10 890	8 961
DE 21 A 30 AÑOS	25 412	14 267	16 256	8 929	7 327	8 935	12 232	6 716	6 132
DE 31 A 50 AÑOS	15 365	14 466	8 642	4 768	3 874	4 358	8 731	3 962	3 194
MAS DE 50 AÑOS	2 651	5 896	1 149	683	466	1 560	5 849	1 172	2 294
REGIMEN DE TENENCIA									
PROPIETARIO	78 968	53 947	46 812	20 456	26 356	38 040	44 677	29 713	24 645
INQUILINO O ARRENDATARIO	24 906	11 376	8 158	4 029	4 129	10 484	13 003	6 485	5 410
OCUPANTE EN RELACION DE DEPENDENCIA	2 540	972	1 060	565	495	936	750	842	626
OCUPANTE GRATUITO	10 360	8 126	7 004	2 642	4 362	3 757	3 781	10 688	6 249
OTRO	1 063	512	751	348	403	396	347	966	716
PROCEDENCIA DEL AGUA									
AGUA CORRIENTE DE RED	76 927	59 581	59 242	27 159	32 083	51 103	60 309	38 916	27 733
PERFORACION	28 238	11 606	43	9	34	645	499	1 086	1 180
POZO	9 908	1 513	627	29	598	184	251	2 204	4 467
OTRA PROCEDENCIA	2 764	2 233	3 873	843	3 030	1 681	1 499	6 488	4 266
SISTEMA DE ABASTECIMIENTO DEL AGUA									
PROVISION POR CAÑERIA DENTRO DE LA VIVIENDA	104 344	60 546	51 707	25 621	26 086	40 426	56 495	27 320	21 179
PROVISION FUERA DE LA VIVIENDA									
CANILLA DENTRO DEL TERRENO	7 171	4 827	5 509	1 229	4 280	9 338	2 834	6 671	4 510
CANILLA FUERA DEL TERRENO	1 987	5 012	3 226	749	2 477	2 294	2 032	5 698	3 242
OTRO SISTEMA	4 335	4 548	3 343	441	2 902	1 555	1 197	9 005	8 715
SERVICIO DE ALUMBRADO									
ELECTRICIDAD DE RED PUBLICA	113 712	69 617	61 419	27 212	34 207	49 444	60 906	41 103	33 480
ELECTRICIDAD POR GENERACION PROPIA	272	465	88	30	58	95	59	156	148
NO TIENE ELECTRICIDAD	3 853	4 851	2 278	798	1 480	4 074	1 593	7 435	4 018

POBLACION, CANTIDAD DE CUARTOS Y VIVIENDAS PARTICULARES OCUPADAS POR LOCALIDAD.
CUADRO 21: CARACTERISTICAS DE LAS VIVIENDAS Y SERVICIOS PUBLICOS EN LAS LOCALIDADES DE 10.000 Y MAS HABITANTES.

PRINCIPALES RUBROS INVESTIGADOS	MAR DEL PLATA	SANTA FE	GRAN SAN JUAN			SALTA	GRAN BAHIA BLANCA (8)	GRAN RESISTENCIA (9)	CORRIENTES
			TOTAL	SAN JUAN	RESTO (7)				
	BS. AS.	SANTA FE	SAN JUAN			SALTA	BS. AS.	CHACO	CORRTES.
COMBUSTIBLE UTILIZADO PARA COCINAR									
GAS DE RED	44 566	3 007	6 573	5 824	749	14 764	45 577		
GAS ENVASADO	70 387	67 537	53 927	21 197	32 730	35 233	15 597	43 507	32 080
OTRO COMBUSTIBLE	2 884	4 389	3 285	1 019	2 266	3 616	1 384	5 187	5 566
SERVICIO SANITARIO									
RETRETE CON DESCARGA DE AGUA									
DESAGUE A RED PUBLICA	64 434	28 984	13 459	11 536	1 923	37 185	36 163	10 195	12 240
OTRO SIST. DE DESAGUE	44 635	34 779	39 317	14 280	25 037	7 649	21 562	17 957	11 296
RETRETE SIN DESCARGA DE AGUA	7 271	8 663	9 414	1 761	7 653	7 438	4 370	18 054	11 672
NO TIENE RETRETE	1 497	2 507	1 595	463	1 132	1 341	463	2 488	2 438
DUCHA O BAÑERA									
AGUA CALIENTE Y FRIA	84 717	36 266	41 350	21 635	19 715	26 595	43 779	16 780	13 032
AGUA FRIA SOLAMENTE	18 596	24 140	10 045	3 873	6 172	12 010	12 108	11 059	8 215
NO TIENE DUCHA O BAÑERA	14 524	14 527	12 390	2 532	9 858	15 008	6 671	20 855	16 399
DISPONIBILIDAD DE SERVICIOS PUBLICOS:									
ELECTRICIDAD, GAS, AGUA Y CLOACA	42 617	2 346	5 636	5 367	269	14 525	33 424		
ELECTRICIDAD, GAS Y AGUA	1 853	465	865	456	409	142	11 927		
ELECTRICIDAD, GAS Y CLOACA		4					18		
ELECTRICIDAD, AGUA Y CLOACA	21 547	26 377	7 741	6 123	1 618	22 357	2 619	10 097	12 126
ELECTRICIDAD Y GAS	90	160	56	1	55	97	189		
ELECTRICIDAD Y AGUA	37 892	30 995	37 203	13 573	23 630	3 059	8 314	17 088	8 896
ELECTRICIDAD Y CLOACA	215	174	42	26	16	155	82	65	68
GAS, AGUA Y CLOACA		5							
GAS Y AGUA							19		
GAS Y CLOACA									
AGUA Y CLOACA	39	59	31	11	20	118	20	27	46
ELECTRICIDAD	9 498	9 096	9 876	1 666	8 210	9 109	4 333	13 853	12 390
GAS	6	27	16		16				
AGUA	396	299	231	91	140	225	172	108	111
CLOACA	16	19	9	9		30		6	
NO TIENE	3 668	4 907	2 079	717	1 362	3 796	1 441	7 450	4 009

POBLACION, CANTIDAD DE CUARTOS Y VIVIENDAS PARTICULARES OCUPADAS POR LOCALIDAD.
CUADRO 21: CARACTERISTICAS DE LAS VIVIENDAS Y SERVICIOS PUBLICOS EN LAS LOCALIDADES DE 10.000 Y MAS HABITANTES.

PRINCIPALES RUBROS INVESTIGADOS	PARANA	SANTIAGO DEL ESTERO	POSADAS	SAN SALVADOR DE JUJUY	RIO CUARTO	SAN NICOLAS	COMODORO RIVADAVIA	CONCORDIA	FORMOSA
	E. RIOS	S. DE E.	MISIONES	JUJUY	CORDOBA	BS. AS.	CHUBUT	E. RIOS	FORMOSA
POBLACION EN VIVIENDAS PARTICULARES OCUPADAS	158 788	146 153	141 510	122 491	108 753	96 957	92 249	92 348	91 787
CANTIDAD DE CUARTOS	124 209	105 912	99 032	81 775	97 661	75 190	65 976	66 803	53 203
VIVIENDAS PARTICULARES OCUPADAS	39 039	30 626	33 031	25 502	28 930	24 138	22 719	21 290	19 181
TIPO									
CASA	32 041	26 535	26 259	17 899	25 706	20 113	17 366	17 355	14 399
-A-	28 148	19 930	12 295	13 580	20 968	16 321	13 858	13 564	8 834
-B-	3 893	6 605	13 964	4 319	4 738	3 792	3 508	3 791	5 565
DEPARTAMENTO	3 199	1 336	1 155	1 630	1 794	1 933	2 346	783	489
PIEZA DE INQUILINATO	86	66	1 013	1 247	135	68	815		256
RANCHO	1 293	1 006	653	314	50	57	136	986	1 392
VIVIENDA PRECARIA	2 384	1 630	3 882	4 392	1 240	1 942	1 985	2 152	2 410
OTRO	36	53	69	20	5	25	71	14	235
ANTIGUEDAD									
HASTA 5 AÑOS	7 307	9 520	9 521	6 934	4 592	5 057	3 447	5 236	6 750
DE 6 A 10 AÑOS	7 119	5 671	8 276	6 428	4 852	6 035	4 624	3 502	4 582
DE 11 A 20 AÑOS	7 843	5 260	7 949	6 362	5 631	5 993	7 406	4 192	4 022
DE 21 A 30 AÑOS	7 847	5 393	4 347	3 129	7 482	3 318	3 595	3 532	2 129
DE 31 A 50 AÑOS	5 468	3 261	2 329	1 725	4 691	1 711	2 748	2 558	1 373
MAS DE 50 AÑOS	3 455	1 521	609	924	1 682	2 024	899	2 270	325
REGIMEN DE TENENCIA									
PROPIETARIO	27 677	23 010	20 389	16 014	20 682	18 594	12 983	14 264	12 195
INQUILINO O ARRENDATARIO	6 088	2 240	6 806	4 645	5 658	3 101	5 387	2 918	2 810
OCUPANTE EN RELACION DE DEPENDENCIA	463	397	520	480	203	513	1 297	419	356
OCUPANTE GRATUITO	4 476	3 166	4 978	4 025	2 213	1 807	2 811	3 484	2 925
OTRO	335	1 813	338	338	174	123	241	205	895
PROCEDENCIA DEL AGUA									
AGUA CORRIENTE DE RED	36 347	26 505	15 892	23 206	19 744	12 226	22 039	18 200	15 870
PERFORACION	300	746	540		7 365	10 627	4	594	78
POZO	799	379	12 190	48	1 023	700	23	610	434
OTRA PROCEDENCIA	1 593	2 996	4 409	2 248	798	585	653	1 886	2 799
SISTEMA DE ABASTECIMIENTO DEL AGUA									
PROVISION POR CAÑERIA DENTRO DE LA VIVIENDA	31 917	21 785	14 095	16 440	22 942	18 412	16 989	14 561	9 764
PROVISION FUERA DE LA VIVIENDA									
CANILLA DENTRO DEL TERRENO	2 372	4 046	1 499	4 656	2 186	3 392	4 499	1 753	2 117
CANILLA FUERA DEL TERRENO	2 913	1 367	3 962	2 235	559	822	760	2 607	4 010
OTRO SISTEMA	1 837	3 428	13 475	2 171	3 243	1 512	471	2 369	3 290
SERVICIO DE ALUMBRADO									
ELECTRICIDAD DE RED PUBLICA	34 818	26 799	24 602	22 196	25 964	23 393	21 731	17 458	14 698
ELECTRICIDAD POR GENERACION PROPIA	102	79	176	25	115	58	45	82	42
NO TIENE ELECTRICIDAD	4 119	3 748	8 253	3 281	2 851	687	943	3 750	4 441

POBLACION, CANTIDAD DE CUARTOS Y VIVIENDAS PARTICULARES OCUPADAS POR LOCALIDAD.
CUADRO 21: CARACTERISTICAS DE LAS VIVIENDAS Y SERVICIOS PUBLICOS EN LAS LOCALIDADES DE 10.000 Y MAS HABITANTES.

PRINCIPALES RUBROS INVESTIGADOS	PARANA	SANTIAGO DEL ESTERO	POSADAS	SAN SALVADOR DE JUJUY	RIO CUARTO	SAN NICOLAS	COMODORO RIVADAVIA	CONCORDIA	FORMOSA
	E. RIOS	S. DE E.	MISIONES	JUJUY	CORDOBA	BS. AS.	CHUBUT	E. RIOS	FORMOSA
COMBUSTIBLE UTILIZADO PARA COCINAR									
GAS DE RED		6 175		3 243		7 802	18 969		
GAS ENVASADO	36 860	20 760	27 688	19 724	27 102	15 829	3 215	19 094	16 193
OTRO COMBUSTIBLE	2 179	3 691	5 343	2 535	1 828	507	535	2 196	2 988
SERVICIO SANITARIO									
RETRETE CON DESCARGA DE AGUA									
DESAGUE A RED PUBLICA	15 747	10 429	4 376	8 309	13 934	9 327	11 769	8 298	5 732
OTRO SIST. DE DESAGUE	17 600	11 937	10 747	9 449	10 184	10 708	6 106	7 919	6 305
RETRETE SIN DESCARGA DE AGUA	4 677	6 814	16 806	5 546	4 102	3 516	4 082	3 997	6 579
NO TIENE RETRETE	1 015	1 446	1 102	2 198	710	587	762	1 076	565
DUCHA O BAÑERA									
AGUA CALIENTE Y FRIA	22 087	14 126	8 666	9 903	15 235	12 954	13 858	8 087	5 146
AGUA FRIA SOLAMENTE	9 817	7 484	6 064	6 055	7 593	5 682	1 941	6 139	4 406
NO TIENE DUCHA O BAÑERA	7 135	9 016	18 301	9 544	6 102	5 502	6 920	7 064	9 629
DISPONIBILIDAD DE SERVICIOS PUBLICOS:									
ELECTRICIDAD, GAS, AGUA Y CLOACA		5 358		3 060		6 977	11 441		
ELECTRICIDAD, GAS Y AGUA		695		148		814	14 749		
ELECTRICIDAD, GAS Y CLOACA		5				6	99		
ELECTRICIDAD, AGUA Y CLOACA	15 665	5 004	4 282	5 136	13 848	2 220	179	8 216	5 615
ELECTRICIDAD Y GAS		85		24		5	2 643		
ELECTRICIDAD Y AGUA	15 814	10 509	9 598	7 865	8 659	8 323	551	6 007	4 004
ELECTRICIDAD Y CLOACA	31	25	40	76	17	75	35	29	74
GAS, AGUA Y CLOACA							7		
GAS Y AGUA		5		5			12		
GAS Y CLOACA									
AGUA Y CLOACA	51	40	50	37	69	49	6	38	35
ELECTRICIDAD	3 308	5 121	10 682	5 887	3 440	4 973	2 034	3 206	5 005
GAS		30		6			18		
AGUA	387	177	165	189	366	29	44	300	110
CLOACA			4				2	15	8
NO TIENE	3 783	3 575	8 210	3 069	2 531	667	899	3 479	4 330

POBLACION, CANTIDAD DE CUARTOS Y VIVIENDAS PARTICULARES OCUPADAS POR LOCALIDAD.
CUADRO 21: CARACTERISTICAS DE LAS VIVIENDAS Y SERVICIOS PUBLICOS EN LAS LOCALIDADES DE 10.000 Y MAS HABITANTES.

PRINCIPALES RUBROS INVESTIGADOS	NEUQUEN	GRAN CATAMARCA			TANDIL	SAN LUIS	SAN RAFAEL	PERGAMINO	GRAN VILLA MARIA (12)
		TOTAL	(10)	RESTO (11)					
	NEUQUEN	CATAMARCA			BS. AS.	SAN LUIS	MENDOZA	BS. AS.	CORDOBA
POBLACION EN VIVIENDAS PARTICULARES OCUPADAS	87 668	86 450	75 960	10 490	77 720	68 884	69 920	68 094	66 226
CANTIDAD DE CUARTOS	58 100	62 243	55 497	6 746	70 471	57 034	66 935	59 253	67 503
VIVIENDAS PARTICULARES OCUPADAS	20 890	17 121	15 048	2 073	21 716	15 658	18 333	19 120	18 848
TIPO									
CASA	15 239	15 251	13 555	1 696	18 415	14 136	15 019	16 514	16 414
-A-	12 269	11 820	10 754	1 066	16 616	12 310	12 985	14 860	14 132
-B-	2 970	3 431	2 801	630	1 799	1 826	2 034	1 654	2 282
DEPARTAMENTO	3 172	356	353	3	2 168	651	2 338	1 418	1 418
PIEZA DE INQUILINATO	989	121	116	5	34	208	327	166	162
RANCHO	71	556	278	278	69	57	61	113	125
VIVIENDA PRECARIA	1 119	819	729	90	1 002	585	575	890	657
OTRO	300	18	17	1	28	21	13	19	72
ANTIGUEDAD									
HASTA 5 AÑOS	8 198	3 799	3 353	446	3 589	3 402	3 674	2 831	2 402
DE 6 A 10 AÑOS	5 946	3 201	2 895	306	3 503	2 795	2 546	3 128	2 394
DE 11 A 20 AÑOS	3 730	2 793	2 453	340	4 935	3 142	3 333	3 692	3 212
DE 21 A 30 AÑOS	1 755	3 363	3 022	341	4 395	3 486	4 214	3 457	5 099
DE 31 A 50 AÑOS	1 040	2 292	2 020	272	3 181	1 724	3 501	2 935	3 637
MAS DE 50 AÑOS	221	1 673	1 305	368	2 113	1 109	1 065	3 077	2 104
REGIMEN DE TENENCIA									
PROPIETARIO	12 286	13 177	11 710	1 467	16 385	12 131	12 636	14 825	13 348
INQUILINO O ARRENDATARIO	4 947	1 745	1 541	204	3 528	2 210	3 614	2 622	3 797
OCUPANTE EN RELACION DE DEPENDENCIA	785	415	336	79	460	173	316	206	238
OCUPANTE GRATUITO	2 546	1 451	1 148	303	1 170	1 036	1 613	1 346	1 376
OTRO	326	333	313	20	173	108	154	121	89
PROCEDENCIA DEL AGUA									
AGUA CORRIENTE DE RED	18 816	14 890	13 104	1 786	12 787	14 906	17 385	13 084	11 592
PERFORACION	736	64	59	5	5 419	7	16	4 963	6 783
POZO	322	82	47	35	2 681	21	113	728	136
OTRA PROCEDENCIA	1 016	2 085	1 838	247	829	724	819	345	337
SISTEMA DE ABASTECIMIENTO DEL AGUA									
PROVISION POR CAÑERIA DENTRO DE LA VIVIENDA	15 907	13 176	12 021	1 155	18 878	13 286	14 875	16 583	15 761
PROVISION FUERA DE LA VIVIENDA									
CANILLA DENTRO DEL TERRENO	3 101	1 573	1 289	284	1 331	1 558	2 345	1 014	1 229
CANILLA FUERA DEL TERRENO	1 004	752	381	371	256	373	547	421	401
OTRO SISTEMA	878	1 620	1 357	263	1 251	441	566	1 102	1 457
SERVICIO DE ALUMBRADO									
ELECTRICIDAD DE RED PUBLICA	19 843	15 111	13 421	1 690	21 075	14 703	17 907	18 303	16 879
ELECTRICIDAD POR GENERACION PROPIA	27	32	31	1	27	40	32	23	8
NO TIENE ELECTRICIDAD	1 020	1 978	1 596	382	614	915	394	794	1 961

POBLACION, CANTIDAD DE CUARTOS Y VIVIENDAS PARTICULARES OCUPADAS POR LOCALIDAD. CUADRO 21: CARACTERISTICAS DE LAS VIVIENDAS Y SERVICIOS PUBLICOS EN LAS LOCALIDADES DE 10.000 Y MAS HABITANTES.

PRINCIPALES RUBROS INVESTIGADOS	NEUQUEN	GRAN CATAMARCA			TANDIL	SAN LUIS	SAN RAFAEL	PERGAMINO	GRAN VILLA MARIA (12)
		TOTAL	(10)	RESTO (11)					
	NEUQUEN	CATAMARCA			BS. AS.	SAN LUIS	MENDOZA	BS. AS.	CORDOBA
COMBUSTIBLE UTILIZADO PARA COCINAR									
GAS DE RED	10 920				14 110				4 842
GAS ENVASADO	9 303	15 072	13 435	1 637	6 853	14 951	17 955	18 409	13 058
OTRO COMBUSTIBLE	667	2 049	1 613	436	753	707	378	711	948
SERVICIO SANITARIO									
RETRETE CON DESCARGA DE AGUA									
DESAGUE A RED PUBLICA	7 351	5 557	5 557		7 549	3 692	3 214	9 460	8 167
OTRO SIST. DE DESAGUE	9 500	8 285	6 996	1 289	12 059	10 058	12 394	7 690	7 848
RETRETE SIN DESCARGA DE AGUA	3 606	2 595	1 973	622	1 891	1 582	2 200	1 700	2 475
NO TIENE RETRETE	433	684	522	162	217	326	525	270	358
DUCHA O BAÑERA									
AGUA CALIENTE Y FRIA	11 112	7 911	7 219	692	12 771	9 278	12 638	10 518	8 758
AGUA FRIA SOLAMENTE	4 637	5 143	4 670	473	5 891	3 894	2 163	6 011	7 090
NO TIENE DUCHA O BAÑERA	5 141	4 067	3 159	908	3 054	2 486	3 532	2 591	3 000
DISPONIBILIDAD DE SERVICIOS PUBLICOS:									
ELECTRICIDAD, GAS, AGUA Y CLOACA	6 315				6 633				4 073
ELECTRICIDAD, GAS Y AGUA	4 400				7 353				723
ELECTRICIDAD, GAS Y CLOACA	5								
ELECTRICIDAD, AGUA Y CLOACA	978	5 507	5 507		884	3 644	3 193	9 401	4 062
ELECTRICIDAD Y GAS	182				119				30
ELECTRICIDAD Y AGUA	4 136	7 409	6 268	1 141	3 937	9 474	11 641	7 045	6 680
ELECTRICIDAD Y CLOACA	43	6	6		17	15	14	14	8
GAS, AGUA Y CLOACA	1				5				
GAS Y AGUA	10								6
GAS Y CLOACA									
AGUA Y CLOACA	7	40	40		10	29	7	40	24
ELECTRICIDAD	3 784	2 189	1 640	549	2 132	1 570	3 059	1 843	1 303
GAS	7								10
AGUA	60	220	206	14	56	139	34	97	193
CLOACA	2	4	4			4		5	
NO TIENE	960	1 746	1 377	369	570	783	385	675	1 736

POBLACION, CANTIDAD DE CUARTOS Y VIVIENDAS PARTICULARES OCUPADAS POR LOCALIDAD.
CUADRO 21: CARACTERISTICAS DE LAS VIVIENDAS Y SERVICIOS PUBLICOS EN LAS LOCALIDADES DE 10.000 Y MAS HABITANTES.

PRINCIPALES RUBROS INVESTIGADOS	ZARATE	LA RIOJA	OLA-VARRIA	JUNIN	CORONEL ROSALES	CAMPANA	RAFAELA	TRELEW	SAN FRANCIS-CO (13)
	BS. AS.	LA RIOJA	BS. AS.	BS. AS.	BS. AS.	BS. AS.	SANTA FE	CHUBUT	CORDOBA
POBLACION EN VIVIENDAS PARTICULARES OCUPADAS	65 926	65 517	63 387	61 755	47 939	54 727	52 589	51 108	51 020
CANTIDAD DE CUARTOS	55 872	48 565	56 587	57 594	39 878	44 215	51 526	35 234	52 708
VIVIENDAS PARTICULARES OCUPADAS	17 337	13 786	17 519	17 921	13 127	13 981	15 052	12 851	14 179
TIPO									
CASA	15 003	12 665	15 314	15 822	10 825	11 534	14 206	9 333	12 931
-A-	12 828	10 274	13 430	14 584	10 566	9 480	11 963	7 340	11 980
-B-	2 175	2 391	1 884	1 238	259	2 054	2 243	1 993	951
DEPARTAMENTO	825	306	1 520	1 704	2 054	1 034	268	1 524	861
PIEZA DE INQUILINATO	86	33	30		64	121	24	328	110
RANCHO	293	113	45	59	11	243	36	30	
VIVIENDA PRECARIA	1 119	654	596	319	163	1 040	514	1 616	276
OTRO	11	15	14	17	10	9	4	20	1
ANTIGUEDAD									
HASTA 5 AÑOS	2 391	4 116	3 307	1 569	1 229	2 481	2 105	4 424	1 653
DE 6 A 10 AÑOS	3 063	2 861	3 310	2 559	1 368	3 400	1 903	4 188	1 883
DE 11 A 20 AÑOS	3 743	2 426	4 265	3 358	3 282	3 341	2 565	2 301	2 717
DE 21 A 30 AÑOS	3 019	2 406	3 018	4 275	3 322	2 034	3 188	1 124	3 918
DE 31 A 50 AÑOS	2 674	1 374	2 306	3 333	2 740	1 017	3 216	523	2 559
MAS DE 50 AÑOS	2 447	603	1 313	2 827	1 186	1 708	2 075	291	1 449
REGIMEN DE TENENCIA									
PROPIETARIO	12 937	10 651	13 304	14 231	8 001	10 156	11 338	6 398	10 274
INQUILINO O ARRENDATARIO	2 486	1 474	2 549	2 657	4 494	2 359	2 508	2 652	3 069
OCUPANTE EN RELACION DE DEPENDENCIA	298	171	214	180	148	168	133	419	114
OCUPANTE GRATUITO	1 525	1 354	1 028	736	449	1 238	1 033	3 167	708
OTRO	91	136	424	117	35	60	40	215	14
PROCEDENCIA DEL AGUA									
AGUA CORRIENTE DE RED	15 732	13 105	8 584	13 855	12 786	9 336	3 739	12 126	11 607
PERFORACION	1 112	9	5 792	3 383	93	3 719	10 786	22	358
POZO	216	16	2 905	433	36	418	345	155	961
OTRA PROCEDENCIA	277	656	238	250	212	508	182	548	1 253
SISTEMA DE ABASTECIMIENTO DEL AGUA									
PROVISION POR CAÑERIA DENTRO DE LA VIVIENDA	13 961	10 936	14 984	16 418	12 635	10 710	12 362	8 962	12 986
PROVISION FUERA DE LA VIVIENDA									
CANILLA DENTRO DEL TERRENO	2 294	1 320	1 181	701	283	1 542	1 859	2 051	238
CANILLA FUERA DEL TERRENO	459	1 066	123	169	73	396	139	1 213	568
OTRO SISTEMA	623	464	1 231	633	136	1 333	692	625	387
SERVICIO DE ALUMBRADO									
ELECTRICIDAD DE RED PUBLICA	16 887	12 259	16 440	17 461	13 051	13 312	14 501	11 748	13 550
ELECTRICIDAD POR GENERACION PROPIA	58	21	50	26			53	23	76
NO TIENE ELECTRICIDAD	392	1 506	1 029	434	76	669	498	1 080	553

POBLACION, CANTIDAD DE CUARTOS Y VIVIENDAS PARTICULARES OCUPADAS POR LOCALIDAD. CUADRO 21: CARACTERISTICAS DE LAS VIVIENDAS Y SERVICIOS PUBLICOS EN LAS LOCALIDADES DE 10.000 Y MAS HABITANTES.

PRINCIPALES RUBROS INVESTIGADOS	ZARATE	LA RIOJA	OLA-VARRIA	JUNIN	CORONEL ROSALES	CAMPANA	RAFAELA	TRELEW	SAN FRANCIS-CO (13)
	BS. AS.	LA RIOJA	BS. AS.	BS. AS.	BS. AS.	BS. AS.	SANTA FE	CHUBUT	CORDOBA
COMBUSTIBLE UTILIZADO PARA COCINAR									
GAS DE RED	188		12 896		10 045	2 561		7 398	
GAS ENVASADO	16 509	12 554	4 062	17 495	2 857	10 855	14 597	4 654	13 821
OTRO COMBUSTIBLE	640	1 232	561	426	225	565	455	799	358
SERVICIO SANITARIO									
RETRETE CON DESCARGA DE AGUA									
DESAGUE A RED PUBLICA	11 046	4 092	6 688	10 272	7 474	5 519	1 823	5 307	5 971
OTRO SIST. DE DESAGUE	4 001	7 077	9 199	6 553	5 422	6 274	10 584	4 495	7 172
RETRETE SIN DESCARGA DE AGUA	1 952	2 248	1 437	965	191	1 875	2 252	2 544	915
NO TIENE RETRETE	338	369	195	131	40	313	393	505	121
DUCHA O BAÑERA									
AGUA CALIENTE Y FRIA	7 847	7 132	10 896	10 102	9 522	7 182	6 694	6 956	6 604
AGUA FRIA SOLAMENTE	5 631	3 780	4 001	6 400	2 844	3 551	6 173	1 711	6 464
NO TIENE DUCHA O BAÑERA	3 859	2 874	2 622	1 419	761	3 248	2 185	4 184	1 111
DISPONIBILIDAD DE SERVICIOS PUBLICOS:									
ELECTRICIDAD, GAS, AGUA Y CLOACA	114		6 322		6 735	2 228		4 964	
ELECTRICIDAD, GAS Y AGUA	20		6 333		3 292	271		2 250	
ELECTRICIDAD, GAS Y CLOACA	5		5					13	
ELECTRICIDAD, AGUA Y CLOACA	10 784	4 067	296	10 242	675	3 263	1 818	278	5 955
ELECTRICIDAD Y GAS	34		217		18	62		162	
ELECTRICIDAD Y AGUA	2 972	6 717	1 886	6 113	1 911	4 940	10 486	1 431	6 909
ELECTRICIDAD Y CLOACA	98	6	25	15	56	10	5	47	
GAS, AGUA Y CLOACA	5		10					1	
GAS Y AGUA			4					1	
GAS Y CLOACA									
AGUA Y CLOACA	40	16	6	10		4		1	16
ELECTRICIDAD	2 860	1 469	1 356	1 091	364	2 538	2 192	2 603	686
GAS	10		5					7	
AGUA	26	136	127	53	22	4	58	36	106
CLOACA		3	24	5	8	14		3	
NO TIENE	369	1 372	903	392	46	647	493	1 054	507

POBLACION, CANTIDAD DE CUARTOS Y VIVIENDAS PARTICULARES OCUPADAS POR LOCALIDAD.
CUADRO 21: CARACTERISTICAS DE LAS VIVIENDAS Y SERVICIOS PUBLICOS EN LAS LOCALIDADES DE 10.000 Y MAS HABITANTES.

PRINCIPALES RUBROS INVESTIGADOS	SANTA ROSA	GUALE-GUAYCHU	NECOCHEA	MERCEDES	PRES. ROQUE SAENZ PEÑA	S.CARLOS DE BARI-LOCHE	LUJAN	VENADO TUERTO	GOYA
	LA PAMPA	E. RIOS	BS. AS.	SAN LUIS	CHACO	R. NEGRO	BS. AS.	SANTA FE	CORRTES.
POBLACION EN VIVIENDAS PARTICULARES OCUPADAS	49 930	50 840	49 950	49 999	47 998	45 231	47 649	47 279	46 658
CANTIDAD DE CUARTOS	46 510	37 501	45 645	42 178	34 536	28 738	39 433	40 888	31 608
VIVIENDAS PARTICULARES OCUPADAS	13 347	12 615	14 598	12 514	11 199	11 553	12 918	13 319	10 471
TIPO									
CASA	12 181	11 241	11 312	11 571	9 750	7 142	11 520	12 138	7 228
-A-	10 641	8 547	10 411	9 227	4 015	4 844	9 697	9 805	4 728
-B-	1 540	2 694	901	2 344	5 735	2 298	1 823	2 333	2 500
DEPARTAMENTO	595	230	2 908	301	84	1 567	632	565	79
PIEZA DE INQUILINATO	106		43	132	51	332			19
RANCHO	19	500	37	42	379	88	105	20	2 735
VIVIENDA PRECARIA	432	605	293	456	923	2 375	649	530	400
OTRO	14	39	5	12	12	49	12	66	10
ANTIGUEDAD									
HASTA 5 AÑOS	3 093	2 138	3 052	1 924	2 926	4 324	1 910	2 234	2 326
DE 6 A 10 AÑOS	2 619	2 084	2 365	1 770	2 287	2 834	2 006	2 697	2 280
DE 11 A 20 AÑOS	3 626	2 024	3 390	2 279	2 572	1 910	2 962	3 215	2 425
DE 21 A 30 AÑOS	2 339	2 208	2 514	2 794	1 693	1 459	2 721	2 393	1 543
DE 31 A 50 AÑOS	1 211	2 113	2 401	2 096	1 440	895	1 882	1 844	1 068
MAS DE 50 AÑOS	459	2 048	876	1 651	281	131	1 437	936	829
REGIMEN DE TENENCIA									
PROPIETARIO	10 278	9 608	10 785	8 801	7 607	5 881	10 166	9 899	6 582
INQUILINO O ARRENDATARIO	2 011	1 530	2 633	2 332	1 303	3 215	1 477	2 198	951
OCUPANTE EN RELACION DE DEPENDENCIA	203	219	241	172	168	707	156	167	133
OCUPANTE GRATUITO	814	1 111	878	1 107	1 645	1 622	1 079	1 005	2 642
OTRO	41	147	61	102	476	128	40	50	163
PROCEDENCIA DEL AGUA									
AGUA CORRIENTE DE RED	4 570	8 351	10 734	9 326	1 377	8 165	5 115	141	6 166
PERFORACION	7 796	1 765	3 040	2 391	279	299	6 647	12 399	2 338
POZO	608	1 785	477	328	3 869	1 756	818	390	754
OTRA PROCEDENCIA	373	714	347	469	5 674	1 333	338	389	1 213
SISTEMA DE ABASTECIMIENTO DEL AGUA									
PROVISION POR CAÑERIA DENTRO DE LA VIVIENDA	11 332	8 843	13 356	9 606	4 158	6 608	10 375	10 404	4 930
PROVISION FUERA DE LA VIVIENDA									
CANILLA DENTRO DEL TERRENO	973	759	446	1 035	275	1 395	997	1 616	917
CANILLA FUERA DEL TERRENO	147	996	68	151	107	1 730	152	158	1 464
OTRO SISTEMA	895	2 017	728	1 722	6 659	1 820	1 394	1 141	3 160
SERVICIO DE ALUMBRADO									
ELECTRICIDAD DE RED PUBLICA	12 992	10 920	13 949	11 548	8 214	9 764	12 160	12 697	8 233
ELECTRICIDAD POR GENERACION PROPIA	45	49	36	30	35	25	169	5	20
NO TIENE ELECTRICIDAD	310	1 646	613	936	2 950	1 764	589	617	2 218

POBLACION, CANTIDAD DE CUARTOS Y VIVIENDAS PARTICULARES OCUPADAS POR LOCALIDAD.
CUADRO 21: CARACTERISTICAS DE LAS VIVIENDAS Y SERVICIOS PUBLICOS EN LAS LOCALIDADES DE 10.000 Y MAS HABITANTES.

PRINCIPALES RUBROS INVESTIGADOS	SANTA ROSA	GUALE-GUAYCHU	NECOCHEA	MERCEDES	PRES. ROQUE SAENZ PEÑA	S.CARLOS DE BARI-LOCHE	LUJAN	VENADO TUERTO	GOYA
	LA PAMPA	E. RIOS	BS. AS.	SAN LUIS	CHACO	R. NEGRO	BS. AS.	SANTA FE	CORRTES.
COMBUSTIBLE UTILIZADO PARA COCINAR									
GAS DE RED						2 907	3 623	3 829	
GAS ENVASADO	12 855	11 084	14 112	11 626	8 835	5 459	8 785	8 991	7 961
OTRO COMBUSTIBLE	492	1 531	486	888	2 364	3 187	510	499	2 510
SERVICIO SANITARIO									
RETRETE CON DESCARGA DE AGUA									
DESAGUE A RED PUBLICA	4 676	5 761	7 547	5 695		3 071	4 904	4 945	2 904
OTRO SIST. DE DESAGUE	6 909	4 370	6 003	4 614	4 397	3 937	6 413	5 637	2 806
RETRETE SIN DESCARGA DE AGUA	1 555	2 115	966	1 956	5 678	3 883	1 447	2 443	3 902
NO TIENE RETRETE	207	369	82	249	1 124	662	154	294	859
DUCHA O BAÑERA									
AGUA CALIENTE Y FRIA	8 184	4 777	10 204	6 031	2 340	5 884	6 443	6 687	2 676
AGUA FRIA SOLAMENTE	3 192	3 809	3 129	3 547	2 020	676	4 005	3 932	2 273
NO TIENE DUCHA O BAÑERA	1 971	4 029	1 265	2 936	6 839	4 993	2 470	2 700	5 522
DISPONIBILIDAD DE SERVICIOS PUBLICOS:									
ELECTRICIDAD, GAS, AGUA Y CLOACA						2 255	3 264	3 245	
ELECTRICIDAD, GAS Y AGUA						604	334	564	
ELECTRICIDAD, GAS Y CLOACA							8		
ELECTRICIDAD, AGUA Y CLOACA	4 651	5 660	7 505	5 667		785	1 570	1 675	2 887
ELECTRICIDAD Y GAS						46	17	15	
ELECTRICIDAD Y AGUA	6 631	3 020	5 753	3 832	4 131	2 935	5 040	4 885	2 015
ELECTRICIDAD Y CLOACA	10	25	21	13		25	57	15	9
GAS, AGUA Y CLOACA								5	
GAS Y AGUA									
GAS Y CLOACA									
AGUA Y CLOACA	13	76	16	13		2	5	5	6
ELECTRICIDAD	1 700	2 215	670	2 036	4 083	3 114	1 870	2 298	3 322
GAS						2			
AGUA	37	87	82	94	27	27	162	25	22
CLOACA	2		5	2		4			2
NO TIENE	303	1 532	546	857	2 958	1 754	591	587	2 208

POBLACION, CANTIDAD DE CUARTOS Y VIVIENDAS PARTICULARES OCUPADAS POR LOCALIDAD.
CUADRO 21: CARACTERISTICAS DE LAS VIVIENDAS Y SERVICIOS PUBLICOS EN LAS LOCALIDADES DE 10.000 Y MAS HABITANTES.

PRINCIPALES RUBROS INVESTIGADOS	LA BANDA	CONCEPCION DEL URUGUAY	CHIVILCOY	AZUL	RIO GALLEGOS	MERCEDES	TRES ARROYOS	CIPOLLETI	GENERAL ROCA
	S. DE E.	E. RIOS	BS. AS.	BS. AS.	S. CRUZ	BS. AS.	BS. AS.	R. NEGRO	R. NEGRO
POBLACION EN VIVIENDAS PARTICULARES OCUPADAS	46 430	44 639	44 310	42 399	40 414	39 544	41 098	39 974	37 548
CANTIDAD DE CUARTOS	30 207	36 892	43 134	38 905	30 598	38 891	39 291	21 053	26 357
VIVIENDAS PARTICULARES OCUPADAS	9 877	11 879	12 978	11 912	10 039	11 329	12 184	9 444	9 383
TIPO									
CASA	8 600	10 373	11 801	10 581	7 806	10 231	11 064	6 945	8 078
-A-	5 525	7 835	10 025	9 039	6 022	9 163	9 746	5 513	6 534
-B-	3 075	2 538	1 776	1 542	1 784	1 068	1 318	1 432	1 544
DEPARTAMENTO	95	544	731	795	813	537	831	1 503	660
PIEZA DE INQUILINATO	5	23			174	40		536	275
RANCHO	613	147	86	82	35	24	16	27	55
VIVIENDA PRECARIA	537	773	330	438	1 188	487	265	392	308
OTRO	27	19	30	16	23	10	8	41	7
ANTIGUEDAD									
HASTA 5 AÑOS	2 705	1 569	1 459	1 177	2 799	1 048	1 158	2 157	2 387
DE 6 A 10 AÑOS	2 150	1 710	1 921	1 493	2 764	1 121	1 411	3 053	2 170
DE 11 A 20 AÑOS	1 800	2 506	3 166	2 482	2 870	2 191	2 754	2 256	2 254
DE 21 A 30 AÑOS	1 735	2 318	1 954	1 871	923	2 382	2 052	1 300	1 651
DE 31 A 50 AÑOS	1 038	1 903	1 978	1 892	477	2 276	2 125	580	786
MAS DE 50 AÑOS	449	1 873	2 500	2 997	206	2 311	2 684	98	135
REGIMEN DE TENENCIA									
PROPIETARIO	7 298	8 654	10 289	9 205	5 940	8 608	9 621	6 174	6 038
INQUILINO O ARRENDATARIO	776	1 820	1 519	1 750	2 260	1 942	1 610	2 300	2 089
OCUPANTE EN RELACION DE DEPENDENCIA	144	109	181	268	880	98	143	219	201
OCUPANTE GRATUITO	1 365	1 152	899	614	557	648	743	692	788
OTRO	294	144	90	75	402	33	67	59	267
PROCEDENCIA DEL AGUA									
AGUA CORRIENTE DE RED	6 548	9 497	7 495	7 083	9 544	7 676	9 847	9 217	8 648
PERFORACION	2 153	706	4 161	2 678	51	3 106	1 242	22	40
POZO	205	675	1 096	1 943	116	348	911	4	29
OTRA PROCEDENCIA	971	1 001	226	208	328	199	184	201	666
SISTEMA DE ABASTECIMIENTO DEL AGUA									
PROVISION POR CAÑERIA DENTRO DE LA VIVIENDA	5 805	8 535	10 788	9 841	7 117	9 728	10 631	7 161	7 343
PROVISION FUERA DE LA VIVIENDA									
CANILLA DENTRO DEL TERRENO	1 108	1 086	727	667	1 935	682	932	1 903	1 023
CANILLA FUERA DEL TERRENO	151	713	154	87	661	73	127	209	395
OTRO SISTEMA	2 813	1 545	1 309	1 317	326	846	494	171	622
SERVICIO DE ALUMBRADO									
ELECTRICIDAD DE RED PUBLICA	7 793	10 983	12 278	11 288	9 801	10 952	11 775	9 100	8 694
ELECTRICIDAD POR GENERACION PROPIA	33	52	21	4	4	14	5	6	23
NO TIENE ELECTRICIDAD	2 051	844	679	620	234	363	404	338	666

POBLACION, CANTIDAD DE CUARTOS Y VIVIENDAS PARTICULARES OCUPADAS POR LOCALIDAD.
CUADRO 21: CARACTERISTICAS DE LAS VIVIENDAS Y SERVICIOS PUBLICOS EN LAS LOCALIDADES DE 10.000 Y MAS HABITANTES.

PRINCIPALES RUBROS INVESTIGADOS	LA BANDA	CONCEP-CION DEL URUGUAY	CHIVIL-COY	AZUL	RIO GALLEGOS	MERCEDES	TRES ARROYOS	CIPO-LLETI	GENERAL ROCA
	S. DE E.	E. RIOS	BS. AS.	BS. AS.	S. CRUZ	BS. AS.	BS. AS.	R. NEGRO	R. NEGRO
COMBUSTIBLE UTILIZADO PARA COCINAR									
GAS DE RED	175			7 054	8 020		6 859	6 514	5 710
GAS ENVASADO	7 955	10 703	12 259	4 357	1 025	10 747	4 635	2 628	3 174
OTRO COMBUSTIBLE	1 747	I 176	719	501	994	582	690	302	499
SERVICIO SANITARIO									
RETRETE CON DESCARGA DE AGUA									
DESAGUE A RED PUBLICA	2 325	5 322	5 983	3 961	4 130	7 557	6 149	4 106	4 366
OTRO SIST. DE DESAGUE	3 669	4 057	5 518	6 417	3 070	2 874	4 749	3 414	3 425
RETRETE SIN DESCARGA DE AGUA	3 129	2 174	I 390	1 371	2 371	794	1 180	1 749	1 379
NO TIENE RETRETE	754	326	87	163	468	104	I06	175	213
DUCHA O BAÑERA									
AGUA CALIENTE Y FRIA	3 076	5 890	5 969	6 771	6 358	5 764	7 046	5 574	5 463
AGUA FRIA SOLAMENTE	2 725	2 660	4 752	3 149	496	3 961	3 468	1 535	1 803
NO TIENE DUCHA O BAÑERA	4 076	3 329	2 257	1 992	3 185	1 604	1 670	2 335	2 117
DISPONIBILIDAD DE SERVICIOS PUBLICOS:									
ELECTRICIDAD, GAS, AGUA Y CLOACA	85			3 510	4 042		5 143	3 766	4 018
ELECTRICIDAD, GAS Y AGUA	43			3 469	2 769		1 655	2 340	1 590
ELEGTRICIDAD, GAS Y CLOACA					11			10	
ELECTRICIDAD, AGUA Y CLOACA	2 192	5 308	5 955	436	70	7 498	980	296	322
ELECTRICIDAD Y GAS	34			67	1 192		61	396	100
ELECTRICIDAD Y AGUA	3 350	3 177	4 727	2 397	223	2 173	2 815	742	1 386
ELECTRICIDAD Y CLOACA	17	5	18	15	4	34	26	33	17
GAS, AGUA Y CLOACA					2				
GAS Y AGUA	3			4	1			1	
GAS Y CLOACA									
AGUA Y CLOACA	30	9	10		1	25		I	8
ELECTRICIDAD	2 072	2 493	1 578	1 394	1 490	1 247	1 095	1 517	1 261
GAS	10			4	3			1	2
AGUA	102	41	96	25	9	32	38	15	19
CLOACA	1								1
NO TIENE	1 938	846	594	59I	222	320	371	326	659

POBLACION, CANTIDAD DE CUARTOS Y VIVIENDAS PARTICULARES OCUPADAS POR LOCALIDAD.
CUADRO 21: CARACTERISTICAS DE LAS VIVIENDAS Y SERVICIOS PUBLICOS EN LAS LOCALIDADES DE 10.000 Y MAS HABITANTES.

PRINCIPALES RUBROS INVESTIGADOS	SAN PEDRO DE JUJUY	VILLA CONSTI-TUCION	SANTO TOME	RIO TERCERO	RECON-QUISTA	S. RAMON DE LA NUEVA ORAN	TARTAGAL	LDOR. SAN MARTIN	ALTA GRACIA
	JUJUY	SANTA FE	SANTA FE	CORDOBA	SANTA FE	SALTA	SALTA	JUJUY	CORDOBA
POBLACION EN VIVIENDAS PARTICULARES OCUPADAS	36 886	36 021	34 652	34 116	32 999	32 465	30 719	30 652	30 488
CANTIDAD DE CUARTOS	22 675	27 475	28 226	32 387	23 411	18 516	16 837	16 919	25 324
VIVIENDAS PARTICULARES OCUPADAS	7 900	9 218	8 829	9 260	7 646	6 523	6 179	5 798	7 573
TIPO									
CASA	5 271	8 164	7 956	8 092	6 217	4 244	4 125	4 577	6 588
-A-	3 082	7 008	6 731	7 222	4 798	2 054	2 145	4 165	5 532
-B-	2 189	1 156	1 225	870	1 419	2 190	1 980	412	1 056
DEPARTAMENTO	163	269	463	940	181	357	84	102	742
PIEZA DE INQUILINATO	63				69	131	54	295	48
RANCHO	941	89	214		862	557	49	46	48
VIVIENDA PRECARIA	1 449	656	190	221	308	1 229	1 860	770	144
OTRO	13	40	6	7	9	5	7	8	3
ANTIGUEDAD									
HASTA 5 AÑOS	2 670	2 045	1 932	2 097	1 670	2 151	1 799	2 210	972
DE 6 A 10 AÑOS	1 697	1 954	1 895	1 425	1 575	1 761	1 569	2 425	946
DE 11 A 20 AÑOS	2 201	2 447	1 862	1 792	1 653	1 401	1 517	799	1 790
DE 21 A 30 AÑOS	693	1 638	2 064	2 149	1 205	785	691	227	1 833
DE 31 A 50 AÑOS	485	746	845	1 640	951	321	545	93	1 273
MAS DE 50 AÑOS	154	388	231	157	592	104	58	44	759
REGIMEN DE TENENCIA									
PROPIETARIO	5 262	7 401	6 772	6 578	5 155	3 640	2 827	3 919	4 974
INQUILINO O ARRENDATARIO	862	854	1 243	1 973	1 008	1 533	910	732	1 745
OCUPANTE EN RELACION DE DEPENDENCIA	103	183	119	128	95	142	167	179	187
OCUPANTE GRATUITO	1 431	748	631	557	1 311	1 168	1 680	927	650
OTRO	242	32	64	24	77	40	595	41	17
PROCEDENCIA DEL AGUA									
AGUA CORRIENTE DE RED	6 728	3 896	4 268	9 102	5 433	5 354	5 092	5 487	6 580
PERFORACION	8	4 475	4 112	15	952	94	71	3	67
POZO	52	536	178	17	976	71	13	5	346
OTRA PROCEDENCIA	1 112	311	271	126	285	1 004	1 003	303	580
SISTEMA DE ABASTECIMIENTO DEL AGUA									
PROVISION POR CAÑERIA DENTRO DE LA VIVIENDA	3 461	7 377	7 215	8 236	5 111	2 728	2 415	4 662	6 318
PROVISION FUERA DE LA VIVIENDA									
CANILLA DENTRO DEL TERRENO	1 251	800	865	853	611	1 376	820	382	573
CANILLA FUERA DEL TERRENO	2 245	370	156	52	813	1 312	1 868	495	310
OTRO SISTEMA	943	671	593	119	1 111	1 107	1 076	259	372
SERVICIO DE ALUMBRADO									
ELECTRICIDAD DE RED PUBLICA	6 037	8 580	8 141	8 865	6 605	4 535	4 245	5 009	6 712
ELECTRICIDAD POR GENERACION PROPIA	19	117	84	11	28	16	25	5	10
NO TIENE ELECTRICIDAD	1 844	521	604	384	1 013	1 972	1 909	784	851

POBLACION, CANTIDAD DE CUARTOS Y VIVIENDAS PARTICULARES OCUPADAS POR LOCALIDAD.
CUADRO 21: CARACTERISTICAS DE LAS VIVIENDAS Y SERVICIOS PUBLICOS EN LAS LOCALIDADES DE 10.000 Y MAS HABITANTES.

PRINCIPALES RUBROS INVESTIGADOS	SAN PEDRO DE JUJUY	VILLA CONSTI-TUCION	SANTO TOME	RIO TERCERO	RECON-QUISTA	S. RAMON DE LA NUEVA ORAN	TARTAGAL	LDOR. SAN MARTIN	ALTA GRACIA
	JUJUY	SANTA FE	SANTA FE	CORDOBA	SANTA FE	SALTA	SALTA	JUJUY	CORDOBA
COMBUSTIBLE UTILIZADO PARA COCINAR									
GAS DE RED	852	106	81	1 282		1 047	647	1 188	
GAS ENVASADO	4 840	8 743	8 377	7 645	7 147	2 902	2 977	3 947	7 073
OTRO COMBUSTIBLE	2 208	369	371	333	499	2 574	2 555	663	500
SERVICIO SANITARIO									
RETRETE CON DESCARGA DE AGUA									
DESAGUE A RED PUBLICA	1 436		694	3 081	3 114	1 894	1 310	4 150	757
OTRO SIST. DE DESAGUE	2 386	7 658	6 966	5 162	2 366	1 122	1 189	694	5 660
RETRETE SIN DESCARGA DE AGUA	3 325	1 292	892	795	1 801	3 001	2 966	743	973
NO TIENE RETRETE	753	268	277	222	365	506	714	211	183
DUCHA O BAÑERA									
AGUA CALIENTE Y FRIA	1 598	4 826	4 305	5 282	2 805	1 425	1 302	1 487	4 153
AGUA FRIA SOLAMENTE	1 771	2 648	2 938	2 875	2 395	1 316	1 209	3 181	2 192
NO TIENE DUCHA O BAÑERA	4 531	1 744	1 586	1 103	2 446	3 782	3 668	1 130	1 228
DISPONIBILIDAD DE SERVICIOS PUBLICOS:									
ELECTRICIDAD, GAS, AGUA Y CLOACA	669		33	1 233		993	612	1 142	
ELECTRICIDAD, GAS Y AGUA	162	67	32	49		36	18	27	
ELECTRICIDAD, GAS Y CLOACA						1			
ELECTRICIDAD, AGUA Y CLOACA	756		643	1 844	3 085	870	688	2 958	715
ELECTRICIDAD Y GAS	16	25	11			15	15	13	
ELECTRICIDAD Y AGUA	1 824	7 219	6 424	5 060	1 992	766	1 065	492	5 438
ELECTRICIDAD Y CLOACA	3		8	4	9	9	4	20	11
GAS, AGUA Y CLOACA			5			1		1	
GAS Y AGUA									
GAS Y CLOACA									
AGUA Y CLOACA	5				15	18	6	28	26
ELECTRICIDAD	2 607	1 269	990	675	1 519	1 845	1 843	357	548
GAS	5	14				1	2	5	
AGUA	45	91	78	50	19	44	26	14	139
CLOACA	3		5		5	2		1	5
NO TIENE	1 805	533	600	345	1 002	1 922	1 900	740	691

POBLACION, CANTIDAD DE CUARTOS Y VIVIENDAS PARTICULARES OCUPADAS POR LOCALIDAD.
CUADRO 21: CARACTERISTICAS DE LAS VIVIENDAS Y SERVICIOS PUBLICOS EN LAS LOCALIDADES DE 10.000 Y MAS HABITANTES.

PRINCIPALES RUBROS INVESTIGADOS	GENERAL PICO	VILLA CARLOS PAZ	SAN MARTIN	BALCARCE	CONCEP-CION	OBERA	PALPALA	SAN PEDRO	BRAGADO
	LA PAMPA	CORDOBA	MENDOZA	BS. AS.	TUCUMAN	MISIONES	JUJUY	BS. AS.	BS. AS.
POBLACION EN VIVIENDAS PARTICULARES OCUPADAS	29 751	28 251	29 272	29 009	28 896	27 105	27 574	26 642	27 357
CANTIDAD DE CUARTOS	28 058	24 560	29 018	25 579	19 692	20 551	15 083	21 775	25 614
VIVIENDAS PARTICULARES OCUPADAS	8 306	7 825	7 046	8 116	6 221	6 485	5 272	7 525	7 888
TIPO									
CASA	7 852	5 822	6 215	6 848	5 434	5 531	4 023	6 777	7 354
-A-	6 857	5 395	5 836	5 726	3 872	2 011	1 882	5 730	6 621
-B-	995	427	379	1 122	1 562	3 520	2 141	1 047	733
DEPARTAMENTO	153	1 530	525	472	65	130	31	113	258
PIEZA DE INQUILINATO	39	43	80		50	161	264	24	43
RANCHO	14	4	38	206	70	92	158	94	48
VIVIENDA PRECARIA	238	400	179	577	583	565	787	510	180
OTRO	10	26	9	13	19	6	9	7	5
ANTIGUEDAD									
HASTA 5 AÑOS	1 822	1 790	676	904	1 905	2 160	1 936	1 399	1 074
DE 6 A 10 AÑOS	1 168	1 839	2 106	1 053	1 274	1 465	1 234	977	905
DE 11 A 20 AÑOS	1 762	2 280	1 325	1 889	1 334	1 511	1 455	1 378	1 793
DE 21 A 30 AÑOS	1 694	1 299	1 579	1 709	869	912	537	1 123	1 489
DE 31 A 50 AÑOS	1 249	556	1 156	1 316	531	422	90	1 262	1 611
MAS DE 50 AÑOS	611	61	204	1 245	308	15	20	1 386	1 016
REGIMEN DE TENENCIA									
PROPIETARIO	6 540	4 706	5 374	6 219	4 470	3 911	3 582	5 405	6 315
INQUILINO O ARRENDATARIO	1 184	1 924	916	1 125	678	1 472	979	985	1 056
OCUPANTE EN RELACION DE DEPENDENCIA	116	330	106	88	125	229	159	72	82
OCUPANTE GRATUITO	430	779	573	651	849	790	506	981	395
OTRO	36	86	77	33	99	83	46	82	40
PROCEDENCIA DEL AGUA									
AGUA CORRIENTE DE RED	126	7 452	6 825	5 641	5 480	1 965	4 857	6 557	5 860
PERFORACION	7 802	93	11	1 751	257	108	1	648	1 511
POZO	118	78	11	565	69	3 180	6	100	401
OTRA PROCEDENCIA	260	202	199	159	415	1 232	408	220	116
SISTEMA DE ABASTECIMIENTO DEL AGUA									
PROVISION POR CAÑERIA DENTRO DE LA VIVIENDA	7 057	7 005	6 414	6 243	4 137	2 324	2 174	5 939	6 954
PROVISION FUERA DE LA VIVIENDA									
CANILLA DENTRO DEL TERRENO	638	574	366	634	1 402	599	1 671	1 081	335
CANILLA FUERA DEL TERRENO	80	131	127	55	185	81	1 006	127	24
OTRO SISTEMA	531	115	139	1 184	497	3 481	421	378	575
SERVICIO DE ALUMBRADO									
ELECTRICIDAD DE RED PUBLICA	7 995	6 882	6 891	7 416	5 422	4 795	4 142	6 968	7 689
ELECTRICIDAD POR GENERACION PROPIA	36	12	8	16	18	24	14	16	15
NO TIENE ELECTRICIDAD	275	931	147	684	781	1 666	1 116	541	184

POBLACION, CANTIDAD DE CUARTOS Y VIVIENDAS PARTICULARES OCUPADAS POR LOCALIDAD.
CUADRO 21: CARACTERISTICAS DE LAS VIVIENDAS Y SERVICIOS PUBLICOS EN LAS LOCALIDADES DE 10.000 Y MAS HABITANTES.

PRINCIPALES RUBROS INVESTIGADOS	GENERAL PICO	VILLA CARLOS PAZ	SAN MARTIN	BALCARCE	CONCEP-CION	OBERA	PALPALA	SAN PEDRO	BRAGADO
	LA PAMPA	CORDOBA	MENDOZA	BS. AS.	TUCUMAN	MISIONES	JUJUY	BS. AS.	BS. AS.
COMBUSTIBLE UTILIZADO PARA COCINAR									
GAS DE RED				3 390	1 629		42	7	2 582
GAS ENVASADO	7 971	7 566	6 915	4 226	3 791	4 130	4 406	6 838	4 987
OTRO COMBUSTIBLE	335	259	131	500	801	2 355	824	680	319
SERVICIO SANITARIO									
RETRETE CON DESCARGA DE AGUA									
DESAGUE A RED PUBLICA	3 870		5 244	3 944	2 514		1 219	2 842	4 186
OTRO SIST. DE DESAGUE	3 334	7 036	1 350	2 633	1 764	2 264	1 673	3 284	3 027
RETRETE SIN DESCARGA DE AGUA	940	567	340	1 424	1 609	3 756	1 743	1 141	597
NO TIENE RETRETE	162	222	112	115	334	465	637	258	78
DUCHA O BAÑERA									
AGUA CALIENTE Y FRIA	4 947	5 788	5 657	4 565	2 381	1 550	921	3 264	4 078
AGUA FRIA SOLAMENTE	2 190	1 268	700	1 644	1 771	955	1 090	2 680	2 798
NO TIENE DUCHA O BAÑERA	1 169	769	689	1 907	2 069	3 980	3 261	1 581	1 012
DISPONIBILIDAD DE SERVICIOS PUBLICOS:									
ELECTRICIDAD, GAS, AGUA Y CLOACA				3 138	1 174		12		2 428
ELECTRICIDAD, GAS Y AGUA				247	426		13		139
ELECTRICIDAD, GAS Y CLOACA					1				
ELECTRICIDAD, AGUA Y CLOACA	3 847		5 219	781	1 301		1 185	2 842	1 753
ELECTRICIDAD Y GAS				5	24		15		15
ELECTRICIDAD Y AGUA	3 177	6 674	1 182	2 059	1 181	2 308	912	3 069	2 608
ELECTRICIDAD Y CLOACA	12		16	15	15		12		5
GAS, AGUA Y CLOACA					1		1		
GAS Y AGUA					1				
GAS Y CLOACA									
AGUA Y CLOACA	10		7	10	19		9		
ELECTRICIDAD	959	208	474	1 171	1 300	2 487	1 993	1 057	741
GAS					2		1	7	
AGUA	23	331	6	8	34	16	42	28	26
CLOACA	1		2		3				
NO TIENE	277	612	140	682	739	1 674	1 077	522	173

POBLACION, CANTIDAD DE CUARTOS Y VIVIENDAS PARTICULARES OCUPADAS POR LOCALIDAD.
CUADRO 21: CARACTERISTICAS DE LAS VIVIENDAS Y SERVICIOS PUBLICOS EN LAS LOCALIDADES DE 10.000 Y MAS HABITANTES.

PRINCIPALES RUBROS INVESTIGADOS	CHACABUCO	9 DE JULIO	TAFI VIEJO	BELL VILLE	CUTRALCO	VILLA ANGELA	PEHUAJO	CURUZU CUATIA	GUALE-GUAY
	BS. AS.	BS. AS.	TUCUMAN	CORDOBA	NEUQUEN	CHACO	BS. AS.	CORRTES.	E. RIOS
POBLACION EN VIVIENDAS PARTICULARES OCUPADAS	26 609	26 369	26 645	25 766	25 781	25 532	25 181	24 214	24 794
CANTIDAD DE CUARTOS	23 376	24 732	18 546	25 257	15 800	16 589	22 221	17 994	20 506
VIVIENDAS PARTICULARES OCUPADAS	7 701	7 574	5 837	7 309	5 872	5 743	7 129	5 608	6 218
TIPO									
CASA	7 423	6 958	5 109	6 244	5 183	4 818	6 420	4 359	5 570
-A-	6 101	6 092	3 976	5 325	3 523	1 854	5 227	2 675	4 321
-B-	1 322	866	1 133	919	1 660	2 964	1 193	1 684	1 249
DEPARTAMENTO	148	281	284	444	130	23	293	75	135
PIEZA DE INQUILINATO		29	27	56	177	52		40	
RANCHO	14	83	146	12	24	328	41	797	249
VIVIENDA PRECARIA	116	210	263	529	265	513	355	325	264
OTRO		13	8	24	93	9	20	12	
ANTIGUEDAD									
HASTA 5 AÑOS	1 035	937	1 172	786	1 358	1 651	1 064	932	1 120
DE 6 A 10 AÑOS	1 444	1 373	717	729	1 501	1 023	1 498	953	615
DE 11 A 20 AÑOS	1 617	1 718	1 034	1 633	1 709	1 365	1 614	1 234	924
DE 21 A 30 AÑOS	1 381	1 331	1 201	1 622	899	909	1 093	873	841
DE 31 A 50 AÑOS	1 060	1 164	1 020	1 498	377	667	1 025	808	962
MAS DE 50 AÑOS	1 164	1 051	693	1 041	28	128	835	808	1 756
REGIMEN DE TENENCIA									
PROPIETARIO	6 162	6 039	4 266	5 496	4 289	4 127	5 715	3 286	4 686
INQUILINO O ARRENDATARIO	941	923	650	1 072	800	672	851	993	816
OCUPANTE EN RELACION DE DEPENDENCIA	45	123	82	108	185	78	69	120	68
OCUPANTE GRATUITO	442	327	701	623	532	792	466	1 095	619
OTRO	111	162	138	10	66	74	28	114	29
PROCEDENCIA DEL AGUA									
AGUA CORRIENTE DE RED	5 158	5 267	5 517	6 437	5 362	7	5 137	4 710	4 526
PERFORACION	2 085	1 806	13	238	16	101	882	53	923
POZO	347	399	26	155	24	2 148	863	326	435
OTRA PROCEDENCIA	111	102	281	479	470	3 487	247	519	334
SISTEMA DE ABASTECIMIENTO DEL AGUA									
PROVISION POR CAÑERIA DENTRO DE LA VIVIENDA	6 305	6 417	4 437	5 833	3 713	1 918	5 531	2 837	4 447
PROVISION FUERA DE LA VIVIENDA									
CANILLA DENTRO DEL TERRENO	684	419	725	491	1 591	65	459	534	475
CANILLA FUERA DEL TERRENO	62	66	419	343	151	12	352	1 482	297
OTRO SISTEMA	650	672	256	642	417	3 748	787	755	999
SERVICIO DE ALUMBRADO									
ELECTRICIDAD DE RED PUBLICA	7 398	7 267	5 348	6 677	5 495	3 987	6 746	4 396	5 423
ELECTRICIDAD POR GENERACION PROPIA	11	5	10	6	13	58	10	16	13
NO TIENE ELECTRICIDAD	292	302	479	626	364	1 698	373	1 196	782

POBLACION, CANTIDAD DE CUARTOS Y VIVIENDAS PARTICULARES OCUPADAS POR LOCALIDAD.
CUADRO 21: CARACTERISTICAS DE LAS VIVIENDAS Y SERVICIOS PUBLICOS EN LAS LOCALIDADES DE 10.000 Y MAS HABITANTES.

PRINCIPALES RUBROS INVESTIGADOS	CHACABUCO	9 DE JULIO	TAFI VIEJO	BELL VILLE	CUTRALCO	VILLA ANGELA	PEHUAJO	CURUZU CUATIA	GUALE-GUAY
	BS. AS.	BS. AS.	TUCUMAN	CORDOBA	NEUQUEN	CHACO	BS. AS.	CORRTES.	E. RIOS
COMBUSTIBLE UTILIZADO PARA COCINAR									
GAS DE RED			69	146	4 191				
GAS ENVASADO	7 392	7 255	5 262	6 674	1 401	4 417	6 821	4 354	5 077
OTRO COMBUSTIBLE	309	319	506	489	280	1 326	308	1 254	1 141
SERVICIO SANITARIO									
RETRETE CON DESCARGA DE AGUA									
DESAGUE A RED PUBLICA	2 623	3 547	1 574	3 001			305	2 012	2 842
OTRO SIST. DE DESAGUE	3 942	3 100	3 008	2 925	4 089	2 034	5 481	1 154	2 206
RETRETE SIN DESCARGA DE AGUA	1 073	860	1 083	1 094	1 522	2 953	1 197	2 073	1 063
NO TIENE RETRETE	63	67	172	289	261	756	146	369	107
DUCHA O BAÑERA									
AGUA CALIENTE Y FRIA	3 613	4 240	1 953	3 008	2 595	1 165	3 408	1 896	2 546
AGUA FRIA SOLAMENTE	2 722	2 154	2 419	2 881	1 081	878	2 139	918	1 801
NO TIENE DUCHA O BAÑERA	1 366	1 180	1 465	1 420	2 196	3 700	1 582	2 794	1 871
DISPONIBILIDAD DE SERVICIOS PUBLICOS:									
ELECTRICIDAD, GAS, AGUA Y CLOACA			13	40					
ELECTRICIDAD, GAS Y AGUA			41	95	3 151				
ELECTRICIDAD, GAS Y CLOACA									
ELECTRICIDAD, AGUA Y CLOACA	2 612	3 537	1 552	2 961			300	2 002	2 825
ELECTRICIDAD Y GAS			13	11	1 024				
ELECTRICIDAD Y AGUA	3 668	2 851	2 785	2 717	529	1 885	5 210	822	1 593
ELECTRICIDAD Y CLOACA	11	10	3				5	4	6
GAS, AGUA Y CLOACA									
GAS Y AGUA					3				
GAS Y CLOACA									
AGUA Y CLOACA			6					6	5
ELECTRICIDAD	1 107	869	941	853	791	2 102	1 231	1 568	999
GAS			2		13				
AGUA	25	29	40	20	30	33	21	7	24
CLOACA									6
NO TIENE	278	278	441	612	331	1 723	362	1 199	760

POBLACION, CANTIDAD DE CUARTOS Y VIVIENDAS PARTICULARES OCUPADAS POR LOCALIDAD.
CUADRO 21: CARACTERISTICAS DE LAS VIVIENDAS Y SERVICIOS PUBLICOS EN LAS LOCALIDADES DE 10.000 Y MAS HABITANTES.

PRINCIPALES RUBROS INVESTIGADOS	CAÑADA DE GOMEZ	VIEDMA	PASO DE LOS LIBRES	CRUZ DEL EJE	ESPERANZA	ELDORADO	CASILDA	TRENQUE LAUQUEN	VILLA DOLORES
	SANTA FE	R. NEGRO	CORRTES.	CORDOBA	SANTA FE	MISIONES	SANTA FE	BS. AS.	CORDOBA
POBLACION EN VIVIENDAS PARTICULARES OCUPADAS	24 043	23 853	22 904	22 983	23 049	22 643	22 769	22 759	21 234
CANTIDAD DE CUARTOS	21 992	17 491	17 026	18 714	21 412	16 514	24 672	20 495	18 523
VIVIENDAS PARTICULARES OCUPADAS	7 020	5 921	5 310	5 496	6 373	5 332	6 866	6 318	4 992
TIPO									
CASA	6 525	4 954	4 127	4 896	6 074	4 356	6 378	6 046	4 650
-A-	5 421	4 122	3 068	3 920	5 312	2 115	5 919	5 234	3 570
-B-	1 104	832	1 059	976	762	2 241	459	812	1 080
DEPARTAMENTO	313	412	144	121	153	69	186	81	209
PIEZA DE INQUILINATO		172	38	51		103	48	40	
RANCHO		35	531	176	9	36		17	47
VIVIENDA PRECARIA	182	339	464	252	134	759	244	134	86
OTRO		9	6		3	9	10		
ANTIGUEDAD									
HASTA 5 AÑOS	863	1 974	1 393	808	1 134	1 961	1 120	894	627
DE 6 A 10 AÑOS	1 128	1 693	1 100	681	920	1 306	887	1 042	385
DE 11 A 20 AÑOS	1 466	1 194	921	1 149	1 041	1 139	1 427	1 146	957
DE 21 A 30 AÑOS	1 269	426	860	1 115	1 251	576	1 481	1 141	1 216
DE 31 A 50 AÑOS	1 206	301	645	1 136	988	320	923	1 136	1 091
MAS DE 50 AÑOS	1 088	333	391	607	1 039	30	1 028	959	716
REGIMEN DE TENENCIA									
PROPIETARIO	5 463	4 092	3 209	3 720	4 866	3 503	5 605	5 163	3 553
INQUILINO O ARRENDATARIO	1 002	1 130	1 164	1 066	923	970	742	624	1 000
OCUPANTE EN RELACION DE DEPENDENCIA	66	197	92	10	73	232	34	61	87
OCUPANTE GRATUITO	466	408	704	677	502	567	449	450	330
OTRO	23	94	141	23	9	60	36	20	22
PROCEDENCIA DEL AGUA									
AGUA CORRIENTE DE RED	5 452	5 339	3 486	4 316	4 655	1 856	5 608	1 699	4 433
PERFORACION	1 263	17	301	60	1 546	67	1 029	4 009	14
POZO	180	143	936	443	76	2 700	150	494	163
OTRA PROCEDENCIA	125	422	587	677	96	709	79	116	382
SISTEMA DE ABASTECIMIENTO DEL AGUA									
PROVISION POR CAÑERIA DENTRO DE LA VIVIENDA	5 728	4 607	3 270	4 181	5 498	2 292	6 160	5 337	3 833
PROVISION FUERA DE LA VIVIENDA									
CANILLA DENTRO DEL TERRENO	869	631	267	200	417	447	467	258	344
CANILLA FUERA DEL TERRENO	114	280	293	392	97	59	68	68	456
OTRO SISTEMA	309	403	1 480	723	361	2 534	171	655	359
SERVICIO DE ALUMBRADO									
ELECTRICIDAD DE RED PUBLICA	6 859	5 480	4 273	4 679	6 163	4 075	6 704	6 100	4 444
ELECTRICIDAD POR GENERACION PROPIA		17	9	12	12	25	10	35	32
NO TIENE ELECTRICIDAD	161	424	1 028	805	198	1 232	152	183	516

POBLACION, CANTIDAD DE CUARTOS Y VIVIENDAS PARTICULARES OCUPADAS POR LOCALIDAD.

CUADRO 21: CARACTERISTICAS DE LAS VIVIENDAS Y SERVICIOS PUBLICOS EN LAS LOCALIDADES DE 10.000 Y MAS HABITANTES.

PRINCIPALES RUBROS INVESTIGADOS	CAÑADA DE GOMEZ	VIEDMA	PASO DE LOS LIBRES	CRUZ DEL EJE	ESPERANZA	ELDORADO	CASILDA	TRENQUE LAUQUEN	VILLA DOLORES
	SANTA FE	R. NEGRO	CORRTES.	CORDOBA	SANTA FE	MISIONES	SANTA FE	BS. AS.	CORDOBA
COMBUSTIBLE UTILIZADO PARA COCINAR									
GAS DE RED	1 906	1 997							
GAS ENVASADO	4 977	3 596	4 385	4 879	6 178	4 073	6 706	6 095	4 496
OTRO COMBUSTIBLE	137	328	925	617	195	1 259	160	223	496
SERVICIO SANITARIO									
RETRETE CON DESCARGA DE AGUA									
DESAGUE A RED PUBLICA	3 822	1 930	894	159	1 483		5 046	265	
OTRO SIST. DE DESAGUE	2 040	2 870	2 545	4 279	4 144	2 319	1 155	5 277	3 908
RETRETE SIN DESCARGA DE AGUA	1 057	925	1 484	685	696	2 828	496	726	934
NO TIENE RETRETE	101	196	387	373	50	185	169	50	150
DUCHA O BAÑERA									
AGUA CALIENTE Y FRIA	3 386	3 398	2 278	2 381	4 211	1 456	3 756	3 688	2 430
AGUA FRIA SOLAMENTE	2 402	1 154	1 025	1 774	1 383	1 019	2 437	1 691	1 417
NO TIENE DUCHA O BAÑERA	1 232	1 369	2 007	1 341	779	2 857	673	939	1 145
DISPONIBILIDAD DE SERVICIOS PUBLICOS:									
ELECTRICIDAD, GAS, AGUA Y CLOACA	1 824	1 274							
ELECTRICIDAD, GAS Y AGUA	76	710							
ELECTRICIDAD, GAS Y CLOACA	6								
ELECTRICIDAD, AGUA Y CLOACA	1 988	641	870	159	1 467		5 037	255	
ELECTRICIDAD Y GAS		9							
ELECTRICIDAD Y AGUA	1 835	1 950	2 377	3 895	4 014	2 266	1 098	5 061	3 767
ELECTRICIDAD Y CLOACA	4	7	17		16		4	10	
GAS, AGUA Y CLOACA									
GAS Y AGUA		1							
GAS Y CLOACA									
AGUA Y CLOACA		6	6				5		
ELECTRICIDAD	1 126	889	1 009	625	666	1 809	565	774	677
GAS		3							
AGUA	5	25	17	127	17	26	20	21	66
CLOACA		2	1						
NO TIENE	156	404	1 013	690	193	1 231	137	197	482

POBLACION, CANTIDAD DE CUARTOS Y VIVIENDAS PARTICULARES OCUPADAS POR LOCALIDAD.
CUADRO 21: CARACTERISTICAS DE LAS VIVIENDAS Y SERVICIOS PUBLICOS EN LAS LOCALIDADES DE 10.000 Y MAS HABITANTES.

PRINCIPALES RUBROS INVESTIGADOS	AGUILARES	GENERAL ALVEAR	CHASCOMUS	CLORINDA	FRIAS	TERMAS DE RIO HONDO	MERCEDES	PUERTO MADRYN	BARADERO
	TUCUMAN	MENDOZA	BS. AS.	FORMOSA	S. DE E.	S. DE E.	CORRTES.	CHUBUT	BS. AS.
POBLACION EN VIVIENDAS PARTICULARES OCUPADAS	21 371	20 883	20 790	20 744	20 706	16 360	20 432	19 457	19 960
CANTIDAD DE CUARTOS	13 609	18 952	18 958	12 301	13 634	10 388	14 360	13 059	17 267
VIVIENDAS PARTICULARES OCUPADAS	4 538	5 498	5 641	4 356	4 472	3 643	4 596	4 782	5 546
TIPO									
CASA	3 686	4 819	5 102	3 150	3 973	3 236	3 571	3 113	5 064
-A-	2 187	3 763	4 506	1 763	2 595	1 906	1 913	2 681	4 536
-B-	1 499	1 056	596	1 387	1 378	1 330	1 658	432	528
DEPARTAMENTO	164	153	208	30	22	182	43	1 002	85
PIEZA DE INQUILINATO		87		167	35	5	8	121	
RANCHO	424	68	55	583	253	84	529	9	94
VIVIENDA PRECARIA	258	370	276	421	180	132	445	510	286
OTRO	6	1		5	9	4		27	17
ANTIGUEDAD									
HASTA 5 AÑOS	1 550	1 085	745	1 233	1 211	926	674	2 161	948
DE 6 A 10 AÑOS	917	1 039	1 028	1 184	752	778	906	1 115	872
DE 11 A 20 AÑOS	695	1 287	1 267	896	818	1 081	863	508	838
DE 21 A 30 AÑOS	579	1 092	816	606	721	580	580	538	750
DE 31 A 50 AÑOS	371	801	559	405	630	245	695	339	970
MAS DE 50 AÑOS	226	194	1 226	32	340	33	878	121	1 168
REGIMEN DE TENENCIA									
PROPIETARIO	3 285	3 830	4 367	2 725	2 989	2 896	3 326	2 113	4 333
INQUILINO O ARRENDATARIO	406	814	729	839	899	264	446	1 050	741
OCUPANTE EN RELACION DE DEPENDENCIA	131	134	80	81	95	45	75	927	56
OCUPANTE GRATUITO	630	688	436	634	424	386	671	657	374
OTRO	86	32	29	77	65	52	78	35	42
PROCEDENCIA DEL AGUA									
AGUA CORRIENTE DE RED	2 990	4 601	3 912		4 124	55	3 641	4 339	4 586
PERFORACION	835	428	1 365	3 123	11	2 677	125	4	562
POZO	239	85	273	373	13	289	273	46	60
OTRA PROCEDENCIA	474	384	91	860	324	622	557	393	338
SISTEMA DE ABASTECIMIENTO DEL AGUA									
PROVISION POR CAÑERIA DENTRO DE LA VIVIENDA	2 419	3 965	4 741	1 868	2 782	2 167	2 034	3 726	4 673
PROVISION FUERA DE LA VIVIENDA									
CANILLA DENTRO DEL TERRENO	735	441	246	257	1 250	369	448	307	273
CANILLA FUERA DEL TERRENO	184	632	46	77	162	152	1 279	488	166
OTRO SISTEMA	1 200	460	608	2 154	278	955	835	261	434
SERVICIO DE ALUMBRADO									
ELECTRICIDAD DE RED PUBLICA	3 974	4 938	5 333	3 187	3 802	2 779	2 880	4 558	5 197
ELECTRICIDAD POR GENERACION PROPIA	5	13	27	29	18	10	13	29	
NO TIENE ELECTRICIDAD	559	547	281	1 140	652	854	1 703	195	349

POBLACION, CANTIDAD DE CUARTOS Y VIVIENDAS PARTICULARES OCUPADAS POR LOCALIDAD.
CUADRO 21: CARACTERISTICAS DE LAS VIVIENDAS Y SERVICIOS PUBLICOS EN LAS LOCALIDADES DE 10.000 Y MAS HABITANTES.

PRINCIPALES RUBROS INVESTIGADOS	AGUILARES	GENERAL ALVEAR	CHASCO-MUS	CLORINDA	FRIAS	TERMAS DE RIO HONDO	MERCEDES	PUERTO MADRYN	BARADERO
	TUCUMAN	MENDOZA	BS. AS.	FORMOSA	S. DE E.	S. DE E.	CORRTES.	CHUBUT	BS. AS.
COMBUSTIBLE UTILIZADO PARA COCINAR									
GAS DE RED	328				760	110		3 337	
GAS ENVASADO	3 575	5 148	5 426	3 284	2 777	2 848	2 984	1 241	5 239
OTRO COMBUSTIBLE	635	350	215	1 072	935	685	1 612	204	307
SERVICIO SANITARIO									
RETRETE CON DESCARGA DE AGUA									
DESAGUE A RED PUBLICA	1 077	1 541	1 698	183			1 186	1 804	2 986
OTRO SIST. DE DESAGUE	1 469	2 636	3 334	2 415	2 697	2 378	1 090	2 129	1 860
RETRETE SIN DESCARGA DE AGUA	1 728	1 104	562	1 558	1 413	869	1 765	690	561
NO TIENE RETRETE	264	217	47	200	362	396	555	159	139
DUCHA O BAÑERA									
AGUA CALIENTE Y FRIA	1 196	3 180	3 322	553	1 638	1 776	1 215	3 076	2 935
AGUA FRIA SOLAMENTE	1 218	821	1 435	1 335	1 206	490	776	611	1 733
NO TIENE DUCHA O BAÑERA	2 124	1 497	884	2 468	1 628	1 377	2 605	1 095	878
DISPONIBILIDAD DE SERVICIOS PUBLICOS:									
ELECTRICIDAD, GAS, AGUA Y CLOACA	270							1 734	
ELECTRICIDAD, GAS Y AGUA	50				718	89		1 534	
ELECTRICIDAD, GAS Y CLOACA								4	
ELECTRICIDAD, AGUA Y CLOACA	800	1 534	1 678	152			1 164	56	2 977
ELECTRICIDAD Y GAS	7				37	15		64	
ELECTRICIDAD Y AGUA	1 287	2 409	3 036	1 667	2 038	2 026	827	395	1 687
ELECTRICIDAD Y CLOACA	3	5	16	24			7	10	5
GAS, AGUA Y CLOACA									
GAS Y AGUA					1	2		1	
GAS Y CLOACA									
AGUA Y CLOACA	3	1	4	4			13		4
ELECTRICIDAD	1 557	990	603	1 344	1 009	649	882	761	528
GAS	1				4	4			
AGUA	9	21	23	45	25	50	30	6	5
CLOACA	1	1		3			2		
NO TIENE	550	537	281	1 117	640	808	1 671	217	340

POBLACION, CANTIDAD DE CUARTOS Y VIVIENDAS PARTICULARES OCUPADAS POR LOCALIDAD.
CUADRO 21: CARACTERISTICAS DE LAS VIVIENDAS Y SERVICIOS PUBLICOS EN LAS LOCALIDADES DE 10.000 Y MAS HABITANTES.

PRINCIPALES RUBROS INVESTIGADOS	CALETA OLIVIA	LINCOLN	MARCOS JUAREZ	LOBOS	DOLORES	25 DE MAYO	METAN	VICTORIA	VILLA-GUAY
	STA. CRUZ	BS. AS.	CORDOBA	BS. AS.	BS. AS.	BS. AS.	SALTA	E. RIOS	E. RIOS
POBLACION EN VIVIENDAS PARTICULARES OCUPADAS	19 635	19 841	19 851	19 782	18 882	18 823	18 807	18 495	18 479
CANTIDAD DE CUARTOS	12 835	18 655	21 235	17 270	17 675	17 099	12 669	16 036	15 738
VIVIENDAS PARTICULARES OCUPADAS	4 508	5 793	5 504	5 692	5 369	5 474	3 922	5 092	4 813
TIPO									
CASA	3 960	5 503	5 176	5 254	4 913	5 014	3 480	4 372	4 166
-A-	2 909	4 328	4 261	4 474	3 875	4 076	2 378	3 072	2 735
-B-	1 051	1 175	915	780	1 038	938	1 102	1 300	1 431
DEPARTAMENTO	109	46	217	89	136	87	11		164
PIEZA DE INQUILINATO	238						5		
RANCHO	3	43	5	64	86	106	155	522	74
VIVIENDA PRECARIA	193	201	106	271	225	254	266	198	388
OTRO	5			14	9	13	5		21
ANTIGUEDAD									
HASTA 5 AÑOS	746	620	685	767	619	768	817	640	805
DE 6 A 10 AÑOS	1 216	818	775	803	702	700	842	428	674
DE 11 A 20 AÑOS	1 989	1 609	1 268	1 279	1 165	1 030	904	710	978
DE 21 A 30 AÑOS	482	834	1 161	1 003	997	780	764	646	730
DE 31 A 50 AÑOS	67	942	996	906	798	1 002	445	955	1 003
MAS DE 50 AÑOS	8	970	619	934	1 088	1 194	150	1 713	623
REGIMEN DE TENENCIA									
PROPIETARIO	2 581	4 848	4 264	4 425	4 296	4 144	2 669	3 445	3 524
INQUILINO O ARRENDATARIO	1 250	507	841	758	608	678	650	878	703
OCUPANTE EN RELACION DE DEPENDENCIA	161	21	55	58	60	45	102	69	97
OCUPANTE GRATUITO	495	394	329	420	357	569	475	594	449
OTRO	21	23	15	31	48	38	26	106	40
PROCEDENCIA DEL AGUA									
AGUA CORRIENTE DE RED	3 684	2 984		3 326	3 279	3 248	3 674	4 069	2 957
PERFORACION		2 371	4 877	1 769	1 354	1 864	2	43	801
POZO	13	314	549	480	430	218	6	674	654
OTRA PROCEDENCIA	811	124	78	117	306	144	240	306	401
SISTEMA DE ABASTECIMIENTO DEL AGUA									
PROVISION POR CAÑERIA DENTRO DE LA VIVIENDA	3 055	4 389	4 496	4 605	4 025	4 209	2 482	3 125	2 927
PROVISION FUERA DE LA VIVIENDA									
CANILLA DENTRO DEL TERRENO	931	338	421	439	305	303	1 042	399	230
CANILLA FUERA DEL TERRENO	152	56	74	49	98	74	179	745	346
OTRO SISTEMA	370	1 010	513	599	941	888	219	823	1 310
SERVICIO DE ALUMBRADO									
ELECTRICIDAD DE RED PUBLICA	4 343	5 338	5 202	5 311	4 988	4 951	3 379	4 297	4 118
ELECTRICIDAD POR GENERACION PROPIA	2	31	16	17	18	20	3	14	6
NO TIENE ELECTRICIDAD	163	424	286	364	363	503	540	781	689

POBLACION, CANTIDAD DE CUARTOS Y VIVIENDAS PARTICULARES OCUPADAS POR LOCALIDAD.

CUADRO 21: CARACTERISTICAS DE LAS VIVIENDAS Y SERVICIOS PUBLICOS EN LAS LOCALIDADES DE 10.000 Y MAS HABITANTES.

PRINCIPALES RUBROS INVESTIGADOS	CALETA OLIVIA	LINCOLN	MARCOS JUAREZ	LOBOS	DOLORES	25 DE MAYO	METAN	VICTORIA	VILLA-GUAY
	STA. CRUZ	BS. AS.	CORDOBA	BS. AS.	BS. AS.	BS. AS.	SALTA	E. RIOS	E. RIOS
COMBUSTIBLE UTILIZADO PARA COCINAR									
GAS DE RED	4 279		272	1 111			992		
GAS ENVASADO	183	5 477	5 053	4 241	4 990	4 587	2 187	4 057	4 154
OTRO COMBUSTIBLE	46	316	179	340	379	887	743	1 035	659
SERVICIO SANITARIO									
RETRETE CON DESCARGA DE AGUA									
DESAGUE A RED PUBLICA	743	2 287		198	1 663	1 014	1 573	2 008	1 758
OTRO SIST. DE DESAGUE	2 775	2 364	4 485	4 595	2 850	3 497	1 004	1 181	1 316
RETRETE SIN DESCARGA DE AGUA	820	1 008	973	828	722	873	1 181	1 716	1 563
NO TIENE RETRETE	170	134	46	71	134	90	164	187	176
DUCHA O BAÑERA									
AGUA CALIENTE Y FRIA	2 586	2 678	2 747	2 503	2 731	2 078	1 281	1 906	2 016
AGUA FRIA SOLAMENTE	342	1 725	1 880	2 055	1 267	2 113	1 176	1 196	922
NO TIENE DUCHA O BAÑERA	1 580	1 390	877	1 134	1 371	1 283	1 465	1 990	1 875
DISPONIBILIDAD DE SERVICIOS PUBLICOS:									
ELECTRICIDAD, GAS, AGUA Y CLOACA	708			67			871		
ELECTRICIDAD, GAS Y AGUA	2 320		248	1 026			107		
ELECTRICIDAD, GAS Y CLOACA	26								
ELECTRICIDAD, AGUA Y CLOACA	3	2 252		121	1 601	1 014	691	2 008	1 738
ELECTRICIDAD Y GAS	1 139		20				11		
ELECTRICIDAD Y AGUA	13	2 101	4 224	3 344	2 386	3 125	782	1 117	1 174
ELECTRICIDAD Y CLOACA	5	20		10	43		4		15
GAS, AGUA Y CLOACA	1						2		
GAS Y AGUA	9								
GAS Y CLOACA									
AGUA Y CLOACA		5			13		4		5
ELECTRICIDAD	129	965	710	743	958	812	913	1 172	1 191
GAS	76		4	18			1		
AGUA	1	31	24	47	25	70	25		10
CLOACA		10			6		1		
NO TIENE	78	409	274	316	337	453	510	795	680

POBLACION, CANTIDAD DE CUARTOS Y VIVIENDAS PARTICULARES OCUPADAS POR LOCALIDAD.
CUADRO 21: CARACTERISTICAS DE LAS VIVIENDAS Y SERVICIOS PUBLICOS EN LAS LOCALIDADES DE 10.000 Y MAS HABITANTES.

PRINCIPALES RUBROS INVESTIGADOS	SALTO	VILLA REGINA	LAS FLORES	MONTE CASEROS	ZAPALA	ARRE-CIFES	JESUS MARIA	ESQUEL	CORONEL SUAREZ
	BS. AS.	R. NEGRO	BS. AS.	CORRTES.	NEUQUEN	BS. AS.	CORDOBA	CHUBUT	BS. AS.
POBLACION EN VIVIENDAS PARTICULARES OCUPADAS	18 360	18 069	18 737	17 211	17 005	17 506	17 234	16 640	16 937
CANTIDAD DE CUARTOS	15 114	11 610	17 478	13 493	10 445	14 674	14 342	11 319	15 771
VIVIENDAS PARTICULARES OCUPADAS	5 247	4 465	5 434	3 979	3 779	5 026	4 206	4 025	4 885
TIPO									
CASA	4 770	3 831	4 907	3 498	2 873	4 393	3 677	2 803	4 518
-A-	4 122	2 635	3 627	2 310	2 237	3 667	3 130	2 051	4 030
-B-	648	1 196	1 280	1 188	636	726	547	752	488
DEPARTAMENTO	104	123	30	30	278	86	288	180	201
PIEZA DE INQUILINATO	13	120		20	209	35	68	109	23
RANCHO	36	36	256	206	64	72		133	48
VIVIENDA PRECARIA	324	350	241	199	259	440	173	793	83
OTRO		5		26	96			7	12
ANTIGUEDAD									
HASTA 5 AÑOS	1 010	891	675	664	944	651	583	964	455
DE 6 A 10 AÑOS	838	1 144	709	644	1 102	818	695	883	668
DE 11 A 20 AÑOS	1 155	1 290	1 112	780	746	1 028	1 080	806	1 114
DE 21 A 30 AÑOS	768	795	709	699	519	965	756	662	861
DE 31 A 50 AÑOS	620	317	809	626	361	918	597	586	977
MAS DE 50 AÑOS	856	28	1 420	566	107	646	495	124	810
REGIMEN DE TENENCIA									
PROPIETARIO	4 118	3 100	4 353	2 602	2 226	3 863	2 806	2 053	3 855
INQUILINO O ARRENDATARIO	623	834	544	643	918	543	1 071	826	625
OCUPANTE EN RELACION DE DEPENDENCIA	66	105	71	123	300	53	38	157	82
OCUPANTE GRATUITO	407	406	422	580	302	483	269	913	258
OTRO	33	20	44	31	33	84	22	76	65
PROCEDENCIA DEL AGUA									
AGUA CORRIENTE DE RED	2 866	3 015	2 740	2 943	3 512	3 373	4 016	2 781	2 196
PERFORACION	1 906	1 180	1 408	113	109	1 128	38	596	2 119
POZO	360	133	1 178	521	45	266	18	286	515
OTRA PROCEDENCIA	115	137	108	402	113	259	134	362	55
SISTEMA DE ABASTECIMIENTO DEL AGUA									
PROVISION POR CAÑERIA DENTRO DE LA VIVIENDA	4 310	2 802	3 708	2 406	2 577	3 814	3 433	2 274	4 264
PROVISION FUERA DE LA VIVIENDA									
CANILLA DENTRO DEL TERRENO	406	584	230	256	967	329	626	618	165
CANILLA FUERA DEL TERRENO	116	220	125	517	126	56	68	542	11
OTRO SISTEMA	415	859	1 371	800	109	827	79	591	445
SERVICIO DE ALUMBRADO									
ELECTRICIDAD DE RED PUBLICA	4 845	4 116	4 719	3 425	3 424	4 543	3 954	2 869	4 745
ELECTRICIDAD POR GENERACION PROPIA	14	27	19	5	4	15		2	
NO TIENE ELECTRICIDAD	388	322	696	549	351	468	252	1 154	140

POBLACION, CANTIDAD DE CUARTOS Y VIVIENDAS PARTICULARES OCUPADAS POR LOCALIDAD.
CUADRO 21: CARACTERISTICAS DE LAS VIVIENDAS Y SERVICIOS PUBLICOS EN LAS LOCALIDADES DE 10.000 Y MAS HABITANTES.

PRINCIPALES RUBROS INVESTIGADOS	SALTO	VILLA REGINA	LAS FLORES	MONTE CASEROS	ZAPALA	ARRE-CIFES	JESUS MARIA	ESQUEL	CORONEL SUAREZ
	BS. AS.	R. NEGRO	BS. AS.	CORRTES.	NEUQUEN	BS. AS.	CORDOBA	CHUBUT	BS. AS.
COMBUSTIBLE UTILIZADO PARA COCINAR									
GAS DE RED		2 407	1 946		2 090				2 479
GAS ENVASADO	5 063	1 600	2 802	3 282	1 288	4 705	3 924	1 402	2 180
OTRO COMBUSTIBLE	184	458	686	697	401	321	282	2 623	226
SERVICIO SANITARIO									
RETRETE CON DESCARGA DE AGUA									
DESAGUE A RED PUBLICA	2 006	1 312	667	1 770	2 208	1 705	95	1 062	1 602
OTRO SIST. DE DESAGUE	2 404	1 683	3 361	843	593	2 187	3 450	1 322	2 773
RETRETE SIN DESCARGA DE AGUA	765	1 317	1 365	1 187	859	1 056	593	1 397	478
NO TIENE RETRETE	72	153	41	179	119	78	68	244	32
DUCHA O BAÑERA									
AGUA CALIENTE Y FRIA	2 763	2 193	2 102	1 530	1 943	2 322	2 304	1 993	3 020
AGUA FRIA SOLAMENTE	1 598	643	1 647	987	567	1 532	1 072	251	1 255
NO TIENE DUCHA O BAÑERA	886	1 629	1 685	1 462	1 269	1 172	830	1 781	610
DISPONIBILIDAD DE SERVICIOS PUBLICOS:									
ELECTRICIDAD, GAS, AGUA Y CLOACA		1 209	532		1 797				1 223
ELECTRICIDAD, GAS Y AGUA		1 037	1 394		192				1 256
ELECTRICIDAD, GAS Y CLOACA			5		11				
ELECTRICIDAD, AGUA Y CLOACA	2 006	99	121	1 754	343	1 695	90	1 048	374
ELECTRICIDAD Y GAS		160	15		88				
ELECTRICIDAD Y AGUA	2 211	448	1 577	635	220	2 070	3 330	1 213	1 406
ELECTRICIDAD Y CLOACA		4	4	6	45		5	12	
GAS, AGUA Y CLOACA									
GAS Y AGUA									
GAS Y CLOACA									
AGUA Y CLOACA			5	8	10	10		1	5
ELECTRICIDAD	628	1 159	1 071	1 030	728	778	529	596	486
GAS		1			2				
AGUA	93	9	79	9	15	39	13	12	
CLOACA				2	2			1	
NO TIENE	309	339	631	535	326	434	239	1 142	135

POBLACION, CANTIDAD DE CUARTOS Y VIVIENDAS PARTICULARES OCUPADAS POR LOCALIDAD.
CUADRO 21: CARACTERISTICAS DE LAS VIVIENDAS Y SERVICIOS PUBLICOS EN LAS LOCALIDADES DE 10.000 Y MAS HABITANTES.

PRINCIPALES RUBROS INVESTIGADOS	LABOULAYE	CORONEL PRINGLES	BOLIVAR	DEAN FUNES	GENERAL SAN MARTIN	SALA-DILLO	NOGOYA	MIRAMAR	MONTEROS
	CORDOBA	BS. AS.	BS. AS.	CORDOBA	CHACO	BS. AS.	E. RIOS	BS. AS.	TUCUMAN
POBLACION EN VIVIENDAS PARTICULARES OCUPADAS	16 423	16 734	16 209	16 188	16 150	15 602	15 683	15 820	15 692
CANTIDAD DE CUARTOS	15 952	15 925	18 358	13 989	9 670	13 900	12 715	12 099	11 059
VIVIENDAS PARTICULARES OCUPADAS	4 721	4 892	5 142	4 065	3 577	4 652	3 965	4 557	3 387
TIPO									
CASA	4 262	4 377	4 861	3 740	2 447	4 317	3 457	3 276	3 036
-A-	3 323	3 385	4 306	2 655	1 069	3 259	1 914	2 867	1 886
-B-	939	992	555	1 085	1 378	1 058	1 543	409	1 150
DEPARTAMENTO	147	216	206	86	10	81	87	826	55
PIEZA DE INQUILINATO		24			16			34	
RANCHO		23	21	55	300	69	256	91	26
VIVIENDA PRECARIA	312	252	54	184	783	177	165	316	255
OTRO					21	8		14	15
ANTIGUEDAD									
HASTA 5 AÑOS	845	296	411	290	1 394	662	643	932	707
DE 6 A 10 AÑOS	511	522	684	312	805	765	579	781	608
DE 11 A 20 AÑOS	1 011	1 105	1 083	629	661	1 030	790	1 195	857
DE 21 A 30 AÑOS	754	956	1 104	1 012	362	600	670	933	596
DE 31 A 50 AÑOS	912	1 099	1 016	1 105	305	781	631	569	340
MAS DE 50 AÑOS	688	914	844	717	50	814	652	147	279
REGIMEN DE TENENCIA									
PROPIETARIO	3 400	3 287	4 046	2 572	2 280	3 568	2 843	3 106	2 575
INQUILINO O ARRENDATARIO	841	765	749	1 104	355	561	458	626	288
OCUPANTE EN RELACION DE DEPENDENCIA	100	46	81	91	105	32	53	269	60
OCUPANTE GRATUITO	337	763	232	261	706	439	448	509	426
OTRO	43	31	34	37	131	52	163	47	38
PROCEDENCIA DEL AGUA									
AGUA CORRIENTE DE RED		3 099	4 746	3 299	2 522	2 574	2 340	2 146	2 690
PERFORACION	2 182	1 515	212	40	20	1 601	374	1 925	289
POZO	2 049	159	111	199	196	311	810	369	105
OTRA PROCEDENCIA	490	119	73	527	839	166	441	117	303
SISTEMA DE ABASTECIMIENTO DEL AGUA									
PROVISION POR CAÑERIA DENTRO DE LA VIVIENDA	3 450	3 631	4 538	2 811	1 131	3 386	2 028	3 745	1 991
PROVISION FUERA DE LA VIVIENDA									
CANILLA DENTRO DEL TERRENO	219	450	334	373	923	305	149	407	558
CANILLA FUERA DEL TERRENO	21	65	45	285	552	38	499	70	271
OTRO SISTEMA	1 031	746	225	596	971	923	1 289	335	567
SERVICIO DE ALUMBRADO									
ELECTRICIDAD DE RED PUBLICA	4 455	4 204	4 913	3 693	2 142	3 967	3 015	4 052	2 977
ELECTRICIDAD POR GENERACION PROPIA	5	10		5	6	23	25	14	33
NO TIENE ELECTRICIDAD	261	678	229	367	1 429	662	925	491	377

POBLACION, CANTIDAD DE CUARTOS Y VIVIENDAS PARTICULARES OCUPADAS POR LOCALIDAD.

CUADRO 21: CARACTERISTICAS DE LAS VIVIENDAS Y SERVICIOS PUBLICOS EN LAS LOCALIDADES DE 10.000 Y MAS HABITANTES.

PRINCIPALES RUBROS INVESTIGADOS	LABOULAYE	CORONEL PRINGLES	BOLIVAR	DEAN FUNES	GENERAL SAN MARTIN	SALA-DILLO	NOGOYA	MIRAMAR	MONTEROS
	CORDOBA	BS. AS.	BS. AS.	CORDOBA	CHACO	BS. AS.	E. RIOS	BS. AS.	TUCUMAN
COMBUSTIBLE UTILIZADO PARA COCINAR									
GAS DE RED		2 313		278					468
GAS ENVASADO	4 384	2 003	4 771	3 115	2 365	4 217	3 217	4 282	2 440
OTRO COMBUSTIBLE	337	576	371	672	1 212	435	748	275	479
SERVICIO SANITARIO									
RETRETE CON DESCARGA DE AGUA									
DESAGUE A RED PUBLICA		2 379	770			993	1 101	2 113	951
OTRO SIST. DE DESAGUE	3 562	1 394	3 889	2 853	1 171	2 657	1 220	1 796	1 149
RETRETE SIN DESCARGA DE AGUA	1 014	1 066	461	980	2 048	875	1 237	442	1 044
NO TIENE RETRETE	145	53	22	232	358	127	407	206	243
DUCHA O BAÑERA									
AGUA CALIENTE Y FRIA	2 341	2 439	2 485	1 408	430	2 152	941	2 950	1 122
AGUA FRIA SOLAMENTE	1 099	1 182	1 956	1 460	743	1 219	1 043	779	841
NO TIENE DUCHA O BAÑERA	1 281	1 271	701	1 197	2 404	1 281	1 981	828	1 424
DISPONIBILIDAD DE SERVICIOS PUBLICOS:									
ELECTRICIDAD, GAS, AGUA Y CLOACA		1 888							401
ELECTRICIDAD, GAS Y AGUA		402		268					47
ELECTRICIDAD, GAS Y CLOACA									
ELECTRICIDAD, AGUA Y CLOACA		476	770			989	1 092	2 108	533
ELECTRICIDAD Y GAS		18		10					19
ELECTRICIDAD Y AGUA	3 445	822	3 742	2 517	1 123	2 367	888	1 557	993
ELECTRICIDAD Y CLOACA		15				4		5	6
GAS, AGUA Y CLOACA									
GAS Y AGUA									
GAS Y CLOACA									
AGUA Y CLOACA							9		5
ELECTRICIDAD	1 010	583	401	898	1 019	607	1 035	382	978
GAS		5							1
AGUA	5	43	26	26	8	30	39	80	12
CLOACA									6
NO TIENE	261	640	203	346	1 427	655	902	425	386

POBLACION, CANTIDAD DE CUARTOS Y VIVIENDAS PARTICULARES OCUPADAS POR LOCALIDAD.
CUADRO 21: CARACTERISTICAS DE LAS VIVIENDAS Y SERVICIOS PUBLICOS EN LAS LOCALIDADES DE 10.000 Y MAS HABITANTES.

PRINCIPALES RUBROS INVESTIGADOS	COLON	GENERAL GUEMES	RUFINO	CHAJARI	CINCO SALTOS	AMATUYA	LA PAZ	RIVA-DAVIA	SANTA ELENA
	BS. AS.	SALTA	SANTA FE	E. RIOS	R. NEGRO	S. DE E.	E. RIOS	MENDOZA	E. RIOS
POBLACION EN VIVIENDAS PARTICULARES OCUPADAS	15 789	15 259	15 119	15 397	15 011	14 885	14 737	14 739	14 732
CANTIDAD DE CUARTOS	13 433	9 641	14 856	11 920	9 809	9 795	10 586	14 386	8 683
VIVIENDAS PARTICULARES OCUPADAS	4 623	3 333	4 680	3 641	3 601	3 344	3 364	3 458	3 250
TIPO									
CASA	4 051	2 966	4 371	3 243	3 175	2 596	2 599	3 184	2 381
-A-	3 167	1 693	3 453	2 487	2 055	1 334	1 884	2 900	1 638
-B-	884	1 273	918	756	1 120	1 262	715	284	743
DEPARTAMENTO	114	32	88	11	66	7	29	184	4
PIEZA DE INQUILINATO		125	32	60	147	21	34	31	26
RANCHO	79	36	17	188	19	676	379	8	435
VIVIENDA PRECARIA	372	170	163	139	186	40	322	47	403
OTRO	7	4	9		8	4	1	4	1
ANTIGUEDAD									
HASTA 5 AÑOS	824	719	404	1 008	661	799	734	415	977
DE 6 A 10 AÑOS	780	601	577	580	773	560	495	374	719
DE 11 A 20 AÑOS	995	712	1 009	623	1 032	607	519	767	813
DE 21 A 30 AÑOS	700	555	866	555	759	591	465	1 008	367
DE 31 A 50 AÑOS	699	455	1 092	530	335	511	495	625	191
MAS DE 50 AÑOS	625	291	732	345	41	276	656	269	183
REGIMEN DE TENENCIA									
PROPIETARIO	3 760	2 132	3 533	2 805	2 506	2 193	2 193	2 678	2 707
INQUILINO O ARRENDATARIO	382	808	827	509	682	367	485	448	184
OCUPANTE EN RELACION DE DEPENDENCIA	63	83	34	43	100	66	59	68	53
OCUPANTE GRATUITO	397	290	280	278	305	691	576	242	292
OTRO	21	20	6	6	8	27	51	22	14
PROCEDENCIA DEL AGUA									
AGUA CORRIENTE DE RED	2 033	2 880	3 857	2 690	3 344	2 509	2 556	3 386	3 044
PERFORACION	2 120	5	247	502	79	3	450	4	1
POZO	290	5	180	221	46	227	72	9	
OTRA PROCEDENCIA	180	443	396	228	132	605	286	59	205
SISTEMA DE ABASTECIMIENTO DEL AGUA									
PROVISION POR CAÑERIA DENTRO DE LA VIVIENDA	3 341	1 953	3 577	2 585	2 189	1 455	1 965	3 113	1 740
PROVISION FUERA DE LA VIVIENDA									
CANILLA DENTRO DEL TERRENO	476	653	342	442	1 070	815	209	247	1 095
CANILLA FUERA DEL TEPRENO	66	300	197	186	191	222	695	65	213
OTRO SISTEMA	740	427	564	428	151	852	495	33	202
SERVICIO DE ALUMBRADO									
ELECTRICIDAD DE RED PUBLICA	4 097	2 774	4 408	3 099	3 361	2 391	2 674	3 398	2 482
ELECTRICIDAD POR GENERACION PROPIA	35	2		55	6	1	13	5	2
NO TIENE ELECTRICIDAD	491	557	272	487	234	952	677	55	766

POBLACION, CANTIDAD DE CUARTOS Y VIVIENDAS PARTICULARES OCUPADAS POR LOCALIDAD.
CUADRO 21: CARACTERISTICAS DE LAS VIVIENDAS Y SERVICIOS PUBLICOS EN LAS LOCALIDADES DE 10.000 Y MAS HABITANTES.

PRINCIPALES RUBROS INVESTIGADOS	COLON	GENERAL GUEMES	RUFINO	CHAJARI	CINCO SALTOS	AÑATUYA	LA PAZ	RIVA-DAVIA	SANTA ELENA
	BS. AS.	SALTA	SANTA FE	E. RIOS	R. NEGRO	S. DE E.	E. RIOS	MENDOZA	E. RIOS
COMBUSTIBLE UTILIZADO PARA COCINAR									
GAS DE RED		519	2 481		1 104				
GAS ENVASADO	4 344	2 214	1 973	3 213	2 185	2 274	2 736	3 395	2 823
OTRO COMBUSTIBLE	279	600	226	428	312	1 070	628	63	427
SERVICIO SANITARIO									
RETRETE CON DESCARGA DE AGUA									
DESAGUE A RED PUBLICA	1 701	988	1 227	1 046	697		872	1 097	644
OTRO SIST. DE DESAGUE	1 719	1 012	2 451	1 573	1 703	1 384	1 330	2 153	1 354
RETRETE SIN DESCARGA DE AGUA	1 014	1 264	929	839	1 115	1 574	791	160	913
NO TIENE RETRETE	189	69	73	183	86	386	371	48	339
DUCHA O BAÑERA									
AGUA CALIENTE Y FRIA	1 859	851	1 867	1 366	1 466	813	1 262	2 665	988
AGUA FRIA SOLAMENTE	1 489	1 309	1 720	1 260	722	738	697	411	761
NO TIENE DUCHA O BAÑERA	1 275	1 173	1 093	1 015	1 413	1 793	1 405	382	1 501
DISPONIBILIDAD DE SERVICIOS PUBLICOS:									
ELECTRICIDAD, GAS, AGUA Y CLOACA		471	1 122		519				
ELECTRICIDAD, GAS Y AGUA		38	1 343		547				
ELECTRICIDAD, GAS Y CLOACA					1				
ELECTRICIDAD, AGUA Y CLOACA	1 684	504	105	1 046	166		862	1 093	623
ELECTRICIDAD Y GAS		9	16		34				
ELECTRICIDAD Y AGUA	1 633	895	993	1 512	952	1 440	1 082	2 009	1 054
ELECTRICIDAD Y CLOACA	12	4			10		7	3	10
GAS, AGUA Y CLOACA		1							
GAS Y AGUA									
GAS Y CLOACA									
AGUA Y CLOACA	5	6						1	9
ELECTRICIDAD	768	853	829	541	1 132	951	723	293	795
GAS					3				
AGUA	19	38	14	27	5	15	21	10	54
CLOACA		2			1		3		2
NO TIENE	502	512	258	515	231	938	666	49	703

POBLACION, CANTIDAD DE CUARTOS Y VIVIENDAS PARTICULARES OCUPADAS POR LOCALIDAD.
CUADRO 21: CARACTERISTICAS DE LAS VIVIENDAS Y SERVICIOS PUBLICOS EN LAS LOCALIDADES DE 10.000 Y MAS HABITANTES.

PRINCIPALES RUBROS INVESTIGADOS	TUNUYAN	GALVEZ	CAÑUELAS	CAUCETE	FIRMAT	SANTO TOME	ROJAS	BELLA VISTA	SAN JUSTO
	MENDOZA	SANTA FE	BS. AS.	SAN JUAN	SANTA FE	CORRTES.	BS. AS.	CORRTES.	SANTA FE
POBLACION EN VIVIENDAS PARTICULARES OCUPADAS	14 532	14 568	14 784	14 481	14 189	13 988	14 395	14 193	14 079
CANTIDAD DE CUARTOS	11 088	14 248	12 334	9 035	13 628	10 233	13 333	9 384	13 421
VIVIENDAS PARTICULARES OCUPADAS	3 377	4 342	3 994	3 156	4 115	3 051	4 236	3 238	3 906
TIPO									
CASA	2 917	4 106	3 580	1 818	3 801	2 405	4 007	2 523	3 461
-A-	2 332	3 517	2 933	1 656	3 279	1 165	3 574	1 352	2 803
-B-	585	589	647	162	522	1 240	433	1 171	658
DEPARTAMENTO	190	64	92	2	86	4	11	10	92
PIEZA DE INQUILINATO	89				32			44	
RANCHO	35	18	47	831	6	317	32	469	89
VIVIENDA PRECARIA	141	154	275	495	184	322	186	183	261
OTRO	5			10	6	3		9	3
ANTIGUEDAD									
HASTA 5 AÑOS	575	603	597	2 329	771	605	540	820	517
DE 6 A 10 AÑOS	718	563	707	248	740	589	519	669	863
DE 11 A 20 AÑOS	897	794	966	205	1 046	540	742	583	924
DE 21 A 30 AÑOS	691	953	757	261	619	440	555	370	648
DE 31 A 50 AÑOS	412	849	446	94	511	419	750	373	625
MAS DE 50 AÑOS	84	580	521	19	428	458	1 130	423	329
REGIMEN DE TENENCIA									
PROPIETARIO	2 366	3 461	2 998	1 976	3 347	1 972	3 533	2 125	2 701
INQUILINO O ARRENDATARIO	631	551	549	242	470	534	375	375	608
OCUPANTE EN RELACION DE DEPENDENCIA	102	63	166	105	62	67	47	39	10
OCUPANTE GRATUITO	269	253	274	751	231	434	260	601	422
OTRO	9	14	7	82	5	44	21	98	165
PROCEDENCIA DEL AGUA									
AGUA CORRIENTE DE RED	3 151	2 997	1 315	2 457	921	1 359	3 000	1 685	2 102
PERFORACION	126	1 115	2 480	14	2 910	42	1 005	206	1 460
POZO	19	136	132	188	169	1 371	139	65	244
OTRA PROCEDENCIA	81	94	67	497	115	279	92	1 282	100
SISTEMA DE ABASTECIMIENTO DEL AGUA									
PROVISION POR CAÑERIA DENTRO DE LA VIVIENDA	2 615	3 605	3 040	1 844	3 401	1 202	3 597	1 419	2 894
PROVISION FUERA DE LA VIVIENDA									
CANILLA DENTRO DEL TERRENO	613	306	468	378	260	271	192	229	388
CANILLA FUERA DEL TERRENO	86	96	78	375	43	37	37	137	223
OTRO SISTEMA	63	335	408	559	411	1 541	410	1 453	401
SERVICIO DE ALUMBRADO									
ELECTRICIDAD DE RED PUBLICA	3 169	4 126	3 746	2 841	3 869	2 166	4 074	2 323	3 534
ELECTRICIDAD POR GENERACION PROPIA	6	10	5	7	49	5		7	8
NO TIENE ELECTRICIDAD	202	206	243	308	197	880	162	908	364

POBLACION, CANTIDAD DE CUARTOS Y VIVIENDAS PARTICULARES OCUPADAS POR LOCALIDAD.
CUADRO 21: CARACTERISTICAS DE LAS VIVIENDAS Y SERVICIOS PUBLICOS EN LAS LOCALIDADES DE 10.000 Y MAS HABITANTES.

PRINCIPALES RUBROS INVESTIGADOS	TUNUYAN	GALVEZ	CAÑUELAS	CAUCETE	FIRMAT	SANTO TOME	ROJAS	BELLA VISTA	SAN JUSTO
	MENDOZA	SANTA FE	BS. AS.	SAN JUAN	SANTA FE	CORRTES.	BS. AS.	CORRTES.	SANTA FE
COMBUSTIBLE UTILIZADO PARA COCINAR									
GAS DE RED					45				
GAS ENVASADO	3 269	4 121	3 751	2 697	3 946	2 139	4 044	2 275	3 616
OTRO COMBUSTIBLE	108	221	243	459	124	912	192	963	290
SERVICIO SANITARIO									
RETRETE CON DESCARGA DE AGUA									
DESAGUE A RED PUBLICA	702	2 003	1 016			644	1 663		
OTRO SIST. DE DESAGUE	2 125	1 672	2 282	1 951	3 434	653	2 090	1 506	2 974
RETRETE SIN DESCARGA DE AGUA	469	534	608	1 074	565	1 477	427	1 467	870
NO TIENE RETRETE	81	133	88	131	116	277	56	265	62
DUCHA O BAÑERA									
AGUA CALIENTE Y FRIA	2 183	1 947	1 744	1 359	2 363	831	2 113	875	1 521
AGUA FRIA SOLAMENTE	414	1 719	1 328	487	1 136	389	1 507	587	1 430
NO TIENE DUCHA O BAÑERA	780	676	922	1 310	616	1 831	616	1 776	955
DISPONIBILIDAD DE SERVICIOS PUBLICOS:									
ELECTRICIDAD, GAS, AGUA Y CLOACA									
ELECTRICIDAD, GAS Y AGUA					45				
ELECTRICIDAD, GAS Y CLOACA									
ELECTRICIDAD, AGUA Y CLOACA	702	1 993	1 007			638	1 642		
ELECTRICIDAD Y GAS									
ELECTRICIDAD Y AGUA	1 888	1 598	2 017	1 822	3 311	552	1 938	1 403	2 879
ELECTRICIDAD Y CLOACA		5	4			2	10		
GAS, AGUA Y CLOACA									
GAS Y AGUA									
GAS Y CLOACA									
AGUA Y CLOACA		5	5			4	11		
ELECTRICIDAD	579	530	718	1 019	513	974	484	920	655
GAS									
AGUA	25	9	11	22	45	8	6	16	15
CLOACA									
NO TIENE	183	202	232	293	201	873	145	899	357

POBLACION, CANTIDAD DE CUARTOS Y VIVIENDAS PARTICULARES OCUPADAS POR LOCALIDAD.
CUADRO 21: CARACTERISTICAS DE LAS VIVIENDAS Y SERVICIOS PUBLICOS EN LAS LOCALIDADES DE 10.000 Y MAS HABITANTES.

PRINCIPALES RUBROS INVESTIGADOS	CARMEN DE PATAGONES	CHILE-CITO	ALLEN	COSQUIN	VERA	ROSARIO DE LA FRONTERA	PALMIRA	GENERAL JUAN MADARIA-GA.	DIAMAN-TE
	BS. AS.	LA RIOJA	R. NEGRO	CORDOBA	SANTA FE	SALTA	MENDOZA	BS. AS.	E. RIOS
POBLACION EN VIVIENDAS PARTICULARES OCUPADAS	13 921	13 852	13 915	13 455	13 261	13 496	13 504	13 487	12 991
CANTIDAD DE CUARTOS	11 078	10 456	8 848	12 433	9 470	9 499	11 467	9 983	11 323
VIVIENDAS PARTICULARES OCUPADAS	3 755	2 853	3 401	3 940	3 283	2 960	3 193	3 637	3 541
TIPO									
CASA	3 212	2 650	2 922	3 342	2 624	2 631	2 935	3 110	3 215
-A-	2 594	1 997	2 000	3 083	1 622	1 301	2 352	1 989	2 023
-B-	618	653	922	259	1 002	1 330	583	1 121	1 192
DEPARTAMENTO	135	45	97	405	17	25	158	127	
PIEZA DE INQUILINATO		5	159		29	89	31		
RANCHO	117	23	23	46	449	36	8	40	128
VIVIENDA PRECARIA	286	126	197	147	158	176	58	354	188
OTRO	5	4	3		6	3	3	6	10
ANTIGUEDAD									
HASTA 5 AÑOS	987	617	886	534	738	801	429	880	467
DE 6 A 10 AÑOS	633	469	732	647	604	683	385	563	457
DE 11 A 20 AÑOS	696	571	791	790	536	620	737	861	481
DE 21 A 30 AÑOS	445	543	549	829	504	439	696	580	862
DE 31 A 50 AÑOS	335	397	345	662	469	293	630	564	556
MAS DE 50 AÑOS	659	256	98	478	432	124	316	189	718
REGIMEN DE TENENCIA									
PROPIETARIO	2 318	2 107	2 256	2 530	2 330	1 969	2 335	2 779	2 578
INQUILINO O ARRENDATARIO	603	479	706	961	404	450	524	364	506
OCUPANTE EN RELACION DE DEPENDENCIA	82	52	61	61	61	69	84	67	27
OCUPANTE GRATUITO	429	187	348	375	457	457	222	371	408
OTRO	323	28	30	13	31	15	28	56	22
PROCEDENCIA DEL AGUA									
AGUA CORRIENTE DE RED	3 502	2 737	3 232	3 693	9	2 445	2 981		2 783
PERFORACION	17		1	19	2 706	6	71	3 139	47
POZO	55	1	10	70	153	275	11	414	504
OTRA PROCEDENCIA	181	115	158	158	415	234	130	84	207
SISTEMA DE ABASTECIMIENTO DEL AGUA									
PROVISION POR CAÑERIA DENTRO DE LA VIVIENDA	2 735	2 186	2 155	3 519	1 670	1 427	2 525	2 124	2 094
PROVISION FUERA DE LA VIVIENDA									
CANILLA DENTRO DEL TERRENO	428	410	709	242	452	722	412	443	570
CANILLA FUERA DEL TERRENO	384	144	402	45	268	322	154	83	270
OTRO SISTEMA	208	113	135	134	893	489	102	987	607
SERVICIO DE ALUMBRADO									
ELECTRICIDAD DE RED PUBLICA	3 273	2 645	3 170	3 504	2 520	2 345	3 065	2 890	3 095
ELECTRICIDAD POR GENERACION PROPIA	5	2	5	5	54	4	5	52	14
NO TIENE ELECTRICIDAD	477	206	226	431	709	611	123	695	432

POBLACION, CANTIDAD DE CUARTOS Y VIVIENDAS PARTICULARES OCUPADAS POR LOCALIDAD.
CUADRO 21: CARACTERISTICAS DE LAS VIVIENDAS Y SERVICIOS PUBLICOS EN LAS LOCALIDADES DE 10.000 Y MAS HABITANTES.

PRINCIPALES RUBROS INVESTIGADOS	CARMEN DE PATAGONES	CHILE-CITO	ALLEN	COSQUIN	VERA	ROSARIO DE LA FRONTERA	PALMIRA	GENERAL JUAN MADARIAGA	DIAMANTE
	BS. AS.	LA RIOJA	R. NEGRO	CORDOBA	SANTA FE	SALTA	MENDOZA	BS. AS.	E. RIOS
COMBUSTIBLE UTILIZADO PARA COCINAR									
GAS DE RED			2 009			358			
GAS ENVASADO	3 264	2 474	1 130	3 698	2 760	1 991	3 134	3 241	3 018
OTRO COMBUSTIBLE	491	379	262	242	523	611	59	396	523
SERVICIO SANITARIO									
RETRETE CON DESCARGA DE AGUA									
DESAGUE A RED PUBLICA	696		1 147		849	883		722	1 213
OTRO SIST. DE DESAGUE	2 188	2 222	1 258	3 591	965	620	2 685	1 738	970
RETRETE SIN DESCARGA DE AGUA	747	538	888	243	1 253	1 319	460	1 052	1 173
NO TIENE RETRETE	124	93	108	106	216	138	48	125	185
DUCHA O BAÑERA									
AGUA CALIENTE Y FRIA	1 821	1 499	1 464	2 439	683	808	1 964	1 220	1 037
AGUA FRIA SOLAMENTE	842	659	668	1 105	1 033	624	509	906	1 132
NO TIENE DUCHA O BAÑERA	1 092	695	1 269	396	1 567	1 528	720	1 511	1 372
DISPONIBILIDAD DE SERVICIOS PUBLICOS:									
ELECTRICIDAD, GAS, AGUA Y CLOACA			1 052			316			
ELECTRICIDAD, GAS Y AGUA			718			29			
ELECTRICIDAD, GAS Y CLOACA			3						
ELECTRICIDAD, AGUA Y CLOACA	681		79		825	550		690	1 213
ELECTRICIDAD Y GAS			234			7			
ELECTRICIDAD Y AGUA	2 033	2 163	301	3 409	811	505	2 510	1 372	871
ELECTRICIDAD Y CLOACA	15		12		16	5		14	
GAS, AGUA Y CLOACA									
GAS Y AGUA									
GAS Y CLOACA									
AGUA Y CLOACA			1		4	12		14	
ELECTRICIDAD	544	482	771	95	868	933	555	814	1 011
GAS			2			6			
AGUA	21	23	4	110	30	15	15	48	10
CLOACA					4			4	
NO TIENE	461	185	224	326	725	582	113	681	436

POBLACION, CANTIDAD DE CUARTOS Y VIVIENDAS PARTICULARES OCUPADAS POR LOCALIDAD.
CUADRO 21: CARACTERISTICAS DE LAS VIVIENDAS Y SERVICIOS PUBLICOS EN LAS LOCALIDADES DE 10.000 Y MAS HABITANTES.

PRINCIPALES RUBROS INVESTIGADOS	CARLOS CASARES	SAN CRISTO-BAL	CATRIEL	RIO GRANDE	SAN ANTONIO DE ARECO	CHARATA	RAWSON	PERICO	RIO SEGUNDO
	BS. AS.	SANTA FE	R. NEGRO	T.DEL F.	BS. AS.	CHACO	CHUBUT	JUJUY	CORDOBA
POBLACION EN VIVIENDAS PARTICULARES OCUPADAS	12 949	13 360	12 968	11 689	12 586	12 956	12 441	12 798	13 062
CANTIDAD DE CUARTOS	12 318	11 883	6 694	9 198	12 065	9 202	8 566	7 556	10 197
VIVIENDAS PARTICULARES OCUPADAS	3 831	3 731	3 097	2 749	3 468	3 062	2 930	2 487	3 123
TIPO									
CASA	3 580	3 487	2 465	2 335	3 198	2 669	2 273	2 013	2 921
-A-	3 123	2 201	1 659	1 614	2 827	1 114	1 862	1 313	2 095
-B-	457	1 286	806	721	371	1 555	411	700	826
DEPARTAMENTO	65	62	122	72	76	11	354	22	46
PIEZA DE INQUILINATO			223	72	32	13	82	203	26
RANCHO	39	35	25	9	37	79	7	27	19
VIVIENDA PRECARIA	147	109	253	251	112	285	206	220	108
OTRO		38	9	10	13	5	8	2	3
ANTIGUEDAD									
HASTA 5 AÑOS	407	504	1 600	1 128	316	1 099	739	771	435
DE 6 A 10 AÑOS	768	701	866	576	496	578	937	612	472
DE 11 A 20 AÑOS	814	597	599	624	746	584	819	699	691
DE 21 A 30 AÑOS	604	742	25	294	474	352	171	251	551
DE 31 A 50 AÑOS	604	778	5	101	624	335	121	105	657
MAS DE 50 AÑOS	634	409	2	26	812	114	143	49	317
REGIMEN DE TENENCIA									
PROPIETARIO	3 120	2 869	1 804	1 336	2 686	2 131	1 788	1 695	2 204
INQUILINO O APRENDATARIO	432	513	773	610	386	345	529	474	617
OCUPANTE EN RELACION DE DEPENDENCIA	33	31	284	344	35	68	179	65	12
OCUPANTE GRATUITO	224	288	207	441	347	450	412	244	285
OTRO	22	30	29	18	14	68	22	9	5
PROCEDENCIA DEL AGUA									
AGUA CORRIENTE DE RED	3 416	217	2 218	2 362	1 857	13	2 871	2 404	2 271
PERFORACION	69	2 663	548	3	1 353	45	6	1	653
POZO	273	648	179	15	219	486	2	1	111
OTRA PROCEDENCIA	73	203	152	369	39	2 518	51	81	88
SISTEMA DE ABASTECIMIENTO DEL AGUA									
PROVISION POR CAÑERIA DENTRO DE LA VIVIENDA	3 254	2 276	1 893	1 790	2 987	1 157	2 229	1 492	2 192
PROVISION FUERA DE LA VIVIENDA									
CANILLA DENTRO DEL TERRENO	269	328	615	445	242	28	237	637	397
CANILLA FUERA DEL TERRENO	79	68	91	189	16	42	426	296	10
OTRO SISTEMA	229	1 059	498	325	223	1 835	38	62	524
SERVICIO DE ALUMBRADO									
ELECTRICIDAD DE RED PUBLICA	3 592	3 171	2 803	2 676	3 391	2 309	2 838	2 191	2 760
ELECTRICIDAD POR GENERACION PROPIA		30	8	6	19	17	2	9	5
NO TIENE ELECTRICIDAD	239	530	286	67	58	736	90	287	358

POBLACION, CANTIDAD DE CUARTOS Y VIVIENDAS PARTICULARES OCUPADAS POR LOCALIDAD.
CUADRO 21: CARACTERISTICAS DE LAS VIVIENDAS Y SERVICIOS PUBLICOS EN LAS LOCALIDADES DE 10.000 Y MAS HABITANTES.

PRINCIPALES RUBROS INVESTIGADOS	CARLOS CASARES	SAN CRISTO-BAL	CATRIEL	RIO GRANDE	SAN ANTONIO DE ARECO	CHARATA	RAWSON	PERICO	RIO SEGUNDO
	BS. AS.	SANTA FE	R. NEGRO	T.DEL F.	BS. AS.	CHACO	CHUBUT	JUJUY	CORDOBA
COMBUSTIBLE UTILIZADO PARA COCINAR									
GAS DE RED			1 102	2 386			2 065	69	
GAS ENVASADO	3 706	3 419	1 862	271	3 381	2 432	785	2 043	2 824
OTRO COMBUSTIBLE	125	312	133	92	87	630	80	375	299
SERVICIO SANITARIO									
RETRETE CON DESCARGA DE AGUA									
DESAGUE A RED PUBLICA	1 392		219	1 307	204		312	205	
OTRO SIST. DE DESAGUE	2 000	2 308	1 820	583	2 849	1 202	2 063	1 412	2 222
RETRETE SIN DESCARGA DE AGUA	384	1 288	911	525	360	1 657	472	722	779
NO TIENE RETRETE	55	135	147	334	55	203	83	148	122
DUCHA O BAÑERA									
AGUA CALIENTE Y FRIA	1 899	1 364	1 380	1 566	2 075	680	1 837	617	1 223
AGUA FRIA SOLAMENTE	1 307	1 025	564	75	880	571	347	863	1 011
NO TIENE DUCHA O BAÑERA	625	1 342	1 153	1 108	513	1 811	746	1 007	889
DISPONIBILIDAD DE SERVICIOS PUBLICOS:									
ELECTRICIDAD, GAS, AGUA Y CLOACA			183	1 267			287	5	
ELECTRICIDAD, GAS Y AGUA			855	454			1 715	48	
ELECTRICIDAD, GAS Y CLOACA				12					
ELECTRICIDAD, AGUA Y CLOACA	1 371		30	24	198		20	195	
ELECTRICIDAD Y GAS			60	637			62	13	
ELECTRICIDAD Y AGUA	1 841	2 256	809	40	2 777	1 148	205	1 219	2 161
ELECTRICIDAD Y CLOACA	15		4	3	6		4	4	
GAS, AGUA Y CLOACA				1					
GAS Y AGUA			4	3				1	
GAS Y CLOACA									
AGUA Y CLOACA	6		2					1	
ELECTRICIDAD	365	915	862	239	410	1 161	545	707	599
GAS				12			1	2	
AGUA	36	20	10	1	12	9	2	23	31
CLOACA							1		
NO TIENE	197	540	278	56	65	744	88	269	332

POBLACION, CANTIDAD DE CUARTOS Y VIVIENDAS PARTICULARES OCUPADAS POR LOCALIDAD.
CUADRO 21: CARACTERISTICAS DE LAS VIVIENDAS Y SERVICIOS PUBLICOS EN LAS LOCALIDADES DE 10.000 Y MAS HABITANTES.

PRINCIPALES RUBROS INVESTIGADOS	ARROYO SECO	AYACUCHO	FAMAILLA	SUNCHALES	LA FALDA	BENITO JUAREZ	QUEQUEN	COLON	VILLA GESELL
	SANTA FE	BS. AS.	TUCUMAN	SANTA FE	CORDOBA	BS. AS.	BS. AS.	E. RIOS	BS. AS.
POBLACION EN VIVIENDAS PARTICULARES OCUPADAS	12 738	12 414	12 628	12 640	12 014	11 684	11 425	11 492	11 305
CANTIDAD DE CUARTOS	10 316	12 686	6 718	12 651	11 461	11 719	8 474	10 417	8 571
VIVIENDAS PARTICULARES OCUPADAS	3 616	3 544	2 627	3 624	3 505	3 361	3 139	3 053	3 259
TIPO									
CASA	3 111	3 342	2 200	3 552	2 722	3 226	2 817	2 890	2 154
-A-	2 708	2 932	1 126	2 962	2 528	2 761	2 255	2 204	1 949
-B-	403	410	1 074	590	194	465	562	686	205
DEPARTAMENTO	239	71	4	22	546	65	64	26	926
PIEZA DE INQUILINATO			14						24
RANCHO		27	79			22	50	16	17
VIVIENDA PRECARIA	266	104	321	34	208	48	193	121	130
OTRO			9	16	29		15		8
ANTIGUEDAD									
HASTA 5 AÑOS	598	245	830	348	267	290	457	304	1 204
DE 6 A 10 AÑOS	767	361	496	661	445	592	557	471	986
DE 11 A 20 AÑOS	865	723	515	1 104	677	552	807	496	839
DE 21 A 30 AÑOS	671	667	336	665	811	458	584	504	190
DE 31 A 50 AÑOS	412	760	225	528	973	671	483	505	38
MAS DE 50 AÑOS	303	788	225	318	332	798	251	773	2
REGIMEN DE TENENCIA									
PROPIETARIO	2 770	2 849	1 497	2 941	2 155	2 655	2 220	2 285	1 796
INQUILINO O ARRENDATARIO	454	428	212	489	815	401	416	426	822
OCUPANTE EN RELACION DE DEPENDENCIA	29	26	56	57	243	54	120	41	246
OCUPANTE GRATUITO	353	219	805	137	256	229	376	257	376
OTRO	10	22	57		36	22	7	44	19
PROCEDENCIA DEL AGUA									
AGUA CORRIENTE DE RED	3 485	2 758	2 100		2 698	2 317	409	2 632	
PERFORACION	28	563	188	3 350	6	553	2 313	32	3 087
POZO	67	194	136	211	716	423	287	211	98
OTRA PROCEDENCIA	36	29	203	63	85	68	130	178	74
SISTEMA DE ABASTECIMIENTO DEL AGUA									
PROVISION POR CAÑERIA DENTRO DE LA VIVIENDA	3 056	3 024	1 221	3 014	3 072	2 831	2 359	2 262	2 899
PROVISION FUERA DE LA VIVIENDA									
CANILLA DENTRO DEL TERRENO	293	168	791	334	159	261	310	292	196
CANILLA FUERA DEL TERRENO	188	42	221	86	41	22	32	238	49
OTRO SISTEMA	79	310	394	190	233	247	438	261	115
SERVICIO DE ALUMBRADO									
ELECTRICIDAD DE RED PUBLICA	3 491	3 329	2 169	3 481	3 286	3 277	2 719	2 880	3 098
ELECTRICIDAD POR GENERACION PROPIA	10		5	5	6		39		21
NO TIENE ELECTRICIDAD	115	215	453	138	213	84	381	173	140

POBLACION, CANTIDAD DE CUARTOS Y VIVIENDAS PARTICULARES OCUPADAS POR LOCALIDAD.
CUADRO 21: CARACTERISTICAS DE LAS VIVIENDAS Y SERVICIOS PUBLICOS EN LAS LOCALIDADES DE 10.000 Y MAS HABITANTES.

PRINCIPALES RUBROS INVESTIGADOS	ARROYO SECO	AYACUCHO	FAMAILLA	SUNCHA-LES	LA FALDA	BENITO JUAREZ	QUEQUEN	COLON	VILLA GESELL
	SANTA FE	BS. AS.	TUCUMAN	SANTA FE	CORDOBA	BS. AS.	BS. AS.	E. RIOS	BS. AS.
COMBUSTIBLE UTILIZADO PARA COCINAR									
GAS DE RED	17	1 195	251			1 840			
GAS ENVASADO	3 497	2 066	1 968	3 575	3 334	1 249	2 968	2 799	3 204
OTRO COMBUSTIBLE	102	283	408	49	171	272	171	254	55
SERVICIO SANITARIO									
RETRETE CON DESCARGA DE AGUA									
DESAGUE A RED PUBLICA		1 182	402			900			266
OTRO SIST. DE DESAGUE	2 938	1 968	915	3 013	3 135	1 983	2 437	2 280	2 810
RETRETE SIN DESCARGA DE AGUA	590	385	1 035	561	310	457	676	699	127
NO TIENE RETRETE	88	9	275	50	60	21	26	74	56
DUCHA O BAÑERA									
AGUA CALIENTE Y FRIA	1 862	1 818	438	1 850	2 356	1 788	1 348	1 659	2 400
AGUA FRIA SOLAMENTE	1 234	1 182	752	1 338	723	1 031	1 047	633	495
NO TIENE DUCHA O BAÑERA	520	544	1 437	436	426	542	744	761	364
DISPONIBILIDAD DE SERVICIOS PUBLICOS:									
ELECTRICIDAD, GAS, AGUA Y CLOACA		741	164			725			
ELECTRICIDAD, GAS Y AGUA	17	454	61			1 099			
ELECTRICIDAD, GAS Y CLOACA									
ELECTRICIDAD, AGUA Y CLOACA		436	235			165			257
ELECTRICIDAD Y GAS			18			16			
ELECTRICIDAD Y AGUA	3 024	1 350	745	3 009	3 028	837	2 274	2 251	2 605
ELECTRICIDAD Y CLOACA		5	3			10			4
GAS, AGUA Y CLOACA									
GAS Y AGUA									
GAS Y CLOACA									
AGUA Y CLOACA									2
ELECTRICIDAD	450	343	943	472	258	425	445	629	232
GAS			8						
AGUA	15	43	16	5	44	5	85	11	35
CLOACA									3
NO TIENE	110	172	434	138	175	79	335	162	121

POBLACION, CANTIDAD DE CUARTOS Y VIVIENDAS PARTICULARES OCUPADAS POR LOCALIDAD.
CUADRO 21: CARACTERISTICAS DE LAS VIVIENDAS Y SERVICIOS PUBLICOS EN LAS LOCALIDADES DE 10.000 Y MAS HABITANTES.

PRINCIPALES RUBROS INVESTIGADOS	CORONDA	LAGUNA PAIVA	SAN JORGE	MORTEROS	LULES	APOSTOLES	ARROYITO	GENERAL VILLEGAS	CARCARAÑA
	SANTA FE	SANTA FE	SANTA FE	CORDOBA	TUCUMAN	MISIONES	CORDOBA	BS. AS.	SANTA FE
POBLACION EN VIVIENDAS PARTICULARES OCUPADAS	10 694	11 544	11 479	11 366	11 355	10 418	10 875	11 747	11 423
CANTIDAD DE CUARTOS	8 697	10 166	12 052	11 453	6 650	8 338	9 719	10 568	9 129
VIVIENDAS PARTICULARES OCUPADAS	2 925	3 158	3 598	3 319	2 335	2 464	2 866	3 313	2 954
TIPO									
CASA	2 561	2 869	3 359	3 250	2 009	2 128	2 646	3 028	2 770
-A-	1 930	2 040	2 627	2 569	1 366	1 149	2 124	2 301	2 239
-B-	631	829	732	681	643	979	522	727	531
DEPARTAMENTO	29	10	35	26	74	15	83	50	
PIEZA DE INQUILINATO		21	26		19	12	25		
RANCHO	185	129			43	112		19	
VIVIENDA PRECARIA	132	129	175	43	188	192	112	136	184
OTRO	18		3		3	5		80	
ANTIGUEDAD									
HASTA 5 AÑOS	468	164	264	721	802	645	446	591	419
DE 6 A 10 AÑOS	411	307	495	580	435	469	791	609	524
DE 11 A 20 AÑOS	619	528	871	685	405	498	1 015	612	756
DE 21 A 30 AÑOS	529	1 005	805	517	203	375	353	427	480
DE 31 A 50 AÑOS	561	815	848	610	211	367	171	436	353
MAS DE 50 AÑOS	337	339	315	206	279	110	90	638	422
REGIMEN DE TENENCIA									
PROPIETARIO	2 294	2 433	2 819	2 676	1 698	1 668	2 075	2 400	2 364
INQUILINO O ARRENDATARIO	247	422	488	328	213	334	624	470	378
OCUPANTE EN RELACION DE DEPENDENCIA	43	24	33	24	64	107	11	41	44
OCUPANTE GRATUITO	313	257	258	286	331	335	151	375	162
OTRO	28	22		5	29	20	5	27	6
PROCEDENCIA DEL AGUA									
AGUA CORRIENTE DE RED	1 913		576		2 242	1 107	2 729	2 139	
PERFORACION	758	3 020	2 488	2 772	3	36	66	1 077	2 668
POZO	57	72	395	352		1 024	10	59	186
OTRA PROCEDENCIA	197	66	139	195	90	297	61	38	100
SISTEMA DE ABASTECIMIENTO DEL AGUA									
PROVISION POR CAÑERIA DENTRO DE LA VIVIENDA	1 994	2 104	2 672	2 613	1 514	1 216	2 263	2 395	2 265
PROVISION FUERA DE LA VIVIENDA									
CANILLA DENTRO DEL TERRENO	473	473	341	76	618	161	509	188	370
CANILLA FUERA DEL TERRENO	23	68	24	19	129	21	46	33	69
OTRO SISTEMA	435	513	561	611	74	1 066	48	697	250
SERVICIO DE ALUMBRADO									
ELECTRICIDAD DE RED PUBLICA	2 458	2 902	3 386	3 008	2 126	1 827	2 739	2 981	2 852
ELECTRICIDAD POR GENERACION PROPIA	19	19	15	23	3	4	11	7	6
NO TIENE ELECTRICIDAD	448	237	197	288	206	633	116	325	96

POBLACION, CANTIDAD DE CUARTOS Y VIVIENDAS PARTICULARES OCUPADAS POR LOCALIDAD.
CUADRO 21: CARACTERISTICAS DE LAS VIVIENDAS Y SERVICIOS PUBLICOS EN LAS LOCALIDADES DE 10.000 Y MAS HABITANTES.

PRINCIPALES RUBROS INVESTIGADOS	CORONDA	LAGUNA PAIVA	SAN JORGE	MORTEROS	LULES	APOS-TOLES	ARROYI-TO	GENERAL VILLEGAS	CARCARA-ÑA
	SANTA FE	SANTA FE	SANTA FE	CORDOBA	TUCUMAN	MISIONES	CORDOBA	BS. AS.	SANTA FE
COMBUSTIBLE UTILIZADO PARA COCINAR									
GAS DE RED					339				41
GAS ENVASADO	2 572	3 031	3 470	3 145	1 772	1 602	2 735	3 127	2 779
OTRO COMBUSTIBLE	353	127	128	174	224	862	131	186	134
SERVICIO SANITARIO									
RETRETE CON DESCARGA DE AGUA									
DESAGUE A RED PUBLICA								1 258	
OTRO SIST. DE DESAGUE	2 033	2 132	2 720	2 619	1 560	1 200	2 237	1 223	2 293
RETRETE SIN DESCARGA DE AGUA	739	905	823	581	627	1 069	454	802	579
NO TIENE RETRETE	153	121	55	119	148	195	175	30	82
DUCHA O BAÑERA									
AGUA CALIENTE Y FRIA	1 217	1 044	1 730	1 567	585	707	1 489	1 563	1 267
AGUA FRIA SOLAMENTE	809	1 400	1 111	1 094	922	555	822	826	998
NO TIENE DUCHA O BAÑERA	899	714	757	658	828	1 202	555	924	689
DISPONIBILIDAD DE SERVICIOS PUBLICOS:									
ELECTRICIDAD, GAS, AGUA Y CLOACA									
ELECTRICIDAD, GAS Y AGUA					335				24
ELECTRICIDAD, GAS Y CLOACA									
ELECTRICIDAD, AGUA Y CLOACA								1 258	
ELECTRICIDAD Y GAS					4				11
ELECTRICIDAD Y AGUA	1 952	2 095	2 657	2 590	1 161	1 193	2 253	1 114	2 241
ELECTRICIDAD Y CLOACA									
GAS, AGUA Y CLOACA									
GAS Y AGUA									
GAS Y CLOACA									
AGUA Y CLOACA									
ELECTRICIDAD	506	807	729	418	626	634	486	609	576
GAS									6
AGUA	42	9	15	23	18	23	10	23	
CLOACA									
NO TIENE	425	247	197	288	191	614	117	309	96

POBLACION, CANTIDAD DE CUARTOS Y VIVIENDAS PARTICULARES OCUPADAS POR LOCALIDAD. CUADRO 21: CARACTERISTICAS DE LAS VIVIENDAS Y SERVICIOS PUBLICOS EN LAS LOCALIDADES DE 10.000 Y MAS HABITANTES.

PRINCIPALES RUBROS INVESTIGADOS	USHUAIA	PIGÜE	CERES	LEANDRO N. ALEM	CORONEL DORREGO	CRESPO	LAS VARILLAS	TOSTADO	CENTENARIO
	T. DEL F.	BS. AS.	SANTA FE	MISIONES	BS. AS.	E. RIOS	CORDOBA	SANTA FE	NEUQUEN
POBLACION EN VIVIENDAS PARTICULARES OCUPADAS	9 173	10 638	10 766	10 699	10 633	10 165	10 660	10 335	10 410
CANTIDAD DE CUARTOS	6 788	10 801	9 679	8 212	9 182	8 586	11 639	7 141	5 606
VIVIENDAS PARTICULARES OCUPADAS	2 294	3 124	2 973	2 571	3 126	2 650	3 093	2 462	2 316
TIPO									
CASA	1 820	3 056	2 742	2 401	2 801	2 477	2 995	2 084	1 888
-A-	1 432	2 818	1 957	846	2 445	1 976	2 715	1 208	1 208
-B-	388	238	785	1 555	356	501	280	876	680
DEPARTAMENTO	144	39	5	17	199	99	55	21	78
PIEZA DE INQUILINATO	51		30	19	26	6		27	127
RANCHO	22		17	50		4		192	44
VIVIENDA PRECARIA	244	29	179	77	100	64	43	138	137
OTRO	13			7					42
ANTIGUEDAD									
HASTA 5 AÑOS	840	482	556	769	237	339	435	500	793
DE 6 A 10 AÑOS	481	318	396	705	405	471	303	556	657
DE 11 A 20 AÑOS	372	669	490	662	1 018	539	615	465	525
DE 21 A 30 AÑOS	219	678	565	261	550	488	773	305	226
DE 31 A 50 AÑOS	288	444	638	161	459	410	616	379	113
MAS DE 50 AÑOS	94	533	328	13	457	403	351	257	2
REGIMEN DE TENENCIA									
PROPIETARIO	1 163	2 582	2 186	1 750	2 328	2 016	2 291	1 648	1 551
INQUILINO O ARRENDATARIO	528	314	545	572	483	403	624	359	434
OCUPANTE EN RELACION DE DEPENDENCIA	422	66	14	44	38	36	27	55	106
OCUPANTE GRATUITO	160	141	209	178	242	180	119	370	212
OTRO	21	21	19	27	35	15	32	30	13
PROCEDENCIA DEL AGUA									
AGUA CORRIENTE DE RED	2 042	2 350		992	1 893	2 349	2 856	1 450	2 166
PERFORACION	1	633	2 314	33	967	6	19	37	41
POZO	36	114	511	1 144	143	175	40	479	41
OTRA PROCEDENCIA	215	27	148	402	123	120	178	496	68
SISTEMA DE ABASTECIMIENTO DEL AGUA									
PROVISION POR CAÑERIA DENTRO DE LA VIVIENDA	1 629	2 897	1 983	962	2 652	2 104	2 789	1 250	1 323
PROVISION FUERA DE LA VIVIENDA									
CANILLA DENTRO DEL TERRENO	162	157	209	276	272	270	174	196	834
CANILLA FUERA DEL TERRENO	289	5	37	24	61	41	30	281	37
OTRO SISTEMA	214	65	744	1 309	141	235	100	735	122
SERVICIO DE ALUMBRADO									
ELECTRICIDAD DE RED PUBLICA	2 206	3 114	2 532	2 005	3 008	2 520	2 995	1 752	2 067
ELECTRICIDAD POR GENERACION PROPIA	5	5	56	7		5	31		12
NO TIENE ELECTRICIDAD	83	5	385	559	118	125	67	710	237

POBLACION, CANTIDAD DE CUARTOS Y VIVIENDAS PARTICULARES OCUPADAS POR LOCALIDAD.
CUADRO 21: CARACTERISTICAS DE LAS VIVIENDAS Y SERVICIOS PUBLICOS EN LAS LOCALIDADES DE 10.000 Y MAS HABITANTES.

PRINCIPALES RUBROS INVESTIGADOS	USHUAIA	PIGÜE	CERES	LEANDRO N. ALEM	CORONEL DORREGO	CRESPO	LAS VARILLAS	TOSTADO	CENTENARIO
	T. DEL F.	BS. AS.	SANTA FE	MISIONES	BS. AS.	E. RIOS	CORDOBA	SANTA FE	NEUQUEN
COMBUSTIBLE UTILIZADO PARA COCINAR									
GAS DE RED	1 111	1 822			861				638
GAS ENVASADO	884	1 236	2 747	1 598	2 121	2 457	3 000	2 161	1 495
OTRO COMBUSTIBLE	299	66	226	973	144	193	93	301	183
SERVICIO SANITARIO									
RETRETE CON DESCARGA DE AGUA									
DESAGUE A RED PUBLICA	1 535	1 752			893	185			651
OTRO SIST. DE DESAGUE	276	1 131	2 014	925	1 796	1 950	2 762	1 480	831
RETRETE SIN DESCARGA DE AGUA	299	231	870	1 425	397	339	255	831	720
NO TIENE RETRETE	184	10	89	221	40	176	76	151	114
DUCHA O BAÑERA									
AGUA CALIENTE Y FRIA	1 410	2 242	929	593	1 899	1 142	1 589	564	778
AGUA FRIA SOLAMENTE	122	653	1 190	493	733	983	1 212	698	539
NO TIENE DUCHA O BAÑERA	762	229	854	1 485	494	525	292	1 200	999
DISPONIBILIDAD DE SERVICIOS PUBLICOS:									
ELECTRICIDAD, GAS, AGUA Y CLOACA	1 066	1 325			424				437
ELECTRICIDAD, GAS Y AGUA	20	492			437				165
ELECTRICIDAD, GAS Y CLOACA	4								1
ELECTRICIDAD, AGUA Y CLOACA	446	427			469	180			191
ELECTRICIDAD Y GAS	20	5							30
ELECTRICIDAD Y AGUA	92	648	1 950	957	1 317	1 920	2 764	1 250	520
ELECTRICIDAD Y CLOACA	18					5			20
GAS, AGUA Y CLOACA									
GAS Y AGUA									
GAS Y CLOACA									
AGUA Y CLOACA	1								
ELECTRICIDAD	540	217	582	1 048	361	415	231	502	703
GAS	1								5
AGUA	4	5	33	5	5	4	25		10
CLOACA									2
NO TIENE	82	5	408	561	113	126	73	710	232

POBLACION, CANTIDAD DE CUARTOS Y VIVIENDAS PARTICULARES OCUPADAS POR LOCALIDAD.
CUADRO 21: CARACTERISTICAS DE LAS VIVIENDAS Y SERVICIOS PUBLICOS EN LAS LOCALIDADES DE 10.000 Y MAS HABITANTES.

PRINCIPALES RUBROS INVESTIGADOS	BRANDSEN	ESQUINA	VILLA DEL ROSARIO	GENERAL VIAMONTE	GENERAL BELGRANO	ONCATIVO
	BS. AS.	CORRTES.	CORDOBA	BS. AS.	BS. AS.	CORDOBA
POBLACION EN VIVIENDAS PARTICULARES OCUPADAS	10 333	10 223	9 993	10 726	10 000	9 826
CANTIDAD DE CUARTOS	7 919	7 847	9 157	10 500	10 155	9 340
VIVIENDAS PARTICULARES OCUPADAS	2 821	2 374	2 621	3 145	3 084	2 777
TIPO						
CASA	2 414	1 774	2 545	2 924	2 861	2 645
-A-	2 040	1 169	1 859	2 304	2 423	2 124
-B-	374	605	686	620	438	521
DEPARTAMENTO	99	19	4		14	39
PIEZA DE INQUILINATO				26	25	25
RANCHO	33	430		43	96	
VIVIENDA PRECARIA	231	151	72	152	78	68
OTRO	44				10	
ANTIGUEDAD						
HASTA 5 AÑOS	531	516	404	420	421	667
DE 6 A 10 AÑOS	708	418	397	568	457	307
DE 11 A 20 AÑOS	723	407	773	931	616	654
DE 21 A 30 AÑOS	423	291	488	363	421	571
DE 31 A 50 AÑOS	193	269	267	421	489	334
MAS DE 50 AÑOS	243	473	292	442	680	244
REGIMEN DE TENENCIA						
PROPIETARIO	2 061	1 470	1 980	2 554	2 316	1 984
INQUILINO O ARRENDATARIO	365	267	417	301	434	538
OCUPANTE EN RELACION DE DEPENDENCIA	173	53	18	30	44	52
OCUPANTE GRATUITO	212	552	196	219	268	175
OTRO	10	32	10	41	22	28
PROCEDENCIA DEL AGUA						
AGUA CORRIENTE DE RED	1 175	1 373	1 617	1 305	1 030	2 728
PERFORACION	1 435	281	913	1 623	1 677	15
POZO	169	386	23	184	297	4
OTRA PROCEDENCIA	42	334	68	33	80	30
SISTEMA DE ABASTECIMIENTO DEL AGUA						
PROVISION POR CAÑERIA DENTRO DE LA VIVIENDA	2 240	1 199	1 895	2 363	2 472	2 191
PROVISION FUERA DE LA VIVIENDA						
CANILLA DENTRO DEL TERRENO	298	140	266	244	180	491
CANILLA FUERA DEL TERRENO	13	236	20	46	31	51
OTRO SISTEMA	270	799	440	492	401	44
SERVICIO DE ALUMBRADO						
ELECTRICIDAD DE RED PUBLICA	2 668	1 623	2 415	2 885	2 798	2 636
ELECTRICIDAD POR GENERACION PROPIA	25	7			10	4
NO TIENE ELECTRICIDAD	128	744	206	260	276	137

POBLACION, CANTIDAD DE CUARTOS Y VIVIENDAS PARTICULARES OCUPADAS POR LOCALIDAD.
CUADRO 21: CARACTERISTICAS DE LAS VIVIENDAS Y SERVICIOS PUBLICOS EN LAS LOCALIDADES DE 10.000 Y MAS HABITANTES.

PRINCIPALES RUBROS INVESTIGADOS	BRANDSEN	ESQUINA	VILLA DEL ROSARIO	GENERAL VIAMONTE	GENERAL BELGRANO	ONCATIVO
	BS. AS.	CORRTES.	CORDOBA	BS. AS.	BS. AS.	CORDOBA
COMBUSTIBLE UTILIZADO PARA COCINAR						
GAS DE RED					27	
GAS ENVASADO	2 742	1 629	2 423	2 922	2 840	2 682
OTRO COMBUSTIBLE	79	745	198	223	217	95
SERVICIO SANITARIO						
RETRETE CON DESCARGA DE AGUA						
DESAGUE A RED PUBLICA	48			1 204	150	
OTRO SIST. DE DESAGUE	2 377	1 285	1 894	1 275	2 465	2 162
RETRETE SIN DESCARGA DE AGUA	384	887	645	574	431	537
NO TIENE RETRETE	12	202	82	92	38	78
DUCHA O BAÑERA						
AGUA CALIENTE Y FRIA	1 436	732	1 108	1 467	1 430	1 417
AGUA FRIA SOLAMENTE	788	490	826	910	1 029	784
NO TIENE DUCHA O BAÑERA	597	1 152	687	768	625	576
DISPONIBILIDAD DE SERVICIOS PUBLICOS:						
ELECTRICIDAD, GAS, AGUA Y CLOACA					8	
ELECTRICIDAD, GAS Y AGUA					12	
ELECTRICIDAD, GAS Y CLOACA						
ELECTRICIDAD, AGUA Y CLOACA	48			1 199	132	
ELECTRICIDAD Y GAS					3	
ELECTRICIDAD Y AGUA	2 170	1 176	1 876	1 138	2 253	2 177
ELECTRICIDAD Y CLOACA				5	8	
GAS, AGUA Y CLOACA						
GAS Y AGUA						
GAS Y CLOACA						
AGUA Y CLOACA					1	
ELECTRICIDAD	450	447	539	543	382	459
GAS					4	
AGUA	22	23	19	26	66	14
CLOACA					1	
NO TIENE	131	728	187	234	214	127

● LLAMADAS CORESPONDIENTES AL CUADRO 21

(1) COMPPENDE LAS AREAS URBANAS PERTENECIENTES A LOS 19 PARTIDOS TRADICIONALMENTE CONSIDERADOS EN EL GRAN BUENOS AIRES, LAS AREAS URBANAS DE LOS PARTIDOS DE : ESCOBAR, GENERAL RODRIGUEZ, MARCOS PAZ, PILAR, SAN VICENTE Y PEQUEÑOS SECTORES URBANOS DEL PARTIDO DE LA PLATA (RUTA SOL) Y DEL PARTIDO DE CAÑUELAS (MAXIMO PAZ, BARRIO LA TORRE Y BELGRANO) INCLUIDOS EN EL AGLOMERADO.

(2) AREA URBANA CORRESPONDIENTE AL DEPARTAMENTO COLON INCLUIDA EN EL AGLOMERADO.

(3) AREA URBANA CORRESPONDIENTE AL DEPARTAMENTO SAN LORENZO INCLUIDA EN EL AGLOMERADO.

(4) AREA URBANA CORRESPONDIENTE A LOS DEPARTAMENTOS DE GODOY CRUZ, GUAYMALLEN, LAS HERAS, MAIPU Y LUJAN DE CUYO INCLUIDA EN EL AGLOMERADO.

(5) AREA URBANA CORRESPONDIENTE A LOS PARTIDOS DE BERISSO Y ENSENADA INCLUIDA EN EL AGLOMERADO.

(6) AREA URBANA CORRESPONDIENTE A LOS DEPARTAMENTOS DE CRUZ ALTA, YERBA BUENA, TAFI VIEJO Y LULES INCLUIDA EN EL AGLOMERADO.

(7) AREA URBANA CORRESPONDIENTE A LOS DEPARTAMENTOS DE RAWSON, RIVADAVIA, CHIMBAS, SANTA LUCIA Y POCITO INCLUIDA EN EL AGLOMERADO.

(8) INCLUYE INGENIERO WHITE.

(9) INCLUYE FONTANA, BARRANQUERAS Y PUERTO VILELAS.

(10) SAN FERNANDO DEL VALLE DE CATAMARCA.

(11) AREA CORRESPONDIENTE AL DEPARTAMENTO VALLE VIEJO INCLUIDA EN EL AGLOMERADO.

(12) INCLUYE VILLA NUEVA.

(13) NO INCLUYE LA LOCALIDAD FRONTERA DEL DEPARTAMENTO CASTELLANOS, PROVINCIA DE SANTA FE.

VIVIENDAS PARTICULARES OCUPADAS, SEGUN TIPO DE VIVIENDA.
CUADRO 22: TAMAÑO DEL HOGAR, CANTIDAD DE CUARTOS Y ESCALA DE PERSONAS POR CUARTO.

TAMAÑO DEL HOGAR, CANTIDAD DE CUARTOS Y PERSONAS POR CUARTO	TIPO DE VIVIENDA						
	TOTAL	CASA			DEPARTAMENTO	PIEZA DE INQUILINATO	RANCHO, PRECARIA Y OTRO
		TOTAL	'A'	'B'			
GRAN BUENOS AIRES (1)	2 719 745	1 512 875	1 296 958	215 917	941 702	34 989	230 179
TAMAÑO DEL HOGAR							
1 PERSONA	296 930	113 890	97 941	15 949	150 844	9 644	22 552
2 PERSONAS	585 146	278 538	251 831	26 707	268 704	9 794	28 110
3 PERSONAS	544 599	300 097	264 791	35 306	202 502	6 154	35 846
4 PERSONAS	575 118	349 687	306 267	43 420	178 695	4 336	42 400
5 PERSONAS	351 776	229 343	193 207	36 136	85 699	2 087	34 647
6 PERSONAS	180 926	121 720	97 849	23 871	32 960	1 117	25 129
7 PERSONAS	98 705	64 682	48 235	16 447	13 353	890	19 780
8 Y MAS PERSONAS	86 545	54 918	36 837	18 081	8 945	967	21 715
PROMEDIO DE PERSONAS POR VIVIENDA	3,60	3,85	3,75	4,46	2,99	2,83	4,48
CANTIDAD DE CUARTOS							
1 CUARTO	329 372	118 776	64 209	54 567	82 657	22 962	104 977
2 CUARTOS	752 721	355 448	270 435	85 013	302 776	7 765	86 732
3 CUARTOS	938 051	580 066	520 674	59 392	322 853	4 262	30 870
4 CUARTOS	423 401	266 956	253 946	13 010	150 177		6 268
5 CUARTOS	162 836	109 222	106 147	3 075	52 720		894
6 Y MAS CUARTOS	113 364	82 407	81 547	860	30 519		438
PROMEDIO DE CUARTOS POR VIVIENDA	2,92	3,14	3,30	2,20	2,90	1,47	1,75
PERSONAS POR CUARTO							
HASTA 0,50 PERSONA	349 443	170 288	160 378	9 910	170 998	1 498	6 659
DE 0,51 A 0,99 PERSONA	399 481	242 049	234 680	7 369	153 837	782	2 813
DE 1 PERSONA	632 246	320 919	292 327	28 592	270 163	10 856	30 308
DE 1,01 A 1,50 PERSONAS	514 809	314 127	281 630	32 497	178 276	2 167	20 239
DE 1,51 A 2,00 PERSONAS	426 526	255 549	206 608	48 941	117 620	9 209	44 148
DE 2,01 A 3,00 PERSONAS	227 947	133 069	86 296	46 773	37 195	5 550	52 133
MAS DE 3,00 PERSONAS	169 293	76 874	35 039	41 835	13 613	4 927	73 879
PROMEDIO DE PERSONAS POR CUARTO	1,23	1,23	1,14	2,03	1,03	1,93	2,56

(1) COMPRENDE CAPITAL FEDERAL Y LAS AREAS URBANAS PERTENECIENTES A LOS 19 PARTIDOS TRADICIONALMENTE CONSIDERADOS EN EL GRAN BUENOS AIRES, LAS AREAS URBANAS DE LOS PARTIDOS DE : ESCOBAR, GENERAL RODRIGUEZ, MARCOS PAZ, PILAR, SAN VICENTE Y PEQUEÑOS SECTORES URBANOS DEL PARTIDO DE LA PLATA (RUTA SOL) Y DEL PARTIDO DE CAÑUELAS (MAXIMO PAZ, BARRIO LA TORRE Y BELGRANO) INCLUIDAS EN EL AGLOMERADO.

VIVIENDAS PARTICULARES OCUPADAS, SEGUN TIPO DE VIVIENDA.
CUADRO 22: TAMAÑO DEL HOGAR, CANTIDAD DE CUARTOS Y ESCALA DE PERSONAS POR CUARTO.

TAMAÑO DEL HOGAR, CANTIDAD DE CUARTOS Y PERSONAS POR CUARTO	TIPO DE VIVIENDA						
	TOTAL	CASA			DEPARTAMENTO	PIEZA DE INQUILINATO	RANCHO, PRECARIA Y OTRO
		TOTAL	'A'	'B'			
GRAN CORDOBA (2)	234 380	185 769	166 993	18 776	34 664	1 954	11 993
TAMAÑO DEL HOGAR							
1 PERSONA	18 450	10 794	9 725	1 069	5 747	572	1 337
2 PERSONAS	39 097	27 829	26 021	1 808	9 369	448	1 451
3 PERSONAS	42 361	32 818	30 198	2 620	7 517	418	1 608
4 PERSONAS	48 803	40 710	37 139	3 571	6 007	256	1 830
5 PERSONAS	37 652	32 501	29 322	3 179	3 477	86	1 588
6 PERSONAS	22 327	19 321	16 899	2 422	1 527	71	1 408
7 PERSONAS	12 519	10 806	9 130	1 676	543	49	1 121
8 Y MAS PERSONAS	13 171	10 990	8 559	2 431	477	54	1 650
PROMEDIO DE PERSONAS POR VIVIENDA	4,09	4,25	4,17	5,02	3,05	2,76	4,79
CANTIDAD DE CUARTOS							
1 CUARTO	22 874	10 124	5 691	4 433	4 517	1 669	6 564
2 CUARTOS	38 550	24 783	18 149	6 634	10 020	229	3 518
3 CUARTOS	65 781	53 461	48 428	5 033	10 879	56	1 385
4 CUARTOS	54 155	48 274	46 386	1 888	5 522		359
5 CUARTOS	29 412	26 700	26 147	553	2 560		152
6 Y MAS CUARTOS	23 608	22 427	22 192	235	1 166		15
PROMEDIO DE CUARTOS POR VIVIENDA	3,51	3,77	3,93	2,38	2,87	1,18	1,67
PERSONAS POR CUARTO							
HASTA 0,50 PERSONA	32 659	25 558	24 828	730	6 770	22	309
DE 0,51 A 0,99 PERSONA	44 819	38 917	38 274	643	5 698	25	179
DE 1 PERSONA	45 234	34 609	32 473	2 136	8 529	565	1 531
DE 1,01 A 1,50 PERSONAS	43 422	37 098	34 586	2 512	5 422	98	804
DE 1,51 A 2,00 PERSONAS	33 805	26 691	22 274	4 417	4 770	439	1 905
DE 2,01 A 3,00 PERSONAS	19 448	14 314	10 093	4 221	2 242	387	2 505
MAS DE 3,00 PERSONAS	14 993	8 582	4 465	4 117	1 233	418	4 760
PROMEDIO DE PERSONAS POR CUARTO	1,17	1,13	1,06	2,11	1,06	2,35	2,87

(2) COMPRENDE CORDOBA Y EL AREA URBANA CORRESPONDIENTE AL DEPARTAMENTO COLON INCLUIDA EN EL AGLOMERADO.

VIVIENDAS PARTICULARES OCUPADAS, SEGUN TIPO DE VIVIENDA.
CUADRO 22: TAMAÑO DEL HOGAR, CANTIDAD DE CUARTOS Y ESCALA DE PERSONAS POR CUARTO.

TAMAÑO DEL HOGAR, CANTIDAD DE CUARTOS Y PERSONAS POR CUARTO	TIPO DE VIVIENDA						
	TOTAL	CASA			DEPARTAMENTO	PIEZA DE INQUILINATO	RANCHO, PRECARIA Y OTRO
		TOTAL	'A'	'B'			
GRAN ROSARIO (3)	263 844	172 969	160 022	12 947	64 811	1 690	24 374
TAMAÑO DEL HOGAR							
1 PERSONA	27 924	14 560	13 269	1 291	10 051	724	2 589
2 PERSONAS	57 510	35 847	33 912	1 935	18 294	434	2 935
3 PERSONAS	53 489	35 601	33 613	1 988	14 160	224	3 504
4 PERSONAS	56 848	39 829	37 458	2 371	12 862	139	4 018
5 PERSONAS	34 242	24 589	22 541	2 048	5 964	91	3 598
6 PERSONAS	17 148	12 074	10 740	1 334	2 154	43	2 877
7 PERSONAS	8 746	5 774	4 885	889	721	19	2 232
8 Y MAS PERSONAS	7 937	4 695	3 604	1 091	605	16	2 621
PROMEDIO DE PERSONAS POR VIVIENDA	3,58	3,67	3,62	4,30	3,00	2,25	4,57
CANTIDAD DE CUARTOS							
1 CUARTO	36 241	15 057	10 858	4 199	5 676	1 470	14 038
2 CUARTOS	73 570	46 558	41 518	5 040	19 099	204	7 709
3 CUARTOS	83 599	58 531	55 804	2 727	22 933	16	2 119
4 CUARTOS	42 388	30 316	29 586	730	11 650		422
5 CUARTOS	16 209	12 690	12 509	181	3 468		51
6 Y MAS CUARTOS	11 837	9 817	9 747	70	1 985		35
PROMEDIO DE CUARTOS POR VIVIENDA	2,90	3,10	3,18	2,07	2,93	1,14	1,56
PERSONAS POR CUARTO							
HASTA 0,50 PERSONA	35 007	22 180	21 491	689	12 257	30	540
DE 0,51 A 0,99 PERSONA	40 330	28 769	28 267	502	11 363		198
DE 1 PERSONA	59 414	37 547	35 547	2 000	18 027	744	3 096
DE 1,01 A 1,50 PERSONAS	45 931	33 331	31 831	1 500	11 274	35	1 291
DE 1,51 A 2,00 PERSONAS	40 033	28 184	25 530	2 654	7 480	444	3 925
DE 2,01 A 3,00 PERSONAS	23 271	14 629	11 975	2 654	3 029	223	5 390
MAS DE 3,00 PERSONAS	19 858	8 329	5 381	2 948	1 381	214	9 934
PROMEDIO DE PERSONAS POR CUARTO	1,23	1,18	1,14	2,08	1,02	1,98	2,93

(3) COMPRENDE EL AREA URBANA CORRESPONDIENTE A LOS DEPARTAMENTOS DE ROSARIO Y SAN LORENZO INCLUIDA EN EL AGLOMERADO.

VIVIENDAS PARTICULARES OCUPADAS, SEGUN TIPO DE VIVIENDA.
CUADRO 22: TAMAÑO DEL HOGAR, CANTIDAD DE CUARTOS Y ESCALA DE PERSONAS POR CUARTO.

TAMAÑO DEL HOGAR, CANTIDAD DE CUARTOS Y PERSONAS POR CUARTO	TIPO DE VIVIENDA						
	TOTAL	CASA			DEPARTAMENTO	PIEZA DE INQUILINATO	RANCHO, PRECARIA Y OTRO
		TOTAL	'A'	'B'			
GRAN MENDOZA (4)	140 891	110 932	104 103	6 829	23 039	904	6 016
TAMAÑO DEL HOGAR							
1 PERSONA	8 695	5 476	5 036	440	2 480	133	606
2 PERSONAS	21 770	15 980	15 315	665	5 031	160	599
3 PERSONAS	24 995	19 160	18 153	1 007	4 950	162	723
4 PERSONAS	30 749	24 604	23 553	1 051	5 024	190	931
5 PERSONAS	23 923	19 924	18 835	1 089	3 014	108	877
6 PERSONAS	14 139	11 852	10 991	861	1 444	62	781
7 PERSONAS	7 885	6 698	6 082	616	594	40	553
8 Y MAS PERSONAS	8 735	7 238	6 138	1 100	502	49	946
PROMEDIO DE PERSONAS POR VIVIENDA	4,23	4,35	4,30	5,13	3,48	3,70	5,01
CANTIDAD DE CUARTOS							
1 CUARTO	9 686	3 915	2 676	1 239	2 459	693	2 619
2 CUARTOS	18 914	11 627	9 603	2 024	5 311	190	1 786
3 CUARTOS	38 427	29 792	27 767	2 025	7 618	21	996
4 CUARTOS	40 940	35 082	34 143	939	5 400		458
5 CUARTOS	19 857	18 083	17 665	418	1 717		57
6 Y MAS CUARTOS	13 067	12 433	12 249	184	534		100
PROMEDIO DE CUARTOS POR VIVIENDA	3,66	3,90	3,98	2,70	3,02	1,26	1,99
PERSONAS POR CUARTO							
HASTA 0,50 PERSONA	19 406	15 686	15 293	393	3 493	21	206
DE 0,51 A 0,99 PERSONA	27 300	23 402	22 951	451	3 742	5	151
DE 1 PERSONA	27 221	21 176	20 370	806	5 119	156	770
DE 1,01 A 1,50 PERSONAS	28 336	23 383	22 384	999	4 450	14	489
DE 1,51 A 2,00 PERSONAS	19 755	15 257	13 777	1 480	3 247	168	1 083
DE 2,01 A 3,00 PERSONAS	11 213	7 913	6 505	1 408	1 875	198	1 227
MAS DE 3,00 PERSONAS	7 660	4 115	2 823	1 292	1 113	342	2 090
PROMEDIO DE PERSONAS POR CUARTO	1,16	1,11	1,08	1,90	1,15	2,95	2,52

(4) COMPRENDE MENDOZA Y LAS AREAS URBANAS CORRESPONDIENTES A LOS DEPARTAMENTOS DE GODOY CRUZ, GUAYMALLEN, LAS HERAS, MAIPU Y LUJAN DE CUYO INCLUIDAS EN EL AGLOMERADO.

VIVIENDAS PARTICULARES OCUPADAS, SEGUN TIPO DE VIVIENDA.
CUADRO 22: TAMAÑO DEL HOGAR, CANTIDAD DE CUARTOS Y ESCALA DE PERSONAS POR CUARTO.

TAMAÑO DEL HOGAR, CANTIDAD DE CUARTOS Y PERSONAS POR CUARTO	TIPO DE VIVIENDA						
	TOTAL	CASA			DEPARTAMENTO	PIEZA DE INQUILINATO	RANCHO, PRECARIA Y OTRO
		TOTAL	'A'	'B'			
GRAN LA PLATA (5)	156 553	113 282	105 508	7 774	31 759	632	10 880
TAMAÑO DEL HOGAR							
1 PERSONA	18 078	10 441	9 597	844	5 920	182	1 535
2 PERSONAS	34 532	23 633	22 466	1 167	9 300	168	1 431
3 PERSONAS	31 750	22 886	21 709	1 177	6 982	122	1 760
4 PERSONAS	33 265	25 770	24 231	1 539	5 665	79	1 751
5 PERSONAS	20 118	16 103	14 965	1 138	2 601	52	1 362
6 PERSONAS	9 848	7 898	7 095	803	814	24	1 112
7 PERSONAS	4 779	3 674	3 172	502	247	5	853
8 Y MAS PERSONAS	4 183	2 877	2 273	604	230		1 076
PROMEDIO DE PERSONAS POR VIVIENDA	3,51	3,63	3,59	4,23	2,83	2,59	4,29
CANTIDAD DE CUARTOS							
1 CUARTO	15 206	6 349	4 413	1 936	3 310	524	5 023
2 CUARTOS	37 702	23 788	20 828	2 960	9 855	99	3 960
3 CUARTOS	54 753	41 083	38 943	2 140	12 184	9	1 477
4 CUARTOS	27 938	23 166	22 642	524	4 438		334
5 CUARTOS	11 564	10 036	9 888	148	1 473		55
6 Y MAS CUARTOS	9 390	8 860	8 794	66	499		31
PROMEDIO DE CUARTOS POR VIVIENDA	3,13	3,37	3,45	2,26	2,77	1,19	1,77
PERSONAS POR CUARTO							
HASTA 0,50 PERSONA	24 216	17 601	17 066	535	6 087	12	516
DE 0,51 A 0,99 PERSONA	27 555	22 155	21 823	332	5 262		138
DE 1 PERSONA	35 640	24 434	23 226	1 208	9 185	188	1 833
DE 1,01 A 1,50 PERSONAS	29 023	22 565	21 412	1 153	5 511	11	936
DE 1,51 A 2,00 PERSONAS	22 204	15 998	14 132	1 866	4 054	198	1 954
DE 2,01 A 3,00 PERSONAS	10 995	7 298	5 901	1 397	1 223	125	2 349
MAS DE 3,00 PERSONAS	6 920	3 231	1 948	1 283	437	98	3 154
PROMEDIO DE PERSONAS POR CUARTO	1,12	1,08	1,04	1,87	1,02	2,19	2,43

(5) COMPRENDE LA PLATA Y LAS AREAS URBANAS CORRESPONDIENTES A LOS PARTIDOS DE BERISSO Y ENSENADA INCLUIDAS EN EL AGLOMERADO.

VIVIENDAS PARTICULARES OCUPADAS, SEGUN TIPO DE VIVIENDA.
CUADRO 22: TAMAÑO DEL HOGAR, CANTIDAD DE CUARTOS Y ESCALA DE PERSONAS POR CUARTO.

TAMAÑO DEL HOGAR, CANTIDAD DE CUARTOS Y PERSONAS POR CUARTO	TIPO DE VIVIENDA						
	TOTAL	CASA			DEPARTAMENTO	PIEZA DE INQUILINATO	RANCHO, PRECARIA Y OTRO
		TOTAL	'A'	'B'			
GRAN SAN MIGUEL DE TUCUMAN (6)	101 211	76 972	56 614	20 358	9 167	674	14 398
TAMAÑO DEL HOGAR							
1 PERSONA	5 596	3 453	2 449	1 004	828	136	1 179
2 PERSONAS	11 066	7 676	5 853	1 823	1 756	163	1 471
3 PERSONAS	15 099	10 963	8 268	2 695	1 928	121	2 087
4 PERSONAS	18 796	14 459	10 905	3 554	1 860	125	2 352
5 PERSONAS	17 487	13 757	10 215	3 542	1 410	63	2 257
6 PERSONAS	12 824	10 309	7 612	2 697	772	25	1 718
7 PERSONAS	9 351	7 569	5 468	2 101	343	26	1 413
8 Y MAS PERSONAS	10 992	8 786	5 844	2 942	270	15	1 921
PROMEDIO DE PERSONAS POR VIVIENDA	4,82	4,94	4,86	5,17	3,73	3,10	4,92
CANTIDAD DE CUARTOS							
1 CUARTO	14 233	6 639	1 962	4 677	479	499	6 616
2 CUARTOS	24 050	16 898	8 412	8 486	1 431	154	5 567
3 CUARTOS	24 350	20 015	15 288	4 727	2 709	21	1 605
4 CUARTOS	20 328	17 077	15 324	1 753	2 780		471
5 CUARTOS	10 035	8 683	8 180	503	1 253		99
6 Y MAS CUARTOS	8 215	7 660	7 448	212	515		40
PROMEDIO DE CUARTOS POR VIVIENDA	3,20	3,45	3,86	2,30	3,54	1,29	1,75
PERSONAS POR CUARTO							
HASTA 0,50 PERSONA	7 850	6 045	5 438	607	1 465	22	318
DE 0,51 A 0,99 PERSONA	12 109	10 269	9 758	511	1 739		101
DE 1 PERSONA	15 952	12 089	9 904	2 185	2 203	139	1 521
DE 1,01 A 1,50 PERSONAS	18 790	15 564	12 979	2 585	2 029	40	1 157
DE 1,51 A 2,00 PERSONAS	18 063	14 302	9 933	4 369	1 154	156	2 451
DE 2,01 A 3,00 PERSONAS	14 887	10 995	5 801	5 194	360	142	3 390
MAS DE 3,00 PERSONAS	13 560	7 708	2 801	4 907	217	175	5 460
PROMEDIO DE PERSONAS POR CUARTO	1,50	1,43	1,26	2,25	1,05	2,41	2,81

(6) COMPRENDE SAN MIGUEL DE TUCUMAN Y LAS AREAS URBANAS CORRESPONDIENTES A LOS DEPARTAMENTOS DE CRUZ ALTA, YERBA BUENA, TAFI VIEJO Y LULES INCLUIDAS EN EL AGLOMERADO.

VIVIENDAS PARTICULARES OCUPADAS, SEGUN TIPO DE VIVIENDA.
CUADRO 22: TAMAÑO DEL HOGAR, CANTIDAD DE CUARTOS Y ESCALA DE PERSONAS POR CUARTO.

TAMAÑO DEL HOGAR, CANTIDAD DE CUARTOS Y PERSONAS POR CUARTO	TIPO DE VIVIENDA						
	TOTAL	CASA			DEPARTAMENTO	PIEZA DE INQUILINATO	RANCHO, PRECARIA Y OTRO
		TOTAL	'A'	'B'			
MAR DEL PLATA	117 837	70 849	64 826	6 023	38 472	631	7 885
TAMAÑO DEL HOGAR							
1 PERSONA	13 442	5 718	5 147	571	6 432	201	1 091
2 PERSONAS	28 021	14 841	13 983	858	11 942	138	1 100
3 PERSONAS	24 010	14 427	13 398	1 029	8 208	133	1 242
4 PERSONAS	25 109	16 379	15 015	1 364	7 193	86	1 451
5 PERSONAS	14 506	10 275	9 407	868	3 099	42	1 090
6 PERSONAS	6 800	5 012	4 434	578	1 040	25	723
7 PERSONAS	3 281	2 375	1 993	382	344	6	556
8 Y MAS PERSONAS	2 668	1 822	1 449	373	214		632
PROMEDIO DE PERSONAS POR VIVIENDA	3,44	3,68	3,63	4,17	2,86	2,57	4,18
CANTIDAD DE CUARTOS							
1 CUARTO	20 892	7 392	5 246	2 146	8 377	531	4 592
2 CUARTOS	31 135	16 070	13 990	2 080	12 696	75	2 294
3 CUARTOS	40 362	27 869	26 479	1 390	11 712	25	756
4 CUARTOS	15 470	10 805	10 500	305	4 444		221
5 CUARTOS	5 464	4 627	4 547	80	818		19
6 Y MAS CUARTOS	4 514	4 086	4 064	22	425		3
PROMEDIO DE CUARTOS POR VIVIENDA	2,76	3,08	3,18	2,03	2,43	1,20	1,58
PERSONAS POR CUARTO							
HASTA 0,50 PERSONA	13 468	8 158	7 839	319	5 075	23	212
DE 0,51 A 0,99 PERSONA	16 355	11 886	11 649	237	4 395		74
DE 1 PERSONA	27 878	14 859	14 114	745	11 557	189	1 273
DE 1,01 A 1,50 PERSONAS	21 144	14 067	13 259	808	6 516	38	523
DE 1,51 A 2,00 PERSONAS	21 148	12 536	11 196	1 340	7 056	137	1 419
DE 2,01 A 3,00 PERSONAS	10 386	5 841	4 553	1 288	2 673	128	1 744
MAS DE 3,00 PERSONAS	7 458	3 502	2 216	1 286	1 200	116	2 640
PROMEDIO DE PERSONAS POR CUARTO	1,25	1,19	1,14	2,05	1,18	2,15	2,65

VIVIENDAS PARTICULARES OCUPADAS, SEGUN TIPO DE VIVIENDA.
CUADRO 22: TAMAÑO DEL HOGAR, CANTIDAD DE CUARTOS Y ESCALA DE PERSONAS POR CUARTO.

TAMAÑO DEL HOGAR, CANTIDAD DE CUARTOS Y PERSONAS POR CUARTO	TIPO DE VIVIENDA						
	TOTAL	CASA			DEPARTAMENTO	PIEZA DE INQUILINATO	RANCHO, PRECARIA Y OTRO
		TOTAL	'A'	'B''			
SANTA FE	74 933	57 790	50 196	7 594	9 778	30	7 335
TAMAÑO DEL HOGAR							
1 PERSONA	7 350	4 947	4 276	671	1 414	9	980
2 PERSONAS	14 857	11 379	10 454	925	2 514	15	949
3 PERSONAS	14 390	11 244	10 073	1 171	2 143	6	997
4 PERSONAS	15 138	12 147	10 763	1 384	1 907		1 084
5 PERSONAS	10 574	8 504	7 292	1 212	1 073		997
6 PERSONAS	6 006	4 769	3 862	907	435		802
7 PERSONAS	3 419	2 573	1 998	575	183		663
8 Y MAS PERSONAS	3 199	2 227	1 478	749	109		863
PROMEDIO DE PERSONAS POR VIVIENDA	3,80	3,82	3,72	4,51	3,15	1,90	4,53
CANTIDAD DE CUARTOS							
1 CUARTO	9 580	4 509	2 020	2 489	838	30	4 203
2 CUARTOS	16 230	11 695	8 791	2 904	2 214		2 321
3 CUARTOS	22 585	18 310	16 779	1 531	3 699		576
4 CUARTOS	14 033	11 672	11 209	463	2 215		146
5 CUARTOS	6 685	6 004	5 863	141	624		57
6 Y MAS CUARTOS	5 820	5 600	5 534	66	188		32
PROMEDIO DE CUARTOS POR VIVIENDA	3,20	3,43	3,64	2,09	3,03	1,00	1,60
PERSONAS POR CUARTO							
HASTA 0,50 PERSONA	11 603	9 574	9 190	384	1 828		201
DE 0,51 A 0,99 PERSONA	13 229	11 379	11 120	259	1 766		84
DE 1 PERSONA	14 473	10 817	9 774	1 043	2 419	9	1 228
DE 1,01 A 1,50 PERSONAS	12 178	9 906	9 049	857	1 858		414
DE 1,51 A 2,00 PERSONAS	10 235	7 956	6 511	1 445	1 172	15	1 092
DE 2,01 A 3,00 PERSONAS	6 656	4 795	3 138	1 657	465	6	1 390
MAS DE 3,00 PERSONAS	6 559	3 363	1 414	1 949	270		2 926
PROMEDIO DE PERSONAS POR CUARTO	1,19	1,11	1,02	2,16	1,04	1,90	2,84

VIVIENDAS PARTICULARES OCUPADAS, SEGUN TIPO DE VIVIENDA.
CUADRO 22: TAMAÑO DEL HOGAR, CANTIDAD DE CUARTOS Y ESCALA DE PERSONAS POR CUARTO.

TAMAÑO DEL HOGAR, CANTIDAD DE CUARTOS Y PERSONAS POR CUARTO	TIPO DE VIVIENDA						
	TOTAL	CASA			DEPARTAMENTO	PIEZA DE INQUILINATO	RANCHO, PRECARIA Y OTRO
		TOTAL	'A'	'B'			
GRAN SAN JUAN (7)	63 785	53 594	44 985	8 609	3 669	115	6 407
TAMAÑO DEL HOGAR							
1 PERSONA	3 194	2 346	1 871	475	341	13	494
2 PERSONAS	7 902	6 458	5 527	931	693	33	718
3 PERSONAS	10 211	8 532	7 397	1 135	744	24	911
4 PERSONAS	13 140	11 182	9 725	1 457	811	30	1 117
5 PERSONAS	11 848	10 295	8 882	1 413	593	5	955
6 PERSONAS	7 851	6 653	5 546	1 107	370	5	823
7 PERSONAS	4 795	4 170	3 244	926	75	5	545
8 Y MAS PERSONAS	4 844	3 958	2 793	1 165	42		844
PROMEDIO DE PERSONAS POR VIVIENDA	4,54	4,57	4,48	5,04	3,62	3,14	4,82
CANTIDAD DE CUARTOS							
1 CUARTO	4 202	2 125	894	1 231	163	74	1 840
2 CUARTOS	8 074	5 511	3 089	2 422	380	36	2 147
3 CUARTOS	16 146	14 043	11 370	2 673	700	5	1 398
4 CUARTOS	21 909	19 298	17 721	1 577	1 922		689
5 CUARTOS	8 470	7 852	7 306	546	400		218
6 Y MAS CUARTOS	4 984	4 765	4 605	160	104		115
PROMEDIO DE CUARTOS POR VIVIENDA	3,66	3,82	4,02	2,81	3,65	1,40	2,33
PERSONAS POR CUARTO							
HASTA 0,50 PERSONA	7 457	6 326	5 731	595	776		355
DE 0,51 A 0,99 PERSONA	10 665	9 544	9 047	497	738	5	378
DE 1 PERSONA	11 414	9 804	8 790	1 014	799	24	787
DE 1,01 A 1,50 PERSONAS	14 569	12 930	11 308	1 622	861	15	763
DE 1,51 A 2,00 PERSONAS	9 752	8 289	6 401	1 888	262	22	1 179
DE 2,01 A 3,00 PERSONAS	5 867	4 413	2 796	1 617	117	9	1 328
MAS DE 3,00 PERSONAS	4 061	2 288	912	1 376	116	40	1 617
PROMEDIO DE PERSONAS POR CUARTO	1,24	1,20	1,12	1,80	0,99	2,24	2,07

(7) COMPRENDE SAN JUAN Y LAS AREAS URBANAS CORRESPONDIENTES A LOS DEPARTAMENTOS DE RAWSON, RIVADAVIA, CHIMBAS, SANTA LUCIA Y POCITO INCLUIDAS EN EL AGLOMERADO.

VIVIENDAS PARTICULARES OCUPADAS, SEGUN TIPO DE VIVIENDA.
CUADRO 22: TAMAÑO DEL HOGAR, CANTIDAD DE CUARTOS Y ESCALA DE PERSONAS POR CUARTO.

TAMAÑO DEL HOGAR, CANTIDAD DE CUARTOS Y PERSONAS POR CUARTO	TIPO DE VIVIENDA						
	TOTAL	CASA			DEPARTAMENTO	PIEZA DE INQUILINATO	RANCHO, PRECARIA Y OTRO
		TOTAL	'A'	'B'			
SALTA	53 613	42 770	34 431	8 339	4 016	1 424	5 403
TAMAÑO DEL HOGAR							
1 PERSONA	3 768	2 450	1 937	513	497	323	498
2 PERSONAS	5 949	4 386	3 744	642	679	296	588
3 PERSONAS	7 720	5 990	4 971	1 019	811	273	646
4 PERSONAS	9 626	7 782	6 473	1 309	828	210	806
5 PERSONAS	9 061	7 440	5 967	1 473	607	177	837
6 PERSONAS	6 670	5 586	4 572	1 014	366	74	644
7 PERSONAS	4 928	4 198	3 147	1 051	122	10	598
8 Y MAS PERSONAS	5 891	4 938	3 620	1 318	106	61	786
PROMEDIO DE PERSONAS POR VIVIENDA	4,77	4,90	4,79	5,34	3,65	3,20	5,01
CANTIDAD DE CUARTOS							
1 CUARTO	7 122	2 823	1 013	1 810	144	1 199	2 956
2 CUARTOS	8 891	6 561	3 553	3 008	411	203	1 716
3 CUARTOS	11 826	10 260	8 049	2 211	1 011	22	533
4 CUARTOS	13 383	11 849	10 956	893	1 420		114
5 CUARTOS	6 798	5 935	5 639	296	804		59
6 Y MAS CUARTOS	5 593	5 342	5 221	121	226		25
PROMEDIO DE CUARTOS POR VIVIENDA	3,49	3,77	4,10	2,43	3,76	1,17	1,65
PERSONAS POR CUARTO							
HASTA 0,50 PERSONA	5 872	4 947	4 589	358	810	7	108
DE 0,51 A 0,99 PERSONA	8 010	6 970	6 697	273	982		58
DE 1 PERSONA	8 496	6 711	5 861	850	845	334	606
DE 1,01 A 1,50 PERSONAS	10 030	8 858	7 809	1 049	825	36	311
DE 1,51 A 2,00 PERSONAS	8 240	6 725	5 058	1 667	421	331	763
DE 2,01 A 3,00 PERSONAS	6 567	5 029	3 016	2 013	82	313	1 143
MAS DE 3,00 PERSONAS	6 398	3 530	1 401	2 129	51	403	2 414
PROMEDIO DE PERSONAS POR CUARTO	1,37	1,30	1,17	2,19	0,97	2,73	3,04

VIVIENDAS PARTICULARES OCUPADAS, SEGUN TIPO DE VIVIENDA.
CUADRO 22: TAMAÑO DEL HOGAR, CANTIDAD DE CUARTOS Y ESCALA DE PERSONAS POR CUARTO.

TAMAÑO DEL HOGAR, CANTIDAD DE CUARTOS Y PERSONAS POR CUARTO	TIPO DE VIVIENDA						
	TOTAL	CASA			DEPARTAMENTO	PIEZA DE INQUILINATO	RANCHO, PRECARIA Y OTRO
		TOTAL	'A'	'B'			
GRAN BAHIA BLANCA (8)	62 558	44 171	40 613	3 558	15 698	156	2 533
TAMAÑO DEL HOGAR							
1 PERSONA	6 722	3 812	3 454	358	2 461	34	415
2 PERSONAS	14 065	9 188	8 728	460	4 545	34	298
3 PERSONAS	12 737	9 013	8 407	606	3 388	42	294
4 PERSONAS	13 633	10 033	9 433	600	3 115	17	468
5 PERSONAS	8 088	6 257	5 713	544	1 419	23	389
6 PERSONAS	3 809	3 082	2 686	396	494	6	227
7 PERSONAS	1 838	1 484	1 221	263	174		180
8 Y MAS PERSONAS	1 666	1 302	971	331	102		262
PROMEDIO DE PERSONAS POR VIVIENDA	3,51	3,67	3,61	4,37	2,96	2,87	4,27
CANTIDAD DE CUARTOS							
1 CUARTO	7 795	3 591	2 510	1 081	2 467	139	1 598
2 CUARTOS	15 863	10 986	9 546	1 440	4 196	17	664
3 CUARTOS	20 475	14 544	13 826	718	5 704		227
4 CUARTOS	10 819	8 456	8 234	222	2 335		28
5 CUARTOS	4 090	3 324	3 267	57	766		
6 Y MAS CUARTOS	3 516	3 270	3 230	40	230		16
PROMEDIO DE CUARTOS POR VIVIENDA	3,03	3,23	3,33	2,12	2,72	1,11	1,52
PERSONAS POR CUARTO							
HASTA 0,50 PERSONA	8 864	6 392	6 161	231	2 409	5	58
DE 0,51 A 0,99 PERSONA	10 302	7 605	7 497	108	2 685		12
DE 1 PERSONA	13 959	9 326	8 884	442	4 151	29	453
DE 1,01 A 1,50 PERSONAS	11 681	8 691	8 219	472	2 819		171
DE 1,51 A 2,00 PERSONAS	9 439	6 669	5 959	710	2 333	39	398
DE 2,01 A 3,00 PERSONAS	4 868	3 617	2 769	848	820	49	382
MAS DE 3,00 PERSONAS	3 445	1 871	1 124	747	481	34	1 059
PROMEDIO DE PERSONAS POR CUARTO	1,16	1,14	1,09	2,06	1,09	2,58	2,81

(8) INCLUYE INGENIERO WHITE.

VIVIENDAS PARTICULARES OCUPADAS, SEGUN TIPO DE VIVIENDA.
CUADRO 22: TAMAÑO DEL HOGAR, CANTIDAD DE CUARTOS Y ESCALA DE PERSONAS POR CUARTO.

TAMAÑO DEL HOGAR, CANTIDAD DE CUARTOS Y PERSONAS POR CUARTO	TIPO DE VIVIENDA						
	TOTAL	CASA			DEPARTAMENTO	PIEZA DE INQUILINATO	RANCHO, PRECARIA Y OTRO
		TOTAL	'A'	'B'			
GRAN RESISTENCIA (9)	48 694	37 471	24 096	13 375	1 978	722	8 523
TAMAÑO DEL HOGAR							
1 PERSONA	3 572	2 305	1 326	979	247	226	794
2 PERSONAS	6 442	4 747	3 140	1 607	456	185	1 054
3 PERSONAS	8 262	6 366	4 251	2 115	432	176	1 288
4 PERSONAS	9 468	7 593	5 215	2 378	424	66	1 385
5 PERSONAS	8 021	6 555	4 453	2 102	271	25	1 170
6 PERSONAS	5 312	4 253	2 685	1 568	83	26	950
7 PERSONAS	3 758	2 897	1 648	1 249	44		817
8 Y MAS PERSONAS	3 859	2 755	1 378	1 377	21	18	1 065
PROMEDIO DE PERSONAS POR VIVIENDA	4,41	4,45	4,33	4,66	3,28	2,54	4,66
CANTIDAD DE CUARTOS							
1 CUARTO	10 370	4 239	1 031	3 208	129	603	5 399
2 CUARTOS	11 640	8 683	3 651	5 032	377	106	2 474
3 CUARTOS	12 176	10 991	7 561	3 430	653	13	519
4 CUARTOS	8 212	7 578	6 348	1 230	525		109
5 CUARTOS	3 673	3 435	3 073	362	228		10
6 Y MAS CUARTOS	2 623	2 545	2 432	113	66		12
PROMEDIO DE CUARTOS POR VIVIENDA	2,86	3,19	3,67	2,32	3,28	1,18	1,46
PERSONAS POR CUARTO							
HASTA 0,50 PERSONA	3 810	3 282	2 598	684	379	4	145
DE 0,51 A 0,99 PERSONA	5 238	4 812	4 294	518	356	6	64
DE 1 PERSONA	8 561	6 802	4 892	1 910	533	255	971
DE 1,01 A 1,50 PERSONAS	8 397	7 515	5 683	1 832	422	31	429
DE 1,51 A 2,00 PERSONAS	8 412	6 835	3 898	2 937	174	183	1 220
DE 2,01 A 3,00 PERSONAS	6 649	4 650	1 951	2 699	81	145	1 773
MAS DE 3,00 PERSONAS	7 627	3 575	780	2 795	33	98	3 921
PPOMEDIO DE PERSONAS POR CUARTO	1,54	1,39	1,18	2,01	1,00	2,14	3,18

(9) INCLUYE FONTANA, BARRANQUERAS Y PUERTO VILELAS.

VIVIENDAS PARTICULARES OCUPADAS, SEGUN TIPO DE VIVIENDA.
CUADRO 22: TAMAÑO DEL HOGAR, CANTIDAD DE CUARTOS Y ESCALA DE PERSONAS POR CUARTO.

TAMAÑO DEL HOGAR, CANTIDAD DE CUARTOS Y PERSONAS POR CUARTO	TIPO DE VIVIENDA						
	TOTAL	CASA			DEPAR-TAMENTO	PIEZA DE INQUILINATO	RANCHO, PRECARIA Y OTRO
		TOTAL	'A'	'B'			
CORRIENTES	37 646	28 198	17 357	10 841	2 547	863	6 038
TAMAÑO DEL HOGAR							
1 PERSONA	2 418	1 479	899	580	312	117	510
2 PERSONAS	4 659	3 180	2 102	1 078	465	260	754
3 PERSONAS	6 008	4 332	2 710	1 622	467	278	931
4 PERSONAS	6 959	5 443	3 336	2 107	509	87	920
5 PERSONAS	6 002	4 757	2 921	1 836	309	72	864
6 PERSONAS	4 407	3 419	2 222	1 197	238	36	714
7 PERSONAS	3 509	2 748	1 621	1 127	107	13	641
8 Y MAS PERSONAS	3 684	2 840	1 546	1 294	140		704
PROMEDIO DE PERSONAS POR VIVIENDA	4,68	4,79	4,69	4,95	3,82	2,88	4,79
CANTIDAD DE CUARTOS							
1 CUARTO	7 457	2 941	720	2 221	119	681	3 716
2 CUARTOS	8 738	6 401	2 474	3 927	437	163	1 737
3 CUARTOS	9 379	7 784	4 909	2 875	1 120	19	456
4 CUARTOS	6 024	5 302	4 086	1 216	640		82
5 CUARTOS	2 951	2 776	2 383	393	151		24
6 Y MAS CUARTOS	3 097	2 994	2 785	209	80		23
PROMEDIO DE CUARTOS POR VIVIENDA	3,03	3,40	3,96	2,49	3,24	1,23	1,51
PERSONAS POR CUARTO							
HASTA 0,50 PERSONA	3 091	2 635	2 136	499	360	25	71
DE 0,51 A 0,99 PERSONA	3 964	3 589	3 098	491	335	5	35
DE 1 PERSONA	5 772	4 308	2 993	1 315	682	141	641
DE 1,01 A 1,50 PERSONAS	6 566	5 628	3 966	1 662	582	35	321
DE 1,51 A 2,00 PERSONAS	6 982	5 312	2 875	2 437	375	235	1 060
DE 2,01 A 3,00 PERSONAS	5 432	3 699	1 518	2 181	175	273	1 285
MAS DE 3,00 PERSONAS	5 839	3 027	771	2 256	38	149	2 625
PROMEDIO DE PERSONAS POR CUARTO	1,54	1,41	1,18	1,99	1,18	2,34	3,17

VIVIENDAS PARTICULARES OCUPADAS, SEGUN TIPO DE VIVIENDA.
CUADRO 22: TAMAÑO DEL HOGAR, CANTIDAD DE CUARTOS Y ESCALA DE PERSONAS POR CUARTO.

TAMAÑO DEL HOGAR, CANTIDAD DE CUARTOS Y PERSONAS POR CUARTO	TIPO DE VIVIENDA						
	TOTAL	CASA			DEPARTAMENTO	PIEZA DE INQUILINATO	RANCHO, PRECARIA Y OTRO
		TOTAL	'A'	'B'.			
PARANA	39 039	32 041	28 148	3 893	3 199	86	3 713
TAMAÑO DEL HOGAR							
1 PERSONA	3 042	2 167	1 831	336	387	38	450
2 PERSONAS	6 767	5 522	4 968	554	693	12	540
3 PERSONAS	7 152	6 026	5 386	640	644	14	468
4 PERSONAS	7 864	6 616	5 961	655	619	22	607
5 PERSONAS	6 194	5 233	4 664	569	451		510
6 PERSONAS	3 649	3 057	2 617	440	219		373
7 PERSONAS	2 247	1 874	1 492	382	81		292
8 Y MAS PERSONAS	2 124	1 546	1 229	317	105		473
PROMEDIO DE PERSONAS POR VIVIENDA	4,07	4,07	4,02	4,46	3,56	2,23	4,53
CANTIDAD DE CUARTOS							
1 CUARTO	5 008	2 590	1 333	1 257	212	86	2 120
2 CUARTOS	9 171	7 362	6 000	1 362	673		1 136
3 CUARTOS	10 799	9 429	8 562	867	1 024		346
4 CUARTOS	7 429	6 527	6 237	290	836		66
5 CUARTOS	3 677	3 285	3 212	73	354		38
6 Y MAS CUARTOS	2 955	2 848	2 804	44	100		7
PROMEDIO DE CUARTOS POR VIVIENDA	3,18	3,36	3,53	2,17	3,26	1,00	1,60
PERSONAS POR CUARTO							
HASTA 0,50 PERSONA	4 928	4 267	4 044	223	527		134
DE 0,51 A 0,99 PERSONA	5 943	5 339	5 196	143	539		65
DE 1 PERSONA	7 207	5 854	5 258	596	760	38	555
DE 1,01 A 1,50 PERSONAS	7 119	6 146	5 649	497	742		231
DE 1,51 A 2,00 PERSONAS	6 171	5 190	4 480	710	375	12	594
DE 2,01 A 3,00 PERSONAS	3 973	3 177	2 382	795	157	14	625
MAS DE 3,00 PERSONAS	3 698	2 068	1 139	929	99	22	1 509
PROMEDIO DE PERSONAS POR CUARTO	1,28	1,21	1,14	2,06	1,09	2,23	2,83

VIVIENDAS PARTICULARES OCUPADAS, SEGUN TIPO DE VIVIENDA.
CUADRO 22: TAMAÑO DEL HOGAR, CANTIDAD DE CUARTOS Y ESCALA DE PERSONAS POR CUARTO.

TAMAÑO DEL HOGAR, CANTIDAD DE CUARTOS Y PERSONAS POR CUARTO	TIPO DE VIVIENDA						
	TOTAL	CASA			DEPARTAMENTO	PIEZA DE INQUILINATO	RANCHO, PRECARIA Y OTRO
		TOTAL	'A'	'B'			
SANTIAGO DEL ESTERO	30 626	26 535	19 930	6 605	1 336	66	2 689
TAMAÑO DEL HOGAR							
1 PERSONA	1 766	1 332	965	367	118		316
2 PERSONAS	3 217	2 731	2 177	554	225	10	251
3 PERSONAS	4 653	3 916	2 897	1 019	281	27	429
4 PERSONAS	5 688	4 967	3 719	1 248	277	19	425
5 PERSONAS	5 315	4 677	3 633	1 044	234	5	399
6 PERSONAS	3 871	3 485	2 736	749	120	5	261
7 PERSONAS	2 900	2 558	1 878	680	49		293
8 Y MAS PERSONAS	3 216	2 869	1 925	944	32		315
PROMEDIO DE PERSONAS POR VIVIENDA	4,77	4,84	4,77	5,05	3,75	3,52	4,64
CANTIDAD DE CUARTOS							
1 CUARTO	3 204	1 497	307	1 190	69	48	1 590
2 CUARTOS	6 256	5 209	2 744	2 465	131	13	903
3 CUARTOS	7 750	7 332	5 467	1 865	268	5	145
4 CUARTOS	6 829	6 142	5 329	813	649		38
5 CUARTOS	3 275	3 135	2 931	204	134		6
6 Y MAS CUARTOS	3 312	3 220	3 152	68	85		7
PROMEDIO DE CUARTOS POR VIVIENDA	3,46	3,65	4,03	2,49	3,72	1,35	1,51
PERSONAS POR CUARTO							
HASTA 0,50 PERSONA	3 060	2 761	2 452	309	215		84
DE 0,51 A 0,99 PERSONA	4 455	4 101	3 820	281	344		10
DE 1 PERSONA	4 699	4 116	3 319	797	254		329
DE 1,01 A 1,50 PERSONAS	5 786	5 315	4 369	946	308	13	150
DE 1,51 A 2,00 PERSONAS	5 082	4 624	3 183	1 441	129	10	319
DE 2,01 A 3,00 PERSONAS	4 074	3 393	1 897	1 496	61	24	596
MAS DE 3,00 PERSONAS	3 470	2 225	890	1 335	25	19	1 201
PROMEDIO DE PERSONAS POR CUARTO	1,38	1,33	1,18	2,03	1,01	2,61	3,08

VIVIENDAS PARTICULARES OCUPADAS, SEGUN TIPO DE VIVIENDA.
CUADRO 22: TAMAÑO DEL HOGAR, CANTIDAD DE CUARTOS Y ESCALA DE PERSONAS POR CUARTO.

TAMAÑO DEL HOGAR, CANTIDAD DE CUARTOS Y PERSONAS POR CUARTO	TIPO DE VIVIENDA						
	TOTAL	CASA			DEPARTAMENTO	PIEZA DE INQUILINATO	RANCHO, PRECARIA Y OTRO
		TOTAL	'A'	'B'			
POSADAS	33 031	26 259	12 295	13 964	1 155	1 013	4 604
TAMAÑO DEL HOGAR							
1 PERSONA	2 683	1 800	777	1 023	156	151	576
2 PERSONAS	4 791	3 556	1 752	1 804	275	253	707
3 PERSONAS	5 802	4 590	2 234	2 356	248	260	704
4 PERSONAS	6 282	5 260	2 666	2 594	208	147	667
5 PERSONAS	5 296	4 430	2 332	2 098	150	98	618
6 PERSONAS	3 444	2 908	1 352	1 556	64	32	440
7 PERSONAS	2 519	1 982	692	1 290	27	44	466
8 Y MAS PERSONAS	2 214	1 733	490	1 243	27	28	426
PROMEDIO DE PERSONAS POR VIVIENDA	4,28	4,36	4,15	4,54	3,33	3,24	4,33
CANTIDAD DE CUARTOS							
1 CUARTO	5 753	2 727	307	2 420	117	629	2 280
2 CUARTOS	8 022	5 997	1 455	4 542	271	333	1 421
3 CUARTOS	8 752	7 627	3 373	4 254	392	51	682
4 CUARTOS	5 682	5 289	3 415	1 874	192		201
5 CUARTOS	2 763	2 617	1 981	636	130		16
6 Y MAS CUARTOS	2 059	2 002	1 764	238	53		4
PROMEDIO DE CUARTOS POR VIVIENDA	3,00	3,27	4,02	2,62	3,10	1,43	1,76
PERSONAS POR CUARTO							
HASTA 0,50 PERSONA	3 224	2 804	1 894	910	180	54	186
DE 0,51 A 0,99 PERSONA	3 920	3 643	2 744	899	186		91
DE 1 PERSONA	5 916	4 637	2 433	2 204	302	225	752
DE 1,01 A 1,50 PERSONAS	5 939	5 253	2 784	2 469	245	55	386
DE 1,51 A 2,00 PERSONAS	5 938	4 805	1 656	3 149	149	228	756
DE 2,01 A 3,00 PERSONAS	4 209	2 951	590	2 361	48	226	984
MAS DE 3,00 PERSONAS	3 885	2 166	194	1 972	45	225	1 449
PROMEDIO DE PERSONAS POR CUARTO	1,43	1,33	1,03	1,74	1,07	2,27	2,47

VIVIENDAS PARTICULARES OCUPADAS, SEGUN TIPO DE VIVIENDA.
CUADRO 22: TAMAÑO DEL HOGAR, CANTIDAD DE CUARTOS Y ESCALA DE PERSONAS POR CUARTO.

TAMAÑO DEL HOGAR, CANTIDAD DE CUARTOS Y PERSONAS POR CUARTO	TIPO DE VIVIENDA						
	TOTAL	CASA			DEPAR-TAMENTO	PIEZA DE INQUILINATO	RANCHO, PRECARIA Y OTRO
		TOTAL	'A'	'B'			
SAN SALVADOR DE JUJUY	25 502	17 899	13 580	4 319	1 630	1 247	4 726
TAMAÑO DEL HOGAR							
1 PERSONA	1 894	1 034	728	306	133	281	446
2 PERSONAS	2 751	1 809	1 400	409	252	242	448
3 PERSONAS	3 667	2 551	1 926	625	343	235	538
4 PERSONAS	4 406	3 156	2 536	620	376	173	701
5 PERSONAS	4 355	3 125	2 441	684	299	154	777
6 PERSONAS	3 105	2 303	1 731	572	114	86	602
7 PERSONAS	2 318	1 683	1 248	435	78	29	528
8 Y MAS PERSONAS	3 006	2 238	1 570	668	35	47	686
PROMEDIO DE PERSONAS POR VIVIENDA	4,80	4,94	4,87	5,16	3,80	3,34	5,01
CANTIDAD DE CUARTOS							
1 CUARTO	4 430	1 307	567	740	74	948	2 101
2 CUARTOS	5 278	3 105	1 520	1 585	131	266	1 776
3 CUARTOS	5 831	4 752	3 481	1 271	413	33	633
4 CUARTOS	5 180	4 390	3 927	463	653		137
5 CUARTOS	2 497	2 166	1 999	167	265		66
6 Y MAS CUARTOS	2 286	2 179	2 086	93	94		13
PROMEDIO DE CUARTOS POR VIVIENDA	3,21	3,67	4,02	2,55	3,73	1,27	1,80
PERSONAS POR CUARTO							
HASTA 0,50 PERSONA	2 314	1 887	1 622	265	265	33	129
DE 0,51 A 0,99 PERSONA	3 110	2 662	2 475	187	350	13	85
DE 1 PERSONA	3 791	2 601	2 098	503	361	283	546
DE 1,01 A 1,50 PERSONAS	4 524	3 772	3 161	611	385	83	284
DE 1,51 A 2,00 PERSONAS	4 244	3 114	2 229	885	184	227	719
DE 2,01 A 3,00 PERSONAS	3 787	2 360	1 395	965	53	220	1 154
MAS DE 3,00 PERSONAS	3 732	1 503	600	903	32	388	1 809
PROMEDIO DE PERSONAS POR CUARTO	1,50	1,35	1,21	2,02	1,02	2,64	2,78

VIVIENDAS PARTICULARES OCUPADAS, SEGUN TIPO DE VIVIENDA.
CUADRO 22: TAMAÑO DEL HOGAR, CANTIDAD DE CUARTOS Y ESCALA DE PERSONAS POR CUARTO.

TAMAÑO DEL HOGAR, CANTIDAD DE CUARTOS Y PERSONAS POR CUARTO	TIPO DE VIVIENDA						
	TOTAL	CASA			DEPARTAMENTO	PIEZA DE INQUILINATO	RANCHO, PRECARIA Y OTRO
		TOTAL	'A'	'B'			
RIO CUARTO	28 930	25 706	20 968	4 738	1 794	135	1 295
TAMAÑO DEL HOGAR							
1 PERSONA	2 491	2 057	1 646	411	226	21	187
2 PERSONAS	5 721	5 045	4 382	663	489	43	144
3 PERSONAS	5 863	5 232	4 376	856	459	18	154
4 PERSONAS	6 269	5 696	4 828	868	327	30	216
5 PERSONAS	4 223	3 875	3 139	736	173	4	171
6 PERSONAS	2 182	1 940	1 412	528	78	6	158
7 PERSONAS	1 131	1 021	703	318	28	3	79
8 Y MAS PERSONAS	1 050	840	482	358	14	10	186
PROMEDIO DE PERSONAS POR VIVIENDA	3,76	3,77	3,65	4,29	3,09	3,47	4,55
CANTIDAD DE CUARTOS							
1 CUARTO	3 021	2 059	822	1 237	142	81	739
2 CUARTOS	5 403	4 570	2 829	1 741	340	54	439
3 CUARTOS	8 419	7 661	6 433	1 228	677		81
4 CUARTOS	6 309	5 788	5 386	402	496		25
5 CUARTOS	3 294	3 190	3 104	86	93		11
6 Y MAS CUARTOS	2 484	2 438	2 394	44	46		
PROMEDIO DE CUARTOS POR VIVIENDA	3,38	3,50	3,77	2,27	3,12	1,40	1,56
PERSONAS POR CUARTO							
HASTA 0,50 PERSONA	4 644	4 266	3 998	268	353		25
DE 0,51 A 0,99 PERSONA	5 662	5 237	5 027	210	421		4
DE 1 PERSONA	5 880	5 200	4 441	759	432	38	210
DE 1,01 A 1,50 PERSONAS	4 681	4 343	3 683	660	278	9	51
DE 1,51 A 2,00 PERSONAS	3 896	3 456	2 346	1 110	168	43	229
DE 2,01 A 3,00 PERSONAS	2 279	1 896	1 026	870	74	13	296
MAS DE 3,00 PERSONAS	1 888	1 308	447	861	68	32	480
PROMEDIO DE PERSONAS POR CUARTO	1,11	1,08	0,97	1,89	0,99	2,48	2,93

VIVIENDAS PARTICULARES OCUPADAS, SEGUN TIPO DE VIVIENDA.
CUADRO 22: TAMAÑO DEL HOGAR, CANTIDAD DE CUARTOS Y ESCALA DE PERSONAS POR CUARTO.

TAMAÑO DEL HOGAR, CANTIDAD DE CUARTOS Y PERSONAS POR CUARTO	TIPO DE VIVIENDA						
	TOTAL	CASA			DEPARTAMENTO	PIEZA DE INQUILINATO	RANCHO, PRECARIA Y OTRO
		TOTAL	'A'	'B'			
FORMOSA	19 181	14 399	8 874	5 525	489	256	4 037
TAMAÑO DEL HOGAR							
1 PERSONA	1 297	837	489	348	82	54	324
2 PERSONAS	2 219	1 589	1 047	542	102	62	466
3 PERSONAS	2 891	2 169	1 391	778	95	48	579
4 PERSONAS	3 392	2 632	1 703	929	90	34	636
5 PERSONAS	3 132	2 497	1 652	845	53	25	557
6 PERSONAS	2 279	1 768	1 088	680	43	11	457
7 PERSONAS	1 810	1 362	751	611	11	9	428
8 Y MAS PERSONAS	2 161	1 545	753	792	13	13	590
PROMEDIO DE PERSONAS POR VIVIENDA	4,79	4,81	4,64	5,10	3,42	3,41	4,94
CANTIDAD DE CUARTOS							
1 CUARTO	4 390	1 593	361	1 232	49	183	2 565
2 CUARTOS	4 998	3 692	1 401	2 291	128	57	1 121
3 CUARTOS	4 406	3 911	2 622	1 289	202	16	277
4 CUARTOS	3 115	3 000	2 499	501	67		48
5 CUARTOS	1 281	1 240	1 095	145	26		15
6 Y MAS CUARTOS	991	963	896	67	17		11
PROMEDIO DE CUARTOS POR VIVIENDA	2,77	3,16	3,67	2,33	2,91	1,35	1,48
PERSONAS POR CUARTO							
HASTA 0,50 PERSONA	1 372	1 215	963	252	84	3	70
DE 0,51 A 0,99 PERSONA	1 665	1 566	1 407	159	68	2	29
DE 1 PERSONA	2 759	2 206	1 575	631	105	60	388
DE 1,01 A 1,50 PERSONAS	3 092	2 788	2 045	743	104	14	186
DE 1,51 A 2,00 PERSONAS	3 466	2 714	1 564	1 150	77	75	600
DE 2,01 A 3,00 PERSONAS	3 019	2 119	892	1 227	33	47	820
MAS DE 3,00 PERSONAS	3 808	1 791	428	1 363	18	55	1 944
PROMEDIO DE PERSONAS POR CUARTO	1,73	1,53	1,26	2,19	1,18	2,53	3,33

VIVIENDAS PARTICULARES OCUPADAS, SEGUN TIPO DE VIVIENDA.
CUADRO 22: TAMAÑO DEL HOGAR, CANTIDAD DE CUARTOS Y ESCALA DE PERSONAS POR CUARTO.

TAMAÑO DEL HOGAR, CANTIDAD DE CUARTOS Y PERSONAS POR CUARTO	TIPO DE VIVIENDA						
	TOTAL	CASA			DEPARTAMENTO	PIEZA DE INQUILINATO	RANCHO, PRECARIA Y OTRO
		TOTAL	'A'	'B'			
NEUQUEN	20 890	15 239	12 269	2 970	3 172	989	1 490
TAMAÑO DEL HOGAR							
1 PERSONA	1 949	1 025	800	225	411	283	230
2 PERSONAS	2 881	1 880	1 599	281	620	205	176
3 PERSONAS	3 649	2 530	2 052	478	671	208	240
4 PERSONAS	4 279	3 168	2 605	563	709	141	261
5 PERSONAS	3 435	2 707	2 174	533	417	87	224
6 PERSONAS	2 046	1 662	1 314	348	200	37	147
7 PERSONAS	1 258	1 063	828	235	90	20	85
8 Y MAS PERSONAS	1 393	1 204	897	307	54	8	127
PROMEDIO DE PERSONAS POR VIVIENDA	4,20	4,45	4,40	4,65	3,45	2,80	4,13
CANTIDAD DE CUARTOS							
1 CUARTO	5 287	2 556	1 061	1 495	722	858	1 151
2 CUARTOS	3 762	2 809	1 942	867	588	113	252
3 CUARTOS	5 609	4 605	4 204	401	916	18	70
4 CUARTOS	4 180	3 315	3 158	157	852		13
5 CUARTOS	1 228	1 168	1 130	38	57		3
6 Y MAS CUARTOS	824	786	774	12	37		1
PROMEDIO DE CUARTOS POR VIVIENDA	2,78	3,05	3,35	1,79	2,70	1,15	1,30
PERSONAS POR CUARTO							
HASTA 0,50 PERSONA	1 596	1 260	1 178	82	301	10	25
DE 0,51 A 0,99 PERSONA	2 241	1 899	1 851	48	337	1	4
DE 1 PERSONA	3 916	2 547	2 246	301	833	295	241
DE 1,01 A 1,50 PERSONAS	3 721	2 921	2 681	240	718	30	52
DE 1,51 A 2,00 PERSONAS	3 709	2 740	2 223	517	538	209	222
DE 2,01 A 3,00 PERSONAS	2 761	1 998	1 310	688	267	217	279
MAS DE 3,00 PERSONAS	2 946	1 874	780	1 094	178	227	667
PROMEDIO DE PERSONAS POR CUARTO	1,51	1,46	1,31	2,59	1,28	2,43	3,17

VIVIENDAS PARTICULARES OCUPADAS, SEGUN TIPO DE VIVIENDA.
CUADRO 22: TAMAÑO DEL HOGAR, CANTIDAD DE CUARTOS Y ESCALA DE PERSONAS POR CUARTO.

TAMAÑO DEL HOGAR, CANTIDAD DE CUARTOS Y PERSONAS POR CUARTO	TIPO DE VIVIENDA						
	TOTAL	CASA			DEPARTAMENTO	PIEZA DE INQUILINATO	RANCHO, PRECARIA Y OTRO
		TOTAL	'A'	'B'			
GRAN SAN FERNANDO DEL VALLE DE CATAMARCA (10)	17 121	15 251	11 820	3 431	356	121	1 393
TAMAÑO DEL HOGAR							
1 PERSONA	1 219	1 002	743	259	60	21	136
2 PERSONAS	1 801	1 567	1 270	297	85	18	131
3 PERSONAS	2 374	2 128	1 742	386	64	25	157
4 PERSONAS	2 890	2 639	2 161	478	58	17	176
5 PERSONAS	2 688	2 464	1 960	504	38	12	174
6 PERSONAS	2 139	1 934	1 486	448	24	6	175
7 PERSONAS	1 591	1 421	1 045	376	13	7	150
8 Y MAS PERSONAS	2 419	2 096	1 413	683	14	15	294
PROMEDIO DE PERSONAS POR VIVIENDA	5,05	5,05	4,90	5,57	3,43	4,15	5,58
CANTIDAD DE CUARTOS							
1 CUARTO	1 882	1 088	358	730	42	97	655
2 CUARTOS	2 913	2 339	1 182	1 157	120	20	434
3 CUARTOS	3 919	3 612	2 749	863	104	4	199
4 CUARTOS	3 813	3 702	3 250	452	48		63
5 CUARTOS	2 335	2 283	2 140	143	23		29
6 Y MAS CUARTOS	2 259	2 227	2 141	86	19		13
PROMEDIO DE CUARTOS POR VIVIENDA	3,64	3,83	4,21	2,55	2,93	1,23	1,87
PERSONAS POR CUARTO							
HASTA 0,50 PERSONA	2 069	1 971	1 761	210	66		32
DE 0,51 A 0,99 PERSONA	2 650	2 580	2 408	172	42		28
DE 1 PERSONA	2 538	2 225	1 872	353	100	24	189
DE 1,01 A 1,50 PERSONAS	3 074	2 922	2 479	443	49	11	92
DE 1,51 A 2,00 PERSONAS	2 525	2 273	1 689	584	48	17	187
DE 2,01 A 3,00 PERSONAS	2 022	1 729	1 017	712	28	19	246
MAS DE 3,00 PERSONAS	2 243	1 551	594	957	23	50	619
PROMEDIO DE PERSONAS POR CUARTO	1,39	1,32	1,16	2,19	1,17	3,37	2,98

(10) COMPRENDE SAN FERNANDO DEL VALLE DE CATAMARCA Y EL AREA URBANA CORRESPONDIENTE AL DEPARTAMENTO VALLE VIEJO INCLUIDA EN EL AGLOMERADO.

VIVIENDAS PARTICULARES OCUPADAS, SEGUN TIPO DE VIVIENDA.
CUADRO 22: TAMAÑO DEL HOGAR, CANTIDAD DE CUARTOS Y ESCALA DE PERSONAS POR CUARTO.

TAMAÑO DEL HOGAR, CANTIDAD DE CUARTOS Y PERSONAS POR CUARTO	TIPO DE VIVIENDA						
	TOTAL	CASA			DEPAR-TAMENTO	PIEZA DE INQUILINATO	RANCHO, PRECARIA Y OTRO
		TOTAL	'A'	'B'			
SAN LUIS	15 658	14 136	12 310	1 826	651	208	663
TAMAÑO DEL HOGAR							
1 PERSONA	1 014	837	738	99	69	39	69
2 PERSONAS	2 143	1 906	1 713	193	133	38	66
3 PERSONAS	2 685	2 413	2 173	240	151	38	83
4 PERSONAS	3 305	3 042	2 731	311	138	31	94
5 PERSONAS	2 618	2 429	2 148	281	84	21	84
6 PERSONAS	1 619	1 481	1 272	209	34	10	94
7 PERSONAS	1 141	1 027	809	218	25	18	71
8 Y MAS PERSONAS	1 133	1 001	726	275	17	13	102
PROMEDIO DE PERSONAS POR VIVIENDA	4,40	4,42	4,29	5,23	3,52	3,76	5,13
CANTIDAD DE CUARTOS							
1 CUARTO	1 418	813	380	433	103	157	345
2 CUARTOS	2 378	1 985	1 340	645	172	38	183
3 CUARTOS	4 067	3 787	3 316	471	181	13	86
4 CUARTOS	4 122	4 001	3 823	178	97		24
5 CUARTOS	1 841	1 760	1 692	68	64		17
6 Y MAS CUARTOS	1 832	1 790	1 759	31	34		8
PROMEDIO DE CUARTOS POR VIVIENDA	3,64	3,79	4,00	2,41	2,98	1,31	1,82
PERSONAS POR CUARTO							
HASTA 0,50 PERSONA	2 152	2 035	1 961	74	85	5	27
DE 0,51 A 0,99 PERSONA	2 741	2 638	2 576	62	93	1	9
DE 1 PERSONA	2 746	2 467	2 263	204	152	41	86
DE 1,01 A 1,50 PERSONAS	2 979	2 808	2 562	246	127	11	33
DE 1,51 A 2,00 PERSONAS	2 332	2 090	1 707	383	108	41	93
DE 2,01 A 3,00 PERSONAS	1 476	1 249	843	406	49	35	143
MAS DE 3,00 PERSONAS	1 232	849	398	451	37	74	272
PROMEDIO DE PERSONAS POR CUARTO	1,21	1,16	1,07	2,17	1,18	2,88	2,82

VIVIENDAS PARTICULARES OCUPADAS, SEGUN TIPO DE VIVIENDA.
CUADRO 22: TAMAÑO DEL HOGAR, CANTIDAD DE CUARTOS Y ESCALA DE PERSONAS POR CUARTO.

TAMAÑO DEL HOGAR, CANTIDAD DE CUARTOS Y PERSONAS POR CUARTO	TIPO DE VIVIENDA						
	TOTAL	CASA			DEPARTAMENTO	PIEZA DE INQUILINATO	RANCHO, PRECARIA Y OTRO
		TOTAL	'A'	'B'			
LA RIOJA	13 786	12 665	10 274	2 391	306	33	782
TAMAÑO DEL HOGAR							
1 PERSONA	978	817	636	181	42	12	107
2 PERSONAS	1 561	1 403	1 198	205	76	6	76
3 PERSONAS	1 987	1 812	1 542	270	58	4	113
4 PERSONAS	2 513	2 331	1 976	355	52	8	122
5 PERSONAS	2 303	2 155	1 797	358	37	2	109
6 PERSONAS	1 709	1 600	1 297	303	26	1	82
7 PERSONAS	1 245	1 164	897	267	9		72
8 Y MAS PERSONAS	1 490	1 383	931	452	6		101
PROMEDIO DE PERSONAS POR VIVIENDA	4,75	4,79	4,64	5,41	3,38	2,55	4,79
CANTIDAD DE CUARTOS							
1 CUARTO	1 144	649	195	454	38	26	431
2 CUARTOS	2 408	2 075	1 097	978	89	6	238
3 CUARTOS	3 435	3 264	2 676	588	86	1	84
4 CUARTOS	3 833	3 757	3 492	265	55		21
5 CUARTOS	1 847	1 818	1 744	74	23		6
6 Y MAS CUARTOS	1 119	1 102	1 070	32	15		2
PROMEDIO DE CUARTOS POR VIVIENDA	3,52	3,66	3,94	2,43	2,98	1,24	1,64
PERSONAS POR CUARTO							
HASTA 0,50 PERSONA	1 650	1 577	1 437	140	48		25
DE 0,51 A 0,99 PERSONA	2 041	1 979	1 897	82	52		10
DE 1 PERSONA	2 187	1 999	1 750	249	67	12	109
DE 1,01 A 1,50 PERSONAS	2 774	2 658	2 328	330	58	1	57
DE 1,51 A 2,00 PERSONAS	2 218	2 045	1 610	435	44	9	120
DE 2,01 A 3,00 PERSONAS	1 640	1 451	896	555	24	7	158
MAS DE 3,00 PERSONAS	1 276	956	356	600	13	4	303
PROMEDIO DE PERSONAS POR CUARTO	1,35	1,31	1,18	2,23	1,13	2,05	2,91

VIVIENDAS PARTICULARES OCUPADAS, SEGUN TIPO DE VIVIENDA.
CUADRO 22: TAMAÑO DEL HOGAR, CANTIDAD DE CUARTOS Y ESCALA DE PERSONAS POR CUARTO.

TAMAÑO DEL HOGAR, CANTIDAD DE CUARTOS Y PERSONAS POR CUARTO	TIPO DE VIVIENDA						
	TOTAL	CASA			DEPARTAMENTO	PIEZA DE INQUILINATO	RANCHO, PRECARIA Y OTRO
		TOTAL	'A'	'B'			
SANTA ROSA	13 347	12 181	10 641	1 540	595	106	465
TAMAÑO DEL HOGAR							
1 PERSONA	1 229	1 001	855	146	126	30	72
2 PERSONAS	2 564	2 323	2 099	224	155	24	62
3 PERSONAS	2 663	2 424	2 166	258	143	27	69
4 PERSONAS	3 030	2 864	2 546	318	100	14	52
5 PERSONAS	1 985	1 859	1 626	233	50	4	72
6 PERSONAS	901	841	704	137	17	4	39
7 PERSONAS	492	450	349	101	3	1	38
8 Y MAS PERSONAS	483	419	296	123	1	2	61
PROMEDIO DE PERSONAS POR VIVIENDA	3,74	3,77	3,70	4,23	2,77	2,68	4,48
CANTIDAD DE CUARTOS							
1 CUARTO	1 507	1 070	495	575	67	90	280
2 CUARTOS	2 166	1 963	1 462	501	78	13	112
3 CUARTOS	3 557	3 316	2 990	326	180	3	58
4 CUARTOS	3 178	2 946	2 851	95	220		12
5 CUARTOS	1 579	1 553	1 521	32	24		2
6 Y MAS CUARTOS	1 360	1 333	1 322	11	26		1
PROMEDIO DE CUARTOS POR VIVIENDA	3,49	3,59	3,81	2,05	3,25	1,18	1,60
PERSONAS POR CUARTO							
HASTA 0,50 PERSONA	2 309	2 119	2 035	84	165	1	24
DE 0,51 A 0,99 PERSONA	2 774	2 631	2 562	69	134	2	7
DE 1 PERSONA	2 651	2 389	2 180	209	164	31	67
DE 1,01 A 1,50 PERSONAS	2 093	1 998	1 830	168	71	3	21
DE 1,51 A 2,00 PERSONAS	1 650	1 507	1 185	322	37	25	81
DE 2,01 A 3,00 PERSONAS	1 033	906	583	323	16	25	86
MAS DE 3,00 PERSONAS	837	631	266	365	8	19	179
PROMEDIO DE PERSONAS POR CUARTO	1,07	1,05	0,97	2,06	0,85	2,27	2,80

VIVIENDAS PARTICULARES OCUPADAS, SEGUN TIPO DE VIVIENDA.
CUADRO 22: TAMAÑO DEL HOGAR, CANTIDAD DE CUARTOS Y ESCALA DE PERSONAS POR CUARTO.

TAMAÑO DEL HOGAR, CANTIDAD DE CUARTOS Y PERSONAS POR CUARTO	TIPO DE VIVIENDA						
	TOTAL	CASA			DEPARTAMENTO	PIEZA DE INQUILINATO	RANCHO, PRECARIA Y OTRO
		TOTAL	'A'	'B'			
RIO GALLEGOS	10 039	7 806	6 022	1 784	813	174	1 246
TAMAÑO DEL HOGAR							
1 PERSONA	935	604	420	184	93	46	192
2 PERSONAS	1 521	1 138	860	278	138	47	198
3 PERSONAS	1 947	1 500	1 176	324	180	37	230
4 PERSONAS	2 221	1 777	1 444	333	207	21	216
5 PERSONAS	1 615	1 322	1 039	283	110	9	174
6 PERSONAS	845	697	530	167	52	9	87
7 PERSONAS	466	371	270	101	21	2	72
8 Y MAS PERSONAS	489	397	283	114	12	3	77
PROMEDIO DE PERSONAS POR VIVIENDA	4,03	4,14	4,15	4,08	3,51	2,74	3,84
CANTIDAD DE CUARTOS							
1 CUARTO	1 581	787	320	467	81	139	574
2 CUARTOS	1 795	1 274	702	572	97	31	393
3 CUARTOS	3 449	2 844	2 338	506	400	4	201
4 CUARTOS	2 022	1 749	1 587	162	208		65
5 CUARTOS	647	628	568	60	12		7
6 Y MAS CUARTOS	545	524	507	17	15		6
PROMEDIO DE CUARTOS POR VIVIENDA	3,05	3,28	3,56	2,35	3,04	1,22	1,84
PERSONAS POR CUARTO							
HASTA 0,50 PERSONA	1 001	848	730	118	90	3	60
DE 0,51 A 0,99 PERSONA	1 313	1 148	1 044	104	128		37
DE 1 PERSONA	2 130	1 628	1 304	324	208	52	242
DE 1,01 A 1,50 PERSONAS	2 001	1 670	1 405	265	189	8	134
DE 1,51 A 2,00 PERSONAS	1 795	1 371	971	400	132	43	249
DE 2,01 A 3,00 PERSONAS	1 036	705	387	318	47	40	244
MAS DE 3,00 PERSONAS	763	436	181	255	19	28	280
PROMEDIO DE PERSONAS POR CUARTO	1,32	1,26	1,17	1,74	1,16	2,24	2,08

VIVIENDAS PARTICULARES OCUPADAS, SEGUN TIPO DE VIVIENDA.
CUADRO 22: TAMAÑO DEL HOGAR, CANTIDAD DE CUARTOS Y ESCALA DE PERSONAS POR CUARTO.

TAMAÑO DEL HOGAR, CANTIDAD DE CUARTOS Y PERSONAS POR CUARTO	TIPO DE VIVIENDA						
	TOTAL	CASA			DEPARTAMENTO	PIEZA DE INQUILINATO	RANCHO, PRECARIA Y OTRO
		TOTAL	'A'	'B'			
VIEDMA	5 921	4 954	4 122	832	412	172	383
TAMAÑO DEL HOGAR							
1 PERSONA	544	342	273	69	73	57	72
2 PERSONAS	909	724	634	90	93	45	47
3 PERSONAS	1 045	860	742	118	100	31	54
4 PERSONAS	1 292	1 125	968	157	91	18	58
5 PERSONAS	958	864	717	147	31	9	54
6 PERSONAS	577	519	399	120	14	4	40
7 PERSONAS	324	285	210	75	7	5	27
8 Y MAS PERSONAS	272	235	179	56	3	3	31
PROMEDIO DE PERSONAS POR VIVIENDA	4,03	4,16	4,09	4,51	3,01	2,56	4,06
CANTIDAD DE CUARTOS							
1 CUARTO	1 226	633	291	342	144	155	294
2 CUARTOS	1 270	1 055	770	285	130	14	71
3 CUARTOS	1 592	1 479	1 328	151	96	3	14
4 CUARTOS	1 030	996	957	39	31		3
5 CUARTOS	408	398	387	11	10		
6 Y MAS CUARTOS	395	393	389	4	1		1
PROMEDIO DE CUARTOS POR VIVIENDA	2,95	3,22	3,48	1,92	2,12	1,12	1,30
PERSONAS POR CUARTO							
HASTA 0,50 PERSONA	617	560	528	32	46	2	9
DE 0,51 A 0,99 PERSONA	711	680	665	15	26	1	4
DE 1 PERSONA	1 169	939	824	115	98	58	74
DE 1,01 A 1,50 PERSONAS	1 043	953	870	83	69	5	16
DE 1,51 A 2,00 PERSONAS	1 011	835	690	145	85	42	49
DE 2,01 A 3,00 PERSONAS	658	516	335	181	49	31	62
MAS DE 3,00 PERSONAS	712	471	210	261	39	33	169
PROMEDIO DE PERSONAS POR CUARTO	1,36	1,29	1,18	2,34	1,42	2,30	3,13

VIVIENDAS PARTICULARES OCUPADAS, SEGUN TIPO DE VIVIENDA.
CUADRO 22: TAMAÑO DEL HOGAR, CANTIDAD DE CUARTOS Y ESCALA DE PERSONAS POR CUARTO.

TAMAÑO DEL HOGAR, CANTIDAD DE CUARTOS Y PERSONAS POR CUARTO	TIPO DE VIVIENDA						
	TOTAL	CASA			DEPAR-TAMENTO	PIEZA DE INQUILINATO	RANCHO, PRECARIA Y OTRO
		TOTAL	'A'	'B'			
RAWSON	2 930	2 273	1 862	411	354	82	221
TAMAÑO DEL HOGAR							
1 PERSONA	247	158	120	38	32	20	37
2 PERSONAS	389	300	245	55	44	14	31
3 PERSONAS	511	402	346	56	57	18	34
4 PERSONAS	625	500	422	78	66	20	39
5 PERSONAS	468	374	309	65	60	5	29
6 PERSONAS	306	249	204	45	34	1	22
7 PERSONAS	171	128	97	31	26	2	15
8 Y MAS PERSONAS	213	162	119	43	35	2	14
PROMEDIO DE PERSONAS POR VIVIENDA	4,25	4,30	4,25	4,51	4,36	3,00	4,01
CANTIDAD DE CUARTOS							
1 CUARTO	572	278	116	162	77	68	149
2 CUARTOS	489	360	217	143	64	13	52
3 CUARTOS	919	826	755	71	76	1	16
4 CUARTOS	645	532	506	26	112		1
5 CUARTOS	218	193	187	6	23		2
6 Y MAS CUARTOS	87	84	81	3	2		1
PROMEDIO DE CUARTOS POR VIVIENDA	2,92	3,14	3,40	1,98	2,86	1,18	1,47
PERSONAS POR CUARTO							
HASTA 0,50 PERSONA	246	211	193	18	22	4	9
DE 0,51 A 0,99 PERSONA	334	315	305	10	16		3
DE 1 PERSONA	524	417	362	55	57	17	33
DE 1,01 A 1,50 PERSONAS	597	490	441	49	87	2	18
DE 1,51 A 2,00 PERSONAS	567	401	322	79	114	16	36
DE 2,01 A 3,00 PERSONAS	321	225	145	80	36	18	42
MAS DE 3,00 PERSONAS	341	214	94	120	22	25	80
PROMEDIO DE PERSONAS POR CUARTO	1,45	1,37	1,25	2,28	1,53	2,54	2,73

VIVIENDAS PARTICULARES OCUPADAS, SEGUN TIPO DE VIVIENDA.
CUADRO 22: TAMAÑO DEL HOGAR, CANTIDAD DE CUARTOS Y ESCALA DE PERSONAS POR CUARTO.

TAMAÑO DEL HOGAR, CANTIDAD DE CUARTOS Y PERSONAS POR CUARTO	TIPO DE VIVIENDA						
	TOTAL	CASA			DEPAR-TAMENTO	PIEZA DE INQUILINATO	RANCHO, PRECARIA Y OTRO
		TOTAL	'A'	'B'			
USHUAIA	2 294	1 820	1 432	388	144	51	279
TAMAÑO DEL HOGAR							
1 PERSONA	258	157	109	48	10	13	78
2 PERSONAS	365	276	203	73	26	11	52
3 PERSONAS	396	323	262	61	23	11	39
4 PERSONAS	493	426	350	76	23	8	36
5 PERSONAS	341	273	224	49	38	2	28
6 PERSONAS	200	171	143	28	11	2	16
7 PERSONAS	125	94	74	20	8	3	20
8 Y MAS PERSONAS	116	100	67	33	5	1	10
PROMEDIO DE PERSONAS POR VIVIENDA	4,00	4,13	4,15	4,07	4,04	3,12	3,28
CANTIDAD DE CUARTOS							
1 CUARTO	395	172	79	93	34	41	148
2 CUARTOS	521	418	274	144	14	6	83
3 CUARTOS	672	599	512	87	33	4	36
4 CUARTOS	426	368	322	46	50		8
5 CUARTOS	157	143	129	14	12		2
6 Y MAS CUARTOS	123	120	116	4	1		2
PROMEDIO DE CUARTOS POR VIVIENDA	2,96	3,20	3,42	2,37	2,97	1,28	1,72
PERSONAS POR CUARTO							
HASTA 0,50 PERSONA	255	223	188	35	5		27
DE 0,51 A 0,99 PERSONA	253	234	207	27	15		4
DE 1 PERSONA	489	363	293	70	40	14	72
DE 1,01 A 1,50 PERSONAS	433	372	320	52	37	4	20
DE 1,51 A 2,00 PERSONAS	440	341	254	87	25	12	62
DE 2,01 A 3,00 PERSONAS	239	180	116	64	9	9	41
MAS DE 3,00 PERSONAS	185	107	54	53	13	12	53
PROMEDIO DE PERSONAS POR CUARTO	1,35	1,29	1,21	1,72	1,36	2,45	1,91

VIVIENDAS PARTICULARES OCUPADAS, CANTIDAD DE CUARTOS Y POBLACION, SEGUN TIPO DE VIVIENDA.
CUADRO 23: ANTIGÜEDAD APROXIMADA DE LA CONSTRUCCION ORIGINAL.

ANTIGUEDAD DE LA CONSTRUCCION	TIPO DE VIVIENDA						
	TOTAL	CASA			DEPARTAMENTO	PIEZA DE INQUILINATO	RANCHO, PRECARIA Y OTRO
		TOTAL	'A'	'B'			
GRAN BUENOS AIRES (1)							
VIVIENDAS	2 719 745	1 512 875	1 296 958	215 917	941 702	34 989	230 179
CUARTOS	7 941 092	4 753 523	4 277 654	475 869	2 732 539	51 278	403 752
POBLACION	9 778 554	5 830 927	4 867 336	963 591	2 816 547	99 099	1 031 981
PROMEDIO DE:							
CUARTOS POR VIVIENDA	2,92	3,14	3,30	2,20	2,90	1,47	1,75
PERSONAS POR CUARTO	1,23	1,23	1,14	2,03	1,03	1,93	2,56
HASTA 5 AÑOS							
VIVIENDAS	424 833	219 308	130 855	88 453	103 154	276	102 095
CUARTOS	1 029 115	561 304	382 431	178 873	305 588	324	161 899
POBLACION	1 684 312	897 304	511 831	385 473	339 904	478	446 626
PROMEDIO DE:							
CUARTOS POR VIVIENDA	2,42	2,56	2,92	2,02	2,96	1,17	1,59
PERSONAS POR CUARTO	1,64	1,60	1,34	2,16	1,11	1,48	2,76
DE 6 A 10 AÑOS							
VIVIENDAS	539 872	260 782	198 014	62 768	218 176	658	60 256
CUARTOS	1 459 503	740 766	596 195	144 571	608 029	864	109 844
POBLACION	2 068 362	1 116 812	817 479	299 333	666 938	1 774	282 838
PROMEDIO DE:							
CUARTOS POR VIVIENDA	2,70	2,84	3,01	2,30	2,79	1,31	1,82
PERSONAS POR CUARTO	1,42	1,51	1,37	2,07	1,10	2,05	2,58
DE 11 A 20 AÑOS							
VIVIENDAS	656 829	351 505	309 238	42 267	255 615	1 379	48 330
CUARTOS	1 916 675	1 077 884	978 060	99 824	742 218	1 833	94 740
POBLACION	2 361 330	1 396 440	1 204 681	191 759	736 284	3 783	224 823
PROMEDIO DE:							
CUARTOS POR VIVIENDA	2,92	3,07	3,16	2,36	2,90	1,33	1,96
PERSONAS POR CUARTO	1,23	1,30	1,23	1,92	0,99	2,06	2,37
DE 21 A 30 AÑOS							
VIVIENDAS	474 801	329 828	315 651	14 177	129 560	2 015	13 398
CUARTOS	1 509 606	1 103 197	1 070 120	33 077	378 054	2 803	25 552
POBLACION	1 638 904	1 191 120	1 132 405	58 715	386 747	5 269	55 768
PROMEDIO DE:							
CUARTOS POR VIVIENDA	3,18	3,35	3,39	2,33	2,92	1,39	1,91
PERSONAS POR CUARTO	1,09	1,08	1,06	1,78	1,02	1,88	2,18
DE 31 A 50 AÑOS							
VIVIENDAS	406 909	231 076	226 131	4 945	166 657	5 129	4 047
CUARTOS	1 327 253	824 187	812 558	11 629	487 298	7 837	7 931
POBLACION	1 307 887	804 536	787 249	17 287	472 882	15 393	15 076
PROMEDIO DE:							
CUARTOS POR VIVIENDA	3,26	3,57	3,59	2,35	2,92	1,53	1,96
PERSONAS POR CUARTO	0,99	0,98	0,97	1,49	0,97	1,96	1,90
MAS DE 50 AÑOS							
VIVIENDAS	216 501	120 376	117 069	3 307	68 540	25 532	2 053
CUARTOS	698 940	446 185	438 290	7 895	211 352	37 617	3 786
POBLACION	717 759	424 715	413 691	11 024	213 792	72 402	6 850
PROMEDIO DE:							
CUARTOS POR VIVIENDA	3,23	3,71	3,74	2,39	3,08	1,47	1,84
PERSONAS POR CUARTO	1,03	0,95	0,94	1,40	1,01	1,93	1,81

(1) COMPRENDE CAPITAL FEDERAL Y LAS AREAS URBANAS PERTENECIENTES A LOS 19 PARTIDOS TRADICIONALMENTE CONSIDERADOS EN EL GRAN BUENOS AIRES, LAS AREAS URBANAS DE LOS PARTIDOS DE : ESCOBAR, GENERAL RODRIGUEZ, MARCOS PAZ, PILAR, SAN VICENTE Y PEQUEÑOS SECTORES URBANOS DEL PARTIDO DE LA PLATA (RUTA SOL) Y DEL PARTIDO DE CAÑUELAS (MAXIMO PAZ, BARRIO LA TORRE Y BELGRANO) INCLUIDAS EN EL AGLOMERADO.

VIVIENDAS PARTICULARES OCUPADAS, CANTIDAD DE CUARTOS Y POBLACION, SEGUN TIPO DE VIVIENDA.
CUADRO 23: ANTIGÜEDAD APROXIMADA DE LA CONSTRUCCION ORIGINAL.

ANTIGUEDAD DE LA CONSTRUCCION	TIPO DE VIVIENDA						
	TOTAL	CASA			DEPARTAMENTO	PIEZA DE INQUILINATO	RANCHO, PRECARIA Y OTRO
		TOTAL	'A'	'B'			
GRAN CORDOBA (2)							
VIVIENDAS	234 380	185 769	166 993	18 776	34 664	1 954	11 993
CUARTOS	822 662	700 825	656 104	44 721	99 479	2 295	20 063
POBLACION	958 745	790 076	695 819	94 257	105 788	5 401	57 480
PROMEDIO DE:							
CUARTOS POR VIVIENDA	3,51	3,77	3,93	2,38	2,87	1,18	1,67
PERSONAS POR CUARTO	1,17	1,13	1,06	2,11	1,06	2,35	2,87
HASTA 5 AÑOS							
VIVIENDAS	36 836	26 090	19 843	6 247	5 764	40	4 942
CUARTOS	109 262	87 203	74 049	13 154	14 843	50	7 166
POBLACION	151 297	113 231	84 331	28 900	15 760	105	22 201
PROMEDIO DE:							
CUARTOS POR VIVIENDA	2,97	3,34	3,73	2,11	2,58	1,25	1,45
PERSONAS POR CUARTO	1,39	1,30	1,14	2,20	1,06	2,10	3,10
DE 6 A 10 AÑOS							
VIVIENDAS	43 729	32 245	27 956	4 289	9 093	36	2 355
CUARTOS	146 961	117 687	107 043	10 644	25 167	58	4 049
POBLACION	185 104	146 101	123 365	22 736	26 851	153	11 999
PROMEDIO DE:							
CUARTOS POR VIVIENDA	3,36	3,65	3,83	2,48	2,77	1,61	1,72
PERSONAS POR CUARTO	1,26	1,24	1,15	2,14	1,07	2,64	2,96
DE 11 A 20 AÑOS							
VIVIENDAS	53 692	43 083	39 510	3 573	8 450	118	2 041
CUARTOS	193 094	163 121	153 924	9 197	26 111	135	3 727
POBLACION	226 555	189 430	169 916	19 514	26 401	374	10 350
PROMEDIO DE:							
CUARTOS POR VIVIENDA	3,60	3,79	3,90	2,57	3,09	1,14	1,83
PERSONAS POR CUARTO	1,17	1,16	1,10	2,12	1,01	2,77	2,78
DE 21 A 30 AÑOS							
VIVIENDAS	54 645	47 416	45 167	2 249	5 455	456	1 318
CUARTOS	206 189	187 114	181 614	5 500	16 164	497	2 414
POBLACION	218 476	193 383	181 676	11 707	17 352	1 304	6 437
PROMEDIO DE:							
CUARTOS POR VIVIENDA	3,77	3,95	4,02	2,45	2,96	1,09	1,83
PERSONAS POR CUARTO	1,06	1,03	1,00	2,13	1,07	2,62	2,67
DE 31 A 50 AÑOS							
VIVIENDAS	33 745	27 582	25 884	1 698	4 619	712	832
CUARTOS	124 607	108 602	104 218	4 384	13 513	859	1 633
POBLACION	131 292	110 096	101 819	8 277	14 910	2 025	4 261
PROMEDIO DE:							
CUARTOS POR VIVIENDA	3,69	3,94	4,03	2,58	2,93	1,21	1,96
PERSONAS POR CUARTO	1,05	1,01	0,98	1,89	1,10	2,36	2,61
MAS DE 50 AÑOS							
VIVIENDAS	11 733	9 353	8 633	720	1 283	592	505
CUARTOS	42 549	37 098	35 256	1 842	3 681	696	1 074
POBLACION	46 021	37 835	34 712	3 123	4 514	1 440	2 232
PROMEDIO DE:							
CUARTOS POR VIVIENDA	3,63	3,97	4,08	2,56	2,87	1,18	2,13
PERSONAS POR CUARTO	1,08	1,02	0,99	1,70	1,23	2,07	2,08

(2) COMPRENDE CORDOBA Y EL AREA URBANA CORRESPONDIENTE AL DEPARTAMENTO COLON INCLUIDA EN EL AGLOMERADO.

VIVIENDAS PARTICULARES OCUPADAS, CANTIDAD DE CUARTOS Y POBLACION, SEGUN TIPO DE VIVIENDA.
CUADRO 23: ANTIGÜEDAD APROXIMADA DE LA CONSTRUCCION ORIGINAL.

ANTIGUEDAD DE LA CONSTRUCCION	TIPO DE VIVIENDA						
	TOTAL	CASA			DEPAR-TAMENTO	PIEZA DE INQUILINATO	RANCHO, PRECARIA Y OTRO
		TOTAL	'A'	'B'			
GRAN ROSARIO (3)							
VIVIENDAS	263 844	172 969	160 022	12 947	64 811	1 690	24 374
CUARTOS	766 025	536 110	509 340	26 770	189 981	1 926	38 008
POBLACION	943 922	634 405	578 693	55 712	194 436	3 806	111 275
PROMEDIO DE:							
CUARTOS POR VIVIENDA	2,90	3,10	3,18	2,07	2,93	1,14	1,56
PERSONAS POR CUARTO	1,23	1,18	1,14	2,08	1,02	1,98	2,93
HASTA 5 AÑOS							
VIVIENDAS	48 162	19 689	15 372	4 317	17 465	8	11 000
CUARTOS	115 748	49 412	41 681	7 731	51 079	8	15 249
POBLACION	181 502	78 941	60 278	18 663	52 943	8	49 610
PROMEDIO DE:							
CUARTOS POR VIVIENDA	2,40	2,51	2,71	1,79	2,93	1,00	1,39
PERSONAS POR CUARTO	1,57	1,60	1,45	2,41	1,04	1,00	3,25
DE 6 A 10 AÑOS							
VIVIENDAS	43 858	23 498	20 361	3 137	14 240		6 120
CUARTOS	117 351	65 402	58 824	6 578	42 181		9 768
POBLACION	169 660	96 729	82 110	14 619	43 326		29 605
PROMEDIO DE:							
CUARTOS POR VIVIENDA	2,68	2,78	2,89	2,10	2,96		1,60
PERSONAS POR CUARTO	1,45	1,48	1,40	2,22	1,03		3,03
DE 11 A 20 AÑOS							
VIVIENDAS	53 474	35 955	33 581	2 374	13 081	56	4 382
CUARTOS	158 528	109 953	104 600	5 353	40 602	91	7 882
POBLACION	197 203	137 410	126 818	10 592	39 178	201	20 414
PROMEDIO DE:							
CUARTOS POR VIVIENDA	2,97	3,06	3,12	2,26	3,10	1,63	1,80
PERSONAS POR CUARTO	1,24	1,25	1,21	1,98	0,97	2,21	2,59
DE 21 A 30 AÑOS							
VIVIENDAS	50 672	42 876	41 759	1 117	6 154	24	1 618
CUARTOS	159 675	139 034	136 490	2 544	17 659	32	2 950
POBLACION	175 932	150 347	145 947	4 400	18 650	96	6 839
PROMEDIO DE:							
CUARTOS POR VIVIENDA	3,15	3,24	3,27	2,28	2,87	1,33	1,82
PERSONAS POR CUARTO	1,10	1,08	1,07	1,73	1,06	3,00	2,32
DE 31 A 50 AÑOS							
VIVIENDAS	43 381	34 373	33 168	1 205	7 962	203	843
CUARTOS	140 680	116 300	113 482	2 818	22 685	225	1 470
POBLACION	142 847	115 501	111 006	4 495	23 500	491	3 355
PROMEDIO DE:							
CUARTOS POR VIVIENDA	3,24	3,38	3,42	2,34	2,85	1,11	1,74
PERSONAS POR CUARTO	1,02	0,99	0,98	1,60	1,04	2,18	2,28
MAS DE 50 AÑOS							
VIVIENDAS	24 297	16 578	15 781	797	5 909	1 399	411
CUARTOS	74 043	56 009	54 263	1 746	15 775	1 570	689
POBLACION	76 778	55 477	52 534	2 943	16 839	3 010	1 452
PROMEDIO DE:							
CUARTOS POR VIVIENDA	3,05	3,38	3,44	2,19	2,67	1,12	1,68
PERSONAS POR CUARTO	1,04	0,99	0,97	1,69	1,07	1,92	2,11

(3) COMPRENDE EL AREA URBANA CORRESPONDIENTE A LOS DEPARTAMENTOS DE ROSARIO Y SAN LORENZO INCLUIDA EN EL AGLOMERADO.

VIVIENDAS PARTICULARES OCUPADAS, CANTIDAD DE CUARTOS Y POBLACION, SEGUN TIPO DE VIVIENDA.
CUADRO 23: ANTIGÜEDAD APROXIMADA DE LA CONSTRUCCION ORIGINAL.

ANTIGUEDAD DE LA CONSTRUCCION	TIPO DE VIVIENDA						
	TOTAL	CASA			DEPARTAMENTO	PIEZA DE INQUILINATO	RANCHO, PRECARIA Y OTRO
		TOTAL	'A'	'B'			
GRAN MENDOZA (4)							
VIVIENDAS	140 891	110 932	104 103	6 829	23 039	904	6 016
CUARTOS	515 793	433 093	414 669	18 424	69 587	1 136	11 977
POBLACION	595 917	482 254	447 246	35 008	80 157	3 347	30 159
PROMEDIO DE:							
CUARTOS POR VIVIENDA	3,66	3,90	3,98	2,70	3,02	1,26	1,99
PERSONAS POR CUARTO	1,16	1,11	1,08	1,90	1,17	2,95	2,52
HASTA 5 AÑOS							
VIVIENDAS	23 570	17 431	16 224	1 207	4 393	54	1 692
CUARTOS	81 997	63 990	61 332	2 658	14 894	55	3 058
POBLACION	103 596	79 277	73 417	5 860	16 060	247	8 012
PROMEDIO DE:							
CUARTOS POR VIVIENDA	3,48	3,67	3,78	2,20	3,39	1,02	1,81
PERSONAS POR CUARTO	1,26	1,24	1,20	2,21	1,08	4,49	2,62
DE 6 A 10 AÑOS							
VIVIENDAS	25 535	19 003	17 751	1 252	5 013	109	1 410
CUARTOS	90 664	72 264	69 062	3 202	15 748	121	2 531
POBLACION	111 818	86 832	80 047	6 785	16 961	430	7 595
PROMEDIO DE:							
CUARTOS POR VIVIENDA	3,55	3,80	3,89	2,56	3,14	1,11	1,80
PERSONAS POR CUARTO	1,23	1,20	1,16	2,12	1,08	3,55	3,00
DE 11 A 20 AÑOS							
VIVIENDAS	27 128	20 619	19 138	1 481	5 104	196	1 209
CUARTOS	96 711	78 944	74 953	3 991	14 982	222	2 563
POBLACION	114 269	89 865	81 955	7 910	17 438	639	6 327
PROMEDIO DE:							
CUARTOS POR VIVIENDA	3,57	3,83	3,92	2,70	2,94	1,13	2,12
PERSONAS POR CUARTO	1,18	1,14	1,09	1,98	1,16	2,88	2,47
DE 21 A 30 AÑOS							
VIVIENDAS	31 950	27 078	25 717	1 361	3 984	160	728
CUARTOS	122 604	109 226	105 178	4 048	11 661	253	1 464
POBLACION	132 109	113 828	106 497	7 331	14 025	643	3 613
PROMEDIO DE:							
CUARTOS POR VIVIENDA	3,84	4,03	4,09	2,97	2,93	1,58	2,01
PERSONAS POR CUARTO	1,08	1,04	1,01	1,81	1,20	2,54	2,47
DE 31 A 50 AÑOS							
VIVIENDAS	22 567	18 386	17 538	848	3 422	177	582
CUARTOS	85 593	74 418	71 923	2 495	9 533	209	1 433
POBLACION	92 917	77 895	73 775	4 120	11 587	594	2 841
PROMEDIO DE:							
CUARTOS POR VIVIENDA	3,79	4,05	4,10	2,94	2,79	1,18	2,46
PERSONAS POR CUARTO	1,09	1,05	1,03	1,65	1,22	2,84	1,98
MAS DE 50 AÑOS							
VIVIENDAS	10 141	8 415	7 735	680	1 123	208	395
CUARTOS	38 224	34 251	32 221	2 030	2 769	276	928
POBLACION	41 208	34 557	31 555	3 002	4 086	794	1 771
PROMEDIO DE:							
CUARTOS POR VIVIENDA	3,77	4,07	4,17	2,99	2,47	1,33	2,35
PERSONAS POR CUARTO	1,08	1,01	0,98	1,48	1,48	2,88	1,91

(4) COMPRENDE MENDOZA Y LAS AREAS URBANAS CORRESPONDIENTES A LOS DEPARTAMENTOS DE GODOY CRUZ, GUAYMALLEN, LAS HERAS, MAIPU Y LUJAN DE CUYO INCLUIDAS EN EL AGLOMERADO.

VIVIENDAS PARTICULARES OCUPADAS, CANTIDAD DE CUARTOS Y POBLACION, SEGUN TIPO DE VIVIENDA.
CUADRO 23: ANTIGÜEDAD APROXIMADA DE LA CONSTRUCCION ORIGINAL.

ANTIGUEDAD DE LA CONSTRUCCION	TIPO DE VIVIENDA						
	TOTAL	CASA			DEPARTAMENTO	PIEZA DE INQUILINATO	RANCHO, PRECARIA Y OTRO
		TOTAL	'A'	'B'			
GRAN LA PLATA (5)							
VIVIENDAS	156 553	113 282	105 508	7 774	31 759	632	10 880
CUARTOS	489 881	381 871	364 287	17 584	88 029	749	19 232
POBLACION	549 552	411 247	378 328	32 919	89 960	1 639	46 706
PROMEDIO DE:							
CUARTOS POR VIVIENDA	3,13	3,37	3,45	2,26	2,77	1,19	1,77
PERSONAS POR CUARTO	1,12	1,08	1,04	1,87	1,02	2,19	2,43
HASTA 5 AÑOS							
VIVIENDAS	22 521	12 430	9 832	2 598	6 076	29	3 986
CUARTOS	58 146	35 830	30 443	5 387	16 080	34	6 202
POBLACION	83 722	48 781	37 964	10 817	17 757	72	17 112
PROMEDIO DE:							
CUARTOS POR VIVIENDA	2,58	2,88	3,10	2,07	2,65	1,17	1,56
PERSONAS POR CUARTO	1,44	1,36	1,25	2,01	1,10	2,12	2,76
DE 6 A 10 AÑOS							
VIVIENDAS	26 410	14 618	12 811	1 807	9 229	68	2 495
CUARTOS	73 888	44 918	40 934	3 984	24 421	73	4 476
POBLACION	95 484	57 602	49 586	8 016	26 231	124	11 527
PROMEDIO DE:							
CUARTOS POR VIVIENDA	2,80	3,07	3,20	2,21	2,65	1,07	1,79
PERSONAS POR CUARTO	1,29	1,28	1,21	2,01	1,07	1,70	2,58
DE 11 A 20 AÑOS							
VIVIENDAS	35 116	25 324	23 587	1 737	7 323	1	2 468
CUARTOS	108 503	82 499	78 427	4 072	21 239	1	4 764
POBLACION	127 329	96 075	88 529	7 546	20 434	1	10 819
PROMEDIO DE:							
CUARTOS POR VIVIENDA	3,09	3,26	3,33	2,34	2,90	1,00	1,93
PERSONAS POR CUARTO	1,17	1,17	1,13	1,85	0,96	1,00	2,27
DE 21 A 30 AÑOS							
VIVIENDAS	34 341	28 744	27 960	784	4 414	43	1 140
CUARTOS	114 452	99 673	97 798	1 875	12 557	43	2 179
POBLACION	116 750	100 286	97 314	2 972	12 215	76	4 173
PROMEDIO DE:							
CUARTOS POR VIVIENDA	3,33	3,47	3,50	2,39	2,85	1,00	1,91
PERSONAS POR CUARTO	1,02	1,01	1000	1,59	0,97	1,77	1,92
DE 31 A 50 AÑOS							
VIVIENDAS	25 667	21 752	21 293	459	3 347	88	480
CUARTOS	90 702	79 639	78 516	1 123	9 952	103	1 008
POBLACION	84 322	72 744	71 105	1 639	9 389	285	1 904
PROMEDIO DE:							
CUARTOS POR VIVIENDA	3,53	3,66	3,69	2,45	2,97	1,17	2,10
PERSONAS POR CUARTO	0,93	0,91	0,91	1,46	0,94	2,77	1,89
MAS DE 50 AÑOS							
VIVIENDAS	12 498	10 414	10 025	389	1 370	403	311
CUARTOS	44 190	39 312	38 169	1 143	3 780	495	603
POBLACION	41 945	35 759	33 830	1 929	3 934	1 081	1 171
PROMEDIO DE:							
CUARTOS POR VIVIENDA	3,54	3,78	3,81	2,94	2,76	1,23	1,94
PERSONAS POR CUARTO	0,95	0,91	0,89	1,69	1,04	2,18	1,94

(5) COMPRENDE LA PLATA Y LAS AREAS URBANAS CORRESPONDIENTES A LOS PARTIDOS DE BERISSO Y ENSENADA INCLUIDAS EN EL AGLOMERADO.

VIVIENDAS PARTICULARES OCUPADAS, CANTIDAD DE CUARTOS Y POBLACION, SEGUN TIPO DE VIVIENDA.
CUADRO 23: ANTIGÜEDAD APROXIMADA DE LA CONSTRUCCION ORIGINAL.

ANTIGUEDAD DE LA CONSTRUCCION	TIPO DE VIVIENDA						
	TOTAL	CASA			DEPARTAMENTO	PIEZA DE INQUILINATO	RANCHO, PRECARIA Y OTRO
		TOTAL	'A'	'B'			
GRAN SAN MIGUEL DE TUCUMAN (6)							
VIVIENDAS	101 211	76 972	56 614	20 358	9 167	674	14 398
CUARTOS	324 012	265 477	218 693	46 784	32 430	870	25 235
POBLACION	487 325	380 238	275 037	105 201	34 179	2 092	70 816
PROMEDIO DE:							
CUARTOS POR VIVIENDA	3,20	3,45	3,86	2,30	3,54	1,29	1,75
PERSONAS POR CUARTO	1,50	1,43	1,26	2,25	1,05	2,41	2,81
HASTA 5 AÑOS							
VIVIENDAS	28 427	17 886	9 223	8 663	3 140	91	7 310
CUARTOS	73 422	50 331	32 465	17 866	11 388	133	11 570
POBLACION	132 806	86 441	43 974	42 467	12 692	351	33 322
PROMEDIO DE:							
CUARTOS POR VIVIENDA	2,58	2,81	3,52	2,06	3,63	1,46	1,58
PERSONAS POR CUARTO	1,81	1,72	1,36	2,38	1,12	2,64	2,88
DE 6 A 10 AÑOS							
VIVIENDAS	20 637	15 208	10 755	4 453	2 356	133	2 940
CUARTOS	64 650	50 824	40 154	10 670	8 297	153	5 376
POBLACION	102 901	79 058	54 809	24 249	8 082	353	15 408
PROMEDIO DE:							
CUARTOS POR VIVIENDA	3,13	3,34	3,73	2,40	3,52	1,15	1,83
PERSONAS POR CUARTO	1,59	1,56	1,37	2,27	0,97	2,31	2,87
DE 11 A 20 AÑOS							
VIVIENDAS	20 646	16 744	12 894	3 850	1 505	124	2 273
CUARTOS	69 106	58 985	49 000	9 985	5 454	124	4 543
POBLACION	104 007	85 637	64 321	21 316	5 877	247	12 246
PROMEDIO DE:							
CUARTOS POR VIVIENDA	3,35	3,52	3,80	2,59	3,62	1,00	2,00
PERSONAS POR CUARTO	1,51	1,45	1,31	2,14	1,08	1,99	2,70
DE 21 A 30 AÑOS							
VIVIENDAS	14 000	11 802	10 168	1 634	1 017	25	1 156
CUARTOS	51 032	44 936	40 980	3 956	3 723	53	2 320
POBLACION	67 768	57 984	49 835	8 149	3 602	104	6 078
PROMEDIO DE:							
CUARTOS POR VIVIENDA	3,65	3,81	4,03	2,42	3,66	2,12	2,01
PERSONAS POR CUARTO	1,33	1,29	1,22	2,06	0,97	1,96	2,62
DE 31 A 50 AÑOS							
VIVIENDAS	11 176	9 817	8 856	961	768	66	525
CUARTOS	42 412	38 667	36 288	2 379	2 571	75	1 099
POBLACION	51 908	46 172	41 236	4 936	2 632	208	2 896
PROMEDIO DE:							
CUARTOS POR VIVIENDA	3,80	3,94	4,10	2,48	3,35	1,14	2,09
PERSONAS POR CUARTO	1,22	1,19	1,14	2,08	1,02	2,77	2,64
MAS DE 50 AÑOS							
VIVIENDAS	6 325	5 515	4 718	797	381	235	194
CUARTOS	23 390	21 734	19 806	1 928	997	332	327
POBLACION	27 935	24 946	20 862	4 084	1 294	829	866
PROMEDIO DE:							
CUARTOS POR VIVIENDA	3,70	3,94	4,20	2,42	2,62	1,41	1,69
PERSONAS POR CUARTO	1,19	1,15	1,05	2,12	1,30	2,50	2,65

(6) COMPRENDE SAN MIGUEL DE TUCUMAN Y LAS AREAS URBANAS CORRESPONDIENTES A LOS DEPARTAMENTOS DE CRUZ ALTA, YERBA BUENA, TAFI VIEJO Y LULES INCLUIDAS EN EL AGLOMERADO.

VIVIENDAS PARTICULARES OCUPADAS, CANTIDAD DE CUARTOS Y POBLACION, SEGUN TIPO DE VIVIENDA.
CUADRO 23: ANTIGÜEDAD APROXIMADA DE LA CONSTRUCCION ORIGINAL.

ANTIGUEDAD DE LA CONSTRUCCION	TIPO DE VIVIENDA						
	TOTAL	CASA			DEPAR-TAMENTO	PIEZA DE INQUILINATO	RANCHO, PRECARIA Y OTRO
		TOTAL	'A'	'B'			
MAR DEL PLATA							
VIVIENDAS	117 837	70 849	64 826	6 023	38 472	631	7 885
CUARTOS	325 127	218 368	206 120	12 248	93 549	756	12 454
POBLACION	405 072	260 489	235 348	25 141	110 018	1 622	32 943
PROMEDIO DE:							
CUARTOS POR VIVIENDA	2,76	3,08	3,18	2,03	2,43	1,20	1,58
PERSONAS POR CUARTO	1,25	1,19	1,14	2,05	1,18	2,15	2,65
HASTA 5 AÑOS							
VIVIENDAS	22 842	12 664	9 991	2 673	6 425	47	3 706
CUARTOS	55 445	33 421	28 336	5 085	16 717	55	5 252
POBLACION	84 743	49 117	37 949	11 168	20 279	149	15 198
PROMEDIO DE:							
CUARTOS POR VIVIENDA	2,43	2,64	2,84	1,90	2,60	1,17	1,42
PERSONAS POR CUARTO	1,53	1,47	1,34	2,20	1,21	2,71	2,89
DE 6 A 10 AÑOS							
VIVIENDAS	22 023	11 835	10 471	1 364	8 278	146	1 764
CUARTOS	56 914	34 136	31 203	2 933	19 574	160	3 044
POBLACION	78 791	46 425	40 032	6 393	23 980	442	7 944
PROMEDIO DE:							
CUARTOS POR VIVIENDA	2,58	2,88	2,98	2,15	2,37	1,10	1,73
PERSONAS POR CUARTO	1,38	1,36	1,28	2,18	1,23	2,76	2,61
DE 11 A 20 AÑOS							
VIVIENDAS	29 544	17 923	16 748	1 175	10 107	70	1 444
CUARTOS	79 825	54 576	52 076	2 500	22 635	122	2 492
POBLACION	100 455	66 921	62 005	4 916	27 303	152	6 079
PROMEDIO DE:							
CUARTOS POR VIVIENDA	2,70	3,05	3,11	2,13	2,24	1,74	1,73
PERSONAS POR CUARTO	1,26	1,23	1,19	1,97	1,21	1,25	2,44
DE 21 A 30 AÑOS							
VIVIENDAS	25 412	16 086	15 611	475	8 660	115	551
CUARTOS	74 767	51 989	51 038	951	21 683	119	976
POBLACION	82 259	55 910	54 341	1 569	23 915	250	2 184
PROMEDIO DE:							
CUARTOS POR VIVIENDA	2,94	3,23	3,27	2,00	2,50	1,04	1,77
PERSONAS POR CUARTO	1,10	1,08	1,07	1,65	1,10	2,10	2,24
DE 31 A 50 AÑOS							
VIVIENDAS	15 365	10 352	10 064	288	4 440	253	320
CUARTOS	49 180	36 856	36 182	674	11 515	300	509
POBLACION	49 836	34 967	34 094	873	12 987	629	1 253
PROMEDIO DE:							
CUARTOS POR VIVIENDA	3,20	3,56	3,60	2,34	2,59	1,19	1,59
PERSONAS POR CUARTO	1,01	0,95	0,94	1,30	1,13	2,10	2,46
MAS DE 50 AÑOS							
VIVIENDAS	2 651	1 989	1 941	48	562		100
CUARTOS	8 996	7 390	7 285	105	1 425		181
POBLACION	8 988	7 149	6 927	222	1 554		285
PROMEDIO DE:							
CUARTOS POR VIVIENDA	3,39	3,72	3,75	2,19	2,54		1,81
PERSONAS POR CUARTO	1,00	0,97	0,95	2,11	1,09		1,58

VIVIENDAS PARTICULARES OCUPADAS, CANTIDAD DE CUARTOS Y POBLACION, SEGUN TIPO DE VIVIENDA.
CUADRO 23: ANTIGÜEDAD APROXIMADA DE LA CONSTRUCCION ORIGINAL.

ANTIGUEDAD DE LA CONSTRUCCION	TIPO DE VIVIENDA						
	TOTAL	CASA			DEPARTAMENTO	PIEZA DE INQUILINATO	RANCHO, PRECARIA Y OTRO
		TOTAL	'A'	'B'			
SANTA FE							
VIVIENDAS	74 933	57 790	50 196	7 594	9 778	30	7 335
CUARTOS	239 747	198 444	182 564	15 880	29 576	30	11 697
POBLACION	284 999	220 880	186 650	34 230	30 829	57	33 233
PROMEDIO DE:							
CUARTOS POR VIVIENDA	3,20	3,43	3,64	2,09	3,03	1,00	1,60
PERSONAS POR CUARTO	1,19	1,11	1,02	2,16	1,04	1,90	2,84
HASTA 5 AÑOS							
VIVIENDAS	13 176	7 931	4 895	3 036	2 247		2 998
CUARTOS	31 571	20 618	15 226	5 392	6 591		4 362
POBLACION	53 563	32 865	19 328	13 537	7 432		13 266
PROMEDIO DE:							
CUARTOS POR VIVIENDA	2,40	2,60	3,11	1,78	2,93		1,46
PERSONAS POR CUARTO	1,70	1,59	1,27	2,51	1,13		3,04
DE 6 A 10 AÑOS							
VIVIENDAS	13 301	9 557	7 439	2 118	1 807		1 937
CUARTOS	37 506	28 729	24 188	4 541	5 637		3 140
POBLACION	56 494	41 211	30 778	10 433	6 081		9 202
PROMEDIO DE:							
CUARTOS POR VIVIENDA	2,82	3,01	3,25	2,14	3,12		1,62
PERSONAS POR CUARTO	1,51	1,43	1,27	2,30	1,08		2,93
DE 11 A 20 AÑOS							
VIVIENDAS	13 827	10 745	9 454	1 291	1 789		1 293
CUARTOS	44 517	36 849	33 776	3 073	5 506		2 162
POBLACION	55 157	43 085	37 229	5 856	5 712		6 360
PROMEDIO DE:							
CUARTOS POR VIVIENDA	3,22	3,43	3,57	2,38	3,08		1,67
PERSONAS POR CUARTO	1,24	1,17	1,10	1,91	1,04		2,94
DE 21 A 30 AÑOS							
VIVIENDAS	14 267	12 429	11 918	511	1 280		558
CUARTOS	51 359	46 365	45 070	1 295	3 981		1 013
POBLACION	50 689	44 523	42 461	2 062	3 800		2 366
PROMEDIO DE:							
CUARTOS POR VIVIENDA	3,60	3,73	3,78	2,53	3,11		1,82
PERSONAS POR CUARTO	0,99	0,96	0,94	1,59	0,96		2,34
DE 31 A 50 AÑOS							
VIVIENDAS	14 466	12 109	11 689	420	1 917		440
CUARTOS	53 480	46 634	45 612	1 022	6 031		815
POBLACION	49 480	42 101	40 520	1 581	5 785		1 594
PROMEDIO DE:							
CUARTOS POR VIVIENDA	3,70	3,85	3,90	2,43	3,15		1,85
PERSONAS POR CUARTO	0,93	0,90	0,89	1,55	0,96		1,96
MAS DE 50 AÑOS							
VIVIENDAS	5 896	5 019	4 801	218	738	30	109
CUARTOS	21 314	19 249	18 692	557	1 830	30	205
POBLACION	19 616	17 095	16 334	761	2 019	57	445
PROMEDIO DE:							
CUARTOS POR VIVIENDA	3,62	3,84	3,89	2,56	2,48	1,00	1,88
PERSONAS POR CUARTO	0,92	0,89	0,87	1,37	1,10	1,90	2,17

VIVIENDAS PARTICULARES OCUPADAS, CANTIDAD DE CUARTOS Y POBLACION, SEGUN TIPO DE VIVIENDA.
CUADRO 23: ANTIGÜEDAD APROXIMADA DE LA CONSTRUCCION ORIGINAL.

ANTIGUEDAD DE LA CONSTRUCCION	TIPO DE VIVIENDA						
	TOTAL	CASA			DEPARTAMENTO	PIEZA DE INQUILINATO	RANCHO, PRECARIA Y OTRO.
		TOTAL	'A'	'B'			
GRAN SAN JUAN (7)							
VIVIENDAS	63 785	53 594	44 985	8 609	3 669	115	6 407
CUARTOS	233 270	204 816	180 659	24 157	13 393	161	14 900
POBLACION	289 573	245 030	201 602	43 428	13 289	361	30 893
PROMEDIO DE:							
CUARTOS POR VIVIENDA	3,66	3,82	4,02	2,81	3,65	1,40	2,33
PERSONAS POR CUARTO	1,24	1,20	1,12	1,80	0,99	2,24	2,07
HASTA 5 AÑOS							
VIVIENDAS	13 399	10 618	8 869	1 749	1 298	5	1 478
CUARTOS	45 949	38 540	34 355	4 185	4 899	5	2 505
POBLACION	62 993	50 687	42 009	8 678	5 227	30	7 049
PROMEDIO DE:							
CUARTOS POR VIVIENDA	3,43	3,63	3,87	2,39	3,77	1,00	1,70
PERSONAS POR CUARTO	1,37	1,32	1,22	2,07	1,07	6,00	2,81
DE 6 A 10 AÑOS							
VIVIENDAS	11 329	9 604	7 883	1 721	706	16	1 003
CUARTOS	40 629	35 807	30 925	4 882	2 588	21	2 213
POBLACION	54 229	46 681	37 603	9 078	2 383	47	5 118
PROMEDIO DE:							
CUARTOS POR VIVIENDA	3,59	3,73	3,92	2,84	3,67	1,31	2,21
PERSONAS POR CUARTO	1,34	1,30	1,22	1,86	0,92	2,24	2,31
DE 11 A 20 AÑOS							
VIVIENDAS	13 010	10 799	8 837	1 962	946	11	1 254
CUARTOS	47 598	40 927	35 153	5 774	3 497	17	3 157
POBLACION	59 784	50 378	40 511	9 867	3 090	22	6 294
PROMEDIO DE:							
CUARTOS POR VIVIENDA	3,66	3,79	3,98	2,94	3,70	1,55	2,52
PERSONAS POR CUARTO	1,26	1,23	1,15	1,71	0,88	1,29	1,99
DE 21 A 30 AÑOS							
VIVIENDAS	16 256	14 651	12 960	1 691	471	20	1 114
CUARTOS	64 046	59 350	54 373	4 977	1 618	25	3 053
POBLACION	70 159	62 894	54 481	8 413	1 645	60	5 560
PROMEDIO DE:							
CUARTOS POR VIVIENDA	3,94	4,05	4,20	2,94	3,44	1,25	2,74
PERSONAS POR CUARTO	1,10	1,06	1,00	1,69	1,02	2,40	1,82
DE 31 A 50 AÑOS							
VIVIENDAS	8 642	7 083	5 840	1 243	227	63	1 269
CUARTOS	31 227	27 057	23 484	3 573	745	93	3 332
POBLACION	37 339	30 792	24 459	6 333	859	202	5 486
PROMEDIO DE:							
CUARTOS POR VIVIENDA	3,61	3,82	4,02	2,87	3,28	1,48	2,63
PERSONAS POR CUARTO	1,20	1,14	1,04	1,77	1,15	2,17	1,65
MAS DE 50 AÑOS							
VIVIENDAS	1 149	839	596	243	21		289
CUARTOS	3 821	3 135	2 369	766	46		640
POBLACION	5 069	3 598	2 539	1 059	85		1 386
PROMEDIO DE:							
CUARTOS POR VIVIENDA	3,33	3,74	3,98	3,15	2,19		2,22
PERSONAS POR CUARTO	1,33	1,15	1,07	1,38	1,85		2,17

(7) COMPRENDE SAN JUAN Y LAS AREAS URBANAS CORRESPONDIENTES A LOS DEPARTAMENTOS DE RAWSON, RIVADAVIA, CHIMBAS, SANTA LUCIA Y POCITO INCLUIDAS EN EL AGLOMERADO.

VIVIENDAS PARTICULARES OCUPADAS, CANTIDAD DE CUARTOS Y POBLACION, SEGUN TIPO DE VIVIENDA.
CUADRO 23: ANTIGÜEDAD APROXIMADA DE LA CONSTRUCCION ORIGINAL.

ANTIGUEDAD DE LA CONSTRUCCION	TIPO DE VIVIENDA						
	TOTAL	CASA			DEPARTAMENTO	PIEZA DE INQUILINATO	RANCHO, PRECARIA Y OTRO
		TOTAL	'A'	'B'			
SALTA							
VIVIENDAS	53 613	42 770	34 431	8 339	4 016	1 424	5 403
CUARTOS	187 073	161 402	141 104	20 298	15 103	1 671	8 897
POBLACION	255 818	209 528	165 041	44 487	14 672	4 554	27 064
PROMEDIO DE:							
CUARTOS POR VIVIENDA	3,49	3,77	4,10	2,43	3,76	1,17	1,65
PERSONAS POR CUARTO	1,37	1,30	1,17	2,19	0,97	2,73	3,04
HASTA 5 AÑOS							
VIVIENDAS	13 646	9 574	7 036	2 538	1 201	349	2 522
CUARTOS	42 858	33 856	28 308	5 548	4 961	392	3 649
POBLACION	65 635	47 151	34 482	12 669	4 707	1 157	12 620
PROMEDIO DE:							
CUARTOS POR VIVIENDA	3,14	3,54	4,02	2,19	4,13	1,12	1,45
PERSONAS POR CUARTO	1,53	1,39	1,22	2,28	0,95	2,95	3,46
DE 6 A 10 AÑOS							
VIVIENDAS	12 790	10 171	7 842	2 329	1 022	413	1 184
CUARTOS	42 906	36 509	30 867	5 642	3 945	469	1 983
POBLACION	62 977	51 919	38 985	12 934	3 860	1 232	5 966
PROMEDIO DE:							
CUARTOS POR VIVIENDA	3,36	3,59	3,94	2,42	3,86	1,14	1,68
PERSONAS POR CUARTO	1,47	1,42	1,26	2,29	0,98	2,63	3,01
DE 11 A 20 AÑOS							
VIVIENDAS	12 324	10 025	7 856	2 169	973	324	1 002
CUARTOS	41 957	36 293	30 693	5 600	3 396	402	1 866
POBLACION	59 480	50 130	38 261	11 869	3 175	1 068	5 107
PROMEDIO DE:							
CUARTOS POR VIVIENDA	3,40	3,62	3,91	2,58	3,49	1,24	1,86
PERSONAS POR CUARTO	1,42	1,38	1,25	2,12	0,94	2,66	2,74
DE 21 A 30 AÑOS							
VIVIENDAS	8 935	7 698	6 789	909	467	233	537
CUARTOS	34 301	31 332	28 994	2 338	1 571	272	1 126
POBLACION	41 441	36 251	31 411	4 840	1 720	770	2 700
PROMEDIO DE:							
CUARTOS POR VIVIENDA	3,84	4,07	4,27	2,57	3,36	1,17	2,10
PERSONAS POR CUARTO	1,21	1,16	1,08	2,07	1,10	2,83	2,40
DE 31 A 50 AÑOS							
VIVIENDAS	4 358	3 886	3 588	298	289	59	124
CUARTOS	17 778	16 462	15 594	868	1 005	72	239
POBLACION	19 738	18 052	16 357	1 695	941	196	549
PROMEDIO DE:							
CUARTOS POR VIVIENDA	4,08	4,24	4,35	2,91	3,48	1,22	1,93
PERSONAS POR CUARTO	1,11	1,10	1,05	1,95	0,94	2,72	2,30
MAS DE 50 AÑOS							
VIVIENDAS	1 560	1 416	1 320	96	64	46	34
CUARTOS	7 273	6 950	6 648	302	225	64	34
POBLACION	6 547	6 025	5 545	480	269	131	122
PROMEDIO DE:							
CUARTOS POR VIVIENDA	4,66	4,91	5,04	3,15	3,52	1,39	1,00
PERSONAS POR CUARTO	0,90	0,87	0,83	1,59	1,20	2,05	3,59

VIVIENDAS PARTICULARES OCUPADAS, CANTIDAD DE CUARTOS Y POBLACION, SEGUN TIPO DE VIVIENDA.
CUADRO 23: ANTIGÜEDAD APROXIMADA DE LA CONSTRUCCION ORIGINAL.

ANTIGUEDAD DE LA CONSTRUCCION	TIPO DE VIVIENDA						
	TOTAL	CASA			DEPARTAMENTO	PIEZA DE INQUILINATO	RANCHO, PRECARIA Y OTRO
		TOTAL	'A'	'B'			
GRAN BAHIA BLANCA (8)							
VIVIENDAS	62 558	44 171	40 613	3 558	15 698	156	2 533
CUARTOS	189 259	142 573	135 021	7 552	42 670	173	3 843
POBLACION	219 754	162 041	146 482	15 559	46 450	447	10 816
PROMEDIO DE:							
CUARTOS POR VIVIENDA	3,03	3,23	3,33	2,12	2,72	1,11	1,52
PERSONAS POR CUARTO	1,16	1,14	1,09	2,06	1,09	2,58	2,81
HASTA 5 AÑOS							
VIVIENDAS	9 630	5 384	4 298	1 086	3 271	18	957
CUARTOS	26 946	16 000	13 823	2 177	9 675	25	1 246
POBLACION	36 088	21 800	16 930	4 870	10 164	75	4 049
PROMEDIO DE:							
CUARTOS POR VIVIENDA	2,80	2,97	3,22	2,01	2,96	1,39	1,30
PERSONAS POR CUARTO	1,34	1,36	1,23	2,24	1,05	3,00	3,25
DE 6 A 10 AÑOS							
VIVIENDAS	12 324	5 948	5 197	751	5 817	40	519
CUARTOS	34 675	17 952	16 336	1 616	15 897	40	786
POBLACION	44 335	24 637	21 312	3 325	17 248	102	2 348
PROMEDIO DE:							
CUARTOS POR VIVIENDA	2,81	3,02	3,14	2,15	2,73	1,00	1,51
PERSONAS POR CUARTO	1,28	1,37	1,31	2,06	1,09	2,55	2,99
DE 11 A 20 AÑOS							
VIVIENDAS	13 792	9 931	9 022	909	3 407		454
CUARTOS	41 758	31 566	29 499	2 067	9 367		825
POBLACION	50 139	38 608	34 346	4 262	9 481		2 050
PROMEDIO DE:							
CUARTOS POR VIVIENDA	3,03	3,18	3,27	2,27	2,75		1,82
PERSONAS POR CUARTO	1,20	1,22	1,16	2,06	1,01		2,49
DE 21 A 30 AÑOS							
VIVIENDAS	12 232	10 698	10 345	353	1 315		219
CUARTOS	39 203	35 465	34 767	698	3 344		394
POBLACION	41 217	36 319	34 809	1 510	3 785		1 113
PROMEDIO DE:							
CUARTOS POR VIVIENDA	3,21	3,32	3,36	1,98	2,54		1,80
PERSONAS POR CUARTO	1,05	1,02	1,00	2,16	1,13		2,83
DE 31 A 50 AÑOS							
VIVIENDAS	8 731	7 501	7 286	215	1 019		211
CUARTOS	28 377	25 763	25 310	453	2 354		260
POBLACION	29 015	25 431	24 566	865	3 012		572
PROMEDIO DE:							
CUARTOS POR VIVIENDA	3,25	3,44	3,47	2,11	2,31		1,23
PERSONAS POR CUARTO	1,02	0,99	0,97	1,91	1,28		2,20
MAS DE 50 AÑOS							
VIVIENDAS	5 849	4 709	4 465	244	869	98	173
CUARTOS	18 300	15 827	15 286	541	2 033	108	332
POBLACION	18 960	15 246	14 519	727	2 760	270	684
PROMEDIO DE:							
CUARTOS POR VIVIENDA	3,13	3,36	3,42	2,22	2,34	1,10	1,92
PERSONAS POR CUARTO	1,04	0,96	0,95	1,34	1,36	2,50	2,06

(8) INCLUYE INGENIERO WHITE.

VIVIENDAS PARTICULARES OCUPADAS, CANTIDAD DE CUARTOS Y POBLACION, SEGUN TIPO DE VIVIENDA.
CUADRO 23: ANTIGÜEDAD APROXIMADA DE LA CONSTRUCCION ORIGINAL.

ANTIGUEDAD DE LA CONSTRUCCION	TIPO DE VIVIENDA						
	TOTAL	CASA			DEPAR-TAMENTO	PIEZA DE INQUILINATO	RANCHO, PRECARIA Y OTRO
		TOTAL	'A'	'B'			
GRAN RESISTENCIA (9)							
VIVIENDAS	48 694	37 471	24 096	13 375	1 978	722	8 523
CUARTOS	139 422	119 593	88 523	31 070	6 495	854	12 480
POBLACION	214 638	166 617	104 253	62 364	6 490	1 831	39 700
PROMEDIO DE:							
CUARTOS POR VIVIENDA	2,86	3,19	3,67	2,32	3,28	1,18	1,46
PERSONAS POR CUARTO	1,54	1,39	1,18	2,01	1,00	2,14	3,18
HASTA 5 AÑOS							
VIVIENDAS	14 935	9 920	5 271	4 649	860	92	4 063
CUARTOS	36 454	28 080	18 625	9 455	2 887	130	5 357
POBLACION	67 176	45 418	24 350	21 068	2 695	288	18 775
PROMEDIO DE:							
CUARTOS POR VIVIENDA	2,44	2,83	3,53	2,03	3,36	1,41	1,32
PERSONAS POR CUARTO	1,84	1,62	1,31	2,23	0,93	2,22	3,51
DE 6 A 10 AÑOS							
VIVIENDAS	11 019	8 411	5 177	3 234	438	114	2 056
CUARTOS	30 020	25 523	17 640	7 883	1 385	126	2 986
POBLACION	50 637	39 161	22 836	16 325	1 521	219	9 736
PROMEDIO DE:							
CUARTOS POR VIVIENDA	2,72	3,03	3,41	2,44	3,16	1,11	1,45
PERSONAS POR CUARTO	1,69	1,53	1,30	2,07	1,10	1,74	3,26
DE 11 A 20 AÑOS							
VIVIENDAS	10 890	8 914	5 755	3 159	296	166	1 514
CUARTOS	33 234	29 396	21 457	7 939	1 026	210	2 602
POBLACION	49 617	40 580	25 040	15 540	980	282	7 775
PROMEDIO DE:							
CUARTOS POR VIVIENDA	3,05	3,30	3,73	2,51	3,47	1,27	1,72
PERSONAS POR CUARTO	1,49	1,38	1,17	1,96	0,96	1,34	2,99
DE 21 A 30 AÑOS							
VIVIENDAS	6 716	5 979	4 617	1 362	147	107	483
CUARTOS	22 890	21 481	17 953	3 528	440	138	831
POBLACION	27 454	24 793	18 968	5 825	434	294	1 933
PROMEDIO DE:							
CUARTOS POR VIVIENDA	3,41	3,59	3,89	2,59	2,99	1,29	1,72
PERSONAS POR CUARTO	1,20	1,15	1,06	1,65	0,99	2,13	2,33
DE 31 A 50 AÑOS							
VIVIENDAS	3 962	3 338	2 527	811	198	81	345
CUARTOS	13 099	11 809	9 918	1 891	647	81	562
POBLACION	15 140	13 020	9 958	3 062	726	207	1 187
PROMEDIO DE:							
CUARTOS POR VIVIENDA	3,31	3,54	3,93	2,33	3,27	1,00	1,63
PERSONAS POR CUARTO	1,16	1,10	1,00	1,62	1,12	2,56	2,11
MAS DE 50 AÑOS							
VIVIENDAS	1 172	909	749	160	39	162	62
CUARTOS	3 725	3 304	2 930	374	110	169	142
POBLACION	4 614	3 645	3 101	544	134	541	294
PROMEDIO DE:							
CUARTOS POR VIVIENDA	3,18	3,64	3,91	2,34	2,82	1,04	2,29
PERSONAS POR CUARTO	1,24	1,10	1,06	1,46	1,22	3,20	2,07

(9) INCLUYE FONTANA, BARRANQUERAS Y PUERTO VILELAS.

VIVIENDAS PARTICULARES OCUPADAS, CANTIDAD DE CUARTOS Y POBLACION, SEGUN TIPO DE VIVIENDA.

CUADRO 23: ANTIGÜEDAD APROXIMADA DE LA CONSTRUCCION ORIGINAL.

ANTIGUEDAD DE LA CONSTRUCCION	TIPO DE VIVIENDA						
	TOTAL	CASA			DEPARTAMENTO	PIEZA DE INQUILINATO	RANCHO, PRECARIA Y OTRO
		TOTAL	'A'	'B'			
CORRIENTES							
VIVIENDAS	37 646	28 198	17 357	10 841	2 547	863	6 038
CUARTOS	114 190	95 737	68 777	26 960	8 245	1 064	9 144
POBLACION	176 301	135 130	81 460	53 670	9 738	2 486	28 947
PROMEDIO DE:							
CUARTOS POR VIVIENDA	3,03	3,40	3,96	2,49	3,24	1,23	1,51
PERSONAS POR CUARTO	1,54	1,41	1,18	1,99	1,18	2,34	3,17
HASTA 5 AÑOS							
VIVIENDAS	8 726	5 387	2 412	2 975	956	286	2 097
CUARTOS	20 462	14 301	8 135	6 166	3 167	305	2 689
POBLACION	38 924	24 453	11 175	13 278	4 177	950	9 344
PROMEDIO DE:							
CUARTOS POR VIVIENDA	2,35	2,66	3,37	2,07	3,31	1,07	1,28
PERSONAS POR CUARTO	1,90	1,71	1,37	2,15	1,32	3,12	3,48
DE 6 A 10 AÑOS							
VIVIENDAS	8 339	6 322	3 585	2 737	454	204	1 359
CUARTOS	23 650	20 011	13 069	6 942	1 349	249	2 041
POBLACION	39 714	31 078	17 127	13 951	1 475	501	6 660
PROMEDIO DE:							
CUARTOS POR VIVIENDA	2,84	3,17	3,65	2,54	2,97	1,22	1,50
PERSONAS POR CUARTO	1,68	1,55	1,31	2,01	1,09	2,01	3,26
DE 11 A 20 AÑOS							
VIVIENDAS	8 961	6 587	3 683	2 904	748	190	1 436
CUARTOS	27 267	22 292	14 314	7 978	2 341	288	2 346
POBLACION	43 502	33 245	17 621	15 624	2 561	409	7 287
PROMEDIO DE:							
CUARTOS POR VIVIENDA	3,04	3,38	3,89	2,75	3,13	1,52	1,63
PERSONAS POR CUARTO	1,60	1,49	1,23	1,96	1,09	1,42	3,11
DE 21 A 30 AÑOS							
VIVIENDAS	6 132	5 019	3 618	1 401	216	80	817
CUARTOS	21 154	18 863	15 145	3 718	743	106	1 442
POBLACION	29 074	24 033	16 960	7 073	787	337	3 917
PROMEDIO DE:							
CUARTOS POR VIVIENDA	3,45	3,76	4,19	2,65	3,44	1,33	1,77
PERSONAS POR CUARTO	1,37	1,27	1,12	1,90	1,06	3,18	2,72
DE 31 A 50 AÑOS							
VIVIENDAS	3 194	2 824	2 263	561	108	22	240
CUARTOS	11 980	11 124	9 624	1 500	386	35	435
POBLACION	14 741	12 911	10 393	2 518	478	74	1 278
PROMEDIO DE:							
CUARTOS POR VIVIENDA	3,75	3,94	4,25	2,67	3,57	1,59	1,81
PERSONAS POR CUARTO	1,23	1,16	1,08	1,68	1,24	2,11	2,94
MAS DE 50 AÑOS							
VIVIENDAS	2 294	2 059	1 796	263	65	81	89
CUARTOS	9 677	9 146	8 490	656	259	81	191
POBLACION	10 346	9 410	8 184	1 226	260	215	461
PROMEDIO DE:							
CUARTOS POR VIVIENDA	4,22	4,44	4,73	2,49	3,99	1,00	2,15
PERSONAS POR CUARTO	1,07	1,03	0,96	1,87	1,00	2,65	2,41

VIVIENDAS PARTICULARES OCUPADAS, CANTIDAD DE CUARTOS Y POBLACION, SEGUN TIPO DE VIVIENDA.
CUADRO 23: ANTIGÜEDAD APROXIMADA DE LA CONSTRUCCION ORIGINAL.

ANTIGUEDAD DE LA CONSTRUCCION	TIPO DE VIVIENDA						
	TOTAL	CASA			DEPAR-TAMENTO	PIEZA DE INQUILINATO	RANCHO, PRECARIA Y OTRO
		TOTAL	'A'	'B'			
PARANA							
VIVIENDAS	39 039	32 041	28 148	3 893	3 199	86	3 713
CUARTOS	124 209	107 766	99 322	8 444	10 424	86	5 933
POBLACION	158 788	130 392	113 040	17 352	11 390	192	16 814
PROMEDIO DE:							
CUARTOS POR VIVIENDA	3,18	3,36	3,53	2,17	3,26	1,00	1,60
PERSONAS POR CUARTO	1,28	1,21	1,14	2,06	1,09	2,23	2,83
HASTA 5 AÑOS							
VIVIENDAS	7 307	5 036	3 740	1 296	1 077		1 194
CUARTOS	18 720	13 413	11 129	2 284	3 806		1 501
POBLACION	30 989	21 225	15 375	5 850	4 311		5 453
PROMEDIO DE:							
CUARTOS POR VIVIENDA	2,56	2,66	2,98	1,76	3,53		1,26
PERSONAS POR CUARTO	1,66	1,58	1,38	2,56	1,13		3,63
DE 6 A 10 AÑOS							
VIVIENDAS	7 119	5 472	4 708	764	707		940
CUARTOS	20 552	16 708	14 945	1 763	2 343		1 501
POBLACION	31 476	24 547	20 916	3 631	2 628		4 301
PROMEDIO DE:							
CUARTOS POR VIVIENDA	2,89	3,05	3,17	2,31	3,31		1,60
PERSONAS POR CUARTO	1,53	1,47	1,40	2,06	1,12		2,87
DE 11 A 20 AÑOS							
VIVIENDAS	7 843	6 330	5 546	784	676		837
CUARTOS	24 159	20 672	18 833	1 839	1 971		1 516
POBLACION	33 307	27 020	23 373	3 647	2 077		4 210
PROMEDIO DE:							
CUARTOS POR VIVIENDA	3,08	3,27	3,40	2,35	2,92		1,81
PERSONAS POR CUARTO	1,38	1,31	1,24	1,98	1,05		2,78
DE 21 A 30 AÑOS							
VIVIENDAS	7 847	7 136	6 598	538	382		329
CUARTOS	27 399	25 576	24 232	1 344	1 179		644
POBLACION	30 067	27 728	25 451	2 277	1 075		1 264
PROMEDIO DE:							
CUARTOS POR VIVIENDA	3,49	3,58	3,67	2,50	3,09		1,96
PERSONAS POR CUARTO	1,10	1,08	1,05	1,69	0,91		1,96
DE 31 A 50 AÑOS							
VIVIENDAS	5 468	4 921	4 642	279	246	37	264
CUARTOS	19 950	18 597	17 902	695	836	37	480
POBLACION	20 511	18 443	17 338	1 105	942	96	1 030
PROMEDIO DE:							
CUARTOS POR VIVIENDA	3,65	3,78	3,86	2,49	3,40	1,00	1,82
PERSONAS POR CUARTO	1,03	0,99	0,97	1,59	1,13	2,60	2,15
MAS DE 50 AÑOS							
VIVIENDAS	3 455	3 146	2 914	232	111	49	149
CUARTOS	13 429	12 800	12 281	519	289	49	291
POBLACION	12 438	11 429	10 587	842	357	96	556
PROMEDIO DE:							
CUARTOS POR VIVIENDA	3,89	4,07	4,21	2,24	2,60	1,00	1,95
PERSONAS POR CUARTO	0,93	0,89	0,86	1,62	1,24	1,96	1,91

VIVIENDAS PARTICULARES OCUPADAS, CANTIDAD DE CUARTOS Y POBLACION, SEGUN TIPO DE VIVIENDA.

CUADRO 23: ANTIGÜEDAD APROXIMADA DE LA CONSTRUCCION ORIGINAL.

ANTIGUEDAD DE LA CONSTRUCCION	TIPO DE VIVIENDA						
	TOTAL	CASA			DEPARTAMENTO	PIEZA DE INQUILINATO	RANCHO, PRECARIA Y OTRO
		TOTAL	'A'	'B'			
SANTIAGO DEL ESTERO							
VIVIENDAS	30 626	26 535	19 930	6 605	1 336	66	2 689
CUARTOS	105 912	96 799	80 384	16 415	4 969	89	4 055
POBLACION	146 153	128 429	95 061	33 368	5 013	232	12 479
PROMEDIO DE:							
CUARTOS POR VIVIENDA	3,46	3,65	4,03	2,49	3,72	1,35	1,51
PERSONAS POR CUARTO	1,38	1,33	1,18	2,03	1,01	2,61	3,08
HASTA 5 AÑOS							
VIVIENDAS	9 520	8 075	6 090	1 985	309		1 136
CUARTOS	27 480	24 854	20 546	4 308	1 143		1 483
POBLACION	45 433	39 383	29 845	9 538	1 091		4 959
PROMEDIO DE:							
CUARTOS POR VIVIENDA	2,89	3,08	3,37	2,17	3,70		1,31
PERSONAS POR CUARTO	1,65	1,59	1,45	2,21	0,96		3,34
DE 6 A 10 AÑOS							
VIVIENDAS	5 671	4 675	2 994	1 681	446		550
CUARTOS	18 549	15 938	11 784	4 154	1 740		871
POBLACION	28 214	23 739	14 710	9 029	1 841		2 634
PROMEDIO DE:							
CUARTOS POR VIVIENDA	3,27	3,41	3,94	2,47	3,90		1,58
PERSONAS POR CUARTO	1,52	1,49	1,25	2,17	1,06		3,02
DE 11 A 20 AÑOS							
VIVIENDAS	5 260	4 569	3 342	1 227	236		455
CUARTOS	19 150	17 591	14 235	3 356	799		760
POBLACION	25 842	22 745	16 137	6 608	832		2 265
PROMEDIO DE:							
CUARTOS POR VIVIENDA	3,64	3,85	4,26	2,74	3,39		1,67
PERSONAS POR CUARTO	1,35	1,29	1,13	1,97	1,04		2,98
DE 21 A 30 AÑOS							
VIVIENDAS	5 393	4 939	4 080	859	159	4	291
CUARTOS	21 802	20 637	18 171	2 466	651	4	510
POBLACION	25 352	23 340	18 952	4 388	574	12	1 426
PROMEDIO DE:							
CUARTOS POR VIVIENDA	4,04	4,18	4,45	2,87	4,09	1,00	1,75
PERSONAS POR CUARTO	1,16	1,13	1,04	1,78	0,88	3,00	2,80
DE 31 A 50 AÑOS							
VIVIENDAS	3 261	2 902	2 369	533	143	37	179
CUARTOS	13 021	12 162	10 820	1 342	511	45	303
POBLACION	14 671	13 216	10 750	2 466	475	135	845
PROMEDIO DE:							
CUARTOS POR VIVIENDA	3,99	4,19	4,57	2,52	3,57	1,22	1,69
PERSONAS POR CUARTO	1,13	1,09	0,99	1,84	0,93	3,00	2,79
MAS DE 50 AÑOS							
VIVIENDAS	1 521	1 375	1 055	320	43	25	78
CUARTOS	5 910	5 617	4 828	789	125	40	128
POBLACION	6 641	6 006	4 667	1 339	200	85	350
PROMEDIO DE:							
CUARTOS POR VIVIENDA	3,89	4,09	4,58	2,47	2,91	1,60	1,64
PERSONAS POR CUARTO	1,12	1,07	0,97	1,70	1,60	2,13	2,73

VIVIENDAS PARTICULARES OCUPADAS, CANTIDAD DE CUARTOS Y POBLACION, SEGUN TIPO DE VIVIENDA.
CUADRO 23: ANTIGÜEDAD APROXIMADA DE LA CONSTRUCCION ORIGINAL.

ANTIGUEDAD DE LA CONSTRUCCION	TIPO DE VIVIENDA						
	TOTAL	CASA			DEPARTAMENTO	PIEZA DE INQUILINATO	RANCHO, PRECARIA Y OTRO
		TOTAL	'A'	'B'			
POSADAS							
VIVIENDAS	33 031	26 259	12 295	13 964	1 155	1 013	4 604
CUARTOS	99 032	85 914	49 397	36 517	3 582	1 448	8 088
POBLACION	141 510	114 433	51 071	63 362	3 844	3 281	19 952
PROMEDIO DE:							
CUARTOS POR VIVIENDA	3,00	3,27	4,02	2,62	3,10	1,43	1,76
PERSONAS POR CUARTO	1,43	1,33	1,03	1,74	1,07	2,27	2,47
HASTA 5 AÑOS							
VIVIENDAS	9 521	7 055	2 672	4 383	241	172	2 053
CUARTOS	24 151	20 062	9 877	10 185	652	232	3 205
POBLACION	40 717	30 257	11 258	18 999	823	638	8 999
PROMEDIO DE:							
CUARTOS POR VIVIENDA	2,54	2,84	3,70	2,32	2,71	1,35	1,56
PERSONAS POR CUARTO	1,69	1,51	1,14	1,87	1,26	2,75	2,81
DE 6 A 10 AÑOS							
VIVIENDAS	8 276	6 424	2 556	3 868	258	244	1 350
CUARTOS	23 412	19 946	9 722	10 224	698	330	2 438
POBLACION	36 904	29 679	11 273	18 406	806	594	5 825
PROMEDIO DE:							
CUARTOS POR VIVIENDA	2,83	3,11	3,80	2,64	2,71	1,35	1,81
PERSONAS POR CUARTO	1,58	1,49	1,16	1,80	1,16	1,80	2,39
DE 11 A 20 AÑOS							
VIVIENDAS	7 949	6 616	3 001	3 615	351	258	724
CUARTOS	25 368	22 370	12 053	10 317	1 174	330	1 494
POBLACION	34 737	29 495	12 518	16 977	1 234	879	3 129
PROMEDIO DE:							
CUARTOS POR VIVIENDA	3,19	3,38	4,02	2,85	3,35	1,28	2,06
PERSONAS POR CUARTO	1,37	1,32	1,04	1,65	1,05	2,66	2,09
DE 21 A 30 AÑOS							
VIVIENDAS	4 347	3 784	2 367	1 417	102	161	300
CUARTOS	15 353	14 221	10 314	3 907	337	214	581
POBLACION	17 746	15 729	9 560	6 169	354	450	1 213
PROMEDIO DE:							
CUARTOS POR VIVIENDA	3,53	3,76	4,36	2,76	3,30	1,33	1,94
PERSONAS POR CUARTO	1,16	1,11	0,93	1,58	1,05	2,10	2,09
DE 31 A 50 AÑOS							
VIVIENDAS	2 329	1 802	1 268	534	188	178	161
CUARTOS	8 612	7 270	5 736	1 534	668	342	332
POBLACION	9 166	7 142	4 819	2 323	580	720	724
PROMEDIO DE:							
CUARTOS POR VIVIENDA	3,70	4,03	4,52	2,87	3,55	1,92	2,06
PERSONAS POR CUARTO	1,06	0,98	0,84	1,51	0,87	2,11	2,18
MAS DE 50 AÑOS							
VIVIENDAS	609	578	431	147	15		16
CUARTOS	2 136	2 045	1 695	350	53		38
POBLACION	2 240	2 131	1 643	488	47		62
PROMEDIO DE:							
CUARTOS POR VIVIENDA	3,51	3,54	3,93	2,38	3,53		2,38
PERSONAS POR CUARTO	1,05	1,04	0,97	1,39	0,89		1,63

VIVIENDAS PARTICULARES OCUPADAS, CANTIDAD DE CUARTOS Y POBLACION, SEGUN TIPO DE VIVIENDA.
CUADRO 23: ANTIGÜEDAD APROXIMADA DE LA CONSTRUCCION ORIGINAL.

ANTIGUEDAD DE LA CONSTRUCCION	TIPO DE VIVIENDA						
	TOTAL	CASA			DEPARTAMENTO	PIEZA DE INQUILINATO	RANCHO, PRECARIA Y OTRO
		TOTAL	'A'	'B'			
SAN SALVADOR DE JUJUY							
VIVIENDAS	25 502	17 899	13 580	4 319	1 630	1 247	4 726
CUARTOS	81 775	65 591	54 584	11 007	6 082	1 579	8 523
POBLACION	122 491	88 457	66 193	22 264	6 189	4 162	23 683
PROMEDIO DE:							
CUARTOS POR VIVIENDA	3,21	3,67	4,02	2,55	3,73	1,27	1,80
PERSONAS POR CUARTO	1,50	1,35	1,21	2,02	1,02	2,64	2,78
HASTA 5 AÑOS							
VIVIENDAS	6 934	4 614	3 069	1 545	404	187	1 729
CUARTOS	19 546	15 196	11 421	3 775	1 517	205	2 628
POBLACION	34 180	23 742	15 862	7 880	1 709	705	8 024
PROMEDIO DE:							
CUARTOS POR VIVIENDA	2,82	3,29	3,72	2,44	3,76	1,10	1,52
PERSONAS POR CUARTO	1,75	1,56	1,39	2,09	1,13	3,44	3,05
DE 6 A 10 AÑOS							
VIVIENDAS	6 428	4 234	3 098	1 136	420	507	1 267
CUARTOS	19 525	14 828	11 999	2 829	1 787	644	2 266
POBLACION	31 405	21 454	15 579	5 875	1 584	1 642	6 725
PROMEDIO DE:							
CUARTOS POR VIVIENDA	3,04	3,50	3,87	2,49	4,26	1,27	1,79
PERSONAS POR CUARTO	1,61	1,45	1,30	2,08	0,89	2,55	2,97
DE 11 A 20 AÑOS							
VIVIENDAS	6 362	4 726	3 568	1 158	388	272	976
CUARTOS	20 667	17 031	13 990	3 041	1 381	367	1 888
POBLACION	30 536	23 045	17 152	5 893	1 329	979	5 183
PROMEDIO DE:							
CUARTOS POR VIVIENDA	3,25	3,60	3,92	2,63	3,56	1,35	1,93
PERSONAS POR CUARTO	1,48	1,35	1,23	1,94	0,96	2,67	2,75
DE 21 A 30 AÑOS							
VIVIENDAS	3 129	2 289	1 941	348	213	147	480
CUARTOS	11 250	9 236	8 259	977	742	179	1 093
POBLACION	14 827	11 207	9 250	1 957	824	340	2 456
PROMEDIO DE:							
CUARTOS POR VIVIENDA	3,60	4,04	4,26	2,81	3,48	1,22	2,28
PERSONAS POR CUARTO	1,32	1,21	1,12	2,00	1,11	1,90	2,25
DE 31 A 50 AÑOS							
VIVIENDAS	1 725	1 292	1 164	128	140	78	215
CUARTOS	6 636	5 551	5 182	369	457	101	527
POBLACION	7 752	5 822	5 199	623	525	362	1 043
PROMEDIO DE:							
CUARTOS POR VIVIENDA	3,85	4,30	4,45	2,88	3,26	1,30	2,45
PERSONAS POR CUARTO	1,17	1,05	1,00	1,69	1,15	3,58	1,98
MAS DE 50 AÑOS							
VIVIENDAS	924	744	740	4	65	56	59
CUARTOS	4 151	3 749	3 733	16	198	83	121
POBLACION	3 791	3 187	3 151	36	218	134	252
PROMEDIO DE:							
CUARTOS POR VIVIENDA	4,49	5,04	5,05	4,00	3,05	1,48	2,05
PERSONAS POR CUARTO	0,91	0,85	0,84	2,25	1,10	1,61	2,08

VIVIENDAS PARTICULARES OCUPADAS, CANTIDAD DE CUARTOS Y POBLACION, SEGUN TIPO DE VIVIENDA.
CUADRO 23: ANTIGÜEDAD APROXIMADA DE LA CONSTRUCCION ORIGINAL.

ANTIGUEDAD DE LA CONSTRUCCION	TIPO DE VIVIENDA						
	TOTAL	CASA			DEPARTAMENTO	PIEZA DE INQUILINATO	RANCHO, PRECARIA Y OTRO
		TOTAL	'A'	'B'			
RIO CUARTO							
VIVIENDAS	28 930	25 706	20 968	4 738	1 794	135	1 295
CUARTOS	97 661	89 863	79 130	10 733	5 594	189	2 015
POBLACION	108 753	96 854	76 528	20 326	5 536	468	5 895
PROMEDIO DE:							
CUARTOS POR VIVIENDA	3,38	3,50	3,77	2,27	3,12	1,40	1,56
PERSONAS POR CUARTO	1,11	1,08	0,97	1,89	0,99	2,48	2,93
HASTA 5 AÑOS							
VIVIENDAS	4 592	3 829	2 692	1 137	448		315
CUARTOS	13 532	11 747	9 586	2 161	1 343		442
POBLACION	18 410	15 782	10 948	4 834	1 290		1 338
PROMEDIO DE:							
CUARTOS POR VIVIENDA	2,95	3,07	3,56	1,90	3,00		1,40
PERSONAS POR CUARTO	1,36	1,34	1,14	2,24	0,96		3,03
DE 6 A 10 AÑOS							
VIVIENDAS	4 852	4 174	3 220	954	513		165
CUARTOS	15 553	13 613	11 508	2 105	1 714		226
POBLACION	19 317	17 001	12 848	4 153	1 559		757
PROMEDIO DE:							
CUARTOS POR VIVIENDA	3,21	3,26	3,57	2,21	3,34		1,37
PERSONAS POR CUARTO	1,24	1,25	1,12	1,97	0,91		3,35
DE 11 A 20 AÑOS							
VIVIENDAS	5 631	4 906	3 919	987	510		215
CUARTOS	19 318	17 395	14 975	2 420	1 601		322
POBLACION	21 844	19 271	14 691	4 580	1 542		1 031
PROMEDIO DE:							
CUARTOS POR VIVIENDA	3,43	3,55	3,82	2,45	3,14		1,50
PERSONAS POR CUARTO	1,13	1,11	0,98	1,89	0,96		3,20
DE 21 A 30 AÑOS							
VIVIENDAS	7 482	7 018	6 242	776	177	27	260
CUARTOS	26 907	25 849	23 876	1 973	586	39	433
POBLACION	27 007	25 063	21 728	3 335	651	124	1 169
PROMEDIO DE:							
CUARTOS POR VIVIENDA	3,60	3,68	3,83	2,54	3,31	1,44	1,67
PERSONAS POR CUARTO	1,00	0,97	0,91	1,69	1,11	3,18	2,70
DE 31 A 50 AÑOS							
VIVIENDAS	4 691	4 319	3 672	647	87	23	262
CUARTOS	16 617	15 936	14 368	1 568	183	40	458
POBLACION	15 916	14 334	11 777	2 557	265	77	1 240
PROMEDIO DE:							
CUARTOS POR VIVIENDA	3,54	3,69	3,91	2,42	2,10	1,74	1,75
PERSONAS POR CUARTO	0,96	0,90	0,82	1,63	1,45	1,93	2,71
MAS DE 50 AÑOS							
VIVIENDAS	1 682	1 460	1 223	237	59	85	78
CUARTOS	5 734	5 323	4 817	506	167	110	134
POBLACION	6 259	5 403	4 536	867	229	267	360
PROMEDIO DE:							
CUARTOS POR VIVIENDA	3,41	3,65	3,94	2,14	2,83	1,29	1,72
PERSONAS POR CUARTO	1,09	1,02	0,94	1,71	1,37	2,43	2,69

VIVIENDAS PARTICULARES OCUPADAS, CANTIDAD DE CUARTOS Y POBLACION, SEGUN TIPO DE VIVIENDA.
CUADRO 23: ANTIGÜEDAD APROXIMADA DE LA CONSTRUCCION ORIGINAL.

ANTIGUEDAD DE LA CONSTRUCCION	TIPO DE VIVIENDA						
	TOTAL	CASA			DEPARTAMENTO	PIEZA DE INQUILINATO	RANCHO, PRECARIA Y OTRO
		TOTAL	'A'	'B'			
FORMOSA							
VIVIENDAS	19 181	14 399	8 874	5 525	489	256	4 037
CUARTOS	53 203	45 448	32 601	12 847	1 421	345	5 989
POBLACION	91 787	69 320	41 130	28 190	1 672	872	19 923
PROMEDIO DE:							
CUARTOS POR VIVIENDA	2,77	3,16	3,67	2,33	2,91	1,35	1,48
PERSONAS POR CUARTO	1,73	1,53	1,26	2,19	1,18	2,53	3,33
HASTA 5 AÑOS							
VIVIENDAS	6 750	4 272	2 079	2 193	131	37	2 310
CUARTOS	15 258	11 788	7 159	4 629	361	46	3 063
POBLACION	32 260	20 505	9 816	10 689	431	131	11 193
PROMEDIO DE:							
CUARTOS POR VIVIENDA	2,26	2,76	3,44	2,11	2,76	1,24	1,33
PERSONAS POR CUARTO	2,11	1,74	1,37	2,31	1,19	2,85	3,65
DE 6 A 10 AÑOS							
VIVIENDAS	4 582	3 677	2 140	1 537	98	46	761
CUARTOS	13 149	11 559	7 888	3 671	287	61	1 242
POBLACION	23 000	18 656	10 493	8 163	299	148	3 897
PROMEDIO DE:							
CUARTOS POR VIVIENDA	2,87	3,14	3,69	2,39	2,93	1,33	1,63
PERSONAS POR CUARTO	1,75	1,61	1,33	2,22	1,04	2,43	3,14
DE 11 A 20 AÑOS							
VIVIENDAS	4 022	3 352	2 188	1 164	112	60	498
CUARTOS	12 376	11 034	8 125	2 909	333	82	927
POBLACION	19 464	16 215	10 114	6 101	399	206	2 644
PROMEDIO DE:							
CUARTOS POR VIVIENDA	3,08	3,29	3,71	2,50	2,97	1,37	1,86
PERSONAS POR CUARTO	1,57	1,47	1,25	2,10	1,20	2,51	2,85
DE 21 A 30 AÑOS							
VIVIENDAS	2 129	1 723	1 314	409	59	41	306
CUARTOS	6 870	6 133	5 067	1 066	194	62	481
POBLACION	9 938	8 165	6 027	2 138	227	146	1 400
PROMEDIO DE:							
CUARTOS POR VIVIENDA	3,23	3,56	3,86	2,61	3,29	1,51	1,57
PERSONAS POR CUARTO	1,45	1,33	1,19	2,01	1,17	2,36	2,91
DE 31 A 50 AÑOS							
VIVIENDAS	1 373	1 104	916	188	76	65	128
CUARTOS	4 512	4 001	3 521	480	215	82	214
POBLACION	5 813	4 709	3 759	950	260	213	631
PROMEDIO DE:							
CUARTOS POR VIVIENDA	3,29	3,62	3,84	2,55	2,83	1,26	1,67
PERSONAS POR CUARTO	1,29	1,18	1,07	1,98	1,21	2,60	2,95
MAS DE 50 AÑOS							
VIVIENDAS	325	271	237	34	13	7	34
CUARTOS	1 038	933	841	92	31	12	62
POBLACION	1 312	1 070	921	149	56	28	158
PROMEDIO DE:							
CUARTOS POR VIVIENDA	3,19	3,44	3,55	2,71	2,39	1,71	1,82
PERSONAS POR CUARTO	1,26	1,15	1,10	1,62	1,81	2,33	2,55

VIVIENDAS PARTICULARES OCUPADAS, CANTIDAD DE CUARTOS Y POBLACION, SEGUN TIPO DE VIVIENDA.
CUADRO 23: ANTIGÜEDAD APROXIMADA DE LA CONSTRUCCION ORIGINAL.

ANTIGUEDAD DE LA CONSTRUCCION	TIPO DE VIVIENDA						
	TOTAL	CASA			DEPARTAMENTO	PIEZA DE INQUILINATO	RANCHO, PRECARIA Y OTRO
		TOTAL	'A'	'B'			
NEUQUEN							
VIVIENDAS	20 890	15 239	12 269	2 970	3 172	989	1 490
CUARTOS	58 100	46 451	41 122	5 329	8 573	1 138	1 938
POBLACION	87 668	67 826	54 018	13 808	10 927	2 767	6 148
PROMEDIO DE:							
CUARTOS POR VIVIENDA	2,78	3,05	3,35	1,79	2,70	1,15	1,30
PERSONAS POR CUARTO	1,51	1,46	1,31	2,59	1,28	2,43	3,17
HASTA 5 AÑOS							
VIVIENDAS	8 198	5 531	3 861	1 670	1 574	176	917
CUARTOS	21 646	15 505	12 823	2 682	4 801	195	1 145
POBLACION	34 570	24 162	16 512	7 650	5 979	505	3 924
PROMEDIO DE:							
CUARTOS POR VIVIENDA	2,64	2,80	3,32	1,61	3,05	1,11	1,25
PERSONAS POR CUARTO	1,60	1,56	1,29	2,85	1,25	2,59	3,43
DE 6 A 10 AÑOS							
VIVIENDAS	5 946	4 625	3 987	638	818	271	232
CUARTOS	17 020	14 456	13 207	1 249	1 943	307	314
POBLACION	26 734	22 547	19 451	3 096	2 457	771	959
PROMEDIO DE:							
CUARTOS POR VIVIENDA	2,86	3,13	3,31	1,96	2,38	1,13	1,35
PERSONAS POR CUARTO	1,57	1,56	1,47	2,48	1,27	2,51	3,05
DE 11 A 20 AÑOS							
VIVIENDAS	3 730	2 695	2 293	402	501	332	202
CUARTOS	10 347	8 492	7 655	837	1 187	383	285
POBLACION	15 142	11 902	9 995	1 907	1 607	911	722
PROMEDIO DE:							
CUARTOS POR VIVIENDA	2,77	3,15	3,34	2,08	2,37	1,15	1,41
PERSONAS POR CUARTO	1,46	1,40	1,31	2,28	1,35	2,38	2,53
DE 21 A 30 AÑOS							
VIVIENDAS	1 755	1 427	1 273	154	147	110	71
CUARTOS	5 365	4 788	4 448	340	347	130	100
POBLACION	6 680	5 556	4 884	672	496	316	312
PROMEDIO DE:							
CUARTOS POR VIVIENDA	3,06	3,36	3,49	2,21	2,36	1,18	1,41
PERSONAS POR CUARTO	1,25	1,16	1,10	1,98	1,43	2,43	3,12
DE 31 A 50 AÑOS							
VIVIENDAS	1 040	794	710	84	115	71	60
CUARTOS	3 112	2 697	2 522	175	249	88	78
POBLACION	3 814	3 066	2 674	392	337	196	215
PROMEDIO DE:							
CUARTOS POR VIVIENDA	2,99	3,40	3,55	2,08	2,17	1,24	1,30
PERSONAS POR CUARTO	1,23	1,14	1,06	2,24	1,35	2,23	2,76
MAS DE 50 AÑOS							
VIVIENDAS	221	167	145	22	17	29	8
CUARTOS	610	513	467	46	46	35	16
POBLACION	728	593	502	91	51	68	16
PROMEDIO DE:							
CUARTOS POR VIVIENDA	2,76	3,07	3,22	2,09	2,71	1,21	2,00
PERSONAS POR CUARTO	1,19	1,16	1,08	1,98	1,11	1,94	1,00

VIVIENDAS PARTICULARES OCUPADAS, CANTIDAD DE CUARTOS Y POBLACION, SEGUN TIPO DE VIVIENDA.

CUADRO 23: ANTIGÜEDAD APROXIMADA DE LA CONSTRUCCION ORIGINAL.

ANTIGUEDAD DE LA CONSTRUCCION	TIPO DE VIVIENDA						
	TOTAL	CASA			DEPAR-TAMENTO	PIEZA DE INQUILINATO	RANCHO, PRECARIA Y OTRO
		TOTAL	'A'	'B'			
GRAN SAN FERNANDO DEL VALLE DE CATAMARCA (10)							
VIVIENDAS	17 121	15 251	11 820	3 431	356	121	1 393
CUARTOS	62 243	58 446	49 709	8 737	1 043	149	2 605
POBLACION	86 450	76 960	57 855	19 105	1 221	502	7 767
PROMEDIO DE :							
CUARTOS POR VIVIENDA	3,64	3,83	4,21	2,55	2,93	1,23	1,87
PERSONAS POR CUARTO	1,39	1,32	1,16	2,19	1,17	3,37	2,98
HASTA 5 AÑOS							
VIVIENDAS	3 799	3 363	2 272	1 091	40	5	391
CUARTOS	11 511	10 832	8 526	2 306	125	5	549
POBLACION	18 601	16 513	10 887	5 626	147	14	1 927
PROMEDIO DE:							
CUARTOS POR VIVIENDA	3,03	3,22	3,75	2,11	3,13	1,00	1,40
PERSONAS POR CUARTO	1,62	1,52	1,28	2,44	1,18	2,80	3,51
DE 6 A 10 AÑOS							
VIVIENDAS	3 201	2 858	2 182	676	106	8	229
CUARTOS	11 145	10 418	8 693	1 725	309	10	408
POBLACION	16 660	15 027	11 018	4 009	363	31	1 239
PROMEDIO DE:							
CUARTOS POR VIVIENDA	3,48	3,65	3,98	2,55	2,92	1,25	1,78
PERSONAS POR CUARTO	1,50	1,44	1,27	2,32	1,18	3,10	3,04
DE 11 A 20 AÑOS							
VIVIENDAS	2 793	2 488	1 918	570	60	7	238
CUARTOS	10 194	9 536	7 962	1 574	187	9	462
POBLACION	14 912	13 233	9 907	3 326	234	33	1 412
PROMEDIO DE:							
CUARTOS POR VIVIENDA	3,65	3,83	4,15	2,76	3,12	1,29	1,94
PERSONAS POR CUARTO	1,46	1,39	1,24	2,11	1,25	3,67	3,06
DE 21 A 30 AÑOS							
VIVIENDAS	3 363	3 092	2 612	480	42	31	198
CUARTOS	13 869	13 296	11 901	1 395	103	33	437
POBLACION	17 398	15 778	12 926	2 852	168	149	1 303
PROMEDIO DE:							
CUARTOS POR VIVIENDA	4,12	4,30	4,56	2,91	2,45	1,07	2,21
PERSONAS POR CUARTO	1,25	1,19	1,09	2,04	1,63	4,52	2,98
DE 31 A 50 AÑOS							
VIVIENDAS	2 292	1 971	1 616	355	94	35	192
CUARTOS	8 951	8 195	7 159	1 036	272	46	438
POBLACION	11 323	9 735	7 679	2 056	259	171	1 158
PROMEDIO DE:							
CUARTOS POR VIVIENDA	3,91	4,16	4,43	2,92	2,89	1,31	2,28
PERSONAS POR CUARTO	1,27	1,19	1,07	1,99	0,95	3,72	2,64
MAS DE 50 AÑOS							
VIVIENDAS	1 673	1 479	1 220	259	14	35	145
CUARTOS	6 573	6 169	5 468	701	47	46	311
POBLACION	7 556	6 674	5 438	1 236	50	104	728
PROMEDIO DE:							
CUARTOS POR VIVIENDA	3,93	4,17	4,48	2,71	3,36	1,31	2,15
PERSONAS POR CUARTO	1,15	1,08	1000	1,76	1,06	2,26	2,34

(10) COMPRENDE SAN FERNANDO DEL VALLE DE CATAMARCA Y EL AREA URBANA CORRESPONDIENTE AL DEPARTAMENTO VALLE VIEJO INCLUIDA EN EL AGLOMERADO.

VIVIENDAS PARTICULARES OCUPADAS, CANTIDAD DE CUARTOS Y POBLACION, SEGUN TIPO DE VIVIENDA.
CUADRO 23: ANTIGÜEDAD APROXIMADA DE LA CONSTRUCCION ORIGINAL.

ANTIGUEDAD DE LA CONSTRUCCION	TIPO DE VIVIENDA						
	TOTAL	CASA			DEPARTAMENTO	PIEZA DE INQUILINATO	RANCHO, PRECARIA Y OTRO
		TOTAL	'A'	'B'			
SAN LUIS							
VIVIENDAS	15 658	14 136	12 310	1 826	651	208	663
CUARTOS	57 034	53 614	49 219	4 395	1 940	272	1 208
POBLACION	68 884	62 411	52 859	9 552	2 289	782	3 402
PROMEDIO DE:							
CUARTOS POR VIVIENDA	3,64	3,79	4,00	2,41	2,98	1,31	1,82
PERSONAS POR CUARTO	1,21	1,16	1,07	2,17	1,18	2,88	2,82
HASTA 5 AÑOS							
VIVIENDAS	3 402	3 112	2 714	398	81	12	197
CUARTOS	11 273	10 784	10 032	752	185	13	291
POBLACION	15 162	13 891	11 980	1 911	239	49	983
PROMEDIO DE:							
CUARTOS POR VIVIENDA	3,31	3,47	3,70	1,89	2,28	1,08	1,48
PERSONAS POR CUARTO	1,35	1,29	1,19	2,54	1,29	3,77	3,38
DE 6 A 10 AÑOS							
VIVIENDAS	2 795	2 566	2 137	429	102	6	121
CUARTOS	9 386	8 889	7 892	997	291	7	199
POBLACION	12 639	11 638	9 458	2 180	338	21	642
PROMEDIO DE:							
CUARTOS POR VIVIENDA	3,36	3,46	3,69	2,32	2,85	1,17	1,65
PERSONAS POR CUARTO	1,35	1,31	1,20	2,19	1,16	3,00	3,23
DE 11 A 20 AÑOS							
VIVIENDAS	3 142	2 767	2 363	404	216	35	124
CUARTOS	11 398	10 454	9 412	1 042	658	49	237
POBLACION	14 081	12 480	10 209	2 271	766	155	680
PROMEDIO DE:							
CUARTOS POR VIVIENDA	3,63	3,78	3,98	2,58	3,05	1,40	1,91
PERSONAS POR CUARTO	1,24	1,19	1,09	2,18	1,16	3,16	2,87
DE 21 A 30 AÑOS							
VIVIENDAS	3 486	3 217	2 911	306	139	45	85
CUARTOS	14 006	13 295	12 435	860	463	60	188
POBLACION	15 184	14 034	12 291	1 743	521	160	469
PROMEDIO DE:							
CUARTOS POR VIVIENDA	4,02	4,13	4,27	2,81	3,33	1,33	2,21
PERSONAS POR CUARTO	1,08	1,06	0,99	2,03	1,13	2,67	2,50
DE 31 A 50 AÑOS							
VIVIENDAS	1 724	1 498	1 333	165	84	57	85
CUARTOS	6 724	6 180	5 737	443	278	71	195
POBLACION	7 292	6 380	5 500	880	319	192	401
PROMEDIO DE:							
CUARTOS POR VIVIENDA	3,90	4,13	4,30	2,69	3,31	1,25	2,29
PERSONAS POR CUARTO	1,08	1,03	0,96	1,99	1,15	2,70	2,06
MAS DE 50 AÑOS							
VIVIENDAS	1 109	976	852	124	29	53	51
CUARTOS	4 247	4 012	3 711	301	65	72	98
POBLACION	4 526	3 988	3 421	567	106	205	227
PROMEDIO DE:							
CUARTOS POR VIVIENDA	3,83	4,11	4,36	2,43	2,24	1,36	1,92
PERSONAS POR CUARTO	1,07	0,99	0,92	1,88	1,63	2,85	2,32

VIVIENDAS PARTICULARES OCUPADAS, CANTIDAD DE CUARTOS Y POBLACION, SEGUN TIPO DE VIVIENDA.
CUADRO 23: ANTIGÜEDAD APROXIMADA DE LA CONSTRUCCION ORIGINAL.

ANTIGUEDAD DE LA CONSTRUCCION	TIPO DE VIVIENDA						
	TOTAL	CASA			DEPARTAMENTO	PIEZA DE INQUILINATO	RANCHO, PRECARIA Y OTRO
		TOTAL	'A'	'B'			
LA RIOJA							
VIVIENDAS	13 786	12 665	10 274	2 391	306	33	782
CUARTOS	48 565	46 327	40 509	5 818	912	41	1 285
POBLACION	65 517	60 657	47 713	12 944	1 034	84	3 742
PROMEDIO DE:							
CUARTOS POR VIVIENDA	3,52	3,66	3,94	2,43	2,98	1,24	1,64
PERSONAS POR CUARTO	1,35	1,31	1,18	2,23	1,13	2,05	2,91
HASTA 5 AÑOS							
VIVIENDAS	4 116	3 780	2 959	821	36	6	294
CUARTOS	13 663	13 148	11 413	1 735	93	7	415
POBLACION	19 873	18 315	13 915	4 400	104	14	1 440
PROMEDIO DE:							
CUARTOS POR VIVIENDA	3,32	3,48	3,86	2,11	2,58	1,17	1,41
PERSONAS POR CUARTO	1,46	1,39	1,22	2,54	1,12	2,00	3,47
DE 6 A 10 AÑOS							
VIVIENDAS	2 861	2 599	1 971	628	74	6	182
CUARTOS	9 370	8 816	7 246	1 570	248	7	299
POBLACION	14 368	13 269	9 826	3 443	257	13	829
PROMEDIO DE:							
CUARTOS POR VIVIENDA	3,28	3,39	3,68	2,50	3,35	1,17	1,64
PERSONAS POR CUARTO	1,53	1,51	1,36	2,19	1,04	1,86	2,77
DE 11 A 20 AÑOS							
VIVIENDAS	2 426	2 184	1 802	382	119	12	111
CUARTOS	8 647	8 098	7 078	1 020	343	15	191
POBLACION	11 769	10 771	8 549	2 222	414	25	559
PROMEDIO DE:							
CUARTOS POR VIVIENDA	3,56	3,71	3,93	2,67	2,88	1,25	1,72
PERSONAS POR CUARTO	1,36	1,33	1,21	2,18	1,21	1,67	2,93
DE 21 A 30 AÑOS							
VIVIENDAS	2 406	2 268	1 966	302	43	3	92
CUARTOS	9 290	8 956	8 150	806	138	5	191
POBLACION	10 897	10 325	8 683	1 642	149	14	409
PROMEDIO DE:							
CUARTOS POR VIVIENDA	3,86	3,95	4,15	2,67	3,21	1,67	2,08
PERSONAS POR CUARTO	1,17	1,15	1,07	2,04	1,08	2,80	2,14
DE 31 A 50 AÑOS							
VIVIENDAS	1 374	1 278	1 099	179	27	4	65
CUARTOS	5 259	5 052	4 567	485	76	5	126
POBLACION	6 089	5 687	4 830	857	87	13	302
PROMEDIO DE:							
CUARTOS POR VIVIENDA	3,83	3,95	4,16	2,71	2,82	1,25	1,94
PERSONAS POR CUARTO	1,16	1,13	1,06	1,77	1,15	2,60	2,40
MAS DE 50 AÑOS							
VIVIENDAS	603	556	477	79	7	2	38
CUARTOS	2 336	2 257	2 055	202	14	2	63
POBLACION	2 521	2 290	1 910	380	23	5	203
PROMEDIO DE:							
CUARTOS POR VIVIENDA	3,87	4,06	4,31	2,56	2,00	1,00	1,66
PERSONAS POR CUARTO	1,08	1,02	0,93	1,88	1,64	2,50	3,22

VIVIENDAS PARTICULARES OCUPADAS, CANTIDAD DE CUARTOS Y POBLACION, SEGUN TIPO DE VIVIENDA.
CUADRO 23: ANTIGÜEDAD APROXIMADA DE LA CONSTRUCCION ORIGINAL.

ANTIGUEDAD DE LA CONSTRUCCION	TIPO DE VIVIENDA						
	TOTAL	CASA			DEPARTAMENTO	PIEZA DE INQUILINATO	RANCHO, PRECARIA Y OTRO
		TOTAL	'A'	'B'			
SANTA ROSA							
VIVIENDAS	13 347	12 181	10 641	1 540	595	106	465
CUARTOS	46 510	43 708	40 546	3 162	1 932	125	745
POBLACION	49 930	45 914	39 394	6 520	1 650	284	2 082
PROMEDIO DE:							
CUARTOS POR VIVIENDA	3,49	3,59	3,81	2,05	3,25	1,18	1,60
PERSONAS POR CUARTO	1,07	1,05	0,97	2,06	0,85	2,27	2,80
HASTA 5 AÑOS							
VIVIENDAS	3 093	2 742	2 292	450	146	16	189
CUARTOS	9 617	8 836	8 053	783	497	17	267
POBLACION	12 582	11 260	9 335	1 925	410	42	870
PROMEDIO DE:							
CUARTOS POR VIVIENDA	3,11	3,22	3,51	1,74	3,40	1,06	1,41
PERSONAS POR CUARTO	1,31	1,27	1,16	2,46	0,83	2,47	3,26
DE 6 A 10 AÑOS							
VIVIENDAS	2 619	2 431	2 107	324	88	15	85
CUARTOS	8 928	8 479	7 849	630	294	20	135
POBLACION	10 246	9 517	8 048	1 469	246	44	439
PROMEDIO DE:							
CUARTOS POR VIVIENDA	3,41	3,49	3,73	1,94	3,34	1,33	1,59
PERSONAS POR CUARTO	1,15	1,12	1,03	2,33	0,84	2,20	3,25
DE 11 A 20 AÑOS							
VIVIENDAS	3 626	3 176	2 791	385	311	27	112
CUARTOS	12 819	11 588	10 763	825	996	35	200
POBLACION	13 893	12 451	10 740	1 711	846	85	511
PROMEDIO DE:							
CUARTOS POR VIVIENDA	3,54	3,65	3,86	2,14	3,20	1,30	1,79
PERSONAS POR CUARTO	1,08	1,07	1,00	2,07	0,85	2,43	2,56
DE 21 A 30 AÑOS							
VIVIENDAS	2 339	2 248	2 059	189	25	26	40
CUARTOS	8 781	8 606	8 147	459	75	28	72
POBLACION	7 676	7 394	6 698	696	84	59	139
PROMEDIO DE:							
CUARTOS POR VIVIENDA	3,75	3,83	3,96	2,43	3,00	1,08	1,80
PERSONAS POR CUARTO	0,87	0,86	0,82	1,52	1,12	2,11	1,93
DE 31 A 50 AÑOS							
VIVIENDAS	1 211	1 159	1 016	143	13	15	24
CUARTOS	4 651	4 556	4 209	347	35	18	42
POBLACION	4 045	3 897	3 360	537	32	37	79
PROMEDIO DE:							
CUARTOS POR VIVIENDA	3,84	3,93	4,14	2,43	2,69	1,20	1,75
PERSONAS POR CUARTO	0,87	0,86	0,80	1,55	0,91	2,06	1,88
MAS DE 50 AÑOS							
VIVIENDAS	459	425	376	49	12	7	15
CUARTOS	1 714	1 643	1 525	118	35	7	29
POBLACION	1 488	1 395	1 213	182	32	17	44
PROMEDIO DE:							
CUARTOS POR VIVIENDA	3,73	3,87	4,06	2,41	2,92	1,00	1,93
PERSONAS POR CUARTO	0,87	0,85	0,80	1,54	0,91	2,43	1,52

VIVIENDAS PARTICULARES OCUPADAS, CANTIDAD DE CUARTOS Y POBLACION, SEGUN TIPO DE VIVIENDA.
CUADRO 23: ANTIGÜEDAD APROXIMADA DE LA CONSTRUCCION ORIGINAL.

ANTIGUEDAD DE LA CONSTRUCCION	TIPO DE VIVIENDA						
	TOTAL	CASA			DEPARTAMENTO	PIEZA DE INQUILINATO	RANCHO, PRECARIA Y OTRO
		TOTAL	'A'	'B'			
RIO GALLEGOS							
VIVIENDAS	10 039	7 806	6 022	1 784	813	174	1 246
CUARTOS	30 598	25 617	21 423	4 194	2 470	213	2 298
POBLACION	40 414	32 296	25 012	7 284	2 854	476	4 788
PROMEDIO DE:							
CUARTOS POR VIVIENDA	3,05	3,28	3,56	2,35	3,04	1,22	1,84
PERSONAS POR CUARTO	1,32	1,26	1,17	1,74	1,16	2,24	2,08
HASTA 5 AÑOS							
VIVIENDAS	2 799	1 847	1 396	451	417	19	516
CUARTOS	8 087	5 789	4 790	999	1 350	23	925
POBLACION	11 687	8 079	6 273	1 806	1 582	47	1 979
PROMEDIO DE:							
CUARTOS POR VIVIENDA	2,89	3,13	3,43	2,22	3,24	1,21	1,79
PERSONAS POR CUARTO	1,45	1,40	1,31	1,81	1,17	2,04	2,14
DE 6 A 10 AÑOS							
VIVIENDAS	2 764	2 172	1 633	539	230	43	319
CUARTOS	8 432	7 058	5 805	1 253	712	59	603
POBLACION	11 403	9 216	6 956	2 260	793	132	1 262
PROMEDIO DE:							
CUARTOS POR VIVIENDA	3,05	3,25	3,56	2,33	3,10	1,37	1,89
PERSONAS POR CUARTO	1,35	1,31	1,20	1,80	1,11	2,24	2,09
DE 11 A 20 AÑOS							
VIVIENDAS	2 870	2 416	1 876	540	100	54	300
CUARTOS	8 949	8 068	6 730	1 338	262	66	553
POBLACION	11 396	9 818	7 556	2 262	286	134	1 158
PROMEDIO DE:							
CUARTOS POR VIVIENDA	3,12	3,34	3,59	2,48	2,62	1,22	1,84
PERSONAS POR CUARTO	1,27	1,22	1,12	1,69	1,09	2,03	2,09
DE 21 A 30 AÑOS							
VIVIENDAS	923	796	633	163	41	28	58
CUARTOS	2 889	2 655	2 269	386	91	31	112
POBLACION	3 367	2 971	2 369	602	127	70	199
PROMEDIO DE:							
CUARTOS POR VIVIENDA	3,13	3,34	3,59	2,37	2,22	1,11	1,93
PERSONAS POR CUARTO	1,17	1,12	1,04	1,56	1,40	2,26	1,78
DE 31 A 50 AÑOS							
VIVIENDAS	477	408	346	62	17	21	31
CUARTOS	1 530	1 412	I 268	144	35	22	61
POBLACION	1 842	1 602	1 341	261	49	66	125
PROMEDIO DE:							
CUARTOS POR VIVIENDA	3,21	3,46	3,67	2,32	2,06	1,05	1,97
PERSONAS POR CUARTO	1,20	1,14	1,06	1,81	1,40	3,00	2,05
MAS DE 50 AÑOS							
VIVIENDAS	206	167	138	29	8	9	22
CUARTOS	711	635	561	74	20	12	44
POBLACION	719	610	517	93	17	27	65
PROMEDIO DE:							
CUARTOS POR VIVIENDA	3,45	3,80	4,07	2,55	2,50	1,33	2,00
PERSONAS POR CUARTO	1,01	0,96	0,92	1,26	0,85	2,25	1,48

VIVIENDAS PARTICULARES OCUPADAS, CANTIDAD DE CUARTOS Y POBLACION, SEGUN TIPO DE VIVIENDA.
CUADRO 23: ANTIGÜEDAD APROXIMADA DE LA CONSTRUCCION ORIGINAL.

ANTIGUEDAD DE LA CONSTRUCCION	TIPO DE VIVIENDA						
	TOTAL	CASA			DEPAR-TAMENTO	PIEZA DE INQUILINATO	RANCHO, PRECARIA Y OTRO
		TOTAL	'A'	'B'			
VIEDMA							
VIVIENDAS	5 921	4 954	4 122	832	412	172	383
CUARTOS	17 491	15 931	14 331	1 600	872	192	496
POBLACION	23 853	20 618	16 867	3 751	1 241	441	1 553
PROMEDIO DE:							
CUARTOS POR VIVIENDA	2,95	3,22	3,48	1,92	2,12	1,12	1,30
PERSONAS POR CUARTO	1,36	1,29	1,18	2,34	1,42	2,30	3,13
HASTA 5 AÑOS							
VIVIENDAS	1 974	1 612	1 206	406	91	37	234
CUARTOS	5 275	4 740	4 002	738	202	42	291
POBLACION	8 249	6 887	5 044	1 843	261	109	992
PROMEDIO DE:							
CUARTOS POR VIVIENDA	2,67	2,94	3,32	1,82	2,22	1,14	1,24
PERSONAS POR CUARTO	1,56	1,45	1,26	2,50	1,29	2,60	3,41
DE 6 A 10 AÑOS							
VIVIENDAS	1 693	1 449	1 224	225	109	48	87
CUARTOS	5 058	4 681	4 232	449	212	54	111
POBLACION	7 210	6 381	5 335	1 046	322	135	372
PROMEDIO DE:							
CUARTOS POR VIVIENDA	2,99	3,23	3,46	2,00	1,95	1,13	1,28
PERSONAS POR CUARTO	1,43	1,36	1,26	2,33	1,52	2,50	3,35
DE 11 A 20 AÑOS							
VIVIENDAS	1 194	1 011	880	131	100	46	37
CUARTOS	3 706	3 381	3 114	267	224	51	50
POBLACION	4 719	4 206	3 609	597	314	96	103
PROMEDIO DE:							
CUARTOS POR VIVIENDA	3,10	3,34	3,54	2,04	2,24	1,11	1,35
PERSONAS POR CUARTO	1,27	1,24	1,16	2,24	1,40	1,88	2,06
DE 21 A 30 AÑOS							
VIVIENDAS	426	390	362	28	22	6	8
CUARTOS	1 430	1 375	1 318	57	33	8	14
POBLACION	1 465	1 353	1 247	106	73	16	23
PROMEDIO DE:							
CUARTOS POR VIVIENDA	3,36	3,53	3,64	2,04	1,50	1,33	1,75
PERSONAS POR CUARTO	1,02	0,98	0,95	1,86	2,21	2,00	1,64
DE 31 A 50 AÑOS							
VIVIENDAS	301	229	210	19	61	6	5
CUARTOS	1 003	841	797	44	147	7	8
POBLACION	1 075	853	784	69	186	14	22
PROMEDIO DE:							
CUARTOS POR VIVIENDA	3,33	3,67	3,80	2,32	2,41	1,17	1,60
PERSONAS POR CUARTO	1,07	1,01	0,98	1,57	1,27	2,00	2,75
MAS DE 50 AÑOS							
VIVIENDAS	333	263	240	23	29	29	12
CUARTOS	1 019	913	868	45	54	30	22
POBLACION	1 135	938	848	90	85	71	41
PROMEDIO DE:							
CUARTOS POR VIVIENDA	3,06	3,47	3,62	1,96	1,86	1,03	1,83
PERSONAS POR CUARTO	1,11	1,03	0,98	2,00	1,57	2,37	1,86

VIVIENDAS PARTICULARES OCUPADAS, CANTIDAD DE CUARTOS Y POBLACION, SEGUN TIPO DE VIVIENDA.
CUADRO 23: ANTIGÜEDAD APROXIMADA DE LA CONSTRUCCION ORIGINAL.

ANTIGUEDAD DE LA CONSTRUCCION	TIPO DE VIVIENDA						
	TOTAL	CASA			DEPAR-TAMENTO	PIEZA DE INQUILINATO	RANCHO, PRECARIA Y OTRO
		TOTAL	'A'	'B'			
RAWSON							
VIVIENDAS	2 930	2 273	1 862	411	354	82	221
CUARTOS	8 566	7 134	6 321	813	1 011	97	324
POBLACION	12 441	9 766	7 912	1 854	1 544	246	885
PROMEDIO DE:							
CUARTOS POR VIVIENDA	2,92	3,14	3,40	1,98	2,86	1,18	1,47
PERSONAS POR CUARTO	1,45	1,37	1,25	2,28	1,53	2,54	2,73
HASTA 5 AÑOS							
VIVIENDAS	739	455	371	84	233	9	42
CUARTOS	2 310	1 461	1 295	166	781	10	58
POBLACION	3 411	2 041	1 695	346	1 156	29	185
PROMEDIO DE:							
CUARTOS POR VIVIENDA	3,13	3,21	3,49	1,98	3,35	1,11	1,38
PERSONAS POR CUARTO	1,48	1,40	1,31	2,08	1,48	2,90	3,19
DE 6 A 10 AÑOS							
VIVIENDAS	937	806	664	142	45	20	66
CUARTOS	2 740	2 551	2 267	284	76	25	88
POBLACION	4 138	3 659	3 011	648	148	68	263
PROMEDIO DE:							
CUARTOS POR VIVIENDA	2,92	3,17	3,41	2,00	1,69	1,25	1,33
PERSONAS POR CUARTO	1,51	1,43	1,33	2,28	1,95	2,72	2,99
DE 11 A 20 AÑOS							
VIVIENDAS	819	685	559	126	29	25	80
CUARTOS	2 356	2 149	1 897	252	57	29	121
POBLACION	3 404	2 920	2 305	615	91	77	316
PROMEDIO DE:							
CUARTOS POR VIVIENDA	2,88	3,14	3,39	2,00	1,97	1,16	1,51
PERSONAS POR CUARTO	1,45	1,36	1,22	2,44	1,60	2,66	2,61
DE 21 A 30 AÑOS							
VIVIENDAS	171	137	108	29	19	5	10
CUARTOS	459	405	346	59	33	6	15
POBLACION	599	485	359	126	67	15	32
PROMEDIO DE:							
CUARTOS POR VIVIENDA	2,68	2,96	3,20	2,03	1,74	1,20	1,50
PERSONAS POR CUARTO	1,31	1,20	1,04	2,14	2,03	2,50	2,13
DE 31 A 50 AÑOS							
VIVIENDAS	121	80	71	9	15	17	9
CUARTOS	352	277	262	15	32	20	23
POBLACION	434	311	262	49	44	44	35
PROMEDIO DE:							
CUARTOS POR VIVIENDA	2,91	3,46	3,69	1,67	2,13	1,18	2,56
PERSONAS POR CUARTO	1,23	1,12	1,00	3,27	1,38	2,20	1,52
MAS DE 50 AÑOS							
VIVIENDAS	143	110	89	21	13	6	14
CUARTOS	349	291	254	37	32	7	19
POBLACION	455	350	280	70	38	13	54
PROMEDIO DE:							
CUARTOS POR VIVIENDA	2,44	2,65	2,85	1,76	2,46	1,17	1,36
PERSONAS POR CUARTO	1,30	1,20	1,10	1,89	1,19	1,86	2,84

VIVIENDAS PARTICULARES OCUPADAS, CANTIDAD DE CUARTOS Y POBLACION, SEGUN TIPO DE VIVIENDA.
CUADRO 23: ANTIGÜEDAD APROXIMADA DE LA CONSTRUCCION ORIGINAL.

ANTIGUEDAD DE LA CONSTRUCCION	TIPO DE VIVIENDA						
	TOTAL	CASA			DEPAR-TAMENTO	PIEZA DE INQUILINATO	RANCHO, PRECARIA Y OTRO
		TOTAL	'A'	'B'			
USHUAIA							
VIVIENDAS	2 294	1 820	1 432	388	144	51	279
CUARTOS	6 788	5 817	4 897	920	427	65	479
POBLACION	9 173	7 519	5 940	1 579	581	159	914
PROMEDIO DE:							
CUARTOS POR VIVIENDA	2,96	3,20	3,42	2,37	2,97	1,28	1,72
PERSONAS POR CUARTO	1,35	1,29	1,21	1,72	1,36	2,45	1,91
HASTA 5 AÑOS							
VIVIENDAS	840	585	358	227	70	7	178
CUARTOS	2 329	1 788	1 263	525	239	8	294
POBLACION	3 170	2 286	1 404	882	314	17	553
PROMEDIO DE:							
CUARTOS POR VIVIENDA	2,77	3,06	3,53	2,31	3,41	1,14	1,65
PERSONAS POR CUARTO	1,36	1,28	1,11	1,68	1,31	2,13	1,88
DE 6 A 10 AÑOS							
VIVIENDAS	481	354	283	71	55	13	59
CUARTOS	1 440	1 188	1 016	172	133	13	106
POBLACION	2 002	1 551	1 254	297	198	30	223
PROMEDIO DE:							
CUARTOS POR VIVIENDA	2,99	3,36	3,59	2,42	2,42	1,00	1,80
PERSONAS POR CUARTO	1,39	1,31	1,23	1,73	1,49	2,31	2,10
DE 11 A 20 AÑOS							
VIVIENDAS	372	334	291	43	10	7	21
CUARTOS	1 204	1 130	1 021	109	33	10	31
POBLACION	1 576	1 439	1 234	205	33	36	68
PROMEDIO DE:							
CUARTOS POR VIVIENDA	3,24	3,38	3,51	2,54	3,30	1,43	1,48
PERSONAS POR CUARTO	1,31	1,27	1,21	1,88	1,00	3,60	2,19
DE 21 A 30 AÑOS							
VIVIENDAS	219	205	186	19	2	3	9
CUARTOS	626	596	556	40	5	6	19
POBLACION	915	862	787	75	8	13	32
PROMEDIO DE:							
CUARTOS POR VIVIENDA	2,86	2,91	2,99	2,11	2,50	2,00	2,11
PERSONAS POR CUARTO	1,46	1,45	1,42	1,88	1,60	2,17	1,68
DE 31 A 50 AÑOS							
VIVIENDAS	288	258	241	17	5	18	7
CUARTOS	860	805	762	43	13	23	19
POBLACION	1 163	1 073	1 012	61	18	52	20
PROMEDIO DE:							
CUARTOS POR VIVIENDA	2,99	3,12	3,16	2,53	2,60	1,28	2,71
PERSONAS POR CUARTO	1,35	1,33	1,33	1,42	1,39	2,26	1,05
MAS DE 50 AÑOS							
VIVIENDAS	94	84	73	11	2	3	5
CUARTOS	329	310	279	31	4	5	10
POBLACION	347	308	249	59	10	11	18
PROMEDIO DE:							
CUARTOS POR VIVIENDA	3,50	3,69	3,82	2,82	2,00	1,67	2,00
PERSONAS POR CUARTO	1,06	0,99	0,89	1,90	2,50	2,20	1,80

VIVIENDAS PARTICULARES OCUPADAS, SEGUN TIPO DE VIVIENDA.
CUADRO 24: PROCEDENCIA Y SISTEMA DE ABASTECIMIENTO DEL AGUA.

PROCEDENCIA DEL AGUA	TIPO DE VIVIENDA						
	TOTAL	CASA			DEPARTAMENTO	PIEZA DE INQUILINATO	RANCHO, PRECARIA Y OTRO
		TOTAL	'A'	'B'			
GRAN BUENOS AIRES (1)							
VIVIENDAS	2 719 745	1 512 875	1 296 958	215 917	941 702	34 989	230 179
POBLACION	9 778 554	5 830 927	4 867 336	963 591	2 816 547	99 099	1 031 981
AGUA CORRIENTE DE RED							
VIVIENDAS	1 787 754	807 063	773 628	33 435	883 177	31 797	65 717
POBLACION	5 976 203	2 974 988	2 831 674	143 314	2 618 002	91 060	292 153
PERFORACION							
VIVIENDAS	764 090	611 220	465 513	145 707	46 058	1 258	105 554
POBLACION	3 124 613	2 477 930	1 814 366	663 564	157 326	3 380	485 977
POZO							
VIVIENDAS	97 823	69 155	49 093	20 062	6 582	308	21 778
POBLACION	405 077	280 416	190 500	89 916	23 603	807	100 251
OTRA PROCEDENCIA							
VIVIENDAS	70 078	25 437	8 724	16 713	5 885	1 626	37 130
POBLACION	272 661	97 593	30 796	66 797	17 616	3 852	153 600
PROVISION POR CAÑERIA DENTRO DE LA VIVIENDA							
VIVIENDAS	2 286 859	1 303 063	1 296 958	6 105	934 826	30 762	18 208
POBLACION	7 851 453	4 891 558	4 867 336	24 222	2 792 176	87 736	79 983
PROVISION FUERA DE LA VIVIENDA							
CANILLA DENTRO DEL TERRENO							
VIVIENDAS	241 659	136 873		136 873	6 876	2 809	95 101
POBLACION	1 079 945	618 853		618 853	24 371	7 724	428 997
CANILLA FUERA DEL TERRENO							
VIVIENDAS	74 214	21 834		21 834		522	51 858
POBLACION	334 238	97 247		97 247		1 475	235 516
OTRO SISTEMA DE ABASTECIMIENTO							
VIVIENDAS	117 013	51 105		51 105		896	65 012
POBLACION	512 918	223 269		223 269		2 164	287 485

(1) COMPRENDE CAPITAL FEDERAL Y LAS AREAS URBANAS PERTENECIENTES A LOS 19 PARTIDOS TRADICIONALMENTE CONSIDERADOS EN EL GRAN BUENOS AIRES, LAS AREAS URBANAS DE LOS PARTIDOS DE : ESCOBAR, GENERAL RODRIGUEZ, MARCOS PAZ, PILAR, SAN VICENTE Y PEQUEÑOS SECTORES URBANOS DEL PARTIDO DE LA PLATA (RUTA SOL) Y DEL PARTIDO DE CAÑUELAS (MAXIMO PAZ, BARRIO LA TORRE Y BELGRANO) INCLUIDAS EN EL AGLOMERADO.

VIVIENDAS PARTICULARES OCUPADAS, SEGUN TIPO DE VIVIENDA.
CUADRO 24: PROCEDENCIA Y SISTEMA DE ABASTECIMIENTO DEL AGUA.

PROCEDENCIA DEL AGUA	TIPO DE VIVIENDA						
	TOTAL	CASA			DEPAR-TAMENTO	PIEZA DE INQUILINATO	RANCHO, PRECARIA Y OTRO
		TOTAL	'A'	'B'			
GRAN CORDOBA (2)							
VIVIENDAS	234 380	185 769	166 993	18 776	34 664	1 954	11 993
POBLACION	958 745	790 076	695 819	94 257	105 788	5 401	57 480
AGUA CORRIENTE DE RED							
VIVIENDAS	210 969	166 618	152 684	13 934	33 584	1 930	8 837
POBLACION	856 894	705 929	635 407	70 522	102 324	5 324	43 317
PERFORACION							
VIVIENDAS	9 269	8 559	7 840	719	496		214
POBLACION	39 311	36 563	33 049	3 514	1 736		1 012
POZO							
VIVIENDAS	5 626	4 863	3 583	1 280	237	5	521
POBLACION	25 396	22 139	15 481	6 658	701	15	2 541
OTRA PROCEDENCIA							
VIVIENDAS	8 516	5 729	2 886	2 843	347	19	2 421
POBLACION	37 144	25 445	11 882	13 563	1 027	62	10 610
PROVISION POR CAÑERIA DENTRO DE LA VIVIENDA							
VIVIENDAS	204 038	168 322	166 993	1 329	33 728	1 366	622
POBLACION	810 345	702 290	695 819	6 471	102 191	3 416	2 448
PROVISION FUERA DE LA VIVIENDA							
CANILLA DENTRO DEL TERRENO							
VIVIENDAS	17 100	11 436		11 436	936	481	4 247
POBLACION	84 471	58 619		58 619	3 597	1 659	20 596
CANILLA FUERA DEL TERRENO							
VIVIENDAS	6 624	2 332		2 332		49	4 243
POBLACION	33 323	11 499		11 499		188	21 636
OTRO SISTEMA DE ABASTECIMIENTO							
VIVIENDAS	6 618	3 679		3 679		58	2 881
POBLACION	30 606	17 668		17 668		138	12 800

(2) COMPRENDE CORDOBA Y EL AREA URBANA CORRESPONDIENTE AL DEPARTAMENTO COLON INCLUIDA EN EL AGLOMERADO.

VIVIENDAS PARTICULARES OCUPADAS, SEGUN TIPO DE VIVIENDA.
CUADRO 24: PROCEDENCIA Y SISTEMA DE ABASTECIMIENTO DEL AGUA.

PROCEDENCIA DEL AGUA	TIPO DE VIVIENDA						
	TOTAL	CASA			DEPARTAMENTO	PIEZA DE INQUILINATO	RANCHO, PRECARIA Y OTRO
		TOTAL	'A'	'B'			
GRAN ROSARIO (3)							
VIVIENDAS	263 844	172 969	160 022	12 947	64 811	1 690	24 374
POBLACION	943 922	634 405	578 693	55 712	194 436	3 806	111 275
AGUA CORRIENTE DE RED							
VIVIENDAS	232 734	149 853	143 392	6 461	63 891	1 580	17 410
POBLACION	818 059	543 596	516 343	27 253	191 032	3 506	79 925
PERFORACION							
VIVIENDAS	19 862	16 681	13 029	3 652	536		2 645
POBLACION	80 421	65 620	48 937	16 683	1 933		12 868
POZO							
VIVIENDAS	6 237	4 328	2 672	1 656	135	8	1 766
POBLACION	26 189	17 598	10 269	7 329	484	16	8 091
OTRA PROCEDENCIA							
VIVIENDAS	5 011	2 107	929	1 178	249	102	2 553
POBLACION	19 253	7 591	3 144	4 447	987	284	10 391
PROVISION POR CAÑERIA DENTRO DE LA VIVIENDA							
VIVIENDAS	230 069	161 524	160 022	1 502	64 109	1 466	2 970
POBLACION	792 617	584 579	578 693	5 886	191 538	3 207	13 293
PROVISION FUERA DE LA VIVIENDA							
CANILLA DENTRO DEL TERRENO							
VIVIENDAS	19 845	7 213		7 213	702	117	11 813
POBLACION	90 494	31 673		31 673	2 898	243	55 680
CANILLA FUERA DEL TERRENO							
VIVIENDAS	6 109	1 183		1 183		99	4 827
POBLACION	26 621	4 973		4 973		348	21 300
OTRO SISTEMA DE ABASTECIMIENTO							
VIVIENDAS	7 821	3 049		3 049		8	4 764
POBLACION	34 190	13 180		13 180		8	21 002

(3) COMPRENDE EL AREA URBANA CORRESPONDIENTE A LOS DEPARTAMENTOS DE ROSARIO Y SAN LORENZO INCLUIDA EN EL AGLOMERADO.

VIVIENDAS PARTICULARES OCUPADAS, SEGUN TIPO DE VIVIENDA.
CUADRO 24: PROCEDENCIA Y SISTEMA DE ABASTECIMIENTO DEL AGUA.

PROCEDENCIA DEL AGUA	TIPO DE VIVIENDA						
	TOTAL	CASA			DEPARTAMENTO	PIEZA DE INQUILINATO	RANCHO, PRECARIA Y OTRO
		TOTAL	'A'	'B'			
GRAN MENDOZA (4)							
VIVIENDAS	140 891	110 932	104 103	6 829	23 039	904	6 016
POBLACION	595 917	482 254	447 246	35 008	80 157	3 347	30 159
AGUA CORRIENTE DE RED							
VIVIENDAS	131 298	103 860	98 562	5 298	22 424	833	4 181
POBLACION	551 888	449 708	422 551	27 157	77 921	3 036	21 223
PERFORACION							
VIVIENDAS	4 227	3 657	3 367	290	336	16	218
POBLACION	19 226	16 651	15 038	1 613	1 324	60	1 191
POZO							
VIVIENDAS	1 506	1 279	1 025	254	97	2	128
POBLACION	7 387	6 322	4 935	1 387	363	6	696
OTRA PROCEDENCIA							
VIVIENDAS	3 860	2 136	1 149	987	182	53	1 489
POBLACION	17 416	9 573	4 722	4 851	549	245	7 049
PROVISION POR CAÑERIA DENTRO DE LA VIVIENDA							
VIVIENDAS	128 595	105 034	104 103	931	21 825	534	1 202
POBLACION	535 226	452 188	447 246	4 942	75 350	1 816	5 872
PROVISION FUERA DE LA VIVIENDA							
CANILLA DENTRO DEL TERRENO							
VIVIENDAS	7 293	3 899		3 899	1 214	299	1 881
POBLACION	35 548	19 973		19 973	4 807	1 226	9 542
CANILLA FUERA DEL TERRENO							
VIVIENDAS	2 279	906		906		10	1 363
POBLACION	11 960	4 656		4 656		30	7 274
OTRO SISTEMA DE ABASTECIMIENTO							
VIVIENDAS	2 724	1 093		1 093		61	1 570
POBLACION	13 183	5 437		5 437		275	7 471

(4) COMPRENDE MENDOZA Y LAS AREAS URBANAS CORRESPONDIENTES A LOS DEPARTAMENTOS DE GODOY CRUZ, GUAYMALLEN, LAS HERAS, MAIPU Y LUJAN DE CUYO INCLUIDAS EN EL AGLOMERADO.

VIVIENDAS PARTICULARES OCUPADAS, SEGUN TIPO DE VIVIENDA.
CUADRO 24: PROCEDENCIA Y SISTEMA DE ABASTECIMIENTO DEL AGUA.

PROCEDENCIA DEL AGUA	TIPO DE VIVIENDA						
	TOTAL	CASA			DEPARTAMENTO	PIEZA DE INQUILINATO	RANCHO, PRECARIA Y OTRO
		TOTAL	'A'	'B'			
GRAN LA PLATA (5)							
VIVIENDAS	156 553	113 282	105 508	7 774	31 759	632	10 880
POBLACION	549 552	411 247	378 328	32 919	89 960	1 639	46 706
AGUA CORRIENTE DE RED							
VIVIENDAS	123 894	88 393	86 038	2 355	31 140	612	3 749
POBLACION	420 360	315 313	305 299	10 014	87 909	1 566	15 572
PERFORACION							
VIVIENDAS	24 472	20 037	16 311	3 726	493		3 942
POBLACION	96 924	77 641	61 323	16 318	1 630		17 653
POZO							
VIVIENDAS	4 793	3 511	2 506	1 005	20		1 262
POBLACION	20 377	13 965	9 809	4 156	60		6 352
OTRA PROCEDENCIA							
VIVIENDAS	3 394	1 341	653	688	106	20	1 927
POBLACION	11 891	4 328	1 897	2 431	361	73	7 129
PROVISION POR CAÑERIA DENTRO DE LA VIVIENDA							
VIVIENDAS	138 816	105 893	105 508	385	31 543	300	1 080
POBLACION	474 152	380 185	378 328	1 857	89 020	715	4 232
PROVISION FUERA DE LA VIVIENDA							
CANILLA DENTRO DEL TERRENO							
VIVIENDAS	9 415	4 309		4 309	216	299	4 591
POBLACION	40 068	18 291		18 291	940	834	20 003
CANILLA FUERA DEL TERRENO							
VIVIENDAS	2 227	847		847		13	1 367
POBLACION	9 082	3 516		3 516		17	5 549
OTRO SISTEMA DE ABASTECIMIENTO							
VIVIENDAS	6 095	2 233		2 233		20	3 842
POBLACION	26 250	9 255		9 255		73	16 922

(5) COMPRENDE LA PLATA Y LAS AREAS URBANAS CORRESPONDIENTES A LOS PARTIDOS DE BERISSO Y ENSENADA INCLUIDAS EN EL AGLOMERADO.

VIVIENDAS PARTICULARES OCUPADAS, SEGUN TIPO DE VIVIENDA.
CUADRO 24: PROCEDENCIA Y SISTEMA DE ABASTECIMIENTO DEL AGUA.

PROCEDENCIA DEL AGUA	TIPO DE VIVIENDA						
	TOTAL	CASA			DEPAR-TAMENTO	PIEZA DE INQUILINATO	RANCHO, PRECARIA Y OTRO
		TOTAL	'A'	'B'			
GRAN SAN MIGUEL DE TUCUMAN (6)							
VIVIENDAS	101 211	76 972	56 614	20 358	9 167	674	14 398
POBLACION	487 325	380 238	275 037	105 201	34 179	2 092	70 816
AGUA CORRIENTE DE RED							
VIVIENDAS	89 739	70 409	54 227	16 182	9 016	578	9 736
POBLACION	433 569	349 625	264 522	85 103	33 651	1 677	48 616
PERFORACION							
VIVIENDAS	3 194	2 128	761	1 367	13	67	986
POBLACION	15 345	10 254	3 271	6 983	39	309	4 743
POZO							
VIVIENDAS	3 014	1 837	722	1 115	10	10	1 157
POBLACION	15 009	9 038	3 541	5 497	40	50	5 881
OTRA PROCEDENCIA							
VIVIENDAS	5 264	2 598	904	1 694	128	19	2 519
POBLACION	23 402	11 321	3 703	7 618	449	56	11 576
PROVISION POR CAÑERIA DENTRO DE LA VIVIENDA							
VIVIENDAS	68 220	58 062	56 614	1 448	9 017	342	799
POBLACION	320 901	282 549	275 037	7 512	33 550	942	3 860
PROVISION FUERA DE LA VIVIENDA							
CANILLA DENTRO DEL TERRENO							
VIVIENDAS	17 228	12 372		12 372	150	236	4 470
POBLACION	89 319	65 614		65 614	629	735	22 341
CANILLA FUERA DEL TERRENO							
VIVIENDAS	8 514	3 119		3 119		67	5 328
POBLACION	43 141	16 083		16 083		309	26 749
OTRO SISTEMA DE ABASTECIMIENTO							
VIVIENDAS	7 249	3 419		3 419		29	3 801
POBLACION	33 964	15 992		15 992		106	17 866

(6) COMPRENDE SAN MIGUEL DE TUCUMAN Y LAS AREAS URBANAS CORRESPONDIENTES A LOS DEPARTAMENTOS DE CRUZ ALTA, YERBA BUENA, TAFI VIEJO Y LULES INCLUIDAS EN EL AGLOMERADO.

VIVIENDAS PARTICULARES OCUPADAS, SEGUN TIPO DE VIVIENDA.
CUADRO 24: PROCEDENCIA Y SISTEMA DE ABASTECIMIENTO DEL AGUA.

PROCEDENCIA DEL AGUA	TIPO DE VIVIENDA						
	TOTAL	CASA			DEPAR-TAMENTO	PIEZA DE INQUILINATO	RANCHO, PRECARIA Y OTRO
		TOTAL	'A'	'B'			
MAR DEL PLATA							
VIVIENDAS	117 837	70 849	64 826	6 023	38 472	631	7 885
POBLACION	405 072	260 489	235 348	25 141	110 018	1 622	32 943
AGUA CORRIENTE DE RED							
VIVIENDAS	76 927	40 126	39 234	892	34 978	328	1 495
POBLACION	247 777	142 106	138 456	3 650	99 012	815	5 844
PERFORACION							
VIVIENDAS	28 238	22 444	18 991	3 453	2 431	150	3 213
POBLACION	108 038	85 862	71 660	14 202	7 493	376	14 307
POZO							
VIVIENDAS	9 908	7 385	6 109	1 276	624	58	1 841
POBLACION	39 376	29 349	23 638	5 711	2 181	208	7 638
OTRA PROCEDENCIA							
VIVIENDAS	2 764	894	492	402	439	95	1 336
POBLACION	9 881	3 172	1 594	1 578	1 332	223	5 154
PROVISION POR CAÑERIA DENTRO DE LA VIVIENDA							
VIVIENDAS	104 344	64 994	64 826	168	38 024	447	879
POBLACION	349 072	235 922	235 348	574	108 498	1 170	3 482
PROVISION FUERA DE LA VIVIENDA							
CANILLA DENTRO DEL TERRENO							
VIVIENDAS	7 171	3 592		3 592	448	107	3 024
POBLACION	29 768	15 051		15 051	1 520	253	12 944
CANILLA FUERA DEL TERRENO							
VIVIENDAS	1 987	596		596		11	1 380
POBLACION	8 092	2 474		2 474		17	5 601
OTRO SISTEMA DE ABASTECIMIENTO							
VIVIENDAS	4 335	1 667		1 667		66	2 602
POBLACION	18 140	7 042		7 042		182	10 916

VIVIENDAS PARTICULARES OCUPADAS, SEGUN TIPO DE VIVIENDA.
CUADRO 24: PROCEDENCIA Y SISTEMA DE ABASTECIMIENTO DEL AGUA.

PROCEDENCIA DEL AGUA	TIPO DE VIVIENDA						
	TOTAL	CASA			DEPAR-TAMENTO	PIEZA DE INQUILINATO	RANCHO, PRECARIA Y OTRO
		TOTAL	'A'	'B'			
SANTA FE							
VIVIENDAS	74 933	57 790	50 196	7 594	9 778	30	7 335
POBLACION	284 999	220 880	186 650	34 230	30 829	57	33 233
AGUA CORRIENTE DE RED							
VIVIENDAS	59 581	46 639	43 537	3 102	9 239	30	3 673
POBLACION	218 388	172 685	158 898	13 787	28 874	57	16 772
PERFORACION							
VIVIENDAS	11 606	9 135	5 857	3 278	522		1 949
POBLACION	50 798	39 523	24 294	15 229	1 917		9 358
POZO							
VIVIENDAS	1 513	1 065	533	532	4		444
POBLACION	6 685	4 717	2 329	2 388	8		1 960
OTRA PROCEDENCIA							
VIVIENDAS	2 233	951	269	682	13		1 269
POBLACION	9 128	3 955	1 129	2 826	30		5 143
PROVISION POR CAÑERIA DENTRO DE LA VIVIENDA							
VIVIENDAS	60 546	50 564	50 196	368	9 620	30	332
POBLACION	219 934	188 294	186 650	1 644	30 200	57	1 383
PROVISION FUERA DE LA VIVIENDA CANILLA DENTRO DEL TERRENO							
VIVIENDAS	4 827	3 153		3 153	158		1 516
POBLACION	21 790	14 321		14 321	629		6 840
CANILLA FUERA DEL TERRENO							
VIVIENDAS	5 012	1 885		1 885			3 127
POBLACION	22 997	8 433		8 433			14 564
OTRO SISTEMA DE ABASTECIMIENTO							
VIVIENDAS	4 548	2 188		2 188			2 360
POBLACION	20 278	9 832		9 832			10 446

VIVIENDAS PARTICULARES OCUPADAS, SEGUN TIPO DE VIVIENDA.
CUADRO 24: PROCEDENCIA Y SISTEMA DE ABASTECIMIENTO DEL AGUA.

PROCEDENCIA DEL AGUA	TIPO DE VIVIENDA						
	TOTAL	CASA			DEPAR-TAMENTO	PIEZA DE INQUILINATO	RANCHO, PRECARIA Y OTRO
		TOTAL	'A'	'B'			
GRAN SAN JUAN (7)							
VIVIENDAS	63 785	53 594	44 985	8 609	3 669	115	6 407
POBLACION	289 573	245 030	201 602	43 428	13 289	361	30 893
AGUA CORRIENTE DE RED							
VIVIENDAS	59 242	50 561	44 040	6 521	3 622	110	4 949
POBLACION	267 628	230 640	197 673	32 967	13 137	331	23 520
PERFORACION							
VIVIENDAS	43	37	28	9			6
POBLACION	261	237	169	68			24
POZO							
VIVIENDAS	627	597	183	414			30
POBLACION	3 284	3 068	905	2 163			216
OTRA PROCEDENCIA							
VIVIENDAS	3 873	2 399	734	1 665	47	5	1 422
POBLACION	18 400	11 085	2 855	8 230	152	30	7 133
PROVISION POR CAÑERIA DENTRO DE LA VIVIENDA							
VIVIENDAS	51 707	46 373	44 985	1 388	3 565	44	1 725
POBLACION	229 578	208 709	201 602	7 107	12 755	129	7 985
PROVISION FUERA DE LA VIVIENDA							
CANILLA DENTRO DEL TERRENO							
VIVIENDAS	5 509	3 645		3 645	104	44	1 716
POBLACION	27 223	18 142		18 142	534	133	8 414
CANILLA FUERA DEL TERRENO							
VIVIENDAS	3 226	1 646		1 646		22	1 558
POBLACION	15 935	8 586		8 586		69	7 280
OTRO SISTEMA DE ABASTECIMIENTO							
VIVIENDAS	3 343	1 930		1 930		5	1 408
POBLACION	16 837	9 593		9 593		30	7 214

(7) COMPRENDE SAN JUAN Y LAS AREAS URBANAS CORRESPONDIENTES A LOS DEPARTAMENTOS DE RAWSON, RIVADAVIA, CHIMBAS, SANTA LUCIA Y POCITO INCLUIDAS EN EL AGLOMERADO.

VIVIENDAS PARTICULARES OCUPADAS, SEGUN TIPO DE VIVIENDA.
CUADRO 24: PROCEDENCIA Y SISTEMA DE ABASTECIMIENTO DEL AGUA.

PROCEDENCIA DEL AGUA	TIPO DE VIVIENDA						
	TOTAL	CASA			DEPARTAMENTO	PIEZA DE INQUILINATO	RANCHO, PRECARIA Y OTRO
		TOTAL	'A'	'B'			
SALTA							
VIVIENDAS	53 613	42 770	34 431	8 339	4 016	1 424	5 403
POBLACION	255 818	209 528	165 041	44 487	14 672	4 554	27 064
AGUA CORRIENTE DE RED							
VIVIENDAS	51 103	41 554	33 909	7 645	3 985	1 315	4 249
POBLACION	244 950	204 208	162 872	41 336	14 599	4 268	21 875
PERFORACION							
VIVIENDAS	645	297	171	126			348
POBLACION	3 158	1 454	737	717			1 704
POZO							
VIVIENDAS	184	56	16	40		7	121
POBLACION	894	278	125	153		14	602
OTRA PROCEDENCIA							
VIVIENDAS	1 681	863	335	528	31	102	685
POBLACION	6 816	3 588	1 307	2 281	73	272	2 883
PROVISION POR CAÑERIA DENTRO DE LA VIVIENDA							
VIVIENDAS	40 426	35 062	34 431	631	3 976	798	590
POBLACION	188 469	168 691	165 041	3 650	14 544	2 279	2 955
PROVISION FUERA DE LA VIVIENDA							
CANILLA DENTRO DEL TERRENO							
VIVIENDAS	9 338	6 267		6 267	40	465	2 566
POBLACION	49 549	33 974		33 974	128	1 808	13 639
CANILLA FUERA DEL TERRENO							
VIVIENDAS	2 294	873		873		71	1 350
POBLACION	11 309	4 355		4 355		219	6 735
OTRO SISTEMA DE ABASTECIMIENTO							
VIVIENDAS	1 555	568		568		90	897
POBLACION	6 491	2 508		2 508		248	3 735

VIVIENDAS PARTICULARES OCUPADAS, SEGUN TIPO DE VIVIENDA.
CUADRO 24: PROCEDENCIA Y SISTEMA DE ABASTECIMIENTO DEL AGUA.

PROCEDENCIA DEL AGUA	TIPO DE VIVIENDA						
	TOTAL	CASA			DEPAR-TAMENTO	PIEZA DE INQUILINATO	RANCHO, PRECARIA Y OTRO
		TOTAL	'A'	'B'			
GRAN BAHIA BLANCA (8)							
VIVIENDAS	62 558	44 171	40 613	3 558	15 698	156	2 533
POBLACION	219 754	162 041	146 482	15 559	46 450	447	10 816
AGUA CORRIENTE DE RED							
VIVIENDAS	60 309	42 871	40 091	2 780	15 618	152	1 668
POBLACION	210 388	156 647	144 482	12 165	46 119	429	7 193
PERFORACION							
VIVIENDAS	499	395	188	207	8		96
POBLACION	2 051	1 592	679	913	44		415
POZO							
VIVIENDAS	251	182	81	101			69
POBLACION	1 062	726	281	445			336
OTRA PROCEDENCIA							
VIVIENDAS	1 499	723	253	470	72	4	700
POBLACION	6 253	3 076	1 040	2 036	287	18	2 872
PROVISION POR CAÑERIA DENTRO DE LA VIVIENDA							
VIVIENDAS	56 495	40 840	40 613	227	15 349	76	230
POBLACION	193 706	147 365	146 482	883	45 190	280	871
PROVISION FUERA DE LA VIVIENDA							
CANILLA DENTRO DEL TERRENO							
VIVIENDAS	2 834	1 807		1 807	349	76	602
POBLACION	11 811	7 807		7 807	1 260	149	2 595
CANILLA FUERA DEL TERRENO							
VIVIENDAS	2 032	949		949			1 083
POBLACION	9 286	4 480		4 480			4 806
OTRO SISTEMA DE ABASTECIMIENTO							
VIVIENDAS	1 197	575		575		4	618
POBLACION	4 951	2 389		2 389		18	2 544

(8) INCLUYE INGENIERO WHITE.

VIVIENDAS PARTICULARES OCUPADAS, SEGUN TIPO DE VIVIENDA.
CUADRO 24: PROCEDENCIA Y SISTEMA DE ABASTECIMIENTO DEL AGUA.

PROCEDENCIA DEL AGUA	TIPO DE VIVIENDA						
	TOTAL	CASA			DEPARTAMENTO	PIEZA DE INQUILINATO	RANCHO, PRECARIA Y OTRO
		TOTAL	'A'	'B'			
GRAN RESISTENCIA (9)							
VIVIENDAS	48 694	37 471	24 096	13 375	1 978	722	8 523
POBLACION	214 638	166 617	104 253	62 364	6 490	1 831	39 700
AGUA CORRIENTE DE RED							
VIVIENDAS	38 916	32 240	23 467	8 773	1 975	665	4 036
POBLACION	169 586	142 783	101 738	41 045	6 487	1 690	18 626
PERFORACION							
VIVIENDAS	1 086	879	258	621		15	192
POBLACION	5 323	4 299	1 181	3 118		25	999
POZO							
VIVIENDAS	2 204	1 130	50	1 080		23	1 051
POBLACION	11 020	5 618	235	5 383		97	5 305
OTRA PROCEDENCIA							
VIVIENDAS	6 488	3 222	321	2 901	3	19	3 244
POBLACION	28 709	13 917	1 099	12 818	3	19	14 770
PROVISION POR CAÑERIA DENTRO DE LA VIVIENDA							
VIVIENDAS	27 320	24 763	24 096	667	1 940	502	107
POBLACION	115 341	107 280	104 253	3 027	6 392	1 206	463
PROVISION FUERA DE LA VIVIENDA							
CANILLA DENTRO DEL TERRENO							
VIVIENDAS	6 671	5 356		5 356	30	175	1 110
POBLACION	30 817	25 102		25 102	98	490	5 127
CANILLA FUERA DEL TERRENO							
VIVIENDAS	5 698	2 703		2 703		5	2 990
POBLACION	26 554	12 817		12 817		5	13 732
OTRO SISTEMA DE ABASTECIMIENTO							
VIVIENDAS	9 005	4 649		4 649		40	4 316
POBLACION	41 926	21 418		21 418		130	20 378

(9) INCLUYE FONTANA, BARRANQUERAS Y PUERTO VILELAS.

VIVIENDAS PARTICULARES OCUPADAS, SEGUN TIPO DE VIVIENDA.
CUADRO 24: PROCEDENCIA Y SISTEMA DE ABASTECIMIENTO DEL AGUA.

PROCEDENCIA DEL AGUA	TIPO DE VIVIENDA						
	TOTAL	CASA			DEPARTAMENTO	PIEZA DE INQUILINATO	RANCHO, PRECARIA Y OTRO
		TOTAL	'A'	'B'			
CORRIENTES							
VIVIENDAS	37 646	28 198	17 357	10 841	2 547	863	6 038
POBLACION	176 301	135 130	81 460	53 670	9 738	2 486	28 947
AGUA CORRIENTE DE RED							
VIVIENDAS	27 733	21 659	16 160	5 499	2 523	617	2 934
POBLACION	129 224	103 757	76 323	27 434	9 655	1 562	14 250
PERFORACION							
VIVIENDAS	1 180	1 032	483	549	4		144
POBLACION	5 463	4 797	1 984	2 813	8		658
POZO							
VIVIENDAS	4 467	3 235	313	2 922		143	1 089
POBLACION	22 384	16 252	1 486	14 766		473	5 659
OTRA PROCEDENCIA							
VIVIENDAS	4 266	2 272	401	1 871	20	103	1 871
POBLACION	19 230	10 324	1 667	8 657	75	451	8 380
PROVISION POR CAÑERIA DENTRO DE LA VIVIENDA							
VIVIENDAS	21 179	18 180	17 357	823	2 526	201	272
POBLACION	97 213	85 700	81 460	4 240	9 648	564	1 301
PROVISION FUERA DE LA VIVIENDA							
CANILLA DENTRO DEL TERRENO							
VIVIENDAS	4 510	3 396		3 396	21	350	743
POBLACION	21 822	16 862		16 862	90	855	4 015
CANILLA FUERA DEL TERRENO							
VIVIENDAS	3 242	1 306		1 306		66	1 870
POBLACION	15 667	6 767		6 767		143	8 757
OTRO SISTEMA DE ABASTECIMIENTO							
VIVIENDAS	8 715	5 316		5 316		246	3 153
POBLACION	41 599	25 801		25 801		924	14 874

VIVIENDAS PARTICULARES OCUPADAS, SEGUN TIPO DE VIVIENDA.
CUADRO 24: PROCEDENCIA Y SISTEMA DE ABASTECIMIENTO DEL AGUA.

PROCEDENCIA DEL AGUA	TIPO DE VIVIENDA						
	TOTAL	CASA			DEPAR-TAMENTO	PIEZA DE INQUILINATO	RANCHO, PRECARIA Y OTRO
		TOTAL	'A'	'B'			
PARANA							
VIVIENDAS	39 039	32 041	28 148	3 893	3 199	86	3 713
POBLACION	158 788	130 392	113 040	17 352	11 390	192	16 814
AGUA CORRIENTE DE RED							
VIVIENDAS	36 347	30 194	27 292	2 902	3 163	86	2 904
POBLACION	147 105	122 565	109 452	13 113	11 309	192	13 039
PERFORACION							
VIVIENDAS	300	293	249	44			7
POBLACION	1 310	1 282	1 106	176			28
POZO							
VIVIENDAS	799	643	277	366			156
POBLACION	3 537	2 818	1 281	1 537			719
OTRA PROCEDENCIA							
VIVIENDAS	1 593	911	330	581	36		646
POBLACION	6 836	3 727	1 201	2 526	81		3 028
PROVISION POR CAÑERIA DENTRO DE LA VIVIENDA							
VIVIENDAS	31 917	28 528	28 148	380	3 163	65	161
POBLACION	126 795	114 821	113 040	1 781	11 264	145	565
PROVISION FUERA DE LA VIVIENDA							
CANILLA DENTRO DEL TERRENO							
VIVIENDAS	2 372	1 585		1 585	36	21	730
POBLACION	10 868	7 331		7 331	126	47	3 364
CANILLA FUERA DEL TERRENO							
VIVIENDAS	2 913	906		906			2 007
POBLACION	13 068	3 928		3 928			9 140
OTRO SISTEMA DE ABASTECIMIENTO							
VIVIENDAS	1 837	1 022		1 022			815
POBLACION	8 057	4 312		4 312			3 745

VIVIENDAS PARTICULARES OCUPADAS, SEGUN TIPO DE VIVIENDA.
CUADRO 24: PROCEDENCIA Y SISTEMA DE ABASTECIMIENTO DEL AGUA.

PROCEDENCIA DEL AGUA	TIPO DE VIVIENDA						
	TOTAL	CASA			DEPAR-TAMENTO	PIEZA DE INQUILINATO	RANCHO, PRECARIA Y OTRO
		TOTAL	'A'	'B'			
SANTIAGO DEL ESTERO							
VIVIENDAS	30 626	26 535	19 930	6 605	1 336	66	2 689
POBLACION	146 153	128 429	95 061	33 368	5 013	232	12 479
AGUA CORRIENTE DE RED							
VIVIENDAS	26 505	23 968	19 347	4 621	1 323	66	1 148
POBLACION	127 193	116 517	92 764	23 753	4 972	232	5 472
PERFORACION							
VIVIENDAS	746	559	121	438			187
POBLACION	3 821	2 866	642	2 224			955
POZO							
VIVIENDAS	379	257	70	187			122
POBLACION	1 868	1 374	362	1 012			494
OTRA PROCEDENCIA							
VIVIENDAS	2 996	1 751	392	1 359	13		1 232
POBLACION	13 271	7 672	1 293	6 379	41		5 558
PROVISION POR CAÑERIA DENTRO DE LA VIVIENDA							
VIVIENDAS	21 785	20 387	19 930	457	1 309	53	36
POBLACION	102 895	97 569	95 061	2 508	4 908	184	234
PROVISION FUERA DE LA VIVIENDA							
CANILLA DENTRO DEL TERRENO							
VIVIENDAS	4 046	3 326		3 326	27	13	680
POBLACION	20 663	17 180		17 180	105	48	3 330
CANILLA FUERA DEL TERRENO							
VIVIENDAS	1 367	901		901			466
POBLACION	6 462	4 335		4 335			2 127
OTRO SISTEMA DE ABASTECIMIENTO							
VIVIENDAS	3 428	1 921		1 921			1 507
POBLACION	16 133	9 345		9 345			6 788

VIVIENDAS PARTICULARES OCUPADAS, SEGUN TIPO DE VIVIENDA.
CUADRO 24: PROCEDENCIA Y SISTEMA DE ABASTECIMIENTO DEL AGUA.

PROCEDENCIA DEL AGUA	TIPO DE VIVIENDA						
	TOTAL	CASA			DEPAR-TAMENTO	PIEZA DE INQUILINATO	RANCHO, PRECARIA Y OTRO
		TOTAL	'A'	'B'			
POSADAS							
VIVIENDAS	33 031	26 259	12 295	13 964	1 155	1 013	4 604
POBLACION	141 510	114 433	51 071	63 362	3 844	3 281	19 952
AGUA CORRIENTE DE RED							
VIVIENDAS	15 892	13 131	9 516	3 615	1 077	580	1 104
POBLACION	66 552	56 301	39 599	16 702	3 572	1 867	4 812
PERFORACION							
VIVIENDAS	540	523	460	63	17		
POBLACION	2 248	2 192	1 916	276	56		
POZO							
VIVIENDAS	12 190	9 593	1 764	7 829	45	398	2 154
POBLACION	54 166	42 910	7 447	35 463	182	1 344	9 730
OTRA PROCEDENCIA							
VIVIENDAS	4 409	3 012	555	2 457	16	35	1 346
POBLACION	18 544	13 030	2 109	10 921	34	70	5 410
PROVISION POR CAÑERIA DENTRO DE LA VIVIENDA							
VIVIENDAS	14 095	12 582	12 295	287	1 094	322	97
POBLACION	57 213	52 101	51 071	1 030	3 615	1 104	393
PROVISION FUERA DE LA VIVIENDA							
CANILLA DENTRO DEL TERRENO							
VIVIENDAS	1 499	1 111		1 111	61	176	151
POBLACION	6 262	4 740		4 740	229	631	662
CANILLA FUERA DEL TERRENO							
VIVIENDAS	3 962	2 724		2 724		295	943
POBLACION	18 313	13 266		13 266		906	4 141
OTRO SISTEMA DE ABASTECIMIENTO							
VIVIENDAS	13 475	9 842		9 842		220	3 413
POBLACION	59 722	44 326		44 326		640	14 756

VIVIENDAS PARTICULARES OCUPADAS, SEGUN TIPO DE VIVIENDA.
CUADRO 24: PROCEDENCIA Y SISTEMA DE ABASTECIMIENTO DEL AGUA.

PROCEDENCIA DEL AGUA	TIPO DE VIVIENDA						
	TOTAL	CASA			DEPAR-TAMENTO	PIEZA DE INQUILINATO	RANCHO, PRECARIA Y OTRO
		TOTAL	'A'	'B'			
SAN SALVADOR DE JUJUY							
VIVIENDAS	25 502	17 899	13 580	4 319	1 630	1 247	4 726
POBLACION	122 491	88 457	66 193	22 264	6 189	4 162	23 683
AGUA CORRIENTE DE RED							
VIVIENDAS	23 206	17 076	13 344	3 732	1 612	1 114	3 404
POBLACION	111 624	84 477	65 227	19 250	6 093	3 661	17 393
PERFORACION							
VIVIENDAS							
POBLACION							
POZO							
VIVIENDAS	48	37	22	15			11
POBLACION	286	225	175	50			61
OTRA PROCEDENCIA							
VIVIENDAS	2 248	786	214	572	18	133	1 311
POBLACION	10 581	3 755	791	2 964	96	501	6 229
PROVISION POR CAÑERIA DENTRO DE LA VIVIENDA							
VIVIENDAS	16 440	13 915	13 580	335	1 615	694	216
POBLACION	77 442	67 928	66 193	1 735	6 119	2 227	1 168
PROVISION FUERA DE LA VIVIENDA							
CANILLA DENTRO DEL TERRENO							
VIVIENDAS	4 656	2 794		2 794	15	450	1 397
POBLACION	23 408	14 589		14 589	70	1 558	7 191
CANILLA FUERA DEL TERRENO							
VIVIENDAS	2 235	542		542		56	1 637
POBLACION	11 186	2 638		2 638		230	8 318
OTRO SISTEMA DE ABASTECIMIENTO							
VIVIENDAS	2 171	648		648		47	1 476
POBLACION	10 455	3 302		3 302		147	7 006

VIVIENDAS PARTICULARES OCUPADAS, SEGUN TIPO DE VIVIENDA.
CUADRO 24: PROCEDENCIA Y SISTEMA DE ABASTECIMIENTO DEL AGUA.

PROCEDENCIA DEL AGUA	TIPO DE VIVIENDA						
	TOTAL	CASA			DEPARTAMENTO	PIEZA DE INQUILINATO	RANCHO, PRECARIA Y OTRO
		TOTAL	'A'	'B'			
RIO CUARTO							
VIVIENDAS	28 930	25 706	20 968	4 738	1 794	135	1 295
POBLACION	108 753	96 854	76 528	20 326	5 536	468	5 895
AGUA CORRIENTE DE RED							
VIVIENDAS	19 744	17 669	16 878	791	1 702	107	266
POBLACION	70 127	63 347	60 191	3 156	5 222	342	1 216
PERFORACION							
VIVIENDAS	7 365	6 688	3 547	3 141	84	28	565
POBLACION	31 149	27 871	14 300	13 571	302	126	2 850
POZO							
VIVIENDAS	1 023	918	413	505			105
POBLACION	4 373	3 859	1 553	2 306			514
OTRA PROCEDENCIA							
VIVIENDAS	798	431	130	301	8		359
POBLACION	3 104	1 777	484	1 293	12		1 315
PROVISION POR CAÑERIA DENTRO DE LA VIVIENDA							
VIVIENDAS	22 942	21 132	20 968	164	1 728	44	38
POBLACION	82 821	77 190	76 528	662	5 304	123	204
PROVISION FUERA DE LA VIVIENDA							
CANILLA DENTRO DEL TERRENO							
VIVIENDAS	2 186	1 748		1 748	66	63	309
POBLACION	9 376	7 431		7 431	232	219	1 494
CANILLA FUERA DEL TERRENO							
VIVIENDAS	559	345		345		22	192
POBLACION	2 438	1 343		1 343		114	981
OTRO SISTEMA DE ABASTECIMIENTO							
VIVIENDAS	3 243	2 4[illegible]		2 481		6	756
POBLACION	14 118	10 [illegible]		10 890		12	3 216

VIVIENDAS PARTICULARES OCUPADAS, SEGUN TIPO DE VIVIENDA.
CUADRO 24: PROCEDENCIA Y SISTEMA DE ABASTECIMIENTO DEL AGUA.

PROCEDENCIA DEL AGUA	TIPO DE VIVIENDA						
	TOTAL	CASA			DEPAR-TAMENTO	PIEZA DE INQUILINATO	RANCHO, PRECARIA Y OTRO
		TOTAL	'A'	'B'			
FORMOSA							
VIVIENDAS	19 181	14 399	8 874	5 525	489	256	4 037
POBLACION	91 787	69 320	41 130	28 190	1 672	872	19 923
AGUA CORRIENTE DE RED							
VIVIENDAS	15 870	12 558	8 655	3 903	484	242	2 586
POBLACION	76 124	60 602	40 215	20 387	1 651	824	13 047
PERFORACION							
VIVIENDAS	78	55	14	41			23
POBLACION	403	304	63	241			99
POZO							
VIVIENDAS	434	319	30	289		3	112
POBLACION	2 153	1 591	147	1 444		21	541
OTRA PROCEDENCIA							
VIVIENDAS	2 799	1 467	175	1 292	5	11	1 316
POBLACION	13 107	6 823	705	6 118	21	27	6 236
PROVISION POR CAÑERIA DENTRO DE LA VIVIENDA							
VIVIENDAS	9 764	9 067	8 874	193	474	126	97
POBLACION	44 573	42 131	41 130	1 001	1 607	388	447
PROVISION FUERA DE LA VIVIENDA							
CANILLA DENTRO DEL TERRENO							
VIVIENDAS	2 117	1 617		1 617	15	93	392
POBLACION	10 893	8 467		8 467	65	354	2 007
CANILLA FUERA DEL TERRENO							
VIVIENDAS	4 010	2 027		2 027		22	1 961
POBLACION	20 487	10 588		10 588		84	9 815
OTRO SISTEMA DE ABASTECIMIENTO							
VIVIENDAS	3 290	1 688		1 688		15	1 587
POBLACION	15 834	8 134		8 134		46	7 654

VIVIENDAS PARTICULARES OCUPADAS, SEGUN TIPO DE VIVIENDA.
CUADRO 24: PROCEDENCIA Y SISTEMA DE ABASTECIMIENTO DEL AGUA.

PROCEDENCIA DEL AGUA	TIPO DE VIVIENDA						
	TOTAL	CASA			DEPARTAMENTO	PIEZA DE INQUILINATO	RANCHO, PRECARIA Y OTRO
		TOTAL	'A'	'B'			
NEUQUEN							
VIVIENDAS	20 890	15 239	12 269	2 970	3 172	989	1 490
POBLACION	87 668	67 826	54 018	13 808	10 927	2 767	6 148
AGUA CORRIENTE DE RED							
VIVIENDAS	18 816	13 838	11 664	2 174	3 093	875	1 010
POBLACION	78 887	61 655	51 443	10 212	10 633	2 431	4 168
PERFORACION							
VIVIENDAS	736	555	313	242	37	27	117
POBLACION	3 207	2 514	1 356	1 158	120	80	493
POZO							
VIVIENDAS	322	232	91	141	7	23	60
POBLACION	1 408	1 037	379	658	32	80	259
OTRA PROCEDENCIA							
VIVIENDAS	1 016	614	201	413	35	64	303
POBLACION	4 166	2 620	840	1 780	142	176	1 228
PROVISION POR CAÑERIA DENTRO DE LA VIVIENDA							
VIVIENDAS	15 907	12 336	12 269	67	3 020	475	76
POBLACION	66 309	54 352	54 018	334	10 407	1 266	284
PROVISION FUERA DE LA VIVIENDA							
CANILLA DENTRO DEL TERRENO							
VIVIENDAS	3 101	1 817		1 817	152	407	725
POBLACION	13 333	8 635		8 635	520	1 182	2 996
CANILLA FUERA DEL TERRENO							
VIVIENDAS	1 004	555		555		49	400
POBLACION	4 371	2 498		2 498		156	1 717
OTRO SISTEMA DE ABASTECIMIENTO							
VIVIENDAS	878	531		531		58	289
POBLACION	3 655	2 341		2 341		163	1 151

VIVIENDAS PARTICULARES OCUPADAS, SEGUN TIPO DE VIVIENDA.
CUADRO 24: PROCEDENCIA Y SISTEMA DE ABASTECIMIENTO DEL AGUA.

PROCEDENCIA DEL AGUA	TIPO DE VIVIENDA						
	TOTAL	CASA			DEPARTAMENTO	PIEZA DE INQUILINATO	RANCHO, PRECARIA Y OTRO
		TOTAL	'A'	'B'			
GRAN SAN FERNANDO DEL VALLE DE CATAMARCA (10)							
VIVIENDAS	17 121	15 251	11 820	3 431	356	121	1 393
POBLACION	86 450	76 960	57 855	19 105	1 221	502	7 767
AGUA CORRIENTE DE RED							
VIVIENDAS	14 890	13 639	11 246	2 393	301	91	859
POBLACION	75 776	69 283	55 474	13 809	1 101	366	5 026
PERFORACION							
VIVIENDAS	64	43	29	14			21
POBLACION	311	200	133	67			111
POZO							
VIVIENDAS	82	58	15	43			24
POBLACION	377	251	59	192			126
OTRA PROCEDENCIA							
VIVIENDAS	2 085	1 511	530	981	55	30	489
POBLACION	9 986	7 226	2 189	5 037	120	136	2 504
PROVISION POR CAÑERIA DENTRO DE LA VIVIENDA							
VIVIENDAS	13 176	12 578	11 820	758	346	77	175
POBLACION	64 781	62 200	57 855	4 345	1 175	289	1 117
PROVISION FUERA DE LA VIVIENDA							
CANILLA DENTRO DEL TERRENO							
VIVIENDAS	1 573	1 148		1 148	10	18	397
POBLACION	8 965	6 608		6 608	46	88	2 223
CANILLA FUERA DEL TERRENO							
VIVIENDAS	752	488		488		1	263
POBLACION	4 341	2 783		2 783		4	1 554
OTRO SISTEMA DE ABASTECIMIENTO							
VIVIENDAS	1 620	1 037		1 037		25	558
POBLACION	8 363	5 369		5 369		121	2 873

(10) COMPRENDE SAN FERNANDO DEL VALLE DE CATAMARCA Y EL AREA URBANA CORRESPONDIENTE AL DEPARTAMENTO VALLE VIEJO INCLUIDA EN EL AGLOMERADO.

VIVIENDAS PARTICULARES OCUPADAS, SEGUN TIPO DE VIVIENDA.
CUADRO 24: PROCEDENCIA Y SISTEMA DE ABASTECIMIENTO DEL AGUA.

PROCEDENCIA DEL AGUA	TIPO DE VIVIENDA						
	TOTAL	CASA			DEPARTAMENTO	PIEZA DE INQUILINATO	RANCHO, PRECARIA Y OTRO
		TOTAL	'A'	'B'			
SAN LUIS							
VIVIENDAS	15 658	14 136	12 310	1 826	651	208	663
POBLACION	68 884	62 411	52 859	9 552	2 289	782	3 402
AGUA CORRIENTE DE RED							
VIVIENDAS	14 906	13 559	12 020	1 539	639	191	517
POBLACION	65 437	59 720	51 574	8 146	2 251	724	2 742
PERFORACION							
VIVIENDAS	7	7	6	1			
POBLACION	29	29	25	4			
POZO							
VIVIENDAS	21	18	10	8	1		2
POBLACION	93	85	45	40	3		5
OTRA PROCEDENCIA							
VIVIENDAS	724	552	274	278	11	17	144
POBLACION	3 325	2 577	1 215	1 362	35	58	655
PROVISION POR CAÑERIA DENTRO DE LA VIVIENDA							
VIVIENDAS	13 286	12 465	12 310	155	621	117	83
POBLACION	56 710	53 691	52 859	832	2 160	416	443
PROVISION FUERA DE LA VIVIENDA							
CANILLA DENTRO DEL TERRENO							
VIVIENDAS	1 558	1 152		1 152	30	76	300
POBLACION	8 119	6 118		6 118	129	309	1 563
CANILLA FUERA DEL TERRENO							
VIVIENDAS	373	235		235		6	132
POBLACION	1 914	1 149		1 149		30	735
OTRO SISTEMA DE ABASTECIMIENTO							
VIVIENDAS	441	284		284		9	148
POBLACION	2 141	1 453		1 453		27	661

VIVIENDAS PARTICULARES OCUPADAS, SEGUN TIPO DE VIVIENDA.
CUADRO 24: PROCEDENCIA Y SISTEMA DE ABASTECIMIENTO DEL AGUA.

PROCEDENCIA DEL AGUA	TIPO DE VIVIENDA						
	TOTAL	CASA			DEPARTAMENTO	PIEZA DE INQUILINATO	RANCHO, PRECARIA Y OTRO
		TOTAL	'A'	'B'			
LA RIOJA							
VIVIENDAS	13 786	12 665	10 274	2 391	306	33	782
POBLACION	65 517	60 657	47 713	12 944	1 034	84	3 742
AGUA CORRIENTE DE RED							
VIVIENDAS	13 105	12 143	10 059	2 084	303	31	628
POBLACION	62 611	58 477	46 994	11 483	1 030	81	3 023
PERFORACION							
VIVIENDAS	9	6	2	4		1	2
POBLACION	35	25	7	18		1	9
POZO							
VIVIENDAS	16	11	3	8			5
POBLACION	79	48	10	38			31
OTRA PROCEDENCIA							
VIVIENDAS	656	505	210	295	3	1	147
POBLACION	2 792	2 107	702	1 405	4	2	679
PROVISION POR CAÑERIA DENTRO DE LA VIVIENDA							
VIVIENDAS	10 936	10 555	10 274	281	299	23	59
POBLACION	50 584	49 240	47 713	1 527	1 016	59	269
PROVISION FUERA DE LA VIVIENDA							
CANILLA DENTRO DEL TERRENO							
VIVIENDAS	1 320	1 060		1 060	7	9	244
POBLACION	7 172	5 899		5 899	18	23	1 232
CANILLA FUERA DEL TERRENO							
VIVIENDAS	1 066	741		741			325
POBLACION	5 597	4 070		4 070			1 527
OTRO SISTEMA DE ABASTECIMIENTO							
VIVIENDAS	464	309		309		1	154
POBLACION	2 164	1 448		1 448		2	714

VIVIENDAS PARTICULARES OCUPADAS, SEGUN TIPO DE VIVIENDA.
CUADRO 24: PROCEDENCIA Y SISTEMA DE ABASTECIMIENTO DEL AGUA.

PROCEDENCIA DEL AGUA	TIPO DE VIVIENDA						
	TOTAL	CASA			DEPAR-TAMENTO	PIEZA DE INQUILINATO	RANCHO, PRECARIA Y OTRO
		TOTAL	'A'	'B'			
SANTA ROSA							
VIVIENDAS	13 347	12 181	10 641	1 540	595	106	465
POBLACION	49 930	45 914	39 394	6 520	1 650	284	2 082
AGUA CORRIENTE DE RED							
VIVIENDAS	4 570	4 032	3 984	48	509	16	13
POBLACION	15 906	14 428	14 256	172	1 399	41	38
PERFORACION							
VIVIENDAS	7 796	7 407	6 319	1 088	82	65	242
POBLACION	30 058	28 509	23 931	4 578	244	181	1 124
POZO							
VIVIENDAS	608	495	248	247	2	10	101
POBLACION	2 503	2 048	925	1 123	5	25	425
OTRA PROCEDENCIA							
VIVIENDAS	373	247	90	157	2	15	109
POBLACION	1 463	929	282	647	2	37	495
PROVISION POR CAÑERIA DENTRO DE LA VIVIENDA							
VIVIENDAS	11 332	10 675	10 641	34	588	45	24
POBLACION	41 363	39 509	39 394	115	1 632	114	108
PROVISION FUERA DE LA VIVIENDA							
CANILLA DENTRO DEL TERRENO							
VIVIENDAS	973	785		785	7	33	148
POBLACION	4 096	3 304		3 304	18	102	672
CANILLA FUERA DEL TERRENO							
VIVIENDAS	147	100		100		6	41
POBLACION	583	399		399		10	174
OTRO SISTEMA DE ABASTECIMIENTO							
VIVIENDAS	895	621		621		22	252
POBLACION	3 888	2 702		2 702		58	1 128

VIVIENDAS PARTICULARES OCUPADAS, SEGUN TIPO DE VIVIENDA.
CUADRO 24: PROCEDENCIA Y SISTEMA DE ABASTECIMIENTO DEL AGUA.

PROCEDENCIA DEL AGUA	TIPO DE VIVIENDA						
	TOTAL	CASA			DEPARTAMENTO	PIEZA DE INQUILINATO	RANCHO, PRECARIA Y OTRO
		TOTAL	'A'	'B'			
RIO GALLEGOS							
VIVIENDAS	10 039	7 806	6 022	1 784	813	174	1 246
POBLACION	40 414	32 296	25 012	7 284	2 854	476	4 788
AGUA CORRIENTE DE RED							
VIVIENDAS	9 544	7 496	5 910	1 586	806	164	1 078
POBLACION	38 621	31 133	24 583	6 550	2 826	455	4 207
PERFORACION							
VIVIENDAS	51	48	36	12	1		2
POBLACION	153	141	109	32	3		9
POZO							
VIVIENDAS	116	94	48	46			22
POBLACION	420	357	212	145			63
OTRA PROCEDENCIA							
VIVIENDAS	328	168	28	140	6	10	144
POBLACION	1 220	665	108	557	25	21	509
PROVISION POR CAÑERIA DENTRO DE LA VIVIENDA							
VIVIENDAS	7 117	6 146	6 022	124	787	62	122
POBLACION	29 041	25 581	25 012	569	2 782	186	492
PROVISION FUERA DE LA VIVIENDA							
CANILLA DENTRO DEL TERRENO							
VIVIENDAS	1 935	1 237		1 237	26	85	587
POBLACION	7 578	5 022		5 022	72	233	2 251
CANILLA FUERA DEL TERRENO							
VIVIENDAS	661	256		256		10	395
POBLACION	2 598	1 059		1 059		21	1 518
OTRO SISTEMA DE ABASTECIMIENTO							
VIVIENDAS	326	167		167		17	142
POBLACION	1 197	634		634		36	527

VIVIENDAS PARTICULARES OCUPADAS, SEGUN TIPO DE VIVIENDA.
CUADRO 24: PROCEDENCIA Y SISTEMA DE ABASTECIMIENTO DEL AGUA.

PROCEDENCIA DEL AGUA	TIPO DE VIVIENDA						
	TOTAL	CASA			DEPAR-TAMENTO	PIEZA DE INQUILINATO	RANCHO, PRECARIA Y OTRO
		TOTAL	'A'	'B'			
VIEDMA							
VIVIENDAS	5 921	4 954	4 122	832	412	172	383
POBLACION	23 853	20 618	16 867	3 751	1 241	441	1 553
AGUA CORRIENTE DE RED							
VIVIENDAS	5 339	4 542	4 007	535	399	159	239
POBLACION	21 410	18 898	16 445	2 453	1 191	406	915
PERFORACION							
VIVIENDAS	17	15	7	8	1		1
POBLACION	74	63	33	30	5		6
POZO							
VIVIENDAS	143	96	17	79	1	4	42
POBLACION	670	454	65	389	3	20	193
OTRA PROCEDENCIA							
VIVIENDAS	422	301	91	210	11	9	101
POBLACION	1 699	1 203	324	879	42	15	439
PROVISION POR CAÑERIA DENTRO DE LA VIVIENDA							
VIVIENDAS	4 607	4 155	4 122	33	360	74	18
POBLACION	18 289	17 016	16 867	149	1 064	167	42
PROVISION FUERA DE LA VIVIENDA							
CANILLA DENTRO DEL TERRENO							
VIVIENDAS	631	398		398	52	71	110
POBLACION	2 570	1 800		1 800	177	190	403
CANILLA FUERA DEL TERRENO							
VIVIENDAS	280	139		139		14	127
POBLACION	1 250	651		651		49	550
OTRO SISTEMA DE ABASTECIMIENTO							
VIVIENDAS	403	262		262		13	128
POBLACION	1 744	1 151		1 151		35	558

VIVIENDAS PARTICULARES OCUPADAS, SEGUN TIPO DE VIVIENDA.
CUADRO 24: PROCEDENCIA Y SISTEMA DE ABASTECIMIENTO DEL AGUA.

PROCEDENCIA DEL AGUA	TIPO DE VIVIENDA						
	TOTAL	CASA			DEPAR-TAMENTO	PIEZA DE INQUILINATO	RANCHO, PRECARIA Y OTRO
		TOTAL	'A'	'B'			
RAWSON							
VIVIENDAS	2 930	2 273	1 862	411	354	82	221
POBLACION	12 441	9 766	7 912	1 854	1 544	246	885
AGUA CORRIENTE DE RED							
VIVIENDAS	2 871	2 241	1 851	390	348	78	204
POBLACION	12 204	9 635	7 875	1 760	1 532	234	803
PERFORACION							
VIVIENDAS	6	4	4			2	
POBLACION	19	14	14			5	
POZO							
VIVIENDAS	2	1		1			1
POBLACION	10	9		9			1
OTRA PROCEDENCIA							
VIVIENDAS	51	27	7	20	6	2	16
POBLACION	208	108	23	85	12	7	81
PROVISION POR CAÑERIA DENTRO DE LA VIVIENDA							
VIVIENDAS	2 229	1 867	1 862	5	332	22	8
POBLACION	9 503	7 940	7 912	28	1 466	56	41
PROVISION FUERA DE LA VIVIENDA							
CANILLA DENTRO DEL TERRENO							
VIVIENDAS	237	132		132	22	37	46
POBLACION	932	555		555	78	119	180
CANILLA FUERA DEL TERRENO							
VIVIENDAS	426	256		256		21	149
POBLACION	1 836	1 191		1 191		64	581
OTRO SISTEMA DE ABASTECIMIENTO							
VIVIENDAS	38	18		18		2	18
POBLACION	170	80		80		7	83

VIVIENDAS PARTICULARES OCUPADAS, SEGUN TIPO DE VIVIENDA.
CUADRO 24: PROCEDENCIA Y SISTEMA DE ABASTECIMIENTO DEL AGUA.

PROCEDENCIA DEL AGUA	TIPO DE VIVIENDA						
	TOTAL	CASA			DEPARTAMENTO	PIEZA DE INQUILINATO	RANCHO, PRECARIA Y OTRO
		TOTAL	'A'	'B'			
USHUAIA							
VIVIENDAS	2 294	1 820	1 432	388	144	51	279
POBLACION	9 173	7 519	5 940	1 579	581	159	914
AGUA CORRIENTE DE RED							
VIVIENDAS	2 042	1 666	1 405	261	142	45	189
POBLACION	8 164	6 853	5 819	1 034	573	125	613
PERFORACION							
VIVIENDAS	1	1		1			
POBLACION	4	4		4			
POZO							
VIVIENDAS	36	17		17	2		17
POBLACION	140	73		73	8		59
OTRA PROCEDENCIA							
VIVIENDAS	215	136	27	109		6	73
POBLACION	865	589	121	468		34	242
PROVISION POR CAÑERIA DENTRO DE LA VIVIENDA							
VIVIENDAS	1 629	1 437	1 432	5	141	24	27
POBLACION	6 682	5 960	5 940	20	568	70	84
PROVISION FUERA DE LA VIVIENDA							
CANILLA DENTRO DEL TERRENO							
VIVIENDAS	162	95		95	3	22	42
POBLACION	609	370		370	13	58	168
CANILLA FUERA DEL TERRENO							
VIVIENDAS	289	167		167			122
POBLACION	1 027	658		658			369
OTRO SISTEMA DE ABASTECIMIENTO							
VIVIENDAS	214	121		121		5	88
POBLACION	855	531		531		31	293

VIVIENDAS PARTICULARES OCUPADAS Y POBLACION, SEGUN TIPO DE VIVIENDA. CUADRO 25: TIPO Y COMPOSICION DE HOGARES.

TIPO Y COMPOSICION DEL HOGAR	TIPO DE VIVIENDA						
	TOTAL	CASA			DEPARTAMENTO	PIEZA DE INQUILINATO	RANCHO, PRECARIA Y OTRO
		TOTAL	'A'	'B'			
GRAN BUENOS AIRES (1)							
VIVIENDAS	2 719 745	1 512 875	1 296 958	215 917	941 702	34 989	230 179
POBLACION	9 778 554	5 830 927	4 867 336	963 591	2 816 547	99 099	1 031 981
HOGAR UNIPERSONAL							
VIVIENDAS	301 740	114 992	99 015	15 977	154 526	9 670	22 552
POBLACION	306 825	116 184	100 179	16 005	158 393	9 696	22 552
NUCLEO FAMILIAR							
VIVIENDAS	1 603 292	913 899	784 306	129 593	545 869	14 804	128 720
POBLACION	5 609 761	3 297 340	2 751 785	545 555	1 706 468	44 924	561 029
JEFE, CONYUGE E HIJO/S							
VIVIENDAS	1 045 466	636 909	537 384	99 525	305 756	6 766	96 035
POBLACION	4 349 108	2 668 018	2 201 314	466 704	1 185 566	26 655	468 869
JEFE Y CONYUGE							
VIVIENDAS	379 755	186 780	170 891	15 889	174 344	4 739	13 892
POBLACION	763 584	374 196	342 418	31 778	352 126	9 478	27 784
JEFE CON HIJO/S							
VIVIENDAS	178 071	90 210	76 031	14 179	65 769	3 299	18 793
POBLACION	497 069	255 126	208 053	47 073	168 776	8 791	64 376
HOGAR EXTENDIDO							
VIVIENDAS	661 612	402 762	349 172	53 590	198 453	6 253	54 144
POBLACION	3 119 497	1 998 631	1 691 060	307 571	786 337	25 283	309 246
TRES O MAS GENERACIONES DIRECTAS							
VIVIENDAS	289 409	203 961	180 937	23 024	62 056	1 344	22 048
POBLACION	1 617 851	1 154 480	1 004 343	150 137	313 763	7 236	142 372
DOS GENER. DIRECTAS							
VIVIENDAS	236 090	137 488	113 952	23 536	72 017	2 358	24 227
POBLACION	1 103 506	656 303	521 974	134 329	294 603	10 912	141 688
UNA GENER. Y COLATERALES							
VIVIENDAS	136 113	61 313	54 283	7 030	64 380	2 551	7 869
POBLACION	398 140	187 848	164 743	23 105	177 971	7 135	25 186
HOGAR COMPUESTO							
VIVIENDAS	153 101	81 222	64 465	16 757	42 854	4 262	24 763
POBLACION	742 471	418 772	324 312	94 460	165 349	19 196	139 154
JEFE Y OTROS NO FAMILIARES							
VIVIENDAS	41 237	17 204	14 643	2 561	17 338	1 943	4 752
POBLACION	108 967	49 264	42 429	6 835	41 433	5 831	12 439
NUCLEO FAMILIAR MAS OTROS NO FAMILIARES							
VIVIENDAS	67 094	37 145	28 657	8 488	15 961	1 465	12 523
POBLACION	330 784	184 541	139 481	45 060	71 004	7 579	67 660
HOGAR EXTENDIDO MAS OTROS NO FAMILIARES							
VIVIENDAS	44 770	26 873	21 165	5 708	9 555	854	7 488
POBLACION	302 720	184 967	142 402	42 565	52 912	5 786	59 055

(1) COMPRENDE CAPITAL FEDERAL Y LAS AREAS URBANAS PERTENECIENTES A LOS 19 PARTIDOS TRADICIONALMENTE CONSIDERADOS EN EL GRAN BUENOS AIRES, LAS AREAS URBANAS DE LOS PARTIDOS DE : ESCOBAR, GENERAL RODRIGUEZ, MARCOS PAZ, PILAR, SAN VICENTE Y PEQUEÑOS SECTORES URBANOS DEL PARTIDO DE LA PLATA (RUTA SOL) Y DEL PARTIDO DE CAÑUELAS (MAXIMO PAZ, BARRIO LA TORRE Y BELGRANO) INCLUIDAS EN EL AGLOMERADO.

VIVIENDAS PARTICULARES OCUPADAS Y POBLACION, SEGUN TIPO DE VIVIENDA. CUADRO 25: TIPO Y COMPOSICION DE HOGARES.

TIPO Y COMPOSICION DEL HOGAR	TIPO DE VIVIENDA						
	TOTAL	CASA			DEPAR-TAMENTO	PIEZA DE INQUILINATO	RANCHO, PRECARIA Y OTRO
		TOTAL	'A'	'B'			
GRAN CORDOBA (2)							
VIVIENDAS	234 380	185 769	166 993	18 776	34 664	1 954	11 993
POBLACION	958 745	790 076	695 819	94 257	105 788	5 401	57 480
HOGAR UNIPERSONAL							
VIVIENDAS	18 810	11 015	9 941	1 074	5 886	572	1 337
POBLACION	19 185	11 246	10 167	1 079	6 030	572	1 337
NUCLEO FAMILIAR							
VIVIENDAS	135 271	109 223	99 036	10 187	18 828	978	6 242
POBLACION	518 413	424 404	379 656	44 748	62 550	3 186	28 273
JEFE, CONYUGE E HIJO/S							
VIVIENDAS	96 287	80 127	72 080	8 047	11 282	527	4 351
POBLACION	422 888	352 975	314 178	38 797	45 273	2 103	22 537
JEFE Y CONYUGE							
VIVIENDAS	22 229	16 572	15 603	969	4 719	213	725
POBLACION	44 830	33 420	31 482	1 938	9 534	426	1 450
JEFE CON HIJO/S							
VIVIENDAS	16 755	12 524	11 353	1 171	2 827	238	1 166
POBLACION	50 695	38 009	33 996	4 013	7 743	657	4 286
HOGAR EXTENDIDO							
VIVIENDAS	59 211	50 297	45 007	5 290	6 071	169	2 674
POBLACION	312 408	270 941	237 568	33 373	23 706	671	17 090
TRES O MAS GENERACIONES DIRECTAS							
VIVIENDAS	31 856	28 423	25 556	2 867	2 104	49	1 280
POBLACION	193 156	172 869	152 784	20 085	10 634	264	9 389
DOS GENER. DIRECTAS							
VIVIENDAS	18 378	15 396	13 399	1 997	1 871	46	1 065
POBLACION	92 788	78 148	66 398	11 750	7 834	238	6 568
UNA GENER. Y COLATERALES							
VIVIENDAS	8 977	6 478	6 052	426	2 096	74	329
POBLACION	26 464	19 924	18 386	1 538	5 238	169	1 133
HOGAR COMPUESTO							
VIVIENDAS	21 088	15 234	13 009	2 225	3 879	235	1 740
POBLACION	108 739	83 485	68 428	15 057	13 502	972	10 780
JEFE Y OTROS NO FAMILIARES							
VIVIENDAS	5 847	3 201	2 827	374	2 188	89	369
POBLACION	17 015	9 600	8 399	1 201	5 833	278	1 304
NUCLEO FAMILIAR MAS OTROS NO FAMILIARES							
VIVIENDAS	8 806	6 827	5 855	972	948	135	896
POBLACION	46 130	35 767	29 903	5 864	4 295	609	5 459
HOGAR EXTENDIDO MAS OTROS NO FAMILIARES							
VIVIENDAS	6 435	5 206	4 327	879	743	11	475
POBLACION	45 594	38 118	30 126	7 992	3 374	85	4 017

(2) COMPRENDE CORDOBA Y EL AREA URBANA CORRESPONDIENTE AL DEPARTAMENTO COLON INCLUIDA EN EL AGLOMERADO.

VIVIENDAS PARTICULARES OCUPADAS Y POBLACION, SEGUN TIPO DE VIVIENDA.
CUADRO 25: TIPO Y COMPOSICION DE HOGARES.

TIPO Y COMPOSICION DEL HOGAR	TIPO DE VIVIENDA						
	TOTAL	CASA			DEPAR-TAMENTO	PIEZA DE INQUILINATO	RANCHO, PRECARIA Y OTRO
		TOTAL	'A'	'B'			
GRAN ROSARIO (3)							
VIVIENDAS	263 844	172 969	160 022	12 947	64 811	1 690	24 374
POBLACION	943 922	634 405	578 693	55.712	194 436	3 806	111 275
HOGAR UNIPERSONAL							
VIVIENDAS	28 233	14 693	13 402	1 291	10 227	724	2 589
POBLACION	28 557	14 831	13 540	1 291	10 413	724	2 589
NUCLEO FAMILIAR							
VIVIENDAS	160 569	106 376	98 856	7 520	39 904	633	13 656
POBLACION	558 160	368 031	336 788	31 243	126 412	2 031	61 686
JEFE, CONYUGE E HIJO/S							
VIVIENDAS	105 233	71 434	66 031	5 403	23 424	294	10 081
POBLACION	433 802	290 734	264 916	25 818	90 649	1 270	51 149
JEFE Y CONYUGE							
VIVIENDAS	37 329	24 129	23 003	1 126	11 577	180	1 443
POBLACION	74 933	48 366	46 114	2 252	23 321	360	2 886
JEFE CON HIJO/S							
VIVIENDAS	18 007	10 813	9 822	991	4 903	159	2 132
POBLACION	49 425	28 931	25 758	3 173	12 442	401	7 651
HOGAR EXTENDIDO							
VIVIENDAS	59 770	43 286	40 118	3 168	10 739	146	5 599
POBLACION	283 971	207 817	190 033	17 784	43 171	540	32 443
TRES O MAS GENERACIONES DIRECTAS							
VIVIENDAS	32 363	24 892	23 320	1 572	4 780	68	2 623
POBLACION	177 704	136 519	126 483	10 036	24 119	318	16 748
DOS GENER. DIRECTAS							
VIVIENDAS	17 567	12 378	11 162	1 216	2 978	35	2 176
POBLACION	78 604	54 152	47 557	6 595	11 368	133	12 951
UNA GENER. Y COLATERALES							
VIVIENDAS	9 840	6 016	5 636	380	2 981	43	800
POBLACION	27 663	17 146	15 993	1 153	7 684	89	2 744
HOGAR COMPUESTO							
VIVIENDAS	15 272	8 614	7 646	968	3 941	187	2 530
POBLACION	73 234	43 726	38 332	5 394	14 440	511	14 557
JEFE Y OTROS NO FAMILIARES							
VIVIENDAS	4 712	2 079	1 906	173	2 057	125	451
POBLACION	12 898	6 195	5 759	436	5 235	273	1 195
NUCLEO FAMILIAR MAS OTROS NO FAMILIARES							
VIVIENDAS	6 594	3 896	3 452	444	1 265	45	1 388
POBLACION	32 790	19 077	16 710	2 367	5 699	172	7 842
HOGAR EXTENDIDO MAS OTROS NO FAMILIARES							
VIVIENDAS	3 966	2 639	2 288	351	619	17	691
POBLACION	27 546	18 454	15 863	2 591	3 506	66	5 520

(3) COMPRENDE EL AREA URBANA CORRESPONDIENTE A LOS DEPARTAMENTOS DE ROSARIO Y SAN LORENZO INCLUIDA EN EL AGLOMERADO.

VIVIENDAS PARTICULARES OCUPADAS Y POBLACION, SEGUN TIPO DE VIVIENDA.
CUADRO 25: TIPO Y COMPOSICION DE HOGARES.

TIPO Y COMPOSICION DEL HOGAR	TIPO DE VIVIENDA						
	TOTAL	CASA			DEPAR-TAMENTO	PIEZA DE INQUILINATO	RANCHO, PRECARIA Y OTRO
		TOTAL	'A'	'B'			
GRAN MENDOZA (4)							
VIVIENDAS	140 891	110 932	104 103	6 829	23 039	904	6 016
POBLACION	595 917	482 254	447 246	35 008	80 157	3 347	30 159
HOGAR UNIPERSONAL							
VIVIENDAS	8 880	5 548	5 107	441	2 593	133	606
POBLACION	9 076	5 620	5 178	442	2 717	133	606
NUCLEO FAMILIAR							
VIVIENDAS	83 638	65 146	61 802	3 344	15 058	523	2 911
POBLACION	318 111	250 115	235 762	14 353	52 522	1 953	13 521
JEFE, CONYUGE E HIJO/S							
VIVIENDAS	59 766	47 440	44 946	2 494	9 841	365	2 120
POBLACION	260 149	207 106	195 100	12 006	40 490	1 564	10 989
JEFE Y CONYUGE							
VIVIENDAS	13 404	9 947	9 598	349	3 107	79	271
POBLACION	27 027	20 051	19 353	698	6 276	158	542
JEFE CON HIJO/S							
VIVIENDAS	10 468	7 759	7 258	501	2 110	79	520
POBLACION	30 935	22 958	21 309	1 649	5 756	231	1 990
HOGAR EXTENDIDO							
VIVIENDAS	37 346	31 888	29 719	2 169	3 848	173	1 437
POBLACION	205 384	177 280	163 377	13 903	17 981	847	9 276
TRES O MAS GENERACIONES DIRECTAS							
VIVIENDAS	22 026	19 478	18 322	1 156	1 699	72	777
POBLACION	135 511	120 255	111 993	8 262	9 337	378	5 541
DOS GENER. DIRECTAS							
VIVIENDAS	10 902	8 905	8 093	812	1 363	85	549
POBLACION	56 020	45 790	40 909	4 881	6 449	427	3 354
UNA GENER. Y COLATERALES							
VIVIENDAS	4 418	3 505	3 304	201	786	16	111
POBLACION	13 853	11 235	10 475	760	2 195	42	381
HOGAR COMPUESTO							
VIVIENDAS	11 027	8 350	7 475	875	1 540	75	1 062
POBLACION	63 346	49 239	42 929	6 310	6 937	414	6 756
JEFE Y OTROS NO FAMILIARES							
VIVIENDAS	2 267	1 510	1 409	101	502	24	231
POBLACION	6 995	4 767	4 388	379	1 387	58	783
NUCLEO FAMILIAR MAS OTROS NO FAMILIARES							
VIVIENDAS	4 916	3 671	3 300	371	754	22	469
POBLACION	27 020	20 397	18 120	2 277	3 678	114	2 831
HOGAR EXTENDIDO MAS OTROS NO FAMILIARES							
VIVIENDAS	3 844	3 169	2 766	403	284	29	362
POBLACION	29 331	24 075	20 421	3 654	1 872	242	3 142

(4) COMPRENDE MENDOZA Y LAS AREAS URBANAS CORRESPONDIENTES A LOS DEPARTAMENTOS DE GODOY CRUZ, GUAYMALLEN, LAS HERAS, MAIPU Y LUJAN DE CUYO INCLUIDAS EN EL AGLOMERADO.

VIVIENDAS PARTICULARES OCUPADAS Y POBLACION, SEGUN TIPO DE VIVIENDA.
CUADRO 25: TIPO Y COMPOSICION DE HOGARES.

TIPO Y COMPOSICION DEL HOGAR	TIPO DE VIVIENDA						
	TOTAL	CASA			DEPAR-TAMENTO	PIEZA DE INQUILINATO	RANCHO, PRECARIA Y OTRO
		TOTAL	'A'	'B'			
GRAN LA PLATA (5)							
VIVIENDAS	156 553	113 282	105 508	7 774	31 759	632	10 880
POBLACION	549 552	411 247	378 328	32 919	89 960	1 639	46 706
HOGAR UNIPERSONAL							
VIVIENDAS	18 235	10 528	9 674	854	5 990	182	1 535
POBLACION	18 392	10 615	9 751	864	6 060	182	1 535
NUCLEO FAMILIAR							
VIVIENDAS	94 736	70 431	65 861	4 570	18 314	304	5 687
POBLACION	330 001	246 814	227 966	18 848	57 597	957	24 633
JEFE, CONYUGE E HIJO/S							
VIVIENDAS	61 913	47 261	43 987	3 274	10 473	147	4 032
POBLACION	255 346	194 541	179 074	15 467	40 481	568	19 756
JEFE Y CONYUGE							
VIVIENDAS	21 489	15 537	14 843	694	5 254	64	634
POBLACION	43 076	31 129	29 741	1 388	10 551	128	1 268
JEFE CON HIJO/S							
VIVIENDAS	11 334	7 633	7 031	602	2 587	93	1 021
POBLACION	31 579	21 144	19 151	1 993	6 565	261	3 609
HOGAR EXTENDIDO							
VIVIENDAS	32 933	26 085	24 427	1 658	4 457	83	2 308
POBLACION	153 839	123 951	114 874	9 077	16 369	310	13 209
TRES O MAS GENERACIONES DIRECTAS							
VIVIENDAS	17 088	14 316	13 570	746	1 714	11	1 047
POBLACION	93 058	78 186	73 570	4 616	8 012	44	6 816
DOS GENER. DIRECTAS							
VIVIENDAS	9 920	7 667	7 009	658	1 333	25	895
POBLACION	44 362	34 079	30 474	3 605	4 807	142	5 334
UNA GENER. Y COLATERALES							
VIVIENDAS	5 925	4 102	3 848	254	1 410	47	366
POBLACION	16 419	11 686	10 830	856	3 550	124	1 059
HOGAR COMPUESTO							
VIVIENDAS	10 649	6 238	5 546	692	2 998	63	1 350
POBLACION	47 320	29 867	25 737	4 130	9 934	190	7 329
JEFE Y OTROS NO FAMILIARES							
VIVIENDAS	4 145	1 904	1 781	123	1 906	46	289
POBLACION	11 657	5 775	5 363	412	5 006	121	755
NUCLEO FAMILIAR MAS OTROS NO FAMILIARES							
VIVIENDAS	4 055	2 684	2 306	378	651	12	708
POBLACION	19 317	12 741	10 731	2 010	2 727	44	3 805
HOGAR EXTENDIDO MAS OTROS NO FAMILIARES							
VIVIENDAS	2 449	1 650	1 459	191	441	5	353
POBLACION	16 346	11 351	9 643	1 708	2 201	25	2 769

(5) COMPRENDE LA PLATA Y LAS AREAS URBANAS CORRESPONDIENTES A LOS PARTIDOS DE BERISSO Y ENSENADA INCLUIDAS EN EL AGLOMERADO.

VIVIENDAS PARTICULARES OCUPADAS Y POBLACION, SEGUN TIPO DE VIVIENDA.
CUADRO 25: TIPO Y COMPOSICION DE HOGARES.

TIPO Y COMPOSICION DEL HOGAR	TIPO DE VIVIENDA						
	TOTAL	CASA			DEPAR-TAMENTO	PIEZA DE INQUILINATO	RANCHO, PRECARIA Y OTRO
		TOTAL	'A'	'B'			
GRAN SAN MIGUEL DE TUCUMAN (6)							
VIVIENDAS	101 211	76 972	56 614	20 358	9 167	674	14 398
POBLACION	487 325	380 238	275 037	105 201	34 179	2 092	70 816
HOGAR UNIPERSONAL							
VIVIENDAS	5 779	3 595	2 586	1 009	869	136	1 179
POBLACION	5 967	3 742	2 728	1 014	910	136	1 179
NUCLEO FAMILIAR							
VIVIENDAS	53 083	39 445	28 537	10 908	5 462	333	7 843
POBLACION	224 655	167 441	118 902	48 539	20 431	1 114	35 669
JEFE, CONYUGE E HIJO/S							
VIVIENDAS	39 682	30 007	21 578	8 429	3 686	153	5 836
POBLACION	187 527	141 292	100 252	41 040	16 029	672	29 534
JEFE Y CONYUGE							
VIVIENDAS	5 522	3 811	3 024	787	977	104	630
POBLACION	11 264	7 778	6 199	1 579	2 018	208	1 260
JEFE CON HIJO/S							
VIVIENDAS	7 879	5 627	3 935	1 692	799	76	1 377
POBLACION	25 864	18 371	12 451	5 920	2 384	234	4 875
HOGAR EXTENDIDO							
VIVIENDAS	32 746	26 772	19 942	6 830	1 842	101	4 031
POBLACION	196 798	163 281	118 816	44 465	8 555	406	24 556
TRES O MAS GENERACIONES DIRECTAS							
VIVIENDAS	18 414	15 502	11 590	3 912	785	17	2 110
POBLACION	123 868	104 865	76 952	27 913	4 439	75	14 489
DOS GENER. DIRECTAS							
VIVIENDAS	10 536	8 510	6 126	2 384	567	50	1 409
POBLACION	60 412	48 936	34 236	14 700	2 743	245	8 488
UNA GENER. Y COLATERALES							
VIVIENDAS	3 796	2 760	2 226	534	490	34	512
POBLACION	12 518	9 480	7 628	1 852	1 373	86	1 579
HOGAR COMPUESTO							
VIVIENDAS	9 603	7 160	5 549	1 611	994	104	1 345
POBLACION	59 905	45 774	34 591	11 183	4 283	436	9 412
JEFE Y OTROS NO FAMILIARES							
VIVIENDAS	1 487	940	753	187	373	39	135
POBLACION	4 978	3 301	2 688	613	1 107	120	450
NUCLEO FAMILIAR MAS OTROS NO FAMILIARES							
VIVIENDAS	4 048	2 992	2 323	669	348	53	655
POBLACION	22 873	17 023	13 000	4 023	1 689	268	3 893
HOGAR EXTENDIDO MAS OTROS NO FAMILIARES							
VIVIENDAS	4 068	3 228	2 473	755	273	12	555
POBLACION	32 054	25 450	18 903	6 547	1 487	48	5 069

(6) COMPRENDE SAN MIGUEL DE TUCUMAN Y LAS AREAS URBANAS CORRESPONDIENTES A LOS DEPARTAMENTOS DE CRUZ ALTA, YERBA BUENA, TAFI VIEJO Y LULES INCLUIDAS EN EL AGLOMERADO.

VIVIENDAS PARTICULARES OCUPADAS Y POBLACION, SEGUN TIPO DE VIVIENDA.
CUADRO 25: TIPO Y COMPOSICION DE HOGARES.

TIPO Y COMPOSICION DEL HOGAR	TIPO DE VIVIENDA						
	TOTAL	CASA			DEPAR-TAMENTO	PIEZA DE INQUILINATO	RANCHO, PRECARIA Y OTRO
		TOTAL	'A'	'B'			
MAR DEL PLATA							
VIVIENDAS	117 837	70 849	64 826	6 023	38 472	631	7 885
POBLACION	405 072	260 489	235 348	25 141	110 018	1 622	32 943
HOGAR UNIPERSONAL							
VIVIENDAS	13 565	5 797	5 226	571	6 476	201	1 091
POBLACION	13 693	5 881	5 310	571	6 520	201	1 091
NUCLEO FAMILIAR							
VIVIENDAS	73 483	44 877	41 311	3 566	24 040	306	4 260
POBLACION	247 076	155 499	141 362	14 137	72 923	1 013	17 641
JEFE, CONYUGE E HIJO/S							
VIVIENDAS	45 744	29 698	27 084	2 614	12 810	196	3 040
POBLACION	185 181	121 403	109 734	11 669	48 643	780	14 355
JEFE Y CONYUGE							
VIVIENDAS	19 326	10 676	10 161	515	7 926	77	647
POBLACION	38 726	21 393	20 363	1 030	15 885	154	1 294
JEFE CON HIJO/S							
VIVIENDAS	8 413	4 503	4 066	437	3 304	33	573
POBLACION	23 169	12 703	11 265	1 438	8 395	79	1 992
HOGAR EXTENDIDO							
VIVIENDAS	23 061	15 500	14 243	1 257	6 082	56	1 423
POBLACION	106 693	74 760	68 068	6 692	23 739	187	8 007
TRES O MAS GENERACIONES DIRECTAS							
VIVIENDAS	11 818	8 643	8 064	579	2 632	15	528
POBLACION	62 691	46 571	43 098	3 473	12 535	57	3 528
DOS GENER. DIRECTAS							
VIVIENDAS	7 555	4 832	4 332	500	2 031	12	680
POBLACION	33 484	22 034	19 364	2 670	7 552	58	3 840
UNA GENER. Y COLATERALES							
VIVIENDAS	3 688	2 025	1 847	178	1 419	29	215
POBLACION	10 518	6 155	5 606	549	3 652	72	639
HOGAR COMPUESTO							
VIVIENDAS	7 728	4 675	4 046	629	1 874	68	1 111
POBLACION	37 610	24 349	20 608	3 741	6 836	221	6 204
JEFE Y OTROS NO FAMILIARES							
VIVIENDAS	2 130	1 004	893	111	830	31	265
POBLACION	5 608	2 801	2 477	324	1 936	82	789
NUCLEO FAMILIAR MAS OTROS NO FAMILIARES							
VIVIENDAS	3 542	2 256	1 939	317	743	25	518
POBLACION	17 369	11 280	9 588	1 692	3 102	97	2 890
HOGAR EXTENDIDO MAS OTROS NO FAMILIARES							
VIVIENDAS	2 056	1 415	1 214	201	301	12	328
POBLACION	14 633	10 268	8 543	1 725	1 798	42	2 525

VIVIENDAS PARTICULARES OCUPADAS Y POBLACION, SEGUN TIPO DE VIVIENDA.
CUADRO 25: TIPO Y COMPOSICION DE HOGARES.

TIPO Y COMPOSICION DEL HOGAR	TIPO DE VIVIENDA						
	TOTAL	CASA			DEPAR-TAMENTO	PIEZA DE INQUILINATO	RANCHO, PRECARIA Y OTRO
		TOTAL	'A'	'B'			
SANTA FE							
VIVIENDAS	74 933	57 790	50 196	7 594	9 778	30	7 335
POBLACION	284 999	220 880	186 650	34 230	30 829	57	33 233
HOGAR UNIPERSONAL							
VIVIENDAS	7 434	5 009	4 338	671	1 436	9	980
POBLACION	7 518	5 071	4 400	671	1 458	9	980
NUCLEO FAMILIAR							
VIVIENDAS	43 644	33 690	29 234	4 456	5 996	5	3 953
POBLACION	159 429	121 180	101 658	19 522	19 993	10	18 246
JEFE, CONYUGE E HIJO/S							
VIVIENDAS	28 949	22 500	19 198	3 302	3 706		2 743
POBLACION	124 862	95 316	79 008	16 308	14 942		14 604
JEFE Y CONYUGE							
VIVIENDAS	8 924	6 906	6 412	494	1 532	5	481
POBLACION	17 944	13 894	12 906	988	3 078	10	962
JEFE CON HIJO/S							
VIVIENDAS	5 771	4 284	3 624	660	758		729
POBLACION	16 623	11 970	9 744	2 226	1 973		2 680
HOGAR EXTENDIDO							
VIVIENDAS	18 601	15 248	13 364	1 884	1 661		1 692
POBLACION	92 754	75 710	65 055	10 655	6 863		10 181
TRES O MAS GENERACIONES DIRECTAS							
VIVIENDAS	10 498	8 870	7 851	1 019	751		877
POBLACION	59 095	49 680	43 472	6 208	3 666		5 749
DOS GENER. DIRECTAS							
VIVIENDAS	5 337	4 224	3 563	661	516		597
POBLACION	25 806	19 967	16 109	3 858	2 146		3 693
UNA GENER. Y COLATERALES							
VIVIENDAS	2 766	2 154	1 950	204	394		218
POBLACION	7 853	6 063	5 474	589	1 051		739
HOGAR COMPUESTO							
VIVIENDAS	5 254	3 843	3 260	583	685	16	710
POBLACION	25 298	18 919	15 537	3 382	2 515	38	3 826
JEFE Y OTROS NO FAMILIARES							
VIVIENDAS	1 553	1 033	1 001	32	368	16	136
POBLACION	4 407	3 016	2 942	74	991	38	362
NUCLEO FAMILIAR MAS OTROS NO FAMILIARES							
VIVIENDAS	2 245	1 651	1 302	349	194		400
POBLACION	11 234	8 131	6 206	1 925	853		2 250
HOGAR EXTENDIDO MAS OTROS NO FAMILIARES							
VIVIENDAS	1 456	1 159	957	202	123		174
POBLACION	9 657	7 772	6 389	1 383	671		1 214

VIVIENDAS PARTICULARES OCUPADAS Y POBLACION, SEGUN TIPO DE VIVIENDA.
CUADRO 25: TIPO Y COMPOSICION DE HOGARES.

TIPO Y COMPOSICION DEL HOGAR	TIPO DE VIVIENDA						
	TOTAL	CASA			DEPAR-TAMENTO	PIEZA DE INQUILINATO	RANCHO, PRECARIA Y OTRO
		TOTAL	'A'	'B'			
GRAN SAN JUAN (7)							
VIVIENDAS	63 785	53 594	44 985	8 609	3 669	115	6 407
POBLACION	289 573	245 030	201 602	43 428	13 289	361	30 893
HOGAR UNIPERSONAL							
VIVIENDAS	3 341	2 463	1 988	475	371	13	494
POBLACION	3 502	2 594	2 119	475	401	13	494
NUCLEO FAMILIAR							
VIVIENDAS	38 261	31 944	27 183	4 761	2 526	77	3 714
POBLACION	160 226	133 581	112 222	21 359	9 517	248	16 880
JEFE, CONYUGE E HIJO/S							
VIVIENDAS	28 957	24 377	20 750	3 627	1 790	39	2 751
POBLACION	135 627	113 671	95 473	18 198	7 673	157	14 126
JEFE Y CONYUGE							
VIVIENDAS	4 266	3 537	3 187	350	355	12	362
POBLACION	8 671	7 178	6 478	700	745	24	724
JEFE CON HIJO/S							
VIVIENDAS	5 038	4 030	3 246	784	381	26	601
POBLACION	15 928	12 732	10 271	2 461	1 099	67	2 030
HOGAR EXTENDIDO							
VIVIENDAS	18 274	15 952	13 203	2 749	592	20	1 710
POBLACION	103 632	90 567	73 206	17 361	2 671	80	10 314
TRES O MAS GENERACIONES DIRECTAS							
VIVIENDAS	10 531	9 314	7 728	1 586	268	5	944
POBLACION	66 680	58 629	47 693	10 936	1 467	35	6 549
DOS GENER. DIRECTAS							
VIVIENDAS	5 654	4 852	3 971	881	179	10	613
POBLACION	30 386	26 296	20 851	5 445	799	25	3 266
UNA GENER. Y COLATERALES							
VIVIENDAS	2 089	1 786	1 504	282	145	5	153
POBLACION	6 566	5 642	4 662	980	405	20	499
HOGAR COMPUESTO							
VIVIENDAS	3 909	3 235	2 611	624	180	5	489
POBLACION	22 213	18 288	14 055	4 233	700	20	3 205
JEFE Y OTROS NO FAMILIARES							
VIVIENDAS	706	562	462	100	73		71
POBLACION	2 079	1 652	1 385	267	209		218
NUCLEO FAMILIAR MAS OTROS NO FAMILIARES							
VIVIENDAS	1 782	1 485	1 242	243	85	5	207
POBLACION	9 344	7 698	6 320	1 378	409	20	1 217
HOGAR EXTENDIDO MAS OTROS NO FAMILIARES							
VIVIENDAS	1 421	1 188	907	281	22		211
POBLACION	10 790	8 938	6 350	2 588	82		1 770

(7) COMPRENDE SAN JUAN Y LAS AREAS URBANAS CORRESPONDIENTES A LOS DEPARTAMENTOS DE RAWSON, RIVADAVIA, CHIMBAS, SANTA LUCIA Y POCITO INCLUIDAS EN EL AGLOMERADO.

VIVIENDAS PARTICULARES OCUPADAS Y POBLACION, SEGUN TIPO DE VIVIENDA. CUADRO 25: TIPO Y COMPOSICION DE HOGARES.

TIPO Y COMPOSICION DEL HOGAR	TIPO DE VIVIENDA						
	TOTAL	CASA			DEPARTAMENTO	PIEZA DE INQUILINATO	RANCHO, PRECARIA Y OTRO
		TOTAL	'A'	'B'			
SALTA							
VIVIENDAS	53 613	42 770	34 431	8 339	4 016	1 424	5 403
POBLACION	255 818	209 528	165 041	44 487	14 672	4 554	27 064
HOGAR UNIPERSONAL							
VIVIENDAS	3 899	2 559	2 046	513	519	323	498
POBLACION	4 042	2 680	2 167	513	541	323	498
NUCLEO FAMILIAR							
VIVIENDAS	26 077	20 393	16 565	3 828	2 419	660	2 605
POBLACION	111 262	87 893	70 105	17 788	9 015	2 208	12 146
JEFE, CONYUGE E HIJO/S							
VIVIENDAS	18 371	14 632	11 777	2 855	1 537	386	1 816
POBLACION	89 083	71 037	56 374	14 663	6 732	1 579	9 735
JEFE Y CONYUGE							
VIVIENDAS	2 856	2 047	1 806	241	422	152	235
POBLACION	5 872	4 221	3 739	482	877	304	470
JEFE CON HIJO/S							
VIVIENDAS	4 850	3 714	2 982	732	460	122	554
POBLACION	16 307	12 635	9 992	2 643	1 406	325	1 941
HOGAR EXTENDIDO							
VIVIENDAS	16 647	14 088	11 213	2 875	674	324	1 561
POBLACION	97 756	83 478	64 988	18 490	3 152	1 442	9 684
TRES O MAS GENERACIONES DIRECTAS							
VIVIENDAS	8 580	7 495	6 066	1 429	308	95	682
POBLACION	55 908	48 771	38 855	9 916	1 682	544	4 911
DOS GENER. DIRECTAS							
VIVIENDAS	5 777	4 782	3 678	1 104	218	112	665
POBLACION	33 894	28 231	20 845	7 386	1 072	555	4 036
UNA GENER. Y COLATERALES							
VIVIENDAS	2 290	1 811	1 469	342	148	117	214
POBLACION	7 954	6 476	5 288	1 188	398	343	737
HOGAR COMPUESTO							
VIVIENDAS	6 990	5 730	4 607	1 123	404	117	739
POBLACION	42 758	35 477	27 781	7 696	1 964	581	4 736
JEFE Y OTROS NO FAMILIARES							
VIVIENDAS	912	676	577	99	82	23	131
POBLACION	2 907	2 210	1 862	348	252	54	391
NUCLEO FAMILIAR MAS OTROS NO FAMILIARES							
VIVIENDAS	3 230	2 631	2 158	473	229	72	298
POBLACION	18 221	15 017	12 196	2 821	1 144	358	1 702
HOGAR EXTENDIDO MAS OTROS NO FAMILIARES							
VIVIENDAS	2 848	2 423	1 872	551	93	22	310
POBLACION	21 630	18 250	13 723	4 527	568	169	2 643

VIVIENDAS PARTICULARES OCUPADAS Y POBLACION, SEGUN TIPO DE VIVIENDA.
CUADRO 25: TIPO Y COMPOSICION DE HOGARES.

TIPO Y COMPOSICION DEL HOGAR	TIPO DE VIVIENDA						
	TOTAL	CASA			DEPARTAMENTO	PIEZA DE INQUILINATO	RANCHO, PRECARIA Y OTRO
		TOTAL	'A'	'B'			
GRAN BAHIA BLANCA (8)							
VIVIENDAS	62 558	44 171	40 613	3 558	15 698	156	2 533
POBLACION	219 754	162 041	146 482	15 559	46 450	447	10 816
HOGAR UNIPERSONAL							
VIVIENDAS	6 822	3 871	3 513	358	2 502	34	415
POBLACION	6 922	3 930	3 572	358	2 543	34	415
NUCLEO FAMILIAR							
VIVIENDAS	39 582	28 089	26 010	2 079	10 094	99	1 300
POBLACION	137 420	99 015	90 126	8 889	32 067	322	6 016
JEFE, CONYUGE E HIJO/S							
VIVIENDAS	25 804	18 932	17 341	1 591	5 879	49	944
POBLACION	106 272	78 471	70 865	7 606	22 761	186	4 854
JEFE Y CONYUGE							
VIVIENDAS	9 485	6 407	6 147	260	2 942	20	116
POBLACION	19 008	12 840	12 320	520	5 896	40	232
JEFE CON HIJO/S							
VIVIENDAS	4 293	2 750	2 522	228	1 273	30	240
POBLACION	12 140	7 704	6 941	763	3 410	96	930
HOGAR EXTENDIDO							
VIVIENDAS	12 443	9 773	9 005	768	2 213	15	442
POBLACION	56 886	45 843	41 701	4 142	8 695	65	2 283
TRES O MAS GENERACIONES DIRECTAS							
VIVIENDAS	6 526	5 379	4 986	393	981		166
POBLACION	34 932	29 092	26 652	2 440	4 832		1 008
DOS GENER. DIRECTAS							
VIVIENDAS	3 672	2 855	2 575	280	601	15	201
POBLACION	15 684	12 376	10 953	1 423	2 242	65	1 001
UNA GENER. Y COLATERALES							
VIVIENDAS	2 245	1 539	1 444	95	631		75
POBLACION	6 270	4 375	4 096	279	1 621		274
HOGAR COMPUESTO							
VIVIENDAS	3 711	2 438	2 085	353	889	8	376
POBLACION	18 526	13 253	11 083	2 170	3 145	26	2 102
JEFE Y OTROS NO FAMILIARES							
VIVIENDAS	1 113	515	452	63	502	6	90
POBLACION	3 244	1 685	1 470	215	1 330	15	214
NUCLEO FAMILIAR MAS OTROS NO FAMILIARES							
VIVIENDAS	1 589	1 127	927	200	278	2	182
POBLACION	8 180	5 862	4 562	1 300	1 271	11	1 036
HOGAR EXTENDIDO MAS OTROS NO FAMILIARES							
VIVIENDAS	1 009	796	706	90	109		104
POBLACION	7 102	5 706	5 051	655	544		852

(8) INCLUYE INGENIERO WHITE.

VIVIENDAS PARTICULARES OCUPADAS Y POBLACION, SEGUN TIPO DE VIVIENDA.
CUADRO 25: TIPO Y COMPOSICION DE HOGARES.

TIPO Y COMPOSICION DEL HOGAR	TIPO DE VIVIENDA						
	TOTAL	CASA			DEPAR-TAMENTO	PIEZA DE INQUILINATO	RANCHO, PRECARIA Y OTRO
		TOTAL	'A'	'B'			
GRAN RESISTENCIA							
VIVIENDAS	48 694	37 471	24 096	13 375	1 978	722	8 523
POBLACION	214 638	166 617	104 253	62 364	6 490	1 831	39 700
HOGAR UNIPERSONAL							
VIVIENDAS	3 644	2 368	1 384	984	256	226	794
POBLACION	3 716	2 431	1 442	989	265	226	794
NUCLEO FAMILIAR							
VIVIENDAS	26 815	20 833	13 422	7 411	1 202	271	4 509
POBLACION	110 535	85 130	53 563	31 567	4 057	863	20 485
JEFE, CONYUGE E HIJO/S							
VIVIENDAS	19 650	15 467	10 006	5 461	753	174	3 256
POBLACION	91 542	71 047	44 929	26 118	3 039	669	16 787
JEFE Y CONYUGE							
VIVIENDAS	3 501	2 673	1 781	892	327	67	434
POBLACION	7 085	5 411	3 627	1 784	672	134	868
JEFE CON HIJO/S							
VIVIENDAS	3 664	2 693	1 635	1 058	122	30	819
POBLACION	11 908	8 672	5 007	3 665	346	60	2 830
HOGAR EXTENDIDO							
VIVIENDAS	13 666	10 662	6 652	4 010	306	131	2 567
POBLACION	76 247	59 736	35 525	24 211	1 261	494	14 756
TRES O MAS GENERACIONES DIRECTAS							
VIVIENDAS	6 914	5 646	3 586	2 060	134	16	1 118
POBLACION	42 990	34 965	20 950	14 015	679	96	7 250
DOS GENER. DIRECTAS							
VIVIENDAS	5 058	3 828	2 338	1 490	87	50	1 093
POBLACION	27 934	20 944	12 250	8 694	360	233	6 397
UNA GENER. Y COLATERALES							
VIVIENDAS	1 694	1 188	728	460	85	65	356
POBLACION	5 323	3 827	2 325	1 502	222	165	1 109
HOGAR COMPUESTO							
VIVIENDAS	4 569	3 608	2 638	970	214	94	653
POBLACION	24 140	19 320	13 723	5 597	907	248	3 665
JEFE Y OTROS NO FAMILIARES							
VIVIENDAS	1 026	750	580	170	107	78	91
POBLACION	2 912	2 151	1 630	521	336	176	249
NUCLEO FAMILIAR MAS OTROS NO FAMILIARES							
VIVIENDAS	1 965	1 591	1 178	413	60	16	298
POBLACION	10 096	8 153	5 867	2 286	299	72	1 572
HOGAR EXTENDIDO MAS OTROS NO FAMILIARES							
VIVIENDAS	1 578	1 267	880	387	47		264
POBLACION	11 132	9 016	6 226	2 790	272		1 844

(9) INCLUYE FONTANA, BARRANQUERAS Y PUERTO VILELAS.

VIVIENDAS PARTICULARES OCUPADAS Y POBLACION, SEGUN TIPO DE VIVIENDA.
CUADRO 25: TIPO Y COMPOSICION DE HOGARES.

TIPO Y COMPOSICION DEL HOGAR	TIPO DE VIVIENDA						
	TOTAL	CASA			DEPAR-TAMENTO	PIEZA DE INQUILINATO	RANCHO, PRECARIA Y OTRO
		TOTAL	'A'	'B'			
CORRIENTES							
VIVIENDAS	37 646	28 198	17 357	10 841	2 547	863	6 038
POBLACION	176 301	135 130	81 460	53 670	9 738	2 486	28 947
HOGAR UNIPERSONAL							
VIVIENDAS	2 496	1 553	968	585	316	117	510
POBLACION	2 579	1 632	1 042	590	320	117	510
NUCLEO FAMILIAR							
VIVIENDAS	18 819	13 959	8 126	5 833	1 190	499	3 171
POBLACION	79 326	58 826	33 133	25 693	4 655	1 620	14 225
JEFE, CONYUGE E HIJO/S							
VIVIENDAS	13 616	10 217	5 854	4 363	844	318	2 237
POBLACION	64 881	48 368	27 033	21 335	3 837	1 219	11 457
JEFE Y CONYUGE							
VIVIENDAS	2 352	1 630	1 034	596	218	155	349
POBLACION	4 813	3 359	2 167	1 192	446	310	698
JEFE CON HIJO/S							
VIVIENDAS	2 851	2 112	1 238	874	128	26	585
POBLACION	9 632	7 099	3 933	3 166	372	91	2 070
HOGAR EXTENDIDO							
VIVIENDAS	11 206	8 733	5 371	3 362	554	82	1 837
POBLACION	65 137	50 957	30 301	20 656	2 725	323	11 132
TRES O MAS GENERACIONES DIRECTAS							
VIVIENDAS	5 624	4 446	2 681	1 765	233	18	927
POBLACION	37 562	29 732	17 321	12 411	1 400	72	6 358
DOS GENER. DIRECTAS							
VIVIENDAS	3 962	3 075	1 853	1 222	197	17	673
POBLACION	21 952	16 992	10 074	6 918	999	92	3 869
UNA GENER. Y COLATERALES							
VIVIENDAS	1 620	1 212	837	375	124	47	237
POBLACION	5 623	4 233	2 906	1 327	326	159	905
HOGAR COMPUESTO							
VIVIENDAS	5 125	3 953	2 892	1 061	487	165	520
POBLACION	29 259	23 715	16 984	6 731	2 038	426	3 080
JEFE Y OTROS NO FAMILIARES							
VIVIENDAS	1 028	611	502	109	226	123	68
POBLACION	3 239	2 101	1 741	360	675	277	186
NUCLEO FAMILIAR MAS OTROS NO FAMILIARES							
VIVIENDAS	2 120	1 670	1 168	502	150	24	276
POBLACION	11 432	9 279	6 505	2 774	737	77	1 339
HOGAR EXTENDIDO MAS OTROS NO FAMILIARES							
VIVIENDAS	1 977	1 672	1 222	450	111	18	176
POBLACION	14 588	12 335	8 738	3 597	626	72	1 555

VIVIENDAS PARTICULARES OCUPADAS Y POBLACION, SEGUN TIPO DE VIVIENDA.
CUADRO 25: TIPO Y COMPOSICION DE HOGARES.

TIPO Y COMPOSICION DEL HOGAR	TIPO DE VIVIENDA						
	TOTAL	CASA			DEPARTAMENTO	PIEZA DE INQUILINATO	RANCHO, PRECARIA Y OTRO
		TOTAL	'A'	'B'			
PARANA							
VIVIENDAS	39 039	32 041	28 148	3 893	3 199	86	3 713
POBLACION	158 788	130 392	113 040	17 352	11 390	192	16 814
HOGAR UNIPERSONAL							
VIVIENDAS	3 134	2 250	1 914	336	396	38	450
POBLACION	3 232	2 339	2 003	336	405	38	450
NUCLEO FAMILIAR							
VIVIENDAS	23 713	19 492	17 155	2 337	2 069	37	2 115
POBLACION	91 026	74 053	64 200	9 853	7 454	110	9 409
JEFE, CONYUGE E HIJO/S							
VIVIENDAS	16 353	13 605	11 908	1 697	1 360	21	1 367
POBLACION	72 841	59 910	51 901	8 009	5 742	74	7 115
JEFE Y CONYUGE							
VIVIENDAS	4 200	3 474	3 148	326	449		277
POBLACION	8 496	7 024	6 372	652	918		554
JEFE CON HIJO/S							
VIVIENDAS	3 160	2 413	2 099	314	260	16	471
POBLACION	9 689	7 119	5 927	1 192	794	36	1 740
HOGAR EXTENDIDO							
VIVIENDAS	9 373	8 200	7 276	924	497	11	665
POBLACION	49 947	43 533	37 903	5 630	2 423	44	3 947
TRES O MAS GENERACIONES DIRECTAS							
VIVIENDAS	5 501	4 857	4 372	485	303		341
POBLACION	32 974	28 917	25 593	3 324	1 731		2 326
DOS GENER. DIRECTAS							
VIVIENDAS	2 605	2 236	1 923	313	108	5	256
POBLACION	13 025	11 175	9 346	1 829	476	20	1 354
UNA GENER. Y COLATERALES							
VIVIENDAS	1 267	1 107	981	126	86	6	68
POBLACION	3 948	3 441	2 964	477	216	24	267
HOGAR COMPUESTO							
VIVIENDAS	2 819	2 099	1 803	296	237		483
POBLACION	14 583	10 467	8 934	1 533	1 108		3 008
JEFE Y OTROS NO FAMILIARES							
VIVIENDAS	670	505	442	63	96		69
POBLACION	1 896	1 504	1 316	188	233		159
NUCLEO FAMILIAR MAS OTROS NO FAMILIARES							
VIVIENDAS	1 233	849	680	169	96		288
POBLACION	6 433	4 243	3 359	884	497		1 693
HOGAR EXTENDIDO MAS OTROS NO FAMILIARES							
VIVIENDAS	916	745	681	64	45		126
POBLACION	6 254	4 720	4 259	461	378		1 156

VIVIENDAS PARTICULARES OCUPADAS Y POBLACION, SEGUN TIPO DE VIVIENDA. CUADRO 25: TIPO Y COMPOSICION DE HOGARES.

TIPO Y COMPOSICION DEL HOGAR	TIPO DE VIVIENDA						
	TOTAL	CASA			DEPAR-TAMENTO	PIEZA DE INQUILINATO	RANCHO, PRECARIA Y OTRO
		TOTAL	'A'	'B'			
SANTIAGO DEL ESTERO							
VIVIENDAS	30 626	26 535	19 930	6 605	1 336	66	2 689
POBLACION	146 153	128 429	95 061	33 368	5 013	232	12 479
HOGAR UNIPERSONAL							
VIVIENDAS	1 880	1 441	1 074	367	123		316
POBLACION	1 999	1 555	1 188	367	128		316
NUCLEO FAMILIAR							
VIVIENDAS	15 651	13 578	10 238	3 340	790	42	1 241
POBLACION	68 042	59 324	44 236	15 088	3 078	140	5 500
JEFE, CONYUGE E HIJO/S							
VIVIENDAS	11 739	10 242	7 649	2 593	567	32	898
POBLACION	56 950	49 875	37 009	12 866	2 440	120	4 515
JEFE Y CONYUGE							
VIVIENDAS	1 466	1 263	1 042	221	121		82
POBLACION	3 046	2 634	2 192	442	248		164
JEFE CON HIJO/S							
VIVIENDAS	2 446	2 073	1 547	526	102	10	261
POBLACION	8 046	6 815	5 035	1 780	390	20	821
HOGAR EXTENDIDO							
VIVIENDAS	9 780	8 607	6 286	2 321	286	14	873
POBLACION	56 425	49 979	35 789	14 190	1 245	57	5 144
TRES O MAS GENERACIONES DIRECTAS							
VIVIENDAS	5 681	5 063	3 578	1 485	121	4	493
POBLACION	35 988	32 113	22 388	9 725	634	12	3 229
DOS GENER. DIRECTAS							
VIVIENDAS	2 958	2 593	1 972	621	85	5	275
POBLACION	16 903	14 930	11 138	3 792	384	30	1 559
UNA GENER. Y COLATERALES							
VIVIENDAS	1 141	951	736	215	80	5	105
POBLACION	3 534	2 936	2 263	673	227	15	356
HOGAR COMPUESTO							
VIVIENDAS	3 315	2 909	2 332	577	137	10	259
POBLACION	19 687	17 571	13 848	3 723	562	35	1 519
JEFE Y OTROS NO FAMILIARES							
VIVIENDAS	448	344	295	49	50		54
POBLACION	1 440	1 137	984	153	111		192
NUCLEO FAMILIAR MAS OTROS NO FAMILIARES							
VIVIENDAS	1 454	1 294	1 026	268	67		93
POBLACION	7 965	7 095	5 647	1 448	344		526
HOGAR EXTENDIDO MAS OTROS NO FAMILIARES							
VIVIENDAS	1 413	1 271	1 011	260	20	10	112
POBLACION	10 282	9 339	7 217	2 122	107	35	801

VIVIENDAS PARTICULARES OCUPADAS Y POBLACION, SEGUN TIPO DE VIVIENDA.
CUADRO 25: TIPO Y COMPOSICION DE HOGARES.

TIPO Y COMPOSICION DEL HOGAR	TIPO DE VIVIENDA						
	TOTAL	CASA			DEPAR-TAMENTO	PIEZA DE INQUILINATO	RANCHO, PRECARIA Y OTRO
		TOTAL	'A'	'B'			
POSADAS							
VIVIENDAS	33 031	26 259	12 295	13 964	1 155	1 013	4 604
POBLACION	141 510	114 433	51 071	63 362	3 844	3 281	19 952
HOGAR UNIPERSONAL							
VIVIENDAS	2 729	1 846	818	1 028	156	151	576
POBLACION	2 775	1 892	859	1 033	156	151	576
NUCLEO FAMILIAR							
VIVIENDAS	18 860	15 234	7 216	8 018	684	509	2 433
POBLACION	77 487	62 450	28 297	34 153	2 374	1 754	10 909
JEFE, CONYUGE E HIJO/S							
VIVIENDAS	13 321	10 929	5 272	5 657	421	321	1 650
POBLACION	62 770	51 022	23 458	27 564	1 749	1 334	8 665
JEFE Y CONYUGE							
VIVIENDAS	2 522	1 924	1 027	897	152	122	324
POBLACION	5 086	3 890	2 091	1 799	304	244	648
JEFE CON HIJO/S							
VIVIENDAS	3 017	2 381	917	1 464	111	66	459
POBLACION	9 631	7 538	2 748	4 790	321	176	1 596
HOGAR EXTENDIDO							
VIVIENDAS	7 856	6 432	2 875	3 557	170	196	1 058
POBLACION	42 217	34 987	14 682	20 305	723	832	5 675
TRES O MAS GENERACIONES DIRECTAS							
VIVIENDAS	3 785	3 266	1 513	1 753	75	54	390
POBLACION	22 620	19 581	8 606	10 975	432	293	2 314
DOS GENER. DIRECTAS							
VIVIENDAS	2 917	2 338	995	1 343	35	81	463
POBLACION	16 094	12 880	4 928	7 952	95	399	2 720
UNA GENER. Y COLATERALES							
VIVIENDAS	1 154	828	367	461	60	61	205
POBLACION	3 503	2 526	1 148	1 378	196	140	641
HOGAR COMPUESTO							
VIVIENDAS	3 586	2 747	1 386	1 361	145	157	537
POBLACION	19 031	15 104	7 233	7 871	591	544	2 792
JEFE Y OTROS NO FAMILIARES							
VIVIENDAS	699	451	244	207	50	71	127
POBLACION	1 986	1 341	669	672	107	181	357
NUCLEO FAMILIAR MAS OTROS NO FAMILIARES							
VIVIENDAS	1 834	1 411	701	710	69	77	277
POBLACION	9 533	7 347	3 556	3 791	330	302	1 554
HOGAR EXTENDIDO MAS OTROS NO FAMILIARES							
VIVIENDAS	1 053	885	441	444	26	9	133
POBLACION	7 512	6 416	3 008	3 408	154	61	881

VIVIENDAS PARTICULARES OCUPADAS Y POBLACION, SEGUN TIPO DE VIVIENDA.
CUADRO 25: TIPO Y COMPOSICION DE HOGARES.

TIPO Y COMPOSICION DEL HOGAR	TIPO DE VIVIENDA						
	TOTAL	CASA			DEPARTAMENTO	PIEZA DE INQUILINATO	RANCHO, PRECARIA Y OTRO
		TOTAL	'A'	'B'			
SAN SALVADOR DE JUJUY							
VIVIENDAS	25 502	17 899	13 580	4 319	1 630	1 247	4 726
POBLACION	122 491	88 457	66 193	22 264	6 189	4 162	23 683
HOGAR UNIPERSONAL							
VIVIENDAS	1 919	1 054	748	306	138	281	446
POBLACION	1 944	1 074	768	306	143	281	446
NUCLEO FAMILIAR							
VIVIENDAS	12 334	8 547	6 593	1 954	1 028	620	2 139
POBLACION	52 530	36 602	27 745	8 857	3 912	2 214	9 802
JEFE, CONYUGE E HIJO/S							
VIVIENDAS	8 911	6 277	4 835	1 442	708	402	1 524
POBLACION	42 813	30 113	22 859	7 254	3 057	1 724	7 919
JEFE Y CONYUGE							
VIVIENDAS	1 144	688	557	131	144	126	186
POBLACION	2 311	1 395	1 133	262	292	252	372
JEFE CON HIJO/S							
VIVIENDAS	2 279	1 582	1 201	381	176	92	429
POBLACION	7 406	5 094	3 753	1 341	563	238	1 511
HOGAR EXTENDIDO							
VIVIENDAS	8 404	6 198	4 679	1 519	311	217	1 678
POBLACION	49 432	36 605	27 647	8 958	1 434	1 077	10 316
TRES O MAS GENERACIONES DIRECTAS							
VIVIENDAS	4 328	3 277	2 515	762	172	55	824
POBLACION	28 360	21 545	16 581	4 964	895	387	5 533
DOS GENER. DIRECTAS							
VIVIENDAS	3 001	2 170	1 639	531	66	93	672
POBLACION	17 593	12 610	9 402	3 208	342	511	4 130
UNA GENER. Y COLATERALES							
VIVIENDAS	1 075	751	525	226	73	69	182
POBLACION	3 479	2 450	1 664	786	197	179	653
HOGAR COMPUESTO							
VIVIENDAS	2 845	2 100	1 560	540	153	129	463
POBLACION	18 585	14 176	10 033	4 143	700	590	3 119
JEFE Y OTROS NO FAMILIARES							
VIVIENDAS	362	246	184	62	27	45	44
POBLACION	1 243	919	648	271	78	130	116
NUCLEO FAMILIAR MAS OTROS NO FAMILIARES							
VIVIENDAS	1 230	870	620	250	99	49	212
POBLACION	7 224	5 325	3 532	1 793	469	221	1 209
HOGAR EXTENDIDO MAS OTROS NO FAMILIARES							
VIVIENDAS	1 253	984	756	228	27	35	207
POBLACION	10 118	7 932	5 853	2 079	153	239	1 794

VIVIENDAS PARTICULARES OCUPADAS Y POBLACION, SEGUN TIPO DE VIVIENDA.
CUADRO 25: TIPO Y COMPOSICION DE HOGARES.

TIPO Y COMPOSICION DEL HOGAR	TIPO DE VIVIENDA						
	TOTAL	CASA			DEPARTAMENTO	PIEZA DE INQUILINATO	RANCHO, PRECARIA Y OTRO
		TOTAL	'A'	'B'			
RIO CUARTO							
VIVIENDAS	28 930	25 706	20 968	4 738	1 794	135	1 295
POBLACION	108 753	96 854	76 528	20 326	5 536	468	5 895
HOGAR UNIPERSONAL							
VIVIENDAS	2 522	2 078	1 667	411	236	21	187
POBLACION	2 553	2 099	1 688	411	246	21	187
NUCLEO FAMILIAR							
VIVIENDAS	17 380	15 587	12 964	2 623	1 053	93	647
POBLACION	62 199	55 395	44 909	10 486	3 380	351	3 073
JEFE, CONYUGE E HIJO/S							
VIVIENDAS	11 558	10 407	8 522	1 885	608	30	513
POBLACION	48 577	43 380	34 819	8 561	2 353	186	2 658
JEFE Y CONYUGE							
VIVIENDAS	3 564	3 201	2 867	334	282	27	54
POBLACION	7 157	6 431	5 763	668	564	54	108
JEFE CON HIJO/S							
VIVIENDAS	2 258	1 979	1 575	404	163	36	80
POBLACION	6 465	5 584	4 327	1 257	463	111	307
HOGAR EXTENDIDO							
VIVIENDAS	6 767	6 099	4 807	1 292	327	21	320
POBLACION	33 125	29 960	22 935	7 025	1 284	96	1 785
TRES O MAS GENERACIONES DIRECTAS							
VIVIENDAS	3 863	3 519	2 773	746	154	9	181
POBLACION	21 337	19 450	14 961	4 489	706	57	1 124
DOS GENER. DIRECTAS							
VIVIENDAS	1 870	1 686	1 269	417	74	7	103
POBLACION	8 820	7 948	5 779	2 169	325	24	523
UNA GENER. Y COLATERALES							
VIVIENDAS	1 034	894	765	129	99	5	36
POBLACION	2 968	2 562	2 195	367	253	15	138
HOGAR COMPUESTO							
VIVIENDAS	2 261	1 942	1 530	412	178		141
POBLACION	10 876	9 400	6 996	2 404	626		850
JEFE Y OTROS NO FAMILIARES							
VIVIENDAS	614	502	419	83	79		33
POBLACION	1 661	1 373	1 132	241	209		79
NUCLEO FAMILIAR MAS OTROS NO FAMILIARES							
VIVIENDAS	1 062	924	753	171	64		74
POBLACION	5 208	4 490	3 589	901	270		448
HOGAR EXTENDIDO MAS OTROS NO FAMILIARES							
VIVIENDAS	585	516	358	158	35		34
POBLACION	4 007	3 537	2 275	1 262	147		323

VIVIENDAS PARTICULARES OCUPADAS Y POBLACION, SEGUN TIPO DE VIVIENDA.
CUADRO 25: TIPO Y COMPOSICION DE HOGARES.

TIPO Y COMPOSICION DEL HOGAR	TIPO DE VIVIENDA						
	TOTAL	CASA			DEPARTAMENTO	PIEZA DE INQUILINATO	RANCHO, PRECARIA Y OTRO
		TOTAL	'A'	'B'			
FORMOSA							
VIVIENDAS	19 181	14 399	8 874	5 525	489	256	4 037
POBLACION	91 787	69 320	41 130	28 190	1 672	872	19 923
HOGAR UNIPERSONAL							
VIVIENDAS	1 333	872	522	350	82	54	325
POBLACION	1 371	909	557	352	82	54	326
NUCLEO FAMILIAR							
VIVIENDAS	9 135	6 844	4 253	2 591	263	107	1 921
POBLACION	38 888	28 894	17 371	11 523	917	344	8 733
JEFE, CONYUGE E HIJO/S							
VIVIENDAS	6 614	5 068	3 122	1 946	161	57	1 328
POBLACION	31 915	24 082	14 436	9 646	675	227	6 931
JEFE Y CONYUGE							
VIVIENDAS	1 107	824	577	247	63	26	194
POBLACION	2 273	1 702	1 207	495	131	52	388
JEFE CON HIJO/S							
VIVIENDAS	1 414	952	554	398	39	24	399
POBLACION	4 700	3 110	1 728	1 382	111	65	1 414
HOGAR EXTENDIDO							
VIVIENDAS	5 612	4 289	2 528	1 761	86	48	1 189
POBLACION	32 313	24 709	13 867	10 842	387	188	7 029
TRES O MAS GENERACIONES DIRECTAS							
VIVIENDAS	2 482	1 986	1 183	803	30	9	457
POBLACION	15 833	12 613	7 207	5 406	157	39	3 024
DOS GENER. DIRECTAS							
VIVIENDAS	2 383	1 780	1 023	757	39	21	543
POBLACION	13 945	10 307	5 595	4 712	187	94	3 357
UNA GENER. Y COLATERALES							
VIVIENDAS	747	523	322	201	17	18	189
POBLACION	2 535	1 789	1 065	724	43	55	648
HOGAR COMPUESTO							
VIVIENDAS	3 101	2 394	1 571	823	58	47	602
POBLACION	19 215	14 808	9 335	5 473	286	286	3 835
JEFE Y OTROS NO FAMILIARES							
VIVIENDAS	463	339	216	123	23	15	86
POBLACION	1 501	1 111	729	382	61	37	292
NUCLEO FAMILIAR MAS OTROS NO FAMILIARES							
VIVIENDAS	1 383	1 088	747	341	19	15	261
POBLACION	7 822	6 137	4 090	2 047	94	86	1 505
HOGAR EXTENDIDO MAS OTROS NO FAMILIARES							
VIVIENDAS	1 255	967	608	359	16	17	255
POBLACION	9 892	7 560	4 516	3 044	131	163	2 038

VIVIENDAS PARTICULARES OCUPADAS Y POBLACION, SEGUN TIPO DE VIVIENDA. CUADRO 25: TIPO Y COMPOSICION DE HOGARES.

TIPO Y COMPOSICION DEL HOGAR	TIPO DE VIVIENDA						
	TOTAL	CASA			DEPAR-TAMENTO	PIEZA DE INQUILINATO	RANCHO, PRECARIA Y OTRO
		TOTAL	'A'	'B'			
NEUQUEN							
VIVIENDAS	20 890	15 239	12 269	2 970	3 172	989	1 490
POBLACION	87 668	67 826	54 018	13 808	10 927	2 767	6 148
HOGAR UNIPERSONAL							
VIVIENDAS	1 965	1 038	813	225	414	283	230
POBLACION	1 981	1 051	826	225	417	283	230
NUCLEO FAMILIAR							
VIVIENDAS	12 768	9 431	7 583	1 848	1 977	493	867
POBLACION	52 073	39 510	31 248	8 262	7 082	1 657	3 824
JEFE, CONYUGE E HIJO/S							
VIVIENDAS	9 401	7 109	5 634	1 475	1 354	292	646
POBLACION	43 094	33 166	25 965	7 201	5 600	1 162	3 166
JEFE Y CONYUGE							
VIVIENDAS	1 652	1 117	975	142	381	92	62
POBLACION	3 330	2 258	1 974	284	764	184	124
JEFE CON HIJO/S							
VIVIENDAS	1 715	1 205	974	231	242	109	159
POBLACION	5 649	4 086	3 309	777	718	311	534
HOGAR EXTENDIDO							
VIVIENDAS	4 228	3 356	2 731	625	477	121	274
POBLACION	23 386	19 210	15 548	3 662	2 193	502	1 481
TRES O MAS GENERACIONES DIRECTAS							
VIVIENDAS	2 076	1 721	1 451	270	220	35	100
POBLACION	12 690	10 741	8 998	1 743	1 140	177	632
DOS GENER. DIRECTAS							
VIVIENDAS	1 654	1 300	1 027	273	179	50	125
POBLACION	9 175	7 399	5 737	1 662	834	235	707
UNA GENER. Y COLATERALES							
VIVIENDAS	498	335	253	82	78	36	49
POBLACION	1 521	1 070	813	257	219	90	142
HOGAR COMPUESTO							
VIVIENDAS	1 929	1 414	1 142	272	304	92	119
POBLACION	10 228	8 055	6 396	1 659	1 235	325	613
JEFE Y OTROS NO FAMILIARES							
VIVIENDAS	464	256	224	32	124	47	37
POBLACION	1 245	723	638	85	332	105	85
NUCLEO FAMILIAR MAS OTROS NO FAMILIARES							
VIVIENDAS	954	741	576	165	125	30	58
POBLACION	5 153	4 090	3 122	968	599	130	334
HOGAR EXTENDIDO MAS OTROS NO FAMILIARES							
VIVIENDAS	511	417	342	75	55	15	24
POBLACION	3 830	3 242	2 636	606	304	90	194

VIVIENDAS PARTICULARES OCUPADAS Y POBLACION, SEGUN TIPO DE VIVIENDA.
CUADRO 25: TIPO Y COMPOSICION DE HOGARES.

TIPO Y COMPOSICION DEL HOGAR	TIPO DE VIVIENDA						
	TOTAL	CASA			DEPAR-TAMENTO	PIEZA DE INQUILINATO	RANCHO, PRECARIA Y OTRO
		TOTAL	'A'	'B'			
GRAN SAN FERNANDO DEL VALLE DE CATAMARCA (10)							
VIVIENDAS	17 121	15 251	11 820	3 431	356	121	1 393
POBLACION	86 450	76 960	57 855	19 105	1 221	502	7 767
HOGAR UNIPERSONAL							
VIVIENDAS	1 237	1 019	759	260	60	21	137
POBLACION	1 257	1 038	777	261	60	21	138
NUCLEO FAMILIAR							
VIVIENDAS	8 312	7 414	5 792	1 622	194	56	648
POBLACION	37 019	32 950	24 951	7 999	668	201	3 200
JEFE, CONYUGE E HIJO/S							
VIVIENDAS	6 157	5 553	4 316	1 237	118	34	452
POBLACION	30 796	27 650	20 869	6 781	496	139	2 511
JEFE Y CONYUGE							
VIVIENDAS	764	668	572	96	52	6	38
POBLACION	1 553	1 359	1 167	192	106	12	76
JEFE CON HIJO/S							
VIVIENDAS	1 391	1 193	904	289	24	16	158
POBLACION	4 670	3 941	2 915	1 026	66	50	613
HOGAR EXTENDIDO							
VIVIENDAS	5 166	4 669	3 562	1 107	56	27	414
POBLACION	32 324	28 863	21 422	7 441	278	176	3 007
TRES O MAS GENERACIONES DIRECTAS							
VIVIENDAS	2 914	2 628	1 968	660	25	15	246
POBLACION	20 373	18 123	13 265	4 858	148	122	1 980
DOS GENER. DIRECTAS							
VIVIENDAS	1 610	1 462	1 131	331	15	8	125
POBLACION	9 815	8 808	6 618	2 190	86	44	877
UNA GENER. Y COLATERALES							
VIVIENDAS	642	579	463	116	16	4	43
POBLACION	2 136	1 932	1 539	393	44	10	150
HOGAR COMPUESTO							
VIVIENDAS	2 406	2 149	1 707	442	46	17	194
POBLACION	15 850	14 109	10 705	3 404	215	104	1 422
JEFE Y OTROS NO FAMILIARES							
VIVIENDAS	348	296	236	60	16	5	31
POBLACION	1 051	883	688	195	38	20	110
NUCLEO FAMILIAR MAS OTROS NO FAMILIARES							
VIVIENDAS	996	897	736	161	18	6	75
POBLACION	5 752	5 157	4 114	1 043	88	35	472
HOGAR EXTENDIDO MAS OTROS NO FAMILIARES							
VIVIENDAS	1 062	956	735	221	12	6	88
POBLACION	9 047	8 069	5 903	2 166	89	49	840

(10) COMPRENDE SAN FERNANDO DEL VALLE DE CATAMARCA Y EL AREA URBANA CORRESPONDIENTE AL DEPARTAMENTO VALLE VIEJO INCLUIDA EN EL AGLOMERADO.

VIVIENDAS PARTICULARES OCUPADAS Y POBLACION, SEGUN TIPO DE VIVIENDA. CUADRO 25: TIPO Y COMPOSICION DE HOGARES.

TIPO Y COMPOSICION DEL HOGAR	TIPO DE VIVIENDA						
	TOTAL	CASA			DEPARTAMENTO	PIEZA DE INQUILINATO	RANCHO, PRECARIA Y OTRO
		TOTAL	'A'	'B'			
SAN LUIS							
VIVIENDAS	15 658	14 136	12 310	1 826	651	208	663
POBLACION	68 884	62 411	52 859	9 552	2 289	782	3 402
HOGAR UNIPERSONAL							
VIVIENDAS	1 035	857	758	99	70	39	69
POBLACION	1 058	879	780	99	71	39	69
NUCLEO FAMILIAR							
VIVIENDAS	5 574	5 051	4 478	573	262	74	187
POBLACION	20 874	18 941	16 577	2 364	855	243	835
JEFE, CONYUGE E HIJO/S							
VIVIENDAS	3 757	3 437	3 045	392	157	33	130
POBLACION	16 446	15 005	13 121	1 884	624	142	675
JEFE Y CONYUGE							
VIVIENDAS	1 032	909	824	85	81	19	23
POBLACION	2 084	1 837	1 667	170	163	38	46
JEFE CON HIJO/S							
VIVIENDAS	785	705	609	96	24	22	34
POBLACION	2 344	2 099	1 789	310	68	63	114
HOGAR EXTENDIDO							
VIVIENDAS	7 250	6 638	5 748	890	234	69	309
POBLACION	36 486	33 294	28 121	5 173	1 001	351	1 840
TRES O MAS GENERACIONES DIRECTAS							
VIVIENDAS	1 910	1 782	1 521	261	32	14	82
POBLACION	12 080	11 172	9 301	1 871	180	91	637
DOS GENER. DIRECTAS							
VIVIENDAS	3 483	3 175	2 736	439	109	37	162
POBLACION	18 209	16 525	13 911	2 614	522	208	954
UNA GENER. Y COLATERALES							
VIVIENDAS	1 857	1 681	1 491	190	93	18	65
POBLACION	6 197	5 597	4 909	688	299	52	249
HOGAR COMPUESTO							
VIVIENDAS	1 799	1 590	1 326	264	85	26	98
POBLACION	10 466	9 297	7 381	1 916	362	149	658
JEFE Y OTROS NO FAMILIARES							
VIVIENDAS	329	279	249	30	32	6	12
POBLACION	1 095	946	841	105	104	15	30
NUCLEO FAMILIAR MAS OTROS NO FAMILIARES							
VIVIENDAS	558	496	423	73	30	7	25
POBLACION	2 825	2 491	2 074	417	128	39	167
HOGAR EXTENDIDO MAS OTROS NO FAMILIARES							
VIVIENDAS	912	815	654	161	23	13	61
POBLACION	6 546	5 860	4 466	1 394	130	95	461

VIVIENDAS PARTICULARES OCUPADAS Y POBLACION, SEGUN TIPO DE VIVIENDA. CUADRO 25: TIPO Y COMPOSICION DE HOGARES.

TIPO Y COMPOSICION DEL HOGAR	TIPO DE VIVIENDA						
	TOTAL	CASA			DEPAR-TAMENTO	PIEZA DE INQUILINATO	RANCHO, PRECARIA Y OTRO
		TOTAL	'A'	'B'			
LA RIOJA							
VIVIENDAS	13 786	12 665	10 274	2 391	306	33	782
POBLACION	65 517	60 657	47 713	12 944	1 034	84	3 742
HOGAR UNIPERSONAL							
VIVIENDAS	994	833	652	181	42	12	107
POBLACION	1 011	850	669	181	42	12	107
NUCLEO FAMILIAR							
VIVIENDAS	7 173	6 572	5 461	1 111	187	14	400
POBLACION	30 911	28 423	23 145	5 278	639	47	1 802
JEFE, CONYUGE E HIJO/S							
VIVIENDAS	5 342	4 947	4 103	844	111	10	274
POBLACION	25 831	23 928	19 458	4 470	474	39	1 390
JEFE Y CONYUGE							
VIVIENDAS	719	647	571	76	49		23
POBLACION	1 454	1 310	1 158	152	98		46
JEFE CON HIJO/S							
VIVIENDAS	1 112	978	787	191	27	4	103
POBLACION	3 626	3 185	2 529	656	67	8	366
HOGAR EXTENDIDO							
VIVIENDAS	4 07[illegible]	3 838	3 035	803	51	4	181
POBLACION	24 157	22 689	17 258	5 431	238	14	1 216
TRES O MAS GENERACIONES DIRECTAS							
VIVIENDAS	2 15[illegible]	2 027	1 543	484	24	3	105
POBLACION	14 45[illegible]	13 572	9 930	3 642	124	11	749
DOS GENER. DIRECTAS							
VIVIENDAS	1 37[illegible]	1 298	1 049	249	19		60
POBLACION	7 980	7 466	5 921	1 545	96		418
UNA GENER. Y COLATERALES							
VIVIENDAS	53[illegible]	513	443	70	8	1	16
POBLACION	1 721	1 651	1 407	244	18	3	49
HOGAR COMPUESTO							
VIVIENDAS	1 545	1 422	1 126	296	26	3	94
POBLACION	9 438	8 695	6 641	2 054	115	11	617
JEFE Y OTROS NO FAMILIARES							
VIVIENDAS	210	188	157	31	6	1	15
POBLACION	701	626	522	104	19	2	54
NUCLEO FAMILIAR MAS OTROS NO FAMILIARES							
VIVIENDAS	71[illegible]	661	523	138	14		41
POBLACION	3 94[illegible]	3 655	2 824	831	65		226
HOGAR EXTENDIDO MAS OTROS NO FAMILIARES							
VIVIENDAS	619	573	446	127	6	2	38
POBLACION	4 791	4 414	3 295	1 119	31	9	337

VIVIENDAS PARTICULARES OCUPADAS Y POBLACION. TOTAL-URBANO-RURAL.
CUADRO 14: TIPO DE VIVIENDA, POR DEPARTAMENTO.

TIPO Y COMPOSICION DEL HOGAR	TIPO DE VIVIENDA						
	TOTAL	CASA			DEPAR-TAMENTO	PIEZA DE INQUILINATO	RANCHO, PRECARIA Y OTRO
		TOTAL	'A'	'B'			
SANTA ROSA							
VIVIENDAS	13 347	12 181	10 641	1 540	595	106	465
POBLACION	49 930	45 914	39 394	6 520	1 650	284	2 082
HOGAR UNIPERSONAL							
VIVIENDAS	1 241	1 012	866	146	127	30	72
POBLACION	1 253	1 023	877	146	128	30	72
NUCLEO FAMILIAR							
VIVIENDAS	8 453	7 829	6 933	896	335	51	238
POBLACION	31 149	28 844	25 184	3 660	1 059	161	1 085
JEFE, CONYUGE E HIJO/S							
VIVIENDAS	5 837	5 435	4 792	643	206	29	167
POBLACION	24 878	23 138	20 175	2 963	775	107	858
JEFE Y CONYUGE							
VIVIENDAS	1 535	1 408	1 306	102	90	11	26
POBLACION	3 079	2 825	2 621	204	180	22	52
JEFE CON HIJO/S							
VIVIENDAS	1 081	986	835	151	39	11	45
POBLACION	3 192	2 881	2 388	493	104	32	175
HOGAR EXTENDIDO							
VIVIENDAS	2 584	2 386	2 041	345	88	16	94
POBLACION	12 389	11 446	9 582	1 864	314	62	567
TRES O MAS GENERACIONES DIRECTAS							
VIVIENDAS	1 338	1 243	1 082	161	34	5	56
POBLACION	7 363	6 783	5 850	933	163	30	387
DOS GENER. DIRECTAS							
VIVIENDAS	822	775	644	131	24	4	19
POBLACION	3 825	3 610	2 853	757	81	16	118
UNA GENER. Y COLATERALES							
VIVIENDAS	424	368	315	53	30	7	19
POBLACION	1 201	1 053	879	174	70	16	62
HOGAR COMPUESTO							
VIVIENDAS	1 069	954	801	153	45	9	61
POBLACION	5 139	4 601	3 751	850	149	31	358
JEFE Y OTROS NO FAMILIARES							
VIVIENDAS	312	274	235	39	22	4	12
POBLACION	871	766	638	128	49	10	46
NUCLEO FAMILIAR MAS OTROS NO FAMILIARES							
VIVIENDAS	499	447	382	65	17	2	33
POBLACION	2 533	2 266	1 900	366	69	10	188
HOGAR EXTENDIDO MAS OTROS NO FAMILIARES							
VIVIENDAS	258	233	184	49	6	3	16
POBLACION	1 735	1 569	1 213	356	31	11	124

VIVIENDAS PARTICULARES OCUPADAS Y POBLACION, SEGUN TIPO DE VIVIENDA.
CUADRO 25: TIPO Y COMPOSICION DE HOGARES.

TIPO Y COMPOSICION DEL HOGAR	TIPO DE VIVIENDA						
	TOTAL	CASA			DEPAR-TAMENTO	PIEZA DE INQUILINATO	RANCHO, PRECARIA Y OTRO
		TOTAL	'A'	'B'			
RIO GALLEGOS							
VIVIENDAS	10 039	7 806	6 022	1 784	813	174	1 246
POBLACION	40 414	32 296	25 012	7 284	2 854	476	4 788
HOGAR UNIPERSONAL							
VIVIENDAS	938	606	422	184	93	46	193
POBLACION	941	608	424	184	93	46	194
NUCLEO FAMILIAR							
VIVIENDAS	6 021	4 701	3 678	1 023	511	91	718
POBLACION	23 058	18 071	14 055	4 016	1 805	294	2 888
JEFE, CONYUGE E HIJO/S							
VIVIENDAS	4 280	3 385	2 695	690	366	47	482
POBLACION	18 613	14 677	11 589	3 088	1 476	192	2 268
JEFE Y CONYUGE							
VIVIENDAS	882	673	544	129	89	21	99
POBLACION	1 766	1 348	1 090	258	178	42	198
JEFE CON HIJO/S							
VIVIENDAS	859	643	439	204	56	23	137
POBLACION	2 679	2 046	1 376	670	151	60	422
HOGAR EXTENDIDO							
VIVIENDAS	1 934	1 588	1 227	361	136	13	197
POBLACION	9 900	8 238	6 430	1 808	636	49	977
TRES O MAS GENERACIONES DIRECTAS							
VIVIENDAS	859	719	570	149	51	5	84
POBLACION	4 946	4 206	3 387	819	248	23	469
DOS GENER. DIRECTAS							
VIVIENDAS	802	653	499	154	67	5	77
POBLACION	4 150	3 384	2 564	820	339	18	409
UNA GENER. Y COLATERALES							
VIVIENDAS	273	216	158	58	18	3	36
POBLACION	804	648	479	169	49	8	99
HOGAR COMPUESTO							
VIVIENDAS	1 146	911	695	216	73	24	138
POBLACION	6 515	5 379	4 103	1 276	320	87	729
JEFE Y OTROS NO FAMILIARES							
VIVIENDAS	248	175	133	42	23	14	36
POBLACION	731	517	395	122	62	33	119
NUCLEO FAMILIAR MAS OTROS NO FAMILIARES							
VIVIENDAS	561	450	359	91	34	5	72
POBLACION	2 969	2 421	1 891	530	149	26	373
HOGAR EXTENDIDO MAS OTROS NO FAMILIARES							
VIVIENDAS	337	286	203	83	16	5	30
POBLACION	2 815	2 441	1 817	624	109	28	237

VIVIENDAS PARTICULARES OCUPADAS Y POBLACION, SEGUN TIPO DE VIVIENDA. CUADRO 25: TIPO Y COMPOSICION DE HOGARES.

TIPO Y COMPOSICION DEL HOGAR	TIPO DE VIVIENDA						
	TOTAL	CASA			DEPARTAMENTO	PIEZA DE INQUILINATO	RANCHO, PRECARIA Y OTRO
		TOTAL	'A'	'B'			
VIEDMA							
VIVIENDAS	5 921	4 954	4 122	832	412	172	383
POBLACION	23 853	20 618	16 867	3 751	1 241	441	1 553
HOGAR UNIPERSONAL							
VIVIENDAS	551	349	280	69	73	57	72
POBLACION	558	356	287	69	73	57	72
NUCLEO FAMILIAR							
VIVIENDAS	3 451	2 952	2 509	443	248	69	182
POBLACION	13 424	11 570	9 661	1 909	806	229	819
JEFE, CONYUGE E HIJO/S							
VIVIENDAS	2 494	2 170	1 824	346	159	36	129
POBLACION	11 038	9 621	7 979	1 642	608	151	658
JEFE Y CONYUGE							
VIVIENDAS	558	454	406	48	64	23	17
POBLACION	1 137	928	832	96	129	46	34
JEFE CON HIJO/S							
VIVIENDAS	399	328	279	49	25	10	36
POBLACION	1 249	1 021	850	171	69	32	127
HOGAR EXTENDIDO							
VIVIENDAS	1 395	1 218	980	238	63	26	88
POBLACION	7 087	6 278	4 977	1 301	270	100	439
TRES O MAS GENERACIONES DIRECTAS							
VIVIENDAS	685	619	501	118	25	7	34
POBLACION	3 917	3 583	2 854	729	114	28	192
DOS GENER. DIRECTAS							
VIVIENDAS	538	459	363	96	30	11	38
POBLACION	2 673	2 296	1 791	505	133	46	198
UNA GENER. Y COLATERALES							
VIVIENDAS	172	140	116	24	8	8	16
POBLACION	497	399	332	67	23	26	49
HOGAR COMPUESTO							
VIVIENDAS	524	435	353	82	28	20	41
POBLACION	2 784	2 414	1 942	472	92	55	223
JEFE Y OTROS NO FAMILIARES							
VIVIENDAS	111	73	65	8	13	16	9
POBLACION	357	269	235	34	31	36	21
NUCLEO FAMILIAR MAS OTROS NO FAMILIARES							
VIVIENDAS	232	203	165	38	12	3	14
POBLACION	1 183	1 048	842	206	49	12	74
HOGAR EXTENDIDO MAS OTROS NO FAMILIARES							
VIVIENDAS	181	159	123	36	3	1	18
POBLACION	1 244	1 097	865	232	12	7	128

VIVIENDAS PARTICULARES OCUPADAS Y POBLACION, SEGUN TIPO DE VIVIENDA.
CUADRO 25: TIPO Y COMPOSICION DE HOGARES.

TIPO Y COMPOSICION DEL HOGAR	TIPO DE VIVIENDA						
	TOTAL	CASA			DEPARTAMENTO	PIEZA DE INQUILINATO	RANCHO, PRECARIA Y OTRO
		TOTAL	'A'	'B'			
RAWSON							
VIVIENDAS	2 930	2 273	1 862	411	354	82	221
POBLACION	12 441	9 766	7 912	1 854	1 544	246	885
HOGAR UNIPERSONAL							
VIVIENDAS	247	158	120	38	32	20	37
POBLACION	247	158	120	38	32	20	37
NUCLEO FAMILIAR							
VIVIENDAS	1 806	1 426	1 207	219	233	35	112
POBLACION	7 486	5 862	4 876	986	1 046	127	451
JEFE, CONYUGE E HIJO/S							
VIVIENDAS	1 345	1 072	917	155	177	25	71
POBLACION	6 226	4 918	4 131	787	879	95	334
JEFE Y CONYUGE							
VIVIENDAS	203	164	145	19	24	3	12
POBLACION	406	328	290	38	48	6	24
JEFE CON HIJO/S							
VIVIENDAS	258	190	145	45	32	7	29
POBLACION	854	616	455	161	119	26	93
HOGAR EXTENDIDO							
VIVIENDAS	580	475	381	94	51	12	42
POBLACION	3 135	2 585	2 072	513	261	56	233
TRES O MAS GENERACIONES DIRECTAS							
VIVIENDAS	300	254	204	50	19	4	23
POBLACION	1 745	1 481	1 180	301	107	22	135
DOS GENER. DIRECTAS							
VIVIENDAS	218	176	141	35	23	4	15
POBLACION	1 208	976	787	189	126	24	82
UNA GENER. Y COLATERALES							
VIVIENDAS	62	45	36	9	9	4	4
POBLACION	182	128	105	23	28	10	16
HOGAR COMPUESTO							
VIVIENDAS	297	214	154	60	38	15	30
POBLACION	1 573	1 161	844	317	205	43	164
JEFE Y OTROS NO FAMILIARES							
VIVIENDAS	69	42	27	15	5	10	12
POBLACION	211	123	79	44	18	24	46
NUCLEO FAMILIAR MAS OTROS NO FAMILIARES							
VIVIENDAS	154	113	87	26	27	4	10
POBLACION	809	592	453	139	149	15	53
HOGAR EXTENDIDO MAS OTROS NO FAMILIARES							
VIVIENDAS	74	59	40	19	6	1	8
POBLACION	553	446	312	134	38	4	65

VIVIENDAS PARTICULARES OCUPADAS Y POBLACION, SEGUN TIPO DE VIVIENDA.
CUADRO 25: TIPO Y COMPOSICION DE HOGARES.

TIPO Y COMPOSICION DEL HOGAR	TIPO DE VIVIENDA						
	TOTAL	CASA			DEPAR-TAMENTO	PIEZA DE INQUILINATO	RANCHO, PRECARIA Y OTRO
		TOTAL	'A'	'B'			
USHUAIA							
VIVIENDAS	2 294	1 820	1 432	388	144	51	279
POBLACION	9 173	7 519	5 940	1 579	581	159	914
HOGAR UNIPERSONAL							
VIVIENDAS	258	157	109	48	10	13	78
POBLACION	258	157	109	48	10	13	78
NUCLEO FAMILIAR							
VIVIENDAS	1 280	1 057	861	196	85	11	127
POBLACION	4 904	4 050	3 309	741	327	28	499
JEFE, CONYUGE E HIJO/S							
VIVIENDAS	922	767	632	135	63	4	88
POBLACION	4 012	3 318	2 728	590	275	14	405
JEFE Y CONYUGE							
VIVIENDAS	216	177	134	43	16	6	17
POBLACION	436	358	272	86	32	12	34
JEFE CON HIJO/S							
VIVIENDAS	142	113	95	18	6	1	22
POBLACION	456	374	309	65	20	2	60
HOGAR EXTENDIDO							
VIVIENDAS	405	344	280	64	30	3	28
POBLACION	2 059	1 760	1 417	343	158	14	127
TRES O MAS GENERACIONES DIRECTAS							
VIVIENDAS	152	130	113	17	14	1	7
POBLACION	862	737	631	106	81	4	40
DOS GENER. DIRECTAS							
VIVIENDAS	193	167	132	35	14	1	11
POBLACION	1 013	874	680	194	71	7	61
UNA GENER. Y COLATERALES							
VIVIENDAS	60	47	35	12	2	1	10
POBLACION	184	149	106	43	6	3	26
HOGAR COMPUESTO							
VIVIENDAS	351	262	182	80	19	24	46
POBLACION	1 952	1 552	1 105	447	86	104	210
JEFE Y OTROS NO FAMILIARES							
VIVIENDAS	136	88	49	39	7	15	26
POBLACION	525	355	187	168	19	61	90
NUCLEO FAMILIAR MAS OTROS NO FAMILIARES							
VIVIENDAS	140	111	86	25	9	5	15
POBLACION	797	644	506	138	46	26	81
HOGAR EXTENDIDO MAS OTROS NO FAMILIARES							
VIVIENDAS	75	63	47	16	3	4	5
POBLACION	630	553	412	141	21	17	39

MAPAS

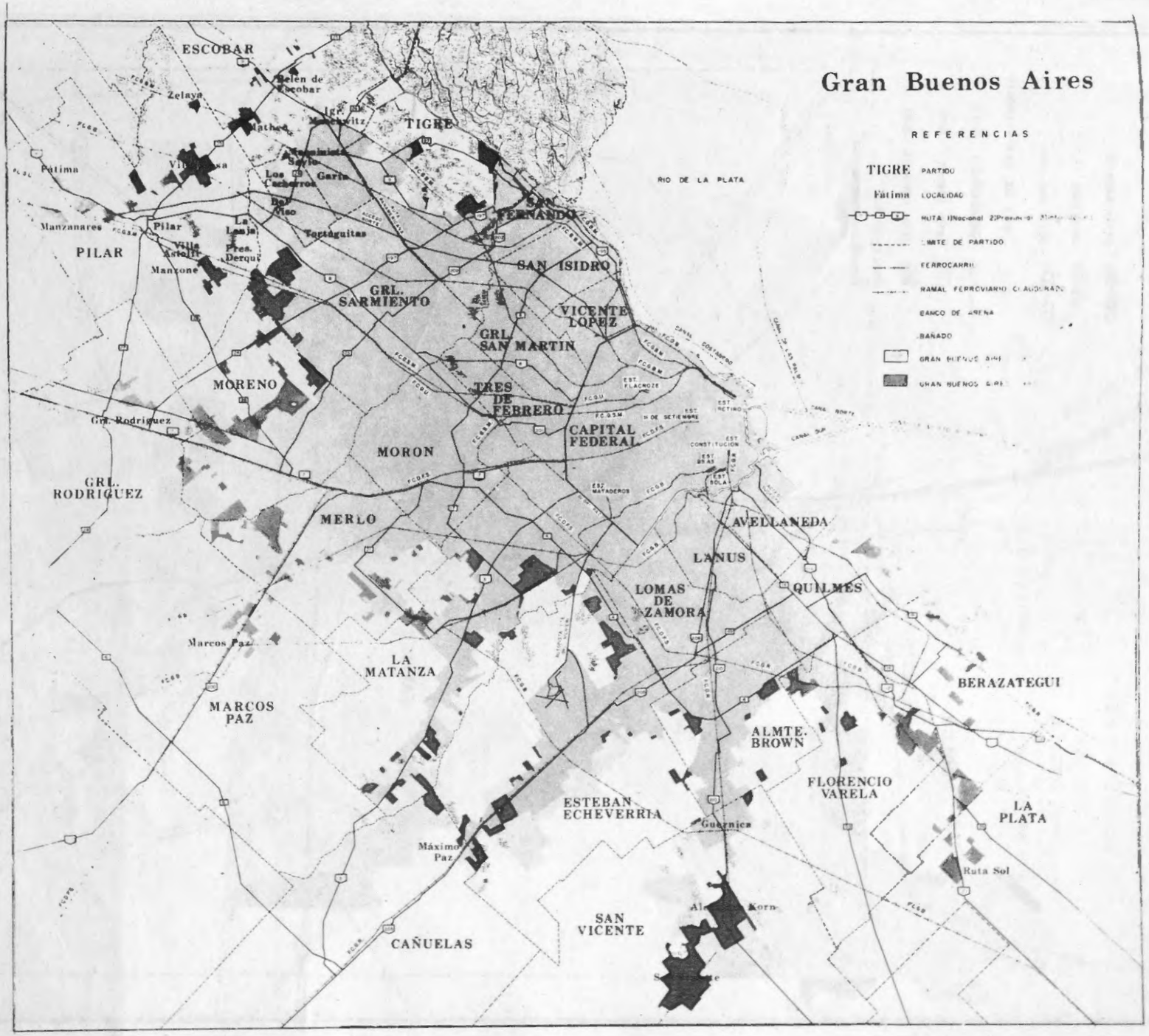
Gran Buenos Aires
REFERENCIAS
TIGRE PARTIDO
Fátima LOCALIDAD
LIMITE DE PARTIDO
FERROCARRIL
BANCO DE ARENA
BAÑADO
GRAN BUENOS AIRES
ESCOBAR
Belen de Escobar
Zelaya
Matheu
Ingr. Maschwitz
TIGRE
Fátima
Villa Rosa
Los Cachorros
Garín
Del Viso
Tortuguitas
Manzanares
Pilar
Villa Astolfi
La Lonja
Pres. Derqui
Manzone
PILAR
RIO DE LA PLATA
SAN FERNANDO
SAN ISIDRO
GRL. SARMIENTO
VICENTE LOPEZ
GRL. SAN MARTIN
MORENO
TRES DE FEBRERO
CAPITAL FEDERAL
Gral. Rodriguez
MORON
GRL. RODRIGUEZ
MERLO
AVELLANEDA
LANUS
LOMAS DE ZAMORA
QUILMES
Marcos Paz
LA MATANZA
MARCOS PAZ
BERAZATEGUI
ALMTE. BROWN
FLORENCIO VARELA
ESTEBAN ECHEVERRIA
Guernica
LA PLATA
Máximo Paz
Ruta Sol
SAN VICENTE
CAÑUELAS

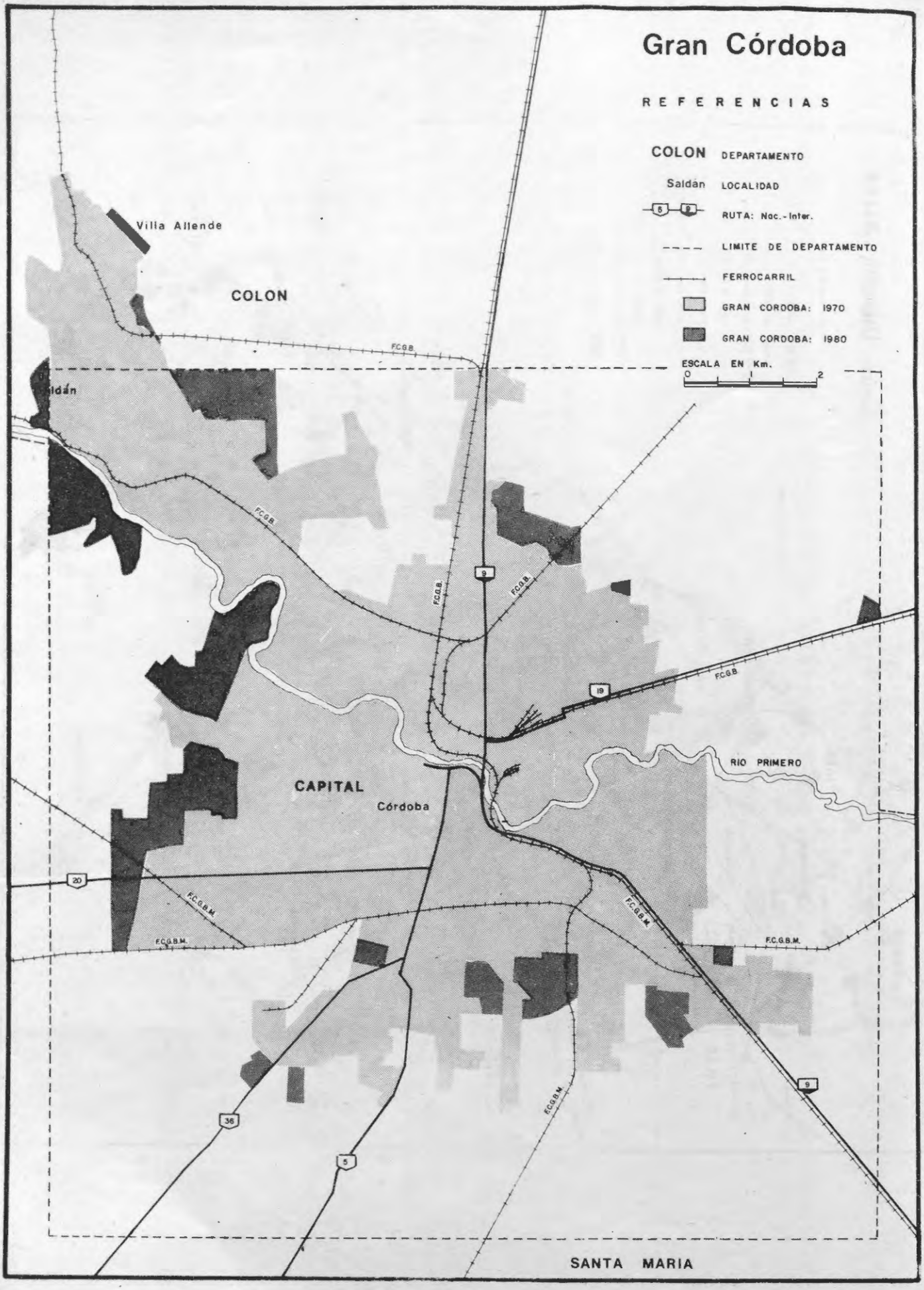
Gran Córdoba
REFERENCIAS
COLON DEPARTAMENTO
Saldán LOCALIDAD
RUTA: Nac.-Inter.
LIMITE DE DEPARTAMENTO
FERROCARRIL
GRAN CORDOBA: 1970
GRAN CORDOBA: 1980
ESCALA EN Km.
0
1
2
Villa Allende
COLON
Saldán
F.C.G.B.
F.C.G.B.M.
9
19
20
36
5
RIO PRIMERO
CAPITAL
Córdoba
SANTA MARIA

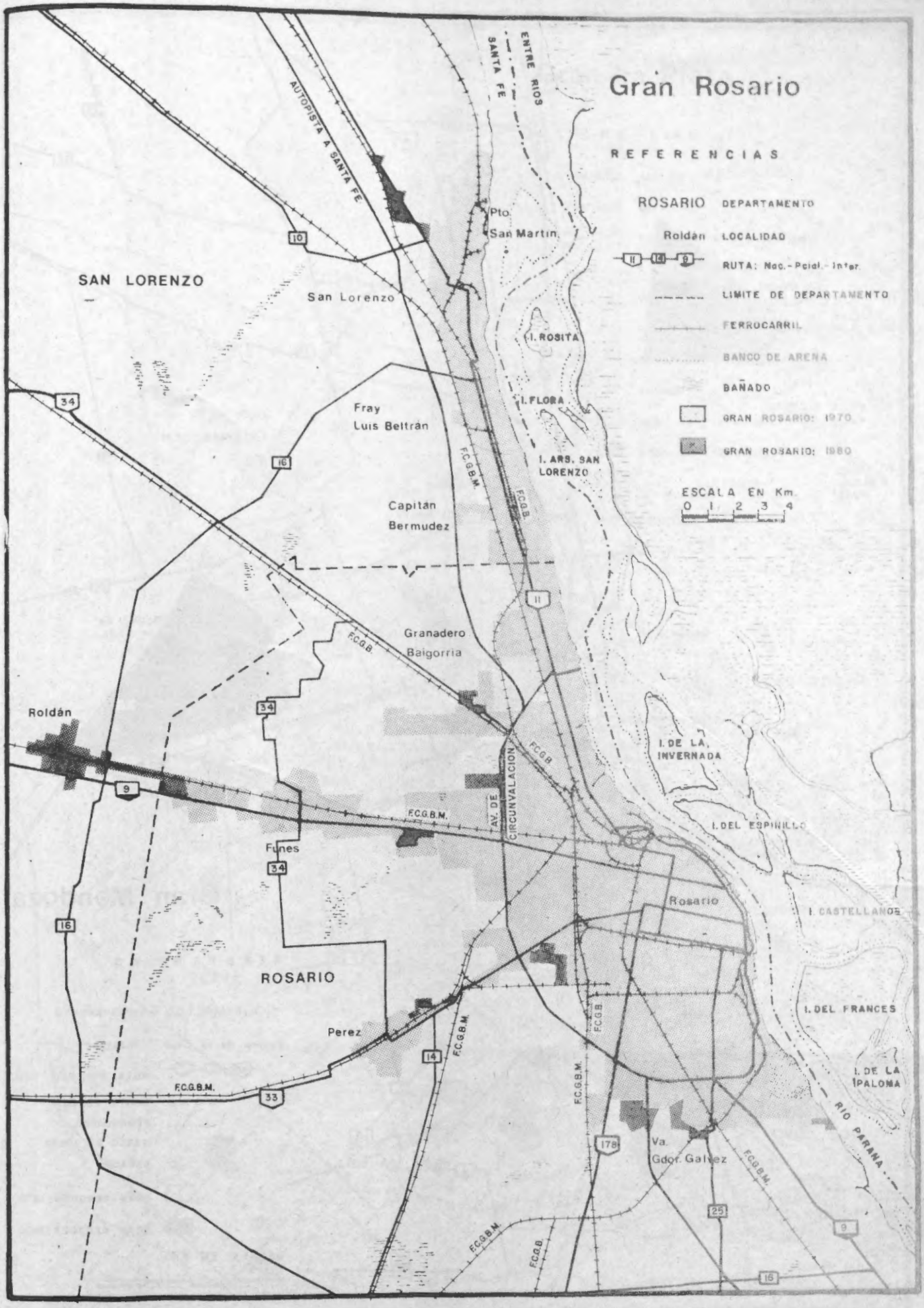
Gran Rosario
REFERENCIAS
ROSARIO DEPARTAMENTO
Roldán LOCALIDAD
RUTA: Nac.-Pcial.-Inter.
LIMITE DE DEPARTAMENTO
FERROCARRIL
BANCO DE ARENA
BAÑADO
GRAN ROSARIO: 1970
GRAN ROSARIO: 1980
ESCALA EN Km.
0 1 2 3 4
SANTA FE
ENTRE RIOS
AUTOPISTA A SANTA FE
Pto. San Martín
SAN LORENZO
San Lorenzo
I. ROSITA
I. FLORA
I. ARS. SAN LORENZO
Fray Luis Beltrán
Capitán Bermudez
Granadero Baigorria
Roldán
Funes
ROSARIO
Perez
Rosario
Va. Gdor. Galvez
I. DE LA INVERNADA
I. DEL ESPINILLO
I. CASTELLANOS
I. DEL FRANCES
I. DE LA PALOMA
RIO PARANA
AV. DE CIRCUNVALACION
F.C.G.B.M.
F.C.G.B.
10
34
16
11
9
14
33
178
25

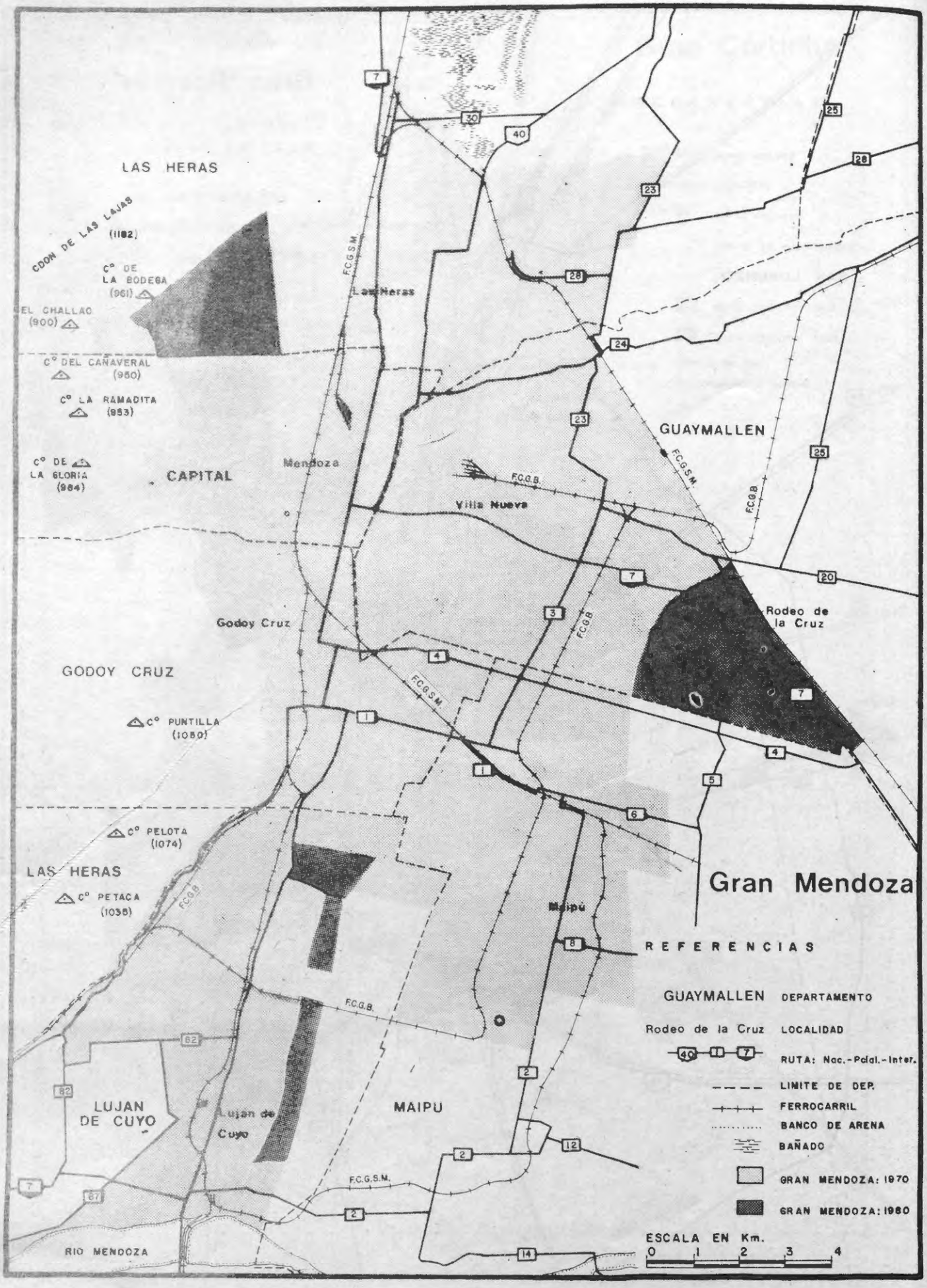
Gran Mendoza
REFERENCIAS
GUAYMALLEN DEPARTAMENTO
Rodeo de la Cruz LOCALIDAD
RUTA: Nac.-Pcial.-Inter.
LIMITE DE DEP.
FERROCARRIL
BANCO DE ARENA
BAÑADO
GRAN MENDOZA: 1970
GRAN MENDOZA: 1980
ESCALA EN Km.
0 1 2 3 4
LAS HERAS
CDON DE LAS LAJAS
(1182)
Cº DE LA BODEGA (961)
EL CHALLAO (900)
Cº DEL CAÑAVERAL (960)
Cº LA RAMADITA (953)
Cº DE LA GLORIA (984)
CAPITAL
Mendoza
Las Heras
F.C.G.S.M.
F.C.G.B.
Villa Nueva
GUAYMALLEN
Rodeo de la Cruz
Godoy Cruz
GODOY CRUZ
Cº PUNTILLA (1080)
Cº PELOTA (1074)
LAS HERAS
Cº PETACA (1038)
Maipú
MAIPU
LUJAN DE CUYO
Lujan de Cuyo
RIO MENDOZA

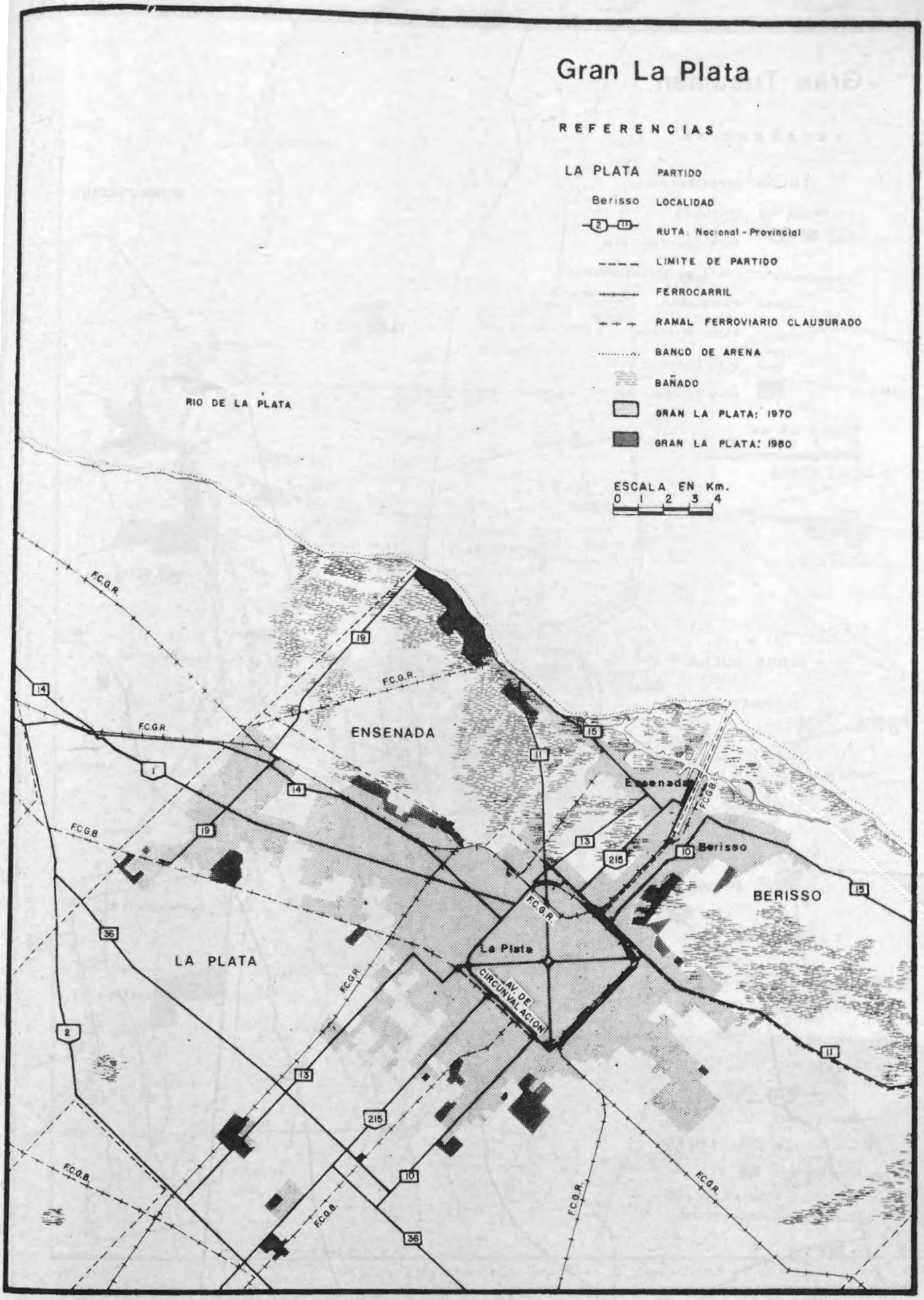
Gran La Plata
REFERENCIAS
LA PLATA PARTIDO
Berisso LOCALIDAD
RUTA: Nacional - Provincial
LIMITE DE PARTIDO
FERROCARRIL
RAMAL FERROVIARIO CLAUSURADO
BANCO DE ARENA
BAÑADO
GRAN LA PLATA: 1970
GRAN LA PLATA: 1980
ESCALA EN Km.
0 1 2 3 4
RIO DE LA PLATA
ENSENADA
LA PLATA
BERISSO
Ensenada
Berisso
La Plata
AV. DE CIRCUNVALACION
F.C.G.R.
F.C.G.B.

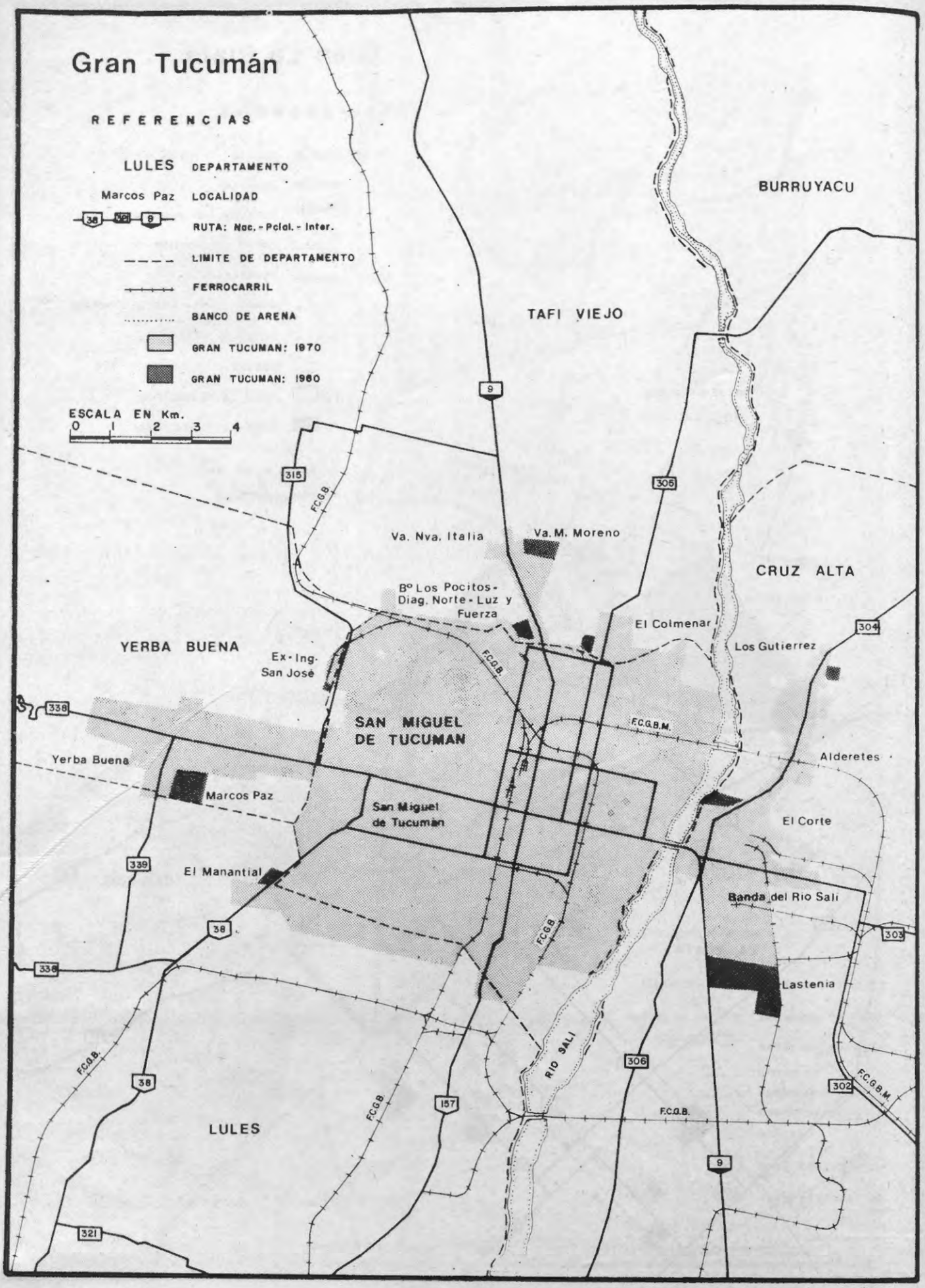
Gran Tucumán
REFERENCIAS
LULES DEPARTAMENTO
Marcos Paz LOCALIDAD
RUTA: Nac. - Pcial. - Inter.
LIMITE DE DEPARTAMENTO
FERROCARRIL
BANCO DE ARENA
GRAN TUCUMAN: 1970
GRAN TUCUMAN: 1960
ESCALA EN Km.
0 1 2 3 4
BURRUYACU
TAFI VIEJO
CRUZ ALTA
YERBA BUENA
LULES
SAN MIGUEL DE TUCUMAN
Va. Nva. Italia
Va. M. Moreno
Bº Los Pocitos - Diag. Norte - Luz y Fuerza
El Colmenar
Los Gutierrez
Ex - Ing. San José
Yerba Buena
Marcos Paz
San Miguel de Tucumán
El Manantial
Alderetes
El Corte
Banda del Rio Sali
Lastenia
RIO SALI
F.C.G.B.
F.C.G.B.M.
9
38
157
302
303
304
305
306
315
321
336
338
339

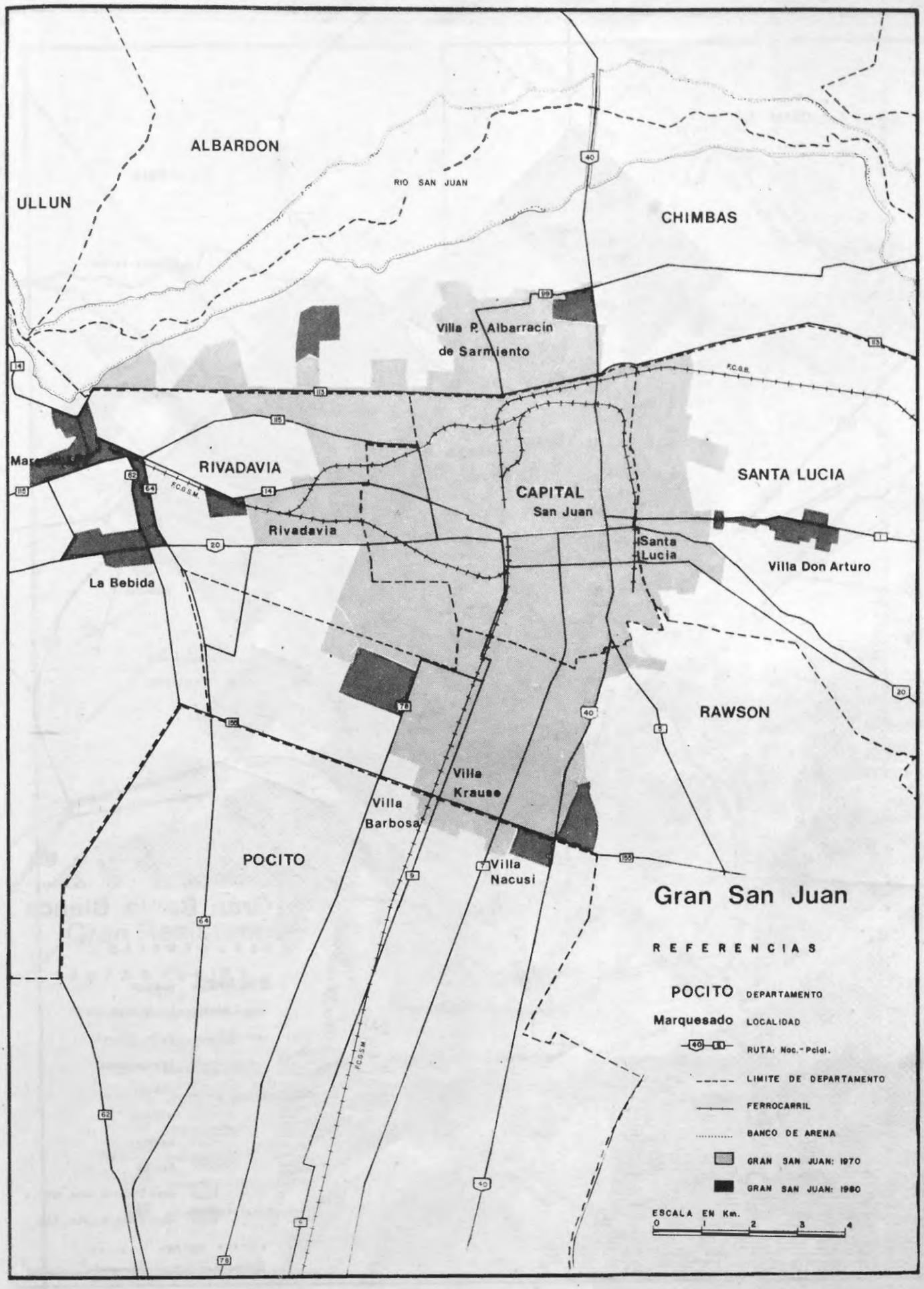
ALBARDON
ULLUN
RIO SAN JUAN
CHIMBAS
Villa P. Albarracín
de Sarmiento
RIVADAVIA
Rivadavia
La Bebida
CAPITAL
San Juan
SANTA LUCIA
Santa
Lucia
Villa Don Arturo
RAWSON
Villa
Krause
Villa
Barbosa
POCITO
Villa
Nacusi
Gran San Juan
REFERENCIAS
POCITO DEPARTAMENTO
Marquesado LOCALIDAD
RUTA: Nac.-Pcial.
LIMITE DE DEPARTAMENTO
FERROCARRIL
BANCO DE ARENA
GRAN SAN JUAN: 1970
GRAN SAN JUAN: 1980
ESCALA EN Km.
0 1 2 3 4

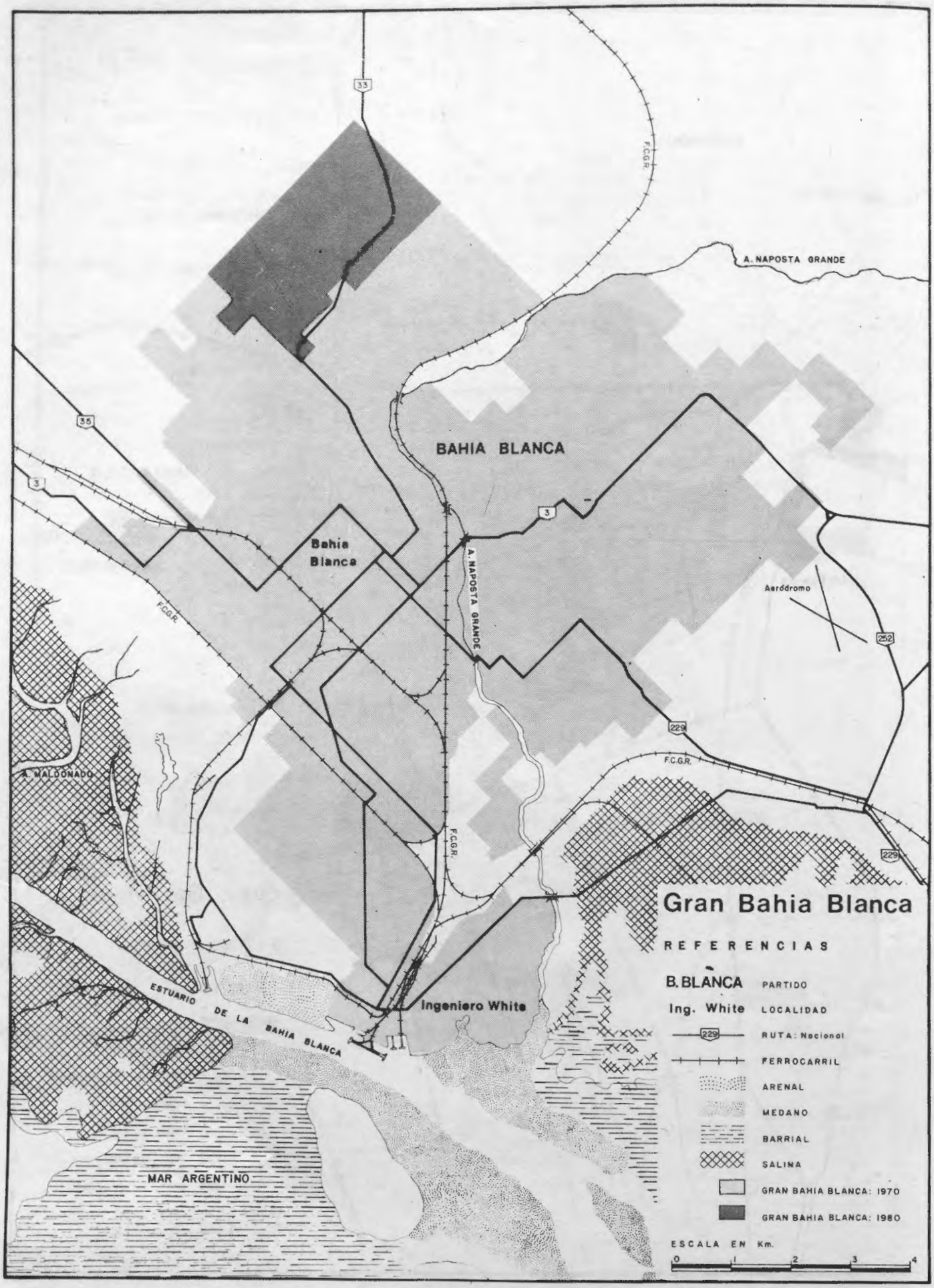
Gran Bahia Blanca
REFERENCIAS
B. BLANCA PARTIDO
Ing. White LOCALIDAD
RUTA: Nacional
FERROCARRIL
ARENAL
MEDANO
BARRIAL
SALINA
GRAN BAHIA BLANCA: 1970
GRAN BAHIA BLANCA: 1980
ESCALA EN Km.
0 1 2 3 4
BAHIA BLANCA
Bahia Blanca
Ingeniero White
A. NAPOSTA GRANDE
A. MALDONADO
ESTUARIO DE LA BAHIA BLANCA
MAR ARGENTINO
Aeródromo
F.C.G.R.
33
35
3
229
252

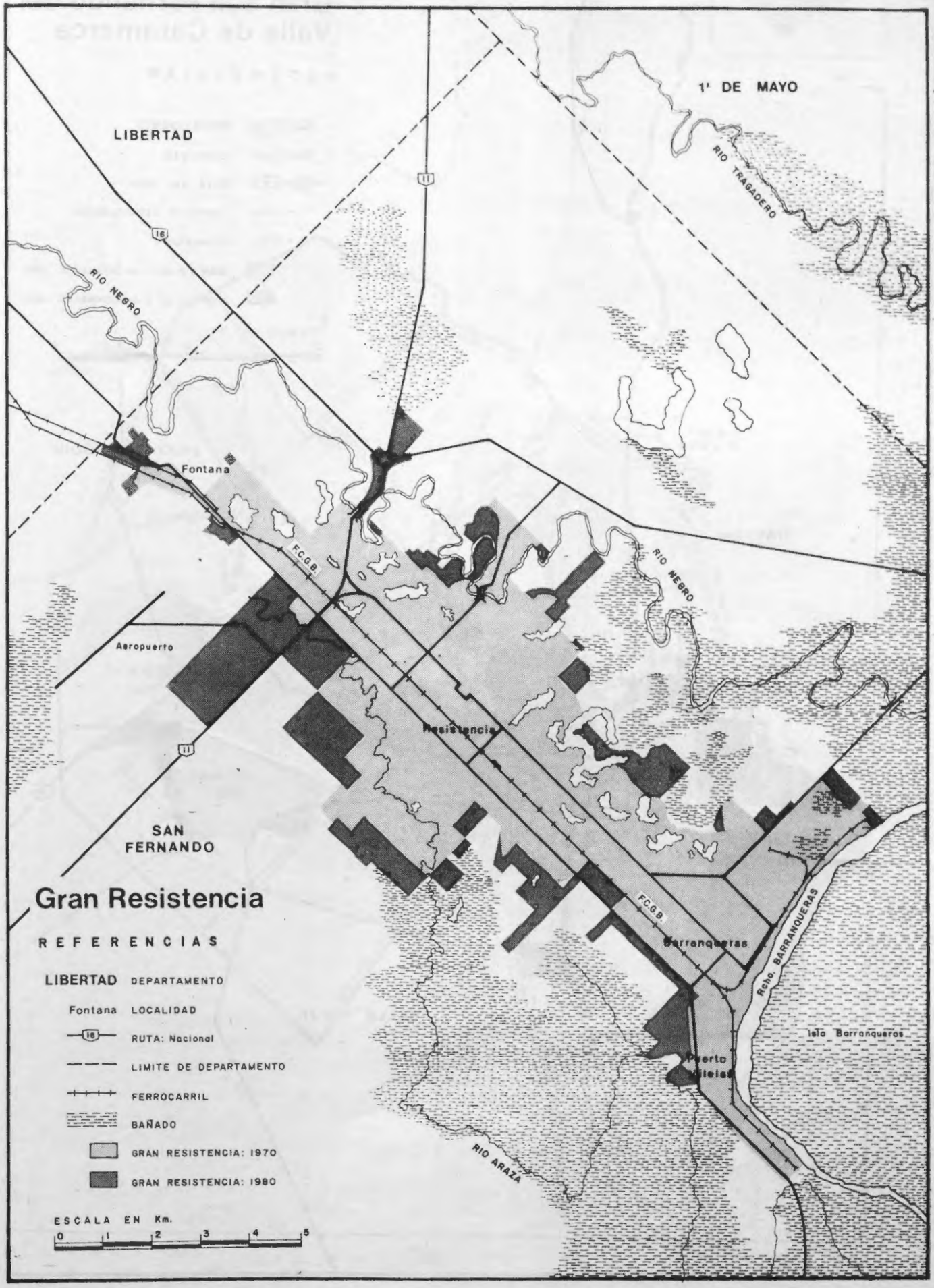
1' DE MAYO
LIBERTAD
RIO TRAGADERO
RIO NEGRO
Fontana
F.C.G.B.
RIO NEGRO
Aeropuerto
Resistencia
SAN FERNANDO
Gran Resistencia
F.C.G.B.
Barranqueras
Rcho. BARRANQUERAS
Isla Barranqueras
Puerto Vilelas
RIO ARAZÁ
REFERENCIAS
LIBERTAD DEPARTAMENTO
Fontana LOCALIDAD
RUTA: Nacional
LIMITE DE DEPARTAMENTO
FERROCARRIL
BAÑADO
GRAN RESISTENCIA: 1970
GRAN RESISTENCIA: 1980
ESCALA EN Km.
0 1 2 3 4 5

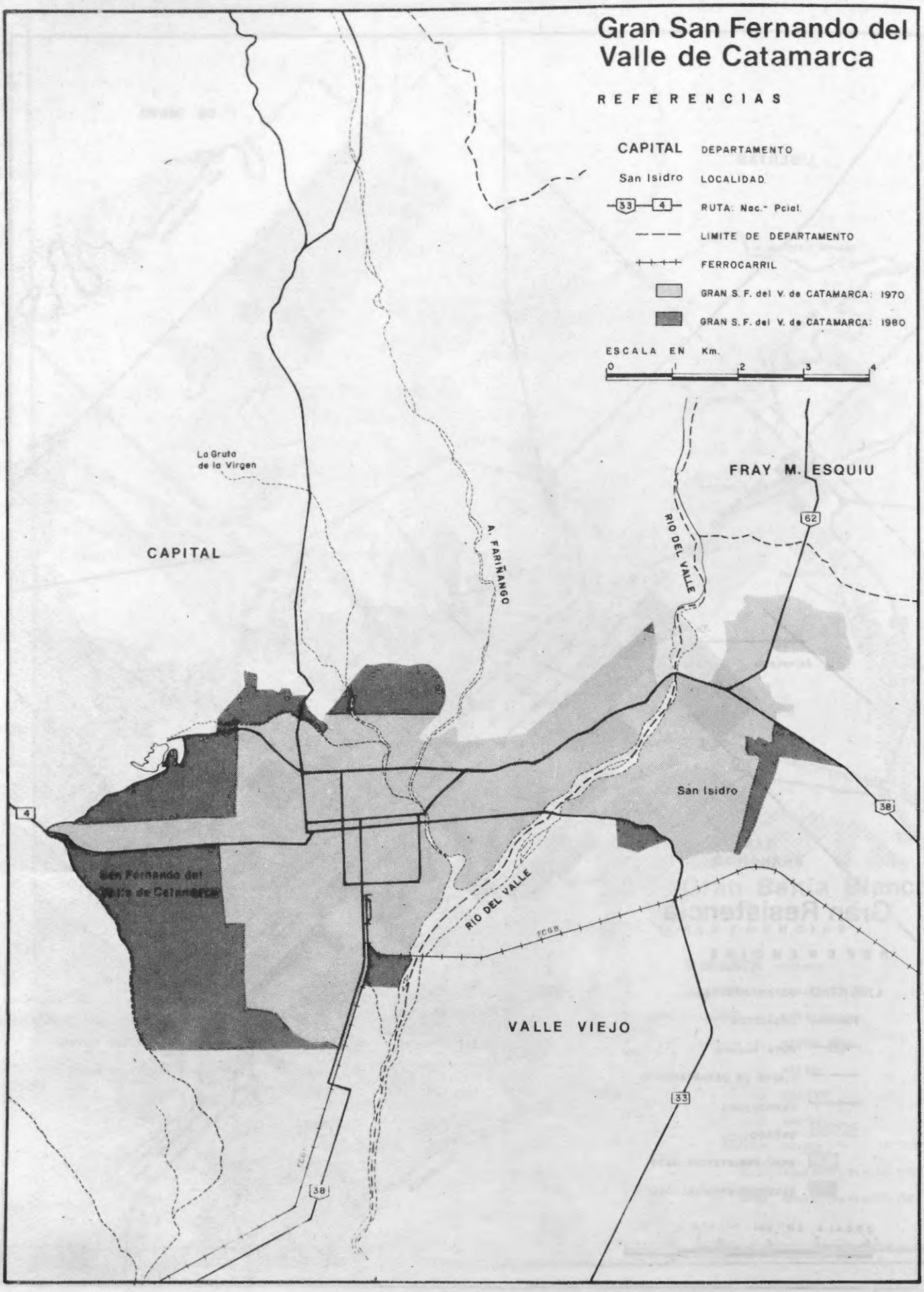
Gran San Fernando del Valle de Catamarca
REFERENCIAS
CAPITAL DEPARTAMENTO
San Isidro LOCALIDAD
33 4 RUTA: Nac.- Pcial.
LIMITE DE DEPARTAMENTO
FERROCARRIL
GRAN S. F. del V. de CATAMARCA: 1970
GRAN S. F. del V. de CATAMARCA: 1980
ESCALA EN Km.
0 1 2 3 4
La Gruta de la Virgen
CAPITAL
A. FARIÑANGO
RIO DEL VALLE
FRAY M. ESQUIU
62
San Isidro
38
4
Gran Fernando del Valle de Catamarca
RIO DEL VALLE
FCGB
VALLE VIEJO
33
38

CAPITAL FEDERAL

SUBDIVISION EN DISTRITOS ESCOLARES

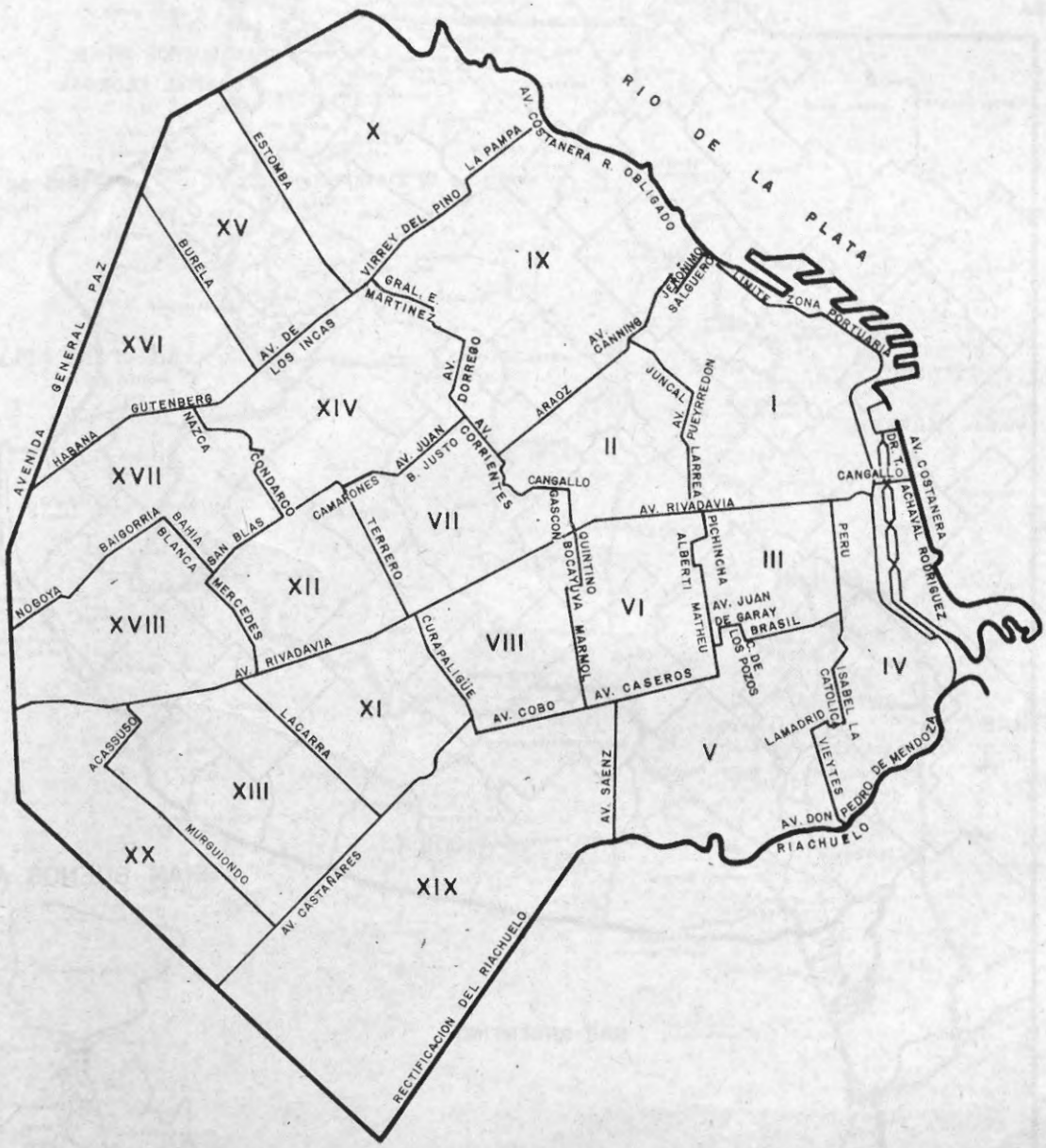

PROVINCIA DE BUENOS AIRES

SUBDIVISION EN PARTIDOS



ENTRE RIOS
SANTA FE
CORDOBA
LA PAMPA
RIO NEGRO
RIO DE LA PLATA
MAR ARGENTINO
GRAN BUENOS AIRES
CAPITAL FEDERAL
IS. MARTIN GARCIA
SAN NICOLAS
RAMALLO
PERGAMINO
SAN PEDRO
COLON
BME. MITRE
BARADERO
ZARATE
CAMPANA
CAPITAN SARMIENTO
GRL. ARENALES
ROJAS
SALTO
S. A. DE ARECO
EX. DE LA CRUZ
ESCOBAR
CARMEN DE ARECO
PILAR
LEANDRO N. ALEM
JUNIN
SAN ANDRES DE GILES
LUJAN
CHACABUCO
MERCEDES
GRL. RODRIGUEZ
GENERAL VILLEGAS
GENERAL PINTO
SUIPACHA
MARCOS PAZ
ENSENADA
BERISSO
GENERAL LAS HERAS
CHIVILCOY
LINCOLN
GENERAL VIAMONTE
ALBERTI
NAVARRO
SAN VICENTE
LA PLATA
BRAGADO
CAÑUELAS
LOBOS
CNEL. BRANDSEN
MAGDALENA
CARLOS TEJEDOR
3 DE JULIO
25 DE MAYO
ROQUE PEREZ
MONTE
GRL. PAZ
RIVADAVIA
SALADILLO
CHASCOMUS
CARLOS CASARES
GRL. BELGRANO
PEHUAJO
GENERAL ALVEAR
LAS FLORES
TRENQUE LAUQUEN
CASTELLI
NICOLITO YRIGOYEN
BOLIVAR
PILA
PELLEGRINI
TAPALQUE
DOLORES
TORDILLO
RAUCH
DAIREAUX
SALLIQUELO
AZUL
GRL. GUIDO
GENERAL LAVALLE
MUN. URBANO DE LA COSTA
GUAMINI
OLAVARRIA
MAIPU
AYACUCHO
ADOLFO ALSINA
GRL. JUAN MADARIAGA
MUN. URBANO DE PINAMAR
GENERAL LA MADRID
TANDIL
CORONEL SUAREZ
MUN. URBANO DE VILLA GESELL
LAPRIDA
BENITO JUAREZ
MAR CHIQUITA
SAAVEDRA
BALCARCE
ADOLFO GONZALES CHAVES
GRL. PUEYRREDON
PUAN
CORONEL PRINGLES
LOBERIA
TORNQUIST
NECOCHEA
SAN CAYETANO
GRL. ALVARADO
TRES ARROYOS
BAHIA BLANCA
CORONEL DORREGO
CNEL. DE MARINA L. ROSALES
VILLARINO
MUN. URBANO DE MTE. HERMOSO
ISLA TRINIDAD
PATAGONES
ISLA GAMA

GRAN BUENOS AIRES

SAN FERNANDO
TIGRE
E. FERNANDO
SAN ISIDRO
GRL. SARMIENTO
V. LOPEZ
GRL. SAN MARTIN
TRES DE FEBRERO
MORENO
MORON
CAPITAL FEDERAL
AVELLANEDA
MERLO
LANUS
L. DE ZAMORA
QUILMES
LA MATANZA
BERAZATEGUI
ALMTE. BROWN
E. ECHEVERRIA
F. VARELA

PROVINCIA DE CATAMARCA

SUBDIVISION EN DEPARTAMENTOS

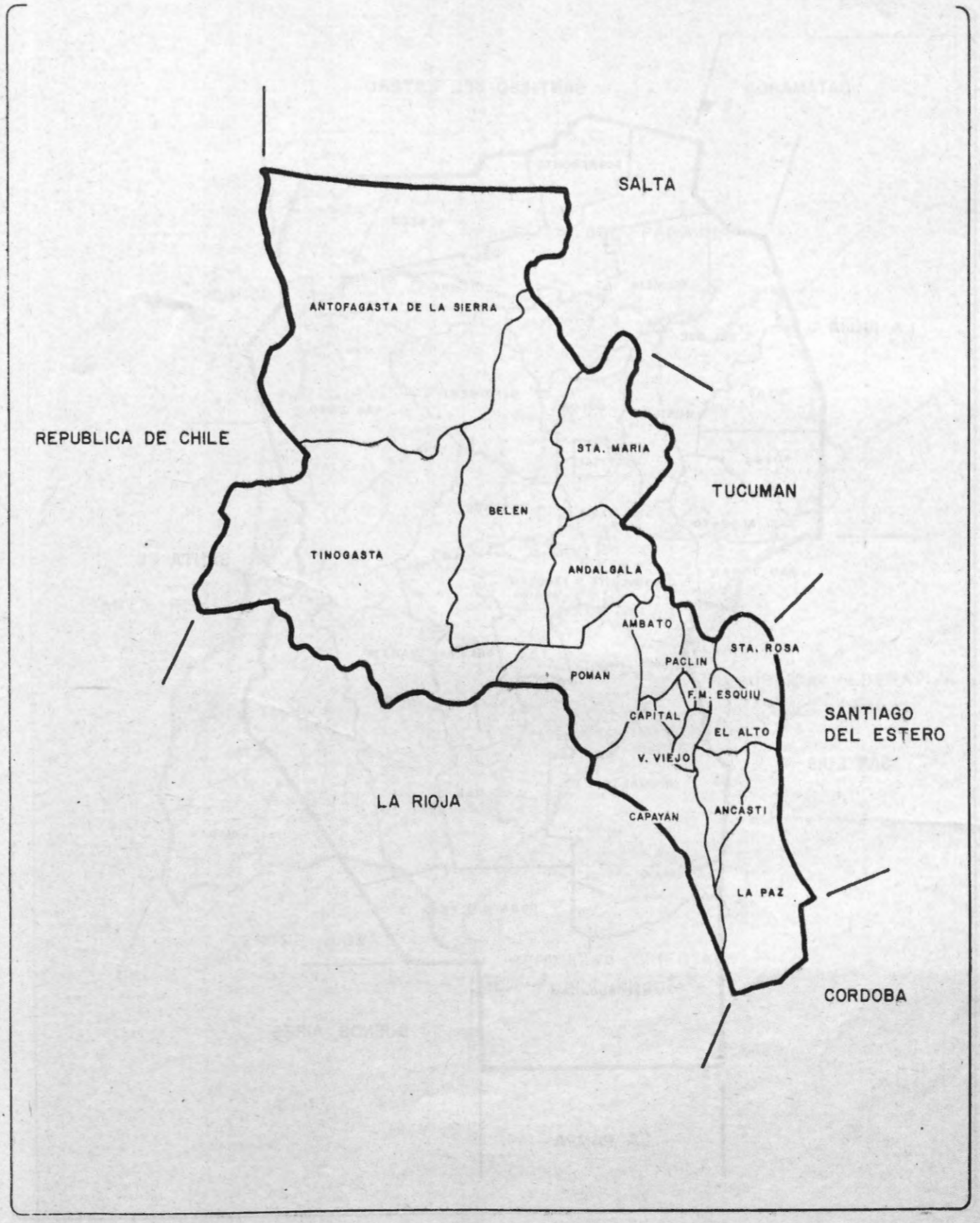

PROVINCIA DE CORDOBA

SUBDIVISION EN DEPARTAMENTOS

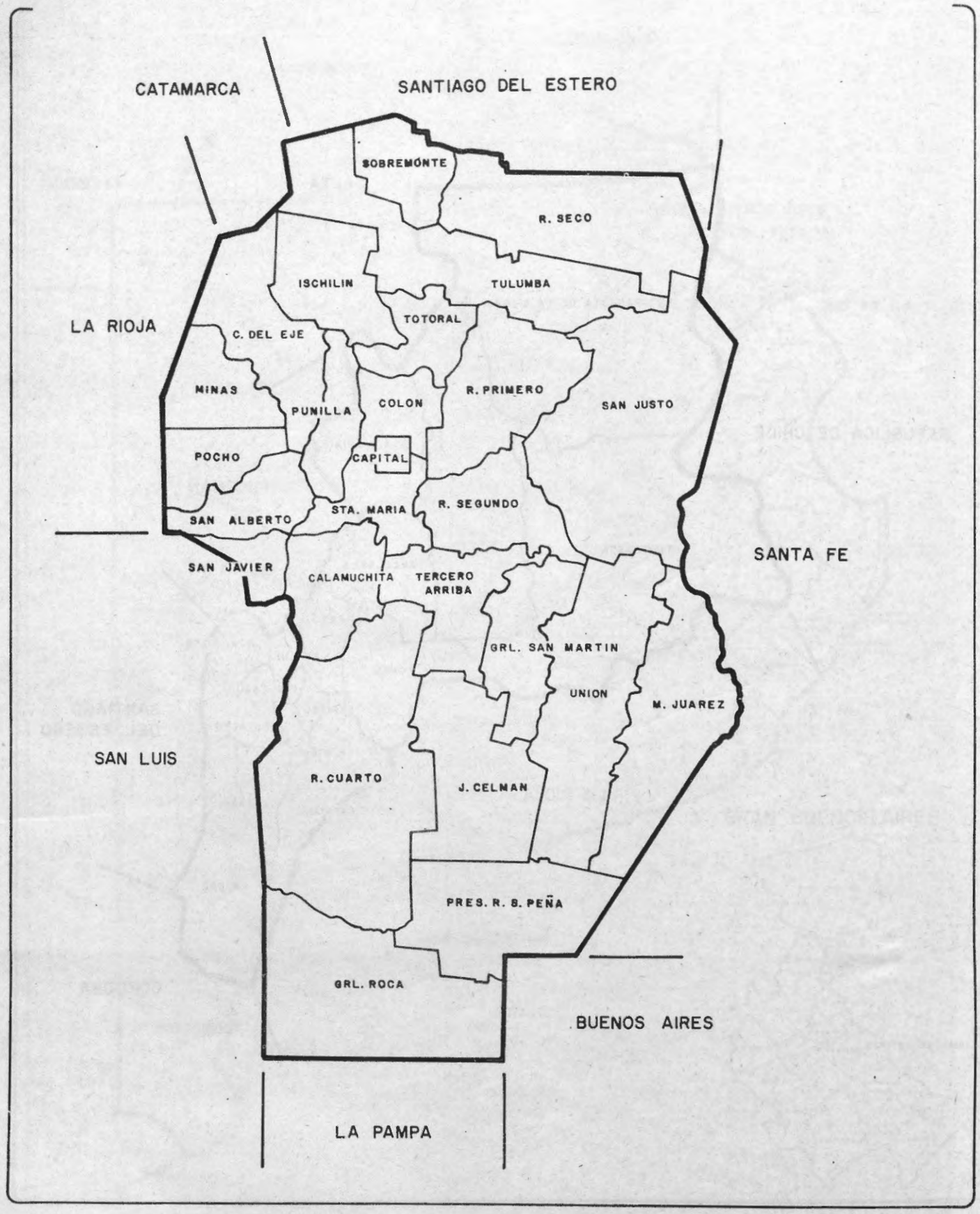

PROVINCIA DE CORRIENTES

SUBDIVISION EN DEPARTAMENTOS

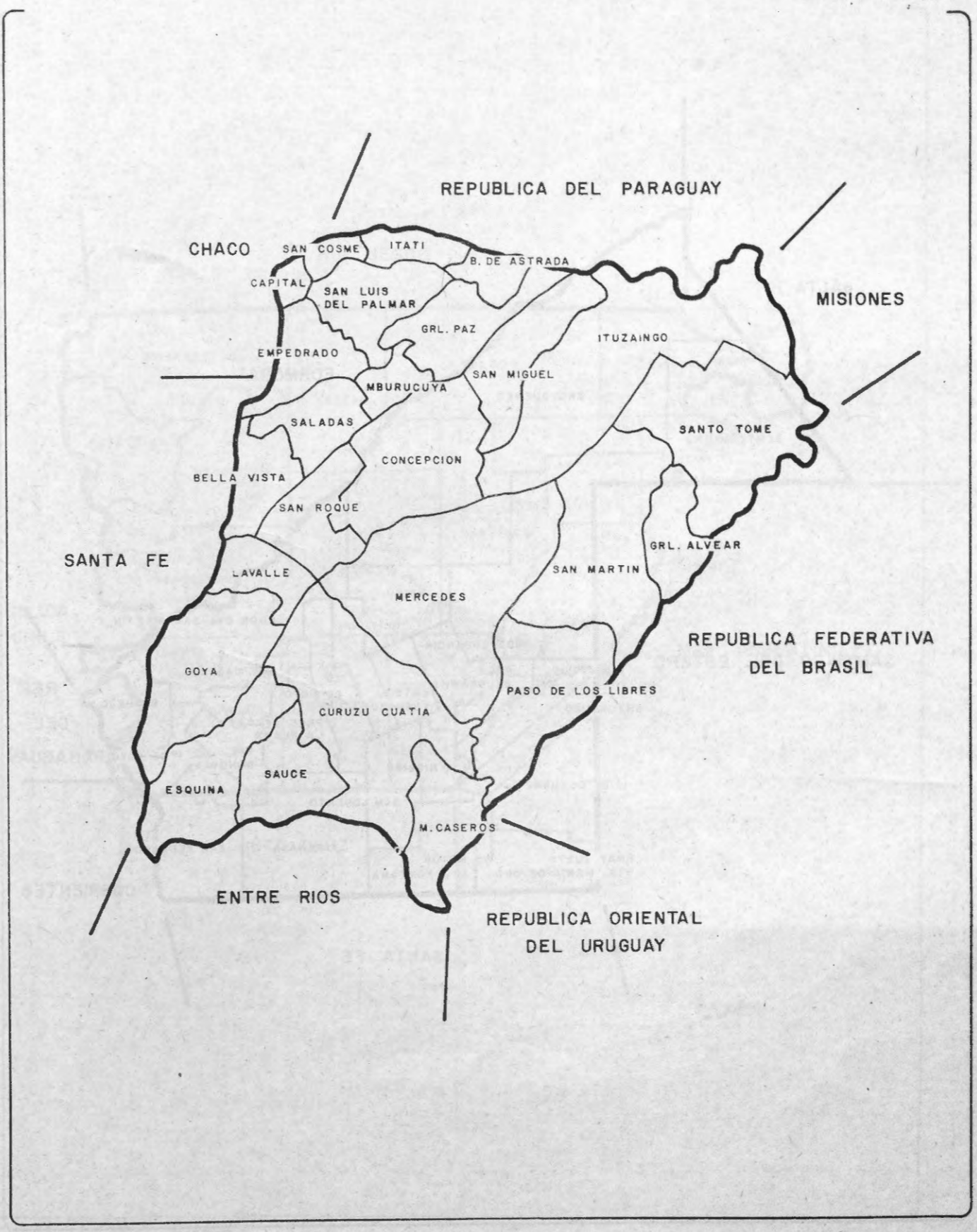

PROVINCIA DEL CHACO

SUBDIVISION EN DEPARTAMENTOS



SALTA

FORMOSA

GRL. GÜEMES

ALMTE. BROWN

MAIPU

QUITILIPI

LDOR. GRL. SAN MARTIN

INDEPENDENCIA

SANTIAGO DEL ESTERO

9 DE JULIO

GRL. BELGRANO

CMTE. FERNANDEZ

25 DE MAYO

SGT. CABRAL

BERMEJO

REP. DEL PARAGUAY

CHACABUCO

PRES. DE LA PLAZA

GRL. DONOVAN

1º DE MAYO

O'HIGGINS

12 DE OCTUBRE

LIBERTAD

SAN LORENZO

TAPENAGA

SAN FERNANDO

FRAY JUSTO STA. MARIA DE ORO

MAYOR L. J. FONTANA

CORRIENTES

SANTA FE

PROVINCIA DEL CHUBUT

SUBDIVISION EN DEPARTAMENTOS

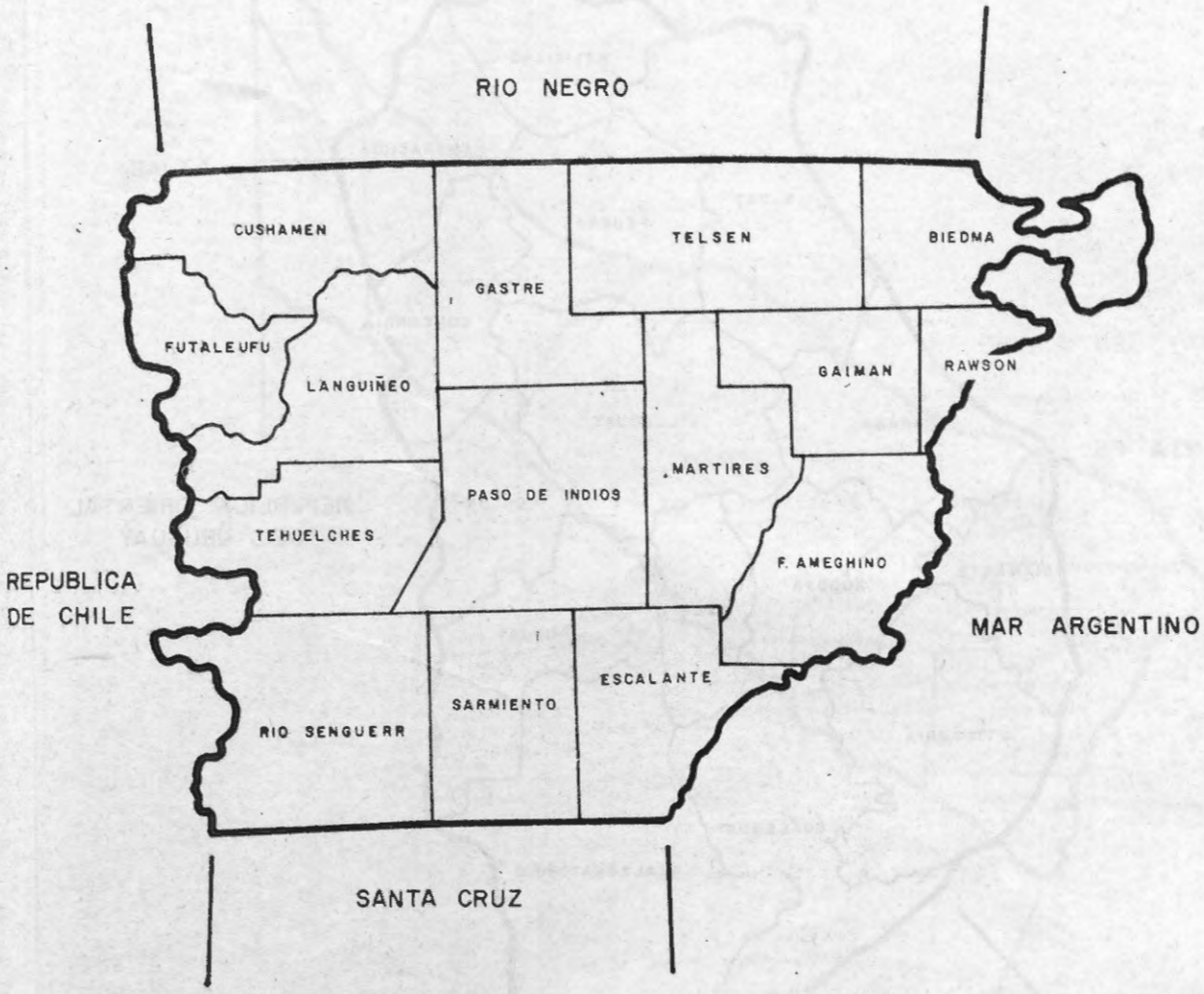

PROVINCIA DE ENTRE RIOS

SUBDIVISION EN DEPARTAMENTOS

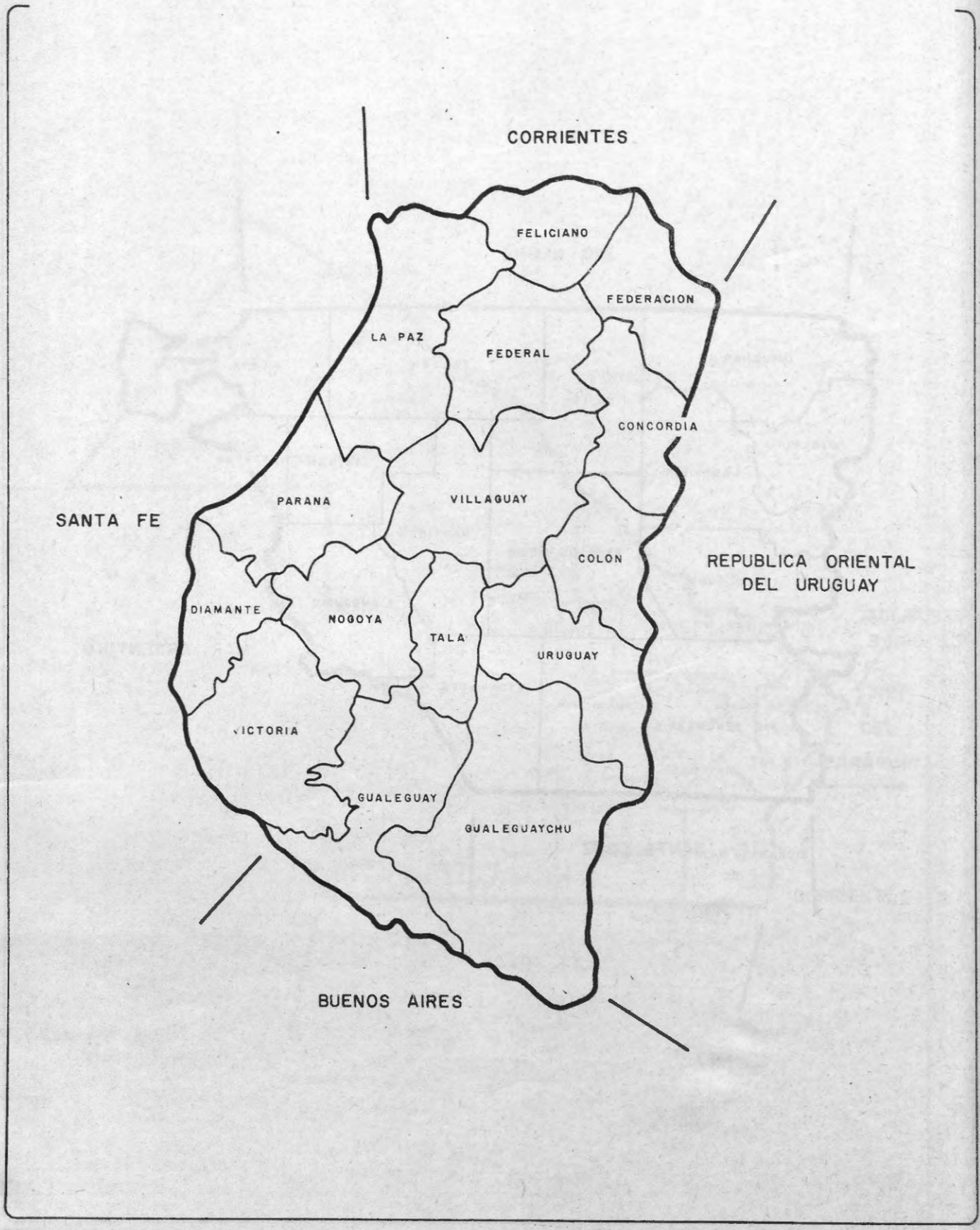

PROVINCIA DE FORMOSA

SUBDIVISION EN DEPARTAMENTOS



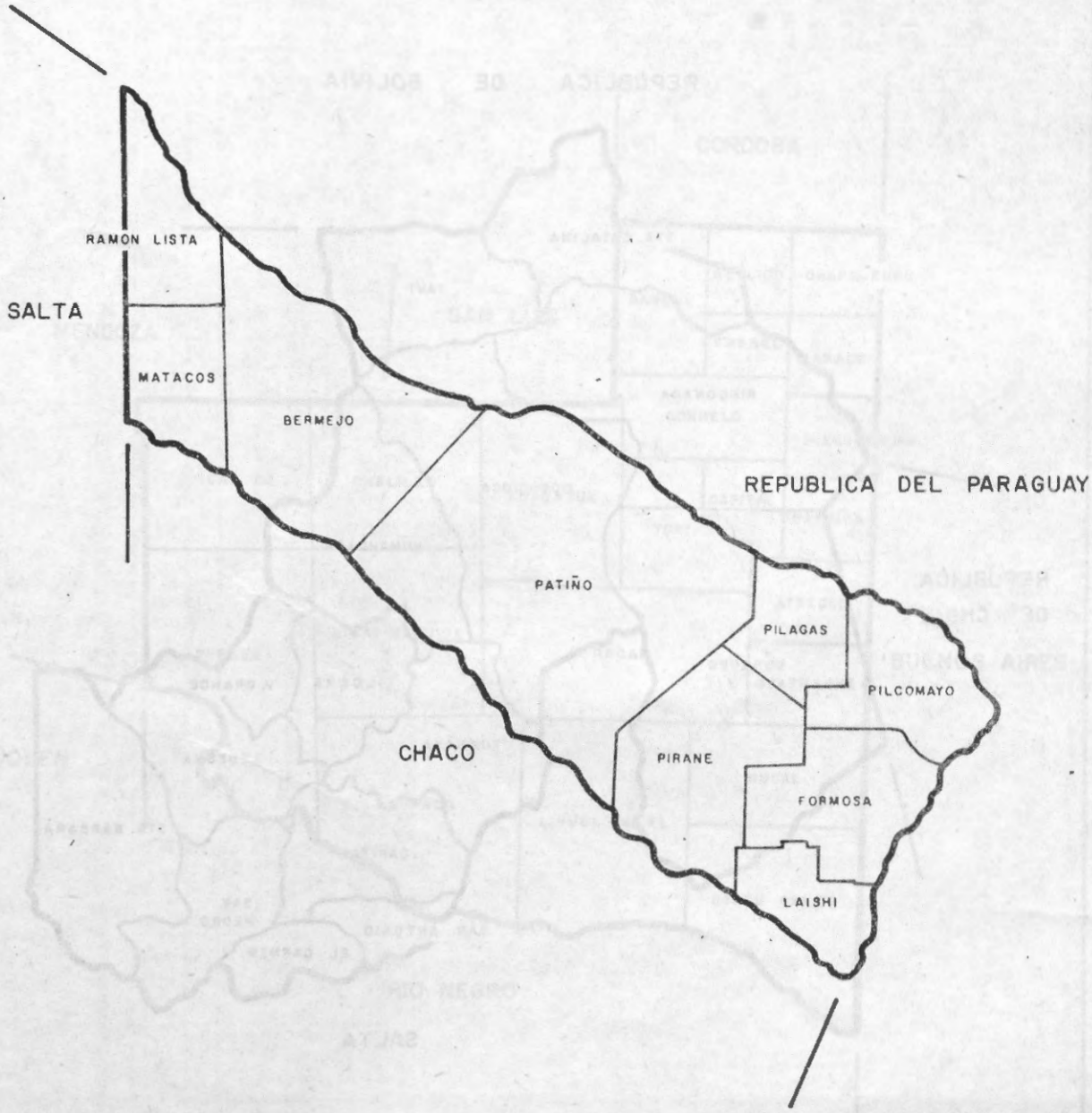

PROVINCIA DE JUJUY

SUBDIVISION EN DEPARTAMENTOS

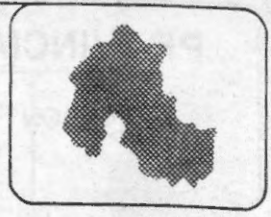

PROVINCIA DE LA PAMPA

SUBDIVISION EN DEPARTAMENTOS

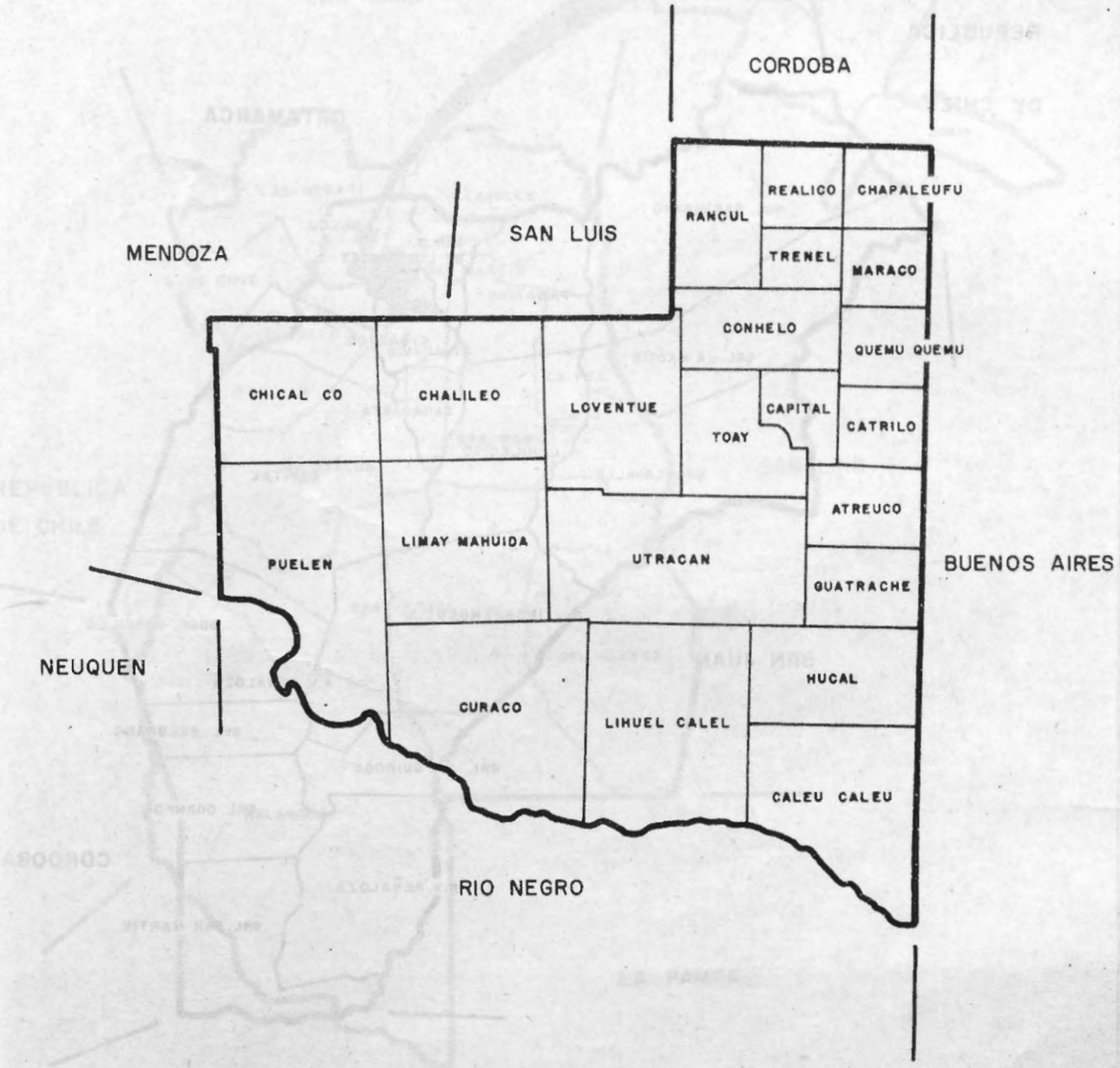

PROVINCIA DE LA RIOJA

SUBDIVISION EN DEPARTAMENTOS

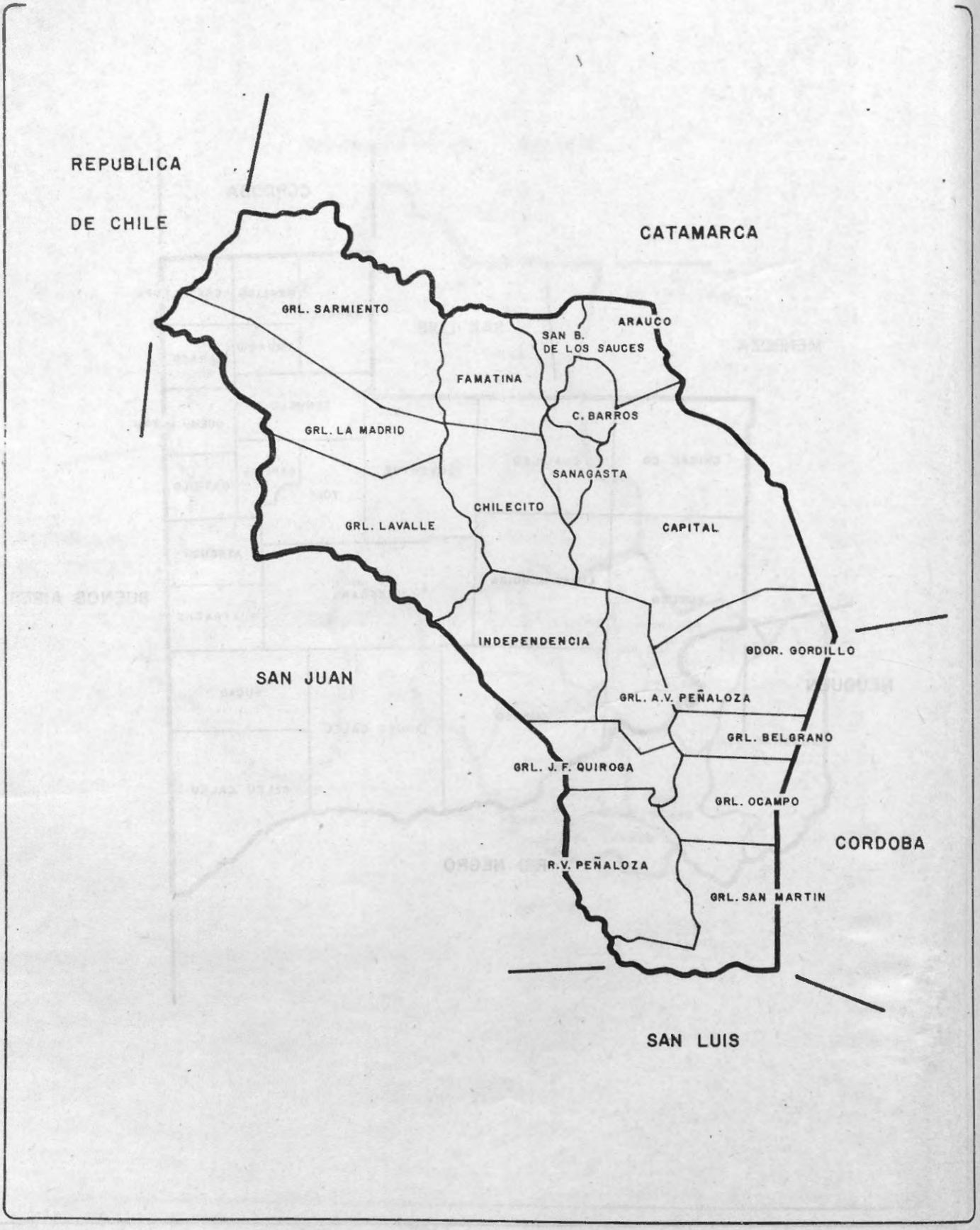

PROVINCIA DE MENDOZA

SUBDIVISION EN DEPARTAMENTOS

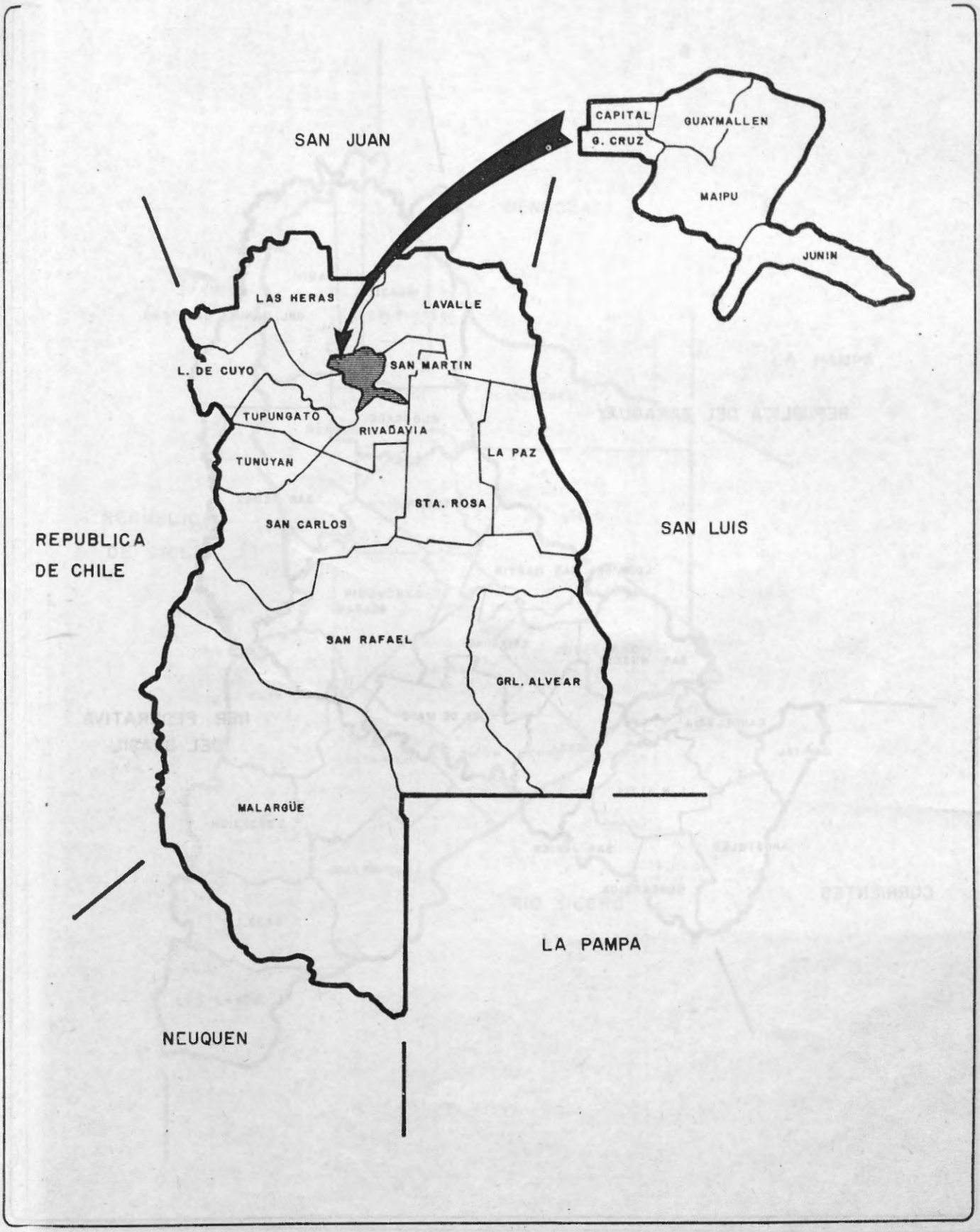

PROVINCIA DE MISIONES

SUBDIVISION EN DEPARTAMENTOS

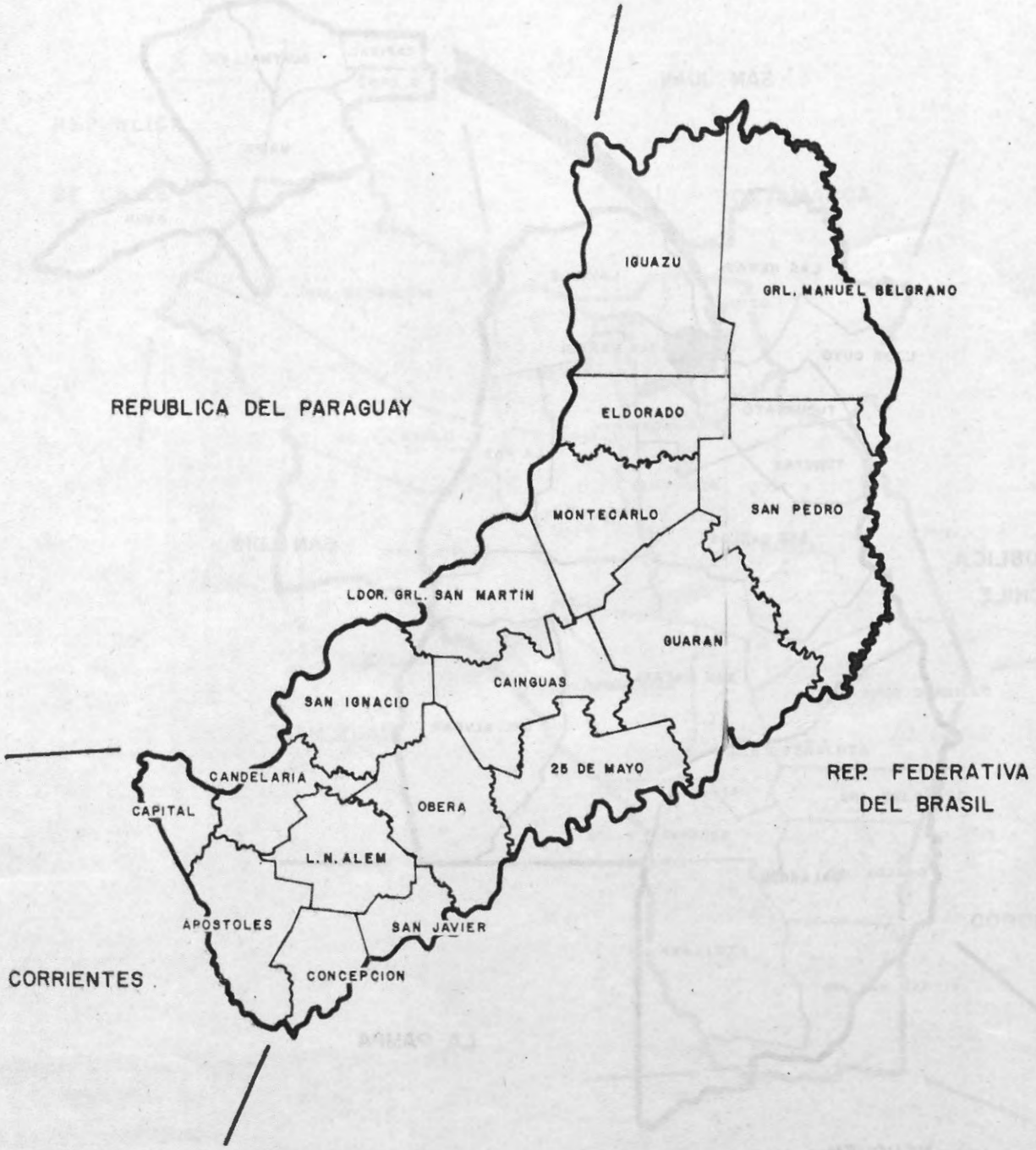

PROVINCIA DEL NEUQUEN

SUBDIVISION EN DEPARTAMENTOS

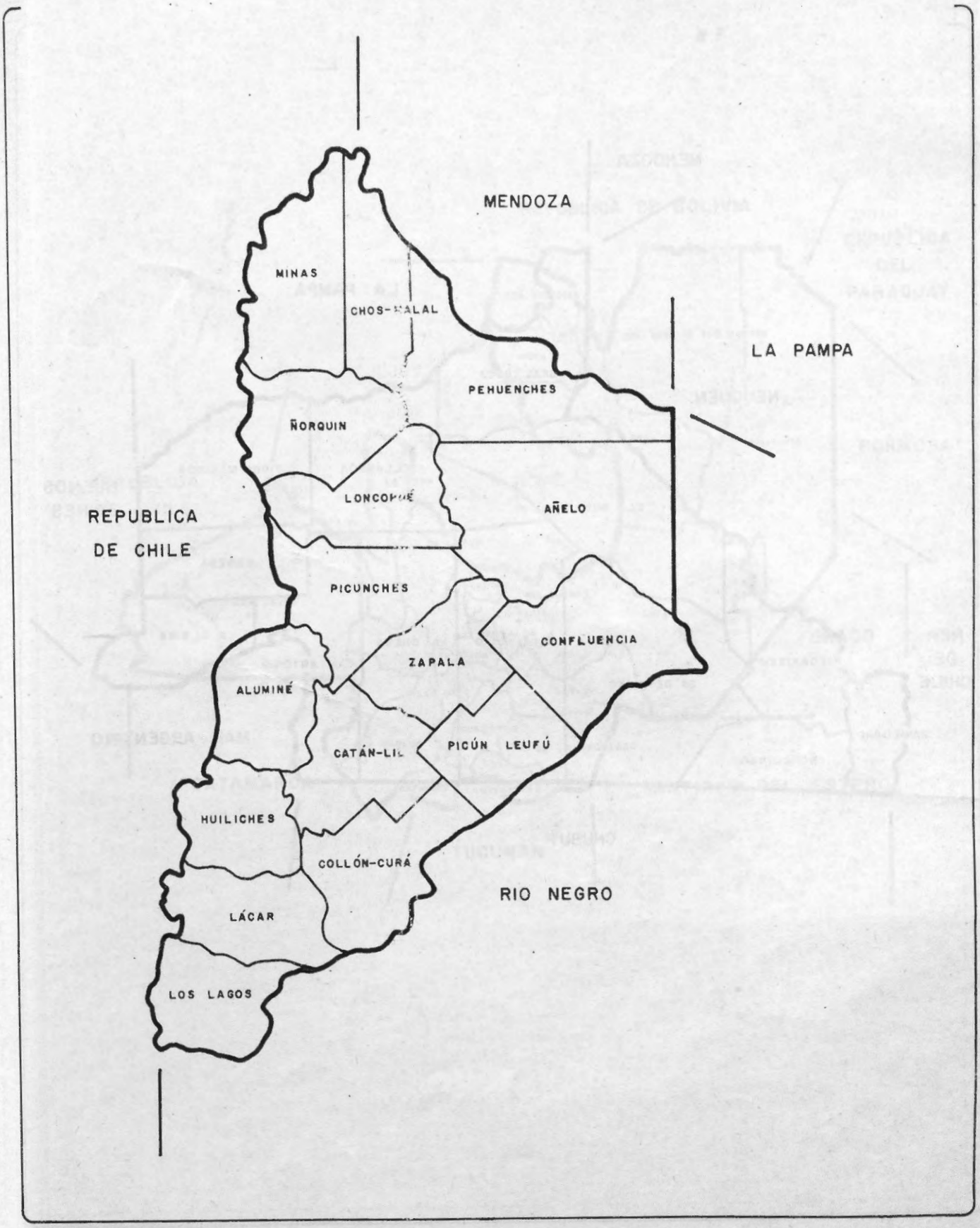

PROVINCIA DE RIO NEGRO

SUBDIVISION EN DEPARTAMENTOS



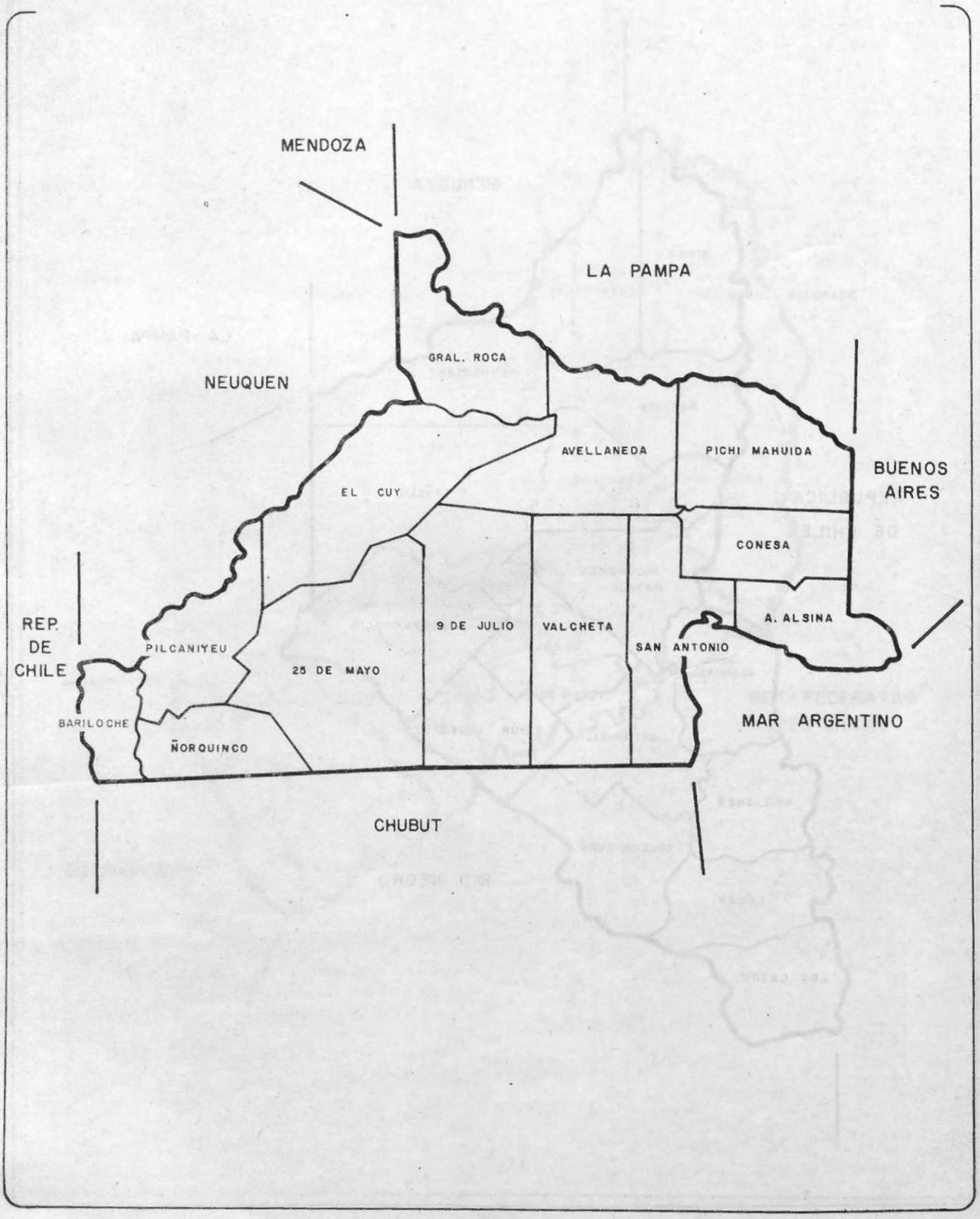

PROVINCIA DE SALTA

SUBDIVISION EN DEPARTAMENTOS

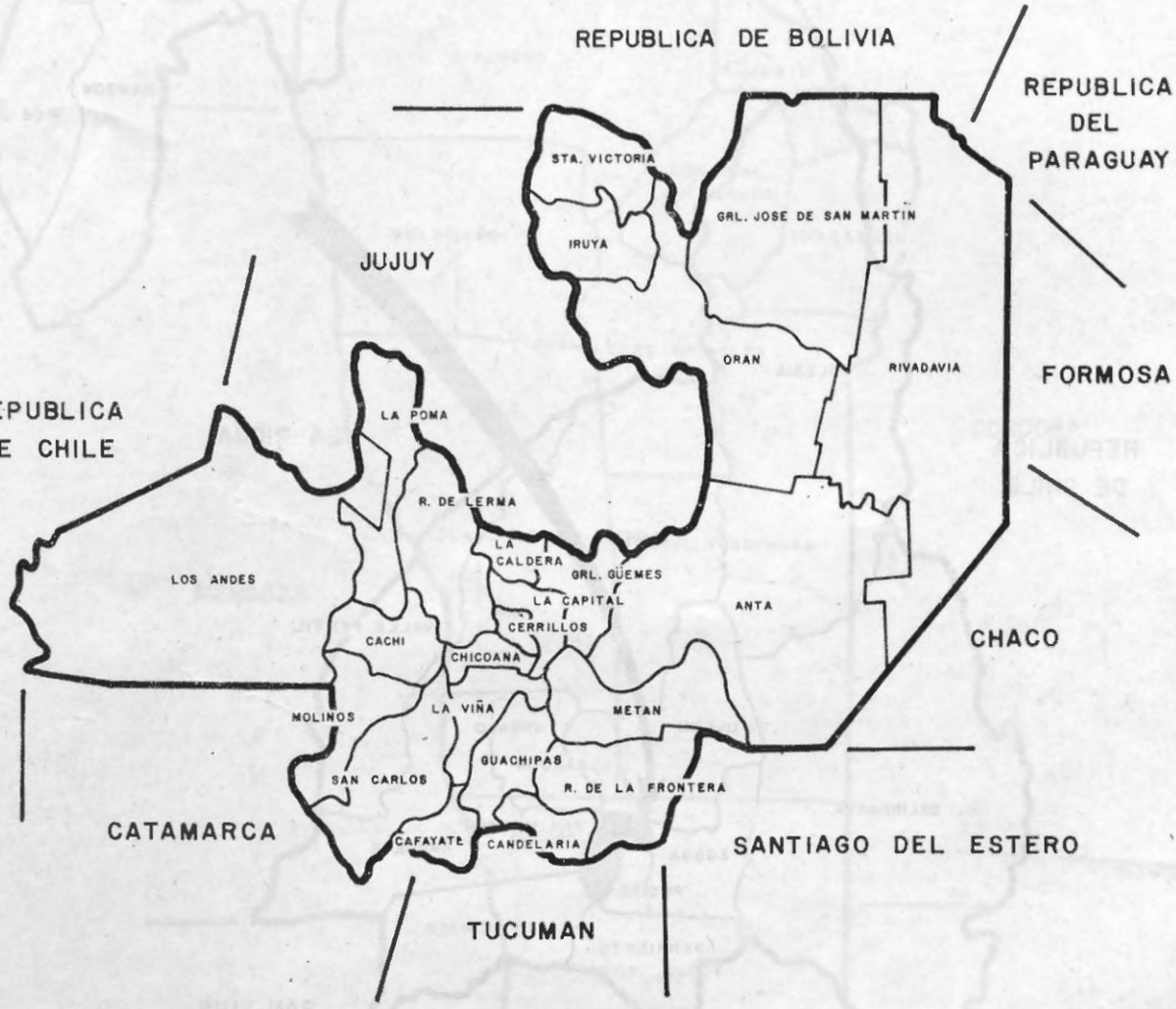

PROVINCIA DE SAN JUAN

SUBDIVISION EN DEPARTAMENTOS

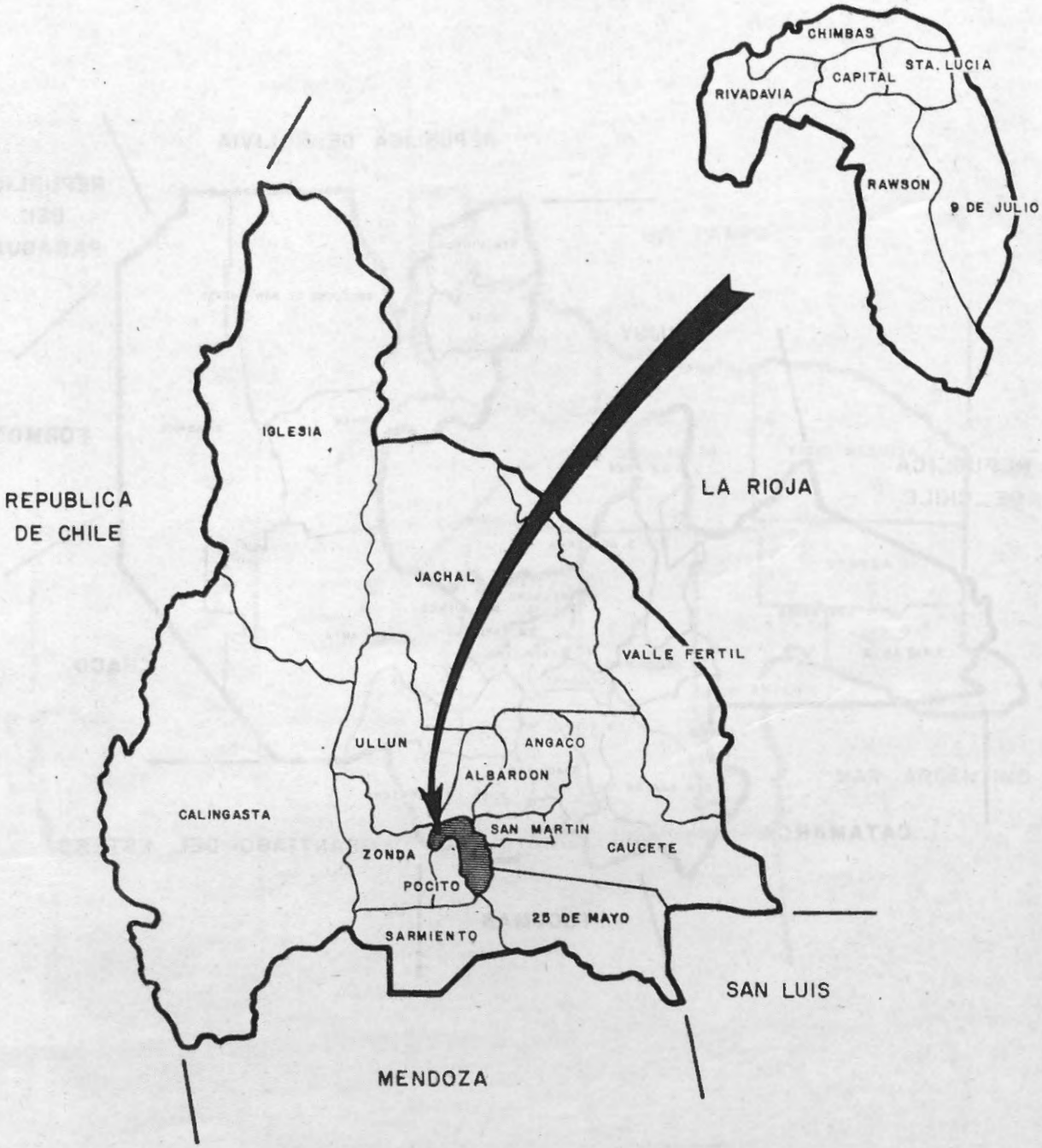

PROVINCIA DE SAN LUIS

SUBDIVISION EN DEPARTAMENTOS

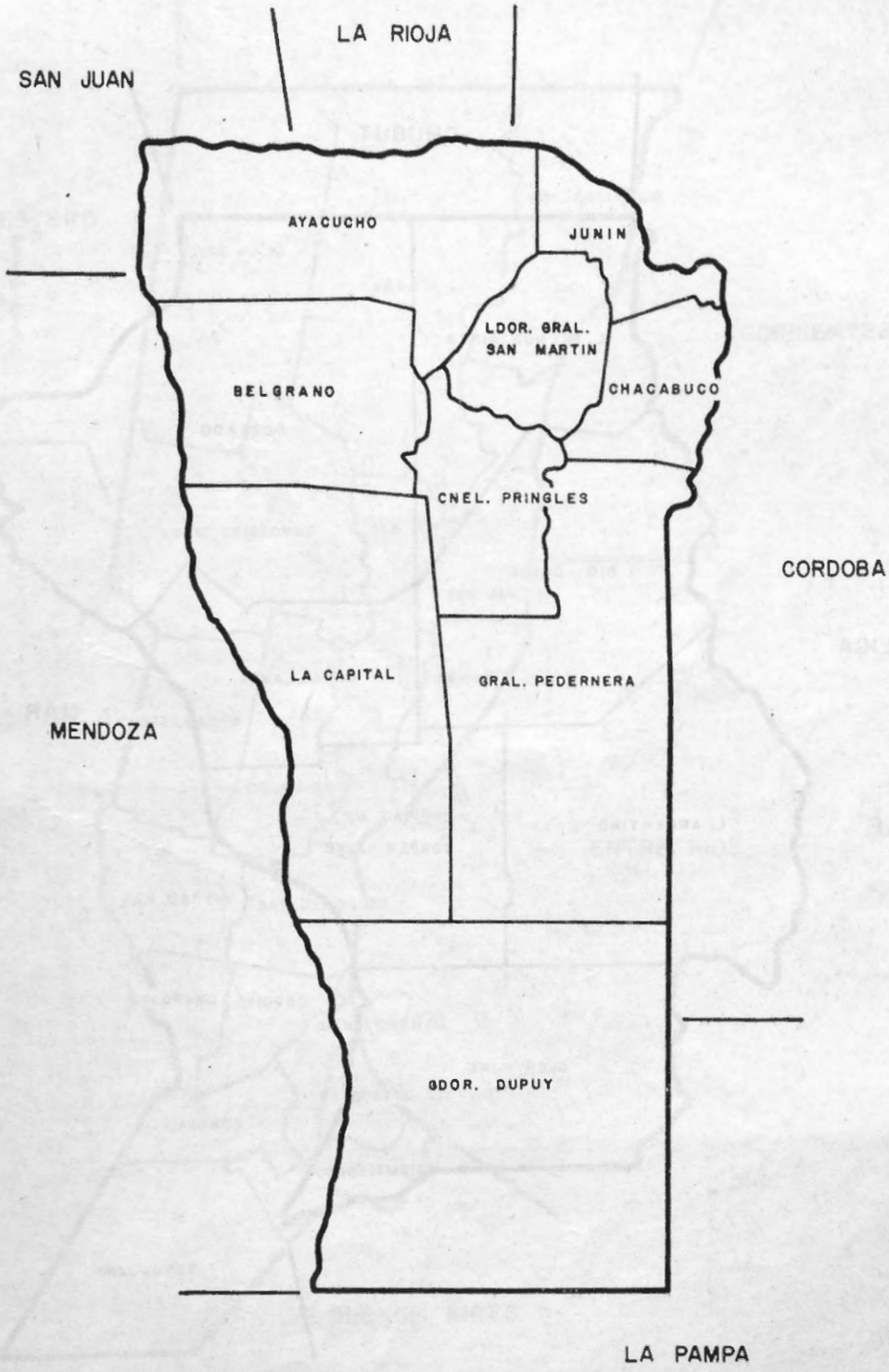

PROVINCIA DE SANTA CRUZ

SUBDIVISION EN DEPARTAMENTOS

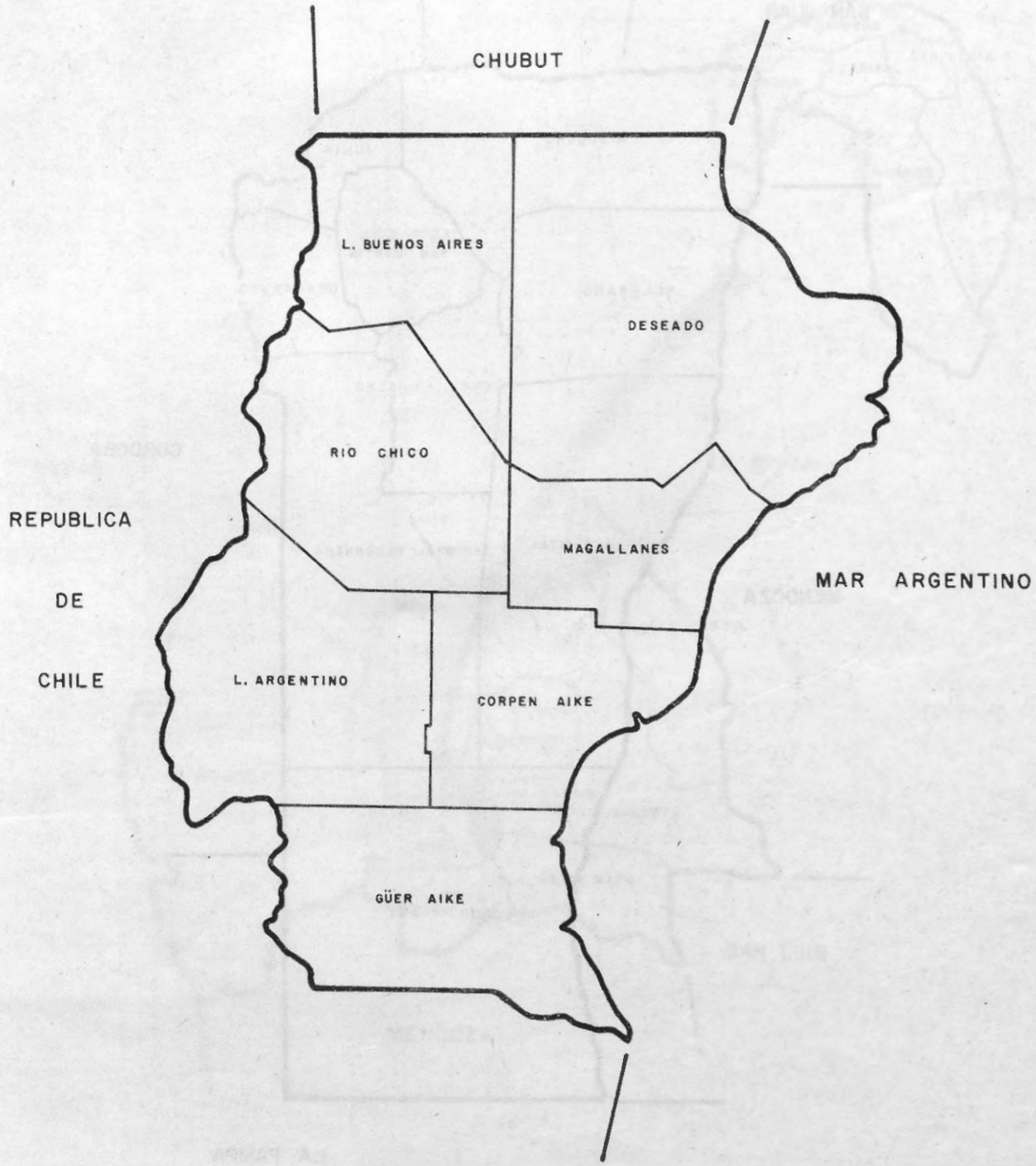

TERRITORIO NACIONAL DE LA TIERRA DEL FUEGO, ANTARTIDA E ISLAS DEL ATLANTICO SUR

SUBDIVISION EN JURISDICCIONES

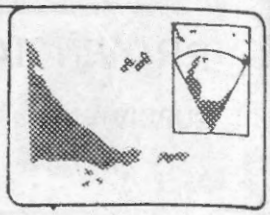

SANTA CRUZ

MAR ARGENTINO

REPUBLICA DE CHILE

RIO GRANDE

USHUAIA

I. DE LOS ESTADOS

I. PICTON

I. NUEVA

I. LENNOX

OCEANO PACIFICO SUR

MAR ARGENTINO

I. FREYCINET

I. DECEIT

I. HORNOS

INSTITUTO NACIONAL DE ESTADISTICA Y CENSOS

Buenos Aires, 10 de noviembre de 1983